

Katalog /Catalog: 1102001.7316

KABUPATEN ENREKANG DALAM ANGKA *ENREKANG REGENCY IN FIGURES* 2021



BADAN PUSAT STATISTIK
KABUPATEN ENREKANG
BPS-STATISTICS OF ENREKANG REGENCY



**KECAMATAN
ENREKANG
DALAM ANGKA
*ENREKANG REGENCY
IN FIGURES*
2021**

ingkab.bps.go.id

Kabupaten Enrekang Dalam Angka Enrekang Regency in Figures 2021

ISSN : 0215-6636

No. Publikasi/*Publication Number* : 73160.2102

Katalog/*Catalog* : 1102001.7316

Ukuran Buku/*Book Size*: 17,6 X 25 cm

Jumlah Halaman/*Number of Pages*: lii + 472 halaman/pages

Naskah/*Manuscript*:

BPS Kabupaten Enrekang

BPS Statistics Enrekang Regency

Penyunting/*Editor*:

BPS Kabupaten Enrekang

BPS Statistics Enrekang Regency

Desain Kover oleh/*Cover Designed by*:

Seksi Integrasi Pengolahan dan Diseminasi Statistik

Integrated Processing and Statistics Dissemination Section

Ilustrasi Kover/*Cover Illustration*:

Keterangan dalam Bahasa Indonesia/ *Information in English*

Penerbit/*Published by*:

BPS Kabupaten Enrekang/*BPS-Statistics Enrekang Regency*

Pencetak/*Printed by*:

Sumber Ilustrasi/*Graphics by*:

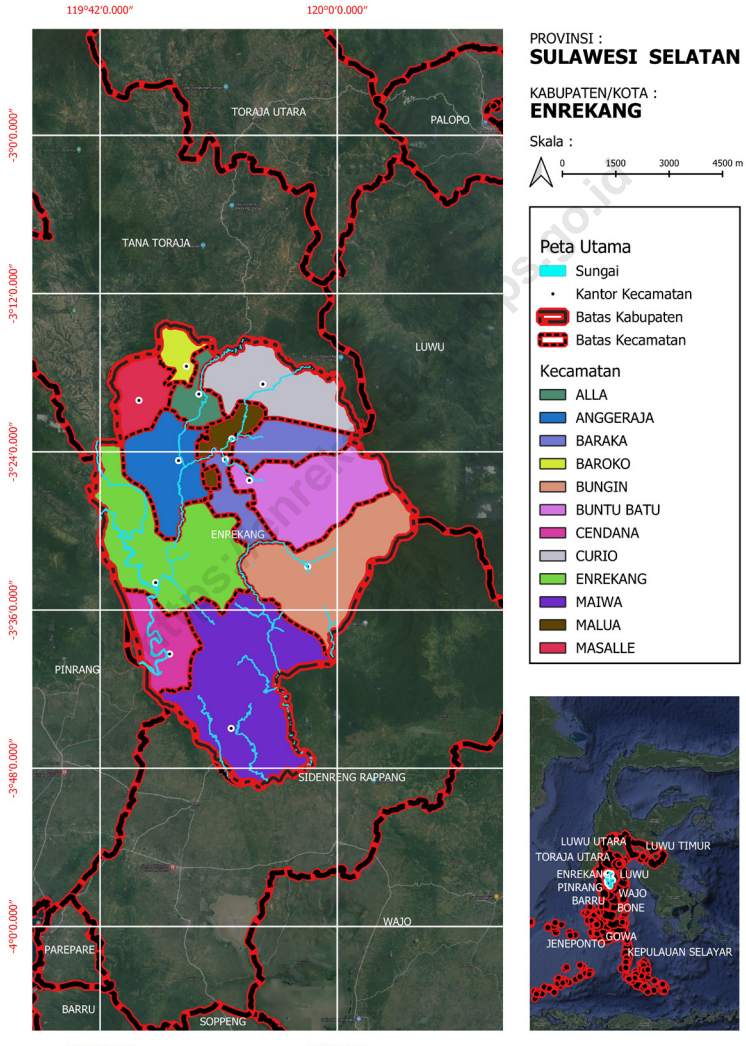
Tebing Mandu, Tontonan, Baraka/ *Tebing Mandu, Tontonan, Baraka*

Dilarang mengumumkan, mendistribusikan, mengkomunikasikan, dan/atau menggandakan sebagian atau seluruh isi buku ini untuk tujuan komersial tanpa izin tertulis dari Badan Pusat Statistik

Prohibited to announce, distribute, communicate, and/or copy part of all this book for commercial purpose without permission from BPS-Statistics Indonesia

PETA WILAYAH KABUPATEN ENREKANG

MAP OF ENREKANG REGENCY



TIM PENYUSUN

Pengarah

Muktamar Amal

Penanggungjawab

Andi Rachmat

Editor

Mizar

Penulis

Mizar/Michael Andre/Fitriyani Usman

Desain dan Tata Letak Layout

Mizar/Michael Andre

<https://enrekangkab.bps.go.id>

KEPALA BPS KABUPATEN ENREKANG
CHIEF STATISTICIAN OF ENREKANG REGENCY



Drs. Andi Rachmat



KATA PENGANTAR

Kabupaten Enrekang Dalam Angka 2021 merupakan seri publikasi tahunan yang menyajikan beragam jenis data yang bersumber dari BPS dan Dinas/Instansi lain. Publikasi ini memuat gambaran umum tentang keadaan geografi dan iklim, pemerintahan serta perkembangan kondisi sosial-demografi dan perekonomian di Sulawesi-Selatan.

Jadwal terbit publikasi Kabupaten Enrekang Dalam Angka 2021 lebih cepat dibandingkan tahun-tahun sebelumnya. Publikasi Enrekang Dalam Angka 2021 pada terbitan edisi bulan Februari 2021 merupakan versi lengkap.

Publikasi ini dapat terwujud berkat kerjasama dan ini dapat terwujud berkat kerjasama dan partisipasi dari berbagai pihak. Kepada semua pihak yang telah memberikan kontribusi, kami sampaikan penghargaan dan terima kasih. Semoga publikasi yang disajikan bermanfaat bagi untuk berbagai keperluan. Kami mengharapkan tanggapan dan saran dari para pengguna publikasi ini untuk perbaikan pada edisi yang akan datang.

Enrekang, Februari 2021
Kepala BPS
Kabupaten Enrekang

Andi Rachmat



PREFACE

Enrekang Regency in Figures 2020 is an annual publication series that presents various types of data sourced from BPS and other Departments / Agencies. This publication contains a general description of geography and climate, governance and the development of socio-demographic and economic conditions in South Sulawesi.

The publication schedule for Enrekang Regency in Figures for 2021 is faster than in previous years. The Enrekang Regency in Figures 2021 publication in the February 2021 edition is the complete version.

This publication can be realized thanks to the collaboration and this can be realized thanks to the cooperation and participation of various parties. To all those who have contributed, we extend our appreciation and thanks. Hopefully the publications presented are useful for various purposes. We look forward to your comments and suggestions from users of this publication for improvement in future editions.

*Enrekang , February 2021
Chief Statistician of Enrekang Regency*

Andi Rachmat

DAFTAR ISI / CONTENTS

	Halaman <i>Page</i>
Kata Pengantar/ <i>Preface</i>	ix
Daftar Isi/ <i>Contents</i>	xi
Daftar Tabel/ <i>List of Tables</i>	xiii
Daftar Gambar/ <i>List of Figures</i>	xliv
Daftar Singkatan/ <i>List of Abbreviations</i>	I
Statistik Kunci/ <i>Key Statistics</i>	lii
1. Geografi dan Iklim/ <i>Geography and Climate</i>	1
2. Pemerintahan/ <i>Government</i>	35
3. Penduduk dan Ketenagakerjaan/ <i>Population and Employment</i>	87
4. Sosial dan Kesejahteraan Rakyat/ <i>Social and Welfare</i>	129
5. Pertanian, Kehutanan, Peternakan, dan Perikanan/ <i>Agriculture, Forestry, Livestock, and Fishery</i>	253
6. Industri, Pertambangan, dan Energi/ <i>Industry, Mining, and Energy</i>	341
7. Pariwisata/ <i>Tourism</i>	363
8. Transportasi dan Komunikasi/ <i>Transportation and Communication</i>	383
9. Perbankan, Koperasi, dan Harga-harga/ <i>Banking, Cooperative, dan Prices</i>	399
10. Pengeluaran Penduduk/ <i>Population Expenditure</i>	411
11. Perdagangan/ <i>Trade</i>	423
12. Sistem Neraca Regional/ <i>System of Regional Accounts</i>	437
13. Perbandingan Antar Kabupaten/Kota/ <i>Regency/Municipal Comparison</i>	459

DAFTAR TABEL/LIST OF TABLES

Halaman
Page

1.	GEOGRAFI DAN IKLIM/GEOGRAPHY AND CLIMATE	
1.1	KEADAAN GEOGRAFI GEOGRAPHY CONDITION	
1.1.1	Luas Daerah dan Jumlah Pulau Menurut Kecamatan di Kabupaten Enrekang, 2020 <i>Total Area and Number of Islands by Subdistrict in Enrekang Regency, 2020</i>	8
1.1.2	Tinggi Wilayah dan Jarak ke Ibukota Kabupaten/Kota Menurut Kecamatan di Kabupaten Enrekang, 2020 <i>Altitude and Distance to the Capital of Regency/Municipality by Subdistrict in Enrekang Regency, 2020</i>	10
1.1.3	Jarak ke Ibukota Kecamatan dan ke Ibukota Kabupaten menurut Desa/Kelurahan di Kabupaten Enrekang, 2020 <i>Distance to District Capital and Regency Capital by Village/Ward in Enrekang Regency, 2020</i>	11
1.2	KEADAAN IKLIM CLIMATE CONDITION	
1.2.1	Pengamatan Unsur Iklim Menurut Bulan di Stasiun XXX, 2020 <i>Observation of Climate Elements By Months at XXX Station, 2020</i>	19
1.2.2	Jumlah Curah Hujan dan Hari Hujan Menurut Bulan di Kabupaten Enrekang, 2020 <i>Amount of Precipitation and Number of Rainy Days by Month in Enrekang Regency, 2020</i>	22
1.2.3	Jumlah Curah Hujan dan Hari Hujan pada Stasiun No. 401 B menurut Bulan di Kecamatan Maiwa di Kabupaten Enrekang, 2018-2020 <i>Number of Rainfall and Day of Rain on 401 B Station by Month in Maiwa District Enrekang Regency, 2018-2020</i>	23
1.2.4	Jumlah Curah Hujan dan Hari Hujan pada Stasiun No. 400 I menurut Bulan di Kecamatan Bungin di Kabupaten Enrekang,	

	2018-2020	
	<i>Number of Rainfall and Day of Rain on 400 I Station by Month in Bungin District Enrekang Regency, 2018-2020.....</i>	24
1.2.5	Jumlah Curah Hujan dan Hari Hujan pada Stasiun No. 400 I menurut Bulan di Kecamatan Enrekang di Kabupaten Enrekang, 2018-2020 <i>Number of Rainfall and Day of Rain on 400 I Station by Month in Enrekang District Enrekang Regency, 2018-2020</i>	25
1.2.6	Jumlah Curah Hujan dan Hari Hujan pada Stasiun No. 400 I menurut Bulan di Kecamatan Cendana di Kabupaten Enrekang, 2018-2020 <i>Number of Rainfall and Day of Rain on 400 I Station by Month in Cendana District Enrekang Regency, 2018-2020</i>	26
1.2.7	Jumlah Curah Hujan dan Hari Hujan pada Stasiun No. 400 I menurut Bulan di Kecamatan Baraka di Kabupaten Enrekang, 2018-2020 <i>Number of Rainfall and Day of Rain on 4No. 400 I menurut Bulan di Kecamatan Baraka District Enrekang Regency, 2018-2020....</i>	27
1.2.8	Jumlah Curah Hujan dan Hari Hujan pada Stasiun No. 400 I menurut Bulan di Kecamatan Buntu Batu di Kabupaten Enrekang, 2018-2020 <i>Number of Rainfall and Day of Rain on 400 I Station by Month in Buntu Batu District Enrekang Regency, 2018-2020</i>	28
1.2.9	Jumlah Curah Hujan dan Hari Hujan pada Stasiun No. 400 I menurut Bulan di Kecamatan Anggeraja di Kabupaten Enrekang, 2018-2020 <i>Number of Rainfall and Day of Rain on 400 I Station by Month in Anggeraja District Enrekang Regency, 2018-2020.....</i>	29
1.2.10	Jumlah Curah Hujan dan Hari Hujan pada Stasiun No. 400 A menurut Bulan di Kecamatan Malua di Kabupaten Enrekang, 2018-2020 <i>Number of Rainfall and Day of Rain on 400 A Station by Month in Malua District Enrekang Regency, 2018-2020</i>	30
1.2.11	Jumlah Curah Hujan dan Hari Hujan pada Stasiun No. 399 D menurut Bulan di Kecamatan Alla di Kabupaten Enrekang, 2018-2020	

	Halaman Page
	<i>Number of Rainfall and Day of Rain on 399 D Station by Month in Alla District Enrekang Regency, 2018-2020</i> 31
1.2.12	Jumlah Curah Hujan dan Hari Hujan pada Stasiun No. 400 I menurut Bulan di Kecamatan Curio di Kabupaten Enrekang, 2018-2020 <i>Number of Rainfall and Day of Rain on 400 I Station by Month in Curio District Enrekang Regency, 2018-2020</i> 32
1.2.13	Jumlah Curah Hujan dan Hari Hujan pada Stasiun No. 400 I menurut Bulan di Kecamatan Masalle di Kabupaten Enrekang, 2018-2020 <i>Number of Rainfall and Day of Rain on 400 I Station by Month in Masalle District Enrekang Regency, 2018-2020</i> 33
1.2.14	Jumlah Curah Hujan dan Hari Hujan pada Stasiun No. 400 I menurut Bulan di Kecamatan Baroko di Kabupaten Enrekang, 2018-2020 <i>Number of Rainfall and Day of Rain on 400 I Station by Month in Baroko District Enrekang Regency, 2018-2020</i> 34
2.	PEMERINTAHAN/GOVERNMENT
2.1	WILAYAH ADMINISTRATIF ADMINISTRATIVE AREA
2.1.1	Jumlah Desa ¹ /Kelurahan Menurut Kecamatan di Kabupaten Enrekang, 2016–2020 <i>Number of Villages¹/Kelurahan by Subdistrict in Enrekang Regency, 2016–2020</i> 43
2.1.2	Jumlah Desa/Kelurahan, Lingkungan dan Dusun Menurut Kecamatan di Kabupaten Enrekang, 2020 <i>Number of Subdistrict /Villages, Environment and Hamlet by Regency/City in Enrekang Regency, 2020</i> 44
2.1.3	Klasifikasi Tingkat Perkembangan Lembaga Ketahanan Masyarakat Desa (LKMD) menurut Desa/Kelurahan di Kabupaten Enrekang, 2020 <i>Community Institutions by Level of Development in each Village/Wards in Enrekang Regency, 2020</i> 45
2.1.4	Jumlah Lembaga Ketahanan Masyarakat Desa (LKMD) menurut

	Kecamatan dan Tingkat Perkembangannya di Kabupaten Enrekang, 2020 <i>Number of Village Community Institutions by District and Level of Development in Enrekang Regency, 2020.....</i>	52
2.1.5	Proyek Bantuan Langsung untuk Kecamatan Maiwa menurut Sumber Biaya, 2020 <i>Direct Aid Project for Maiwa District by Source of Funds , 2020 ..</i>	53
2.1.6	Proyek Bantuan Langsung untuk Kecamatan Bungin menurut Sumber Biaya, 2020 <i>Direct Aid Project for Bungin Maiwa District by Source of Funds , 2020.....</i>	55
2.1.7	Proyek Bantuan Langsung untuk Kecamatan Cendana menurut Sumber Biaya, 2020 <i>Direct Aid Project for Cendana District by Source of Funds , 2020.....</i>	56
2.1.8	Proyek Bantuan Langsung untuk Kecamatan Enrekang menurut Sumber Biaya, 2020 <i>Direct Aid Project for Enrekang District by Source of Funds , 2020.....</i>	57
2.1.9	Proyek Bantuan Langsung untuk Kecamatan Baraka menurut Sumber Biaya, 2020 <i>Direct Aid Project for Baraka District by Source of Funds, 2020...</i>	58
2.1.10	Proyek Bantuan Langsung untuk Kecamatan Buntu Batu menurut Sumber Biaya, 2020 <i>Direct Aid Project for Buntu Batu District by Source of Funds, 2020.....</i>	59
2.1.11	Proyek Bantuan Langsung untuk Kecamatan Anggeraja menurut Sumber Biaya, 2020 <i>Direct Aid Project for Anggeraja District by Source of Funds, 2020.....</i>	60
2.1.12	Proyek Bantuan Langsung untuk Kecamatan Malua menurut Sumber Biaya, 2020 <i>Direct Aid Project for Malua District by Source of Funds , 2020...</i>	61
2.1.13	Proyek Bantuan Langsung untuk Kecamatan Alla menurut Sumber Biaya, 2020	

	Halaman Page
	<i>Direct Aid Project for Alla District by Source of Funds , 2020</i> 62
2.1.14	Proyek Bantuan Langsung untuk Kecamatan Curio menurut Sumber Biaya, 2020 <i>Direct Aid Project for Curio District by Source of Funds , 2020</i> 63
2.1.15	Proyek Bantuan Langsung untuk Kecamatan Masalle menurut Sumber Biaya, 2020 <i>Direct Aid Project for Masalle District by Source of Funds , 2020.</i> 64
2.1.16	Proyek Bantuan Langsung untuk Kecamatan Baroko menurut Sumber Biaya, 2020 <i>Direct Aid Project for Maiwa District by Source of Funds , 2020 ..</i> 65
2.1.17	Dana Bantuan Langsung menurut Sumber Biaya per Kecamatan di Kabupaten Enrekang, 2020 <i>Direct Aid Project for each District by Source of Funds in Enrekang Regency, 2020</i> 66
2.2	DEWAN PERWAKILAN RAKYAT DAERAH REGIONAL HOUSE OF REPRESENTATIVE
2.2.1	Jumlah Anggota Dewan Perwakilan Rakyat Daerah Menurut Partai Politik dan Jenis Kelamin Kabupaten Enrekang, 2020 <i>Number of Regional House of Representatives's Members by Political Parties and Sex in Enrekang Regency, 2020.....</i> 67
2.2.2	Jumlah Anggota Dewan Perwakilan Rakyat Daerah Menurut Partai Politik dan Jenis Kelamin di Kabupaten Enrekang, 2020 <i>Number of Regional House of Representatives's Members by Political Parties and Sex in Enrekang Regency 2020</i> 68
2.3	SUMBER DAYA MANUSIA HUMAN RESOURCES
2.3.1	Jumlah Pegawai Negeri Sipil Menurut Jabatan dan Jenis Kelamin Kabupaten Enrekang, Desember 2019 dan Desember 2020 <i>Number of Civil Servants by Occupation and Sex in Enrekang Regency, December 2019 dan December 2020</i> 69
2.3.2	Jumlah Pegawai Negeri Sipil Menurut Tingkat Pendidikan dan Jenis Kelamin Kabupaten Enrekang, Desember 2019 dan Desember 2020 <i>Number of Civil Servants by Educational Level and Sex in</i>

	Halaman Page
	<i>Enrekang Regency, Desember 2019 dan Desember 2020</i> 71
2.3.3	Jumlah Pegawai Negeri Sipil Menurut Tingkat Kepangkatan dan Jenis Kelamin Kabupaten Enrekang, Desember 2019 dan Desember 2020 <i>Number of Civil Servants by Hierarchy and Sex in Enrekang Regency, Desember 2019 dan Desember 2020</i> 73
2.3.4	Jumlah Pegawai Negeri Sipil Menurut Dinas/Instansi Pemerintah dan Jenis Kelamin Desember 2020 <i>Number of Civil Servants by Work Period and Sex, December 2020</i> 75
2.4	KEUANGAN PEMERINTAH GOVERNMENT FINANCE
2.4.1	Realisasi Pendapatan Pemerintah Kabupaten Enrekang Menurut Jenis Pendapatan (ribu rupiah), 2017–2020 <i>Actual Enrekang Regency Government Revenues by Kind of Revenues (thousand rupiahs), 2017–2020</i> 78
2.4.2	Realisasi Belanja Pemerintah Kabupaten Enrekang Menurut Jenis Belanja (ribu rupiah), 2017–2020 <i>Actual Enrekang Regency Government Expenditures by Kind of Expenditures (thousand rupiahs), 2017–2020</i> 80
2.4.3	Jumlah Obyek Pemeriksaan Berdasarkan PPKT menurut Jenis Sasaran, 2016-2020 <i>Number of Inspection Object Based Annual Supervision Work Programme by Kind of Target, 2016-2020</i> 82
2.4.4	Jumlah Obyek Pemeriksaan Berdasarkan NON PPKT menurut Jenis Sasaran, 2016-2020 <i>Number of Non Annual Supervision Work Program Inspection Object by Kind of Target, 2016-2020</i> 83
2.5	ORGANISASI MASYARAKAT COMMUNITY ORGANIZATION
2.5.1	Jumlah Personil Pertahanan Sipil (LINMAS, KAMRA, WANRA) menurut Kecamatan di Kabupaten Enrekang, 2020 <i>Number of Civil Defence Members by District in Enrekang Regency, 2020</i> 84
2.5.2	Jumlah Ormas, Orsos, Orprof, Perkumpulan Sosial/Budaya/Hoby/

	Olahraga, LSM,Keagamaan, Organisasi Bantuan Kemanusiaan Tahun 2020 <i>Number of CSOs, Social Organizations, Organizations, Social / Cultural Societies / Hobbies / Sports, NGOs, Religion, Humanitarian Aid Organizations in 2020.....</i>	85
3.	PENDUDUK DAN KETENAGAKERJAAN / POPULATION AND EMPLOYMENT	
3.1	PENDUDUK POPULATION	
3.1.1	Penduduk, Laju Pertumbuhan Penduduk per Tahun, Distribusi Persentase Penduduk, Kepadatan Penduduk, Rasio Jenis Kelamin Penduduk Menurut Kecamatan di Kabupaten Enrekang, 2020 <i>Population, Annual Population Growth Rate, Percentage Distribution of Population, Population Density, and Population Sex Ratio by Subdistrict in Enrekang Regency, 2020</i>	99
3.1.2	Jumlah Penduduk dan Jenis Kelamin per Kecamatan di Kabupaten Enrekang, 2020 <i>Population and Sex by Subdistrict in Enrekang Regency, 2020 ...</i>	102
3.1.3	Jumlah Penduduk dan Jenis Kelamin per Kecamatan di Kabupaten Enrekang, 2020 <i>Population and Sex by Subdistrict in Enrekang Regency, 2020 ...</i>	103
3.1.3	Penduduk menurut Kelompok Usia dan Jenis Kelamin per Kecamatan di Kabupaten Enrekang, 2020 <i>Population by Age Group and Sex by Subdistrict in Enrekang Regency, 2020</i>	104
3.1.5	Jumlah Penduduk, Jumlah Keluarga, Rata-Rata Penduduk per Desa/Kelurahan dan Rata-Rata Anggota Rumahtangga per Kecamatan di Kabupaten Enrekang, 2020 <i>Number of Population, Household, Average Population in each Village/Wards and Average of Household Size by District in Enrekang Regency, 2020 Regency,2020.....</i>	107
3.1.6	Jumlah Penduduk Menurut Kelompok Umur dan Jenis Kelamin di Kabupaten Enrekang, 2020 <i>Population by Age Group and Sex in Enrekang Regency, 2020 ...</i>	108

3.1.7	Jumlah Penduduk menurut Kelompok Umur dan Jenis Kelamin di Kecamatan Maiwa Kabupaten Enrekang, 2020 <i>Estimation Population by Age Group and Sex in Maiwa District. Enrekang Regency,2020</i>	109
3.1.8	Jumlah Penduduk menurut Kelompok Umur dan Jenis Kelamin di Kecamatan Bungin Kabupaten Enrekang, 2020 <i>Estimation Population by Age Group and Sex in Bungin District Enrekang Regency,2020</i>	110
3.1.9	Jumlah Penduduk menurut Kelompok Umur dan Jenis Kelamin di Kecamatan Cendana Kabupaten Enrekang, 2020 <i>Estimation Population by Age Group and Sex in Cendana District Enrekang Regency,2020</i>	111
3.1.10	Jumlah Penduduk menurut Kelompok Umur dan Jenis Kelamin di Kecamatan Enrekang Kabupaten Enrekang, 2020 <i>Estimation Population by Age Group and Sex in Enrekang District Enrekang Regency,2020</i>	112
3.1.11	Jumlah Penduduk menurut Kelompok Umur dan Jenis Kelamin di Kecamatan Baraka Kabupaten Enrekang, 2020 <i>Estimation Population by Age Group and Sex in Baraka District Enrekang Regency,2020</i>	113
3.1.12	Jumlah Penduduk menurut Kelompok Umur dan Jenis Kelamin di Kecamatan Buntu Batu Kabupaten Enrekang, 2020 <i>Estimation Population by Age Group and Sex in Buntu Batu District Enrekang Regency,2020</i>	114
3.1.13	Jumlah Penduduk menurut Kelompok Umur dan Jenis Kelamin di Kecamatan Anggeraja Kabupaten Enrekang, 2020 <i>Estimation Population by Age Group and Sex in Anggeraja District Enrekang Regency,2020</i>	115
3.1.14	Jumlah Penduduk menurut Kelompok Umur dan Jenis Kelamin di Kecamatan Malua Kabupaten Enrekang, 2020 <i>Estimation Population by Age Group and Sex in Malua District Enrekang Regency,2020</i>	116
3.1.15	Jumlah Penduduk menurut Kelompok Umur dan Jenis Kelamin di Kecamatan Alla Kabupaten Enrekang, 2020 <i>Estimation Population by Age Group and Sex in Alla District Enrekang Regency,2020</i>	117

3.1.16	Jumlah Penduduk menurut Kelompok Umur dan Jenis Kelamin di Kecamatan Curio Kabupaten Enrekang, 2020 <i>Estimation Population by Age Group and Sex in Curio District Enrekang Regency,2020</i>	118
3.1.17	Jumlah Penduduk menurut Kelompok Umur dan Jenis Kelamin di Kecamatan Masalle Kabupaten Enrekang, 2020 <i>Estimation Population by Age Group and Sex in Masalle District Enrekang Regency,2020</i>	119
3.1.18	Jumlah Penduduk menurut Kelompok Umur dan Jenis Kelamin di Kecamatan Baroko Kabupaten Enrekang, 2020 <i>Estimation Population by Age Group and Sex in Baroko District Enrekang Regency,2020</i>	120
3.1.19	Jumlah Penduduk Menurut Kecamatan, Kelompok Umur Generasi dan Jenis Kelamin di Kabupaten Enrekang, 2020 <i>Total Population According to Subdistrict, Age Group, Generation and Gender Enrekang Regency,2020</i>	121
3.1.20	Jumlah Penduduk Usia Sekolah menurut Kelompok Umur dan Jenis Kelamin di Kabupaten Enrekang, 2020 <i>Estimation Population of Age Schooling by Age Group and Sex in Enrekang Regency, 20120</i>	124

**3.2 KETENAGAKERJAAN
EMPLOYMENT**

3.2.1	Jumlah Penduduk Berumur 15 Tahun Keatas Menurut Jenis Kegiatan Selama Seminggu yang Lalu dan Jenis Kelamin di Kabupaten Enrekang, 2020 <i>Population Aged 15 Years and Over by Type of Activity During The Previous Week and Sex in Enrekang Regency, 2020</i>	125
3.2.2	Penduduk Berumur 15 Tahun ke Atas Menurut Pendidikan Tertinggi yang Damatkan dan Jenis Kegiatan Selama Seminggu yang Lalu di Kabupaten Enrekang, 2020 <i>Population 15 Years of Age and Over by Educational Attainment and Type of Activity During the Previous Week in Enrekang Regency, 2020</i>	126
3.2.3	Penduduk Berumur 15 Tahun Ke Atas yang Bekerja Selama Seminggu yang Lalu Menurut Status Pekerjaan Utama dan Jenis	

	Kelamin di Kabupaten Enrekang, 2020 <i>Population 15 Years of Age and Over who Worked During The Previous Week by Main Employment Status and Sex in Enrekang Regency, 2020</i>	128
4.	SOSIAL DAN KESEJAHTERAAN RAKYAT/ SOCIAL AND WELFARE	
4.1	PENDIDIKAN EDUCATION	
4.1.1	Jumlah Sekolah, Guru, dan Murid Taman Kanak-Kanak (TK) di Bawah Kementerian Pendidikan dan Kebudayaan Menurut Kecamatan di Kabupaten Enrekang, 2019/2020 dan 2020/2021 <i>Number of Schools, Teachers, and Pupils in Kindergarten Under The Ministry of Education and Culture by Subdistrict in Enrekang Regency, 2019/2020 and 2020/2021</i>	142
4.1.2	Jumlah Sekolah, Guru, dan Murid Raudatul Athfal (RA) di Bawah Kementerian Agama Menurut Kecamatan di Kabupaten Enrekang, 2019/2020 dan 2020/2021 <i>Number of Schools, Teachers, and Pupils in Raudatul Athfal (RA) Under The Ministry of Religious Affairs by Subdistrict in Enrekang Regency, 2019/2020 and 2020/2021</i>	145
4.1.3	Jumlah Sekolah, Guru, dan Murid Sekolah Dasar (SD) di Bawah Kementerian Pendidikan dan Kebudayaan Menurut Kecamatan di Kabupaten Enrekang, 2019/2020 dan 2020/2021 <i>Number of Schools, Teachers, and Pupils in Primary Schools Under The Ministry of Education and Culture by Subdistrict in Enrekang Regency, 2019/2020 and 2020/2021</i>	146
4.1.4	Jumlah Sekolah, Guru, dan Murid Madrasah Ibtidaiyah (MI) di Bawah Kementerian Agama Menurut Kecamatan Menurut Kecamatan di Kabupaten Enrekang, 2019/2020 dan 2020/2021 <i>Number of Schools, Teachers, and Pupils in Madrasah Ibtidaiyah (MI) Under The Ministry of Religious Affairs by Subdistrict in Enrekang Regency, 2019/2020 and 2020/2021</i>	149
4.1.5	Jumlah Sekolah, Guru, dan Murid Sekolah Menengah Pertama (SMP) di Bawah Kementerian Pendidikan dan Kebudayaan	

	Menurut Kecamatan di Kabupaten Enrekang, 2019/2020 dan 2020/2021 <i>Number of Schools, Teachers, and Pupils in Junior High Schools Under The Ministry of Education and Culture by Subdistrict in Enrekang Regency, 2019/2020 and 2020/2021</i>	152
4.1.6	Jumlah Sekolah, Guru, dan Murid Madrasah Tsanawiyah (MTs) di Bawah Kementerian Agama Menurut Kecamatan di Kabupaten Enrekang, 2019/2020 dan 2020/2021 <i>Number of Schools, Teachers, and Pupils in Madrasah Tsanawiyah (MTs) Under The Ministry of Religious Affairs by Subdistrict in Enrekang Regency, 2019/2020 and 2020/2021.....</i>	155
4.1.7	Jumlah Sekolah, Guru, dan Murid Sekolah Menengah Atas (SMA) di Bawah Kementerian Pendidikan dan Kebudayaan Menurut Kecamatan di Kabupaten Enrekang, 2019/2020 dan 2020/2021 <i>Number of Schools, Teachers, and Pupils in Senior High Schools Under The Ministry of Education and Culture by Subdistrict in Enrekang Regency, 2019/2020 and 2020/2021</i>	158
4.1.8	Jumlah Sekolah, Guru, dan Murid Sekolah Menengah Kejuruan (SMK) di Bawah Kementerian Pendidikan dan Kebudayaan Menurut Kecamatan di Kabupaten Enrekang, 2019/2020 dan 2020/2021 <i>Number of Schools, Teachers, and Pupils in Vocational High Schools Under The Ministry of Education and Culture by Subdistrict in Enrekang Regency, 2019/2020 and 2020/2021.....</i>	161
4.1.9	Jumlah Sekolah, Guru, dan Murid Madrasah Aliyah (MA) di Bawah Kementerian Agama Menurut Kecamatan di Kabupaten Enrekang, 2019/2020 dan 2020/2021 <i>Number of Schools, Teachers, and Pupils in Madrasah Aliyah (MA) Under the Ministry of Religious Affairs by Subdistrict in Enrekang Regency, 2019/2020 and 2020/2021</i>	164
4.1.10	Jumlah Desa ¹ /Kelurahan yang Memiliki Fasilitas Sekolah Menurut Kecamatan dan Tingkat Pendidikan di Kabupaten Enrekang, 2018–2020 <i>Number of Villages¹/Kelurahan Having Educational Facilities by Subdistrict and Educational Level in Enrekang Regency, 2018–2020.....</i>	167

4.1.11	<p>Angka Partisipasi Murni (APM) dan Angka Partisipasi Kasar (APK) Menurut Jenjang Pendidikan di Kabupaten Enrekang, 2019 dan 2020</p> <p><i>Net Participation Rates and Gross Participation Rates by Educational Level in Enrekang Regency, 2019 and 2020.....</i></p>	172
4.1.12	<p>Jumlah Perguruan Tinggi¹, Mahasiswa, dan Tenaga Pendidik (Negeri dan Swasta) di Bawah Kementerian Agama Menurut Kabupaten/Kota, (n)</p> <p><i>Number of Universities¹, Students, and Lecturers (State and Private) Under the Ministry of Religious Affairs by Regency/ Municipality, (n).....</i></p>	173
4.1.13	<p>Persentase Penduduk Berumur 15 Tahun ke Atas yang Melek Huruf Menurut Kelompok Umur di Kabupaten Enrekang, 2019 dan 2020</p> <p><i>Percentage of Literate People Aged 15 Years and Over by Age Group in Enrekang Regency, 2019 and 2020.....</i></p>	175
4.2	KESEHATAN HEALTH	
4.2.1	<p>Jumlah Desa¹/Kelurahan Yang Memiliki Sarana Kesehatan Menurut Kecamatan di Kabupaten Enrekang, 2018–2020</p> <p><i>Number of Villages¹/Kelurahan Having Health Facilities by Subdistrict in Enrekang Regency, 2018–2020</i></p>	176
4.2.2	<p>Jumlah Tenaga Kesehatan Menurut Kecamatan di Kabupaten Enrekang, 2020</p> <p><i>Number of Medical Personnel by Subdistrict in Enrekang Regency, 20120.....</i></p>	182
4.2.3	<p>Jumlah Rumah Sakit Umum, Puskesmas, Puskemas Pembantu, Poskesdes, dan Polindes Menurut Kecamatan di Kabupaten Enrekang, 2020</p> <p><i>Number of General Hospitals, Puskesmas, Assistant Health Center, Poskesdes, and Polindes by District in Enrekang Regency, 2020.....</i></p>	183
4.2.4	<p>Jumlah Fasilitas Kesehatan dan Kapasitas Tempat Tidur menurut Kecamatan di Kabupaten Enrekang, 2020</p> <p><i>Number of Health Facility and Beds Capacity by District in</i></p>	

	Halaman Page
	185
4.2.5	186
4.2.6	188
4.2.7	189
4.2.8	190
4.2.9	191
4.2.10	192
4.2.11	193
4.2.12	194
4.2.13	

	Halaman Page
	195
4.2.14	196
4.2.15	197
4.2.16	198
4.2.17	199
4.2.18	200
4.2.19	201
4.2.20	202
4.2.21	203
4.2.22	

	Halaman Page
	204
4.2.23	205
4.2.24	206
4.2.25	207
4.2.26	208
4.2.27	209
4.2.28	210
4.2.29	211
4.2.30	212
4.2.31	213
4.2.32	214
4.2.33	

	Digunakan per Kecamatan di Kabupaten Enrekang 2020 <i>Number of Active Family Planning Acceptors by Kinds of Contraceptions Currently Used by District in Enrekang Regency, 2020</i>	215
4.2.34	Jumlah Remaja Usia 15-24 Tahun yang Mendapat Penyuluhan Tentang Kesehatan Reproduksi (Kespro), HIV/AIDS, dan Keluarga Berencana (KB) Menurut Kecamatan di Kabupaten Enrekang 2020 <i>Number of Young People Aged 15-24 Who Had Counselling on Reproductive Health, HIV/AIDS, and Family Planning by Subdistrict in Enrekang Regency, 2020</i>	216
4.3	AGAMA DAN SOSIAL LAINNYA RELIGION AND OTHER SOCIAL AFFAIRS	
4.3.1	Jumlah Penduduk Menurut Kecamatan dan Agama yang Dianut di Kabupaten Enrekang, 2020 <i>Population by Subdistrict and Religion in Enrekang Regency, 2020</i>	217
4.3.2	Jumlah Tempat Peribadatan Menurut Kecamatan di Kabupaten Enrekang, 2020 <i>Number of Places of Worship by Subdistrict in Enrekang Regency, 2020</i>	218
4.3.3	Jumlah Desa ¹ /Kelurahan yang Mengalami Bencana Alam ² Menurut Kecamatan di Kabupaten Enrekang, 2014, 2018, dan 2019 <i>Number of Villages¹/Kelurahan that Had Natural Disaster² by Subdistrict in Enrekang Regency, 2014, 2018, dan 2019</i>	219
4.3.4	Jumlah Jamaah Haji yang Berangkat, Kembali dan Meninggal menurut Kecamatan di Kabupaten Enrekang 2020 <i>Number of Moslem Pilgrim Departing, Return, and Dead by District in Enrekang Regency, 2020</i>	222
4.3.5	Jumlah Peristiwa Nikah di Kabupaten Enrekang, 2015-2020 <i>Number of Marriages in Enrekang Regency, 2015-2019</i>	223
4.3.6	Jumlah Kerusakan Rumah yang diakibatkan oleh Bencana Alam Menurut Kecamatan di Kabupaten Enrekang, 2020 <i>Number of House Damages Caused by Natural Disasters by</i>	

	Halaman Page
	224
4.3.7	226
4.3.8	228
4.4	
4.4.1	229
4.4.2	230
4.5	
4.5.1	231
4.5.2	232
4.5.3	233

4.5.4	Jumlah Tertuduh Dalam Tindak Pidana Kejahatan menurut Bulan Putus, Kelompok Umur dan Jenis Kelamin di Kabupaten Enrekang, 2020 <i>Number of Accused in Criminal Cases by Decision Month, Age Group and Gender in Enrekang Regency, 2020</i>	235
4.5.5	Jumlah Perkara yang Diterima Pengadilan Agama Menurut Bulan di Kabupaten Enrekang, 2020 <i>Number of Cases Received by the Religious Courts According in Enrekang Regency, 2020.....</i>	236
4.5.6	Jumlah Narapidana menurut Kecamatan dan Jenis Kelamin di Kabupaten Enrekang, 2020 <i>Number of Prisoners by District and Gender in Enrekang Regency, 2020</i>	240
4.5.7	Jumlah Rutan, Kapasitas, Narapidana dan Tahanan menurut Kecamatan di Kabupaten Enrekang,, 2020 <i>Number of House of Detention, Capacity, Prisoners, and Offencers by District in Enrekang Regency, 2020</i>	241
4.5.8	Persentase Penyelesaian Tindak Pidana Menurut Kepolisian Resort di Kabupaten Enrekang, 2017-2020 <i>Percentage of Crime Clearance Rate by District Pollice Office in Enrekang Regency, 2017-2020.....</i>	242
4.5.9	Jumlah Narapidana menurut Kecamatan dan Jenis Kelamin di Kabupaten Enrekang, 2020 <i>Number of Prisoners by District and Gender in Enrekang Regency, 2020</i>	243
4.6	SOSIAL LAINNYA OTHER SOCIAL	
4.6.1	Jumlah Panti Asuhan dan Anak yang Diasuh menurut Kecamatan di Kabupaten Enrekang, 2018-2020 <i>Number of Nursing Home and Foster Child by District in Enrekang Regency, 2018-2020.....</i>	244
4.6.2	Jumlah Penyandang Disabilitas menurut Kecamatan di Kabupaten Enrekang, 2020 <i>Number of Persons with Disabilities by District in Enrekang Regency, 2020</i>	245

4.6.3	Jumlah Rumah tangga Penerima Program Keluarga Harapan dirinci per Kecamatan di Kabupaten Enrekang, 2020 <i>Number of Family Beneficiaries Family Expectations by Dstrict in Enrekang Regency, 2020</i>	247
4.6.4	Jumlah Kejadian Bencana Alam menurut Kecamatan dan Jenis Bencana di Kabupaten Enrekang,2020 <i>Number of Natural Disasters by District and Types of Disasters in Enrekang Regency,2020</i>	248
4.6.5	Jumlah Penyandang Masalah Kesejahteraan Sosial menurut Kecamatan di Kabupaten Enrekang, 2020 <i>Number of Household Having Social Problems by Dstrict in Enrekang Regency,2020</i>	249
4.6.6	Jumlah Kepala Keluarga Penerima Bantuan dan Besar Bantuan Sosial Pangan menurut Kecamatan di Kabupaten Enrekang, 2020 <i>Number of Family Heads of Beneficiaries and Number of Social Food Assistance by District in Enrekang Regency, 2020</i>	251
5.	PERTANIAN, KEHUTANAN, PETERNAKAN, DAN PERIKANAN/AGRICULTURE, FORESTRY, LIVESTOCK, AND FISHERY	
5.1	HORTIKULTURA HORTICULTURE	
5.1.1	Luas Panen Tanaman Sayuran Menurut Kecamatan dan Jenis Tanaman di Kabupaten Enrekang (ha), 2019 dan 2020 <i>Harvested Area of Vegetables by Subdistrict and Kind of Plant in Enrekang Regency (ha), 2019 and 2020</i>	264
5.1.2	Produksi Tanaman Sayuran Menurut Kecamatan dan Jenis Tanaman di Kabupaten Enrekang(kuintal), 2019 dan 2020 <i>Production of Vegetables by Subdistrict and Kind of Plant in Enrekang Regency (quintal), 2019 and 2020</i>	274
5.1.3	Luas Panen Tanaman Sayuran dan Buah-buahan Semusim Menurut Jenis Tanaman di Kabupaten Enrekang (ha), 2017–2020 <i>Harvested Area of Seasonal Vegetables and Fruits by Kind of Plant in Enrekang Regency (ha), 2017–2020</i>	285
5.1.4	Produksi Tanaman Sayuran dan Buah-buahan Semusim Menurut	

	Jenis Tanaman di Kabupaten Enrekang (kuintal), 2017–2020 <i>Production of Seasonal Vegetables and Fruits by Kind of Plant in Enrekang Regency (quintal), 2017–2020</i>	287
5.1.5	Luas Panen Tanaman Biofarmaka Menurut Kecamatan dan Jenis Tanaman di Kabupaten Enrekang(m ²), 2019 dan 2020 <i>Harvested Area of Medicinal Plants by Subdistrict and Kind of Plant in Enrekang Regency (m²), 2019 and 2020</i>	289
5.1.6	Produksi Tanaman Biofarmaka Menurut Kecamatan dan Jenis Tanaman di Kabupaten Enrekang (kg), 2019 and 2020 <i>Production of Medicinal Plants by Subdistrict and Kind of Plant in Enrekang Regency (kg), 2019 and 2020.....</i>	291
5.1.7	Luas Panen Tanaman Biofarmaka Menurut Jenis Tanaman di Kabupaten Enrekang (m ²), 2017–2020 <i>Harvested Area of Medicinal Plants by Kind of Plant in Enrekang Regency (m²), 2017–2020.....</i>	293
5.1.8	Produksi Tanaman Biofarmaka Menurut Jenis Tanaman di Kabupaten Enrekang (kg), 2017–2020 <i>Production of Medicinal Plants by Kind of Plant in Enrekang Regency (kg),2017–2020</i>	294
5.1.9	Luas Panen Tanaman Hias Menurut Kecamatan dan Jenis Tanaman di Kabupaten Enrekang (m ²), 2019 and 2020 <i>Harvested Area of Ornamental Plants by Subdistrict and Kind of Plant in Enrekang Regency (m²), 2019 and 2020.....</i>	295
5.1.10	Produksi Tanaman Hias Menurut Kecamatan dan Jenis Tanaman di Kabupaten Enrekang (tangkai), 2019 and 2020 <i>Production of Ornamental Plants by Subdistrict and Kind of Plant in Enrekang Regency (stalks), 2019 and 2020</i>	299
5.1.11	Luas Panen Tanaman Hias Menurut Jenis Tanaman di Kabupaten Enrekang (m ²), 2017–2020 <i>Harvested Area of Ornamental Plants by Kind of Plant in Enrekang Regency (m²), 2017–2020.....</i>	303
5.1.12	Produksi Tanaman Hias Menurut Jenis Tanaman di Kabupaten Enrekang (tangkai), 2017–2020 <i>Production of Ornamental Plants by Kind of Plant n Enrekang Regency (stalks), 2017–2020.....</i>	305

5.1.13	Produksi Buah-buahan Menurut Kecamatan dan Jenis Tanaman Kabupaten Enrekang (kuintal), 2019 and 2020 <i>Production of Fruits by Subdistrict and Kind of Plant in Sulawesi Selatan Enrekang Regency (kuintal), 2019 and 2020.....</i>	307
5.1.14	Produksi Buah–Buahan dan Sayuran Tahunan Menurut Jenis Tanaman di Kabupaten Enrekang (ton), 2017–2020 <i>Production of Annual Fruits and Vegetables by Kind of Plant in Enrekang Regency (ton), 2017–2020.....</i>	319
5.2	PERKEBUNAN ESTATE CROPS	
5.2.1	Luas Areal Tanaman Perkebunan Menurut Kecamatan dan Jenis Tanaman di Kabupaten Enrekang (ha), 2019 dan 2020 <i>Planted Area of Estate Crops by Subdistrict and Type of Crops in Enrekang Regency (ha), 2019 and 2020</i>	321
5.2.2	Produksi Perkebunan Menurut Kecamatan dan Jenis Tanaman di Kabupaten Enrekang (ton), 2019 dan 2020 <i>Production of Estate by Subdistrict and Type of Crops in Enrekang Regency (ton), 2019 and 2020.....</i>	325
5.3	HORTIKULTURA HORTICULTURE	
5.3.1	Luas Panen Jagung, Kedelai, Kacang Tanah, Kacang Hijau, Ubi Kayu, Ubi Jalar Menurut Kecamatan di Kabupaten Enrekang (Ha), 2020 <i>Harvested Area of Maize, Soybean, Peanut, Mungbean, Cassava, and Sweet Potato by Subdistrict in Enrekang Regency (Ha), 2020.....</i>	329
5.3.2	Produksi Jagung, Kedelai, Kacang Tanah, Kacang Hijau, Ubi Kayu, Ubi Jalar Menurut Kecamatan di Kabupaten Enrekang (Ton), 2020 <i>Production of Maize, Soybean, Peanut, Mungbean, Cassava, and Sweet Potato by Subdistrict in Enrekang Regency (Ton), 2020....</i>	330
5.4	PETERNAKAN LIVESTOCK	
5.4.1	Populasi Ternak Menurut Kecamatan dan Jenis Ternak di	

	Kabupaten Enrekang, 2020 <i>Livestock Population by Subdistrict and Kind of Livestock in Enrekang Regency, 2020</i>	331
5.4.2	Populasi Unggas Menurut Kecamatan dan Jenis Unggas di Kabupaten Enrekang, 2020 <i>Poultry Population by Subdistrict and Kind of Poultry in Enrekang Regency, 2020</i>	332
5.4.3	Populasi Unggas Menurut Kecamatan dan Jenis Unggas di Kabupaten Enrekang, 2020 <i>Poultry Population by Subdistrict and Kind of Poultry in Enrekang Regency, 2020</i>	333
5.5	PERIKANAN FISHERY	
5.5.1	Luas Areal Pemeliharaan dan Penangkaran Ikan menurut Kecamatan di Kabupaten Enrekang(Ha), 2020 <i>Area of Fish Care and Breeding by District in Enrekang Regency (Ha),2020</i>	335
5.5.2	Produksi Subsektor Perikanan Darat Menurut Kecamatan di Kabupaten Enrekang (Ton), 2020 <i>Production of Fishery Land Subsector by Subdistrict in Enrekang Regency(Ton), 2020</i>	336
5.5.3	Produksi Subsektor Perikanan Darat menurut Jenis Ikan per Kecamatan di Kabupaten Enrekang (Ton), 2020 <i>Production of Fishery Land Subsector by Kind of Fish by Subdistrict in Enrekang Regency(Ton), 2020</i>	337
5.5.4	Jumlah Rumah Tangga Perikanan Menurut Tempat Budidaya dan Penangkapan di Kabupaten Enrekang, 2009-2020 <i>Number of Fishing Households by Area of Cultivation and Arrest in Enrekang Regency), 2019-2020</i>	339
5.6	KEHUTANAN FORESTY	
5.6.1	Luas Kawasan Hutan dan Perairan Menurut Kecamatan di Kabupaten Enrekang (hektar), 2020 <i>Forest and Inland Water Area by Subdistrict in Enrekang Regency</i>	

	(hectare), 2020	340
1.	INDUSTRI, PERTAMBANGAN, DAN ENERGI/ INDUSTRY, MINING, AND ENERGY	
6.1	Daya Terpasang, Produksi, dan Distribusi Listrik PT. PLN (Persero) pada Cabang/Ranting PLN Menurut Kecamatan di Kabupaten Enrekang, 2020 <i>Installed Electricity Power, Production, and Distribution of PT. PLN (Persero) at PLN Branch by Subdistrict in Enrekang Regency, 2020</i>	349
6.2	Jumlah Pelanggan Listrik Menurut Kecamatan di Kabupaten Enrekang, 2016–2020 <i>Number of Electricity Customers by Subdistrict in Enrekang Regency, 2016–2020</i>	350
6.3	Jumlah Pelanggan dan Air yang Disalurkan Menurut Kecamatan di Kabupaten Enrekang, 2020 <i>Number of Customers and Distributed Water by Subdistrict in Enrekang Regency, 2020</i>	351
6.4	Jumlah Perusahaan Industri, Tenaga Kerja, Nilai Investasi, Nilai Produksi dan Nilai Bahan Baku/ Penolong, menurut Kecamatan di Kabupaten Enrekang, 2020 <i>Number of Establishment, Man Power, Value of Investment, Value of Production and Value of Raw/ Complete Material by District in Enrekang Regency, 2020</i>	352
6.5	Jumlah Perusahaan Industri, Tenaga Kerja, Nilai Investasi, Nilai Produksi, Nilai Bahan Baku/ Penolong, menurut Klasifikasi Industri di Kabupaten Enrekang, 2020 <i>Number of Establishment, Man Power, Value of Investment, Value of Production, and Value of Raw/ Complete Material by Kind of Industrial Classification in Enrekang Regency, 2020</i>	353
6.6	Jumlah Perusahaan Industri, Tenaga Kerja, Nilai Investasi, Nilai Produksi, Nilai Bahan Baku/ Penolong, Cabang Industri Makanan, Minuman, dan Tembakau menurut Kecamatan di Kabupaten Enrekang, 2020 <i>Number of Establishment, Man Power, Value of Investment, Value of Production, and Value of Raw/ Complete Material of Food,</i>	

	Halaman Page
	<i>Beverages and Tobacco Industry in Enrekang Regency, 2020.....</i> 354
6.7	Jumlah Perusahaan Industri, Tenaga Kerja, Nilai Investasi, Nilai Produksi, Nilai Bahan Baku/ Penolong, Cabang Industri Tekstil, Barang dari Kulit, Alas Kaki menurut Kecamatan di Kabupaten Enrekang, 2020 <i>Number of Establishment, Man Power, Value of Investment, Value of Production, and Value of Raw/ Complete Material of Textile, Leather, and Footgear Industry in Enrekang Regency, 2020</i> 355
6.8	Jumlah Perusahaan Industri, Tenaga Kerja, Nilai Investasi, Nilai Produksi, Nilai Bahan Baku/ Penolong, Cabang Industri Barang dari Kayu dan Hasil Hutan menurut Kecamatan di Kabupaten Enrekang, 2020 <i>Number of Establishment, Man Power, Value of Investment, Value of Production, and Value of Raw/ Complete Material of Wood Industry in Enrekang Regency, 2020.....</i> 356
6.9	Jumlah Perusahaan Industri, Tenaga Kerja, Nilai Investasi, Nilai Produksi, Nilai Bahan Baku/ Penolong, Cabang Industri Kertas dan Barang Cetak menurut Kecamatan di Kabupaten Enrekang, 2020 <i>Number of Establishment, Man Power, Value of Investment, Value of Production and Value of Raw/Complete Material of Paper and Industry by District in Enrekang Regency, 2020.....</i> 357
6.10	Jumlah Perusahaan Industri, Tenaga Kerja, Nilai Investasi, Nilai Produksi, Nilai Bahan Baku/ Penolong, Cabang Industri Pupuk, Kimia, dan Barang dari Karet menurut Kecamatan di Kabupaten Enrekang, 2020* <i>Number of Establishment, Man Power, Value of Investment, Value of Production and Value of Raw/Complete Material of Fertilizer, Chemist, and Lateks Industry by District in Enrekang Regency, 2020*</i> 358
6.11	Luas Lokasi Tambang menurut Jenisnya per Kecamatan di Kabupaten Enrekang (Ha), 2020 <i>Mining Area Location of Minerals by Kind and District in Enrekang Regency (Ha), 2020</i> 359
6.12	Jumlah Pengusaha Tambang Bahan Galian Menurut Golongan per Kecamatan di Kabupaten Enrekang, 2020

	<i>Number of Enterprenuer of Minerals by District in Enrekang Regency, 2020</i>	361
7.	PARIWISATA/TOURISM	
7.1	Jumlah Rumah Makan/Restoran Menurut Kecamatan di Kabupaten Enrekang, 2017–2020 <i>Number of Restaurants by Subdistrict in Enrekang Regency, 2017–2020</i>	370
7.2	Jumlah Hotel Tidak Berbintang, Kamar dan Tempat Tidur per Kecamatan di Kabupaten Enrekang, 2020* <i>Number of Unclassified Hotels, Rooms and Beds by District in Enrekang Regency, 2020*.....</i>	371
7.3	Jumlah Hotel Bintang, Hotel Non-Bintang, dan Akomodasi lainnya Menurut Klasifikasi Hotel di Kabupaten Enrekang 2018 – 2020 <i>Number of Classified Hotel, Non-Classified Hotel and Other Accomodation by Hotel Classification in Enrekang Regency, 2018 - 2020.....</i>	372
7.4	Tingkat Penghunian Kamar Hotel Bintang, Non-Bintang, dan Akomodasi Lainnya Menurut Bulan (persen) di Kota Enrekang, 2020 <i>Room Occupancy Rate of Classified Hotels, Non-Classified Hotels, and Other Accomodation by Month, 2020</i>	373
7.7	Rata-rata Lama Menginap Tamu Domestik Pada Hotel Bintang, Non-Bintang, dan Akomodasi Lainnya Menurut Bulan (hari) di Kota Enrekang, 2020 <i>Average Length of stay of Domestic Visitors in Classified Hotels, Non-Classified Hotels, and Other Accomodations by Month (days) in Enrekang Municipality, 2020.....</i>	374
7.8	Obyek Wisata menurut Lokasi/Kecamatan di Kabupaten Enrekang, 2020 <i>Tourist Object by Location/District in Enrekang Regency, 2020 ..</i>	375
7.9	Jumlah Wisatawan Asing dan Domestik yang Berkunjung di Kabupaten Enrekang, 2017–2020 <i>Number of Foreign and Domestic Tourist by Month in Enrekang Regency, 2017–2020.....</i>	381

8.	TRANSPORTASI DAN KOMUNIKASI/ TRANSPORTATION AND COMMUNICATION	
8.1	TRANSPORTASI TRANSPORTATION	
8.1.1	Panjang Jalan ¹ Menurut Tingkat Kewenangan Pemerintahan di Kabupaten Enrekang(km), 2018–2020 <i>Length of Roads¹ by Level of Government Authority in Enrekang Regency (km), 2018–2020.....</i>	395
8.1.2	Panjang Jalan Menurut Jenis Permukaan Jalan di Kabupaten Enrekang(km), 2018–2020 <i>Length of Roads by Type of Road Surface in Enrekang Regency (km), 2018–2020.....</i>	396
8.1.3	Panjang Jalan Menurut Kondisi Jalan di Kabupaten Enrekang(km), 2018–2020 <i>Length of Roads by Condition of Roads in Enrekang Regency (km), 2018–2020.....</i>	397
8.2	KOMUNIKASI COMMUNICATION	
8.2.1	Jumlah Kantor Pos Pembantu Menurut Kecamatan di Kabupaten Enrekang, 2017–2020 <i>Number of Post Offices Subsidiaries by Subdistrict in Enrekang Regency, 2017–2020.....</i>	398
9.	PERBANKAN, KOPERASI, DAN HARGA-HARGA/ BANKING, COOPERATIVE, AND PRICESD PRICES	
9.1	Jumlah Koperasi Aktif Menurut Kecamatan di Kabupaten Enrekang, 2017–2020 <i>Number of Active Cooperative by Subdistrict in Enrekang Regency, 2017–2020.....</i>	405
9.2	Jumlah Koperasi Menurut Jenis Koperasi dan Kecamatan di Kabupaten Enrekang, 2020 <i>Number of Cooperative by Kind of Cooperative and Subdistrict in Enrekang Regency, 2020.....</i>	406
9.3	Jumlah KUD, Non KUD, dan KOPTAN yang Sudah/Belum	

	<p>Berbadan Hukum per Kecamatan di Kabupaten Enrekang, 2020 <i>Number of Village Branch Cooperative, Non Village Branch Cooperative and Farmer Cooperative That Already/ Not Have Letter of Permit by District in Enrekang, 2020</i></p>	407
9.4	<p>Jumlah Modal Sendiri dan Modal Luar KUD dan Non KUD per Kecamatan di Kabupaten Enrekang, 2029 <i>Number Total Own Capital and Outside Capital of KUD and Non KUD per District in Enrekang Regency, 2020</i></p>	408
9.5	<p>Jumlah Modal Sendiri dan Modal Luar KUD dan Non KUD per Kecamatan di Kabupaten Enrekang, 2029 <i>Number Total Own Capital and Outside Capital of KUD and Non KUD per District in Enrekang Regency, 2020</i></p>	410
10.	PENGELUARAN PENDUDUK/ POPULATION EXPENDITURE	
10.1	<p>Rata-rata Pengeluaran per Kapita Sebulan Menurut Kelompok Komoditas (rupiah) di Kabupaten Enrekang, 2019 dan 2020 <i>Monthly Average Expenditure per Capita by Commodity Group (rupiahs) in Enrekang Regency, 2019 and 2020</i>.....</p>	418
10.2	<p>Persentase Pengeluaran per Kapita Sebulan Menurut Kelompok Komoditas di Kabupaten Enrekang, 2019 dan 2020 <i>Percentage of Monthly Expenditure per Capita by Commodity Group in Enrekang Regency, 2019 and 2020</i>.....</p>	419
10.3	<p>Persentase Penduduk Menurut Golongan Pengeluaran Per Kapita Sebulan di Kabupaten Enrekang, 2020 <i>Percentage of Population by Per Capita Spending Group a Month in Enrekang Regency, 2020</i>.....</p>	420
10.4	<p>Rata-rata Konsumsi Kalori dan Protein Per Kapita Sehari Menurut Kelompok Makanan di Kabupaten Enrekang, 2020 <i>Daily Average Consumption of Calorie and Protein Per Capita in Enrekang Regency, 2020</i>.....</p>	421
11.	PERDAGANGAN/TRADE	
11.1	<p>Jumlah Sarana Perdagangan Menurut Jenisnya di Kabupaten Enrekang, 2017–2020 <i>Number of Trading Facilities by Type of Facility in Enrekang</i></p>	

	Halaman Page
	<i>Regency, 2017–2020</i> 430
11.2	Jumlah Perusahaan Menurut Bentuk Badan Hukum di Kabupaten Enrekang, 2017–2020 <i>Number of Establishments by Type of Business Entity in Enrekang Regency, 2017–2020</i> 431
11.3	Jumlah Surat Izin Usaha Perdagangan (SIUP) yang Diterbitkan menurut Golongan Usaha per Kecamatan di Kabupaten Enrekang, 2020 <i>Number of Trading Permit Letter Published by District and Establishment Classification in Enrekang, 2020</i> 432
11.4	Jumlah Tanda Daftar Perusahaan (TDP) yang Diterbitkan per Kecamatan dan Golongan Usaha di Kabupaten Enrekang, 2020 <i>Number of List Identification of Company Published by District and Establishment Classification in Enrekang, 2020</i> 433
11.5	Jumlah Pengusaha yang Mengambil Izin Tempat Usaha menurut Jenis Usaha di Kabupaten Enrekang, 2020 <i>Number of Entrepreneur Who Get Permission of Bussines Place by Kind of Bussines in Enrekang Regency, 2020</i> 434
12.	SISTEM NERACA REGIONAL/SYSTEM OF REGIONAL ACCOUNTS
12.1.	Produk Domestik Regional Bruto Atas Dasar Harga Berlaku Menurut Lapangan Usaha di Kabupaten Enrekang (miliar rupiah), 2016–2020 <i>Gross Regional Domestic Product at Current Market Prices by Industry in Enrekang Regency (billion rupiahs), 2016–2020</i> 449
12.2	Produk Domestik Regional Bruto Atas Dasar Harga Konstan 2010 Menurut Lapangan Usaha di Kabupaten Enrekang (miliar rupiah), 2016–2020 <i>Gross Regional Domestic Product at 2010 Constant Market Prices by Industry in Enrekang Regency (billion rupiahs), 2016–2020</i> ... 451
12.3	Distribusi Persentase Produk Domestik Regional Bruto Atas Dasar Harga Berlaku Menurut Lapangan Usaha di Kabupaten Enrekang, 2016–2020 <i>Percentage Distribution of Gross Regional Domestic Product at Current Market Prices by Industry in Enrekang Regency, 2016–</i>

	Halaman Page
	2020..... 453
12.4	Laju Pertumbuhan Produk Domestik Regional Bruto Atas Dasar Harga Konstan 2010 Menurut Lapangan Usaha di Kabupaten Enrekang (persen), 2017–2020 <i>Growth Rate of Gross Regional Domestic Product at 2010 Constant Market Prices by Industry in Enrekang Regency (percent), 2017–2020</i> 455
12.5	Produk Domestik Regional Bruto Atas Dasar Harga Berlaku Menurut Jenis Pengeluaran di Kabupaten Enrekang (miliar rupiah), 2015–2019 <i>Gross Regional Domestic Product at Current Market Prices by Type of Expenditure in Enrekang Regency (billion rupiahs), 2015–2019</i> 457
12.6	Produk Domestik Regional Bruto Atas Dasar Harga Konstan 2010 Menurut Jenis Pengeluaran di Kabupaten Enrekang (miliar rupiah), 2016–2020 <i>Gross Regional Domestic Product at 2010 Constant Market Prices by Type of Expenditure in Enrekang Regency (billion rupiahs), 2016–2020</i> 458
13.	PERBANDINGAN ANTAR KABUPATEN/KOTA/ REGENCY/MUNICIPAL COMPARISON
13.1	Jumlah Penduduk Menurut Kabupaten/Kota Provinsi Sulawesi Selatan (ribu), 2016–2020 <i>Population by Regency/Municipality in Sulawesi Selatan Province (thousand), 2016–2020</i> 465
13.2	Laju Pertumbuhan Produk Domestik Regional Bruto Atas Dasar Harga Konstan 2010 Menurut Kabupaten/kota di Provinsi Sulawesi Selatan (persen), 2016–2020 <i>Rate of Growth of Gross Regional Domestic Products at Constant 2010 Prices by Regency/Municipality in Sulawesi Selatan Province (percent), 2016–2020</i> 466
13.3	Jumlah Penduduk Miskin Menurut Kabupaten/Kota Provinsi Sulawesi Selatan (ribu), 2016–2020 <i>Number of Poor Population by Regency/Municipality in Sulawesi Selatan Province (thousand), 2016–2020</i> 467

	Halaman Page	
13.4	Indeks Pembangunan Manusia Menurut Kabupaten/Kota Provinsi Sulawesi Selatan, 2016–2020 <i>Human Development Index by Regency/Municipality in Sulawesi Selatan Province, 2016–2020</i>	468
13.5	Angka Harapan Hidup (AHH) Menurut Kabupaten/Kota di Provinsi Sulawesi Selatan (tahun), 2016–2020 <i>Life Expectancy Age by Regency/Municipality in Sulawesi Selatan Province, 2016–2020</i>	469

<https://enrekangkab.bps.go.id>

DAFTAR GAMBAR/LIST OF FIGURES

	Halaman Page
1.1 Luas Daerah menurut Kecamatan (%), 2020 <i>Area of Subdistrict (%), 2020</i>	6
1.2 Jarak Ibukota Kecamatan ke Ibukota Kabupaten (Km), 2020 <i>Distance of District Capital to Regency Capital (Km), 2020</i>	7
2.1 Presentase Jumlah Desa/Kelurahan Menurut Kecamatan, 2020 <i>Percentage of Number of Villages / Wards by District, 2020</i>	41
2.2 Presentase Pegawai Negeri Sipil Menurut Tingkat Pendidikan, 2020 <i>Percentage of Civil Servants by Education Level, 2020</i>	42
3.1 Presentase Penduduk per Kecamatan di Kabupaten Enrekang, 2020 <i>Percentage of Population per District in Enrekang Regency, 2020</i>	97
3.2 Kepadatan Penduduk per km ² di Kabupaten Enrekang, 2020 <i>Population Density per km² in Enrekang Regency, 2020</i>	98
4.1 Jumlah desa/Kelurahan yang Memiliki Fasilitas Sekolah Menurut Kecamatan dan tingkat Pendidikan di Kabupaten enrekang, 2018– 2020 <i>Number of Villages¹/Kelurahan Having Educational Facilities by Subdistrict and Educational Level in Enrekang Regency, 2018–2020</i>	140
4.2 Jumlah Sarana Kesehatan menurut di Kabupaten Enrekang, 2019 - 2020 <i>Number of Health Facilities in Enrekang Regency, 2019 - 2020</i>	141
5.1 Luas Panen Tanaman Cabai Menurut Kecamatan (Ha), 2020 <i>Chili Crops Harvest Area by District (Ha), 2020</i>	262
5.2 Produksi Tanaman Sayuran Menurut Kecamatan dan Jenis Tanaman di Kabupaten Enrekang (kuintal), 2019 dan 2020 <i>Production of Chili Plants by District and Plant Type (tons), 2020</i>	263
6.1 Presentase Jumlah Pelanggan Air di Kabupaten Enrekang, 2020 <i>Percentage of Number of Water Customers in Enrekang Regency, 2020</i>	347
6.2 Jumlah Air yang Disalurkan Menurut Kecamatan, 2020 <i>Amount of Water Distributed by District, 2020</i>	348

7.1	Jumlah Rumah Makan/Restoran di Kabupaten Enrekang, 2017 - 2020 <i>Number of Restaurants In Enrekang Regency, 2017 - 2020.....</i>	368
7.2	Persentase Jumlah Rumah Makan/Restoran Menurut Kecamatan, 2020 <i>Percentage of Number of Restaurants by District, 2020.....</i>	369
8.1	Panjang Jalan dengan Kondisi Baik di Kabupaten Enrekang, 2018–2020 <i>Length of Roads in Good Condition in Enrekang District, 2018–202.....</i>	393
8.2	Panjang Jalan dengan Kondisi Rusak Berat di kabupaten Enrekang, 2018-2020 <i>Length of Roads with Severely Damaged Conditions in Enrekang District, 2018-2020.....</i>	394
9.1	Jumlah Koperasi Aktif Menurut Kecamatan di Kabupaten Enrekang, 2020 <i>Number of Active Cooperatives by District in Enrekang District, 2020..</i>	403
9.2	Jumlah Koperasi Menurut Jenis Koperasi di Kabupaten Enrekang, 2020 <i>Number of Cooperatives by Type of Cooperative in Enrekang District, 2020.....</i>	404
10.1	Persentase Penduduk Menurut Golongan Pengeluaran Per Kapita Sebulan di Kabupaten Enrekang 2018 - 2020 <i>Percentage of Population by Expenditure Groups Per Capita for a Month in Enrekang Regency 2018 - 2019.....</i>	416
10.2	Persentase Penduduk Menurut Golongan Pengeluaran Per Kapita Sebulan di Kabupaten Enrekang 2020 <i>Percentage of Population by Expenditure Group Per Capita for a Month in Enrekang Regency 2020.....</i>	417
11.1	Jumlah Sarana Perdagangan Menurut Jenisnya di Kabupaten/Kota Enrekang, 2017-2020 <i>Number of Trade Facilities by Type in Enrekang Regency / City, 2017-2020</i>	428
11.2	Jumlah Perusahaan Menurut Bentuk Badan Hukum di Kabupaten Enrekang, 2017-2020 <i>Number of Companies by Form of Legal Entity in Enrekang Regency, 2017-2020.....</i>	429

12.1	Produk Domestik Regional Bruto Atas Dasar Harga Konstan 2010, 2015-2020 <i>Gross Regional Domestic Product At Constant Prices 2010, 2015-2020</i>	447
12.2	Produk Domestik Regional Bruto Atas Dasar Harga Berlaku, 2015-2020 <i>Gross Regional Domestic Product At Current Prices, 2015-2020.....</i>	448
13.1	Jumlah Penduduk Menurut Kabupaten/Kota di Provinsi Sulawesi Selatan, 2016–2020 <i>Total Population by Regency / City in South Sulawesi Province, 2016-2020</i>	463
13.2	Laju Pertumbuhan Produk Domestik Regional Bruto Atas Dasar Harga Konstan 2010 Menurut Kabupaten/Kota di Provinsi Sulawesi Selatan (persen), 2016–2020 <i>Growth Rate of Gross Regional Domestic Product at Constant 2010 Prices by Regency / City in South Sulawesi Province (percent), 2016-2020.....</i>	464

PENJELASAN UMUM/EXPLANATORY NOTES

Tanda-tanda, satuan-satuan, dan lain-lainnya yang digunakan dalam publikasi ini adalah sebagai berikut:

Symbols, measurement units, and acronyms which are used in this publication, are as follows:

1. TANDA-TANDA/SYMBOLS

Data tidak tersedia/Data not available	: ...
Tidak ada atau nol /Null or zero	: -
Data dapat diabaikan/Data negligible	: 0
Tanda decimal/Decimal point	: ,
Data tidak dapat ditampilkan/Not applicable	: NA
Angka estimasi/Estimated figures	: e
Angka diperbaiki/Revised figures	: r
Angka sementara/Preliminary figures	: x
Angka sangat sementara/Very preliminary figures	: xx
Angka sangat sangat sementara/Very very preliminary figures	: xxx

2. SATUAN/UNITS

barel/barrel	: 158,99 liter/litres = 1/6,2898 m ³
hektar (ha)/hectare (ha)	: 10 000 m ²
kilometer (km)/kilometres (km)	: 1 000 meter/meters (m)
knot/knot	: 1,8523 km/jam (km/hour)
kuintal/quintal	: 100 kg
KWh	: 1 000 Watt hour
MWh	: 1 000 KWh
liter (untuk beras)/litre (for rice)	: 0,80 kg
MMSCF	: 1/35,3 m ³
metrik ton (m.ton)/metric ton (m. ton)	: 0,98421 long ton = 1 000 kg
ons/ounce	: 28,31 gram/grams
ton	: 1 000 kg

Satuan lain: buah, dus, butir, helai/lembar, kaleng, batang, pulsa, ton kilometer (ton-km), jam, menit, persen (%).

Other units: unit, pack, pieces, sheet, tin, pulse, ton-kilometres(ton-km), hour, minute, percent (%).

Perbedaan angka di belakang koma disebabkan oleh pembulatan angka.
The difference in decimal numbers is caused by rounding.

DAFTAR SINGKATAN/ LIST OF ABBREVIATIONS

SI	: Stasiun Iklim
SIMPK	: Stasiun Meteorologi Pertanian Khusus
t.t	: Tempat tidur
BCG	: Bacillus Calmette Guerin
DPT	: Difteri, Pertusis, Tetanus
TT	: Tetanus Toxoid
IOT	: Industri Obat Tradisional/ <i>Traditional Medicine Industry</i>
IKOT	: Industri Kecil Obat Tradisional/ <i>Traditional Medicine Small</i>
Alkes	: Alat kesehatan/ <i>Health Kits</i>
PKRT	: Perbekalan Kesehatan Rumah tangga/ <i>Household Health Logistics</i>
Kompl	: Komplemen/ <i>Complement</i>
IRTP	: Industri Pangan Produksi Rumah Tangga/ <i>Foods Home Industry</i>
PBF	: Pedagang Besar Farmasi/ <i>Pharmacy Whole-seller</i>
GFK	: Gudang Farmasi Kab/Kota/Regency/ <i>Municipality Pharmacy Warehouse</i>
RB	: Rumah Bersalin/ <i>Delivery House</i>
Pustu	: Puskesmas pembantu/ <i>Auxiliary Public Health Center</i>
BP	: Balai Pengobatan/ <i>Polyclinic</i>
TPS	: Tempat Pembuangan Sementara / <i>landfill</i>
Jamkesmas	: Jaminan kesehatan masyarakat miskin/ <i>Poor public health insurance</i>
PJKMU	: Program Jaminan Kesehatan Masyarakat Umum
SIUP	: Surat Ijin Usaha Perdagangan/ <i>Trading Permission Letter</i>
TDP	: Tanda Daftar Perusahaan/ <i>Company Registration Identity</i>
API	: Angka Pengenal Importir/ <i>Importer's Identity Number</i>

Statistik Kunci, 2018–2020 Key Statistics, 2018–2020

Rincian/Description	Satuan/Unit	2018	2019	2020
(1)	(2)	(3)	(4)	(5)
SOSIAL/SOCIAL				
Penduduk ¹ /Population ¹	juta/million			
Laju Pertumbuhan Penduduk ¹ /Population Growth ¹	%			
Angka Harapan Hidup ^{1-e} /Life Expectancy Rate ¹	tahun/years			
Angka Melek Huruf Usia 15+/Literacy Rate Aged 15+	%			
Tingkat Partisipasi Angkatan Kerja -TPAK ^{2,3} Labour Force Participation Rate-LFPR ^{2,3}	%			
Tingkat Pengangguran Terbuka-TPT ² Unemployment Rate-UR ²	%			
Penduduk Miskin ⁵ /Poor People ⁴	juta/million			
Persentase Penduduk Miskin ⁴ Percentage of Poor People ⁴	%			
Indeks Pembangunan Manusia-IPM ⁵ Human Development Index ⁵	—			
EKONOMI/ECONOMIC				
Produk Domestik Regional Bruto (PDRB) Harga Berlaku ⁶ Gross Regional Domestic Bruto (GRDP) at Current Price ⁶	triliun rupiah trillion rupiahs			
Laju Pertumbuhan Ekonomi ⁸ /Economic Growth ⁷	%			
PDRB Per Kapita Harga Berlaku ^{6,8} Per Capita of GRDP at Current Price ^{6,8}	juta rupiah million rupiahs			

- Catatan/Notes: ¹ Hasil proyeksi penduduk Indonesia 2010–2035 (pertengahan tahun/Juni)/The result of Indonesia population projection 2010–2035 (mid year/June)
- ² Kondisi Agustus/Condition at August
- ³ Menggunakan penimbang hasil proyeksi penduduk tahun 2010–2035/Weighted by the 2010–2035 population projection
- ⁴ Kondisi Maret/Condition at March
- ⁵ Sejak tahun 2010, IPM dihitung dengan metode baru. Komponen IPM metode baru adalah angka harapan hidup saat lahir, harapan lama sekolah, rata-rata lama sekolah, dan pengeluaran per kapita/Since 2010, HDI was calculated using new method. New HDI component are life expectancy at birth, expected years of schooling, means years of schooling, and expenditure per capita
- ⁶ Mulai tahun 2010 mengadopsi System of National Account 2008 (SNA 2008)/Since 2010 is in line with System of National Account 2008 (SNA 2008)
- ⁷ Menggunakan tahun dasar 2010 (2010=100)/Using 2010 base year (2010=100)
- ⁸ Menggunakan proyeksi penduduk berdasarkan hasil SP2010/Using population projection based on SP2010

1. Geografi dan Iklim Geography and

Alla

Merupakan Kecamatan terkecil dengan luas wilayah $34,66\text{Km}^2$ atau 1,94% dari total luas wilayah Kabupaten Enrekang

Bungin

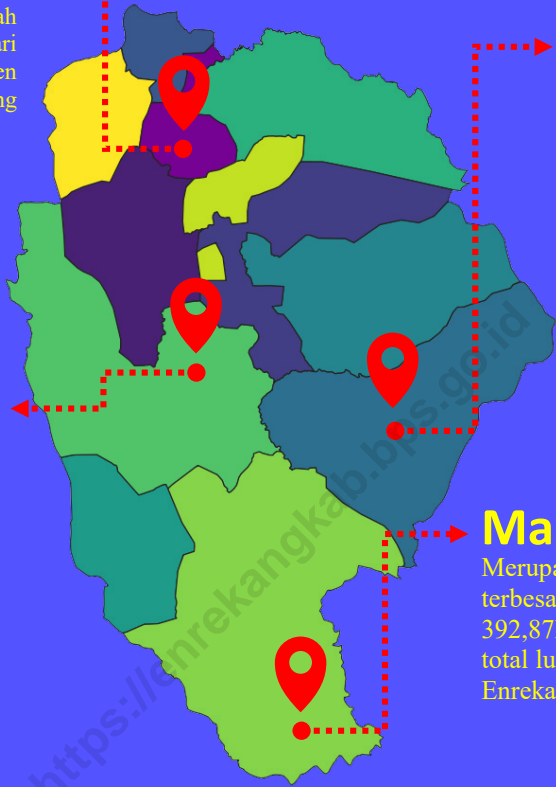
Dengan jarak 65 Km merupakan Kecamatan terjauh jaraknya ke ibu kota Kabupaten dan 13,26% luas Wilayahnya adalah luas kabupaten Enrekang

Enrekang

Dengan jarak 2,5 Km merupakan Kecamatan terdekat jaraknya ke ibu kota Kabupaten dan 16,30% dari luas wilayahnya adalah luas Kabupaten Enrekang

Maiwa

Merupakan Kecamatan terbesar dengan luas wilayah $392,87\text{Km}^2$ atau 22% dari total luas wilayah Kabupaten Enrekang



Sumber : Badan Pusat Statistik Kabupaten Enrekang



HARI HUJAN

Rata-rata Hari hujan setahun sebanyak 17 hari . Hari hujan tinggi pada bulan Januari, Mei dan Juli sebanyak 21 hari hujan dan terendah pada Bulan Agustus sebanyak 11 Hari hujan hujan



CURAH HUJAN

Rata-rata Curah hujan setahun 126 mm. Curah hujan tertinggi pada bulan Juli sebanyak 224 mm dan terendah pada Bulan Agustus sebanyak 36 mm

Sumber : Station Kimatologi Kelas 1 Maros

PENJELASAN TEKNIS**TECHNICAL NOTES**

1. Secara astronomis, Indonesia terletak antara 60 08' Lintang Utara dan 110 15' Lintang Selatan dan antara 940 45'–1410 05' Bujur Timur dan dilalui oleh garis ekuator atau garis khatulistiwa yang terletak pada garis lintang 00.
 2. Berdasarkan posisi geografisnya, negara Indonesia memiliki batas-batas: Utara - Negara Malaysia, Singapura, Filipina, dan Laut Cina Selatan; Selatan - Negara Australia dan Samudera Hindia; Barat - Samudera Hindia; Timur - Negara Papua Nugini, Timor Leste, dan Samudera Pasifik.
 3. Berdasarkan letak geografisnya, kepulauan Indonesia berada di antara Benua Asia dan Benua Australia, serta di antara Samudera Hindia dan Samudera Pasifik.
 4. Indonesia terdiri dari 34 provinsi yang terletak di lima pulau besar dan empat kepulauan, yaitu :
 - Pulau Sumatera: Aceh, Sumatera Utara, Sumatera Barat, Riau, Jambi, Sumatera Selatan, Bengkulu, dan Lampung.
 - Kepulauan Riau: Kepulauan Riau.
 - Kepulauan Bangka Belitung: Kepulauan Bangka Belitung.
1. *Astronomically, Indonesia is located between 60 08' North latitude and 110 15' South latitude, and between 940 45' and 1410 05' East longitude and lies on equator line located at 00 latitude line.*
 2. *In terms of geographic position, Indonesia has boundaries as follows: North - Malaysia, Singapore, Philippines, and South China Sea; South - Australia and Indian Ocean; West - Indian Ocean; East - Papua New Gunea, Timor Leste, and Pasific Ocean.*
 3. *In terms of geographic location, Indonesia is located between Asian Continent and Australian Continent, and between Indian Ocean and Pasific Ocean.*
 4. *Indonesia has 34 provinces spreading over five main islands and four archipelago. These include:*
 - *Sumatera Island: Aceh, Sumatera Utara, Sumatera Barat, Riau, Jambi, Sumatera Selatan, Bengkulu, and Lampung.*
 - *Riau Archipelago: Kepulauan Riau.*
 - *Bangka Belitung Archipelago: Kepulauan Bangka Belitung.*
 - *Jawa Island: DKI Jakarta, Jawa*

- Pulau Jawa: DKI Jakarta, Jawa Barat, Banten, Jawa Tengah, DI Yogyakarta, dan Jawa Timur.
- Kepulauan Nusa Tenggara (Sunda Kecil): Bali, Nusa Tenggara Barat, dan Nusa Tenggara Timur.
- Pulau Kalimantan: Kalimantan Barat, Kalimantan Tengah, Kalimantan Selatan, Kalimantan Timur, dan Kalimantan Utara.
- Pulau Sulawesi: Sulawesi Utara, Gorontalo, Sulawesi Tengah, Sulawesi Selatan, Sulawesi Barat, dan Sulawesi Tenggara.
- Kepulauan Maluku: Maluku dan Maluku Utara.
- Pulau Papua: Papua dan Papua Barat.
- *Barat, Banten, Jawa Tengah, DI Yogyakarta, and Jawa Timur.*
- *Nusa Tenggara Archipelago (Sunda Kecil): Bali, Nusa Tenggara Barat, and Nusa Tenggara Timur.*
- *Kalimantan Island: Kalimantan Barat, Kalimantan Tengah, Kalimantan Selatan, Kalimantan Timur and Kalimantan Utara.*
- *Sulawesi Island: Sulawesi Utara, Gorontalo, Sulawesi Tengah, Sulawesi Selatan, Sulawesi Barat, and Sulawesi Tenggara.*
- *Maluku Archipelago: Maluku and Maluku Utara.*
- *Papua Island: Papua and Papua Barat.*

ULASAN

Kabupaten Enrekang secara geografis terletak antara 3014'36" – 3050'0" Lintang Selatan dan antara 119040'53" – 12006'33" Bujur Timur. Sedangkan ketinggiannya bervariasi antara 47 meter sampai 3.329 meter di atas permukaan laut. Batas wilayah Kabupaten Enrekang adalah sebagai berikut :

- Sebelah Utara : Kabupaten Tana Toraja
- Sebelah Timur : Kabupaten Luwu
- Sebelah Selatan : Kabupaten Sidrap
- Sebelah Barat : Kabupaten Pinrang

Luas wilayah kabupaten ini adalah 1.786,01 Km² atau sebesar 2,83 persen dari luas Propinsi Sulawesi Selatan. Wilayah ini terbagi menjadi 12 kecamatan dan secara keseluruhan terbagi lagi dalam satuan wilayah yang lebih kecil yaitu terdiri dari 129 wilayah desa/kelurahan. Luas masing-masing kecamatan yaitu Maiwa (392,87 Km²), Bungin (236,84 Km²), Enrekang (291,19 Km²), Cendana (91,01 Km²), Baraka (159,15 Km²), Buntu Batu (126,65 Km²), Anggeraja (125,34 Km²), Malua (40,36 Km²), Alla (34,66 Km²), Curio (178,51 Km²), Masalle (68,35 Km²), and Baroko (41,08 Km²).

DESCRIPTION

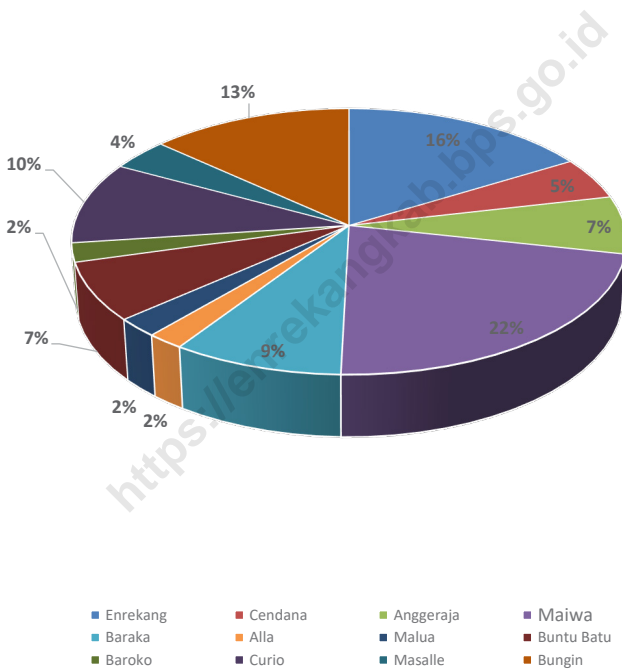
Geographically, Enrekang Regency lines between 3014'36" – 3050'0" South Latitude and 119040'53" – 12006'33" East Longitude. Enrekang Regency region high one's between 47 metre and 3.329 metre from sea survice.

This Enrekang Regency was bounded by:

- *In the North side by : Tana Toraja Regency*
- *In the East side by : Luwu Regency*
- *In the South side by : Sidrap Regency*
- *In the West side by : Pinrang Regency*

The Enrekang regency area is 1.786,01 sq.kms or 2,83 percents from the total of South Sulawesi region. This regency divided completely into 12 subdistricts that the subdistricts further subdivided into 129 village/wards. the land area of each subdistrict is Maiwa (392,87 Km²), Bungin (236,84 Km²), Enrekang (291,19 Km²), Cendana (91,01 Km²), Baraka (159,15 Km²), Buntu Batu (126,65 Km²), Anggeraja (125,34 Km²), Malua (40,36 Km²), Alla (34,66 Km²), Curio (178,51 Km²), Masalle (68,35 Km²), and Baroko (41,08 Km²).

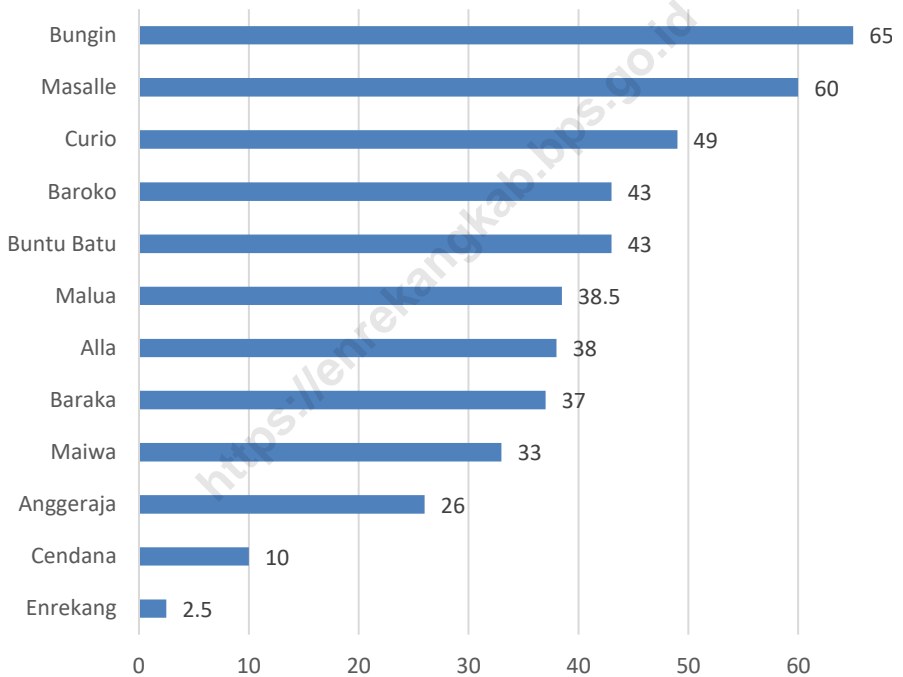
Gambar 1.1 Luas Daerah menurut Kecamatan (%), 2020
Figures 1.1 Area of Subdistrict (%), 2020



Sumber/Source: Badan Perencanaan Pembangunan Daerah Kabupaten Enrekang/Regional Development Planning Agency of Enrekang Regency

Gambar 1.2
Figures

**Jarak Ibukota Kecamatan ke Ibukota Kabupaten (Km),
2020**
Distance of District Capital to Regency Capital (Km), 2020



Sumber/Source: Badan Perencanaan Pembangunan Daerah Kabupaten Enrekang/Regional Development Planning Agency of Enrekang Regency

1.1 KEADAAN GEOGRAFI GEOGRAPHY CONDITION

Tabel 1.1.1 **Luas Daerah dan Jumlah Pulau Menurut Kecamatan di Kabupaten Enrekang, 2020**
Table 1.1.1 **Total Area and Number of Islands by Subdistrict in Enrekang Regency, 2020**

Kecamatan <i>Subdistrict</i>	Ibukota Kecamatan <i>Capital of Subdistrict</i>	Luas <i>Total Area</i> (km ² /sq.km)
(1)	(2)	(3)
Maiwa	Bangkala	392,87
Bungin	Bungin	236,84
Enrekang	Juppandang	291,19
Cendana	Cendana	91,01
Baraka	Baraka	159,15
Buntu Batu	Pasui	126,65
Anggeraja	Lakawan	125,34
Malua	Malua	40,36
Alla	Kambiolangi	34,66
Curio	Curio	178,51
Masalle	Masalle	68,35
Baroko	Baroko	41,08
Kabupaten Enrekang		1 786,01

Lanjutan Tabel/*Continued Table 1.1.1*

Kecamatan <i>Subdistrict</i>	Persentase terhadap Luas Kabupaten/ Kota <i>Percentage to Regency/Municipal Area</i>	Jumlah Pulau <i>Number of Islands</i>
(1)	(4)	(5)
Maiwa	22,00	-
Bungin	13,26	-
Enrekang	16,30	-
Cendana	5,10	-
Baraka	8,91	-
Buntu Batu	7,09	-
Anggeraja	7,02	-
Malua	2,26	-
Alla	1,94	-
Curio	9,99	-
Masalle	3,83	-
Baroko	2,30	-
Kabupaten Enrekang	100,00	

Catatan/*Note*: ...

Sumber/*Source*: Badan Perencanaan Pembangunan Daerah Kabupaten Enrekang/*Regional Development Planning Agency of Enrekang Regency*

Tabel 1.1.2 **Tinggi Wilayah dan Jarak ke Ibukota Kabupaten/Kota Menurut Kecamatan di Kabupaten Enrekang, 2020**
Altitude and Distance to the Capital of Regency/ Municipality by Subdistrict in Enrekang Regency, 2020

Kecamatan Subdistrict	Tinggi Wilayah (mdpl) Altitude (m a.s.l)	Jarak ke Ibukota Kabupaten/Kota Distance to the Capital of Regency/ Municipality
(1)	(2)	(3)
Maiwa	115,00	33,0
Bungin	44,00	65,0
Enrekang	717,00	2,5
Cendana	171,00	10,0
Baraka	717,00	37,0
Buntu Batu	12,00	43,0
Anggeraja	114,00	26,0
Malua	1 457,00	38,5
Alla	8 686,00	38,0
Curio	868,00	49,0
Masalle	586,00	60,0
Baroko	1 200,00	43,0
Kabupaten Enrekang		

Catatan/Note: ...

Sumber/Source: Badan Perencanaan Pembangunan Daerah Kabupaten Enrekang/Regional Development Planning Agency of Enrekang Regency

Tabel
Table 1.1.3

Jarak ke Ibukota Kecamatan dan ke Ibukota Kabupaten menurut Desa/Kelurahan di Kabupaten Enrekang, 2020
Distance to District Capital and Regency Capital by Village/Ward in Enrekang Regency, 2020

Kode Kecamatan/ Desa District / Village Code	Desa/Kelurahan Village/Ward	Jarak Distance (Km)	
		Ke Ibukota Kecamatan To District Capital	Ke Ibukota Kabupaten To Regency Capital
(1)	(2)	(3)	(4)
Kecamatan Maiwa			
010 001	Patondon Salu	5,0	38,0
002	Salo Dua	12,0	46,0
003	Boiya	13,5	46,5
004	Tuncung	9,0	42,0
005	Bangkala	0,5	33,0
006	Mengkawani	3,7	35,7
007	Botto Malangga	4,0	32,0
008	Batu Mila	7,0	22,0
009	Puncak Harapan	9,0	40,0
010	Tapong	15,0	20,0
013	Palakka	30,0	15,0
014	Pasang	45,0	12,0
015	Baringin	26,0	57,0
016	Lebani	20,0	51,0
017	Matajang	30,0	24,0
018	Limbuang	15,0	59,0
019	Ongko	5,0	38,0
020	Pariwang	14,0	29,5

Lanjutan Tabel/Continued Table 1.1.3

Kode Kecamatan/ Desa District / Village Code	Desa/Kelurahan Village/Ward	Jarak Distance (Km)	
		Ke Ibukota Kecamatan To District Capital	Ke Ibukota Kabupaten To Regency Capital
(1)	(2)	(3)	(4)
021	Kaluppang	9,0	41,0
022	Paladang	48,0	15,0
023	Labuku	21,0	52,0
024	Tanete	17,0	49,0
Kecamatan Bungin			
011 002	Tallang Rilau	9,0	74,0
005	Bulo	8,0	69,0
006	Baruka	1,7	62,0
007	Bungin	0,1	65,0
008	Sawitto	3,0	68,0
009	Banua	14,0	72,0
Kecamatan Enrekang			
020 008	Leoran	2,0	0,5
009	Galonta	1,0	2,0
010	Juppandang	0,0	2,5
011	Lewaja	2,0	4,0
012	Ranga	7,0	8,0
013	Kaluppini	8,0	9,0
014	Tobalu	52,0	54,0

Lanjutan Tabel/*Continued Table* 1.1.3

Kode Kecamatan/ Desa <i>District / Village Code</i>	Desa/Kelurahan <i>Village/Ward</i>	Jarak <i>Distance (Km)</i>	
		Ke Ibukota Kecamatan <i>To District Capital</i>	Ke Ibukota Kabupaten <i>To Regency Capital</i>
(1)	(2)	(3)	(4)
015	Tokkonan	12,5	15,0
016	Puserren	1,5	4,0
017	Karueng	3,0	6,0
018	Cemba	4,5	7,5
019	Tungka	12,0	14,0
020	Temban	17,0	19,0
021	Buttu Batu	14,0	16,5
022	Tallu Bamba	22,0	25,0
023	Tuara	9,0	12,0
024	Lembang	15,5	17,0
025	Rosoan	17,0	19,0
Kecamatan Cendana			
021 001	Malalin	1,5	15,0
002	Karrang	1,5	5,0
003	Taulan	0,1	2,0
004	Pundilemo	1,7	3,0
005	Cendana	4,5	10,0
005	Cendana	4,5	10,0
006	Lebang	6,5	30,0

Lanjutan Tabel/Continued Table 1.1.3

Kode Kecamatan/ Desa District / Village Code	Desa/Kelurahan Village/Ward	Jarak Distance (Km)	
		Ke Ibukota Kecamatan To District Capital	Ke Ibukota Kabupaten To Regency Capital
(1)	(2)	(3)	(4)
007	Pinang	10,0	12,0
Kecamatan Baraka			
030 001	Kadingeh	13,0	48,0
007	Janggurara	11,0	46,0
008	Banti	9,0	45,0
009	Perangian	10,8	47,0
010	Parinding	7,0	48,0
011	Tomenawa	6,4	37,0
012	Baraka	0,4	37,0
014	Bontongan	6,0	43,0
017	Pepandangan	15,0	51,0
018	Kendenan	12,0	49,0
019	Salukanan	6,5	44,0
020	Tirowali	5,0	38,0
021	Pandung Batu	12,8	48,0
022	Baraka	3,0	35,0
023	Bone Bone	17,0	53,0
Kecamatan Buntu Batu			
031 002	Ledan	20,0	54,0

Lanjutan Tabel/*Continued Table* 1.1.3

Kode Kecamatan/ Desa <i>District / Village Code</i>	Desa/Kelurahan <i>Village/Ward</i>	Jarak <i>Distance (Km)</i>	
		Ke Ibukota Kecamatan <i>To District Capital</i>	Ke Ibukota Kabupaten <i>To Regency Capital</i>
(1)	(2)	(3)	(4)
003	Patok Ullin	20,0	59,5
004	Eran Batu	6,0	48,0
005	Langda	6,0	45,0
006	Pasui	0,0	43,0
013	Lunjen	3,0	49,5
015	Buntu Mondong	6,0	48,0
016	Latimojong	24,0	58,0
Kecamatan Anggeraja			
040 001	Tindallun	17,0	24,0
002	Bamba Puang	12,0	13,0
003	Tanete	0,5	25,0
007	Lakawan	0,0	26,0
008	Siambo	25,0	25,0
009	Singki	36,0	30,0
010	Mataran	2,0	27,0
011	Pekalobean	4,0	30,0
012	Bubun Lamba	10,0	28,0
013	Salu Dewata	5,0	36,0
014	Mampu	8,0	29,0

Lanjutan Tabel/*Continued Table 1.1.3*

Kode Kecamatan/ Desa <i>District / Village Code</i>	Desa/Kelurahan <i>Village/Ward</i>	Jarak <i>Distance (Km)</i>	
		Ke Ibukota Kecamatan <i>To District Capital</i>	Ke Ibukota Kabupaten <i>To Regency Capital</i>
(1)	(2)	(3)	(4)
015	Batu Noni	5,0	35,0
016	Saruran	3,0	31,0
017	Tampo	2,0	28,0
018	Mendatte	7,0	18,0
Kecamatan Malua			
041 001	Tangru	12,0	39,0
005	Tallung Tondok	3,0	43,0
006	Kolai	3,0	38,0
007	Bonto	1,2	36,5
008	Malua	0,5	38,5
009	Rante Mario	3,0	44,0
010	Dulang	6,4	37,0
011	Buntu Batuan	5,0	45,0
011	Buntu Batuan	5,0	45,0
Kecamatan Alla			
050 003	Mata Allo	7,0	34,0
004	Kalosi	4,0	34,0
015	Kambiolangi	0,1	38,0
016	Buntu Sugi	1,5	39,0

Lanjutan Tabel/Continued Table 1.1.3

Kode Kecamatan/ Desa District / Village Code	Desa/Kelurahan Village/Ward	Jarak Distance (Km)	
		Ke Ibukota Kecamatan To District Capital	Ke Ibukota Kabupaten To Regency Capital
(1)	(2)	(3)	(4)
017	Sumillan	3,0	41,0
024	Pana	5,0	43,0
027	Bolang	6,0	46,0
028	Taulo	3,0	48,0
Kecamatan Curio			
051 003	Mekkalak	9,8	49,0
004	Buntu Pema	7,1	38,0
005	Tallung Ura	6,0	66,0
006	Sanglepongan	5,0	49,0
007	Parombean	14,0	46,0
008	Curio	0,2	49,0
008	Curio	0,2	49,0
009	Pebaloran	14,1	49,0
010	Buntu Barana	16,3	66,0
011	Salassa	9,5	65,0
012	Sumbang	2,0	59,0
013	Mandalan	8,8	57,8
Kecamatan Masalle			
052 001	Buntu Sarong	1,0	60,0

Lanjutan Tabel/*Continued Table 1.1.3*

Kode Kecamatan/ Desa <i>District/Village Code</i>	Desa/Kelurahan <i>Village/Ward</i>	Jarak <i>Distance (Km)</i>	
		Ke Ibukota Kecamatan <i>To District Capital</i>	Ke Ibukota Kabupaten <i>To Regency Capital</i>
(1)	(2)	(3)	(4)
002	Masalle	1,2	59,0
018	Rampunan	4,0	58,0
019	Mundan	1,5	50,0
020	Tongkonan Basse	6,0	49,0
021	Batu Kede	10,2	49,0
Kecamatan Baroko			
053 001	Baroko	0,0	43,0
002	Tongko	3,0	46,0
003	Patongloan	4,5	50,0
004	Benteng Alla Utara	8,0	51,0
005	Benteng Alla	3,0	46,0

Catatan/Note: ...

Sumber/Source: Dinas Pekerjaan Umum Kabupaten Enrekang/*Regency Public Work Service of Enrekang Regency*

1.2 KEADAAN IKLIM CLIMATE CONDITION

Tabel 1.2.1 Pengamatan Unsur Iklim Menurut Bulan di Stasiun XXX, 2020
Table 1.2.1 Observation of Climate Elements By Months at XXX Station, 2020

Bulan Month	Suhu/Temperature (°C)			Kelembaban/Humidity (%)		
	Minimum	Rata-rata Average	Maksimum Maximum	Minimum	Rata-rata Average	Maksimum Maximum
(1)	(2)	(3)	(4)	(5)	(6)	(7)
Januari/January
Februari/February
Maret/March
April/April
Mei/May
Juni/June
Juli/July
Agustus/August
September/September
Oktober/October
November/November
Desember/December

Lanjutan Tabel/*Continued Table 1.2.1*

Bulan Month	Kecepatan Angin (m/det) Wind Velocity (m/sec)			Tekanan Udara/Atmospheric Pressure (mb)		
	Minimum	Rata-rata Average	Maksimum Maximum	Minimum	Rata-rata Average	Maksimum Maximum
(1)	(8)	(9)	(10)	(11)	(12)	(13)
Januari/January
Februari/February
Maret/March
April/April
Mei/May
Juni/June
Juli/July
Agustus/August
September/September
Oktober/October
November/November
Desember/December

Lanjutan Tabel/*Continued Table* 1.2.1

Bulan Month	Jumlah Curah Hujan Number of Precipitation (mm)	Jumlah Hari Hujan (hari) Number of Rainy Days (day)	Penyinaran Matahari Duration of Sunshine (%)
(1)	(14)	(15)	(16)
Januari/ <i>January</i>	128	21	...
Februari/ <i>February</i>	126	18	...
Maret/ <i>March</i>	112	17	...
April/ <i>April</i>	191	20	...
Mei/ <i>May</i>	167	21	...
Juni/ <i>June</i>	152	18	...
Juli/ <i>July</i>	224	21	...
Agustus/ <i>August</i>	36	11	...
September/ <i>September</i>	84	20	...
Oktober/ <i>October</i>	168	19	...
November/ <i>November</i>	74	12	...
Desember/ <i>December</i>	57	14	...

Catatan/*Note*: Data Curah hujan wilayah Enrekang yang diwakili Pos Hujan Curio berhubung tidak adanya alat Cuaca otomatis di wilayah Enrekang

Sumber/*Source*: Stasiun Klimatologi Kelas I Maros/*Maros Class I Climatology Station*

Tabel 1.2.2 Jumlah Curah Hujan dan Hari Hujan Menurut Bulan di Kabupaten Enrekang, 2020
Table Amount of Precipitation and Number of Rainy Days by Month in Enrekang Regency, 2020

Bulan Month	Jumlah Curah Hujan Number of Precipitation (mm)	Jumlah Hari Hujan (hari) Number of Rainy Days (day)
(1)	(2)	(3)
Januari/January	2 333,2	175
Februari/February	2 244,0	196
Maret/March	1 839,8	159
April/April	2 834,2	228
Mei/May	1 910,4	180
Juni/June	2 245,0	189
Juli/July	3 071,2	199
Agustus/August	858,8	88
September/September	1 887,0	156
Oktober/October	2 125,9	154
November/November	1 569,4	173
Desember/December	1 628,6	161

Catatan/Note: ...

Sumber/Source: Dinas Pertanian Kabupaten Enrekang/ Agriculture Service Office of Enrekang Regency

Tabel
Table 1.2.3

Jumlah Curah Hujan dan Hari Hujan pada Stasiun No. 401 B menurut Bulan di Kecamatan Maiwa di Kabupaten Enrekang, 2018-2020
Number of Rainfall and Day of Rain on 401 B Station by Month in Maiwa District Enrekang Regency, 2018-2020

Bulan Month	2018		2019		2020	
	Jumlah Curah Hujan Number of Precipitation (mm)	Jumlah Hari Hujan (hari) Number of Rainy Days (day)	Jumlah Curah Hujan Number of Precipitation (mm)	Jumlah Hari Hujan (hari) Number of Rainy Days (day)	Jumlah Curah Hujan Number of Precipitation (mm)	Jumlah Hari Hujan (hari) Number of Rainy Days (day)
(1)	(2)	(3)	(4)	(5)	(6)	(7)
Januari/January	85	14	130	19	175	19
Februari/February	195	14	151	15	90	15
Maret/March	233	13	93	12	121	12
April/April	541	21	253	18	205	18
Mei/May	534	24	91	17	235	17
Juni/June	276	10	285	15	333	15
Juli/July	222	16	60	16	583	16
Agustus/August	2	2	76	16	184	16
September/September	53	4	8	7	303	7
Oktober/October	89	5	14	5	163	5
November/November	154	11	26	6	325	29
Desember/December	151	15	27	9	131	12
Jumlah/Total	2 535	149	1 214	155	2 583	147

Catatan/Note: ...

Sumber/Source: Dinas Pertanian Kabupaten Enrekang/ Agriculture Service Office of Enrekang Regency

Tabel
Table 1.2.4

Jumlah Curah Hujan dan Hari Hujan pada Stasiun No. 400 I menurut Bulan di Kecamatan Bungin di Kabupaten Enrekang, 2018-2020
Number of Rainfall and Day of Rain on 400 I Station by Month in Bungin District Enrekang Regency, 2018-2020

Bulan Month	2018		2019		2020	
	Jumlah Curah Hujan Number of Precipitation (mm)	Jumlah Hari Hujan (hari) Number of Rainy Days (day)	Jumlah Curah Hujan Number of Precipitation (mm)	Jumlah Hari Hujan (hari) Number of Rainy Days (day)	Jumlah Curah Hujan Number of Precipitation (mm)	Jumlah Hari Hujan (hari) Number of Rainy Days (day)
(1)	(2)	(3)	(4)	(5)	(6)	(7)
Januari/January	153	18	250	11	365	16
Februari/February	136	19	347	23	400	20
Maret/March	226	21	163	13	249	16
April/April	188	15	235	15	369	22
Mei/May	154	14	37	6	186	20
Juni/June	206	19	287	14	227	18
Juli/July	138	8	287	14	245	17
Agustus/August	12	3	43	4	61	7
September/September	8	1	0	1	137	16
Oktober/October	68	6	14	5	241	22
November/November	259	17	88	9	141	14
Desember/December	444	17	89	7	347	18
Jumlah/Total	1 992	158	1 840	122	2 203	170

Catatan/Note: ...

Sumber/Source: Dinas Pertanian Kabupaten Enrekang/ Agriculture Service Office of Enrekang Regency

Tabel 1.2.5
Table

Jumlah Curah Hujan dan Hari Hujan pada Stasiun No. 400 I menurut Bulan di Kecamatan Enrekang di Kabupaten Enrekang, 2018-2020
Number of Rainfall and Day of Rain on 400 I Station by Month in Enrekang District Enrekang Regency, 2018-2020

Bulan Month	2018		2019		2020	
	Jumlah Curah Hujan Number of Precipitation (mm)	Jumlah Hari Hujan (hari) Number of Rainy Days (day)	Jumlah Curah Hujan Number of Precipitation (mm)	Jumlah Hari Hujan (hari) Number of Rainy Days (day)	Jumlah Curah Hujan Number of Precipitation (mm)	Jumlah Hari Hujan (hari) Number of Rainy Days (day)
(1)	(2)	(3)	(4)	(5)	(6)	(7)
Januari/January	77	11	77	10	189	14
Februari/February	57	9	57	9	188	17
Maret/March	509	16	509	16	216	14
April/April	210	20	261	21	141	13
Mei/May	243	9	19	9	163	13
Juni/June	840	18	86	14	154	18
Juli/July	33	5	19	7	264	20
Agustus/August	25	3	0	0	59	7
September/September	3	2	2	3	107	10
Oktober/October	107	10	14	3	249	16
November/November	267	17	20	5	107	10
Desember/December	426	25	125	18	252	19
Jumlah/Total	2 797	145	1 189	115	1 712	140

Catatan/Note: ...

Sumber/Source: Dinas Pertanian Kabupaten Enrekang/ Agriculture Service Office of Enrekang Regency

Tabel 1.2.6 Jumlah Curah Hujan dan Hari Hujan pada Stasiun No. 400 I menurut Bulan di Kecamatan Cendana di Kabupaten Enrekang, 2018-2020
Number of Rainfall and Day of Rain on 400 I Station by Month in Cendana District Enrekang Regency, 2018-2020

Bulan Month	2018		2019		2020	
	Jumlah Curah Hujan Number of Precipitation (mm)	Jumlah Hari Hujan (hari) Number of Rainy Days (day)	Jumlah Curah Hujan Number of Precipitation (mm)	Jumlah Hari Hujan (hari) Number of Rainy Days (day)	Jumlah Curah Hujan Number of Precipitation (mm)	Jumlah Hari Hujan (hari) Number of Rainy Days (day)
(1)	(2)	(3)	(4)	(5)	(6)	(7)
Januari/January	344,0	10	77	16	237	10
Februari/February	169,0	17	378	17	259	17
Maret/March	221,8	10	104	10	158	10
April/April	310,0	15	264	10	332	13
Mei/May	124,0	15	74	6	180	7
Juni/June	392,0	8	256	10	235	16
Juli/July	49,0	6	61	6	238	15
Agustus/August	66,0	6	73	3	22	3
September/September	8,0	1	6	1	259	10
Oktober/October	96,0	5	6	1	109	6
November/November	167,0	11	56	5	153	8
Desember/December	139,0	6	39	6	198	7
Jumlah/Total	4 075,8	110	1 394	91	1 884	95

**Tabel
Table 1.2.7**

Jumlah Curah Hujan dan Hari Hujan pada Stasiun No. 400 I menurut Bulan di Kecamatan Baraka di Kabupaten Enrekang, 2018-2020
Number of Rainfall and Day of Rain on 4No. 400 I menurut Bulan di Kecamatan Baraka District Enrekang Regency, 2018-2020

Bulan Month	2018		2019		2020	
	Jumlah Curah Hujan Number of Precipitation (mm)	Jumlah Hari Hujan (hari) Number of Rainy Days (day)	Jumlah Curah Hujan Number of Precipitation (mm)	Jumlah Hari Hujan (hari) Number of Rainy Days (day)	Jumlah Curah Hujan Number of Precipitation (mm)	Jumlah Hari Hujan (hari) Number of Rainy Days (day)
(1)	(2)	(3)	(4)	(5)	(6)	(7)
Januari/January	23	6	29	12	72	20
Februari/February	61	11	25	7	29	11
Maret/March	25	6	8	8	25	19
April/April	127	16	63	15	73	16
Mei/May	133	12	36	8	50	22
Juni/June	59	12	35	8	52	13
Juli/July	9	7	2	7	100	20
Agustus/August	3	4	7	1	29	9
September/September	7	3	1	1	95	17
Oktober/October	61	10	0	0	106	11
November/November	21	12	0	0	108	19
Desember/December	123	15	87	9	89	20
Jumlah/Total	652	114	293	76	828	197

Tabel 1.2.8 Jumlah Curah Hujan dan Hari Hujan pada Stasiun No. 400 I menurut Bulan di Kecamatan Buntu Batu di Kabupaten Enrekang, 2018-2020
Number of Rainfall and Day of Rain on 400 I Station by Month in Buntu Batu District Enrekang Regency, 2018-2020

Bulan Month	2018		2019		2020	
	Jumlah Curah Hujan Number of Precipitation (mm)	Jumlah Hari Hujan (hari) Number of Rainy Days (day)	Jumlah Curah Hujan Number of Precipitation (mm)	Jumlah Hari Hujan (hari) Number of Rainy Days (day)	Jumlah Curah Hujan Number of Precipitation (mm)	Jumlah Hari Hujan (hari) Number of Rainy Days (day)
(1)	(2)	(3)	(4)	(5)	(6)	(7)
Januari/January	112	12	95	77	335	7
Februari/February	107	10	290	17	210	17
Maret/March	163	15	244	11	161	11
April/April	300	17	487	16	289	16
Mei/May	333	16	124	7	229	7
Juni/June	356	16	205	12	183	12
Juli/July	91	7	17	5	324	5
Agustus/August	13	1	70	3	65	8
September/September	53	5	2	2	200	13
Oktober/October	73	6	78	9	66	10
November/November	186	12	108	10	157	16
Desember/December	461	19	368	20	280	19
Jumlah/Total	2 248	136	2 088	189	2 499	141

Catatan/Note: ...

Sumber/Source: Dinas Pertanian Kabupaten Enrekang/ Agriculture Service Office of Enrekang Regency

Tabel 1.2.9
Table

Jumlah Curah Hujan dan Hari Hujan pada Stasiun No. 400 I menurut Bulan di Kecamatan Anggeraja di Kabupaten Enrekang, 2018-2020
Number of Rainfall and Day of Rain on 400 I Station by Month in Anggeraja District Enrekang Regency, 2018-2020

Bulan Month	2018		2019		2020	
	Jumlah Curah Hujan Number of Precipitation (mm)	Jumlah Hari Hujan (hari) Number of Rainy Days (day)	Jumlah Curah Hujan Number of Precipitation (mm)	Jumlah Hari Hujan (hari) Number of Rainy Days (day)	Jumlah Curah Hujan Number of Precipitation (mm)	Jumlah Hari Hujan (hari) Number of Rainy Days (day)
(1)	(2)	(3)	(4)	(5)	(6)	(7)
Januari/January	66	16	55	16	135	16
Februari/February	139	16	158	16	144	19
Maret/March	148	19	115	19	170	17
April/April	195	20	238	18	177	18
Mei/May	199	13	53	13	83	9
Juni/June	208	18	184	18	182	15
Juli/July	55	11	16	3	193	18
Agustus/August	9	5	23	3	82	5
September/September	23	3	6	2	185	17
Oktober/October	70	5	67	11	290	15
November/November	169	15	71	6	44	15
Desember/December	138	18	123	17	59	17
Jumlah/Total	1 419	159	1 109	142	1 744	181

Catatan/Note: ...

Sumber/Source: Dinas Pertanian Kabupaten Enrekang/ Agriculture Service Office of Enrekang Regency

Tabel 1.2.10 Jumlah Curah Hujan dan Hari Hujan pada Stasiun No. 400 A menurut Bulan di Kecamatan Malua di Kabupaten Enrekang, 2018-2020
Number of Rainfall and Day of Rain on 400 A Station by Month in Malua District Enrekang Regency, 2018-2020

Bulan Month	2018		2019		2020	
	Jumlah Curah Hujan Number of Precipitation (mm)	Jumlah Hari Hujan (hari) Number of Rainy Days (day)	Jumlah Curah Hujan Number of Precipitation (mm)	Jumlah Hari Hujan (hari) Number of Rainy Days (day)	Jumlah Curah Hujan Number of Precipitation (mm)	Jumlah Hari Hujan (hari) Number of Rainy Days (day)
(1)	(2)	(3)	(4)	(5)	(6)	(7)
Januari/January	80	15	53	8	104	14
Februari/February	88	10	104	15	90	17
Maret/March	112	14	83	12	107	13
April/April	184	15	278	19	271	20
Mei/May	222	19	85	16	106	16
Juni/June	259	17	157	9	130	11
Juli/July	62	11	38	2	183	17
Agustus/August	-	-	38	3	62	4
September/September	36	4	2	2	139	9
Oktober/October	84	6	48	7	36	8
November/November	135	12	73	7	200	17
Desember/December	175	22	17	-	119	15
Jumlah/Total	1 437	145	976	100	1547	161

Catatan/Note: ...

Sumber/Source: Dinas Pertanian Kabupaten Enrekang/ Agriculture Service Office of Enrekang Regency

Tabel 1.2.11
Table

Jumlah Curah Hujan dan Hari Hujan pada Stasiun No. 399 D menurut Bulan di Kecamatan Alla di Kabupaten Enrekang, 2018-2020
Number of Rainfall and Day of Rain on 399 D Station by Month in Alla District Enrekang Regency, 2018-2020

Bulan Month	2018		2019		2020	
	Jumlah Curah Hujan Number of Precipitation (mm)	Jumlah Hari Hujan (hari) Number of Rainy Days (day)	Jumlah Curah Hujan Number of Precipitation (mm)	Jumlah Hari Hujan (hari) Number of Rainy Days (day)	Jumlah Curah Hujan Number of Precipitation (mm)	Jumlah Hari Hujan (hari) Number of Rainy Days (day)
(1)	(2)	(3)	(4)	(5)	(6)	(7)
Januari/January	85	8	88	7	189,0	14
Februari/February	136	8	187	21	252,0	16
Maret/March	206	18	42	8	82,0	8
April/April	182	12	284	15	228,0	12
Mei/May	182	21	133	21	96,0	21
Juni/June	239	21	73	21	177,0	21
Juli/July	136	17	42	17	189,6	14
Agustus/August	7	3	53	3	103,0	8
September/September	30	2	0	2	49,0	15
Oktober/October	63	6	52	4	385,5	16
November/November	136	15	66	4	71,0	15
Desember/December	136	14	134	13	19,0	4
Jumlah/Total	1 538	145	1 154	136	1 841,1	164

Catatan/Note: ...

Sumber/Source: Dinas Pertanian Kabupaten Enrekang/ Agriculture Service Office of Enrekang Regency

Tabel 1.2.12 Jumlah Curah Hujan dan Hari Hujan pada Stasiun No. 400 I menurut Bulan di Kecamatan Curio di Kabupaten Enrekang, 2018-2020
Number of Rainfall and Day of Rain on 400 I Station by Month in Curio District Enrekang Regency, 2018-2020

Bulan Month	2018		2019		2020	
	Jumlah Curah Hujan Number of Precipitation (mm)	Jumlah Hari Hujan (hari) Number of Rainy Days (day)	Jumlah Curah Hujan Number of Precipitation (mm)	Jumlah Hari Hujan (hari) Number of Rainy Days (day)	Jumlah Curah Hujan Number of Precipitation (mm)	Jumlah Hari Hujan (hari) Number of Rainy Days (day)
(1)	(2)	(3)	(4)	(5)	(6)	(7)
Januari/January	157	17	85	11	128	20
Februari/February	165	16	156	19	126	18
Maret/March	241	15	57	14	112	17
April/April	306	17	189	19	191	20
Mei/May	365	20	69	13	167	21
Juni/June	265	19	89	17	152	18
Juli/July	179	13	12	5	225	21
Agustus/August	45	11	34	6	36	11
September/September	39	6	17	5	84	20
Oktober/October	67	6	78	10	168	19
November/November	150	12	77	13	74	12
Desember/December	256	21	78	14	57	14
Jumlah/Total	2 235	173	941	146	1 520	211

Catatan/Note: ...

Sumber/Source: Dinas Pertanian Kabupaten Enrekang/ Agriculture Service Office of Enrekang Regency

Tabel 1.2.13
Table

Jumlah Curah Hujan dan Hari Hujan pada Stasiun No. 400 I menurut Bulan di Kecamatan Masalle di Kabupaten Enrekang, 2018-2020
Number of Rainfall and Day of Rain on 400 I Station by Month in Masalle District Enrekang Regency, 2018-2020

Bulan Month	2018		2019		2020	
	Jumlah Curah Hujan Number of Precipitation (mm)	Jumlah Hari Hujan (hari) Number of Rainy Days (day)	Jumlah Curah Hujan Number of Precipitation (mm)	Jumlah Hari Hujan (hari) Number of Rainy Days (day)	Jumlah Curah Hujan Number of Precipitation (mm)	Jumlah Hari Hujan (hari) Number of Rainy Days (day)
(1)	(2)	(3)	(4)	(5)	(6)	(7)
Januari/January	134	14	134,0	14	306,6	18
Februari/February	114	12	137,0	12	226,2	12
Maret/March	89	15	163,0	15	212,2	16
April/April	300	17	332,0	17	298	20
Mei/May	188	16	101,8	13	241	19
Juni/June	237	16	217,0	21	222,6	21
Juli/July	130	16	8,0	3	349	22
Agustus/August	19	6	81,0	4	87,2	6
September/September	27	5	4,0	2	97,8	15
Oktober/October	131	8	25,0	5	116	11
November/November	155	14	60,0	8	60,7	10
Desember/December	143	19	172,0	18	39	9
Jumlah/Total	1 667	158	1 434,8	132	2 256,3	179

Catatan/Note: ...

Sumber/Source: Dinas Pertanian Kabupaten Enrekang/ Agriculture Service Office of Enrekang Regency

Tabel 1.2.14 Jumlah Curah Hujan dan Hari Hujan pada Stasiun No. 400 I menurut Bulan di Kecamatan Baroko di Kabupaten Enrekang, 2018-2020
Number of Rainfall and Day of Rain on 400 I Station by Month in Baroko District Enrekang Regency, 2018-2020

Bulan Month	2018		2019		2020	
	Jumlah Curah Hujan Number of Precipitation (mm)	Jumlah Hari Hujan (hari) Number of Rainy Days (day)	Jumlah Curah Hujan Number of Precipitation (mm)	Jumlah Hari Hujan (hari) Number of Rainy Days (day)	Jumlah Curah Hujan Number of Precipitation (mm)	Jumlah Hari Hujan (hari) Number of Rainy Days (day)
(1)	(2)	(3)	(4)	(5)	(6)	(7)
Januari/January	163,5	18	61,8	11	97,6	17
Februari/February	123,3	14	235,1	17	229,8	17
Maret/March	104,4	15	81,7	12	226,6	19
April/April	74,4	15	2267,6	14	260,2	44
Mei/May	142,7	19	88,1	9	174,4	19
Juni/June	71,7	14	217,0	16	177,4	18
Juli/July	76,1	8	1,6	3	178,6	17
Agustus/August	36,0	6	49,8	4	68,6	6
September/September	43,3	8	-	-	231,2	13
Oktober/October	70,4	9	32,0	6	196,4	15
November/November	178,2	13	90,2	7	128,7	8
Desember/December	161,4	19	154,9	12	38,6	7
Jumlah/Total	1 245,4	158	3 279,8	111	2 008,1	200

Catatan/Note: ...

Sumber/Source: Dinas Pertanian Kabupaten Enrekang/ Agriculture Service Office of Enrekang Regency

2. PEMERINTAHAN / GOVERNMENT

112

Desa

Kecamatan Maiwa memiliki desa terbanyak kemudian disusul kecamatan Enrekang dan Kecamatan Anggerja yang masing-masing memiliki 12 Desa sedangkan Kecamatan Alla dan Kecamatan Baroko hanya memiliki desa sebanyak 5

Di Kabupaten Enrekang tidak semua Kecamatan memiliki kelurahan. Hanya 50% Kecamatan yang memiliki Kelurahan

52

Lingkungan

Di Kabupaten Enrekang tidak semua Kecamatan memiliki Lingkungan. Hanya 50% Kecamatan yang memiliki Lingkungan

17

Kelurahan

Dusun

Kecamatan Maiwa memiliki Dusun terbanyak kemudian disusul kecamatan Curio sedangkan Kecamatan Bungin merupakan Kecamatan yang memiliki Dusun paling sedikit hanya memiliki Dusun sebanyak 23

447

Sumber : Badan Pemberdayaan Masyarakat dan Desa Kabupaten Enrekang



Menurut Jabatan

- Fungsional Tertentu : 994
- Fungsional Umum : 387
- Struktural : 423

Menurut Tingkat Pendidikan

- SD : 5
- SMP : 25
- SMA/Sederajat : 253
- Diploma I, II/Akta I, II : 75
- Diploma III/Akta III/Sarjana Muda : 61
- Tingkat Sarjana/Doktor/Ph.D : 1.385

Menurut Golongan

- Golongan I : 7
- Golongan II : 236
- Golongan III : 1.056
- Golongan IV : 505

1.804

2.629

Menurut Jabatan

- Fungsional Tertentu : 1982
- Fungsional Umum : 354
- Struktural : 293

Menurut Tingkat Pendidikan

- SD : 0
- SMP : 1
- SMA/Sederajat : 153
- Diploma I, II/Akta I, II : 122
- Diploma III/Akta III/Sarjana Muda : 354
- Tingkat Sarjana/Doktor/Ph.D : 1.999

Menurut Golongan

- Golongan I : 7
- Golongan II : 273
- Golongan III : 1.843
- Golongan IV : 513

Persentase jumlah ASN laki-laki tahun 2020

Percentage amount male civil servants in 2020

40,69%

Persentase jumlah ASN perempuan tahun 2020

Percentage amount female civil servants in 2020

59,31%

PENJELASAN TEKNIS**TECHNICAL NOTES**

1. Menurut Undang-Undang Dasar Republik Indonesia 1945 (hasil amandemen kedua), yaitu pada Bab VI tentang Pemerintahan Daerah, Pasal 18, Ayat 1, dinyatakan bahwa "Negara Kesatuan Republik Indonesia dibagi atas daerah-daerah provinsi dan daerah provinsi itu dibagi atas kabupaten dan kota, yang tiap-tiap provinsi, kabupaten, dan kota itu mempunyai pemerintahan daerah, yang diatur dengan undang-undang"
 2. Kecamatan adalah wilayah administratif yang merupakan kepanjangan tangan dari pemerintah kabupaten atau kota. Kecamatan dipimpin oleh seorang camat, masing-masing merupakan pegawai negeri sipil serta bertanggung jawab kepada bupati atau walikota yang melingkupi batas-batas wilayahnya. Setiap kecamatan terdiri dari beberapa kelurahan/ desa atau sama lain.
 3. Tingkatan di bawah kecamatan adalah Kelurahan atau desa. Kelurahan dipimpin oleh seorang lurah, sedangkan Desa dipimpin oleh seorang kepala desa. terdiri dari kementerian koordinator dan kementerian.
 4. Dusun adalah suatu daerah
1. *As stated in Undang-Undang Dasar Republik Indonesia 1945 (after second amendment), in Chapter IV, clause 18, verse 1, stated "Negara Kesatuan Republik Indonesia divided by Provinces whereas the province itself divided by Regencies and Cities, and owned local government and regulated by Constitution".*
 2. *Subdistrict is an administrative area located within Regency or City which led by Camat. Camat itself is a legal civil servant and report directly to Bupati or Walikota. Subdistrict consist of Urban Communities/Village.*
 3. *Urban Communities is one level below Subdistrict and led by Lurah, meanwhile and certain area Urban Communities can be called Village and led by Kepala Desa.*
 4. *families that settled their life. Rural*

dimana beberapa rumah atau keluarga yang bertempat tinggal. Dusun merupakan Datsi V yang merupakan bagian dari sebuah desa. Untuk beberapa wilayah, menggunakan sinonim Lingkungan untuk wilayah Kelurahan dalam penyebutannya.

5. Rukun Warga (RW) adalah pembagian wilayah di Indonesia di bawah Dusun atau Lingkungan.
6. Rukun Tetangga (RT) adalah pembagian wilayah di Indonesia di bawah Rukun Warga.

is Level 5 administrative area which is also part of Village. In an Urban Communities neighbors, Rural used to be called Lingkungan.

5. *Rukun Warga (RW) is administrative area that put it all together to construct Dusun or Lingkungan Rukun Tetangga (RT) is one level area below RW*

<https://enrekangkalibreg.id>

ULASAN**DESCRIPTION**

Pada Tahun 2019, Kabupaten Enrekang terdiri dari 12 Kecamatan dengan 129 desa dan kelurahan.

Jumlah Kelurahan dan Desa berdasarkan kecamatan diantaranya yaitu :

1. Maiwa terdiri 21 Desa dan 1 Kelurahan
2. Bungin terdiri 6 Desa
3. Enrekang terdiri 12 Desa dan 6 Kelurahan
4. Cendana terdiri 7 Desa
5. Baraka terdiri 12 Desa dan 3 Kelurahan
6. Buntu Batu terdiri 8 Desa
7. Anggeraja terdiri 12 Desa dan 3 Kelurahan
8. Malua terdiri 7 Desa dan 1 Kelurahan
9. Alla terdiri 5 Desa dan 3 Kelurahan
10. Curio terdiri 11 Desa
11. Masalle terdiri 6 Desa
12. Baroko terdiri 5 Desa

Anggota Dewan Perwakilan Rakyat Daerah (DPRD) pada tahun 2020 Kabupaten Enrekang sebanyak 30 orang yang berasal dari 12 partai politik.

Pegawai negeri sipil (PNS) yang bekerja di Kabupaten Enrekang adalah sebanyak 4.433 dengan jumlah pegawai laki-laki 1.804 orang dan pegawai perempuan 2.629 orang. pegawai yang tersebar di 43 instansi

In 2019, Enrekang Regency consisted of 12 subdistrict with 129 villages and suburbans.

Number of suburban and village by subdistrict in Enrekang Regency :

1. *Maiwa consist of 21 Suburban and 1 Villages*
2. *Bungin consist 6 of Villages*
3. *Enrekang consist of 12 Suburban and 6 Villages*
4. *Cendana consist of 7 Villages*
5. *Baraka consist of 12 Suburban and 3 Villages*
6. *Buntu Batu consist of 8 Villages*
7. *Anggeraja consist of 12 Suburban and 3 Villages*
8. *Malua consist of 7 Villages and 1 Villages*
9. *Alla consist of 5 Suburban and 3 Villages*
10. *Curio consist of 11 Villages*
11. *Masalle consist of 6 Villages*
12. *Baroko consist of 5 Villages*

Member of Enrekang Regency Parliament in 2018 is 30 person consisted of 12 parties.

There are 4,433 civil servants (PNS) working in Enrekang Regency with 1,804 male employees and 2,629 female employees. employees scattered in 43 government agencies. For the most recent education, employees in

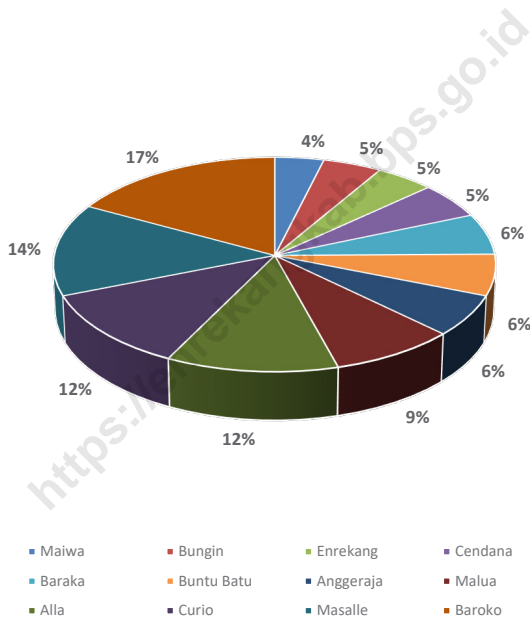
pemerintah. Untuk pendidikan terakhir pegawai di lingkup Kabupaten Enrekang dengan pendidikan S1-S3 sebanyak 76,34%; D3 sebanyak 9,36%; D1 sebanyak 4,44 %; SMA sebanyak 9,16%, SMP 0,59% dan SD 0,11%

the Enrekang Regency with a S1-S3 education were 76.34%; D3 9.36%; D1 4.44%; SMA as much as 9.16%, SMP 0.59% and SD 0.11%

<https://enrekangkab.bps.go.id>

Gambar 2.1
Figures

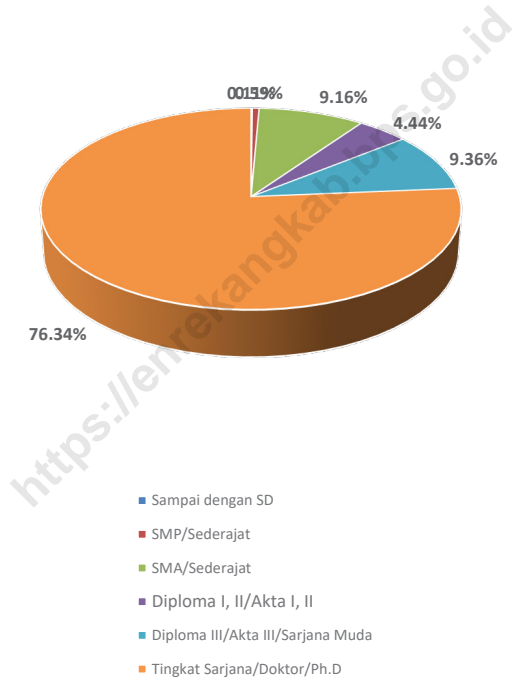
Presentase Jumlah Desa/Kelurahan Menurut Kecamatan, 2020
Percentage of Number of Villages / Wards by District, 2020



Sumber/Source : Peraturan Kepala Badan Pusat Statistik Nomor 29 Tahun 2018 Tanggal 15 Januari 2018 tentang Perubahan Atas Peraturan Kepala Badan Pusat Statistik Nomor 55 Tahun 2017 tentang Kode dan Nama Wilayah Kerja Statistik Tahun 2017
Chief Statistician Regulation Number 29/2018, January 15 2018, as a revision of Chief Statistician Regulation Number 55 of 2017 on Code and Name of Regional Level of Data Collection

Gambar 2.2
Figures

Persentase Pegawai Negeri Sipil Menurut Tingkat Pendidikan, 2020
Percentage of Civil Servants by Education Level, 2020



Sumber/Source :

2.1 WILAYAH ADMINISTRATIF ADMINISTRATIVE AREA

Tabel 2.1.1 Jumlah Desa¹/Kelurahan Menurut Kecamatan di Kabupaten Enrekang, 2016–2020
Table 2.1.1 Number of Villages¹/Kelurahan by Subdistrict in Enrekang Regency, 2016–2020

Kecamatan Subdistrict	2016	2017	2018	2019	2020
(1)	(2)	(3)	(4)	(5)	(6)
Maiwa	22	22	22	22	22
Bungin	6	6	6	6	6
Enrekang	18	18	18	18	18
Cendana	7	7	7	7	7
Baraka	15	15	15	15	15
Buntu Batu	8	8	8	8	8
Anggeraja	15	15	15	15	15
Malua	8	8	8	8	8
Alla	8	8	8	8	8
Curio	11	11	11	11	11
Masalle	6	6	6	6	6
Baroko	5	5	5	5	5
Kabupaten Enrekang	129	129	129	129	129

Catatan/Note: ¹Termasuk Unit Permukiman Transmigrasi (UPT)/Include Transmigration Settlement Unit
Sumber/Source: Peraturan Kepala Badan Pusat Statistik Nomor 1 Tahun 2020 Tanggal 5 Februari 2020 tentang Perubahan Atas Peraturan Kepala Badan Pusat Statistik Nomor 3 Tahun 2019 tentang Kode dan Nama Wilayah Kerja Statistik Tahun 2019/Chief Statistician Regulation Number 1/2020, February 5 2020, as a revision of Chief Statistician Regulation Number 3 of 2019 on Code and Name of Regional Level of Data Collection.

Tabel 2.1.2 Jumlah Desa/Kelurahan, Lingkungan dan Dusun Menurut Kecamatan di Kabupaten Enrekang, 2020
Number of Subdistrict /Villages, Environment and Hamlet by Regency/City in Enrekang Regency, 2020

Kecamatan Subdistrict	Desa	Kelurahan	Lingkungan	Dusun
(1)	(2)	(3)	(4)	(5)
Maiwa	21	1	3	73
Bungin	6	-	-	23
Enrekang	12	6	28	44
Cendana	7	-	-	31
Baraka	12	3	11	54
Buntu Batu	8	-	-	31
Anggeraja	12	3	11	40
Malua	7	1	6	21
Alla	5	3	14	20
Curio	11	-	-	57
Masalle	6	-	-	32
Baroko	5	-	-	22
Kabupaten Enrekang	112	17	73	448

Catatan/Note:

Sumber/Source: Badan Pemberdayaan Masyarakat dan Desa Kab. Enrekang/Office of Village Development of Enrekang Regency.

Tabel 2.1.3
Table

Klasifikasi Tingkat Perkembangan Lembaga Ketahanan Masyarakat Desa (LKMD) menurut Desa/Kelurahan di Kabupaten Enrekang, 2020
Community Institutions by Level of Development in each Village/ Wards in Enrekang Regency, 2020

Desa/Kelurahan Village/Wards	Tingkat Perkembangan LKMD Village Community Institutions by Level of Development			
	Persiapan Preparation	Kategori I First Category	Kategori II Second Category	Kategori III Third Category
(1)	(2)	(3)	(4)	(5)
MAIWA				
Patondon Salu	-	1	-	-
Salo Dua	-	1	-	-
Boiya	-	1	-	-
Tuncung	-	1	-	-
Bangkala	-	1	-	-
Mengkawani	-	1	-	-
Botto Malangga	-	1	-	-
Batu Mila	-	1	-	-
Puncak Harapan	-	1	-	-
Tapong	-	1	-	-
Palakka	-	1	-	-
Pasang	-	1	-	-
Baringin	-	1	-	-
Lebani	-	1	-	-
Matajang	-	1	-	-
Limbuang	-	1	-	-
Ongko	-	1	-	-
Pariwang	-	1	-	-
Kaluppang	-	1	-	-
Paladang	-	1	-	-
Labuku	-	1	-	-

Lanjutan Tabel/Continued Table 2.1.3

Desa/Kelurahan Village/Wards	Tingkat Perkembangan LKMD Village Community Institutions by Level of Development			
	Persiapan Preparation	Kategori I First Category	Kategori II Second Category	Kategori III Third Category
(1)	(2)	(3)	(4)	(5)
Tanete	-	1	-	-
BUNGIN				
Tallang Rilau	-	1	-	-
Bulo	-	1	-	-
Baruka	-	1	-	-
Bungin	-	1	-	-
Sawitto	-	1	-	-
Banua	-	1	-	-
ENREKANG				
Leoran	-	1	-	-
Galonta	-	1	-	-
Juppandang	-	1	-	-
Lewaja	-	1	-	-
Ranga	-	1	-	-
Kaluppini	-	1	-	-
Tobalu	-	1	-	-
Tokkonan	-	1	-	-
Puserren	-	1	-	-
Karueng	-	1	-	-
Cemba	-	1	-	-
Tungka	-	1	-	-
Temban	-	1	-	-

Lanjutan Tabel/Continued Table 2.1.3

Desa/Kelurahan Village/Wards	Tingkat Perkembangan LKMD Village Community Institutions by Level of Development			
	Persiapan Preparation	Kategori I First Category	Kategori II Second Category	Kategori III Third Category
(1)	(2)	(3)	(4)	(5)
Buttu Batu	-	1	-	-
Tallu Bamba	-	1	-	-
Tuara	-	1	-	-
Lembang	-	1	-	-
Rosoan	-	1	-	-
CENDANA				
Malalin	-	1	-	-
Karrang	-	1	-	-
Taulan	-	1	-	-
Pundilemo	-	1	-	-
Cendana	-	1	-	-
Lebang	-	1	-	-
Pinang	-	1	-	-
BARAKA				
Kadingeh	-	1	-	-
Janggurara	-	1	-	-
Banti	-	1	-	-
Perangian	-	1	-	-
Parinding	-	1	-	-
Tomenawa	-	1	-	-
Baraka	-	1	-	-
Bontongan	-	1	-	-

Lanjutan Tabel/Continued Table 2.1.3

Desa/Kelurahan Village/Wards	Tingkat Perkembangan LKMD Village Community Institutions by Level of Development			
	Persiapan Preparation	Kategori I First Category	Kategori II Second Category	Kategori III Third Category
(1)	(2)	(3)	(4)	(5)
Pepandungan	-	1	-	-
Kendenan	-	1	-	-
Salukanan	-	1	-	-
Tirowali	-	1	-	-
Pandung Batu	-	1	-	-
Balla	-	1	-	-
Bone Bone	-	1	-	-
BUNTU BATU				
Ledan	-	1	-	-
Patok Ullin	-	1	-	-
Eran Batu	-	1	-	-
Langda	-	1	-	-
Pasui	-	1	-	-
Lunjen	-	1	-	-
Buntu Mondong	-	1	-	-
Latimojong	-	1	-	-
ANGGERAJA				
Tindallun	-	1	-	-
Bamba Puang	-	1	-	-
Tanete	-	1	-	-
Lakawan	-	1	-	-
Siambo	-	1	-	-

Lanjutan Tabel/Continued Table 2.1.3

Desa/Kelurahan Village/Wards	Tingkat Perkembangan LKMD Village Community Institutions by Level of Development			
	Persiapan Preparation	Kategori I First Category	Kategori II Second Category	Kategori III Third Category
(1)	(2)	(3)	(4)	(5)
Singki	-	1	-	-
Mataran	-	1	-	-
Pekalobean	-	1	-	-
Bubun Lamba	-	1	-	-
Salu Dewata	-	1	-	-
Mampu	-	1	-	-
Batu Noni	-	1	-	-
Saruran	-	1	-	-
Tampo	-	1	-	-
Mendatte	-	1	-	-
MALUA				
Tangru	-	1	-	-
Tallung Tondok	-	1	-	-
Kolai	-	1	-	-
Bonto	-	1	-	-
Malua	-	1	-	-
Rante Mario	-	1	-	-
Dulang	-	1	-	-
Buntu Batuan	-	1	-	-
ALLA				
Mata Allo	-	1	-	-
Kalosi	-	1	-	-

Lanjutan Tabel/Continued Table 2.1.3

Desa/Kelurahan Village/Wards	Tingkat Perkembangan LKMD Village Community Institutions by Level of Development			
	Persiapan Preparation	Kategori I First Category	Kategori II Second Category	Kategori III Third Category
(1)	(2)	(3)	(4)	(5)
Kambiolangi	-	1	-	-
Buntu Sugi	-	1	-	-
Sumillan	-	1	-	-
Pana	-	1	-	-
Bolang	-	1	-	-
Taulo	-	1	-	-
CURIO				
Mekkalak	-	1	-	-
Buntu Pema	-	1	-	-
Tallung Ura	-	1	-	-
Sanglepongan	-	1	-	-
Parombean	-	1	-	-
Curio	-	1	-	-
Pebaloran	-	1	-	-
Buntu Barana	-	1	-	-
Salassa	-	1	-	-
Sumbang	-	1	-	-
Mandalan	-	1	-	-
MASALLE				
Buntu Sarong	-	1	-	-
Masalle	-	1	-	-
Rampunan	-	1	-	-

Lanjutan Tabel/*Continued Table 2.1.3*

Desa/Kelurahan <i>Village/Wards</i>	Tingkat Perkembangan LKMD <i>Village Community Institutions by Level of Development</i>			
	Persiapan <i>Preparation</i>	Kategori I <i>First Category</i>	Kategori II <i>Second Category</i>	Kategori III <i>Third Category</i>
(1)	(2)	(3)	(4)	(5)
Mundan	-	1	-	-
Tongkonan Basse	-	1	-	-
Batu Kede	-	1	-	-
BAROKO				
Baroko	-	1	-	-
Tongko	-	1	-	-
Patongloan	-	1	-	-
Benteng Alla Utara	-	1	-	-
Benteng Alla	-	1	-	-

Catatan/*Note*: ...Sumber/*Source*: Badan Pemberdayaan Masyarakat dan Desa Kab. Enrekang/*Office of Village Development of Enrekang Regency*

Tabel 2.1.4 Jumlah Lembaga Ketahanan Masyarakat Desa (LKMD) menurut Kecamatan dan Tingkat Perkembangannya di Kabupaten Enrekang, 2020
Number of Village Community Institutions by District and Level of Development in Enrekang Regency, 2020

Desa/Kelurahan Village/Wards	Tingkat Perkembangan LKMD Village Community Institutions by Level of Development			
	Persiapan Preparation	Kategori I First Category	Kategori II Second Category	Kategori III Third Category
(1)	(2)	(3)	(4)	(5)
Maiwa	-	22	-	-
Bungin	-	6	-	-
Enrekang	-	18	-	-
Cendana	-	7	-	-
Baraka	-	15	-	-
Buntu Batu	-	8	-	-
Anggeraja	-	15	-	-
Malua	-	8	-	-
Alla	-	8	-	-
Curio	-	11	-	-
Masalle	-	6	-	-
Baroko	-	5	-	-
Kabupaten Enrekang	-	129	-	-

Catatan/Note: ...

Sumber/Source: Badan Pemberdayaan Masyarakat dan Desa Kab. Enrekang/Office of Village Development of Enrekang Regency

Tabel
Table 2.1.5

**Proyek Bantuan Langsung untuk Kecamatan Maiwa
menurut Sumber Biaya, 2020**
*Direct Aid Project for Maiwa District by Source of Funds ,
2020*

Desa/Kelurahan Village/Wards	Sumber Biaya/Source of Funds (Rupiah)			Jumlah Total
	Swadaya Self Help	Bantuan Pemda Government Aid	Pusat Central Government Aid	
(1)	(2)	(3)	(4)	(5)
Patondon Salu	-	508,419,641	1,125,107,000	1,633,526,641
Salo Dua	-	481,630,022	1,100,863,000	1,582,493,022
Boiya	-	493,619,611	989,113,000	1,482,732,611
Tuncung	-	472,896,860	853,623,000	1,326,519,860
Bangkala	-	-	-	-
Mengkawani	-	473,186,725	878,115,000	1,351,301,725
Botto Malangga	-	480,547,047	906,363,000	1,386,910,047
Batu Mila	-	481,540,572	896,433,000	1,377,973,572
Puncak Harapan	-	468,313,214	879,182,000	1,347,495,214
Tapong	-	473,163,582	893,929,000	1,367,092,582
Palakka	-	463,681,891	851,521,000	1,315,202,891

Lanjutan Tabel/Continued Table 2.1.5

Desa/Kelurahan Village/Wards	Sumber Biaya/Source of Funds (Rupiah)			Jumlah Total
	Swadaya Self Help	Bantuan Pemda Government Aid	Pusat Central Government Aid	
(1)	(2)	(3)	(4)	(5)
Pasang	-	463,012,043	834,565,000	1,297,577,043
Baringin	-	488,720,114	1,205,603,000	1,694,323,114
Lebani	-	476,648,977	1,105,500,000	1,582,148,977
Matajang	-	492,842,272	1,255,466,000	1,748,308,272
Limbuang	-	458,781,304	819,698,000	1,278,479,304
Ongko	-	475,166,439	920,450,000	1,395,616,439
Pariwang	-	464,543,219	864,189,000	1,328,732,219
Kalupang	-	477,105,687	1,109,345,000	1,586,450,687
Paladang	-	479,537,078	1,125,265,000	1,604,802,078
Labuku	-	469,493,360	1,071,213,000	1,540,706,360
Tanete	-	471,894,939	915,656,000	1,387,550,939
Kecamatan Maiwa	-	10,014,744,597	20,601,199,000	30,615,943,597

Catatan/Note:

Sumber/Source: Badan Pemberdayaan Masyarakat dan Desa Kab. Enrekang/Office of Village Development of Enrekang Regency

Tabel
Table 2.1.6

**Proyek Bantuan Langsung untuk Kecamatan Bungin
menurut Sumber Biaya, 2020**
*Direct Aid Project for Bungin Maiwa District by Source of
Funds , 2020*

Desa/Kelurahan <i>Village/Wards</i>	Sumber Biaya/ <i>Source of Funds</i> (Rupiah)			Jumlah <i>Total</i>
	Swadaya <i>Self Help</i>	Bantuan Pemda <i>Government Aid</i>	Pusat <i>Central</i> Government Aid	
(1)	(2)	(3)	(4)	(5)
Tallang Rilau	-	474,298,504	941,567,000	1,415,865,504
Bulo	-	472,148,930	1,092,723,000	1,564,871,930
Baruka	-	483,611,754	928,843,000	1,412,454,754
Bungin	-	508,088,374	1,334,069,000	1,842,157,374
Sawitto	-	481,755,638	1,369,025,000	1,850,780,638
Banua	-	488,167,803	1,226,481,000	1,714,648,803
Kecamatan Bungin	-	2,908,071,003	6,892,708,000	9,800,779,003

Catatan/*Note:*

Sumber/*Source:* Badan Pemberdayaan Masyarakat dan Desa Kab. Enrekang/*Office of Village Development of Enrekang Regency*

Tabel
Table 2.1.7

**Proyek Bantuan Langsung untuk Kecamatan Cendana
menurut Sumber Biaya, 2020**
*Direct Aid Project for Cendana District by Source of Funds ,
2020*

Desa/Kelurahan <i>Village/Wards</i>	Sumber Biaya/ <i>Source of Funds</i> (Rupiah)			Jumlah <i>Total</i>
	Swadaya <i>Self Help</i>	Bantuan Pemda <i>Government Aid</i>	Pusat <i>Central</i> Government Aid	
(1)	(2)	(3)	(4)	(5)
Malalin	-	467,209,784	848,913,000	1,316,122,784
Karrang	-	478,894,501	907,966,000	1,386,860,501
Taulan	-	478,901,478	834,798,000	1,313,699,478
Pundilemo	-	476,036,902	860,666,000	1,336,702,902
Cendana	-	471,219,837	827,763,000	1,298,982,837
Lebang	-	477,080,129	914,777,000	1,391,857,129
Pinang	-	461,262,181	787,297,000	1,248,559,181
Kecamatan Cendana	-	3,310,604,812	5,982,180,000	9,292,784,812

Catatan/*Note*:

Sumber/*Source*: Badan Pemberdayaan Masyarakat dan Desa Kab. Enrekang/*Office of Village Development of Enrekang Regency*

Tabel
Table 2.1.8

**Proyek Bantuan Langsung untuk Kecamatan Enrekang
menurut Sumber Biaya, 2020**
*Direct Aid Project for Enrekang District by Source of Funds ,
2020*

Desa/Kelurahan Village/Wards	Sumber Biaya/Source of Funds (Rupiah)			Jumlah Total
	Swadaya Self Help	Bantuan Pemda Government Aid	Pusat Central Government Aid	
(1)	(2)	(3)	(4)	(5)
Leoran	-	-	-	-
Galonta	-	-	-	-
Juppandang	-	-	-	-
Lewaja	-	-	-	-
Ranga	-	477,890,167	1,150,971,000	1,628,861,167
Kaluppini	-	472,498,361	1,109,897,000	1,582,395,361
Tobalu	-	482,229,260	1,150,368,000	1,632,597,260
Tokkonan	-	467,307,791	914,288,000	1,381,595,791
Puserren	-	-	-	-
Karueng	-	483,032,601	898,426,000	1,381,458,601
Cemba	-	476,429,158	908,920,000	1,385,349,158
Tungka	-	487,248,440	1,157,363,000	1,644,611,440
Temban	-	465,245,269	864,589,000	1,329,834,269
Buttu Batu	-	489,889,397	1,159,712,000	1,649,601,397
Tallu Bamba	-	511,306,938	1,327,546,000	1,838,852,938
Tuara	-	-	-	-
Lembang	-	479,193,099	1,146,398,000	1,625,591,099
Rosoan	-	491,647,132	1,257,842,000	1,749,489,132
Kecamatan Enrekang	-	5,783,917,613	13,046,320,000	18,830,237,613

Tabel
Table 2.1.9

**Proyek Bantuan Langsung untuk Kecamatan Baraka
menurut Sumber Biaya, 2020**
*Direct Aid Project for Baraka District by Source of Funds,
2020*

Desa/Kelurahan Village/Wards	Sumber Biaya/Source of Funds (Rupiah)			Jumlah Total
	Swadaya Self Help	Bantuan Pemda Government Aid	Pusat Central Government Aid	
(1)	(2)	(3)	(4)	(5)
Kadingeh	-	489,889,217	1,218,722,000	1,708,611,217
Janggurara	-	476,330,973	935,298,000	1,411,628,973
Banti	-	475,646,895	888,345,000	1,363,991,895
Perangian	-	473,089,536	1,065,001,000	1,538,090,536
Parinding	-	479,319,312	1,063,723,000	1,543,042,312
Tomenawa	-	-	-	-
Baraka	-	-	-	-
Bontongan	-	485,997,583	950,638,000	1,436,635,583
Pepandangan	-	489,555,132	1,027,691,000	1,517,246,132
Kendenan	-	490,219,831	1,012,207,000	1,502,426,831
Salukanan	-	479,872,562	911,186,000	1,391,058,562
Tirowali	-	465,887,488	810,627,000	1,276,514,488
Pandung Batu	-	481,178,529	951,524,000	1,432,702,529
Balla	-	-	-	-
Bone-Bone	-	482,898,820	1,153,471,000	1,636,369,820
Kecamatan Baraka	-	5,769,885,878	11,988,433,000	17,758,318,878

Catatan/Note:

Sumber/Source: Badan Pemberdayaan Masyarakat dan Desa Kab. Enrekang/Office of Village Development of Enrekang Regency

Tabel
Table 2.1.10

**Proyek Bantuan Langsung untuk Kecamatan Buntu Batu
menurut Sumber Biaya, 2020**
*Direct Aid Project for Buntu Batu District by Source of Funds,
2020*

Desa/Kelurahan Village/Wards	Sumber Biaya/Source of Funds (Rupiah)			Jumlah Total
	Swadaya Self Help	Bantuan Pemda Government Aid	Pusat Central Government Aid	
(1)	(2)	(3)	(4)	(5)
Ledan	-	507,976,784	1,390,739,000	1,898,715,784
Patok Ullin	-	506,574,918	1,342,638,000	1,849,212,918
Eran Batu	-	480,532,194	952,536,000	1,433,068,194
Langda	-	483,920,096	1,171,625,000	1,655,545,096
Pasui	-	487,815,102	957,910,000	1,445,725,102
Lunjen	-	481,975,539	922,116,000	1,404,091,539
Buntu Mondong	-	486,294,270	1,197,319,000	1,683,613,270
Latimojong	-	532,964,225	1,726,415,000	2,259,379,225
Kecamatan Buntu Batu	-	3,968,053,128	9,661,298,000	13,629,351,128

Catatan/Note:

Sumber/Source: Badan Pemberdayaan Masyarakat dan Desa Kab. Enrekang/Office of Village Development of Enrekang Regency

**Tabel
Table 2.1.11**

**Proyek Bantuan Langsung untuk Kecamatan Anggeraja
menurut Sumber Biaya, 2020**
*Direct Aid Project for Anggeraja District by Source of Funds,
2020*

Desa/Kelurahan Village/Wards	Sumber Biaya/Source of Funds (Rupiah)			Jumlah Total
	Swadaya Self Help	Bantuan Pemda Government Aid	Pusat Central Government Aid	
(1)	(2)	(3)	(4)	(5)
Tindallun	-	475,472,695	919,288,000	1,394,760,695
Bamba Puang	-	481,249,048	849,074,000	1,330,323,048
Tanete	-	-	-	-
Lakawan	-	-	-	-
Siambo	-	472,257,154	901,181,000	1,373,438,154
Singki	-	482,190,480	945,301,000	1,427,491,480
Mataran	-	-	-	-
Pekalobean	-	496,496,934	1,048,543,000	1,545,039,934
Bubun Lamba	-	465,037,240	834,137,000	1,299,174,240
Salu Dewata	-	469,002,302	900,194,000	1,369,196,302
Mampu	-	471,060,002	872,079,000	1,343,139,002
Batu Noni	-	490,107,540	1,204,671,000	1,694,778,540
Saruran	-	460,137,897	783,941,000	1,244,078,897
Tampo	-	476,880,376	931,271,000	1,408,151,376
Mendatte	-	463,761,290	839,264,000	1,303,025,290
Kecamatan Anggeraja	-	5,703,652,958	11,028,944,000	16,732,596,958

Catatan/Note:

Sumber/Source: Badan Pemberdayaan Masyarakat dan Desa Kab. Enrekang/Office of Village Development of Enrekang Regency

Tabel 2.1.12 **Proyek Bantuan Langsung untuk Kecamatan Malua menurut Sumber Biaya, 2020**
Direct Aid Project for Malua District by Source of Funds , 2020

Desa/Kelurahan Village/Wards	Sumber Biaya/Source of Funds (Rupiah)			Jumlah Total
	Swadaya Self Help	Bantuan Pemda Government Aid	Pusat Central Government Aid	
(1)	(2)	(3)	(4)	(5)
Tangru	-	482,804,259	985,071,000	1,467,875,259
Tallung Tondok	-	467,024,529	854,130,000	1,321,154,529
Kolai	-	462,317,285	803,970,000	1,266,287,285
Bonto	-	461,269,797	819,077,000	1,280,346,797
Malua	-	-	-	-
Rante Mario	-	466,394,255	991,762,000	1,458,156,255
Dulang	-	471,108,033	879,919,000	1,351,027,033
Buntu Batuan	-	464,726,113	827,072,000	1,291,798,113
Kecamatan Malua	-	3,275,644,271	6,161,001,000	9,436,645,271

Catatan/Note:

Sumber/Source: Badan Pemberdayaan Masyarakat dan Desa Kab. Enrekang/Office of Village Development of Enrekang Regency

Tabel 2.1.13 **Proyek Bantuan Langsung untuk Kecamatan Alla menurut Sumber Biaya, 2020**
Direct Aid Project for Alla District by Source of Funds , 2020

Desa/Kelurahan Village/Wards	Sumber Biaya/Source of Funds (Rupiah)			Jumlah Total
	Swadaya Self Help	Bantuan Pemda Government Aid	Pusat Central Government Aid	
(1)	(2)	(3)	(4)	(5)
Mata Allo	-	474,837,847	900,297,000	1,375,134,847
Kalosi	-	-	-	-
Kambiolangi	-	-	-	-
Buntu Sugi	-	-	-	-
Sumillan	-	487,412,823	1,073,485,000	1,560,897,823
Pana	-	497,669,361	989,722,000	1,487,391,361
Bolang	-	489,979,613	993,329,000	1,483,308,613
Taulo	-	474,386,608	1,021,990,000	1,496,376,608
Kecamatan Alla	-	2,424,286,252	4,978,823,000	7,403,109,252

Catatan/Note:

Sumber/Source: Badan Pemberdayaan Masyarakat dan Desa Kab. Enrekang/Office of Village Development of Enrekang Regency

Tabel
Table 2.1.14

**Proyek Bantuan Langsung untuk Kecamatan Curio
menurut Sumber Biaya, 2020**
*Direct Aid Project for Curio District by Source of Funds ,
2020*

Desa/Kelurahan <i>Village/Wards</i>	Sumber Biaya/ <i>Source of Funds</i> (Rupiah)			Jumlah <i>Total</i>
	Swadaya <i>Self Help</i>	Bantuan Pemda <i>Government Aid</i>	Pusat <i>Central Government Aid</i>	
(1)	(2)	(3)	(4)	(5)
Mekkalak	-	483,739,274	1,144,465,000	1,628,204,274
Buntu Pema	-	510,025,087	1,082,589,000	1,592,614,087
Tallung Ura	-	487,106,690	1,197,358,000	1,684,464,690
Sanglepongan	-	498,587,433	1,256,966,000	1,755,553,433
Parombean	-	515,395,505	1,601,218,000	2,116,613,505
Curio	-	508,909,296	1,124,153,000	1,633,062,296
Pebaloran	-	487,183,717	957,810,000	1,444,993,717
Buntu Barana	-	506,612,685	1,038,055,000	1,544,667,685
Salassa	-	475,080,472	1,082,122,000	1,557,202,472
Sumbang	-	490,837,868	1,006,540,000	1,497,377,868
Mandalan	-	469,956,518	859,178,000	1,329,134,518
Kecamatan Curio	-	5,433,434,545	12,350,454,000	17,783,888,545

Catatan/*Note:*

Sumber/*Source:* Badan Pemberdayaan Masyarakat dan Desa Kab. Enrekang/*Office of Village Development of Enrekang Regency*

Tabel 2.1.15 **Proyek Bantuan Langsung untuk Kecamatan Masalle menurut Sumber Biaya, 2020**
Direct Aid Project for Masalle District by Source of Funds , 2020

Desa/Kelurahan <i>Village/Wards</i>	Sumber Biaya/ <i>Source of Funds</i> (<i>Rupiah</i>)			Jumlah <i>Total</i>
	Swadaya <i>Self Help</i>	Bantuan Pemda <i>Government Aid</i>	Pusat <i>Central Government Aid</i>	
(1)	(2)	(3)	(4)	(5)
Buntu Sarong	-	510,181,965	1,113,456,000	1,623,637,965
Masalle	-	555,454,031	1,448,404,000	2,003,858,031
Rampunan	-	520,484,494	1,230,916,000	1,751,400,494
Mundan	-	524,411,872	1,325,693,000	1,850,104,872
Tongkonan Basse	-	507,312,063	1,303,734,000	1,811,046,063
Batu Kede	-	507,174,224	1,070,323,000	1,577,497,224
Kecamatan Masalle	-	3,125,018,649	7,492,526,000	10,617,544,649

Catatan/*Note:*

Sumber/*Source:* Badan Pemberdayaan Masyarakat dan Desa Kab. Enrekang/*Office of Village Development of Enrekang Regency*

Tabel
Table 2.1.16

**Proyek Bantuan Langsung untuk Kecamatan Baroko
menurut Sumber Biaya, 2020**
*Direct Aid Project for Maiwa District by Source of Funds ,
2020*

Desa/Kelurahan Village/Wards	Sumber Biaya/Source of Funds (Rupiah)			Jumlah Total
	Swadaya Self Help	Bantuan Pemda Government Aid	Pusat Central Government Aid	
(1)	(2)	(3)	(4)	(5)
Baroko	-	489,592,893	984,570,000	1,474,162,893
Tongko	-	524,461,331	1,211,051,000	1,735,512,331
Patongloan	-	484,925,074	1,150,473,000	1,635,398,074
Benteng Alla Utara	-	519,564,246	1,291,419,000	1,810,983,246
Benteng Alla	-	489,258,923	1,129,165,000	1,618,423,923
Kecamatan Baroko	-	2,507,802,467	5,766,678,000	8,274,480,467

Catatan/Note:

Sumber/Source: Badan Pemberdayaan Masyarakat dan Desa Kab. Enrekang/Office of Village Development of Enrekang Regency

Tabel 2.1.17 Dana Bantuan Langsung menurut Sumber Biaya per Kecamatan di Kabupaten Enrekang, 2020
Table 2.1.17 Direct Aid Project for each District by Source of Funds in Enrekang Regency, 2020

Kecamatan District	Sumber Biaya/Source of Funds (Rupiah)			Jumlah Total
	Swadaya Self Help	Bantuan Pemda Government Aid	Pusat Central Government Aid	
(1)	(2)	(3)	(4)	(5)
010. Maiwa	-	10,014,744,597	20,601,199,000	30,615,943,597
011. Bungin	-	2,908,071,003	6,892,708,000	9,800,779,003
020. Enrekang	-	5,783,917,613	13,046,320,000	18,830,237,613
021. Cendana	-	3,310,604,812	5,982,180,000	9,292,784,812
030. Baraka	-	5,769,885,878	11,988,433,000	17,758,318,878
031 Buntu Batu	-	3,968,053,128	9,661,298,000	13,629,351,128
040 Anggeraja	-	5,703,652,958	11,028,944,000	16,732,596,958
041. Malua	-	3,275,644,271	6,161,001,000	9,436,645,271
050. Alla	-	2,424,286,252	4,978,823,000	7,403,109,252
051. Curio	-	5,433,434,545	12,350,454,000	17,783,888,545
052. Masalle	-	3,125,018,649	7,492,526,000	10,617,544,649
053. Baroko	-	2,507,802,467	5,766,678,000	8,274,480,467
Kabupaten Enrekang	-	54,225,116,173	115,950,564,000	170,175,680,173

Catatan/Note:

Sumber/Source: Badan Pemberdayaan Masyarakat dan Desa Kab. Enrekang/Office of Village Development of Enrekang Regency

2.2 DEWAN PERWAKILAN RAKYAT DAERAH REGIONAL HOUSE OF REPRESENTATIVE

Tabel 2.2.1 Jumlah Anggota Dewan Perwakilan Rakyat Daerah Menurut Partai Politik dan Jenis Kelamin Kabupaten Enrekang, 2020
Number of Regional House of Representatives's Members by Political Parties and Sex in Enrekang Regency, 2020

Partai Politik <i>Political Parties</i>	Laki-laki <i>Male</i>	Perempuan <i>Female</i>	Jumlah <i>Total</i>
(1)	(2)	(3)	(4)
Partai Hati Nurani Rakyat	2	-	2
Partai Nasional Demokrasi (NasDem)	3	2	5
Partai Keadilan Sejahtera (PKS)	3	-	3
Partai Kebangkitan Bangsa (PKB)	-	-	-
Partai Demokrasi Indonesia Perjuangan (PDI-P)	-	1	1
Partai Golongan Karya (Golkar)	6	-	6
Partai Gerakan Indonesia Raya (Gerindra)	3	-	3
Partai Demokrat	3	-	3
Partai Amanat Nasional (PAN)	3	-	3
Partai Persatuan Pembangunan (PPP)	3	-	3
Partai Bulan Bintang (PBB)	2	-	2
Partai Keadilan dan Persatuan Indonesia (PKPI)	1	-	1
Kabupaten Enrekang	29	3	32

Catatan/Note:

Sumber/Source: Sekretariat Dewan Kabupaten Enrekang/Parliament Office of Enrekang Regency

Tabel
Table 2.2.2

**Jumlah Anggota Dewan Perwakilan Rakyat Daerah
Menurut Partai Politik dan Jenis Kelamin di Kabupaten
Enrekang, 2020**
*Number of Regional House of Representatives's Members by
Political Parties and Sex in Enrekang Regency 2020*

Uraian Description	Jumlah Total
(1)	(2)
RAPAT - RAPAT	
1. Rapat Paripurna/ Khusus/ Istimewa	65
2. Rapat Gabungan Komisi	32
3. Konsultasi Pimpinan	2
4. Alat Kelengkapan	
- Komisi I	15
- Komisi II	16
- Komisi III	15
5. Badan Musyawarah	12
6. Badan Anggaran	14
7. Badan Legislatif	3
8. Fraksi	8
KEPUTUSAN	
1. Keputusan Pimpinan	12
2. Keputusan Dewan	-
PERATURAN DAERAH/REGION REGULATION	8
A. Yang Baru/ New Regulation	
B. Perubahan/ Adjusted Regulation	

Catatan/Note:

Sumber/Source: Sekretariat Dewan Kabupaten Enrekang/Parliament Office of Enrekang Regency

2.3 SUMBER DAYA MANUSIA HUMAN RESOURCES

Tabel 2.3.1 Jumlah Pegawai Negeri Sipil Menurut Jabatan dan Jenis Kelamin Kabupaten Enrekang, Desember 2019 dan Desember 2020
Number of Civil Servants by Occupation and Sex in Enrekang Regency, December 2019 dan December 2020

Jabatan <i>Occupation</i>	2019		Jumlah <i>Total</i>
	Laki-laki <i>Male</i>	Perempuan <i>Female</i>	
(1)	(2)	(3)	(4)
Fungsional Tertentu <i>Specific Functional</i>	430	423	853
Fungsional Umum <i>Staf General Functional</i>	1 009	1 911	2 920
Struktural/Structural			
<i>Eselon V/5th Echelon</i>	-	-	-
<i>Eselon IV/4th Echelon</i>	256	228	484
<i>Eselon III/3rd Echelon</i>	125	32	157
<i>Eselon II/2nd Echelon</i>	20	3	23
<i>Eselon I/1st Echelon</i>	-	-	-
Jumlah/Total	1 840	2 597	4 437

Lanjutan Tabel/Continued Table 2.3.1

Jabatan Occupation	2020		Jumlah Total
	Laki-laki Male	Perempuan Female	
(1)	(5)	(6)	(7)
Fungsional Tertentu <i>Specific Functional</i>	994	1,982	2,976
Fungsional Umum <i>Staf General Functional</i>	387	354	741
Struktural/Structural	-	-	-
<i>Eselon V/5th Echelon</i>	-	-	-
<i>Eselon IV/4th Echelon</i>	265	248	513
<i>Eselon III/3rd Echelon</i>	126	40	166
<i>Eselon II/2nd Echelon</i>	32	5	37
<i>Eselon I/1st Echelon</i>	-	-	-
Jumlah/Total	1 804	2 629	4 433

Catatan/Note: ...

Sumber/Source: Badan Kepegawaian dan Pengembangan Sumber Daya Manusia Kabupaten Enrekang/*Civil Service Agency and Human Resources Development of Enrekang Regency*

Tabel
Table 2.3.2

Jumlah Pegawai Negeri Sipil Menurut Tingkat Pendidikan dan Jenis Kelamin Kabupaten Enrekang, Desember 2019 dan Desember 2020
Number of Civil Servants by Educational Level and Sex in Enrekang Regency, Desember 2019 dan Desember 2020

Tingkat Pendidikan <i>Educational Level</i>	2019		Jumlah <i>Total</i>
	Laki-laki <i>Male</i>	Perempuan <i>Female</i>	
(1)	(2)	(3)	(4)
Sampai dengan SD <i>Up to Primary School</i>	8	-	8
SMP/Sederajat <i>General Vocational Junior High School</i>	30	2	32
SMA/Sederajat <i>General/Vocational Senior High School</i>	261	187	448
Diploma I, II/Akta I, II <i>Diploma I, II/Akta I, II</i>	88	166	254
Diploma III/Akta III/Sarjana Muda <i>Diploma III/Akta III/Bachelor</i>	63	360	423
Tingkat Sarjana/Doktor/Ph.D <i>University Graduates</i>	1 390	1 882	3 272
Jumlah/Total	1 840	2 597	4 437

Lanjutan Tabel/*Continued Table 2.3.2*

Tingkat Pendidikan <i>Educational Level</i>	2020		
	Laki-laki <i>Male</i>	Perempuan <i>Female</i>	Jumlah <i>Total</i>
(1)	(2)	(3)	(4)
Sampai dengan SD <i>Up to Primary School</i>	5	-	5
SMP/Sederajat <i>General Vocational Junior High School</i>	25	1	26
SMA/Sederajat <i>General/Vocational Senior High School</i>	253	153	406
Diploma I, II/Akta I, II <i>Diploma I, II/Akta I, II</i>	75	122	197
Diploma III/Akta III/Sarjana Muda <i>Diploma III/Akta III/Bachelor</i>	61	354	415
Tingkat Sarjana/Doktor/Ph.D <i>University Graduates</i>	1 385	1 999	3 384
Jumlah/Total	1 804	2 629	4 433

Catatan/Note: ...

Sumber/Source: Badan Kepegawaian dan Pengembangan Sumber Daya Manusia Kabupaten Enrekang/*Civil Service Agency and Human Resources Development of Enrekang Regency*

Tabel
Table 2.3.3

**Jumlah Pegawai Negeri Sipil Menurut Tingkat
Kepangkatan dan Jenis Kelamin Kabupaten Enrekang,
Desember 2019 dan Desember 2020**
*Number of Civil Servants by Hierarchy and Sex in Enrekang
Regency, Desember 2019 dan Desember 2020*

Pangkat/Golongan/Ruang Hierarchy	2019		
	Laki-laki Male	Perempuan Female	Jumlah Total
(1)	(2)	(3)	(4)
1. I/A (Juru Muda)	-	-	-
2. I/B (Juru Muda Tingkat I)	2	-	2
3. I/C (Juru)	2	-	2
4. I/D (Juru Tingkat I)	4	-	4
Golongan I/Range I	8	-	8
5. II/A (Pengatur Muda)	41	44	85
6. II/B (Pengatur Muda Tingkat I)	56	37	93
7. II/C (Pengatur)	99	140	239
8. II/D (Pengatur Tingkat I)	73	122	195
Golongan II/Range II	269	343	612
9. III/A (Penata Muda)	234	505	739
10. III/B (Penata Muda Tingkat I)	225	521	746
11. III/C (Penata)	260	312	572
12. III/D (Penata Tingkat I)	288	374	662
Golongan III/Range III	1 007	1 712	2 719
13. IV/A (Pembina)	228	246	474
14. IV/B (Pembina Tingkat I)	301	285	586
15. IV/C (Pembina Utama Muda)	29	8	37
16. IV/D (Pembina Utama Madya)	1	-	1
17. IV/E (Pembina Utama)	-	-	-
Golongan IV/Range IV	559	539	1 098
Jumlah/Total	1 843	2 594	4 437

Lanjutan Tabel/*Continued Table 2.3.3*

Pangkat/Golongan/Ruang <i>Hierarchy</i>	2020		
	Laki-laki <i>Male</i>	Perempuan <i>Female</i>	Jumlah <i>Total</i>
(1)	(5)	(6)	(7)
1. I/A (Juru Muda)	-	-	-
2. I/B (Juru Muda Tingkat I)	2	-	2
3. I/C (Juru)	2	-	2
4. I/D (Juru Tingkat I)	3	-	3
Golongan I/Range I	7	-	7
5. II/A (Pengatur Muda)	33	32	65
6. II/B (Pengatur Muda Tingkat I)	55	29	84
7. II/C (Pengatur)	75	129	204
8. II/D (Pengatur Tingkat I)	73	83	156
Golongan II/Range II	236	273	509
9. III/A (Penata Muda)	250	434	684
10. III/B (Penata Muda Tingkat I)	222	600	822
11. III/C (Penata)	247	395	642
12. III/D (Penata Tingkat I)	337	414	751
Golongan III/Range III	1 056	1 843	2 899
13. IV/A (Pembina)	203	226	429
14. IV/B (Pembina Tingkat I)	273	279	552
15. IV/C (Pembina Utama Muda)	27	8	35
16. IV/D (Pembina Utama Madya)	2	-	2
17. IV/E (Pembina Utama)	-	-	-
Golongan IV/Range IV	505	513	1 018
Jumlah/Total	1 804	2 629	4 433

Catatan/Note: ...

Sumber/Source: Badan Kepegawaian dan Pengembangan Sumber Daya Manusia Kabupaten Enrekang/*Civil Service Agency and Human Resources Development of Enrekang Regency*

Tabel 2.3.4 Jumlah Pegawai Negeri Sipil Menurut Dinas/Instansi Pemerintah dan Jenis Kelamin Desember 2020
Table *Number of Civil Servants by Work Period and Sex, December 2020*

Dinas/Instansi Pemerintahan <i>Government Agencies</i>	2020		Jumlah <i>Total</i>
	Laki-laki <i>Male</i>	Perempuan <i>Female</i>	
(1)	(5)	(6)	(7)
Sekretariat Daerah	46	32	78
Sekretariat Dewan Perwakilan Rakyat Daerah	19	5	24
Inspektorat Kabupaten	45	17	62
Badan Kepegawaian, Pendidikan dan Pelatihan Daerah	21	12	33
Badan Pengelolah Keuangan Daerah	12	17	29
Badan Pendapatan Daerah	20	5	25
Badan Kesatuan Bangsa dan Politik	10	4	14
Badan Perencanaan Pembangunan, Penelitian dan Pengembangan Daerah	13	12	25
Dinas Pendidikan dan Kebudayaan	914	1,510	2,424
Dinas Pertanian	70	61	131
Dinas Kesehatan	97	487	584
Dinas Peternakan dan Perikanan	27	18	45
Dinas Koperasi, Usaha Kecil dan menengah, Tenaga Kerja dan Transmigrasi	13	8	21
Dinas Kependudukan dan Pencatatan Sipil	8	12	20
Dinas Pengendalian Penduduk dan Keluarga Berencana	12	10	22

Lanjutan Tabel/*Continued Table 2.3.4*

Dinas/Instansi Pemerintahan <i>Government Agencies</i>	2020		
	Laki-laki <i>Male</i>	Perempuan <i>Female</i>	Jumlah <i>Total</i>
(1)	(5)	(6)	(7)
Dinas Perhubungan	33	8	41
Dinas Penanaman Modal dan Pelayanan Terpadu Satu Pintu	8	11	19
Dinas Pemberdayaan Perempuan dan Perlindungan Anak	7	15	22
Dinas Sosial	12	11	23
Dinas Pekerjaan Umum	34	10	44
Dinas Perumahan, Kawasan, Pemukiman dan Penataan Ruang	11	17	28
Dinas Kepemudaan, olahraga dan Pariwisata	15	8	23
Dinas Pemberdayaan Masyarakat dan Desa	13	12	25
Dinas Komunikasi, Informatika dan Statistik	12	6	18
Dinas Perpustakaan dan Kearsipan	9	22	31
Dinas Lingkungan Hidup	31	20	51
Dinas Perindustrian dan Perdagangan	11	11	22
Satuan Polisi Pamong Praja dan Pemadam Kebakaran	37	5	42
Dinas Ketahanan Pangan	8	10	18
Badan Penganggulangan Bencana Daerah	10	5	15
Rumah Sakit umum Massenrempulu	33	158	191

Lanjutan Tabel/Continued Table 2.3.4

Dinas/Instansi Pemerintahan Government Agencies	2020		
	Laki-laki Male	Perempuan Female	Jumlah Total
(1)	(5)	(6)	(7)
Kecamatan MAIWA	19	10	29
Kecamatan BUNGIN	14	4	18
Kecamatan ENREKANG	24	21	45
Kecamatan CENDANA	6	5	11
Kecamatan BARAKA	23	9	32
Kecamatan BUNTU BATU	14	-	14
Kecamatan ANGGERAJA	20	11	31
Kecamatan MALUA	15	9	24
Kecamatan ALLA	24	15	39
Kecamatan CURIO	13	2	15
Kecamatan MASALLE	10	1	11
Kecamatan BAROKO	11	3	14
Kabupaten Enrekang	1,804	2,629	4,433

Catatan/Note:

Sumber/Source: Badan Kepegawaian dan Pengembangan Sumber Daya Manusia Kabupaten Enrekang/Civil Service Agency and Human Resources Development of Enrekang Regency

2.4 KEUANGAN PEMERINTAH GOVERNMENT FINANCE

Tabel 2.4.1 Realisasi Pendapatan Pemerintah Kabupaten Enrekang Menurut Jenis Pendapatan (ribu rupiah), 2017–2020
Actual Enrekang Regency Government Revenues by Kind of Revenues (thousand rupiahs), 2017–2020

Jenis Pendapatan/ <i>Kind of Revenues</i>	2017	2018
(1)	(2)	(3)
1. Pendapatan Asli Daerah (PAD)/<i>Regional Revenue</i>		
1.1 Pajak Daerah/ <i>Regional Tax</i>	8 155 000	10 843 118
1.2 Retribusi Daerah/ <i>Regional Retribution</i>	26 017 548	27 573 431
1.3 Hasil Perusahaan Milik Daerah dan Pengelolaan Kekayaan Daerah yang Dipisahkan/ <i>Regional-Owned Company Revenue and Separated Management of Regional Wealth</i>	7 550 000	13 596 908
1.4 Lain-lain PAD yang Sah/ <i>Other Regional Revenue</i>	61 004 470	13 929 876
2. Dana Perimbangan/<i>Balance Funds</i>		
2.1 Bagi Hasil Pajak/ <i>Tax Sharing Revenue</i>	20 561 917	10 596 583
2.2 Bagi Hasil Bukan Pajak/Sumber Daya Alam/ <i>Non-Tax Sharing Revenue/Natural Resources</i>	5 669 294	4 648 280
2.3 Dana Alokasi Umum/ <i>General Allocation Fund</i>	543 890 364	534 335 959
2.4 Dana Alokasi Khusus/ <i>Special Allocation Fund</i>	179 079 093	228 774 951
3. Lain-lain Pendapatan yang Sah/<i>Other Revenue</i>		
3.1 Pendapatan Hibah/ <i>Grant</i>	6 336 630	31 748 198
3.2 Dana Darurat/ <i>Emergency Fund</i>	-	-
3.3 Dana Bagi Hasil Pajak dari Provinsi dan Pemerintah Daerah Lainnya/ <i>Tax Sharing Revenue from Provincial and Other Regional Governments</i>	29 928 158	40 111 720
3.4 Dana Penyesuaian dan Otonomi Daerah/ <i>Regional Adjustment and Autonomy Fund</i>	89 128 443	97 769 717
3.5 Bantuan Keuangan dari Provinsi atau Pemerintah Daerah Lainnya/ <i>Financial Assistance from Provincial or Other Regional Governments</i>	5 134 491	-
3.6 Lainnya/ <i>Others</i>	-	-
Jumlah/<i>Total</i>	976 840 113	1 014 028 742

Lanjutan Tabel/Continued Table 2.4.1

Jenis Pendapatan/Kind of Revenues	2019	2020
(1)	(4)	(5)
1. Pendapatan Asli Daerah (PAD)/Regional Revenue		
1.1 Pajak Daerah/Regional Tax	10 523 207	12 593 474 091
1.2 Retribusi Daerah/Regional Retribution	30 088 455	35 392 396 598
1.3 Hasil Perusahaan Milik Daerah dan Pengelolaan Kekayaan Daerah yang Dipisahkan/Regional-Owned Company Revenue and Separated Management of Regional Wealth	16 741 120	15 412 302 384
1.4 Lain-lain PAD yang Sah/Other Regional Revenue	15 873 034	15 746 206 632
2. Dana Perimbangan/Balance Funds		
2.1 Bagi Hasil Pajak/Tax Sharing Revenue	8 338 348	14 573 809 645
2.2 Bagi Hasil Bukan Pajak/Sumber Daya Alam/Non-Tax Sharing Revenue/Natural Resources	5 009 248	
2.3 Dana Alokasi Umum/General Allocation Fund	565 009 533	505 093 860 000
2.4 Dana Alokasi Khusus/Special Allocation Fund	202 557 310	202 214 637 847
3. Lain-lain Pendapatan yang Sah/Other Revenue		
3.1 Pendapatan Hibah/Grant	42 388 328	27 335 893 301
3.2 Dana Darurat/Emergency Fund	-	
3.3 Dana Bagi Hasil Pajak dari Provinsi dan Pemerintah Daerah Lainnya/Tax Sharing Revenue from Provincial and Other Regional Governments	52 569 076	36 079 286 424
3.4 Dana Penyesuaian dan Otonomi Daerah/Regional Adjustment and Autonomy Fund	115 526 328	175 271 328 150
3.5 Bantuan Keuangan dari Provinsi atau Pemerintah Daerah Lainnya/Financial Assistance from Provincial or Other Regional Governments	-	54 190 888 400
3.6 Lainnya/Others	-	5 555 990
Jumlah/Total	1 064 623 988	1 093 909 639 462,06

Catatan/Note: Data APBD (an audit BPK)

Sumber/Source: Dinas Keuangan dan Aset Daerah/Civil Regional Finance and Asset Service

Tabel
Table 2.4.2**Realisasi Belanja Pemerintah Kabupaten Enrekang
Menurut Jenis Belanja (ribu rupiah), 2017–2020
Actual Enrekang Regency Government Expenditures by Kind
of Expenditures (thousand rupiahs), 2017–2020**

Jenis Pendapatan Kind of Revenues	2017	2018
(1)	(2)	(3)
1. Belanja Tidak Langsung/Indirect Expenditures		
1.1 Belanja Pegawai/Personnel Expenditures	408 589 582	571 164 403
1.2 Belanja Bunga/Interest Expenditures	-	-
1.3 Belanja Subsidi/Subsidies Expenditures	-	-
1.4 Belanja Hibah/Grant Expenditures	19 430 100	47 529 041
1.5 Belanja Bantuan Sosial/Social Aid Expenditures	1 708 000	120 000
1.6 Belanja Bagi Hasil/Sharing Fund Expenditure	-	-
1.7 Belanja Bantuan Keuangan/Financial Aids Expenditures	120 171 996	155 273 277
1.8 Belanja Tidak Terduga/Unpredicted Expenditures	750 000	230 400
2. Belanja Langsung/Direct Expenditures	-	
2.1 Belanja Pegawai/Personnel Expenditures	30 611 297	30 099 599
2.2 Belanja Barang dan Jasa/Goods and Services Expenditures	257 774 898	245 110 184
2.3 Belanja Modal/Capital Expenditure	175 254 241	160 111 439
Jumlah/Total	1 014 290 113	1 006 485 625

Lanjutan Tabel/Continued Table 2.4.2

Jenis Pendapatan Kind of Revenues	2019	2020
(1)	(4)	(5)
1. Belanja Tidak Langsung/Indirect Expenditures		
1.1 Belanja Pegawai/Personnel Expenditures	372 286 187	391 183 633,47
1.2 Belanja Bunga/Interest Expenditures	-	-
1.3 Belanja Subsidi/Subsidies Expenditures	-	-
1.4 Belanja Hibah/Grant Expenditures	27 690 603	41 720 722,61
1.5 Belanja Bantuan Sosial/Social Aid Expenditures	521 000	183 000
1.6 Belanja Bagi Hasil/Sharing Fund Expenditure	-	2 062 379,17
1.7 Belanja Bantuan Keuangan/Financial Aids Expenditures	173 785 805	168 885 957,19
1.8 Belanja Tidak Terduga/Unpredicted Expenditures	183 444	8 450 639,09
2. Belanja Langsung/Direct Expenditures		
2.1 Belanja Pegawai/Personnel Expenditures	33 047 971	16 361 879,16
2.2 Belanja Barang dan Jasa/Goods and Services Expenditures	279 744 097	242 960 781,90
2.3 Belanja Modal/Capital Expenditure	163 345 177	220 711 868,11
Jumlah/Total	1 050 604 285	1 092 520 860,69

Catatan/Note: Data APBD (an audit BPK)

Sumber/Source: Dinas Keuangan dan Aset Daerah/Civil Regional Finance and Asset Service

Tabel 2.4.3 Jumlah Obyek Pemeriksaan Berdasarkan PPKT menurut Jenis Sasaran, 2016-2020
Number of Inspection Object Based Annual Supervision Work Programme by Kind of Target , 2016-2020

Uraian Description	2016	2017	2018	2019	2020
(1)	(2)	(3)	(4)	(5)	(6)
Satuan Kerja <i>Work Group</i>	34	40	-	43	43
Proyek <i>Project</i>	282	198	-	325	200
Badan Usaha <i>Established</i>	1	-	-	-	-
Pemeriksaan Khusus <i>Spesific Inspection</i>	25	15	12	13	10
Pemeriksaan SMU/SMK <i>High School Inspection</i>	23	-	-	-	-
Pemeriksaan SMP <i>Junior High School Inspection</i>	40	44	44	55	20
Pemeriksaan SD <i>Elementary School Inspection</i>	217	216	216	96	120
Pemeriksaan Desa/Kelurahan <i>Village/Wards Inspection</i>	129	129	129	80	65
Jumlah/Total	751	642	401	244	458

Catatan/Note:

Sumber/Source: Inspektorat Kabupaten Enrekang/ *Inspectorate Office of Enrekang Regency*

Tabel 2.4.4 Jumlah Obyek Pemeriksaan Berdasarkan NON PPKT menurut Jenis Sasaran, 2016-2020
Number of Non Annual Supervision Work Program Inspection Object by Kind of Target, 2016-2020

Uraian Description	2016	2017	2018	2019	2020
(1)	(2)	(3)	(4)	(5)	(6)
Pengaduan Masyarakat yang Diajukan Kepada BKDH Kabupaten Enrekang <i>Community Complaints Filed With BKDH Enrekang Regency</i>	30	30	12	3	6
Pengaduan Melalui Tromol Pos 5000 <i>Accusation Pass PO BOX 5000</i>	-	1	-	-	-
Pelanggaran Disiplin Pegawai <i>Transgression Civil Servant</i>	3	1	1	1	2
Penggantian Pejabat Dalam Lingkungan Pemerintah Daerah <i>Employee Substitute in Regency Government</i>	6	2	-	7	9
Proyek Inpres Daerah Kab. Enrekang <i>Enrekang Regency Regional Inpres Project</i>	-	-	-	-	-
Jumlah/Total	39	34	14	11	17

Catatan/Note:

Sumber/Source: Inspektorat Kabupaten Enrekang/ Inspectorate Office of Enrekang Regency

2.5 ORGANISASI MASYARAKAT COMMUNITY ORGANIZATION

Tabel 2.5.1 Jumlah Personil Pertahanan Sipil (LINMAS, KAMRA, WANRA) menurut Kecamatan di Kabupaten Enrekang, 2020
Number of Civil Defence Members by District in Enrekang Regency, 2020

Kecamatan <i>Sub District</i>	Anggota Hansip <i>Civil Defense</i>			Jumlah <i>Total</i>
	LINMAS <i>Public Security</i>	KAMRA <i>Community Security</i>	WANRA <i>Community Defence</i>	
(1)	(2)	(3)	(4)	(5)
Maiwa	144	-	-	144
Bungin	33	-	-	33
Enrekang	241	-	-	241
Cendana	46	-	-	46
Baraka	99	-	-	99
Buntu Batu	82	-	-	82
Anggeraja	130	-	-	130
Malua	57	-	-	57
Alla	86	-	-	86
Curio	117	-	-	117
Masalle	68	-	-	68
Baroko	56	-	-	56
Kecamatan Baroko	1 159	-	-	1 159

Catatan/Note:

Sumber/Source: Satuan Polisi Pamong Praja dan Pemadam Kebakaran/*Civil Service Police Unit and Fire Department*

Tabel 2.5.2 Jumlah Ormas, Orsos, Orprof, Perkumpulan Sosial/Budaya/Hoby/Olahraga, LSM, Keagamaan, Organisasi Bantuan Kemanusiaan Tahun 2020
Number of CSOs, Social Organizations, Organizations, Social / Cultural Societies / Hobbies / Sports, NGOs, Religion, Humanitarian Aid Organizations in 2020

Kecamatan Sub District	Organisasi ¹ Organizations ¹			Perkumpulan ² Hobbies ²			LSM	OBK
	1	2	3	4	5	6		
(1)	(2)	(3)	(4)	(5)	(6)	(7)	(8)	(9)
Maiwa	5	8	15	16	4	10	7	8
Bungin	-	-	-	-	-	-	-	-
Enrekang	69	-	-	-	-	-	-	-
Cendana	-	-	-	-	-	-	-	-
Baraka	2	-	-	-	-	-	-	-
Buntu Batu	-	-	-	-	-	-	-	-
Anggeraja	3	-	-	-	-	-	-	-
Malua	-	-	-	-	-	-	-	-
Alla	3	-	-	-	-	-	-	-
Curio	-	-	-	-	-	-	-	-
Masalle	-	-	-	-	-	-	-	-
Baroko	2	-	-	-	-	-	-	-
Jumlah/Total	79	8	15	16	4	10	7	8

Catatan/Note: ¹ 1. Sosial
 2. Profesional
² 3. Sosial
 4. Budaya
 5. Hobby
 6. Olah Raga
 7. Keagamaan


Sumber/Source: Badan Kesatuan Bangsa dan Politik/United Nations and Political Organizations

3. PENDUDUK DAN KETENAGA KERJAAN I POPULATION AND EMPLOYMENT



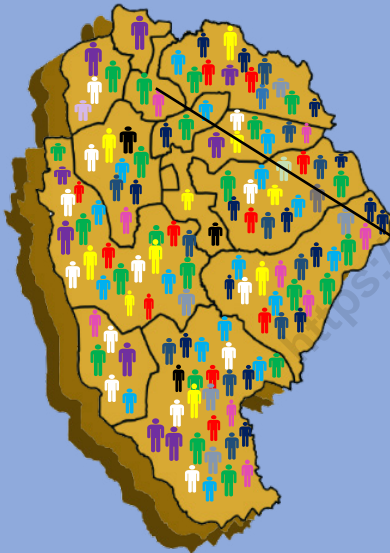
Dengan pertumbuhan penduduk ditahun 2020 mencapai **18,36%** jika di bandingkan dengan jumlah penduduk 2010 maka total penduduk Kabupaten Enrekang sebanyak 225.172 jiwa dengan Jumlah Penduduk Laki-laki lebih banyak di bandingkan Perempuan

PERSENTASE PENDUDUK KABUPATEN ENREKANG 2020



Dengan Jumlah Penduduk 37.080 jiwa Kecamatan Enrekang merupakan kecamatan dengan jumlah penduduk terbanyak

Sumber : Badan Pusat Statistik Kabupaten Enrekang



Setiap 1 km persegi wilayah Kabupaten Enrekang rata-rata terdapat **126 jiwa** (luas kabupaten enrekang 1786,01 kilometer persegi)

696 Jiwa/Km²

ALLA Dengan Jumlah Penduduk 24.116 jiwa Kecamatan Alla merupakan kecamatan dengan jumlah penduduk terpadat

Sumber : Badan Pusat Statistik Kabupaten Enrekang

USIA MUDA

Dominasi Penduduk Kabupaten Enrekang

GEN Z
(Lahir tahun 1997-2013)



GEN X
(Lahir tahun 1965-1980)



PRE BOOMER
(Lahir sebelum 1945)



POST – GEN Z
(Lahir Setelah 2013)

12,21

32,83

MILENIAL
(Lahir tahun 1981-1996)

23,83

18,06

BABY BOOMER
(Lahir tahun 1946-1964)

10,62

2,46%

Sumber : Badan Pusat Statistik Kabupaten Enrekang

PENJELASAN TEKNIS

1. Sumber utama data kependudukan adalah sensus penduduk yang dilaksanakan setiap sepuluh tahun sekali. Sensus penduduk telah dilaksanakan sebanyak enam kali sejak Indonesia merdeka, yaitu tahun 1961, 1971, 1980, 1990, 2000, 2010 dan 2020. Di dalam sensus penduduk, pencacahan dilakukan terhadap seluruh penduduk yang berdomisili di wilayah teritorial Indonesia termasuk warga negara asing kecuali anggota korps diplomatik negara sahabat beserta keluarganya. Metode pengumpulan data dalam sensus dilakukan dengan wawancara antara petugas sensus dengan responden dan juga melalui e-census. Pencatatan penduduk menggunakan konsep usual residence, yaitu konsep di mana penduduk biasa bertempat tinggal. Bagi penduduk yang bertempat tinggal tetap dicacah di mana mereka biasa tinggal, sedangkan untuk penduduk yang tidak bertempat tinggal tetap dicacah di tempat di mana mereka ditemukan petugas sensus pada malam 'Hari Sensus'. Termasuk penduduk yang tidak bertempat tinggal tetap adalah tuna wisma, awak kapal berbendera Indonesia, penghuni perahu/rumah apung, masyarakat terpencil/terasing,

TECHNICAL NOTES

1. *The main source of demographic data is population census, which is conducted every ten years. Population Census has been conducted six times since Indonesia's independence: 1961, 1971, 1980, 1990, 2000, 2010 and 2020. The population census enumerates all residents who domicile in the entire territory of Indonesia including foreign citizens except the diplomatic corps members and their families. The method of data collection in a population census involves interviewing respondents and conducting e-census. Enumeration of the population uses the concept of "usual residence", which is the concept of "places where people usually live". De jure was applied to the permanent residents, while de facto was applied to non-permanent residents. The permanent residents were enumerated in place where they normally live, the non-permanent residents were enumerated where they were found by the enumerators, on the night of 'Census Date'. The non permanent residents include homeless people, ship crew, boat people, remote area community, and internally displaced persons. Those who had permanent residence and had been travelling away from their home for six months or more were not*

dan pengungsi. Bagi mereka yang mempunyai tempat tinggal tetap dan sedang bepergian ke luar wilayah lebih dari enam bulan, tidak dicacah di tempat tinggalnya, tetapi dicacah di tempat tujuannya.

Untuk tahun yang tidak dilaksanakan sensus penduduk, data kependudukan diperoleh dari hasil proyeksi penduduk. Proyeksi penduduk merupakan suatu perhitungan ilmiah yang didasarkan pada asumsi dari komponen-komponen perubahan penduduk, yaitu kelahiran, kematian, dan migrasi. Proyeksi penduduk Indonesia 2010–2020 menggunakan data dasar penduduk hasil SP2010.

enumerated in their permanent place, but in the place where they were during the census.

For the periods where the population census is not conducted, population projection is done to estimate population during those years. The population projection is an estimate based on the demographic components, such as birth, death, and migration. Indonesia's 2010–2020 population projection used the 2010 Population Census as the base population.

2. **Penduduk Indonesia** adalah semua orang yang berdomisili di wilayah teritorial Indonesia selama 6 bulan atau lebih dan atau mereka yang berdomisili kurang dari 6 bulan tetapi bertujuan menetap.
3. **Laju pertumbuhan penduduk** adalah angka yang menunjukkan persentase penambahan penduduk dalam jangka waktu tertentu.
4. **Kepadatan penduduk** adalah rasio banyaknya penduduk per kilometer persegi.

2. **The population of Indonesia** are all residents of the entire territory of Indonesia who have stayed for six months or longer, and those who intended to stay more than six months even though their length of stay is less than six months.
3. **The growth rate of population** is the number that show percentage of population growth within a specified period.
4. **Population density** is ratio of population per square kilometer.

5. **Rasio jenis kelamin** adalah perbandingan antara penduduk laki-laki dan penduduk perempuan pada suatu wilayah dan waktu tertentu. Biasanya dinyatakan dengan banyaknya penduduk laki-laki untuk 100 penduduk perempuan.
6. **Distribusi penduduk** adalah pola persebaran penduduk di suatu wilayah, baik berdasarkan batas-batas geografis maupun berdasarkan batas-batas administrasi pemerintahan.
7. **Komposisi penduduk** adalah pola persebaran penduduk menurut karakteristiknya, contoh: penduduk menurut kelompok umur, penduduk menurut jenis kelamin
8. **Rumah tangga** adalah seseorang atau sekelompok orang yang mendiami sebagian atau seluruh bangunan fisik/sensus dan biasanya tinggal bersama serta pengelolaan makan dari satu dapur. Yang dimaksud makan dari satu dapur adalah jika pengurusan kebutuhan sehari-harinya dikelola bersama-sama menjadi satu.
9. **Anggota rumah tangga** adalah semua orang yang biasanya bertempat tinggal di suatu rumah tangga, baik yang berada di rumah pada waktu pencacahan maupun yang sementara tidak ada.
5. **Sex ratio is the ratio** of males population to females population in a given area and time, usually expressed as the number of males for every 100 females.
6. **Population distribution** is the pattern of population distribution in an area, either by geographic boundaries or by government administrative boundaries.
7. **Population composition** is the pattern of population distribution by its characteristics, example: population by age group, population by sex
8. **Household** is an individual or group of people living in a physical/census building unit or part of it and usually commit on a common provision for food and other essentials of living. Common provision for food means one organising daily needs for all of household members.
9. **Household member** are those who usually lives in a household regardless of their location at the time of enumeration.

- 10. Rata-rata anggota rumah tangga** adalah angka yang menunjukkan rata-rata jumlah anggota rumah tangga per rumah tangga.
- 10. Average household size** is the average number of household members per household.
- 11. Penduduk usia kerja** adalah penduduk yang berumur 15 tahun ke atas.
- 11. Working age population** is persons of 15 years and over.
- 12. Angkatan kerja** adalah penduduk usia kerja (15 tahun ke atas) yang bekerja, punya pekerjaan namun sementara tidak bekerja, dan pengangguran.
- 12. Labor force or economically active** are persons of 15 years and over, who in the previous week were working, temporarily absent from work but having jobs, and unemployment.
- 13. Bekerja** adalah kegiatan ekonomi yang dilakukan oleh seseorang dengan maksud memperoleh atau membantu memperoleh pendapatan atau keuntungan dan lamanya bekerja paling sedikit 1 jam secara terus menerus dalam seminggu yang lalu (termasuk pekerja keluarga tanpa upah yang membantu dalam suatu usaha/kegiatan ekonomi).
- 13. Working** is economic activity conducted by a person and intended to earn income by doing work or helping to do work at least one hour continuously during the reference week (including unpaid family worker/s for any economic activity).
- 14. Jumlah jam kerja seluruhnya** adalah jumlah jam kerja yang digunakan untuk bekerja (tidak termasuk jam kerja istirahat resmi dan jam kerja yang digunakan untuk hal-hal di luar pekerjaan).
- 14. Total working hours** is the total hours spent by an employee to perform all jobs (excluding the time used for other activities which are not classified as work).
- 15. Lapangan usaha** adalah bidang kegiatan dari pekerjaan/tempat bekerja di mana seseorang
- 15. Industry** is field of a person's activity or establishment. The classification of industries follows the Indonesia

bekerja. Klasifikasi lapangan usaha mengikuti Klasifikasi Baku Lapangan Usaha Indonesia (KBLI) dalam 1 digit.

Standard Industrial Classification (KBLI) in one digit.

- 16. Status pekerjaan** adalah kedudukan seseorang dalam unit usaha/kegiatan dalam melakukan pekerjaan.
- 16. *Employment status*** is the status of a person at his place of work or establishment where he was employed.
- 17. Berusaha sendiri tanpa dibantu orang lain** adalah bekerja atau berusaha dengan menanggung risiko secara ekonomis, yaitu dengan tidak kembalinya ongkos produksi yang telah dikeluarkan dalam rangka usahanya tersebut, serta tidak menggunakan pekerja dibayar maupun pekerja tak dibayar, termasuk yang sifat pekerjaannya memerlukan teknologi atau keahlian khusus.
- 17. *Own-account worker*** is a person who works at his own risk without assisted by paid per mount worker or unpaid worker include technical job or skill job.
- 18. Berusaha dibantu buruh tidak tetap/buruh tidak dibayar** adalah bekerja atau berusaha atas risiko sendiri, dan menggunakan buruh/pekerja tak dibayar dan atau buruh/pekerja tidak tetap.
- 18. *Employer assisted*** by temporary workers/unpaid worker is a person who works at his own risk and assisted by temporary worker/unpaid worker.
- 19. Berusaha dibantu buruh tetap/buruh dibayar** adalah berusaha atas risiko sendiri dan mempekerjakan paling sedikit satu orang buruh/pekerja tetap yang dibayar.
- 19. *Employer assisted*** by permanent workers/paid workers is a person who does his business at her/his own risk at least one assisted by paid permanent worker.

- 20. Buruh/karyawan/pegawai** adalah seseorang yang bekerja pada orang lain atau instansi/kantor/ perusahaan secara tetap dengan menerima upah/gaji baik berupa uang maupun barang. Buruh yang tidak mempunyai majikan tetap, tidak digolongkan sebagai buruh/karyawan, tetapi sebagai pekerja bebas. Seseorang dianggap memiliki majikan tetap jika memiliki 1 (satu) majikan (orang/rumah tangga) yang sama dalam sebulan terakhir, khusus pada sektor bangunan batasannya tiga bulan. Apabila majikannya instansi/lembaga, boleh lebih dari satu.
- 20. Employee** is a person who work permanently for other people or institution/office/ company and gains some money/cash or goods as wage/salary. Labor who have no permanent employer is not categorized as a laborer/ worker/ employee but casual worker. A laborers in general is considered to have a permanent employer if he has the same employer during the pastmonth,particularlyforbuilding construction sector is 3 months. If the employer is an institution, more than 1 (one) employer is allowed.
- 21. Pekerja bebas** adalah seseorang yang bekerja pada orang lain/ majikan/institusi yang tidak tetap (lebih dari 1 majikan dalam sebulan terakhir) di usaha pertanian baik berupa usaha rumah tangga maupun bukan usaha rumah tangga, ataupun di nonpertanian atas dasar balas jasa dengan menerima upah atau imbalan baik berupa uang maupun barang, dan baik dengan sistem pembayaran harian maupun borongan.
- 21. Casual employee** is a person who does not work permanently for other people/employer/ institution (more than 1 employer during the last 1 month) in agricultural sector, either home industry or not home industry, or in non-agricultural sector based on remuneration paid with money or goods, and based on daily or contact payment system.
- 22. Pekerja tak dibayar** adalah seseorang yang bekerja membantu usaha untuk memperoleh penghasilan/keuntungan yang dilakukan oleh salah seorang anggota rumah
- 22. An unpaid worker** is someone who works to help businesses to earn income / profits made by a household member or non-household member without getting a salary / salary in the form

tangga atau bukan anggota rumah tangga tanpa mendapat upah/gaji baik berupa uang maupun barang.

of money or goods.

<https://enrekangkab.bps.go.id>

ULASAN**Kependudukan**

Penduduk Kabupaten Enrekang berdasarkan hasil Sensus Penduduk tahun 2020 sebanyak 225.172 jiwa yang terdiri atas 114.627 jiwa penduduk laki-laki dan 110.545 jiwa penduduk perempuan. Dibandingkan dengan Sensus Penduduk 2010 jumlah penduduk tahun 2020, penduduk kabupaten Enrekang mengalami pertumbuhan selama sepuluh tahun sebesar 18,36 persen. Sementara itu besarnya angka rasio jenis kelamin tahun 2020 penduduk laki-laki terhadap penduduk perempuan sebesar 104,09

Kepadatan penduduk di Kabupaten Enrekang tahun 2020 mencapai 126,08 jiwa/km². Kepadatan Penduduk di 12 kecamatan cukup beragam dengan kepadatan penduduk tertinggi terletak di kecamatan Alla dengan kepadatan sebesar 695,79 jiwa/km² dan terendah di Kecamatan Bungin sebesar 23,26 jiwa/Km².

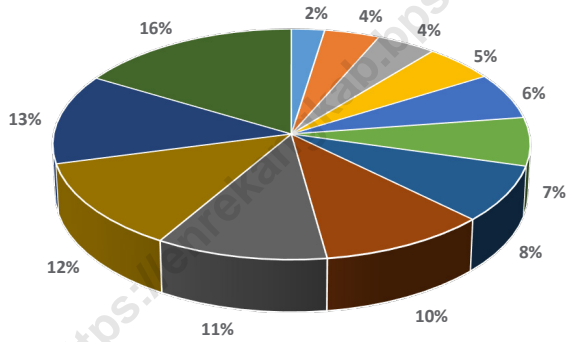
DESCRIPTION**Population**

The population of Enrekang Regency based on the results of the 2020 Population Census is 225,172, consisting of 114,627 male residents and 110,545 female residents. Compared to the 2010 Population Census, the population in 2020, the population of Enrekang Regency has experienced a ten-year growth of 18.36 percent. Meanwhile, the figure for the ratio of sexes in 2020 for the male population to the female population is 104.09

The population density in Enrekang Regency in 2020 reaches 126.08 people / km². Population density in 12 sub-districts is quite diverse with the highest population density located in Alla Subdistrict with a density of 695.79 people / km² and the lowest in Bungin District at 23.26 people / km².

Gambar 3.1
Figures

Persentase Penduduk per Kecamatan di Kabupaten Enrekang, 2020
Percentage of Population per District in Enrekang Regency, 2020

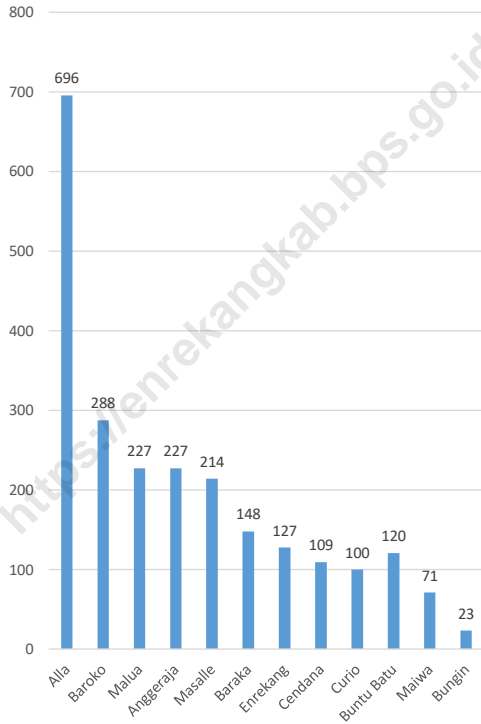


- Bungin ■ Malua ■ Cendana ■ Baroko
- Masalle ■ Buntu Batu ■ Curio ■ Baraka
- Alla ■ Maiwa ■ Anggeraja ■ Enrekang

Sumber/Source : Hasil SP2020 (September)/The result of the 2020 Population Census (September)

Gambar 3.2
Figures

Kepadatan Penduduk per km² di Kabupaten Enrekang, 2020
Population Density per km² in Enrekang Regency, 2020



Sumber/Source : Badan Pusat Statistik Kabupaten Enrekang/Statistic-Of Enrekang Regency

**3.1 PENDUDUK
POPULATION**

Tabel 3.1.1 Penduduk, Laju Pertumbuhan Penduduk per Tahun, Distribusi Persentase Penduduk, Kepadatan Penduduk, Rasio Jenis Kelamin Penduduk Menurut Kecamatan di Kabupaten Enrekang, 2020
Population, Annual Population Growth Rate, Percentage Distribution of Population, Population Density, and Population Sex Ratio by Subdistrict in Enrekang Regency, 2020

Kecamatan Subdistrict	Penduduk (ribu) Population (thousand)	Laju Pertumbuhan Penduduk per Tahun 2010–2020 Annual Population Growth Rate (%) 2010–2020
(1)	(2)	(3)
Maiwa	27 880	20,59%
Bungin	5 508	26,77%
Enrekang	37 080	21,30%
Cendana	9 935	14,26%
Buntu Batu	23 539	11,03%
Baraka	15 248	19,32%
Anggeraja	28 468	19,49%
Malua	9 154	19,80%
Alla	24 116	16,74%
Curio	17 816	20,05%
Masalle	14 612	18,82%
Baroko	11 816	14,95%
Kabupaten Enrekang	225 172	18,36%

Lanjutan Tabel/*Continued Table 3.1.1*

Kecamatan Subdistrict	Persentase Penduduk Percentage of Total Population	Kepadatan Penduduk per km² Population Density per sq.km
(1)	(7)	(8)
Maiwa	12,38%	70,96
Bungin	2,45%	23,26
Enrekang	16,47%	127,34
Cendana	4,41%	109,16
Buntu Batu	10,45%	147,90
Baraka	6,77%	120,39
Anggeraja	12,64%	227,13
Malua	4,07%	226,81
Alla	10,71%	695,79
Curio	7,91%	99,80
Masalle	6,49%	213,78
Baroko	5,25%	287,63
Kabupaten Enrekang	100,00%	126,08

Lanjutan Tabel/*Continued Table* 3.1.1

Kecamatan <i>Subdistrict</i>	Rasio Jenis Kelamin <i>Population Sex Ratio</i>
(1)	(11)
Maiwa	101,70
Bungin	108,50
Enrekang	101,80
Cendana	99,30
Buntu Batu	104,40
Baraka	106,10
Anggeraja	101,90
Malua	100,30
Alla	106,70
Curio	106,60
Masalle	104,70
Baroko	107,30
Kabupaten Enrekang	104,09

Catatan/*Note*:

Sumber/*Source*: Hasil SP2020 (September)/*The result of the 2020 Population Census (September)*

Tabel 3.1.2 Jumlah Penduduk dan Jenis Kelamin per Kecamatan di Kabupaten Enrekang, 2020
Table Population and Sex by Subdistrict in Enrekang Regency, 2020

Kecamatan Subdistrict	Jenis Kelamin		Jumlah Total
	Laki-laki Male	Perempuan Female	
(1)	(2)	(3)	(4)
Maiwa	14 056	13 824	27 880
Bungin	2 866	2 642	5 508
Enrekang	18 702	18 378	37 080
Cendana	4 950	4 985	9 935
Buntu Batu	12 021	11 518	23 539
Baraka	7 849	7 399	15 248
Anggeraja	14 371	14 097	28 468
Malua	4 583	4 571	9 154
Alla	12 447	11 669	24 116
Curio	9 193	8 623	17 816
Masalle	7 473	7 139	14 612
Baroko	6 116	5 700	11 816
Kabupaten Enrekang	114 627	110 545	225 172

Catatan/Note:

Sumber/Source: Hasil SP2020 (September)/The result of the 2020 Population Census (September)

Tabel 3.1.3
Table

Jumlah Penduduk dan Jenis Kelamin per Kecamatan di Kabupaten Enrekang, 2020
Population and Sex by Subdistrict in Enrekang Regency, 2020

Kecamatan Subdistrict	Jenis Kelamin		Jumlah Total	Jumlah KK Total
	Laki-laki Male	Perempuan Female		
(1)	(2)	(3)	(4)	(4)
Maiwa	14 197	13 952	28 149	8 779
Bungin	2 902	2 673	5 575	1 552
Enrekang	18 910	18 525	37 435	11 419
Cendana	5 068	5 108	10 176	3 249
Buntu Batu	8 018	7 543	15 561	4 434
Baraka	12 126	11 694	23 820	6 962
Anggeraja	14 450	14 181	28 631	8 400
Malua	4 603	4 591	9 194	2 687
Alla	12 663	11 904	24 567	7 156
Curio	9 242	8 673	17 915	4 785
Masalle	7 623	7 232	14 855	4 242
Baroko	6 198	5 749	11 947	3 510
Kabupaten Enrekang	116 000	111 825	227 825	67 175

Catatan/Note: Data Semester 2 tahun 2020/ Data for Semester 2 2020

Sumber/Source: Dinas Kependudukan dan Pencatatan Sipil Kabupaten Enrekang/Population and Civil Registration Agency Enrekang Regency

Tabel 3.1.3 Penduduk menurut Kelompok Usia dan Jenis Kelamin per Kecamatan di Kabupaten Enrekang, 2020
Table 3.1.3 Population by Age Group and Sex by Subdistrict in Enrekang Regency, 2020

Kecamatan Subdistrict	Anak-Anak/Child 0-14 Tahun		Jumlah Total
	Laki-laki Male	Perempuan Female	
(1)	(2)	(3)	(4)
Maiwa	3 536	3 330	6 866
Bungin	757	716	1 473
Enrekang	4 924	4 562	9 486
Cendana	1 251	1 215	2 466
Buntu Batu	2 205	2 142	4 347
Baraka	3 076	2 918	5 994
Anggeraja	3 581	3 543	7 124
Malua	1 207	1 212	2 419
Alla	3 213	3 022	6 235
Curio	2 603	2 437	5 040
Masalle	1 895	1 955	3 850
Baroko	1 558	1 386	2 944
Kabupaten Enrekang	29 806	28 438	58 244

Lanjutan Tabel/*Continued Table* 3.1.4

Kecamatan <i>Subdistrict</i>	Dewasa/ <i>Adult</i> 15-64 Tahun		Jumlah <i>Total</i>
	Laki-laki <i>Male</i>	Perempuan <i>Female</i>	
(1)	(5)	(6)	(7)
Maiwa	9 506	9 151	18 657
Bungin	1 971	1 766	3 737
Enrekang	12 698	12 453	25 151
Cendana	3 340	3 319	6 659
Buntu Batu	5 240	4 820	10 060
Baraka	8 241	7 686	15 927
Anggeraja	9 862	9 380	19 242
Malua	3 049	2 965	6 014
Alla	8 545	7 860	16 405
Curio	6 061	5 576	11 637
Masalle	5 139	4 718	9 857
Baroko	4 171	3 871	8 042
Kabupaten Enrekang	77 823	73 565	151 388

Lanjutan Tabel/Continued Table 3.1.4

Kecamatan Subdistrict	Lansia/ Oldery 65 Tahun Keatas		Jumlah Total
	Laki-laki Male	Perempuan Female	
(1)	(5)	(6)	(7)
Maiwa	1 014	1 343	2 357
Bungin	138	160	298
Enrekang	1 080	1 363	2 443
Cendana	359	451	810
Buntu Batu	404	437	841
Baraka	704	914	1 618
Anggeraja	928	1 174	2 102
Malua	327	394	721
Alla	689	787	1 476
Curio	529	610	1 139
Masalle	439	466	905
Baroko	387	443	830
Kabupaten Enrekang	6 998	8 542	15 540

Catatan/Note: ...

Sumber/Source: Hasil Perapihan Umur dari Data Administratif dan SP2020 (September)/The Result of Smoothing Single Year of Age from Administrative Data and the 2020 Population Census (September)

Tabel 3.1.5
Table

Jumlah Penduduk, Jumlah Keluarga, Rata-Rata Penduduk per Desa/Kelurahan dan Rata-Rata Anggota Rumahtangga per Kecamatan di Kabupaten Enrekang, 2020

Number of Population, Household, Average Population in each Village/Wards and Average of Household Size by District in Enrekang Regency, 2020 Regency,2020

Kecamatan Subdistrict	Penduduk Population	Rumah Tangga Household	Rata-Rata Anggota Rumahtangga Average Householder	Rata-Rata Penduduk Perdesa Average Population Each Village/Wards
(1)	(2)	(3)	(4)	(5)
Maiwa	27 880
Bungin	5 508
Enrekang	37 080
Cendana	9 935
Baraka	23 539
Buntu Batu	15 248
Anggeraja	28 468
Malua	9 154
Alla	24 116
Curio	17 816
Masalle	14 612
Baroko	11 816
Kabupaten Enrekang	225 172

Catatan/Note:

Sumber/Source: Hasil SP2020 (September)/The result of the 2020 Population Census (September)

Tabel 3.1.6 Jumlah Penduduk Menurut Kelompok Umur dan Jenis Kelamin di Kabupaten Enrekang, 2020
Table 3.1.6 Population by Age Group and Sex in Enrekang Regency, 2020

Kelompok Umur Age Group	Jenis Kelamin Sex		Jumlah Total
	Laki-laki Male	Perempuan Female	
(1)	(2)	(3)	(4)
0-4	8 683	8 338	17 021
5-9	9 276	8 884	18 160
10-14	11 847	11 216	23 063
15-19	13 063	12 011	25 074
20-24	11 476	10 740	22 216
25-29	9 674	8 999	18 673
30-34	8 120	7 720	15 840
35-39	7 766	7 241	15 007
40-44	7 516	7 061	14 577
45-49	6 834	6 337	13 171
50-54	5 474	5 418	10 892
55-59	4 507	4 374	8 881
60-64	3 393	3 664	7 057
65-69	2 642	2 992	5 634
70-74	1 938	2 436	4 374
75+	2 418	3 114	5 532
Kabupaten Enrekang	114 627	110 545	225 172

Catatan/Note:

Sumber/Source: Hasil Perapihan Umur dari Data Administratif dan SP2020 (September)/The Result of Smoothing Single Year of Age from Administrative Data and the 2020 Population Census (September)

Tabel
Table 3.1.7
Jumlah Penduduk menurut Kelompok Umur dan Jenis Kelamin di Kecamatan Maiwa Kabupaten Enrekang, 2020
Estimation Population by Age Group and Sex in Maiwa District. Enrekang Regency, 2020

Kelompok Umur Age Group	Jenis Kelamin Sex		Jumlah Total
	Laki-laki Male	Perempuan Female	
(1)	(2)	(3)	(4)
0-4	968	978	1 946
5-9	1 129	1 020	2 149
10-14	1 439	1 332	2 771
15-19	1 566	1 482	3 048
20-24	1 305	1 202	2 507
25-29	1 023	1 002	2 025
30-34	884	869	1 753
35-39	1 001	994	1 995
40-44	1 040	919	1 959
45-49	947	874	1 821
50-54	725	702	1 427
55-59	587	554	1 141
60-64	428	553	981
65-69	380	441	821
70-74	286	417	703
75+	348	485	833
Kecamatan Maiwa	14 056	13 824	27 880

Catatan/Note:

Sumber/Source: Hasil Perapihan Umur dari Data Administratif dan SP2020 (September)/The Result of Smoothing Single Year of Age from Administrative Data and the 2020 Population Census (September)

Tabel 3.1.8 Jumlah Penduduk menurut Kelompok Umur dan Jenis Kelamin di Kecamatan Bungin Kabupaten Enrekang, 2020
Estimation Population by Age Group and Sex in Bungin District Enrekang Regency, 2020

Kelompok Umur <i>Age Group</i>	Jenis Kelamin <i>Sex</i>		Jumlah <i>Total</i>
	Laki-laki <i>Male</i>	Perempuan <i>Female</i>	
(1)	(2)	(3)	(4)
0-4	223	219	442
5-9	242	236	478
10-14	292	261	553
15-19	316	270	586
20-24	287	258	545
25-29	259	214	473
30-34	225	211	436
35-39	226	164	390
40-44	182	162	344
45-49	169	150	319
50-54	121	132	253
55-59	110	111	221
60-64	76	94	170
65-69	48	63	111
70-74	47	45	92
75+	43	52	95
Kecamatan Bungin	2 866	2 642	5 508

Catatan/Note:

Sumber/Source: Hasil Perapihan Umur dari Data Administratif dan SP2020 (September)/The Result of Smoothing Single Year of Age from Administrative Data and the 2020 Population Census (September)

Tabel 3.1.9
Table

Jumlah Penduduk menurut Kelompok Umur dan Jenis Kelamin di Kecamatan Cendana Kabupaten Enrekang, 2020
Estimation Population by Age Group and Sex in Cendana District Enrekang Regency, 2020

Kelompok Umur <i>Age Group</i>	Jenis Kelamin <i>Sex</i>		Jumlah <i>Total</i>
	Laki-laki <i>Male</i>	Perempuan <i>Female</i>	
(1)	(2)	(3)	(4)
0-4	324	343	667
5-9	374	362	736
10-14	553	510	1 063
15-19	586	545	1 131
20-24	529	465	994
25-29	381	375	756
30-34	293	327	620
35-39	296	304	600
40-44	281	326	607
45-49	301	285	586
50-54	257	289	546
55-59	230	239	469
60-64	186	164	350
65-69	127	152	279
70-74	99	104	203
75+	133	195	328
Kecamatan Cendana	4 950	4 985	9 935

Catatan/Note:

Sumber/Source: Hasil Perapihan Umur dari Data Administratif dan SP2020 (September)/*The Result of Smoothing Single Year of Age from Administrative Data and the 2020 Population Census (September)*

Tabel 3.1.10 Jumlah Penduduk menurut Kelompok Umur dan Jenis Kelamin di Kecamatan Enrekang Kabupaten Enrekang, 2020
Estimation Population by Age Group and Sex in Enrekang District Enrekang Regency, 2020

Kelompok Umur Age Group	Jenis Kelamin Sex		Jumlah Total
	Laki-laki Male	Perempuan Female	
(1)	(2)	(3)	(4)
0-4	1 500	1 372	2 872
5-9	1 529	1 370	2 899
10-14	1 895	1 820	3 715
15-19	2 177	1 942	4 119
20-24	1 922	1 886	3 808
25-29	1 535	1 556	3 091
30-34	1 289	1 295	2 584
35-39	1 242	1 245	2 487
40-44	1 214	1 199	2 413
45-49	1 082	1 038	2 120
50-54	924	926	1 850
55-59	751	751	1 502
60-64	562	615	1 177
65-69	407	465	872
70-74	292	404	696
75+	381	494	875
Kecamatan Enrekang	18 702	18 378	37 080

Catatan/Note:

Sumber/Source: Hasil Perapihan Umur dari Data Administratif dan SP2020 (September)/The Result of Smoothing Single Year of Age from Administrative Data and the 2020 Population Census (September)

**Tabel
Table 3.1.11**
Jumlah Penduduk menurut Kelompok Umur dan Jenis Kelamin di Kecamatan Baraka Kabupaten Enrekang, 2020
Estimation Population by Age Group and Sex in Baraka District Enrekang Regency, 2020

Kelompok Umur <i>Age Group</i>	Jenis Kelamin <i>Sex</i>		Jumlah <i>Total</i>
	Laki-laki <i>Male</i>	Perempuan <i>Female</i>	
(1)	(2)	(3)	(4)
0-4	882	826	1 708
5-9	933	889	1 822
10-14	1 261	1 203	2 464
15-19	1 423	1 278	2 701
20-24	1 197	1 167	2 364
25-29	1 144	962	2 106
30-34	825	796	1 621
35-39	740	716	1 456
40-44	749	712	1 461
45-49	683	636	1 319
50-54	588	587	1 175
55-59	521	462	983
60-64	371	370	741
65-69	245	311	556
70-74	217	246	463
75+	242	357	599
Kecamatan Baraka	12 021	11 518	23 539

Catatan/Note:

 Sumber/Source: Hasil Perapihan Umur dari Data Administratif dan SP2020 (September)/*The Result of Smoothing Single Year of Age from Administrative Data and the 2020 Population Census (September)*

Tabel
Table 3.1.12

Jumlah Penduduk menurut Kelompok Umur dan Jenis Kelamin di Kecamatan Buntu Batu Kabupaten Enrekang, 2020
Estimation Population by Age Group and Sex in Buntu Batu District Enrekang Regency, 2020

Kelompok Umur <i>Age Group</i>	Jenis Kelamin <i>Sex</i>		Jumlah <i>Total</i>
	Laki-laki <i>Male</i>	Perempuan <i>Female</i>	
(1)	(2)	(3)	(4)
0-4	645	599	1 244
5-9	689	648	1 337
10-14	871	895	1 766
15-19	899	834	1 733
20-24	767	691	1 458
25-29	663	628	1 291
30-34	580	538	1 118
35-39	534	436	970
40-44	488	446	934
45-49	420	388	808
50-54	344	339	683
55-59	303	284	587
60-64	242	236	478
65-69	168	154	322
70-74	103	130	233
65+	133	153	286
Kecamatan Buntu Batu	7 849	7 399	15 248

Catatan/Note:

Sumber/Source: Hasil Perapihan Umur dari Data Administratif dan SP2020 (September)/*The Result of Smoothing Single Year of Age from Administrative Data and the 2020 Population Census (September)*

Tabel 3.1.13
Table

Jumlah Penduduk menurut Kelompok Umur dan Jenis Kelamin di Kecamatan Anggeraja Kabupaten Enrekang, 2020
Estimation Population by Age Group and Sex in Anggeraja District Enrekang Regency, 2020

Kelompok Umur <i>Age Group</i>	Jenis Kelamin <i>Sex</i>		Jumlah <i>Total</i>
	Laki-laki <i>Male</i>	Perempuan <i>Female</i>	
(1)	(2)	(3)	(4)
0-4	1 055	1 075	2 130
5-9	1 145	1 147	2 292
10-14	1 381	1 321	2 702
15-19	1 563	1 464	3 027
20-24	1 425	1 324	2 749
25-29	1 252	1 230	2 482
30-34	1 086	1 028	2 114
35-39	964	921	1 885
40-44	976	869	1 845
45-49	828	800	1 628
50-54	746	697	1 443
55-59	595	572	1 167
60-64	427	475	902
65-69	348	406	754
70-74	247	318	565
75+	333	450	783
Kecamatan Anggeraja	14 371	14 097	28 468

Catatan/Note:

Sumber/Source: Hasil Perapihan Umur dari Data Administratif dan SP2020 (September)/The Result of Smoothing Single Year of Age from Administrative Data and the 2020 Population Census (September)

Tabel 3.1.14 Jumlah Penduduk menurut Kelompok Umur dan Jenis Kelamin di Kecamatan Malua Kabupaten Enrekang, 2020
Table 3.1.14 *Estimation Population by Age Group and Sex in Malua District Enrekang Regency, 2020*

Kelompok Umur <i>Age Group</i>	Jenis Kelamin <i>Sex</i>		Jumlah <i>Total</i>
	Laki-laki <i>Male</i>	Perempuan <i>Female</i>	
(1)	(2)	(3)	(4)
0-4	369	388	757
5-9	378	366	744
10-14	460	458	918
15-19	525	445	970
20-24	428	430	858
25-29	369	354	723
30-34	345	342	687
35-39	301	267	568
40-44	290	288	578
45-49	280	229	509
50-54	178	209	387
55-59	173	214	387
60-64	160	187	347
65-69	124	132	256
70-74	80	121	201
75+	123	141	264
Kecamatan Malua	4 583	4 571	9 154

Catatan/Note:

Sumber/Source: Hasil Perapihan Umur dari Data Administratif dan SP2020 (September)/The Result of Smoothing Single Year of Age from Administrative Data and the 2020 Population Census (September)

Tabel 3.1.15 Jumlah Penduduk menurut Kelompok Umur dan Jenis Kelamin di Kecamatan Alla Kabupaten Enrekang, 2020
Estimation Population by Age Group and Sex in Alla District Enrekang Regency, 2020

Kelompok Umur <i>Age Group</i>	Jenis Kelamin <i>Sex</i>		Jumlah <i>Total</i>
	Laki-laki <i>Male</i>	Perempuan <i>Female</i>	
(1)	(2)	(3)	(4)
0-4	1 000	904	1 904
5-9	964	984	1 948
10-14	1 249	1 134	2 383
15-19	1 378	1 252	2 630
20-24	1 251	1 145	2 396
25-29	1 139	1 044	2 183
30-34	964	852	1 816
35-39	878	779	1 657
40-44	822	698	1 520
45-49	696	685	1 381
50-54	596	600	1 196
55-59	479	488	967
60-64	342	317	659
65-69	305	303	608
70-74	185	193	378
75+	199	291	490
Kecamatan Alla	12 447	11 669	24 116

Catatan/Note:

Sumber/Source: Hasil Perapihan Umur dari Data Administratif dan SP2020 (September)/*The Result of Smoothing Single Year of Age from Administrative Data and the 2020 Population Census (September)*

Tabel 3.1.16 Jumlah Penduduk menurut Kelompok Umur dan Jenis Kelamin di Kecamatan Curio Kabupaten Enrekang, 2020
Table 3.1.16 *Estimation Population by Age Group and Sex in Curio District Enrekang Regency, 2020*

Kelompok Umur <i>Age Group</i>	Jenis Kelamin <i>Sex</i>		Jumlah <i>Total</i>
	Laki-laki <i>Male</i>	Perempuan <i>Female</i>	
(1)	(2)	(3)	(4)
0-4	791	724	1 515
5-9	821	816	1 637
10-14	991	897	1 888
15-19	1 095	1 000	2 095
20-24	907	877	1 784
25-29	771	654	1 425
30-34	608	589	1 197
35-39	603	567	1 170
40-44	597	566	1 163
45-49	574	473	1 047
50-54	384	350	734
55-59	294	262	556
60-64	228	238	466
65-69	185	219	404
70-74	152	187	339
75+	192	204	396
Kecamatan Curio	9 193	8 623	17 816

Catatan/Note:

Sumber/Source: Hasil Perapihan Umur dari Data Administratif dan SP2020 (September)/*The Result of Smoothing Single Year of Age from Administrative Data and the 2020 Population Census (September)*

**Tabel
Table 3.1.17**

Jumlah Penduduk menurut Kelompok Umur dan Jenis Kelamin di Kecamatan Masalle Kabupaten Enrekang, 2020
Estimation Population by Age Group and Sex in Masalle District Enrekang Regency, 2020

Kelompok Umur <i>Age Group</i>	Jenis Kelamin <i>Sex</i>		Jumlah <i>Total</i>
	Laki-laki <i>Male</i>	Perempuan <i>Female</i>	
(1)	(2)	(3)	(4)
0-4	492	533	1 025
5-9	599	590	1 189
10-14	804	832	1 636
15-19	864	846	1 710
20-24	803	713	1 516
25-29	608	530	1 138
30-34	586	498	1 084
35-39	572	488	1 060
40-44	503	472	975
45-49	437	409	846
50-54	301	279	580
55-59	259	252	511
60-64	206	231	437
65-69	161	169	330
70-74	120	151	271
75+	158	146	304
Kecamatan Masalle	7 473	7 139	14 612

Catatan/Note:

Sumber/Source: Hasil Perapihan Umur dari Data Administratif dan SP2020 (September)/*The Result of Smoothing Single Year of Age from Administrative Data and the 2020 Population Census (September)*

Tabel 3.1.18 Jumlah Penduduk menurut Kelompok Umur dan Jenis Kelamin di Kecamatan Baroko Kabupaten Enrekang, 2020
Estimation Population by Age Group and Sex in Baroko District Enrekang Regency, 2020

Kelompok Umur <i>Age Group</i>	Jenis Kelamin <i>Sex</i>		Jumlah <i>Total</i>
	Laki-laki <i>Male</i>	Perempuan <i>Female</i>	
(1)	(2)	(3)	(4)
0-4	434	377	811
5-9	473	456	929
10-14	651	553	1 204
15-19	671	653	1 324
20-24	655	582	1 237
25-29	530	450	980
30-34	435	375	810
35-39	409	360	769
40-44	374	404	778
45-49	417	370	787
50-54	310	308	618
55-59	205	185	390
60-64	165	184	349
65-69	144	177	321
70-74	110	120	230
75+	133	146	279
Kecamatan Baroko	6 116	5 700	11 816

Catatan/Note:

Sumber/Source: Hasil Perapihan Umur dari Data Administratif dan SP2020 (September)/*The Result of Smoothing Single Year of Age from Administrative Data and the 2020 Population Census (September)*

Tabel 3.1.19 Jumlah Penduduk Menurut Kecamatan, Kelompok Umur Generasi dan Jenis Kelamin di Kabupaten Enrekang, 2020
Total Population According to Subdistrict, Age Group, Generation and Gender Enrekang Regency, 2020

Kecamatan Subdistrict	Laki-laki + Perempuan Male + Female	
	Post Generasi Z (Lahir setelah 2013)	Generasi Z (Lahir tahun 1997-2012)
(1)	(2)	(3)
Maiwa	3 187	8 755
Bungin	712	1 814
Enrekang	4 528	12 179
Cendana	1 101	3 291
Baraka	2 748	7 903
Buntu Batu	2 020	5 278
Anggeraja	3 452	8 906
Malua	1 174	2 876
Alla	3 053	7 766
Curio	2 434	6 159
Masalle	1 726	5 086
Baroko	1 350	3 904
Kabupaten Enrekang	27485	73 917

Lanjutan Tabel/Continued Table 3.1.19

Kecamatan Subdistrict	Laki-laki + Perempuan Male + Female	
	Milenial (Lahir tahun 1981-1996)	Generasi X (Lahir tahun 1965-1980)
(1)	(4)	(5)
Maiwa	6 252	5 473
Bungin	1 377	970
Enrekang	8 868	6 744
Cendana	2 175	1 855
Baraka	5 591	4 168
Buntu Batu	3 619	2 556
Anggeraja	7 023	5 173
Malua	2 175	1 544
Alla	6 098	4 327
Curio	4 118	3 064
Masalle	3 546	2 512
Baroko	2 810	2 276
Kabupaten Enrekang	53 652	40 662

Lanjutan Tabel/*Continued Table* 3.1.19

Kecamatan <i>Subdistrict</i>	Laki-laki + Perempuan <i>Male + Female</i>		Total
	Boomer (Lahir tahun 1946-1980)	Pre Boomer (Lahir setelah tahun 1945)	
(1)	(6)	(7)	(8)
Maiwa	3 380	833	27 880
Bungin	540	95	5 508
Enrekang	3 886	875	37 080
Cendana	1 185	328	9 935
Baraka	2 530	599	23 539
Buntu Batu	1 489	286	15 248
Anggeraja	3 131	783	28 468
Malua	1 121	264	9 154
Alla	2 382	490	24 116
Curio	1 645	396	17 816
Masalle	1 438	304	14 612
Baroko	1 197	279	11 816
Kabupaten Enrekang	23 924	5 532	225 172

Tabel 3.1.20 Jumlah Penduduk Usia Sekolah menurut Kelompok Umur dan Jenis Kelamin di Kabupaten Enrekang, 2020
Estimation Population of Age Schooling by Age Group and Sex in Enrekang Regency, 20120

Kelompok Umur <i>Age Group</i>	Jenis Kelamin <i>Sex</i>		Jumlah <i>Total</i>
	Laki-laki <i>Male</i>	Perempuan <i>Female</i>	
(1)	(2)	(3)	(4)
07 - 12
13 -15
16 - 18
19 - 24
Kabupaten Enrekang

Catatan/Note:

Sumber/Source: BPS Proyeksi Penduduk Indonesia 2010–2020/Indonesia Population Projection 2010–2020

**3.2 KETENAGAKERJAAN
EMPLOYMENT**

Tabel 3.2.1 Jumlah Penduduk Berumur 15 Tahun Keatas Menurut Jenis Kegiatan Selama Seminggu yang Lalu dan Jenis Kelamin di Kabupaten Enrekang, 2020
Population Aged 15 Years and Over by Type of Activity During The Previous Week and Sex in Enrekang Regency, 2020

Kegiatan Utama <i>Main Activity</i>	Jenis Kelamin/Sex		
	Laki-Laki <i>Male</i>	Perempuan <i>Female</i>	Jumlah <i>Total</i>
(1)	(2)	(3)	(4)
I. Angkatan Kerja/<i>Economically Active</i>	63 848	42 141	105 989
1. Bekerja/ <i>Working</i>	61 930	41 474	103 404
2. Pengangguran Terbuka/ <i>Unemployment</i>	1 918	667	2 585
II. Bukan Angkatan Kerja/<i>Economically Inactive</i>	11 000	32 718	43 718
1. Sekolah/ <i>Attending School</i>	4 729	5 818	10 547
2. Mengurus Rumah Tangga/ <i>Housekeeping</i>	1 146	24 137	25 283
3. Lainnya/ <i>Others</i>	5 125	2 763	7 888
Jumlah/<i>Total</i>	74 848	74 859	149 707

Catatan/Note:

Sumber/Source: BPS, Survei Angkatan Kerja Nasional (Sakernas) Agustus/BPS-Statistics Indonesia, August National Labor Force Survey

Tabel
Table 3.2.2

Penduduk Berumur 15 Tahun ke Atas Menurut Pendidikan Tertinggi yang Ditamatkan dan Jenis Kegiatan Selama Seminggu yang Lalu di Kabupaten Enrekang, 2020
Population 15 Years of Age and Over by Educational Attainment and Type of Activity During the Previous Week in Enrekang Regency, 2020

Pendidikan Tertinggi yang Ditamatkan ¹ <i>Educational Attainment¹</i>	Angkatan Kerja/Economically Active			Persentase Bekerja terhadap Angkatan Kerja <i>Percentage of Working to Economically Active</i>
	Bekerja <i>Working</i>	Pengangguran ² <i>Unemployment²</i>	Jumlah Angkatan Kerja <i>Total of Economically Active</i>	
(1)	(2)	(3)	(4)	(5)
0	54 407	896	55 303	98,38%
1	27 747	981	28 728	96,59%
2	21 250	708	21 958	96,78%
3	103 404	2585	105 989	97,56%
Jumlah/Total	206 808	5 170	211 978	97,56%

Lanjutan Tabel/*Continued Table 3.2.2*

Pendidikan Tertinggi yang Ditamatkan ¹ <i>Educational Attainment¹</i>	Bukan Angkatan Kerja <i>Not Economically Active</i>	Jumlah Total	Persentase Angkatan Kerja terhadap Penduduk Usia Kerja <i>Percentage of Economically Active to Working Age Population</i>
(1)	(6)	(7)	(8)
0	30 664	85 967	
1	10 226	38 954	
2	2 828	24 786	
3	43 718	149 707	
Jumlah/Total	87 436	299 414	

- Catatan/Note:
- ¹
 0. ≤ Sekolah Dasar (SD)/≤ *Primary School*
 1. Sekolah Menengah Pertama/*Junior High School*
 2. Sekolah Menengah Atas/*Senior High School*
 3. Perguruan Tinggi/*Collage*
 - ²
 1. Mencari pekerjaan/*Looking for work*
 2. Mempersiapkan usaha/*Establishing a new business/firm*
 3. Merasa tidak mungkin mendapat pekerjaan/*Hopeless of job*
 4. Sudah punya pekerjaan tetapi belum mulai bekerja/*Have a job in future start*

Sumber/Source: BPS, Survei Angkatan Kerja Nasional (Sakernas) Agustus/BPS-Statistics Indonesia, August National Labor Force Survey

Tabel
Table 3.2.3**Penduduk Berumur 15 Tahun Ke Atas yang Bekerja Selama Seminggu yang Lalu Menurut Status Pekerjaan Utama dan Jenis Kelamin di Kabupaten Enrekang, 2020**
Population 15 Years of Age and Over who Worked During The Previous Week by Main Employment Status and Sex in Enrekang Regency, 2020

Status Pekerjaan Utama Main Employment Status	Laki-Laki Male	Perempuan Female	Jumlah Total
(1)	(2)	(3)	(4)
Berusaha sendiri <i>Own account worker</i>	14 018	7 213	21 231
Berusaha dibantu buruh tidak tetap/buruh tidak dibayar <i>Employer assisted by temporary worker/unpaid worker</i>	24 437	6 469	30 906
Berusaha dibantu buruh tetap/buruh dibayar <i>Employer assisted by permanent worker/paid worker</i>	2 013	716	2 729
Buruh/Karyawan/Pegawai/ <i>Employee</i>	10 612	11 615	22 227
Pekerja bebas <i>Casual worker</i>	2 243	2 729	4 972
Pekerja keluarga/tak dibayar <i>Family worker/unpaid worker</i>	8 607	12 732	21 339
Jumlah/Total	61 930	41 474	103 404

Catatan/Note: ...

Sumber/Source: BPS, Survei Angkatan Kerja Nasional (Sakernas) Agustus/BPS-Statistics Indonesia, August National Labor Force Survey

4

SOSIAL & KESEJAHTERAAN RAKYAT SOCIAL & WELFARE

Pada tahun 2020, DP2KB Kab. Enrekang telah melaksanakan berbagai penyuluhan kepada remaja usia 15-24 tahun.



PENYULUHAN KESEHATAN REPRODUKSI

860 peserta

Berpusat di Kecamatan
Enrekang



PENYULUHAN HIV/AIDS

100 peserta

Dilaksanakan di Kecamatan
Enrekang & Cendana



PENYULUHAN KB

810 peserta

Berpusat di Kecamatan
Enrekang

Jenis Kontrasepsi yang paling banyak digunakan selama tahun 2020 adalah Susuk KB (implant) dengan jumlah 6.628 askeptor KB aktif.

Sumber: DP2KB Kab. Enrekang

PENJELASAN TEKNIS**TECHNICAL NOTES**

- | | |
|------------------------------------------------------------------------------------------------------------------------------------------------------------------------------------------------------------------------------------------------------------------------------------------------------|---------------------------------------------------------------------------------------------------------------------------------------------------------------------------------------------------------------------------------------------------------------------------------------------|
| <p>1. Tidak/belum pernah sekolah adalah mereka yang tidak pernah atau belum pernah terdaftar dan tidak pernah atau belum pernah aktif mengikuti pendidikan di suatu jenjang pendidikan formal. Termasuk juga yang tamat/belum tamat taman kanak-kanak tetapi tidak melanjutkan ke sekolah dasar.</p> | <p>1. <i>Not/never attending school is someone who has never attended or never been registered in a formal education, such as primary, secondary, and tertiary education. Those who just completed kindergarten are considered as never attended school.</i></p> |
| <p>2. Masih bersekolah adalah mereka yang terdaftar dan aktif mengikuti pendidikan formal dan nonformal (Paket A, B, atau C), baik pendidikan dasar, menengah maupun pendidikan tinggi. Bagi mahasiswa yang sedang cuti dianggap masih bersekolah.</p> | <p>2. <i>Attending school is someone who is currently attending primary, secondary, or tertiary education, including package A, package B, or package C. College student who postpones his/her study is considered as attending school.</i></p> |
| <p>3. Tidak bersekolah lagi adalah mereka yang pernah terdaftar dan aktif mengikuti pendidikan di suatu jenjang pendidikan formal dan nonformal (Paket A, B, atau C), tetapi pada saat pencacahan tidak lagi terdaftar dan tidak aktif mengikuti pendidikan.</p> | <p>3. <i>Not attending school anymore is someone who had enrolled and participated in formal and non-formal education in the past including package A, package B, or package C, but currently does not attend school.</i></p> |
| <p>4. Tamat sekolah adalah menyelesaikan pelajaran yang ditandai dengan lulus ujian akhir pada kelas atau tingkat terakhir suatu jenjang pendidikan di sekolah negeri maupun swasta dengan mendapatkan tanda tamat belajar/ijazah. Seseorang yang belum mengikuti pelajaran</p> | <p>4. <i>Completed particular level of education is someone who has completed particular level of education in private or public school and accepting graduation certificate. Someone who has never attended the highest grade but passed the final exam is considered as completed</i></p> |

pada kelas tertinggi tetapi telah mengikuti ujian akhir dan lulus dianggap tamat sekolah.

5. Paritas Gender (PG), adalah selisih Antara penduduk laki-laki terhadap perempuan. Indeks Paritas Gender (IPG), adalah perbandingan capaian penduduk perempuan terhadap laki-laki.
 6. Dapat membaca dan menulis artinya dapat membaca dan menulis kata-kata/kalimat sederhana dengan suatu aksara tertentu.
 7. Jalur Pendidikan di Indonesia terdiri atas 1) pendidikan formal, 2) pendidikan nonformal, dan 3) pendidikan informal yang ketiganya dapat saling melengkapi dan memperkaya (Undang-Undang No. 20 Tahun 2016 tentang Sistem Pendidikan Nasional).
 8. Jenjang Pendidikan Formal terdiri atas pendidikan dasar, pendidikan menengah, dan pendidikan tinggi. Jenis pendidikan yang diajarkan mencakup pendidikan umum, kejuruan, akademik, profesi, vokasi, keagamaan, dan khusus.
 - a. Pendidikan Dasar berbentuk Sekolah Dasar (SD) dan Madrasah Ibtidaiyah (MI) atau bentuk lain yang sederajat serta Sekolah Menengah
- particular level of education.*
5. *Gender Parity (PG), is the difference Between male population to female. Gender Parity Index (IPG), is the comparison of the achievement of female population to men.*
 6. *Able to read and write is the ability to read and write at least a simple sentence in any letter of alphabets.*
 7. *The Education System in Indonesia consists of 1) a formal education, 2) non-formal education, and 3) informaleducationthatallthreecan be complementary and enriching (Law No. 20 Year 2016 about The National Education System).*
 8. *The Formal Education Level consists of primary education, secondary education, and high education. The kind of education that taught consists of general education, vocational, academic, professional, religious, and specific education.*
 - a. *The Primary Education consists of Elementary School and Islamic Elementary School or other equivalent forms and Junior High School and MTs, or*

Pertama (SMP) dan Madrasah Tsanawiyah (MTs), atau bentuk lain yang sederajat.

- b. Pendidikan Menengah berbentuk Sekolah Menengah Atas (SMA), Madrasah Aliyah (MA), Sekolah Menengah Kejuruan (SMK), dan Madrasah Aliyah Kejuruan (MAK), atau bentuk lain yang sederajat.
- c. Pendidikan Tinggi merupakan jenjang pendidikan setelah pendidikan menengah yang mencakup program pendidikan diploma, sarjana, magister, spesialis, dan doktor yang diselenggarakan oleh perguruan tinggi. Perguruan tinggi dapat berbentuk akademi, politeknik, sekolah tinggi, institut, atau universitas.

other equivalent forms.

- b. *The Secondary Education consists of the senior high school, MA, Vocational School, and Vocational Madrasah Aliyah, or other equivalent forms.*
- c. *The High Education consists of the education level after the secondary education that consists of diplomas, bachelor, master, specialist, and doctoral degrees that are held by the college. The colleges can be academy, polytechnic, high school, institute, or university.*

4. Rumah Sakit adalah tempat pemeriksaan dan perawatan kesehatan, biasanya berada di bawah pengawasan dokter/tenaga medis, yang melayani penderitayangsakittuntukberobat rawat jalan atau rawat inap.

5. Rumah Sakit Bersalin adalah rumah sakit khusus untuk persalinan, dilengkapi pelayanan spesialis pemeriksaan kehamilan, persalinan, rawat inap dan rawat jalan ibu dan anak yang berada di bawah pengawasan dokter

4. *Hospital is a place for health check, usually controlled/supervised by doctors/medical personnel to serve the ill patients to get outpatient or inpatient treatment services.*

5. *Maternity Hospital is a specialized hospital for childbirth, has specialist inspection service to pregnancy, childbirth, hospitalization and outpatient for mothers and children that is under the supervision of an obstetrician.*

- spesialis kandungan.
6. Rumah Bersalin adalah sarana pelayanan kesehatan dengan izin sebagai rumah bersalin, dilengkapi pelayanan pemeriksaan kehamilan, persalinan serta pemeriksaan ibu dan anak yang berada di bawah pengawasan bidan senior.
 7. Poliklinik adalah sarana kesehatan yang dipakai untuk pelayanan berobat jalan, biasanya berada di bawah pengawasan dokter/tenaga medis.
 8. Puskesmas (Pusat Kesehatan Masyarakat) adalah unit pelaksana teknis dinas kesehatan kabupaten/kota yang mempunyai fungsi utama sebagai penyelenggara pelayanan kesehatan tingkat pertama. Wilayah kerja puskesmas maksimal adalah satu kecamatan dan untuk dapat menjangkau wilayah kerjanya, puskesmas mempunyai jaringan pelayanan yang meliputi unit Puskesmas Pembantu (Pustu), unit Puskesmas Keliling (Puskel), dan unit bidan desa/komunitas (Peraturan Menteri Kesehatan RI No. 75 Tahun 2017 Tentang Pusat Kesehatan Masyarakat).
 9. Apotek adalah suatu tempat tertentu yang digunakan untuk melakukan pekerjaan kefarmasian, dan penyaluran/penjualan obat atau bahan farmasi
6. *Maternity House is health care facility with a license as a maternity house, equipped with prenatal care, childbirth and examination of mothers and children which is under the supervision of a senior midwife.*
 7. *Polyclinic is a health facility in which to get outpatient services, usually under the control of doctor/medical personnel.*
 8. *Public Health Center is technical implementation unit of regency health department that have the primary function as a first-level health care providers. The working area standard of public health center is one district and to reach their working areas, public health centers have a service network covering subsidiary of public health center, mobile public health center units, and midwife units (Regulation of the Minister of Health of Indonesia Number 75 Year 2017 about Public Health Center).*
 9. *Pharmacy is a specific place that is used for pharmaceutical jobs, and distribution/sale of drugs/ pharmaceuticals and other medical supplies to people that are*

dan perbekalan kesehatan lainnya kepada masyarakat yang dikelola oleh tenaga apoteker (Peraturan Menteri Kesehatan RI No. 1332 Tahun 2002 Tentang Perubahan Atas Peraturan Menteri Kesehatan RI No. 922/MENKES/PER/X/1993 Tentang Ketentuan dan Tata Cara Pemberian Izin Apotek).

administered by trained pharmacist (Regulation of the Minister of Health of Indonesia Number 1332 Year 2002 about the Changes of Regulation of the Minister of Health of Indonesia Number 922/MENKES/PER/X/1993 about Pro-vision and Procedures for Administration of Licensed Pharmacies).

10. Keluhan kesehatan adalah keadaan seseorang yang mengalami gangguan kesehatan atau kejiwaan, baik karena penyakit akut, penyakit kronis, kecelakaan, kriminal, atau hal lain.
 11. Mengobati sendiri adalah upaya oleh anggota rumah tangga/keluarga dengan melakukan pengobatan sendiri tanpa datang ke tempat fasilitas kesehatan atau memanggil dokter/petugas kesehatan ke rumahnya (misal minum obat modern, jamu, kerokan, kompres, kop, pijat) agar sembuh atau menjadi lebih ringan keluhan kesehatannya.
 12. Bencana Alam adalah peristiwa atau serangkaian peristiwa yang mengancam dan mengganggu kehidupan/penghidupan masyarakat yang disebabkan oleh faktor alam antara lain berupa gempa bumi, tsunami, gunung meletus, banjir, kekeringan, angin topan, dan tanah longsor sehingga mengakibatkan kerugian materi maupun non-
10. *Health complaint is a condition where a person has health or mental problems because of acute illness, chronically illness, accident, crimes, or others.*
 11. *Self treatment is an effort of household members/family to have a health treatment by themselves without visiting health facilities or a doctor/health personnel (for instance, by taking modern medicine, herb medicine, chief with a coin, compress, cupping suction, massage) in order to recover from illness or reduce the health complaint.*
 12. *Natural Disaster is an event or series of events that threaten and disrupt the lives and livelihoods caused by natural factors such as: earthquake, tsunami, volcanic eruption, flood, flash flood, drought, typhoon/cyclone, and landslide so it can lead to result in loss of material and non-material.*

materi.

13. Untuk mengukur kemiskinan, BPS menggunakan konsep kemampuan memenuhi kebutuhan dasar (basic needs approach). Dengan pendekatan ini, kemiskinan dipandang sebagai ketidakmampuan dari sisi ekonomi untuk memenuhi kebutuhan dasar makanan dan bukan makanan yang diukur dari sisi pengeluaran. Metode yang digunakan adalah menghitung Garis Kemiskinan (GK), yang terdiri dari dua komponen yaitu Garis Kemiskinan Makanan (GKM) dan Garis Kemiskinan Non-Makanan (GKNM). Penghitungan Garis Kemiskinan dilakukan secara terpisah untuk daerah perkotaan dan perdesaan.
 14. Penduduk miskin adalah penduduk yang memiliki rata-rata pengeluaran per kapita per bulan di bawah Garis Kemiskinan.
 15. Garis Kemiskinan Makanan (GKM) merupakan nilai pengeluaran kebutuhan minimum makanan yang disetarakan dengan 2.100 kkalori per kapita per hari. Garis Kemiskinan Non-Makanan (GKNM) adalah kebutuhan minimum untuk perumahan, sandang, pendidikan, kesehatan, dan kebutuhan dasar lainnya.
 16. Ukuran Kemiskinan
 - a. Head Count Index (HCI-P0)
13. *To measure poverty, BPS-Statistics Indonesia has used the concept of basic needs approach. Therefore, poverty is viewed as economic inability to fulfill food and non-food basic needs which are measured by consumption/expenditure. The method used is calculating poverty line, which consists of two components that are Food Poverty Line (FPL) and Non-Food Poverty Line (NFPL). The poverty line was calculated separately for urban and rural areas.*
 14. *A person whose expenditure per capita per month is below the poverty line is considered to be poor.*
 15. *The Food Poverty Line refers to the daily minimum requirement of 2,100 kcal per capita per day. The Non-Food Poverty Line refers to the minimum requirement for household necessities for clothing, education, health, and other basic individual needs.*
 16. *Poverty Measures*
 - a. *Head Count Index (HCI-P0)*

- adalah persentase penduduk miskin yang berada di bawah Garis Kemiskinan (GK).
- b. Indeks Kedalaman Kemiskinan (Poverty Gap Index-P1) merupakan ukuran rata-rata kesenjangan pengeluaran masing-masing penduduk miskin terhadap garis kemiskinan. Semakin tinggi nilai indeks, semakin jauh rata-rata pengeluaran penduduk dari garis kemiskinan.
- c. Indeks Keparahan Kemiskinan (Poverty Severity Index-P2) memberikan gambaran mengenai penyebaran pengeluaran di antara penduduk miskin. Semakin tinggi nilai indeks, semakin tinggi ketimpangan pengeluaran di antara penduduk miskin.
- simply measures the percentage of the population that is counted as poor, often denoted by P0.*
- b. *Poverty Gap Index-P1 measures the extent to which individuals fall below the poverty line (the poverty gaps) as a proportion of the poverty line. Higher value of the index shows that the gap between average expenditure of the poor and the poverty line is wider.*
- c. *The Poverty Severity Index (P2) provides an overview of the distribution of spending among the poor. The higher the index value, the higher the disparity in expenditure among the poor.*

ULASAN

Pada tahun ajaran 2020/2021, jumlah sekolah di Kabupaten Enrekang pada jenjang Taman Kanak-kanak 153 sekolah, Raudhatul Athfal 34 sekolah, Sekolah Dasar 220 sekolah, Madrasah Ibtidaiyah 20 sekolah, Sekolah Menengah Pertama 46 sekolah, Madrasah Tsanawiyah 26 sekolah, Sekolah Menengah Atas 17 sekolah, Sekolah Menengah Kejuruan 9 sekolah, Madrasah Aliyah 10 sekolah, dan 1 universitas/ politeknik/ akademi.

Di bidang Kesehatan, Kabupaten Enrekang memiliki 41 dokter, 392 perawat, dan 527 bidan. Selain ditunjang oleh tenaga Kesehatan, Kabupaten Enrekang juga memiliki fasilitas Kesehatan, yang terdiri dari 2 unit rumah sakit, 14 unit puskesmas, dan beberapa fasilitas kesehatan lainnya.

Menurut data Kementerian Agama mayoritas penduduk Kabupaten Enrekang beragama Islam. Hal ini juga ditunjukkan dengan banyaknya tempat peribadatan umat Islam di Kabupaten Enrekang, yang terdiri dari 666 mesjid dan 85 musholah.

Hasil dari SUSENAS Maret 2020 menunjukkan garis kemiskinan Kabupaten Enrekang berada pada angka Rp 338.731 dengan persentase penduduk miskin sebesar 12,17 persen.

Indeks Pembangunan Manusia

DESCRIPTION

In the 2020/2021 school year, the number of schools in Enrekang Regency at the level of Kindergarten is 153 schools, Raudhatul Athfal 34 schools, 220 elementary schools, 20 Madrasah Ibtidaiyah schools, 46 junior high schools, 26 Tsanawiyah Madrasah schools, 26 high schools 17 schools, 9 Vocational High Schools, 10 Madrasah Aliyah schools, and 1 university / polytechnic / academy.

In the health sector, Enrekang Regency has 41 doctors, 392 nurses and 527 midwives. Apart from being supported by health workers, Enrekang Regency also has health facilities, consisting of 2 hospital units, 14 puskesmas units, and several other health facilities.

According to data from the Ministry of Religion, the majority of Enrekang Regency residents are Muslims. This is also indicated by the large number of places of worship for Muslims in Enrekang Regency, which consists of 666 mosques and 85 prayer rooms.

Result of National Socio Economic Survey March showed that the poverty line in Enrekang Regency is at 338,731 rupiahs and the percentage of poor people of 12.17 percent.

Human Development Index (IPM) of

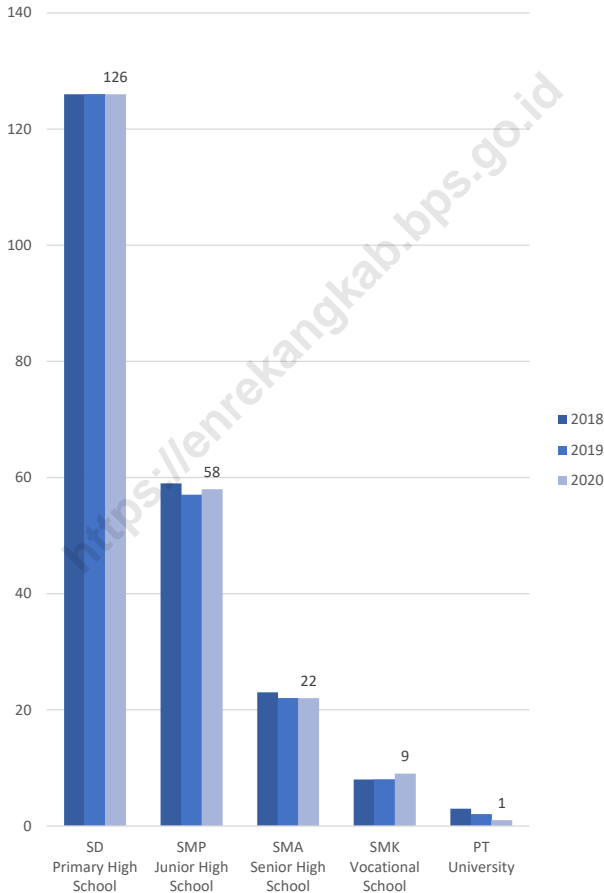
(IPM) Kabupaten Enrekang tahun 2020 sebesar 72,76 dengan pertumbuhan 0,14 persen. Kabupaten Enrekang menempati ranking kelima se-Sulawesi Selatan

Enrekang Regency in 2020 amounted to 72.76 with a growth of 0.14 percent. Enrekang Regency ranks five in South Sulawesi.

<https://enrekangkab.bps.go.id>

Gambar 4.1
Figures

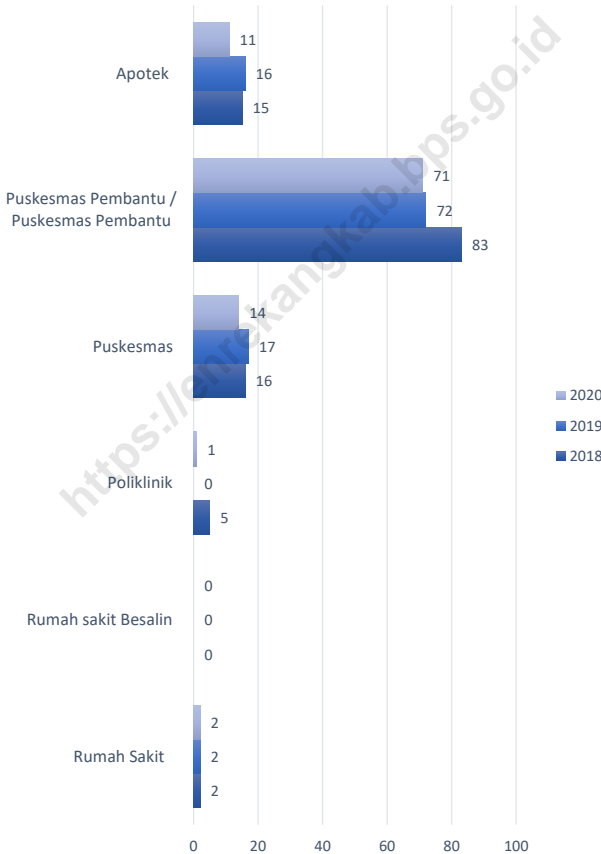
Jumlah desa/Kelurahan yang Memiliki Fasilitas Sekolah Menurut Kecamatan dan tingkat Pendidikan di Kabupaten Enrekang, 2018– 2020
Number of Villages¹/Kelurahan Having Educational Facilities by Subdistrict and Educational Level in Enrekang Regency, 2018–2020



Sumber/Source : BPS, Pendataan Potensi Desa (Podes)/ BPS-Statistics Indonesia, Village Potential Data Collection

Gambar 4.2
Figures

Jumlah Sarana Kesehatan menurut di Kabupaten Enrekang, 2019 - 2020
Number of Health Facilities in Enrekang Regency, 2019 - 2020



Sumber/Source : BPS, Pendataan Potensi Desa (Podes)/BPS-Statistics Indonesia, Village Potential Data Collecting

4.1 PENDIDIKAN EDUCATION

Tabel 4.1.1 Jumlah Sekolah, Guru, dan Murid Taman Kanak-Kanak (TK) di Bawah Kementerian Pendidikan dan Kebudayaan Menurut Kecamatan di Kabupaten Enrekang, 2019/2020 dan 2020/2021
Number of Schools, Teachers, and Pupils in Kindergarten Under The Ministry of Education and Culture by Subdistrict in Enrekang Regency, 2019/2020 and 2020/2021

Kecamatan Subdistrict	Sekolah/Schools					
	Negeri/Public		Swasta/Private		Jumlah/Total	
	2019/2020	2020/2021	2019/2020	2020/2021	2019/2020	2020/2021
(1)	(2)	(3)	(4)	(5)	(6)	(7)
Maiwa	-	-	23	23	23	23
Bungin	-	-	3	3	3	3
Enrekang	1	1	23	26	24	26
Cendana	-	-	4	5	4	5
Baraka	-	-	11	27	11	27
Buntu Batu	-	-	27	12	27	12
Anggeraja	-	-	15	16	15	16
Malua	-	-	9	9	9	9
Alla	-	-	8	8	8	8
Curio	-	-	20	21	20	21
Masalle	-	-	-	-	-	-
Baroko	-	-	2	3	2	3
Kabupaten Enrekang	1	1	145	153	146	153

Lanjutan Tabel/*Continued Table 4.1.1*

Kecamatan Subdistrict	Guru ¹ /Teachers ¹					
	Negeri/Public		Swasta/Private		Jumlah/Total	
	2019/2020	2020/2021	2019/2020	2020/2021	2019/2020	2020/2021
(1)	(8)	(9)	(10)	(11)	(12)	(13)
Maiwa	-	...	79	...	79	...
Bungin	-	...	11	...	11	...
Enrekang	14	...	111	...	125	...
Cendana	-	...	16	...	16	...
Baraka	-	...	37	...	37	...
Buntu Batu	-	...	105	...	105	...
Anggeraja	-	...	58	...	58	...
Malua	-	...	33	...	33	...
Alla	-	...	39	...	39	...
Curio	-	...	64	...	64	...
Masalle	-	...	-	...	-	...
Baroko	-	...	6	...	6	...
Kabupaten Enrekang	14	...	559	...	573	...

Lanjutan Tabel/*Continued Table 4.1.1*

Kecamatan Subdistrict	Murid/Pupils					
	Negeri/Public		Swasta/Private		Jumlah/Total	
	2019/2020	2020/2021	2019/2020	2020/2021	2019/2020	2020/2021
(1)	(14)	(15)	(16)	(17)	(18)	(19)
Maiwa	-	...	691	...	691	...
Bungin	-	...	74	...	74	...
Enrekang	113	...	700	...	813	...
Cendana	-	...	123	...	123	...
Baraka	-	...	861	...	861	...
Buntu Batu	-	...	836	...	837	...
Anggeraja	-	...	698	...	698	...
Malua	-	...	286	...	286	...
Alla	-	...	447	...	447	...
Curio	-	...	651	...	651	...
Masalle	-	...	-	...	-	...
Baroko	-	...	54	...	54	...
Kabupaten Enrekang	113	...	5 421	...	5 534	...

Catatan/Note: ¹ Jumlah guru termasuk kepala sekolah dan guru/*The total of teachers including headmaster and teacher*

Sumber/Source: Kementerian Pendidikan dan Kebudayaan, Data Semester Ganjil/*Ministry of Educations and Culture, Odd Semester Data*

Tabel
Table 4.1.2

Jumlah Sekolah, Guru, dan Murid Raudatul Athfal (RA) di Bawah Kementerian Agama Menurut Kecamatan di Kabupaten Enrekang, 2019/2020 dan 2020/2021
Number of Schools, Teachers, and Pupils in Raudatul Athfal (RA) Under The Ministry of Religious Affairs by Subdistrict in Enrekang Regency, 2019/2020 and 2020/2021

Kecamatan Subdistrict	Sekolah/Schools		Guru/Teachers		Murid/Pupils	
	2019/2020	2020/2021	2019/2020	2020/2021	2019/2020	2020/2021
(1)	(2)	(3)	(4)	(5)	(6)	(7)
Maiwa	-	-	-	-	-	-
Bungin	-	-	-	-	-	-
Enrekang	-	-	-	-	-	-
Cendana	-	-	-	-	-	-
Baraka	-	6	-	22	-	108
Buntu Batu	7	4	14	12	91	45
Anggeraja	-	-	-	-	-	-
Malua	-	1	-	4	-	26
Alla	8	5	20	22	162	98
Curio	-	-	-	-	-	-
Masalle	10	11	20	23	126	219
Baroko	5	7	12	16	226	119
Kabupaten Enrekang	30	34	66	99	605	589

Catatan/Note: Seluruh Raudatul Athfal (RA) berstatus swasta/All Raudatul Athfal (RA) are private
 Sumber/Source: Kementerian Agama, Data Semester Ganjil/Ministry of Religious Affairs, Odd Semester Data

Tabel 4.1.3 Jumlah Sekolah, Guru, dan Murid Sekolah Dasar (SD) di Bawah Kementerian Pendidikan dan Kebudayaan Menurut Kecamatan di Kabupaten Enrekang, 2019/2020 dan 2020/2021
Number of Schools, Teachers, and Pupils in Primary Schools Under The Ministry of Education and Culture by Subdistrict in Enrekang Regency, 2019/2020 and 2020/2021

Kecamatan Subdistrict	Sekolah/Schools					
	Negeri/Public		Swasta/Private		Jumlah/Total	
	2019/2020	2020/2021	2019/2020	2020/2021	2019/2020	2020/2021
(1)	(2)	(3)	(4)	(5)	(6)	(7)
Maiwa	35	35	-	-	35	35
Bungin	10	10	-	-	10	10
Enrekang	34	34	2	2	36	36
Cendana	16	16	-	-	16	16
Baraka	21	21	1	1	22	22
Buntu Batu	16	16	-	-	16	16
Anggeraja	24	24	-	-	24	24
Malua	10	10	-	-	10	10
Alla	14	14	-	-	14	14
Curio	16	17	-	-	16	16
Masalle	10	11	-	-	10	10
Baroko	11	11	-	-	11	11
Kabupaten Enrekang	217	219	3	3	220	220

Lanjutan Tabel/*Continued Table* 4.1.3

Kecamatan Subdistrict	Guru ¹ /Teachers ¹					
	Negeri/Public		Swasta/Private		Jumlah/Total	
	2019/2020	2020/2021	2019/2020	2020/2021	2019/2020	2020/2021
(1)	(8)	(9)	(10)	(11)	(12)	(13)
Maiwa	332	288	-	-	332	288
Bungin	99	89	-	-	99	89
Enrekang	441	399	24	24	465	423
Cendana	186	162	-	-	186	162
Baraka	293	263	14	14,5	307	278
Buntu Batu	170	153	-	-	170	153
Anggeraja	275	245	-	-	275	245
Malua	123	112	-	-	123	112
Alla	176	155	-	-	176	155
Curio	170	152	-	-	170	152
Masalle	118	97	-	-	118	97
Baroko	124	114	-	-	124	114
Kabupaten Enrekang	2 507	2 169	38	39	2 545	2 208

Lanjutan Tabel/*Continued Table 4.1.3*

Kecamatan Subdistrict	Murid/Pupils					
	Negeri/Public		Swasta/Private		Jumlah/Total	
	2019/2020	2020/2021	2019/2020	2020/2021	2019/2020	2020/2021
(1)	(14)	(15)	(16)	(17)	(18)	(19)
Maiwa	2 985	2 917	-	-	2 985	2 917
Bungin	661	652	-	-	661	652
Enrekang	3 523	3 337	340	392	3 863	3 749
Cendana	1 067	1 010	-	-	1 067	1 010
Baraka	2 168	2 044	261	264	2 429	2 305
Buntu Batu	1 760	1 695	-	-	1 760	1 695
Anggeraja	3 065	2 998	-	-	3 065	2 998
Malua	1 068	1 047	-	-	1 068	1 047
Alla	2 123	2 046	-	-	2 123	2 046
Curio	1 693	1 680	-	-	1 693	1 680
Masalle	1 595	1 437	-	-	1 595	1 437
Baroko	1 355	1 335	-	-	1 355	1 335
Kabupaten Enrekang	23 063	22 218	601		23 664	22 871

Catatan/Note: ¹ Jumlah guru termasuk kepala sekolah dan guru/*The total of teachers including headmaster and teacher*

Sumber/Source: Kementerian Pendidikan dan Kebudayaan, Data Semester Ganjil/*Ministry of Educations and Culture, Odd Semester Data*

Tabel
Table 4.1.4

Jumlah Sekolah, Guru, dan Murid Madrasah Ibtidaiyah (MI) di Bawah Kementerian Agama Menurut Kecamatan Menurut Kecamatan di Kabupaten Enrekang, 2019/2020 dan 2020/2021

Number of Schools, Teachers, and Pupils in Madrasah Ibtidaiyah (MI) Under The Ministry of Religious Affairs by Subdistrict in Enrekang Regency, 2019/2020 and 2020/2021

Kecamatan Subdistrict	Sekolah/Schools					
	Negeri/Public		Swasta/Private		Jumlah/Total	
	2019/2020	2020/2021	2019/2020	2020/2021	2019/2020	2020/2021
(1)	(2)	(3)	(4)	(5)	(6)	(7)
Maiwa	-	-
Bungin	-	-
Enrekang	3	3
Cendana	-	-
Baraka	5	5
Buntu Batu	2	2
Anggeraja	1	1
Malua	1	1
Alla	3	3
Curio	3	3
Masalle	2	2
Baroko	-	-
Kabupaten Enrekang	20	20

Lanjutan Tabel/*Continued Table 4.1.4*

Kecamatan Subdistrict	Guru/Teachers					
	Negeri/Public		Swasta/Private		Jumlah/Total	
	2019/2020	2020/2021	2019/2020	2020/2021	2019/2020	2020/2021
(1)	(8)	(9)	(10)	(11)	(12)	(13)
Maiwa	-	-
Bungin	-	-
Enrekang	43	44
Cendana	-	-
Baraka	74	84
Buntu Batu	21	24
Anggeraja	15	16
Malua	12	13
Alla	25	79
Curio	74	45
Masalle	18	21
Baroko	-	-
Kabupaten Enrekang	282	326

Lanjutan Tabel/*Continued Table 4.1.4*

Kecamatan Subdistrict	Murid/Pupils					
	Negeri/Public		Swasta/Private		Jumlah/Total	
	2019/2020	2020/2021	2019/2020	2020/2021	2019/2020	2020/2021
(1)	(14)	(15)	(16)	(17)	(18)	(19)
Maiwa	-	-
Bungin	-	-
Enrekang	181	179
Cendana	-	-
Baraka	436	423
Buntu Batu	142	146
Anggeraja	122	111
Malua	35	42
Alla	407	454
Curio	429	463
Masalle	260	247
Baroko	-	-
Kabupaten Enrekang	2 012	2065

Catatan/Note:

Sumber/Source: Kementerian Agama, Data Semester Ganjil/Ministry of Religious Affairs, Odd Semester Data

Tabel 4.1.5 **Jumlah Sekolah, Guru, dan Murid Sekolah Menengah Pertama (SMP) di Bawah Kementerian Pendidikan dan Kebudayaan Menurut Kecamatan di Kabupaten Enrekang, 2019/2020 dan 2020/2021**
Number of Schools, Teachers, and Pupils in Junior High Schools Under The Ministry of Education and Culture by Subdistrict in Enrekang Regency, 2019/2020 and 2020/2021

Kecamatan Subdistrict	Sekolah/Schools					
	Negeri/Public		Swasta/Private		Jumlah/Total	
	2019/2020	2020/2021	2019/2020	2020/2021	2019/2020	2020/2021
(1)	(2)	(3)	(4)	(5)	(6)	(7)
Maiwa	7	7	2	2	9	9
Bungin	2	2	-	-	2	2
Enrekang	6	6	1	1	7	7
Cendana	2	2	-	-	2	2
Baraka	4	4	1	1	5	5
Buntu Batu	4	4	-	-	4	4
Anggeraja	4	4	1	1	5	5
Malua	3	3	-	-	3	3
Alla	2	2	1	1	3	3
Curio	2	2	-	-	2	2
Masalle	2	2	-	-	2	2
Baroko	2	2	-	-	2	2
Kabupaten Enrekang	40	40	6	6	46	46

Lanjutan Tabel/*Continued Table 4.1.5*

Kecamatan Subdistrict	Guru ¹ /Teachers ¹					
	Negeri/Public		Swasta/Private		Jumlah/Total	
	2019/2020	2020/2021	2019/2020	2020/2021	2019/2020	2020/2021
(1)	(8)	(9)	(10)	(11)	(12)	(13)
Maiwa	109	100	26	26	135	126
Bungin	26	24	-	-	26	24
Enrekang	143	136	15	15	158	151
Cendana	40	36	-	-	40	36
Baraka	86	84	18	14	104	98
Buntu Batu	72	79	-	-	72	79
Anggeraja	90	86	1	12	91	88
Malua	49	45	-	-	49	45
Alla	86	81	11	8	97	89
Curio	47	47	-	-	47	47
Masalle	55	55	-	-	55	55
Baroko	49	52	-	-	49	52
Kabupaten Enrekang	852	835	71	65	923	818

Lanjutan Tabel/Continued Table 4.1.5

Kecamatan Subdistrict	Murid/Pupils					
	Negeri/Public		Swasta/Private		Jumlah/Total	
	2019/2020	2020/2021	2019/2020	2020/2021	2019/2020	2020/2021
(1)	(14)	(15)	(16)	(17)	(18)	(19)
Maiwa	822	823	448	437	1 270	1 260
Bungin	243	229	-	-	243	229
Enrekang	1 688	1 569	215	232	1 903	1 801
Cendana	425	390	-	-	425	390
Baraka	658	595	297	287	955	882
Buntu Batu	629	635	-	-	629	635
Anggeraja	1 055	960	46	27	1 101	987
Malua	411	371	-	-	411	371
Alla	876	765	37	61	913	826
Curio	481	466	-	-	481	466
Masalle	706	689	-	-	706	689
Baroko	546	512	-	-	546	512
Kabupaten Enrekang	8 540	6 803	1 043	1 044	9 583	9 048

Catatan/Note: ¹ Jumlah guru termasuk kepala sekolah dan guru/The total of teachers including headmaster and teacher

Sumber/Source: Kementerian Pendidikan dan Kebudayaan, Data Semester Ganjil/Ministry of Educations and Culture, Odd Semester Data

Tabel
Table 4.1.6

Jumlah Sekolah, Guru, dan Murid Madrasah Tsanawiyah (MTs) di Bawah Kementerian Agama Menurut Kecamatan di Kabupaten Enrekang, 2019/2020 dan 2020/2021
Number of Schools, Teachers, and Pupils in Madrasah Tsanawiyah (MTs) Under The Ministry of Religious Affairs by Subdistrict in Enrekang Regency, 2019/2020 and 2020/2021

Kecamatan Subdistrict	Sekolah/Schools					
	Negeri/Public		Swasta/Private		Jumlah/Total	
	2019/2020	2020/2021	2019/2020	2020/2021	2019/2020	2020/2021
(1)	(2)	(3)	(4)	(5)	(6)	(7)
Maiwa	3	3
Bungin	1	1
Enrekang	4	4
Cendana	-	-
Baraka	5	5
Buntu Batu	1	1
Anggeraja	2	2
Malua	1	1
Alla	3	3
Curio	3	3
Masalle	-	-
Baroko	1	1
Kabupaten Enrekang	24	24

Lanjutan Tabel/Continued Table 4.1.6

Kecamatan Subdistrict	Guru/Teachers					
	Negeri/Public		Swasta/Private		Jumlah/Total	
	2019/2020	2020/2021	2019/2020	2020/2021	2019/2020	2020/2021
(1)	(8)	(9)	(10)	(11)	(12)	(13)
Maiwa	98	76
Bungin	8	11
Enrekang	64	72
Cendana	-	-
Baraka	121	130
Buntu Batu	19	21
Anggeraja	26	34
Malua	18	14
Alla	93	109
Curio	44	31
Masalle	-	-
Baroko	20	28
Kabupaten Enrekang	511	398

Lanjutan Tabel/*Continued Table* 4.1.6

Kecamatan Subdistrict	Murid/Pupils					
	Negeri/Public		Swasta/Private		Jumlah/Total	
	2019/2020	2020/2021	2019/2020	2020/2021	2019/2020	2020/2021
(1)	(14)	(15)	(16)	(17)	(18)	(19)
Maiwa	554	889
Bungin	56	44
Enrekang	424	498
Cendana	-	-
Baraka	1 111	1145
Buntu Batu	152	129
Anggeraja	121	88
Malua	31	18
Alla	990	994
Curio	341	311
Masalle	-	-
Baroko	161	147
Kabupaten Enrekang	3 941	4263

Catatan/Note:

Sumber/Source: Kementerian Agama, Data Semester Ganjil/Ministry of Religious Affairs, Odd Semester Data

Tabel 4.1.7 Jumlah Sekolah, Guru, dan Murid Sekolah Menengah Atas (SMA) di Bawah Kementerian Pendidikan dan Kebudayaan Menurut Kecamatan di Kabupaten Enrekang, 2019/2020 dan 2020/2021
Number of Schools, Teachers, and Pupils in Senior High Schools Under The Ministry of Education and Culture by Subdistrict in Enrekang Regency, 2019/2020 and 2020/2021

Kecamatan Subdistrict	Sekolah/Schools					
	Negeri/Public		Swasta/Private		Jumlah/Total	
	2019/2020	2020/2021	2019/2020	2020/2021	2019/2020	2020/2021
(1)	(2)	(3)	(4)	(5)	(6)	(7)
Maiwa	1	1	1	1	1	1
Bungin	1	1	-	-	1	1
Enrekang	2	2	2	2	4	4
Cendana	1	1	-	-	1	1
Baraka	1	1	-	-	1	1
Buntu Batu	1	1	-	-	1	1
Anggeraja	1	1	1	1	2	2
Malua	1	1	-	-	1	1
Alla	1	1	1	1	2	2
Curio	1	1	-	-	1	1
Masalle	1	1	-	-	1	1
Baroko	-	-	-	-	-	-
Kabupaten Enrekang	12	12	5	5	17	17

Lanjutan Tabel/*Continued Table* 4.1.7

Kecamatan Subdistrict	Guru ¹ /Teachers ¹					
	Negeri/Public		Swasta/Private		Jumlah/Total	
	2019/2020	2020/2021	2019/2020	2020/2021	2019/2020	2020/2021
(1)	(8)	(9)	(10)	(11)	(12)	(13)
Maiwa	38	38	12	11	50	49
Bungin	23	23	-	-	23	23
Enrekang	65	76	31	31	96	107
Cendana	23	28	-	-	23	28
Baraka	67	65	-	-	67	65
Buntu Batu	28	32	-	-	28	32
Anggeraja	61	59	7	7	68	66
Malua	31	31	-	-	31	31
Alla	55	56	33	34	88	90
Curio	23	23	-	-	23	23
Masalle	25	26	-	-	25	26
Baroko	-	-	-	-	-	-
Kabupaten Enrekang	439	457	83	83	522	540

Lanjutan Tabel/Continued Table 4.1.7

Kecamatan Subdistrict	Murid/Pupils					
	Negeri/Public		Swasta/Private		Jumlah/Total	
	2019/2020	2020/2021	2019/2020	2020/2021	2019/2020	2020/2021
(1)	(14)	(15)	(16)	(17)	(18)	(19)
Maiwa	424	545	155	161	579	706
Bungin	262	281	-	-	262	281
Enrekang	1 215	1 308	312	322	1 527	1 630
Cendana	309	312	-	-	309	312
Baraka	929	902	-	-	929	902
Buntu Batu	406	342	-	-	406	342
Anggeraja	863	864	76	48	939	912
Malua	413	408	-	-	413	408
Alla	984	1 025	439	457	1 423	1 482
Curio	275	270	-	-	275	270
Masalle	346	379	-	-	346	379
Baroko	-	-	-	-	-	-
Kabupaten Enrekang	6 426	6 636	982	988	7 408	7 624

Catatan/Note: ¹ Jumlah guru termasuk kepala sekolah dan guru/The total of teachers including headmaster and teacher

Sumber/Source: Kementerian Pendidikan dan Kebudayaan, Data Semester Ganjil/Ministry of Educations and Culture, Odd Semester Data

Tabel
Table 4.1.8

Jumlah Sekolah, Guru, dan Murid Sekolah Menengah Kejuruan (SMK) di Bawah Kementerian Pendidikan dan Kebudayaan Menurut Kecamatan di Kabupaten Enrekang, 2019/2020 dan 2020/2021
Number of Schools, Teachers, and Pupils in Vocational High Schools Under The Ministry of Education and Culture by Subdistrict in Enrekang Regency, 2019/2020 and 2020/2021

Kecamatan Subdistrict	Sekolah/Schools					
	Negeri/Public		Swasta/Private		Jumlah/Total	
	2019/2020	2020/2021	2019/2020	2020/2021	2019/2020	2020/2021
(1)	(2)	(3)	(4)	(5)	(6)	(7)
Maiwa	1	1	-	-	1	1
Bungin	-	-	-	-	-	-
Enrekang	-	-	2	2	2	2
Cendana	-	-	-	-	-	-
Baraka	-	-	-	-	-	-
Buntu Batu	-	-	-	-	-	-
Anggeraja	3	3	1	1	4	4
Malua	-	-	-	-	-	-
Alla	1	1	1	1	2	2
Curio	-	-	-	-	-	-
Masalle	-	-	-	-	-	-
Baroko	-	-	-	-	-	-
Kabupaten Enrekang	5	5	4	4	9	9

Lanjutan Tabel/*Continued Table 4.1.8*

Kecamatan Subdistrict	Guru ¹ /Teachers ¹					
	Negeri/Public		Swasta/Private		Jumlah/Total	
	2019/2020	2020/2021	2019/2020	2020/2021	2019/2020	2020/2021
(1)	(8)	(9)	(10)	(11)	(12)	(13)
Maiwa	32	36	-	-	32	36
Bungin	-	-	-	-	-	-
Enrekang	-	-	69	69	69	69
Cendana	-	-	-	-	-	-
Baraka	-	-	-	-	-	-
Buntu Batu	-	-	-	-	-	-
Anggeraja	98	98	5	6	103	104
Malua	-	-	-	-	-	-
Alla	57	58	17	16	74	74
Curio	-	-	-	-	-	-
Masalle	-	-	-	-	-	-
Baroko	-	-	-	-	-	-
Enrekang	187	192	91	91	278	283

Lanjutan Tabel/*Continued Table 4.1.8*

Kecamatan Subdistrict	Murid/Students					
	Negeri/Public		Swasta/Private		Jumlah/Total	
	2019/2020	2020/2021	2019/2020	2020/2021	2019/2020	2020/2021
(1)	(14)	(15)	(16)	(17)	(18)	(19)
Maiwa	472	398	-	-	472	398
Bungin	-	-	-	-	-	-
Enrekang	-	-	1 025	1 056	1 025	1 056
Cendana	-	-	-	-	-	-
Baraka	-	-	-	-	-	-
Buntu Batu	-	-	-	-	-	-
Anggeraja	856	766	76	60	932	826
Malua	-	-	-	-	-	-
Alla	790	850	180	190	970	1 040
Curio	-	-	-	-	-	-
Masalle	-	-	-	-	-	-
Baroko	-	-	-	-	-	-
Enrekang	2 118	2 014	1 281	1 306	3 399	3 320

Catatan/Note: 1 Guru yang mengajar di 2 sekolah atau lebih dihitung di masing-masing sekolah. Jumlah guru termasuk kepala sekolah dan guru/*The teacher who taught in two schools or more counted in every school. The total of teachers including headmaster and teacher*

Sumber/Source: Kementerian Pendidikan dan Kebudayaan, Sistem Data Pokok Pendidikan, data semester ganjil laporan sampai dengan 2020/*Ministry of Educations and Culture, Basic Education Data System, odd semester report data up to 2020*

Tabel
Table 4.1.9

Jumlah Sekolah, Guru, dan Murid Madrasah Aliyah (MA) di Bawah Kementerian Agama Menurut Kecamatan di Kabupaten Enrekang, 2019/2020 dan 2020/2021
Number of Schools, Teachers, and Pupils in Madrasah Aliyah (MA) Under the Ministry of Religious Affairs by Subdistrict in Enrekang Regency, 2019/2020 and 2020/2021

Kecamatan Subdistrict	Sekolah/Schools					
	Negeri/Public		Swasta/Private		Jumlah/Total	
	2019/2020	2020/2021	2019/2020	2020/2021	2019/2020	2020/2021
(1)	(2)	(3)	(4)	(5)	(6)	(7)
Maiwa	-	-	1	2	1	2
Bungin	-	-	-	-	-	-
Enrekang	-	-	3	3	3	3
Cendana	-	-	1	1	1	1
Baraka	1	1	-	1	1	2
Buntu Batu	-	-	-	-	-	-
Anggeraja	-	-	-	-	-	-
Malua	-	-	2	1	2	1
Alla	-	-	1	1	1	-
Curio	-	-	1	1	1	1
Masalle	-	-	-	-	-	-
Baroko	-	-	-	-	-	-
Kabupaten Enrekang	1	1	9	10	10	10

Lanjutan Tabel/*Continued Table 4.1.9*

Kecamatan Subdistrict	Guru/Teachers					
	Negeri/Public		Swasta/Private		Jumlah/Total	
	2019/2020	2020/2021	2019/2020	2020/2021	2019/2020	2020/2021
(1)	(8)	(9)	(10)	(11)	(12)	(13)
Maiwa	-	42	19	54	19	96
Bungin	-	-	-	11	-	11
Enrekang	-	38	36	135	36	173
Cendana	-	-	17	14	17	14
Baraka	72	145	-	183	72	328
Buntu Batu	-	-	-	57	-	57
Anggeraja	-	-	-	50	-	50
Malua	-	-	32	50	32	50
Alla	-	90	16	151	16	241
Curio	-	-	18	76	18	76
Masalle	-	-	-	44	-	44
Baroko	-	-	-	44	-	44
Kabupaten Enrekang	72	315	138	869	210	1184

Lanjutan Tabel/*Continued Table 4.1.9*

Kecamatan Subdistrict	Murid/Pupils					
	Negeri/Public		Swasta/Private		Jumlah/Total	
	2019/2020	2020/2021	2019/2020	2020/2021	2019/2020	2020/2021
(1)	(14)	(15)	(16)	(17)	(18)	(19)
Maiwa	-	-	94	232	94	232
Bungin	-	-	-	-	-	-
Enrekang	-	-	151	148	151	148
Cendana	-	-	11	25	11	25
Baraka	771	763	-	145	771	908
Buntu Batu	-	-	-	-	-	-
Anggeraja	-	-	-	-	-	-
Malua	-	-	255	115	255	115
Alla	-	-	129	145	129	145
Curio	-	-	121	128	121	128
Masalle	-	-	-	-	-	-
Baroko	-	-	-	-	-	-
Kabupaten Enrekang	771	763	761	938	1 532	1710

Catatan/Note: ...

Sumber/Source: Kementerian Agama, Data Semester Ganjil/Ministry of Religious Affairs, Odd Semester Data

Tabel
Table 4.1.10

Jumlah Desa¹/Kelurahan yang Memiliki Fasilitas Sekolah Menurut Kecamatan dan Tingkat Pendidikan di Kabupaten Enrekang, 2018–2020
Number of Villages¹/Kelurahan Having Educational Facilities by Subdistrict and Educational Level in Enrekang Regency, 2018–2020

Kecamatan Subdistrict	SD Primary School		
	2018	2019	2020
(1)	(2)	(3)	(4)
Maiwa	22	22	22
Bungin	5	5	5
Enrekang	18	18	18
Cendana	7	7	7
Baraka	14	14	14
Buntu Batu	8	8	8
Anggeraja	14	14	14
Malua	8	8	8
Alla	8	8	8
Curio	11	11	11
Masalle	6	6	6
Baroko	5	5	5
Kabupaten Enrekang	126	126	126

Lanjutan Tabel/*Continued Table* 4.1.10

Kecamatan Subdistrict	SMP Junior High School		
	2018	2019	2020
(1)	(5)	(6)	(7)
Maiwa	11	10	10
Bungin	3	3	3
Enrekang	7	7	7
Cendana	2	2	2
Baraka	10	10	11
Buntu Batu	4	4	4
Anggeraja	6	6	6
Malua	3	3	3
Alla	3	3	3
Curio	4	4	4
Masalle	2	2	2
Baroko	4	3	3
Kabupaten Enrekang	59	57	58

Lanjutan Tabel/*Continued Table* 4.1.10

Kecamatan Subdistrict	SMA Senior High School		
	2018	2019	2020
(1)	(8)	(9)	(10)
Maiwa	3	3	2
Bungin	1	1	1
Enrekang	3	3	3
Cendana	2	2	2
Baraka	4	3	4
Buntu Batu	1	1	1
Anggeraja	2	2	2
Malua	1	1	1
Alla	3	3	3
Curio	2	2	2
Masalle	1	1	1
Baroko	–	–	–
Kabupaten Enrekang	23	22	22

Lanjutan Tabel/*Continued Table* 4.1.10

Kecamatan Subdistrict	SMK Vocational School		
	2018	2019	2020
(1)	(11)	(12)	(13)
Maiwa	1	1	1
Bungin	–	–	–
Enrekang	2	2	2
Cendana	–	–	–
Baraka	–	–	1
Buntu Batu	–	–	–
Anggeraja	3	4	4
Malua	–	–	–
Alla	2	1	1
Curio	–	–	–
Masalle	–	–	–
Baroko	–	–	–
Kabupaten Enrekang	8	8	9

Lanjutan Tabel/Continued Table 4.1.10

Kecamatan Subdistrict	Perguruan Tinggi University		
	2018	2019	2020
(1)	(14)	(15)	(16)
Maiwa	–	–	–
Bungin	–	–	–
Enrekang	2	2	1
Cendana	–	–	–
Baraka	–	–	–
Buntu Batu	–	–	–
Anggeraja	–	–	–
Malua	–	–	–
Alla	–	–	–
Curio	–	–	–
Masalle	–	–	–
Baroko	–	–	–
Kabupaten Enrekang	2	2	1

Catatan/Note: ¹ Desa pada tabel ini termasuk Unit Permukiman Transmigrasi (UPT) yang masih dibina oleh kementerian terkait dan nagari di Provinsi Sumatera Barat/Villages in this table include Transmigration Settlement Unit which is still fostered by the relevant ministries and the nagari in the Province of Sumatera Barat

Sumber/Source: BPS, Pendataan Potensi Desa (Podes)/ BPS-Statistics Indonesia, Village Potential Data Collection

Tabel 4.1.11 Angka Partisipasi Murni (APM) dan Angka Partisipasi Kasar (APK) Menurut Jenjang Pendidikan di Kabupaten Enrekang, 2019 dan 2020
Net Participation Rates and Gross Participation Rates by Educational Level in Enrekang Regency, 2019 and 2020

Jenjang Pendidikan Educational Level	Angka Partisipasi Murni (APM) Net Participation Rates		Angka Partisipasi Kasar (APK) Gross Participation Rates	
	2019	2020	2019	2020
(1)	(2)	(3)	(4)	(5)
SD/MI/Sederajat Primary School	98.97	98,83	107.55	98,83
SMP/MTs/Sederajat Lower Secondary School	81.11	81,72	90.06	97,16
SMA/SMK/MA/Sederajat Upper Secondary School	68.85	69,80	96.40	79,28

Catatan/Note: ...

Sumber/Source: BPS, Survei Sosial Ekonomi Nasional (Susenas)/BPS-Statistics Indonesia, National Socioeconomic Survey

Tabel
Table 4.1.12

Jumlah Perguruan Tinggi¹, Mahasiswa, dan Tenaga Pendidik (Negeri dan Swasta) di Bawah Kementerian Agama Menurut Kabupaten/Kota, (n)
Number of Universities¹, Students, and Lecturers (State and Private) Under the Ministry of Religious Affairs by Regency/ Municipality, (n)

Kecamatan Subdistrict	Jumlah Perguruan Tinggi Number of Universities		Jumlah Mahasiswa Number of Students	
	Negeri Public	Swasta Private	Negeri Public	Swasta Private
(1)	(2)	(3)	(4)	(5)
Maiwa	-	-	-	-
Bungin	-	-	-	-
Enrekang	-	1	-	1.124
Cendana	-	-	-	-
Baraka	-	-	-	-
Buntu Batu	-	-	-	-
Anggeraja	-	-	-	-
Malua	-	-	-	-
Alla	-	-	-	-
Curio	-	-	-	-
Masalle	-	-	-	-
Baroko	-	-	-	-
Kabupaten Enrekang	-	1	-	1.124

Lanjutan Tabel/*Continued Table* 4.1.12

Kecamatan <i>Subdistrict</i>	Jumlah Tenaga Edukatif <i>Number of Lecturers</i>	
	Negeri <i>Public</i>	Swasta <i>Private</i>
(1)	(6)	(7)
Maiwa	-	-
Bungin	-	-
Enrekang	-	76
Cendana	-	-
Baraka	-	-
Buntu Batu	-	-
Anggeraja	-	-
Malua	-	-
Alla	-	-
Curio	-	-
Masalle	-	-
Baroko	-	-
Kabupaten Enrekang	-	76

Catatan/Note: ¹ Termasuk Institut, Sekolah Tinggi, Akademi, dan Politeknik/*Including Institute, College, Academy, and Polytechnic*
 Sumber/Source: Institut, Sekolah Tinggi, Akademi, Politeknik dan Universitas se-Kabupaten Enrekang/*Institute, College, Academy, Polytechnic and Universities in Enrekang Regency*

Tabel
Table 4.1.13**Persentase Penduduk Berumur 15 Tahun ke Atas yang Melek Huruf Menurut Kelompok Umur di Kabupaten Enrekang, 2019 dan 2020**
Percentage of Literate People Aged 15 Years and Over by Age Group in Enrekang Regency, 2019 and 2020

Kelompok Umur <i>Age Group</i>	2019	2020
(1)	(2)	(3)
15–19	99.3%	99,8
20–24	100.0%	100
25–29	100.0%	99,5
30–34	99.0%	99,7
35–39	99.2%	98,2%
40–44	96.0%	97,0%
45–49	95.6%	95,4%
50+	82.3%	77,3%
Jumlah/Total	93.6%	92,1%
15–24	99,58	
15–44	99,00	99,1
15+	93,56	
45+	85,10	81,1

Catatan/Note: ...

Sumber/Source: BPS, Survei Sosial Ekonomi Nasional (Susenas)/BPS-Statistics Indonesia, National Socioeconomic Survey

4.2 KESEHATAN HEALTH

Tabel 4.2.1 **Jumlah Desa¹/Kelurahan Yang Memiliki Sarana Kesehatan Menurut Kecamatan di Kabupaten Enrekang, 2018–2020**
Number of Villages¹/Kelurahan Having Health Facilities by Subdistrict in Enrekang Regency, 2018–2020

Kecamatan Subdistrict	Rumah Sakit Hospital		
	2018	2019	2020
(1)	(2)	(3)	(4)
Maiwa	–	–	–
Bungin	–	–	–
Enrekang	1	1	1
Cendana	–	–	–
Baraka	–	–	–
Buntu Batu	–	–	–
Anggeraja	1	1	1
Malua	–	–	–
Alla	–	–	–
Curio	–	–	–
Masalle	–	–	–
Baroko	–	–	–
Kabupaten Enrekang	2	2	2

Lanjutan Tabel/*Continued Table* 4.2.1

Kecamatan <i>Subdistrict</i>	Rumah Sakit Bersalin <i>Maternity Hospital</i>		
	2018	2019	2020
(1)	(5)	(6)	(7)
Maiwa	–	–	–
Bungin	–	–	–
Enrekang	–	–	–
Cendana	–	–	–
Baraka	–	–	–
Buntu Batu	–	–	–
Anggeraja	–	–	–
Malua	–	–	–
Alla	–	–	–
Curio	–	–	–
Masalle	–	–	–
Baroko	–	–	–
Kabupaten Enrekang	–	–	–

Lanjutan Tabel/*Continued Table 4.2.1*

Kecamatan Subdistrict	Poliklinik Polyclinic		
	2018	2019	2020
(1)	(8)	(9)	(10)
Maiwa	-	-	-
Bungin	-	-	-
Enrekang	2	-	1
Cendana	1	-	-
Baraka	1	-	-
Buntu Batu	1	-	-
Anggeraja	-	-	-
Malua	-	-	-
Alla	-	-	-
Curio	-	-	-
Masalle	-	-	-
Baroko	-	-	-
Kabupaten Enrekang	5	-	1

Lanjutan Tabel/*Continued Table* 4.2.1

Kecamatan <i>Subdistrict</i>	Puskesmas <i>Public Health Center</i>		
	2018	2019	2020
(1)	(11)	(12)	(13)
Maiwa	1	1	1
Bungin	1	1	1
Enrekang	1	1	1
Cendana	1	1	1
Baraka	1	1	1
Buntu Batu	2	1	1
Anggeraja	3	2	2
Malua	1	1	1
Alla	2	2	2
Curio	1	1	1
Masalle	1	4	1
Baroko	1	1	1
Kabupaten Enrekang	16	17	14

Lanjutan Tabel/Continued Table 4.2.1

Kecamatan Subdistrict	Puskesmas Pembantu Subsidiary of Public Health Center		
	2018	2019	2020
(1)	(14)	(15)	(16)
Maiwa	17	12	12
Bungin	5	4	3
Enrekang	12	11	11
Cendana	5	6	5
Baraka	11	9	10
Buntu Batu	5	7	7
Anggeraja	8	9	10
Malua	3	4	3
Alla	3	1	1
Curio	5	3	3
Masalle	5	4	4
Baroko	4	2	2
Kabupaten Enrekang	83	72	71

Lanjutan Tabel/*Continued Table 4.2.1*

Kecamatan Subdistrict	Apotek Pharmacy		
	2018	2019	2020
(1)	(17)	(18)	(19)
Maiwa	2	1	1
Bungin	-	-	-
Enrekang	2	3	2
Cendana	1	1	-
Baraka	2	4	1
Buntu Batu	-	-	-
Anggeraja	4	4	4
Malua	1	1	1
Alla	3	2	2
Curio	-	-	-
Masalle	-	-	-
Baroko	-	-	-
Kabupaten Enrekang	15	16	11

Catatan/Note: ¹ Desa pada tabel ini termasuk Unit Permukiman Transmigrasi (UPT) yang masih dibina oleh kementerian terkait dan nagari di Provinsi Sumatera Barat/*Villages in this table include Transmigration Settlement Unit which is still fostered by the relevant ministries and the nagari in the Province of Sumatera Barat*

Sumber/Source: BPS, Pendataan Potensi Desa (Podes)/*BPS-Statistics Indonesia, Village Potential Data Collecting*

Tabel 4.2.2 Jumlah Tenaga Kesehatan Menurut Kecamatan di Kabupaten Enrekang, 2020
Table *Number of Medical Personnel by Subdistrict in Enrekang Regency, 20120*

Kecamatan Subdistrict	Dokter Doctor	Perawat Nurse	Bidan Midwife	Farmasi Pharmaceutical	Ahli Gizi Nutritionist
(1)	(2)	(3)	(4)	(5)	(6)
Maiwa	4	45	35	3	2
Bungin	3	15	-	3	2
Enrekang	3	39	79	4	3
Cendana	3	25	25	4	2
Buntu Batu	3	32	34	3	3
Baraka	3	27	36	4	3
Anggeraja	6	43	80	8	2
Malua	3	22	42	4	2
Alla	5	67	61	8	5
Curio	3	27	59	5	4
Masalle	2	19	34	6	6
Baroko	3	31	42	4	2
Kabupaten Enrekang	41	392	527	56	36

Catatan/Note: ...

Sumber/Source: Dinas Kesehatan kabupaten Enrekang/ Enrekang District Health Office

Tabel
Table 4.2.3

Jumlah Rumah Sakit Umum, Puskesmas, Puskesmas Pembantu, Poskesdes, dan Polindes Menurut Kecamatan di Kabupaten Enrekang, 2020
Number of General Hospitals, Puskesmas, Assistant Health Center, Poskesdes, and Polindes by District in Enrekang Regency, 2020

Kecamatan Subdistrict	Rumah Sakit Umum General Hospital	Puskesmas Public Health Center	Puskesmas Pembantu Subsidiary of Public Health Center
(1)	(2)	(3)	(4)
Maiwa	-	1	11
Bungin	-	1	
Enrekang	1	1	7
Cendana	-	1	5
Buntu Batu	-	1	7
Baraka	-	1	
Anggeraja	1	2	7
Malua	-	1	8
Alla	-	2	1
Curio	-	1	3
Masalle	-	1	
Baroko	-	1	3
Kabupaten Enrekang	2	14	52

Lanjutan Tabel/Continued Table 4.2.3

Kecamatan Subdistrict	Poskesdes Village Maternity	Pondok Bersalin Desa (Polindes) Village Maternity Cottage	Posyandu Posyandu
(1)	(7)	(8)	(9)
Maiwa	12	0	38
Bungin	3	1	14
Enrekang	9	1	50
Cendana	3	0	19
Buntu Batu	1	4	22
Baraka	5	2	27
Anggeraja	6	0	19
Malua	3	2	16
Alla	3	0	24
Curio	7	6	32
Masalle	2	-	-
Baroko	3	-	-
Kabupaten Enrekang	57	16	261

Catatan/Note: ...

Sumber/Source: Dinas Kesehatan kabupaten Enrekang/ Enrekang District Health Office

Tabel
Table 4.2.4

Jumlah Fasilitas Kesehatan dan Kapasitas Tempat Tidur menurut Kecamatan di Kabupaten Enrekang, 2020
Number of Health Facility and Beds Capacity by District in Enrekang Regency, 2020

Kecamatan Subdistrict	Rumah Sakit Umum General Hospital		Puskesmas Public Health Center	
	Jumlah Total	Kapasitas Tempat Tidur Beds Capacity	Jumlah Total	Kapasitas Tempat Tidur Beds Capacity
(1)	(2)	(3)	(4)	(5)
Maiwa	-	-	1	11
Bungin	-	-	1	6
Enrekang	1	-	1	0
Cendana	-	-	1	12
Buntu Batu	-	-	1	9
Baraka	-	-	1	20
Anggeraja	1	-	2	20
Malua	-	-	1	6
Alla	-	-	2	18
Curio	-	-	1	8
Masalle	-	-	1	6
Baroko	-	-	1	6
Kabupaten Enrekang	2	-	14	122

Catatan/Note: ...

Sumber/Source: Dinas Kesehatan kabupaten Enrekang/ Enrekang District Health Office

Tabel 4.2.5 Jumlah Tenaga Kesehatan Menurut Jenisnya di RSU Kabupaten Enrekang, 2020
Table 4.2.5 Number of Medical Personal by Type in in General Hospital Enrekang Regency,2020

Kecamatan Subdistrict	Rumah Sakit Massenrempu Massenrempulu Hospital	RSU Hj. Puang Sabe Hj. Puang Sabe Hospital
(1)	(2)	(3)
Dokter Ahli/Specialist	11	-
Dokter Gigi Spesialis/Dentist of Specialist	1	1
Dokter Umum/General Medical Doctor	14	1
Dokter Gigi/Dentist	4	1
Bidan/Widwife	20	21
Perawat (Anestesi dan Spesialis)/Nurse	48	12
Perawat Khusus Gigi/Dentist	3	1
Tenaga Teknis Kefarmasian (Analisis Farmasi, Asisten Apoteker, Sarjana Farmasi)/Pharmaceutical Engineering Personnel	4	1
Apoteker/Pharmacist	5	2
Tenaga Kesehatan Masyarakat/Public Health Manpower	2	1
Tenaga Kesehatan Lingkungan (Sanitasi Lingkungan, Entomolog Kesehatan, Mikrobiolog Kesehatan)/Environmental Health Officer	4	-
Fisioterapis/Physioterapy	8	-

Lanjutan Tabel/*Continued Table 4.2.5*

Kecamatan <i>Subdistrict</i>	Rumah Sakit Massenrempu <i>Massenrempulu Hospital</i>	RSU Hj. Puang Sabe <i>Hj. Puang Sabe Hospital</i>
(1)	(2)	(3)
Okupasi Terapis/ <i>Occupational Therapist</i>	8	-
Terapis Wicara/ <i>Speech Therapist</i>	-	-
Akupuntur/ <i>Acupuncture</i>	-	-
Radiografer/ <i>Radiographers</i>	-	-
Radioterapis/ <i>Radiotherapist</i>	-	-
Teknisi Elektromedis / <i>Electromedical Technician</i>	-	-
Teknisi Gigi/ <i>Dental Technician</i>	2	-
Analisis Kesehatan/ <i>Health Analysis</i>	-	-
Perekam Medis dan Informasi Kesehatan/ <i>Medical Recorders and Health Information</i>	-	-
Tenaga Kesehatan Lainnya/ <i>Other Health Personal</i>	-	-
Jumlah Total	134	41

Catatan/*Note*: ...Sumber/*Source*: Dinas Kesehatan kabupaten Enrekang/ *Enrekang District Health Office*

Tabel 4.2.6 Jumlah Tenaga Kesehatan menurut Jenis kelamin di Puskesmas Kecamatan Maiwa Kabupaten Enrekang, 2020
Table 4.2.6 Number of Medical Personal by geder in Maiwa District, Enrekang Regency, 2020

Jenis Tenaga Kesehatan <i>Kind of Medical Personal</i>	Jenis Kelamin <i>Sex</i>		Jumlah <i>Total</i>
	Laki Laki	Perempuan	
(1)	(2)	(3)	(4)
Dokter Umum/ <i>General Medical Doctor</i>	1	2	3
Dokter Gigi/ <i>Dentist</i>	-	1	1
Bidan/ <i>Widwife</i>	-	15	15
Perawat (Anestesi dan Spesialis)/ <i>Nurse</i>	3	3	6
Perawat Khusus Gigi/ <i>Dentist</i>	1	-	1
Tenaga Teknis Kefarmasian (Analisis Farmasi, Asisten Apoteker, Sarjana Farmasi)/ <i>Pharmaceutical Engineering Personnel</i>	-	2	2
Apoteker/ <i>Pharmacist</i>	-	1	1
Tenaga Kesehatan Masyarakat/ <i>Public Health Manpower</i>	-	1	1
Tenaga Kesehatan Lingkungan (Sanitasi Lingkungan, Entomolog Kesehatan, Mikrobiolog Kesehatan)/ <i>Environmental Health Officer</i>	-	1	1
Analisis Kesehatan/ <i>Health Analysis</i>	-	1	1
Tenaga Kesehatan Lainnya/ <i>Other Health Personal</i>	-	-	-
Jumlah Total	5	27	32

Catatan/Note: ...

Sumber/Source: Dinas Kesehatan kabupaten Enrekang/ *Enrekang District Health Office*

Tabel 4.2.7 Jumlah Tenaga Kesehatan menurut Jenis kelamin di Puskesmas Kecamatan Bungin Kabupaten Enrekang, 2020
Number of Health Workers by Gender in Bungin District Health Center, Enrekang Regency, 2020

Jenis Tenaga Kesehatan <i>Kind of Medical Personal</i>	Jenis Kelamin <i>Sex</i>		Jumlah <i>Total</i>
	Laki Laki	Perempuan	
(1)	(2)	(3)	(4)
Dokter Umum/ <i>General Medical Doctor</i>	-	2	2
Dokter Gigi/ <i>Dentist</i>	-	1	1
Bidan/ <i>Widwife</i>	-	7	7
Perawat (Anestesi dan Spesialis)/ <i>Nurse</i>	2	7	9
Perawat Khusus Gigi/ <i>Dentist</i>	-	-	-
Tenaga Teknis Kefarmasian (Analis Farmasi, Asisten Apoteker, Sarjana Farmasi)/ <i>Pharmaceutical Engineering Personnel</i>	1	-	1
Apoteker/ <i>Pharmacist</i>	-	1	1
Tenaga Kesehatan Masyarakat/ <i>Public Health Manpower</i>	-	1	1
Tenaga Kesehatan Lingkungan (Sanitasi Lingkungan, Entomolog Kesehatan, Mikrobiolog Kesehatan)/ <i>Environmental Health Officer</i>	2	-	2
Analisis Kesehatan/ <i>Health Analysis</i>	-	-	-
Tenaga Kesehatan Lainnya/ <i>Other Health Personal</i>	-	-	-
Jumlah Total	5	19	24

Catatan/Note: ...

Sumber/Source: Dinas Kesehatan kabupaten Enrekang/ *Enrekang District Health Office*

Tabel 4.2.8 Jumlah Tenaga Kesehatan menurut Jenis Kelamin di Puskesmas Kota Kabupaten Enrekang, 2020
Table **4.2.8** **Number of Medical Personal by Kind in Enrekang District, Enrekang Regency, 2020**

Jenis Tenaga Kesehatan <i>Kind of Medical Personal</i>	Jenis Kelamin <i>Sex</i>		Jumlah <i>Total</i>
	Laki Laki	Perempuan	
(1)	(2)	(3)	(4)
Dokter Umum/ <i>General Medical Doctor</i>	1	1	2
Dokter Gigi/ <i>Dentist</i>	-	1	1
Bidan/ <i>Widwife</i>	-	18	18
Perawat (Anestesi dan Spesialis)/ <i>Nurse</i>	2	18	20
Perawat Khusus Gigi/ <i>Dentist</i>	-	1	1
Tenaga Teknis Kefarmasian (Analisis Farmasi, Asisten Apoteker, Sarjana Farmasi)/ <i>Pharmaceutical Engineering Personnel</i>	-	-	-
Apoteker/ <i>Pharmacist</i>	-	1	1
Tenaga Kesehatan Masyarakat/ <i>Public Health Manpower</i>	-	3	3
Tenaga Kesehatan Lingkungan (Sanitasi Lingkungan, Entomolog Kesehatan, Mikrobiolog Kesehatan)/ <i>Environmental Health Officer</i>	-	1	1
Analisis Kesehatan/ <i>Health Analysis</i>	-	1	1
Tenaga Kesehatan Lainnya/ <i>Other Health Personal</i>	-	-	-
Jumlah <i>Total</i>	3	45	48

Catatan/Note: ...

Sumber/Source: Dinas Kesehatan kabupaten Enrekang/ *Enrekang District Health Office*

Tabel
Table 4.2.9

**Jumlah Tenaga Kesehatan menurut Jenis Kelamin di
Puskesmas Kabere Kabupaten Enrekang, 2020**
**Number of Health Workers by Gender in Kabere District
Health Center, Enrekang Regency, 2020**

Jenis Tenaga Kesehatan <i>Kind of Medical Personal</i>	Jenis Kelamin <i>Sex</i>		Jumlah <i>Total</i>
	Laki Laki	Perempuan	
(1)	(2)	(3)	(4)
Dokter Umum/ <i>General Medical Doctor</i>	-	2	2
Dokter Gigi/ <i>Dentist</i>	-	1	1
Bidan/ <i>Widwife</i>	-	10	10
Perawat (Anestesi dan Spesialis)/ <i>Nurse</i>	2	6	8
Perawat Khusus Gigi/ <i>Dentist</i>	-	1	1
Tenaga Teknis Kefarmasian (Analisis Farmasi, Asisten Apoteker, Sarjana Farmasi)/ <i>Pharmaceutical Engineering Personnel</i>	-	1	1
Apoteker/ <i>Pharmacist</i>	-	1	1
Tenaga Kesehatan Masyarakat/ <i>Public Health Manpower</i>	-	-	-
Tenaga Kesehatan Lingkungan (Sanitasi Lingkungan, Entomolog Kesehatan, Mikrobiolog Kesehatan)/ <i>Environmental Health Officer</i>	-	-	-
Analisis Kesehatan/ <i>Health Analysis</i>	-	-	-
Tenaga Kesehatan Lainnya/ <i>Other Health Personal</i>	-	-	-
Jumlah Total	2	22	24

Catatan/Note: ...

Sumber/Source: Dinas Kesehatan kabupaten Enrekang/ *Enrekang District Health Office*

Tabel 4.2.10 Jumlah Tenaga Kesehatan menurut Jenis Kelamin di Puskesmas Baraka Kabupaten Enrekang, 2020
Table *Number of Health Workers by Gender in Baraka District Health Center, Enrekang Regency, 2020*

Jenis Tenaga Kesehatan <i>Kind of Medical Personal</i>	Jenis Kelamin <i>Sex</i>		Jumlah <i>Total</i>
	Laki Laki	Perempuan	
(1)	(2)	(3)	(4)
Dokter Umum/ <i>General Medical Doctor</i>	2	-	2
Dokter Gigi/ <i>Dentist</i>	-	1	1
Bidan/ <i>Widwife</i>	-	15	15
Perawat (Anestesi dan Spesialis)/ <i>Nurse</i>	2	10	12
Perawat Khusus Gigi/ <i>Dentist</i>	-	2	2
Tenaga Teknis Kefarmasian (Analisis Farmasi, Asisten Apoteker, Sarjana Farmasi)/ <i>Pharmaceutical Engineering Personnel</i>	-	1	1
Apoteker/ <i>Pharmacist</i>	-	1	1
Tenaga Kesehatan Masyarakat/ <i>Public Health Manpower</i>	-	3	3
Tenaga Kesehatan Lingkungan (Sanitasi Lingkungan, Entomolog Kesehatan, Mikrobiolog Kesehatan)/ <i>Environmental Health Officer</i>	-	-	-
Analisis Kesehatan/ <i>Health Analysis</i>	-	1	1
Tenaga Kesehatan Lainnya/ <i>Other Health Personal</i>	-	1	1
Jumlah <i>Total</i>	4	35	39

Catatan/Note: ...

Sumber/Source: Dinas Kesehatan kabupaten Enrekang/ *Enrekang District Health Office*

Tabel 4.2.11 Jumlah Tenaga Kesehatan menurut Jenis Kelamin di Puskesmas Buntu Batu Kabupaten Enrekang, 2020
Number of Health Workers by Gender in Anggeraja District Health Center, Enrekang Regency, 2020

Jenis Tenaga Kesehatan <i>Kind of Medical Personal</i>	Jenis Kelamin <i>Sex</i>		Jumlah <i>Total</i>
	Laki Laki	Perempuan	
(1)	(2)	(3)	(4)
Dokter Umum/ <i>General Medical Doctor</i>	1	1	2
Dokter Gigi/ <i>Dentist</i>	-	1	1
Bidan/ <i>Widwife</i>	-	8	8
Perawat (Anestesi dan Spesialis)/ <i>Nurse</i>	1	10	11
Perawat Khusus Gigi/ <i>Dentist</i>	1	-	1
Tenaga Teknis Kefarmasian (Analisis Farmasi, Asisten Apoteker, Sarjana Farmasi)/ <i>Pharmaceutical Engineering Personnel</i>	-	-	-
Apoteker/ <i>Pharmacist</i>	-	-	-
Tenaga Kesehatan Masyarakat/ <i>Public Health Manpower</i>	-	1	1
Tenaga Kesehatan Lingkungan (Sanitasi Lingkungan, Entomolog Kesehatan, Mikrobiolog Kesehatan)/ <i>Environmental Health Officer</i>	-	-	-
Analisis Kesehatan/ <i>Health Analysis</i>	1	-	1
Tenaga Kesehatan Lainnya/ <i>Other Health Personal</i>	-	-	-
Jumlah Total	4	21	25

Catatan/Note: ...

Sumber/Source: Dinas Kesehatan kabupaten Enrekang/ *Enrekang District Health Office*

Tabel 4.2.12 Jumlah Tenaga Kesehatan menurut Jenis Kelamin di Puskesmas Anggeraja Kabupaten Enrekang, 2020
Table *Number of Health Workers by Gender in Anggeraja District Health Center, Enrekang Regency, 2020*

Jenis Tenaga Kesehatan <i>Kind of Medical Personal</i>	Jenis Kelamin <i>Sex</i>		Jumlah <i>Total</i>
	Laki Laki	Perempuan	
(1)	(2)	(3)	(4)
Dokter Umum/ <i>General Medical Doctor</i>	-	3	3
Dokter Gigi/ <i>Dentist</i>	-	1	1
Bidan/ <i>Widwife</i>	-	11	11
Perawat (Anestesi dan Spesialis)/ <i>Nurse</i>	2	14	16
Perawat Khusus Gigi/ <i>Dentist</i>	-	2	2
Tenaga Teknis Kefarmasian (Analisis Farmasi, Asisten Apoteker, Sarjana Farmasi)/ <i>Pharmaceutical Engineering Personnel</i>	-	1	1
Apoteker/ <i>Pharmacist</i>	-	2	2
Tenaga Kesehatan Masyarakat/ <i>Public Health Manpower</i>	1	1	2
Tenaga Kesehatan Lingkungan (Sanitasi Lingkungan, Entomolog Kesehatan, Mikrobiolog Kesehatan)/ <i>Environmental Health Officer</i>	-	2	2
Analisis Kesehatan/ <i>Health Analysis</i>	-	2	2
Tenaga Kesehatan Lainnya/ <i>Other Health Personal</i>	-	-	-
Jumlah <i>Total</i>	3	39	42

Catatan/Note: ...

Sumber/Source: Dinas Kesehatan kabupaten Enrekang/ *Enrekang District Health Office*

Tabel 4.2.13 Jumlah Tenaga Kesehatan menurut Jenis Kelamin di Puskesmas Malua Kabupaten Enrekang, 2020
Number of Health Workers by Gender in Malua District Health Center, Enrekang Regency, 2020

Jenis Tenaga Kesehatan <i>Kind of Medical Personal</i>	Jenis Kelamin <i>Sex</i>		Jumlah <i>Total</i>
	Laki Laki	Perempuan	
(1)	(2)	(3)	(4)
Dokter Umum/ <i>General Medical Doctor</i>	1	1	1
Dokter Gigi/ <i>Dentist</i>	-	1	1
Bidan/ <i>Widwife</i>	-	7	7
Perawat (Anestesi dan Spesialis)/ <i>Nurse</i>	2	7	9
Perawat Khusus Gigi/ <i>Dentist</i>	-	1	1
Tenaga Teknis Kefarmasian (Analis Farmasi, Asisten Apoteker, Sarjana Farmasi)/ <i>Pharmaceutical Engineering Personnel</i>	-	1	1
Apoteker/ <i>Pharmacist</i>	-	-	-
Tenaga Kesehatan Masyarakat/ <i>Public Health Manpower</i>	-	1	1
Tenaga Kesehatan Lingkungan (Sanitasi Lingkungan, Entomolog Kesehatan, Mikrobiolog Kesehatan)/ <i>Environmental Health Officer</i>	1	-	1
Analisis Kesehatan/ <i>Health Analysis</i>	-	1	1
Tenaga Kesehatan Lainnya/ <i>Other Health Personal</i>	-	-	-
Jumlah Total	4	20	24

Catatan/Note: ...

Sumber/Source: Dinas Kesehatan kabupaten Enrekang/ *Enrekang District Health Office*

Tabel 4.2.14 Jumlah Tenaga Kesehatan menurut Jenis Kelamin di Puskesmas Alla Kabupaten Enrekang, 2020
Table 4.2.14 Number of Health Workers by Gender in Alla District Health Center, Enrekang Regency, 2020

Jenis Tenaga Kesehatan <i>Kind of Medical Personal</i>	Jenis Kelamin <i>Sex</i>		Jumlah <i>Total</i>
	Laki Laki	Perempuan	
(1)	(2)	(3)	(4)
Dokter Umum/ <i>General Medical Doctor</i>	1	3	4
Dokter Gigi/ <i>Dentist</i>	-	1	1
Bidan/ <i>Widwife</i>	-	19	19
Perawat (Anestesi dan Spesialis)/ <i>Nurse</i>	2	23	25
Perawat Khusus Gigi/ <i>Dentist</i>	-	3	3
Tenaga Teknis Kefarmasian (Analisis Farmasi, Asisten Apoteker, Sarjana Farmasi)/ <i>Pharmaceutical Engineering Personnel</i>	-	2	2
Apoteker/ <i>Pharmacist</i>	-	1	1
Tenaga Kesehatan Masyarakat/ <i>Public Health Manpower</i>	-	4	4
Tenaga Kesehatan Lingkungan (Sanitasi Lingkungan, Entomolog Kesehatan, Mikrobiolog Kesehatan)/ <i>Environmental Health Officer</i>	-	2	2
Analisis Kesehatan/ <i>Health Analysis</i>	-	3	3
Tenaga Kesehatan Lainnya/ <i>Other Health Personal</i>	-	-	-
Jumlah Total	3	61	64

Catatan/Note: ...

Sumber/Source: Dinas Kesehatan kabupaten Enrekang/ *Enrekang District Health Office*

Tabel 4.2.15 Jumlah Tenaga Kesehatan menurut Jenis Kelamin di Puskesmas Curio Kabupaten Enrekang, 2020
Table 4.2.15 Number of Health Workers by Gender in Curio District Health Center, Enrekang Regency, 2020

Jenis Tenaga Kesehatan <i>Kind of Medical Personal</i>	Jenis Kelamin <i>Sex</i>		Jumlah <i>Total</i>
	Laki Laki	Perempuan	
(1)	(2)	(3)	(4)
Dokter Umum/ <i>General Medical Doctor</i>	-	2	2
Dokter Gigi/ <i>Dentist</i>	-	1	1
Bidan/ <i>Midwife</i>	-	12	12
Perawat (Anestesi dan Spesialis)/ <i>Nurse</i>	1	11	12
Perawat Khusus Gigi/ <i>Dentist</i>	-	1	1
Tenaga Teknis Kefarmasian (Analisis Farmasi, Asisten Apoteker, Sarjana Farmasi)/ <i>Pharmaceutical Engineering Personnel</i>	-	-	-
Apoteker/ <i>Pharmacist</i>	1	-	1
Tenaga Kesehatan Masyarakat/ <i>Public Health Manpower</i>	-	3	3
Tenaga Kesehatan Lingkungan (Sanitasi Lingkungan, Entomolog Kesehatan, Mikrobiolog Kesehatan)/ <i>Environmental Health Officer</i>	-	-	-
Analisis Kesehatan/ <i>Health Analysis</i>	1	-	1
Tenaga Kesehatan Lainnya/ <i>Other Health Personal</i>	-	-	-
Jumlah Total	3	30	33

Catatan/Note: ...

Sumber/Source: Dinas Kesehatan kabupaten Enrekang/ *Enrekang District Health Office*

Tabel 4.2.16 Jumlah Tenaga Kesehatan menurut Jenis Kelamin di Puskesmas Masalle Kabupaten Enrekang, 2020
Table **4.2.16** **Number of Health Workers by Gender in Masalle District Health Center, Enrekang Regency, 2020**

Jenis Tenaga Kesehatan <i>Kind of Medical Personal</i>	Jenis Kelamin <i>Sex</i>		Jumlah <i>Total</i>
	Laki Laki	Perempuan	
(1)	(2)	(3)	(4)
Dokter Umum/ <i>General Medical Doctor</i>	1	-	1
Dokter Gigi/ <i>Dentist</i>	-	1	1
Bidan/ <i>Widwife</i>	-	7	7
Perawat (Anestesi dan Spesialis)/ <i>Nurse</i>	2	5	7
Perawat Khusus Gigi/ <i>Dentist</i>	-	1	1
Tenaga Teknis Kefarmasian (Analisis Farmasi, Asisten Apoteker, Sarjana Farmasi)/ <i>Pharmaceutical Engineering Personnel</i>	-	1	1
Apoteker/ <i>Pharmacist</i>	-	1	1
Tenaga Kesehatan Masyarakat/ <i>Public Health Manpower</i>	-	-	-
Tenaga Kesehatan Lingkungan (Sanitasi Lingkungan, Entomolog Kesehatan, Mikrobiolog Kesehatan)/ <i>Environmental Health Officer</i>	-	1	1
Analisis Kesehatan/ <i>Health Analysis</i>	-	-	-
Tenaga Kesehatan Lainnya/ <i>Other Health Personal</i>	-	-	-
Jumlah Total	3	17	20

Catatan/Note: ...

Sumber/Source: Dinas Kesehatan kabupaten Enrekang/ *Enrekang District Health Office*

Tabel 4.2.17 Jumlah Tenaga Kesehatan menurut Jenis Kelamin di Puskesmas Baroko Kabupaten Enrekang, 2020
Table *Number of Health Workers by Gender in Baroko District Health Center, Enrekang Regency, 2020*

Jenis Tenaga Kesehatan <i>Kind of Medical Personal</i>	Jenis Kelamin <i>Sex</i>		Jumlah <i>Total</i>
	Laki Laki	Perempuan	
(1)	(2)	(3)	(4)
Dokter Umum/ <i>General Medical Doctor</i>	-	2	2
Dokter Gigi/ <i>Dentist</i>	-	1	1
Bidan/ <i>Widwife</i>	-	10	10
Perawat (Anestesi dan Spesialis)/ <i>Nurse</i>	-	8	8
Perawat Khusus Gigi/ <i>Dentist</i>	-	-	-
Tenaga Teknis Kefarmasian (Analis Farmasi, Asisten Apoteker, Sarjana Farmasi)/ <i>Pharmaceutical Engineering Personnel</i>	-	-	-
Apoteker/ <i>Pharmacist</i>	-	2	2
Tenaga Kesehatan Masyarakat/ <i>Public Health Manpower</i>	-	-	-
Tenaga Kesehatan Lingkungan (Sanitasi Lingkungan, Entomolog Kesehatan, Mikrobiolog Kesehatan)/ <i>Environmental Health Officer</i>	-	-	-
Analisis Kesehatan/ <i>Health Analysis</i>	-	-	-
Tenaga Kesehatan Lainnya/ <i>Other Health Personal</i>	-	-	-
Jumlah Total	-	23	23

Catatan/Note: ...

Sumber/Source: Dinas Kesehatan kabupaten Enrekang/ *Enrekang District Health Office*

Tabel 4.2.18 Jumlah Kasus 10 Penyakit Terbanyak di Kabupaten Enrekang, 2020
Table *Number of Cases of the 10 Most Diseases in Bungin District, 2020*

Jenis Penyakit <i>Types of diseases</i>	Jumlah Penderita <i>Number of sufferers</i>		Jumlah <i>Total</i>
	Laki Laki	Perempuan	
(1)	(2)	(3)	(4)
Demam (R50)	2 743	2 646	5 389
Hipertensi (I10)	1 581	3 121	4 702
Sakit Kepala (R51)	1 334	2 515	3 849
Nasofaringitis Akut (J00)	1 177	1 255	2 432
Kusta Tipe Kering (A30I)	809	1 150	1 959
Diare dan Gastroenteritis (A09)	653	658	1 311
Chalazion (H60.4)	685	505	1 190
Dermatitis Atopic (L20)	425	501	926
Disentri Basiler (A030.0)	328	457	785
Karies Gigi (K02)	337	347	684
Kabupaten Enrekang	10 072	13 155	23 227

Catatan/Note: ...

Sumber/Source: Dinas Kesehatan kabupaten Enrekang/ Enrekang District Health Office

Tabel
Table 4.2.19

**Jumlah Kasus 10 Penyakit Terbanyak di Kecamatan
Maiwa, 2020**
*Number of Cases of the 10 Most Diseases in Maiwa District,
2020*

Jenis Penyakit <i>Types of diseases</i>	Jumlah Penderita <i>Number of sufferers</i>		Jumlah <i>Total</i>
	Laki Laki	Perempuan	
(1)	(2)	(3)	(4)
Diare (A09)	183	191	374
Chalcesteatoma (H60.4)	198	138	336
Hipertensi (I10)	473	1 165	1 638
Nasofaringitis Akut (J00)	147	122	269
Asma (J45)	73	54	127
Karies Gigi (K02)	110	113	223
Dermatitis Atopic (L20)	195	249	444
Febris tanpa sebab yang jelas (R50)	592	595	1 187
Sakit Kepala (R51)	357	696	1 053
Mual Muntah (R11)	80	92	172
Kecamatan Maiwa	2 408	3 415	5 823

Catatan/Note: ...

Sumber/Source: Dinas Kesehatan kabupaten Enrekang/ *Enrekang District Health Office*

Tabel 4.2.20 Jumlah Kasus 10 Penyakit Terbanyak di Kecamatan Bungin, 2020
Table *Number of Cases of the 10 Most Diseases in Bungin District, 2020*

Jenis Penyakit <i>Types of diseases</i>	Jumlah Penderita <i>Number of sufferers</i>		Jumlah <i>Total</i>
	Laki Laki	Perempuan	
(1)	(2)	(3)	(4)
Disebtri Basier (A03.0)	64	88	152
Diare (A09)	7	9	16
Hipertensi (I10)	47	67	114
Karies Gigi (K02)	10	7	17
Conjunctivitis (H10)	8	16	24
Demam (R50)	47	35	82
Sakit Kepala (R51)	21	25	46
Nasofaringitis Akut (J00)	12	15	27
Dyspepsia (K30)	11	24	35
Abses Kulit (L02)	1	5	6
Kecamatan Bungin	228	291	519

Catatan/Note: ...

Sumber/Source: Dinas Kesehatan kabupaten Enrekang/ Enrekang District Health Office

Tabel
Table 4.2.21

Jumlah Kasus 10 Penyakit Terbanyak di Kecamatan Enrekang, 2020
Number of Cases of the 10 Most Diseases in Enrekang District, 2020

Jenis Penyakit <i>Types of diseases</i>	Jumlah Penderita <i>Number of sufferers</i>		Jumlah <i>Total</i>
	Laki Laki	Perempuan	
(1)	(2)	(3)	(4)
Diare (A09)	66	62	128
Schizophrenia (F20)	27	12	39
Conjunctiuts (H10)	33	32	65
Influenza (J11)	14	16	30
Nasofaringitis Akut (J00)	182	203	385
Asma (J45)	53	43	96
Karies Gigi (K02)	19	24	43
Gastritis (K29.7)	17	58	75
Demam (R50)	223	177	400
Sakit Kepala (R51)	106	235	341
Kecamatan Enrekang	740	862	1 602

Catatan/Note: ...

Sumber/Source: Dinas Kesehatan kabupaten Enrekang/ Enrekang District Health Office

Tabel 4.2.22 Jumlah Kasus 10 Penyakit Terbanyak di Kecamatan Cendana, 2020
Table *Number of Cases of the 10 Most Diseases in Cendana District, 2020*

Jenis Penyakit <i>Types of diseases</i>	Jumlah Penderita <i>Number of sufferers</i>		Jumlah <i>Total</i>
	Laki Laki	Perempuan	
(1)	(2)	(3)	(4)
Disentri Basier (A030.0)	56	77	133
Diare dan Gastromteritis (A09)	16	8	24
Schizophrenia (F20)	20	4	24
Otitis Media Nasupurative (H65)	9	7	16
Otitis Eksternal / Infeksi telinga luar (H60)	193	120	313
Ea.recturn (D01.2)	24	17	41
Kusta tipe kering (A30.1)	264	368	632
Demam (R50)	7	10	17
Sakit Kepala (R51)	7	17	24
Hipertensi (I10)	54	89	143
Kecamatan Cendana	650	717	1 367

Catatan/Note: ...

Sumber/Source: Dinas Kesehatan kabupaten Enrekang/ Enrekang District Health Office

Tabel
Table 4.2.23

Jumlah Kasus 10 Penyakit Terbanyak di Kecamatan Baraka, 2020
Number of Cases of the 10 Most Diseases in Baraka District, 2020

Jenis Penyakit <i>Types of diseases</i>	Jumlah Penderita <i>Number of sufferers</i>		Jumlah <i>Total</i>
	Laki Laki	Perempuan	
(1)	(2)	(3)	(4)
Diare (A09)	14	10	24
Cholesteatoma of external ear (H60.4)	198	135	333
Hipertensi (I10)	252	458	710
Nasofaringitis Akut (J00)	154	136	290
Acute Pharyngitis (J02)	55	51	106
Influenza (J11)	14	32	46
Karies Gigi (K02)	34	41	75
Dermatitis Atopic (L20)	87	91	178
Demam (R50)	176	204	380
Sakit Kepala (R51)	135	228	363
Kecamatan Baraka	1 119	1 386	2 505

Catatan/Note: ...

Sumber/Source: Dinas Kesehatan kabupaten Enrekang/ Enrekang District Health Office

Tabel 4.2.24 Jumlah Kasus 10 Penyakit Terbanyak di Kecamatan Buntu Batu, 2020
Table *Number of Cases of the 10 Most Diseases in Buntu Batu District, 2020*

Jenis Penyakit <i>Types of diseases</i>	Jumlah Penderita <i>Number of sufferers</i>		Jumlah <i>Total</i>
	Laki Laki	Perempuan	
(1)	(2)	(3)	(4)
Diare dan Gastroenteritis (A09)	22	24	46
Conjunctivitis (H10)	3	21	24
Kelainan Telinga Luar (H61)	17	37	54
Hipertensi (I 10)	106	242	348
Nasofaringitis Akut (J00)	255	299	554
Acute Tonsilitis (J03)	24	18	42
Dyspepsia (K30)	49	144	193
Dermatis Aripic (L20)	49	79	128
Demam (R50)	142	137	279
Sakit Kepala (R51)	54	154	208
Kecamatan Buntu Batu	721	1 155	1 876

Catatan/Note: ...

Sumber/Source: Dinas Kesehatan kabupaten Enrekang/ Enrekang District Health Office

Tabel 4.2.25 Jumlah Kasus 10 Penyakit Terbanyak di Kecamatan Anggeraja, 2020
Table *Number of Cases of the 10 Most Diseases in Anggeraja District, 2020*

Jenis Penyakit <i>Types of diseases</i>	Jumlah Penderita <i>Number of sufferers</i>		Jumlah <i>Total</i>
	Laki Laki	Perempuan	
(1)	(2)	(3)	(4)
Thyfus (A01)	54	41	95
Diare (A09)	79	86	165
Acute Sinusitis (J02)	22	20	42
Embadded and Impacted (K01)	49	30	79
Karies Glgi (K02)	37	23	60
Asma (J45)	10	17	27
Kelainan Telinga Luar (H61)	12	23	35
Hipertensi (I10)	211	294	505
Demam (R50)	179	164	343
Sakit Kepala (R51)	81	129	210
Kecamatan Anggeraja	734	827	1 561

Catatan/Note: Dua desa dari Kec. Enrekang berobat ke Puskesmas di Kec. Anggeraja

Sumber/Source: Dinas Kesehatan kabupaten Enrekang/ *Enrekang District Health Office*

Tabel 4.2.26 Jumlah Kasus 10 Penyakit di Kecamatan Malua, 2020
Table Number of Cases of the 10 Most Diseases in Malua District, 2020

Jenis Penyakit <i>Types of diseases</i>	Jumlah Penderita <i>Number of sufferers</i>		Jumlah <i>Total</i>
	Laki Laki	Perempuan	
(1)	(2)	(3)	(4)
Disentri Basier (A030)	40	58	98
Diare dan Gastroenteritis non spesifik (A09)	26	27	53
Kusta tipe kering (A30.1)	231	322	553
Cholesteatoma of external ear (H60.4)	198	135	333
Hipertensi Esensial (I10)	85	143	228
Nasofaringitis Akut (J00)	100	115	215
Influenza (J11)	20	42	62
Karies Gigi (K02)	30	40	70
Demam (R50)	121	126	247
Sakit Kepala (R51)	122	176	298
Kecamatan Anggeraja	973	1 184	2 157

Catatan/Note: ...

Sumber/Source: Dinas Kesehatan kabupaten Enrekang/ Enrekang District Health Office

Tabel 4.2.27 Jumlah Kasus 10 Penyakit Terbanyak di Kecamatan Alla , 2020
Table *Number of Cases of the 10 Most Diseases in Alla District, 2020*

Jenis Penyakit <i>Types of diseases</i>	Jumlah Penderita <i>Number of sufferers</i>		Jumlah <i>Total</i>
	Laki Laki	Perempuan	
(1)	(2)	(3)	(4)
Demam (R50)	482	409	542
Sakit Kepala (R51)	134	218	242
Gangguan pertumbuhan dan Erupsi gigi (K000)	114	122	146
Hipertensi (I10)	53	84	100
Diare dan Gastroentetis (A09)	60	62	375
Nasofaringitis Akut (J00)	56	60	101
Chalestesteatoma (H60.4)	44	30	662
Amenarrtoe sekunder (N91.1)	51	9	26
Disentri Basier (A030.0)	24	35	59
Mual Muntah (R11)	26	26	169
Kecamatan Alla	1 367	1 055	2 422

Catatan/Note: ...

Sumber/Source: Dinas Kesehatan kabupaten Enrekang/ Enrekang District Health Office

Tabel 4.2.28 Jumlah Kasus 10 Penyakit Terbanyak di Kecamatan Curio, 2020
Table *Number of Cases of the 10 Most Diseases in Curio District, 2020*

Jenis Penyakit <i>Types of diseases</i>	Jumlah Penderita <i>Number of sufferers</i>		Jumlah <i>Total</i>
	Laki Laki	Perempuan	
(1)	(2)	(3)	(4)
Diare (A09)	46	46	92
Schizophrenia (F20)	16	3	19
Hordeolum dan radang kelopak mata (H00.0)	16	28	44
Hipertensi (I10)	150	342	492
Nasofaringitis Akut (J00)	74	76	150
Acute Sinusitis (J01)	10	19	29
Acute Tonsilitis (J03)	7	22	29
Influenza (J11)	2	7	9
Demam (R50)	437	464	901
Sakit Kepala (R51)	208	416	624
Kecamatan Curio	966	1 423	2 389

Catatan/Note: ...

Sumber/Source: Dinas Kesehatan kabupaten Enrekang/ *Enrekang District Health Office*

Tabel 4.2.29 Jumlah Kasus 10 Penyakit Terbanyak di Kecamatan Masalle, 2020
Table *Number of Cases of the 10 Most Diseases in Masalle District, 2020*

Jenis Penyakit <i>Types of diseases</i>	Jumlah Penderita <i>Number of sufferers</i>		Jumlah <i>Total</i>
	Laki Laki	Perempuan	
(1)	(2)	(3)	(4)
Diare (A09)	26	24	50
Disentri Basier (A30.0)	8	12	20
Schizophrenia (F20)	26	16	42
Kusta tipe kering (A30.1)	35	46	81
Nasofaringitis Akut (J00)	80	94	174
Karies gigi (K02)	12	13	25
Hipertensi (i10)	50	64	114
Batuk (R05)	33	42	75
Demam (R50)	30	25	55
Sakit Kepala (R51)	42	74	116
Kecamatan Masalle	342	410	752

Catatan/Note: ...

Sumber/Source: Dinas Kesehatan kabupaten Enrekang/ Enrekang District Health Office

Tabel 4.2.30 Jumlah Kasus 10 Penyakit Terbanyak di Kecamatan Baroko, 2020
Table *Number of Cases of the 10 Most Diseases in Baroko District, 2020*

Jenis Penyakit <i>Types of diseases</i>	Jumlah Penderita <i>Number of sufferers</i>		Jumlah <i>Total</i>
	Laki Laki	Perempuan	
(1)	(2)	(3)	(4)
Thyfus (A01)	63	71	134
Disentri Basier (A030)	64	88	152
Diare dan Gastroenteritis (A09)	101	96	197
Hipertensi Esensial (I10)	98	195	293
Dermatitis Atopic (L20)	94	85	179
Acute Pharyngitis (J02)	20	16	36
Karies Gigi (K02)	85	86	171
Naforingitis Akut (J00)	114	112	226
Demam (R50)	296	291	587
Sakit Kepala (R51)	64	138	202
Kecamatan Baroko	999	1 178	2 177

Catatan/Note: ...

Sumber/Source: Dinas Kesehatan kabupaten Enrekang/ *Enrekang District Health Office*

Tabel 4.2.31 Jumlah Kunjungan Ke Puskesmas menurut Kecamatan di Kabupaten Enrekang, 2016-2020
Table *Number of Visit to Public Health Centre by District in Enrekang Regency, 2016-2020*

Kecamatan Subdistrict	2016	2017	2018	2019	2020
(1)	(2)	(3)	(4)	(5)	(6)
Maiwa	78 948	71 236	30 240	53 676	38 476
Bungin	15 873	18 071	7 460	14 146	11 336
Enrekang	56 798	44 831	14 329	16 686	10 894
Cendana	14 314	14 104	6 124	11 834	9 698
Buntu Batu	26 435	5 915	7 928	10 821	21 378
Baraka	31 047	28 368	14 485	8 327	8 293
Anggeraja	49 530	50 785	27 363	9 688	47 246
Malua	25 809	21 470	570	14 653	11 809
Alla	50 353	61 363	36 563	71 912	40 765
Curio	28 617	30 968	8 015	37 274	10 314
Masalle	21 025	13 859	6 389	11 591	5 057
Baroko	33 897	34 357	9 673	20 762	13 971
Kabupaten Enrekang	432 646	395 327	169 139	281 370	229 237

Catatan/Note: ...

Sumber/Source: Dinas Kesehatan kabupaten Enrekang/ Enrekang District Health Office

Tabel 4.2.32 Jumlah Keluarga Menurut Kecamatan dan Klasifikasi Keluarga di Kabupaten Enrekang, 2020
Table 4.2.32 Number of Households by Subdistrict and Household Classification in Enrekang Regency, 2020

Kecamatan Subdistrict	Keluarga Pra Sejahtera Pre-prosperous Family	Keluarga Sejahtera Prosperous Family	
		I	II
(1)	(2)	(3)	(4)
Maiwa	1 479	1 955	3 354
Bungin	625	459	262
Enrekang	1 202	2 209	5 320
Cendana	442	520	1 639
Buntu Batu	1 005	1 099	224
Baraka	909	1 270	3 192
Anggeraja	1 253	1 694	4 091
Malua	854	487	895
Alla	1 198	1 216	3 337
Curio	956	1 330	1 689
Masalle	644	1 067	1 981
Baroko	86	593	2 203
Kabupaten Enrekang	10 653	13 899	28 187

Catatan/Note: ...

Sumber/Source: Dinas Pengendalian Penduduk dan KB Kabupaten Enrekang/Department of Population and Family Planning Of Enrekang Regency

Tabel 4.2.33 Jumlah Akseptor KB Aktif menurut Jenis Kontrasepsi yang Digunakan per Kecamatan di Kabupaten Enrekang 2020
Number of Active Family Planning Acceptors by Kinds of Contraceptions Currently Used by District in Enrekang Regency, 2020

Kecamatan Subdistrict	Kontrasepsi Contraception					
	AKDR IUD	Pil Pil	Kondom Condom	Suntikan Injection	Susuk KB Implant	Lainnya Other
(1)	(2)	(3)	(4)	(5)	(6)	(7)
Maiwa	240	750	118	654	768	123
Bungin	32	52	35	160	173	42
Enrekang	381	561	191	693	977	252
Cendana	76	269	101	225	282	90
Buntu Batu	56	256	67	407	696	73
Baraka	140	332	876	627	179	88
Anggeraja	130	489	224	824	1 047	128
Malua	77	128	51	204	256	63
Alla	168	280	35	563	1 004	206
Curio	107	601	78	399	414	100
Masalle	85	400	235	310	413	27
Baroko	42	153	29	327	419	103
Kabupaten Enrekang	1 534	4 271	2 040	5 393	6 628	1 295

Catatan/Note: ...

Sumber/Source: Dinas Pengendalian Penduduk dan KB Kabupaten Enrekang/Department of Population and Family Planning Of Enrekang Regency

Tabel 4.2.34 Jumlah Remaja Usia 15-24 Tahun yang Mendapat Penyuluhan Tentang Kesehatan Reproduksi (Kespro), HIV/AIDS, dan Keluarga Berencana (KB) Menurut Kecamatan di Kabupaten Enrekang 2020
Number of Young People Aged 15-24 Who Had Counselling on Reproductive Health, HIV/AIDS, and Family Planning by Subdistrict in Enrekang Regency, 2020

Kecamatan Subdistrict	Penyuluhan Kespro Reproductive Health Counselling	Penyuluhan HIV/AIDS HIV/AIDS Counselling	Penyuluhan KB Family Planning Counselling
(1)	(2)	(3)	(4)
Maiwa	50	-	50
Bungin	70	-	70
Enrekang	300	50	250
Cendana	50	50	50
Buntu Batu	30	-	30
Baraka	100	-	100
Anggeraja	50	-	50
Malua	50	-	50
Alla	50	-	50
Curio	30	-	30
Masalle	50	-	50
Baroko	30	-	30
Kabupaten Enrekang	860	100	810

Catatan/Note: ...

Sumber/Source: Dinas Pengendalian Penduduk dan KB Kabupaten Enrekang/Department of Population and Family Planning Of Enrekang Regency

4.3 AGAMA DAN SOSIAL LAINNYA RELIGION AND OTHER SOCIAL AFFAIRS

Tabel 4.3.1 Jumlah Penduduk Menurut Kecamatan dan Agama yang Dianut di Kabupaten Enrekang, 2020
Population by Subdistrict and Religion in Enrekang Regency, 2020

Kecamatan Subdistrict	Islam	Protestan Protestant	Katolik Catholic	Hindu	Budha Buddha	Lainnya Others
(1)	(2)	(3)	(4)	(5)	(6)	(7)
Maiwa						
Bungin						
Enrekang						
Cendana						
Buntu Batu						
Baraka						
Anggeraja						
Malua						
Alla						
Curio						
Masalle						
Baroko						
Kabupaten Enrekang						

Catatan/Note: ...

Sumber/Source: Dinas Catatan Sipil Kabupaten Enrekang/Civil Registry Service Of Enrekang Regency

Tabel 4.3.2 Jumlah Tempat Peribadatan Menurut Kecamatan di Kabupaten Enrekang, 2020
Number of Places of Worship by Subdistrict in Enrekang Regency, 2020

Kecamatan Subdistrict	Masjid Mosque	Mushola Pray Room	Gereja Protestan Protestant Church	Gereja Katholik Catholic Church	Pura Temple	Vihara
(1)	(2)	(3)	(4)	(5)	(6)	(7)
Maiwa	71	7	-	-	-	-
Bungin	24	4	-	-	-	-
Enrekang	93	12	2	-	-	-
Cendana	31	4	-	-	-	-
Buntu Batu	54	2	-	-	-	-
Baraka	80	11	-	-	-	-
Anggeraja	76	8	-	-	-	-
Malua	29	9	-	-	-	-
Alla	68	10	3	-	-	-
Curio	57	11	-	-	-	-
Masalle	40	2	-	-	-	-
Baroko	43	5	8	-	-	-
Kabupaten Enrekang	666	85	13	-	-	-

Catatan/Note: ...

Sumber/Source: Kementerian Agama Kabupaten Enrekang/Religion Ministry Of Enrekang Regency

Tabel
Table 4.3.3

Jumlah Desa¹/Kelurahan yang Mengalami Bencana Alam² Menurut Kecamatan di Kabupaten Enrekang, 2014, 2018, dan 2019
Number of Villages¹/Kelurahan that Had Natural Disaster² by Subdistrict in Enrekang Regency, 2014, 2018, dan 2019

Kecamatan Subdistrict	Banjir/Flood		
	2018	2019	2020
(1)	(2)	(3)	(4)
Maiwa	2	1	–
Bungin	–	2	–
Enrekang	2	2	10
Cendana	4	3	6
Buntu Batu	–	–	–
Baraka	–	–	–
Anggeraja	7	–	–
Malua	–	–	1
Alla	–	–	–
Curio	–	–	–
Masalle	–	–	–
Baroko	–	–	–
Kabupaten Enrekang	15	8	17

Lanjutan Tabel/*Continued Table 4.3.3*

Kecamatan Subdistrict	Gempa Bumi/ <i>Earthquake</i>		
	2018	2019	2020
(1)	(5)	(6)	(7)
Maiwa	–	–	–
Bungin	–	–	–
Enrekang	–	–	–
Cendana	–	–	–
Buntu Batu	–	–	–
Baraka	–	–	–
Anggeraja	–	1	–
Malua	–	–	–
Alla	–	–	–
Curio	–	–	–
Masalle	–	–	1
Baroko	–	–	–
Kabupaten Enrekang	–	1	1

Lanjutan Tabel/*Continued Table* 4.3.3

Kecamatan <i>Subdistrict</i>	Tanah Longsor/ <i>Landslide</i>		
	2018	2019	2020
(1)	(8)	(9)	(10)
Maiwa	1	–	–
Bungin	1	1	2
Enrekang	1	3	6
Cendana	3	5	2
Buntu Batu	1	3	3
Baraka	3	4	5
Anggeraja	6	2	–
Malua	–	4	–
Alla	1	–	–
Curio	4	–	–
Masalle	1	2	4
Baroko	1	–	–
Kabupaten Enrekang	23	24	22

Catatan/*Note*: ¹ Desa pada tabel ini termasuk Unit Permukiman Transmigrasi (UPT) yang masih dibina oleh kementerian terkait dan nagari di Provinsi Sumatera Barat/*Villages in this table are included in Transmigration Settlement Unit which is still fostered by the relevant ministries and the nagari in the Province of Sumatera Barat*

² Terjadi dalam tiga tahun terakhir sampai dengan saat pencacahan/*Occured during the last three years by the time of enumeration*

Sumber/*Source*: BPS, Pendataan Potensi Desa (Podes)/*BPS-Statistics Indonesia, Village Potential Data Collecting*

Tabel 4.3.4 Jumlah Jamaah Haji yang Berangkat, Kembali dan Meninggal menurut Kecamatan di Kabupaten Enrekang 2020
Number of Moslem Pilgrim Departing, Return, and Dead by District in Enrekang Regency, 2020

Kecamatan Subdistrict	Berangkat Departing	Kembali Return	Meninggal Death
(1)	(2)	(3)	(4)
Maiwa	-	-	-
Bungin	-	-	-
Enrekang	-	-	-
Cendana	-	-	-
Buntu Batu	-	-	-
Baraka	-	-	-
Anggeraja	-	-	-
Malua	-	-	-
Alla	-	-	-
Curio	-	-	-
Masalle	-	-	-
Baroko	-	-	-
Kabupaten Enrekang	-	-	-

Catatan/Note: Tak ada pemberangkatan karena pandemi/There were no departures because of pandemic
 Sumber/Source: Kementerian Agama Kabupaten Enrekang/Religion Ministry of Enrekang Regency

Tabel
Table 4.3.5

Jumlah Peristiwa Nikah di Kabupaten Enrekang, 2015-2020
Number of Marriages in Enrekang Regency, 2015-2019

Kecamatan Subdistrict	Peristiwa Nikah					
	2015	2016	2017	2018	2019	2020
(1)	(2)	(3)	(4)	(5)	(6)	(7)
Maiwa	230	190	224	235	219	223
Bungin	55	41	38	51	41	38
Enrekang	259	268	299	308	293	263
Cendana	70	71	93	92	95	83
Buntu Batu	165	179	183	208	206	128
Baraka	164	134	113	143	156	215
Anggeraja	225	237	249	258	249	236
Malua	81	76	65	76	92	85
Alla	173	173	200	200	213	220
Curio	151	123	131	131	147	156
Masalle	95	108	108	124	126	122
Baroko	72	72	79	90	83	107
Kabupaten Enrekang	1 740	1 672	1 782	1 916	1 920	1 876

Catatan/Note: ...

Sumber/Source: Kementerian Agama Kabupaten Enrekang/Religion Ministry of Enrekang Regency

Tabel 4.3.6 Jumlah Kerusakan Rumah yang diakibatkan oleh Bencana Alam Menurut Kecamatan di Kabupaten Enrekang, 2020
Number of House Damages Caused by Natural Disasters by District in Enrekang District, 2020

Kecamatan Subdistrict	Banjir Food	Kebakaran Fire	Angin Topan Hurricane	Tanah Longsor Land Slide
(1)	(2)	(3)	(4)	(5)
Maiwa	-	-	-	-
Bungin	-	1	-	-
Enrekang	2	-	1	-
Cendana	-	-	-	-
Buntu Batu	-	-	-	-
Baraka	-	-	-	-
Anggeraja	-	-	-	-
Malua	-	-	-	-
Alla	-	-	-	-
Curio	-	-	-	-
Masalle	-	-	-	-
Baroko	-	-	-	-
Kabupaten Enrekang	2	1	1	-

Lanjutan Tabel/*Continued Table 4.3.6*

Kecamatan <i>Subdistrict</i>	Perahu Tenggelam <i>Wreck Boat</i>	Gempa Bumi <i>Earth Quake</i>	Lain-lain <i>Others</i>	Jumlah <i>Total</i>
(1)	(5)	(6)	(7)	(8)
Maiwa	-	-	-	-
Bungin	-	-	-	1
Enrekang	-	-	-	3
Cendana	-	-	-	-
Buntu Batu	-	-	-	-
Baraka	-	-	-	-
Anggeraja	-	-	-	-
Malua	-	-	-	-
Alla	-	-	-	-
Curio	-	-	-	-
Masalle	-	-	-	-
Baroko	-	-	-	-
Kabupaten Enrekang	-	-	-	4

Catatan/*Note*: ...Sumber/*Source*: Badan Penanggulangan Bencana Daerah/ *Regional Disaster Management Agency*

Tabel 4.3.7 Jumlah Korban Manusia yang diakibatkan oleh Bencana Alam Menurut Kecamatan di Kabupaten Enrekang, 2020
Table *Number of human casualties caused by natural disasters by district in Enrekang district, 2020*

Kecamatan Subdistrict	Banjir Food	Kebakaran Fire	Angin Topan Hurricane	Tanah Longsor Land Slide
(1)	(2)	(3)	(4)	(5)
Maiwa	-	-	-	-
Bungin	-	1	-	-
Enrekang	-	-	-	-
Cendana	-	-	-	-
Buntu Batu	-	-	-	-
Baraka	-	-	-	-
Anggeraja	-	-	-	-
Malua	-	-	-	-
Alla	-	1	-	-
Curio	-	-	-	-
Masalle	-	-	-	-
Baroko	-	-	-	-
Kabupaten Enrekang	-	2	-	-

Lanjutan Tabel/*Continued Table* 4.3.7

Kecamatan <i>Subdistrict</i>	Perahu Tenggelam <i>Wreck Boat</i>	Gempa Bumi <i>Earth Quake</i>	Lain-lain <i>Others</i>	Jumlah <i>Total</i>
(1)	(5)	(6)	(7)	(8)
Maiwa	-	-	-	-
Bungin	-	-	-	1
Enrekang	-	-	-	-
Cendana	-	-	-	-
Buntu Batu	-	-	-	-
Baraka	-	-	-	-
Anggeraja	-	-	-	-
Malua	-	-	-	-
Alla	-	-	-	1
Curio	-	-	-	-
Masalle	-	-	-	-
Baroko	-	-	-	-
Kabupaten Enrekang	-	-	-	2

Catatan/*Note*: ¹ Hanyut Tenggelam/*Drowning*

Sumber/*Source*: Badan Penanggulangan Bencana Daerah/ *Regional Disaster Management Agency*

Tabel 4.3.8 Jumlah Korban Manusia yang diakibatkan oleh Bencana Alam Menurut Kecamatan di Kabupaten Enrekang, 2020
Table *Number of human casualties caused by natural disasters by district in Enrekang district, 2020*

Kecamatan Subdistrict	Kepala Keluarga Korban Bencana Head of Disaster Victim Family	Yang mendapatkan Bantuan who get help
(1)	(2)	(3)
Maiwa	-	-
Bungin	1	1
Enrekang	800	625
Cendana	-	-
Buntu Batu	-	-
Baraka	-	-
Anggeraja	-	-
Malua	-	-
Alla	1	1
Curio	-	-
Masalle	-	-
Baroko	-	-
Kabupaten Enrekang	802	627

Catatan/Note: ¹ Hanyut Tenggelam/Drowning

Sumber/Source: Badan Penanggulangan Bencana Daerah/ Regional Disaster Management Agency

4.4 KEMISKINAN POVERTY

Tabel 4.4.1 Garis Kemiskinan, Jumlah, dan Persentase Penduduk Miskin di Kabupaten Enrekang, 2013–2020
Poverty Line, Number, and Percentage of Poor People in Enrekang Regency, 2013–2020

Tahun Year	Garis Kemiskinan (rupiah/kapita/bulan) Poverty Line (rupiah/capita/month)	Jumlah Penduduk Miskin (ribu) Number of Poor People (thousand)	Persentase Penduduk Miskin Percentage of Poor People
(1)	(2)	(3)	(4)
2013	223 488	28,20	14,45
2014	244 643	27,60	13,90
2015	258 472	27,60	13,82
2016	275 971	26,98	13,41
2017	283 653	26,71	13,16
2018	312 674	25,53	12,49
2019	331 667	25,40	12,33
2020	338 731	25,25	12,17

Catatan/Note: ...

Sumber/Source: .BPS, Survei Sosial Ekonomi Nasional Maret/BPS-Statistics Indonesia, March National Socioeconomic Survey

Tabel 4.4.2 Indeks Kedalaman Kemiskinan dan Indeks Keparahan Kemiskinan di Kabupaten Enrekang, 2013–2020
Poverty Gap Index and Poverty Severity Index in Enrekang Regency, 2013–2020

Tahun Year	Indeks Kedalaman Kemiskinan Poverty Gap Index	Indeks Keparahan Kemiskinan Poverty Severity Index
(1)	(2)	(3)
2013	1,79	0,38
2014	1,23	0,18
2015	2,11	0,52
2016	2,32	0,64
2017	1,83	0,43
2018	1,84	0,42
2019	1,70	0,38
2020	1,61	0,34

Catatan/Note: ...

Sumber/Source: .BPS, Survei Sosial Ekonomi Nasional Maret/BPS-Statistics Indonesia, March National Socioeconomic Survey

4.5 KRIMINALITAS CRIME

Tabel 4.5.1 Jumlah Tindak Pidana Menurut Kepolisian Sektor di Kabupaten Enrekang, 2017-2020
Number of Reported Criminal Cases by Subdistrict Police Office in Enrekang Regency, 2017-2020

Kepolisian Sektor Subdistrict Police Office	2017	2019	2020
(1)	(2)	(3)	(4)
Maiwa	23	11	20
Bungin	-	-	2
Enrekang	62	94	63
Cendana	17	12	18
Buntu Batu	48	25	47
Baraka	2	2	2
Anggeraja	38	28	37
Malua	8	9	10
Alla	39	31	36
Curio	14	12	11
Masalle	7	2	3
Baroko	8	2	2
Kabupaten Enrekang	266	228	251

Catatan/Note: ...

Sumber/Source: Kepolisian Resort Enrekang/Police of Enrekang Resort Office

Tabel 4.5.2 **Persentase Penyelesaian Tindak Pidana Menurut Kepolisian Resort di Kabupaten Enrekang, 2017-2020**
Percentage of Crime Clearance Rate by District Police Office in Enrekang Regency, 2017-2020

Kepolisian Sektor Subdistrict Police Office	2017	2019	2020
(1)	(2)	(3)	(4)
Maiwa	82,60	81,82	65
Bungin	-	-	100
Enrekang	93,54	93,62	84
Cendana	58,82	83,33	83
Buntu Batu	87,5	80	74
Baraka	100	100	100
Anggeraja	65,79	89,29	86
Malua	100	77,78	70
Alla	58,97	87,10	78
Curio	100	83,33	64
Masalle	71,42	100	100
Baroko	50	100	100
Kabupaten Enrekang	78,94	88,60	79

Catatan/Note: ...

Sumber/Source: Kepolisian Resort Enrekang/Police of Enrekang Resort Office

Tabel 4.5.3
Table

Jumlah Perkara dan Terdakwa dalam Perkara Pidana, Diterima, Diputuskan dan Sisa menurut Bulan di Kabupaten Enrekang, 2020
Criminal Cases and Accused Received, Cleared, and Aressted by Month in Enrekang Regency As Long As 20120

Bulan Month	Sisa Bulan Lalu Rest Last Month		Masuk Bulan Ini Accepted This Month		Jumlah Bulan Ini Total This Month	
	Perkara Cases	Terdakwa Accused	Perkara Cases	Terdakwa Accused	Perkara Cases	Terdakwa Accused
(1)	(2)	(3)	(4)	(5)	(6)	(7)
Januari/January	9	9	2	2	11	11
Pebruari/February	9	9	7	7	18	18
Maret/March	12	12	7	7	19	19
April/April	8	8	4	4	12	12
Mei/May	5	5	4	4	9	9
Juni/June	14	14	13	13	27	27
Juli/July	17	17	11	11	28	28
Agustus/August	23	23	13	13	36	36
September/September	19	19	7	7	26	26
Oktober/October	12	12	6	6	18	18
Nopember/November	18	18	9	9	27	27
Desember/December	18	18	11	11	30	30
Kabupaten Enrekang	164	164	94	94	261	261

Lanjutan Tabel/Continued Table 4.5.3

Bulan Month	Yang Telah Mendapat Putusan Have Got Cleared					
	Dijatuhi Hukuman Sentence		Bebas dari Tuntutan Free Claim		Mohon Banding Appeal to Higher Court	
	Perkara Cases	Terdakwa Accused	Perkara Cases	Terdakwa Accused	Perkara Cases	Terdakwa Accused
(1)	(8)	(9)	(10)	(11)	(12)	(13)
Januari/January	4	4	-	-	-	-
Pebruari/February	6	6	-	-	1	1
Maret/March	4	4	-	-	1	1
April/April	8	8	-	-	-	-
Mei/May	6	6	-	-	-	-
Juni/June	4	4	-	-	-	-
Juli/July	8	8	-	-	-	-
Agustus/August	7	7	-	-	-	-
September/September	10	10	-	-	-	-
Oktober/October	13	13	-	-	-	-
Nopember/November	3	3	-	-	-	-
Desember/December	10	10	-	-	-	-
Kabupaten Enrekang	83	83	-	-	2	2

Catatan/Note: ...

Sumber/Source: Pengadilan Negeri Enrekang Kelas III/Enrekang District Court Class III

Tabel 4.5.4
Table

Jumlah Tertuduh Dalam Tindak Pidana Kejahatan menurut Bulan Putus, Kelompok Umur dan Jenis Kelamin di Kabupaten Enrekang, 2020
Number of Accused in Criminal Cases by Decision Month, Age Group and Gender in Enrekang Regency, 2020

Bulan Month	Yang Telah Mendapat Putusan Have Got Cleared					
	<16 Tahun		16-20 Tahun		>21 Tahun	
	Laki-Laki Male	Perempuan Female	Laki-Laki Male	Perempuan Female	Laki-Laki Male	Perempuan Female
(1)	(2)	(3)	(4)	(5)	(6)	(7)
Januari/January	-	-	1	-	2	1
Pebruari/February	-	-	-	-	5	1
Maret/March	-	-	-	-	4	-
April/April	1	-	-	-	6	-
Mei/May	-	-	-	-	6	-
Juni/June	-	-	1	-	3	-
Juli/July	-	-	-	-	8	-
Agustus/August	-	-	1	-	6	-
September/September	-	-	-	-	10	1
Oktober/October	-	-	1	-	20	1
Nopember/November	-	-	-	-	6	-
Desember/December	-	-	1	-	9	-
Kabupaten Enrekang	1	-	5	-	98	4

Catatan/Note: ...

Sumber/Source: Pengadilan Negeri Enrekang Kelas III/Enrekang District Court Class III

Tabel 4.5.5 Jumlah Perkara yang Diterima Pengadilan Agama Menurut Bulan di Kabupaten Enrekang, 2020
Number of Cases Received by the Religious Courts According in Enrekang Regency, 2020

Bulan Month	Pernikahan ¹ Marriage ¹							
	1	2	3	4	5	6	7	8
(1)	(2)	(3)	(4)	(5)	(6)	(7)	(8)	(9)
Januari/January	-	-	-	-	-	5	26	-
Pebruari/February	-	-	-	-	-	8	28	-
Maret/March	-	-	-	-	-	9	21	-
April/April	-	-	-	-	-	6	7	-
Mei/May	-	-	-	-	-	4	9	-
Juni/June	-	-	-	-	-	7	32	-
Juli/July	-	-	-	-	-	5	23	1
Agustus/August	-	-	-	-	-	4	22	-
September/September	-	-	-	-	-	10	22	-
Oktober/October	-	-	-	-	-	5	23	-
Nopember/November	-	-	-	-	-	8	25	-
Desember/December	-	-	-	-	-	4	8	-
Kabupaten Enrekang	-	-	-	-	-	75	246	1

Catatan/Note:

1. Izin Poligami
2. Pencegahan Perkawinan
3. Penolakan Perkawinan Oleh PPN
4. Pembatalan Perkawinan
5. Kelalaian Atas Kewajiban Suami/Istri
6. Cerai Talak
7. Cerai Gugat
8. Harta Bersama

Lanjutan Tabel/*Continued Table* 4.5.5

Bulan Month	Pernikahan ¹ Marriage ¹							
	9	10	11	12	13	14	15	16
(1)	(10)	(11)	(12)	(13)	(14)	(15)	(16)	(17)
Januari/January	-	-	-	-	-	-	-	-
Pebruari/February	-	-	-	-	-	-	-	-
Maret/March	-	-	-	-	-	1	-	-
April/April	-	-	-	-	-	-	-	-
Mei/May	-	-	-	-	-	-	-	-
Juni/June	-	-	-	-	-	-	-	-
Juli/July	-	-	-	-	-	-	-	-
Agustus/August	-	-	-	-	-	-	-	-
September/September	1	-	-	-	-	-	-	-
Oktober/October	-	-	-	-	-	-	-	-
Nopember/November	-	-	-	-	-	-	-	-
Desember/December	-	-	-	-	-	-	-	-
Kabupaten Enrekang	1	-	-	-	-	1	-	-

Catatan/Note:

- ¹9. Penguasaan Anak
10. Nafkah Anak Oleh ibu karena ayah tidak mampu
11. Hak-hak bekas istri /Kewajiban bekas suami
12. Pengesahan Anak
13. Pencabutan Kekuasaan Orang Tua
14. Perwalian
15. Pencabutan Kekuasaan sebagai Wali oleh Pengadilan
16. Penunjukan Orang Lain sebagai wali oleh Pengadilan

Lanjutan Tabel/Continued Table 4.5.5

Bulan Month	Pernikahan ¹ Marriage ¹							24
	17	18	19	20	21	22	23	
(1)	(18)	(19)	(20)	(21)	(22)	(23)	(24)	(25)
Januari/January	-	1	-	9	-	22	-	-
Pebruari/February	-	-	-	11	-	6	-	-
Maret/March	-	1	-	10	-	3	-	2
April/April	-	-	-	1	-	1	-	-
Mei/May	-	-	-	2	-	11	-	-
Juni/June	-	-	-	12	-	19	1	-
Juli/July	-	1	-	4	-	17	-	-
Agustus/August	-	2	-	12	-	18	-	-
September/September	-	1	-	6	-	10	-	-
Oktober/October	-	1	-	2	-	10	-	1
Nopember/November	-	-	-	9	-	8	-	-
Desember/December	-	-	-	-	-	13	-	-
Kabupaten Enrekang	-	7	-	78	-	138	1	3

Catatan/Note:

- ¹17. Ganti Rugi Terhadap Wali
- 18. Asal Usul Anak
- 19. Penolakan Kawin Campur
- 20. Izbat Nikah
- 21. Izin Kawin
- 22. Dispensasi Kawin
- 23. Wali Adhol
- 24. Kewarisan

Lanjutan Tabel/*Continued Table 4.5.5*

Bulan Month	25	26	27	28	29	30	Lainnya	Jumlah Total
(1)	(26)	(27)	(28)	(29)	(30)	(31)	(32)	(32)
Januari/ <i>January</i>	-	-	-	-	1	-	1	65
Pebruari/ <i>February</i>	-	-	-	-	1	-	1	55
Maret/ <i>March</i>	-	-	-	-	-	-	-	47
April/ <i>April</i>	-	-	-	-	-	-	-	15
Mei/ <i>May</i>	-	-	-	-	-	-	-	26
Juni/ <i>June</i>	-	-	-	-	1	-	1	73
Juli/ <i>July</i>	-	-	-	-	-	-	-	51
Agustus/ <i>August</i>	-	-	-	-	-	-	-	58
September/ <i>September</i>	-	-	-	-	-	-	-	50
Oktober/ <i>October</i>	-	-	-	-	-	-	-	42
Nopember/ <i>November</i>	-	-	-	-	-	-	-	50
Desember/ <i>December</i>	-	-	-	-	-	-	-	25
Kabupaten Enrekang	-	-	-	-	3	-	3	557

Catatan/*Note*:
 25. Wasiat
 26. Hibah
 27. Wakaf
 28. Shodaqah
 29. Penetapan Ahli Waris
 30. P3HP/Penetapan Ahli waris

Sumber/*Source*: Pengadilan Agama Enrekang/*Enrekang Religious Court*

Tabel 4.5.6 Jumlah Narapidana menurut Kecamatan dan Jenis Kelamin di Kabupaten Enrekang, 2020
Number of Prisoners by District and Gender in Enrekang Regency, 2020

Kecamatan Subdistrict	Laki Laki Male	Perempuan Female	Jumlah Total
(1)	(2)	(3)	(4)
Maiwa	3	-	3
Bungin	-	-	-
Enrekang	9	1	10
Cendana	1	-	1
Buntu Batu	14	-	14
Baraka	1	-	1
Anggeraja	3	1	4
Malua	-	-	-
Alla	5	-	5
Curio	2	-	2
Masalle	3	-	3
Baroko	3	-	3
Kabupaten Enrekang	44	2	46

Catatan/Note: ...

Sumber/Source: Pengadilan Negeri Enrekang Kelas III/Enrekang District Court Class III

Tabel 4.5.7
Table

Jumlah Rutan, Kapasitas, Narapidana dan Tahanan menurut Kecamatan di Kabupaten Enrekang,, 2020
Number of House of Detention, Capacity, Prisoners, and Offenders by District in Enrekang Regency, 2020

Kecamatan Subdistrict	Rutan House of Detention	Kapasitas Capacity	Narapidana Prisoners	Tahanan Offenders	Jumlah Total
(1)	(2)	(2)	(3)	(4)	
Maiwa	-	-	-	-	-
Bungin	-	-	-	-	-
Enrekang	1	85	202	33	235
Cendana	-	-	-	-	-
Buntu Batu	-	-	-	-	-
Baraka	-	-	-	-	-
Anggeraja	-	-	-	-	-
Malua	-	-	-	-	-
Alla	-	-	-	-	-
Curio	-	-	-	-	-
Masalle	-	-	-	-	-
Baroko	-	-	-	-	-
Kabupaten Enrekang	1	85	202	33	235

Catatan/Note: ...

Sumber/Source: Rumah Tahanan Negara Kelas IIb Enrekang/Class IIb State Detention Center Enrekang

Tabel 4.5.8 **Persentase Penyelesaian Tindak Pidana Menurut Kepolisian Resort di Kabupaten Enrekang, 2017-2020**
Percentage of Crime Clearance Rate by District Police Office in Enrekang Regency, 2017-2020

Kecamatan Subdistrict	Seumur Hidup All of Live	1 Hari s/d 3 Bulan A Day to 3 Months	3 Bulan s/d 1 Tahun 3 Months to 1 Year	> 1 Tahun (B1) More Than 1 Year	Pidana Kurungan Criminal Confinement
(1)	(2)	(2)	(3)	(4)	
Maiwa	-	-	-	-	-
Bungin	-	-	-	-	-
Enrekang	-	-	2	-	-
Cendana	-	-	-	-	-
Buntu Batu	-	-	-	-	-
Baraka	-	-	-	-	-
Anggeraja	-	-	1	-	-
Malua	-	-	-	-	-
Alla	-	-	-	-	-
Curio	-	-	-	-	-
Masalle	-	-	-	-	-
Baroko	-	-	-	-	-
Kabupaten Enrekang	-	-	3	-	-

Catatan/Note: ...

Sumber/Source: Rumah Tahanan Negara Kelas IIb Enrekang/Class IIb State Detention Center Enrekang

Tabel 4.5.9 Jumlah Narapidana menurut Kecamatan dan Jenis Kelamin di Kabupaten Enrekang, 2020
Number of Prisoners by District and Gender in Enrekang Regency, 2020

Uraian <i>Description</i>	Narapidana <i>Prismers</i>
(1)	(2)
Narapidana yang Diasimiliskan <i>Assimilated Prisoners</i>	21
Narapidana yang Mendapat Pembebasan Bersyarat/ PB <i>Prisoners Who Get Parole / PB</i>	10
Narapidana yang Mendapat Cuti Menjelang Bebas/ CMB <i>Prisoners Who Get Leave Before Free / CMB</i>	-
Narapidanan yang Mendapat Cuti Bersyarat/ CB <i>Prisoners Who Get Conditional Leave / CB</i>	-
Narapidana yang Mendapat Pengampunan/ Remisi Sebagian <i>Prisoners Who Get Partial Forgiveness / Remission</i>	30
Narapidana yang Mendapat Pengampunan/ Remisi Seluruhnya <i>Prisoners Who Get Amnesty / Remission All</i>	-
Kabupaten Enrekang	61

Catatan/Note: ...

Sumber/Source: Rumah Tahanan Negara Kelas IIb Enrekang/Class IIb State Detention Center Enrekang

4.6 SOSIAL LAINNYA OTHER SOCIAL

Tabel 4.6.1 Jumlah Panti Asuhan dan Anak yang Diasuh menurut Kecamatan di Kabupaten Enrekang, 2018-2020
Number of Nursing Home and Foster Child by District in Enrekang Regency, 2018-2020

Kecamatan Subdistrict	2018		2019		2020	
	Panti Asuhan Nursing Home	Anak Asuh Foster Child	Panti Asuhan Nursing Home	Anak Asuh Foster Child	Panti Asuhan Nursing Home	Anak Asuh Foster Child
(1)	(2)	(3)	(4)	(5)	(6)	(7)
Maiwa	-	-	-	-
Bungin	-	-	-	-
Enrekang	2	84	2	85
Cendana	-	-	-	-
Buntu Batu	1	29	1	29
Baraka	-	-	-	-
Anggeraja	-	-	-	-
Malua	-	-	-	-
Alla	2	138	2	133
Curio	-	-	-	-
Masalle	-	-	-	-
Baroko	-	-	-	-
Kabupaten Enrekang	5	251	5	247

Catatan/Note:

Sumber/Source: Dinas Sosial Kabupaten Enrekang/Social Service Of Enrekang Regency

Tabel 4.6.2
Table

Jumlah Penyandang Disabilitas menurut Kecamatan di Kabupaten Enrekang, 2020
Number of Persons with Disabilities by District in Enrekang Regency, 2020

Kecamatan Subdistrict	Difabel ¹					
	1	2	3	4	5	6
(1)	(2)	(3)	(4)	(5)	(6)	(7)
Maiwa
Bungjin
Enrekang
Cendana
Buntu Batu
Baraka
Anggeraja
Malua
Alla
Curio
Masalle
Baroko
Kabupaten Enrekang	234	320	277	205	154	45

Lanjutan Tabel/Continued Table 4.6.2

Kecamatan Subdistrict	Difabel ¹ people with disabilities		Disabilitas Mental Mental Disability	Eks Gangguan Jiwa Ex-Soul Disorders	Disabilitas Fisik dan Mental Mental and Physical Disabilities
	7	8			
(1)	(8)	(9)	(10)	(11)	(12)
Maiwa
Bungin
Enrekang
Cendana
Buntu Batu
Baraka
Anggeraja
Malua
Alla
Curio
Masalle
Baroko
Kabupaten Enrekang	24	26	439	149	162

Catatan/Note: ¹ 1. Tuna Netra
 2. Tuna Daksa
 3. Tuna Rungu
 4. Tuna wicara
 5. Tuna Rungu wicara
 6. Tuna Daksa dan Tuna Netra
 7. Tuna Netra Rungu dan Wicara
 8. Tuna Daksa, Netra, Rungu dan Wicara
 9. Disabilitas Mental
 10. Eks gangguan Mental
 11. Eks Gangguan Jiwa
 12. Disabilitas Fisik dan Mental

Sumber/Source: Dinas Sosial Kabupaten Enrekang/Social Service Of Enrekang Regency

Tabel 4.6.3 Jumlah Rumah tangga Penerima Program Keluarga Harapan dirinci per Kecamatan di Kabupaten Enrekang, 2020
Number of Family Beneficiaries Family Expectations by District in Enrekang Regency, 2020

Kecamatan Subdistrict	Rumahtangga penerima Program Program recipient households
(1)	(2)
Maiwa	1 543
Bungin	635
Enrekang	2 277
Cendana	804
Buntu Batu	1 752
Baraka	2 611
Anggeraja	2 433
Malua	1 010
Alla	1 543
Curio	2 251
Masalle	2 157
Baroko	1 339
Kabupaten Enrekang	21 488

Catatan/Note: ---

Sumber/Source: Dinas Sosial Kabupaten Enrekang/Social Service Of Enrekang Regency

Tabel 4.6.4 Jumlah Kejadian Bencana Alam menurut Kecamatan dan Jenis Bencana di Kabupaten Enrekang,2020
Number of Natural Disasters by District and Types of Disasters in Enrekang Regency,2020

Kecamatan Subdistrict	Banjir Flood	Kebakaran Fire	Angin Topan Hurricane	Tanah Longsor Landslide	Perahu Tenggelam Wreck	Gempa Bumi Earth Quake	Lain Others
(1)	(2)	(3)	32	(5)	(6)	(7)	(8)
Maiwa	-	1	-	-	-	-	-
Bungin	-	-	-	-	-	-	-
Enrekang	1	-	-	-	-	-	-
Cendana	-	1	-	-	-	-	-
Buntu Batu	-	1	-	-	-	-	-
Baraka	-	-	-	-	-	-	-
Anggeraja	-	-	-	-	-	-	-
Malua	-	2	-	-	-	-	-
Alla	-	1	-	-	-	-	-
Curio	-	1	-	-	-	-	-
Masalle	-	-	-	-	-	-	-
Baroko	-	-	-	-	-	-	-
Kabupaten Enrekang	1	7	-	-	-	-	-

Catatan/Note: ...

Sumber/Source: Dinas Sosial Kabupaten Enrekang/Social Service Of Enrekang Regency

Tabel 4.6.5
Table

Jumlah Penyandang Masalah Kesejahteraan Sosial menurut Kecamatan di Kabupaten Enrekang, 2020
Number of Household Having Social Problems by Dstrict in Enrekang Regency, 2020

Kecamatan Subdistrict	Anak Terlantar <i>Neglected Children</i>	Keluarga Fakir Miskin <i>Poor Families</i>	Kondisi Perumahan Lingkungan Tidak Layak Inadequate Housing Environmental Conditions	Lanjut Usia <i>Olderly</i>	Anak Nakal <i>Delinquent Child</i>
(1)	(2)	(3)	(4)	(5)	(6)
Maiwa	-	-	-	2 309	1
Bungin	-	-	-	428	-
Enrekang	-	-	-	2 133	3
Cendana	-	-	-	770	-
Buntu Batu	-	-	-	1 069	-
Baraka	-	-	-	1 995	1
Anggeraja	-	-	-	1 610	3
Malua	-	-	-	819	-
Alla	-	-	-	1 042	3
Curio	-	-	-	1 225	-
Masalle	-	-	-	1 340	-
Baroko	-	-	-	1 050	-
Kabupaten Enrekang	-	-	-	15 755	11

Lanjutan Tabel/Continued Table 4.6.5

Kecamatan Subdistrict	Korban Narkotika Drug Addicted	Bekas Narapidana Exprisoner	Anak, Wanita dan Lansia Korban Tindak kekerasan atau Perlakuan Salah Children, Women, and Oldery Who Become Victim of Violence	Masyarakat Terasing Native Tribe	Masyarakat Rawan Bencana People of Risk Natural Disaster
(1)	(2)	(3)	(4)	(5)	(6)
Maiwa	-	-	-
Bungin	-	-	-
Enrekang	-	2	3
Cendana	-	-	-
Buntu Batu	-	-	-
Baraka	-	-	-
Anggeraja	-	-	2
Malua	-	-	1
Alla	2	3	3
Curio	-	-	-
Masalle	-	-	2
Baroko	-	-	3
Kabupaten Enrekang	2	5	15

Catatan/Note: ...

Sumber/Source: Dinas Sosial Kabupaten Enrekang/Social Service Of Enrekang Regency

Tabel 4.6.6 Jumlah Kepala Keluarga Penerima Bantuan dan Besar Bantuan Sosial Pangan menurut Kecamatan di Kabupaten Enrekang, 2020
Number of Family Heads of Beneficiaries and Number of Social Food Assistance by District in Enrekang Regency, 2020

Kecamatan Subdistrict	Jumlah KK Amount of KK	Anggaran Bantuan Sosial Pangan Food Social Assistance Budget
(1)	(2)	(3)
Maiwa	2 676	...
Bungin	635	...
Enrekang	2 277	...
Cendana	804	...
Buntu Batu	1 752	...
Baraka	2 611	...
Anggeraja	2 433	...
Malua	1 010	...
Alla	1 543	...
Curio	2 251	...
Masalle	2 157	...
Baroko	1 339	...
Kabupaten Enrekang	21 488	...

Catatan/Note: ...

Sumber/Source: Dinas Sosial Kabupaten Enrekang/Social Service Of Enrekang Regency

5

PERTANIAN, KEHUTANAN, PETERNAKAN, DAN PERIKANAN AGRICULTURE, FORESTRY, LIVESTOCK, AND FISHERY

Populasi ternak terbanyak di Kabupaten Enrekang selama tahun 2020 adalah sapi potong, dengan total 44.792 ekor.



Sapi Potong 44.792 Ekor



Kambing 30.434 Ekor



Kerbau 3.034 Ekor



Sapi Perah 1.068 Ekor



Kuda 22 Ekor

Sumber: Dinas Peternakan dan Perikanan Kabupaten Enrekang

PENJELASAN TEKNIS

1. **Lahan sawah** adalah lahan pertanian yang berpetak-petak dan dibatasi oleh pematang (galangan), saluran untuk menahan/ menyalurkan air, yang biasanya ditanami padi sawah tanpa memandang dari mana diperoleh atau status lahan tersebut. Lahan yang dimaksud termasuk lahan yang terdaftar di Pajak Bumi Bangunan, luran Pembangunan Daerah, lahan bengkok, lahan serobotan, lahan rawa yang ditanami padi dan lahan bekas tanaman tahunan yang telah dijadikan sawah, baik yang ditanami padi, palawija atau tanaman semusim lainnya.
2. **Tegal/Kebun** adalah lahan pertanian bukan sawah (lahan kering) yang ditanami tanaman semusim atau tahunan dan terpisah dengan halaman sekitar rumah serta penggunaannya tidak berpindah pindah.
3. **Ladang/Huma** adalah lahan pertanian bukan sawah (lahan kering) yang biasanya ditanami tanaman semusim dan penggunaannya hanya semusim atau dua musim, kemudian akan ditinggalkan bila sudah tidak subur lagi (berpindah-pindah). Kemungkinan lahan ini beberapa tahun kemudian akan dikerjakan kembali jika sudah subur.

TECHNICAL NOTES

1. **Wetland** is agricultural land that separated by small dykes to resist water, where the main crop is usually wetland paddy without considering where it is got from or the status of the land. It includes the land that is registered at land income tax office, regional development contribution, 'bengkok' land, illegal ownership, swamps for rice cultivation, and annual crop land mark that has been used as rice field, which are both planted with paddy, secondary crops or the other seasonal crops.
2. **Dry field/Garden** is an dryland (unirrigated land) which is planted with seasonal or annual crops and separately from the yard around the house without shifting.
3. **Unirrigated agricultural field /Shifting cultivation land** is dryland (unirrigated land) that usually is cultivated for seasonal crops and utilized only for one or two seasons, then it will be left when it is not fertile (shifting). Maybe, this land will be used again in a few years if it has been fertile.

- 4. Lahan yang sementara tidak diusahakan** adalah lahan yang biasanya diusahakan tetapi untuk sementara (lebih dari 1 (satu) tahun tetapi kurang dari atau sama dengan 2 (dua) tahun) tidak diusahakan, termasuk lahan sawah yang tidak diusahakan selama lebih dari 2 (dua) tahun.
- 4. Temporarily unused land is land that** is regularly used but temporarily (more than a year but less or equal than two years) is unused, it includes wetland that is not cultivated more than two years.
- 5. Data pokok tanaman pangan yang dikumpulkan** adalah luas panen dan produktivitas (hasil per hektar). Produksi tanaman pangan merupakan hasil perkalian antara luas panen dengan produktivitas. Pengumpulan data luas panen dilakukan setiap bulan dengan pendekatan area kecamatan di seluruh wilayah Indonesia. Pengumpulan data produktivitas dilakukan melalui pengukuran langsung pada plot ubinan berukuran 2½ m x 2½ m. Pengumpulan data produktivitas dilakukan setiap subround (empat bulanan) pada waktu panen petani.
- 5. The main food crops data collected** consists of harvested area and productivity (yield per hectare). Food crops production is generated by harvested area multiplied by productivity. The harvested area data is collected every month using sub district area approach in all sub district in Indonesia. The productivity data collection is conducted by a direct measurement in 2½m x 2½m crop cutting plot. The productivity measurement is conducted in every subround (four monthly) at the time when farmers are harvesting their crops.
- 6. Data produksi padi dan palawija yang disajikan** adalah dalam kualitas: gabah kering giling (padi), pipilan kering (jagung), biji kering (kedelai dan kacang tanah), dan umbi basah (ubi kayu dan ubi jalar).
- 6. Production of paddy and secondary crops data** are presented in the form of: dry unhusked rice (paddy), dry loose maize (maize), dry shells crops (soybeans and peanuts), and fresh roots (cassava and sweet potatoes).
- 7. Tanaman sayuran dan buah-buahan semusim**
- 7. Seasonal vegetable and fruit plants**

Tanaman sayuran semusim adalah tanaman sumber vitamin, garam mineral dan lain-lain yang dikonsumsi dari bagian tanaman yang berupa daun, bunga, buah, dan umbinya, yang berumur kurang dari satu tahun.

Tanaman buah-buahan semusim adalah tanaman sumber vitamin, garam mineral, dan lain-lain yang dikonsumsi dari bagian tanaman yang berupa buah, berumur kurang dari satu tahun, tidak berbentuk pohon/rumpuntetapi menjalar dan berbatang lunak.

8. Tanaman buah-buahan dan sayuran tahunan

Tanaman buah-buahan tahunan adalah tanaman sumber vitamin, garam mineral, dan lain-lain yang dikonsumsi dari bagian tanaman yang berupa buah dan merupakan tanaman tahunan.

Tanaman sayuran tahunan adalah tanaman sumber vitamin, garam mineral, dan lain-lain yang dikonsumsi dari bagian tanaman yang berupa daun dan atau buah yang berumur lebih dari satu tahun.

9. Tanaman biofarmaka adalah tanaman yang bermanfaat untuk obat-obatan, kosmetik, dan kesehatan yang dikonsumsi atau digunakan dari bagian-bagian tanaman seperti

Seasonal vegetable plants are plants which are the sources of vitamin, mineral salt, etc, consumed from the part of the plant in the form of leaf, flower, fruit, and root with the age of less than one year.

Seasonal fruit plants are plants which are the sources of vitamin, mineral salt, etc, consumed from the part of the plant in the form of fruits. These plants are creeps with the age of less than one year.

8. Annual fruit and vegetable plants

Annual fruit plants are plants which are the sources of vitamin, contained mineral salt, etc, consumed from the part of plant in the form of fruit and more than one year of age.

Annual vegetable plants are plants which are the sources of vitamin, contained mineral salt, etc, consumed from the part of the plant in the form of vegetable and more than one year of age.

9. Medicinal plants are plants which are useful for medicine. It is consumed from part of the plant such as leaf, flower, fruit, tuber, and root.

daun, batang, buah, umbi (rimpang) ataupun akar.

10. Tanaman hias adalah tanaman yang mempunyai nilai keindahan baik bentuk, warna daun, tajuk maupun bunganya, sering digunakan untuk penghias pekarangan dan lain sebagainya.

11. Luas panen tanaman hortikultura adalah luas tanaman sayuran, buah-buahan, biofarmaka, dan tanaman hias yang diambil hasilnya/dipanen pada periode pelaporan.

12. Luas panen untuk tanaman sayuran adalah luas tanaman yang dipanen sekaligus/habis/dibongkar dan luas tanaman yang dipanen berkali-kali (lebih dari satu kali)/belum habis. Tanaman yang dipanen sekaligus/habis/dibongkar adalah tanaman yang sehabis panen langsung dibongkar/dicabut, terdiri dari bawang merah, bawang putih, bawang daun, kentang, kol/kubis, kembang kol, petsai/sawi, wortel, lobak, dan kacang merah. Tanaman yang dipanen berkali-kali (lebih dari satu kali)/belum habis adalah tanaman yang pemanenannya lebih dari satu kali dan biasanya dibongkar apabila panen terakhir sudah tidak memadai lagi, terdiri dari: kacang panjang, cabe

10. Ornamental plants are plants which have a beauty value, either in shape, colour of leaf or crown of flower, and they are often used as a yard decorator.

11. Harvested area of horticulture is area which vegetable, fruit, medicinal and ornamental plant of crop harvested during the period of report.

12. Harvested area of vegetables is area of entirely plant harvested/demolished and plant harvested several times/undemolished. Entirely plants harvested/demolished are plants usually harvested once and demolished to be substituted by other plants, consisting of: shallots, garlic, leeks, potato, cabbage, cauli flower, mustard green, carrots, chinese radish, and red kidney beans. Plants harvested several times/undemolished are plants usually harvested more than once and demolished in the case that the last harvest was economically not profitable. They consist of: yard long beans, chili, small chili, mushroom, tomatoes, egg plant, french beans, cucumber, pumpkin/chajota, swamp cabbage, spinach, melon,

besar, cabe rawit, jamur, tomat, terung, buncis, ketimun, labu siam, kangkung, bayam, melon, semangka, dan blewah.

watermelon, and blewah.

- 13. Produksi hortikultura** adalah hasil menurut bentuk produk dari setiap tanaman sayuran, buah-buahan, biofarmaka dan tanaman hias yang diambil berdasarkan luas yang dipanen/tanaman yang menghasilkan pada bulan/triwulan laporan.
- 13. Horticulture production** is the standard production quantity form of vegetable, fruit, medicinal and ornamental plant based on harvested area/ the number of production plants reported monthly/quarterly.
14. Data perkebunan besar dikumpulkan oleh BPS setiap bulan secara lengkap (sensus bulanan) dengan sistem surat pos. Khusus untuk tanaman kelapa, cengkeh, dan kapok, datanya diperoleh dari Direktorat Jenderal Perkebunan. Data perkebunan rakyat juga diperoleh dari Direktorat Jenderal Perkebunan.
14. *Data on estates are collected by the BPS every month on complete basis through a mailing system. Data on coconut, clove, and kapok, as well as on smallholder plantation, are acquired from the Directorate General of Estates.*
15. Penghitungan luas tanaman perkebunan besar adalah pada keadaan akhir tahun dan tidak termasuk yang luasnya kurang dari 5 hektar.
15. *Planted areas of estates refer to condition at the end of the year, and exclude areas less than 5 hectares.*
16. Bentuk produksi perkebunan adalah; karet kering (karet), daun kering (teh dan tembakau), biji kering (kopi dan coklat), kulit kering (kayu manis dan kina), serat kering (rami), bunga kering (cengkeh), refined sugar (tebu dari perkebunan besar), gula
16. *Production of estates crops are follows: dry rubber (rubber); dry leaves (tea and tobacco); dry beans (cofee and cocoa); dry bark (cassiavera and cinchona); dry fibre (rosella); dry flowers/buds (cloves); refined sugar (sugar cane from estate); cup sugar*

mangkok (tebu dari perkebunan rakyat), ekivalen kopra (kopra), biji dan bunga (pala) serta minyak daun (sereh).

(sugar cane from smallholders); copra (copra); seeds and buds (nutmeg); and leaf oil (citronella). watermelon, and blewah .

<https://enrekangkab.bps.go.id>

ULASAN

Pada tahun 2020 Kabupaten Enrekang memiliki luas panen tanaman jahe sebesar 246.709 meter persegi yang tersebar di 12 kecamatan, kecamatan dengan jumlah luas panen terbesar adalah kecamatan Masalle yakni 149.000 meter persegi dan disusul oleh Kecamatan Baraka dan Maiwa dengan luas masing-masing sebesar 50.000 dan 21.049 meter persegi

Di tahun 2020, produksi bawang merah di Kabupaten Enrekang meningkat dari semula 800.173 kwintal di tahun 2019 menjadi 1.028.726 kwintal di tahun 2020.

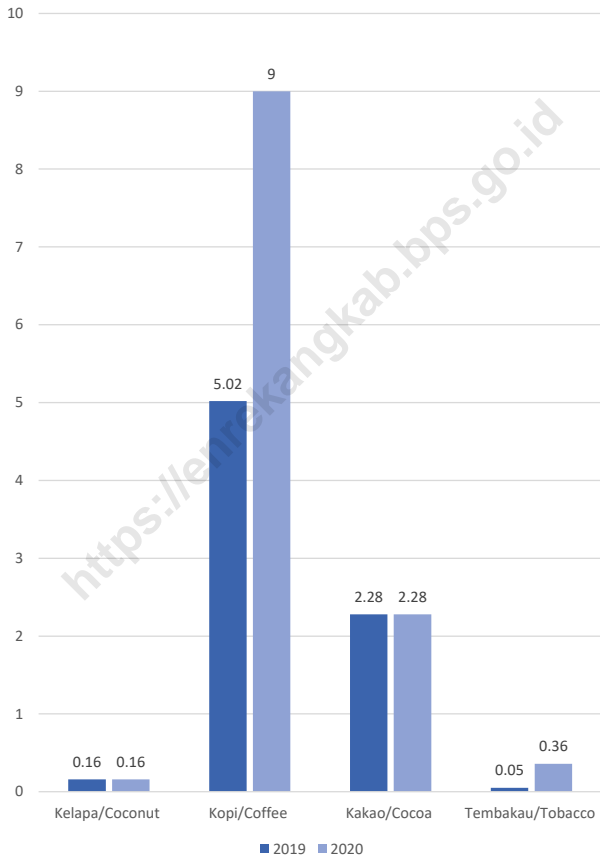
DESCRIPTION

In 2020 Enrekang District has a ginger crop area of 246.709 square meters spread across 12 sub-districts, the district with the largest harvest area is the Masalle sub-district which is 149,000 square meters and followed by Baraka and Maiwa Districts with an area of 50,000 and 21,049 respectively square meter

In 2020, the production of shallots in Enrekang Regency will increase from 800.173 quintals in 2019 to 1.028.726 in 2020.

Gambar 5.1
Figures

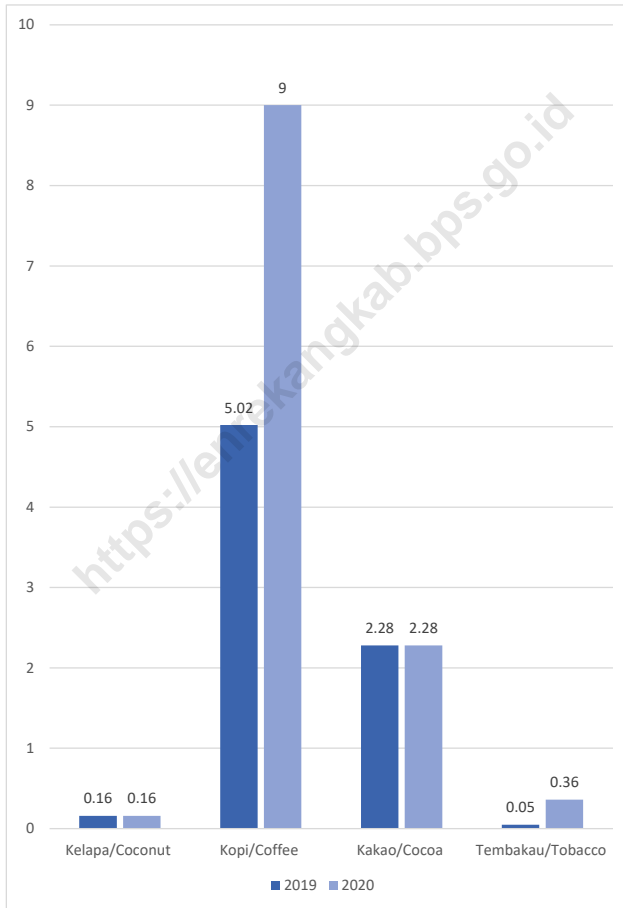
Luas Panen Tanaman Cabai Menurut Kecamatan (Ha), 2020
Chili Crops Harvest Area by District (Ha), 2020



Sumber/Source : BPS, Statistik Pertanian Hortikultura SPH-SBS/BPS-Statistics Indonesia, Agricultural Statistic for Horticulture SPH-SBS

Gambar 5.2
Figures

Produksi Tanaman Sayuran Menurut Kecamatan dan Jenis Tanaman di Kabupaten Enrekang (kuintal), 2019 dan 2020
Production of Chili Plants by District and Plant Type (tons), 2020



Sumber/Source : BPS, Statistik Pertanian Hortikultura SPH-SBS/BPS-Statistics Indonesia, Agricultural Statistic for Horticulture SPH-SBS

**5.1 HORTIKULTURA
HORTICULTURE**

Tabel 5.1.1 Luas Panen Tanaman Sayuran Menurut Kecamatan dan Jenis Tanaman di Kabupaten Enrekang (ha), 2019 dan 2020
Harvested Area of Vegetables by Subdistrict and Kind of Plant in Enrekang Regency (ha), 2019 and 2020

Kecamatan Subdistrict	Bawang Merah Shallot		Cabai Besar Chili/Big Chili	
	2019	2020*	2019	2020*
(1)	(2)	(3)	(4)	(5)
Maiwa	-	-	-	-
Bungin	6,00	59	6	5
Enrekang	35,00	34	1	1
Cendana	-	-	5	-
Baraka	960,00	955	130	93
Buntu Batu	77,00	58	23	19
Anggeraja	5 260,00	7 652	67	34
Malua	249,00	312	46	56
Alla	716,00	227	86	135
Curio	7,00	3	48	49
Masalle	269,00	244	32	39
Baroko	26,00	21	83	67
Kabupaten Enrekang	7 605,00	9 565	527	498

Lanjutan Tabel/*Continued Table 5.1.1*

Kecamatan Subdistrict	Cabai Rawit <i>Chili/Cayenne Pepper</i>		Kentang <i>Potato</i>	
	2019	2020*	2019	2020*
(1)	(6)	(7)	(8)	(9)
Maiwa	44	59	-	-
Bungin	8	5	-	-
Enrekang	6	23	-	-
Cendana	10	11	-	-
Baraka	13	18	-	-
Buntu Batu	26	20	-	-
Anggeraja	61	26	-	1
Malua	47	82	-	-
Alla	109	144	-	-
Curio	61	76	-	-
Masalle	31	48	35	34
Baroko	150	110	10	4
Kabupaten Enrekang	566	622	45	39

Lanjutan Tabel/Continued Table 5.1.1

Kecamatan Subdistrict	Kubis Cabbage		Tomat Tomato	
	2019	2020*	2019	2020*
(1)	(10)	(11)	(12)	(13)
Maiwa	-	-	1	-
Bungin	-	-	-	-
Enrekang	-	-	2	-
Cendana	-	-	-	-
Baraka	135	121	112	129
Buntu Batu	73	36	49	33
Anggeraja	28	23	260	92
Malua	14	7	44	51
Alla	426	119	122	244
Curio	18	17	44	97
Masalle	343	478	244	454
Baroko	178	222	180	214
Kabupaten Enrekang	1 215	1 023	1 058	1 314

Lanjutan Tabel/*Continued Table* 5.1.1

Kecamatan Subdistrict	Bawang Putih Garlic		Bawang Daun/ <i>Scallion</i>	
	2019	2020 ^x	2019	2020 ^x
(1)	(14)	(15)	(16)	(17)
Maiwa	-	-	-	-
Bungin	-	-	4	4
Enrekang	-	-	-	-
Cendana	-	-	-	-
Baraka	5	-	102	87
Buntu Batu	4	8	95	63
Anggeraja	4	-	15	14
Malua	-	-	13	7
Alla	1	-	24	42
Curio	5	4	6	14
Masalle	1	-	273	260
Baroko	6	3	159	191
Kabupaten Enrekang	26	15	691	682

Lanjutan Tabel/Continued Table 5.1.1

Kecamatan Subdistrict	Bayam/Spinach		Petsai/Sawi/ Chinese Cabbage/ mustard green	
	2019	2020*	2019	2020*
(1)	(18)	(19)	(20)	(21)
Maiwa	10	11	-	-
Bungin	-	-	-	-
Enrekang	10	12	-	-
Cendana	4	1	-	-
Baraka	38	21	23	21
Buntu Batu	28	16	-	-
Anggeraja	7	2	7	12
Malua	2	-	11	12
Alla	-	-	27	7
Curio	4	-	3	7
Masalle	-	-	26	40
Baroko	-	-	54	49
Kabupaten Enrekang	103	63	151	148

Lanjutan Tabel/*Continued Table 5.1.1*

Kecamatan Subdistrict	Buncis/ <i>string bean</i>		Jamur/ <i>Mushrooms</i>	
	2019	2020 ^a	2019	2020 ^a
(1)	(22)	(23)	(24)	(25)
Maiwa	-	-	-	-
Bungin	-	-	-	-
Enrekang	-	-	-	-
Cendana	-	-	-	-
Baraka	23	29	-	-
Buntu Batu	-	-	-	-
Anggeraja	44	13	-	-
Malua	20	16	8	4
Alla	25	17	-	-
Curio	10	14	2	13
Masalle	45	59	-	-
Baroko	19	15	2	-
Kabupaten Enrekang	186	163	12	17

Lanjutan Tabel/Continued Table 5.1.1

Kecamatan Subdistrict	Kacang Merah/ Red Beans		Kacang Panjang/ Long Beans	
	2019	2020*	2019	2020*
(1)	(26)	(27)	(28)	(29)
Maiwa	-	-	10	11
Bungin	7	-	-	-
Enrekang	2	-	2	1
Cendana	-	-	5	3
Baraka	41	43	18	14
Buntu Batu	-	-	-	-
Anggeraja	18	14	4	4
Malua	23	18	7	8
Alla	17	8	-	-
Curio	4	19	13	20
Masalle	-	98	-	-
Baroko	3	1	4	-
Kabupaten Enrekang	115	201	63	61

Lanjutan Tabel/Continued Table 5.1.1

Kecamatan Subdistrict	Kangkung/ <i>Water Spinach</i>		Kembang Kol/ <i>Cauliflower</i>	
	2019	2020*	2019	2020*
(1)	(30)	(31)	(32)	(33)
Maiwa	10	11	-	-
Bungin	-	-	-	-
Enrekang	10	13	-	-
Cendana	6	4	-	-
Baraka	42	25	-	-
Buntu Batu	31	24	-	-
Anggeraja	10	3	-	-
Malua	13	12	-	-
Alla	-	-	14	4
Curio	3	16	-	-
Masalle	-	-	15	15
Baroko	-	-	19	7
Kabupaten Enrekang	125	108	48	26

Lanjutan Tabel/*Continued Table* 5.1.1

Kecamatan <i>Subdistrict</i>	Ketimun/ <i>Cucumber</i>		Labu Siam/ <i>Chayote</i>	
	2019	2020 ^x	2019	2020 ^x
(1)	(34)	(35)	(36)	(37)
Maiwa	-	-	-	-
Bungin	-	-	-	-
Enrekang	-	-	-	-
Cendana	-	-	-	-
Baraka	5	-	5	-
Buntu Batu	-	-	-	-
Anggeraja	7	7	1	1
Malua	-	-	-	-
Alla	-	-	2	4
Curio	-	-	4	4
Masalle	-	-	18	11
Baroko	-	-	87	175
Kabupaten Enrekang	12	7	117	195

Lanjutan Tabel/*Continued Table* 5.1.1

Kecamatan Subdistrict	Terung/ <i>Eggplant</i>		Wortel/ <i>Carrot</i>	
	2019	2020 ^x	2019	2020 ^x
(1)	(38)	(39)	(40)	(41)
Maiwa	10	8	-	-
Bungin	-	-	-	-
Enrekang	2	-	-	-
Cendana	2	4	-	-
Baraka	15	8	-	-
Buntu Batu	-	-	-	-
Anggeraja	16	7	32	14
Malua	5	6	-	-
Alla	15	6	11	2
Curio	7	21	-	-
Masalle	-	-	187	369
Baroko	4	2	12	1
Kabupaten Enrekang	76	62	242	386

Catatan/*Note*: ...Sumber/*Source*: BPS, Statistik Pertanian Hortikultura SPH-SBS/BPS-*Statistics Indonesia, Agricultural Statistic for Horticulture SPH-SBS*

Tabel 5.1.2 **Produksi Tanaman Sayuran Menurut Kecamatan dan Jenis Tanaman di Kabupaten Enrekang(kuintal), 2019 dan 2020**
Table **Production of Vegetables by Subdistrict and Kind of Plant in Enrekang Regency (quintal), 2019 and 2020**

Kecamatan Subdistrict	Bawang Merah Shallot		Cabai Besar Chili/Big Chili	
	2019	2020*	2019	2020*
(1)	(2)	(3)	(4)	(5)
Maiwa	-	-	-	-
Bungin	180	5 660	554	525
Enrekang	3 234	2 470	100	85
Cendana	-	-	225	-
Baraka	73 688	76 400	6 930	5 345
Buntu Batu	6 160	4 640	4 300	3 700
Anggeraja	604 890	879 980	10 055	4 610
Malua	22 410	28 080	2 670	2 920
Alla	69 355	14 341	4 995	12 701
Curio	550	195	6 480	6 565
Masalle	18 032	15 623	2 528	3 161
Baroko	1 674	1 337	16 726	13 587
Kabupaten Enrekang	800 173	1 028 726	55 563	53 199

Lanjutan Tabel/*Continued Table* 5.1.2

Kecamatan Subdistrict	Cabai Rawit <i>Chili/Cayenne Pepper</i>		Kentang <i>Potato</i>	
	2019	2020*	2019	2020*
	(1)	(6)	(7)	(8)
Maiwa	2 660	1 725	-	-
Bungin	1 010	845	-	-
Enrekang	1 036	725	-	-
Cendana	650	703	-	-
Baraka	650	990	-	-
Buntu Batu	5 300	3 800	-	-
Anggeraja	5 600	3 450	-	75
Malua	2 730	4 631	-	-
Alla	14 900	5 244	-	-
Curio	8 204	4 327	-	-
Masalle	2 411	3 539	2 396	2 445
Baroko	11 292	10 584	610	363
Kabupaten Enrekang	56 443	40 563	3 006	2 883

Lanjutan Tabel/*Continued Table 5.1.2*

Kecamatan Subdistrict	Kubis Cabbage		Tomat Tomato	
	2019	2020 ^x	2019	2020 ^x
(1)	(10)	(11)	(12)	(13)
Maiwa	-	-	100	-
Bungin	-	-	-	-
Enrekang	-	-	295	-
Cendana	-	-	-	-
Baraka	38 100	43 850	21 010	27 400
Buntu Batu	16 170	8 400	31 500	20 300
Anggeraja	2 800	2 300	80 875	30 050
Malua	580	330	9 400	22 850
Alla	35 142	45 650	54 000	25 268
Curio	4 000	6 800	13 820	23 400
Masalle	124 437	171 916	82 540	165 995
Baroko	67 071	84 360	39 456	57 305
Kabupaten Enrekang	288 300	363 606	332 996	372 568

Lanjutan Tabel/Continued Table 5.1.2

Kecamatan Subdistrict	Bawang Daun/Scallion		Bawang Putih/Garlic	
	2019	2020 ^x	2019	2020 ^x
(1)	(14)	(15)	(16)	(17)
Maiwa	-	-	-	-
Bungin	130	200	-	-
Enrekang	-	-	-	-
Cendana	-	-	-	-
Baraka	5 250	8 700	50	-
Buntu Batu	5 520	3 780	200	435
Anggeraja	1 550	1 540	200	-
Malua	260	140	-	-
Alla	1 610	2 496	80	-
Curio	360	960	50	572
Masalle	32 875	31 703	80	-
Baroko	12 720	18 128	384	192
Kabupaten Enrekang	60 275	67 647	1 044	1 199

Lanjutan Tabel/*Continued Table* 5.1.2

Kecamatan Subdistrict	Bayam/ <i>Spinach</i>		Blewah/ <i>Blewah</i>	
	2019	2020*	2019	2020*
(1)	(18)	(19)	(20)	(21)
Maiwa	500	600	-	-
Bungin	-	-	-	-
Enrekang	269	325	-	-
Cendana	350	100	-	-
Baraka	1 725	980	-	-
Buntu Batu	1 275	750	-	-
Anggeraja	900	420	-	-
Malua	125	-	-	-
Alla	-	-	-	-
Curio	470	-	-	-
Masalle	-	-	-	-
Baroko	-	-	-	-
Kabupaten Enrekang	5 614	3 175	-	-

Lanjutan Tabel/*Continued Table 5.1.2*

Kecamatan Subdistrict	Buncis/string bean		Jamur/Mushrooms	
	2019	2020 ^x	2019	2020 ^x
(1)	(22)	(23)	(24)	(25)
Maiwa	-	-	-	-
Bungin	-	-	-	-
Enrekang	-	-	-	-
Cendana	-	-	-	-
Baraka	7 540	10 435	-	-
Buntu Batu	-	-	-	-
Anggeraja	12 450	3 680	-	-
Malua	3 800	5 825	84	60
Alla	3 324	1 380	-	-
Curio	3 100	814	41	1 020
Masalle	2 638	3 691	-	-
Baroko	2 844	3 431	10	-
Kabupaten Enrekang	35 696	29 256	135	1 080

Lanjutan Tabel/Continued Table 5.1.2

Kecamatan Subdistrict	Kacang Merah/Red Beans		Kacang Panjang/Long Bean	
	2019	2020*	2019	2020*
(1)	(26)	(27)	(28)	(29)
Maiwa	-	-	285	255
Bungin	170	-	-	-
Enrekang	35	-	150	125
Cendana	-	-	315	400
Baraka	1 685	1 840	1 090	930
Buntu Batu	-	-	-	-
Anggeraja	1 440	1 070	330	300
Malua	550	450	210	240
Alla	1 300	1 000	-	-
Curio	120	2 660	1 090	2 950
Masalle	-	1 475	-	-
Baroko	426	80	1 274	-
Kabupaten Enrekang	5 726	8 575	4 744	5 200

Lanjutan Tabel/*Continued Table* 5.1.2

Kecamatan Subdistrict	Kangkung/ <i>Water Spinach</i>		Kembang Kol/ <i>Cauliflower</i>	
	2019	2020 ^x	2019	2020 ^x
(1)	(30)	(31)	(32)	(33)
Maiwa	500	600	0	-
Bungin	-	-	-	-
Enrekang	438	360	-	-
Cendana	750	800	-	-
Baraka	10 780	8 430	-	-
Buntu Batu	1 392	1 080	-	-
Anggeraja	2 200	1 400	-	-
Malua	600	525	-	-
Alla	-	-	1 270	600
Curio	1 945	3 900	-	-
Masalle	-	-	1 011	766
Baroko	-	-	2 925	1 050
Kabupaten Enrekang	18 605	17 095	5 206	2 416

Lanjutan Tabel/Continued Table 5.1.2

Kecamatan Subdistrict	Ketimun/Cucumber		Labu Siam/Chayote	
	2019	2020*	2019	2020*
(1)	(34)	(35)	(36)	(37)
Maiwa	-	-	-	-
Bungin	-	-	-	-
Enrekang	-	-	-	-
Cendana	-	-	-	-
Baraka	1 940	-	2 010	-
Buntu Batu	-	-	-	-
Anggeraja	1 300	1 800	960	1 100
Malua	-	-	-	-
Alla	-	-	1 000	904
Curio	-	-	2 160	3 200
Masalle	-	-	7 606	7 962
Baroko	-	-	39 672	27 012
Kabupaten Enrekang	3 240	1 800	53 408	40 178

Lanjutan Tabel/*Continued Table* 5.1.2

Kecamatan Subdistrict	Paprika/Bell Pepper		Petsai/Sawi/Chinese Cabbage/ mustard green	
	2019	2020 ^x	2019	2020 ^x
(1)	(38)	(39)	(40)	(41)
Maiwa	-	-	-	-
Bungin	-	-	-	-
Enrekang	-	-	-	-
Cendana	-	-	-	-
Baraka	-	-	3 450	2 980
Buntu Batu	-	-	-	-
Anggeraja	-	-	1 610	2 760
Malua	-	-	495	510
Alla	-	-	5 960	1 610
Curio	-	-	530	1 605
Masalle	-	-	1 310	1 939
Baroko	-	-	12 288	11 194
Kabupaten Enrekang	-	-	25 643	22 598

Lanjutan Tabel/Continued Table 5.1.2

Kecamatan Subdistrict	Terung/Eggplant		Wortel/Carrot	
	2019	2020*	2019	2020*
(1)	(42)	(43)	(44)	(45)
Maiwa	1 000	750	-	-
Bungin	-	-	-	-
Enrekang	395	-	-	-
Cendana	115	700	-	-
Baraka	5 000	2 800	-	-
Buntu Batu	-	-	-	-
Anggeraja	4 700	2 000	6 400	3 000
Malua	210	1 250	-	-
Alla	2 715	904	841	400
Curio	3 815	4 290	-	-
Masalle	-	-	30 732	54 831
Baroko	1 080	200	2 040	200
Kabupaten Enrekang	19 030	12 894	40 013	58 431

Catatan/Note: ...

Sumber/Source: BPS, Statistik Pertanian Hortikultura SPH-SBS/BPS-Statistics Indonesia, Agricultural Statistic for Horticulture SPH-SBS

Tabel
Table 5.1.3**Luas Panen Tanaman Sayuran dan Buah-buahan Semusim Menurut Jenis Tanaman di Kabupaten Enrekang (ha), 2017–2020**
Harvested Area of Seasonal Vegetables and Fruits by Kind of Plant in Enrekang Regency (ha), 2017–2020

Jenis Tanaman Kind of Plants	2017	2018	2019	2020^x
(1)	(2)	(3)	(4)	(5)
Sayuran/Vegetables:				
<i>Bawang Daun/ Scallion</i>	...	594	691	682
<i>Bawang Merah/ Shallots</i>	...	6 610	7 605	9 565
<i>Bawang Putih/ Garlic</i>	...	-	26	15
<i>Bayam/ Spinach</i>	...	107	103	63
<i>Blewah/ Blewah</i>	...	-	-	-
<i>Buncis/ string bean</i>	...	276	186	163
<i>Cabai Besar/ Chili/Big chili</i>	...	629	527	498
<i>Cabai Rawit/ Chili/Cayenne Pepper</i>	...	658	566	622
<i>Jamur/ Mushrooms</i>	...	11	12	17
<i>Kacang Merah/ Red Beans</i>	...	170	115	201
<i>Kacang Panjang/ Long Beans</i>	...	52	63	61
<i>Kangkung/ Water Spinach</i>	...	137	125	108
<i>Kembang Kol/ Cauliflower</i>	...	49	48	26
<i>Kentang/ Potato</i>	...	34	45	39
<i>Ketimun/ Cucumber</i>	...	18	12	7
<i>Kubis/ Cabbage</i>	...	1 298	1 215	1 023
<i>Labu Siam/ Chayote</i>	...	117	117	195
<i>Lobak/ Radish</i>	...	-	-	-
<i>Paprika/ Bell Pepper</i>	...	-	-	-

Lanjutan Tabel/*Continued Table* 5.1.3

Jenis Tanaman <i>Kind of Plants</i>	2016	2017	2018	2019
(1)	(2)	(3)	(4)	(5)
Terung/ Eggplant	...	-	-	-
Tomat/ Tomato	...	72	76	62
Wortel/ Carrot	...	1 468	1 058	1 314
Petsai/Sawi/ Chinese Cabbage/ mustard green	...	330	242	386
Buah–buahan/Fruits:				
Melon/ Melon	...	-	-	-
Semangka/ Watermelon	...	185	151	148
Stroberi/ Strawberry	...	2	-	-

Catatan/*Note:* ...

Sumber/*Source:* BPS, Statistik Pertanian Hortikultura SPH-SBS/*BPS-Statistics Indonesia, Agricultural Statistic for Horticulture SPH-SBS*

Tabel
Table 5.1.4

**Produksi Tanaman Sayuran dan Buah-buahan Semusim
Menurut Jenis Tanaman di Kabupaten Enrekang (kuintal),
2017–2020**
*Production of Seasonal Vegetables and Fruits by Kind of
Plant in Enrekang Regency (quintal), 2017–2020*

Jenis Tanaman Kind of Plants	2017	2018	2019	2020*
(1)	(2)	(3)	(4)	(5)
Sayuran/Vegetables:				
Bawang Daun/ <i>Scallion</i>	...	58 480	60 275	67 647
Bawang Merah/ <i>Shallots</i>	...	735 811	800 173	1 028 726
Bawang Putih/ <i>Garlic</i>	...	-	1 044	1 199
Bayam/ <i>Spinach</i>	...	6 763	5 614	3 175
Blewah/ <i>Blewah</i>	...	-	-	-
Buncis/ <i>string bean</i>	...	62 429	35 696	29 256
Cabai Besar/ <i>Chili/Big chili</i>	...	61 899	55 563	53 199
Cabai Rawit/ <i>Chili/Cayenne Pepper</i>	...	58 575	56 443	40 563
Jamur/ <i>Mushrooms</i>	...	133	135	1 080
Kacang Merah/ <i>Red Beans</i>	...	8 922	5 726	8 575
Kacang Panjang/ <i>Long Beans</i>	...	2 270	4 744	5 200
Kangkung/ <i>Water Spinach</i>	...	16 550	18 605	17 095
Kembang Kol/ <i>Cauliflower</i>	...	5 239	5 206	2 416
Kentang/ <i>Potato</i>	...	2 376	3 006	2 883
Ketimun/ <i>Cucumber</i>	...	4 500	3 240	1 800
Kubis/ <i>Cabbage</i>	...	405 543	288 300	363 606
Labu Siam/ <i>Chayote</i>	...	90 099	53 408	40 178
Lobak/ <i>Radish</i>	...	-	-	-
Paprika/ <i>Bell Pepper</i>	...	-	-	-

Lanjutan Tabel/*Continued Table 5.1.4*

Jenis Tanaman <i>Kind of Plants</i>	2016	2017	2018	2019
(1)	(2)	(3)	(4)	(5)
Petsai/Sawi/ <i>Chinese Cabbage/ mustard green</i>	...	29 255	25 643	22 598
Terung/ <i>Eggplant</i>	...	9 750	19 030	12 894
Tomat/ <i>Tomato</i>	...	453 893	332 996	372 568
Wortel/ <i>Carrot</i>	...	54 667	40 013	58 431
Buah–buahan/Fruits:				
Melon/ <i>Melon</i>	...	-	-	-
Semangka/ <i>Watermelon</i>	...	400	-	-
Stroberi/ <i>Strawberry</i>	...	-	-	-

Catatan/Note: ...

 Sumber/Source: BPS, Statistik Pertanian Hortikultura SPH-SBS/BPS-Statistics Indonesia, *Agricultural Statistic for Horticulture SPH-SBS*

Tabel
Table 5.1.5

Luas Panen Tanaman Biofarmaka Menurut Kecamatan dan Jenis Tanaman di Kabupaten Enrekang(m²), 2019 dan 2020

Harvested Area of Medicinal Plants by Subdistrict and Kind of Plant in Enrekang Regency (m²), 2019 and 2020

Kecamatan Subdistrict	Jahe Ginger		Laos/Lengkuas Galanga	
	2019	2020*	2019	2020*
(1)	(2)	(3)	(4)	(5)
Maiwa	26 500	21 049	15 000	11 250
Bungin	420	170	190	220
Enrekang	-	150	-	750
Cendana	180	225	180	255
Baraka	40 000	50 000	20 000	20 000
Buntu Batu	5 630	12 030	5 010	8 970
Anggeraja	-	-	-	-
Malua	4 435	2 285	1 295	495
Alla	-	-	-	-
Curio	2 950	6 600	600	1 100
Masalle	75 000	149 000	-	-
Baroko	1 013	5 200	-	-
Kabupaten Enrekang	156 128	246 709	42 275	43 040

Lanjutan Tabel/*Continued Table* 5.1.5

Kecamatan Subdistrict	Kunyit Turmeric		Kencur East Indian Galangal	
	2019	2020 ^x	2019	2020 ^x
(1)	(6)	(7)	(8)	(9)
Maiwa	5 550	5 775	-	-
Bungin	310	125	-	-
Enrekang	-	725	-	25
Cendana	140	205	-	-
Baraka	30 000	55 000	-	-
Buntu Batu	3 590	7 940	-	-
Anggeraja	-	-	-	-
Malua	1 240	570	110	55
Alla	-	-	-	-
Curio	300	800	-	-
Masalle	-	-	-	-
Baroko	-	-	-	-
Kabupaten Enrekang	41 130	71 140	110	80

Catatan/Note: ...

Sumber/Source: BPS, Statistik Pertanian Hortikultura SPH-TBF/BPS-Statistics Indonesia, Agricultural Statistic for Horticulture SPH-TBF

Tabel
Table 5.1.6**Produksi Tanaman Biofarmaka Menurut Kecamatan dan Jenis Tanaman di Kabupaten Enrekang (kg), 2019 and 2020*****Production of Medicinal Plants by Subdistrict and Kind of Plant in Enrekang Regency (kg), 2019 and 2020***

Kecamatan Subdistrict	Jahe Ginger		Laos/Lengkuas Galanga	
	2019	2020 ^x	2019	2020 ^x
(1)	(2)	(3)	(4)	(5)
Maiwa	35 600	30 800	41 250	21 562
Bungin	1 385	770	615	560
Enrekang	-	150	-	715
Cendana	300	475	280	405
Baraka	60 000	75 000	20 000	43 000
Buntu Batu	6 995	14 311	9 640	15 450
Anggeraja	-	-	-	-
Malua	16 070	6 070	3 442	1 117
Alla	-	-	-	-
Curio	22 070	19 525	2 590	2 260
Masalle	530 500	945 000	-	-
Baroko	11 110	3 830	-	-
Kabupaten Enrekang	684 030	1 095 931	77 817	85 069

Lanjutan Tabel/*Continued Table 5.1.6*

Kecamatan Subdistrict	Kunyit Turmeric		Kencur East Indian Galangal	
	2019	2020*	2019	2020*
(1)	(6)	(7)	(8)	(9)
Maiwa	10 260	11 700	-	-
Bungin	810	380	-	-
Enrekang	-	875	-	27
Cendana	220	395	-	-
Baraka	30 000	120 000	-	-
Buntu Batu	6 305	14 773	-	-
Anggeraja	-	-	-	-
Malua	3 240	1 305	195	90
Alla	-	-	-	-
Curio	1 330	1 225	-	-
Masalle	-	-	-	-
Baroko	-	-	-	-
Kabupaten Enrekang	52 165	150 653	195	117

atatan/Note: ...

Sumber/Source: BPS, Statistik Pertanian Hortikultura SPH-TBF/BPS-Statistics Indonesia, Agricultural Statistic for Horticulture SPH-TBF

Tabel 5.1.7 **Luas Panen Tanaman Biofarmaka Menurut Jenis Tanaman di Kabupaten Enrekang (m²), 2017–2020**
Table 5.1.7 **Harvested Area of Medicinal Plants by Kind of Plant in Enrekang Regency (m²), 2017–2020**

Jenis Tanaman Kind of Plants	2017	2018	2019	2020*
(1)	(2)	(3)	(4)	(5)
<i>Dlinga/Dringo/ Calamus</i>	...	-	-	-
<i>Jahe/Ginger</i>	...	247 100	156 128	246 709
<i>Kapulaga/ Java Cardamom</i>	...	-	-	-
<i>Keji Beling/ Verbenaceae</i>	...	-	-	-
Kencur/ East Indian Galangal	...	500	110	80
Kunyit/ Turmeric	...	45 940	41 130	71 140
Laos/Lengkuas/ Galanga	...	75 885	42 275	43 040
Lempuyang/ Zingiber Aromaticum	...	-	-	-
Lidah Buaya/ Aloevera	...	-	-	-
Mahkota Dewa/ Phaleria Macrocarpa	...	-	-	-
Mengkudu/Pace/ Indian Mulberry	...	-	-	-
Sambiloto/ King of Bitter	...	-	-	-
Temuireng/ Black Turmeric	...	-	-	-
Temukunci/ Chinese Keys	...	-	-	-
Temulawak/ Java Turmeric	...	-	-	-

Catatan/Note: ...

Sumber/Source: BPS, Statistik Pertanian Hortikultura SPH-TBF/BPS-Statistics Indonesia, Agricultural Statistic for Horticulture SPH-TBF

Tabel 5.1.8 **Produksi Tanaman Biofarmaka Menurut Jenis Tanaman di Kabupaten Enrekang (kg), 2017–2020**
Production of Medicinal Plants by Kind of Plant in Enrekang Regency (kg), 2017–2020

Jenis Tanaman Kind of Plants	2017	2018	2019	2020 ^x
(1)	(2)	(3)	(4)	(5)
<i>Dlingo/Dringo/ Calamus</i>	...	-	-	-
<i>Jahe/ Ginger</i>	...	1 091 965	684 030	1 095 931
<i>Kapulaga/ Java Cardamom</i>	...	-	-	-
<i>Keji Beling/ Verbenaceae</i>	...	-	-	-
Kencur/ East Indian Galangal	...	650	195	117
Kunyit/ Turmeric	...	63 722	52 165	150 653
Laos/Lengkuas/ Galanga	...	141 967	77 817	85 069
Lempuyang/ Zingiber Aromaticum	...	-	-	-
Lidah Buaya/ Aloevera	...	-	-	-
Mahkota Dewa/ Phaleria Macrocarpa	...	-	-	-
Mengkudu/Pace/ Indian Mulberry	...	-	-	-
Sambiloto/ King of Bitter	...	-	-	-
Temuireng/ Black Turmeric	...	-	-	-
Temukunci/ Chinese Keys	...	-	-	-
Temulawak/ Java Turmeric	...	-	-	-

Catatan/Note: ...

Sumber/Source: BPS, Statistik Pertanian Hortikultura SPH-TBF/BPS-Statistics Indonesia, Agricultural Statistic for Horticulture SPH-TBF

Tabel
Table 5.1.9**Luas Panen Tanaman Hias Menurut Kecamatan dan Jenis Tanaman di Kabupaten Enrekang (m²), 2019 and 2020**
Harvested Area of Ornamental Plants by Subdistrict and Kind of Plant in Enrekang Regency (m²), 2019 and 2020

Kecamatan Subdistrict	Anggrek/ <i>Orchid</i>		Krisan/ <i>Chrysantemum</i>		Mawar/ <i>Rose</i>	
	2019	2020 ^x	2019	2020 ^x	2019	2020 ^x
(1)	(2)	(3)	(4)	(5)	(6)	(7)
Maiwa	-	-	-	-	-	-
Bungin	-	-	-	-	-	-
Enrekang	-	-	-	-	-	-
Cendana	-	-	-	-	-	-
Baraka	-	-	-	-	-	-
Buntu Batu	-	-	-	-	-	-
Anggeraja	-	-	-	-	-	-
Malua	-	-	-	-	-	-
Alla	-	-	-	-	-	-
Curio	-	-	-	-	-	-
Masalle	-	-	-	-	-	-
Baroko	-	-	-	-	-	-
Kabupaten Enrekang	-	-	-	-	-	-

Lanjutan Tabel/*Continued Table* 5.1.9

Kecamatan Subdistrict	Sedap Malam/ Tuberose		Anthurium Bunga/ Flamingo Lily Flower		Anthurium Daun/ Anthurium	
	2019	2020 ^x	2019	2020 ^x	2019	2020 ^x
(1)	(8)	(9)	(10)	(11)	(12)	(13)
Maiwa	-	-	-	-	107	327
Bungin	-	-	-	-	-	-
Enrekang	-	-	-	-	-	-
Cendana	-	-	-	-	-	-
Baraka	-	-	-	-	-	-
Buntu Batu	-	-	-	-	-	-
Anggeraja	-	-	-	-	-	-
Malua	-	-	-	-	-	-
Alla	-	-	-	-	-	-
Curio	-	-	-	-	-	-
Masalle	-	-	-	-	-	-
Baroko	-	-	-	-	-	-
Kabupaten Enrekang	-	-	-	-	107	327

Lanjutan Tabel/Continued Table 5.1.9

Kecamatan Subdistrict	Balanceng/ Dieffenbacia		Keladi Hias/ <i>Caladium</i>		Monstera/ <i>Monstera</i>	
	2019	2020*	2019	2020*	2019	2020*
(1)	(8)	(9)	(10)	(11)	(12)	(13)
Maiwa	-	10	120	285	-	5
Bungin	-	-	-	-	-	-
Enrekang	-	-	-	-	-	-
Cendana	-	-	-	-	-	-
Baraka	-	-	-	-	-	-
Buntu Batu	-	-	-	-	-	-
Anggeraja	-	-	-	-	-	-
Malua	-	-	-	-	-	-
Alla	-	-	-	-	-	-
Curio	-	-	-	-	-	-
Masalle	-	-	-	-	-	-
Baroko	-	-	-	-	-	-
Kabupaten Enrekang	-	10	120	285	-	5

Lanjutan Tabel/Continued Table 5.1.9

Kecamatan Subdistrict	Sri Rejeki/Aglaonema		Pedang-Pedangan/Sanseviera	
	2019	2020*	2019	2020*
(1)	(2)	(3)	(4)	(5)
Maiwa	-	310	-	5
Bungin	-	-	-	-
Enrekang	-	-	-	-
Cendana	-	-	-	-
Baraka	-	-	-	-
Buntu Batu	-	-	-	-
Anggeraja	-	-	-	-
Malua	-	-	-	-
Alla	-	-	-	-
Curio	-	-	-	-
Masalle	-	-	-	-
Baroko	-	-	-	-
Kabupaten Enrekang	-	310	-	5

Catatan/Note: ...

Sumber/Source: BPS, Statistik Pertanian Hortikultura SPH-TH/BPS-Statistics Indonesia, Agricultural Statistik for Horticulture SPH-TH

Tabel
Table 5.1.10

Produksi Tanaman Hias Menurut Kecamatan dan Jenis Tanaman di Kabupaten Enrekang (tangkai), 2019 and 2020
Production of Ornamental Plants by Subdistrict and Kind of Plant in Enrekang Regency (stalks), 2019 and 2020

Kecamatan Subdistrict	Anggrek/ <i>Orchid</i>		Krisan/ <i>Chrysantemum</i>		Mawar/ <i>Rose</i>	
	2019	2020 ^x	2019	2020 ^x	2019	2020 ^x
(1)	(2)	(3)	(4)	(5)	(6)	(7)
Maiwa	-	-	-	-	-	-
Bungin	-	-	-	-	-	-
Enrekang	-	-	-	-	-	-
Cendana	-	-	-	-	-	-
Baraka	-	-	-	-	-	-
Buntu Batu	-	-	-	-	-	-
Anggeraja	-	-	-	-	-	-
Malua	-	-	-	-	-	-
Alla	-	-	-	-	-	-
Curio	-	-	-	-	-	-
Masalle	-	-	-	-	-	-
Baroko	-	-	-	-	-	-
Kabupaten Enrekang	-	-	-	-	-	-

Lanjutan Tabel/Continued Table 5.1.10

Kecamatan Subdistrict	Sedap Malam/ Tuberose		Anthurium Bunga/ Flamingo Lily Flower		Anthurium Daun/ Anthurium	
	2019	2020 ^x	2019	2020 ^x	2019	2020 ^x
(1)	(8)	(9)	(10)	(11)	(12)	(13)
Maiwa	-	-	-	25	547	1 700
Bungin	-	-	-	-	-	-
Enrekang	-	-	-	-	-	-
Cendana	-	-	-	-	-	-
Baraka	-	-	-	-	-	-
Buntu Batu	-	-	-	-	-	-
Anggeraja	-	-	-	-	-	-
Malua	-	-	-	-	-	-
Alla	-	-	-	-	-	-
Curio	-	-	-	-	-	-
Masalle	-	-	-	-	-	-
Baroko	-	-	-	-	-	-
Kabupaten Enrekang	-	-	-	25	547	1 700

Lanjutan Tabel/*Continued Table* 5.1.10

Kecamatan Subdistrict	<i>Balanceng/ Dieffenbacia</i>		<i>Keladi Hias/Caladium</i>		<i>Monstera/Monstera</i>	
	2019	2020 ^x	2019	2020 ^x	2019	2020 ^x
(1)	(8)	(9)	(10)	(11)	(12)	(13)
Maiwa	-	50	525	1 425	-	20
Bungin	-	-	-	-	-	-
Enrekang	-	-	-	-	-	-
Cendana	-	-	-	-	-	-
Baraka	-	-	-	-	-	-
Buntu Batu	-	-	-	-	-	-
Anggeraja	-	-	-	-	-	-
Malua	-	-	-	-	-	-
Alla	-	-	-	-	-	-
Curio	-	-	-	-	-	-
Masalle	-	-	-	-	-	-
Baroko	-	-	-	-	-	-
Kabupaten Enrekang	-	50	525	1 425	-	20

Lanjutan Tabel/Continued Table 5.1.10

Kecamatan Subdistrict	Pedang-Pedangan/Sanseviera		Sri Rejeki/Aglaonema	
	2019	2020*	2019	2020*
(1)	(2)	(3)	(4)	(5)
Maiwa	-	25	-	1 550
Bungin	-	-	-	-
Enrekang	-	-	-	-
Cendana	-	-	-	-
Baraka	-	-	-	-
Buntu Batu	-	-	-	-
Anggeraja	-	-	-	-
Malua	-	-	-	-
Alla	-	-	-	-
Curio	-	-	-	-
Masalle	-	-	-	-
Baroko	-	-	-	-
Kabupaten Enrekang	-	25	-	1 550

Catatan/Note: ...

Sumber/Source: BPS, Statistik Pertanian Hortikultura SPH-TH/BPS-Statistics Indonesia, Agricultural Statistik for Horticulture SPH-TH

Tabel
Table 5.1.11**Luas Panen Tanaman Hias Menurut Jenis Tanaman di
Kabupaten Enrekang (m²), 2017–2020**
**Harvested Area of Ornamental Plants by Kind of Plant in
Enrekang Regency (m²), 2017–2020**

Jenis Tanaman Kind of Plants	2017	2018	2019	2020 ^x
(1)	(2)	(3)	(4)	(5)
Anggrek/ Orchid	...	-	-	-
Anthurium Bunga/ Flamingo Lily Flower	...	-	-	5
Anthurium Daun/ Anthurium	...	52	107	327
Anyelir/ Carnation	...	-	-	-
Balaceng/ Dieffenbacia	...	-	-	10
Dracaena/ Dracaena	...	-	-	-
Euphorbia/ Euphorbia	...	-	-	-
Gladiol/ Gladiol	...	-	-	-
Hanjuang/ Cordyline	...	-	-	-
Herbras/ Gerbera	...	-	-	-
Kamboja Jepang/ Adenium	...	-	-	-
Keladi Hias/ Caladium	...	134	120	285
Krisan/ Chrysantemum	...	-	-	-
Mawar/ Rose	...	-	-	-
Melati/ Jasmine	...	-	-	-

Lanjutan Tabel/*Continued Table* 5.1.11

Jenis Tanaman <i>Kind of Plants</i>	2017	2018	2019	2020
(1)	(2)	(3)	(4)	(5)
Monstera/ Monstera	-	-	-	5
Pakis/ Leather Leaf Fern	-	-	-	-
Palem/ Palm	-	-	-	-
Pedang-Pedangan/ Sansevieria	-	-	-	5
Philodendron/ Philodendron	-	-	-	-
Pisang-Pisangan/ Heliconia	-	-	-	-
Sedap Malam/ Tuberose	-	-	-	-
Soka/ Ixora	-	-	-	-
Sri Rejeki/ Aglaonema	-	-	-	310

Catatan/Note: ...

Sumber/Source: BPS, Statistik Pertanian Hortikultura SPH-TH/BPS-Statistics Indonesia, Agricultural Statistik for Horticulture SPH-TH

Tabel 5.1.12 **Produksi Tanaman Hias Menurut Jenis Tanaman di Kabupaten Enrekang (tangkai), 2017–2020**
Table *Production of Ornamental Plants by Kind of Plant n Enrekang Regency (stalks), 2017–2020*

Jenis Tanaman <i>Kind of Plants</i>	2017	2018	2019	2020*
(1)	(2)	(3)	(4)	(5)
Anggrek/ Orchid	...	-	-	-
Anthurium Bunga/ Flamingo Lily Flower	...	-	-	25
Anthurium Daun/ Anthurium	...	112	547	1 700
Anyelir/ Carnation	...	-	-	-
Balanceng/ Dieffenbacia	...	-	-	50
Dracaena/ Dracaena	...	-	-	-
Euphorbia/ Euphorbia	...	-	-	-
Gladiol/ Gladiol	...	-	-	-
Hanjuang/ Cordyline	...	-	-	-
Herbras/ Gerbera	...	-	-	-
Kamboja Jepang/ Adenium	...	-	-	-
Keladi Hias/ Caladium	...	368	525	1 425
Krisan/ Chrysantemum	...	-	-	-
Mawar/ Rose	...	-	-	-
Melati/ Jasmine	...	-	-	-

Lanjutan Tabel/*Continued Table* 5.1.12

Jenis Tanaman <i>Kind of Plants</i>	2017	2018	2019	2020
(1)	(2)	(3)	(4)	(5)
Monstera/ Monstera	-	-	-	20
Pakis/ Leather Leaf Fern	-	-	-	-
Palem/ Palm	-	-	-	-
Pedang-Pedangan/ Sansevieria	-	-	-	25
Philodendron/ Philodendron	-	-	-	-
Pisang-Pisangan/ Heliconia	-	-	-	-
Sedap Malam/ Tuberose	-	-	-	-
Soka/ Ixora	-	-	-	-
Sri Rejeki/ Aglaonema	-	-	-	1 550

Catatan/Note: ...

Sumber/Source: BPS, Statistik Pertanian Hortikultura SPH-TH/BPS-Statistics Indonesia, *Agricultural Statistik for Horticulture SPH-TH*

Tabel 5.1.13 **Produksi Buah-buahan Menurut Kecamatan dan Jenis Tanaman Kabupaten Enrekang (kuintal), 2019 and 2020**
Production of Fruits by Subdistrict and Kind of Plant in Sulawesi Selatan Enrekang Regency (kuintal), 2019 and 2020

Kecamatan Subdistrict	Mangga/Mango		Durian/Durian	
	2019	2020*	2019	2020*
(1)	(2)	(3)	(4)	(5)
Maiwa	426	214	3 792	1 105
Bungin	-	-	4 245	836
Enrekang	3 527	30 600	1 300	226
Cendana	3 701	395	739	352
Baraka	13 137	205	4 461	704
Buntu Batu	803	1 032	1 370	902
Anggeraja	2 375	1 178	-	-
Malua	40 707	-	930	3 300
Alla	2 431	-	1 050	-
Curio	4 192	3 446	29 468	29 360
Masalle	426	-	-	-
Baroko	28	65	23	5
Kabupaten Enrekang	71 753	37 135	47 378	36 790

Lanjutan Tabel/*Continued Table* 5.1.13

Kecamatan Subdistrict	Jeruk Siam/Orange/Tangerine		Pisang/Banana	
	2019	2020*	2019	2020*
(1)	(6)	(7)	(8)	(9)
Maiwa	2 317	1 185	3 518	2 126
Bungin	-	-	1 600	2 700
Enrekang	-	-	1 234	3 360
Cendana	117	-	1 201	1 566
Baraka	-	-	348	462
Buntu Batu	-	-	4 146	4 237
Anggeraja	-	-	16 600	12 750
Malua	578	264	13 505	5 949
Alla	-	-	1 316	5 688
Curio	-	-	8 120	17 612
Masalle	-	-	1 535	1 231
Baroko	-	-	878	856
Kabupaten Enrekang	3 012	1 449	54 001	58 537

Lanjutan Tabel/*Continued Table* 5.1.13

Kecamatan Subdistrict	Pepaya/Papaya		Salak/Snakefruit	
	2019	2020*	2019	2020*
(1)	(10)	(11)	(12)	(13)
Maiwa	235	184	319	188
Bungin	400	270	-	-
Enrekang	145	620	287	279
Cendana	388	83	6	3
Baraka	459	134	11 062	6 445
Buntu Batu	179	162	2 400	1 364
Anggeraja	117 500	6 500	5 600	925
Malua	3 080	3 588	5 848	4 196
Alla	1 446	830	27 130	93 260
Curio	80	87	428	728
Masalle	44	15	-	-
Baroko	160	136	40	1 220
Kabupaten Enrekang	124 116	12 609	53 120	108 608

Lanjutan Tabel/*Continued Table* 5.1.13

Kecamatan Subdistrict	Alpukat/Avocado		Anggur/Grape	
	2019	2020*	2019	2020*
(1)	(10)	(11)	(12)	(13)
Maiwa	39	39	-	-
Bungin	913	861	-	-
Enrekang	32	844	-	-
Cendana	150	-	-	-
Baraka	1 800	30	-	-
Buntu Batu	275	416	-	-
Anggeraja	316	1 049	-	-
Malua	238	82	-	-
Alla	1 490	1 058	-	-
Curio	2 350	1 854	-	-
Masalle	10	-	-	-
Baroko	95	120	-	-
Kabupaten Enrekang	7 708	6 353	-	-

Lanjutan Tabel/Continued Table 5.1.13

Kecamatan Subdistrict	Apel/Apple		Belimbing/Star Fruit	
	2019	2020*	2019	2020*
(1)	(10)	(11)	(12)	(13)
Maiwa	-	-	18	28
Bungin	-	-	-	-
Enrekang	-	-	-	-
Cendana	-	-	15	25
Baraka	-	-	41	11
Buntu Batu	-	-	102	106
Anggeraja	-	-	146	347
Malua	-	-	29	28
Alla	-	-	-	-
Curio	-	-	800	798
Masalle	-	-	-	-
Baroko	-	-	-	-
Kabupaten Enrekang	-	-	1 151	1 343

Lanjutan Tabel/*Continued Table* 5.1.13

Kecamatan Subdistrict	Duku/Langsar/Kokosan/Duku		Jambu Air/Water Apple	
	2019	2020*	2019	2020*
(1)	(10)	(11)	(12)	(13)
Maiwa	3 759	1 102	171	155
Bungin	6 750	1 070	53	10
Enrekang	166	390	-	-
Cendana	700	690	84	5
Baraka	410	117	56	19
Buntu Batu	384	151	66	147
Anggeraja	-	-	70	175
Malua	156	-	280	500
Alla	-	-	-	-
Curio	308	336	56	56
Masalle	-	-	-	-
Baroko	-	-	-	-
Kabupaten Enrekang	12 633	3 856	836	1 067

Lanjutan Tabel/*Continued Table* 5.1.13

Kecamatan <i>Subdistrict</i>	Jambu Biji/ <i>Guava</i>		Jengkol/ <i>Jengkol</i>	
	2019	2020*	2019	2020*
(1)	(10)	(11)	(12)	(13)
Maiwa	93	-	-	-
Bungin	-	-	-	-
Enrekang	-	-	-	-
Cendana	168	112	-	-
Baraka	-	-	-	-
Buntu Batu	-	-	-	-
Anggeraja	147	306	-	-
Malua	426	486	-	-
Alla	-	-	-	-
Curio	120	120	-	-
Masalle	-	-	-	-
Baroko	-	-	-	-
Kabupaten Enrekang	954	1 024	-	-

Lanjutan Tabel/Continued Table 5.1.13

Kecamatan Subdistrict	Jeruk Besar/Pomelo		Manggis/Mangosteen	
	2019	2020*	2019	2020*
(1)	(10)	(11)	(12)	(13)
Maiwa	36	66	112	36
Bungin	-	-	-	-
Enrekang	-	-	-	-
Cendana	340	-	-	-
Baraka	1 675	818	-	120
Buntu Batu	26	238	-	-
Anggeraja	-	50	-	5
Malua	22	39	118	-
Alla	-	-	-	60
Curio	3 460	3 460	5 520	5 900
Masalle	-	-	-	-
Baroko	-	-	-	55
Kabupaten Enrekang	5 559	4 671	5 750	6 176

Lanjutan Tabel/*Continued Table* 5.1.13

Kecamatan Subdistrict	Markisa/Konyal/Passion fruit		Melinjo/Gnetum/Melinjo	
	2019	2020*	2019	2020*
(1)	(10)	(11)	(12)	(13)
Maiwa	138	145	-	-
Bungin	-	-	-	-
Enrekang	62	430	-	-
Cendana	-	-	-	-
Baraka	4 797	1 409	-	-
Buntu Batu	1 097	672	-	-
Anggeraja	-	-	-	-
Malua	10	20	-	-
Alla	-	-	-	-
Curio	768	395	-	-
Masalle	-	-	-	-
Baroko	-	-	-	-
Kabupaten Enrekang	6 872	3 071	-	-

Lanjutan Tabel/*Continued Table* 5.1.13

Kecamatan Subdistrict	Nangka/Cempedak/Jackfruit		Nenas/Pineapple	
	2019	2020*	2019	2020*
(1)	(10)	(11)	(12)	(13)
Maiwa	172	177	28	22
Bungin	1 356	1 186	-	-
Enrekang	339	1 246	-	1
Cendana	300	222	21	38
Baraka	1 241	837	25	33
Buntu Batu	1 036	956	51	56
Anggeraja	2 580	980	58	-
Malua	48 630	25 640	312	247
Alla	729	626	45	38
Curio	1 272	2 500	7	4
Masalle	646	-	-	-
Baroko	144	72	4	3
Kabupaten Enrekang	58 445	34 442	551	442

Lanjutan Tabel/*Continued Table* 5.1.13

Kecamatan Subdistrict	Petai/ <i>Twisted Cluster Bean</i>		Rambutan/ <i>Rambutan</i>	
	2019	2020*	2019	2020*
(1)	(10)	(11)	(12)	(13)
Maiwa	-	-	12 175	2 313
Bungin	-	-	-	-
Enrekang	-	-	130	592
Cendana	-	-	5 371	977
Baraka	-	-	2 158	216
Buntu Batu	-	-	139	242
Anggeraja	-	-	-	-
Malua	-	-	1 000	7 600
Alla	-	-	750	750
Curio	-	46	1 136	1 131
Masalle	-	-	-	-
Baroko	-	-	9	186
Kabupaten Enrekang	-	46	22 868	14 007

Lanjutan Tabel/Continued Table 5.1.13

Kecamatan Subdistrict	Sawo/Sapodilla/ Sawo		Sirsak/Soursop		Sukun/Breadfruit	
	2019	2020*	2019	2020*	2019	2020*
(1)	(8)	(9)	(10)	(11)	(12)	(13)
Maiwa	-	-	252	-	192	138
Bungin	-	-	-	-	1 258	1 564
Enrekang	-	-	-	-	90	284
Cendana	-	-	42	-	129	-
Baraka	-	-	7	4	308	12
Buntu Batu	-	-	35	37	28	142
Anggeraja	45	71	108	24	298	-
Malua	-	-	118	153	448	200
Alla	-	-	-	-	-	-
Curio	-	-	-	-	13 312	8 860
Masalle	-	-	-	-	-	-
Baroko	-	-	-	-	-	-
Kabupaten Enrekang	45	71	562	218	16 063	11 200

Catatan/Note: ...

Sumber/Source: BPS, Statistik Pertanian Hortikultura SPH-BST/BPS-Statistics Indonesia, Agricultural Statistic for Horticulture SPH-BST

Tabel
Table 5.1.14**Produksi Buah–Buahan dan Sayuran Tahunan Menurut Jenis Tanaman di Kabupaten Enrekang (ton), 2017–2020**
Production of Annual Fruits and Vegetables by Kind of Plant in Enrekang Regency (ton), 2017–2020

Jenis Tanaman <i>Kind of Plants</i>	2017	2018	2019	2020
(1)	(2)	(3)	(4)	(5)
Buah–Buahan/Fruits:				
Alpukat/ Avocado	...	7 072	7 708	6 353
Anggur/ Grape	...	-	-	-
Apel/ Apple	...	-	-	-
Belimbing/ Star Fruit	...	1 013	1 151	1 343
Duku/Langsar/Kokosan/ Duku	...	1 751	12 633	3 856
Durian/ Durian	...	36 814	47 378	36 790
Jambu Air/ Water Apple	...	705	836	1 067
Jambu Biji/ Guava	...	992	954	1 024
Jengkol/ Jengkol	...	-	-	-
Jeruk Besar/ Pomelo	...	4 523	5 559	4 671
Jeruk Siam/Keprak/ Orange/Tangerine	...	2 647	3 012	1 449
Mangga/ Mango	...	71 650	71 753	37 135
Manggis/ Mangosteen	...	5 009	5 750	6 176
Markisa/Konyal/ Passion fruit	...	8 027	6 872	3 071
Nangka/Cempedak/ Jackfruit	...	66 736	58 445	34 442

Lanjutan Tabel/Continued Table 5.1.14

Jenis Tanaman Kind of Plants	2017	2018	2019	2020
(1)	(2)	(3)	(4)	(5)
Nenas/ Pineapple	...	410	551	442
Pepaya/ Papaya	...	160 563	124 116	12 609
Pisang/ Banana	...	46 403	54 001	58 537
Rambutan/ Rambutan	...	14 938	22 868	14 007
Salak/ Snakefruit	...	101 881	53 120	108 608
Sawo/ Sapodilla/Sawo	...	60	45	71
Sirsak/ Soursoop	...	390	562	218
Sukun/ Breadfruit	...	13 658	16 063	11 200
Sayuran/Vegetables:				
Melinjo/ Gnetum/Melinjo	...	-	-	-
Petai/ Twisted Cluster Bean	...	-	-	46

Catatan/Note: ...

Sumber/Source: BPS, Statistik Pertanian Hortikultura SPH-BST/BPS-Statistics Indonesia, Agricultural Statistic for Horticulture SPH-BST

5.2 PERKEBUNAN ESTATE CROPS

Tabel 5.2.1 Luas Areal Tanaman Perkebunan Menurut Kecamatan dan Jenis Tanaman di Kabupaten Enrekang (ha), 2019 dan 2020
Planted Area of Estate Crops by Subdistrict and Type of Crops in Enrekang Regency (ha), 2019 and 2020

Kecamatan Subdistrict	Kelapa Sawit/Oil Palm		Kelapa/Coconut	
	2019	2020	2019	2020
(1)	(2)	(3)	(4)	(5)
Maiwa	0,02	193,00	0,05	70,00
Bungin	–	–	0,00	6,00
Enrekang	–	–	0,24	316,00
Cendana	0,02	7,00	0,07	92,00
Baraka	–	–	0,00	18,00
Buntu Batu	–	–	0,00	4,00
Anggeraja	–	–	0,01	56,00
Malua	–	–	0,02	54,00
Alla	–	–	0,09	150,00
Curio	–	–	0,04	41,00
Masalle	–	–	...	–
Baroko	–	–	...	–
Kabupaten Enrekang	0,04	200,00	0,53	807,00

Lanjutan Tabel/Continued Table 5.2.1

Kecamatan Subdistrict	Karet/Rubber		Kopi/Coffee	
	2019	2020	2019	2020
(1)	(6)	(7)	(8)	(9)
Maiwa	–	–	0,02	336,00
Bungin	–	–	1,60	2 775,00
Enrekang	–	–	1,10	1 607,00
Cendana	–	–	...	–
Baraka	–	–	1,50	2 528,00
Buntu Batu	–	–	2,70	4 809,00
Anggeraja	–	–	0,10	173,00
Malua	–	–	0,50	670,00
Alla	–	–	0,60	863,00
Curio	–	–	0,40	1 628,00
Masalle	–	–	1,10	1 916,00
Baroko	–	–	0,10	798,00
Kabupaten Enrekang	–	–	9,72	18 098,00

Lanjutan Tabel/*Continued Table* 5.2.1

Kecamatan Subdistrict	Kakao/Cocoa		Tebu/Sugar cane	
	2019	2020	2019	2020
(1)	(10)	(11)	(12)	(13)
Maiwa	1,60	2 320,00	–	–
Bungin	0,30	591,00	...	–
Enrekang	0,13	300,00	–	–
Cendana	0,90	1,00	...	–
Baraka	0,16	503,00	–	–
Buntu Batu	0,06	309,00	–	–
Anggeraja	0,04	211,00	–	–
Malua	0,11	397,00	–	–
Alla	0,05	300,00	–	–
Curio	0,10	360,00	–	–
Masalle	0,00	71,00	–	–
Baroko	0,01	36,00	–	–
Kabupaten Enrekang	3,46	5 399,00	–	–

Lanjutan Tabel/Continued Table 5.2.1

Kecamatan Subdistrict	Teh/Tea		Tembakau/Tobacco	
	2019	2020	2019	2020
(1)	(14)	(15)	(16)	(17)
Maiwa	–	–	–	–
Bungin	–	–	0,01	5,00
Enrekang	–	–	–	–
Cendana	–	–	–	–
Baraka	–	–	–	–
Buntu Batu	–	–	–	–
Anggeraja	–	–	–	–
Malua	–	–	–	–
Alla	–	–	–	2,00
Curio	–	–	0,07	73,00
Masalle	–	–	–	–
Baroko	–	–	–	–
Kabupaten Enrekang	–	–	0,08	80,00

Catatan/Note: ...

Sumber/Source: Dinas Tanaman Pangan, Holtikultura dan Perkebunan Kabupaten Enrekang/ Department of Agriculture of Enrekang Regency

Tabel
Table 5.2.2**Produksi Perkebunan Menurut Kecamatan dan Jenis
Tanaman di Kabupaten Enrekang (ton), 2019 dan 2020**
*Production of Estate by Subdistrict and Type of Crops in
Enrekang Regency (ton), 2019 and 2020*

Kecamatan Subdistrict	Kelapa Sawit/Oil Palm		Kelapa/Coconut	
	2019	2020	2019	2020
(1)	(2)	(3)	(4)	(5)
Maiwa	–	–	0,02	0,02
Bungin	–	–	0,00	–
Enrekang	–	–	0,07	0,07
Cendana	–	–	0,22	0,22
Baraka	–	–	0,00	–
Buntu Batu	–	–	0,00	–
Anggeraja	–	–	0,00	–
Malua	–	–	0,00	–
Alla	–	–	0,03	0,03
Curio	–	–	0,01	0,01
Masalle	–	–	–	–
Baroko	–	–	–	–
Kabupaten Enrekang	–	–	0,16	0,16

Lanjutan Tabel/*Continued Table* 5.2.2

Kecamatan Subdistrict	Karet/Rubber		Kopi/Coffee	
	2019	2020	2019	2020
(1)	(6)	(7)	(8)	(9)
Maiwa	...	–	0,01	0,06
Bungin	...	–	0,91	1,42
Enrekang	...	–	0,61	0,70
Cendana	...	–	–	–
Baraka	...	–	0,81	1,60
Buntu Batu	...	–	1,51	2,14
Anggeraja	...	–	0,05	0,06
Malua	...	–	0,26	0,32
Alla	...	–	0,26	0,31
Curio	...	–	0,21	0,60
Masalle	...	–	0,63	1,42
Baroko	...	–	0,06	0,33
Kabupaten Enrekang	...	–	5,02	9,00

Lanjutan Tabel/*Continued Table* 5.2.2

Kecamatan Subdistrict	Kakao/Cocoa		Tebu/Sugar Cane	
	2019	2020	2019	2020
(1)	(6)	(7)	(8)	(9)
Maiwa	1,09	1,09	–	–
Bungin	0,18	0,18	–	–
Enrekang	0,08	0,08	–	–
Cendana	0,61	0,61	–	–
Baraka	0,10	0,10	–	–
Buntu Batu	0,04	0,04	–	–
Anggeraja	0,02	0,02	–	–
Malua	0,07	0,07	–	–
Alla	0,03	0,03	–	–
Curio	0,06	0,06	–	–
Masalle	0,00	–	–	–
Baroko	0,00	–	–	–
Kabupaten Enrekang	2,28	2,28	–	–

Lanjutan Tabel/Continued Table 5.2.2

Kecamatan Subdistrict	Teh/ Tea		Tembakau/Tobacco	
	2019	2020	2019	2020
(1)	(6)	(7)	(8)	(9)
Maiwa	–	–	–	–
Bungin	–	–	...	0,02
Enrekang	–	–	–	–
Cendana	–	–	–	–
Baraka	–	–	–	–
Buntu Batu	–	–	–	–
Anggeraja	–	–	–	–
Malua	–	–	–	–
Alla	–	–	–	0,01
Curio	–	–	0,05	0,33
Masalle	–	–	–	–
Baroko	–	–	–	–
Kabupaten Enrekang	–	–	0,05	0,36

Catatan/Note: ...

Sumber/Source: Dinas Tanaman Pangan, Holtikultura dan Perkebunan Kabupaten Enrekang/ Department of Agriculture of Enrekang Regency

5.3 HORTIKULTURA HORTICULTURE

Tabel 5.3.1 Luas Panen Jagung, Kedelai, Kacang Tanah, Kacang Hijau, Ubi Kayu, Ubi Jalar Menurut Kecamatan di Kabupaten Enrekang (Ha), 2020
Harvested Area of Maize, Soybean, Peanut, Mungbean, Cassava, and Sweet Potato by Subdistrict in Enrekang Regency (Ha), 2020

Kecamatan Subdistrict	Jagung Maize	Kedelai Soybean	Kacang Tanah Peanut	Kacang Hijau Mungbean	Ubi kayu Cassava	Ubi Jalar Sweet Potato
(1)	(2)	(3)	(4)	(5)	(6)	(7)
Maiwa	2 232,5	-		-	33,0	28
Bungin	10,0	-		-	-	-
Enrekang	6 716,8	-	20,0	-	-	-
Cendana	1 301,0	-		-	10,0	6
Buntu Batu	410,0	-		-	75,0	
Baraka	1 391,0	16,0	23,0	2,0	4,0	40
Anggeraja	695,0	-	22,0	-	148,0	
Malua	801,0	-	16,0	-	6,0	31
Alla	116,0	-		-	5,0	13
Curio	1 055,0	-		-	17,0	42
Masalle	63,0	-	16,0	-	9,0	44
Baroko	8,0	-		-	-	-
Kabupaten Enrekang	14 799,3	16,0	97,0	2,0	307,0	204,0

Catatan/Note: ...

Sumber/Source: Dinas Tanaman Pangan, Holtikultura dan Perkebunan Kabupaten Enrekang/Department of Agriculture of Enrekang Regency

Tabel 5.3.2
Table

Produksi Jagung, Kedelai, Kacang Tanah, Kacang Hijau, Ubi Kayu, Ubi Jalar Menurut Kecamatan di Kabupaten Enrekang (Ton), 2020
Production of Maize, Soybean, Peanut, Mungbean, Cassava, and Sweet Potato by Subdistrict in Enrekang Regency (Ton), 2020

Kecamatan Subdistrict	Jagung Maize	Kedelai Soybean	Kacang Tanah Peanut	Kacang Hijau Mungbean	Ubi kayu Cassava	Ubi Jalar Sweet Potato
(1)	(2)	(3)	(4)	(5)	(6)	(7)
Maiwa	22 914,000	-	1,30	-	42,5	76,5
Bungin	91,800	-	-	-	-	-
Enrekang	54,034	-	42,51	-	-	161,1
Cendana	12 662,000	-	-	-	108,0	60,0
Buntu Batu	4 775,300	-	-	-	1 164,0	997,5
Baraka	10 567,200	12,00	24	2,40	96,0	-
Anggeraja	5 140,800	-	55,36	4,80	-	595,0
Malua	4 940,000	-	28,60	-	162,5	224,0
Alla	1 890,000	-	5,20	-	120,0	-
Curio	5 116,800	-	14,30	-	108,0	-
Masalle	288,000	-	7,80	-	144,0	304,0
Baroko	264,000	-	-	-	70,0	-
Kabupaten Enrekang	68 703,934	12	136,56	7,2	2 015,0	2 418,1

Catatan/Note: ...

Sumber/Source: Dinas Tanaman Pangan, Holtikultura dan Perkebunan Kabupaten Enrekang/ Department of Agriculture of Enrekang Regency

5.4 PETERNAKAN LIVESTOCK

Tabel 5.4.1 Populasi Ternak Menurut Kecamatan dan Jenis Ternak di Kabupaten Enrekang, 2020
Livestock Population by Subdistrict and Kind of Livestock in Enrekang Regency, 2020

Kecamatan Subdistrict	Sapi Perah Dairy Cattle	Sapi Potong Beef Cattle	Kerbau Buffalo	Kuda Horse	Kambing Goat	Domba Sheep
(1)	(2)	(3)	(4)	(5)	(6)	(7)
Maiwa	1	11 565	774	-	758	-
Bungin	8	3 220	-	-	229	-
Enrekang	100	12 321	3	4	3 148	-
Cendana	471	4 997	29	-	208	-
Buntu Batu	33	1 155	52	3	3 118	-
Baraka	64	3 004	410	4	2 725	-
Anggeraja	188	3 275	22	-	1 922	-
Malua	10	1 269	545	1	4 425	-
Alla	84	686	55	1	4 962	-
Curio	26	1 356	950	8	3 241	-
Masalle	76	1 180	31	1	3 433	-
Baroko	7	764	163	-	2 265	-
Kabupaten Enrekang	1 068	44 792	3 034	22	30 434	-

Catatan/Note: ...

Sumber/Source: Dinas Peternakan dan Perikanan Kabupaten Enrekang/Livestocks and Fisheries Service of Enrekang Regency

Tabel 5.4.2 **Populasi Unggas Menurut Kecamatan dan Jenis Unggas di Kabupaten Enrekang, 2020**
Poultry Population by Subdistrict and Kind of Poultry in Enrekang Regency, 2020

Kecamatan Subdistrict	Ayam Kampung Native Chicken	Ayam Petelur Layer	Ayam Pedaging Broiler	Itik/Itik Manila Duck/Muscovy Duck
(1)	(2)	(3)	(4)	(5)
Maiwa	25 769	775 500	106 200	352
Bungin	11 929	-	65	271
Enrekang	30 334	11 030	1 481	244
Cendana	19 055	20 200	-	435
Buntu Batu	17 804	-	-	271
Baraka	30 237	-	28	355
Anggeraja	22 008	14 508	2 138	549
Malua	20 474	1 000	-	297
Alla	12 475	-	-	81
Curio	12 256	-	-	343
Masalle	7 617	-	-	109
Baroko	13 061	223	222	95
Kabupaten Enrekang	223 019	822 461	110 134	3 402

Catatan/Note: ...

Sumber/Source: Dinas Peternakan dan Perikanan Kabupaten Enrekang/Livestocks and Fisheries Service of Enrekang Regency

Tabel 5.4.3 **Populasi Unggas Menurut Kecamatan dan Jenis Unggas di Kabupaten Enrekang, 2020**
Poultry Population by Subdistrict and Kind of Poultry in Enrekang Regency, 2020

Kecamatan Subdistrict	Sapi Potong Beef Cattle	Sapi Perah Milk Cow	Kerbau Buffalo	Kuda Horse	Kambing Goat
(1)	(2)	(3)	(4)	(5)	(6)
Maiwa	214	-	1	-	108
Bungin	113	-	-	-	108
Enrekang	482	-	-	-	135
Cendana	141	8	-	-	104
Buntu Batu	249	1	2	-	124
Baraka	501	1	4	-	118
Anggeraja	826	2	-	-	268
Malua	132	-	1	-	185
Alla	623	2	-	-	145
Curio	134	-	6	-	165
Masalle	127	-	-	-	98
Baroko	115	-	-	-	85
Kabupaten Enrekang	3 657	14	14	-	1 643

Lanjutan Tabel/Continued Table 5.4.3

Kecamatan Subdistrict	Itik Manila Manila Duck	Ayam Buras Free Range Chicken	Ayam Ras Pedaging Broiler	Ayam Ras Petelur Layer
(1)	(7)	(8)	(9)	(10)
Maiwa	-	38 597	35 120	5 587
Bungin	-	40 785	23 156	5 315
Enrekang	-	40 252	58 112	8 542
Cendana	-	31 164	25 285	5 213
Buntu Batu	-	42 425	37 365	5 457
Baraka	-	45 450	45 664	8 213
Anggeraja	-	54 152	75 102	10 597
Malua	-	39 621	45 567	4 527
Alla	-	44 250	73 251	9 312
Curio	-	38 129	41 463	5 872
Masalle	-	33 119	24 697	4 867
Baroko	-	39 119	21 432	5 123
Kabupaten Enrekang	-	487 063	506 214	78 625

Catatan/Note: ...

Sumber/Source: Dinas Peternakan dan Perikanan Kabupaten Enrekang/Livestocks and Fisheries Service of Enrekang Regency

5.5 PERIKANAN FISHERY

Tabel 5.5.1 Luas Areal Pemeliharaan dan Penangkaran Ikan menurut Kecamatan di Kabupaten Enrekang(Ha), 2020
Area of Fish Care and Breeding by District in Enrekang Regency (Ha),2020

Kecamatan Subdistrict	Budidaya Ikan Fish cultivation		Penangkaran di Perairan Umum Fish Breeding in Public Waters	Jumlah Total
	Sawah Paddy Field	Kolam Fishpond		
(1)	(2)	(3)	(4)	(5)
Maiwa	154,93	471,10	60,00	686,03
Bungin	114,37	22,82	3,00	140,19
Enrekang	56,78	26,71	100,00	183,49
Cendana	39,64	28,80	76,00	144,44
Buntu Batu	71,86	23,89	20,00	115,75
Baraka	43,69	51,02	3,00	97,71
Anggeraja	51,45	21,59	3,00	76,04
Malua	175,43	24,82	15,00	215,25
Alla	155,51	28,40	2,00	185,91
Curio	77,85	21,91	2,10	101,86
Masalle	18,51	20,91	0,00	39,42
Baroko	39,60	19,60	0,00	59,20
Kabupaten Enrekang	999,62	761,57	284,10	2 045,29

Catatan/Note: ...

Sumber/Source: Dinas Peternakan dan Perikanan Kabupaten Enrekang/Livestocks and Fisheries Service of Enrekang Regency

Tabel 5.5.2 **Produksi Subsektor Perikanan Darat Menurut Kecamatan di Kabupaten Enrekang (Ton), 2020**
Production of Fishery Land Subsector by Subdistrict in Enrekang Regency(Ton), 2020

Kecamatan Subdistrict	Perikanan Darat Fishery Land		Penangkaran di Perairan Umum Fish Breeding in Public Waters	Jumlah Total
	Sawah Paddy Field	Kolam Fishpond		
(1)	(2)	(3)	(4)	(5)
Maiwa	118,75	293,27	1,95	413,97
Bungin	87,91	82,34	1,51	171,76
Enrekang	39,13	39,61	8,13	86,76
Cendana	58,74	72,28	4,22	135,24
Buntu Batu	99,81	49,41	3,21	125,43
Baraka	121,77	61,62	1,45	184,84
Anggeraja	78,85	43,84	6,18	128,87
Malua	142,32	69,73	2,08	214,13
Alla	34,52	30,73	2,65	67,90
Curio	37,81	36,10	2,71	76,62
Masalle	41,64	25,64	-	67,28
Baroko	47,35	27,53	-	74,88
Kabupaten Enrekang	908,60	832,10	34,1	1 774,8

Catatan/Note: ...
 Sumber/Source: Dinas Peternakan dan Perikanan Kabupaten Enrekang/Livestocks and Fisheries Service of Enrekang Regency

Tabel
Table 5.5.3

Produksi Subsektor Perikanan Darat menurut Jenis Ikan per Kecamatan di Kabupaten Enrekang (Ton), 2020
Production of Fishery Land Subsector by Kind of Fish by Subdistrict in Enrekang Regency(Ton), 2020

Kecamatan Subdistrict	Jenis Ikan/ Kind of Fish			
	Mas Goldfish	Lele Catfish	Patin Catfish	Nila Parrot fish
(1)	(2)	(3)	(4)	(5)
Maiwa	184,13	14,95	1,53	208,27
Bungin	92,77	2,14	1,20	71,97
Enrekang	50,71	4,11	0,41	22,13
Cendana	86,61	4,90	1,49	34,69
Buntu Batu	91,15	4,01	0,30	51,09
Baraka	99,18	5,54	0,44	75,34
Anggeraja	87,50	1,12	0,40	32,98
Malua	101,63	8,57	0,43	98,65
Alla	29,69	0,31	0,51	32,90
Curio	52,34	5,13	0,20	14,85
Masalle	43,02	7,16	-	14,77
Baroko	52,25	5,43	-	14,73
Kabupaten Enrekang	970,96	63,4	6,91	672,4

Lanjutan Tabel/*Continued Table 5.5.3*

Kecamatan Subdistrict	Jenis Ikan Kind of Fish			Jumlah Total
	Tawes	Bawal	Lain-Lain	
(1)	(6)	(7)	(8)	(9)
Maiwa	1,19	1,77	2,13	413,97
Bungin	1,10	1,17	1,43	171,77
Enrekang	4,80	1,41	3,30	86,87
Cendana	2,03	0,81	5,34	135,24
Buntu Batu	2,47	0,16	3,26	152,43
Baraka	0,86	0,19	3,29	184,84
Anggeraja	4,61	0,15	2,11	128,87
Malua	1,22	0,64	2,99	214,13
Alla	1,66	1,32	1,51	67,90
Curio	1,37	1,16	1,57	76,62
Masalle	-	0,19	2,14	67,28
Baroko	-	-	2,47	74,88
Kabupaten Enrekang	21,30	8,34	31,54	1774,8

Catatan/Note: ...

Sumber/Source: Dinas Peternakan dan Perikanan Kabupaten Enrekang/*Livestocks and Fisheries Service of Enrekang Regency*

Tabel
Table 5.5.4

**Jumlah Rumah Tangga Perikanan Menurut Tempat
Budidaya dan Penangkapan di Kabupaten Enrekang,
2009-2020**
*Number of Fishing Households by Area of Cultivation and
Arrest in Enrekang Regency), 2019-2020*

Kecamatan Subdistrict	Budidaya Ikan Fish cultivation		Penangkaran di Perairan Umum Fish Breeding in Public Waters	Jumlah Total
	Sawah Paddy Field	Kolam Fishpond		
(1)	(2)	(3)	(4)	(5)
2019	908,60	832,10	34,10	1774,80
2018	799,62	792,79	33,04	1 625,45
2017	783,40	733,31	20,70	1 537,41
2016	526,00	532,00	20,5	1 078,50
2015	1 117,00	628,00	450,00	2 195,00
2014	1 098,00	547,00	430,00	2 075,00
2013	1 072,00	510,00	350,00	1 932,00
2012	1 010,00	500,00	300,00	1 810,00
2011	1 000,00	361,00	559,00	1 920,00
2010	873,00	361,00	368,00	1 602,00
2009	876,00	353,00	349,00	1 578,00
2008	634,00	395,00	196,00	1 225,00
Kabupaten Enrekang	10 697,62	6545,20	3 110,34	20 363,16

Catatan/Note: ...

Sumber/Source: Dinas Peternakan dan Perikanan Kabupaten Enrekang/Livestocks and Fisheries Service of Enrekang Regency

**5.6 KEHUTANAN
FORESTRY**

Tabel 5.6.1 Luas Kawasan Hutan dan Perairan Menurut Kecamatan di Kabupaten Enrekang (hektar), 2020
Forest and Inland Water Area by Subdistrict in Enrekang Regency (hectare), 2020

Kecamatan Subdistrict	Hutan Lindung Protection Forest	Suaka Alam dan Pelestarian Alam Sanctuary Reserve and Nature Conservati-on Area	Hutan Produksi Production Forest			Jumlah Luas Hutan dan Perairan Total Forest and Water Area
			Terbatas Limited	Tetap permanent	Dapat Dikonversi Convertible	
(1)	(2)	(3)	(4)	(5)	(6)	(7)
Maiwa	7 563,3	-	-	-	-	-
Bungin	18 421,0	-	-	-	-	-
Enrekang	9 620,0	-	-	-	-	-
Cendana	2 304,6	-	-	-	-	-
Buntu Batu	4 347,5	-	-	-	-	-
Baraka	9 418,1	-	-	-	-	-
Anggeraja	7 325,8	-	-	-	-	-
Malua	114,79	-	-	-	-	-
Alla	66,65	-	-	-	-	-
Curio	6 903,3	-	-	-	-	-
Masalle	2 455	-	-	-	-	-
Baroko	500,34	-	-	-	-	-
Kabupaten Enrekang	69 040,39	-	7 866,5	-	-	76 906,5


Catatan/Note: ...

Sumber/Source: Dinas Kehutanan Kabupaten Enrekang / Forestry Service of Enrekang Regency

6

INDUSTRI, PERTAMBANGAN, DAN ENERGI INDUSTRY, MINING, AND ENERGY

Selama tahun 2020, PDAM Tirta Massenrempulu memiliki 11.025 pelanggan yang tersebar di 7 kecamatan,



dengan 2.634.659 M3 air disalurkan,



dan nilai 8,1 miliar rupiah.



Sumber: PDAM Tirta Massenrempulu

PENJELASAN TEKNIS

1. Pengumpulan data industri besar dan sedang dilakukan melalui Survei Industri Besar dan Sedang yang dilaksanakan setiap tahun secara lengkap (sensus) sejak tahun 1975. Survei Industri Besar dan Sedang mencakup semua perusahaan industri yang mempunyai tenaga kerja 20 orang atau lebih dengan menggunakan kuesioner II A.
2. Klasifikasi industri yang digunakan dalam survei ini berdasar kepada Klasifikasi Baku Lapangan Usaha Indonesia (KBLI). KBLI adalah klasifikasi lapangan usaha yang berdasar kepada International Standard Industrial Classification of All Economic Activities (ISIC) revisi 4 yang telah disesuaikan dengan kondisi Indonesia.
3. Industri manufaktur adalah suatu kegiatan ekonomi yang melakukan kegiatan mengubah suatu barang dasar secara mekanis, kimia, atau dengan tangan sehingga menjadi barang jadi/setengah jadi, dan atau barang yang kurang nilainya menjadi barang yang lebih tinggi nilainya, dan sifatnya lebih dekat kepada pemakai akhir. Termasuk dalam kegiatan ini adalah jasa industri dan pekerjaan perakitan.

TECHNICAL NOTES

1. *Data collection of large and medium scale manufacturing is conducted through The Large and Medium Manufacturing Establishment Survey that has been done annually for all industries (census) since 1975. Large and Medium Manufacturing Establishment Survey covers all manufactures/industries with 20 workers or more by questionnaire II A.*
2. *The industrial classification adopted in this survey refers to the Klasifikasi Baku Lapangan Usaha Indonesia (KBLI). KBLI is classification of economic activities based on the International Standard Industrial Classification of All Economic Activities (ISIC rev 4) that has been modified according to the local condition in Indonesia.*
3. *Manufacturing industry is defined as an economic activity processing basic goods mechanically, chemicals or manually into final or intermediate goods. It is also defined as processing of lower value goods into higher value goods as final or intermediate products. The activities also include services for manufacturing and assembling.*

4. Jasa industri adalah kegiatan industri yang melayani keperluan pihak lain. Pada kegiatan ini bahan baku disediakan oleh pihak lain sedangkan pihak pengolah hanya melakukan pengolahannya dengan mendapat imbalan sebagai balas jasa (upah maklon).
 5. Perusahaan atau usaha industri adalah suatu unit (kesatuan) usaha yang melakukan kegiatan ekonomi, bertujuan menghasilkan barang atau jasa, terletak pada suatu bangunan atau lokasi tertentu, dan mempunyai catatan administrasi tersendiri mengenai produksi dan struktur biaya serta ada seorang atau lebih yang bertanggung jawab atas usaha tersebut.
 6. Industri manufaktur dikelompokkan ke dalam 4 golongan berdasarkan Jumlah pekerja, yaitu: industri besar (100 orang pekerja atau lebih), industri sedang/menengah (20–99 orang pekerja), industri kecil (5–19 orang pekerja), dan industri mikro (1–4 orang pekerja).
 7. Pelanggan adalah individu atau kelompok, baik rumah tangga, perusahaan atau institusi non profit yang membeli air bersih dari perusahaan air bersih.
4. *Services for manufacturing is defined as a manufacturing activity which serving other manufacturing establishments. In this case, raw materials are supplied by others while the workers are paid as a compensation for processing raw materials.*
 5. *A manufacturing establishment is defined as a production unit engaged in economic activity, producing goods or services, located in a building or in a certain location, keeping a business record concerning the production and cost structure, and having a person or more that are responsible to those activities.*
 6. *Manufacturing industries are categorized into four groups, based on the number of employees: large scale manufacturing (100 employees or more), medium scale manufacturing (20–99 employees), small scale manufacturing (5–19 employees), and micro industry (1–4 employees).*
 7. *Customers are individuals or groups, whether household, company or non-profit institutions that buy water supply from water supply establishment.*

8. Air disalurkan adalah volume air bersih dari perusahaan air bersih
8. *Distributed water is the volume of clean water from the firm.*

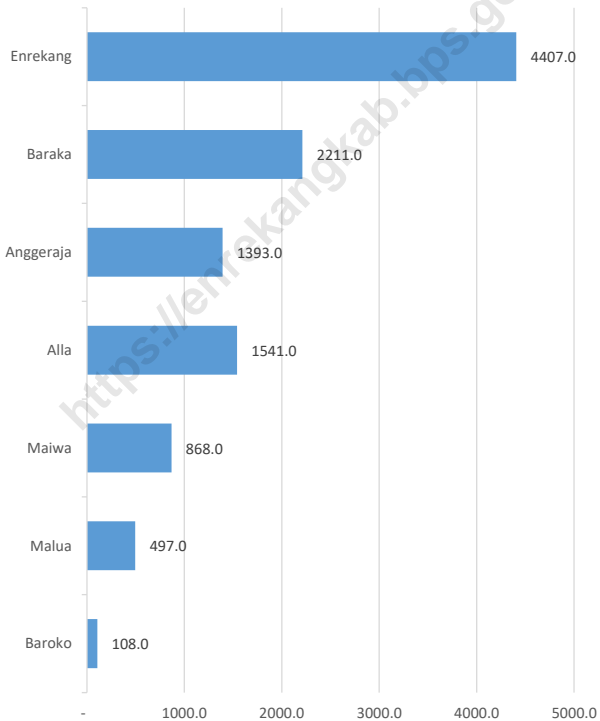
<https://enrekangkab.bps.go.id>

ULASAN**DESCRIPTION**

- | | |
|----------------------------------------------------------------------------------------------------------------------------------------------------------------------------------------------------------------------------------------------------------------------------------------------------------------------------------------------------------------------------------------------------------------------------------------------------------------------------------------------------------------------------------------------------------------------------------------------------------------------------------------------------------------------------------------------------------------------------------------------------------------------------------|---------------------------------------------------------------------------------------------------------------------------------------------------------------------------------------------------------------------------------------------------------------------------------------------------------------------------------------------------------------------------------------------------------------------------------------------------------------------------------------------------------------------------------------------------------------------------------------------------------------------------------------------------------------------------------------------------------------------------------------------------------------------------|
| <ol style="list-style-type: none"> 1. Pada Tahun 2020, Perusahaan Daerah Air Minum Kabupaten Enrekang memiliki total pelanggan sebesar 11.025 yang tersebar di 7 Kecamatan di Kabupaten Enrekang. Kecamatan dengan jumlah pelanggan terbesar adalah kecamatan Enrekang dengan jumlah 4.407 pelanggan, disusul dengan Kecamatan Baraka dan Kecamatan Anggeraja dengan masing-masing 2.211 dan 1.541 pelanggan. 2. Total pendapatan yang dihasilkan dari kegiatan tersebut senilai 8.104.025.025 rupiah 3. Kabupaten Enrekang memiliki 4.113 unit industri dengan jumlah tenaga kerja mencapai 7.921 orang. Industri yang menyerap tenaga kerja terbesar adalah Industri Makanan, Minuman, dan Tembakau dengan tenaga kerja mencapai 4.855 orang. | <ol style="list-style-type: none"> 1. <i>In 2020, the Regional Drinking Water Company of Enrekang Regency has a total of 11,025 customers spread across 7 Districts in Enrekang Regency. The district with the largest number of subscribers is Enrekang Subdistrict with 4,407 subscribers, followed by Baraka Subdistrict and Anggeraja Subdistrict with 2,211 and 1,541 subscribers, respectively.</i> 2. <i>The total income generated from these activities amounted to 8,104,025,025 rupiah</i> 3. <i>Enrekang Regency has 4,113 industrial units with a total workforce of 7,921 people. The industry that absorbs the largest number of workers is the Food, Beverage and Tobacco Industry with a workforce of 4,855 people.</i> |
|----------------------------------------------------------------------------------------------------------------------------------------------------------------------------------------------------------------------------------------------------------------------------------------------------------------------------------------------------------------------------------------------------------------------------------------------------------------------------------------------------------------------------------------------------------------------------------------------------------------------------------------------------------------------------------------------------------------------------------------------------------------------------------|---------------------------------------------------------------------------------------------------------------------------------------------------------------------------------------------------------------------------------------------------------------------------------------------------------------------------------------------------------------------------------------------------------------------------------------------------------------------------------------------------------------------------------------------------------------------------------------------------------------------------------------------------------------------------------------------------------------------------------------------------------------------------|

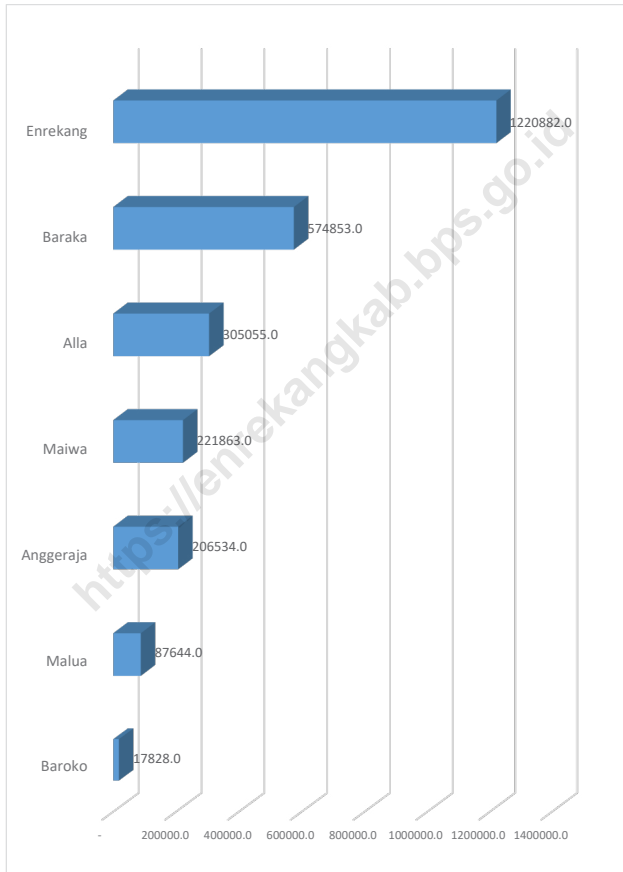
Gambar 6.1
Figures

Presentase Jumlah Pelanggan Air di Kabupaten Enrekang, 2020
Percentage of Number of Water Customers in Enrekang Regency, 2020



Sumber/Source : Perusahaan Daerah Air Minum "Tirta Massenrempulu"/Regional Water Supply Company "Tirta Massenrempulu"

Gambar 6.2 Jumlah Air yang Disalurkan Menurut Kecamatan, 2020
Figures Amount of Water Distributed by District, 2020



Sumber/Source : Perusahaan Daerah Air Minum "Tirta Massenrempulu"/Regional Water Supply Company "Tirta Massenrempulu"

Tabel
Table 6.1

Daya Terpasang, Produksi, dan Distribusi Listrik PT. PLN (Persero) pada Cabang/Ranting PLN Menurut Kecamatan di Kabupaten Enrekang, 2020
Installed Electricity Power, Production, and Distribution of PT. PLN (Persero) at PLN Branch by Subdistrict in Enrekang Regency, 2020

Kecamatan Subdistrict	Daya Terpasang Installed Electricity Power (KW)	Produksi Listrik Electricity Production (KWh)	Listrik Terjual Electricity Sold (KWh)	Dipakai Sendiri Own Used (KWh)	Susut/ Hilang Shrinkage/ Lost (KWh)
(1)	(2)	(3)	(4)	(5)	(6)
Maiwa	59,31	5 684 727	5 228 905	4 228	482 208
Bungin	59,6	5 302 253	4 881 527	7 336	443 479
Cendana	60,24	5 804 909	5 189 326	7 891	649 720
Enrekang	60,88	5 632 712	5 632 295	7 589	66 061
Buntu Batu	62,27	6 140 211	5 780 124	7 891	409 132
Baraka	61,85	5 558 169	5 302 566	7 589	295 032
Anggeraja	62,46	5 464 352	5 260 123	7 891	216 517
Malua	63,56	5 773 660	5 464 669	7 891	320 551
Alla	64,97	5 613 661	5 366 330	7 589	259 099
Curio	65,71	5 977 246	5 660 398	7 891	328 459
Masalle	66,39	6 057 502	5 698 600	7 589	370 056
Baroko	66,8	6 134 603	5 937 420	7 891	208 388
Kabupaten Enrekang	754,04	69 144 005	65 402 283	89 266	4 048 702

Catatan/Note: ...

Sumber/Source: PT PLN (Persero) Unit Enrekang dan PT PLN (Persero) Unit Lakawan Kabupaten Enrekang/PT PLN (Persero) Enrekang Unit and PT PLN (Persero) Lakawan Unit Enrekang Regency

Tabel
Table 6.2**Jumlah Pelanggan Listrik Menurut Kecamatan di
Kabupaten Enrekang, 2016–2020**
**Number of Electricity Customers by Subdistrict in Enrekang
Regency, 2016–2020**

Kecamatan Subdistrict	2016	2017	2018	2019	2020
(1)	(2)	(3)	(4)	(5)	(6)
Maiwa	--	--	...	--	58 056
Bungin	-	-	...	-	58 305
Cendana	-	-	...	-	58 883
Enrekang	-	-	...	-	59 620
Buntu Batu	-	-	...	-	60 055
Baraka	-	-	...	-	60 586
Anggeraja	-	-	...	-	60 925
Malua	-	-	...	-	61 160
Alla	-	-	...	-	61 717
Curio	-	-	...	-	62 359
Masalle	-	-	...	-	62 949
Baroko	-	-	...	-	63 216
Kabupaten Enrekang	31 347*	33 435*	...	55 221**	727 831

Catatan/Note: *PT PLN Wilayah Lakawan, **PT PLN Wilayah Enrekang dan Lakawan/ *PLN Lakawan Region, ** PLN Enrekang Region and Lakawan Region

Sumber/Source: PT PLN (Persero) Unit Enrekang dan PT PLN (Persero) Unit Lakawan Kabupaten Enrekang/PT PLN (Persero) Enrekang Unit and PT PLN (Persero) Lakawan Unit Enrekang Regency

Tabel
Table 6.3**Jumlah Pelanggan dan Air yang Disalurkan Menurut Kecamatan di Kabupaten Enrekang, 2020**
Number of Customers and Distributed Water by Subdistrict in Enrekang Regency, 2020

Kecamatan Subdistrict	Pelanggan Number of Customers	Air Disalurkan Distributed Water (m ³)	Nilai Value (Rp)
(1)	(2)	(3)	(4)
Maiwa	868	221 863	649 630 588
Bungin	-	-	-
Cendana	-	-	-
Enrekang	4 407	1 220 882	3 844 550 037
Buntu Batu	-	-	-
Baraka	2 211	574 853	1 557 005 831
Anggeraja	1 393	206 534	750 157 613
Malua	497	87 644	280 925 327
Alla	1 541	305 055	965 005 141
Curio	-	-	-
Masalle	-	-	-
Baroko	108	17 828	56 750 488
Kabupaten Enrekang	11 025	2 634 659	8 104 025 025

Catatan/Note: ...

Sumber/Source: Perusahaan Daerah Air Minum "Tirta Massenrempulu"/Regional Water Supply Company "Tirta Massenrempulu"

Tabel 6.4
Table

Jumlah Perusahaan Industri, Tenaga Kerja, Nilai Investasi, Nilai Produksi dan Nilai Bahan Baku/ Penolong, menurut Kecamatan di Kabupaten Enrekang, 2020
Number of Establishment, Man Power, Value of Investment, Value of Production and Value of Raw/ Complete Material by District in Enrekang Regency, 2020

Kecamatan Subdistrict	Perusahaan Establishment	Tenaga Kerja Man Power	Nilai Investasi Value Of Investment (000)	Nilai Produksi Value Of Production (000)	Nilai Bahan Baku/ Penolong Value Of Raw/ Complete Material (000)
(1)	(2)	(3)	(4)	(5)	(6)
Maiwa	1,143	1,578	6 954 180	36 701 007	4 413 771
Bungin	292	488	1 473 550	27 335 500	10 004 961
Cendana	308	804	10 143 067	19 421 387	4 058 359
Enrekang	446	863	1 441 341	13 921 326	1 598 182
Buntu Batu	363	686	7 102 660	13 324 042	3 060 685
Baraka	192	542	2 383 870	7 946 150	1 915 861
Anggeraja	345	816	6 359 910	27 442 427	9 928 090
Malua	154	356	1 187 558	3 706 440	1 274 786
Alla	326	688	4 651 148	200 321 965	10 186 321
Curio	313	645	969 380	14 331 530	1 881 194
Masalle	84	210	495 350	2 888 750	531 530
Baroko	147	245	918 780	13 850 164	2 989 181
Kabupaten Enrekang	4,113	7,921	44 080 794	381 190 689	51 842 922

Catatan/Note: ...

Sumber/Source: Dinas Perindustrian dan Perdagangan Kabupaten Enrekang/Departement of Industrial and Trading of Enrekang Regency

Tabel 6.5
Table

Jumlah Perusahaan Industri, Tenaga Kerja, Nilai Investasi, Nilai Produksi, Nilai Bahan Baku/Penolong, menurut Klasifikasi Industri di Kabupaten Enrekang, 2020
Number of Establishment, Man Power, Value of Investment, Value of Production, and Value of Raw/Complete Material by Kind of Industrial Classification in Enrekang Regency, 2020

Klasifikasi Industri <i>Industrial Classification</i>	Perusahaan <i>Establishment</i>	Tenaga Kerja <i>Man Power</i>	Nilai Investasi <i>Value Of Investment</i> (000)	Nilai Produksi <i>Value Of Production</i> (000)	Nilai Bahan Baku/ Penolong <i>Value Of Raw/ Complete Material</i> (000)
(1)	(2)	(3)	(4)	(5)	(6)
Makanan, Minuman, dan Tembakau	2,857	4,855	15 066 496	139 944 817	31 244 198
Tekstil, Barang dari Kulit, Alas Kaki	429	681	3 413 553	189 100 214	3 175 279
Pupuk, Kimia, dan Barang dari Karet	24	209	1 180 000	1 837 593	694 450
Barang dari Kayu dan Hasil Hutan	258	607	8 356 865	22 045 992	4 855 685
Industri Kertas dan Barang Cetakannya Lainnya	36	71	1 958 460	2 881 930	1 418 210
Semen dan Barang Galian Bukan Logam	36	560	559 250	223 200	111 300
Logam Dasar Besi dan Baja	158	380	6 893 794	9 602 284	4 252 938
Alat Angkutan Mesin dan Peralatan	266	466	5 135 311	11 162 075	5 419 246
Barang Lainnya	49	92	1 517 065	4 392 584	671 616
Kabupaten Enrekang	4 113	7921	44 080 794	381 190 689	51 842 922

Catatan/Note: ...

Sumber/Source: Dinas Perindustrian dan Perdagangan Kabupaten Enrekang/*Departement of Industrial and Trading of Enrekang Regency*

Tabel 6.6
Table

Jumlah Perusahaan Industri, Tenaga Kerja, Nilai Investasi, Nilai Produksi, Nilai Bahan Baku/Penolong, Cabang Industri Makanan, Minuman, dan Tembakau menurut Kecamatan di Kabupaten Enrekang, 2020
Number of Establishment, Man Power, Value of Investment, Value of Production, and Value of Raw/ Complete Material of Food, Beverages and Tobacco Industry in Enrekang Regency, 2020

Kecamatan Subdistrict	Perusahaan Establishment	Tenaga Kerja Man Power	Nilai Investasi Value Of Investment (000)	Nilai Produksi Value Of Production (000)	Nilai Bahan Baku/ Penolong Value Of Raw/ Complete Material (000)
(1)	(2)	(3)	(4)	(5)	(6)
Maiwa	980	1,144	2 918 600	24 112 184	962 858
Bungin	264	394	1 352 050	26 861 850	9 784 536
Enrekang	153	310	3 154 617	7 146 850	837 047
Cendana	384	667	365 471	10 981 631	692 063
Buntu Batu	117	246	762 885	5 181 900	992 357
Baraka	143	431	1 521 125	6 590 650	1 217 974
Anggeraja	243	544	2 239 910	18 969 895	6 275 554
Malua	93	184	386 100	1 551 160	359 850
Alla	80	174	948 848	11 562 033	6 079 687
Curio	256	491	542 280	12 264 800	1 404 160
Masalle	44	118	228 250	2 193 500	94 950
Baroko	100	152	646 360	12 528 364	2 543 162
Kabupaten Enrekang	2,857	4,855	15 066 496	139 944 817	31 244 198

Catatan/Note: ...

Sumber/Source: Dinas Perindustrian dan Perdagangan Kabupaten Enrekang/Departement of Industrial and Trading of Enrekang Regency

Tabel
Table 6.7

Jumlah Perusahaan Industri, Tenaga Kerja, Nilai Investasi, Nilai Produksi, Nilai Bahan Baku/ Penolong, Cabang Industri Tekstil, Barang dari Kulit, Alas Kaki menurut Kecamatan di Kabupaten Enrekang, 2020
Number of Establishment, Man Power, Value of Investment, Value of Production, and Value of Raw/ Complete Material of Textile, Leather, and Footgear Industry in Enrekang Regency, 2020

Kecamatan Subdistrict	Perusahaan Establishment	Tenaga Kerja Man Power	Nilai Investasi Value Of Investment (000)	Nilai Produksi Value Of Production (000)	Nilai Bahan Baku/ Penolong Value Of Raw/ Complete Material (000)
(1)	(2)	(3)	(4)	(5)	(6)
Maiwa	29	51	39 380	228 800	85 402
Bungin	10	10	10 000	35 000	15 000
Enrekang	57	85	1 186 600	2 150 050	538 005
Cendana	19	35	31 250	351 000	91 500
Buntu Batu	35	61	461 700	471 714	177 052
Baraka	16	16	52 745	160 200	88 364
Anggeraja	22	48	927 700	2 906 800	948 951
Malua	36	62	75 958	468 000	375 000
Alla	169	260	591 800	1 818 174 500	812 881
Curio	11	14	14 400	411 900	9 320
Masalle	17	31	13 600	42 500	19 125
Baroko	8	8	8 420	56 800	14 679
Kabupaten Enrekang	429	681	3 413 553	189 100 214	3 175 279

Catatan/Note: ...

Sumber/Source: Dinas Perindustrian dan Perdagangan Kabupaten Enrekang/Departement of Industrial and Trading of Enrekang Regency

Tabel 6.8
Table

Jumlah Perusahaan Industri, Tenaga Kerja, Nilai Investasi, Nilai Produksi, Nilai Bahan Baku/ Penolong, Cabang Industri Barang dari Kayu dan Hasil Hutan menurut Kecamatan di Kabupaten Enrekang, 2020
Number of Establishment, Man Power, Value of Investment, Value of Production, and Value of Raw/ Complete Material of Wood Industry in Enrekang Regency, 2020

Kecamatan Subdistrict	Perusahaan Establishment	Tenaga Kerja Man Power	Nilai Investasi Value Of Investment (000)	Nilai Produksi Value Of Production (000)	Nilai Bahan Baku/ Penolong Value Of Raw/ Complete Material (000)
(1)	(2)	(3)	(4)	(5)	(6)
Maiwa	47	163	2 679 450	6 398 749	816 087
Bungin	2	5	20 000	180 000	80 000
Enrekang	21	104	2 486 150	5 645 907	1 221 757
Cendana	15	42	716 740	1 926 900	433 500
Buntu Batu	148	179	681 575	2 233 000	513 978
Baraka	2	12	95 000	53 200	1 100
Anggeraja	6	18	474 950	1 831 200	625 800
Malua	6	24	557 000	1 166 500	304 537
Alla	5	33	572 000	1 896 036	659 257
Curio	2	5	17 000	282 500	108 670
Masalle	2	15	32 000	67 000	52 000
Baroko	2	7	25 000	365 000	39 000
Kabupaten Enrekang	258	607	8 356 865	22 045 992	4 855 685

Catatan/Note: ...

Sumber/Source: Dinas Perindustrian dan Perdagangan Kabupaten Enrekang/Departement of Industrial and Trading of Enrekang Regency

Tabel 6.9
Table

Jumlah Perusahaan Industri, Tenaga Kerja, Nilai Investasi, Nilai Produksi, Nilai Bahan Baku/Penolong, Cabang Industri Kertas dan Barang Cetak menurut Kecamatan di Kabupaten Enrekang, 2020
Number of Establishment, Man Power, Value of Investment, Value of Production and Value of Raw/Complete Material of Paper and Industry by District in Enrekang Regency, 2020

Kecamatan Subdistrict	Perusahaan Establishment	Tenaga Kerja Man Power	Nilai Investasi Value Of Investment (000)	Nilai Produksi Value Of Production (000)	Nilai Bahan Baku/ Penolong Value Of Raw/ Complete Material (000)
(1)	(2)	(3)	(4)	(5)	(6)
Maiwa	6	9	246 000	787 500	411 920
Bungin	0	0	0	0	0
Enrekang	14	36	892 200	950 200	475 570
Cendana	2	3	8 260	104 280	52 000
Buntu Batu	4	6	300 000	250 000	98 000
Baraka	0	0	0	0	0
Anggeraja	3	5	217 000	217 500	116 720
Malua	1	1	30 000	75 000	49 000
Alla	4	8	235 000	435 450	199 000
Curio	0	0	0	0	0
Masalle	0	0	0	0	0
Baroko	2	3	30 000	62 000	16 000
Kabupaten Enrekang	36	71	1 958 460	2 881 930	1 418 210

Catatan/Note: ...

Sumber/Source: Dinas Perindustrian dan Perdagangan Kabupaten Enrekang/Departement of Industrial and Trading of Enrekang Regency

**Tabel
Table 6.10**

Jumlah Perusahaan Industri, Tenaga Kerja, Nilai Investasi, Nilai Produksi, Nilai Bahan Baku/Penolong, Cabang Industri Pupuk, Kimia, dan Barang dari Karet menurut Kecamatan di Kabupaten Enrekang, 2020*
Number of Establishment, Man Power, Value of Investment, Value of Production and Value of Raw/Complete Material of Fertilizer, Chemist, and Lateks Industry by District in Enrekang Regency, 2020*

Kecamatan Subdistrict	Perusahaan Establishment	Tenaga Kerja Man Power	Nilai Investasi Value Of Investment (000)	Nilai Produksi Value Of Production (000)	Nilai Bahan Baku/ Penolong Value Of Raw/ Complete Material (000)
(1)	(2)	(3)	(4)	(5)	(6)
Maiwa	3	4	160 000	293 742	210 700
Bungin	3	60	0	0	0
Cendana	0	0	0	0	0
Enrekang	2	56	0	0	0
Buntu Batu	6	23	525 000	1 021 500	218 500
Baraka	5	12	305 000	283 550	149 900
Anggeraja	1	13	0	0	0
Malua	0	0	0	0	0
Alla	2	26	45 000	146 871	105 350
Curio	1	2	120 000	91 930	10 000
Masalle	0	0	0	0	0
Baroko	1	13	25 000	0	0
Kabupaten Enrekang	24	209	1 180 000	1 837 593	694 450

Catatan/Note:

Sumber/Source: Dinas Perindustrian dan Perdagangan Kabupaten Enrekang/Department of Industrial and Trading of Enrekang Regency

Tabel
Table 6.11

Luas Lokasi Tambang menurut Jenisnya per Kecamatan di Kabupaten Enrekang (Ha), 2020
Mining Area Location of Minerals by Kind and District in Enrekang Regency (Ha), 2020

Kecamatan Subdistrict	Pasir Sand	Sirtu Sungai Sand and River Stone	Sirtu Gunung Sand and Stone Mountains	Batu Gunung Rock Muntain
(1)	(2)	(3)	(4)	(5)
Maiwa	-	9,79	-	-
Bungin	-	-	-	-
Cendana	10,04	30,00	-	-
Enrekang	-	0,52	-	-
Buntu Batu	-	-	-	-
Baraka	-	-	-	-
Anggeraja	-	-	-	-
Malua	-	-	-	-
Alla	-	-	-	-
Curio	-	-	-	-
Masalle	-	-	-	-
Baroko	-	-	-	6,38
Kabupaten Enrekang	10,04	40,31	-	6,38

Lanjutan Tabel/Continued Table 6.11

Kecamatan Subdistrict	Tanah Liat/ Lempung	Tanah Timbun	Marmer	Cipping
(1)	(6)	(7)	(8)	(9)
Maiwa	-	-	-	-
Bungin	-	-	-	36,49
Cendana	-	-	-	-
Enrekang	-	-	-	-
Buntu Batu	-	-	-	-
Baraka	-	-	-	-
Anggeraja	-	-	-	-
Malua	-	-	-	-
Alla	-	-	45	1,5
Curio	-	-	-	-
Masalle	-	-	-	-
Baroko	-	-	-	-
Kabupaten Enrekang	-	-	45	42,99

Catatan/Note: ...

Sumber/Source: Sekretariat Daerah Kabupaten Enrekang/The Regional Secretariat of Enrekang Regency

Tabel
Table 6.12

Jumlah Pengusaha Tambang Bahan Galian Menurut Golongan per Kecamatan di Kabupaten Enrekang, 2020
Number of Enterprenuer of Minerals by District in Enrekang Regency, 2020

Kecamatan Subdistrict	Mineral Radioaktif Radioactive Minerals	Mineral Mineral	Mineral Non Logam Non- Metallic Minerals	Batuan Rock	Batubara Coal	Jumlah Total
(1)	(2)	(3)	(4)	(5)	(6)	(7)
Maiwa	-	-	-	2	-	2
Bungin	-	-	-	-	-	-
Cendana	-	-	-	6	-	6
Enrekang	-	-	-	1	-	1
Buntu Batu	-	-	-	1	-	1
Baraka	-	-	-	-	-	-
Anggeraja	-	-	-	-	-	-
Malua	-	-	-	-	-	-
Alla	-	-	-	2	-	2
Curio	-	-	-	-	-	-
Masalle	-	-	-	-	-	-
Baroko	-	-	-	-	-	-
Kabupaten Enrekang	-	-	-	11	-	11

Catatan/Note: ...

Sumber/Source: Sekretariat Daerah Kabupaten Enrekang/The Regional Secretariat of Enrekang Regency

7 Pariwisata Tourism

Selama 2020, Kab.
Enrekang telah
dikunjungi oleh



63.491 Wisatawan
Nusantara



480 Wisatawan
Mancanegara

PENJELASAN TEKNIS**TECHNICAL NOTES**

1. Wisatawan mancanegara (wisman) ialah setiap pengunjung yang mengunjungi suatu negara di luar tempat tinggalnya, didorong oleh satu atau beberapa keperluan tanpa bermaksud memperoleh penghasilan di tempat yang dikunjungi dan lamanya kunjungan tersebut tidak lebih dari satu tahun (12 bulan). Definisi ini mencakup 2 (dua) kategori wisatawan mancanegara, yaitu :
 - a. Wisatawan (turis) ialah setiap pengunjung seperti definisi di atas yang tinggal paling sedikit 24 jam, akan tetapi tidak lebih dari 1 (satu) tahun di tempat yang dikunjungi, dengan maksud antara lain: berlibur, rekreasi, olah raga, bisnis, menghadiri pertemuan, studi, dan kunjungan dengan alasan kesehatan.
 - b. Excursionist ialah setiap pengunjung seperti definisi di atas yang tinggal kurang dari 24 jam di tempat yang dikunjungi (termasuk "Cruise passengers"). Cruise Passengers ialah setiap pengunjung yang tiba di suatu negara di mana mereka tidak menginap di akomodasi yang tersedia di negara tersebut, misalnya dengan kapal laut.
 2. Rata-rata lama tinggal adalah rata-rata waktu tinggal wisatawan
1. *An International Visitor is any person visiting a country other than his usual place of residence for any reason other than for earning income in the country visited, and the length of stay is no more than one year (12 months). This definition covers two categories of foreign visitors, namely:*
 - a. *"Tourist" is any visitor staying for at least 24 hours, but no more than one year, in the country visited, with the intention of visiting, and for any of these purposes: Pleasure, recreation and sports, Business, visiting friends and relatives, missions, attending meetings, conferences, visit for health reasons and study.*
 - b. *"Excursionist" is any visitor staying less than 24 hours in the country visited including, "Cruise Passengers"; i.e. visitors arriving in a country without staying in any accommodation available in the visited country.*
 2. *Average length of stay is the average stay duration of foreign*

mancanegara di Indonesia untuk satu kali kunjungan.

3. Usaha penyediaan akomodasi adalah usaha yang menyediakan pelayanan penginapan yang dapat dilengkapi dengan pelayanan pariwisata lainnya. Usaha penyediaan akomodasi dapat berupa hotel, vila, pondok wisata, bumi perkemahan, persinggahan karavan, dan akomodasi lainnya yang digunakan untuk tujuan pariwisata.
 4. Hotel adalah penyediaan akomodasi secara harian berupa kamar-kamar di dalam satu bangunan yang dapat dilengkapi dengan jasa pelayanan makan dan minum, kegiatan hiburan dan atau fasilitas lainnya. Hotel terdiri dari hotel berbintang dan hotel non- bintang.
 5. Hotel bintang adalah usaha penyediaan jasa pelayanan penginapan, makan minum serta jasa lainnya bagi umum dengan menggunakan sebagian atau seluruh bangunan. Usaha ini dikelola secara komersial serta memenuhi ketentuan persyaratan sebagai hotel bintang (termasuk berlian) yang ditetapkan dalam surat keputusan instansi yang membinanya. Misalnya hotel bintang lima, hotel bintang empat dan seterusnya.
3. *The business of providing accommodation is a business that provides specialty services that can be equipped with other tourism services. It includes hotel, villa, cottage, camping, caravan stop, and other accommodation that are used for tourism purposes.*
 4. *Hotel is a daily supply of accommodation rooms within a building which can be equipped with eating and drinking services, entertainment activities and/or other facilities. Hotel consists of a classified hotel and a non-classified hotel.*
 5. *A star hotel is the business of providing an accommodation, eating and drinking as well as other services for the public by using a building or a part of a building. It is managed commercially and meets specified requirements as a star hotel (including diamonds) set forth in the decree of fostering agency. For example, five star hotel, four star hotel, and so on.*

ULASAN

Pada tahun 2019 Kabupaten Enrekang memiliki 84 rumah makan/restoran yang tersebar di 7 kecamatan. Kecamatan dengan jumlah restoran tertinggi adalah kecamatan Anggeraja dengan total 30 restoran dan dilanjutkan dengan kecamatan Enrekang dan Alla dengan masing-masing berjumlah 27 dan 10 kecamatan.

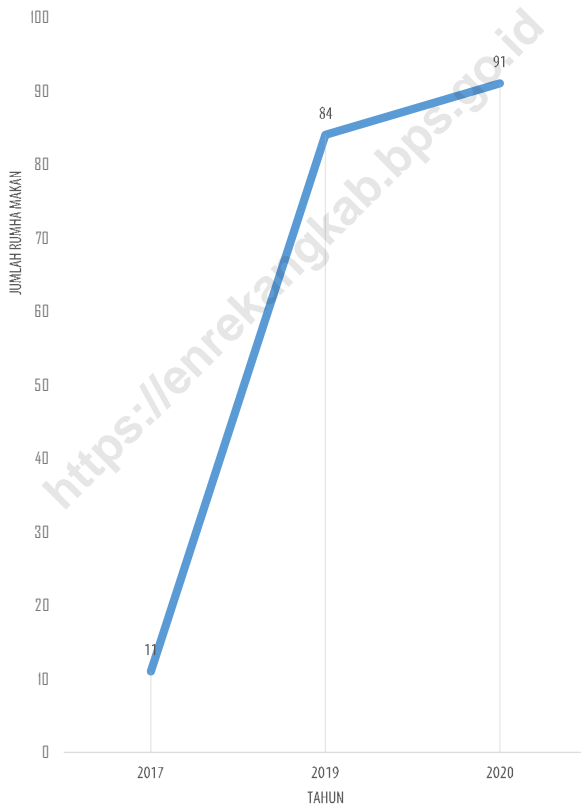
DESCRIPTION

In 2019 Enrekang Regency had 84 restaurants / restaurants spread across 7 sub-districts. The district with the highest number of restaurants is Anggeraja sub-district with a total of 30 restaurants and followed by Enrekang and Alla sub-districts with 27 and 10 districts respectively.

<https://enrekangkab.bps.go.id>

Gambar 7.1
Figures

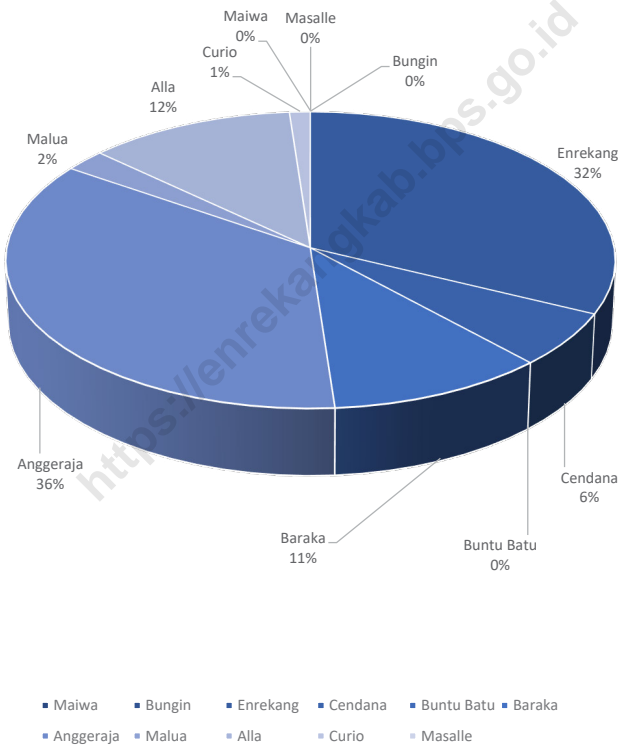
Jumlah Rumah Makan/Restoran di Kabupaten Enrekang, 2017 - 2020
Number of Restaurants In Enrekang Regency, 2017 - 2020



Sumber/Source : Dinas Pemuda, Olahraga dan Pariwisata/Youth, Sport and Tourism Service

Gambar 7.2
Figures

Persentase Jumlah Rumah Makan/Restoran Menurut Kecamatan, 2020
Percentage of Number of Restaurants by District, 2020



Sumber/Source : Dinas Pemuda, Olahraga dan Pariwisata/Youth, Sport and Tourism Service

Tabel
Table 7.1**Jumlah Rumah Makan/Restoran Menurut Kecamatan di Kabupaten Enrekang, 2017–2020**
Number of Restaurants by Subdistrict in Enrekang Regency, 2017–2020

Kecamatan Subdistrict	2017	2018	2019	2020
(1)	(2)	(3)	(4)	(5)
Maiwa	2
Bungin	-
Enrekang	27	27
Cendana	5	8
Buntu Batu	-
Baraka	9	10
Anggeraja	5	...	30	30
Malua	4	...	2	3
Alla	2	...	10	10
Curio	1	1
Masalle
Kabupaten Enrekang	11	...	84	91

Catatan/Note: Data tahun 2019 tidak tersedia/ Data for 2019 is not available

Sumber/Source: Dinas Pemuda, Olahraga dan Pariwisata/Youth, Sport and Tourism Service

Tabel
Table 7.2**Jumlah Hotel Tidak Berbintang, Kamar dan Tempat Tidur per Kecamatan di Kabupaten Enrekang, 2020***
Number of Unclassified Hotels, Rooms and Beds by District in Enrekang Regency, 2020*

Kecamatan Subdistrict	Hotel Hotels	Kamar Rooms	Tempat Tidur Beds
(1)	(2)	(3)	(4)
Maiwa	-	-	-
Bungin	-	-	-
Enrekang	5	105	165
Cendana	-	-	-
Buntu Batu	-	-	-
Baraka	-	-	9
Anggeraja	6	32	87
Malua	-	-	-
Alla	2	20	26
Curio	-	-	-
Masalle	-	-	-
Kabupaten Enrekang	13	157	287

Catatan/Note: Data tahun 2019 tidak tersedia/ Data for 2019 is not available

Sumber/Source: Dinas Pemuda, Olahraga dan Pariwisata/Youth, Sport and Tourism Service

Tabel
Table 7.3

Jumlah Hotel Bintang, Hotel Non-Bintang, dan Akomodasi lainnya Menurut Klasifikasi Hotel di Kabupaten Enrekang 2018 – 2020
Number of Classified Hotel, Non-Classified Hotel and Other Accomodation by Hotel Classification in Enrekang Regency, 2018 - 2020

Bulan Month	2018	2019	2020
(1)	(2)	(3)	(4)
Hotel Bintang/Classified Hotel	-	-	-
Hotel Bintang 1/1 Star Hotel	-	-	-
Hotel Bintang 2/2 Star Hotel	-	-	-
Hotel Bintang 3/3 Star Hotel	-	-	-
Hotel Bintang 4/4 Star Hotel	-	-	-
Hotel Bintang 5/5 Star Hotel	-	-	-
Hotel Bintang 1/1 Star Hotel	-	-	-
Hotel Non-Bintang dan Akomodasi Lainnya/ Non-Classified Hotel and Other Accomodations	15	21	23

Sumber/Source: BPS Kabupaten Enrekang, *Updating Survei Perusahaan/ Usaha Jasa Akomodasi dan Listing Sensus Ekonomi/ BPS - Statistics of Enrekang Regency, Updating Accomodation Service Company Survey and Economic Census Listing*

Tabel
Table 7.4

**Tingkat Penghunian Kamar Hotel Bintang, Non-Bintang,
dan Akomodasi Lainnya Menurut Bulan (persen) di Kota
Enrekang, 2020**
*Room Occupancy Rate of Classified Hotels, Non-Classified
Hotels, and Other Accomodation by Month, 2020*

Bulan Month	2020
(1)	(2)
Januari/January	10,75
Pebruari/February	16,13
Maret/March	19,00
April/April	1,44
Mei/May	1,84
Juni/June	2,78
Juli/July	7,20
Agustus/August	18,14
September/September	9,81
Oktober/October	8,36
Nopember/November	10,05
Desember/December	10,49
Kabupaten Enrekang	115,99

Sumber/Source: BPS Kabupaten Enrekang, *Updating Survei Perusahaan/ Usaha Jasa Akomodasi dan Listing Sensus Ekonomi/BPS - Statistics of Enrekang Regency, Updating Accomodation Service Company Survey and Economic Census Listing*

Tabel
Table 7.7

Rata-rata Lama Menginap Tamu Domestik Pada Hotel Bintang, Non-Bintang, dan Akomodasi Lainnya Menurut Bulan (hari) di Kota Enrekang, 2020
Average Length of stay of Domestic Visitors in Classified Hotels, Non-Classified Hotels, and Other Accomodations by Month (days) in Enrekang Municipality, 2020

Bulan Month	2020
(1)	(2)
Januari/January	1,06
Pebruari/February	1,13
Maret/March	1,28
April/April	1,00
Mei/May	1,00
Juni/June	1,00
Juli/July	1,00
Agustus/August	1,00
September/September	1,00
Oktober/October	1,03
Nopember/November	1,00
Desember/December	1,11
Kabupaten Enrekang	

Sumber/Source: BPS Kabupaten Enrekang, *Updating Survei Perusahaan/ Usaha Jasa Akomodasi dan Listing Sensus Ekonomi/BPS - Statistics of Enrekang Regency, Updating Accomodation Service Company Survey and Economic Census Listing*

Tabel 7.8
Table

Obyek Wisata menurut Lokasi/Kecamatan di Kabupaten Enrekang, 2020
Tourist Object by Location/District in Enrekang Regency, 2020

Kecamatan Subdistrict	Desa Village	Objek Wisata Tourist attraction	Jarak dari Ibu Kota Distance from the Capital City (Km)
(1)	(2)	(3)	(4)
Enrekang	Lewaja	Permandian alam Lewaja	5
	Tokkonan	Permandian Alam Sarassa	19
	Juppandang	Makam Ma'dea Batu	0
	Leoran	Makam Puang Leoran	6
	Kalupini	Maccerang Manurung Palipada	9
	Kaluppini	Rumah Adat Kallupini	9
	Tokkonan	Tomatua	9
	Lewaja	Gua Biang	5
	Tokkonan	Pemukiman Tua Tondon	20
	Ranga	Panorama Alam Buttu Lanja	9
	Rosoan	Gua Nippon	1
	Leoran	Pondok Wisata Masemba	15
	Buttu Batu	Buttu Batu	1
	Galonta	Londe-Londe	2
	Randangan ,Pusseren	Kolam Renang Asmara	8
	Ranga	Ranga	0
	Juppandang	Kawaan Pengembangan Wisata Swis	0
	Galonta	Kawasan Pengembangan Wisata Sungai Mataallo	2

Lanjutan Tabel/*Continued Table 7.8*

Kecamatan Subdistrict	Desa Village	Objek Wisata Tourist attraction	Jarak dari Ibu Kota Distance from the Capital City (Km)
(1)	(2)	(3)	(4)
Cendana	Pundi Lemo	Gua Ba'ka	15
	Pundi Lemo	Wisata Alam Sumullung	15
	Cendana	Boat	6
	Pinang	Makam Puang Pinang	3
	Karrang	Kebun Raya Masenrempulu	24,8
Maiwa	Limbuang	Wiata Alam Gua Pissallo	50
	Limbuang	Wisata Alam Gua Tappaan	50
	Pasang	Macera Manurung Latopakka	10
	Limbuang	Macera Manurung Laceppaga	50
	Tapong	Permandian Alam Sarassang	15
	Paladang	Wisata Alam Paladang	12
	Mangkawani	Wisata Alam Tattungo	25
	Tapong	Keramik Peninggalan Takkebukku	15
	Palakka	Wisata Alam Gua Palakka	7
	Pariwang	Wisata Alam Gua Pariwang	27
	Mangkawani	Wisata Alam Gua Labai	36
	Limbuang	Wisata Alam Gua Paken	50
	Tuncung	Wisata Alam Gua Botto Lipang	42
	Tapong	Wisata Alam Gua Salu Bulawang	15

Lanjutan Tabel/Continued Table 7.8

Kecamatan Subdistrict	Desa Village	Objek Wisata Tourist attraction	Jarak dari Ibu Kota Distance from the Capital City (Km)
(1)	(2)	(3)	(4)
	Limbuang	Wisata Alam Gua Palamma	50
	Batu Mila	Peristirahatan Puncak	32
	Lebani	Wisata Alam Gua Nipe	47
	Batu Mila	Rest Area Maroangin	32
Baraka	Kalimbua	Wisata Agro Salak	33
	Lunjen	Tapak Tangan Berdarah	35
	Eran Batu	Wisata Alam Lo'ko Tibire	40
	Kadinge	Wisata Alam Lo'ko BuBau	50
	Salu Kanan	Wisata Alam Anoon	40
	Janggurara	Wisata Alam Lo'ko Lumbang	40
	Bone-Bone	No Smoking Village	50
	Kendenan	Panorama Alam Kendenan	47
	Janggurara	Seni Tradisional Panggalelu	40
	Salu Kanan	Wisata Alam Garuntu	40
	Keju Colo	Permandian Alam	30
	Kadinge	Boko Tedong	50
	Pendokesan	Air Terjun Pendokesan	52
Buntu Batu	Pasui	Peringgahan Kaluku	35
	Pasui	Gua Pasui	35
	Langda	Air Terjun Katangka	42
	Latimojong	Wisata Agro Kopi	70

Lanjutan Tabel/*Continued Table 7.8*

Kecamatan Subdistrict	Desa Village	Objek Wisata Tourist attraction	Jarak dari Ibu Kota Distance from the Capital City (Km)
(1)	(2)	(3)	(4)
Anggeraja	Bambapuang	Buntu Kabobong	15
	Bambapuang	Gunung Bambapuang	15
	Tanete	Situs Tontonan	27
	Tindalun	Resting House Tindalun	17
	Bambapuang	Wiata Alam Lagandang	15
	Bambapuang	Bambapuang Villa	15
	Bambapuang	Gua Peninggalan Jepang	15
	Tanete	Kuburan Kuno Tandijalling	26
	Pekalobean	Gua Buntu	29
	Singki	Permandian Alam Laburan	19
	Singki	Panorama Alam Buntu Kambelan	19
	Mataran	Wiata Sejarah Belalang	26
	Batu Noni	Situs Batu Noni	27
	Tampo	Kompleks Makam Tua	26
	Tampo	Pemukiman Tua	26
	Salu Dewata	Gua Maupa	25
	Salu Dewata	Gua Masigi	25
	Bambapuang	Buttu Macca	15
	Bambapuang	Wisata Sejarah Buntu Banua	15
	Bambapuang	Wisata Sejarah Bala Batu	15
	Tanete	Dante Pine	16

Lanjutan Tabel/*Continued Table 7.8*

Kecamatan Subdistrict	Desa Village	Objek Wisata Tourist attraction	Jarak dari Ibu Kota Distance from the Capital City (Km)
(1)	(2)	(3)	(4)
Curio	Salassa	Wisata Alam Lo'ko Malillin	41
	Salengongan	Permandian Alam sitodong	55
	Parombean	Permandian Alam Tipali	58
	Buntu Pema	Panorama Alam Buntu Ladang	48
	Parombea	Wiata Alam eni Tradisional	58
	Buntu Randan	Wisata Tradisional Ma'bugi	56
	Curio	Wisata Agro Kopi Curio	50
	Curio	Komplek Makam Tua Rapuk	50
	Pebaloran	Komplek Makam Tua Minanga	46
Masalle	Batu Ke'de	Wisata Alam Kaban	51
	Rante Tonggo	Wiata Alam Penggassingan	61
	Tongkonan Basse	Wisata Alam Kajuara	58
	Mundan	Wisata Alam Sarassa	60
	Rampunan	Komplek Makam Tua Rampunan	60
Baroko	Benteng Alla	Benteng Alla	53
	Baroko	Wiata Agro Baroko	45
	Baroko	Gua Patumang	45
	Baroko	Gua Bue	45
	Baroko	Makam Kuno Nek Lintik	45
	Baroko	Makam Kuno Demmo	45
	Baroko	Makam Tua Nek rano	45

Lanjutan Tabel/Continued Table 7.8

Kecamatan Subdistrict	Desa Village	Objek Wisata Tourist attraction	Jarak dari Ibu Kota Distance from the Capital City (Km)
(1)	(2)	(3)	(4)
	Baroko	Eni Tradisional Kecapi	45
	Benteng Alla Utara	Pesta Adat Masenggo-senggo	53
	Baroko	Makam Tua to Talang	45
	Pamolongan	Makan Tua Tondok Redak	50
	Patongloan	Buntu Alla	50
	Benteng Alla	Rumah Adat Tongkonan Tangsa	53
Alla	Mata Allo	Makam Nek Cambang	41
	Mata Allo	Wisata Alam Sarassa	41
	Mata Allo	Komplek Makam Tua To Cemba	41
	Malimba	Agro Wiata Maliba	60
	Kalosi	Wisata Agro Kopi	38
	Sumillan	Gua Tojolo	42
	Kalosi	Pasanggrahan Kalosi	38
	Sumillan	Benteng Kambiolangi	42
	Pana	Bunttu Rajan	42
	Bolang	Komplek Makam Tua Parandean	40
	Matua	Water Park Matua	40
Bungin	Sawitto	Bangkai Pesawat PD 2	70
	Bungin	Air Terjun Sarassa	70

Catatan/Note: ...

Sumber/Source: Dinas Pemuda, Olahraga dan Pariwisata/Youth, Sport and Tourism Service

Tabel 7.9
Table

Jumlah Wisatawan Asing dan Domestik yang Berkunjung di Kabupaten Enrekang, 2017–2020
Number of Foreign and Domestic Tourist by Month in Enrekang Regency, 2017–2020

Bulan Month	Jenis Wisatawan Kind of traveler		Jumlah Total
	Mancanegara Abroad	Nusantara Archipelago	
(1)	(2)	(3)	(7)
Januari/January	56	4 825	4 881
Pebruari/February	25	5 426	5 451
Maret/March	25	3 360	3 385
April/April	7	976	983
Mei/May	12	6 008	6 020
Juni/June	8	16 459	16 467
Juli/July	20	1 205	1 225
Agustus/August	9	3 003	3 012
September/September	52	2 568	2 620
Oktober/October	63	3 549	3 612
Nopember/November	78	2 390	2 468
Desember/December	125	13 722	13 847
Kabupaten Enrekang	480	63 491	63 971

Catatan/Note: ...

Sumber/Source: Dinas Pemuda, Olahraga dan Pariwisata/Youth, Sport and Tourism Service

8 TRANSPORTASI TRANSPORTATION

Pada tahun 2020, jenis permukaan jalan di Kab. Enrekang didominasi oleh Beton (46,86 persen) dengan rincian sebagai berikut.



Aspal
18,61%



Kerikil
27,93%



Tanah
6,57%



Beton
46,86%

PENJELASAN TEKNIS

1. Kendaraan bermotor adalah setiap kendaraan yang digerakkan oleh peralatan teknik yang ada pada kendaraan tersebut, biasanya digunakan untuk angkutan orang atau barang di atas jalan raya selain kendaraan yang berjalan di atas rel. Kendaraan bermotor yang dicatat adalah semua jenis kendaraan kecuali kendaraan bermotor TNI/Polri dan Korps Diplomatik.
2. Mobil penumpang adalah setiap kendaraan bermotor yang dilengkapi dengan tempat duduk untuk sebanyak-banyaknya delapan orang, tidak termasuk tempat duduk untuk pengemudi, baik dilengkapi atau tidak dilengkapi bagasi.
3. Mobil bis adalah setiap kendaraan bermotor yang dilengkapi dengan tempat duduk untuk lebih dari delapan orang, tidak termasuk tempat duduk untuk pengemudi, baik dilengkapi atau tidak dilengkapi bagasi.
4. Mobil truk adalah setiap kendaraan bermotor yang digunakan untuk angkutan barang, selain mobil penumpang, mobil bis dan kendaraan bermotor roda dua.
5. Kereta api adalah kendaraan dengan tenaga gerak (listrik, diesel atau tenaga uap) yang berjalan sendiri maupun dirangkaikan dengan kendaraan lain, yang

TECHNICAL NOTES

1. *Motor vehicles are any kind of vehicles motorized by machine set up in those vehicles, they are usually used for transporting peoples or goods on roads except vehicles moving along a railway line. The data cover all kinds of motor vehicles except those belong to Indonesia Army Force Indonesian State Police and Diplomatic Corps.*
2. *Passenger cars are any motor vehicles with no more than eight seats, excluding seat for driver, it can be with or without hoot.*
3. *Buses are large passenger cars having seats for more than eight passengers, excluding seat for driver, it can be with or without hoot.*
4. *Trucks are any motor vehicles used to transport goods excluding passenger cars, buses, and motorcycles.*
5. *rain is a coach or a number of coaches joined together, moving along a railway line. It can be passenger train or freight train.*

- akan atau sedang bergerak di atas rel, terdiri dari kereta penumpang dan kereta barang.
6. Kilometer penumpang adalah jumlah kilometer dari semua penumpang yang berangkat. Besaran ini merupakan penjumlahan jarak asal tujuan masing-masing penumpang.
 7. Rata-rata jarak perjalanan per penumpang adalah rata-rata yang ditempuh oleh setiap penumpang, atau jumlah kilometer penumpang dibagi dengan jumlah penumpang berangkat.
 8. Kilometer ton adalah jumlah kilometer semua ton yang diangkut. Besaran ini merupakan hasil penjumlahan jarak asal tujuan masing-masing barang dalam ton.
 9. Rata-rata jarak angkut barang adalah rata-rata jarak yang ditempuh oleh setiap ton barang atau jumlah kilometer ton dibagi dengan ton dimuat.
 10. Kunjungan kapal adalah kapal yang datang di pelabuhan baik untuk berlabuh di perairan maupun bersandar di dermaga.
 11. Gross Ton (GT) adalah volume ruangan kapal dalam m³, kecuali terowongan, lubang poros baling-baling, tempat jangkar, dan alas ganda.
 12. Sertifikat Operator Pesawat Udara adalah tanda bukti terpenuhinya standar dan prosedur dalam pengoperasian pesawat udara
6. *Passenger kilometer is total kilometers of all departing passenger. This measurement is the sum of distance between the place of origin and the place of destination taken by all passengers.*
 7. *Mean distance of journey per passenger is mean distance taken by each passenger or total of passenger-kilometer divided by the number of departing passengers.*
 8. *Ton-kilometer is total kilometer of all cargoes carried. This is the sum of distance from area of origin to area of destination for each ton of cargoes.*
 9. *Mean distance of cargoes loaded is mean distance of each ton of cargoes loaded or total ton-kilometer divided by total ton of cargoes loaded.*
 10. *Ship call is a ship arriving at a port either for mooring or berthing.*
 11. *Gross Ton (GT) is total volume of all room in a ship (m³), excluding the volume of tunnel, the axle of propellers, the anchor, and the chain locker.*
 12. *Aircraft Operator Certificate (AOC) is clearance of compliance to the standards and procedures in aircraft operations by the commercial*

oleh perusahaan angkutan udara niaga.

13. Sertifikat Pengoperasian Pesawat Udara adalah tanda bukti terpenuhinya standar dan prosedur dalam pengoperasian pesawat udara untuk kegiatan angkutan udara bukan niaga.
 14. Kantor Pos adalah tempat pemberi pelayanan komunikasi tertulis dan atau surat elektronik, layanan paket, layanan logistik, layanan transaksi keuangan, dan layanan keagenan pos untuk kepentingan umum. Rumah pos berfungsi sama seperti kantor pos dan kantor pos pembantu, bedanya rumah pos biasanya terletak di daerah terpencil.
 15. Telekomunikasi adalah setiap pemancaran, pengiriman dan atau penerimaan dari setiap informasi dalam bentuk tanda-tanda, isyarat, tulisan, gambar, suara dan bunyi melalui sistem kawat, optik, radio atau sistem elektromagnetik lainnya.
 16. Jaringan telekomunikasi adalah rangkaian perangkat telekomunikasi dan kelengkapannya yang digunakan dalam bertelekomunikasi.
 17. Telepon tetap kabel dalam Susenas disebut telepon rumah adalah jaringan telekomunikasi menggunakan perangkat telepon tetap dengan kabel yang secara umum diatur oleh standar-standar teknis dengan menggunakan suatu nomor telepon, dikenal *air transport companies.*
13. *Operating Certificate (OC) is clearance of compliance to the standards and procedures in aircraft operations for non commercial air transport activities.*
 14. *Post Office is a service provider facility of written communication and or electronic mail, parcel service, logistics services, financial transaction services, and postal services to the public. Postal house has the same function as the post office and subsidiary of post office, the difference is that postal house is usually located in remote areas.*
 15. *Telecommunication includes every transmitting, delivering and or receiving from every information of marking, signal, article, picture, sound and voice through strand of wire system, optic, radio or other electromagnetic system.*
 16. *Telecommunication network is peripheral network of telecommunication and its equipment used in the means of telecommunication.*
 17. *Fixed line telephone based on Susenas called home phone is a telecommunication network using fixed line telephone device which is generally regulated by technical standards, using a phone number, also known as the Public Switched Telephone Network (PSTN). It is*

pula sebagai Public Switched Telephone Network (PSTN). Pada umumnya dimanfaatkan untuk telepon rumah dan jaringan internet, memiliki kemampuan menghantarkan sinyal dengan kuat dan jelas dengan biaya yang relatif lebih murah.

18. Telepon bergerak seluler adalah perangkat telekomunikasi elektronik yang mempunyai kemampuan dasar yang sama dengan telepon tetap kabel, namun dapat dibawa ke mana-mana (portable, mobile) dan tidak perlu disambungkan dengan jaringan telekomunikasi kabel. Selain berfungsi sebagai telepon, telepon selular modern biasanya mendukung layanan tambahan seperti Short Messages Services (SMS), Multimedia Messages Service (MMS), e-mail dan akses Internet, aplikasi bisnis dan permainan, serta fotografi. Saat ini, Indonesia mempunyai dua sistem jaringan telepon bergerak seluler yaitu Global System for Mobile Telecommunications (GSM) dan CDMA.
19. Internet adalah sebuah jaringan komputer publik di seluruh dunia. Internet menyediakan akses ke sejumlah layanan komunikasi termasuk World Wide Web dan membawa email, berita, hiburan dan file data.
20. Penyiaran Radio mencakup penyiaran sinyal suara melalui studio penyiaran radio dan *generally used for home phone and Internet networks, has the ability to deliver a strong and clear signal with a relatively low cost.*
18. *Cellular mobile phone is an electronic telecommunication device which has the same basic capabilities with fixed cables, but can be taken anywhere (portable, mobile) and does not need to be connected to the wired telecommunications networks. In addition to functioning as a telephone, modern mobile phone typically supports additional services such as Short Messages Services (SMS), Multimedia Messages Service (MMS), e-mail and access to the Internet, business applications and games, as well as photography. Currently, Indonesia has two cellular mobile telephone network system that are GSM (Global System for Mobile Telecommunications) and Code Division Multiple Access (CDMA).*
19. *The internet is a worldwide public computer network. It provides access to a number of communication services including the World Wide Web and carries e-mail, news, entertainment and data files.*
20. *Radio broadcasting includes voice signals broadcasting through radio broadcasting*

fasilitas untuk transmisi program yang berhubungan dengan masyarakat, termasuk mengumpulkan dan menyalurkan program melalui kabel atau satelit, internet (stasiun radio internet), termasuk penyiaran data yang terintegrasi dengan penyiaran radio.

21. Penyiaran dan pemrograman televisi mencakup pembuatan program saluran televisi lengkap dari komponen program yang dibeli (seperti film, dokumenter, dan lain-lain), komponen program yang dihasilkan sendiri (seperti berita lokal, laporan langsung) atau kombinasi keduanya, pemrograman dari saluran video atas dasar permintaan, dan penyiaran data yang diintegrasikan dengan siaran televisi. Program televisi lengkap dapat disiarkan sendiri atau melalui distribusi pihak ketiga, seperti perusahaan kabel atau provider televisi satelit. Pemrograman dapat bersifat umum atau khusus (misalnya format terbatas seperti program berita, olah raga, pendidikan atau program yang ditujukan untuk anak muda), dapat dibuat dengan bebas tersedia untuk pemakai atau dapat hanya tersedia atas dasar langganan.
22. Penerbitan surat kabar, jurnal, dan buletin/Majalah mencakup usaha penerbitan surat kabar dan surat kabar iklan, jurnal, buletin,

studios and facilities for the programs transmission related to community, including collecting and distributing programs via cable or satellite, internet (internet radio station), including integrated data broadcasting with radio broadcasting.

21. *Broadcasting and television programming includes the manufacture of a complete television channel program from purchased program components (such as films, documentaries, etc.), own produced program components (such as local news, live reports) or a combination of both, the programming of the video channel on the basis of demand, and data broadcasting integrated with television broadcasting. Complete television program can broadcast their own or through a third party distribution, such as cable companies or satellite television providers. Programming can be general or specific (e.g. limited formats such as news programs, sports, education or programs aimed at young people), can be made freely available to users or can only available on a subscription basis.*
22. *Newspapers, journals, and bulletin/magazine publishing include newspapers and newspaper advertisements, journals, bulletin, general and technical magazines,*

- majalah umum dan teknis, komik termasuk penerbitan jadwal radio dan televisi, dan sebagainya.
23. Koran atau surat kabar adalah suatu penerbitan yang ringan dan mudah dibuang, biasanya dicetak pada kertas berbiaya rendah yang disebut kertas koran, yang berisi berita-berita terkini dalam berbagai topik. Topiknya bisa berupa even politik, kriminalitas, olahraga, tajuk rencana, dan cuaca. Jenis surat kabar umum biasanya diterbitkan setiap hari, kecuali pada hari-hari libur. Surat kabar sore juga umum di beberapa negara. Selain itu, juga terdapat surat kabar mingguan yang biasanya lebih kecil dan kurang prestisius dibandingkan dengan surat kabar harian dan isinya biasanya lebih bersifat hiburan.
 24. Tabloid adalah istilah suatu format surat kabar yang lebih kecil (597 mm × 375 mm) dari ukuran standar koran harian. Istilah ini biasanya dikaitkan dengan penerbitan surat kabar reguler non harian (bisa mingguan, dwimingguan, dll), yang terfokus pada hal-hal yang lebih “tidak serius”, terutama masalah selebritas, olah raga, kriminal, dll.
 25. Jurnal adalah majalah yang khusus memuat artikel dalam suatu bidang ilmu tertentu.
 26. Buletin adalah publikasi organisasi yang mengangkat perkembangan suatu topik atau comic, including radio and television schedule publishing, and so on.
 23. *Newspaper is a lightweight publication but easily disposed of, usually printed on low-cost paper called newsprint, containing the latest news on various topics. Topics can include political events, crime, sports, editorials, and weather. Common types of newspapers are usually published daily, except on holidays. Afternoon newspapers are also common in some countries. In addition, there is also a weekly newspaper that is usually smaller and less prestigious than the daily newspaper and its contents are usually more entertainment.*
 24. *Tabloid is a smaller term format of newspaper (597 mm × 375 mm) than a standard size daily newspaper. This term is usually associated with the publishing of non-daily regular newspapers (can be weekly, biweekly, etc.), which focus on the things that are “not too serious”, especially the problem of celebrity, sports, crime, etc.*
 25. *Journal is a special magazine that publish an article in a particular field of science.*
 26. *Bulletin is a publication of an organization that raised the development of a particular*

aspek tertentu dan diterbitkan/dipublikasikan secara teratur (berkala) dalam waktu yang relatif singkat (harian hingga bulanan). Buletin ditujukan kepada khalayak yang lebih sempit, yang berkaitan dengan bidang tertentu saja. Tulisan dalam buletin umumnya singkat dan padat (mirip berita), menggunakan bahasa yang formal, dan banyak istilah teknis berkaitan dengan bidang tersebut.

27. Majalah adalah penerbitan berkala yang berisi bermacam-macam artikel dalam subyek yang bervariasi. Majalah biasa diterbitkan mingguan, dwimingguan atau bulanan. Majalah biasanya memiliki artikel mengenai topik populer yang ditujukan kepada masyarakat umum dan ditulis dengan gaya bahasa yang mudah dimengerti oleh banyak orang.
28. Oplah adalah jumlah barang yang tercetak dalam satuan eksemplar.
29. Bioskop adalah pertunjukkan yang diperlihatkan dengan gambar (film) yang disorot sehingga dapat bergerak. Bioskop juga diartikan sebagai tempat untuk menonton pertunjukkan film dengan menggunakan layar lebar, dimana gambar film diproyeksikan ke layar menggunakan proyektor.
- topic or aspect and issued/published regularly (periodically) in a relatively short time (daily to monthly). Bulletin is addressed to a narrower audience, which relates to a particular field. Posts in bulletin are generally short and concise (similar to news), using formal language and a lot of technical terms related to the field.*
27. *Magazine is a periodical publication containing a variety of articles on varied subjects. Regular magazine published weekly, biweekly or monthly. Magazines usually have articles on popular topics which are addressed to the general public and written in a style that is easily understood by many people.*
28. *The circulation is the number of items printed in units of copies.*
29. *Cinema is a show that is shown with the image (film) highlighted so it can move. Cinema also be interpreted as a place to watch the shows using a wide screen movies, where the film images projected onto a screen using a projector.*

ULASAN

Jalan merupakan prasarana pengangkutan darat yang penting untuk memperlancar kegiatan perekonomian. Tersedianya jalan yang berkualitas akan meningkatkan usaha pembangunan khususnya dalam upaya memudahkan mobilitas penduduk dan memperlancar lalu lintas barang dari satu daerah ke daerah lain.

Pada tahun 2020 panjang jalan di Kabupaten Enrekang 1.301,99 km, dimana menurut jenis jalannya terbagi 83 km dibawah wewenang Negara, 71,92 km wewenang provinsi dan sisanya sebanyak 1.147,07 km dibawah wewenang pemerintah Kabupaten Enrekang. Menurut jenis permukaan jalan, terdapat 18,61 km aspal, 27,93 km kerikil, serta 6,54 km jenis permukaan tanah dan 46,89 lainnya. Selanjutnya, menurut kondisi permukaan jalan terbagi atas 474,359 km jalan dengan kondisi baik, 240,265 km jalan kondisi sedang, 361,908 km jalan rusak dan 70,538 km jalan rusak berat.

Kantor pos adalah salah satu fasilitas penunjang dalam berkomunikasi bagi masyarakat Kabupaten Enrekang. Jumlah kantor pos di Kabupaten Enrekang yaitu sebanyak 1 unit Kantor Pos dan 3 unit Cabang Pembantu.

DESCRIPTION

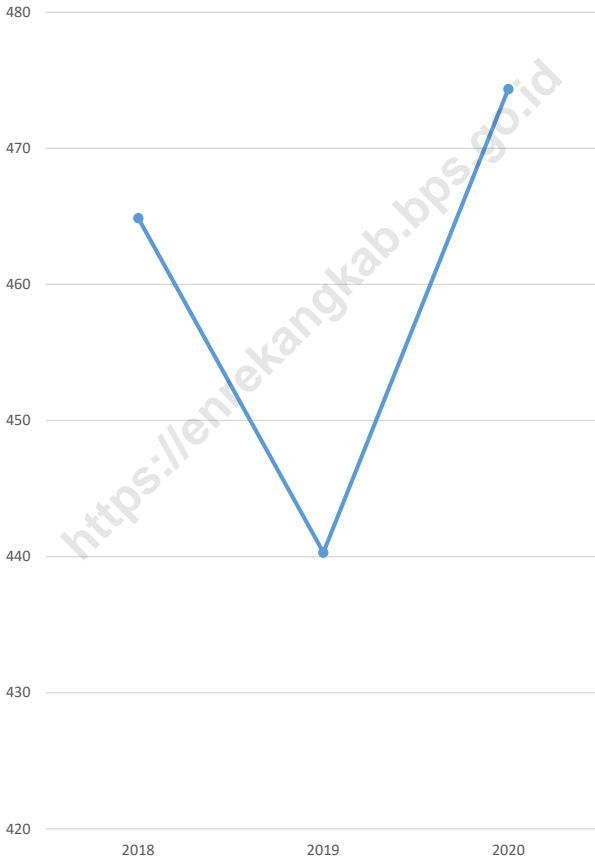
The road is an important land transportation infrastructure for smoothing economic activity. The availability of quality roads will increase development efforts, especially in an effort to facilitate population mobility and facilitate traffic of goods from one area to another.

In 2020, the length of roads in Enrekang Regency is 1,301.99 km, where according to the type of road it is divided 83 km under the authority of the State, 71.92 km under the authority of the province and the remaining 1,147.07 km under the authority of the Enrekang Regency government. According to the type of road surface, there are 18.61 km of asphalt, 27.93 km of gravel, 6.54 km of ground type and 46.89 others. Furthermore, according to road surface conditions, it is divided into 474,359 km of roads in good condition, 240,265 km of roads in moderate condition, 361,908 km of damaged roads and 70,538 km of heavily damaged roads.

The post office is one of the supporting facilities in communication for the people of Enrekang Regency. The number of post offices in Enrekang Regency is 1 unit Post Office and 3 Sub Branch units.

Gambar 8.1
Figures

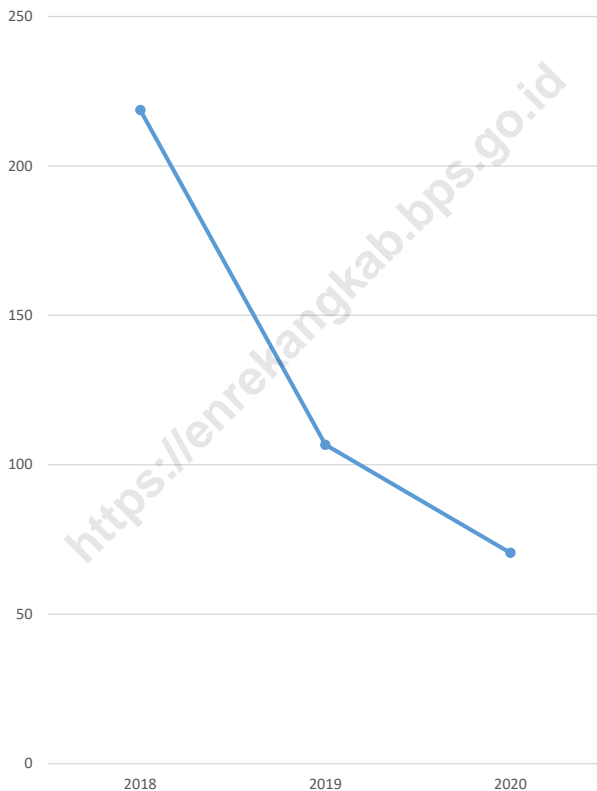
Panjang Jalan dengan Kondisi Baik di Kabupaten Enrekang, 2018–2020
Length of Roads in Good Condition in Enrekang District, 2018–2020



Sumber/Source : Dinas Pekerjaan Umum dan Tata Ruang Kabupaten Enrekang/Public Work Service of Enrekang Regency

Gambar 8.2
Figures

**Panjang Jalan dengan Kondisi Rusak Berat di
kabupaten Enrekang, 2018-2020**
*Length of Roads with Severely Damaged Conditions in
Enrekang District, 2018-2020*



Sumber/Source : Dinas Pekerjaan Umum dan Tata Ruang Kabupaten Enrekang/Public Work Service of Enrekang Regency

8.1 TRANSPORTASI TRANSPORTATION

Tabel 8.1.1 Panjang Jalan¹ Menurut Tingkat Kewenangan Pemerintahan di Kabupaten Enrekang(km), 2018–2020
Table 8.1.1 Length of Roads¹ by Level of Government Authority in Enrekang Regency (km), 2018–2020

Tingkat Kewenangan Pemerintahan Level of Government Authority	2018	2019	2020
(1)	(2)	(3)	(4)
Negara ² /State ²	83	83	83
Provinsi/Province	71,92	71,92	71,92
Kabupaten/Kota Regency/Municipality	1 147,07	1 147,07	1 147,07
Jumlah/Total	1 301,99	1 301,99	1 301,99

Catatan/Note: ¹Data tidak termasuk panjang jalan tol/Excluding toll road

²Berdasarkan Keputusan Menteri Pekerjaan Umum dan Perumahan Rakyat No. 248/KPTS/M/2015/Based on Public Work and Public Housing Ministerial Decree No. 248/KPTS/M/2015

Sumber/Source: Dinas Pekerjaan Umum dan Tata Ruang Kabupaten Enrekang/Public Work Service of Enrekang Regency

Tabel 8.1.2 Panjang Jalan Menurut Jenis Permukaan Jalan di Kabupaten Enrekang(km), 2018–2020
Table *Length of Roads by Type of Road Surface in Enrekang Regency (km), 2018–2020*

Jenis Permukaan Jalan Type of Road Surface	2018	2019	2020
(1)	(2)	(3)	(4)
Aspal/Paved	69,49	25,38	18,61
Kerikil/Gravel	24,12	24,7	27,93
Tanah/Soil	6,4	3,46	6,57
Lainnya/Others	0,00	46,46	46,89
Jumlah/Total	100	100	100

atatan/Note: ...

Sumber/Source: Dinas Pekerjaan Umum dan Tata Ruang Kabupaten Enrekang/Public Work Service of Enrekang Regency

Tabel
Table 8.1.3

Panjang Jalan Menurut Kondisi Jalan di Kabupaten Enrekang(km), 2018–2020
Length of Roads by Condition of Roads in Enrekang Regency (km), 2018–2020

Kondisi Jalan <i>Condition of Roads</i>	2018	2019	2020
(1)	(2)	(3)	(4)
Baik/ <i>Good</i>	464,87	440,297	474,359
Sedang/ <i>Moderate</i>	264,446	291,585	240,265
Rusak/ <i>Damage</i>	199,085	308,498	361,908
Rusak Berat/ <i>Severely Damage</i>	218,7	106,69	70,538
Jumlah/Total	1147,101	1147,07	1147,07

atatan/*Note*: ...

Sumber/*Source*: Dinas Pekerjaan Umum dan Tata Ruang Kabupaten Enrekang/*Public Work Service of Enrekang Regency*

8.2 KOMUNIKASI COMMUNICATION

Tabel 8.2.1 Jumlah Kantor Pos Pembantu Menurut Kecamatan di Kabupaten Enrekang, 2017–2020
Number of Post Offices Subsidiaries by Subdistrict in Enrekang Regency, 2017–2020

Kecamatan Subdistrict	2017	2018	2019	2020
(1)	(2)	(3)	(4)	(5)
Maiwa	1	1	1	1
Bungin	-	-	-	-
Cendana	-	-	-	-
Enrekang	1	1	1	1
Buntu Batu	-	-	-	-
Baraka	-	-	-	-
Anggeraja	1	1	1	1
Malua	-	-	-	-
Alla	-	-	-	-
Curio	-	-	-	-
Masalle	-	-	-	-
Baroko	-	-	-	-
Kabupaten Enrekang	3	3	3	3

atatan/Note: ...

Sumber/Source: PT Pos Kabupaten Enrekang/ Indonesian Post Office in Enrekang Regency


9. PERBANKAN, KOPERASI, DAN HARGA-HARGA/ BANKING, COOPERATIVE, AND PRICES

JENIS KOPERASI DI KABUPATEN

ENREKANG TAHUN 2020



2 KOPPAS



10 KUD



5 KOPKAR



48 KPRI



145 Koperasi Lainnya



PENJELASAN TEKNIS

1. Koperasi adalah badan usaha yang beranggotakan orang seorang atau badan hukum koperasi dengan melandaskan kegiatannya berdasarkan prinsip koperasi sekaligus sebagai gerakan ekonomi rakyat yang berdasar atas asas kekeluargaan.
2. Jenis Koperasi yang ada di Kota Palopo antara lain:
 - a. Koperasi Unit Desa (KUD)
 - b. KPR
 - c. Koperasi Karyawan (KOPKAR)
 - d. Koperasi Pegawai Negeri (KPN)
 - e. Koperasi Tani
 - f. Koperasi Serba Usaha (KSU)
 - g. Koperasi Simpan Pinjam (KSP)
 - h. Kop. Pesantren (Kopontren)
 - i. Koperasi TNI/Polri
 - j. KSP Cabang

TECHNICAL NOTES

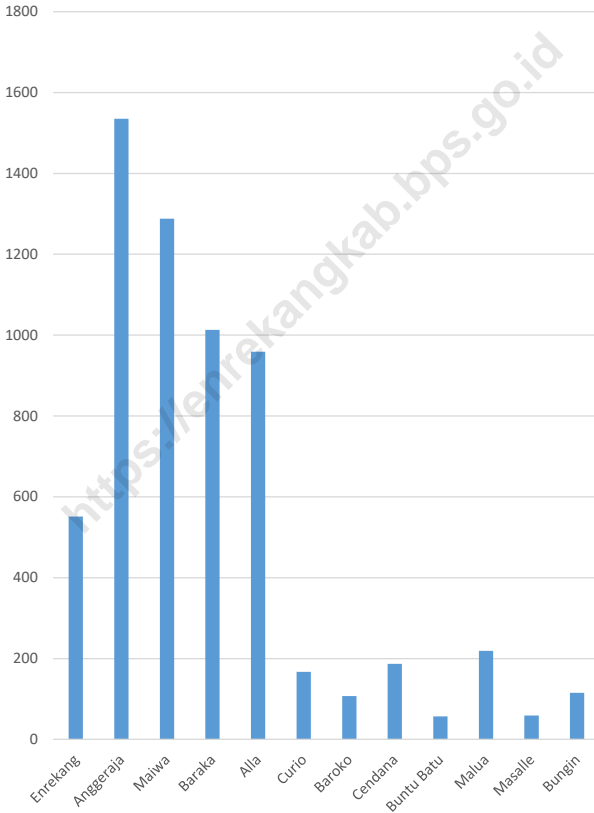
1. *Cooperative is an establishment that its members are people or establishments with legal status of cooperative and its activities based on people economic movement.*
2. *These are Types of Cooperative mainly used in Palopo Municipality:*
 - a. *Koperasi Unit Desa (KUD)*
 - b. *KPR*
 - c. *Koperasi Karyawan (KOPKAR)*
 - d. *Koperasi Pegawai Negeri (KPN)*
 - e. *Koperasi Tani*
 - f. *Koperasi Serba Usaha (KSU)*
 - g. *Koperasi Simpan Pinjam (KSP)*
 - h. *Koperasi Pesantren (Kopontren)*
 - i. *Koperasi TNI/Polri*
 - j. *KSP Cabang*

ULASAN**DESCRIPTION**

- | | |
|--------------------------------------------------------------------------------------------------------------------------------------------------------------------------------------------------------------------------------------------------------------------------------------------------------------------------------------------------------------------------------------------------------------------------------------------------------------------------------------------------------------------------------------------|-----------------------------------------------------------------------------------------------------------------------------------------------------------------------------------------------------------------------------------------------------------------------------------------------------------------------------------------------------------------------------------------------------------------------------------------------------------------------------------------------------------------------------------------------------|
| <p>1. Pada tahun 2020, kabupaten enrekang memiliki 64 koperasi yang tersebar di 12 kecamatan. Kecamatan Enrekang menjadi kecamatan dengan jumlah koperasi paling banyak, yakni 26 koperasi dan disusul dengan kecamatan anggeraja dengan 9 koperasi, dan kecamatan Maiwa dengan jumlah 7 koperasi.</p> <p>2. Jika dilihat berdasarkan jenis koperasi, koperasi lainnya menajadi koperasi terbanyak di Kabupaten Enrekang dengan jumlah 145 koperasi, disusul dengan KPRI dengan jumlah 48 koperasi, dan KUD dengan jumlah 10 Koperasi.</p> | <p>1. <i>In 2020, Enrekang Regency has 64 cooperatives spread across 12 sub-districts. Enrekang sub-district is the sub-district with the highest number of cooperatives, 26 cooperatives and followed by the anggeraja sub-district with 9 cooperatives, and Maiwa sub-district with 7 cooperatives.</i></p> <p>2. <i>When viewed by type of cooperative, other cooperatives became the largest cooperatives in Enrekang with 145 cooperatives, followed by KPRI with a total of 48 cooperatives, and KUD with a total of 10 cooperatives.</i></p> |
|--------------------------------------------------------------------------------------------------------------------------------------------------------------------------------------------------------------------------------------------------------------------------------------------------------------------------------------------------------------------------------------------------------------------------------------------------------------------------------------------------------------------------------------------|-----------------------------------------------------------------------------------------------------------------------------------------------------------------------------------------------------------------------------------------------------------------------------------------------------------------------------------------------------------------------------------------------------------------------------------------------------------------------------------------------------------------------------------------------------|

Gambar 9.1
Figures

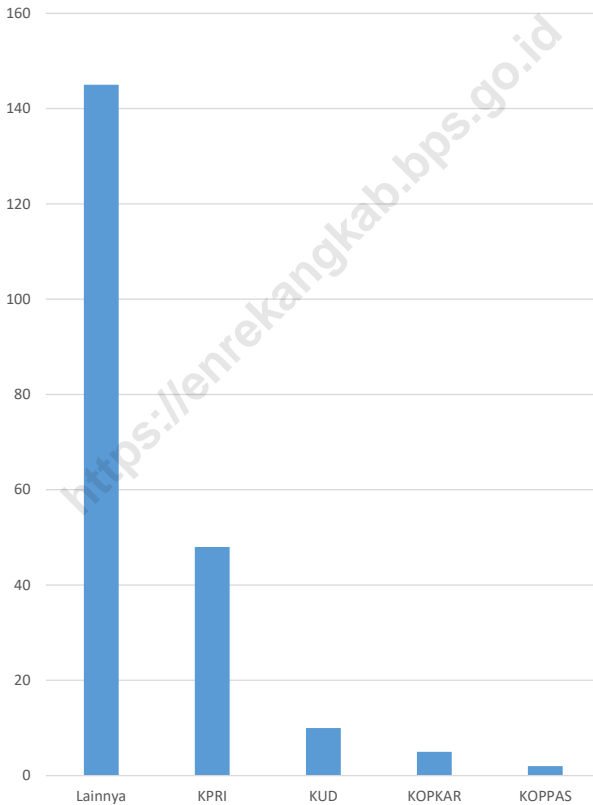
Jumlah Koperasi Aktif Menurut Kecamatan di Kabupaten Enrekang, 2020
Number of Active Cooperatives by District in Enrekang District, 2020



Sumber/Source : Dinas Koperasi, UKM, Tenaga Kerja dan Transmigrasi Kabupaten Enrekang/ Cooperative, Small and Medium Effort, Manpower and Transmigration Office of Enrekang Regency

Gambar 9.2
Figures

Jumlah Koperasi Menurut Jenis Koperasi di Kabupaten Enrekang, 2020
Number of Cooperatives by Type of Cooperative in Enrekang District, 2020



Sumber/Source : Dinas Koperasi, UKM, Tenaga Kerja dan Transmigrasi Kabupaten Enrekang/ Cooperative, Small and Medium Effort, Manpower and Transmigration Office of Enrekang Regency

Tabel 9.1 Jumlah Koperasi Aktif Menurut Kecamatan di Kabupaten Enrekang, 2017–2020
Table 9.1 *Number of Active Cooperative by Subdistrict in Enrekang Regency, 2017–2020*

Kecamatan Subdistrict	2017	2018	2019	2020
(1)	(2)	(3)	(4)	(5)
Maiwa	30	22	28	7
Bungin	2	2	2	2
Enrekang	69	52	73	26
Cendana	8	8	10	2
Baraka	20	12	21	4
Buntu Batu	4	4	4	1
Anggeraja	29	16	29	9
Malua	6	5	6	2
Alla	18	10	16	5
Curio	10	5	10	3
Masalle	2	2	2	1
Baroko	9	5	8	2
Kabupaten Enrekang	207	143	209	64

Catatan/Note: ...

Sumber/Source: Dinas Koperasi, UKM, Tenaga Kerja dan Transmigrasi Kabupaten Enrekang/ *Cooperative, Small and Medium Effort, Manpower and Transmigration Office of Enrekang Regency*

Tabel
Table 9.2**Jumlah Koperasi Menurut Jenis Koperasi dan Kecamatan di Kabupaten Enrekang, 2020**
Number of Cooperative by Kind of Cooperative and Subdistrict in Enrekang Regency, 2020

Kecamatan Subdistrict	Jenis Koperasi/ Kind of Cooperative					Jumlah Total
	KUD	KPRI	KOPKAR	KOPPAS	Lainnya Other	
(1)	(2)	(3)	(4)	(5)	(6)	(7)
Maiwa	1	3	1	-	23	28
Bungin	-	-	-	-	2	2
Enrekang	1	27	4	1	41	74
Cendana	1	4	-	-	5	10
Baraka	2	3	-	-	16	21
Buntu Batu	-	-	-	-	4	4
Anggeraja	2	6	-	-	21	29
Malua	1	1	-	-	4	6
Alla	1	2	-	1	12	16
Curio	1	1	-	-	8	10
Masalle	-	-	-	-	2	2
Baroko	-	1	-	-	7	8
Kabupaten Enrekang	10	48	5	2	145	210

Catatan/Note: ...

Sumber/Source: Dinas Koperasi, UKM, Tenaga Kerja dan Transmigrasi Kabupaten Enrekang/ Cooperative, Small and Medium Effort, Manpower and Transmigration Office of Enrekang Regency

Tabel 9.3
Table

Jumlah KUD, Non KUD, dan KOPTAN yang Sudah/Belum Berbadan Hukum per Kecamatan di Kabupaten Enrekang, 2020

Number of Village Branch Cooperative, Non Village Branch Cooperative and Farmer Cooperative That Already/ Not Have Letter of Permit by District in Enrekang, 2020

Kecamatan Subdistrict	KUD Village Branch Cooperative		NON KUD Non Village Branch Cooperative		KOPTAN Farmer Cooperative	
	Sudah Berbadan Hukum <i>Already Legal entity</i>	Belum Berbadan Hukum <i>Not yet incorporated</i>	Sudah Berbadan Hukum <i>Already Legal entity</i>	Belum Berbadan Hukum <i>Not yet incorporated</i>	Sudah Berbadan Hukum <i>Already Legal entity</i>	Belum Berbadan Hukum <i>Not yet incorporated</i>
(1)	(2)	(3)	(4)	(5)	(6)	(7)
Maiwa	1	-	16	-	11	-
Bungin	-	-	1	-	1	-
Enrekang	1	-	68	-	5	-
Cendana	1	-	7	-	2	-
Baraka	2	-	11	-	8	-
Buntu Batu	-	-	2	-	2	-
Anggeraja	2	-	17	-	10	-
Malua	1	-	2	-	3	-
Alla	1	-	11	-	4	-
Curio	1	-	4	-	5	-
Masalle	-	-	-	-	2	-
Baroko	-	-	2	-	6	-
Kabupaten Enrekang	10	-	141	-	59	-

Catatan/Note: ...

Sumber/Source: Dinas Koperasi, UKM, Tenaga Kerja dan Transmigrasi Kabupaten Enrekang/ *Cooperative, Small and Medium Effort, Manpower and Transmigration Office of Enrekang Regency*

Tabel 9.4
Table**Jumlah Modal Sendiri dan Modal Luar KUD dan Non KUD per Kecamatan di Kabupaten Enrekang, 2020**
Number Total Own Capital and Outside Capital of KUD and Non KUD per District in Enrekang Regency, 2020

Kecamatan Subdistrict	KUD Village Branch Cooperative		NON KUD Non Village Branch Cooperative	
	Sendiri	Luar	Sendiri	Luar
(1)	(2)	(3)	(4)	(5)
Maiwa	-	-	3 625 976 855	2 298 281 536
Bungin	-	-	993 949 229	1 421 550 000
Enrekang	386 018 653	33 000 000	15 417 440 499	8 978 080 544
Cendana	1 046 525 155	556 465 997	211 181 241	39 021 228
Baraka	31 945 168	3 953 753 704	679 960 550	86 585 500
Buntu Batu	-	-	389 781 000	43 747 011
Anggeraja	2 011 629 127	3 087 791 290	2 360 838 942	1 985 065 935
Malua	-	-	262 177 736	-
Alla	4 256 114 111	254 213 452	2 310 554 989	2 570 204 269
Curio	161 948 263	672 829 429	182 722 136	196 506 862
Masalle	-	-	526 162 824	278 756 490
Baroko	-	-	219 873 600	151 797 800
Kabupaten Enrekang	7 897 180 477	8 55 053 935	27 180 619 601	18 049 597 175

Lanjutan Tabel/Continued Table 9.4

Kecamatan Subdistrict	KUD Village Branch Cooperative		Jumlah Total
	Sendiri	Luar	
(1)	(2)	(3)	(4)
Maiwa	-	-	-
Bungin	-	-	-
Enrekang	389 018 653	33 000 000	422 018 653
Cendana	1 046 525 155	556 465 997	1 602 991 152
Baraka	31 945 168	3 953 753 704	3 985 698 872
Buntu Batu	-	-	-
Anggeraja	2 011 629 127	3 087 791 290	5 099 420 417
Malua	-	-	-
Alla	4 256 114 111	254 213 452	4 510 327 563
Curio	161 948 263	672 829 492	834 777 755
Masalle	-	-	-
Baroko	-	-	-
Kabupaten Enrekang	7 897 180 477	8 558 053 935	16 455 234 412

Catatan/Note: ...

Sumber/Source: Dinas Koperasi, UKM, Tenaga Kerja dan Transmigrasi Kabupaten Enrekang/ Cooperative, Small and Medium Effort, Manpower and Transmigration Office of Enrekang Regency

Tabel
Table 9.5

Jumlah Modal Sendiri dan Modal Luar KUD dan Non KUD per Kecamatan di Kabupaten Enrekang, 2029
Number Total Own Capital and Outside Capital of KUD and Non KUD per District in Enrekang Regency, 2020

Kecamatan Subdistrict	Jenis Koperasi Kind of Cooperative			
	Non KUD Non Village Branch Cooperative	Koperasi Sekolah School Cooperative	KUD Village Branch Cooperative	KOPTAN Farmer Cooperative
(1)	(2)	(3)	(4)	(5)
Maiwa	823	-	248	217
Bungin	40	-	-	75
Enrekang	428	-	41	82
Cendana	112	-	75	-
Baraka	358	-	630	25
Buntu Batu	-	-	-	57
Anggeraja	913	-	549	73
Malua	51	-	-	168
Alla	619	-	285	55
Curio	23	-	80	64
Masalle	-	-	-	59
Baroko	-	-	-	107
Kabupaten Enrekang	7 177	-	1 908	982

Catatan/Note: ...

Sumber/Source: Dinas Koperasi, UKM, Tenaga Kerja dan Transmigrasi Kabupaten Enrekang/ Cooperative, Small and Medium Effort, Manpower and Transmigration Office of Enrekang Regency

10 PENGELUARAN PENDUDUK POPULATION EXPENDITURE

BPS mencatat bahwa rata-rata penduduk mengeluarkan uang paling banyak untuk kelompok makanan (54,77%) dibanding non makanan (45,23%)



Makanan dan
minuman jadi
(13,56%)



Padi-padian
(8,88%)



Rokok
(6,12%)



Ikan/Udang/Cumi/
Kerang
(6,14%)



Buah-buahan
(4,62%)



Sumber: Susenas Maret 2020

PENJELASAN TEKNIS

TECHNICAL NOTES

- | | |
|------------------------------------------------------------------------------------------------------------------------------------------------------------------------------------------------------------------------------------------------------------------------------------------------------------------------------------------------------------------------------------------------------------------------------------------------------------------------------------------------------------------------------------------------------------------------------------------------------------------------------------------------------------------------------------------------------------------------------------------------------------------------------------------------------------------------------------------------------------------------------------------------------------------------------------------------------------------------------------------------------------------------------------------------------------------------------------------------------|----------------------------------------------------------------------------------------------------------------------------------------------------------------------------------------------------------------------------------------------------------------------------------------------------------------------------------------------------------------------------------------------------------------------------------------------------------------------------------------------------------------------------------------------------------------------------------------------------------------------------------------------------------------------------------------------------------------------------------------------------------------------------------------------------------------------------------------------------------------------------------------------------------------------------------------------------------------------------------------------------------------------------------------------------------------------------------------------------------------------------------------------------------|
| <ol style="list-style-type: none"> 1. Kegiatan pengumpulan data social dan ekonomi yang dilaksanakan secara rutin oleh BPS melalui Survei Sosial Ekonomi Nasional (Susenas). 2. Sejak tahun 2011 sampai dengan 2014, pengumpulan data Susenas konsumsi pengeluaran rumah tangga dilaksanakan secara triwulanan. Mulai tahun 2015 pengumpulan data Susenas dilaksanakan dua kali dalam setahun, yaitu pada Maret dan September. 3. Target sampel Susenas Maret adalah 300.000 rumah tangga yang tersebar di seluruh kabupaten/kota di Indonesia. Target sampel Susenas pada bulan September adalah sebanyak 75.000 rumah tangga. 4. Data hasil pencacahan Susenas Maret dapat disajikan untuk tingkat nasional, provinsi, dan kabupaten/kota, sedangkan untuk data hasil Susenas September hanya dapat disajikan untuk tingkat nasional dan provinsi. 5. Data konsumsi/ pengeluaran yang dikumpulkan pada Susenas maret dibagi menjadi dua kelompok, yaitu makanan dan bukan makanan. Jumlah komoditas makanan sebanyak 174 komoditas. Pengumpulan | <ol style="list-style-type: none"> 1. <i>Socioeconomic data collection activities are carried out regularly by the BPS-Statistics Indonesia through the National Socioeconomic Survey (Susenas).</i> 2. <i>Since 2011 to 2014, Susenas data collection of household consumption/ expenditures was conducted quarterly. Starting in 2015, collecting of data Susenas carry out twice a year, in March and September.</i> 3. <i>The March Susenas target sample covers 300.000 households spread out at all regency/ municipality in Indonesia. The September Susenas target sample covers 75.000 households.</i> 4. <i>The result from Susenas data collection in March can be presented on national, provincial, and regency/ municipal level estimates, while data collection in September can be disseminated only for the national and provincial levels.</i> 5. <i>The consumption/ expenditure data collected in March Susenas are divided into two groups, namely food and non-food. The number of food commodity are 174 commodities. The food group data collection includes quantity and</i> |
|------------------------------------------------------------------------------------------------------------------------------------------------------------------------------------------------------------------------------------------------------------------------------------------------------------------------------------------------------------------------------------------------------------------------------------------------------------------------------------------------------------------------------------------------------------------------------------------------------------------------------------------------------------------------------------------------------------------------------------------------------------------------------------------------------------------------------------------------------------------------------------------------------------------------------------------------------------------------------------------------------------------------------------------------------------------------------------------------------|----------------------------------------------------------------------------------------------------------------------------------------------------------------------------------------------------------------------------------------------------------------------------------------------------------------------------------------------------------------------------------------------------------------------------------------------------------------------------------------------------------------------------------------------------------------------------------------------------------------------------------------------------------------------------------------------------------------------------------------------------------------------------------------------------------------------------------------------------------------------------------------------------------------------------------------------------------------------------------------------------------------------------------------------------------------------------------------------------------------------------------------------------------|

data kelompok makanan meliputi banyaknya komoditas yang dikonsumsi beserta nilai pengeluarannya.

6. Pengumpulan data pada sebagian besar kelompok bukan makanan hanya mencakup nilai pengeluaran barang yang dikonsumsi, kecuali beberapa jenis barang tertentu juga dikumpulkan kuantitasnya, seperti listrik, air, gas, dan bahan bakar minyak (BBM).
7. Referensi waktu survey yang digunakan adalah selama seminggu terakhir untuk konsumsi makanan dan sebulan atau setahun terakhir untuk konsumsi bukan makanan.
8. Pengeluaran rata-rata per kapita adalah biaya yang dikeluarkan untuk konsumsi semua anggota rumah tangga selama sebulan baik yang berasal dari pembelian, pemberian maupun produksi sendiri dibagi dengan banyaknya anggota rumah tangga dalam rumah tangga tersebut.

value of commodities consumed.

6. *Data collection on most of non food groups covers only the value of expenditures consumed except for certain commodities which are also collected for its quantity, such as the use of electricity, water, gas, and fuel oil (BBM).*
7. *The survey time reference period is previous week before enumeration date for food consumption and last month or last year for non-food consumption*
8. *Per capita Average Expenditure is the cost spent for all household members consumption during the month, whether from purchasing, giving or own production, divided by the number of household members in the household.*

ULASAN

Berdasarkan hasil Survei Sosial Ekonomi Nasional Kor Maret 2020 didapatkan hasil bahwa pengeluaran per kapita sebulan penduduk Kabupaten Enrekang didominasi oleh pengeluaran pada kelompok bukan makanan, dimana persentasenya mencapai 45,25 persen, naik 0,4 persen dari tahun 2019. Sementara itu, untuk pengeluaran pada kelompok makanan persentasenya sebesar 54,76 persen.

Pada kelompok bukan makanan, pengeluaran terbesar untuk perumahan dan fasilitas rumah tangga sebesar 21,91 persen. Sedangkan pada kelompok makanan, pengeluaran terbesar digunakan untuk konsumsi makanan dan minuman jadi.

Dari sisi golongan pengeluaran, sebanyak 9,7 persen penduduk berada pada golongan pengeluaran di atas Rp 1.500.000. Hanya sekitar 4,2 persen penduduk yang golongan pengeluarannya berada pada rentang Rp 200.000 - Rp 299.999.

DESCRIPTION

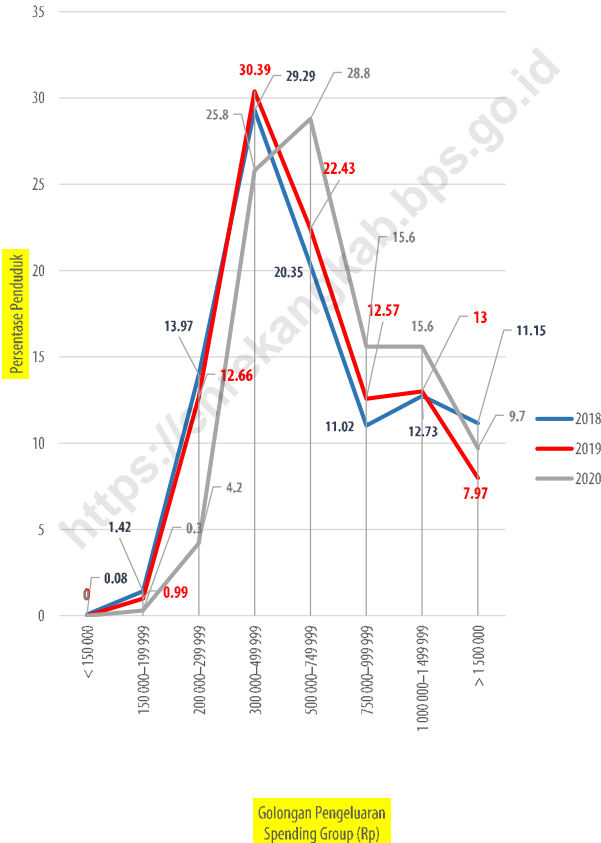
Based on the results of the National Socio-Economic Survey in March 2020, it was found that the monthly per capita expenditure of the population of Enrekang Regency was dominated by expenditures in the non-food group, where the percentage reached 45.25 percent, up 0.4 percent from 2019. Meanwhile, for expenditures in the percentage of the food group was 54.76 percent.

In the non-food group, the largest expenditure was for housing and household facilities by 21.91 percent. Meanwhile, in the food group, the largest expenditure is used for consumption of food and beverages.

In terms of expenditure groups, as much as 9.7 percent of the population is in the expenditure class above IDR 1,500,000. Only about 4.2 percent of the population whose expenditure groups are in the range of Rp. 200,000 - Rp. 299,999.

Gambar 10.1
Figures

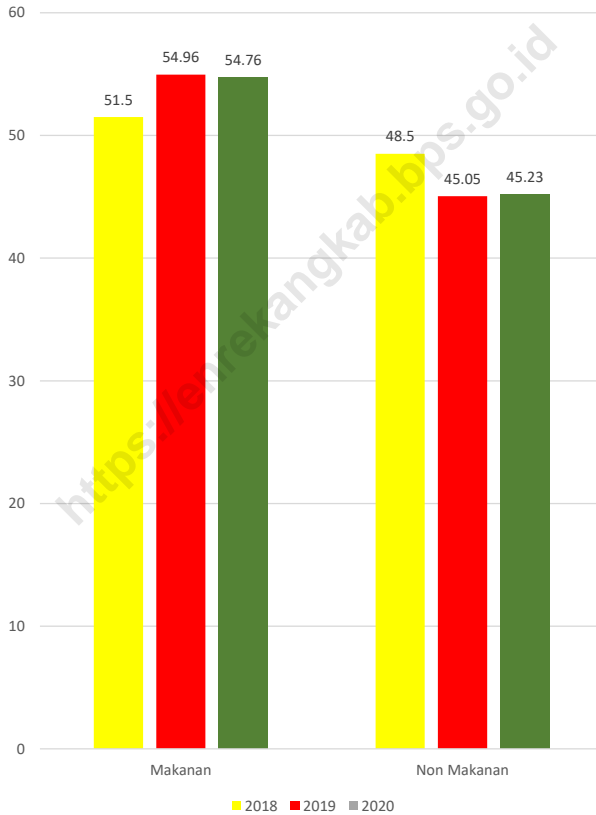
Persentase Penduduk Menurut Golongan Pengeluaran Per Kapita Sebulan di Kabupaten Enrekang 2018 - 2020
Percentage of Population by Expenditure Groups Per Capita for a Month in Enrekang Regency 2018 - 2019



Sumber/Source : BPS, Survei Sosial Ekonomi Nasional (Susenas) Maret/BPS-Statistics Indonesia, National Socioeconomic Survey March

Gambar 10.2
Figures

Persentase Penduduk Menurut Golongan Pengeluaran Per Kapita Sebulan di Kabupaten Enrekang 2020
Percentage of Population by Expenditure Group Per Capita for a Month in Enrekang Regency 2020



Sumber/Source : BPS, Survei Sosial Ekonomi Nasional (Susenas) Maret/BPS-Statistics Indonesia, National Socioeconomic Survey March

Tabel 10.1 **Rata-rata Pengeluaran per Kapita Sebulan Menurut Kelompok Komoditas (rupiah) di Kabupaten Enrekang, 2019 dan 2020**
Monthly Average Expenditure per Capita by Commodity Group (rupiahs) in Enrekang Regency, 2019 and 2020

Kelompok Komoditas/Commodity Group	2019	2020
(1)	(2)	(3)
Makanan/Food		
Padi-padian/Cereals	68 398	77 428
Umbi-umbian/Tubers	4 390	4 995
Ikan/udang/cumi/kerang/Fish/shrimp/common squid/shells	40 736	53 504
Daging/Meat	6 987	13 668
Telur dan susu/Eggs and milk	22 916	32 304
Sayur-sayuran/Vegetables	20 016	27 882
Kacang-kacangan/Legumes	9 720	13 391
Buah-buahan/Fruits	33 815	40 312
Minyak dan kelapa/Oil and coconut	8 177	10 409
Bahan minuman/Beverage stuffs	15 143	16 999
Bumbu-bumbuan/Spices	6 423	7 594
Konsumsi lainnya/Miscellaneous food items	6 172	7 335
Makanan dan minuman jadi/Prepared food and beverages	98 704	118 230
Rokok/Cigarettes	56 474	53 381
Jumlah makanan/Total food	398 071	477 432
Bukan makanan/Non-food		
Perumahan dan fasilitas rumah tangga/Housing and household facilities	158 749	182 809
Aneka komoditas dan jasa/Goods and services	67 909	81 182
Pakaian, alas kaki, dan tutup kepala/Clothing, footwear, and headgear	22 449	27 854
Komoditas tahan lama/Durable goods	31 154	42 007
Pajak, pungutan, dan asuransi/Taxes and insurance	27 512	28 008
Keperluan pesta dan upacara/kenduri/Parties and ceremonies	18 565	32 469
Jumlah bukan makanan/Total non-food	326 338	394 330
Jumlah/Total	724 410	871 761

Catatan/Note: ...

Sumber/Source: BPS, Survei Sosial Ekonomi Nasional (Susenas) Maret/BPS-Statistics Indonesia, National Socioeconomic Survey March

Tabel
Table 10.2

Persentase Pengeluaran per Kapita Sebulan Menurut Kelompok Komoditas di Kabupaten Enrekang, 2019 dan 2020
Percentage of Monthly Expenditure per Capita by Commodity Group in Enrekang Regency, 2019 and 2020

Kelompok Komoditas/Commodity Group	2019	2020
(1)	(2)	(3)
Makanan/Food		
Padi-padian/ <i>Cereals</i>	9,44	8.88
Umbi-umbian/ <i>Tubers</i>	0,61	0.57
Ikan/udang/cumi/kerang/ <i>Fish/shrimp/common squid/shells</i>	5,62	6.14
Daging/ <i>Meat</i>	0,96	1.57
Telur dan susu/ <i>Eggs and milk</i>	3,16	3.71
Sayur-sayuran/ <i>Vegetables</i>	2,76	3.20
Kacang-kacangan/ <i>Legumes</i>	1,34	1.54
Buah-buahan/ <i>Fruits</i>	4,67	4.62
Minyak dan kelapa/ <i>Oil and coconut</i>	1,13	1.19
Bahan minuman/ <i>Beverage stuffs</i>	2,09	1.95
Bumbu-bumbuan/ <i>Spices</i>	0,89	0.87
Konsumsi lainnya/ <i>Miscellaneous food items</i>	0,85	0.84
Makanan dan minuman jadi/ <i>Prepared food and beverages</i>	13,63	13.56
Rokok/ <i>Cigarettes</i>	7,80	6.12
Jumlah makanan/Total food	54,95	54,76
Bukan makanan/Non-food		
Perumahan dan fasilitas rumah tangga/ <i>Housing and household facilities</i>	21,91	20.97
Aneka komoditas dan jasa/ <i>Goods and services</i>	9,37	9.31
Pakaian, alas kaki, dan tutup kepala/ <i>Clothing, footwear, and headgear</i>	3,10	3.20
Komoditas tahan lama/ <i>Durable goods</i>	4,30	4.82
Pajak, pungutan, dan asuransi/ <i>Taxes and insurance</i>	3,80	3.21
Keperluan pesta dan upacara/kenduri/ <i>Parties and ceremonies</i>	2,56	3.72
Jumlah bukan makanan/Total non-food	45,05	45.23
Jumlah/Total	100,00	100,00

Catatan/Note: ...

Sumber/Source: BPS, Survei Sosial Ekonomi Nasional (Susenas) Maret/BPS-Statistics Indonesia, National Socioeconomic Survey March

Tabel
Table 10.3**Persentase Penduduk Menurut Golongan Pengeluaran Per Kapita Sebulan di Kabupaten Enrekang, 2020**
Percentage of Population by Per Capita Spending Group a Month in Enrekang Regency, 2020

Golongan Pengeluaran Spending Group (Rp)	Persentase Penduduk Percentage of Population
(1)	(2)
< 150 000	0,0%
150 000–199 999	0,3%
200 000–299 999	4,2%
300 000–499 999	25,8%
500 000–749 999	28,8%
750 000–999 999	15,6%
1 000 000–1 499 999	15,6%
> 1 500 000	9,7%
Jumlah/Total	100,00

Catatan/Note: ...

Sumber/Source: BPS, Survei Sosial Ekonomi Nasional (Susenas) Maret/BPS-Statistics Indonesia, National Socioeconomic Survey March

Tabel
Table 10.4**Rata-rata Konsumsi Kalori dan Protein Per Kapita Sehari Menurut Kelompok Makanan di Kabupaten Enrekang, 2020**
Daily Average Consumption of Calorie and Protein Per Capita in Enrekang Regency, 2020

Kelompok Komoditas Makanan <i>Food Commodity Group</i>	Kalori (kkal) <i>Calorie (kcal)</i>	Protein (gram) <i>Protein (grams)</i>
(1)	(3)	(5)
Padi-padian	99,36	23,54
Umbi-umbian	24,12	,29
Ikan/udang/cumi/kerang	70,72	11,13
Daging	38,23	2,31
Telur dan susu	52,91	3,07
Sayur-sayuran	29,77	1,95
Kacang-kacangan	47,58	4,82
Buah-buahan	69,45	,96
Minyak dan kelapa	201,63	,09
Bahan minuman	96,16	,94
Bumbu-bumbuan	6,43	,21
Konsumsi lainnya	53,05	1,08
Makanan dan minuman jadi	278,02	7,41
Rokok	-	-
Jumlah/Total	1 967,43	57,81

Catatan/Note: ...

Sumber/Source: BPS, Survei Sosial Ekonomi Nasional (Susenas) Maret/BPS-Statistics Indonesia, National Socioeconomic Survey March

11 PERDAGANGAN TRADE

Selama tahun 2020, Kab. Enrekang memiliki sejumlah sarana perdagangan dengan rincian sebagai berikut.

PASAR



TOKO



WARUNG



KIOS



Sumber:

PENJELASAN TEKNIS**TECHNICAL NOTES**

1. **Badan Hukum** adalah kesatuan yuridis (hukum), teknis, dan ekonomis yang bertujuan mencari laba atau keuntungan.
 - a. Perseroan Terbatas adalah suatu badan hukum untuk menjalankan usaha yang memiliki modal terdiri dari saham-saham, yang pemiliknya memiliki bagian sebanyak saham yang dimilikinya.
 - b. CV/Firma adalah suatu persekutuan yang didirikan oleh seorang atau beberapa orang yang mempercayakan uang atau barang kepada seorang atau beberapa orang yang menjalankan perusahaan dan bertindak sebagai pemimpin.
 - c. Koperasi adalah organisasi bisnis yang dimiliki dan dioperasikan oleh orang-seorang demi kepentingan bersama.
 - d. Perorangan adalah bisnis yang dimiliki, dioperasikan dan dipertanggungjawabkan oleh satu orang.
 - e. Lainnya
 2. **Pedagang Besar** adalah pedagang yang kegiatannya membeli barang dalam jumlah yang besar dan menjualnya kembali dengan jumlah yang besar.
 3. **Pedagang Menengah** adalah pedagang yang membeli barang dagangan dalam jumlah besar dan menjualnya kembali kepada para pedagang kecil dalam jumlah
1. **Law Firm** is a juridical entity of law, technical, and economical which aim for profit or gain.
 - a. Joint-Stock Company is a legal entity to run a business consists of capital stock, which is part of owner shares.
 - b. Kommanditgesellschaft/Firma is organization founded by one or more person which trusted their money or shares to their leader.
 - c. Cooperative is a business organization owned and operated by the individual for the common interest.
 - d. Individual business is a businesses owned, operated and accounted for by one person.
 - e. Others.
 2. **Wholesaler** is a trader whose activities are buying goods in large quantities and reselling it at large quantities.
 3. **Medium Trader** is a trader whose activities are buying goods in large quantities and reselling it to Psmall trader in a medium or small quantities.

sedang atau kecil.

4. **Pedagang Kecil** adalah pedagang yang membeli barang dagangan dalam jumlah sedang dan menjualnya kembali kepada konsumen akhir. Termasuk didalamnya pedagang mikro.

4. **Small Trader** is a trader whose activities are buying goods in medium quantities and sell it to consumer. Also, it include the micro trader.

<https://enrekangkab.bps.go.id>

ULASAN

DESCRIPTION

<https://enrekangkab.bps.go.id>

Gambar
Figures 11.1

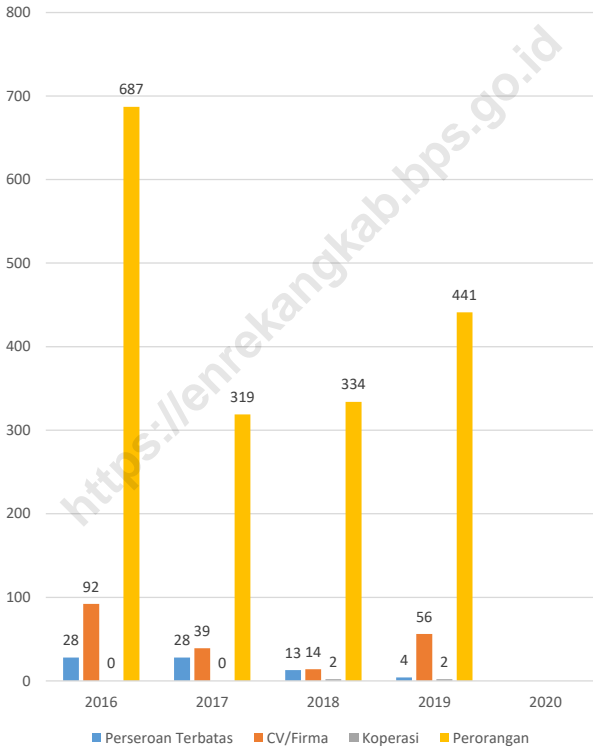
**Jumlah Sarana Perdagangan Menurut Jenisnya di
Kabupaten/Kota Enrekang, 2017-2020**
*Number of Trade Facilities by Type in Enrekang Regency /
City, 2017-2020*



Sumber/Source :

Gambar 11.2
Figures

Jumlah Perusahaan Menurut Bentuk Badan Hukum di Kabupaten Enrekang, 2017-2020
Number of Companies by Form of Legal Entity in Enrekang Regency, 2017-2020



Sumber/Source : Dinas Penanaman Modal dan Pelayanan Terpadu Satu Pintu (KPTSP) Kabupaten Enrekang/Solid One Door Service of Enrekang Regency/Regency

Tabel
Table 11.1**Jumlah Sarana Perdagangan Menurut Jenisnya di
Kabupaten Enrekang, 2017–2020**
**Number of Trading Facilities by Type of Facility in Enrekang
Regency, 2017–2020**

Jenis Sarana Perdagangan <i>Type of Trading Facilities</i>	2017	2018	2019	2020
(1)	(2)	(3)	(4)	(5)
Pasar/Market
Toko/Store
Kios
Warung
Jumlah/Total

Catatan/Note: ...

Sumber/Source: ...

Tabel 11.2 Jumlah Perusahaan Menurut Bentuk Badan Hukum di Kabupaten Enrekang, 2017–2020
Table *Number of Establishments by Type of Business Entity in Enrekang Regency, 2017–2020*

Tipe Badan Hukum <i>Type of Business Entity</i>	2017	2018	2019	2020
(1)	(2)	(3)	(4)	(5)
Perseroan Terbatas	28	13	4	...
CV/Firma	39	14	56	...
Koperasi	-	2	2	...
Perorangan	319	334	441	...
Jumlah/Total	386	363	503	...

Catatan/Note: ...

Sumber/Source: Dinas Penanaman Modal dan Pelayanan Terpadu Satu Pintu (KPTSPP) Kabupaten Enrekang/Solid One Door Service of Enrekang Regency/Regency

Tabel 11.3 Jumlah Surat Izin Usaha Perdagangan (SIUP) yang Diterbitkan menurut Golongan Usaha per Kecamatan di Kabupaten Enrekang, 2020
Number of Trading Permit Letter Published by District and Establishment Classification in Enrekang, 2020

Kecamatan Subdistrict	Golongan Usaha Established Classification			
	Perusahaan Besar Big Scale Company	Perusahaan Menengah Middle Scale Company	Perusahaan Kecil Small Scale Company	Perusahaan Mikro Micro Scale Company
(1)	(2)	(3)	(4)	(5)
Maiwa
Bungin
Enrekang
Cendana
Baraka
Buntu Batu
Anggeraja
Malua
Alla
Curio
Masalle
Baroko
Kabupaten Enrekang

Catatan/Note: ...

Sumber/Source: Dinas Penanaman Modal dan Pelayanan Terpadu Satu Pintu (KPTSP) Kabupaten Enrekang/Solid One Door Service of Enrekang Regency/Regency

Tabel 11.4
Table

Jumlah Tanda Daftar Perusahaan (TDP) yang Diterbitkan per Kecamatan dan Golongan Usaha di Kabupaten Enrekang, 2020
Number of List Identification of Company Published by District and Establishment Classification in Enrekang, 2020

Kecamatan Subdistrict	PT	CV	FA	BUMN	Koperasi	Per-orangan
(1)	(2)	(3)	(4)	(5)	(6)	(7)
Maiwa
Bungin
Enrekang
Cendana
Baraka
Buntu Batu
Anggeraja
Malua
Alla
Curio
Masalle
Baroko
Kabupaten Enrekang

Catatan/Note: ...

Sumber/Source: Dinas Penanaman Modal dan Pelayanan Terpadu Satu Pintu (KPTSP) Kabupaten Enrekang/Solid One Door Service of Enrekang Regency/Regency

Tabel
Table 11.5

Jumlah Pengusaha yang Mengambil Izin Tempat Usaha menurut Jenis Usaha di Kabupaten Enrekang, 2020
Number of Entrepreneur Who Get Permission of Bussines Place by Kind of Bussines in Enrekang Regency, 2020

Jenis Usaha <i>Kind of Bussines</i>	Jumlah Izin Usaha yang Dikeluarkan <i>Number of Permission of Bussines Published</i>
(1)	(2)
PERDAGANGAN	
1. Jual Beli Emas	...
2. Pertokoan / Jual Elektronik	...
3. Jual Barang Campuran	...
4. Jual hasil Bumi/Bahan Bangunan	...
5. Jual Kain	...
6. Saprodi/Obat-Obatan	...
7. Bahan Bakar	...
8. Jual Onderdil	...
9. Jual Bawang Merah	...
10. Jual Kebutuhan Petani	...
11. Jual Alat / Instalasi Listrik	...
12. Jual Sepatu / Sandal	...
13. Jual Beras	...
14. Jual Kendaraan Bermotor	...
15. Jual Kue / Keripik	...
16. Jual Pupuk / Pestisida	...
INDUSTRI	
1. Penggilingan Padi/ Huller	...
2. Penggajian Kayu Bangunan	...
3. Penggilingan Kopi	...
4. Pembuatan Batu Merah	...
5. Pandai Besi	...
6. Pengolahan Baram Beryodium	...
7. Pembuatan Dangke	...

Lanjutan Tabel/*Continued Table* 11.5

Jenis Usaha <i>Kind of Bussines</i>	Jumlah Izin Usaha yang Dikeluarkan <i>Number of Permission of Bussines Published</i>
(1)	(2)
INDUSTRI	...
8. Pembuatan Tahu Tempe	...
9. Bengkel	...
10. Tambang Galian Golongan C	...
11. Pembuatan Rori / Kue Basah	...
12. Pemintalan Benang Sutera Alam	...
PETERNAKAN	...
1. Peternakan Ayam/Unggas	...
2. Jagal Ternak	...
3. Jual Beli Ternak	...
4. Pembibitan dan Budi Daya Ternak	...
BIDANG JASA	...
1. CV	...
2. PT	...
3. Salon	...
4. Tukang Jahit	...
5. Tukang Foto/Percetakan	...
6. Angkutan Darat	...
7. Rumah Bersalin/Balai Pengobatan	...
8. Service Motor	...
9. Elektone	...
10. Wartel	...
11. Pondok Pesantren	...
12. Bilyard	...
13. Bengkel / Las Dico	...

Lanjutan Tabel/*Continued Table* 11.5

Jenis Usaha <i>Kind of Bussines</i>	Jumlah Izin Usaha yang Dikeluarkan <i>Number of Permittion of Bussines Published</i>
(1)	(2)
BIDANG JASA	
14. Tukang Kayu	...
15. Industri Kayu / Meubel	...
16. Lembaga Kursus / Pendidikan	...
17. Tukang Gigi	...
18. Warnet	...
19. Salon Helm	...
PERHOTELAN	
1. Hotel	...
2. Akomodasi Lainnya	...
MAKANAN/WARUNG MAKAN	
1. Warung	...
2. Café	...
KOPERASI	
1. KUD	...
2. KPN / KOPERASI TNI	...
3. BMT	...

Catatan/*Note*: ...

Sumber/*Source*: Dinas Penanaman Modal dan Pelayanan Terpadu Satu Pintu (KPTSP) Kabupaten Enrekang/*Solid One Door Service of Enrekang Regency*

12 SISTEM NERACA REGIONAL SYSTEM OF REGIONAL ACCOUNTS

5 Lapangan Usaha dengan Kontribusi Terbesar
terhadap PDRB Kab. Enrekang Tahun 2020



1. Pertanian,
Kehutanan, dan
Perikanan

38.82%



2. Industri
Pengolahan

13.55%



3. Konstruksi

12.80%



4. Perdagangan
Besar dan Eceran;
Reparasi Mobil dan
Sepeda Motor

7,97%



5. Administrasi
Pemerintahan,
Pertanahan dan
Jaminan Sosial

7.39%

Sumber: Badan Pusat Statistik

PENJELASAN TEKNIS**TECHNICAL NOTES**

1. Penghitungan statistik neraca nasional mengikuti buku petunjuk yang diterbitkan oleh Perserikatan Bangsa Bangsa (PBB) dikenal sebagai Sistem Neraca Nasional (SNN). SNN adalah rekomendasi internasional tentang bagaimana menyusun ukuran aktivitas ekonomi yang sesuai dengan standar neraca baku yang didasarkan pada prinsip-prinsip ekonomi. Rekomendasi yang dimaksud dinyatakan dalam sekumpulan konsep, definisi, klasifikasi, dan aturan neraca yang disepakati secara internasional dalam mengukur indikator tertentu seperti Produk Domestik Bruto (PDB). Salah satu bentuk adaptasi pencatatan statistik nasional adalah melakukan perubahan tahun dasar PDB Indonesia dari tahun 2000 ke 2010. Perubahan tahun dasar PDB dilakukan seiring dengan mengadopsi rekomendasi PBB yang tertuang dalam Sistem Neraca Nasional 2008 (SNA 2008).
 2. Produk Domestik Bruto pada tingkat nasional serta Produk Domestik Regional Bruto (PDRB) pada tingkat regional (provinsi) menggambarkan kemampuan suatu wilayah untuk menciptakan nilai tambah pada suatu waktu tertentu. Untuk menyusun PDB maupun PDRB digunakan 2
1. *The method used to estimate national accounts statistics is based on the standard guidelines formed by United Nation known as System of National Accounts (SNA). SNA is the internationally agreed standard set of recommendations on how to compile measures of economic activity in accordance with strict accounting conventions based on economic principles. The recommendations are expressed in term of a set of concepts, definitions, classifications and accounting rules that comprise the internationally agreed standard for measuring indicators such as Gross Domestic Product (GDP). One of the improvement in the national statistical system is to rebase GDP form base year 2000 to 2010 in order to capture current economic condition. It is in line with the United Nations (UN) recommendation on 2008 SNA.*
 2. *The basic measure of the value added arising from economic activity is known as Gross Domestic Product at the national level and Gross Regional Domestic Product (GRDP) at the regional level (provinces/regencies/municipalities). To compile these statistics, two approaches*

pendekatan, yaitu lapangan usaha dan pengeluaran. Keduanya menyajikan komposisi data nilai tambah dirinci menurut sumber kegiatan ekonomi (lapangan usaha) dan menurut komponen penggunaannya. PDB maupun PDRB dari sisi lapangan usaha merupakan penjumlahan seluruh komponen nilai tambah bruto yang mampu diciptakan oleh sektor-sektor ekonomi atas berbagai aktivitas produksinya. Sedangkan dari sisi pengeluaran menjelaskan tentang penggunaan dari nilai tambah tersebut.

3. PDB menurut lapangan usaha mengalami perubahan klasifikasi dari 9 lapangan usaha menjadi 17 lapangan usaha. PDB menurut lapangan usaha dirinci menurut total nilai tambah dari seluruh sektor ekonomi yang mencakup lapangan usaha Pertanian, Kehutanan, dan Perikanan; Pertambangan dan Penggalian; Industri Pengolahan; Pengadaan Listrik dan Gas; Pengadaan Air, Pengelolaan Sampah, Limbah dan Daur Ulang; Konstruksi; Perdagangan Besar dan Eceran, Reparasi Mobil dan Sepeda Motor; Transportasi dan Pergudangan; Penyediaan Akomodasi dan Makan Minum; Informasi dan Komunikasi; Jasa Keuangan dan Asuransi; Real Estat; Jasa Perusahaan; Administrasi

have been used, i.e. "production approach" and "expenditure approach". The first approach is to measure value added produced by various kinds of economic activities, while the second approach is to measure final uses of the country's output. In other words, GDP/GRDP is the sum of total value added produced by all economic industries (activities) and the way of using it.

3. *GDP by industry classification changes from 9 sectors to 17 industries. GDP by industry is classified by types of economic activities such as Agriculture, Forestry and Fishing; Mining and Quarrying; Manufacturing; Electricity and Gas; Water supply, Sewerage, Waste Management and Remediation Activities; Construction; Wholesale and Retail Trade; Repair of Motor Vehicles and Motorcycles; Transportation and Storage; Accommodation and Food Service Activities; Information and Communication; Financial and Insurance Activities; Real Estate Activities; Business Activities; Public Administration; Defence and Compulsory Social Security; Education; Human Health and Social Work Activities; and*

Pemerintahan, Pertahanan dan Jaminan Sosial Wajib; Jasa Pendidikan; Jasa Kesehatan dan Kegiatan Sosial; dan Jasa lainnya.

Other Services Activities.

4. PDB menurut pengeluaran mengalami perubahan klasifikasi dimana pengeluaran konsumsi Lembaga Non Profit yang Melayani Rumah Tangga (LNPRT) yang sebelumnya termasuk bagian dari pengeluaran konsumsi rumah tangga menjadi komponen terpisah. Sehingga klasifikasi PDB menurut pengeluaran dirinci menjadi 7 komponen yaitu komponen pengeluaran konsumsi rumah tangga, pengeluaran konsumsi LNPRT, pengeluaran konsumsi pemerintah, pembentukan modal tetap bruto, perubahan inventori, ekspor barang dan jasa, dan impor barang dan jasa.

4. *GDP by expenditure classification changes where consumption expenditure Non-profit Institutions Serving Households (NPISH) previously included as part of household consumption expenditure is taken out into separate component. So that, GDP by type of expenditures is classified into: household consumption expenditure, NPISH consumption expenditure, government consumption expenditure, gross fixed capital formation, changes in inventories, exports of goods and services, and imports of goods and services.*

5. Pengeluaran konsumsi rumah tangga mencakup berbagai pengeluaran konsumsi akhir rumah tangga atas barang dan jasa untuk memenuhi kebutuhan individu ataupun kelompok secara langsung. Pengeluaran rumah tangga di sini mencakup makanan dan minuman selain restoran; pakaian, alas kaki dan jasa perawatannya; perumahan dan perlengkapan rumah tangga; kesehatan dan pendidikan; transportasi dan komunikasi; restoran dan hotel serta lainnya.

5. *Household consumption expenditures consist of expenditures incurred by households, which are used for both individual or collective needs. Household consumptions are classified into food and beverages other than restaurants; clothing, footwear, and related maintenance services; housing and household equipment; health and education; transport and communication; restaurants and hotels; and others.*

6. Pengeluaran Pemerintah terdiri dari Pengeluaran Konsumsi Individu dan Pengeluaran Konsumsi Kolektif. Barang dan jasa individu merupakan barang dan jasa privat, dimana ciri-ciri barang privat adalah a) Scarcity, yaitu ada kelangkaan/keterbatasan dalam jumlah; b) Excludable consumption, yaitu konsumsi suatu barang dapat dibatasi hanya pada mereka yang memenuhi persyaratan tertentu (biasanya harga); c) Rivalrous competition, yaitu konsumsi oleh satu konsumen akan mengurangi atau menghilangkan kesempatan pihak lain untuk melakukan hal serupa. Contoh barang dan jasa yang dihasilkan pemerintah dan tergolong sebagai barang dan jasa individu adalah jasa pelayanan kesehatan pemerintah di rumah sakit/puskesmas dan jasa pendidikan di sekolah/universitas negeri. Sedangkan barang dan jasa kolektif ekuivalen dengan barang publik yang memiliki ciri a) Non rivalry, yaitu penggunaan satu konsumen terhadap suatu barang tidak mengurangi kesempatan konsumen lain untuk juga mengkonsumsi barang tersebut; b) Non excludable, yaitu apabila suatu barang publik tersedia, maka tidak ada yang dapat menghalangi siapapun untuk memperoleh manfaat dari barang tersebut atau
6. *Government consumption expenditure consists of Individual Consumption Expenditure and Collective Consumption Expenditure. Individual goods and services are private goods and services, which the characteristics of private goods is a) Scarcity, that there is a scarcity/limited in number; b) Excludable consumption, the consumption of goods can be limited only to those who meet certain requirements (usually the price); c) Rivalrous competition, ie consumption by the consumer will reduce or eliminate the chance of another party to do so. Examples of goods and services produced by government and classified as goods and services of individuals is the government health services in hospitals/health centers and education services in schools/universities. Collective goods and services equivalent to public goods characterized by a) Non-rivalry, namely the use of a consumer for an item does not reduce the chance of another consumer to also consume goods; b) Non-excludable, i.e. when a public good available, then nothing can hinder anyone to benefit from the goods or in other words everyone has access to the goods. Examples of goods and services produced by government and classified as collective goods and services is carried military defense services and the police's security.*

dengan kata lain setiap orang memiliki akses ke barang tersebut. Contoh barang dan jasa yang dihasilkan pemerintah dan tergolong sebagai barang dan jasa kolektif adalah jasa pertahanan yang dilakukan TNI dan keamanan yang dilakukan kepolisian.

7. Pembentukan Modal Tetap Bruto (PMTB) mencakup pengadaan, pembuatan, dan pembelian barang modal. Barang modal dimaksud adalah barang-barang yang digunakan untuk proses produksi, tahan lama atau yang mempunyai umur pemakaian lebih dari satu tahun seperti bangunan, mesin-mesin dan alat angkutan. Termasuk pula di sini perbaikan besar (berat) yang sifatnya memperpanjang umur atau mengubah bentuk atau kapasitas barang modal tersebut. Pengeluaran barang modal untuk keperluan militer juga dicakup sebagai PMTB. Klasifikasi komponen PMTB dibagi menjadi 6 sub komponen yaitu Konstruksi; Mesin dan Peralatan; Kendaraan; Peralatan Lainnya; Cultivated Biological Resources (CBR) dan Produk Kekayaan Intelektual.
7. *Gross Fixed Capital Formation (GFCF) includes procurement, manufacture, and the purchase of capital goods. Capital goods are goods which are used for the production process, durable or have a service life of more than one year such as buildings, machinery, and transportation equipment. Including here: huge improvement that are to extend the life or changing the shape or the capacity of the capital goods. Capital expenditures for military purposes are also covered as GFCF. GFCF component are classified into six sub-components: Construction; Machinery and Equipment; vehicle; Other equipment; Cultivated Biological Resources (CBR) and Intellectual Property Product.*
8. Ekspor barang dan jasa merupakan transaksi perdagangan barang dan jasa dari penduduk (residen) ke bukan penduduk (nonresiden). Impor barang dan jasa adalah transaksi perdagangan dari
8. *Exports of goods and services consist of transactions of goods and services from residents to non-residents. Imports of goods and services consist of transaction of goods and services from non-*

bukan penduduk ke penduduk. Ekspor atau impor barang terjadi pada saat terjadi perubahan hak kepemilikan barang antara penduduk dengan bukan penduduk (dengan atau tanpa perpindahan fisik barang tersebut). Pada PDB dengan tahun dasar 2010, ekspor dan impor barang dirinci menjadi nonmigas dan migas.

residents to residents. Exports and imports of goods occur when there are changes in ownership of goods between residents and non-residents (with or without physical movements of goods across frontiers). On the GDP at 2010 basic year, exports and imports of goods specified into non oil and gas and oil and gas.

9. Produk Domestik Bruto maupun agregat turunannya disajikan dalam 2 (dua) versi penilaian, yaitu atas dasar "harga berlaku" dan atas dasar "harga konstan". Disebut sebagai harga berlaku karena seluruh agregat dinilai dengan menggunakan harga pada tahun berjalan, sedangkan harga konstan penilaiannya didasarkan kepada harga satu tahun dasar tertentu, dalam publikasi ini digunakan harga tahun 2010.

9. *GDP and its aggregations are presented in two forms: at current market prices and at constant base year market prices. In presenting current market prices, all aggregates are valued at current market prices, while base year constant market prices are shown by valuing all aggregates at fixed base year prices. Year of 2010 is used as the base year in this publication.*

10. Laju pertumbuhan Produk Domestik Bruto diperoleh dari perhitungan PDB atas dasar harga konstan. Diperoleh dengan cara mengurangi nilai PDB pada tahun ke-n terhadap nilai pada tahun ke n-1 (tahun sebelumnya), dibagi dengan nilai pada tahun ke n-1, dikalikan dengan 100 persen. Laju pertumbuhan menunjukkan perkembangan agregat pendapatan dari satu waktu tertentu terhadap waktu sebelumnya.

10. *Growth rate of Gross Domestic Product is derived from GDP at constant market prices. It is obtained by subtracting the value of GDP year n with the value of GDP year n-1, divided by the value of GDP year n-1 then multiplied by 100 percent. The growth rate of GDP explains the income growth during the given period.*

11. Berdasarkan nilai PDRB menggunakan tahun dasar 2010 terdiri dari 17 kategori yaitu :
- A: Pertanian, Kehutanan, dan Perikanan
 - B: Pertambangan dan Penggalian
 - C: Industri Pengolahan
 - D: Pengadaan Listrik dan Gas
 - E: Pengadaan Air, Pengelolaan Sampah, Limbah dan Daur Ulang
 - F: Konstruksi
 - G: Perdagangan Besar dan Eceran, Reparasi Mobil dan Sepeda Motor
 - H: Transportasi dan Pergudangan
 - I: Penyedia Akomodasi dan Makanan dan Minuman
 - J: Informasi dan Komunikasi
 - K: Jasa Keuangan dan Asuransi
 - L: Real Estate
 - M,N: Jasa Perusahaan
 - O: Administrasi Pemerintahan, Pertahanan dan Jaminan Sosial Wajib
 - P: Jasa Pendidikan
 - Q: Jasa Kesehatan dan Kegiatan Sosial
 - R,S,T,U: Jasa Lainnya Pemerintahan, Pertahanan dan Jaminan Sosial Wajib; Jasa Pendidikan; Jasa Kesehatan dan Kegiatan Sosial; dan Jasa lainnya.
11. *Based on the value of GRDP using the base year 2010 consists of 17 categories, namely:*
- A: Agriculture, Forestry, and Fisheries*
 - B: Mining and Quarrying*
 - C: Processing Industry*
 - D: Electricity and Gas Procurement*
 - E: Water Supply, Waste Management, Waste and Recycling*
 - F: Construction*
 - G: Wholesale and retail trade, car and motorcycle repair*
 - H: Transportation and Warehousing*
 - I: Accommodation and Food and Beverage Providers*
 - J: Information and Communication*
 - K: Financial and Insurance Services*
 - L: Real Estate*
 - M, N: Company Services*
 - O: Government Administration, Defense and Mandatory Social Security*
 - P: Educational Services*
 - Q: Health Services and Social Activities*
 - R, S, T, U: Other Services*

ULASAN

Berdasarkan hasil perhitungan Produk Domestik Regional Bruto (PDRB) Kabupaten Enrekang Menurut Lapangan Usaha 2020, nilai PDRB atas dasar harga berlaku mencapai Rp 7.528,64 milyar. Secara nominal, nilai PDRB ini mengalami kenaikan sebesar Rp 230,4 milyar dibandingkan dengan tahun 2019 yang mencapai Rp 7.298,24. Naiknya nilai PDRB ini disebabkan oleh adanya peningkatan produksi di seluruh lapangan usaha dan inflasi.

Berdasarkan harga konstan 2010, PDRB juga mengalami kenaikan dari Rp 4.535,55 milyar di tahun 2019 menjadi Rp 4.592,23 milyar di tahun 2020. Hal ini menunjukkan bahwa selama tahun 2020, Kabupaten Enrekang mengalami pertumbuhan ekonomi sekitar 1,24 persen, melambat dibandingkan tahun sebelumnya. Kenaikan PDRB ini murni disebabkan oleh meningkatnya produksi diseluruh lapangan usaha, tidak dipengaruhi inflasi.

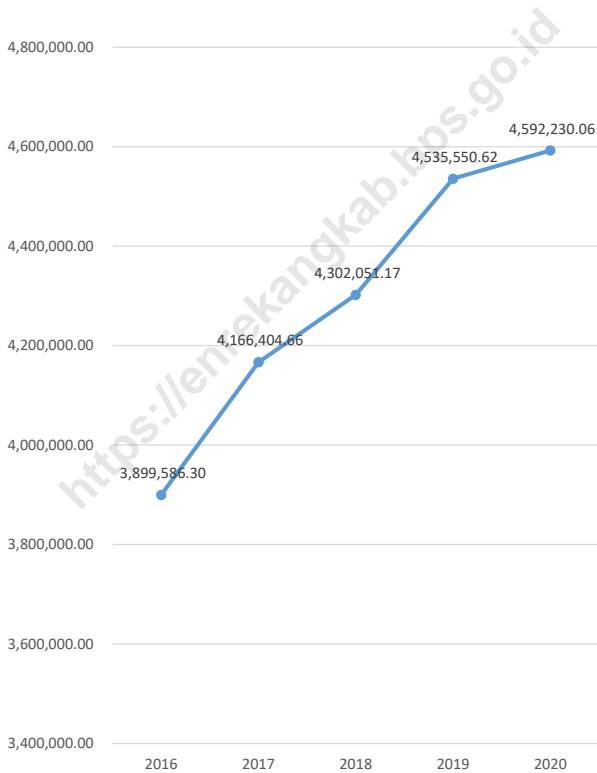
Selama lima tahun terakhir, struktur perekonomian Kabupaten Enrekang didominasi oleh tiga kategori lapangan usaha diantaranya Pertanian, Kehutanan, dan Perikanan; Industri Pengolahan; dan Konstruksi. Peranan terbesar dalam pembentukan PDRB Kabupaten Enrekang pada tahun 2020 dihasilkan oleh lapangan usaha Pertanian, Kehutanan, dan Perikanan, yang besarnya mencapai 38,82 persen.

DESCRIPTION

Based on the results of the calculation of the Enrekang Regency Gross Regional Domestic Product (PDRB) according to the 2020 Business Field, the value of the GRDP at the current price reaches Rp.7.228.64 billion. In nominal terms, this GRDP value has increased by Rp. 230.4 billion compared to 2019 which reached Rp. 7,298.24. The increase in the value of GRDP is due to an increase in production in all business fields and inflation.

Based on constant 2010 prices, GRDP also increased from IDR 4,535.55 billion in 2019 to IDR 4,592.23 billion in 2020. This shows that during 2020, Enrekang Regency experienced economic growth of around 1.24 percent, slowing down compared to previous. The increase in GRDP was purely due to increased production in all business fields, not influenced by inflation.

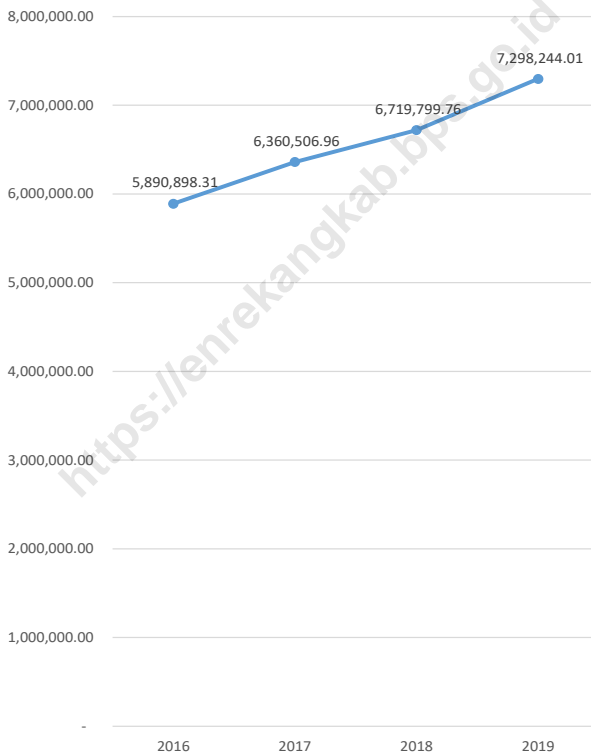
During the last five years, the economic structure of Enrekang Regency has been dominated by three categories of business fields including Agriculture, Forestry and Fisheries; Processing industry; and Construction. The biggest role in the formation of Enrekang Regency GRDP in 2020 is generated by the Agriculture, Forestry and Perikanan business fields, which amount to 38.82 percent.

Gambar
Figures 12.1**Produk Domestik Regional Bruto Atas Dasar Harga Konstan 2010, 2015-2020**
Gross Regional Domestic Product At Constant Prices 2010, 2015-2020

Sumber/Source : BPS Kabupaten Enrekang, berbagai sensus, survei, dan sumber lain/BPS - Statistics of Enrekang Regency

Gambar 12.2
Figures

Produk Domestik Regional Bruto Atas Dasar Harga Berlaku, 2015-2020
Gross Regional Domestic Product At Current Prices, 2015-2020



Sumber/Source : BPS Kabupaten Enrekang, berbagai sensus, survei, dan sumber lain/BPS - Statistics of Enrekang Regency

Tabel
Table 12.1.

Produk Domestik Regional Bruto Atas Dasar Harga Berlaku Menurut Lapangan Usaha di Kabupaten Enrekang (miliar rupiah), 2016–2020
Gross Regional Domestic Product at Current Market Prices by Industry in Enrekang Regency (billion rupiahs), 2016–2020

Lapangan Usaha/Industry		2016	2017	2018	2019	2020
(1)	(2)	(3)	(4)	(5)	(6)	
A	Pertanian, Kehutanan, dan Perikanan/ <i>Agriculture, Forestry, and Fishing</i>	2 544,89	2 685,64	2 636,10	2 810,67	2 922,50
B	Pertambangan dan Penggalian/ <i>Mining and Quarrying</i>	217,82	238,12	262,88	267,3	277,88
C	Industri Pengolahan/ <i>Manufacturing</i>	716,94	799,17	857,9	1 023,08	1 020,29
D	Pengadaan Listrik dan Gas/ <i>Electricity and Gas</i>	5,43	6,06	6,65	6,65	7,27
E	Pengadaan Air; Pengelolaan Sampah, Limbah, dan Daur Ulang/ <i>Water Supply; Sewerage, Waste Management, and Remediation Activities</i>	4,06	4,49	5,12	5,35	5,92
F	Konstruksi/ <i>Construction</i>	666,63	746,81	856,32	945,99	963,90
G	Perdagangan Besar dan Eceran; Reparasi Mobil dan Sepeda Motor/ <i>Wholesale and Retail Trade; Repair of Motor Vehicles and Motorcycles</i>	474,34	501,10	557,79	590,48	599,78
H	Transportasi dan Pergudangan/ <i>Transportation and Storage</i>	70,98	78,73	90,16	94,8	92,19
I	Penyediaan Akomodasi dan Makan Minum/ <i>Accommodation and Food Service Activities</i>	41,35	45,81	51,02	58,28	58,56
J	Informasi dan Komunikasi/ <i>Information and Communication</i>	170,80	188,53	209,63	221,06	247,92

Lanjutan Tabel/*Continued Table 12.1*

Lapangan Usaha/ <i>Industry</i>		2016	2017	2018	2019	2020
(1)		(2)	(3)	(4)	(5)	(6)
K	Jasa Keuangan dan Asuransi/ <i>Financial and Insurance Activities</i>	165,73	177,08	196,25	208,6	212,78
L	Real Estat/ <i>Real Estate Activities</i>	163,06	176,30	191,39	205,89	227,60
M,N	Jasa Perusahaan/ <i>Business Activities</i>	1,80	2,04	2,3	2,59	2,64
O	Administrasi Pemerintahan, Pertahanan, dan Jaminan Sosial Wajib/ <i>Public Administration and Defence; Compulsory Social Security</i>	421,25	460,79	513,46	546,12	556,42
P	Jasa Pendidikan/ <i>Education</i>	96,85	104,98	115,66	128,25	135,91
Q	Jasa Kesehatan dan Kegiatan Sosial/ <i>Human Health and Social Work Activities</i>	103,06	115,56	131,6	142,89	157,07
R,S,T,U	Jasa Lainnya/ <i>Other Services Activities</i>	25,91	29,31	35,57	39,9	40,01
Produk Domestik Regional Bruto/<i>Gross Regional Domestic Product</i>		5 890,90	6 360,51	6 719,80	7 298,24*	7 528,64**

Catatan/*Note*: *Angka Sementara/*Preliminary Figures*

**Angka Sangat Sementara/*Very Preliminary Figures*

Sumber/*Source*: BPS, berbagai sensus, survei dan sumber lain/*BPS-Statistics Indonesia, various census, survey, and other sources*

Tabel
Table 12.2

Produk Domestik Regional Bruto Atas Dasar Harga Konstan 2010 Menurut Lapangan Usaha di Kabupaten Enrekang (miliar rupiah), 2016–2020
Gross Regional Domestic Product at 2010 Constant Market Prices by Industry in Enrekang Regency (billion rupiahs), 2016–2020

Lapangan Usaha/Industry	2016	2017	2018	2019 *	2020**
(1)	(2)	(3)	(4)	(5)	(6)
A Pertanian, Kehutanan, dan Perikanan/ <i>Agriculture, Forestry, and Fishing</i>	1 605,28	1 698,23	1 642,78	1 726,32	2 922,50
B Pertambangan dan Penggalian/ <i>Mining and Quarrying</i>	127,88	138,32	151,5	152,12	277,88
C Industri Pengolahan/ <i>Manufacturing</i>	279,38	300,02	320,54	374	1 020,29
D Pengadaan Listrik dan Gas/ <i>Electricity and Gas</i>	5,82	6,16	6,56	6,83	7,27
E Pengadaan Air; Pengelolaan Sampah, Limbah, dan Daur Ulang/ <i>Water Supply; Sewerage, Waste Management, and Remediation Activities</i>	4,14	4,45	4,92	5,08	5,92
F Konstruksi/ <i>Construction</i>	546,55	590,71	637,41	665,2	963,90
G Perdagangan Besar dan Eceran; Reparasi Mobil dan Sepeda Motor/ <i>Wholesale and Retail Trade; Repair of Motor Vehicles and Motorcycles</i>	409,38	442,73	471,53	487,24	599,78
H Transportasi dan Pergudangan/ <i>Transportation and Storage</i>	38,36	41,66	47,09	48,57	92,19
I Penyediaan Akomodasi dan Makan Minum/ <i>Accommodation and Food Service Activities</i>	30,36	33,28	36,55	39,69	58,56
J Informasi dan Komunikasi/ <i>Information and Communication</i>	172,61	188,28	206,99	215,77	247,92

Lanjutan Tabel/*Continued Table 12.2*

Lapangan Usaha/Industry		2016	2017	2018	2019 *	2020**
(1)		(2)	(3)	(4)	(5)	(6)
K	Jasa Keuangan dan Asuransi/ <i>Financial and Insurance Activities</i>	108,77	112,57	119,18	122,83	123,85
L	Real Estat/ <i>Real Estate Activities</i>	108,87	116,92	122,99	129,67	136,52
M,N	Jasa Perusahaan/ <i>Business Activities</i>	1,00	1,09	1,2	1,32	1,30
O	Administrasi Pemerintahan, Pertahanan, dan Jaminan Sosial Wajib/ <i>Public Administration and Defence; Compulsory Social Security</i>	285,70	302,83	325,15	337,42	337,83
P	Jasa Pendidikan/ <i>Education</i>	79,12	84,55	91,94	98,2	103,44
Q	Jasa Kesehatan dan Kegiatan Sosial/ <i>Human Health and Social Work Activities</i>	77,21	83,53	91,87	99,08	106,56
R,S,T,U	Jasa Lainnya/ <i>Other Services Activities</i>	19,18	21,09	23,86	26,23	25,86
Produk Domestik Regional Bruto/Gross Regional Domestic Product		3 899,59	4 166,41	4 302,05	4 535,55	4 592,23

Catatan/Note: *Angka Sementara/Preliminary Figures

**Angka Sangat Sementara/Very Preliminary Figures

Sumber/Source: BPS, berbagai sensus, survei dan sumber lain/BPS-Statistics Indonesia, various census, survey, and other sources

Tabel
Table 12.3

Distribusi Persentase Produk Domestik Regional Bruto Atas Dasar Harga Berlaku Menurut Lapangan Usaha di Kabupaten Enrekang, 2016–2020
Percentage Distribution of Gross Regional Domestic Product at Current Market Prices by Industry in Enrekang Regency, 2016–2020

Lapangan Usaha/ <i>Industry</i>	2016	2017	2018	2019 *	2020 **
(1)	(2)	(3)	(4)	(5)	(6)
A Pertanian, Kehutanan, dan Perikanan/ <i>Agriculture, Forestry, and Fishing</i>	43,20	42,22	39,23	38,51	38,82
B Pertambangan dan Penggalian/ <i>Mining and Quarrying</i>	3,70	3,74	3,91	3,66	3,69
C Industri Pengolahan/ <i>Manufacturing</i>	12,17	12,57	12,77	14,02	13,55
D Pengadaan Listrik dan Gas/ <i>Electricity and Gas</i>	0,09	0,10	0,1	0,1	0,10
E Pengadaan Air; Pengelolaan Sampah, Limbah, dan Daur Ulang/ <i>Water Supply; Sewerage, Waste Management, and Remediation Activities</i>	0,07	0,07	0,08	0,07	0,08
F Konstruksi/ <i>Construction</i>	11,32	11,74	12,74	12,96	12,80
G Perdagangan Besar dan Eceran; Reparasi Mobil dan Sepeda Motor/ <i>Wholesale and Retail Trade; Repair of Motor Vehicles and Motorcycles</i>	8,05	7,88	8,3	8,09	7,97
H Transportasi dan Pergudangan/ <i>Transportation and Storage</i>	1,21	1,24	1,34	1,3	1,22
I Penyediaan Akomodasi dan Makan Minum/ <i>Accommodation and Food Service Activities</i>	0,70	0,72	0,76	0,8	0,78
J Informasi dan Komunikasi/ <i>Information and Communication</i>	2,90	2,96	3,12	3,03	3,29
K Jasa Keuangan dan Asuransi/ <i>Financial and Insurance Activities</i>	2,81	2,78	2,92	2,86	2,83

Lanjutan Tabel/*Continued Table* 12.3

Lapangan Usaha/ <i>Industry</i>		2016	2017	2018	2019 *	2020 **
(1)		(2)	(3)	(4)	(5)	(6)
L	Real Estat/ <i>Real Estate Activities</i>	2,77	2,77	2,85	2,82	3,02
M,N	Jasa Perusahaan/ <i>Business Activities</i>	0,03	0,03	0,03	0,04	0,04
O	Administrasi Pemerintahan, Pertahanan, dan Jaminan Sosial Wajib/ <i>Public Administration and Defence; Compulsory Social Security</i>	7,15	7,25	7,64	7,48	7,39
P	Jasa Pendidikan/ <i>Education</i>	1,64	1,65	1,72	1,76	1,81
Q	Jasa Kesehatan dan Kegiatan Sosial/ <i>Human Health and Social Work Activities</i>	1,75	1,82	1,96	1,96	2,09
R,S,T,U	Jasa Lainnya/ <i>Other Services Activities</i>	0,44	0,46	0,53	0,55	0,53
Produk Domestik Regional Bruto/<i>Gross Regional Domestic Product</i>		100,00	100,00	100	100	100,00

Catatan/*Note*: *Angka Sementara/*Preliminary Figures*

**Angka Sangat Sementara/*Very Preliminary Figures*

Sumber/*Source*: BPS, berbagai sensus, survei dan sumber lain/*BPS-Statistics Indonesia, various census, survey, and other sources*

Tabel
Table 12.4

Laju Pertumbuhan Produk Domestik Regional Bruto Atas Dasar Harga Konstan 2010 Menurut Lapangan Usaha di Kabupaten Enrekang (persen), 2017–2020
Growth Rate of Gross Regional Domestic Product at 2010 Constant Market Prices by Industry in Enrekang Regency (percent), 2017–2020

Lapangan Usaha/Industry		2016	2017	2018	2019	2020
(1)		(2)	(3)	(4)	(5)	(6)
A	Pertanian, Kehutanan, dan Perikanan/ <i>Agriculture, Forestry, and Fishing</i>	7,92	5,79	-3,27	5,08	0,18
B	Pertambangan dan Penggalian/ <i>Mining and Quarrying</i>	10,61	8,16	9,53	0,41	1,64
C	Industri Pengolahan/ <i>Manufacturing</i>	7,42	7,39	6,84	16,68	-2,34
D	Pengadaan Listrik dan Gas/ <i>Electricity and Gas</i>	9,66	5,93	6,44	4,15	6,15
E	Pengadaan Air; Pengelolaan Sampah, Limbah, dan Daur Ulang/ <i>Water Supply; Sewerage, Waste Management, and Remediation Activities</i>	7,89	7,54	10,51	3,26	8,92
F	Konstruksi/ <i>Construction</i>	7,39	8,08	7,91	4,36	1,83
G	Perdagangan Besar dan Eceran; Reparasi Mobil dan Sepeda Motor/ <i>Wholesale and Retail Trade; Repair of Motor Vehicles and Motorcycles</i>	10,65	8,14	6,51	3,33	1,21
H	Transportasi dan Pergudangan/ <i>Transportation and Storage</i>	9,82	8,62	13,04	3,14	-5,73
I	Penyediaan Akomodasi dan Makan Minum/ <i>Accommodation and Food Service Activities</i>	7,20	9,63	9,83	8,57	-2,90
J	Informasi dan Komunikasi/ <i>Information and Communication</i>	10,61	9,08	9,94	4,24	11,24
K	Jasa Keuangan dan Asuransi/ <i>Financial and Insurance Activities</i>	13,43	3,49	5,87	3,06	0,83
L	Real Estat/ <i>Real Estate Activities</i>	6,75	7,39	5,2	5,42	5,29
M,N	Jasa Perusahaan/ <i>Business Activities</i>	3,40	8,44	10,3	10,30	-1,32

Lanjutan Tabel/Continued Table 12.4

Lapangan Usaha/Industry		2016	2017	2018	2019	2020
(1)		(2)	(3)	(4)	(5)	(6)
0	Administrasi Pemerintahan, Pertahanan, dan Jaminan Sosial Wajib/ <i>Public Administration and Defence; Compulsory Social Security</i>	-0,68	6,00	7,37	3,77	0,12
P	Jasa Pendidikan/ <i>Education</i>	6,74	6,87	8,73	6,81	5,34
Q	Jasa Kesehatan dan Kegiatan Sosial/ <i>Human Health and Social Work Activities</i>	5,78	8,18	9,99	7,84	7,55
R,S,T,U	Jasa Lainnya/ <i>Other Services Activities</i>	0,29	9,96	13,12	9,95	-1,41
Produk Domestik Regional Bruto/<i>Gross Regional Domestic Product</i>		6,84	6,84	3,26	5,43*	1,25**

Catatan/Note: *Angka Sementara/*Preliminary Figures*

**Angka Sangat Sementara/*Very Preliminary Figures*

Sumber/Source: BPS, berbagai sensus, survei dan sumber lain/*BPS-Statistics Indonesia, various census, survey, and other sources*

Tabel
Table 12.5

Produk Domestik Regional Bruto Atas Dasar Harga Berlaku Menurut Jenis Pengeluaran di Kabupaten Enrekang (miliar rupiah), 2015–2019
Gross Regional Domestic Product at Current Market Prices by Type of Expenditure in Enrekang Regency (billion rupiahs), 2015–2019

Jenis Pengeluaran Type of Expenditure	2015	2016	2017	2018*	2019**
(1)	(2)	(3)	(4)	(5)	
Pengeluaran Konsumsi Rumah Tangga <i>Household Consumption Expenditure</i>	3188,98	3894,32	4220,94	4583,59	4583,59
Pengeluaran Konsumsi LNPRT <i>NPISH Consumption Expenditure</i>	3530,80	61,76	76,96	111,55	111,55
Pengeluaran Konsumsi Pemerintah <i>Government Consumption Expenditure</i>	3894,32	1037,27	1192,23	1286,68	1286,68
Pembentukan Modal Tetap Bruto <i>Gross Fixed Capital Formation</i>	4220,94	2344,18	2564,41	2813,40	2813,40
Perubahan Inventori <i>Changes in Inventories</i>	4583,59	15,89	35,01	31,75	31,75
Ekspor Barang dan Jasa/ <i>Exports of Goods and Services</i>	51,00	-992,92	-1369,76	-1528,72	-1528,72
Produk Domestik Regional Bruto/<i>Gross Regional Domestic Product</i>	56,07	6360,51	6719,80	7298,24	7298,24

Catatan/Note: *Angka Sementara/*Preliminary Figures*

**Angka Sangat Sementara/*Very Preliminary Figures*

Sumber/Source: BPS, berbagai sensus, survei dan sumber lain/*BPS-Statistics Indonesia, various census, survey, and other sources*

Tabel
Table 12.6

Produk Domestik Regional Bruto Atas Dasar Harga Konstan 2010 Menurut Jenis Pengeluaran di Kabupaten Enrekang (miliar rupiah), 2016–2020
Gross Regional Domestic Product at 2010 Constant Market Prices by Type of Expenditure in Enrekang Regency (billion rupiahs), 2016–2020

Jenis Pengeluaran Type of Expenditure	2015	2016	2017	2018	2019**
(1)	(2)	(3)	(4)	(5)	(5)
Pengeluaran Konsumsi Rumah Tangga <i>Household Consumption Expenditure</i>	2410,65	2572,82	2713,25	2869,22	2869,22
Pengeluaran Konsumsi LNPRT <i>NPISH Consumption Expenditure</i>	36,93	40,25	48,31	67,59	67,59
Pengeluaran Konsumsi Pemerintah <i>Government Consumption Expenditure</i>	660,32	666,05	715,21	750,78	750,78
Pembentukan Modal Tetap Bruto <i>Gross Fixed Capital Formation</i>	1505,96	1608,95	1702,59	1772,76	1772,76
Perubahan Inventori <i>Changes in Inventories</i>	113,69	11,08	18,39	19,43	19,43
Ekspor Barang dan Jasa/ <i>Exports of Goods and Services</i>	-827,96	-732,74	-895,70	-944,22	-944,22
Produk Domestik Regional Bruto/Gross Regional Domestic Product	3899,59	4166,40	4302,05	4535,55	4535,55

Catatan/Note: *Angka Sementara/*Preliminary Figures*

**Angka Sangat Sementara/*Very Preliminary Figures*

Sumber/Source: BPS, berbagai sensus, survei dan sumber lain/*BPS-Statistics Indonesia, various census, survey, and other sources*

13

PERBANDINGAN ANTAR KABUPATEN/KOTA REGENCY / MUNICIPAL COMPARISON



72.76



Indeks Pembangunan Manusia (IPM) tertinggi ke-5
di Sulawesi Selatan



Jumlah penduduk terbanyak ke-19 di Sulawesi
Selatan dengan angka 225.172



PENJELASAN TEKNIS

1. Indeks Pembangunan Manusia / Human Development Index adalah pengukuran perbandingan dari harapan hidup, melek huruf, pendidikan dan standar hidup untuk semua negara di seluruh dunia.
2. Produk domestik regional bruto adalah jumlah nilai tambah bruto yang timbul dari seluruh sektor perekonomian di daerah tersebut. Menghitung PDRB bertujuan untuk membantu membuat kebijakan daerah atau perencanaan, evaluasi hasil pembangunan, memberikan informasi yang dapat menggambarkan kinerja perekonomian daerah.
3. Untuk mengukur kemiskinan, BPS menggunakan konsep kemampuan memenuhi kebutuhan dasar (basic needs approach). Dengan pendekatan ini, kemiskinan dipandang sebagai ketidakmampuan dari sisi ekonomi untuk memenuhi kebutuhan dasar makanan dan bukan makanan yang diukur dari sisi pengeluaran. Jadi Penduduk Miskin adalah penduduk yang memiliki rata-rata pengeluaran perkapita perbulan dibawah garis kemiskinan.

TECHNICAL NOTES

1. *The Human Development Index (HDI) is a statistic composite index of life expectancy, education, and per capita income indicators, which are used to rank countries into four tiers of human development.*
2. *Gross regional domestic product (GRDP) or gross domestic product of region (GDPR) is a statistic that measures the size of a region's economy. It is the aggregate of gross value added (GVA) of all resident producer units in the region, and analogous to national gross domestic product.*
3. *To measure poverty, BPS uses the concept of ability to meet basic needs (basic needs approach). With this approach, poverty is seen as an inability on the economic side to meet basic food and non-food needs as measured by expenditure. So the poor population is the population that has an average monthly per capita expenditure under the poverty line.*

ULASAN

DESCRIPTION

KEMISKINAN

Jumlah penduduk miskin di Kabupaten Enrekang adalah 25,40 ribu jiwa. Dibandingkan secara regional dengan wilayah kabupaten tetangga, Kabupaten Enrekang memiliki jumlah penduduk miskin paling sedikit, dimana untuk wilayah kabupaten Tana Toraja (28,87 ribu jiwa) dan Kabupaten Pinrang (31,85 ribu jiwa). Selain itu, Kabupaten Enrekang merupakan kota dengan penduduk miskin kesepuluh terkecil di Provinsi Sulawesi Selatan.

POVERTY

The number of poor people in Enrekang Regency is 25.40 thousand people. Compared regionally with neighboring districts, Enrekang Regency has the least number of poor people, where for the Tana Toraja Regency (28.87 thousand people) and Pinrang Regency (31.85 thousand people). In addition, Enrekang Regency is the city with the tenth smallest poor population in South Sulawesi Province.

INDEKS PEMBANGUNAN MANUSIA

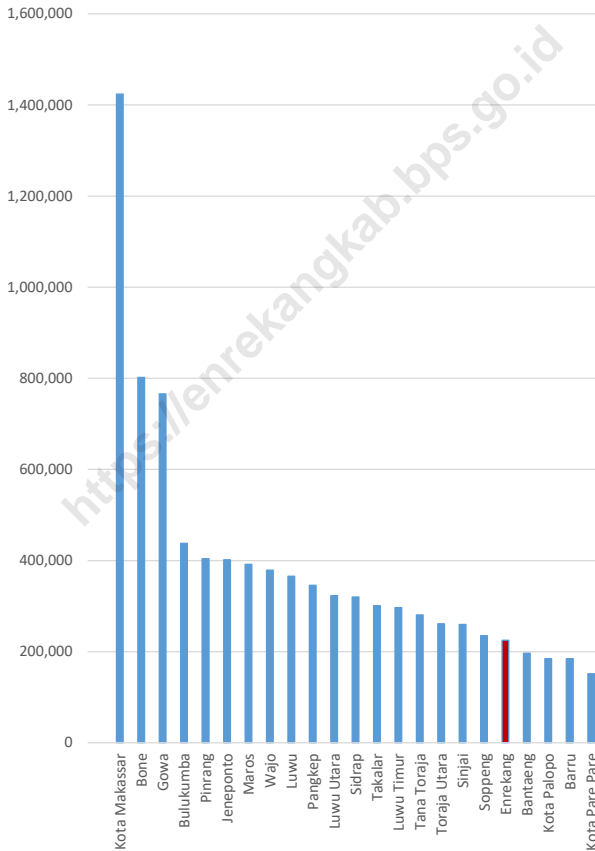
Indeks Pembangunan Manusia Kabupaten Enrekang tahun 2020 berada pada angka 72,76 dan mengalami perkembangan sebesar 0,14 persen dibandingkan tahun 2019. IPM Kabupaten Enrekang berada pada peringkat kelima setelah Kota Makassar dalam lingkup Provinsi Sulawesi Selatan.

HUMAN DEVELOPMENT INDEX

The 2020 Human Development Index for Enrekang Regency is at 72.76 and has grown by 0.14 percent compared to 2019. The IPM of Enrekang Regency is ranked fifth after Makassar City in the scope of South Sulawesi Province.

Gambar 13.1
Figures

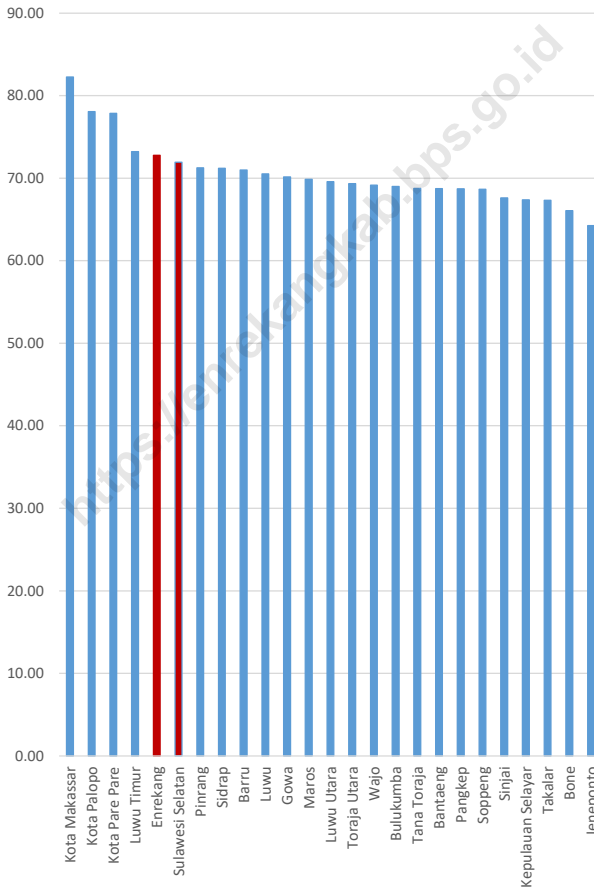
Jumlah Penduduk Menurut Kabupaten/Kota di Provinsi Sulawesi Selatan, 2016–2020
Total Population by Regency / City in South Sulawesi Province, 2016-2020



Sumber/Source : Badan Pusat Statistik Provinsi Sulawesi Selatan/Statistics of South Sulawesi Province

Gambar 13.2
Figures

Laju Pertumbuhan Produk Domestik Regional Bruto Atas Dasar Harga Konstan 2010 Menurut Kabupaten/ Kota di Provinsi Sulawesi Selatan (persen), 2016–2020
Growth Rate of Gross Regional Domestic Product at Constant 2010 Prices by Regency / City in South Sulawesi Province (percent), 2016-2020



Sumber/Source : Badan Pusat Statistik Provinsi Sulawesi Selatan/Statistics of South Sulawesi Province

Tabel
Table 13.1**Jumlah Penduduk Menurut Kabupaten/Kota Provinsi
Sulawesi Selatan (ribu), 2016–2020**
*Population by Regency/Municipality in Sulawesi Selatan
Province (thousand), 2016–2020*

Kabupaten/Kota Regency/Municipality	2016 ¹	2017 ¹	2018 ¹	2019 ¹	2020 ²
(1)	(2)	(3)	(4)	(5)	(6)
Selayar	131 605	133 003	134 280	135 624	137 071
Bulukumba	413 229	415 713	418 326	420 603	437 607
Bantaeng	184 517	185 581	186 612	187 626	196 716
Jeneponto	357 807	359 787	361 793	363 792	401 610
Takalar	289 978	292 983	295 892	298 688	300 853
Gowa	735 493	748 200	760 607	772 684	765 836
Sinjai	239 689	241 208	242 672	244 125	259 478
Maros	342 890	346 383	349 822	353 121	391 774
Pangkajene Kepulauan	326 700	329 791	332 674	335 514	345 775
Barru	171 906	172 767	173 623	174 323	184 452
Bone	746 973	751 026	754 894	758 589	801 775
Soppeng	226 305	226 466	226 770	226 991	235 167
Wajo	394 495	395 583	396 810	397 814	379 079
Sidenreng Rappang	292 985	296 125	299 123	301 972	319 990
Pinrang	369 595	372 230	374 583	377 119	403 994
Enrekang	201 614	203 320	204 827	206 387	225 172
Luwu	353 277	356 305	359 209	362 027	365 608
Tana Toraja	230 195	231 519	232 821	234 002	280 794
Luwu Utara	305 372	308 001	310 470	312 883	322 919
Luwu Timur	281 822	287 874	293 822	299 673	296 741
Toraja Utara	226 988	228 414	229 798	231 214	261 086
Kota Makassar	1 469 601	1 489 011	1 508 154	1 526 677	1 423 877
Kota Pare Pare	140 423	142 097	143 710	145 178	151 454
Kota Palopo	172 916	176 907	180 678	184 614	184 681
Sulawesi Selatan	8 606 375	8 690 294	8 771 970	8 851 240	9 073 509

Catatan/Note: ...

Sumber/Source: ¹ BPS, Proyeksi Penduduk Indonesia 2010–2035/BPS-Statistics Indonesia, Indonesia Population Projection 2010–2035² BPS, Sensus Penduduk (SP) 2020/BPS-Statistics Indonesia, 2020 Population Census

Tabel
Table 13.2

Laju Pertumbuhan Produk Domestik Regional Bruto Atas Dasar Harga Konstan 2010 Menurut Kabupaten/kota di Provinsi Sulawesi Selatan (persen), 2016–2020
Rate of Growth of Gross Regional Domestic Products at Constant 2010 Prices by Regency/Municipality in Sulawesi Selatan Province (percent), 2016–2020

Kabupaten/Kota Regency/Municipality	2016	2017	2018	2019*	2020**
(1)	(2)	(3)	(4)	(5)	(6)
Selayar	7,35	7,61	8,75	7,66	- 1,78
Bulukumba	6,77	6,89	5,05	5,49	0,43
Bantaeng	7,39	7,31	8,13	10,75	0,52
Jeneponto	8,32	8,25	6,29	5,47	0,16
Takalar	9,61	7,37	6,66	6,87	- 0,61
Gowa	7,57	7,21	7,14	7,46	1,76
Sinjai	7,09	7,23	7,44	6,12	1,55
Maros	9,50	6,81	6,19	1,24	- 10,87
Pangkajene Kepulauan	8,31	6,60	4,76	6,41	- 1,69
Barru	6,01	6,48	7,11	7,41	0,87
Bone	9,01	8,41	8,91	7,01	- 0,25
Soppeng	8,11	8,29	8,11	7,69	2,19
Wajo	4,96	5,21	1,08	4,06	- 1,17
Sidenreng Rappang	8,77	7,09	5,02	4,65	- 0,59
Pinrang	7,44	7,84	6,91	6,53	0,44
Enrekang	7,63	6,84	3,26	5,43	1,25
Luwu	7,88	6,79	6,86	6,26	1,30
Tana Toraja	7,29	7,47	7,89	7,22	- 0,28
Luwu Utara	7,49	7,60	8,39	7,11	- 0,59
Luwu Timur	1,58	3,07	3,39	1,17	1,46
Toraja Utara	8,01	8,22	8,07	7,56	0,17
Kota Makassar	8,03	8,20	8,42	8,79	- 1,27
Kota Pare Pare	6,87	6,97	5,58	6,65	- 0,08
Kota Palopo	6,95	7,17	7,52	6,75	0,45
Sulawesi Selatan	7,42	7,21	7,06	6,92	

Catatan/Note: ...

Sumber/Source: Badan Pusat Statistik Provinsi Sulawesi Selatan/Statistics of South Sulawesi Province

Tabel
Table 13.3**Jumlah Penduduk Miskin Menurut Kabupaten/Kota
Provinsi Sulawesi Selatan (ribu), 2016–2020**
**Number of Poor Population by Regency/Municipality in
Sulawesi Selatan Province (thousand), 2016–2020**

Kabupaten/Kota Regency/Municipality	2016	2017	2018	2019	2020
(1)	(2)	(3)	(4)	(5)	(6)
Selayar	17,21	17,61	17,59	17,36	17,36
Bulukumba	33,25	33,10	31,25	30,49	30,49
Bantaeng	17,53	17,91	17,20	16,91	16,91
Jeneponto	55,32	55,35	55,95	54,05	54,05
Takalar	27,05	26,99	26,57	25,93	25,93
Gowa	61,52	62,77	59,34	57,99	57,99
Sinjai	22,51	22,25	22,48	22,27	22,27
Maros	39,02	38,50	35,97	34,85	34,85
Pangkajene Kepulauan	52,86	53,38	50,12	47,07	47,07
Barru	16,24	16,76	15,68	14,92	14,92
Bone	75,09	77,13	79,57	76,25	76,25
Soppeng	19,12	18,76	17,00	16,45	16,45
Wajo	29,46	29,19	29,73	27,48	27,48
Sidenreng Rappang	15,92	15,72	15,41	14,44	14,44
Pinrang	31,28	31,43	32,94	31,85	31,85
Enrekang	26,98	26,71	25,53	25,40	25,40
Luwu	50,58	49,80	47,91	46,18	46,18
Tana Toraja	28,42	29,18	29,65	28,87	28,87
Luwu Utara	43,75	44,04	42,43	42,48	42,48
Luwu Timur	21,08	21,94	21,15	20,83	20,83
Toraja Utara	33,02	32,85	30,68	28,64	28,64
Kota Makassar	66,78	68,19	66,22	65,12	65,12
Kota Pare Pare	8,02	8,07	8,01	7,62	7,62
Kota Palopo	15,02	15,44	14,27	14,37	14,37
Sulawesi Selatan	807,03	813,07	792,63	767,80	767,80

Catatan/Note: ...

Sumber/Sources: Badan Pusat Statistik Provinsi Sulawesi Selatan/Statistics of South Sulawesi Province

Tabel
Table 13.4

**Indeks Pembangunan Manusia Menurut Kabupaten/Kota
Provinsi Sulawesi Selatan, 2016–2020**
*Human Development Index by Regency/Municipality in
Sulawesi Selatan Province, 2016–2020*

Kabupaten/Kota Regency/Municipality	2016	2017	2018	2019	2020
(1)	(2)	(3)	(4)	(5)	(6)
Selayar	64,95	65,39	66,04	66,91	67,38
Bulukumba	66,46	67,08	67,70	68,28	68,99
Bantaeng	66,59	67,27	67,76	68,30	68,73
Jeneponto	61,81	62,67	63,33	64,00	64,26
Takalar	64,96	65,48	66,07	66,94	67,31
Gowa	67,70	68,33	68,87	69,66	70,14
Sinjai	65,36	65,80	66,24	67,05	67,60
Maros	67,76	68,42	68,94	69,50	69,86
Pangkajene Kepulauan	66,86	67,25	67,71	68,29	68,72
Barru	69,07	69,56	70,05	70,60	71,00
Bone	63,86	64,16	65,04	65,67	66,06
Soppeng	65,95	66,67	67,60	68,26	68,67
Wajo	67,52	68,18	68,57	69,05	69,15
Sidenreng Rappang	69,39	69,84	70,60	71,05	71,21
Pinrang	69,42	69,90	70,62	71,12	71,26
Enrekang	70,79	71,44	72,15	72,66	72,76
Luwu	68,71	69,02	69,60	70,39	70,51
Tana Toraja	66,25	66,82	67,66	68,25	68,75
Luwu Utara	67,81	68,35	68,79	69,46	69,57
Luwu Timur	70,95	71,46	72,16	72,80	73,22
Toraja Utara	67,49	67,90	68,49	69,23	69,33
Kota Makassar	80,53	81,13	81,73	82,25	82,25
Kota Pare Pare	76,48	76,68	77,19	77,62	77,86
Kota Palopo	76,45	76,71	77,30	77,98	78,06
Sulawesi Selatan	69,76	70,34	70,90	71,66	71,93

Catatan/Note: ...

Sumber/Source: Badan Pusat Statistik Provinsi Sulawesi Selatan/Statistics of South Sulawesi Province

Tabel
Table 13.5

**Angka Harapan Hidup (AHH) Menurut Kabupaten/Kota di
Provinsi Sulawesi Selatan (tahun), 2016–2020**
*Life Expectancy Age by Regency/Municipality in Sulawesi
Selatan Province, 2016–2020*

Kabupaten/Kota Regency/Municipality	2016	2017	2018	2019	2020
(1)	(2)	(3)	(4)	(5)	(6)
Selayar	67,76	67,82	68,03	68,34	68,46
Bulukumba	66,84	66,96	67,27	67,69	67,92
Bantaeng	69,84	69,90	70,11	70,42	70,54
Jeneponto	65,57	65,65	65,89	66,24	66,39
Takalar	66,29	66,38	66,64	67,01	67,18
Gowa	69,92	69,95	70,11	70,37	70,43
Sinjai	66,54	66,61	66,83	67,17	67,30
Maros	68,58	68,60	68,74	68,98	69,02
Pangkajene Kepulauan	65,77	65,86	66,12	66,49	66,66
Barru	68,16	68,30	68,60	68,91	69,02
Bone	66,12	66,22	66,50	66,88	67,07
Soppeng	68,62	68,72	69,02	69,43	69,65
Wajo	66,38	66,52	66,79	67,17	67,35
Sidenreng Rappang	68,69	68,82	69,15	69,59	69,83
Pinrang	68,55	68,68	68,98	69,39	69,61
Enrekang	70,34	70,38	70,55	70,83	70,91
Luwu	69,52	69,60	69,84	70,19	70,34
Tana Toraja	72,48	72,56	72,80	73,15	73,30
Luwu Utara	67,50	67,61	67,90	68,31	68,51
Luwu Timur	69,71	69,79	70,03	70,38	70,53
Toraja Utara	72,87	72,94	73,09	73,35	73,39
Kota Makassar	71,49	71,51	71,70	72,00	72,09
Kota Pare Pare	70,64	70,69	70,88	71,18	71,27
Kota Palopo	70,25	70,30	70,49	70,79	70,88
Sulawesi Selatan	69,82	69,84	70,08	70,43	70,57

Catatan/Note: ...

Sumber/Source: BPS, Survei Sosial Ekonomi Nasional Maret/BPS-Statistics Indonesia, March National Socioeconomic Survey



Sensus
Penduduk
2020

#MencatatIndonesia

DATA

MENCERDASKAN BANGSA

— *Enlighten The Nation* —



**BADAN PUSAT STATISTIK
KABUPATEN ENREKANG
BPS-STATISTICS OF ENREKANG REGENCY**

Jl. Poros Enrekang - Toraja, Sulawesi Selatan
Homepage: <http://enrekangkab.bps.go.id>, E-mail: 7316@bps.go.id

ISSN 0215-6636



0 770215 663000