



KABUPATEN PINRANG DALAM ANGKA

Pinrang Regency in Figures

2021



**BADAN PUSAT STATISTIK
KABUPATEN PINRANG**
Statistics of Pinrang Regency



KABUPATEN PINRANG DALAM ANGKA

Pinrang Regency in Figures

2021

KABUPATEN PINRANG DALAM ANGKA
Pinrang Regency in Figures
2021

ISBN: 2528-4312

Katalog /Catalog: 1102001.7315

Ukuran Buku/Book Size: 14,8 cm x 21 cm

Jumlah Halaman/Number of Pages : xlvii + 468 hal/pages

Naskah/Manuscript:

BPS Kabupaten Pinrang

BPS-Statistics of Pinrang Regency

Penyunting/Editor:

BPS Kabupaten Pinrang

BPS-Statistics of Pinrang Regency

Gambar Kover/Cover Design:

Seksi Integrasi Pengolahan dan Diseminasi Statistik

Section of Integration Processing and Statistics Dissemination

Ilustrasi Kover/Cover Illustration:

Suasana *New Normal* di Pasar Sentral Pinrang

New Normal Atmosphere at Pinrang Central Market

Diterbitkan oleh/Published by:

©BPS Kabupaten Pinrang/BPS-Statistics of *Pinrang Regency*

Dicetak oleh/Printed by:

BPS Kabupaten Pinrang/BPS-Statistics of *Pinrang Regency*

Dilarang mengumumkan, mendistribusikan, mengomunikasikan, dan/atau menggandakan sebagian atau seluruh isi buku ini untuk tujuan komersil tanpa izin tertulis dari Badan Pusat Statistik.

Prohibited to announce, distribute, communicate, and/or copy part or all of this book for commercial purpose without permission from BPS-Statistics Indonesia.

KEPALA BPS KABUPATEN PINRANG
CHIEF STATISTICIAN OF PINRANG REGENCY



H. MUHAMMAD ASRI LANTONG, SE



KATA PENGANTAR

Publikasi Kabupaten Pinrang Dalam Angka 2021 merupakan publikasi rutin tahunan yang diterbitkan oleh Badan Pusat Statistik (BPS) Kabupaten Pinrang. Publikasi ini menyajikan data tentang gambaran tingkat keberhasilan pembangunan di kabupaten Pinrang utamanya tahun 2020 dan series data beberapa tahun sebelumnya. Publikasi ini memuat informasi statistik tentang geografis, pemerintahan, penduduk dan tenaga kerja, sosial, pertanian, industri, penggalan, listrik dan air, perdagangan, perhubungan dan komunikasi, keuangan dan harga serta produk domestik regional bruto (PDRB). Data tersebut pada umumnya disajikan secara series serta dilengkapi dengan beberapa grafik. Beberapa tabel mengalami perubahan dan perbaikan menyesuaikan dengan data series yang dimiliki oleh masing-masing instansi.

Publikasi ini dapat terwujud berkat kerja sama dan bantuan dari berbagai pihak baik instansi pemerintah maupun swasta. Kepada semua pihak yang telah memberikan bantuan disampaikan penghargaan dan terima kasih yang sebesar-besarnya. Meskipun terbit ditengah pandemi Covid-19 yang menyebabkan beberapa data tidak tersedia dan belum sepenuhnya memenuhi harapan pihak pemakai data khususnya para perencana, kami berharap publikasi ini dapat digunakan untuk membantu melengkapi penyusunan rencana pembangunan di Kabupaten Pinrang. Akhirnya, untuk perbaikan publikasi ini, tanggapan dan saran yang bersifat konstruktif dari para pemakai sangat diharapkan.

Pinrang, Februari 2021

Kepala BPS

Kabupaten Pinrang

H. MUHAMMAD ASRI LANTONG, SE



PREFACE

Publication of Pinrang Regency in Figures 2021 is an annual routine publication which is published by the Statistics (BPS) of Pinrang Regency. This publication presents data on the description of the success rate of development in Pinrang regency, especially in 2020 and a series of data several years earlier. This publication contains statistical information on geography, government, population and labor, social, agriculture, industry, excavation, electricity and water, trade, transportation and communication, finance and prices and gross regional domestic product (GRDP). The data is generally presented in series and is equipped with several graphs. Some tables experience changes and improvements in accordance with the data series that are owned by each agency.

This publication was made possible thanks to the cooperation and assistance of various parties, both government and private agencies. To all parties who have provided assistance, a big appreciation and gratitude was extended. Although it was published in the midst of the Covid-19 pandemic which caused some data to be unavailable and not yet fully meet the expectations of data users, especially planners, we hope that this publication can be used to help complete the development planning in Pinrang District. Finally, for the improvement of this publication, constructive responses and suggestions from users are highly expected.

Pinrang, February 2021
Chief Statistician of
Pinrang Regency

H. MUHAMMAD ASRI LANTONG, SE

DAFTAR ISI / CONTENTS

	Halaman <i>Page</i>
Kata Pengantar/ <i>Preface</i>	vii
Daftar Isi/ <i>Contents</i>	ix
Daftar Tabel/ <i>List of Tables</i>	xi
Daftar Gambar/ <i>List of Figures</i>	xxxvii
Daftar Singkatan/ <i>List of Abbreviations</i>	xliii
Statistik Kunci/ <i>Key Statistics</i>	xlv
1. Geografi dan Iklim/ <i>Geography and Climate</i>	1
2. Pemerintahan/ <i>Government</i>	13
3. Penduduk dan Ketenagakerjaan/ <i>Population and Employment</i>	37
4. Sosial dan Kesejahteraan Rakyat/ <i>Social and Welfare</i>	63
5. Pertanian, Kehutanan, Peternakan, dan Perikanan/ <i>Agriculture, Forestry, Livestock, and Fishery</i>	195
6. Industri, Pertambangan, dan Energi/ <i>Industry, Mining, and Energy</i>	329
7. Pariwisata/ <i>Tourism</i>	349
8. Transportasi dan Komunikasi/ <i>Transportation and Communication</i>	363
9. Perbankan, Koperasi, dan Harga-harga/ <i>Banking, Cooperative, dan Prices</i>	379
10. Pengeluaran Penduduk/ <i>Population Expenditure</i>	415
11. Perdagangan/ <i>Trade</i>	425
12. Sistem Neraca Regional/ <i>System of Regional Accounts</i>	435
13. Perbandingan Antar Kabupaten/Kota/ <i>Regency/Municipal Comparison</i>	459

DAFTAR TABEL/LIST OF TABLES

Halaman
Page

1.	GEOGRAFI DAN IKLIM/GEOGRAPHY AND CLIMATE	
1.1	KEADAAN GEOGRAFI	
	GEOGRAPHY CONDITION	
1.1.1	Luas Daerah dan Jumlah Pulau Menurut Kecamatan di Kabupaten Pinrang, 2020 <i>Total Area and Number of Islands by Subdistrict in Pinrang Regency, 2020</i>	7
1.1.2	Tinggi Wilayah dan Jarak ke Ibukota Kabupaten Menurut Kecamatan di Kabupaten Pinrang, 2020 <i>Altitude and Distance to the Capital of Regency by Subdistrict in Pinrang Regency, 2020</i>	9
1.2	KEADAAN IKLIM	
	CLIMATE CONDITION	
1.2.1	Pengamatan Unsur Iklim Menurut Bulan di Stasiun Pengamatan Badan Meteorologi Klimatologi dan Geofisika (BMKG), 2020 <i>Observation of Climate Elements By Months at the Meteorology, Climatology and Geophysics Agency Station, 2020</i>	10
2.	PEMERINTAHAN/GOVERNMENT	
2.1	WILAYAH ADMINISTRATIF	
	ADMINISTRATIVE AREA	
2.1.1	Jumlah Desa ¹ /Kelurahan Menurut Kecamatan di Kabupaten Pinrang, 2016–2020 <i>Number of Villages¹/Kelurahan by Subdistrict in Pinrang Regency, 2016–2020</i>	20
2.1.2	Jumlah Desa ¹ /Kelurahan Menurut Tingkat Perkembangan Lembaga Ketahanan Masyarakat Desa Dirinci Tiap Kecamatan Di Kabupaten Pinrang, 2020 <i>Number of Villages Development Levels by Subdistrict in Pinrang Regency, 2020</i>	21

2.1.3	Klasifikasi Desa/Kelurahan Menurut Kecamatan Di Kabupaten Pinrang, 2020 <i>Classification of Villages/Wards by Subdistrict in Pinrang Regency, 2020</i>	22
2.1.4	Jumlah Desa/Kelurahan Menurut Tingkat Perkembangan Badan Permusyawaratan Desa di Kabupaten Pinrang, 2020 <i>Number of Villages/Wards According to The Level of Development of The Village Consultative Agencies in Pinrang Regency, 2020</i>	23
2.2	DEWAN PERWAKILAN RAKYAT DAERAH REGIONAL HOUSE OF REPRESENTATIVE	
2.2.1	Jumlah Anggota Dewan Perwakilan Rakyat Daerah Menurut Partai Politik dan Jenis Kelamin di Kabupaten Pinrang, 2020 <i>Number of Regional House of Representatives's Members by Political Parties and Sex in Pinrang Regency 2020</i>	24
2.2.2	Jumlah Keputusan dan Peraturan Daerah Dewan Perwakilan Rakyat Daerah di Kabupaten Pinrang, 2016 - 2020 <i>Number of Decision and Regional Regulation of The Regional House of Representatives in Pinrang Regency, 2016-2020</i>	25
2.3	SUMBER DAYA MANUSIA HUMAN RESOURCES	
2.3.1	Jumlah Pegawai Negeri Sipil Menurut Jabatan dan Jenis Kelamin di Kabupaten Pinrang, Desember 2019 dan Desember 2020 <i>Number of Civil Servants by Occupation and Sex in Pinrang Regency, December 2019 dan December 2020</i>	26
2.3.2	Jumlah Pegawai Negeri Sipil Menurut Tingkat Pendidikan dan Jenis Kelamin di Kabupaten Pinrang, Desember 2019 dan Desember 2020 <i>Number of Civil Servants by Educational Level and Sex in Pinrang Regency, Desember 2019 dan Desember 2020</i>	28
2.3.3	Jumlah Pegawai Negeri Sipil Menurut Tingkat Kepangkatan dan Jenis Kelamin di Kabupaten Pinrang, Desember 2019 dan Desember 2020 <i>Number of Civil Servants by Hierarchy and Sex in Pinrang Regency, Desember 2019 dan Desember 2020</i>	30

2.4 KEUANGAN PEMERINTAH
GOVERNMENT FINANCE

2.4.1	Realisasi Pendapatan Pemerintah Kabupaten Pinrang Menurut Jenis Pendapatan (rupiah), 2017–2020 <i>Actual Pinrang Regency Government Revenues by Kind of Revenues (rupiahs), 2017–2020</i>	32
2.4.2	Realisasi Belanja Pemerintah Kabupaten Pinrang Menurut Jenis Belanja (rupiah), 2017–2020 <i>Actual Pinrang Regency Government Expenditures by Kind of Expenditures (rupiahs), 2017–2020</i>	34

3. PENDUDUK DAN KETENAGAKERJAAN/
POPULATION AND EMPLOYMENT

3.1 PENDUDUK
POPULATION

3.1.1	Penduduk, Laju Pertumbuhan Penduduk per Tahun, Distribusi Persentase Penduduk, Kepadatan Penduduk, Rasio Jenis Kelamin Penduduk Menurut Kecamatan di Kabupaten Pinrang, 2010 dan 2020 <i>Population, Annual Population Growth Rate, Percentage Distribution of Population, Population Density, and Population Sex Ratio by Subdistrict in Pinrang Regency, 2010 and 2020</i>	48
3.1.2	Jumlah Penduduk Menurut Kelompok Umur dan Jenis Kelamin di Kabupaten Pinrang, 2020 <i>Population by Age Groups and Sex in Pinrang Regency, 2020</i>	51

3.2 KETENAGAKERJAAN
EMPLOYMENT

3.2.1	Jumlah Penduduk Berumur 15 Tahun Keatas Menurut Jenis Kegiatan Selama Seminggu yang Lalu dan Jenis Kelamin di Kabupaten Pinrang, 2020 <i>Population Aged 15 Years and Over by Type of Activity During The Previous Week and Sex in Pinrang Regency, 2020</i>	52
-------	---	----

3.2.2	Penduduk Berumur 15 Tahun ke Atas Menurut Pendidikan Tertinggi yang Ditamatkan dan Jenis Kegiatan Selama Seminggu yang Lalu di Kabupaten Pinrang, 2020 <i>Population 15 Years of Age and Over by Educational Attainment and Type of Activity During the Previous Week in Pinrang Regency, 2020....</i>	53
3.2.3	Penduduk Berumur 15 Tahun Ke Atas yang Bekerja Selama Seminggu yang Lalu Menurut Status Pekerjaan Utama dan Jenis Kelamin di Kabupaten Pinrang, 2020 <i>Population 15 Years of Age and Over who Worked During The Previous Week by Main Employment Status and Sex in Pinrang Regency, 2020</i>	55
3.2.4	Jumlah Pencari Kerja Terdaftar Menurut Tingkat Pendidikan Tertinggi yang Ditamatkan dan Jenis Kelamin di Kabupaten Pinrang, 2020 <i>Number of Registered Job Applicants by Educational Attainment and Sex in Pinrang Regency, 2020.....</i>	56
3.2.5	Jumlah Pencari Kerja Terdaftar Menurut Tingkat Pendidikan Tertinggi yang Ditamatkan dan Bulan di Kabupaten Pinrang, 2020 <i>Number of Registered Job Applicants by Educational Attainment and Months in Pinrang Regency, 2020.....</i>	57
3.2.6	Jumlah Pencari Kerja Terdaftar Menurut Lapangan Usaha dan Jenis Kelamin di Kabupaten Pinrang, 2020 <i>Number of Registered Job Applicants by Business Field and Sex in Pinrang Regency, 2020.....</i>	59
3.2.7	Jumlah Pencari Kerja Terdaftar Menurut Lapangan Usaha dan Bulan di Kabupaten Pinrang, 2020 <i>Number of Registered Job Applicants by Business Field and Month in Pinrang Regency, 2020.....</i>	60

4. SOSIAL DAN KESEJAHTERAAN RAKYAT/SOCIAL AND WELFARE

4.1 PENDIDIKAN

EDUCATION

- 4.1.1 Jumlah Sekolah, Guru, dan Murid Taman Kanak-Kanak (TK) di Bawah Kementerian Pendidikan dan Kebudayaan Menurut Kecamatan di Kabupaten Pinrang, 2019/2020 dan 2020/2021
Number of Schools, Teachers, and Pupils in Kindergarten Under The Ministry of Education and Culture by Subdistrict in Pinrang Regency, 2019/2020 and 2020/2021 82
- 4.1.2 Jumlah Sekolah, Guru, dan Murid Raudatul Athfal (RA) di Bawah Kementerian Agama Menurut Kecamatan di Kabupaten Pinrang, 2019/2020 dan 2020/2021
Number of Schools, Teachers, and Pupils in Raudatul Athfal (RA) Under The Ministry of Religious Affairs by Subdistrict in Pinrang Regency, 2019/2020 and 2020/2021 85
- 4.1.3 Jumlah Sekolah, Guru, dan Murid Sekolah Dasar (SD) di Bawah Kementerian Pendidikan dan Kebudayaan Menurut Kecamatan di Kabupaten Pinrang, 2019/2020 dan 2020/2021
Number of Schools, Teachers, and Pupils in Primary Schools Under The Ministry of Education and Culture by Subdistrict in Pinrang Regency, 2019/2020 and 2020/2021 86
- 4.1.4 Jumlah Sekolah, Guru, dan Murid Madrasah Ibtidaiyah (MI) di Bawah Kementerian Agama Menurut Kecamatan Menurut Kecamatan di Kabupaten Pinrang, 2019/2020 dan 2020/2021
Number of Schools, Teachers, and Pupils in Madrasah Ibtidaiyah (MI) Under The Ministry of Religious Affairs by Subdistrict in Pinrang Regency, 2019/2020 and 2020/2021 89
- 4.1.5 Jumlah Sekolah, Guru, dan Murid Sekolah Menengah Pertama (SMP) di Bawah Kementerian Pendidikan dan Kebudayaan Menurut Kecamatan di Kabupaten Pinrang, 2019/2020 dan 2020/2021
Number of Schools, Teachers, and Pupils in Junior High Schools Under The Ministry of Education and Culture by Subdistrict in Pinrang Regency, 2019/2020 and 2020/2021 92

4.1.6	Jumlah Sekolah, Guru, dan Murid Madrasah Tsanawiyah (MTs) di Bawah Kementerian Agama Menurut Kecamatan di Kabupaten Pinrang, 2019/2020 dan 2020/2021 <i>Number of Schools, Teachers, and Pupils in Madrasah Tsanawiyah (MTs) Under The Ministry of Religious Affairs by Subdistrict in Pinrang Regency, 2019/2020 and 2020/2021</i>	95
4.1.7	Jumlah Sekolah, Guru, dan Murid Sekolah Menengah Atas (SMA) di Bawah Kementerian Pendidikan dan Kebudayaan Menurut Kecamatan di Kabupaten Pinrang, 2019/2020 dan 2020/2021 <i>Number of Schools, Teachers, and Pupils in Senior High Schools Under The Ministry of Education and Culture by Subdistrict in Pinrang Regency, 2019/2020 and 2020/2021</i>	98
4.1.8	Jumlah Sekolah, Guru, dan Murid Sekolah Menengah Kejuruan (SMK) di Bawah Kementerian Pendidikan dan Kebudayaan Menurut Kecamatan di Kabupaten Pinrang, 2019/2020 dan 2020/2021 <i>Number of Schools, Teachers, and Pupils in Vocational High Schools Under The Ministry of Education and Culture by Subdistrict in Pinrang Regency, 2019/2020 and 2020/2021</i>	101
4.1.9	Jumlah Sekolah, Guru, dan Murid Madrasah Aliyah (MA) di Bawah Kementerian Agama Menurut Kecamatan di Kabupaten Pinrang, 2019/2020 dan 2020/2021 <i>Number of Schools, Teachers, and Pupils in Madrasah Aliyah (MA) Under the Ministry of Religious Affairs by Subdistrict in Pinrang Regency, 2019/2020 and 2020/2021</i>	104
4.1.10	Jumlah Desa ¹ /Kelurahan yang Memiliki Fasilitas Sekolah Menurut Kecamatan dan Tingkat Pendidikan di Kabupaten Pinrang, 2018–2020 <i>Number of Villages¹/Kelurahan Having Educational Facilities by Subdistrict and Educational Level in Pinrang Regency, 2018–2020</i>	107
4.1.11	Angka Partisipasi Murni (APM) dan Angka Partisipasi Kasar (APK) Menurut Jenjang Pendidikan di Kabupaten Pinrang, 2019 dan 2020 <i>Net Participation Rates and Gross Participation Rates by Educational Level in Pinrang Regency, 2019 and 2020</i>	112
4.1.12	Persentase Penduduk Berumur 15 Tahun ke Atas yang Melek Huruf Menurut Kelompok Umur di Kabupaten Pinrang, 2019 dan 2020 <i>Percentage of Literate People Aged 15 Years and Over by Age Group in Pinrang Regency, 2019 and 2020</i>	113

4.1.13	Jumlah Sekolah, Murid, dan Guru Taman Sekolah Luar Biasa (SLB) Menurut Kecamatan di Kabupaten Pinrang, 2020 <i>Number of Schools, Pupils, and Teachers of Extraordinary Schools by Subdistrict in Pinrang Regency, 2020</i>	114
4.1.14	Banyaknya Kelompok Program Pendidikan Paket A, B, dan C Menurut Kecamatan di Kabupaten Pinrang, 2020 <i>Number of Group Learning Activities Paket A, B, and C by Subditrict in Pinrang Regency, 2020</i>	117
4.1.15	Banyaknya Peserta Didik Program Pendidikan Paket A,B, dan C Menurut Kecamatan di Kabupaten Pinrang, 2020 <i>Number of Student at Learning Activities Paket A, B, and C by Subditrict in Pinrang Regency, 2020</i>	118
4.1.16	Banyaknya Pendidikan Non Formal (Kursus) Menurut Kecamatan di Kabupaten Pinrang, 2020 <i>Number of Non-Formal Education by Subdistrict in Pinrang Regency, 2020</i>	119
4.1.17	Banyaknya Peserta Pendidikan Non Formal (Kursus) Menurut Kecamatan di Kabupaten Pinrang, 2020 <i>Number of Member Non-Formal Education by Subdistrict in Pinrang Regency, 2020</i>	121
4.1.18	Banyaknya Tenaga Pendidik Pendidikan Non Formal (Kursus) Menurut Kecamatan di Kabupaten Pinrang, 2020 <i>Number of Trainer Non-Formal Education by Subdistrict in Pinrang Regency, 2020</i>	123
4.2	KESEHATAN	
	HEALTH	
4.2.1	Jumlah Desa ¹ /Kelurahan Yang Memiliki Sarana Kesehatan Menurut Kecamatan di Kabupaten Pinrang, 2018–2020 <i>Number of Villages¹/Kelurahan Having Health Facilities by Subdistrict in Pinrang Regency, 2018–2020</i>	125
4.2.2	Jumlah Klinik Keluarga Berencana (KKB) dan Pos Pelayanan Keluarga Berencana Desa (PPKBD) Menurut Kecamatan di Kabupaten Pinrang, 2020 <i>Number of Family Planning Clinics and Village Family Planning Service Units by Subdistrict in Pinrang Regency, 2020</i>	131

4.2.3	Jumlah Pasangan Usia Subur dan Peserta KB Aktif Menurut Kecamatan di Kabupaten Pinrang, 2020 <i>Number of Eligible Couples and Family Planning Participants by Subdistrict in Pinrang Regency, 2020</i>	132
4.2.4	Jumlah Dokter Spesialis, Dokter Umum, dan Dokter Gigi Menurut Sarana Pelayanan Kesehatan di Kabupaten Pinrang, 2020 <i>Number of Specialist Doctor, Generalist Doctor, and Dentist by Type of Health Facility in Pinrang Regency, 2020</i>	134
4.2.5	Jumlah Balita yang Pernah Mendapat Imunisasi Menurut Jenis Imunisasi di Kabupaten Pinrang, 2016-2020 <i>Number of Children Under Five Years Who Had Immunization by Type of Immunization in Pinrang Regency, 2016-2020</i>	135
4.2.6	Jumlah Kasus 10 Penyakit Terbanyak di Kabupaten Pinrang, 2020 <i>Number of Cases of the 10 Most Diseases in Pinrang Regency, 2020</i>	136
4.2.7	Jumlah Bayi Lahir, Bayi Berat Badan Lahir Rendah (BBLR), BBLR Dirujuk, dan Bergizi Buruk di Kabupaten Pinrang, 2014-2020 <i>Number of Births, Babies with Low Birth Weights (LBW), Treated LBW, and Malnutrition Cases in Pinrang Regency, 2014-2020</i>	137
4.2.8	Jumlah Ibu Hamil, Melakukan Kunjungan K1, Melakukan Kunjungan K4, Kurang Energi Kronis (KEK), dan Mendapat Tablet Zat Besi (Fe) di Kabupaten Pinrang, 2014-2020 <i>Number of Pregnant Women, Those with One Visit and four Visits of Antenatal Care, Chronic Energy Deficiency (CED), and Receiving Iron Supplement in Pinrang Regency, 2014- 2020</i>	138
4.2.9	Jumlah Kasus HIV/AIDS, IMS, DBD, Diare, TB, dan Malaria Menurut Kecamatan di Kabupaten Pinrang, 2020 <i>Number of Cases of HIV/AIDS, Sexually Transmitted Infection, Dengue Fever, Diarrhea, Tuberculosis (TB) and Malaria by Subdistrict in Pinrang Regency, 2020</i>	139
4.2.10	Jumlah Tenaga Kesehatan Menurut Kecamatan di Kabupaten Pinrang, 2020 <i>Number of Medical Personnel by Subdistrict in Pinrang Regency, 2020</i>	140

4.2.11	Jumlah Rumah Sakit Umum, Rumah Sakit Khusus, Rumah Sakit/ Rumah Bersalin, Puskesmas, Klinik/Balai Kesehatan, Posyandu, dan Polindes Menurut Kecamatan di Kabupaten Pinrang, 2019 dan 2020 <i>Number of General Hospital, Special Hospital, Maternity Hospital and Public Health Center, Medical Clinic, Integrated Service Post, Village maternity Cottage by Subdistrict in Pinrang Regency, 2019 and 2020...</i>	141
4.3	AGAMA DAN SOSIAL LAINNYA RELIGION AND OTHER SOCIAL AFFAIRS	
4.3.1	Jumlah Penduduk Menurut Kecamatan dan Agama yang Dianut di Kabupaten Pinrang, 2020 <i>Population by Subdistrict and Religion in Pinrang Regency, 2020.....</i>	144
4.3.2	Jumlah Tempat Peribadatan Menurut Kecamatan di Kabupaten Pinrang, 2020 <i>Number of Places of Worship by Subdistrict in Pinrang Regency, 2020 .</i>	145
4.3.3	Jumlah Desa ¹ /Kelurahan yang Mengalami Bencana Alam ² Menurut Kecamatan di Kabupaten Pinrang, 2014, 2018, dan 2019 <i>Number of Villages¹/Kelurahan that Had Natural Disaster² by Subdistrict in Pinrang Regency, 2014, 2018, dan 2019</i>	146
4.3.4	Jumlah Jamaah Haji Kabupaten Pinrang Menurut Jenis Kelamin, 2020 <i>Number of Hajj Pilgrims by Sex Pinrang Regency, 2020.....</i>	149
4.3.5	Jumlah Jamaah Haji Kabupaten Pinrang Menurut Pekerjaan Terakhir Tahun, 2020 <i>Number of Hajj Pilgrims by Jobs Pinrang Regency, 2020.....</i>	150
4.3.6	Jumlah Santri dan Tenaga Pengajar Kabupaten Pinrang Tahun Akademik 2020 <i>Number of Santri and Trainer Pinrang Regency Academic Year 2020....</i>	151
4.3.7	Jumlah Jemaah Haji yang Diberangkatkan ke Tanah Suci Mekah Menurut Kecamatan di Kabupaten Pinrang, 2018–2020 <i>Number of Hajj Pilgrims Departured to the Holyland of Mecca by Subdistrict in Pinrang Regency, 2018–2020</i>	152
4.3.8	Nikah, Talak dan Cerai, 2018–2020 <i>Number of Marriages and Divorces, 2018–2020.....</i>	153

4.3.9	Jumlah Perceraian Menurut Faktor dan Kecamatan di Kabupaten Pinrang, 2020 <i>Number of Divorces by Factors and Subdistrict in Pinrang Regency, 2020</i>	155
4.3.10	Banyaknya Korban Bencana Alam dan Yang Telah Mendapat Bantuan Dirinci Tiap Kecamatan di Kabupaten Pinrang, 2020 <i>Number of Victims of Natural Disasters and Who Have Received Assistance Specified in Each Sub-Subdistrict In Pinrang Regency, 2020</i>	158
4.3.11	Akibat Kerugian Bencana Menurut Jenisnya Dirinci Tiap Kecamatan Di Kabupaten Pinrang, 2020 <i>Catastrophic Losses by Type in Each Sub-Subdistrict Pinrang Regency, 2020</i>	159
4.3.12	Data Bencana Alam Khusus Gempa Tektonik Dirinci Tiap Kecamatan di Kabupaten Pinrang, 2020 <i>Record of Natural Disasters Especially Earthquakes tectonic in Each Sub-Subdistrict in Pinrang, 2020</i>	161
4.4	KEMISKINAN POVERTY	
4.4.1	Garis Kemiskinan, Jumlah, dan Persentase Penduduk Miskin di Kabupaten Pinrang, 2013–2020 <i>Poverty Line, Number, and Percentage of Poor People in Pinrang Regency, 2013–2020</i>	162
4.4.2	Indeks Kedalaman Kemiskinan dan Indeks Keparahan Kemiskinan di Kabupaten Pinrang, 2013–2020 <i>Poverty Gap Index and Poverty Severity Index in Pinrang Regency, 2013–2020</i>	163
4.5	KRIMINALITAS CRIMINALITY	
4.5.1	Jumlah Penyakit Masyarakat di Kabupaten Pinrang 2016-2020 <i>Number of Public Disturbances in Pinrang Regency, 2016- 2020</i>	164
4.5.2	Jumlah Tindak Pidana Menurut Kepolisian Sektor di Kabupaten Pinrang, 2018-2020 <i>Number of Reported Criminal Cases by Subdistrict Police Office in Pinrang Regency, 2018-2020</i>	165

4.5.3	Banyaknya Tahanan Kepolisian Resort Pinrang Menurut Golongan Usia Dan Jenis Kelamin Dirinci Tiap Bulan 2020 <i>Number of Prisoners at Resort Police by Age and Sex Detailed Monthly, 2020</i>	166
4.5.4	Banyaknya Tahanan Kepolisian Resort Pinrang Yang Dikeluarkan Dalam Bulan Laporan Dirinci Dewasa / Anak- Anak Dan Jenis Kelamin Tiap Bulan 2020 <i>Number of Prisoners at The Resort Police Released in The Reporting Month Specified Adults/Children and Sex Every Month of The Year 2020</i>	167
4.5.5	Jumlah Perkara yang Diterima Pengadilan Agama Menurut Bulan di Kabupaten Pinrang, 2020 <i>Number of Cases Received by Religion Court by Month in Pinrang Regency, 2020</i>	168
4.5.6	Jumlah Perkara yang Diputus Pengadilan Agama Menurut Bulan di Kabupaten Pinrang, 2020 <i>Number of Cases Finished by Religion Court by Month in Pinrang Regency, 2020</i>	171
4.5.7	Jumlah Perkara yang Diterima dan Diputuskan Pengadilan Agama Menurut Bulan di Kabupaten Pinrang, 2020 <i>Number of Cases Recieved and Finished by Religion Court by Month in Pinrang Regency, 2020</i>	175
4.5.8	Jumlah Perceraian Menurut Faktor Penyebab dan Bulan di Kabupaten Pinrang, 2020 <i>Number of Divorces by Causative Factor and Month Pinrang Regency, 2020</i>	176
4.5.9	Banyaknya Perkara Pidana Biasa, Pidana Singkat, Pidana Cepat/Lalu Lintas Yang Diajukan Dan Diputuskan Pada Pengadilan Negeri Pinrang Dirinci Tiap Bulan, 2020 <i>Number of Ordinary Criminal Cases, Short Criminal, Quick Criminal/Traffic Submitted and Decided in the Civil Court Office of Pinrang Every Mounth in 2020</i>	178
4.5.10	Banyaknya Perkara Perdata Yang Diajukan, Diputuskan Dan Tunggakan Pada Pengadilan Negeri Pinrang Tahun, 2020 <i>Number of Civil Cases Submitted, Dicede and Rest of Last Year Civil Court Office in Pinrang Regency 2020</i>	182

	Halaman Page
4.5.11 Banyaknya Isi Rumah Tahanan Negara Kelas II B Pinrang Menurut Jenis Kelamin Dan Status Penahanan Keadaan Akhir Tahun 2020 <i>The Number of Prisoners in a Detention Class II B Pinrang by Sex and Status of Detentions The End of 2020</i>	185
4.5.12 Hasil-Hasil Pembinaan Pada Rumah Tahanan Negara Kelas IIB Di Pinrang, Tahun 2020 <i>Result of Coaching on Penitentiary Office Class IIB in Pinrang, 2020</i>	193
5. PERTANIAN, KEHUTANAN, PETERNAKAN, DAN PERIKANAN/ AGRICULTURE, FORESTRY, LIVESTOCK, AND FISHERY	
5.1 HORTIKULTURA	
HORTICULTURE	
5.1.1 Luas Panen Tanaman Sayuran Menurut Kecamatan dan Jenis Tanaman di Kabupaten Pinrang (ha), 2019 dan 2020 <i>Harvested Area of Vegetables by Subdistrict and Kind of Plant in Pinrang Regency (ha), 2019 and 2020</i>	207
5.1.2 Produksi Tanaman Sayuran Menurut Kecamatan dan Jenis Tanaman di Kabupaten Pinrang (kuintal), 2019 dan 2020 <i>Production of Vegetables by Subdistrict and Kind of Plant in Pinrang Regency (quintal), 2019 and 2020</i>	216
5.1.3 Luas Panen Tanaman Sayuran dan Buah-buahan Semusim Menurut Jenis Tanaman di Kabupaten Pinrang (ha), 2017–2020 <i>Harvested Area of Seasonal Vegetables and Fruits by Kind of Plant in Pinrang Regency (ha), 2017–2020</i>	225
5.1.4 Produksi Tanaman Sayuran dan Buah-buahan Semusim Menurut Jenis Tanaman di Kabupaten Pinrang (kuintal), 2017–2020 <i>Production of Seasonal Vegetables and Fruits by Kind of Plant in Pinrang Regency (quintal), 2017–2020</i>	226
5.1.5 Luas Panen Tanaman Biofarmaka Menurut Kecamatan dan Jenis Tanaman di Kabupaten Pinrang (m ²), 2019 dan 2020 <i>Harvested Area of Medicinal Plants by Subdistrict and Kind of Plant in Pinrang Regency (m²), 2019 and 2020</i>	227

5.1.6	Produksi Tanaman Biofarmaka Menurut Kecamatan dan Jenis Tanaman di Kabupaten Pinrang (kg), 2019 and 2020 <i>Production of Medicinal Plants by Subdistrict and Kind of Plant in Pinrang Regency (kg), 2019 and 2020.....</i>	234
5.1.7	Luas Panen Tanaman Biofarmaka Menurut Jenis Tanaman di Kabupaten Pinrang, 2017–2020 <i>Harvested Area of Medicinal Plants by Kind of Plant in Pinrang Regency, 2017–2020.....</i>	241
5.1.8	Produksi Tanaman Biofarmaka Menurut Jenis Tanaman di Kabupaten Pinrang, 2017–2020 <i>Production of Medicinal Plants by Kind of Plant in Pinrang Regency, 2017–2020.....</i>	242
5.1.9	Luas Panen Tanaman Hias Menurut Kecamatan dan Jenis Tanaman di Kabupaten Pinrang (m ²), 2019 and 2020 <i>Harvested Area of Ornamental Plants by Subdistrict and Kind of Plant in Pinrang Regency (m²), 2019 and 2020.....</i>	243
5.1.10	Produksi Tanaman Hias Menurut Kecamatan dan Jenis Tanaman di Kabupaten Pinrang (tangkai), 2019 and 2020 <i>Production of Ornamental Plants by Subdistrict and Kind of Plant in Pinrang Regency (stalks), 2019 and 2020.....</i>	246
5.1.11	Luas Panen Tanaman Hias Menurut Jenis Tanaman di Kabupaten Pinrang, 2017–2020 <i>Harvested Area of Ornamental Plants by Kind of Plant in Pinrang Regency, 2017–2020.....</i>	249
5.1.12	Produksi Tanaman Hias Menurut Jenis Tanaman di Kabupaten Pinrang, 2017–2020 <i>Production of Ornamental Plants by Kind of Plant n Pinrang Regency, 2017–2020</i>	250
5.1.13	Produksi Buah-buahan Menurut Kecamatan dan Jenis Tanaman di Kabupaten Pinrang (kuintal), 2019 and 2020 <i>Production of Fruits by Subdistrict and Kind of Plant in Pinrang Regency (kuintal), 2019 and 2020.....</i>	251
5.1.14	Produksi Buah–Buahan dan Sayuran Tahunan Menurut Jenis Tanaman di Kabupaten Pinrang (ton), 2017–2020 <i>Production of Annual Fruits and Vegetables by Kind of Plant in Pinrang Regency (ton), 2017–2020.....</i>	260

5.2 PERKEBUNAN
ESTATE CROPS

5.2.1	Luas Areal Tanaman Perkebunan Menurut Kecamatan dan Jenis Tanaman di Kabupaten Pinrang (ha), 2019 dan 2020 <i>Planted Area of Estate Crops by Subdistrict and Type of Crops in Pinrang Regency (ha), 2019 and 2020</i>	261
5.2.2	Produksi Perkebunan Menurut Kecamatan dan Jenis Tanaman di Kabupaten Pinrang (ton), 2019 dan 2020 <i>Production of Estate by Subdistrict and Type of Crops in Pinrang Regency (ton), 2019 and 2020</i>	265
5.2.3	Luas Areal, Produksi Produktivitas dan Petani Kelapa Dalam di Kabupaten Pinrang, 2020 <i>Area, Production, Produktivity and Farmer Coconut Deep by Subdistrict in Pinrang Regency, 2020</i>	269
5.2.4	Luas Areal, Produksi Produktivitas dan Petani Kelapa Hibrida di Kabupaten Pinrang, 2020 <i>Area, Production, Produktivity and Farmer Hybrid Coconut by Subdistrict in Pinrang Regency, 2020</i>	270
5.2.5	Luas Areal, Produksi Produktivitas dan Petani Kakao di Kabupaten Pinrang, 2020 <i>Area, Production, Produktivity and Farmer Cacao by Subdistrict in Pinrang Regency, 2020</i>	271
5.2.6	Luas Areal, Produksi Produktivitas dan Petani Kopi Robusta di Kabupaten Pinrang, 2020 <i>Area, Production, Produktivity and Farmer Robusta Coffee by Subdistrict in Pinrang Regency, 2020</i>	272
5.2.7	Luas Areal, Produksi Produktivitas dan Petani Kopi Arabika di Kabupaten Pinrang, 2020 <i>Area, Production, Produktivity and Farmer Arabica Coffee by Subdistrict in Pinrang Regency, 2020</i>	273
5.2.8	Luas Areal, Produksi Produktivitas dan Petani Jambu Mete di Kabupaten Pinrang, 2020 <i>Area, Production, Produktivity and Farmer Cashew by Subdistrict in Pinrang Regency, 2020</i>	274

5.2.9	Luas Areal, Produksi Produktivitas dan Petani Kemiri di Kabupaten Pinrang, 2020 <i>Area, Production, Produktivity and Farmer Candlenut by Subdistrict in Pinrang Regency, 2020</i>	275
5.2.10	Luas Areal, Produksi Produktivitas dan Petani Cengkeh di Kabupaten Pinrang, 2020 <i>Area, Production, Produktivity and Farmer Clove by Subdistrict in Pinrang Regency, 2020</i>	276
5.2.11	Luas Areal, Produksi Produktivitas dan Petani Kapuk di Kabupaten Pinrang, 2020 <i>Area, Production, Produktivity and Farmer Kapok by Subdistrict in Pinrang Regency, 2020</i>	277
5.2.12	Luas Areal, Produksi Produktivitas dan Petani Lada di Kabupaten Pinrang, 2020 <i>Area, Production, Produktivity and Farmer Pepper by Subdistrict in Pinrang Regency, 2020</i>	278
5.2.13	Luas Areal, Produksi Produktivitas dan Petani Vanili di Kabupaten Pinrang, 2020 <i>Area, Production, Produktivity and Farmer Vanilla by Subdistrict in Pinrang Regency, 2020</i>	279
5.2.14	Luas Areal, Produksi Produktivitas dan Petani Aren di Kabupaten Pinrang, 2020 <i>Area, Production, Produktivity and Farmer Aren by Subdistrict in Pinrang Regency, 2020</i>	280
5.2.15	Luas Areal, Produksi Produktivitas dan Petani Pinang di Kabupaten Pinrang, 2020 <i>Area, Production, Produktivity and Farmer Areca Nut by Subdistrict in Pinrang Regency, 2020</i>	281
5.2.16	Luas Areal, Produksi Produktivitas dan Petani Pala di Kabupaten Pinrang, 2020 <i>Area, Production, Produktivity and Farmer Nutmeg by Subdistrict in Pinrang Regency, 2020</i>	282
5.2.17	Luas Areal, Produksi Produktivitas dan Petani Kelapa Sawit di Kabupaten Pinrang, 2020 <i>Area, Production, Produktivity and Farmer Palm Oil by Subdistrict in Pinrang Regency, 2020</i>	283

5.2.18	Luas Areal, Produksi Produktivitas dan Petani Nilam di Kabupaten Pinrang, 2020 <i>Area, Production, Productivity and Farmer Patchouli by Subdistrict in Pinrang Regency, 2020</i>	284
5.3	TANAMAN PANGAN	
	FOOD CROPS	
5.3.1	Luas Panen, Produktivitas, dan Produksi Padi Menurut Kecamatan di Kabupaten Pinrang (ha), 2020 <i>Harvested Area, Productivity, dan Production of Paddy by Subdistrict in Pinrang Regency (ha), 2020</i>	285
5.3.2	Produksi Padi ¹ dan Beras Menurut Kecamatan di Kabupaten Pinrang (ha), 2020 <i>Paddy and Rice Production¹ by Subdistrict in Pinrang Regency (ha), 2020</i>	286
5.3.3	Produksi Jagung dan Kedelai Menurut Kecamatan di Kabupaten Pinrang (ha), 2020 <i>Production of Maize and Soybeans by Subdistrict in Pinrang Regency (ha), 2020</i>	287
5.3.4	Luas Tanah Menurut Kecamatan dan Jenis Pengairan di Kabupaten Pinrang (hektar), 2020 <i>Land Area by Subdistrict and Type of Irrigation in Pinrang Regency, 2020</i>	288
5.3.5	Luas Panen dan Produksi Jagung Menurut Kecamatan di Kabupaten Pinrang, 2020 <i>Harvested Area and Production of Maize by Subdistrict in Pinrang Regency, 2020</i>	291
5.3.6	Luas Panen dan Produksi Ketela Pohon Menurut Kecamatan di Kabupaten Pinrang, 2020 <i>Harvested Area and Production of Cassava by Subdistrict in Pinrang Regency, 2020</i>	292
5.3.7	Luas Panen dan Produksi Ketela Rambat Menurut Kecamatan di Kabupaten Pinrang, 2020 <i>Harvested Area and Production of Sweet Potatoes by Subdistrict in Pinrang Regency, 2020</i>	293

5.3.8	Luas Panen dan Produksi Kacang Tanah Menurut Kecamatan di Kabupaten Pinrang, 2020 <i>Harvested Area and Production of Peanuts by Subdistrict in Pinrang Regency, 2020</i>	294
5.3.9	Luas Panen dan Produksi Kacang Kedelai Menurut Kecamatan di Kabupaten Pinrang, 2020 <i>Harvested Area and Production of Soyabeans by Subdistrict in Pinrang Regency, 2020</i>	295
5.3.10	Luas Panen dan Produksi Kacang Hijau Menurut Kecamatan di Kabupaten Pinrang, 2020 <i>Harvested Area and Production of Green Beans by Subdistrict in Pinrang Regency, 2020</i>	296
5.4	PETERNAKAN	
	LIVESTOCK	
5.4.1	Populasi Ternak Menurut Kecamatan dan Jenis Ternak di Kabupaten Pinrang (ekor), 2019 dan 2020 <i>Livestock Population by Subdistrict and Kind of Livestock in Pinrang Regency (heads), 2019 and 2020</i>	297
5.4.2	Populasi Unggas Menurut Kecamatan dan Jenis Unggas di Kabupaten Pinrang (ekor), 2019 dan 2020 <i>Poultry Population by Subdistrict and Kind of Poultry in Pinrang Regency (heads), 2019 and 2020</i>	300
5.4.3	Produksi Daging Ternak Menurut Kecamatan dan Jenis Ternak di Kabupaten Pinrang (kg), 2019 dan 2020 <i>Meat Production by Subdistrict and Kind of Livestock in Pinrang Regency (kg), 2019 and 2020</i>	302
5.4.4	Produksi Daging Unggas Menurut Kecamatan dan Jenis Unggas di Kabupaten Pinrang (kg), 2019 dan 2020 <i>Poultry Meat Production by Subdistrict and Kind of Poultry in Pinrang Regency (kg), 2019 and 2020</i>	305
5.4.5	Produksi Telur Unggas dan Susu Sapi Menurut Kecamatan di Kabupaten Pinrang (kg), 2019 dan 2020 <i>Production of Poultry Eggs and Cow Milk by Subdistrict in Pinrang Regency (kg), 2019 and 2020</i>	307

5.4.6	Jumlah Ternak yang Dipotong Menurut Kecamatan dan Jenis Ternak di Kabupaten Pinrang, 2020 <i>Livestock Slaughtered by Sub District and Kind of Livestock in Pinrang Regency, 2020</i>	309
5.5	PERIKANAN	
	FISHERY	
5.5.1	Luas Usaha Budidaya Ikan Dirinci Tiap Kecamatan Di Kabupaten Pinrang, 2020 (Ha) <i>Area of Fish Effort by District in Pinrang regency, 2020 (Ha)</i>	310
5.5.2	Luas Dan Produksi Serta Nilai Produksi Usaha Budidaya Udang Di Kabupaten Pinrang, 2020 <i>Area of Fish Effort by District in Pinrang regency, 2020 (Ha)</i>	311
5.5.3	Luas Pemeliharaan/Penangkapan Ikan Dirinci Tiap Kecamatan di Kabupaten Pinrang Tahun 2020 (Ha) <i>Area of Fish Conservation by District in Pinrang Regency Year 2020 (Ha)</i>	312
5.5.4	Produksi Perikanan di Kabupaten Pinrang Menurut Bulan Tahun, 2020 <i>Production of Fishery by Month in Pinrang Regency, 2020</i>	313
5.5.5	Produksi Total Ikan Asin/Olahan Menurut Jenis Perikanan Tiap Kecamatan di Kabupaten Pinrang, 2020 <i>Total Production of Briny Fish by Kinds of Fishery by District in Pinrang Regency, 2020</i>	315
5.5.6	Produksi Total Ikan Segar Dari Sumber Budidaya Per Kecamatan Di Kabupaten Pinrang, 2020 <i>Total Production of Fresh Fish by Kinds of Fishery by District in Pinrang Regency, 2020</i>	316
5.5.7	Produksi Perikanan Dirinci Tiap Kecamatan Di Kabupaten Pinrang, 2020 (Ton) <i>Production of Fishery by District in Pinrang Regency, 2020 (Ton)</i>	317
5.5.8	Banyaknya Nelayan / Petani Ikan Dirinci Tiap Kecamatan di Kabupaten Pinrang, 2020 (Orang) <i>Number of Fisherman/Farmer by District in Pinrang Regency, 2020 (Person)</i>	318

5.5.9	Banyaknya Rumah tangga / Perusahaan Perikanan Dirinci Tiap Kecamatan di Kabupaten Pinrang, 2020 <i>Number of Fisherman/Farmer by District in Pinrang Regency, 2020.....</i>	319
5.5.10	Jumlah Dan Jenis Armada Penangkapan Ikan Yang Digunakan Dirinci Tiap Kecamatan Di Kabupaten Pinrang, 2020 <i>The Number and Type of Fishing Fleet Which is Used in every District in Pinrang, 2020.....</i>	320
5.5.11	Luas Areal Dan Produksi Rumput Laut Dirinci Tiap Kecamatan di Kabupaten Pinrang, 2020 <i>Area and Production of Seaweed in Every Subdistrict in Pinrang, 2020.</i>	321
5.6	KEHUTANAN	
	FORESTY	
5.6.1	Luas Kawasan Hutan Menurut Kecamatan di Kabupaten Pinrang (hektar), 2020 <i>Forest Area by Subdistrict in Pinrang Regency (hectare), 2020</i>	322
5.6.2	Luas Kawasan Hutan Menurut Fungsinya dan Kecamatan di Kabupaten Pinrang (hektar), 2020 <i>Forest Area by function and Subdistrict in Pinrang Regency (hectare), 2020</i>	324
5.7	KETERSEDIAAN PANGAN	
	FOOD AVAILABILITY	
5.7.1	Data Ketersediaan Surplus Minus Kelompok Pangan Per Kecamatan di Kabupaten Pinrang, 2020 <i>Data on Availability of Food Group by Subdistrict in Pinrang Regency, 2020.....</i>	325
6.	INDUSTRI, PERTAMBANGAN, DAN ENERGI/	
	INDUSTRY, MINING, AND ENERGY	
6.1	Daya Terpasang, Produksi, dan Distribusi Listrik PT. PLN (Persero) pada Cabang/Ranting PLN Menurut Kecamatan di Kabupaten Pinrang, 2020 <i>Installed Electricity Power, Production, and Distribution of PT. PLN (Persero) at PLN Branch by Subdistrict in Pinrang Regency, 2020.....</i>	335

6.2	Jumlah Pelanggan Listrik Menurut Kecamatan di Kabupaten Pinrang, 2016–2020 <i>Number of Electricity Customers by Subdistrict in Pinrang Regency, 2016–2020</i>	336
6.3	Jumlah Pelanggan dan Air yang Disalurkan Menurut Kecamatan di Kabupaten Pinrang, 2020 <i>Number of Customers and Distributed Water by Subdistrict in Pinrang Regency, 2020</i>	337
6.4	Produksi dan Distribusi Listrik PT. PLN (Persero) pada Cabang/ Ranting PLN Menurut Jenis Pelanggan di Kabupaten Pinrang, 2020 <i>Production and Distribution of PT. PLN (Persero) at PLN Branch by Customer Type in Pinrang Regency, 2020</i>	338
6.5	Jumlah Pelanggan Pada PT (Persero) PLN Wilayah VII Cabang Pinrang Dirinci Menurut Jenis Tarif, 2020 <i>Number Of Consumers In Electricity Branch Region VII Pinrang By Kinds Of Tariff, 2020</i>	339
6.6	Jumlah Pelanggan, Daya Terpasang Dan Energi Listrik Terjual Tiap Unit, 2020 <i>Number of Consumers, Electricity Energy Attached And Sold By Unit, 2020</i>	340
6.7	Jumlah Perusahaan, Tenaga Kerja, dan Nilai Produksi Menurut Klasifikasi Industri di Kabupaten Pinrang, 2020 <i>Number of Establishment, Employees, and Production Value by Industrial Classification in Pinrang Regency, 2020</i>	341
6.8	Perkembangan Penerbitan Tanda Daftar Perusahaan Menurut Golongan Usaha di Kabupaten Pinrang, 2020 <i>Development Of The Publishing Business Registration By Type Of The Company In Pinrang, 2020</i>	346
6.9	Perkembangan Penerbitan Tanda Daftar Perusahaan Menurut Bentuk Perusahaan di Kabupaten Pinrang, 2020 <i>Development Of The Publishing Business Registration By Form Of The Company In Pinrang, 2020</i>	347

7. PARIWISATA/TOURISM

7.1	Jumlah Rumah Makan/Restoran Menurut Kecamatan di Kabupaten Pinrang, 2019–2020 <i>Number of Restaurants by Subdistrict in Pinrang Regency, 2019–2020</i>	355
7.2	Jumlah Hotel dan Akomodasi Lainnya Menurut Klasifikasi di Kabupaten Pinrang, 2013-2020 <i>Number of Hotel and Other Accomodations by Classification in Pinrang Regency, 2013-2020</i>	356
7.3	Rata-rata Lama Menginap Tamu Asing dan Tamu Domestik Menurut Bulan di Kabupaten Pinrang (hari), 2018-2020 <i>Average Length of Stay of Foreign and Domestic Visitors by Month in Pinrang Regency (day), 2018-2020</i>	357
7.4	Persentase Tingkat Penghunian Kamar Hotel dan Akomodasi Lainnya Menurut Bulan di Kabupaten Pinrang, 2018-2020 <i>Room Occupancy Rate of Hotels and Other Accommodations by Month in Pinrang Regency, 2018-2020</i>	358
7.5	Jumlah Objek Wisata / Potensi Wisata Kabupaten Pinrang, 2020 <i>Number of Tourism Object / Tourism Potential of Pinrang Regency, 2020</i>	359
7.6	Jumlah Kunjungan Wisatawan Kabupaten Pinrang 2020 <i>Number of Tourism Visitors in Pinrang Regency 2020</i>	361

**8. TRANSPORTASI DAN KOMUNIKASI/
TRANSPORTATION AND COMMUNICATION**

8.1 TRANSPORTASI

TRANSPORTATION

8.1.1	Panjang Jalan ¹ Menurut Tingkat Kewenangan Pemerintahan di Kabupaten Pinrang (km), 2018–2020 <i>Length of Roads¹ by Level of Government Authority in Pinrang Regency (km), 2018–2020</i>	369
8.1.2	Panjang Jalan Menurut Jenis Permukaan Jalan di Kabupaten Pinrang (km), 2018–2020 <i>Length of Roads by Type of Road Surface in Pinrang Regency (km), 2018-2020</i>	370

8.1.3	Panjang Jalan Menurut Kondisi Jalan di Kabupaten Pinrang (km), 2018–2020 <i>Length of Roads by Condition of Roads in Pinrang Regency (km), 2018-2020</i>	371
8.1.4	Panjang Jalan Menurut Kecamatan di Kabupaten Pinrang (km), 2020 <i>Length of Roads by Subdistrict in Pinrang Regency (km), 2020</i>	372
8.1.5	Panjang Jalan Menurut Kecamatan dan Jenis Permukaan Jalan di Kabupaten Pinrang (km), 2020 <i>Length of Roads by Subdistrict and Level of Government Authority in Pinrang Regency (km), 2020</i>	373
8.1.6	Panjang Jalan Menurut Jenis Permukaan dan Kondisi Jalan di Kabupaten Pinrang (km), 2020 <i>Length of Roads by Type of Road Surface and Road Condition in Pinrang Regency (km), 2020</i>	374
8.1.7	Jumlah dan Panjang Jembatan Menurut Jenisnya dan Tingkat Pemerintahan yang Berwenang Kabupaten Pinrang 2020 <i>Number and Length of Bridge by Type and Authoritative Governmental Storey Pinrang Regency, 2020</i>	375
8.1.8	Jumlah Angkutan yang Layak Jalan Menurut Jenis Kendaraan di Kabupaten Pinrang, 2016-2020 <i>Number of Motor Vehicles by Type of Vehicle in Pinrang Regency, 2016-2020</i>	376
8.1.9	Jumlah Kecelakaan Menurut Jenis Kecelakaan di Kabupaten Pinrang, 2016-2020 <i>Number of Accidents by Type of Accident in Pinrang District, 2016-2020</i>	377
8.2	KOMUNIKASI COMMUNICATION	
8.2.1	Jumlah Kantor Pos Pembantu Menurut Kecamatan di Kabupaten Pinrang, 2017–2020 <i>Number of Post Offices Subsidiaries by Subdistrict in Pinrang Regency, 2017–2020</i>	378

9.	PERBANKAN, KOPERASI, DAN HARGA-HARGA/ BANKING, COOPERATIVE, AND PRICES	
9.1	Jumlah Koperasi Aktif Menurut Kecamatan di Kabupaten Pinrang, 2017–2020 <i>Number of Active Cooperative by Subdistrict in Pinrang Regency, 2017–2020</i>	385
9.2	Jumlah Koperasi Menurut Jenis Koperasi dan Kecamatan di Kabupaten Pinrang, 2020 <i>Number of Cooperative by Kind of Cooperative and Subdistrict in Pinrang Regency, 2020</i>	386
9.3	Jumlah Koperasi Menurut Jenis Koperasi dan Kecamatan di Kabupaten Pinrang, 2020 <i>Number of Cooperatives by Type of Cooperative and Subdistrict in Pinrang Regency, 2020</i>	387
9.4	Jumlah Usaha Mikro dan Kecil Menurut Kecamatan Pada Dinas koperasi dan UKM Kabupaten Pinrang, 2020 <i>Number of Micro and Small Enterprises by Subdistrict in Department of Cooperatives and Small and Medium Enterprises Pinrang Regency of Pinrang Regency, 2020</i>	388
9.5	Jumlah Usaha Mikro dan Kecil Menurut Jenis Usaha Pada Dinas koperasi dan UKM Kabupaten Pinrang, 2020 <i>Number of Micro and Small Enterprises by Enterprises in Department of Cooperatives and Small and Medium Enterprises Pinrang Regency of Pinrang Regency, 2020</i>	389
9.6	Harga Bahan-Bahan Bangunan di Kabupaten Pinrang, 2020 <i>The Price of Building Materials in Pinrang Regency, 2020</i>	390
10.	PENGELUARAN PENDUDUK/POPULATION EXPENDITURE	
10.1	Rata-rata Pengeluaran per Kapita Sebulan Menurut Kelompok Komoditas (rupiah) di Kabupaten Pinrang, 2019 dan 2020 <i>Monthly Average Expenditure per Capita by Commodity Group (rupiahs) in Pinrang Regency, 2019 and 2020</i>	421

10.2	Persentase Pengeluaran per Kapita Sebulan Menurut Kelompok Komoditas di Kabupaten Pinrang, 2019 dan 2020 <i>Percentage of Monthly Expenditure per Capita by Commodity Group in Pinrang Regency, 2019 and 2020</i>	422
10.3	Persentase Penduduk Menurut Golongan Pengeluaran Per Kapita Sebulan di Kabupaten Pinrang, 2019 dan 2020 <i>Percentage of Population by Per Capita Spending Group a Month in Pinrang Regency, 2019 and 2020</i>	423
11.	PERDAGANGAN/TRADE	
11.1	Jumlah Sarana Perdagangan Menurut Jenisnya di Kabupaten Pinrang, 2020 <i>Number of Trading Facilities by Type of Facility in Pinrang Regency, 2020</i>	431
11.2	Jumlah Pedagang Menurut Kecamatan di Kabupaten Pinrang, 2020 <i>Number of Merchants by Subdistrict in Pinrang Regency, 2020</i>	432
11.3	Jumlah Perusahaan Menurut Bentuk Badan Hukum di Kabupaten Pinrang, 2016-2020 <i>Number of Establishments by Type of Business Entity in Pinrang Regency, 2016-2020</i>	433
12.	SISTEM NERACA REGIONAL/SYSTEM OF REGIONAL ACCOUNTS	
12.1.	Produk Domestik Regional Bruto Atas Dasar Harga Berlaku Menurut Lapangan Usaha di Kabupaten Pinrang (juta rupiah), 2016-2020 <i>Gross Regional Domestic Product at Current Market Prices by Industry in Pinrang Regency (million rupiahs), 2016-2020</i>	444
12.2	Produk Domestik Regional Bruto Atas Dasar Harga Konstan 2010 Menurut Lapangan Usaha di Kabupaten Pinrang (juta rupiah), 2016-2020 <i>Gross Regional Domestic Product at 2010 Constant Market Prices by Industry in Pinrang Regency (million rupiahs), 2016-2020</i>	446
12.3	Distribusi Persentase Produk Domestik Regional Bruto Atas Dasar Harga Berlaku Menurut Lapangan Usaha di Kabupaten Pinrang, 2016-2020 <i>Percentage Distribution of Gross Regional Domestic Product at Current Market Prices by Industry in Pinrang Regency, 2016-2020</i>	448

12.4	Laju Pertumbuhan Produk Domestik Regional Bruto Atas Dasar Harga Konstan 2010 Menurut Lapangan Usaha di Kabupaten Pinrang (persen), 2017–2020 <i>Growth Rate of Gross Regional Domestic Product at 2010 Constant Market Prices by Industry in Pinrang Regency (percent), 2017–2020.....</i>	450
12.5	Indeks Implisit Produk Domestik Regional Bruto Seri 2010 Menurut Lapangan Usaha di Kabupaten Pinrang, 2016–2020 <i>Implicit Index 2010 Series of Gross Regional Domestic Product by Business Field in Pinrang Regency, 2016–2020.....</i>	452
12.6	Laju Implisit Produk Domestik Regional Bruto Seri 2010 Menurut Lapangan Usaha di Kabupaten Pinrang (persen), 2016–2020 <i>Growth Rate of Implicit Index 2010 Series of Gross Regional Domestic Product by Business Field in Pinrang Regency (percent), 2016–2020.....</i>	454
12.7	Produk Domestik Regional Bruto Atas Dasar Harga Berlaku Menurut Jenis Pengeluaran di Kabupaten Pinrang (miliar rupiah), 2015–2019 <i>Gross Regional Domestic Product at Current Market Prices by Type of Expenditure in Pinrang Regency (billion rupiahs), 2015–2019.....</i>	456
12.8	Produk Domestik Regional Bruto Atas Dasar Harga Konstan 2010 Menurut Jenis Pengeluaran di Kabupaten Pinrang (miliar rupiah), 2015–2019 <i>Gross Regional Domestic Product at 2010 Constant Market Prices by Type of Expenditure in Pinrang Regency (billion rupiahs), 2015–2019...</i>	457
13.	PERBANDINGAN ANTAR KABUPATEN/ KOTA/ REGENCY/MUNICIPAL COMPARISON	
13.1	Jumlah Penduduk Menurut Kabupaten/Kota di Provinsi Sulawesi Selatan (ribu), 2016–2020 <i>Population by Regency/Municipality in Sulawesi Selatan Province (thousand), 2016–2020.....</i>	464
13.2	Laju Pertumbuhan Produk Domestik Regional Bruto Atas Dasar Harga Konstan 2010 Menurut Kabupaten/ Kota di Provinsi Sulawesi Selatan (persen), 2016–2020 <i>Rate of Growth of Gross Regional Domestic Products at Constant 2010 Prices by Regency/Municipality in Sulawesi Selatan Province (percent), 2016–2020.....</i>	465

13.3	Jumlah Penduduk Miskin Menurut Kabupaten/ Kota di Provinsi Sulawesi Selatan (ribu), 2016–2020 <i>Number of Poor Population by Regency/Municipality in Sulawesi Selatan Province (thousand), 2016–2020</i>	466
13.4	Indeks Pembangunan Manusia Menurut Kabupaten/ Kota di Provinsi Sulawesi Selatan, 2016–2020 <i>Human Development Index by Regency/Municipality in Sulawesi Selatan Province, 2016–2020</i>	467

<https://pinrangkab.bps.go.id>

DAFTAR GAMBAR/LIST OF FIGURES

	Halaman Page
1.1 Luas Daerah menurut Kecamatan di Kabupaten Pinrang, 2020 <i>Area of Subdistrict in Pinrang Regency, 2020</i>	5
1.2 Jarak dari Ibukota Menurut Kecamatan di Kabupaten Pinrang (km), 2020 <i>Distance to Capital by Subdistrict in Pinrang Regency, 2020</i>	6
2.1 Jumlah Desa ¹ /Kelurahan Menurut Kecamatan di Kabupaten Pinrang, 2020 <i>Number of Villages¹/Kelurahan by Subdistrict in Pinrang Regency, 2020</i>	18
2.2 Pegawai Negeri Sipil (PNS) Menurut Jabatan dan Jenis Kelamin di Kabupaten Pinrang, Desember 2020 <i>Civil Servants by Occupation and Sex in Pinrang Regency, December 2020</i>	19
3.1 Kepadatan Penduduk Menurut Kecamatan di Kabupaten Pinrang, 2020 <i>Population Density by Subdistrict in Pinrang Regency, 2020</i>	47
4.1 Rasio Guru Terhadap Murid Kabupaten Pinrang, 2019/2020 <i>Teacher to Student Ratio in Pinrang Regency, 2019/2020</i>	81
5.1 Luas Panen Padi Menurut Kecamatan di Kabupaten Pinrang (ha), 2020 <i>Harvested Area of Paddy by Subdistrict in Pinrang Regency (ha), 2020</i>	206
6.1 Jumlah Pelanggan Listrik di Kabupaten Pinrang, 2016-2020 <i>Number of Electricity Customers in Pinrang Regency, 2016-2020</i>	334
7.1 Persentase Tingkat Penghunian Kamar Hotel dan Akomodasi Lainnya di Kabupaten Pinrang, 2018-2020 <i>Room Occupancy Rate of Hotels and Other Accommodations in Pinrang Regency, 2018-2020</i>	354
8.1 Panjang Jalan Menurut Tingkat Kewenangan Pemerintahan di Kabupaten Pinrang (km), 2020 <i>Distribution of Road Length by Level of Government Authority in Pinrang Regency (km), 2020</i>	367

8.2	Distribusi Panjang Jalan Menurut Jenis Permukaan Jalan di Kabupaten Pinrang (km), 2020 <i>Length of Roads by Level of Government Authority in Pinrang Regency (km), 2020</i>	368
9.1	Perbandingan Jumlah Koperasi dan Usaha Mikro dan Kecil di Kabupaten Pinrang, 2020 <i>Comparison between Number of Cooperatives and Micro and Small Enterprises of Pinrang Regency, 2020</i>	384
10.1	Distribusi Pengeluaran per Kapita Sebulan Menurut Kelompok Komoditas (rupiah) Makanan di Kabupaten Pinrang, 2020 <i>Distribution of Monthly Average Expenditure per Capita by Food Commodity Group (rupiahs) in Pinrang Regency, 2020</i>	
10.2	Distribusi Pengeluaran per Kapita Sebulan Menurut Kelompok Komoditas (rupiah) Bukan Makanan di Kabupaten Pinrang, 2020 <i>Distribution of Monthly Average Expenditure per Capita by Non Food Commodity Group (rupiahs) in Pinrang Regency, 2020</i>	420
11.1	Distribusi Pedagang Kecil Menurut Kecamatan di Kabupaten Pinrang, 2020 <i>Distribution of Small Trader by Subdistrict in Pinrang Regency, 2020</i>	430
12.1	Distribusi Persentase Produk Domestik Regional Bruto Atas Dasar Harga Berlaku Menurut Lapangan Usaha di Kabupaten Pinrang, 2020 <i>Percentage Distribution of Gross Regional Domestic Product at Current Market Prices by Industry in Pinrang Regency, 2020</i>	442
12.2	Laju Pertumbuhan Produk Domestik Regional Bruto Atas Dasar Harga Konstan 2010 Menurut Lapangan Usaha di Kabupaten Pinrang (persen), 2020 <i>Growth Rate of Gross Regional Domestic Product at 2010 Constant Market Prices by Industry in Pinrang Regency (percent), 2020</i>	443
13.1	Laju Pertumbuhan Produk Domestik Regional Bruto Atas Dasar Harga Konstan 2010 Menurut Kabupaten/ Kota di Provinsi Sulawesi Selatan (persen), 2020 <i>Rate of Growth of Gross Regional Domestic Products at Constant 2010 Prices by Regency/Municipality in South Sulawesi Province (percent), 2020</i>	462

13.2	Indeks Pembangunan Manusia Menurut Kabupaten/ Kota di Provinsi Sulawesi Selatan, 2020 <i>Human Development Index by Regency/Municipality in South Sulawesi Province, 2020</i>	463
------	---	-----

<https://pinrangkab.bps.go.id>

PENJELASAN UMUM/EXPLANATORY NOTES

Tanda-tanda, satuan-satuan, dan lain-lainnya yang digunakan dalam publikasi ini adalah sebagai berikut:

Symbols, measurement units, and acronyms which are used in this publication, are as follows:

1. TANDA-TANDA/SYMBOLS

Data tidak tersedia/Data not available	: ...
Tidak ada atau nol /Null or zero	: -
Data dapat diabaikan/Data negligible	: 0
Tanda decimal/Decimal point	: ,
Data tidak dapat ditampilkan/Not applicable	: NA
Angka estimasi/Estimated figures	: e
Angka diperbaiki/Revised figures	: r
Angka sementara/Preliminary figures	: x
Angka sangat sementara/Very preliminary figures	: xx
Angka sangat sangat sementara/Very very preliminary figures	: xxx

2. SATUAN/UNITS

barel/barrel	: 158,99 liter/litres = 1/6,2898 m ³
hektar (ha)/hectare (ha)	: 10 000 m ²
kilometer (km)/kilometres (km)	: 1 000 meter/meters (m)
knot/knot	: 1,8523 km/jam (km/hour)
kuintal/quintal	: 100 kg
KWh	: 1 000 Watt hour
MWh	: 1 000 KWh
liter (untuk beras)/litre (for rice)	: 0,80 kg
MMSCF	: 1/35,3 m ³
metrik ton (m.ton)/metric ton (m. ton)	: 0,98421 long ton = 1 000 kg
ons/ounce	: 28,31 gram/grams
ton	: 1 000 kg

Satuan lain: buah, dus, butir, helai/lembar, kaleng, batang, pulsa, ton kilometer (ton-km), jam, menit, persen (%).

Other units: unit, pack, pieces, sheet, tin, pulse, ton-kilometres(ton-km), hour, minute, percent (%).

Perbedaan angka di belakang koma disebabkan oleh pembulatan angka.
The difference in decimal numbers is caused by rounding.

DAFTAR SINGKATAN/ LIST OF ABBREVIATIONS

SI	: Stasiun Iklim
SIMPK	: Stasiun Meteorologi Pertanian Khusus
t.t	: Tempat tidur
BCG	: Bacillus Calmette Guerin
DPT	: Difteri, Pertusis, Tetanus
TT	: Tetanus Toxoid
IOT	: Industri Obat Tradisional/ <i>Traditional Medicine Industry</i>
IKOT	: Industri Kecil Obat Tradisional/ <i>Traditional Medicine Small</i>
Alkes	: Alat kesehatan/ <i>Health Kits</i>
PKRT	: Perbekalan Kesehatan Rumah tangga/ <i>Household Health Logistics</i>
Kompl	: Komplemen/ <i>Complement</i>
IRTP	: Industri Pangan Produksi Rumah Tangga/ <i>Foods Home Industry</i>
PBF	: Pedagang Besar Farmasi/ <i>Pharmacy Whole-seller</i>
GFK	: Gudang Farmasi Kab/Kota/Regency/ <i>Municipality Pharmacy Warehouse</i>
RB	: Rumah Bersalin/ <i>Delivery House</i>
Pustu	: Puskesmas pembantu/ <i>Auxiliary Public Health Center</i>
BP	: Balai Pengobatan/ <i>Polyclinic</i>
TPS	: Tempat Pembuangan Sementara / <i>landfill</i>
Jamkesmas	: Jaminan kesehatan masyarakat miskin/ <i>Poor public health insurance</i>
PJKMU	: Program Jaminan Kesehatan Masyarakat Umum
SIUP	: Surat Ijin Usaha Perdagangan/ <i>Trading Permission Letter</i>
TDP	: Tanda Daftar Perusahaan/ <i>Company Registration Identity</i>
API	: Angka Pengenal Importir/ <i>Importer's Identity Number</i>

Statistik Kunci, 2018–2020 Key Statistics, 2018–2020

Rincian/Description	Satuan/Unit	2018	2019	2020
(1)	(2)	(3)	(4)	(5)
SOSIAL/SOCIAL				
Penduduk ¹ /Population ¹	ribu/thousand	374,6	377,2	403,9
Penduduk Miskin ² /Poor People ²	ribu/thousand	32,94	31,85	33,56
Persentase Penduduk Miskin ⁴ Percentage of Poor People ⁴	%	8,81	8,46	8,86
Indeks Pembangunan Manusia-IPM ⁵ Human Development Index ⁵	–	70,9	71,66	71,26
EKONOMI/ECONOMIC				
Laju Pertumbuhan Ekonomi ⁸ /Economic Growth ⁷	%	6,91	6,53	0,44

- Catatan/Notes: ¹ Hasil proyeksi penduduk Indonesia 2010–2035 (pertengahan tahun/Juni)/The result of Indonesia population projection 2010–2035 (mid year/June)
- ² Kondisi Agustus/Condition at August
- ³ Menggunakan penimbang hasil proyeksi penduduk tahun 2010–2035/Weighted by the 2010–2035 population projection
- ⁴ Kondisi Maret/Condition at March
- ⁵ Sejak tahun 2010, IPM dihitung dengan metode baru. Komponen IPM metode baru adalah angka harapan hidup saat lahir, harapan lama sekolah, rata-rata lama sekolah, dan pengeluaran per kapita/Since 2010, HDI was calculated using new method. New HDI component are life expectancy at birth, expected years of schooling, means years of schooling, and expenditure per capita
- ⁶ Mulai tahun 2010 mengadopsi System of National Account 2008 (SNA 2008)/Since 2010 is in line with System of National Account 2008 (SNA 2008)
- ⁷ Menggunakan tahun dasar 2010 (2010=100)/Using 2010 base year (2010=100)
- ⁸ Menggunakan proyeksi penduduk berdasarkan hasil SP2010/Using population projection based on SP2010



GEOGRAFI

Geography



Lembang

Kecamatan terbesar dengan luas 733,09 km²

The largest district with area of 733.09 km²



12 kecamatan & 109 desa/kelurahan

12 subdistricts & 109 villages

Kabupaten Pinrang terluas ke -

di Provinsi Sulawesi Selatan (1 961,7 km²)



Pinrang Regency is the 7th largest in the South Sulawesi Province (1 961.7 km²)



Kecamatan terkecil + terpadat dengan luas 37,29 km²

The smallest + most populous district with an area of 37.29 km²



37,6^oC
MARET 2021

SUHUTERTINGGI / HIGHESTTEMP.

MARCH 2021



22,9^oC
JULI 2021

SUHUTERENDAH / LOWESTTEMP.

JULY 2021

PENJELASAN TEKNIS

1. **Desa/Kelurahan Tepi Laut** adalah desa/kelurahan yang sebagian atau seluruh wilayahnya bersinggungan langsung dengan laut, baik berupa pantai maupun tebing karang.
2. **Desa/Kelurahan bukan tepi laut** adalah desa/kelurahan yang wilayahnya tidak bersinggungan langsung dengan laut.
3. **Desa/Kelurahan Lereng/Puncak** adalah desa/kelurahan yang sebagian besar wilayahnya berada di puncak gunung/pegunungan atau terletak di antara puncak sampai lembah.
4. **Desa/Kelurahan lembah** adalah desa/kelurahan yang wilayahnya sebagian besar merupakan daerah rendah yang terletak di antara dua gunung/pegunungan atau daerah yang mempunyai kedudukan lebih rendah dibandingkan daerah sekitarnya.
5. **Desa/Kelurahan Dataran** adalah desa/kelurahan yang sebagian besar wilayahnya tampak datar, rata, dan membentang.

TECHNICAL NOTES

1. **Coastal Village/Coastal Sub-District** is a village/sub-district which some areas are intersect/directly adjacent to the sea, either gently sloping/flat beach or cliffs/reef.
2. **Non Coastal Village/Non Coastal Sub-District** is a village which has no area that intersect/directly adjacent to the sea.
3. **Slope/Peak Village/Sub-District** is a village/sub-district which the largest part of village/sub-district lies on the highest part of mount/mountain or lies between the peak to the valley.
4. **Valley Village/Sub-District area** is a village/sub-district with the largest part of the village/sub-district is a low area between two mountains or area that have a position lower than the surrounding areas.
5. **Flat Village/Sub-District** is a village/sub-district which the largest part of village1/sub-district looked plane, flat, and stretches.

ULASAN

Kabupaten Pinrang, merupakan salah satu kabupaten di Propinsi Sulawesi yang terletak kira-kira 185 Km di sebelah Utara Kota Makassar (Ibukota Propinsi Sulawesi Selatan). Secara astronomis, Kabupaten Pinrang terletak antara 3°19'-4°10' Lintang Selatan dan 119°26'-119°47' Bujur Timur, masing-masing berbatasan dengan sebelah:

- Utara : Kabupaten Tana Toraja
- Timur : Kabupaten Enrekang
- Selatan : Kota Pare-Pare
- Barat : Kabupaten Polewali Mandar (Sulawesi Barat)

Pada bulan Juli 2020, Kabupaten Pinrang mengalami penambahan 1 kelurahan sebagai hasil pemekaran dari 2 kelurahan yang terletak di Kecamatan Tiroang. Kelurahan baru tersebut adalah Kelurahan Samaturue dengan luas 12,5 Km².

Sehingga, wilayah administratif Kabupaten Pinrang berdasarkan Peraturan Daerah Kabupaten Pinrang Nomor 9 Tahun 2019 tentang Pembentukan Kelurahan Samaturue Kecamatan Tiroang, terbagi dalam 12 Kecamatan dan 109 Desa/Kelurahan (40 Kelurahan dan 69 Desa) dengan luas 1.961,77 Km². Adapun Kecamatan Lembang merupakan kecamatan terluas dengan luas 733,09 Km².

DESCRIPTION

Pinrang Regency is one of regencies in Sulawesi Selatan Province, located about 185 Km northern of Makassar (capital city of Sulawesi Selatan Province). Astronomically, Pinrang is located between 3°19'-4°10' South Latitude and 119°26'-119°47' East Longitude. In terms of geographic position, Pinrang has boundaries as follows:

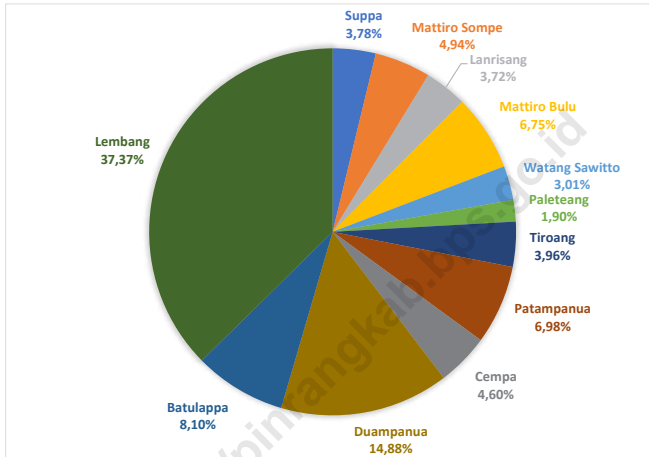
- Northern : Tana Toraja Regency
- Eastern : Enrekang Regency
- Southern : Pare-Pare City
- Western : Polewali Mandar Regency (West Sulawesi)

In July 2020, Pinrang Regency experienced the addition of 1 urban village as a result of the expansion of 2 urban villages located in Tiroang District. The new sub-district is Kelurahan Samaturue with an area of 12.5 Km².

Thus, administratively, total area of Pinrang Regency is about 1.961,77 Km² and based on the Pinrang Regency Regional Regulation Number 9 Year 2019 concerning the Establishment of the Samaturue Village Tiroang Subdistrict, which is divided into 12 subdistricts and consist of 109 villages/urban-village (69 villages and 40 urban/villages). Lembang is the largest subdistrict with an area of 733,09 Km².

Gambar 1.1
Figures

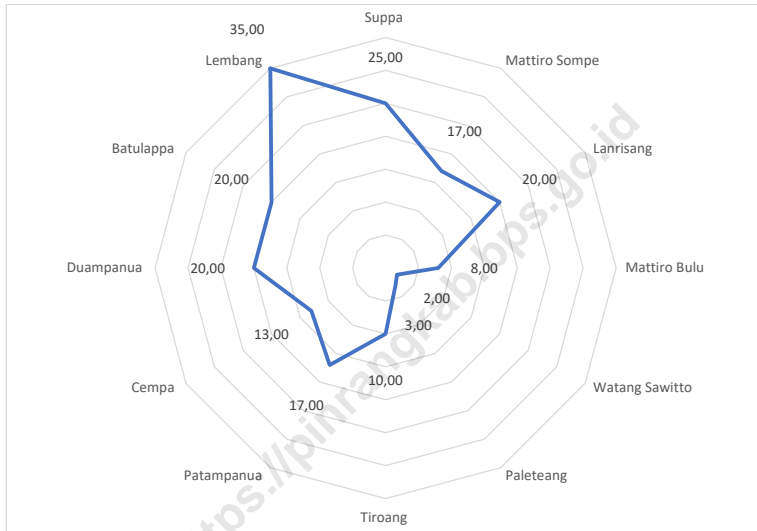
Luas Daerah menurut Kecamatan di Kabupaten Pinrang, 2020
Area of Subdistrict in Pinrang Regency, 2020



Sumber/Source : Berdasarkan Peraturan Menteri Dalam Negeri No. 43 Tahun 2014 tanggal 17 Juni 2014
Based on Minister Of Home Affairs Regulation No 43/2014, June 17,2014

Gambar 1.2
Figures

Jarak dari Ibukota Menurut Kecamatan di Kabupaten Pinrang (km), 2020
Distance to Capital by Subdistrict in Pinrang Regency, 2020



Sumber/Source : Berdasarkan Peraturan Menteri Dalam Negeri No. 43 Tahun 2014 tanggal 17 Juni 2014
Based on Minister Of Home Affairs Regulation No 43/2014, June 17, 2014

1.1 KEADAAN GEOGRAFI GEOGRAPHY CONDITION

Tabel 1.1.1 **Luas Daerah dan Jumlah Pulau Menurut Kecamatan di Kabupaten Pinrang, 2020**
Table 1.1.1 **Total Area and Number of Islands by Subdistrict in Pinrang Regency, 2020**

Kecamatan Subdistrict	Ibukota Kecamatan Capital of Subdistrict	Luas Total Area (km ² /sq.km)
(1)	(2)	(3)
Suppa	Majennang	74,20
Mattiro Sompe	Langnga	96,99
Lanrisang	Jampue	73,01
Mattiro Bulu	Bua	132,49
Watang Sawitto	Sawitto	58,97
Paleteang	Laleng Bata	37,29
Tiroang	Tiroang	77,73
Patampanua	Teppo	136,85
Cempa	Cempa	90,30
Duampanua	Lampa	291,86
Batulappa	Bilajeng	158,99
Lembang	Tuppu	733,09
Pinrang	Watang Sawitto	1 961,77

Lanjutan Tabel/*Continued Table 1.1.1*

Kecamatan <i>Subdistrict</i>	Persentase terhadap Luas Wilayah <i>Percentage to Regency Area</i>	Jumlah Pulau <i>Number of Islands</i>
(1)	(4)	(5)
Suppa	3,78	2
Mattiro Sompe	4,94	0
Lanrisang	3,72	0
Mattiro Bulu	6,75	0
Watang Sawitto	3,01	0
Paletang	1,90	0
Tiroang	3,96	0
Patampanua	6,98	0
Cempa	4,60	0
Duampanua	14,88	0
Batulappa	8,10	0
Lembang	37,37	0
Pinrang	100,00	2

Catatan/*Note*: ¹ Berdasarkan Peraturan Menteri Dalam Negeri No. 43 Tahun 2014 tanggal 17 Juni 2014/*Based on Minister Of Home Affairs Regulation No 43/2014, June 17,2014*

² Berdasarkan informasi Kementerian Dalam Negeri Tahun 2018/*Based on information from Ministry of Home Affairs, 2018*

Sumber/*Source*: Kementerian Dalam Negeri/*Ministry of Home Affairs*

Tabel
Table 1.1.2

Tinggi Wilayah dan Jarak ke Ibukota Kabupaten Menurut Kecamatan di Kabupaten Pinrang, 2020
Altitude and Distance to the Capital of Regency by Subdistrict in Pinrang Regency, 2020

Kecamatan Subdistrict	Tinggi Wilayah (mdpl) Altitude (m a.s.l)	Jarak ke Ibukota Kabupaten Distance to the Capital of Regency
(1)	(2)	(3)
Suppa	2 - 265	25,00
Mattiro Sompe	2 - 12	17,00
Lanrisang	2 - 14	20,00
Mattiro Bulu	12 - 228	8,00
Watang Sawitto	6 - 14	2,00
Paleteang	14 - 157	3,00
Tiroang	13 - 23	10,00
Patampanua	13 - 86	17,00
Cempa	2 - 18	13,00
Duampanua	2 - 965	20,00
Batulappa	20 - 1007	20,00
Lembang	2 - 1908	35,00
Pinrang	2 - 1908	0,00

Catatan/Note: ¹ Berdasarkan Peraturan Menteri Dalam Negeri No. 43 Tahun 2014 tanggal 17 Juni 2014/*Based on Minister Of Home Affairs Regulation No 43/2014, June 17,2014*

² Berdasarkan informasi Kementerian Dalam Negeri Tahun 2018/*Based on information from Ministry of Home Affairs, 2018*

Sumber/Source: Kementerian Dalam Negeri/*Ministry of Home Affairs*

1.2 KEADAAN IKLIM CLIMATE CONDITION

Tabel 1.2.1 **Pengamatan Unsur Iklim Menurut Bulan di Stasiun Pengamatan Badan Meteorologi Klimatologi dan Geofisika (BMKG), 2020**
Observation of Climate Elements By Months at the Meteorology, Climatology and Geophysics Agency Station, 2020

Bulan Month	Suhu/Temperature (°C)			Kelembaban/Humidity (%)		
	Minimum	Rata-rata Average	Maksimum Maximum	Minimum	Rata-rata Average	Maksimum Maximum
(1)	(2)	(3)	(4)	(5)	(6)	(7)
Januari/January	24,8	27,5	34,4	*	86	*
Februari/February	23,9	27,6	34,5	*	86	*
Maret/March	24,0	27,3	37,6	*	84	*
April/April	24,4	27,5	34,4	*	83	*
Mei/May	23,2	27,5	33,9	*	86	*
Juni/June	23,0	26,6	34,9	*	84	*
Juli/July	22,9	26,1	34,4	*	86	*
Agustus/August	23,2	27,1	33,9	*	79	*
September/September	23,9	26,9	33,5	*	83	*
Oktober/October	23,5	27,3	34,5	*	82	*
November/November	24,1	27,4	34,6	*	85	*
Desember/December	23,5	28,6	33,5	*	83	*

Lanjutan Tabel/*Continued Table 1.2.1*

Bulan Month	Kecepatan Angin (m/det) Wind Velocity (m/sec)			Tekanan Udara/Atmospheric Pressure (mb)		
	Minimum	Rata-rata Average	Maksimum Maximum	Minimum	Rata-rata Average	Maksimum Maximum
(1)	(8)	(9)	(10)	(11)	(12)	(13)
Januari/January	0,0	2,9	15,3	*	*	1012,6
Februari/February	0,0	3,0	5,0	*	*	1012,7
Maret/March	0,0	4,0	5,4	*	*	1012,9
April/April	0,0	3,8	5,2	*	*	1013,0
Mei/May	0,0	4,7	7,6	*	*	1012,7
Juni/June	0,0	3,2	5,6	*	*	1011,9
Juli/July	0,0	2,8	4,4	*	*	1011,4
Agustus/August	0,0	3,0	5,1	*	*	1012,8
September/September	0,0	3,7	5,5	*	*	1012,9
Oktober/October	0,0	3,1	4,9	*	*	1012,5
November/November	0,0	3,5	5,6	*	*	1012,3
Desember/December	0,0	4,8	*	*	*	1013,1

Lanjutan Tabel/*Continued Table 1.2.1*

Bulan Month	Jumlah Curah Hujan Number of Precipitation (mm)	Jumlah Hari Hujan (hari) Number of Rainy Days (day)	Penyinaran Matahari Duration of Sunshine (%)
(1)	(14)	(15)	(16)
Januari/January	373	15	*
Februari/February	327	16	*
Maret/March	212	16	*
April/April	235	14	*
Mei/May	273	13	*
Juni/June	270	21	*
Juli/July	322	25	*
Agustus/August	94	6	*
September/September	239	16	*
Oktober/October	75	9	*
November/November	145	11	*
Desember/December	249	15	*

Catatan/Note: *) Alat Rusak / *) Broken Tool

Data curah hujan dan hari hujan dari Pos Hujan Kerjasama Tiroang dan Data lain dari alat otomatis BMKG : AWS Patampanua/Rainfall and rain day data from the Tiroang Cooperation Rain Post and Other data from the BMKG automation tool: AWS Patampanua

Sumber/Source: Badan Meteorologi, Klimatologi, dan Geofisika/Meteorology, Climatology, and Geophysics Agency

2

PEMERINTAHAN

Government



KELURAHAN BARU
Kelurahan Samaturue
Kecamatan Tiroang
(Pinrang Regency
No. 9/2019)

NEW VILLAGE
Samaturue Villages
Tiroang District
(Pinrang Regency
Regional Regulation
Number 9/2019)

PERATURAN DAN KEPUTUSAN DAERAH
Mengalami fluktuasi dari tahun ke tahun



REGIONAL REGULATIONS AND DECISIONS
Fluctuate from year to year

PERSENTASE PNS
Terdiri dari 38,4% laki-laki & 57,8% perempuan

PERCENTAGE OF CIVIL SERVANTS
Consisting of 38.4% male & 57.8% female



PENJELASAN TEKNIS

1. Menurut Undang-Undang Dasar Republik Indonesia 1945 (hasil amandemen kedua), yaitu pada Bab VI tentang Pemerintahan Daerah, Pasal 18, Ayat 1, dinyatakan bahwa "Negara Kesatuan Republik Indonesia dibagi atas daerah-daerah provinsi dan daerah provinsi itu dibagi atas kabupaten dan kota, yang tiap-tiap provinsi, kabupaten, dan kota itu mempunyai pemerintahan daerah, yang diatur dengan undang-undang."
2. **Kecamatan** adalah wilayah administratif yang merupakan kepanjangan tangan dari pemerintah kabupaten atau kota. Kecamatan dipimpin oleh seorang camat, masing-masing merupakan pegawai negeri sipil serta bertanggung jawab kepada bupati atau walikota yang melingkupi batas-batas wilayahnya. Setiap kecamatan terdiri dari beberapa kelurahan/desa atau nama lain.
3. **Anggota Dewan Perwakilan Rakyat Daerah (DPRD)** dipilih melalui pemilihan umum (pemilu) dan dilantik dalam masa jabatan lima tahun.

TECHNICAL NOTES

1. *As stated in Undang-Undang Dasar Republik Indonesia 1945 (after second amendment), in Chapter IV, clause 18, verse 1, stated "Negara Kesatuan Republik Indonesia divided by Provinces whereas the province itself divided by Regencies and Cities, and owned local government and regulated by Constitution".*
2. **Subdistrict** is an administrative area located within Regency or City which led by Camat. Camat itself is a legal civil servant and report directly to Bupati or Walikota. Subdistrict consist of Urban Communities/ Village.
3. **Regional House of Representatives (DPRD) members** are elected through a general election and appointed for a five-years membership.

ULASAN**DESCRIPTION****PEMERINTAHAN****GOVERNMENT****2.1. Wilayah Administrasi****2.1. Local Government**

Wilayah administrasi Pemerintah Daerah Pinrang dengan ibukota Watang Sawitto terbagi dalam 12 kecamatan yang membawahi 69 desa dan 40 kelurahan. Pada bulan Juli 2020, Kabupaten Pinrang mengalami penambahan 1 kelurahan sebagai hasil pemekaran dari 2 kelurahan yang terletak di Kecamatan Tiroang. Kelurahan baru tersebut adalah Kelurahan Samaturue dengan luas 12,5 Km².

Government Administrative Region of Pinrang consists of 12 subdistricts covering 69 villages and 40 urban villages. In July 2020, Pinrang Regency experienced the addition of 1 urban village as a result of the expansion of 2 urban villages located in Tiroang District. The new sub-district is Kelurahan Samaturue with an area of 12,5 Km².

Dari 12 kecamatan yang ada, Kecamatan Patampanua, Duampanua dan Lembang merupakan tiga kecamatan yang memiliki jumlah desa/kelurahan terbanyak. Kecamatan Patampanua terdiri dari 7 desa dan 4 kelurahan, Kecamatan Duampanua terdiri dari 10 desa dan 5 kelurahan, dan Kecamatan Lembang terdiri dari 14 desa dan 2 kelurahan.

Patampanua Subdistrict, Duampanua Subdistrict and Lembang Subdistrict are the most of number village and urban village. Patampanua Subdistrict consists of 7 villages and 4 urban villages, Duampanua Subdistrict consists of 10 villages and 5 urban villages, and Lembang Subdistrict consists of 14 villages and 2 urban villages.

2.2. Dewan Perwakilan Rakyat Daerah**2.2. Regional House of Representative**

Jumlah anggota DPRD Pinrang tahun 2020 sebanyak 40 orang, terdiri dari 34 Laki-Laki dan 6 Perempuan. Jumlah Anggota Terbanyak yaitu Fraksi Partai Demokrat sebanyak 8 orang, Golkar sebanyak 5 orang, Nasdem, PDIP, PKB, Berkarya dan PPP masing-masing sebanyak 4 orang.

Pinrang Regional House of Representative's number of members in 2019 is 40, consisting of 34 men and 6 women. Its highest number is the Democratic Party which is consisted of 8 people, 5 people of Golkar, Nasdem, PDIP, PKB, Berkarya and PPP which consist of 4 people in each.

Adapun produk keputusan dan peraturan daerah DPRD Pinrang

The products and decisions of the Regional Parliament in Pinrang are

didominasi oleh Keputusan DPRD sebanyak 20 buah, disusul Peraturan Daerah sebanyak 11 buah dan Keputusan Pimpinan DPRD sebanyak 1 buah sehingga jumlah produk yang dihasilkan sebanyak 32 buah.

2.3. Pegawai Negeri

Dalam prakteknya pada pelaksanaan pemerintah daerah pada tahun 2020 di Kabupaten Pinrang, terdapat 5.702 pegawai yang berstatus Pegawai Negeri Sipil (PNS). Jumlah ini mengalami penurunan yang cukup signifikan jika dibandingkan tahun 2019. Namun, sama halnya seperti pada tahun 2019, jumlah PNS perempuan lebih banyak daripada PNS laki-laki yaitu 3.425 Perempuan dan 2.277 Laki-laki pada tahun 2020.

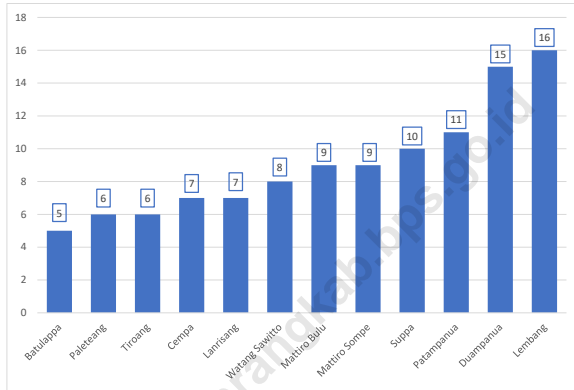
dominated by 20 Parlement Decision, followed by 11 Regional Regulations and 1 Chairman Parlement Decision so that the number of products produced is 32.

2.3. Civil Servant

In practice. in the implementation of local government in 2020 in Pinrang Regency. there are 5.702 employees who have the status of Civil Servants (PNS). This number has decreased significantly when compared to 2019. However. it is the same as in 2019. the number of female civil servants is more than male civil servants. namely 3.425 female and 2.277 male in 2020.

Gambar 2.1
Figures

Jumlah Desa¹/Kelurahan Menurut Kecamatan di Kabupaten Pinrang, 2020
Number of Villages¹/Kelurahan by Subdistrict in Pinrang Regency, 2020



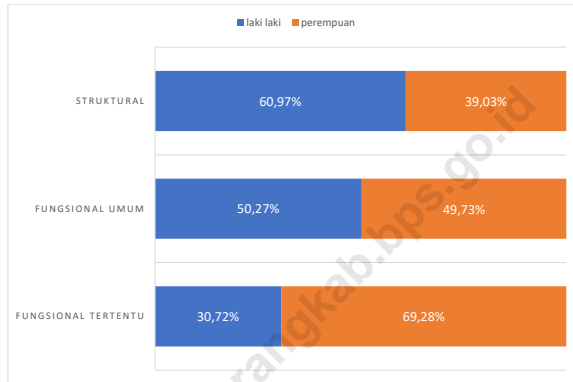
Catatan/Note: ¹ Termasuk kelurahan dan Unit Permukiman Transmigrasi (UPT)/Include Transmigration Settlement Unit

Sumber/Source : Berdasarkan Peraturan Menteri Dalam Negeri No. 43 Tahun 2014 tanggal 17 Juni 2014/Based on Minister Of Home Affairs Regulation No 43/2014, June 17, 2014

Peraturan Daerah Kabupaten Pinrang Nomor 9 Tahun 2019 tentang Pembentukan Kelurahan Samaturue Kecamatan Tiroang/Pinrang Regency Regional Regulation Number 9 Year 2019 concerning the Establishment of the Samaturue Village Tiroang Subdistrict

Gambar 2.2
Figures

Pegawai Negeri Sipil (PNS) Menurut Jabatan dan Jenis Kelamin di Kabupaten Pinrang, Desember 2020
Civil Servants by Occupation and Sex in Pinrang Regency, December 2020



Sumber/Source : Badan Kepegawaian Daerah Kabupaten Pinrang/ Local Staffing Agencies of Pinrang Regency

2.1 WILAYAH ADMINISTRATIF ADMINISTRATIVE AREA

Tabel 2.1.1 **Jumlah Desa¹/Kelurahan Menurut Kecamatan di Kabupaten Pinrang, 2016–2020**
Table 2.1.1 **Number of Villages¹/Kelurahan by Subdistrict in Pinrang Regency, 2016–2020**

Kecamatan Subdistrict	2016	2017	2018	2019	2020 ²
(1)	(2)	(3)	(4)	(5)	(6)
Suppa	10	10	10	10	10
Mattiro Sompe	9	9	9	9	9
Lanrisang	7	7	7	7	7
Mattiro Bulu	9	9	9	9	9
Watang Sawitto	8	8	8	8	8
Paleteang	6	6	6	6	6
Tiroang	5	5	5	5	6
Patampanua	11	11	11	11	11
Cempa	7	7	7	7	7
Duampanua	15	15	15	15	15
Batulappa	5	5	5	5	5
Lembang	16	16	16	16	16
Pinrang	108	108	108	108	109

Catatan/Note: ¹Termasuk Unit Permukiman Transmigrasi (UPT)/Include Transmigration Settlement Unit

²Termasuk Kelurahan Samaturue Kecamatan Tiroang/ Including Samaturue Village, Tiroang District

Sumber/Source: Peraturan Kepala Badan Pusat Statistik Nomor 1 Tahun 2020 Tanggal 5 Februari 2020 tentang Perubahan Atas Peraturan Kepala Badan Pusat Statistik Nomor 3 Tahun 2019 tentang Kode dan Nama Wilayah Kerja Statistik Tahun 2019 dan Peraturan Daerah Kabupaten Pinrang Nomor 9 Tahun 2019 tentang Pembentukan Kelurahan Samaturue Kecamatan Tiroang//Chief Statistician Regulation Number 1/2020, February 5 2020, as a revision of Chief Statistician Regulation Number 3 of 2019 on Code and Name of Regional Level of Data Collection and Pinrang Regency Regional Regulation Number 9 Year 2019 concerning the Establishment of the Samaturue Village Tiroang District.

Tabel
Table 2.1.2

Jumlah Desa¹/Kelurahan Menurut Tingkat Perkembangan Lembaga Ketahanan Masyarakat Desa Dirinci Tiap Kecamatan Di Kabupaten Pinrang, 2020
Number of Villages Development Levels by Subdistrict in Pinrang Regency, 2020

Kecamatan Subdistrict	Jumlah Desa/Kelurahan	Kategori	
		LKD	LKK
(1)	(2)	(3)	(4)
Suppa	10	8	2
Mattiro Sompe	9	7	2
Lanrisang	7	6	1
Mattiro Bulu	9	7	2
Watang Sawitto	8	0	8
Paletang	6	0	6
Tiroang	6	0	6
Patampanua	11	7	4
Cempa	7	6	1
Duampanua	15	10	5
Batulappa	5	4	1
Lembang	16	14	2
Pinrang	109	69	40

Sumber/Source: Dinas Pemberdayaan Masyarakat dan Desa Kabupaten Pinrang/Community Empowerment Agency in Pinrang Regency

Tabel
Table 2.1.3**Klasifikasi Desa/Kelurahan Menurut Kecamatan Di
Kabupaten Pinrang, 2020**
**Classification of Villages/Wards by Subdistrict in Pinrang
Regency, 2020**

Kecamatan Subdistrict	Persiapan	Swadaya	Swakarya	Swasembada	Jumlah/ Total
(1)	(2)	(3)	(4)	(5)	(6)
Suppa	-	-	8	-	8
Mattiro Sompe	-	-	7	-	7
Lanrisang	-	-	6	-	6
Mattiro Bulu	-	-	7	-	7
Watang Sawitto	0
Paleteang	0
Tiroang	0
Patampanua	-	-	7	-	7
Cempa	-	-	6	-	6
Duampanua	-	-	10	-	10
Batulappa	-	-	4	-	4
Lembang	-	-	14	-	14
Pinrang	-	-	69	-	69

Sumber/Source: Dinas Pemberdayaan Masyarakat dan Desa Kabupaten Pinrang/Community Empowerment Agency in Pinrang Regency

Tabel
Table 2.1.4

**Jumlah Desa/Kelurahan Menurut Tingkat Perkembangan
Badan Permusyawaratan Desa di Kabupaten Pinrang,
2020**
*Number of Villages/Wards According to The Level of
Development of The Village Consultative Agencies in
Pinrang Regency, 2020*

Kecamatan Subdistrict	Persiapan	Jumlah/Total				
		BPD	LKK	KPMD	LKD	Karang Taruna
(1)	(2)	(3)	(4)	(5)	(6)	(7)
Suppa	10	8	2	10	8	2
Mattiro Sompe	9	7	2	9	7	2
Lanrisang	7	6	1	7	6	1
Mattiro Bulu	9	7	2	9	7	2
Watang Sawitto	8	0	8	8	-	8
Paleteang	6	0	6	6	-	6
Tiroang	6	0	6	5	-	6
Patampanua	11	7	4	11	7	4
Cempa	7	6	1	8	6	1
Duampanua	15	10	5	15	10	5
Batulappa	5	4	1	5	4	1
Lembang	16	14	2	16	14	2
Pinrang	109	69	40	109	69	40

Sumber/Source: Dinas Pemberdayaan Masyarakat dan Desa Kabupaten Pinrang/Community Empowerment Agency in Pinrang Regency

2.2 DEWAN PERWAKILAN RAKYAT DAERAH REGIONAL HOUSE OF REPRESENTATIVE

Tabel 2.2.1 Jumlah Anggota Dewan Perwakilan Rakyat Daerah Menurut Partai Politik dan Jenis Kelamin di Kabupaten Pinrang, 2020
Number of Regional House of Representatives's Members by Political Parties and Sex in Pinrang Regency 2020

Partai Politik <i>Political Parties</i>	Laki-laki <i>Male</i>	Perempuan <i>Female</i>	Jumlah <i>Total</i>
(1)	(2)	(3)	(4)
Partai Demokrat	7	1	8
Partai Gerindra	3	0	3
Partai Golkar	4	1	5
Partai Hati Nurani Rakyat	1	0	1
Partai Nasdem	4	0	4
Partai PAN	1	1	2
Partai PBB	0	0	0
Partai PDIP	3	1	4
Partai PKB	4	0	4
Partai PKS	0	0	0
Partai Perindo	1	0	1
Partai Berkarya	2	2	4
Partai PPP	4	0	4
Pinrang	34	6	40

Sumber/Source: Dewan Perwakilan Rakyat Daerah Kabupaten Pinrang/ *Second Stage Region Parliament Pinrang Regency*

Tabel
Table 2.2.2

**Jumlah Keputusan dan Peraturan Daerah Dewan
Perwakilan Rakyat Daerah di Kabupaten Pinrang, 2016 -
2020**
*Number of Decision and Regional Regulation of The
Regional House of Representatives in Pinrang Regency,
2016-2020*

Produk Product	2016	2017	2018	2019	2020
(1)	(2)	(3)	(4)	(5)	(6)
Peraturan Daerah <i>Regional Regulation</i>	5	9	10	8	11
Keputusan DPRD <i>Parlement Decision</i>	24	25	22	20	20
Keputusan Pimpinan DPRD <i>Chairman Parlement Decision</i>	4	3	2	2	1
Keputusan Daerah <i>Regional Decision</i>	-	-	-	-	-
Lainnya <i>Others</i>	-	-	-	-	-
Jumlah/Total	33	37	34	30	32

Sumber/Source: Dewan Perwakilan Rakyat Daerah Kabupaten Pinrang/ *Second Stage Region Parliament Pinrang Regency*

2.3 SUMBER DAYA MANUSIA HUMAN RESOURCES

Tabel 2.3.1 Jumlah Pegawai Negeri Sipil Menurut Jabatan dan Jenis Kelamin di Kabupaten Pinrang, Desember 2019 dan Desember 2020
Number of Civil Servants by Occupation and Sex in Pinrang Regency, December 2019 dan December 2020

Jabatan <i>Occupation</i>	2019		Jumlah <i>Total</i>
	Laki-laki <i>Male</i>	Perempuan <i>Female</i>	
(1)	(2)	(3)	(4)
Fungsional Tertentu <i>Specific Functional</i>	1 134	2 523	3 657
Fungsional Umum <i>Staf General Functional</i>	691	674	1 365
Struktural/Structural	550	351	901
Eselon V/5th Echelon	13	21	34
Eselon IV/4th Echelon	377	306	683
Eselon III/3rd Echelon	136	22	158
Eselon II/2nd Echelon	24	2	26
Eselon I/1st Echelon	0	0	0
Jumlah/Total	2 375	3 548	5 923

Lanjutan Tabel/*Continued Table* 2.3.1

Jabatan <i>Occupation</i>	2020		Jumlah <i>Total</i>
	Laki-laki <i>Male</i>	Perempuan <i>Female</i>	
(1)	(5)	(6)	(7)
Fungsional Tertentu <i>Specific Functional</i>	1 075	2 424	3 499
Fungsional Umum <i>Staf General Functional</i>	663	656	1 319
Struktural/Structural	539	345	884
Eselon V/ <i>5th Echelon</i>	0	0	0
Eselon IV/ <i>4th Echelon</i>	381	315	696
Eselon III/ <i>3rd Echelon</i>	135	28	163
Eselon II/ <i>2nd Echelon</i>	23	2	25
Eselon I/ <i>1st Echelon</i>	0	0	0
Jumlah/Total	2 277	3 425	5 702

Sumber/*Source*: Badan Kepegawaian Daerah Kabupaten Pinrang/ *Local Staffing Agencies of Pinrang Regency*

Tabel
Table 2.3.2

Jumlah Pegawai Negeri Sipil Menurut Tingkat Pendidikan dan Jenis Kelamin di Kabupaten Pinrang, Desember 2019 dan Desember 2020
Number of Civil Servants by Educational Level and Sex in Pinrang Regency, Desember 2019 dan Desember 2020

Tingkat Pendidikan <i>Educational Level</i>	2019		
	Laki-laki <i>Male</i>	Perempuan <i>Female</i>	Jumlah <i>Total</i>
(1)	(2)	(3)	(4)
Sampai dengan SD <i>Up to Primary School</i>	11	15	26
SMP/Sederajat <i>General Vocational Junior High School</i>	14	5	19
SMA/Sederajat <i>General/Vocational Senior High School</i>	457	356	813
Diploma I, II/Akta I, II <i>Diploma I, II/Akta I, II</i>	38	135	173
Diploma III/Akta III/Sarjana Muda <i>Diploma III/Akta III/Bachelor</i>	71	340	411
Tingkat Sarjana/Doktor/Ph.D <i>University Graduates</i>	1 784	2 697	4 481
Jumlah/Total	2 375	3 548	5 923

Lanjutan Tabel/*Continued Table 2.3.2*

Tingkat Pendidikan <i>Educational Level</i>	2020		
	Laki-laki <i>Male</i>	Perempuan <i>Female</i>	Jumlah <i>Total</i>
(1)	(2)	(3)	(4)
Sampai dengan SD <i>Up to Primary School</i>	10	13	23
SMP/Sederajat <i>General Vocational Junior High School</i>	13	5	18
SMA/Sederajat <i>General/Vocational Senior High School</i>	415	326	741
Diploma I, II/Akta I, II <i>Diploma I, II/Akta I, II</i>	32	115	147
Diploma III/Akta III/Sarjana Muda <i>Diploma III/Akta III/Bachelor</i>	61	327	388
Tingkat Sarjana/Doktor/ <i>Ph.D</i> <i>University Graduates</i>	1 744	2 641	4 385
Jumlah/Total	2 275	3 427	5 702

Sumber/Source: Badan Kepegawaian Daerah Kabupaten Pinrang/ *Local Staffing Agencies of Pinrang Regency*

Tabel
Table 2.3.3

**Jumlah Pegawai Negeri Sipil Menurut Tingkat
Kepangkatan dan Jenis Kelamin di Kabupaten Pinrang,
Desember 2019 dan Desember 2020**
*Number of Civil Servants by Hierarchy and Sex in Pinrang
Regency, Desember 2019 dan Desember 2020*

Pangkat/Golongan/Ruang Hierarchy	2019		
	Laki-laki Male	Perempuan Female	Jumlah Total
(1)	(2)	(3)	(4)
1. I/A (Juru Muda)	–	–	–
2. I/B (Juru Muda Tingkat I)	3	1	4
3. I/C (Juru)	3	1	4
4. I/D (Juru Tingkat I)	8	–	8
Golongan I/Range I	14	2	16
5. II/A (Pengatur Muda)	24	12	36
6. II/B (Pengatur Muda Tingkat I)	97	108	205
7. II/C (Pengatur)	157	200	357
8. II/D (Pengatur Tingkat I)	107	82	189
Golongan II/Range II	385	402	787
9. III/A (Penata Muda)	201	336	537
10. III/B (Penata Muda Tingkat I)	328	667	995
11. III/C (Penata)	306	523	829
12. III/D (Penata Tingkat I)	364	542	906
Golongan III/Range III	1 199	2 068	3 267
13. IV/A (Pembina)	274	358	632
14. IV/B (Pembina Tingkat I)	477	708	1 185
15. IV/C (Pembina Utama Muda)	26	8	34
16. IV/D (Pembina Utama Madya)	–	2	2
17. IV/E (Pembina Utama)	–	–	–
Golongan IV/Range IV	777	1 076	1 853
Jumlah/Total	2 375	3 548	5 923

Lanjutan Tabel/*Continued Table 2.3.3*

Pangkat/Golongan/Ruang <i>Hierarchy</i>	2020		
	Laki-laki <i>Male</i>	Perempuan <i>Female</i>	Jumlah <i>Total</i>
(1)	(5)	(6)	(7)
1. I/A (Juru Muda)	–	–	–
2. I/B (Juru Muda Tingkat I)	2	1	3
3. I/C (Juru)	2	1	3
4. I/D (Juru Tingkat I)	7	–	7
Golongan I/Range I	11	2	13
5. II/A (Pengatur Muda)	13	10	23
6. II/B (Pengatur Muda Tingkat I)	86	89	175
7. II/C (Pengatur)	105	117	222
8. II/D (Pengatur Tingkat I)	121	118	239
Golongan II/Range II	325	334	659
9. III/A (Penata Muda)	206	325	531
10. III/B (Penata Muda Tingkat I)	278	468	746
11. III/C (Penata)	339	649	988
12. III/D (Penata Tingkat I)	360	590	950
Golongan III/Range III	1 183	2 032	3 215
13. IV/A (Pembina)	278	381	659
14. IV/B (Pembina Tingkat I)	448	663	1 111
15. IV/C (Pembina Utama Muda)	29	13	42
16. IV/D (Pembina Utama Madya)	–	3	3
17. IV/E (Pembina Utama)	–	–	–
Golongan IV/Range IV	755	1 057	1 812
Jumlah/Total	2 275	3 427	5 702

Sumber/*Source*: Badan Kepegawaian Daerah Kabupaten Pinrang/ *Local Staffing Agencies of Pinrang Regency*

2.4 KEUANGAN PEMERINTAH GOVERNMENT FINANCE

Tabel 2.4.1 Realisasi Pendapatan Pemerintah Kabupaten Pinrang Menurut Jenis Pendapatan (rupiah), 2017–2020
Table 2.4.1 Actual Pinrang Regency Government Revenues by Kind of Revenues (rupiahs), 2017–2020

Jenis Pendapatan/Kind of Revenues	2017	2018
(1)	(2)	(3)
1. Pendapatan Asli Daerah (PAD)/Regional Revenue	118 859 698 609	130 651 477 245
1.1 Pajak Daerah/Regional Tax	24 709 040 643	25 817 574 562
1.2 Retribusi Daerah/Regional Retribution	3 278 045 936	3 391 589 553
1.3 Hasil Perusahaan Milik Daerah dan Pengelolaan Kekayaan Daerah yang Dipisahkan/Regional-Owned Company Revenue and Separated Management of Regional Wealth	11 237 521 431	8 997 938 825
1.4 Lain-lain PAD yang Sah/Other Regional Revenue	79 635 090 599	92 444 374 305
2. Dana Perimbangan/Balance Funds		
2.1 Bagi Hasil Pajak/Tax Sharing Revenue	918 761 121 584	960 435 678 350
2.2 Bagi Hasil Bukan Pajak/Sumber Daya Alam/Non-Tax Sharing Revenue/Natural Resources	18 050 870 711	15 678 824 144
2.3 Dana Alokasi Umum/General Allocation Fund	690 060 262 000	693 794 315 000
2.4 Dana Alokasi Khusus/Special Allocation Fund	210 649 988 873	250 962 539 206
3. Lain-lain Pendapatan yang Sah/Other Revenue		
3.1 Pendapatan Hibah/Grant	183 565 096 420	191 583 904 131
3.2 Dana Darurat/Emergency Fund	5 166 226 733	50 991 679 118
3.3 Dana Bagi Hasil Pajak dari Provinsi dan Pemerintah Daerah Lainnya/Tax Sharing Revenue from Provincial and Other Regional Governments	58 614 550 487	51 745 395 602
3.4 Dana Penyesuaian dan Otonomi Daerah/Regional Adjustment and Autonomy Fund	-	-
3.5 Bantuan Keuangan dari Provinsi atau Pemerintah Daerah Lainnya/Financial Assistance from Provincial or Other Regional Governments	5 286 887 200	6 026 404 411
3.6 Lainnya/Others	114 497 432 000	82 820 425 000
Jumlah/Total	1 221 185 916 613	1 282 671 059 726

Lanjutan Tabel/*Continued Table 2.4.1*

Jenis Pendapatan/ <i>Kind of Revenues</i>	2019	2020
(1)	(4)	(5)
1. Pendapatan Asli Daerah (PAD)/<i>Regional Revenue</i>	133 311 262 031	151 056 079 570
1.1 Pajak Daerah/ <i>Regional Tax</i>	29 855 768 183	31 589 409 508
1.2 Retribusi Daerah/ <i>Regional Retribution</i>	3 886 055 509	3 346 166 413
1.3 Hasil Perusahaan Milik Daerah dan Pengelolaan Kekayaan Daerah yang Dipisahkan/ <i>Regional-Owned Company Revenue and Separated Management of Regional Wealth</i>	9 179 675 801	8 343 822 796
1.4 Lain-lain PAD yang Sah/ <i>Other Regional Revenue</i>	90 389 762 538	107 776 680 853
2. Dana Perimbangan/<i>Balance Funds</i>		
2.1 Bagi Hasil Pajak/ <i>Tax Sharing Revenue</i>	972 000 085 303	949 321 059 105
2.2 Bagi Hasil Bukan Pajak/Sumber Daya Alam/ <i>Non-Tax Sharing Revenue/Natural Resources</i>	13 557 097 614	20 304 332 042
2.3 Dana Alokasi Umum/ <i>General Allocation Fund</i>	744 790 264 000	673 175 379 000
2.4 Dana Alokasi Khusus/ <i>Special Allocation Fund</i>	213 652 723 689	255 841 348 063
3. Lain-lain Pendapatan yang Sah/<i>Other Revenue</i>		
3.1 Pendapatan Hibah/ <i>Grant</i>	190 627 765 932	214 572 562 984
3.2 Dana Darurat/ <i>Emergency Fund</i>	48 193 837 777	65 155 381 008
3.3 Dana Bagi Hasil Pajak dari Provinsi dan Pemerintah Daerah Lainnya/ <i>Tax Sharing Revenue from Provincial and Other Regional Governments</i>	69 717 764 755	44 015 333 976
3.4 Dana Penyesuaian dan Otonomi Daerah/ <i>Regional Adjustment and Autonomy Fund</i>	-	-
3.5 Bantuan Keuangan dari Provinsi atau Pemerintah Daerah Lainnya/ <i>Financial Assistance from Provincial or Other Regional Governments</i>	5 755 869 600	22 773 100 000
3.6 Lainnya/ <i>Others</i>	66 960 293 800	82 628 748 000
Jumlah/<i>Total</i>	1 295 939 113 266	1 314 949 701 659

Sumber/*Source*: Badan Keuangan Daerah/ *Financial institution of Pinrang Regency*

Tabel 2.4.2 **Realisasi Belanja Pemerintah Kabupaten Pinrang Menurut Jenis Belanja (rupiah), 2017–2020**
Actual Pinrang Regency Government Expenditures by Kind of Expenditures (rupiahs), 2017–2020

Jenis Pendapatan Kind of Revenues	2017	2018
(1)	(2)	(3)
1. Belanja Tidak Langsung/Indirect Expenditures	593 059 443 796	799 115 098 797
1.1 Belanja Pegawai/Personnel Expenditures	496 392 898 696	550 892 032 989
1.2 Belanja Bunga/Interest Expenditures	-	-
1.3 Belanja Subsidi/Subsidies Expenditures	-	-
1.4 Belanja Hibah/Grant Expenditures	15 773 973 000	110 207 067 808
1.5 Belanja Bantuan Sosial/Social Aid Expenditures	14 095 000	138 700 000
1.6 Belanja Bagi Hasil/Sharing Fund Expenditure	-	-
1.7 Belanja Bantuan Keuangan/Financial Aids Expenditures	80 689 227 100	137 578 498 000
1.8 Belanja Tidak Terduga/Unpredicted Expenditures	189 250 000	298 800 000
2. Belanja Langsung/Direct Expenditures	630 913 035 867	552 024 944 463
2.1 Belanja Pegawai/Personnel Expenditures	37 998 891 747	23 393 901 200
2.2 Belanja Barang dan Jasa/Goods and Services Expenditures	335 417 359 997	303 557 133 232
2.3 Belanja Modal/Capital Expenditure	257 496 784 123	225 073 910 031
Jumlah/Total	1 223 972 479 663	1 351 140 043 260

Lanjutan Tabel/*Continued Table 2.4.2*

Jenis Pendapatan <i>Kind of Revenues</i>	201	2020
(1)	(4)	(5)
1. Belanja Tidak Langsung/<i>Indirect Expenditures</i>	718 667 048 736	726 975 680 048
1.1 Belanja Pegawai/ <i>Personnel Expenditures</i>	560 451 684 336	568 030 539 048
1.2 Belanja Bunga/ <i>Interest Expenditures</i>	-	-
1.3 Belanja Subsidi/ <i>Subsidies Expenditures</i>	-	-
1.4 Belanja Hibah/ <i>Grant Expenditures</i>	11 484 087 500	11 964 560 000
1.5 Belanja Bantuan Sosial/ <i>Social Aid Expenditures</i>	2 654 700 000	182 150 000
1.6 Belanja Bagi Hasil/ <i>Sharing Fund Expenditure</i>		
1.7 Belanja Bantuan Keuangan/ <i>Financial Aids Expenditures</i>	143 736 094 700	136 474 759 900
1.8 Belanja Tidak Terduga/ <i>Unpredicted Expenditures</i>	340 482 200	10 323 671 100
2. Belanja Langsung/<i>Direct Expenditures</i>	573 099 850 476	604 177 604 207
2.1 Belanja Pegawai/ <i>Personnel Expenditures</i>	31 999 307 196	38 405 046 583
2.2 Belanja Barang dan Jasa/ <i>Goods and Services Expenditures</i>	387 229 711 666	325 428 929 865
2.3 Belanja Modal/ <i>Capital Expenditure</i>	153 870 831 614	240 343 627 759
Jumlah/<i>Total</i>	1 291 766 899 212	1 331 153 284 255

Sumber/*Source*: Badan Keuangan Daerah/ *Financial institution of Pinrang Regency*


3

PENDUDUK & KETENAGAKERJAAN

Population And Employment

Sensus Penduduk periode ke – ...

Population Census period - ...



Mayoritas pencari kerja di Pinrang adalah lulusan SMA (35,13%) dan SMK (27,59%).

The majority of job seekers in Pinrang are high school graduates (35.13%) and SMK (27.59%).



PENJELASAN TEKNIS

TECHNICAL NOTES

1. **Salah satu sumber data kependudukan** adalah sensus penduduk yang dilaksanakan setiap sepuluh tahun sekali. Sensus penduduk telah dilaksanakan sebanyak tujuh kali sejak Indonesia merdeka, yaitu tahun 1961, 1971, 1980, 1990, 2000, 2010, dan 2020

Keenam sensus penduduk sebelumnya dilaksanakan dengan menggunakan metode tradisional, yaitu mencatat setiap penduduk dari rumah ke rumah. Pertama kalinya dalam sejarah sensus penduduk di Indonesia, Sensus Penduduk 2020 (SP2020) menggunakan metode kombinasi yaitu dengan memanfaatkan data Administrasi Kependudukan (Adminduk) dari Direktorat Jenderal Kependudukan dan Pencatatan Sipil (Ditjen Dukcapil) Kementerian Dalam Negeri (Kemendagri) sebagai data dasar pelaksanaan SP2020. Hal ini dirancang dan dilaksanakan sebagai upaya untuk mewujudkan "SATU DATA KEPENDUDUKAN INDONESIA".

Cakupan penduduk pada SP2020 adalah seluruh penduduk yang tinggal di wilayah teritorial Indonesia, mencakup Warga Negara Indonesia (WNI) dan Warga Negara Asing (WNA) yang telah menetap atau berencana menetap di wilayah Indonesia

1. **One of the main source of demographic data** is population census, which is conducted every ten years. Population Census has been conducted seven times since Indonesia's independence: 1961, 1971, 1980, 1990, 2000, 2010, and 2020.

The previous six population censuses were carried out using the traditional method, canvassing each person door-to-door. For the first time in the history of the population census in Indonesia, the 2020 Population Census (SP2020) used a combined method, that is utilizing Population Administration data managed by the Directorate General of Population and Civil Registration of the Ministry of Home Affairs as the basic data for the population census. This is designed and implemented as an effort to realize "ONE INDONESIAN POPULATION DATA"

The target for population coverage in Population Census 2020 is all residents who live in Indonesia's territory, including Indonesian citizens (WNI) and foreign citizens (WNA) who have stayed or plan to stay in Indonesian territory for at least one year. The Indonesian

selama minimal satu tahun. WNI yang dicakup juga termasuk mereka yang berada di luar negeri, yaitu Anggota Korps Diplomatik Republik Indonesia beserta keluarganya di luar negeri dan Anggota TNI/POLRI beserta keluarganya yang sedang melakukan misi perdamaian di luar negeri.

Pengumpulan data dalam SP2020 dilakukan dengan berbagai moda yaitu Sensus Penduduk Online, Drop Off-Pick Up (DOPU) Kuesioner, dan wawancara. Adanya pandemi *Coronavirus Disease* (COVID-19) yang dihadapi dunia sejak awal 2020 mendorong banyak kantor statistik nasional (*National Statistics Office*–NSO) untuk melakukan penyesuaian tata kelola penyelenggaraan Sensus Penduduk, termasuk juga BPS. Pendataan penduduk semula direncanakan dengan wawancara dan membagi wilayah menjadi dua zona dengan mempertimbangkan ketersediaan akses internet, yaitu zona yang menggunakan kuesioner kertas (*Paper and Pencil Interviewing*, PAPI) dan zona yang menggunakan elektronik (*Computer Assisted Personal Interviewing*, CAPI). Dengan adanya tata kelola baru, pendataan penduduk dibagi menjadi tiga zona, yaitu Zona 1 DOPU, Zona 2 Non-DOPU, dan Zona 3 Wawancara.

citizens who are covered also include those who are abroad, namely members of the Diplomatic Corps of the Republic of Indonesia and their families abroad and members of the TNI/POLRI and their families who are carrying out Peacekeeping Missions abroad.

Data collection in SP2020 is carried out in various modes, namely Online Population Census, Drop Off-Pick Up (DOPU) Questionnaires, and interviews. The existence of the Coronavirus Disease (COVID-19) pandemic facing the world since the beginning of 2020 has prompted many national statistical offices (NSO) to make adjustments to the governance of the implementation of the Population Census, including BPS-Statistics Indonesia. Population data collecting is originally planned by interviewing and dividing the area into two zones taking into account the availability of internet access, namely the zone that using paper questionnaires (Paper and Pencil Interviewing, PAPI) and the zone that using electronics (Computer Assisted Personal Interviewing, CAPI). With the adjusted business processes, population data collecting is divided into three zones, namely Zone 1 DOPU, Zone 2 Non-DOPU, and Zone 3 Interview.

Dalam publikasi ini, data yang disajikan merupakan hasil SP2010 (Mei) dan hasil SP2020 (September).

In this publication, the data presented are the SP2010 results (May) and the SP2020 results (September).

2. **Penduduk** adalah semua orang yang berdomisili di wilayah teritorial Indonesia selama 6 bulan atau lebih dan atau mereka yang berdomisili kurang dari 6 bulan tetapi bertujuan menetap.
 3. **Laju pertumbuhan penduduk** adalah angka yang menunjukkan persentase penambahan penduduk dalam jangka waktu tertentu.
 4. **Kepadatan penduduk** adalah rasio banyaknya penduduk per kilometer persegi.
 5. **Rasio jenis kelamin** adalah perbandingan antara penduduk laki-laki dan penduduk perempuan pada suatu wilayah dan waktu tertentu. Biasanya dinyatakan dengan banyaknya penduduk laki-laki untuk 100 penduduk perempuan.
 6. **Distribusi penduduk** adalah pola persebaran penduduk di suatu wilayah, baik berdasarkan batas-batas geografis maupun berdasarkan batas-batas administrasi pemerintahan.
 7. **Komposisi penduduk** adalah pola persebaran penduduk menurut karakteristiknya,
2. **The population** are all residents of the entire territory of Indonesia who have stayed for six months or longer, and those who intended to stay more than six months even though their length of stay is less than six months.
 3. **The growth rate** of population is the number that show percentage of population growth within a specified period.
 4. **Population density** is ratio of population per square kilometer.
 5. **Sex ratio** is the ratio of males population to females population in a given area and time, usually expressed as the number of males for every 100 females.
 6. **Population distribution** is the pattern of population distribution in an area, either by geographic boundaries or by government administrative boundaries.
 7. **Population composition** is the pattern of population distribution by its characteristics,

contoh: penduduk menurut kelompok umur, penduduk menurut jenis kelamin.

example: population by age group, population by sex.

8. Rumah tangga adalah seseorang atau sekelompok orang yang mendiami sebagian atau seluruh bangunan fisik/sensus dan biasanya tinggal bersama serta pengelolaan makan dari satu dapur. Yang dimaksud makan dari satu dapur adalah jika pengurusan kebutuhan sehari-harinya dikelola bersama-sama menjadi satu.

8. Household is an individual or group of people living in a physical/census building unit or part of it and usually commit on a common provision for food and other essentials of living. Common provision for food means one organising daily needs for all of household members.

9. Anggota rumah tangga adalah semua orang yang biasanya bertempat tinggal di suatu rumah tangga, baik yang berada di rumah pada waktu pencacahan maupun yang sementara tidak ada.

9. Household member are those who usually lives in a household regardless of their location at the time of enumeration.

10. Rata-rata anggota rumah tangga adalah angka yang menunjukkan rata-rata jumlah anggota rumah tangga per rumah tangga.

10. Average household size is the average number of household members per household.

11. Penduduk usia kerja adalah penduduk yang berumur 15 tahun ke atas.

11. Working age population is persons of 15 years and over.

12. Angkatan kerja adalah penduduk usia kerja (15 tahun ke atas) yang bekerja, punya pekerjaan namun sementara tidak bekerja, dan pengangguran.

12. Labor force or economically active are persons of 15 years and over, who in the previous week were working, temporarily absent from work but having jobs, and unemployment.

13. Bekerja adalah kegiatan ekonomi yang dilakukan oleh seseorang

13. Working is economic activity conducted by a person and intended

dengan maksud memperoleh atau membantu memperoleh pendapatan atau keuntungan dan lamanya bekerja paling sedikit 1 jam secara terus menerus dalam seminggu yang lalu (termasuk pekerja keluarga tanpa upah yang membantu dalam suatu usaha/kegiatan ekonomi).

to earn income by doing work or helping to do work at least one hour continuously during the reference week (including unpaid family worker/s for any economic activity).

14. Jumlah jam kerja seluruhnya adalah jumlah jam kerja yang digunakan untuk bekerja (tidak termasuk jam kerja istirahat resmi dan jam kerja yang digunakan untuk hal-hal di luar pekerjaan).

14. Total working hours is the total hours spent by an employee to perform all jobs (excluding the time used for other activities which are not classified as work).

15. Lapangan usaha adalah bidang kegiatan dari pekerjaan/ tempat bekerja di mana seseorang bekerja. Klasifikasi lapangan usaha mengikuti Klasifikasi Baku Lapangan Usaha Indonesia (KBLI) dalam 1 digit.

15. Industry is field of a person's activity or establishment. The classification of industries follows the Indonesia Standard Industrial Classification (KBLI) in one digit.

16. Status pekerjaan adalah kedudukan seseorang dalam unit usaha/kegiatan dalam melakukan pekerjaan.

16. Employment status is the status of a person at his place of work or establishment where he was employed.

17. Berusaha sendiri tanpa dibantu orang lain adalah bekerja atau berusaha dengan menanggung risiko secara ekonomis, yaitu dengan tidak kembalinya ongkos produksi yang telah dikeluarkan dalam rangka usahanya tersebut, serta tidak menggunakan pekerja dibayar maupun pekerja tak dibayar, termasuk yang sifat

17. Own-account worker is a person who works at his own risk without assisted by paid per mount worker or unpaid worker include technical job or skill job.

pekerjaannya memerlukan teknologi atau keahlian khusus.

- 18. Berusaha dibantu buruh tidak tetap/buruh tidak dibayar** adalah bekerja atau berusaha atas risiko sendiri, dan menggunakan buruh/pekerja tak dibayar dan atau buruh/pekerja tidak tetap.
- 19. Berusaha dibantu buruh tetap/buruh dibayar** adalah berusaha atas risiko sendiri dan mempekerjakan paling sedikit satu orang buruh/pekerja tetap yang dibayar.
- 20. Buruh/karyawan/pegawai** adalah seseorang yang bekerja pada orang lain atau instansi/kantor/ perusahaan secara tetap dengan menerima upah/gaji baik berupa uang maupun barang. Buruh yang tidak mempunyai majikan tetap, tidak digolongkan sebagai buruh/karyawan, tetapi sebagai pekerja bebas. Seseorang dianggap memiliki majikan tetap jika memiliki 1 (satu) majikan (orang/rumah tangga) yang sama dalam sebulan terakhir, khusus pada sektor bangunan batasannya tiga bulan. Apabila majikannya instansi/ lembaga, boleh lebih dari satu.
- 21. Pekerja bebas** adalah seseorang yang bekerja pada orang lain/ majikan/institusi yang tidak tetap (lebih dari 1 majikan dalam
- 18. Employer assisted by temporary workers/unpaid worker** is a person who works at his own risk and assisted by temporary worker/unpaid worker.
- 19. Employer assisted by permanent workers/paid workers** is a person who does his business at her/ his own risk at least one assisted by paid permanent worker.
- 20. Employee** is a person who work permanently for other people or institution/office/ company and gains some money/cash or goods as wage/salary. Labor who have no permanent employer is not categorized as a laborer/ worker/ employee but casual worker. A laborers in general is considered to have a permanent employer if he has the same employer during the past month, particularly for building construction sector is 3 months. If the employer is an institution, more than 1 (one) employer is allowed.
- 21. Casual employee** is a person who does not work permanently for other people/employer/ institution (more than 1 employer during

sebulan terakhir) di usaha pertanian baik berupa usaha rumah tangga maupun bukan usaha rumah tangga, ataupun di nonpertanian atas dasar balas jasa dengan menerima upah atau imbalan baik berupa uang maupun barang, dan baik dengan sistem pembayaran harian maupun borongan.

the last 1 month) in agricultural sector, either home industry or not home industry, or in non-agricultural sector based on remuneration paid with money or goods, and based on daily or contact payment system.

22. Pekerja tak dibayar adalah seseorang yang bekerja membantu usaha untuk memperoleh penghasilan/ keuntungan yang dilakukan oleh salah seorang anggota rumah tangga atau bukan anggota rumah tangga tanpa mendapat upah/gaji baik berupa uang maupun barang.

22. Unpaid worker is a person who intended to work without pay either with money or good, in an establishment run by other members of the family, relative or neighbour.

ULASAN**3.1. Penduduk**

Jumlah penduduk Kabupaten Pinrang pada tahun 2020 sebanyak 403.994 jiwa, dengan penduduk terbanyak berada di Kecamatan Watang Sawitto (56.570 jiwa).

Rasio jenis kelamin (sex ratio) adalah perbandingan antara banyaknya penduduk laki-laki dengan penduduk perempuan pada suatu daerah dan waktu tertentu. Rasio jenis kelamin Kabupaten Pinrang tahun 2020 sebesar 97,5 (dalam setiap 100 penduduk perempuan terdapat sekitar 97-98 penduduk laki-laki).

Kepadatan penduduk adalah banyaknya penduduk per kilometer persegi dan menjadi salah satu indikator penyebaran penduduk di suatu wilayah. Kepadatan penduduk di Kabupaten Pinrang pada tahun 2020 sekitar 206 jiwa/Km². Kepadatan penduduk tertinggi berada di Kecamatan Paleteang yaitu sekitar 1.143 jiwa/Km². Sedangkan kepadatan terendah berada di Kecamatan Lembang yaitu sekitar 64 jiwa/Km².

3.2. Ketenagakerjaan

Sementara itu, persentase angkatan kerja terhadap penduduk usia kerja pada tahun 2020 adalah sebesar 59,03 persen. Nilai tersebut didominasi dengan pendidikan tertinggi yang ditamatkan yaitu Perguruan Tinggi (76,96 persen).

DESCRIPTION**3.1. Population**

The population of Pinrang Regency in 2020 is 403.994 people, with the largest population in Watang Sawitto Subdistrict (56.570 people).

The sex ratio is the ratio between the number of male residents and the female population in a certain area and at a certain time. The sex ratio of Pinrang Regency in 2020 is 97,5 (in every 100 female population there are around 97-98 male residents).

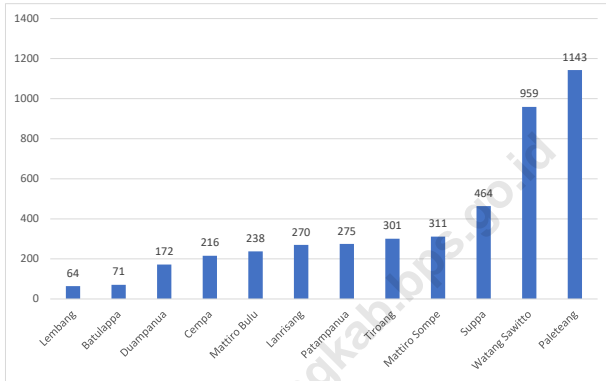
Population density is the number of population per square kilometer and is an indicator of the distribution of population in an area. The population density in Pinrang Regency in 2020 is around 206 people/km². The highest population density is in Paleteang Subdistrict, which is around 1.143 people/km². While the lowest density is in Lembang District, which is around 64 people/km².

3.2. Employment

Meanwhile, the percentage of the labor force to the working age population in 2020 is 59.03 percent. This value is dominated by the highest education completed, namely tertiary education (76.96 percent).

Gambar 3.1
Figures

Kepadatan Penduduk Menurut Kecamatan di Kabupaten Pinrang, 2020
Population Density by Subdistrict in Pinrang Regency, 2020



Sumber/Source : 2020 - Hasil SP2020 (September)/The result of the 2020 Population Census (September)

3.1 PENDUDUK POPULATION

Tabel 3.1.1 **Penduduk, Laju Pertumbuhan Penduduk, Distribusi Persentase Penduduk, Kepadatan Penduduk, Rasio Jenis Kelamin Penduduk Menurut Kecamatan di Kabupaten Pinrang, 2020**
Population, Population Growth Rate, Percentage Distribution of Population, Population Density, and Population Sex Ratio by Subdistrict in Pinrang Regency, 2020

Kecamatan Subdistrict	Penduduk (jiwa) Population (people)	Laju Pertumbuhan Penduduk per Tahun 2010–2020 Annual Population Growth Rate (%) 2010–2020
(1)	(2)	(3)
Suppa	34 434	1,18
Mattiro Sompe	30 155	0,92
Lanrisang	19 713	1,37
Mattiro Bulu	31 524	1,57
Watang Sawitto	56 570	0,99
Paleteang	42 630	1,46
Tiroang	23 409	1,12
Patampanua	37 577	1,71
Cempa	19 543	1,23
Duampanua	50 226	1,32
Batulappa	11 281	1,52
Lembang	46 932	1,99
Pinrang	403 994	1,37

Lanjutan Tabel/*Continued Table* 3.1.1

Kecamatan Subdistrict	Persentase Penduduk Percentage of Total Population	Kepadatan Penduduk per km² Population Density per sq.km
(1)	(4)	(5)
Suppa	8,52	464
Mattiro Sompe	7,46	311
Lanrisang	4,88	270
Mattiro Bulu	7,80	238
Watang Sawitto	14,00	959
Paleteang	10,55	1 143
Tiroang	5,79	301
Patampanua	9,30	275
Cempa	4,84	216
Duampanua	12,43	172
Batulappa	2,79	71
Lembang	11,62	64
Pinrang	100,00	206

Lanjutan Tabel/*Continued Table 3.1.1*

Kecamatan Subdistrict	Rasio Jenis Kelamin Population Sex Ratio
(1)	(6)
Suppa	99,1
Mattiro Sompe	95,5
Lanrisang	95,5
Mattiro Bulu	96,1
Watang Sawitto	96,7
Paleteang	98,0
Tiroang	97,1
Patampanua	96,9
Cempa	98,6
Duampanua	96,7
Batulappa	99,4
Lembang	100,9
Pinrang	97,5

Sumber/*Source*: Hasil SP2020 (September)/*The result of the 2020 Population Census (September)*

Tabel
Table 3.1.2

Jumlah Penduduk Menurut Kelompok Umur dan Jenis Kelamin di Kabupaten Pinrang, 2020
Population by Age Groups and Sex in Pinrang Regency, 2020

Kelompok Umur <i>Age Groups</i>	Jenis Kelamin/Sex		
	Laki-Laki <i>Male</i>	Perempuan <i>Female</i>	Jumlah <i>Total</i>
(1)	(2)	(3)	(4)
0–4	17 101	16 368	33 469
5–9	16 618	15 891	32 509
10–14	18 859	17 520	36 379
15–19	17 824	17 248	35 072
20–24	17 648	17 149	34 797
25–29	16 187	16 129	32 316
30–34	15 186	15 539	30 725
35–39	14 871	15 006	29 877
40–44	13 809	14 358	28 167
45–49	12 171	13 000	25 171
50–54	11 505	12 547	24 052
55–59	9 295	10 351	19 646
60–64	6 777	7 819	14 596
65–69	5 011	6 024	11 035
70–74	3 268	4 530	7 798
75+	3 339	5 046	8 385
Pinrang	199 469	204 525	403 994

Catatan/Note: ...

Sumber/Source: Hasil Perapihan Umur dari Data Administratif dan SP2020 (September)/*The Result of Smoothing Single Year of Age from Administrative Data and the 2020 Population Census (September)*

3.2 KETENAGAKERJAAN EMPLOYMENT

Tabel 3.2.1 Jumlah Penduduk Berumur 15 Tahun Keatas Menurut Jenis Kegiatan Selama Seminggu yang Lalu dan Jenis Kelamin di Kabupaten Pinrang, 2020
Population Aged 15 Years and Over by Type of Activity During The Previous Week and Sex in Pinrang Regency, 2020

Kegiatan Utama <i>Main Activity</i>	Jenis Kelamin/Sex		
	Laki-Laki <i>Male</i>	Perempuan <i>Female</i>	Jumlah <i>Total</i>
(1)	(2)	(3)	(4)
I. Angkatan Kerja/<i>Economically Active</i>	112 335	55 366	167 701
1. Bekerja/ <i>Working</i>	108 943	51 738	160 681
2. Pengangguran Terbuka/ <i>Unemployment</i>	3 392	3 628	7 020
II. Bukan Angkatan Kerja/<i>Economically Inactive</i>	23 600	92 393	115 993
1. Sekolah/ <i>Attending School</i>	8 602	7 816	16 418
2. Mengurus Rumah Tangga/ <i>Housekeeping</i>	5 348	80 004	85 352
3. Lainnya/ <i>Others</i>	9 650	4 573	14 223
Jumlah/<i>Total</i>	135 935	147 759	283 694

Sumber/Source: BPS, Survei Angkatan Kerja Nasional (Sakernas) Agustus/BPS-Statistics Indonesia, August National Labor Force Survey

Tabel 3.2.2
Table

Penduduk Berumur 15 Tahun ke Atas Menurut Pendidikan Tertinggi yang Ditamatkan dan Jenis Kegiatan Selama Seminggu yang Lalu di Kabupaten Pinrang, 2020
Population 15 Years of Age and Over by Educational Attainment and Type of Activity During the Previous Week in Pinrang Regency, 2020

Pendidikan Tertinggi yang Ditamatkan ¹ <i>Educational Attainment¹</i>	Angkatan Kerja/ <i>Economically Active</i>			Persentase Bekerja terhadap Angkatan Kerja <i>Percentage of Working to Economically Active</i>
	Bekerja <i>Working</i>	Pengangguran ² <i>Unemployment²</i>	Jumlah Angkatan Kerja <i>Total of Economically Active</i>	
(1)	(2)	(3)	(4)	(5)
0	69 761	1 121	70 882	98,42
1	29 826	1 693	31 519	94,63
2	43 983	2 833	46 816	93,95
3	17 111	1 373	18 484	92,57
Jumlah/Total	160 681	7 020	167 701	95,81

Lanjutan Tabel/Continued Table 3.2.2

Pendidikan Tertinggi yang Ditamatkan ¹ <i>Educational Attainment¹</i>	Bukan Angkatan Kerja <i>Not Economically Active</i>	Jumlah Total	Persentase Angkatan Kerja terhadap Penduduk Usia Kerja <i>Percentage of Economically Active to Working Age Population</i>
(1)	(6)	(7)	(8)
0	57 291	128 271	55,30
1	26 218	57 832	54,59
2	26 951	73 861	63,46
3	5 533	24 110	76,96
Jumlah/Total	115 993	284 074	59,03

Catatan/Note: ¹ 0. ≤ Sekolah Dasar (SD)/≤ *Primary School*
 1. Sekolah Menengah Pertama/*Junior High School*
 2. Sekolah Menengah Atas/*Senior High School*
 3. Perguruan Tinggi/*Collage*
² 1. Mencari pekerjaan/*Looking for work*
 2. Mempersiapkan usaha/*Establishing a new business/firm*
 3. Merasa tidak mungkin mendapat pekerjaan/*Hopeless of job*
 4. Sudah punya pekerjaan tetapi belum mulai bekerja/*Have a job in future start*

Sumber/Source: BPS, Survei Angkatan Kerja Nasional (Sakernas) Agustus/BPS-Statistics Indonesia, August National Labor Force Survey

Tabel
Table 3.2.3

Penduduk Berumur 15 Tahun Ke Atas yang Bekerja Selama Seminggu yang Lalu Menurut Status Pekerjaan Utama dan Jenis Kelamin di Kabupaten Pinrang, 2020
Population 15 Years of Age and Over who Worked During The Previous Week by Main Employment Status and Sex in Pinrang Regency, 2020

Status Pekerjaan Utama <i>Main Employment Status</i>	Laki-Laki <i>Male</i>	Perempuan <i>Female</i>	Jumlah <i>Total</i>
(1)	(2)	(3)	(4)
Berusaha sendiri <i>Own account worker</i>	34 439	12 741	47 180
Berusaha dibantu buruh tidak tetap/buruh tidak dibayar <i>Employer assisted by temporary worker/unpaid worker</i>	21 784	12 781	34 565
Berusaha dibantu buruh tetap/buruh dibayar <i>Employer assisted by permanent worker/paid worker</i>	8 863	916	9 779
Buruh/Karyawan/Pegawai/ <i>Employee</i>	30 395	14 345	44 740
Pekerja bebas <i>Casual worker</i>	3 131	626	3 757
Pekerja keluarga/tak dibayar <i>Family worker/unpaid worker</i>	10 331	10 329	20 660
Jumlah/Total	108 943	51 738	160 681

Sumber/Source: BPS, Survei Angkatan Kerja Nasional (Sakernas) Agustus/BPS-Statistics Indonesia, August National Labor Force Survey

Tabel 3.2.4 Jumlah Pencari Kerja Terdaftar Menurut Tingkat Pendidikan Tertinggi yang Ditamatkan dan Jenis Kelamin di Kabupaten Pinrang, 2020
Number of Registered Job Applicants by Educational Attainment and Sex in Pinrang Regency, 2020

Pendidikan Tertinggi yang Ditamatkan <i>Educational Attainment</i>	Laki-Laki <i>Male</i>	Perempuan <i>Female</i>	Jumlah Total
(1)	(2)	(3)	(4)
Tidak/Belum Pernah Sekolah <i>Never / Never Attended School</i>	0	0	0
Tidak/Belum Tamat SD <i>Not Yet Completed Primary School</i>	26	0	26
Sekolah Dasar <i>Primary School</i>	10	1	11
Sekolah Menengah Pertama <i>Junior High School</i>	23	2	25
Sekolah Menengah Atas <i>Senior High School</i>	225	36	261
Sekolah Menengah Atas Kejuruan <i>Vocational Senior High School</i>	176	29	205
Diploma I/II/III/Akademi <i>Diploma I/II/III/Academy</i>	11	13	24
Universitas <i>University</i>	106	85	191
Jumlah/Total	577	166	743

Sumber/Source: Dinas Tenaga Kerja dan Transmigrasi/ Regional Office of Manpower and Transmigration Departement

Tabel
Table 3.2.5

Jumlah Pencari Kerja Terdaftar Menurut Tingkat Pendidikan Tertinggi yang Ditamatkan dan Bulan di Kabupaten Pinrang, 2020
Number of Registered Job Applicants by Educational Attainment and Months in Pinrang Regency, 2020

Pendidikan Tertinggi yang Ditamatkan <i>Educational Attainment</i>	Januari <i>January</i>		Februari <i>February</i>		Maret <i>March</i>		April <i>April</i>		Mei <i>May</i>		Juni <i>June</i>	
	L	P	L	P	L	P	L	P	L	P	L	P
	(2)	(3)	(4)	(5)	(6)	(7)	(8)	(9)	(10)	(11)	(12)	(13)
Tidak/Belum Pernah Sekolah <i>Never / Never Attended School</i>	-	-	-	-	-	-	-	-	-	-	-	-
Tidak/Belum Tamat SD <i>Not Yet Completed Primary School</i>	6	-	4	-	6	-	-	-	-	-	-	-
Sekolah Dasar <i>Primary School</i>	4	1	1	-	1	-	-	-	-	-	-	-
Sekolah Menengah Pertama <i>Junior High School</i>	3	-	3	-	3	-	-	-	-	-	2	-
Sekolah Menengah Atas <i>Senior High School</i>	47	3	25	2	27	5	-	-	-	-	13	4
Sekolah Menengah Atas Kejuruan <i>Vocational Senior High School</i>	45	4	29	1	18	6	-	-	-	-	7	1
Diploma I/II/III/Akademi <i>Diploma I/II/III/Academy</i>	-	-	1	-	2	1	-	-	-	-	-	2
Universitas <i>University</i>	18	8	16	6	8	8	-	-	-	-	8	6
Jumlah/Total	123	16	79	9	65	20	-	-	-	-	30	13

Lanjutan Tabel/Continued Table 3.2.5

Pendidikan Tertinggi yang Ditatamatkan <i>Educational Attainment</i>	Juli <i>July</i>		Agustus <i>Agustus</i>		September <i>Septembre</i>		Oktober <i>October</i>		November <i>Novembre</i>		Desember <i>Desembre</i>	
	L	P	L	P	L	P	L	P	L	P	L	P
	(14)	(15)	(16)	(17)	(18)	(19)	(20)	(21)	(22)	(23)	(24)	(25)
Tidak/Belum Pernah Sekolah <i>Never / Never Attended School</i>	-	-	-	-	-	-	-	-	-	-	-	-
Tidak/Belum Tamat SD <i>Not Yet Completed Primary School</i>	2	-	4	-	1	-	3	-	-	-	-	-
Sekolah Dasar <i>Primary School</i>	-	-	1	-	1	-	-	-	-	-	2	-
Sekolah Menengah Pertama <i>Junior High School</i>	-	-	5	-	3	-	-	1	2	-	2	1
Sekolah Menengah Atas <i>Senior High School</i>	24	5	24	-	15	4	12	2	17	1	21	10
Sekolah Menengah Atas Kejuruan <i>Vacational Senior High School</i>	7	1	18	7	10	1	10	1	9	-	23	7
Diploma I/II/III/Akademi <i>Diploma I/II/III/Academy</i>	1	-	1	-	3	-	-	-	1	6	2	4
Universitas <i>University</i>	8	5	12	3	3	2	4	7	19	20	10	20
Jumlah/Total	42	11	65	10	36	7	29	11	48	27	60	42

Sumber/Source: Dinas Tenaga Kerja dan Transmigrasi/ Regional Office of Manpower and Transmigration Departement

Tabel 3.2.6 Jumlah Pencari Kerja Terdaftar Menurut Lapangan Usaha dan Jenis Kelamin di Kabupaten Pinrang, 2020
Number of Registered Job Applicants by Business Field and Sex in Pinrang Regency, 2020

Kecamatan Subdistrict	Laki-Laki Male	Perempuan Female	Jumlah Total
(1)	(2)	(3)	(4)
Pertanian, Kehutanan, dan Perikanan	7	-	7
Pertambangan dan Penggalian	451	82	533
Industri Pengolahan	30	16	46
Pengadaan Listrik, gas, uap/ air panas	2	1	3
Pengadaan air, pengelolaan sampah dan Konstruksi	-	-	-
Perdagangan besar dan Eceran, Reparasi	24	1	25
Transportasi dan Pergudangan	-	-	-
Penyediaan Akomodasi	-	-	-
Informasi dan Komunikasi	2	-	2
Jasa Keuangan dan asuransi	7	10	17
Jasa Profesional, Ilmiah dan Teknis	5	5	10
Jasa persewaan, Ketenagakerjaan dan Agen	26	4	30
Administrasi pemerintahan dan Pertanahan	17	19	36
Jasa Pendidikan	3	4	7
Jasa Kesehatan dan Kegiatan Sosial	-	8	8
Kegiatan Jasa Lainnya	3	2	5
Jasa Perorangan yang melayani rumah tangga	-	-	-
Jumlah/Total	577	152	729

Sumber/Source: Dinas Tenaga Kerja dan Transmigrasi/ Regional Office of Manpower and Transmigration Departement

Tabel 3.2.7 Jumlah Pencari Kerja Terdaftar Menurut Lapangan Usaha dan Bulan di Kabupaten Pinrang, 2020
Table 3.2.7 Number of Registered Job Applicants by Business Field and Month in Pinrang Regency, 2020

Lapangan Usaha Business Field	Januari January		Februari February		Maret March		April April		Mei May		Juni June	
	L	P	L	P	L	P	L	P	L	P	L	P
	(2)	(3)	(4)	(5)	(6)	(7)	(8)	(9)	(10)	(11)	(12)	(13)
Pertanian, Kehutanan, dan Perikanan	-	-	-	-	6	0	0	0	0	0	1	0
Pertambangan dan Penggalian	105	8	66	6	43	8	0	0	0	0	25	6
Industri Pengolahan	-	2	4	1	6	2	0	0	0	0	0	1
Pengadaan Listrik, gas, uap/air panas	-	-	0	0	0	0	0	0	0	0	0	0
Pengadaan air, pengelolaan sampah dan Konstruksi	-	-	0	0	0	0	0	0	0	0	0	0
Perdagangan besar dan Eceran, Reparasi	11	3	2	1	7	7	0	0	0	0	1	1
Transportasi dan Pergudangan	-	-	0	0	0	0	0	0	0	0	0	0
Penyediaan Akomodasi	-	-	0	0	0	0	0	0	0	0	0	0
Informasi dan Komunikasi	-	-	0	0	0	0	0	0	0	0	0	0
Jasa Keuangan dan asuransi	-	1	1	0	1	1	0	0	0	0	1	2
Jasa Profesional, Ilmiah dan Teknis	-	-	0	0	0	0	0	0	0	0	1	0
Jasa persewaan, Ketenagakerjaan dan Agen	6	2	5	0	2	1	0	0	0	0	0	1
Administrasi pemerintahan dan Pertanahan	1	-	0	1	0	0	0	0	0	0	0	1
Jasa Pendidikan	-	-	0	0	0	0	0	0	0	0	0	1
Jasa Kesehatan dan Kegiatan Sosial	-	-	0	0	0	1	0	0	0	0	0	0
Kegiatan Jasa Lainnya	-	-	1	0	0	0	0	0	0	0	1	0
Jasa Perorangan yang melayani rumah tangga	-	-	0	0	0	0	0	0	0	0	0	0
Jumlah/Total	123	16	79	9	65	20	0	0	0	0	30	13

Sumber/Source: Dinas Tenaga Kerja dan Transmigrasi/ Regional Office of Manpower and Transmigration Departement

Lanjutan Tabel/*Continued Table 3.2.7*

Lapangan Usaha <i>Business Field</i>	Juli <i>July</i>		Agustus <i>Agustus</i>		September <i>Septembre</i>		Oktober <i>October</i>		November <i>Novembre</i>		Desember <i>Desembre</i>	
	L	P	L	P	L	P	L	P	L	P	L	P
(1)	(14)	(15)	(16)	(17)	(18)	(19)	(20)	(21)	(22)	(23)	(24)	(25)
Pertanian, Kehutanan, dan Perikanan	0	0	0	0	0	0	0	0	0	0	0	0
Pertambangan dan Penggalian	32	5	50	3	27	5	24	5	21	0	58	36
Industri Pengolahan	5	1	4	2	4	0	3	0	4	2	0	5
Pengadaan Listrik, gas, uap/air panas	0	0	2	1	0	0	0	0	0	0	0	0
Pengadaan air, pengelolaan sampah dan Konstruksi	0	0	0	0	0	0	0	0	0	0	0	0
Perdagangan besar dan Eceran, Reparasi	1	1	0	0	1	0	0	0	1	1		1
Transportasi dan Pergudangan	0	0	0	0	0	0	0	0	0	0	0	0
Penyediaan Akomodasi	0	0	0	0	0	0	0	0	0	0	0	0
Informasi dan Komunikasi	2	0	0	0	0	0	0	0	0	0	0	0
Jasa Keuangan dan asuransi	0	1	3	1	1	0	0	2	0	2	0	0
Jasa Profesional, Ilmiah dan Teknis	1	2	3	3	0	0	0	0	0	0	0	0
Jasa persewaan, Ketenagakerjaan dan Agen	0	0	2	0	0	0	0	0	9	0	2	0
Administrasi pemerintahan dan Pertanahan	1	0	1	0	2	1	1	3	11	13	0	0
Jasa Pendidikan	0	0	0	0	0	0	1	1	2	2	0	0
Jasa Kesehatan dan Kegiatan Sosial	0	0	0	0	0	0	0	0	0	7	0	0
Kegiatan Jasa Lainnya	0	1	0	0	1	1	0	0	0	0	0	0
Jasa Perorangan yang melayani rumah tangga	0	0	0	0	0	0	0	0	0	0	0	0
Jumlah/Total	42	11	65	10	36	7	29	11	48	27	60	42

 Sumber/Source: Dinas Tenaga Kerja dan Transmigrasi/ *Regional Office of Manpower and Transmigration Departement*



SOSIAL & KESEJAHTERAAN RAKYAT

Social And Welfare

Rasio Murid-Guru

*Student-Teacher Ratio

• SD
12,08
*Elementary School



• SMP
10,90
*Junior High School



• SMA
17,00
*Senior High School



Rp 338 731,-
(perkapita perbulan)
*per capita per month

GARIS KEMISKINAN 2020
KAB. PINRANG
*poverty line

Tahun Ajaran 2020/2021
*Academic Year 2020/2021



Bantu
mki' kak

PENJELASAN TEKNIS

TECHNICAL NOTES

1. **Tidak/belum pernah sekolah** adalah mereka yang tidak pernah atau belum pernah terdaftar dan tidak pernah atau belum pernah aktif mengikuti pendidikan di suatu jenjang pendidikan formal. Termasuk juga yang tamat/belum tamat taman kanak-kanak tetapi tidak melanjutkan ke sekolah dasar.
 2. **Masih bersekolah** adalah mereka yang terdaftar dan aktif mengikuti pendidikan formal dan nonformal (Paket A, B, atau C), baik pendidikan dasar, menengah maupun pendidikan tinggi. Bagi mahasiswa yang sedang cuti dianggap masih bersekolah.
 3. **Tidak bersekolah lagi** adalah mereka yang pernah terdaftar dan aktif mengikuti pendidikan di suatu jenjang pendidikan formal dan nonformal (Paket A, B, atau C), tetapi pada saat pencacahan tidak lagi terdaftar dan tidak aktif mengikuti pendidikan.
 4. **Tamat sekolah** adalah menyelesaikan pelajaran yang ditandai dengan lulus ujian akhir pada kelas atau tingkat terakhir suatu jenjang pendidikan di sekolah negeri maupun swasta dengan mendapatkan tanda tamat belajar/ijazah. Seseorang yang belum mengikuti pelajaran
1. **Not/never attending school** is someone who has never attended or never been registered in a formal education, such as primary, secondary, and tertiary education. Those who just completed kindergarten are considered as never attended school.
 2. **Attending school** is someone who is currently attending primary, secondary, or tertiary education, including package A, package B, or package C. College student who postpones his/her study is considered as attending school.
 3. **Not attending school anymore** is someone who had enrolled and participated in formal and non-formal education in the past including package A, package B, or package C, but currently does not attend school.
 4. **Completed particular level of education** is someone who has completed particular level of education in private or public school and accepting graduation certificate. Someone who has never attended the highest grade but passed the final exam is considered as completed

pada kelas tertinggi tetapi telah mengikuti ujian akhir dan lulus dianggap tamat sekolah.

5. Dapat membaca dan menulis artinya dapat membaca dan menulis kata-kata/kalimat sederhana dengan suatu aksara tertentu.

6. Jalur Pendidikan di Indonesia terdiri atas 1) pendidikan formal, 2) pendidikan nonformal, dan 3) pendidikan informal yang ketiganya dapat saling melengkapi dan memperkaya (Undang-Undang No. 20 Tahun 2013 tentang Sistem Pendidikan Nasional).

7. Jenjang Pendidikan Formal terdiri atas pendidikan dasar, pendidikan menengah, dan pendidikan tinggi. Jenis pendidikan yang diajarkan mencakup pendidikan umum, kejuruan, akademik, profesi, vokasi, keagamaan, dan khusus.

a. Pendidikan Dasar berbentuk Sekolah Dasar (SD) dan Madrasah Ibtidaiyah (MI) atau bentuk lain yang sederajat serta Sekolah Menengah Pertama (SMP) dan Madrasah Tsanawiyah (MTs), atau bentuk lain yang sederajat.

b. Pendidikan Menengah berbentuk Sekolah Menengah Atas (SMA), Madrasah Aliyah (MA),

particular level of education.

5. Able to read and write is the ability to read and write at least a simple sentence in any letter of alphabets.

6. The Education System in Indonesia consists of 1) a formal education, 2) non-formal education, and 3) informal education that all three can be complementary and enriching (Law No. 20 Year 2013 about The National Education System).

7. The Formal Education Level consists of primary education, secondary education, and high education. The kind of education that taught consists of general education, vocational, academic, professional, religious, and specific education.

a. The Primary Education consists of Elementary School and Islamic Elementary School or other equivalent forms and Junior High School and MTs, or other equivalent forms.

b. The Secondary Education consists of the senior high school, MA, Vocational School, and Vocational Madrasah Aliyah, or other equivalent forms.

Sekolah Menengah Kejuruan (SMK), dan Madrasah Aliyah Kejuruan (MAK), atau bentuk lain yang sederajat.

- c. Pendidikan Tinggi** merupakan jenjang pendidikan setelah pendidikan menengah yang mencakup program pendidikan diploma, sarjana, magister, spesialis, dan doktor yang diselenggarakan oleh perguruan tinggi. Perguruan tinggi dapat berbentuk akademi, politeknik, sekolah tinggi, institut, atau universitas.

- c. The High Education** consists of the education level after the secondary education that consists of diplomas, bachelor, master, specialist, and doctoral degrees that are held by the college. The colleges can be academy, polytechnic, high school, institute, or university.

- 8. Rumah Sakit** adalah tempat pemeriksaan dan perawatan kesehatan, biasanya berada di bawah pengawasan dokter/tenaga medis, yang melayani penderitayangsakittuntukberobat rawat jalan atau rawat inap.

- 8. Hospital** is a place for health check, usually controlled/supervised by doctors/medical personnel to serve the ill patients to get outpatient or inpatient treatment services.

- 9. Rumah Sakit Bersalin** adalah rumah sakit khusus untuk persalinan, dilengkapi pelayanan spesialis pemeriksaan kehamilan, persalinan, rawat inap dan rawat jalan ibu dan anak yang berada di bawah pengawasan dokter spesialis kandungan.

- 9. Maternity Hospital** is a specialized hospital for childbirth, has specialist inspection service to pregnancy, childbirth, hospitalization and outpatient for mothers and children that is under the supervision of an obstetrician.

- 10. Rumah Bersalin** adalah sarana pelayanan kesehatan dengan izin sebagai rumah bersalin, dilengkapi pelayanan pemeriksaan kehamilan,

- 10. Maternity House** is health care facility with a license as a maternity house, equipped with prenatal care, childbirth and examination of mothers and children which is under

persalinan serta pemeriksaan ibu dan anak yang berada di bawah pengawasan bidan senior.

11. Poliklinik adalah sarana kesehatan yang dipakai untuk pelayanan berobat jalan, biasanya berada di bawah pengawasan dokter/tenaga medis.

12. Puskesmas (Pusat Kesehatan Masyarakat) adalah unit pelaksana teknis dinas kesehatan kabupaten/ kota yang mempunyai fungsi utama sebagai penyelenggara pelayanan kesehatan tingkat pertama. Wilayah kerja puskesmas maksimal adalah satu kecamatan dan untuk dapat menjangkau wilayah kerjanya, puskesmas mempunyai jaringan pelayanan yang meliputi unit Puskesmas Pembantu (Pustu), unit Puskesmas Keliling (Puskel), dan unit bidan desa/komunitas (Peraturan Menteri Kesehatan RI No. 75 Tahun 2014 Tentang Pusat Kesehatan Masyarakat).

13. Apotek adalah suatu tempat tertentu yang digunakan untuk melakukan pekerjaan kefarmasian, dan penyaluran/ penjualan obat atau bahan farmasi dan perbekalan kesehatan lainnya kepada masyarakat yang dikelola oleh tenaga apoteker (Peraturan Menteri Kesehatan RI No. 1332 Tahun 2002 Tentang Perubahan

the supervision of a senior midwife.

11. Polyclinic is a health facility in which to get outpatient services, usually under the control of doctor/medical personnel.

12. Public Health Center is technical implementation unit of regency health department that have the primary function as a first-level health care providers. The working area standard of public health center is one district and to reach their working areas, public health centers have a service network covering subsidiary of public health center, mobile public health center units, and midwife units (Regulation of the Minister of Health of Indonesia Number 75 Year 2014 about Public Health Center).

13. Pharmacy is a specific place that is used for pharmaceutical jobs, and distribution/sale of drugs/ pharmaceuticals and other medical supplies to people that are administered by trained pharmacist (Regulation of the Minister of Health of Indonesia Number 1332 Year 2002 about the Changes of Regulation of the Minister of Health

Atas Peraturan Menteri Kesehatan RI No. 922/MENKES/PER/X/1993 Tentang Ketentuan dan Tata Cara Pemberian Izin Apotek).

of Indonesia Number 922/MENKES/PER/X/1993 about Pro-vision and Procedures for Administration of Licensed Pharmacies).

14. Imunisasi adalah memasukkan kuman atau racun penyakit tertentu yang sudah dilemahkan (vaksin) ke dalam tubuh dengan cara disuntik atau diminum (diteteskan dalam mulut) dengan maksud agar terjadi kekebalan tubuh terhadap penyakit tersebut.

14. Immunization is putting enervated microbe of a certain disease into human body by injection or drinking (dropping into mouth) to make the body immune to that disease.

15. Keluhan kesehatan adalah keadaan seseorang yang mengalami gangguan kesehatan atau kejiwaan, baik karena penyakit akut, penyakit kronis, kecelakaan, kriminal, atau hal lain.

15. Health complaint is a condition where a person has health or mental problems because of acute illness, chronically illness, accident, crimes, or others.

16. Mengobati sendiri adalah upaya oleh anggota rumah tangga/keluarga dengan melakukan pengobatan sendiri tanpa datang ke tempat fasilitas kesehatan atau memanggil dokter/petugas kesehatan ke rumahnya (misal minum obat modern, jamu, kerokan, kompres, kop, pijat) agar sembuh atau menjadi lebih ringan keluhan kesehatannya.

16. Self treatment is an effort of household members/family to have a health treatment by themselves without visiting health facilities or a doctor/health personnel (for instance, by taking modern medicine, herb medicine, chief with a coin, compress, cupping suction, massage) in order to recover from illness or reduce the health complaint.

17. Angka penemuan kasus tuberkulosis adalah jumlah kasus baru tuberkulosis (TB) dan kasus TB yang didiagnosis kambuh yang diobati dalam program penanggulangan TB nasional dan dilaporkan kepada WHO, dibagi

17. The case detection rate for all forms of tuberculosis is the number of new and replese tuberculosis cases diagnosed and treated in national tuberculosis control programmes and notified to WHO, divided by WHO's

dengan perkiraan WHO terhadap jumlah kasus insiden tuberkulosis pada tahun yang sama, dinyatakan sebagai persentase.

18. Angka keberhasilan pengobatan tuberkulosis smear positive/Basil Tahan Asam (BTA) positif adalah proporsi (dinyatakan sebagai persentase) kasus TB BTA positif yang terdaftar di bawah program pengendalian TB nasional pada tahun tertentu yang dinyatakan berhasil menyelesaikan pengobatan. Dengan atau tanpa bukti bakteriologi keberhasilan (“sembuh” dan “menyelesaikan pengobatan” masing-masing).

19. Kasus kumulatif AIDS adalah kumulatif kasus AIDS sampai dengan referensi waktu tertentu.

20. BCG (Bacillus Calmette Guerin) merupakan vaksinasi untuk mencegah penyakit TBC, diberikan pada bayi baru lahir atau anak, dengan suntikan pada kulit pangkal lengan atas. Bekas suntikan kemudian akan membentuk tonjolan kecil jaringan parut pada kulit lengan atas. Suntikan BCG diberikan kepada anak sebanyak 1 kali.

estimate of the number of incident tuberculosis cases for the same year, expressed as a percentage.

18. The treatment success rate for new pulmonary smear-positive tuberculosis cases is the proportion (expressed as a percentage) of new smear-positive tuberculosis cases registered under a national tuberculosis control programme in a given year that successfully completed treatment. With or without bacteriological evidence of success (“cured” and “treatment completed” respectively).

19. Cumulative AIDS case is cumulative AIDS cases with reference to a particular time.

20. BCG (Bacillus Calmette Guerin) is a vaccine to prevent TBC disease, given to newborns or children, by injection at the base of the skin of the upper arm. Injection site will form little bumps of scar tissue in the skin of the upper arm. BCG injections given to children 1 times.

- 21. DPT (Difteri, Pertusis, Tetanus)** merupakan vaksin untuk mencegah penyakit Difteri, Pertusis, dan Tetanus yang diberikan pada bayi berumur 3 bulan ke atas, dengan suntikan pada paha, diulang 1 bulan dan 2 bulan kemudian, sehingga suntikan imunisasi DPT lengkap pada balita berjumlah 3 kali (kadang-kadang selang waktu antar suntikan bisa lebih dari 1 bulan).
- 21. DPT (Diphtheria, Pertussis, Tetanus)** is a vaccine to prevent the diphtheria, pertussis, and tetanus disease, given to infants aged 3 months and above, with a shot in the thigh, repeated one month and two months later, so that the complete DPT immunization shots at toddler totaling 3 times (sometimes the time interval between injections can be more than 1 month).
- 22. Luas lantai** adalah luas lantai yang ditempati dan digunakan untuk keperluan sehari-hari (sebatas atap).
- 22. Floor area** is the total area which is occupied and utilized daily.
- 23. Air leding** adalah sumber air yang berasal dari air yang telah melalui proses penjernihan dan penyehatan sebelum dialirkan kepada konsumen melalui instalasi berupa saluran air. Sumber air ini biasanya diusahakan oleh PAM/PDAM/BPAM. Termasuk dalam hal ini air leding yang didapat secara eceran.
- 23. Pipe water** is a water source that comes from water that has been through a process of purification and sanitation before distribute to consumers through an instalation of water lines. This water source is usually distributed by PAM/PDAM/BPAM. This include a pipe water that sold at retail.
- 24. Sumur terlindung** adalah air yang berasal dari dalam tanah yang digali dan lingkaran sumur tersebut dilindungi oleh tembok paling sedikit 0,8 meter di atas tanah dan 3 meter ke bawah tanah, serta ada lantai semen sejauh 1 meter dari lingkaran sumur.
- 24. Protected wells** is water that comes from the soil were excavated and the circumference of the well was protected by walls at least 0.8 meters above ground and 3 meters underground, and cement floor as far as 1 meter from the well circumference.

25. Status penguasaan bangunan tempat tinggal milik sendiri adalah jika tempat tinggal tersebut pada waktu pencacahan betul-betul sudah milik kepala rumah tangga atau salah seorang anggota rumah tangga. Rumah yang dibeli secara angsuran melalui kredit bank atau rumah dengan status sewa beli dianggap rumah milik sendiri.

26. Peristiwa tindak pidana yang dilaporkan ialah setiap peristiwa yang diterima kepolisian dari laporan masyarakat, atau peristiwa dimana pelakunya tertangkap tangan oleh kepolisian.

27. Jumlah tindak pidana menggambarkan jumlah kasus tindak pidana yang terjadi pada kurun waktu tertentu.

28. Resiko penduduk terjadi tindak pidana per 100.000 penduduk

$$= \frac{\text{Jumlah tindak pidana tahun } t}{\text{Jumlah penduduk tahun } t} \times 100.000$$

Resiko penduduk terjadi tindak pidana per 100.000 penduduk mengindikasikan peluang penduduk berisiko terkena tindak pidana. Biasanya dinyatakan dalam setiap 100.000 penduduk.

29. Selang waktu terjadi tindak pidana tahun t

$$= \frac{365 \times 24 \times 60 \times 60}{\text{Jumlah tindak pidana tahun } t} \times (\text{detik})$$

25. Own ownership property status is a status of dwelling occupied belongs to the head of household or one of the household member. Houses bought through bank credit or houses with leasing status were also categorized as an own property.

26. Reported crime incidence includes all criminal cases reported and received by police office, and all crimes caught by police.

27. Crime total refers to the number of criminal cases occurring during a given period.

28. Crime rate

$$= \frac{\text{Number of criminal cases year } t}{\text{Total population year } t} \times 100.000$$

Crime rate indicates the probability of population exposed to risk of crime, expressed in every 100,000 people.

29. Crime clock

$$= \frac{365 \times 24 \times 60 \times 60}{\text{Number of criminal cases year } t} \times (\text{second})$$

Selang waktu terjadi tindak pidana tahun t mengindikasikan selang waktu terjadinya satu tindak kejahatan dengan kejahatan yang lain.

Crime clock indicates the time interval of occurrence between one crime to another crime.

30. Persentase penyelesaian tindak pidana

$$= \frac{\text{Jumlah tindak pidana yang diselesaikan}}{\text{Jumlah peristiwa tindak pidana yang dilaporkan}} \times 100\%$$

Persentase penyelesaian peristiwa tindak pidana menyatakan persentase penyelesaian tindak pidana oleh polisi. Suatu tindak pidana dinyatakan sebagai kasus yang selesai di tingkat kepolisian, apabila:

- a. berkas perkaranya sudah siap untuk diserahkan atau telah diserahkan kepada kejaksaan;
- b. dalam hal delik aduan, pengaduannya dicabut dalam tenggang waktu yang telah ditentukan menurut undang-undang;
- c. telah diselesaikan oleh kepolisian berdasarkan azas plichmatigheid (kewajiban berdasarkan kewenangan hukum);
- d. kasus yang dimaksud tidak termasuk kompetensi kepolisian;
- e. tersangka meninggal dunia;
- f. kasus kadaluwarsa.

Crime clearance rate

$$= \frac{\text{Number of cleared criminal cases}}{\text{Number of reported criminal cases}} \times 100\%$$

Crime clearance rate refers to percentage of crime clearance by police. A criminal case is categorized as a cleared case by police, if:

- a. All documents are ready to submit or already submitted to justice court;
- b. In the case of attense that warrants complaint, the complaint was withdraw within a given period state in the law;
- c. The case was cleared by police based on the principle of plichmatigheid (obligation on the basis of law outhority);
- d. The case was not the responsibility of police office;
- e. The suspect died;
- f. The case was out of date.

- 31. Bencana Alam** adalah peristiwa atau serangkaian peristiwa yang mengancam dan mengganggu kehidupan/penghidupan masyarakat yang disebabkan oleh faktor alam antara lain berupa gempa bumi, tsunami, gunung meletus, banjir, kekeringan, angin topan, dan tanah longsor sehingga mengakibatkan kerugian materi maupun non-materi.
- 32. Korban meninggal** adalah orang yang dilaporkan tewas atau meninggal dunia akibat bencana.
- 33. Korban hilang** adalah orang yang dilaporkan hilang atau tidak ditemukan atau tidak diketahui keberadaannya setelah terjadi bencana.
- 34. Korban luka/sakit** adalah orang yang mengalami luka-luka atau sakit, dalam keadaan luka ringan, luka sedang maupun luka parah/berat, baik yang berobat jalan maupun rawat inap.
- 35. Rusak Berat** adalah kriteria kerusakan yang mengakibatkan bangunan roboh atau sebagian besar komponen struktur rusak.
- 36. Rusak sedang** adalah kriteria kerusakan yang mengakibatkan sebagian kecil komponen struktur rusak, dan komponen penunjang rusak namun bangunan masih tetap berdiri.
- 31. Natural Disaster** is an event or series of events that threaten and disrupt the lives and livelihoods caused by natural factors such as: earthquake, tsunami, volcanic eruption, flood, flash flood, drought, typhoon/cyclone, and landslide so it can lead to result in loss of material and non-material.
- 32. Fatality** is a person reported killed or death in the wake of a disaster.
- 33. Missing person** is a person reported missing or who cannot be located or who cannot be accounted for in the wake of a disaster.
- 34. Casualty** is a person suffering injury or illness, in a state of light injury, moderate injury, or heavy injury, which in undergoing treatment as either an outpatient or inpatient.
- 35. Severely damaged** is the criteria of damage that resulted most buildings collapsed or damaged its structural components.
- 36. Damaged** is the criteria of damage that resulted defective fraction of structural components and supporting components damaged, but the building still stands.

- 37. Rusak ringan** adalah kriteria kerusakan yang mengakibatkan sebagian komponen struktur retak (struktur masih bisa digunakan) dan bangunan masih tetap berdiri.
- 38.** Untuk mengukur kemiskinan, BPS menggunakan konsep kemampuan memenuhi kebutuhan dasar (basic needs approach). Dengan pendekatan ini, kemiskinan dipandang sebagai ketidakmampuan dari sisi ekonomi untuk memenuhi kebutuhan dasar makanan dan bukan makanan yang diukur dari sisi pengeluaran. Metode yang digunakan adalah menghitung Garis Kemiskinan (GK), yang terdiri dari dua komponen yaitu Garis Kemiskinan Makanan (GKM) dan Garis Kemiskinan Non-Makanan (GKNM). Penghitungan Garis Kemiskinan dilakukan secara terpisah untuk daerah perkotaan dan pedesaan.
- 39. Penduduk miskin** adalah penduduk yang memiliki rata-rata pengeluaran per kapita per bulan di bawah Garis Kemiskinan.
- 40. Garis Kemiskinan Makanan (GKM)** merupakan nilai pengeluaran kebutuhan minimum makanan yang disetarakan dengan 2.100 kkalori per kapita per hari. Garis Kemiskinan Non-Makanan (GKNM) adalah kebutuhan
- 37. *Lightly damaged*** is the criteria of damage that resulted partially cracked structural components, but the structure still can be used and the building still stands.
- 38.** To measure poverty, BPS-Statistics Indonesia has used the concept of basic needs approach. Therefore, poverty is viewed as economic inability to fulfill food and non-food basic needs which are measured by consumption/expenditure. The method used is calculating poverty line, which consists of two components that are Food Poverty Line (FPL) and Non-Food Poverty Line (NFPL). The poverty line was calculated separately for urban and rural areas.
- 39. A person whose expenditure per capita per month** is below the poverty line is considered to be poor.
- 40. The Food Poverty Line** refers to the daily minimum requirement of 2,100 kcal per capita per day. The Non-Food Poverty Line refers to the minimum requirement for household necessities for clothing, education, health, and other basic individual needs.

minimum untuk perumahan, sandang, pendidikan, kesehatan, dan kebutuhan dasar lainnya.

41. Ukuran Kemiskinan

a. Head Count Index ($HCI-P_0$) adalah persentase penduduk miskin yang berada di bawah Garis Kemiskinan (GK).

b. Indeks Kedalaman Kemiskinan ($Poverty\ Gap\ Index-P_1$) merupakan ukuran rata-rata kesenjangan pengeluaran masing-masing penduduk miskin terhadap garis kemiskinan. Semakin tinggi nilai indeks, semakin jauh rata-rata pengeluaran penduduk dari garis kemiskinan.

c. Indeks Keparahan Kemiskinan ($Poverty\ Severity\ Index-P_2$) memberikan gambaran mengenai penyebaran pengeluaran di antara penduduk miskin. Semakin tinggi nilai indeks, semakin tinggi ketimpangan pengeluaran di antara penduduk miskin.

41. Poverty Measures

a. Head Count Index ($HCI-P_0$) simply measures the percentage of the population that is counted as poor, often denoted by P_0 .

b. Poverty Gap Index- P_1 measures the extent to which individuals fall below the poverty line (the poverty gaps) as a proportion of the poverty line. Higher value of the index shows that the gap between average expenditure of the poor and the poverty line is wider.

c. Poverty Severity Index- P_2 describes inequality among the poor. This is simply a weighted sum of poverty gaps (as a proportion of the poverty line), where the weights are the proportionate poverty gaps themselves. Hence, by squaring the poverty gap index, the measure implicitly puts more weight on observations that fall well below the poverty line. Higher value of the index shows that inequality among the poor is higher.

Foster-Greer-Thorbecke (1984) merumuskan suatu ukuran yang digunakan untuk mengukur tingkat kemiskinan sebagai berikut:

$$P_a = \frac{1}{n} \sum_{i=1}^q \left| \frac{z - y_i}{z} \right|^a$$

dimana:

$a = 0, 1, 2$

z = Garis kemiskinan

y_i = Rata-rata pengeluaran perkapita sebulan penduduk yang berada di bawah garis kemiskinan

($i=1,2,\dots,q$), $y_i < z$

q = Banyaknya penduduk yang berada di bawah garis kemiskinan

n = Jumlah penduduk

Jika $a=0$, diperoleh *Head Count Index* (P_0), jika $a=1$ diperoleh indeks kedalaman kemiskinan (*Poverty Gap Index*- P_1) dan jika $a=2$ disebut indeks keparahan kemiskinan (*Poverty Severity Index*- P_2).

Foster-Greer-Thorbecke (1984) developed poverty measures that may be written as:

$$P_a = \frac{1}{n} \sum_{i=1}^q \left| \frac{z - y_i}{z} \right|^a$$

where:

$a = 0, 1, 2$

z = the poverty line

y_i = Average expenditure per capita per month of the poor ($i=1,2,\dots,q$), $y_i < z$

q = the number of poor

n = the total population

if $a=0$ is obtained Head Count

Index (P_0), if $a=1$ is obtained

Poverty Gap Index- P_1 , and

if $a=2$ is obtained Poverty Severity Index- P_2

42. Indeks Pembangunan Manusia (IPM) menjelaskan bagaimana penduduk dapat mengakses hasil pembangunan dalam memperoleh pendapatan, kesehatan, pendidikan dan sebagainya. IPM diperkenalkan oleh UNDP pada tahun 1990 dan dipublikasikan secara berkala dalam laporan tahunan *Human*

42. The Human Development Index (HDI) explains how people can access development results in obtaining income, health, education and so forth. HDI was introduced by United Nations Development Programme (UNDP) in 1990 and published periodically in the annual report of the Human Development Report. HDI was

Development Report (HDR). IPM dibentuk oleh 3 (tiga) dimensi dasar: Umur panjang dan hidup sehat; pengetahuan; dan standar hidup layak.

formed by three basic dimensions: a long and healthy life; knowledge; and a decent standard of living.

<https://pinrangkab.bps.go.id>

ULASAN**4.1. Pendidikan**

Peningkatan partisipasi pendidikan merupakan sinyal yang baik untuk meningkatkan kualitas sumber daya manusia sebagai penggerak utama pembangunan. Namun, hal ini harus diikuti dengan peningkatan sarana fisik pendidikan dan tenaga pendidik yang memadai. Tabel 4.1.1 sampai dengan Tabel 4.1.16 menyajikan data jumlah sekolah, ruang belajar, kelas, guru dan murid pada setiap jenjang pendidikan baik negeri maupun swasta.

Pada tahun 2020 jumlah sekolah di Kabupaten Pinrang sebanyak 394 sekolah yang terdiri dari 322 Sekolah Dasar (SD), 57 Sekolah Menengah Tingkat Pertama (SMP) dan 15 Sekolah Menengah Tingkat Atas (SMA). Dari segi tenaga pengajar, seorang guru rata-rata mengajar 12 murid untuk jenjang SD, 11 murid untuk jenjang SMP dan 17 murid untuk jenjang SMA.

4.2. Kesehatan

Pada tahun 2020 jumlah fasilitas kesehatan di Kabupaten Pinrang antara lain: 3 Rumah Sakit, 17 Puskesmas, 372 Posyandu. Selain ketersediaan fasilitas kesehatan, diperlukan jumlah tenaga kesehatan yang memadai dalam rangka meningkatkan kualitas pelayanan kesehatan masyarakat.

DESCRIPTION**4.1. Education**

Increased participation in education is a good signal to improve the quality of human resources as a major of development. However, this should be followed by an increase in the infrastructures of education and educators. Table 4.1.1 through Table 4.1.16 presents data on number of schools, classrooms, classes, teachers and students at every level of education, both public and private.

Number of schools in Pinrang Regency in 2020 is 394 units, consists of 322 units of Primary School, 57 units of Junior High School, and 15 units of Senior High School. Meanwhile, a teacher in Elementary School level teach about 12 students, in Junior High School level about 11 students and in Senior High School level about 17 students.

4.2. Health

In 2020, number of health facilities in Pinrang is 3 units of hospital, 17 units of public health center, 372 units of Maternal and Child Health Center. Besides the availability of health facilities, also required an adequate number of health personnels.

4.3. Agama dan Sosial Lainnya

Jumlah jemaah haji yang diberangkatkan ke tanah suci Mekah menjadi salah satu indikator mengukur sejauh mana kepedulian masyarakat terhadap aspek spiritual, selain jumlah tempat peribadatan yang tersedia. Tabel 4.3.1 menyajikan data jumlah jemaah haji di Kabupaten Pinrang selama 3 (tiga) tahun terakhir. Terjadi peningkatan sebesar 65,99 persen jemaah haji pada tahun 2020.

4.4. Kemiskinan

Pada tahun 2020, jumlah penduduk miskin Kabupaten Pinrang sebanyak 33,56 ribu jiwa atau 8,86 persen dari total penduduk Pinrang. Adapun garis kemiskinan Kabupaten Pinrang pada tahun 2020 adalah Rp 338.731 perkapita per bulan.

4.5. Kriminalitas

Kegiatan unjuk rasa di Kabupaten Pinrang cenderung mengalami peningkatan dari tahun ke tahun.

4.3. Religion and Other Social Affairs

The number of Hajj pilgrims departed to the holy land of Mecca is one indicator to measure awareness of public for spiritual aspects, besides the number of worship facilities. Table 4.3.1 presents data of it in Pinrang Regency over the past three years. Its number is increasing (65.99 percent).

4.4. Poverty

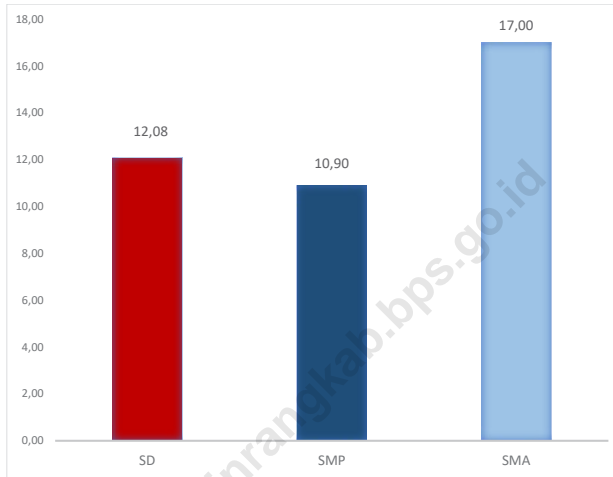
In 2020, the number of poor people in Pinrang Regency is 33.56 people or 8846 percent of Pinrang's total population . The Pinrang Regency poverty line in 2020 is Rp 338,731 per capita per month.

4.5. Criminality

Demonstration activities in Pinrang Regency tend to increase from year to year.

Gambar 4.1
Figures

**Rasio Guru Terhadap Murid Kabupaten Pinrang,
2019/2020**
Teacher to Student Ratio in Pinrang Regency, 2019/2020



Sumber/Source: Kementerian Pendidikan dan Kebudayaan, Data Semester Ganjil/Ministry of Educations and Culture, Odd Semester Data

4.1 PENDIDIKAN EDUCATION

Tabel 4.1.1 Jumlah Sekolah, Guru, dan Murid Taman Kanak-Kanak (TK) di Bawah Kementerian Pendidikan dan Kebudayaan Menurut Kecamatan di Kabupaten Pinrang, 2019/2020 dan 2020/2021
Number of Schools, Teachers, and Pupils in Kindergarten Under The Ministry of Education and Culture by Subdistrict in Pinrang Regency, 2019/2020 and 2020/2021

Kecamatan Subdistrict	Sekolah/Schools					
	Negeri/Public		Swasta/Private		Jumlah/Total	
	2019/2020	2020/2021	2019/2020	2020/2021	2019/2020	2020/2021
(1)	(2)	(3)	(4)	(5)	(6)	(7)
Suppa	-	1	11	11	11	12
Mattiro Sompe	3	2	17	17	20	19
Lanrisang	2	2	8	8	10	10
Mattiro Bulu	-	-	13	13	13	13
Watang Sawitto	1	1	24	23	25	24
Paletang	-	-	16	16	16	16
Tiroang	-	-	13	11	13	11
Patampanua	-	-	17	15	17	15
Cempa	-	-	11	10	11	10
Duampanua	-	-	19	20	19	20
Batulappa	1	1	7	7	8	8
Lembang	-	1	21	19	21	20
Pinrang	7	8	177	170	184	178

Lanjutan Tabel/*Continued Table* 4.1.1

Kecamatan Subdistrict	Guru ¹ /Teachers ¹					
	Negeri/Public		Swasta/Private		Jumlah/Total	
	2019/2020	2020/2021	2019/2020	2020/2021	2019/2020	2020/2021
(1)	(8)	(9)	(10)	(11)	(12)	(13)
Suppa	-	2	44	41	44	43
Mattiro Sompe	12	12	46	49	58	61
Lanrisang	9	12	28	25	37	37
Mattiro Bulu	-	-	41	44	41	44
Watang Sawitto	12	12	112	114	124	126
Paleteang	-	-	55	58	55	58
Tiroang	-	-	27	28	27	28
Patampanua	-	-	45	48	45	48
Cempa	-	-	26	26	26	26
Duampanua	-	-	56	57	56	57
Batulappa	2	2	21	20	23	22
Lembang	-	3	50	52	50	55
Pinrang	35	43	551	562	586	605

Lanjutan Tabel/*Continued Table 4.1.1*

Kecamatan Subdistrict	Murid/Students					
	Negeri/Public		Swasta/Private		Jumlah/Total	
	2019/2020	2020/2021	2019/2020	2020/2021	2019/2020	2020/2021
(1)	(2)	(3)	(4)	(5)	(6)	(7)
Suppa	-	20	484	493	484	513
Mattiro Sompe	71	74	593	599	664	673
Lanrisang	105	118	311	352	416	470
Mattiro Bulu	-	-	454	497	454	497
Watang Sawitto	152	175	1 279	1 233	1 431	1 408
Paleteang	-	-	565	563	565	563
Tiroang	-	-	322	348	322	348
Patampanua	-	-	499	495	499	495
Cempa	-	-	280	277	280	277
Duampanua	-	-	614	694	614	694
Batulappa	17	25	189	187	206	212
Lembang	-	14	619	727	619	741
Pinrang	345	426	6 209	6 465	6 554	6 891

Catatan/Note: ¹ Jumlah guru termasuk kepala sekolah dan guru/*The total of teachers including headmaster and teacher*

Sumber/Source: Kementerian Pendidikan dan Kebudayaan, Data Semester Ganjil/*Ministry of Educations and Culture, Odd Semester Data*

Tabel
Table 4.1.2

**Jumlah Sekolah, Guru, dan Murid Raudatul Athfal (RA)
di Bawah Kementerian Agama Menurut Kecamatan di
Kabupaten Pinrang, 2019/2020 dan 2020/2021**
*Number of Schools, Teachers, and Pupils in Raudatul Athfal
(RA) Under The Ministry of Religious Affairs by Subdistrict in
Pinrang Regency, 2019/2020 and 2020/2021*

Kecamatan Subdistrict	Sekolah/Schools		Guru/Teachers		Murid/Pupils	
	2019/2020	2020/2021	2019/2020	2020/2021	2019/2020	2020/2021
(1)	(2)	(3)	(4)	(5)	(6)	(7)
Suppa	5	5	20	18	299	268
Mattiro Sompe	6	6	21	19	216	173
Lanrisang	2	2	7	6	70	59
Mattiro Bulu	2	2	7	4	86	42
Watang Sawitto	4	4	24	22	160	90
Paleteang	4	4	21	22	170	157
Tiroang	1	1	4	4	68	80
Patampanua	13	13	63	63	623	497
Cempa	1	1	4	3	66	33
Duampanua	7	7	28	26	285	248
Batulappa	4	4	24	23	222	173
Lembang	1	1	4	3	66	38
Pinrang	50	50	227	213	2331	1858

Catatan/Note: Seluruh Raudatul Athfal (RA) berstatus swasta/*All Raudatul Athfal (RA) are private*
Sumber/Source: Kementerian Agama, Data Semester Ganjil/*Ministry of Religious Affairs, Odd Semester Data*

Tabel
Table 4.1.3

**Jumlah Sekolah, Guru, dan Murid Sekolah Dasar (SD)
di Bawah Kementerian Pendidikan dan Kebudayaan
Menurut Kecamatan di Kabupaten Pinrang, 2019/2020
dan 2020/2021**
*Number of Schools, Teachers, and Pupils in Primary Schools
Under The Ministry of Education and Culture by Subdistrict
in Pinrang Regency, 2019/2020 and 2020/2021*

Kecamatan Subdistrict	Sekolah/Schools					
	Negeri/Public		Swasta/Private		Jumlah/Total	
	2019/2020	2020/2021	2019/2020	2020/2021	2019/2020	2020/2021
(1)	(2)	(3)	(4)	(5)	(6)	(7)
Suppa	27	27	-	-	27	27
Mattiro Sompe	24	24	-	-	24	24
Lanrisang	18	18	1	1	19	19
Mattiro Bulu	26	25	-	-	26	25
Watang Sawitto	29	29	3	3	32	32
Paletiang	22	22	2	2	24	24
Tiroang	19	19	-	-	19	19
Patampanua	32	32	-	-	32	32
Cempa	19	19	-	-	19	19
Duampanua	40	40	-	-	40	40
Batulappa	14	14	-	-	14	14
Lembang	45	45	2	2	47	47
Pinrang	315	314	8	8	323	322

Lanjutan Tabel/*Continued Table* 4.1.3

Kecamatan Subdistrict	Guru ¹ /Teachers ¹					
	Negeri/Public		Swasta/Private		Jumlah/Total	
	2019/2020	2020/2021	2019/2020	2020/2021	2019/2020	2020/2021
(1)	(8)	(9)	(10)	(11)	(12)	(13)
Suppa	248	251	-	-	248	251
Mattiro Sompe	211	229	-	-	211	229
Lanrisang	149	156	9	9	158	165
Mattiro Bulu	273	277	-	-	273	277
Watang Sawitto	380	392	34	34	414	426
Paleteang	275	282	39	41	314	323
Tiroang	209	215	-	-	209	215
Patampanua	322	335	-	-	322	335
Cempa	162	170	-	-	162	170
Duampanua	389	407	-	-	389	407
Batulappa	126	128	-	-	126	128
Lembang	429	446	11	6	440	452
Pinrang	3 173	3 288	93	90	3 266	3 378

Lanjutan Tabel/Continued Table 4.1.3

Kecamatan Subdistrict	Murid/Students					
	Negeri/Public		Swasta/Private		Jumlah/Total	
	2019/2020	2020/2021	2019/2020	2020/2021	2019/2020	2020/2021
(1)	(14)	(15)	(16)	(17)	(18)	(19)
Suppa	3 221	3 248	-	-	3 221	3 248
Mattiro Sompe	2 860	2 899	-	-	2 860	2 899
Lanrisang	1 671	1 636	63	69	1 734	1 705
Mattiro Bulu	2 849	2 774	-	-	2 849	2 774
Watang Sawitto	5 888	5 762	466	590	6 354	6 352
Paleteang	3 563	3 516	666	721	4 229	4 237
Tiroang	2 574	2 507	-	-	2 574	2 507
Patampanua	3 642	3 555	-	-	3 642	3 555
Cempa	2 041	2 014	-	-	2 041	2 014
Duampanua	5 195	4 935	-	-	5 195	4 935
Batulappa	1 215	1 235	-	-	1 215	1 235
Lembang	5 337	5 208	127	138	5 464	5 346
Pinrang	40 056	39 289	1 322	1 518	41 378	40 807

Sumber/Source: Kementerian Pendidikan dan Kebudayaan, Data Semester Ganjil/Ministry of Educations and Culture, Odd Semester Data

Tabel
Table 4.1.4

Jumlah Sekolah, Guru, dan Murid Madrasah Ibtidaiyah (MI) di Bawah Kementerian Agama Menurut Kecamatan Menurut Kecamatan di Kabupaten Pinrang, 2019/2020 dan 2020/2021

Number of Schools, Teachers, and Pupils in Madrasah Ibtidaiyah (MI) Under The Ministry of Religious Affairs by Subdistrict in Pinrang Regency, 2019/2020 and 2020/2021

Kecamatan Subdistrict	Sekolah/Schools					
	Negeri/Public		Swasta/Private		Jumlah/Total	
	2019/2020	2020/2021	2019/2020	2020/2021	2019/2020	2020/2021
(1)	(2)	(3)	(4)	(5)	(6)	(7)
Suppa	-	-	2	2	2	2
Mattiro Sompe	-	-	2	4	2	4
Lanrisang	1	1	2	2	3	3
Mattiro Bulu	-	-	3	3	3	3
Watang Sawitto	-	-	4	4	4	4
Paleteang	-	-	1	1	1	1
Tiroang	-	-	2	-	2	-
Patampanua	-	-	4	4	4	4
Cempa	-	-	-	-	-	-
Duampanua	-	-	3	4	3	4
Batulappa	-	-	2	2	2	2
Lembang	-	-	3	2	3	2
Pinrang	1	1	28	28	29	29

Lanjutan Tabel/*Continued Table 4.1.4*

Kecamatan Subdistrict	Guru/Teachers					
	Negeri/Public		Swasta/Private		Jumlah/Total	
	2019/2020	2020/2021	2019/2020	2020/2021	2019/2020	2020/2021
(1)	(8)	(9)	(10)	(11)	(12)	(13)
Suppa	-	-	33	32	33	32
Mattiro Sompe	-	-	18	39	18	39
Lanrisang	18	18	20	21	38	39
Mattiro Bulu	-	-	25	27	25	27
Watang Sawitto	-	-	45	44	45	44
Paletang	-	-	14	16	14	16
Tiroang	-	-	18	-	18	-
Patampanua	-	-	41	39	41	39
Cempa	-	-	-	-	-	-
Duampanua	-	-	27	37	27	37
Batulappa	-	-	24	25	24	25
Lembang	-	-	23	18	23	18
Pinrang	18	18	288	298	306	316

Lanjutan Tabel/*Continued Table 4.1.4*

Kecamatan Subdistrict	Murid/Students					
	Negeri/Public		Swasta/Private		Jumlah/Total	
	2019/2020	2020/2021	2019/2020	2020/2021	2019/2020	2020/2021
(1)	(14)	(15)	(16)	(17)	(18)	(19)
Suppa	-	-	356	321	356	321
Mattiro Sompe	-	-	174	382	174	382
Lanrisang	107	102	133	126	240	228
Mattiro Bulu	-	-	316	306	316	306
Watang Sawitto	-	-	517	507	517	507
Paleteang	-	-	86	88	86	88
Tiroang	-	-	185	-	185	-
Patampanua	-	-	529	558	529	558
Cempa	-	-	-	-	-	-
Duampanua	-	-	350	404	350	404
Batulappa	-	-	185	178	185	178
Lembang	-	-	228	209	228	209
Pinrang	107	102	3 059	3 079	3 166	3 181

Catatan/Note:

Sumber/Source: Kementerian Agama, Data Semester Ganjil/Ministry of Religious Affairs, Odd Semester Data

Tabel
Table 4.1.5

Jumlah Sekolah, Guru, dan Murid Sekolah Menengah Pertama (SMP) di Bawah Kementerian Pendidikan dan Kebudayaan Menurut Kecamatan di Kabupaten Pinrang, 2019/2020 dan 2020/2021
Number of Schools, Teachers, and Pupils in Junior High Schools Under The Ministry of Education and Culture by Subdistrict in Pinrang Regency, 2019/2020 and 2020/2021

Kecamatan Subdistrict	Sekolah/Schools					
	Negeri/Public		Swasta/Private		Jumlah/Total	
	2019/2020	2020/2021	2019/2020	2020/2021	2019/2020	2020/2021
(1)	(2)	(3)	(4)	(5)	(6)	(7)
Suppa	4	4	-	-	4	4
Mattiro Sompe	3	3	-	-	3	3
Lanrisang	2	2	-	-	2	2
Mattiro Bulu	4	4	-	-	4	4
Watang Sawitto	4	4	3	3	7	7
Paleteang	2	2	1	1	3	3
Tiroang	4	4	-	-	4	4
Patampanua	5	5	-	-	5	5
Cempa	3	3	-	-	3	3
Duampanua	7	7	-	-	7	7
Batulappa	4	4	-	-	4	4
Lembang	10	10	1	1	11	11
Pinrang	52	52	5	5	57	57

Lanjutan Tabel/*Continued Table* 4.1.5

Kecamatan Subdistrict	Guru ¹ /Teachers ¹					
	Negeri/Public		Swasta/Private		Jumlah/Total	
	2019/2020	2020/2021	2019/2020	2020/2021	2019/2020	2020/2021
(1)	(8)	(9)	(10)	(11)	(12)	(13)
Suppa	91	92	-	-	91	92
Mattiro Sompe	84	88	-	-	84	88
Lanrisang	33	32	-	-	33	32
Mattiro Bulu	116	119	-	-	116	119
Watang Sawitto	190	198	23	29	213	227
Paleteang	94	92	6	4	100	96
Tiroang	81	82	-	-	81	82
Patampanua	144	150	-	-	144	150
Cempa	79	81	-	-	79	81
Duampanua	168	164	-	-	168	164
Batulappa	56	59	-	-	56	59
Lembang	190	193	7	7	197	200
Pinrang	1 326	1 350	36	40	1 362	1 390

Lanjutan Tabel/*Continued Table 4.1.5*

Kecamatan Subdistrict	Murid/Students					
	Negeri/Public		Swasta/Private		Jumlah/Total	
	2019/2020	2020/2021	2019/2020	2020/2021	2019/2020	2020/2021
(1)	(14)	(15)	(16)	(17)	(18)	(19)
Suppa	1 152	1 110	-	-	1 152	1 110
Mattiro Sompe	1 105	1 006	-	-	1 105	1 006
Lanrisang	456	431	-	-	456	431
Mattiro Bulu	1 359	1 261	-	-	1 359	1 261
Watang Sawitto	2 552	2 546	367	371	2 919	2 917
Paleteang	1 227	1 179	59	34	1 286	1 213
Tiroang	889	835	-	-	889	835
Patampanua	1 514	1 418	-	-	1 514	1 418
Cempa	846	801	-	-	846	801
Duampanua	1 940	1 873	-	-	1 940	1 873
Batulappa	335	314	-	-	335	314
Lembang	2 018	1 915	59	57	2 077	1 972
Pinrang	15 393	14 689	485	462	15 878	15 151

Catatan/Note: ¹ Jumlah guru termasuk kepala sekolah dan guru/*The total of teachers including headmaster and teacher*

Sumber/Source: Kementerian Pendidikan dan Kebudayaan, Data Semester Ganjil/*Ministry of Educations and Culture, Odd Semester Data*

Tabel
Table 4.1.6

Jumlah Sekolah, Guru, dan Murid Madrasah Tsanawiyah (MTs) di Bawah Kementerian Agama Menurut Kecamatan di Kabupaten Pinrang, 2019/2020 dan 2020/2021
Number of Schools, Teachers, and Pupils in Madrasah Tsanawiyah (MTs) Under The Ministry of Religious Affairs by Subdistrict in Pinrang Regency, 2019/2020 and 2020/2021

Kecamatan Subdistrict	Sekolah/Schools					
	Negeri/Public		Swasta/Private		Jumlah/Total	
	2019/2020	2020/2021	2019/2020	2020/2021	2019/2020	2020/2021
(1)	(2)	(3)	(4)	(5)	(6)	(7)
Suppa	-	-	1	1	1	1
Mattiro Sompe	-	-	1	1	1	1
Lanrisang	-	-	3	3	3	3
Mattiro Bulu	-	-	2	2	2	2
Watang Sawitto	-	-	3	3	3	3
Paleteang	1	1	3	3	4	4
Tiroang	-	-	1	1	1	1
Patampanua	-	-	2	2	2	2
Cempa	-	-	1	1	1	1
Duampanua	-	-	4	4	4	4
Batulappa	-	-	2	2	2	2
Lembang	-	-	-	1	-	1
Pinrang	1	1	24	24	25	25

Lanjutan Tabel/*Continued Table 4.1.6*

Kecamatan Subdistrict	Guru/Teachers					
	Negeri/Public		Swasta/Private		Jumlah/Total	
	2019/2020	2020/2021	2019/2020	2020/2021	2019/2020	2020/2021
(1)	(8)	(9)	(10)	(11)	(12)	(13)
Suppa	-	-	27	26	27	26
Mattiro Sompe	-	-	15	16	15	16
Lanrisang	-	-	42	53	42	53
Mattiro Bulu	-	-	22	24	22	24
Watang Sawitto	-	-	26	18	26	18
Paleteang	65	68	38	39	103	107
Tiroang	-	-	14	13	14	13
Patampanua	-	-	15	18	15	18
Cempa	-	-	12	11	12	11
Duampanua	-	-	48	52	48	52
Batulappa	-	-	28	29	28	29
Lembang	-	-	-	18	-	18
Pinrang	65	68	303	317	368	385

Lanjutan Tabel/*Continued Table* 4.1.6

Kecamatan Subdistrict	Murid/Students					
	Negeri/Public		Swasta/Private		Jumlah/Total	
	2019/2020	2020/2021	2019/2020	2020/2021	2019/2020	2020/2021
(1)	(14)	(15)	(16)	(17)	(18)	(19)
Suppa	-	-	397	333	397	333
Mattiro Sompe	-	-	275	259	275	259
Lanrisang	-	-	461	476	461	476
Mattiro Bulu	-	-	285	369	285	369
Watang Sawitto	-	-	231	345	231	345
Paletang	751	647	292	305	1 043	952
Tiroang	-	-	53	141	53	141
Patampanua	-	-	198	178	198	178
Cempa	-	-	110	44	110	44
Duampanua	-	-	394	441	394	441
Batulappa	-	-	179	182	179	182
Lembang	-	-	-	159	-	159
Pinrang	751	647	3 047	3 232	3 798	3 879

Catatan/Note:

Sumber/Source: Kementerian Agama, Data Semester Ganjil/Ministry of Religious Affairs, Odd Semester Data

Tabel
Table 4.1.7

Jumlah Sekolah, Guru, dan Murid Sekolah Menengah Atas (SMA) di Bawah Kementerian Pendidikan dan Kebudayaan Menurut Kecamatan di Kabupaten Pinrang, 2019/2020 dan 2020/2021
Number of Schools, Teachers, and Pupils in Senior High Schools Under The Ministry of Education and Culture by Subdistrict in Pinrang Regency, 2019/2020 and 2020/2021

Kecamatan Subdistrict	Sekolah/Schools					
	Negeri/Public		Swasta/Private		Jumlah/Total	
	2019/2020	2020/2021	2019/2020	2020/2021	2019/2020	2020/2021
(1)	(2)	(3)	(4)	(5)	(6)	(7)
Suppa	1	1	-	-	1	1
Mattiro Sompe	1	1	-	-	1	1
Lanrisang	1	1	-	-	1	1
Mattiro Bulu	1	1	-	-	1	1
Watang Sawitto	2	2	2	2	4	4
Paleteang	-	-	2	2	2	2
Tiroang	1	1	-	-	1	1
Patampanua	1	1	-	-	1	1
Cempa	1	1	-	-	1	1
Duampanua	1	1	-	-	1	1
Batulappa	-	-	-	-	-	-
Lembang	1	1	-	-	1	1
Pinrang	11	11	4	4	15	15

Lanjutan Tabel/*Continued Table* 4.1.7

Kecamatan Subdistrict	Guru ¹ /Teachers ¹					
	Negeri/Public		Swasta/Private		Jumlah/Total	
	2019/2020	2020/2021	2019/2020	2020/2021	2019/2020	2020/2021
(1)	(8)	(9)	(10)	(11)	(12)	(13)
Suppa	36	34	-	-	36	34
Mattiro Sompe	42	49	-	-	42	49
Lanrisang	26	26	-	-	26	26
Mattiro Bulu	37	38	-	-	37	38
Watang Sawitto	85	90	11	12	96	102
Paleteang	-	-	24	26	24	26
Tiroang	22	22	-	-	22	22
Patampanua	39	40	-	-	39	40
Cempa	31	31	-	-	31	31
Duampanua	53	56	-	-	53	56
Batulappa	-	-	-	-	-	-
Lembang	38	41	-	-	38	41
Pinrang	409	427	35	38	444	465

Lanjutan Tabel/Continued Table 4.1.7

Kecamatan Subdistrict	Murid/Students					
	Negeri/Public		Swasta/Private		Jumlah/Total	
	2019/2020	2020/2021	2019/2020	2020/2021	2019/2020	2020/2021
(1)	(14)	(15)	(16)	(17)	(18)	(19)
Suppa	454	436	-	-	454	436
Mattiro Sompe	857	829	-	-	857	829
Lanrisang	386	360	-	-	386	360
Mattiro Bulu	705	707	-	-	705	707
Watang Sawitto	1 607	1 755	241	92	1 848	1 847
Paleteang	-	-	223	134	223	134
Tiroang	450	524	-	-	450	524
Patampanua	736	729	-	-	736	729
Cempa	446	468	-	-	446	468
Duampanua	883	916	-	-	883	916
Batulappa	-	-	-	-	-	-
Lembang	935	955	-	-	935	955
Pinrang	7 459	7 679	464	226	7 923	7 905

Catatan/Note: ¹ Jumlah guru termasuk kepala sekolah dan guru/The total of teachers including headmaster and teacher

Sumber/Source: Kementerian Pendidikan dan Kebudayaan, Data Semester Ganjil/Ministry of Educations and Culture, Odd Semester Data

Tabel
Table 4.1.8

Jumlah Sekolah, Guru, dan Murid Sekolah Menengah Kejuruan (SMK) di Bawah Kementerian Pendidikan dan Kebudayaan Menurut Kecamatan di Kabupaten Pinrang, 2019/2020 dan 2020/2021
Number of Schools, Teachers, and Pupils in Vocational High Schools Under The Ministry of Education and Culture by Subdistrict in Pinrang Regency, 2019/2020 and 2020/2021

Kecamatan Subdistrict	Sekolah/Schools					
	Negeri/Public		Swasta/Private		Jumlah/Total	
	2019/2020	2020/2021	2019/2020	2020/2021	2019/2020	2020/2021
(1)	(2)	(3)	(4)	(5)	(6)	(7)
Suppa	1	1	-	-	1	1
Mattiro Sompe	-	-	-	-	-	-
Lanrisang	-	-	-	-	-	-
Mattiro Bulu	1	1	-	-	1	1
Watang Sawitto	3	3	1	1	4	4
Paletang	-	-	3	3	3	3
Tiroang	1	1	-	-	1	1
Patampanua	1	1	-	-	1	1
Cempa	-	-	-	-	-	-
Duampanua	1	1	2	2	3	3
Batulappa	1	1	-	-	1	1
Lembang	1	1	-	-	1	1
Pinrang	10	10	6	6	16	16

Lanjutan Tabel/Continued Table 4.1.8

Kecamatan Subdistrict	Guru ¹ /Teachers ¹					
	Negeri/Public		Swasta/Private		Jumlah/Total	
	2019/2020	2020/2021	2019/2020	2020/2021	2019/2020	2020/2021
(1)	(8)	(9)	(10)	(11)	(12)	(13)
Suppa	30	31	-	-	30	31
Mattiro Sompe	-	-	-	-	-	-
Lanrisang	-	-	-	-	-	-
Mattiro Bulu	63	70	-	-	63	70
Watang Sawitto	213	225	12	11	225	236
Paleteang	-	-	48	47	48	47
Tiroang	29	30	-	-	29	30
Patampanua	47	43	-	-	47	43
Cempa	-	-	-	-	-	-
Duampanua	38	38	27	26	65	64
Batulappa	19	21	-	-	19	21
Lembang	29	31	-	-	29	31
Pinrang	468	489	87	84	555	573

Lanjutan Tabel/*Continued Table* 4.1.8

Kecamatan Subdistrict	Murid/Students					
	Negeri/Public		Swasta/Private		Jumlah/Total	
	2019/2020	2020/2021	2019/2020	2020/2021	2019/2020	2020/2021
(1)	(14)	(15)	(16)	(17)	(18)	(19)
Suppa	452	439	-	-	452	439
Mattiro Sompe	-	-	-	-	-	-
Lanrisang	-	-	-	-	-	-
Mattiro Bulu	980	948	-	-	980	948
Watang Sawitto	3 846	3 568	47	37	3 893	3 605
Paleteang	-	-	644	603	644	603
Tiroang	368	377	-	-	368	377
Patampanua	505	520	-	-	505	520
Cempa	-	-	-	-	-	-
Duampanua	462	445	391	405	853	850
Batulappa	185	203	-	-	185	203
Lembang	550	502	-	-	550	502
Pinrang	7 348	7 002	1 082	1 045	8 430	8 047

Catatan/Note: 1 Guru yang mengajar di 2 sekolah atau lebih dihitung di masing-masing sekolah. Jumlah guru termasuk kepala sekolah dan guru/*The teacher who taught in two schools or more counted in every school. The total of teachers including headmaster and teacher*

Sumber/Source: Kementerian Pendidikan dan Kebudayaan, Sistem Data Pokok Pendidikan, data semester ganjil laporan sampai dengan 2020/*Ministry of Educations and Culture, Basic Education Data System, odd semester report data up to 2020*

Tabel
Table 4.1.9

Jumlah Sekolah, Guru, dan Murid Madrasah Aliyah (MA) di Bawah Kementerian Agama Menurut Kecamatan di Kabupaten Pinrang, 2019/2020 dan 2020/2021
Number of Schools, Teachers, and Pupils in Madrasah Aliyah (MA) Under the Ministry of Religious Affairs by Subdistrict in Pinrang Regency, 2019/2020 and 2020/2021

Kecamatan Subdistrict	Sekolah/Schools					
	Negeri/Public		Swasta/Private		Jumlah/Total	
	2019/2020	2020/2021	2019/2020	2020/2021	2019/2020	2020/2021
(1)	(2)	(3)	(4)	(5)	(6)	(7)
Suppa	-	-	1	1	1	1
Mattiro Sompe	-	-	1	1	1	1
Lanrisang	-	-	2	2	2	2
Mattiro Bulu	-	-	1	1	1	1
Watang Sawitto	-	-	-	1	-	1
Paleteang	1	1	1	1	2	2
Tiroang	-	-	-	-	-	-
Patampanua	-	-	-	-	-	-
Cempa	-	-	-	-	-	-
Duampanua	-	-	1	1	1	1
Batulappa	-	-	-	-	-	-
Lembang	-	-	-	-	-	-
Pinrang	1	1	7	8	8	9

Lanjutan Tabel/*Continued Table* 4.1.9

Kecamatan Subdistrict	Guru/Teachers					
	Negeri/Public		Swasta/Private		Jumlah/Total	
	2019/2020	2020/2021	2019/2020	2020/2021	2019/2020	2020/2021
(1)	(8)	(9)	(10)	(11)	(12)	(13)
Suppa	-	-	11	8	11	8
Mattiro Sompe	-	-	4	16	4	16
Lanrisang	-	-	13	25	13	25
Mattiro Bulu	-	-	14	17	14	17
Watang Sawitto	-	-	-	4	-	4
Paleteang	54	81	6	10	60	91
Tiroang	-	-	-	-	-	-
Patampanua	-	-	-	-	-	-
Cempa	-	-	-	-	-	-
Duampanua	-	-	20	15	20	15
Batulappa	-	-	-	-	-	-
Lembang	-	-	-	-	-	-
Pinrang	54	81	68	95	122	176

Lanjutan Tabel/Continued Table 4.1.9

Kecamatan Subdistrict	Murid/Students					
	Negeri/Public		Swasta/Private		Jumlah/Total	
	2019/2020	2020/2021	2019/2020	2020/2021	2019/2020	2020/2021
(1)	(14)	(15)	(16)	(17)	(18)	(19)
Suppa	-	-	142	150	142	150
Mattiro Sompe	-	-	136	138	136	138
Lanrisang	-	-	182	209	182	209
Mattiro Bulu	-	-	105	140	105	140
Watang Sawitto	-	-	-	33	-	33
Paleteang	1 091	1 025	76	63	1 167	1 088
Tiroang	-	-	-	-	-	-
Patampanua	-	-	-	-	-	-
Cempa	-	-	-	-	-	-
Duampanua	-	-	129	168	129	168
Batulappa	-	-	-	-	-	-
Lembang	-	-	-	-	-	-
Pinrang	1 091	1 025	770	901	1 861	1 926

Catatan/Note: ...

Sumber/Source: Kementerian Agama, Data Semester Ganjil/Ministry of Religious Affairs, Odd Semester Data

Tabel
Table 4.1.10

Jumlah Desa¹/Kelurahan yang Memiliki Fasilitas Sekolah Menurut Kecamatan dan Tingkat Pendidikan di Kabupaten Pinrang, 2018–2020
Number of Villages¹/Kelurahan Having Educational Facilities by Subdistrict and Educational Level in Pinrang Regency, 2018–2020

Kecamatan Subdistrict	SD Primary School		
	2018	2019	2020
(1)	(2)	(3)	(4)
Suppa	10	10	10
Mattiro Sompe	9	9	9
Lanrisang	7	7	7
Mattiro Bulu	9	9	9
Watang Sawitto	8	8	8
Paleteang	6	6	6
Tiroang	5	5	6
Patampanua	11	11	11
Cempa	7	7	7
Duampanua	15	15	15
Batulappa	5	5	5
Lembang	16	16	16
Pinrang	108	108	109

Lanjutan Tabel/*Continued Table 4.1.10*

Kecamatan Subdistrict	SMP Junior High School		
	2018	2019	2020
(1)	(5)	(6)	(7)
Suppa	5	5	5
Mattiro Sompe	4	4	5
Lanrisang	3	3	3
Mattiro Bulu	4	4	4
Watang Sawitto	4	4	4
Paleteang	4	4	4
Tiroang	4	4	4
Patampanua	5	4	4
Cempa	4	4	4
Duampanua	7	7	7
Batulappa	3	3	3
Lembang	11	12	11
Pinrang	58	58	58

Lanjutan Tabel/*Continued Table* 4.1.10

Kecamatan Subdistrict	SMA Senior High School		
	2018	2019	2020
(1)	(8)	(9)	(10)
Suppa	2	2	2
Mattiro Sompe	1	1	1
Lanrisang	3	3	3
Mattiro Bulu	2	2	2
Watang Sawitto	2	2	2
Paleteang	4	5	5
Tiroang	1	1	1
Patampanua	1	1	1
Cempa	1	1	1
Duampanua	2	2	2
Batulappa	–	–	–
Lembang	1	1	1
Pinrang	20	21	21

Lanjutan Tabel/*Continued Table* 4.1.10

Kecamatan Subdistrict	SMK Vocational School		
	2018	2019	2020
(1)	(11)	(12)	(13)
Suppa	1	1	1
Mattiro Sompe	–	–	–
Lanrisang	–	–	–
Mattiro Bulu	1	1	1
Watang Sawitto	4	4	4
Paleteang	1	1	1
Tiroang	1	1	1
Patampanua	1	1	1
Cempa	–	–	–
Duampanua	3	3	3
Batulappa	1	1	1
Lembang	1	1	1
Pinrang	14	14	14

Lanjutan Tabel/*Continued Table* 4.1.10

Kecamatan Subdistrict	Perguruan Tinggi University		
	2018	2019	2020
(1)	(14)	(15)	(16)
Suppa	–	–	–
Mattiro Sompe	–	–	–
Lanrisang	–	–	–
Mattiro Bulu	–	–	–
Watang Sawitto	3	3	3
Paleteang	2	2	2
Tiroang	–	–	–
Patampanua	–	–	–
Cempa	–	–	–
Duampanua	–	–	–
Batulappa	–	–	–
Lembang	–	–	–
Pinrang	5	5	5

Catatan/Note: ¹ Desa pada tabel ini termasuk Unit Permukiman Transmigrasi (UPT) yang masih dibina oleh kementerian terkait dan nagari di Provinsi Sumatera Barat/Villages in this table include Transmigration Settlement Unit which is still fostered by the relevant ministries and the nagari in the Province of Sumatera Barat

Sumber/Source: BPS, Pendataan Potensi Desa (Podes)/ BPS-Statistics Indonesia, Village Potential Data Collection

Tabel 4.1.11 Angka Partisipasi Murni (APM) dan Angka Partisipasi Kasar (APK) Menurut Jenjang Pendidikan di Kabupaten Pinrang, 2019 dan 2020
Net Participation Rates and Gross Participation Rates by Educational Level in Pinrang Regency, 2019 and 2020

Jenjang Pendidikan Educational Level	Angka Partisipasi Murni (APM) Net Participation Rates		Angka Partisipasi Kasar (APK) Gross Participation Rates	
	2019	2020	2019	2020
(1)	(2)	(3)	(4)	(5)
SD/MI Elementary School	98,9	98,71	104,47	102,64
SMP/MTs Junior High School	72,85	72,73	82,81	83,14
SMA/SMK/MA Senior High School	60,36	61,21	80,96	81,12

Sumber/Source: BPS, Survei Sosial Ekonomi Nasional (Susenas)/BPS-Statistics Indonesia, National Socioeconomic Survey

Tabel
Table 4.1.12

Persentase Penduduk Berumur 15 Tahun ke Atas yang Melek Huruf Menurut Kelompok Umur di Kabupaten Pinrang, 2019 dan 2020
Percentage of Literate People Aged 15 Years and Over by Age Group in Pinrang Regency, 2019 and 2020

Kelompok Umur Age Group	2019	2020
(1)	(2)	(3)
15–19	100.0%	99,60%
20–24	99.2%	99,20%
25–29	100.0%	100,00%
30–34	100.0%	96,50%
35–39	98.0%	97,00%
40–44	98.1%	94,90%
45–49	95.2%	94,40%
50+	82.4%	80,40%
Jumlah/Total	93.9%	92,40%
15–24	99,88%	...
15–44	99.3%	98,00%
15+	92,5	...
45+	85.5%	83,70%

Catatan/Note: ...

Sumber/Source: BPS, Survei Sosial Ekonomi Nasional (Susenas)/BPS-Statistics Indonesia, National Socioeconomic Survey

Tabel
Table 4.1.13

Jumlah Sekolah, Murid, dan Guru Taman Sekolah Luar Biasa (SLB) Menurut Kecamatan di Kabupaten Pinrang, 2020
Number of Schools, Pupils, and Teachers of Extraordinary Schools by Subdistrict in Pinrang Regency, 2020

Kecamatan Subdistrict	Sekolah/Schools					
	Negeri/Public		Swasta/Private		Jumlah/Total	
	2019/2020	2020/2021	2019/2020	2020/2021	2019/2020	2020/2021
(1)	(2)	(3)	(4)	(5)	(6)	(7)
Suppa	-	-	-	-	-	-
Mattiro Sompe	-	-	-	-	-	-
Lanrisang	-	-	-	-	-	-
Mattiro Bulu	-	-	-	-	-	-
Watang Sawitto	1	1	-	-	1	1
Paletang	-	-	-	-	-	-
Tiroang	-	-	-	-	-	-
Patampanua	-	-	-	-	-	-
Cempa	-	-	-	-	-	-
Duampanua	-	-	-	-	-	-
Batulappa	-	-	-	-	-	-
Lembang	-	-	-	-	-	-
Pinrang	1	1	-	-	1	1

Lanjutan Tabel/*Continued Table* 4.1.13

Kecamatan Subdistrict	Guru/Teachers					
	Negeri/Public		Swasta/Private		Jumlah/Total	
	2019/2020	2020/2021	2019/2020	2020/2021	2019/2020	2020/2021
(1)	(8)	(9)	(10)	(11)	(12)	(13)
Suppa	-	-	-	-	-	-
Mattiro Sompe		-	-	-		-
Lanrisang	-	-	-	-	-	-
Mattiro Bulu	-	-	-	-	-	-
Watang Sawitto	15	15	-	-	15	15
Paleteang	-	-	-	-	-	-
Tiroang	-	-	-	-	-	-
Patampanua	-	-	-	-	-	-
Cempa	-	-	-	-	-	-
Duampanua	-	-	-	-	-	-
Batulappa	-	-	-	-	-	-
Lembang	-	-	-	-	-	-
Pinrang	15	15	-	-	15	15

Lanjutan Tabel/Continued Table 4.1.13

Kecamatan Subdistrict	Murid/Students					
	Negeri/Public		Swasta/Private		Jumlah/Total	
	2019/2020	2020/2021	2019/2020	2020/2021	2019/2020	2020/2021
(1)	(14)	(15)	(16)	(17)	(18)	(19)
Suppa	-	-	-	-	-	-
Mattiro Sompe	-	-	-	-	-	-
Lanrisang	-	-	-	-	-	-
Mattiro Bulu	-	-	-	-	-	-
Watang Sawitto	49	49	-	-	49	49
Paleteang	-	-	-	-	-	-
Tiroang	-	-	-	-	-	-
Patampanua	-	-	-	-	-	-
Cempa	-	-	-	-	-	-
Duampanua	-	-	-	-	-	-
Batulappa	-	-	-	-	-	-
Lembang	-	-	-	-	-	-
Pinrang	49	49	-	-	49	49

Sumber/Source: Dinas Pendidikan Dan Kebudayaan Kabupaten Pinrang/ Department of Education and Culture of Pinrang Regency

Tabel
Table 4.1.14

Banyaknya Kelompok Program Pendidikan Paket A, B, dan C Menurut Kecamatan di Kabupaten Pinrang, 2020
Number of Group Learning Activities Paket A, B, and C by Subdistrict in Pinrang Regency, 2020

Kecamatan Subdistrict	Paket A Setara SD	Paket B Setara SMP	Paket C Setara SMA
(1)	(2)	(3)	(4)
Suppa	-	1	1
Mattiro Sompe	3	5	5
Lanrisang	1	3	3
Mattiro Bulu	-	-	-
Watang Sawitto	2	4	4
Paleteang	1	6	2
Tiroang	1	3	3
Patampanua	1	3	3
Cempa	-	-	-
Duampanua	4	5	5
Batulappa	2	6	6
Lembang	2	4	4
Pinrang	17	40	36

Catatan/Note: ...

Sumber/Source: Dinas Pendidikan Dan Kebudayaan Kabupaten Pinrang/ *Department of Education and Culture of Pinrang Regency*

Tabel 4.1.15 Banyaknya Peserta Didik Program Pendidikan Paket A,B, dan C Menurut Kecamatan di Kabupaten Pinrang, 2020
Number of Student at Learning Activities Paket A, B, and C by Subdistrict in Pinrang Regency, 2020

Kecamatan Subdistrict	Paket A Setara SD		Paket B Setara SMP		Paket C Setara SMA	
	Laki-Laki Male	Perempuan Female	Laki-Laki Male	Perempuan Female	Laki-Laki Male	Perempuan Female
(1)	(2)	(3)	(4)	(5)	(6)	(7)
Suppa	-	-	9	12	32	35
Mattiro Sompe	18	32	131	73	219	137
Lanrisang	7	2	28	18	51	33
Mattiro Bulu	-	-	-	-	-	-
Watang Sawitto	8	4	144	125	209	135
Paletang	-	7	127	46	117	64
Tiroang	3	-	21	6	45	18
Patampanua	1	1	30	13	33	24
Cempa	-	-	-	-	-	-
Duampanua	17	17	161	177	170	119
Batulappa	32	19	122	44	144	70
Lembang	6	33	32	25	94	61
Pinrang	92	115	805	539	1 114	696

Catatan/Note: ...

Sumber/Source: Dinas Pendidikan Dan Kebudayaan Kabupaten Pinrang/ Department of Education and Culture of Pinrang Regency

Tabel
Table 4.1.16

Banyaknya Pendidikan Non Formal (Kursus) Menurut Kecamatan di Kabupaten Pinrang, 2020
Number of Non-Formal Education by Subdistrict in Pinrang Regency, 2020

Kecamatan Subdistrict	Komputer Computer	Bahasa Inggris English Language	Menjahit Sewing	Salon Kecantikan Beauty Salon	Tata Rias Pengantin Bridal Makeup
(1)	(2)	(3)	(4)	(5)	(6)
Suppa	-	-	-	1	-
Mattiro Sompe	-	-	-	-	-
Lanrisang	-	-	-	-	-
Mattiro Bulu	-	-	-	1	-
Watang Sawitto	4	2	3	1	-
Paleteang	2	1	-	2	-
Tiroang	-	1	-	-	-
Patampanua	-	-	-	-	-
Cempa	-	-	-	-	-
Duampanua	1	1	-	-	-
Batulappa	-	-	-	-	-
Lembang	-	-	-	-	-
Pinrang	7	5	3	5	-

Lanjutan Tabel/Continued Table 4.1.16

Kecamatan Subdistrict	Elektronik Electronic	Mengemudi Driving	Tata Boga Cullinary Art	Bahasa Korea/Jepang Korean/Japanese
(1)	(2)	(3)	(4)	(5)
Suppa	-	-	-	-
Mattiro Sompe	-	-	-	-
Lanrisang	-	-	-	-
Mattiro Bulu	-	-	-	-
Watang Sawitto	-	1	-	-
Paleteang	-	-	1	-
Tiroang	-	-	-	-
Patampanua	-	-	-	-
Cempa	-	-	-	-
Duampanua	-	-	-	-
Batulappa	-	-	-	-
Lembang	-	-	-	-
Pinrang	0	1	1	0

Sumber/Source: Dinas Pendidikan Dan Kebudayaan Kabupaten Pinrang/ Department of Education and Culture of Pinrang Regency

Tabel
Table 4.1.17

**Banyaknya Peserta Pendidikan Non Formal (Kursus)
Menurut Kecamatan di Kabupaten Pinrang, 2020**
*Number of Member Non-Formal Education by Subdistrict in
Pinrang Regency, 2020*

Kecamatan Subdistrict	Komputer Computer	Bahasa Inggris English Language	Menjahit Sewing	Salon Kecantikan Beauty Salon	Tata Rias Pengantin Bridal Makeup
(1)	(2)	(3)	(4)	(5)	(6)
Suppa	-	-	-	5	-
Mattiro Sompe	-	-	-	-	-
Lanrisang	-	-	-	-	-
Mattiro Bulu	-	-	-	5	-
Watang Sawitto	35	-	25	20	-
Paleteang	20	-	20	15	-
Tiroang	-	10	-	-	-
Patampanua	-	-	-	-	-
Cempa	-	-	-	-	-
Duampanua	20	10	-	-	-
Batulappa	-	-	-	-	-
Lembang	-	-	-	-	-
Pinrang	75	20	45	45	0

Lanjutan Tabel/Continued Table 4.1.17

Kecamatan Subdistrict	Elektronik Electronic	Mengemudi Driving	Tata Boga Cullinary Art	Bahasa Korea/Jepang Korean/Japanese
(1)	(2)	(3)	(4)	(5)
Suppa	-	-	-	-
Mattiro Sompe	-	-	-	-
Lanrisang	-	-	-	-
Mattiro Bulu	-	-	-	-
Watang Sawitto	-	5	-	-
Paleteang	-	-	5	-
Tiroang	-	-	-	-
Patampanua	-	-	-	-
Cempa	-	-	-	-
Duampanua	-	-	-	-
Batulappa	-	-	-	-
Lembang	-	-	-	-
Pinrang	0	5	5	0

Catatan/Note: ...

Sumber/Source: Dinas Pendidikan Dan Kebudayaan Kabupaten Pinrang/ Department of Education and Culture of Pinrang Regency

Tabel
Table 4.1.18

**Banyaknya Tenaga Pendidik Pendidikan Non Formal
(Kursus) Menurut Kecamatan di Kabupaten Pinrang, 2020**
**Number of Trainer Non-Formal Education by Subdistrict in
Pinrang Regency, 2020**

Kecamatan Subdistrict	Komputer Computer	Bahasa Inggris English Language	Menjahit Sewing	Salon Kecantikan Beauty Salon	Tata Rias Pengantin Bridal Makeup
(1)	(2)	(3)	(4)	(5)	(6)
Suppa	-	-	-	1	-
Mattiro Sompe	-	-	-	-	-
Lanrisang	-	-	-	-	-
Mattiro Bulu	-	-	-	2	-
Watang Sawitto	4	4	2	1	-
Paleteang	2	1	2	1	-
Tiroang	-	1	-	-	-
Patampanua	-	-	-	-	-
Cempa	-	-	-	-	-
Duampanua	2	2	-	-	-
Batulappa	-	-	-	-	-
Lembang	-	-	-	-	-
Pinrang	8	8	4	5	0

Lanjutan Tabel/Continued Table 4.1.18

Kecamatan Subdistrict	Elektronik Electronic	Mengemudi Driving	Tata Boga Cullinary Art	Bahasa Korea/Jepang Korean/Japanese
(1)	(2)	(3)	(4)	(5)
Suppa	-	-	-	-
Mattiro Sompe	-	-	-	-
Lanrisang	-	-	-	-
Mattiro Bulu	-	-	-	-
Watang Sawitto	-	1	-	-
Paleteang	-	-	1	-
Tiroang	-	-	-	-
Patampanua	-	-	-	-
Cempa	-	-	-	-
Duampanua	-	-	-	-
Batulappa	-	-	-	-
Lembang	-	-	-	-
Pinrang	0	1	1	0

Sumber/Source: Dinas Pendidikan Dan Kebudayaan Kabupaten Pinrang/ Department of Education and Culture of Pinrang Regency

4.2 KESEHATAN HEALTH

Tabel 4.2.1 **Jumlah Desa¹/Kelurahan Yang Memiliki Sarana Kesehatan Menurut Kecamatan di Kabupaten Pinrang, 2018–2020**
Table 4.2.1 **Number of Villages¹/Kelurahan Having Health Facilities by Subdistrict in Pinrang Regency, 2018–2020**

Kecamatan Subdistrict	Rumah Sakit Hospital		
	2018	2019	2020
(1)	(2)	(3)	(4)
Suppa	–	–	–
Mattiro Sompe	–	–	–
Lanrisang	–	–	–
Mattiro Bulu	–	–	–
Watang Sawitto	2	3	3
Paleteang	–	–	–
Tiroang	–	–	–
Patampanua	–	–	–
Cempa	–	–	–
Duampanua	1	1	1
Batulappa	–	–	–
Lembang	–	–	–
Pinrang	3	4	4

Lanjutan Tabel/*Continued Table 4.2.1*

Kecamatan <i>Subdistrict</i>	Rumah Sakit Bersalin <i>Maternity Hospital</i>		
	2018	2019	2020
(1)	(5)	(6)	(7)
Suppa	–	–	–
Mattiro Sompe	–	–	–
Lanrisang	–	–	–
Mattiro Bulu	–	–	–
Watang Sawitto	1	–	–
Paleteang	–	–	–
Tiroang	–	–	–
Patampanua	–	–	–
Cempa	–	–	–
Duampanua	–	–	–
Batulappa	–	–	–
Lembang	–	–	–
Pinrang	1	–	–

Lanjutan Tabel/*Continued Table* 4.2.1

Kecamatan <i>Subdistrict</i>	Poliklinik <i>Polyclinic</i>		
	2018	2019	2020
(1)	(8)	(9)	(10)
Suppa	–	–	–
Mattiro Sompe	–	–	–
Lanrisang	–	–	–
Mattiro Bulu	–	–	–
Watang Sawitto	1	1	1
Paleteang	–	1	1
Tiroang	–	–	–
Patampanua	–	1	1
Cempa	–	–	–
Duampanua	–	–	–
Batulappa	–	–	–
Lembang	–	–	–
Pinrang	1	3	3

Lanjutan Tabel/*Continued Table 4.2.1*

Kecamatan Subdistrict	Puskesmas Public Health Center		
	2018	2019	2020
(1)	(11)	(12)	(13)
Suppa	2	2	2
Mattiro Sompe	1	1	1
Lanrisang	1	1	1
Mattiro Bulu	1	1	1
Watang Sawitto	1	1	1
Paleteang	1	1	1
Tiroang	1	1	1
Patampanua	2	2	2
Cempa	2	2	2
Duampanua	2	2	2
Batulappa	1	1	1
Lembang	2	2	2
Pinrang	17	17	17

Lanjutan Tabel/*Continued Table* 4.2.1

Kecamatan <i>Subdistrict</i>	Puskesmas Pembantu <i>Subsidiary of Public Health Center</i>		
	2018	2019	2020
(1)	(14)	(15)	(16)
Suppa	7	7	7
Mattiro Sompe	4	2	2
Lanrisang	3	3	3
Mattiro Bulu	4	4	4
Watang Sawitto	1	1	1
Paleteang	2	–	1
Tiroang	4	3	3
Patampanua	4	2	2
Cempa	5	4	4
Duampanua	6	5	5
Batulappa	4	1	1
Lembang	13	13	13
Pinrang	57	45	46

Lanjutan Tabel/Continued Table 4.2.1

Kecamatan Subdistrict	Apotek Pharmacy		
	2018	2019	2020
(1)	(17)	(18)	(19)
Suppa	–	–	–
Mattiro Sompe	–	–	1
Lanrisang	–	–	–
Mattiro Bulu	1	1	1
Watang Sawitto	4	5	5
Paleteang	3	3	3
Tiroang	1	1	1
Patampanua	4	2	1
Cempa	–	–	–
Duampanua	1	5	4
Batulappa	–	–	–
Lembang	1	–	–
Pinrang	15	17	16

Catatan/Note: ¹ Desa pada tabel ini termasuk Unit Permukiman Transmigrasi (UPT) yang masih dibina oleh kementerian terkait dan nagari di Provinsi Sumatera Barat/Villages in this table include Transmigration Settlement Unit which is still fostered by the relevant ministries and the nagari in the Province of Sumatera Barat

Sumber/Source: BPS, Pendataan Potensi Desa (Podes)/BPS-Statistics Indonesia, Village Potential Data Collecting

Tabel
Table 4.2.2

**Jumlah Klinik Keluarga Berencana (KKB) dan Pos
Pelayanan Keluarga Berencana Desa (PPKBD) Menurut
Kecamatan di Kabupaten Pinrang, 2020**
*Number of Family Planning Clinics and Village Family
Planning Service Units by Subdistrict in Pinrang Regency,
2020*

Kecamatan Subdistrict	PKB/PKLB		KKB Family Planning Clinics	PPKBD Village Family Planning Service Units	SUB PPKBD Village Family Planning Service Units
	PNS Civil Servant	Non PNS Non Civil Servant			
(1)	(2)	(3)	(4)	(5)	(6)
Suppa	2	9	2	10	37
Mattiro Sompe	2	6	1	9	43
Lanrisang	3	6	1	7	37
Mattiro Bulu	4	5	1	9	40
Watang Sawitto	6	7	8	8	48
Paletang	4	3	2	6	46
Tiroang	5	1	1	6	22
Patampanua	10	5	2	11	40
Cempa	5	3	2	7	29
Duampanua	4	11	3	15	68
Batulappa	2	4	1	5	18
Lembang	4	10	2	16	60
Pinrang	51	70	26	109	488

Sumber/Source: Dinas Pengendalian Penduduk, Keluarga Berencana, Pemberdayaan Perempuan dan Perlindungan Anak Kabupaten Pinrang/ Department of Population Control, Family Planning, Women Empowerment and Child Protection Pinrang Regency

Tabel
Table 4.2.3**Jumlah Pasangan Usia Subur dan Peserta KB Aktif Menurut Kecamatan di Kabupaten Pinrang, 2020**
Number of Eligible Couples and Family Planning Participants by Subdistrict in Pinrang Regency, 2020

Kecamatan Subdistrict	Jumlah PUS Eligible Couples	Peserta KB Aktif Family Planning Participants			
		IUD	MOW	MOP	Kondom Condom
(1)	(2)	(3)	(4)	(5)	(6)
Suppa	5,279	55	64	55	70
Mattiro Sompe	4,409	254	76	3	46
Lanrisang	3,416	56	31	6	33
Mattiro Bulu	4,642	159	63	9	53
Watang Sawitto	8,346	608	224	74	247
Paleteang	5,529	244	211	25	79
Tiroang	3,638	75	48	1	13
Patampanua	5,172	216	108	10	37
Cempa	3,193	93	57	17	44
Duampanua	4,638	196	41	18	63
Batulappa	1,559	40	41	15	5
Lembang	6,476	184	48	3	52
Pinrang	56,297	2,180	1,012	236	742

Lanjutan Tabel/*Continued Table* 4.2.3

Kecamatan <i>Subdistrict</i>	Peserta KB Aktif <i>Family Planning Participants</i>			
	IUD	MOW	MOP	Kondom <i>Condom</i>
(1)	(7)	(8)	(9)	(10)
Suppa	802	1480	1010	3,536
Mattiro Sompe	484	1221	1000	3,084
Lanrisang	376	847	893	2,242
Mattiro Bulu	423	1135	1256	3,098
Watang Sawitto	845	1692	1433	5,123
Paleteang	726	1366	1057	3,708
Tiroang	505	1093	718	2,453
Patampanua	843	1420	763	3,397
Cempa	472	823	723	2,229
Duampanua	273	1294	843	2,728
Batulappa	297	373	247	1,018
Lembang	756	1912	1034	3,989
Pinrang	6802	14656	10977	36,605

Sumber/*Source*: Dinas Pengendalian Penduduk, Keluarga Berencana, Pemberdayaan Perempuan dan Perlindungan Anak Kabupaten Pinrang/ *Department of Population Control, Family Planning, Women Empowerment and Child Protection Pinrang Regency*

Tabel
Table 4.2.4

Jumlah Dokter Spesialis, Dokter Umum, dan Dokter Gigi Menurut Sarana Pelayanan Kesehatan di Kabupaten Pinrang, 2020
Number of Specialist Doctor, Generalist Doctor, and Dentist by Type of Health Facility in Pinrang Regency, 2020

Kecamatan Subdistrict	Dokter Spesialis Specialist Doctors	Dokter Umum Generalist Doctors	Dokter Gigi Dentist
(1)	(2)	(3)	(4)
Suppa	-	4	2
Mattiro Sompe	-	4	1
Lanrisang	-	1	1
Mattiro Bulu	-	3	1
Watang Sawitto	15	16	4
Paleteang	-	2	1
Tiroang	-	3	1
Patampanua	-	4	2
Cempa	-	4	1
Duampanua	-	8	1
Batulappa	-	-	-
Lembang	-	3	1
Pinrang	15	52	16

Sumber/Source: Dinas Kesehatan Kabupaten Pinrang/ Department of Health in Pinrang Regency

Tabel
Table 4.2.5**Jumlah Balita yang Pernah Mendapat Imunisasi Menurut Jenis Imunisasi di Kabupaten Pinrang, 2016-2020**
Number of Children Under Five Years Who Had Immunization by Type of Immunization in Pinrang Regency, 2016-2020

Jenis Imunisasi Type of Immunization	2016	2017	2018	2019	2020
(1)	(2)	(3)	(4)	(5)	(6)
BCG	7 775	7 736	7 180	7 701	7 377
Campak/Measles	7 271	8 740	6 417	7 238	6 757
DPT 1	0	0	0	0	7 089
DPT 2	0	0	0	0	6 294
DPT 3	7 514	7 404	6 925	7 336	6 936
Polio 1	0	0	0	0	7 376
Polio 2	0	0	0	0	7 089
Polio 3	0	0	0	0	7 015
Polio 4	7 216	7 350	1 099	7 211	6 898
Hepatitis B 1	0	0	0	0	0
Hepatitis B 2	0	0	0	0	0
Hepatitis B 3	7 514	7 404	6 925	7 336	7 383

Sumber/Source: Dinas Kesehatan Kabupaten Pinrang/ Department of Health in Pinrang Regency

Tabel 4.2.6 Jumlah Kasus 10 Penyakit Terbanyak di Kabupaten Pinrang, 2020
Table *Number of Cases of the 10 Most Diseases in Pinrang Regency, 2020*

Jenis Penyakit <i>The Type of Disease</i>	Jumlah Kasus <i>Number Of Cases</i>
(1)	(2)
Gastritis	7 311
Hipertensi	11 025
Ispa	3 870
Sakit Kepala	5 088
Batuk	5 509
Diare dan Gastroenteritis	2 360
Penyakit Gusi	522
Diabetes Miletus	2 343
Penyakit Pencernaan	917
Rematik	2 086

Sumber/Source: Dinas Kesehatan Kabupaten Pinrang/ Department of Health in Pinrang Regency

Tabel
Table 4.2.7

**Jumlah Bayi Lahir, Bayi Berat Badan Lahir Rendah (BBLR),
BBLR Dirujuk, dan Bergizi Buruk di Kabupaten Pinrang,
2014-2020**
**Number of Births, Babies with Low Birth Weights (LBW),
Treated LBW, and Malnutrition Cases in Pinrang Regency,
2014-2020**

Tahun Year	Bayi Lahir Births	BBLR/LBW		Gizi Buruk Malnutrition	Balita Pendek Stunting
		Jumlah Total	Dirujuk Treated		
(1)	(2)	(3)	(4)	(5)	(6)
2014	6 820	230	-	12	...
2015	6 891	273	-	5	...
2016	6 825	213	-	5	...
2017	6 991	302	-	6	...
2018	6 739	302	-	-	1 363
2019	7 187	293	-	-	3 676
2020	7 384	351	-	5	3 154

Sumber/Source: Dinas Kesehatan Kabupaten Pinrang/ Department of Health in Pinrang Regency

Tabel 4.2.8 Jumlah Ibu Hamil, Melakukan Kunjungan K1, Melakukan Kunjungan K4, Kurang Energi Kronis (KEK), dan Mendapat Tablet Zat Besi (Fe) di Kabupaten Pinrang, 2014-2020
Number of Pregnant Women, Those with One Visit and four Visits of Antenatal Care, Chronic Energy Deficiency (CED), and Receiving Iron Supplement in Pinrang Regency, 2014-2020

Tahun Year	Jumlah Ibu Hamil Pregnant Women	Melakukan Kunjungan K1 One Visit	Melakukan Kunjungan K4 Four Visits	Kurang Energi Kronis (KEK) Chronic Energy Deficiency (CED)	Mendapat Zat Besi (Fe) Receiving Iron Supplement
(1)	(2)	(3)	(4)	(5)	(6)
2014	7 309	7 309	6 961	-	7 075
2015	7 471	7 476	7 133	-	6 342
2016	7 529	7 332	6 879	-	6 784
2017	7 700	7 335	7 100	-	6 889
2018	7 318	7 182	6 899	-	6994 TTD
2019	8 034	7 915	7 547	-	7601 TTD
2020	7 955	7 951	7 830	694	7 827

Sumber/Source: Dinas Kesehatan Kabupaten Pinrang/ Department of Health in Pinrang Regency

Tabel
Table 4.2.9**Jumlah Kasus HIV/AIDS, IMS, DBD, Diare, TB, dan Malaria Menurut Kecamatan di Kabupaten Pinrang, 2020**
Number of Cases of HIV/AIDS, Sexually Transmitted Infection, Dengue Fever, Diarrhea, Tuberculosis (TB) and Malaria by Subdistrict in Pinrang Regency, 2020

Kecamatan Subdistrict	HIV/AIDS HIV/AIDS	IMS Sexually Transmitted Infection	DBD Dengue Fever	Diare Diarrhea	TB Tuberculosis	Malaria Malaria
(1)	(2)	(3)	(4)	(5)	(6)	(7)
Suppa	3	0	3	264	26	1
Mattiro Sompe	0	5	0	296	20	7
Lanrisang	3	0	1	265	11	0
Mattiro Bulu	0	11	1	170	45	2
Watang Sawitto	2	16	19	106	72	1
Paleteang	3	0	7	91	42	1
Tiroang	0	10	4	95	28	2
Patampanua	2	1	6	220	53	18
Cempa	1	2	1	317	24	4
Duampanua	3	10	0	817	44	2
Batulappa	0	1	0	152	7	4
Lembang	0	31	4	763	26	9
Pinrang	17	87	46	3556	398	50

Sumber/Source: Dinas Kesehatan Kabupaten Pinrang/ Department of Health in Pinrang Regency

Tabel 4.2.10 Jumlah Tenaga Kesehatan Menurut Kecamatan di Kabupaten Pinrang, 2020
Table *Number of Medical Personnel by Subdistrict in Pinrang Regency, 2020*

Kecamatan Subdistrict	Dokter Doctor	Perawat Nurse	Bidan Midwife	Tenaga Kefarmasian Pharmaceutical	Tenaga Gizi Nutritionist
(1)	(2)	(3)	(4)	(5)	(6)
Suppa	6	14	17	–	–
Mattiro Sompe	5	13	12	–	–
Lanrisang	2	12	11	1	1
Mattiro Bulu	4	19	13	–	2
Watang Sawitto	8	11	12	–	2
Paletang	2	7	8	–	1
Tiroang	4	6	9	–	1
Patampanua	6	21	20	1	3
Cempa	5	13	13	–	1
Duampanua	9	32	20	1	1
Batulappa	–	6	10	–	–
Lembang	4	14	16	–	1
Pinrang	55	168	161	3	13

Sumber/Source: Dinas Kesehatan Kabupaten Pinrang/ Department of Health in Pinrang Regency

Tabel
Table 4.2.11

Jumlah Rumah Sakit Umum, Rumah Sakit Khusus, Rumah Sakit/Rumah Bersalin, Puskesmas, Klinik/Balai Kesehatan, Posyandu, dan Polindes Menurut Kecamatan di Kabupaten Pinrang, 2019 dan 2020
Number of General Hospital, Special Hospital, Maternity Hospital and Public Health Center, Medical Clinic, Integrated Service Post, Village maternity Cottage by Subdistrict in Pinrang Regency, 2019 and 2020

Kecamatan Subdistrict	Rumah Sakit Umum General Hospital		Rumah Sakit Khusus Special Hospital	
	2019	2020	2019	2020
(1)	(2)	(3)	(4)	(5)
Suppa	–	–	–	–
Mattiro Sompe	–	–	–	–
Lanrisang	–	–	–	–
Mattiro Bulu	–	–	–	–
Watang Sawitto	3	2	3	–
Paleteang	–	–	–	–
Tiroang	–	–	–	–
Patampanua	–	–	–	–
Cempa	–	–	–	–
Duampanua	1	1	1	–
Batulappa	–	–	–	–
Lembang	–	–	–	–
Pinrang	4	2	4	-

Sumber/Source: Dinas Kesehatan Kabupaten Pinrang/ Department of Health in Pinrang Regency

Lanjutan Tabel/*Continued Table* 4.2.11

Kecamatan Subdistrict	Rumah Sakit Bersalin/ Rumah Bersalin Maternity Hospital		Puskesmas Public Health Center	
	2019	2020	2019	2020
(1)	(2)	(3)	(4)	(5)
Suppa	0	0	2	2
Mattiro Sompe	0	0	1	1
Lanrisang	0	0	1	1
Mattiro Bulu	0	0	1	1
Watang Sawitto	0	0	1	1
Paleteang	0	0	1	1
Tiroang	0	0	1	1
Patampanua	0	0	2	2
Cempa	0	0	2	2
Duampanua	0	0	2	2
Batulappa	0	0	1	1
Lembang	0	0	2	2
Pinrang	0	0	17	17

Lanjutan Tabel/*Continued Table* 4.2.11

Kecamatan Subdistrict	Klinik/Balai Kesehatan Medical Clinic		Posyandu Integrated Service Post		Polindes Village Maternity Cottage	
	2019	2020	2019	2020	2019	2020
(1)	(10)	(11)	(12)	(13)	(14)	(15)
Suppa	...	0	34	34	0	0
Mattiro Sompe	...	0	13	24	0	0
Lanrisang	...	0	21	21	1	1
Mattiro Bulu	...	1	21	28	0	0
Watang Sawitto	...	6	28	36	0	0
Paleteang	...	1	36	32	0	0
Tiroang	...	0	32	20	0	0
Patampanua	...	0	20	32	0	0
Cempa	...	0	35	24	0	0
Duampanua	...	0	55	49	1	1
Batulappa	...	0	17	17	1	1
Lembang	...	0	44	55	0	0
Pinrang	...	8	372	372	3	3

Sumber/Source: Dinas Kesehatan Kabupaten Pinrang/ Department of Health in Pinrang Regency

4.3 AGAMA DAN SOSIAL LAINNYA RELIGION AND OTHER SOCIAL AFFAIRS

Tabel 4.3.1 Jumlah Penduduk Menurut Kecamatan dan Agama yang Dianut di Kabupaten Pinrang, 2020
Population by Subdistrict and Religion in Pinrang Regency, 2020

Kecamatan Subdistrict	Islam	Protestan Protestant	Katolik Catholic	Hindu	Budha Buddha	Lainnya Others
(1)	(2)	(3)	(4)	(5)	(6)	(7)
Suppa	33,580	13	6	300	-	-
Mattiro Sompe	28,499	41	-	-	-	-
Lanrisang	19,876	9	-	-	-	-
Mattiro Bulu	28,307	17	-	-	-	-
Watang Sawitto	57,725	512	539	55	18	-
Paleteang	40,816	1,184	238	109	13	-
Tiroang	22,173	-	-	-	-	-
Patampanua	32,999	217	120	-	-	-
Cempa	17,469	-	25	339	-	-
Duampanua	45,616	145	-	1	-	-
Batulappa	1,278	28	-	-	-	-
Lembang	32,820	2,616	3,230	-	-	-
Pinrang	361,158	4,782	4,158	804	31	-

Sumber/Source: Kementerian Agama Kabupaten Pinrang/ Ministry of Religious Affairs of Pinrang Regency

Tabel
Table 4.3.2**Jumlah Tempat Peribadatan Menurut Kecamatan di Kabupaten Pinrang, 2020**
Number of Places of Worship by Subdistrict in Pinrang Regency, 2020

Kecamatan Subdistrict	Masjid Mosque	Mushola Pray Room	Gereja Protestan Protestant Church	Gereja Katholik Catholic Church	Pura Temple	Vihara
(1)	(2)	(3)	(4)	(5)	(6)	(7)
Suppa	43	10	-	-	-	-
Mattiro Sompe	28	11	-	-	-	-
Lanrisang	26	9	-	-	-	-
Mattiro Bulu	34	12	-	-	-	-
Watang Sawitto	50	3	5	1	-	-
Paleteang	42	20	1	-	-	-
Tiroang	19	10	-	-	-	-
Patampanua	50	23	2	-	-	-
Cempa	24	9	-	-	-	-
Duampanua	62	6	1	-	-	-
Batulappa	22	5	-	-	-	-
Lembang	88	8	-	-	-	-
Pinrang						

Sumber/Source: Kementerian Agama Kabupaten Pinrang/ Ministry of Religious Affairs of Pinrang Regency

Tabel 4.3.3 **Jumlah Desa¹/Kelurahan yang Mengalami Bencana Alam² Menurut Kecamatan di Kabupaten Pinrang, 2014, 2018, dan 2019**
Number of Villages¹/Kelurahan that Had Natural Disaster² by Subdistrict in Pinrang Regency, 2014, 2018, dan 2019

Kecamatan Subdistrict	Banjir/Flood		
	2014	2018	2019
(1)	(2)	(3)	(4)
Suppa	1	–	–
Mattiro Sompe	4	–	1
Lanrisang	–	–	1
Mattiro Bulu	1	6	5
Watang Sawitto	1	1	2
Paletiang	1	3	1
Tiroang	5	4	6
Patampanua	–	–	1
Cempa	–	–	–
Duampanua	2	1	3
Batulappa	–	–	–
Lembang	1	1	2
Pinrang	16	16	22

Lanjutan Tabel/*Continued Table* 4.3.3

Kecamatan Subdistrict	Gempa Bumi/ <i>Earthquake</i>		
	2014	2018	2019
(1)	(5)	(6)	(7)
Suppa	–	–	–
Mattiro Sompe	–	9	1
Lanrisang	–	1	–
Mattiro Bulu	–	–	–
Watang Sawitto	–	–	–
Paleteang	–	5	–
Tiroang	–	5	–
Patampanua	–	–	–
Cempa	–	–	–
Duampanua	–	–	–
Batulappa	–	–	–
Lembang	–	3	–
Pinrang	–	23	1

Lanjutan Tabel/Continued Table 4.3.3

Kecamatan Subdistrict	Tanah Longsor/Landslide		
	2014	2018	2019
(1)	(8)	(9)	(10)
Suppa	–	–	–
Mattiro Sompe	–	–	–
Lanrisang	–	–	–
Mattiro Bulu	–	–	–
Watang Sawitto	–	–	–
Paleteang	–	–	–
Tiroang	–	–	–
Patampanua	–	–	–
Cempa	–	–	–
Duampanua	–	–	–
Batulappa	1	–	1
Lembang	5	4	5
Pinrang	6	4	6

Catatan/Note: ¹ Desa pada tabel ini termasuk Unit Permukiman Transmigrasi (UPT) yang masih dibina oleh kementerian terkait dan nagari di Provinsi Sumatera Barat/Villages in this table are included in Transmigration Settlement Unit which is still fostered by the relevant ministries and the nagari in the Province of Sumatera Barat

² Terjadi dalam tiga tahun terakhir sampai dengan saat pencacahan/Occured during the last three years by the time of enumeration

Sumber/Source: BPS, Pendataan Potensi Desa (Podes)/BPS-Statistics Indonesia, Village Potential Data Collecting

Tabel
Table 4.3.4**Jumlah Jamaah Haji Kabupaten Pinrang Menurut Jenis Kelamin, 2020**
Number of Hajj Pilgrims by Sex Pinrang Regency, 2020

Kecamatan <i>Subdistrict</i>	Laki-laki <i>Men</i>	Perempuan <i>Female</i>	Jumlah <i>Total</i>
(1)	(2)	(3)	(4)
Suppa	15	32	47
Mattiro Sompe	7	34	41
Lanrisang	16	32	48
Mattiro Bulu	25	52	77
Watang Sawitto	41	77	118
Paleteang	30	56	86
Tiroang	16	47	63
Patampanua	16	38	54
Cempa	10	26	36
Duampanua	21	41	62
Batulappa	8	9	17
Lembang	3	7	10
Pinrang	208	451	659

Sumber/Source: Kementerian Agama Kabupaten Pinrang/ Ministry of Religious Affairs of Pinrang Regency

Tabel
Table 4.3.5**Jumlah Jamaah Haji Kabupaten Pinrang Menurut
Pekerjaan Terakhir Tahun, 2020**
Number of Hajj Pilgrims by Jobs Pinrang Regency, 2020

Kecamatan Subdistrict	Ibu Rumah Tangga Housewife	Pedagang Seller	Pendidikan/ Education					Lainnya Others
			PNS Civil Servant	Pelajar/ Mahasiswa Student	Petani Farmer	Swasta Private		
(1)	(2)	(3)	(4)	(5)	(6)	(7)	(8)	
Suppa	28	1	4	1	5	7	1	
Mattiro Sompe	27	1	1	4	5	3	-	
Lanrisang	26	3	1	4	11	3	-	
Mattiro Bulu	39	1	8	7	9	13	-	
Watang Sawitto	35	14	23	20	5	16	5	
Paleteang	35	3	14	8	8	16	2	
Tiroang	35	3	1	6	11	6	1	
Patampanua	25	2	10	7	4	6	-	
Cempa	14	2	2	8	6	4	-	
Duampanua	27	2	2	11	6	10	4	
Batulappa	6	-	1	1	6	2	1	
Lembang	6	2	-	-	1	-	1	
Pinrang	303	34	67	77	77	86	15	

Sumber/Source: Kementerian Agama Kabupaten Pinrang/ Ministry of Religious Affairs of Pinrang Regency

Tabel
Table 4.3.6**Jumlah Santri dan Tenaga Pengajar Kabupaten Pinrang
Tahun Akademik 2020**
**Number of Santri and Trainer Pinrang Regency Academic
Year 2020**

Kecamatan Subdistrict	Santri			Pengajar/Trainer		
	Laki-laki Men	Perempuan Female	Jumlah Total	Laki-laki Men	Perempuan Female	Jumlah Total
(1)	(2)	(3)	(4)	(5)	(6)	(7)
Suppa	98	49	147	6	-	6
Mattiro Sompe	167	102	269	25	21	46
Lanrisang	319	300	619	51	41	92
Mattiro Bulu	197	180	377	24	25	49
Watang Sawitto	204	200	404	23	30	53
Paletang	299	189	488	33	19	52
Tiroang	-	-	-	-	-	-
Patampanua	-	-	-	-	-	-
Cempa	-	-	-	-	-	-
Duampanua	245	195	440	31	22	53
Batulappa	-	-	-	-	-	-
Lembang	-	-	-	-	-	-
Pinrang	1,529	1,215	2,744	193	158	351

Sumber/Source: Kementerian Agama Kabupaten Pinrang/ Ministry of Religious Affairs of Pinrang Regency

Tabel
Table 4.3.7**Jumlah Jemaah Haji yang Diberangkatkan ke Tanah Suci Mekah Menurut Kecamatan di Kabupaten Pinrang, 2018–2020**
Number of Hajj Pilgrims Departured to the Holyland of Mecca by Subdistrict in Pinrang Regency, 2018–2020

Kecamatan Subdistrict	2018	2019	2020
(1)	(2)	(3)	(4)
Suppa	17	1	47
Mattiro Sompe	16	29	41
Lanrisang	14	27	48
Mattiro Bulu	45	56	77
Watang Sawitto	76	89	118
Paleteang	61	51	86
Tiroang	48	41	63
Patampanua	31	40	54
Cempa	10	26	36
Duampanua	32	27	62
Batulappa	4	8	17
Lembang	6	2	10
Pinrang	360	397	659

Sumber/Source: Kementerian Agama Kabupaten Pinrang/ Ministry of Religious Affairs of Pinrang Regency

Tabel
Table 4.3.8**Nikah, Talak dan Cerai, 2018–2020**
Number of Marriages and Divorces, 2018–2020

Kecamatan Subdistrict	Nikah ^{1,2,3} / Marriages ^{1,2,3}		
	2018	2019	2020
(1)	(2)	(3)	(4)
Suppa	318	313	...
Mattiro Sompe	265	242	...
Lanrisang	535	186	...
Mattiro Bulu	273	279	...
Watang Sawitto	335	505	...
Paletang	494	365	...
Tiroang	329	293	...
Patampanua	200	237	...
Cempa	235	342	...
Duampanua	186	218	...
Batulappa	417	509	...
Lembang	114	110	...
Pinrang	3 701	3 599	...

Lanjutan Tabel/Continued Table 4.3.8

Kecamatan Subdistrict	Taluk dan cerai ^{2,4} / Divorces ^{2,4}				Jumlah Total
	2018	2019	2020	2020	
(1)	(2)	(3)	Cerai Talak Divorce by Talak (4)	Cerai Gugat Divorce by Petition	
Suppa	54	76
Mattiro Sompe	71	83
Lanrisang	39	46
Mattiro Bulu	75	64
Watang Sawitto	144	178
Paleteang	100	114
Tiroang	55	56
Patampanua	68	74
Cempa	46	59
Duampanua	99	92
Batulappa	12	15
Lembang	23	41
Pinrang	786	898

Catatan/Note: ¹ Termasuk bedolan (nikah di luar KUA)/Including non formal registration

² Hanya untuk yang beragama Islam/Applies only for moslem

Sumber/Source: ³ Kementerian Agama Kabupaten Pinrang/ Ministry of Religious Affairs of Pinrang Regency

⁴ Mahkamah Agung, Dirjen Badan Peradilan Agama/The Supreme Court, Directorate General of Religious Justice Affairs

Tabel
Table 4.3.9**Jumlah Perceraian Menurut Faktor dan Kecamatan di
Kabupaten Pinrang, 2020**
*Number of Divorces by Factors and Subdistrict in Pinrang
Regency, 2020*

Kecamatan Subdistrict	Zina Adultery	Mabuk Drunk	Madat Drug Addict	Judi Gambling	Meninggalkan Salah Satu Pihak Split Up	Dihukum Penjara Jail
(1)	(2)	(3)	(4)	(5)	(6)	(7)
Suppa
Mattiro Sompe
Lanrisang
Mattiro Bulu
Watang Sawitto
Paleteang
Tiroang
Patampanua
Cempa
Duampanua
Batulappa
Lembang
Pinrang

Lanjutan Tabel/Continued Table 4.3.9

Kecamatan Subdistrict	Poligami Polygamy	Kekerasan Dalam Rumah Tangga Domestic Violence	Cacat Badan Disability	Perselisihan dan Pertengkaran Terus Menerus Constant Disputes and Quarrel
(1)	(2)	(3)	(4)	(5)
Suppa
Mattiro Sompe
Lanrisang
Mattiro Bulu
Watang Sawitto
Paletang
Tiroang
Patampanua
Cempa
Duampanua
Batulappa
Lembang
Pinrang

Lanjutan Tabel/*Continued Table* 4.3.9

Kecamatan <i>Subdistrict</i>	Kawin Paksa <i>Forced Marriage</i>	Murtad <i>Apostate</i>	Ekonomi <i>Economy</i>	Lain-lain <i>Others</i>	Jumlah <i>Total</i>
(1)	(2)	(3)	(4)	(5)	
Suppa
Mattiro Sompe
Lanrisang
Mattiro Bulu
Watang Sawitto
Paleteang
Tiroang
Patampanua
Cempa
Duampanua
Batulappa
Lembang
Pinrang

Sumber/*Source*: Kementerian Agama Kabupaten Pinrang/ *Ministry of Religious Affairs of Pinrang Regency*

Tabel 4.3.10 Banyaknya Korban Bencana Alam dan Yang Telah Mendapat Bantuan Dirinci Tiap Kecamatan di Kabupaten Pinrang, 2020
Number of Victims of Natural Disasters and Who Have Received Assistance Specified in Each Sub-Subdistrict In Pinrang Regency, 2020

Kecamatan Subdistrict	Korban Bencana Alam (KK) Victim of Natural Disaster	Yang Medapatkan Bantuan (KK) Getting Assistance
(1)	(2)	(3)
Suppa	143	143
Mattiro Sompe	160	160
Lanrisang	1	1
Mattiro Bulu	-	-
Watang Sawitto	1	1
Paleteang	-	-
Tiroang	201	201
Patampanua	3	3
Cempa	24	24
Duampanua	105	105
Batulappa	-	-
Lembang	6	6
Pinrang	644	644

Sumber/Source: Badan Penanggulangan Bencana Daerah Kabupaten Pinrang/ Disaster Management Agency Pinrang Regency

Tabel
Table 4.3.11

Akibat Kerugian Bencana Menurut Jenisnya Dirinci Tiap Kecamatan Di Kabupaten Pinrang, 2020
Catastrophic Losses by Type in Each Sub-Subdistrict Pinrang Regency, 2020

Kecamatan Subdistrict	Korban Jiwa Fatalities			Material Material	
	Menderita Suffered	Meninggal/Hilang Died/Lost	Rumah House	Sawah/Ladang (Ha) Rice fields/Fields (Ha)	Perkantoran Office Space
(1)	(2)	(3)	(4)	(5)	(6)
Suppa	-	-	103	-	-
Mattiro Sompe	-	1	159	-	-
Lanrisang	-	-	1	-	-
Mattiro Bulu	-	-	2	100	-
Watang Sawitto	-	-	1	605	-
Paletang	-	-	1	28	-
Tiroang	-	-	-	1 312	-
Patampanua	-	-	12	1 200	-
Cempa	-	-	24	239	-
Duampanua	-	-	75	870	-
Batulappa	-	-	-	-	-
Lembang	-	-	8	-	-
Pinrang	-	1	386	-	-

Lanjutan Tabel/Continued Table 4.3.11

Kecamatan Subdistrict	Pendidikan Education	Prasarana Kesehatan Health Infrastructure	Material Material Rumah Ibadah House of Worship	Gedung Pertemuan Meeting Hall	Kendaraan Vehicle
(1)	(7)	(8)	(9)	(10)	(11)
Suppa	-	1	-	-	-
Mattiro Sompe	-	-	-	-	-
Lanrisang	-	-	-	-	-
Mattiro Bulu	-	-	-	-	-
Watang Sawitto	-	-	-	-	-
Paletang	-	-	-	-	-
Tiroang	-	-	-	-	-
Patampanua	-	-	-	-	-
Cempa	-	-	-	-	-
Duampanua	-	-	-	-	-
Batulappa	-	-	-	-	-
Lembang	-	-	-	-	-
Pinrang	-	1	-	-	-

Sumber/Source: Badan Penanggulangan Bencana Daerah Kabupaten Pinrang/ Disaster Management Agency Pinrang Regency

Tabel
Table 4.3.12**Data Bencana Alam Khusus Gempa Tektonik Dirinci Tiap Kecamatan di Kabupaten Pinrang, 2020**
Record of Natural Disasters Especially Earthquakes tectonic in Each Sub-Subdistrict in Pinrang, 2020

Kecamatan Subdistrict	Menderita Luka Ringan Suffered From Minor Injuries	Korban Jiwa Fatalities		Material Material		Taksiran Kerugian (000 Rp) Estimated Loss (000 Rp)
		Menderita Luka Berat Suffered from Severe Injury	Meninggal/ Hilang Died/Lost	Berat Serious	Ringan Venial	
(1)	(2)	(3)	(4)	(5)	(6)	(7)
Suppa	-	-	-	-	-	-
Mattiro Sompe	-	-	-	-	-	-
Lanrisang	-	-	-	-	-	-
Mattiro Bulu	-	-	-	-	-	-
Watang Sawitto	-	-	-	-	-	-
Paletang	-	-	-	-	-	-
Tiroang	-	-	-	-	-	-
Patampanua	-	-	-	-	-	-
Cempa	-	-	-	-	-	-
Duampanua	-	-	-	-	-	-
Batulappa	-	-	-	-	-	-
Lembang	-	-	-	-	-	-
Pinrang	-	-	-	-	-	-

Sumber/Source: Badan Penanggulangan Bencana Daerah Kabupaten Pinrang/ Disaster Management Agency Pinrang Regency

4.4 KEMISKINAN POVERTY

Tabel 4.4.1 **Garis Kemiskinan, Jumlah, dan Persentase Penduduk Miskin di Kabupaten Pinrang, 2013–2020**
Poverty Line, Number, and Percentage of Poor People in Pinrang Regency, 2013–2020

Tahun Year	Garis Kemiskinan (rupiah/kapita/bulan) Poverty Line (rupiah/capita/month)	Jumlah Penduduk Miskin (ribu) Number of Poor People (thousand)	Persentase Penduduk Miskin Percentage of Poor People
(1)	(2)	(3)	(4)
2013	221 717	32,10	8,86
2014	228 150	29,92	8,20
2015	234 897	30,51	8,34
2016	250 163	31,28	8,48
2017	256 054	31,43	8,46
2018	280 746	32,94	8,81
2019	294 349	31,85	8,46
2020	338 731	33,56	8,86

Sumber/Source: .BPS, Survei Sosial Ekonomi Nasional Maret/BPS-Statistics Indonesia, March National Socioeconomic Survey

Tabel
Table 4.4.2

Indeks Kedalaman Kemiskinan dan Indeks Keparahan Kemiskinan di Kabupaten Pinrang, 2013–2020
Poverty Gap Index and Poverty Severity Index in Pinrang Regency, 2013–2020

Tahun Year	Indeks Kedalaman Kemiskinan Poverty Gap Index	Indeks Keparahan Kemiskinan Poverty Severity Index
(1)	(2)	(3)
2013	1,16	0,22
2014	1,00	0,17
2015	1,66	0,52
2016	1,30	0,36
2017	1,62	0,44
2018	1,16	0,26
2019	1,54	0,40
2020	1,27	0,34

Catatan/Note: ...

Sumber/Source: .BPS, Survei Sosial Ekonomi Nasional Maret/BPS-Statistics Indonesia, March National Socioeconomic Survey

4.5 KRIMINALITAS CRIMINALITY

Tabel 4.5.1 **Jumlah Penyakit Masyarakat di Kabupaten Pinrang 2016-2020**
Table 4.5.1 **Number of Public Disturbances in Pinrang Regency, 2016-2020**

Uraian Description	2016	2017	2018	2019	2020
(1)	(2)	(3)	(4)	(4)	(4)
Premanisme	1	2	-
Narkoba	76	2	-
Pemalsuan Uang	-	1	1
Penyelundupan	-	-	-
Asusila	1	1	15
Miras	1 387	1 128	15
Judi	13	-	2
Unjuk Rasa	4	16	22	25	14
Jumlah/Total	1,482	1,150	55

Sumber/Source: Badan Kesatuan Bangsa dan Politik Kabupaten Pinrang/ National Unity and Politics Board Pinrang Regency

Tabel
Table 4.5.2**Jumlah Tindak Pidana Menurut Kepolisian Sektor di
Kabupaten Pinrang, 2018-2020**
**Number of Reported Criminal Cases by Subdistrict Police
Office in Pinrang Regency, 2018-2020**

Kecamatan Subdistrict	2018	2019	2020
(1)	(2)	(3)	(4)
Suppa	44	44	51
Mattiro Sompe	57	70	69
Lanrisang	-	-	-
Mattiro Bulu	40	59	48
Watang Sawitto	89	111	124
Paleteang	85	57	45
Tiroang	31	38	32
Patampanua	39	37	47
Cempa	27	50	12
Duampanua	54	32	80
Batulappa	-	-	-
Lembang	44	38	30
Pinrang	510	536	538

Sumber/Source: Kepolisian Resor Pinrang/Resort Police Office Pinrang Regency

Tabel
Table 4.5.3**Banyaknya Tahanan Kepolisian Resort Pinrang Menurut Golongan Usia Dan Jenis Kelamin Dirinci Tiap Bulan 2020**
Number of Prisoners at Resort Police by Age and Sex Detailed Monthly, 2020

Kecamatan Subdistrict	Banyaknya Tahanan				Sisa Tahanan			
	Dewasa		Anak-Anak		Dewasa		Anak-Anak	
	L	P	L	P	L	P	L	P
(1)	(2)	(3)	(4)	(5)	(2)	(3)	(4)	(5)
Januari/January	47	2	-	-	19	2	-	-
Februari/February	18	2	-	-	13	2	-	-
Maret/March	34	1	-	-	13	1	-	-
April/April	21	-	-	-	14	-	-	-
Mei/May	48	1	-	-	13	1	-	-
Juni/June	20	1	-	-	19	1	-	-
Juli/July	39	-	2	-	18	-	2	-
Agustus/August	17	-	1	-	10	-	1	-
September/September	24	4	-	-	13	4	-	-
Oktober/October	24	2	-	-	12	2	-	-
November/November	10	2	-	-	10	2	-	-
Desember/December	14	4	-	-	2	4	-	-
Pinrang	316	19	3	0	172	19	3	0

Sumber/Source: Kepolisian Resor Pinrang/Resort Police Office Pinrang Regency

Tabel 4.5.4
Table

Banyaknya Tahanan Kepolisian Resort Pinrang Yang Dikeluarkan Dalam Bulan Laporan Dirinci Dewasa /Anak-Anak Dan Jenis Kelamin Tiap Bulan 2020
Number of Prisoners at The Resort Police Released in The Reporting Month Specified Adults/Children and Sex Every Month of The Year 2020

Kecamatan Subdistrict	Banyaknya Tahanan				Sisa Tahanan				
	Dewasa		Anak-Anak		Dewasa		Anak-Anak		
	L	P	L	P	L	P	L	P	
(1)	(2)	(3)	(4)	(5)	(2)	(3)	(4)	(5)	
Januari/January
Februari/February
Maret/March
April/April
Mei/May
Juni/June
Juli/July
Agustus/August
September/September
Oktober/October
November/November
Desember/December
Pinrang

Sumber/Source: Kepolisian Resor Pinrang/Resort Police Office Pinrang Regency

Tabel
Table 4.5.5

**Jumlah Perkara yang Diterima Pengadilan Agama
Menurut Bulan di Kabupaten Pinrang, 2020**
**Number of Cases Received by Religion Court by Month in
Pinrang Regency, 2020**

Bulan Month	Izin Poligami	Pencegahan Perkawinan	Penolakan Perkawinan Oleh PPN	Pembatalan Perkawinan	Kelalaian Atas Kewajiban Suami/Istri	Cerai Talak	Cerai Gugat	Harta Bersama	Penguasaan Anak	Nafkah Anak Oleh ibu karena ayah tidak mampu
(1)	(2)	(3)	(4)	(5)	(6)	(7)	(8)	(9)	(10)	(11)
Januari/ January	-	-	-	-	-	16	112	1	-	-
Februari/ February	-	-	-	-	-	17	69	-	-	-
Maret/March	-	-	-	-	-	14	66	-	-	-
April/April	-	-	-	-	-	8	32	-	-	-
Mei/May	-	-	-	-	-	7	23	-	-	-
Juni/June	-	-	-	-	-	23	96	2	-	-
Juli/July	-	-	-	-	-	22	60	-	-	-
Agustus/ August	-	-	-	-	-	15	51	-	-	-
September/ September	-	-	-	-	-	26	71	-	-	-
Oktober/ October	-	-	-	-	-	15	65	-	-	-
November/ November	-	-	-	-	-	19	79	-	1	-
Desember/ December	-	-	-	-	-	18	73	-	-	-
Jumlah Total	-	-	-	-	-	200	797	3	1	-

Lanjutan Tabel/*Continued Table* 4.5.5

Bulan Month	Hak-hak bekas istri / Kewajiban bekas suami	Pengusahan Anak	Pencabutan Kekuasaan Orang Tua	Perwalian	Pengesahan Anak/ Pengangkatan Anak	Pencabutan Kekuasaan Wali	Pencabutan Orang Lain sebagai Wali oleh Pengadilan	Ganti Rugi Terhadap Wali	Asal Usul Anak	Penolakan Kawin Campur
(1)	(12)	(13)	(14)	(15)	(16)	(17)	(18)	(19)	(20)	(21)
Januari/ January	-	-	-	-	-	-	-	-	-	-
Februari/ February	-	-	-	4	-	-	-	-	-	-
Maret/March	-	-	-	-	-	-	-	-	-	-
April/April	-	-	-	-	-	-	-	-	-	-
Mei/May	-	-	-	-	-	-	-	-	-	-
Juni/June	-	-	-	-	-	-	-	-	-	-
Juli/July	-	-	-	3	-	-	-	-	-	-
Agustus/ August	-	-	-	1	-	-	-	-	-	-
September/ September	-	-	-	3	-	-	-	-	-	-
Oktober/ October	-	-	-	3	-	-	-	-	-	-
November/ November	-	-	-	2	-	-	-	-	-	-
Desember/ December	-	-	-	4	-	-	-	-	-	-
Jumlah Total	-	-	-	20	-	-	-	-	-	-

Lanjutan Tabel/Continued Table 4.5.5

Bulan Month	Izbat Nikah	Izin Kawin	Dispensasi Kawin	Wali Adhol	Kewarisan	Wasiat	Hibah	Wakaf	Shodaqah	Penetapan Ahli Waris	P3HP*)	Lain-lain	Jumlah
(1)	(22)	(23)	(24)	(25)	(26)	(27)	(28)	(29)	(30)	(31)	(32)	(33)	(34)
Januari/ January	23	-	40	-	1	-	-	-	-	2	-	-	195
Februari/ February	17	-	16	-	2	-	-	-	-	-	-	-	125
Maret/March	12	-	28	-	1	-	-	-	-	-	-	-	121
April/April	4	-	5	-	-	-	-	-	-	-	-	-	49
Mei/May	3	-	8	-	1	-	-	-	-	-	-	-	42
Juni/June	6	-	37	1	-	-	-	-	-	-	1	1	167
Juli/July	13	-	61	-	-	-	-	-	-	-	-	-	159
Agustus/ August	4	-	25	-	1	-	-	-	-	-	-	1	98
September/ September	8	-	54	-	1	-	-	-	-	2	-	1	166
Oktober/ October	14	-	20	-	-	-	-	-	-	5	-	-	122
November/ November	16	-	54	-	1	-	-	-	-	1	-	-	173
Desember/ December	10	-	47	-	1	-	-	-	-	1	-	-	154
Jumlah Total	130	-	395	1	9	-	-	-	-	11	1	3	1571

Sumber/Source: Pengadilan Agama Kabupaten Pinrang/Religious Court Office of Pinrang Regency

Tabel
Table 4.5.6

Jumlah Perkara yang Diputus Pengadilan Agama Menurut Bulan di Kabupaten Pinrang, 2020
Number of Cases Finished by Religion Court by Month in Pinrang Regency, 2020

Bulan Month	Izin Poligami	Pencegahan Perkawinan	Penolakan Perkawinan Oleh PPN	Pembatalan Perkawinan	Kelalaian Atas Kewajiban Suami/Istri	Cerai Talak	Cerai Gugat	Harta Bersama	Penguasaan Anak	Nafkah Anak Oleh ibu karena ayah tidak mampu
(1)	(2)	(3)	(4)	(5)	(6)	(7)	(8)	(9)	(10)	(11)
Januari/ January	-	-	-	-	-	8	46	1	-	-
Februari/ February	-	-	-	-	-	13	67	2	-	-
Maret/March	-	-	-	-	-	11	57	-	-	-
April/April	-	-	-	-	-	12	52	-	-	-
Mei/May	-	-	-	-	-	9	46	-	-	-
Juni/June	-	-	-	-	-	19	55	-	-	-
Juli/July	-	-	-	-	-	18	78	-	-	-
Agustus/ August	-	-	-	-	-	17	41	1	-	-
September/ September	-	-	-	-	-	17	52	-	-	-
Oktober/ October	-	-	-	-	-	21	69	-	-	-
November/ November	-	-	-	-	-	20	81	-	-	-
Desember/ December	-	-	-	-	-	17	65	-	-	-
Jumlah Total	-	-	-	-	-	182	709	4	-	-

Lanjutan Tabel/Continued Table 4.5.6

Bulan Month	Hak-hak bekas istri / Kewajiban bekas suami	Pengusaan Anak	Pencabutan Kekuasaan Orang Tua	Perwalian	Pengesahan Anak/ Penggangkatan Anak	Pencabutan Kekuasaan Wali	Pencabutan Orang Lain sebagai Wali oleh Pengadilan	Ganti Rugi Terhadap Wali	Asal Usul Anak	Penolakan Kawin Campur
(1)	(12)	(13)	(14)	(15)	(16)	(17)	(18)	(19)	(20)	(21)
Januari/ January	-	-	-	-	-	-	-	-	-	-
Februari/ February	-	-	-	-	-	-	-	-	-	-
Maret/March	-	-	-	4	-	-	-	-	-	-
April/April	-	-	-	-	-	-	-	-	-	-
Mei/May	-	-	-	-	-	-	-	-	-	-
Juni/June	-	-	-	-	-	-	-	-	-	-
Juli/July	-	-	-	1	-	-	-	-	-	-
Agustus/ August	-	-	-	2	-	-	-	-	-	-
September/ September	-	-	-	1	-	-	-	-	-	-
Oktober/ October	-	-	-	2	-	-	-	-	-	-
November/ November	-	-	-	4	-	-	-	-	-	-
Desember/ December	-	-	-	2	-	-	-	-	-	-
Jumlah Total	-	-	-	16	-	-	-	-	-	-

Lanjutan Tabel/*Continued Table* 4.5.6

Bulan Month	Izbat Nikah	Izin Kawin	Dispensasi Kawin	Wali Adhol	Kewarisan	Wasiat	Hibah	Wakaf	Shodaqah	Penetapan Ahli Waris	P3HP**)	Lain-lain
(1)	(22)	(23)	(24)	(25)	(26)	(27)	(28)	(29)	(30)	(31)	(32)	(33)
Januari/ January	8	-	27	-	-	-	-	-	-	1	-	-
Februari/ February	17	-	19	-	-	-	-	-	-	1	-	-
Maret/March	15	-	27	-	-	-	-	-	-	-	-	-
April/April	13	-	12	-	-	-	-	-	-	-	-	-
Mei/May	1	-	2	-	1	-	-	-	-	-	-	-
Juni/June	4	-	32	-	-	-	-	-	-	-	-	-
Juli/July	7	-	54	1	-	-	-	-	-	-	-	-
Agustus/ August	8	-	35	-	2	-	-	-	-	-	-	-
September/ September	5	-	47	-	-	-	-	-	-	-	-	-
Oktober/ October	12	-	26	-	-	-	-	-	-	3	-	1
November/ November	10	-	41	-	-	-	-	-	-	1	3	-
Desember/ December	15	-	55	-	-	-	-	-	-	1	-	-
Jumlah Total	115	-	377	1	3	-	-	-	-	7	3	1

Lanjutan Tabel/Continued Table 4.5.6

Bulan Month	Dicabut	Ditolak	Gugur	Tidak Menerima (N.0)	Dicooret dari Registrasi	Jumlah
(1)	(34)	(35)	(36)	(37)	(38)	(39)
Januari/ January	-	2	1	2	1	97
Februari/ February	8	1	3	3	-	134
Maret/March	4	1	4	-	1	124
April/April	4	1	-	-	-	94
Mei/May	2	-	2	2	-	65
Juni/June	6	-	-	-	-	116
Juli/July	8	3	1	-	-	171
Agustus/ August	11	1	-	1	1	120
September/ September	6	2	1	2	-	133
Oktober/ October	8	-	1	-	1	144
November/ November	13	1	3	1	1	179
Desember/ December	8	-	3	-	-	166
Jumlah Total	78	12	19	11	5	1 543

Sumber/Source: Pengadilan Agama Kabupaten Pinrang/Religious Court Office of Pinrang Regency

Tabel
Table 4.5.7

**Jumlah Perkara yang Diterima dan Diputuskan
Pengadilan Agama Menurut Bulan di Kabupaten Pinrang,
2020**
*Number of Cases Recieved and Finished by Religion Court by
Month in Pinrang Regency, 2020*

Bulan Month	Sisa Tahun Lalu 2019	Perkara yang diterima 2020	Jumlah Total	Perkara Yang Diputuskan	Sisa Akhir
(1)	(2)	(3)	(4)	(5)	(6)
Januari/January	104	195	299	97	202
Februari/February	202	125	327	134	193
Maret/March	193	121	314	124	190
April/April	190	49	239	94	145
Mei/May	145	42	187	65	122
Juni/June	122	167	289	116	173
Juli/July	173	159	332	171	161
Agustus/August	161	98	259	120	139
September/September	139	166	305	133	172
Oktober/October	172	122	294	144	150
November/November	150	173	323	179	144
Desember/December	144	154	298	166	132
Jumlah/Total	1 895	1 571	3 466	1 543	1 923

Sumber/Source: Pengadilan Agama Kabupaten Pinrang/Religious Court Office of Pinrang Regency

Tabel 4.5.8 **Jumlah Perceraian Menurut Faktor Penyebab dan Bulan di Kabupaten Pinrang, 2020**
Number of Divorces by Causative Factor and Month Pinrang Regency, 2020

Bulan Month	Zina	Mabuk	Madat	Judi	Meninggalkan Salah Satu Pihak	Dihukum Penjara	Poligami
(1)	(2)	(3)	(4)	(5)	(6)	(7)	(8)
Januari/January
Februari/February
Maret/March
April/April
Mei/May
Juni/June
Juli/July
Agustus/August
September/ September
Oktober/October
November/ November
Desember/ December
Jumlah/Total

Lanjutan Tabel/*Continued Table* 4.5.8

Bulan <i>Month</i>	Kekerasan dalam Rumah Tangga	Cacat Badan	Perselisihan dan Pertengkaran Terus Menerus	Kawin Paksa	Murtad	Ekonomi	Jumlah
(1)	(2)	(3)	(4)	(5)	(6)	(7)	(8)
Januari/ <i>January</i>
Februari/ <i>February</i>
Maret/ <i>March</i>
April/ <i>April</i>
Mei/ <i>May</i>
Juni/ <i>June</i>
Juli/ <i>July</i>
Agustus/ <i>August</i>
September/ <i>September</i>
Oktober/ <i>October</i>
November/ <i>November</i>
Desember/ <i>December</i>
Jumlah/<i>Total</i>

Sumber/*Source*: Pengadilan Agama Kabupaten Pinrang/*Religious Court Office of Pinrang Regency*

Tabel
Table 4.5.9

Banyaknya Perkara Pidana Biasa, Pidana Singkat, Pidana Cepat/Lalu Lintas Yang Diajukan Dan Diputuskan Pada Pengadilan Negeri Pinrang Dirinci Tiap Bulan, 2020
Number of Ordinary Criminal Cases, Short Criminal, Quick Criminal/ Traffic Submitted and Decided in the Civil Court Office of Pinrang Every Mounth in 2020

Bulan Month	Pidana Biasa			
	Sisa Bulan Lalu	Diajukan	Diputuskan	Tunggakan
(1)	(2)	(3)	(4)	(5)
Januari/January	61	31	22	60
Februari/February	60	26	23	63
Maret/March	63	24	25	62
April/April	62	11	18	55
Mei/May	55	20	30	45
Juni/June	45	14	21	38
Juli/July	38	37	20	55
Agustus/August	55	24	21	58
September/ September	58	29	30	57
Oktober/October	57	17	29	45
November/ November	45	32	21	56
Desember/ December	56	18	18	56
Jumlah/Total	655	283	278	650

Lanjutan Tabel/*Continued Table* 4.5.9

Bulan <i>Month</i>	Pidana Anak			
	Sisa Bulan Lalu	Diajukan	Diputuskan	Tunggakan
(1)	(2)	(3)	(4)	(5)
Januari/ <i>January</i>	-	3	1	2
Februari/ <i>February</i>	2	2	3	1
Maret/ <i>March</i>	1	4	5	-
April/ <i>April</i>	-	4	1	3
Mei/ <i>May</i>	3	2		5
Juni/ <i>June</i>	5	2	3	4
Juli/ <i>July</i>	4	1	3	2
Agustus/ <i>August</i>	2	4	3	3
September/ <i>September</i>	3	1	3	1
Oktober/ <i>October</i>	1	2	1	2
November/ <i>November</i>	2	-	2	-
Desember/ <i>December</i>	-	2	1	1
Jumlah/<i>Total</i>	23	27	26	24

Lanjutan Tabel/Continued Table 4.5.9

Bulan Month	Sisa Bulan Lalu	Pidana Cepat		
		Diajukan	Diputuskan	Tunggakan
(1)	(2)	(3)	(4)	(5)
Januari/January	-	1	1	-
Februari/February	-	3	3	-
Maret/March	-	4	4	-
April/April	-	-	-	-
Mei/May	-	-	-	-
Juni/June	-	2	2	-
Juli/July	-	3	3	-
Agustus/August	-	1	1	-
September/ September	-	2	2	-
Oktober/October	-	1	1	-
November/ November	-	2	2	-
Desember/ December	-	1	1	-
Jumlah/Total	-	20	20	-

Lanjutan Tabel/*Continued Table* 4.5.9

Bulan Month	Pidana Lalu Lintas			
	Sisa Bulan Lalu	Diajukan	Diputuskan	Tunggakan
(1)	(2)	(3)	(4)	(5)
Januari/January	-	401	401	-
Februari/February	-	152	152	-
Maret/March	-	751	751	-
April/April	-	121	121	-
Mei/May	-	-	-	-
Juni/June	-	109	109	-
Juli/July	-	42	42	-
Agustus/August	-	257	257	-
September/ September	-	58	58	-
Oktober/October	-	52	52	-
November/ November	-	51	51	-
Desember/ December	-	1	1	-
Jumlah/Total	-	1 995	1 995	-

Sumber/Source: Pengadilan Negeri Kabupaten Pinrang/Civil Court Office of Pinrang Regency

Tabel
Table 4.5.10

Banyaknya Perkara Perdata Yang Diajukan, Diputuskan Dan Tunggakan Pada Pengadilan Negeri Pinrang Tahun, 2020
Number of Civil Cases Submitted, Dicede and Rest of Last Year Civil Court Office in Pinrang Regency 2020

Bulan Month	Perdata Permohonan			
	Sisa Bulan Lalu	Diajukan	Diputuskan	Tunggakan
(1)	(2)	(3)	(4)	(5)
Januari/January	9	15	9	15
Februari/February	15	14	13	16
Maret/March	16	7	12	11
April/April	11	0	6	5
Mei/May	5	1	2	4
Juni/June	4	3	4	3
Juli/July	3	3	1	5
Agustus/August	5	1	6	0
September/ September	0	4	2	2
Oktober/October	2	2	4	0
November/ November	0	0	0	0
Desember/ December	0	2	0	2
Jumlah/Total	70	52	59	63

Lanjutan Tabel/*Continued Table* 4.5.10

Bulan <i>Month</i>	Perdata Gugatan			
	Sisa Bulan Lalu	Diajukan	Diputuskan	Tunggakan
(1)	(2)	(3)	(4)	(5)
Januari/ <i>January</i>	7	2	1	8
Februari/ <i>February</i>	8	4	1	11
Maret/ <i>March</i>	11	0	0	11
April/ <i>April</i>	11	0	0	11
Mei/ <i>May</i>	11	1	1	11
Juni/ <i>June</i>	11	1	1	11
Juli/ <i>July</i>	11	2	2	11
Agustus/ <i>August</i>	11	1	1	11
September/ <i>September</i>	11	3	3	11
Oktober/ <i>October</i>	11	0	1	10
November/ <i>November</i>	10	6	3	13
Desember/ <i>December</i>	13	1	3	11
Jumlah/Total	126	21	17	130

Lanjutan Tabel/*Continued Table* 4.5.10

Bulan <i>Month</i>	Perdata Gugatan Sederhana			
	Sisa Bulan Lalu	Diajukan	Diputuskan	Tunggakan
(1)	(2)	(3)	(4)	(5)
Januari/ <i>January</i>	1	-	1	-
Februari/ <i>February</i>	-	-	-	-
Maret/ <i>March</i>	-	-	-	-
April/ <i>April</i>	-	-	-	-
Mei/ <i>May</i>	-	1	-	1
Juni/ <i>June</i>	1	2	-	3
Juli/ <i>July</i>	3	-	2	1
Agustus/ <i>August</i>	1	-	1	-
September/ <i>September</i>	-	2	1	1
Oktober/ <i>October</i>	1	1	2	-
November/ <i>November</i>	-	2	-	2
Desember/ <i>December</i>	2	-	2	-
Jumlah/<i>Total</i>	9	8	9	8

Sumber/*Source*: Pengadilan Negeri Kabupaten Pinrang/*Civil Court Office of Pinrang Regency*

Tabel
Table 4.5.11

Banyaknya Isi Rumah Tahanan Negara Kelas II B Pinrang Menurut Jenis Kelamin Dan Status Penahanan Keadaan Akhir Tahun 2020

The Number of Prisoners in a Detention Class II B Pinrang by Sex and Status of Detentions The End of 2020

Jenis Kejahatan/ Pelanggaran Type Of Crime	Pasal KUHP/UU Law	Narapidana					
		Pidana Penjara Lebih 1 Tahun (BI)		Pidana Penjara 3 Bln S/D 1 Th (Biia)		Pidana Penjara Sampai 3 Bln (Biib)	
		L Male	P Female	L Male	P Female	L Male	P Female
(1)	(2)	(3)	(4)	(5)	(6)	(7)	(8)
Politik	104-129	-	-	-	-	-	-
Thd. Kepala Negara	130-139	-	-	-	-	-	-
Thd. Ketertiban	154-181	-	-	-	-	-	-
Pembakaran	187-188	-	-	-	-	-	-
Penyuapan	209-210	-	-	-	-	-	-
Mata Uang	244-251	-	-	-	-	-	-
Pem. Surat/ Materai	253-275	-	-	-	-	-	-
Kesusilaan	281-297	1	-	-	-	-	-
Perjudian	303	1	-	-	-	-	-
Penculikan	234-336	-	-	-	-	1	-
Pembunuhan	338-350	2	-	-	-	-	-
Penganiayaan	351-356	5	-	5	1	3	-
Pencurian	362-364	36	-	5	1	-	-
Perampokan	365	-	-	-	-	-	-
Memeras/ mengancam	368-369	1	-	-	-	-	-
Penggelapan	372-375	5	-	-	-	-	-

Lanjutan Tabel/Continued Table 4.5.11

Jenis Kejahatan/ Pelanggaran Type Of Crime	Pasal KUHP/UU Law	Narapidana					
		Pidana Penjara Lebih 1 Tahun (Bi)		Pidana Penjara 3 Bln S/D 1 Th (Biia)		Pidana Penjara Sampai 3 Bln (Biib)	
		L Male	P Female	L Male	P Female	L Male	P Female
(1)	(9)	(10)	(11)	(12)	(13)	(14)	(15)
Penipuan	378-395	6	-	1	-	-	-
Merusak Barang	406-410	-	-	-	-	-	-
Dalam Jabatan	413-436	1	-	-	-	-	-
Penadahan KORT	480-481	4	-	-	-	-	-
Lain-lain (Penadah)	-	-	-	-	-	-	-
Narkotika	-	110	10	2	-	-	-
Korupsi	-	1	-	-	-	-	-
Lantas	-	3	-	-	-	-	-
Ekonomi	UU dar.no 7 Th. 1955	-	-	-	-	-	-
Perlindungan Anak		19	1	-	-	-	-
A. Jumlah Kejahatan		195	11	13	2	4	-
Pelanggaran KUHP	489-569	-	-	-	-	-	-
Pelanggaran Ekonomi	UU dar.no 7 Th. 1955	-	-	-	-	-	-
B. Jumlah Pelanggaran		-	-	-	-	-	-
Jumlah	A+B	195	11	13	2	4	-

Lanjutan Tabel/Continued Table 4.5.11

Jenis Kejahatan/ Pelanggaran <i>Type Of Crime</i>	Narapidana								
	Pidana Kurungan (Biii)		Pidana Penjara L. P. Lain		Residivist		Jumlah Tidak Termasuk Residivist		
	L <i>Male</i>	P <i>Female</i>	L <i>Male</i>	P <i>Female</i>	L <i>Male</i>	P <i>Female</i>	L <i>Male</i>	P <i>Female</i>	
(1)	(17)	(18)	(19)	(20)	(21)	(22)	(23)	(24)	
Politik	-	-	-	-	-	-	-	-	-
Thd. Kepala Negara	-	-	-	-	-	-	-	-	-
Thd. Ketertiban	-	-	-	-	-	-	-	-	-
Pembakaran	1	-	-	-	-	-	-	-	-
Penyuapan	-	-	-	-	-	-	-	-	-
Mata Uang	-	-	-	-	-	-	-	-	-
Pem. Surat/ Materai	-	-	-	-	-	-	-	-	-
Kesusilaan	-	-	-	-	1	-	-	-	-
Perjudian	-	-	-	-	-	-	-	-	-
Penculikan	-	-	-	-	-	-	-	-	-
Pembunuhan	-	-	-	-	-	-	-	-	-
Penganiayaan	1	-	-	-	3	-	-	-	-
Pencurian	-	-	-	-	15	-	-	-	-
Perampokan	-	-	-	-	-	-	-	-	-
Memeras/ mengancam	-	-	-	-	3	-	-	-	-
Penggelapan	-	-	-	-	3	-	-	-	-

Lanjutan Tabel/Continued Table 4.5.11

Jenis Kejahatan/ Pelanggaran <i>Type Of Crime</i>	Narapidana							
	Pidana Kurungan (Biii)		Pidana Penjara L. P. Lain		Residivist		Jumlah Tidak Termasuk Residivist	
	L <i>Male</i>	P <i>Female</i>	L <i>Male</i>	P <i>Female</i>	L <i>Male</i>	P <i>Female</i>	L <i>Male</i>	P <i>Female</i>
(1)	(25)	(26)	(27)	(28)	(29)	(30)	(31)	(32)
Penipuan	-	-	-	-	3	-	-	-
Merusak Barang	-	-	-	-	-	-	-	-
Dalam Jabatan	-	-	-	-	-	-	-	-
Penadahan KORT	-	-	-	-	-	-	-	-
Lain-lain (Penadah)	-	-	-	-	3	-	-	-
Narkotika	34	6	-	-	50	-	-	-
Korupsi	-	-	-	-	-	-	-	-
Lantas	-	-	-	-	-	-	-	-
Ekonomi	-	-	-	-	-	-	-	-
Perlindungan Anak	2	-	-	-	1	-	-	-
Jumlah Kejahatan	38	6	-	-	82	-	-	-
Pelanggaran KUHP	-	-	-	-	-	-	-	-
Pelanggaran Ekonomi	-	-	-	-	-	-	-	-
Jumlah Pelanggaran	-	-	-	-	-	-	-	-
Jumlah	38	6	-	-	82	-	-	-

Lanjutan Tabel/*Continued Table* 4.5.11

Jenis Kejahatan/ Pelanggaran <i>Type Of Crime</i>	Tahanan					
	Dalam Pemeriksaan Kejaksaan (A.I)		Dalam Pemeriksaan Hakim Pertama (A.II)		Dengan SK Yang Masih Dapat Dirubah (A.III)	
	L <i>Male</i>	P <i>Female</i>	L <i>Male</i>	P <i>Female</i>	L <i>Male</i>	P <i>Female</i>
(1)	(33)	(34)	(35)	(36)	(37)	(38)
Politik	-	-	-	-	-	-
Thd. Kepala Negara	-	-	-	-	-	-
Thd. Ketertiban	-	-	-	-	-	-
Pembakaran	-	-	-	-	-	-
Penyuapan	-	-	-	-	-	-
Mata Uang	-	-	-	-	-	-
Pem. Surat/ Materai	-	-	-	-	-	-
Kesusilaan	-	-	-	-	-	-
Perjudian	-	-	-	-	-	-
Penculikan	-	-	-	-	-	-
Pembunuhan	-	-	-	-	2	-
Penganiayaan	-	-	-	-	5	1
Pencurian	-	-	-	-	10	2
Perampokan	-	-	-	-	-	-
Memeras/ mengancam	-	-	-	-	2	-
Penggelapan	-	-	-	-	2	-

Lanjutan Tabel/Continued Table 4.5.11

Jenis Kejahatan/ Pelanggaran <i>Type Of Crime</i>	Tahanan					
	Dalam Pemeriksaan Kejaksaan (A.I)		Dalam Pemeriksaan Hakim Pertama (A.II)		Dengan SK Yang Masih Dapat Dirubah (A.III)	
	L <i>Male</i>	P <i>Female</i>	L <i>Male</i>	P <i>Female</i>	L <i>Male</i>	P <i>Female</i>
(1)	(33)	(34)	(35)	(36)	(37)	(38)
Penipuan	-	-	-	-	-	-
Merusak Barang	-	-	-	-	-	-
Dalam Jabatan	-	-	-	-	-	-
Penadahan KORT	-	-	-	-	-	-
Lain-lain (Penadah)	-	-	-	-	4	-
Narkotika	6	-	6	-	41	-
Korupsi	-	-	-	-	-	-
Lantas	-	-	-	-	-	-
Ekonomi	-	-	-	-	-	-
Perlindungan Anak	-	-	-	-	2	-
A. Jumlah Kejahatan	6	-	6	-	68	3
Pelanggaran KUHP	-	-	-	-	-	-
Pelanggaran Ekonomi	-	-	-	-	-	-
B. Jumlah Pelanggaran	-	-	-	-	-	-
Jumlah	6	-	6	-	68	3

Lanjutan Tabel/*Continued Table* 4.5.11

Jenis Kejahatan/ Pelanggaran <i>Type Of Crime</i>	Tahanan				Titipan		Jumlah Keseluruhan Tidak Terima SUK Residivist	
	Lainnya (A IV)		Jumlah		Dalam Perjalanan, Tahanan Kodim/Polri, Orang Gila		L Male	P Female
	L Male	P Female	L Male	P Female	L Male	P Female		
(1)	(17)	(18)	(19)	(20)	(21)	(22)	(23)	(24)
Politik	-	-	-	-	-	-	-	-
Thd. Kepala Negara	-	-	-	-	-	-	-	-
Thd. Ketertiban	-	-	-	-	-	-	-	-
Pembakaran	-	-	-	-	-	-	-	-
Penyuapan	-	-	-	-	-	-	-	-
Mata Uang	-	-	-	-	-	-	-	-
Pem. Surat/ Materai	-	-	-	-	-	-	-	-
Kesusilaan	-	-	-	-	-	-	-	-
Perjudian	-	-	-	-	-	-	-	-
Penculikan	-	-	-	-	-	-	-	-
Pembunuhan	1	-	-	-	-	-	-	-
Penganiayaan	-	-	-	-	-	-	-	-
Pencurian	1	-	-	-	-	-	-	-
Perampokan	-	-	-	-	-	-	-	-
Memeras/ mengancam	-	-	-	-	-	-	-	-
Penggelapan	-	-	-	-	-	-	-	-

Lanjutan Tabel/Continued Table 4.5.11

Jenis Kejahatan/ Pelanggaran Type Of Crime	Tahanan				Titipan		Jumlah Keseluruhan Tidak Terima SUK Residivist	
	Lainnya (A IV)		Jumlah		Dalam Perjalanan, Tahanan Kodim/Polri, Orang Gila		L Male	P Female
	L Male	P Female	L Male	P Female	L Male	P Female		
(1)	(17)	(18)	(19)	(20)	(21)	(22)	(23)	(24)
Penipuan	1	-	-	-	-	-	-	-
Merusak Barang	-	-	-	-	-	-	-	-
Dalam Jabatan	-	-	-	-	-	-	-	-
Penadahan KORT	-	-	-	-	-	-	-	-
Lain-lain (Penadah)	1	-	-	-	-	-	-	-
Narkotika	57	1	-	-	-	-	-	-
Korupsi	-	-	-	-	-	-	-	-
Lantas	-	-	-	-	-	-	-	-
Ekonomi	-	-	-	-	-	-	-	-
Perlindungan Anak	1	-	-	-	-	-	-	-
Jumlah Kejahatan	62	1	-	-	-	-	-	-
Pelanggaran KUHP	-	-	-	-	-	-	-	-
Pelanggaran Ekonomi	-	-	-	-	-	-	-	-
Jumlah Pelanggaran	-	-	-	-	-	-	-	-
Jumlah	62	1	-	-	-	-	-	-

Sumber/Source: Rumah Tahanan Kabupaten Pinrang/ County Jail of Pinrang Regency

Tabel 4.5.12 Hasil-Hasil Pembinaan Pada Rumah Tahanan Negara Kelas IIB Di Pinrang, Tahun 2020
Result of Coaching on Penitentiary Office Class IIB in Pinrang, 2020

Hasil Pembinaan <i>Result of Coaching</i>	Jenis Kelamin Sex		Jumlah Total
	Laki-Laki Male	Perempuan Female	
(1)	(2)	(3)	(4)
<i>Narapidana Yang Diasimilasikan</i>	231	24	255
<i>Narapidana Yang Diberi Cuti Akhir (CB)</i>	83	1	84
<i>Narapidana Yang Lepas dengan Perjanjian (PB)</i>	96	4	100
<i>Narapidana Yang diberi Ampunan sebagian (Remisi)</i>	252	8	260
<i>Bebas Murni</i>	46	8	54
Pinrang	708	45	753

Sumber/Source: Rumah Tahanan Kabupaten Pinrang/ County Jail of Pinrang Regency



Pertanian, Kehutanan, Peternakan, dan Perikanan

Agriculture, Forestry, Livestock, And Fishery

PRODUKTIVITAS PADI

Paddy Productivity

5,9
ton/Ha

Luas Panen : 108 302 Ha
Harvested Area

Produksi : 638 982 ton
Production



Usaha budidaya ikan didominasi di Tambak

Fish Effort is dominated in Embankment

87,7%



Sebanyak **3 039 ekor** Sapi yang dipotong

A total of 3 039 cows were slaughtered



PENJELASAN TEKNIS

1. **Lahan sawah** adalah lahan pertanian yang berpetak-petak dan dibatasi oleh pematang (galangan), saluran untuk menahan/ menyalurkan air, yang biasanya ditanami padi sawah tanpa memandang dari mana diperoleh atau status lahan tersebut. Lahan yang dimaksud termasuk lahan yang terdaftar di Pajak Bumi Bangunan, luran Pembangunan Daerah, lahan bengkok, lahan serobotan, lahan rawa yang ditanami padi dan lahan bekas tanaman tahunan yang telah dijadikan sawah, baik yang ditanami padi, palawija atau tanaman semusim lainnya.
2. **Tegal/Kebun** adalah lahan pertanian bukan sawah (lahan kering) yang ditanami tanaman semusim atau tahunan dan terpisah dengan halaman sekitar rumah serta penggunaannya tidak berpindah pindah.
3. **Ladang/Huma** adalah lahan pertanian bukan sawah (lahan kering) yang biasanya ditanami tanaman semusim dan penggunaannya hanya semusim atau dua musim, kemudian akan ditinggalkan bila sudah tidak subur lagi (berpindah-pindah). Kemungkinan lahan ini beberapa tahun kemudian akan dikerjakan kembali jika sudah subur.

TECHNICAL NOTES

1. **Wetland** is agricultural land that separated by small dykes to resist water, where the main crop is usually wetland paddy without considering where it is got from or the status of the land. It includes the land that is registered at land income tax office, regional development contribution, 'bengkok' land, illegal ownership, swamps for rice cultivation, and annual crop land mark that has been used as rice field, which are both planted with paddy, secondary crops or the other seasonal crops.
2. **Dry field/Garden** is an dryland (unirrigated land) which is planted with seasonal or annual crops and separately from the yard around the house without shifting
3. **Unirrigated agricultural field /Shifting cultivation land** is dryland (unirrigated land) that usually is cultivated for seasonal crops and utilized only for one or two seasons, then it will be left when it is not fertile (shifting). Maybe, this land will be used again in a few years if it has been fertile.

4. **Lahan yang sementara tidak diusahakan** adalah lahan yang biasanya diusahakan tetapi untuk sementara (lebih dari 1 (satu) tahun tetapi kurang dari atau sama dengan 2 (dua) tahun) tidak diusahakan, termasuk lahan sawah yang tidak diusahakan selama lebih dari 2 (dua) tahun.
 5. **Data pokok tanaman pangan yang dikumpulkan** adalah luas panen dan produktivitas (hasil per hektar). Produksi tanaman pangan merupakan hasil perkalian antara luas panen dengan produktivitas. Pengumpulan data luas panen dilakukan setiap bulan dengan pendekatan area kecamatan di seluruh wilayah Indonesia. Pengumpulan data produktivitas dilakukan melalui pengukuran langsung pada plot ubinan berukuran 2½ m x 2½ m. Pengumpulan data produktivitas dilakukan setiap subround (empat bulanan) pada waktu panen petani.
 6. **Data produksi padi dan palawija yang disajikan** adalah dalam kualitas: gabah kering giling (padi), pipilan kering (jagung), biji kering (kedelai dan kacang tanah), dan umbi basah (ubi kayu dan ubi jalar).
4. *Temporarily unused land is land that is regularly used but temporarily (more than a year but less or equal than two years) is unused, it includes wetland that is not cultivated more than two years.*
 5. *The main food crops data collected consists of harvested area and productivity (yield per hectare). Food crops production is generated by harvested area multiplied by productivity. The harvested area data is collected every month using sub district area approach in all sub district in Indonesia. The productivity data collection is conducted by a direct measurement in 2½m x 2½m crop cutting plot. The productivity measurement is conducted in every subround (four monthly) at the time when farmers are harvesting their crops.*
 6. *Production of paddy and secondary crops data are presented in the form of: dry unhusked rice (paddy), dry loose maize (maize), dry shells crops (soybeans and peanuts), and fresh roots (cassava and sweet potatoes).*

- 7. Tanaman sayuran dan buah-buahan semusim**
- a. Tanaman sayuran semusim** adalah tanaman sumber vitamin, garam mineral dan lain-lain yang dikonsumsi dari bagian tanaman yang berupa daun, bunga, buah, dan umbinya, yang berumur kurang dari satu tahun.
- b. Tanaman buah-buahan semusim** adalah tanaman sumber vitamin, garam mineral, dan lain-lain yang dikonsumsi dari bagian tanaman yang berupa buah, berumur kurang dari satu tahun, tidak berbentuk pohon/ rumpun tetapi menjalar dan berbatang lunak.
- 7. Seasonal vegetable and fruit plants**
- a. Seasonal vegetable plants** are plants which are the sources of vitamin, mineral salt, etc, consumed from the part of the plant in the form of leaf, flower, fruit, and root with the age of less than one year.
- b. Seasonal fruit plants** are plants which are the sources of vitamin, mineral salt, etc, consumed from the part of the plant in the form of fruits. These plants are creeps with the age of less than one year.
- 8. Tanaman buah-buahan dan sayuran tahunan**
- a. Tanaman buah-buahan tahunan** adalah tanaman sumber vitamin, garam mineral, dan lain-lain yang dikonsumsi dari bagian tanaman yang berupa buah dan merupakan tanaman tahunan.
- b. Tanaman sayuran tahunan** adalah tanaman sumber vitamin, garam mineral, dan lain-lain yang dikonsumsi dari bagian tanaman yang berupa daun dan atau buah yang berumur lebih dari satu tahun.
- 8. Annual fruit and vegetable plants**
- a. Annual fruit plants** are plants which are the sources of vitamin, contained mineral salt, etc, consumed from the part of plant in the form of fruit and more than one year of age.
- b. Annual vegetable plants** are plants which are the sources of vitamin, contained mineral salt, etc, consumed from the part of the plant in the form of vegetable and more than one year of age.

- 9. Tanaman biofarmaka** adalah tanaman yang bermanfaat untuk obat-obatan, kosmetik, dan kesehatan yang dikonsumsi atau digunakan dari bagian-bagian tanaman seperti daun, batang, buah, umbi (rimpang) ataupun akar.
- 9. Medicinal plants** are plants which are useful for medicine. It is consumed from part of the plant such as leaf, flower, fruit, tuber, and root.
- 10. Tanaman hias** adalah tanaman yang mempunyai nilai keindahan baik bentuk, warna daun, tajuk maupun bunganya, sering digunakan untuk penghias pekarangan dan lain sebagainya.
- 10. Ornamental plants** are plants which have a beauty value, either in shape, colour of leaf or crown of flower, and they are often used as a yard decorator.
- 11. Luas panen tanaman hortikultura** adalah luas tanaman sayuran, buah-buahan, biofarmaka, dan tanaman hias yang diambil hasilnya/dipanen pada periode pelaporan.
- 11. Harvested area of horticulture** is area which vegetable, fruit, medicinal and ornamental plant of crop harvested during the period of report.
- 12. Luas panen untuk tanaman sayuran** adalah luas tanaman yang dipanen sekaligus/habis/dibongkar dan luas tanaman yang dipanen berkali-kali (lebih dari satu kali)/belum habis.
- 12. Harvested area of vegetables** is area of entirely plant harvested/demolished and plant harvested several times/undemolished.
- a. Tanaman yang dipanen sekaligus/ habis/ dibongkar** adalah tanaman yang sehabis panen langsung dibongkar/ dicabut, terdiri dari bawang merah, bawang putih, bawang daun, kentang, kol/ kubis, kembang kol, petsai/ sawi, wortel, lobak, dan kacang merah.
- a. Entirely plants harvested/ demolished** are plants usually harvested once and demolished to be substituted by other plants, consisting of: shallots, garlic, leeks, potato, cabbage, cauli flower, mustard green, carrots, chinese radish, and red kidney beans.
- b. Plants harvested several times/ undemolished** are plants usually harvested more than once and demolished

b. Tanaman yang dipanen berkali-kali (lebih dari satu kali)/belum habis adalah tanaman yang pemanenannya lebih dari satu kali dan biasanya dibongkar apabila panen terakhir sudah tidak memadai lagi, terdiri dari: kacang panjang, cabe besar, cabe rawit, jamur, tomat, terung, buncis, ketimun, labu siam, kangkung, bayam, melon, semangka, dan blewah.

in the case that the last harvest was economically not profitable. They consist of: yard long beans, chili, small chili, mushroom, tomatoes, egg plant, french beans, cucumber, pumpkin/chajota, swamp cabbage, spinach, melon, watermelon, and blewah .

13. Produksi hortikultura adalah hasil menurut bentuk produk dari setiap tanaman sayuran, buah-buahan, biofarmaka dan tanaman hias yang diambil berdasarkan luas yang dipanen/ tanaman yang menghasilkan pada bulan/triwulan laporan.

13. Horticulture production is the standard production quantity form of vegetable, fruit, medicinal and ornamental plant based on harvested area/ the number of production plants reported monthly/quarterly.

14. Bentuk produksi perkebunan adalah; karet kering (karet), daun kering (teh dan tembakau), biji kering (kopi dan coklat), kulit kering (kayu manis dan kina), serat kering (rami), bunga kering (cengkeh), refined sugar (tebu dari perkebunan besar), gula mangkok (tebu dari perkebunan rakyat), ekivalen kopra (kopra), biji dan bunga (pala) serta minyak daun (sereh).

14. Production of estates crops are follows: dry rubber (rubber); dry leaves (tea and tobacco); dry beans (coffee and cocoa); dry bark (cassia vera and cinchona); dry fibre (rosella); dry flowers/ buds (cloves); refined sugar (sugar cane from estate); cup sugar (sugar cane from smallholders); copra (copra); seeds and buds (nutmeg); and leaf oil (citronella).

15. Kawasan hutan adalah wilayah tertentu yang berupa hutan, yang ditunjuk dan atau ditetapkan oleh

15. Forest Area is a specific territory of forest ecosystem determined and or decided by the government as

pemerintah untuk dipertahankan keberadaannya sebagai hutan tetap. Hal ini untuk menjamin kepastian hukum mengenai status kawasan hutan, letak batas dan luas suatu wilayah tertentu yang sudah ditunjuk menjadi kawasan hutan tetap.

a permanent forest. Such decision is important to maintain the size of forest area and to ensure its legitimation and boundary demarcation of permanent forest.

16. Hutan Lindung adalah kawasan hutan yang mempunyai fungsi pokok sebagai perlindungan sistem penyangga kehidupan untuk mengatur tata air, mencegah banjir, mengendalikan erosi, mencegah intrusi air laut, dan memelihara kesuburan tanah.

16. Protection Forest is a forest area designated to serve life support system, maintain hydrological system, prevent of flood, erosion control, seawater intrusion, and maintain soil fertility.

17. Hutan Produksi adalah kawasan hutan yang mempunyai fungsi pokok memproduksi hasil hutan. Hutan produksi terdiri dari Hutan Produksi Tetap (HP), Hutan Produksi Terbatas (HPT), dan Hutan Produksi yang dapat dikonversi.

17. Production Forest is a forest area designated mainly to promote sustainable forest production. Production forest is classified as permanent production forest, limited production forest, and convertible production forest.

18. Hutan Konservasi terdiri dari:

- a. Kawasan suaka alam berupa Cagar Alam (CA) dan Suaka Margasatwa (SM);
- b. kawasan pelestarian alam berupa Taman Nasional (TN), Taman Hutan Raya (THR), dan Taman Wisata Alam (TWA);
- c. Taman Buru (TB) adalah kawasan hutan yang ditetapkan sebagai tempat wisata berburu.

18. Conservation Forest is divided into:

- a. Sanctuary Reserve area consists of Strict Nature Reserve and Wildlife Sanctuary.
- b. Nature conservation area consists of National Park (TN), Grand Forest Park (THR), and Nature Recreation Park (TWA);
- c. Game Hunting Park (TB) is forest area devoted for game hunting recreation.

- 19. Rumah Tangga Perikanan Tangkap** adalah rumah tangga yang melakukan kegiatan penangkapan ikan/binatang air lainnya/tanaman air dengan tujuan sebagian/seluruh hasilnya untuk dijual.
- 19. A capture fishery household** is a household conducting activities in catching fishes/other aquatic animals/aquatic plants, for which the products are wholly or partly to be sold.
- 20. Rumah Tangga Perikanan Budidaya** adalah rumah tangga yang melakukan kegiatan budidaya ikan/binatang air lainnya/tanaman air dengan tujuan sebagian/seluruh hasilnya untuk dijual.
- 20. An aquaculture fishery household** is a household conducting activities in culturing fishes/other aquatic animals/aquatic plants, for which the products are wholly or partly to be sold. different types of parameters.

ULASAN

DESCRIPTION

5.1. Tanaman Pangan

Sektor Pertanian memiliki peranan penting dalam perekonomian Kabupaten Pinrang. Beberapa komoditas tanaman pangan yang paling banyak dihasilkan di Kabupaten Pinrang antara lain: padi, jagung, ubi kayu, ubi jalar dan kacang-kacangan.

Produksi tanaman padi di Kabupaten Pinrang pada tahun 2020 mencapai 638.982 ton (meningkat dibandingkan tahun 2019 yaitu 589.515 ton) yang dipanen dari areal seluas 108.302 Ha atau dengan produktivitas sebesar 5,90 ton/Ha. Bila dibandingkan dengan keadaan tahun 2018, produksi tahun 2019 mengalami penurunan dimana produksi tahun 2018 sebesar 629.909 ton dengan areal panen seluas 105.726 Ha atau dengan produktivitas sebesar 59,58 Kw/Ha.

5.2. Hortikultura

Sub bab 5.2 menggambarkan tentang produksi tanaman sayur-sayuran, terlihat bahwa cabai besar, cabai rawit, dan tomat adalah sayuran dengan produksi terbanyak daripada beberapa jenis lainnya. Produksi cabai rawit mencapai 7871 kuintal dengan luas panen 97 Ha, kemudian produksi cabai besar mencapai 7696 kuintal dengan luas panen 72 Ha.

Tabel 5.2.3 menggambarkan tentang produksi tanaman sayuran dan buah-buahan semusim. Beberapa buah mengalami fluktuasi jumlah produksi selama rentang waktu 2016- 2020

5.1. Food Crops

Agricultural sector has important role to Pinrang economy. Some food crops most produced in Pinrang Regency include: paddy, maize, cassava, sweet potato, and beans.

Rice production in Pinrang Regency in 2020 reached 638.982 tons (a increase compared to 2019, 589.515 tons) which was harvested from an area of 108.302 Ha or with a productivity of 5,90 ton / Ha. When compared with the conditions in 2018, production in 2019 has decreased where production in 2018 amounted to 629.909 tons with a harvest area of 105.726 hectares or with a productivity of 59,58 Kw / Ha.

5.2. Hortikultura

Sub bab 5.2 describe about productions of vegetables, the table show that big red chili, chili sauce, and tomato are the most high production of vegetable than others. Production of big chili reached 7871 kw with harvest area about 97 hectars, then production of big chili reached 7696 kw with harvest area about 72 hectars.

Table 5.2.3 illustrates the production of annual vegetable and fruit crops. Some fruits experienced fluctuations in the amount of production since 2016- 2020, Melon. The production which increased

yaitu Melon. Adapun produksi yang mengalami kenaikan pada tahun 2020 di Kabupaten Pinrang adalah Melon.

5.3. Tanaman Perkebunan

Berdasarkan sub bab 5.3 terlihat 3 jenis komoditas dengan produksi terbesar, antara lain: kakao, kelapa dalam, dan kopi robusta. Produksi kakao pada tahun 2020 mencapai 11.099 ton yang dipanen dari areal seluas 19.585 Ha.

5.4. Peternakan

Beberapa ternak yang banyak ditemukan di kabupaten pinrang antara lain: sapi potong, kerbau, kuda, kambing/domba, ayam dan itik. Tabel 5.4.1 menyajikan populasi ternak pada tahun 2020.

Pada tahun 2020, jumlah ayam sebanyak 5.703.374 ekor, terdiri dari 2.143.527 ekor ayam kampung, 1.380.507 ekor ayam petelur dan 2.179.340 ekor ayam pedaging.

5.5. Perikanan

Tabel 5.5.4 menggambarkan produksi perikanan di kabupaten Pinrang menurut bulan, terlihat bahwa, produksi perikanan tahun 2020 di tambak mencapai 42.075 ton. Bulan Juli menjadi bulan dengan produksi perikanan paling besar selama tahun 2020.

in 2020 in Pinrang Regency is Melon.

5.3. Tanaman Perkebunan

According to sub chapter 5.3 show that 3 kinds of estate crops which have high production: cacao, coconut, and robusta coffe. In 2020, production of cacao about 11.099 tons which harvested from 19.585 hectares.

5.4. Livestock

Some livestock that are commonly found in Pinrang Regency include: beef cattle, buffalo, horses, goats / sheep, chickens and ducks. Table 5.4.1 presents livestock populations in 2020.

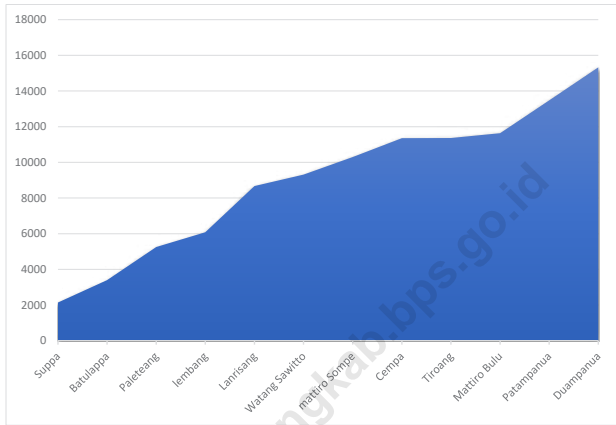
In 2020, there were 5,703,374 chickens, consisting of 2,143,527 native chickens, 1,380,507 laying hens and 2,179,340 broilers.

5.5. Fishery

Table 5.5.4 illustrates the production of fishery in Pinrang Regency by month. The fisheries production in 2020 (pond) reached 42,075 tons. July was the month with the largest fisheries production in 2020.

Gambar 5.1
Figures

Luas Panen Padi Menurut Kecamatan di Kabupaten Pinrang (ha), 2020
Harvested Area of Paddy by Subdistrict in Pinrang Regency (ha), 2020



Sumber/Source : BPS, Laporan Statistik Pertanian (SP) Tanaman Pangan/BPS-Statistics Indonesia, Agriculture Statistic Report of Food Crops

5.1 HORTIKULTURA

HORTICULTURE

Tabel 5.1.1 **Luas Panen Tanaman Sayuran Menurut Kecamatan dan Jenis Tanaman di Kabupaten Pinrang (ha), 2019 dan 2020**
Table 5.1.1 **Harvested Area of Vegetables by Subdistrict and Kind of Plant in Pinrang Regency (ha), 2019 and 2020**

Kecamatan Subdistrict	Bawang Daun/Scallion		Bawang Merah/Shallot	
	2019	2020	2019	2020
(1)	(2)	(3)	(4)	(5)
Suppa	-	-	-	-
Mattiro Sompe	-	-	-	-
Lanrisang	-	-	2	5
Mattiro Bulu	-	-	2	4
Watang Sawitto	-	-	-	-
Paleteang	-	-	-	-
Tiroang	-	-	1	5
Patampanua	-	-	9	17
Cempa	-	-	-	3
Duampanua	-	-	1	5
Batulappa	-	-	1	4
Lembang	6	6	17	32
Pinrang	6	6	33	75

Lanjutan Tabel/*Continued Table 5.1.1*

Kecamatan Subdistrict	Bawang Putih Garlic		Bayam/ <i>Spinach</i>		Blewah/ <i>Blewah</i>	
	2019	2020	2019	2020	2019	2020
(1)	(6)	(7)	(8)	(9)	(10)	(11)
Suppa	-	-	2	-	-	-
Mattiro Sompe	-	-	-	-	-	-
Lanrisang	-	-	7	3	-	-
Mattiro Bulu	-	-	4	-	-	-
Watang Sawitto	-	-	2	-	-	-
Paletang	-	-	-	-	-	-
Tiroang	-	-	3	-	-	-
Patampanua	-	-	-	-	-	-
Cempa	-	-	-	-	-	-
Duampanua	-	-	6	2	-	-
Batulappa	-	-	-	-	-	-
Lembang	6	-	6	6	-	-
Pinrang	6	-	30	11	-	-

Lanjutan Tabel/*Continued Table* 5.1.1

Kecamatan Subdistrict	Buncis/ String Bean		Cabai Besar/Chili/ Big Chili		Cabai Rawit/ Chili/Cayenne Pepper	
	2019	2020	2019	2020	2019	2020
(1)	(12)	(13)	(14)	(15)	(16)	(17)
Suppa	-	-	-	1	4	1
Mattiro Sompe	-	-	1	-	3	-
Lanrisang	-	-	6	11	10	16
Mattiro Bulu	-	-	7	1	14	7
Watang Sawitto	-	-	3	7	1	3
Paleteang	-	-	3	2	1	4
Tiroang	-	-	17	11	21	7
Patampanua	-	-	13	11	22	16
Cempa	-	-	7	2	5	2
Duampanua	-	-	14	14	8	6
Batulappa	-	-	5	-	7	2
Lembang	7	8	8	12	13	33
Pinrang	7	8	84	72	109	97

Lanjutan Tabel/*Continued Table 5.1.1*

Kecamatan Subdistrict	Jamur/ <i>Mushrooms</i>		Kacang Merah/ <i>Red Beans</i>		Kacang Panjang/ <i>Long Beans</i>	
	2019	2020	2019	2020	2019	2020
(1)	(18)	(19)	(20)	(21)	(22)	(23)
Suppa	-	-	-	-	2	-
Mattiro Sompe	-	-	-	-	-	-
Lanrisang	-	-	-	-	3	5
Mattiro Bulu	-	-	-	-	3	1
Watang Sawitto	-	-	-	-	-	-
Paleteang	-	-	-	-	-	-
Tiroang	-	-	-	-	4	1
Patampanua	-	-	-	-	4	2
Cempa	-	-	-	-	2	2
Duampanua	-	-	-	-	12	6
Batulappa	-	-	-	-	-	-
Lembang	-	-	13	20	7	4
Pinrang	-	-	13	20	37	21

Lanjutan Tabel/*Continued Table* 5.1.1

Kecamatan <i>Subdistrict</i>	Kangkung/ <i>Water Spinach</i>		Kembang Kol/ <i>Cauliflower</i>		Kentang/ <i>Potato</i>	
	2019	2020	2019	2020	2019	2020
(1)	(24)	(25)	(26)	(27)	(28)	(29)
Suppa	2	-	-	-	-	-
Mattiro Sompe	1	3	-	-	-	-
Lanrisang	8	3	-	-	-	-
Mattiro Bulu	6	2	-	-	-	-
Watang Sawitto	13	15	-	-	-	-
Paleteang	2	1	-	-	-	-
Tiroang	8	3	-	-	-	-
Patampanua	4	-	-	-	-	-
Cempa	3	-	-	-	-	-
Duampanua	13	8	-	-	-	-
Batulappa	-	-	-	-	-	-
Lembang	6	6	-	-	-	-
Pinrang	66	41	-	-	-	-

Lanjutan Tabel/Continued Table 5.1.1

Kecamatan Subdistrict	Ketimun/ Cucumber		Kubis/Cabbage		Labu Siam/ Chayote	
	2019	2020	2019	2020	2019	2020
(1)	(30)	(31)	(32)	(33)	(34)	(35)
Suppa	1	-	-	-	-	-
Mattiro Sompe	-	-	-	-	-	-
Lanrisang	3	2	-	-	-	-
Mattiro Bulu	-	2	-	-	-	-
Watang Sawitto	-	-	-	-	-	-
Paleteang	-	-	-	-	-	-
Tiroang	-	1	-	-	-	-
Patampanua	28	25	-	-	-	-
Cempa	-	-	-	-	-	-
Duampanua	9	6	-	-	-	-
Batulappa	-	-	-	-	-	-
Lembang	5	1	-	-	4	5
Pinrang	46	37	-	-	4	5

Lanjutan Tabel/*Continued Table 5.1.1*

Kecamatan Subdistrict	Lobak/ Radish		Melon/Melon		Paprika/ Bell Pepper	
	2019	2020	2019	2020	2019	2020
(1)	(36)	(37)	(38)	(39)	(40)	(41)
Suppa	-	-	2	1	-	-
Mattiro Sompe	-	-	-	-	-	-
Lanrisang	-	-	6	4	-	-
Mattiro Bulu	-	-	-	-	-	-
Watang Sawitto	-	-	2	2	-	-
Paleteang	-	-	-	2	-	-
Tiroang	-	-	-	-	-	-
Patampanua	-	-	6	13	-	-
Cempa	-	-	8	7	-	-
Duampanua	-	-	-	-	-	-
Batulappa	-	-	-	-	-	-
Lembang	-	-	-	-	-	-
Pinrang	-	-	24	29	-	-

Lanjutan Tabel/Continued Table 5.1.1

Kecamatan Subdistrict	Petsai/Sawi/Chinese Cabbage/Mustard Green		Semangka/ Watermelon		Stroberi/ Strawberry	
	2019	2020	2019	2020	2019	2020
(1)	(42)	(43)	(44)	(45)	(46)	(47)
Suppa	-	-	-	-	-	-
Mattiro Sompe	-	-	-	-	-	-
Lanrisang	-	-	15	3	-	-
Mattiro Bulu	-	-	-	-	-	-
Watang Sawitto	-	-	1	-	-	-
Paleteang	-	-	-	-	-	-
Tiroang	5	2	-	-	-	-
Patampanua	-	-	31	19	-	-
Cempa	-	-	1	-	-	-
Duampanua	-	-	-	-	-	-
Batulappa	-	-	-	-	-	-
Lembang	-	3	-	3	-	-
Pinrang	5	5	48	25	-	-

Lanjutan Tabel/Continued Table 5.1.1

Kecamatan Subdistrict	Terung/Eggplant		Tomat/Tomato		Wortel/Carrot	
	2019	2020	2019	2020	2019	2020
(1)	(48)	(49)	(50)	(51)	(52)	(53)
Suppa	1	-	-	-	-	-
Mattiro Sompe	-	-	-	-	-	-
Lanrisang	2	-	3	1	-	-
Mattiro Bulu	1	1	1	-	-	-
Watang Sawitto	-	-	1	1	-	-
Paleteang	-	-	1	-	-	-
Tiroang	2	-	4	3	-	-
Patampanua	3	1	35	16	-	-
Cempa	1	-	2	-	-	-
Duampanua	11	4	8	6	-	-
Batulappa	-	-	-	-	-	-
Lembang	3	2	10	7	-	-
Pinrang	24	8	65	34	-	-

Catatan/Note: Semua komoditas memiliki satuan Ha kecuali Jamur dengan satuan m²/All commodities have units of Ha except Mushrooms whose m²

Sumber/Source: BPS, Statistik Pertanian Hortikultura SPH-SBS/BPS-Statistics Indonesia, Agricultural Statistic for Horticulture SPH-SBS

Tabel 5.1.2 **Produksi Tanaman Sayuran Menurut Kecamatan dan Jenis Tanaman di Kabupaten Pinrang (kuintal), 2019 dan 2020**
Production of Vegetables by Subdistrict and Kind of Plant in Pinrang Regency (quintal), 2019 and 2020

Kecamatan Subdistrict	Bawang Daun/Scallion		Bawang Merah/Shallot	
	2019	2020	2019	2020
(1)	(2)	(3)	(4)	(5)
Suppa	-	-	-	-
Mattiro Sompe	-	-	-	-
Lanrisang	-	-	150	302
Mattiro Bulu	-	-	144	304
Watang Sawitto	-	-	-	-
Paleteang	-	-	-	-
Tiroang	-	-	89	420
Patampanua	-	-	1 024	1 915
Cempa	-	-	-	257
Duampanua	-	-	75	352
Batulappa	-	-	79	265
Lembang	372	447	1 503	3 093
Pinrang	372	447	3 064	6 908

Lanjutan Tabel/*Continued Table* 5.1.2

Kecamatan Subdistrict	Bawang Putih Garlic		Bayam/ <i>Spinach</i>		Blewah/ <i>Blewah</i>	
	2019	2020	2019	2020	2019	2020
(1)	(6)	(7)	(8)	(9)	(10)	(11)
Suppa	-	-	63	-	-	-
Mattiro Sompe	-	-	-	-	-	-
Lanrisang	-	-	270	56	-	-
Mattiro Bulu	-	-	162	-	-	-
Watang Sawitto	-	-	51	-	-	-
Paleteang	-	-	-	-	-	-
Tiroang	-	-	80	-	-	-
Patampanua	-	-	-	-	-	-
Cempa	-	-	-	-	-	-
Duampanua	-	-	203	83	-	-
Batulappa	-	-	-	-	-	-
Lembang	150	-	221	179	-	-
Pinrang	150	-	1 050	318	-	-

Lanjutan Tabel/Continued Table 5.1.2

Kecamatan Subdistrict	Buncis/ String Bean		Cabai Besar/Chili/ Big Chili		Cabai Rawit/ Chili/Cayenne Pepper	
	2019	2020	2019	2020	2019	2020
(1)	(12)	(13)	(14)	(15)	(16)	(17)
Suppa	-	-	-	88	368	30
Mattiro Sompe	-	-	225	-	246	-
Lanrisang	-	-	769	1 332	866	1 180
Mattiro Bulu	-	-	971	156	1 092	572
Watang Sawitto	-	-	405	546	95	274
Paleteang	-	-	460	126	94	363
Tiroang	-	-	2 342	1 227	1 882	586
Patampanua	-	-	1 846	1 263	1 782	1 204
Cempa	-	-	1 035	160	456	164
Duampanua	-	-	2 058	1 433	654	688
Batulappa	-	-	618	-	665	149
Lembang	724	1 032	1 241	1 365	742	2 661
Pinrang	724	1 032	11 970	7 696	8 942	7 871

Lanjutan Tabel/*Continued Table* 5.1.2

Kecamatan Subdistrict	Jamur/ <i>Mushrooms</i>		Kacang Merah/ <i>Red Beans</i>		Kacang Panjang/ <i>Long Beans</i>	
	2019	2020	2019	2020	2019	2020
(1)	(18)	(19)	(20)	(21)	(22)	(23)
Suppa	-	-	-	-	246	-
Mattiro Sompe	-	-	-	-	-	-
Lanrisang	-	-	-	-	491	657
Mattiro Bulu	-	-	-	-	372	122
Watang Sawitto	-	-	-	-	-	-
Paleteang	-	-	-	-	-	-
Tiroang	-	-	-	-	437	60
Patampanua	-	-	-	-	564	228
Cempa	-	-	-	-	400	242
Duampanua	-	-	-	-	1 439	656
Batulappa	-	-	-	-	-	-
Lembang	-	-	236	345	802	428
Pinrang	-	-	236	345	4 751	2 393

Lanjutan Tabel/Continued Table 5.1.2

Kecamatan Subdistrict	Kangkung/ Water Spinach		Kembang Kol/ Cauliflower		Kentang/ Potato	
	2019	2020	2019	2020	2019	2020
(1)	(24)	(25)	(26)	(27)	(28)	(29)
Suppa	182	-	-	-	-	-
Mattiro Sompe	50	291	-	-	-	-
Lanrisang	901	240	-	-	-	-
Mattiro Bulu	731	215	-	-	-	-
Watang Sawitto	1 456	1 143	-	-	-	-
Paleteang	230	84	-	-	-	-
Tiroang	842	347	-	-	-	-
Patampanua	342	-	-	-	-	-
Cempa	415	-	-	-	-	-
Duampanua	1 463	858	-	-	-	-
Batulappa	-	-	-	-	-	-
Lembang	622	599	-	-	-	-
Pinrang	7 234	3 777	-	-	-	-

Lanjutan Tabel/*Continued Table* 5.1.2

Kecamatan Subdistrict	Ketimun/ Cucumber		Kubis/Cabbage		Labu Siam/ Chayote	
	2019	2020	2019	2020	2019	2020
(1)	(30)	(31)	(32)	(33)	(34)	(35)
Suppa	148	-	-	-	-	-
Mattiro Sompe	-	-	-	-	-	-
Lanrisang	385	345	-	-	-	-
Mattiro Bulu	-	250	-	-	-	-
Watang Sawitto	-	-	-	-	-	-
Paleteang	-	-	-	-	-	-
Tiroang	-	175	-	-	-	-
Patampanua	4 452	4 177	-	-	-	-
Cempa	-	-	-	-	-	-
Duampanua	1 437	1 022	-	-	-	-
Batulappa	-	-	-	-	-	-
Lembang	890	169	-	-	305	309
Pinrang	7 312	6 138	-	-	305	309

Lanjutan Tabel/Continued Table 5.1.2

Kecamatan Subdistrict	Lobak/ Radish		Melon/Melon		Paprika/ Bell Pepper	
	2019	2020	2019	2020	2019	2020
(1)	(36)	(37)	(38)	(39)	(40)	(41)
Suppa	-	-	254	168	-	-
Mattiro Sompe	-	-	-	-	-	-
Lanrisang	-	-	844	758	-	-
Mattiro Bulu	-	-	-	-	-	-
Watang Sawitto	-	-	287	310	-	-
Paleteang	-	-	-	227	-	-
Tiroang	-	-	-	-	-	-
Patampanua	-	-	971	3 502	-	-
Cempa	-	-	1 155	1 097	-	-
Duampanua	-	-	-	-	-	-
Batulappa	-	-	-	-	-	-
Lembang	-	-	-	-	-	-
Pinrang	-	-	3 511	6 062	-	-

Lanjutan Tabel/Continued Table 5.1.2

Kecamatan Subdistrict	Petsai/Sawi/Chinese Cabbage/Mustard Green		Semangka/ Watermelon		Stroberi/ Strawberry	
	2019	2020	2019	2020	2019	2020
(1)	(42)	(43)	(44)	(45)	(46)	(47)
Suppa	-	-	-	-	-	-
Mattiro Sompe	-	-	-	-	-	-
Lanrisang	-	-	2 124	585	-	-
Mattiro Bulu	-	-	-	-	-	-
Watang Sawitto	-	-	130	-	-	-
Paleteang	-	-	-	-	-	-
Tiroang	491	155	-	-	-	-
Patampanua	-	-	4 248	3 047	-	-
Cempa	-	-	101	-	-	-
Duampanua	-	-	-	-	-	-
Batulappa	-	-	-	-	-	-
Lembang	-	347	-	526	-	-
Pinrang	491	502	6 603	4 158	-	-

Lanjutan Tabel/Continued Table 5.1.2

Kecamatan Subdistrict	Terung/Eggplant		Tomat/Tomato		Wortel/Carrot	
	2019	2020	2019	2020	2019	2020
(1)	(48)	(49)	(50)	(51)	(52)	(53)
Suppa	102	-	-	-	-	-
Mattiro Sompe	-	-	-	-	-	-
Lanrisang	207	-	566	177	-	-
Mattiro Bulu	125	109	157	-	-	-
Watang Sawitto	-	-	87	95	-	-
Paleteang	-	-	70	-	-	-
Tiroang	302	-	665	492	-	-
Patampanua	245	101	5 652	2 934	-	-
Cempa	126	-	311	-	-	-
Duampanua	635	340	1 325	963	-	-
Batulappa	-	-	-	-	-	-
Lembang	199	237	1 757	1 346	-	-
Pinrang	1 941	787	10 590	6 007	-	-

Catatan/Note: Angka Sementara (ASEM)/ Preliminary Figures

Semua komoditas memiliki satuan Ha kecuali Jamur dengan satuan m²/All commodities have units of Ha except Mushrooms whose m²

Sumber/Source: BPS, Statistik Pertanian Hortikultura SPH-SBS/BPS-Statistics Indonesia, Agricultural Statistic for Horticulture SPH-SBS

Tabel
Table 5.1.3

Luas Panen Tanaman Sayuran dan Buah-buahan Semusim Menurut Jenis Tanaman di Kabupaten Pinrang (ha), 2017–2020
Harvested Area of Seasonal Vegetables and Fruits by Kind of Plant in Pinrang Regency (ha), 2017–2020

Jenis Tanaman Kind of Plants	2017	2018	2019	2020
(1)	(2)	(3)	(4)	(5)
Bawang Daun	18	14	6	6
Bawang Merah	125	50	33	75
Bawang Putih	0	-	6	-
Bayam	59	58	30	11
Blewah	0	-	-	-
Buncis	18	15	7	8
Cabai Besar	295	123	84	72
Cabai Rawit	312	108	109	97
Jamur	0	-	-	-
Kacang Merah	20	27	13	20
Kacang Panjang	61	52	37	21
Kangkung	111	88	66	41
Kembang Kol	0	-	-	-
Kentang	0	-	-	-
Ketimun	35	35	46	37
Kubis	0	-	-	-
Labu Siam	16	12	4	5
Lobak	0	-	-	-
Melon	20	18	24	29
Paprika	0	-	-	-
Petsai/Sawi	39	21	5	5
Semangka	32	39	48	25
Stroberi	0	-	-	-
Terung	45	33	24	8
Tomat	89	61	65	34
Wortel	0	-	-	-

Catatan/Note: Angka Sementara (ASEM)/ Preliminary Figures

Sumber/Source: BPS, Statistik Pertanian Hortikultura SPH-SBS/BPS-Statistics Indonesia, Agricultural Statistic for Horticulture SPH-SBS

Tabel 5.1.4 **Produksi Tanaman Sayuran dan Buah-buahan Semusim Menurut Jenis Tanaman di Kabupaten Pinrang (kuintal), 2017–2020**
Production of Seasonal Vegetables and Fruits by Kind of Plant in Pinrang Regency (quintal), 2017–2020

Jenis Tanaman Kind of Plants	2017	2018	2019	2020
(1)	(2)	(3)	(4)	(5)
Bawang Daun	74,4	937	372	447
Bawang Merah	954	3 987	3 064	6 908
Bawang Putih	0	-	150	-
Bayam	239,7	2 286	1 050	318
Blewah	0	-	-	-
Buncis	182,3	1 578	724	1 032
Cabai Besar	3 405,3	13 526	11 970	7 696
Cabai Rawit	2696	6 241	8 942	7 871
Jamur	0	-	-	-
Kacang Merah	34,6	477	236	345
Kacang Panjang	690,3	5 958	4 751	2 393
Kangkung	1 207,5	9 522	7 234	3 777
Kembang Kol	0	-	-	-
Kentang	0	-	-	-
Ketimun	500,9	5 152	7 312	6 138
Kubis	0	-	-	-
Labu Siam	98,3	381	305	309
Lobak	0	-	-	-
Melon	312,5	2 882	3 511	6 062
Paprika	0	-	-	-
Petsai/Sawi	412,3	2 343	491	502
Semangka	448,8	5 198	6 603	4 158
Stroberi	0	-	-	-
Terung	399,7	2 031	1 941	787
Tomat	1 245,9	8 762	10 590	6 007
Wortel	0	-	-	-

Catatan/Note: Angka Sementara (ASEM)/ Preliminary Figures

Sumber/Source: BPS, Statistik Pertanian Hortikultura SPH-SBS/BPS-Statistics Indonesia, Agricultural Statistic for Horticulture SPH-SBS

Tabel
Table 5.1.5

Luas Panen Tanaman Biofarmaka Menurut Kecamatan dan Jenis Tanaman di Kabupaten Pinrang (m²), 2019 dan 2020
Harvested Area of Medicinal Plants by Subdistrict and Kind of Plant in Pinrang Regency (m²), 2019 and 2020

Kecamatan Subdistrict	Dlingo/Dringo/Calamus		Jahe/Ginger	
	2019	2020	2019	2020
(1)	(2)	(3)	(4)	(5)
Suppa	-	-	-	-
Mattiro Sompe	-	-	184	232
Lanrisang	-	-	-	-
Mattiro Bulu	-	-	95	105
Watang Sawitto	-	-	98	98
Paleteang	-	-	25	15
Tiroang	-	-	-	-
Patampanua	-	-	70	75
Cempa	-	-	117	110
Duampanua	-	-	-	-
Batulappa	-	-	-	-
Lembang	-	-	-	-
Pinrang	-	-	589	635

Lanjutan Tabel/*Continued Table* 5.1.5

Kecamatan Subdistrict	Kapulaga/ <i>Java Cardamom</i>		Keji Beling/ <i>Verbenaceae</i>	
	2019	2020	2019	2020
(1)	(6)	(7)	(8)	(9)
Suppa	-	-	-	-
Mattiro Sompe	-	-	-	-
Lanrisang	-	-	-	-
Mattiro Bulu	-	-	-	-
Watang Sawitto	-	-	-	-
Paleteang	-	-	-	-
Tiroang	-	-	-	-
Patampanua	-	-	-	-
Cempa	-	-	-	-
Duampanua	-	-	-	-
Batulappa	-	-	-	-
Lembang	-	-	-	-
Pinrang	-	-	-	-

Lanjutan Tabel/*Continued Table 5.1.5*

Kecamatan Subdistrict	Kencur/ <i>East Indian Galangal</i>		Kunyit/ <i>Turmeric</i>	
	2019	2020	2019	2020
(1)	(6)	(7)	(8)	(9)
Suppa	-	-	65	60
Mattiro Sompe	-	-	-	-
Lanrisang	-	-	-	-
Mattiro Bulu	-	-	150	140
Watang Sawitto	-	-	80	85
Paleteang	-	-	11	16
Tiroang	-	-	-	-
Patampanua	-	-	35	59
Cempa	-	-	100	95
Duampanua	-	-	-	-
Batulappa	-	-	-	-
Lembang	-	-	-	-
Pinrang	-	-	441	455

Lanjutan Tabel/Continued Table 5.1.5

Kecamatan Subdistrict	Laos/Lengkuas/Galanga		Lempuyang/Zingiber Aromaticum	
	2019	2020	2019	2020
(1)	(10)	(11)	(12)	(13)
Suppa	105	160	-	-
Mattiro Sompe	150	310	-	-
Lanrisang	-	-	-	-
Mattiro Bulu	3 550	2 860	-	-
Watang Sawitto	131	231	-	-
Paleteang	29	30	4	-
Tiroang	-	-	-	-
Patampanua	40	64	-	-
Cempa	115	170	75	70
Duampanua	-	-	-	-
Batulappa	-	-	-	-
Lembang	-	-	-	-
Pinrang	4 120	3 825	79	70

Lanjutan Tabel/*Continued Table* 5.1.5

Kecamatan Subdistrict	Lidah Buaya/ <i>Aloevera</i>		Mahkota Dewa/ <i>Phaleria Macrocarpa</i>	
	2019	2020	2019	2020
(1)	(10)	(11)	(12)	(13)
Suppa	-	-	-	-
Mattiro Sompe	-	-	-	-
Lanrisang	-	-	-	-
Mattiro Bulu	-	-	-	-
Watang Sawitto	-	-	-	-
Paleteang	-	-	-	-
Tiroang	-	-	-	-
Patampanua	-	-	-	-
Cempa	-	-	-	-
Duampanua	-	-	-	-
Batulappa	-	-	-	-
Lembang	-	-	-	-
Pinrang	-	-	-	-

Lanjutan Tabel/Continued Table 5.1.5

Kecamatan Subdistrict	Mengkudu/Pace/ Indian Mulberry		Sambiloto/King of Bitter	
	2019	2020	2019	2020
(1)	(10)	(11)	(12)	(13)
Suppa	-	-	-	-
Mattiro Sompe	-	-	-	-
Lanrisang	-	-	-	-
Mattiro Bulu	-	-	-	-
Watang Sawitto	-	-	-	-
Paleteang	-	-	-	-
Tiroang	-	-	-	-
Patampanua	-	-	-	-
Cempa	-	-	-	-
Duampanua	-	-	-	-
Batulappa	-	-	-	-
Lembang	-	-	-	-
Pinrang	-	-	-	-

Lanjutan Tabel/*Continued Table* 5.1.5

Kecamatan Subdistrict	Temuireng/ Black Turmeric		Temukunci/ Chinese Keys		Temulawak/ Java Turmeric	
	2019	2020	2019	2020	2019	2020
(1)	(48)	(49)	(50)	(51)	(52)	(53)
Suppa	-	-	-	-	6	6
Mattiro Sompe	-	-	-	-	-	-
Lanrisang	-	-	-	-	-	-
Mattiro Bulu	-	-	-	-	55	55
Watang Sawitto	-	-	-	-	20	40
Paletang	-	-	-	-	11	7
Tiroang	-	-	-	-	-	-
Patampanua	-	-	6	7	9	8
Cempa	-	-	-	-	90	80
Duampanua	-	-	-	-	-	-
Batulappa	-	-	-	-	-	-
Lembang	-	-	-	-	-	-
Pinrang	-	-	6	7	191	196

Catatan/Note: Angka Sementara (ASEM)/ Preliminary Figures

Semua komoditas memiliki satuan m² kecuali Mahkota Dewa dan Mengkudu dengan satuan pohon/All commodities have units of m² except Phaleria Macrocarpa and Indian Mulberry whose tree

Sumber/Source: BPS, Statistik Pertanian Hortikultura SPH-SBS/BPS-Statistics Indonesia, Agricultural Statistic for Horticulture SPH-SBS

Tabel 5.1.6 **Produksi Tanaman Biofarmaka Menurut Kecamatan dan Jenis Tanaman di Kabupaten Pinrang (kg), 2019 and 2020**
Table 5.1.6 **Production of Medicinal Plants by Subdistrict and Kind of Plant in Pinrang Regency (kg), 2019 and 2020**

Kecamatan Subdistrict	Dlingo/Dringo/Calamus		Jahe/Ginger	
	2019	2020	2019	2020
(1)	(2)	(3)	(4)	(5)
Suppa	-	-	-	-
Mattiro Sompe	-	-	340	518
Lanrisang	-	-	-	-
Mattiro Bulu	-	-	184	225
Watang Sawitto	-	-	205	80
Paleteang	-	-	131	76
Tiroang	-	-	-	-
Patampanua	-	-	201	134
Cempa	-	-	248	263
Duampanua	-	-	-	-
Batulappa	-	-	-	-
Lembang	-	-	-	-
Pinrang	-	-	1 309	1 296

Lanjutan Tabel/*Continued Table* 5.1.6

Kecamatan Subdistrict	Kapulaga/ <i>Java Cardamom</i>		Keji Beling/ <i>Verbenaceae</i>	
	2019	2020	2019	2020
(1)	(6)	(7)	(8)	(9)
Suppa	-	-	-	-
Mattiro Sompe	-	-	-	-
Lanrisang	-	-	-	-
Mattiro Bulu	-	-	-	-
Watang Sawitto	-	-	-	-
Paleteang	-	-	-	-
Tiroang	-	-	-	-
Patampanua	-	-	-	-
Cempa	-	-	-	-
Duampanua	-	-	-	-
Batulappa	-	-	-	-
Lembang	-	-	-	-
Pinrang	-	-	-	-

Lanjutan Tabel/Continued Table 5.1.6

Kecamatan Subdistrict	Kencur/East Indian Galangal		Kunyit/Turmeric	
	2019	2020	2019	2020
(1)	(6)	(7)	(8)	(9)
Suppa	-	-	76	90
Mattiro Sompe	-	-	-	-
Lanrisang	-	-	-	-
Mattiro Bulu	-	-	452	231
Watang Sawitto	-	-	304	232
Paleteang	-	-	40	21
Tiroang	-	-	-	-
Patampanua	-	-	89	103
Cempa	-	-	204	200
Duampanua	-	-	-	-
Batulappa	-	-	-	-
Lembang	-	-	-	-
Pinrang	-	-	1 165	877

Lanjutan Tabel/Continued Table 5.1.6

Kecamatan Subdistrict	Laos/Lengkuas/Galanga		Lempuyang/Zingiber Aromaticum	
	2019	2020	2019	2020
(1)	(10)	(11)	(12)	(13)
Suppa	198	351	-	-
Mattiro Sompe	626	1 080	-	-
Lanrisang	-	-	-	-
Mattiro Bulu	12 570	10 290	-	-
Watang Sawitto	393	545	-	-
Paletiang	115	41	16	-
Tiroang	-	-	-	-
Patampanua	97	176	-	-
Cempa	572	833	187	47
Duampanua	-	-	-	-
Batulappa	-	-	-	-
Lembang	-	-	-	-
Pinrang	14 571	13 316	203	47

Lanjutan Tabel/Continued Table 5.1.6

Kecamatan Subdistrict	Lidah Buaya/Aloevera		Mahkota Dewa/Phaleria Macrocarpa	
	2019	2020	2019	2020
(1)	(10)	(11)	(12)	(13)
Suppa	-	-	-	-
Mattiro Sompe	-	-	-	-
Lanrisang	-	-	-	-
Mattiro Bulu	-	-	-	-
Watang Sawitto	-	-	-	-
Paletang	-	-	-	-
Tiroang	-	-	-	-
Patampanua	-	-	-	-
Cempa	-	-	-	-
Duampanua	-	-	-	-
Batulappa	-	-	-	-
Lembang	-	-	-	-
Pinrang	-	-	-	-

Lanjutan Tabel/*Continued Table* 5.1.6

Kecamatan Subdistrict	Mengkudu/ <i>Pace/</i> <i>Indian Mulberry</i>		Sambiloto/ <i>King of Bitter</i>	
	2019	2020	2019	2020
(1)	(10)	(11)	(12)	(13)
Suppa	-	-	-	-
Mattiro Sompe	-	-	-	-
Lanrisang	-	-	-	-
Mattiro Bulu	-	-	-	-
Watang Sawitto	-	-	-	-
Paletang	-	-	-	-
Tiroang	-	-	-	-
Patampanua	-	-	-	-
Cempa	-	-	-	-
Duampanua	-	-	-	-
Batulappa	-	-	-	-
Lembang	-	-	-	-
Pinrang	-	-	-	-

Lanjutan Tabel/Continued Table 5.1.6

Kecamatan Subdistrict	Temuireng/ Black Turmeric		Temukunci/ Chinese Keys		Temulawak/ Java Turmeric	
	2019	2020	2019	2020	2019	2020
(1)	(48)	(49)	(50)	(51)	(52)	(53)
Suppa	-	-	-	-	57	4
Mattiro Sompe	-	-	-	-	-	-
Lanrisang	-	-	-	-	-	-
Mattiro Bulu	-	-	-	-	219	44
Watang Sawitto	-	-	-	-	188	61
Paleteang	-	-	-	-	29	9
Tiroang	-	-	-	-	-	-
Patampanua	-	-	24	53	42	51
Cempa	-	-	-	-	367	96
Duampanua	-	-	-	-	-	-
Batulappa	-	-	-	-	-	-
Lembang	-	-	-	-	-	-
Pinrang	-	-	24	53	902	265

Catatan/Note: Angka Sementara (ASEM)/ Preliminary Figures

Sumber/Source: BPS, Statistik Pertanian Hortikultura SPH-SBS/BPS-Statistics Indonesia, Agricultural Statistic for Horticulture SPH-SBS

Tabel
Table 5.1.7**Luas Panen Tanaman Biofarmaka Menurut Jenis Tanaman
di Kabupaten Pinrang, 2017–2020**
*Harvested Area of Medicinal Plants by Kind of Plant in
Pinrang Regency, 2017–2020*

Jenis Tanaman Kind of Plants	Satuan Unit	2018	2019	2020 ^x
(1)	(2)	(3)	(4)	(5)
Dlingo/Dringo/ <i>Calamus</i>	m ²	5	-	-
Jahe/ <i>Ginger</i>	m ²	340	589	635
Kapulaga/ <i>Java Cardamom</i>	m ²	-	-	-
Keji Beling/ <i>Verbenaceae</i>	m ²	38	-	-
Kencur/ <i>East Indian Galangal</i>	m ²	5	-	-
Kunyit/ <i>Turmeric</i>	m ²	284	441	455
Laos/Lengkuas/ <i>Galanga</i>	m ²	2 825	4 120	3 825
Lempuyang/ <i>Zingiber Aromaticum</i>	m ²	76	79	70
Lidah Buaya/ <i>Aloevera</i>	m ²	-	-	-
Mahkota Dewa/ <i>Phaleria Macrocarpa</i>	pohon/ tree	-	-	-
Mengkudu/Pace/ <i>Indian Mulberry</i>	pohon/ tree	45	-	-
Sambiloto/ <i>King of Bitter</i>	m ²	-	-	-
Temuireng/ <i>Black Turmeric</i>	m ²	-	-	-
Temukunci/ <i>Chinese Keys</i>	m ²	5	6	7
Temulawak/ <i>Java Turmeric</i>	m ²	132	191	196

Catatan/Note: Angka Sementara (ASEM)/ Preliminary Figures

Sumber/Source: BPS, Statistik Pertanian Hortikultura SPH-TBF/BPS-Statistics Indonesia, Agricultural Statistic for Horticulture SPH-TBF

Tabel
Table 5.1.8

Produksi Tanaman Biofarmaka Menurut Jenis Tanaman di Kabupaten Pinrang, 2017–2020
Production of Medicinal Plants by Kind of Plant in Pinrang Regency, 2017–2020

Jenis Tanaman <i>Kind of Plants</i>	Satuan <i>Unit</i>	2018	2019	2020*
(1)	(2)	(3)	(4)	(5)
Dlingo/Dringo/ <i>Calamus</i>	kg	24	-	-
Jahe/ <i>Ginger</i>	kg	1 051	1 309	1 296
Kapulaga/ <i>Java Cardamom</i>	kg	-	-	-
Keji Beling/ <i>Verbenaceae</i>	kg	30	-	-
Kencur/ <i>East Indian Galangal</i>	kg	41	-	-
Kunyit/ <i>Turmeric</i>	kg	921	1 165	877
Laos/Lengkuas/ <i>Galanga</i>	kg	13 735	14 571	13 316
Lempuyang/ <i>Zingiber Aromaticum</i>	kg	127	203	47
Lidah Buaya/ <i>Aloevera</i>	kg	-	-	-
Mahkota Dewa/ <i>Phaleria Macrocarpa</i>	kg	-	-	-
Mengkudu/Pace/ <i>Indian Mulberry</i>	kg	60	-	-
Sambiloto/ <i>King of Bitter</i>	kg	-	-	-
Temuireng/ <i>Black Turmeric</i>	kg	-	-	-
Temukunci/ <i>Chinese Keys</i>	kg	13	24	53
Temulawak/ <i>Java Turmeric</i>	kg	820	902	265

Catatan/Note: Angka Sementara (ASEM)/ *Preliminary Figures*

Sumber/Source: BPS, Statistik Pertanian Hortikultura SPH-TBF/BPS-*Statistics Indonesia, Agricultural Statistic for Horticulture SPH-TBF*

Tabel 5.1.9 Luas Panen Tanaman Hias Menurut Kecamatan dan Jenis Tanaman di Kabupaten Pinrang (m²), 2019 and 2020
Table *Harvested Area of Ornamental Plants by Subdistrict and Kind of Plant in Pinrang Regency (m²), 2019 and 2020*

Kecamatan Subdistrict	Anggrek/ <i>Orchid</i>		Anthurium Bunga/ Flamingo Lily Flower	
	2019	2020	2019	2020
(1)	(2)	(3)	(4)	(5)
Suppa	-	-	-	-
Mattiro Sompe	-	-	-	-
Lanrisang	-	-	-	-
Mattiro Bulu	-	-	-	-
Watang Sawitto	-	-	-	-
Paleteang	-	-	-	-
Tiroang	-	-	-	-
Patampanua	4	-	36	-
Cempa	-	-	-	-
Duampanua	-	-	-	-
Batulappa	-	-	-	-
Lembang	-	-	-	-
Pinrang	4	-	36	-

Lanjutan Tabel/Continued Table 5.1.9

Kecamatan Subdistrict	Anthurium Daun/ Anthurium		Krisan/ <i>Chrysantemum</i>	
	2019	2020	2019	2020
(1)	(6)	(7)	(8)	(9)
Suppa	-	-	-	-
Mattiro Sompe	-	-	-	-
Lanrisang	-	-	-	-
Mattiro Bulu	-	-	-	-
Watang Sawitto	-	-	-	-
Paletiang	-	-	-	-
Tiroang	-	-	-	-
Patampanua	53	-	-	-
Cempa	-	-	-	-
Duampanua	-	-	-	-
Batulappa	-	-	-	-
Lembang	-	-	-	-
Pinrang	53	-	-	-

Lanjutan Tabel/*Continued Table* 5.1.9

Kecamatan Subdistrict	Mawar/Rose		Melati/Jasmine		Sedap Malam/ Tuberose	
	2019	2020	2019	2020	2019	2020
(1)	(10)	(11)	(12)	(13)	(14)	(15)
Suppa	-	-	-	-	-	-
Mattiro Sompe	-	-	-	-	-	-
Lanrisang	-	-	-	-	-	-
Mattiro Bulu	-	-	-	-	-	-
Watang Sawitto	-	-	-	-	-	-
Paletang	-	-	-	-	-	-
Tiroang	-	-	-	-	-	-
Patampanua	-	-	17	-	-	-
Cempa	-	-	-	-	-	-
Duampanua	-	-	-	-	-	-
Batulappa	-	-	-	-	-	-
Lembang	-	-	-	-	-	-
Pinrang	-	-	17	-	-	-

Catatan/Note: Angka Sementara (ASEM)/ Preliminary Figures

Sumber/Source: BPS, Statistik Pertanian Hortikultura SPH-SBS/BPS-Statistics Indonesia, Agricultural Statistic for Horticulture SPH-SBS

Tabel
Table 5.1.10

Produksi Tanaman Hias Menurut Kecamatan dan Jenis Tanaman di Kabupaten Pinrang (tangkai), 2019 and 2020
Production of Ornamental Plants by Subdistrict and Kind of Plant in Pinrang Regency (stalks), 2019 and 2020

Kecamatan Subdistrict	Anggrek/ <i>Orchid</i>		Anthurium Bunga/ <i>Flamingo Lily Flower</i>	
	2019	2020	2019	2020
(1)	(2)	(3)	(4)	(5)
Suppa	-	-	-	-
Mattiro Sompe	-	-	-	-
Lanrisang	-	-	-	-
Mattiro Bulu	-	-	-	-
Watang Sawitto	-	-	-	-
Paleteang	-	-	-	-
Tiroang	-	-	-	-
Patampanua	101	-	684	-
Cempa	-	-	-	-
Duampanua	-	-	-	-
Batulappa	-	-	-	-
Lembang	-	-	-	-
Pinrang	101	-	684	-

Lanjutan Tabel/*Continued Table* 5.1.10

Kecamatan Subdistrict	Anthurium Daun/ Anthurium		Krisan/ <i>Chrysantemum</i>	
	2019	2020	2019	2020
(1)	(6)	(7)	(8)	(9)
Suppa	-	-	-	-
Mattiro Sompe	-	-	-	-
Lanrisang	-	-	-	-
Mattiro Bulu	-	-	-	-
Watang Sawitto	-	-	-	-
Paletang	-	-	-	-
Tiroang	-	-	-	-
Patampanua	53	-	-	-
Cempa	-	-	-	-
Duampanua	-	-	-	-
Batulappa	-	-	-	-
Lembang	-	-	-	-
Pinrang	53	-	-	-

Lanjutan Tabel/Continued Table 5.1.10

Kecamatan Subdistrict	Mawar/Rose		Melati/Jasmine		Sedap Malam/ Tuberose	
	2019	2020	2019	2020	2019	2020
(1)	(10)	(11)	(12)	(13)	(14)	(15)
Suppa	-	-	-	-	-	-
Mattiro Sompe	-	-	-	-	-	-
Lanrisang	-	-	-	-	-	-
Mattiro Bulu	-	-	-	-	-	-
Watang Sawitto	-	-	-	-	-	-
Paletang	-	-	-	-	-	-
Tiroang	-	-	-	-	-	-
Patampanua	-	-	17	-	-	-
Cempa	-	-	-	-	-	-
Duampanua	-	-	-	-	-	-
Batulappa	-	-	-	-	-	-
Lembang	-	-	-	-	-	-
Pinrang	-	-	17	-	-	-

Catatan/Note: Angka Sementara (ASEM)/ Preliminary Figures

Sumber/Source: BPS, Statistik Pertanian Hortikultura SPH-SBS/BPS-Statistics Indonesia, Agricultural Statistic for Horticulture SPH-SBS

Tabel
Table 5.1.11**Luas Panen Tanaman Hias Menurut Jenis Tanaman di
Kabupaten Pinrang, 2017–2020**
**Harvested Area of Ornamental Plants by Kind of Plant in
Pinrang Regency, 2017–2020**

Jenis Tanaman <i>Kind of Plants</i>	Satuan <i>Unit</i>	2018	2019	2020 ^x
(1)	(2)	(3)	(4)	(5)
Anggrek/ <i>Orchid</i>	m ²	-	4	-
Anthurium Bunga/ <i>Flamingo Lily Flower</i>	m ²	-	36	-
Anthurium Daun/ <i>Anthurium</i>	m ²	-	53	-
Anyelir/ <i>Carnation</i>	m ²	-	-	-
Balaceng/ <i>Dieffenbacia</i>	m ²	-	-	-
Dracaena/ <i>Dracaena</i>	m ²	-	-	-
Euphorbia/ <i>Euphorbia</i>	m ²	-	-	-
Gladiol/ <i>Gladiol</i>	m ²	-	-	-
Hanjuang/ <i>Cordyline</i>	m ²	-	-	-
Herbras/ <i>Gerbera</i>	m ²	-	-	-
Kamboja Jepang/ <i>Adenium</i>	m ²	-	-	-
Keladi Hias/ <i>Caladium</i>	m ²	-	-	-
Krisan/ <i>Chrysantemum</i>	m ²	-	-	-
Mawar/ <i>Rose</i>	m ²	-	-	-
Melati/ <i>Jasmine</i>	m ²	-	17	-
Monstera/ <i>Monstera</i>	m ²	-	-	-
Pakis/ <i>Leather Leaf Fern</i>	m ²	-	-	-
Palem/ <i>Palm</i>	pohon/ tree	-	-	-
Pedang-Pedangan/ <i>Sansevieria</i>	m ²	-	-	-
Philodendron/ <i>Philodendron</i>	m ²	-	-	-
Pisang-Pisangan/ <i>Heliconia</i>	m ²	-	-	-
Sedap Malam/ <i>Tuberose</i>	m ²	-	-	-
Soka/ <i>Ixora</i>	m ²	-	-	-
Sri Rejeki/ <i>Aglaonema</i>	m ²	-	-	-

Catatan/Note: Angka Sementara (ASEM)/ *Preliminary Figures*Sumber/Source: BPS, Statistik Pertanian Hortikultura SPH-TBF/BPS-Statistics Indonesia, *Agricultural Statistic for Horticulture SPH-TBF*

Tabel
Table 5.1.12

**Produksi Tanaman Hias Menurut Jenis Tanaman di
Kabupaten Pinrang, 2017–2020**
*Production of Ornamental Plants by Kind of Plant n Pinrang
Regency, 2017–2020*

Jenis Tanaman <i>Kind of Plants</i>	Satuan <i>Unit</i>	2018	2019	2020 ^x
(1)	(2)	(3)	(4)	(5)
Anggrek/ <i>Orchid</i>	tangkai/ stalks	-	101	-
Anthurium Bunga/ <i>Flamingo Lily Flower</i>	tangkai/ stalks	-	684	-
Anthurium Daun/ <i>Anthurium</i>	pohon/ tree	-	53	-
Anyelir/ <i>Carnation</i>	tangkai/ stalks	-	-	-
Balanceng/ <i>Dieffenbacia</i>	pohon/ tree	-	-	-
Dracaena/ <i>Dracaena</i>	pohon/ tree	-	-	-
Euphorbia/ <i>Euphorbia</i>	pohon/ tree	-	-	-
Gladiol/ <i>Gladiol</i>	tangkai/ stalks	-	-	-
Hanjuang/ <i>Cordyline</i>	pohon/ tree	-	-	-
Herbras/ <i>Gerbera</i>	tangkai/ stalks	-	-	-
Kamboja Jepang/ <i>Adenium</i>	pohon/ tree	-	-	-
Keladi Hias/ <i>Caladium</i>	pohon/ tree	-	-	-
Krisan/ <i>Chrysantemum</i>	tangkai/ stalks	-	-	-
Mawar/ <i>Rose</i>	tangkai/ stalks	-	-	-
Melati/ <i>Jasmine</i>	kg	-	17	-
Monstera/ <i>Monstera</i>	pohon/ tree	-	-	-
Pakis/ <i>Leather Leaf Fern</i>	pohon/ tree	-	-	-
Palem/ <i>Palm</i>	pohon/ tree	-	-	-
Pedang-Pedangan/ <i>Sansevieria</i>	rumpun/ clumps	-	-	-
Philodendron/ <i>Philodendron</i>	pohon/ tree	-	-	-
Pisang-Pisangan/ <i>Heliconia</i>	tangkai/ stalks	-	-	-
Sedap Malam/ <i>Tuberose</i>	tangkai/ stalks	-	-	-
Soka/ <i>Ixora</i>	pohon/ tree	-	-	-
Sri Rejeki/ <i>Aglaonema</i>	pohon/ tree	-	-	-

Catatan/Note: Angka Sementara (ASEM)/ Preliminary Figures

Sumber/Source: BPS, Statistik Pertanian Hortikultura SPH-TBF/BPS-Statistics Indonesia, Agricultural Statistic for Horticulture SPH-TBF

Tabel 5.1.13 **Produksi Buah-buahan Menurut Kecamatan dan Jenis Tanaman di Kabupaten Pinrang (kuintal), 2019 and 2020**
Table 5.1.13 **Production of Fruits by Subdistrict and Kind of Plant in Pinrang Regency (kuintal), 2019 and 2020**

Kecamatan Subdistrict	Alpukat/Avocado		Duku/Langsat/ Kokosan/Duku	
	2019	2020	2019	2020
(1)	(2)	(3)	(4)	(5)
Suppa	-	-	-	-
Mattiro Sompe	-	-	-	-
Lanrisang	-	-	-	-
Mattiro Bulu	-	-	-	-
Watang Sawitto	20	20	-	-
Paletang	6	6	26	27
Tiroang	10	2	950	900
Patampanua	36	2	120	63
Cempa	-	-	-	-
Duampanua	31	23	370	372
Batulappa	116	119	5 799	5 800
Lembang	119	62	18 258	18 311
Pinrang	338	234	25 523	25 473

Lanjutan Tabel/Continued Table 5.1.13

Kecamatan Subdistrict	Durian/Durian		Jambu Air/Water Apple	
	2019	2020	2019	2020
(1)	(6)	(7)	(8)	(9)
Suppa	-	-	2	2
Mattiro Sompe	-	-	12	4
Lanrisang	3	-	-	-
Mattiro Bulu	135	134	-	-
Watang Sawitto	11	20	-	-
Paleteang	19	19	21	6
Tiroang	290	180	45	14
Patampanua	114	128	-	15
Cempa	-	-	24	11
Duampanua	365	1 018	27	17
Batulappa	16 000	16 012	73	36
Lembang	15 411	10 630	18	18
Pinrang	32 348	28 141	222	123

Lanjutan Tabel/*Continued Table* 5.1.13

Kecamatan Subdistrict	Jambu Biji/Guava		Jeruk Besar/Pomelo	
	2019	2020	2019	2020
(1)	(10)	(11)	(12)	(13)
Suppa	-	-	-	-
Mattiro Sompe	77	24	64	9
Lanrisang	-	-	-	-
Mattiro Bulu	101	69	-	-
Watang Sawitto	-	-	46	35
Paleteang	-	-	51	14
Tiroang	87	1 021	7	-
Patampanua	-	-	-	-
Cempa	3	6	2	10
Duampanua	2 430	1 441	10	30
Batulappa	26	25	-	-
Lembang	32	16	63	57
Pinrang	2 756	2 602	243	155

Lanjutan Tabel/Continued Table 5.1.13

Kecamatan Subdistrict	Jeruk Siam/Kepek/ Orange/Tangerine		Mangga/Mango	
	2019	2020	2019	2020
(1)	(14)	(15)	(16)	(17)
Suppa	12	-	14 482	13 481
Mattiro Sompe	-	-	6 320	6 231
Lanrisang	-	-	3 074	2 994
Mattiro Bulu	152	112	48 072	46 192
Watang Sawitto	-	-	7 564	100
Paleteang	14	10	478	34
Tiroang	34	9	13 016	7 912
Patampanua	80	44	13 939	12 580
Cempa	15	7	1 642	1 544
Duampanua	1 787	893	19 258	14 303
Batulappa	1 882	1 519	8 339	7 799
Lembang	1 016	7 611	8 443	7 511
Pinrang	4 992	10 205	144 627	120 681

Lanjutan Tabel/*Continued Table* 5.1.13

Kecamatan Subdistrict	Manggis/Mangosteen		Nangka/Cempedak/Jackfruit	
	2019	2020	2019	2020
(1)	(18)	(19)	(20)	(21)
Suppa	-	-	799	818
Mattiro Sompe	-	-	966	318
Lanrisang	170	10	215	139
Mattiro Bulu	4	5	978	974
Watang Sawitto	-	-	552	543
Paletang	-	-	64	78
Tiroang	-	-	38	25
Patampanua	-	-	275	245
Cempa	-	-	790	790
Duampanua	-	-	159	162
Batulappa	-	-	1 369	1 316
Lembang	-	-	7 068	3 485
Pinrang	174	15	13 273	8 893

Lanjutan Tabel/Continued Table 5.1.13

Kecamatan Subdistrict	Nanas/Pineapple		Pepaya/Papaya	
	2019	2020	2019	2020
(1)	(22)	(23)	(24)	(25)
Suppa	-	-	782	509
Mattiro Sompe	-	-	66	57
Lanrisang	-	-	1 959	1 059
Mattiro Bulu	16 009	5 021	61 396	31 082
Watang Sawitto	-	-	2 202	1 415
Paletang	-	-	416	157
Tiroang	40	3	2 018	386
Patampanua	770	562	5 389	3 159
Cempa	2	2	16 770	14 981
Duampanua	7	8	4 097	3 018
Batulappa	25	15	793	540
Lembang	25	5	2 349	2 233
Pinrang	16 878	5 616	98 237	58 596

Lanjutan Tabel/*Continued Table* 5.1.13

Kecamatan Subdistrict	Pisang/ <i>Banana</i>		Rambutan/ <i>Rambutan</i>	
	2019	2020	2019	2020
(1)	(26)	(27)	(28)	(29)
Suppa	26 624	26 064	15	15
Mattiro Sompe	1 811	1 798	-	-
Lanrisang	1 334	885	72	29
Mattiro Bulu	210 431	250 138	-	-
Watang Sawitto	8 452	8 449	-	20
Paleteang	60	116	60	60
Tiroang	2 879	2 882	484	50
Patampanua	6 518	6 887	1 013	840
Cempa	18 234	17 476	30	42
Duampanua	8 115	6 761	3 909	3 891
Batulappa	1 970	2 771	20 725	20 199
Lembang	60 504	33 286	13 594	20 100
Pinrang	346 932	357 513	39 902	45 246

Lanjutan Tabel/Continued Table 5.1.13

Kecamatan Subdistrict	Salak/Snakefruit		Sawo/ Sapodilla/Sawo	
	2019	2020	2019	2020
(1)	(30)	(31)	(32)	(33)
Suppa	-	-	-	-
Mattiro Sompe	1	-	-	-
Lanrisang	-	-	-	-
Mattiro Bulu	7	8	315	255
Watang Sawitto	-	3	-	-
Paleteang	3	3	-	-
Tiroang	221	100	-	-
Patampanua	29	43	-	-
Cempa	8	-	-	-
Duampanua	6 786	6 888	15	6
Batulappa	1	1	-	-
Lembang	3	4	15	-
Pinrang	7 059	7 050	345	261

Lanjutan Tabel/*Continued Table* 5.1.13

Kecamatan Subdistrict	Sirsak/Soursop		Sukun/Breadfruit	
	2019	2020	2019	2020
(1)	(34)	(35)	(36)	(37)
Suppa	39	38	9	3
Mattiro Sompe	1	1	5	2
Lanrisang	117	49	8	6
Mattiro Bulu	70	49	214	115
Watang Sawitto	-	-	8	2
Paleteang	5	6	71	53
Tiroang	25	326	119	-
Patampanua	-	-	10	2
Cempa	17	22	22	-
Duampanua	-	-	97	-
Batulappa	-	-	-	-
Lembang	638	646	91	25
Pinrang	912	1 137	654	208

Catatan/Note: Angka Sementara (ASEM)/ Preliminary Figures

Sumber/Source: BPS, Statistik Pertanian Hortikultura SPH-BST/BPS-Statistics Indonesia, Agricultural Statistic for Horticulture SPH-BST

Tabel 5.1.14 **Produksi Buah–Buahan dan Sayuran Tahunan Menurut Jenis Tanaman di Kabupaten Pinrang (ton), 2017–2020**
Production of Annual Fruits and Vegetables by Kind of Plant in Pinrang Regency (ton), 2017–2020

Jenis Tanaman Kind of Plants	Satuan Unit	2018	2019	2020
(1)	(2)	(3)	(4)	(5)
Alpukat/ <i>Avocado</i>	kw/ qui	893	338	234
Anggur/ <i>Grape</i>	kw/ qui	-	-	-
Apel/ <i>Apple</i>	kw/ qui	-	-	-
Belimbing/ <i>Star Fruit</i>	kw/ qui	-	-	-
Duku/Langsat/Kokosan/ <i>Duku</i>	kw/ qui	14 177	25 523	25 473
Durian/ <i>Durian</i>	kw/ qui	34 230	32 348	28 141
Jambu Air/ <i>Water Apple</i>	kw/ qui	226	222	123
Jambu Biji/ <i>Guava</i>	kw/ qui	2 851	2 756	2 602
Jengkol/ <i>Jengkol</i>	kw/ qui	-	-	-
Jeruk Besar/ <i>Pomelo</i>	kw/ qui	409	243	155
Jeruk Siam/Keprok/ <i>Orange/Tangerine</i>	kw/ qui	5 690	4 992	10 205
Mangga/ <i>Mango</i>	kw/ qui	170 784	144 627	120 681
Manggis/ <i>Mangosteen</i>	kw/ qui	660	174	15
Markisa/Konyal/ <i>Passion fruit</i>	kw/ qui	-	-	-
Melinjo/ <i>Gnetum/Melinjo</i>	kw/ qui	-	-	-
Nangka/Cempedak/ <i>Jackfruit</i>	kw/ qui	8 607	13 273	8 893
Nenas/ <i>Pineapple</i>	kw/ qui	5 271	16 878	5 616
Pepaya/ <i>Papaya</i>	kw/ qui	102 890	98 237	58 596
Petai/ <i>Twisted Cluster Bean</i>	kw/ qui	-	-	-
Pisang/ <i>Banana</i>	kw/ qui	357 037	346 932	357 513
Rambutan/ <i>Rambutan</i>	kw/ qui	42 812	39 902	45 246
Salak/ <i>Snakefruit</i>	kw/ qui	16 901	7 059	7 050
Sawo/ <i>Sapodilla/Sawo</i>	kw/ qui	355	345	261
Sirsak/ <i>Soursop</i>	kw/ qui	1 158	912	1 137
Sukun/ <i>Breadfruit</i>	kw/ qui	538	654	208

Catatan/Note: Angka Sementara (ASEM)/ Preliminary Figures

Sumber/Source: BPS, Statistik Pertanian Hortikultura SPH-BST/BPS-Statistics Indonesia, Agricultural Statistic for Horticulture SPH-BST

5.2 PERKEBUNAN

ESTATE CROPS

Tabel 5.2.1 Luas Areal Tanaman Perkebunan Menurut Kecamatan dan Jenis Tanaman di Kabupaten Pinrang (ha), 2019 dan 2020
Table *Planted Area of Estate Crops by Subdistrict and Type of Crops in Pinrang Regency (ha), 2019 and 2020*

Kecamatan Subdistrict	Kelapa Sawit/Oil Palm		Kelapa/Coconut	
	2019	2020	2019	2020
(1)	(2)	(3)	(4)	(5)
Suppa	0,00	0,00	721,40	879,00
Mattiro Sompe	0,00	0,00	1 112,00	398,70
Lanrisang	0,00	0,00	228,05	602,00
Mattiro Bulu	19,70	19,70	1 062,50	1 318,50
Watang Sawitto	0,00	0,00	83,50	97,50
Paletang	5,00	28,00	708,60	803,00
Tiroang	9,00	98,00	270,22	548,00
Patampanua	513,30	1 202,60	582,33	1 720,70
Cempa	0,00	0,00	129,92	364,00
Duampanua	56,00	41,00	447,00	786,00
Batulappa	5,00	5,00	351,00	376,00
Lembang	16,50	11,00	1 582,00	1 664,00
Pinrang	624,50	1 405,30	7 278,52	9 557,40

Lanjutan Tabel/Continued Table 5.2.1

Kecamatan Subdistrict	Karet/Rubber		Kopi/Coffee	
	2019	2020	2019	2020
(1)	(6)	(7)	(8)	(9)
Suppa	0,00	0,00
Mattiro Sompe	0,00	0,00
Lanrisang	0,00	0,00
Mattiro Bulu	0,00	0,00
Watang Sawitto	0,00	0,00
Paleteang	0,00	0,00
Tiroang	0,00	0,00
Patampanua	0,00	0,00
Cempa	0,00	0,00
Duampanua	12,00	12,00
Batulappa	51,00	51,00
Lembang	3 720,00	4 288,00
Pinrang	3 783,00	4 351,00

Lanjutan Tabel/*Continued Table* 5.2.1

Kecamatan Subdistrict	Kakao/Cocoa		Tebu/Sugar cane	
	2019	2020	2019	2020
(1)	(10)	(11)	(12)	(13)
Suppa	82,00	106,00
Mattiro Sompe	178,50	190,00
Lanrisang	325,00	540,00
Mattiro Bulu	713,40	713,40
Watang Sawitto	54,15	88,80
Paleteang	878,15	1 054,30
Tiroang	498,00	1 117,00
Patampanua	1 537,55	2 057,20
Cempa	190,30	371,00
Duampanua	1 198,00	1 734,10
Batulappa	3 822,80	3 824,80
Lembang	7 268,80	7 788,80
Pinrang	16 746,65	19 585,30

Lanjutan Tabel/Continued Table 5.2.1

Kecamatan Subdistrict	Teh/Tea		Tembakau/Tobacco	
	2019	2020	2019	2020
(1)	(14)	(15)	(16)	(17)
Suppa
Mattiro Sompe
Lanrisang
Mattiro Bulu
Watang Sawitto
Paleteang
Tiroang
Patampanua
Cempa
Duampanua
Batulappa
Lembang
Pinrang

Catatan/Note: ...

Sumber/Source: Dinas Peternakan dan Perkebunan Kabupaten Pinrang/ Livestock and Crop Pinrang Regency

Tabel
Table 5.2.2

**Produksi Perkebunan Menurut Kecamatan dan Jenis
Tanaman di Kabupaten Pinrang (ton), 2019 dan 2020**
*Production of Estate by Subdistrict and Type of Crops in
Pinrang Regency (ton), 2019 and 2020*

Kecamatan Subdistrict	Kelapa Sawit/Oil Palm		Kelapa/Coconut	
	2019	2020	2019	2020
(1)	(2)	(3)	(4)	(5)
Suppa	0,00	0,00	283,00	325,70
Mattiro Sompe	0,00	0,00	119,52	126,70
Lanrisang	0,00	0,00	148,40	241,40
Mattiro Bulu	9,60	20,00	84,00	153,50
Watang Sawitto	0,00	0,00	6,99	21,20
Paleteang	15,50	27,50	171,50	153,30
Tiroang	8,45	7,30	117,27	169,30
Patampanua	408,15	485,20	283,40	446,00
Cempa	0,00	0,00	112,45	129,40
Duampanua	24,00	16,50	226,00	338,80
Batulappa	5,00	8,00	217,30	235,40
Lembang	13,50	29,00	723,65	883,10
Pinrang	484,20	593,50	2 493,48	3 223,80

Lanjutan Tabel/Continued Table 5.2.2

Kecamatan Subdistrict	Karet/Rubber		Kopi/Coffee	
	2019	2020	2019	2020
(1)	(6)	(7)	(8)	(9)
Suppa	0,00	0,00
Mattiro Sompe	0,00	0,00
Lanrisang	0,00	0,00
Mattiro Bulu	0,00	0,00
Watang Sawitto	0,00	0,00
Paleteang	0,00	0,00
Tiroang	0,00	0,00
Patampanua	0,00	0,00
Cempa	0,00	0,00
Duampanua	6,00	8,60
Batulappa	12,40	16,00
Lembang	2 825,50	3 116,40
Pinrang	2 843,90	3 141,00

Lanjutan Tabel/*Continued Table 5.2.2*

Kecamatan Subdistrict	Kakao/Cocoa		Tebu/Sugar cane	
	2019	2020	2019	2020
(1)	(10)	(11)	(12)	(13)
Suppa	14,10	19,50
Mattiro Sompe	24,35	76,50
Lanrisang	43,70	37,80
Mattiro Bulu	26,80	28,50
Watang Sawitto	7,51	5,10
Paleteang	82,55	207,00
Tiroang	191,30	258,30
Patampanua	336,00	525,00
Cempa	45,50	105,50
Duampanua	139,50	278,20
Batulappa	2 060,25	2 693,20
Lembang	4 594,00	6 865,00
Pinrang	7 565,56	11 099,60

Lanjutan Tabel/Continued Table 5.2.2

Kecamatan Subdistrict	Teh/Tea		Tembakau/Tobacco	
	2019	2020	2019	2020
(1)	(14)	(15)	(16)	(17)
Suppa
Mattiro Sompe
Lanrisang
Mattiro Bulu
Watang Sawitto
Paleteang
Tiroang
Patamanua
Cempa
Duampanua
Batulappa
Lembang
Pinrang

Catatan/Note: ...

Sumber/Source: Dinas Peternakan dan Perkebunan Kabupaten Pinrang/ Livestock and Crop Pinrang Regency

Tabel
Table 5.2.3

Luas Areal, Produksi Produktivitas dan Petani Kelapa Dalam di Kabupaten Pinrang, 2020
Area, Production, Productivity and Farmer Coconut Deep by Subdistrict in Pinrang Regency, 2020

Kecamatan Subdistrict	Luas Areal/Area				Produksi/ Production (Ton)	Petani/ Farmers (KK)	Produktivitas/ Productivity
	TBM	TM	TT/TR	Jumlah			
(1)	(2)	(3)	(4)	(5)	(6)	(7)	(8)
Suppa	118,0	436,0	268,0	822,0	313,0	909	3,81
Mattiro Sompe	34,0	181,7	85,0	300,7	91,2	349	3,03
Lanrisang	19,9	376,0	124,1	520,0	214,5	988	4,13
Mattiro Bulu	0	138,5	946,0	1 084,5	104,5	1 257	0,96
Watang Sawitto	0	48,5	49,0	97,5	21,2	125	2,17
Paleteang	0	228,0	487,0	715,0	136,5	836	1,91
Tiroang	0	287,0	247,0	534,0	163,0	369	3,05
Patampanua	30,7	567,0	590,0	1 187,7	402,5	860	3,39
Cempa	65,0	172,0	118,0	355,0	121,5	556	3,42
Duampanua	1,0	346,0	337,0	684,0	312,2	828	4,56
Batulappa	3,0	341,0	29,0	373,0	235,4	683	6,31
Lembang	19,0	1 010,0	553,0	1 582,0	848,5	898	5,36
Pinrang	290,6	4 131,7	3 833,1	8 255,4	2 964,0	8 658,0	3,59

Catatan/Note: TBM = Tanaman Belum Menghasilkan/Immature Plants

TM = Tanaman Menghasilkan/Mature Plants

TT/R = Tanaman Tua Rusak/Damaged Old Plants

Sumber/Source: Dinas Peternakan dan Perkebunan Kabupaten Pinrang/Livestock and Crop Pinrang Regency

Tabel
Table 5.2.4
**Luas Areal, Produksi Produktivitas dan Petani Kelapa
 Hybrida di Kabupaten Pinrang, 2020**
**Area, Production, Productivity and Farmer Hybrid Coconut
 by Subdistrict in Pinrang Regency, 2020**

Kecamatan Subdistrict	Luas Areal/Area				Produksi/ Production (Ton)	Petani/ Farmers (KK)	Produktivitas/ Productivity
	TBM	TM	TT/TR	Jumlah			
(1)	(2)	(3)	(4)	(5)	(6)	(7)	(8)
Suppa	-	12,0	45,0	57,0	12,7	47,0	2,23
Mattiro Sompe	-	53,0	45,0	98,0	35,5	77,0	3,62
Lanrisang	-	48,0	34,0	82,0	26,9	175,0	3,28
Mattiro Bulu	-	72,0	162,0	234,0	49,0	302,0	2,09
Watang Sawitto	-	-	-	-	-	-	-
Paleteang	-	25,0	63,0	88,0	16,8	80,0	1,91
Tiroang	-	5,0	9,0	14,0	6,3	20,0	4,50
Patampanua	-	83,0	450,0	533,0	43,5	1 392,0	0,82
Cempa	-	6,0	3,0	9,0	7,9	46,0	8,78
Duampanua	-	45,0	57,0	102,0	26,6	148,0	2,61
Batulappa	-	-	3,0	3,0	-	7,0	-
Lembang	-	43,0	39,0	82,0	34,6	100,0	4,22
Pinrang	-	392,0	910,0	1 302,0	259,8	2 394,0	2,00

Catatan/Note: TBM = Tanaman Belum Menghasilkan/Immature Plants

TM = Tanaman Menghasilkan/Mature Plants

TT/R = Tanaman Tua Rusak/Damaged Old Plants

Sumber/Source: Dinas Peternakan dan Perkebunan Kabupaten Pinrang/Livestock and Crop Pinrang Regency

Tabel
Table 5.2.5

Luas Areal, Produksi Produktivitas dan Petani Kakao di Kabupaten Pinrang, 2020
Area, Production, Productivity and Farmer Cacao by Subdistrict in Pinrang Regency, 2020

Kecamatan Subdistrict	Luas Areal/Area				Produksi/ Production (Ton)	Petani/ Farmers (KK)	Produktivitas/ Productivity
	TBM	TM	TT/TR	Jumlah			
(1)	(2)	(3)	(4)	(5)	(6)	(7)	(8)
Suppa	17,5	29,0	59,5	106,0	19,5	138,0	1,84
Mattiro Sompe	7,0	108,5	74,5	190,0	76,5	252,0	4,03
Lanrisang	2,0	218,3	319,8	540,0	37,8	625,0	0,70
Mattiro Bulu	51,9	99,3	562,2	713,4	28,5	810,0	0,40
Watang Sawitto	-	29,3	59,5	88,8	5,1	130,0	0,57
Paleteang	4,0	369,1	681,2	1 054,3	207,0	1 200,0	1,96
Tiroang	101,0	755,0	261,0	1 117,0	258,3	1 101,0	2,31
Patampanua	300,9	969,7	786,6	2 057,2	525,0	2 160,0	2,55
Cempa	114,0	142,0	115,0	371,0	105,5	585,0	2,84
Duampanua	210,0	323,0	1 201,1	1 734,1	278,2	2 700,0	1,60
Batulappa	220,25	2 742,5	862,06	3 824,8	2 693,2	4 200,0	7,04
Lembang	271,0	6 918,8	599,0	7 788,8	6 865,00	7 299,0	8,81
Pinrang	1 299,5	12 704,4	5 581,4	19 585,3	11 099,6	21 200,0	5,67

Catatan/Note: TBM = Tanaman Belum Menghasilkan/Immature Plants
TM = Tanaman Menghasilkan/Mature Plants
TT/R = Tanaman Tua Rusak/Damaged Old Plants

Sumber/Source: Dinas Peternakan dan Perkebunan Kabupaten Pinrang/Livestock and Crop Pinrang Regency

Tabel
Table 5.2.6

Luas Areal, Produksi Produktivitas dan Petani Kopi Robusta di Kabupaten Pinrang, 2020
Area, Production, Productivity and Farmer Robusta Coffee by Subdistrict in Pinrang Regency, 2020

Kecamatan Subdistrict	Luas Areal/Area				Produksi/ Production (Ton)	Petani/ Farmers (KK)	Produktivitas/ Productivity
	TBM	TM	TT/TR	Jumlah			
(1)	(2)	(3)	(4)	(5)	(6)	(7)	(8)
Suppa	-	-	-	-	-	-	...
Mattiro Sompe	-	-	-	-	-	-	...
Lanrisang	-	-	-	-	-	-	...
Mattiro Bulu	-	-	-	-	-	-	...
Watang Sawitto	-	-	-	-	-	-	...
Paleteang	-	-	-	-	-	-	...
Tiroang	-	-	-	-	-	-	...
Patampanua	-	-	-	-	-	-	...
Cempa	-	-	-	-	-	-	...
Duampanua		9,0	3,0	12,0	8,6	96,0	7,17
Batulappa		49,0	2,0	51,0	16,0	191,0	3,14
Lembang	106,0	2 908,0	706,0	3 720,0	2 843,4	5 065,0	7,64
Pinrang	106,0	2 966,0	711,0	3 783,0	2 868,0	5 352,0	7,58

Catatan/Note: TBM = Tanaman Belum Menghasilkan/Immature Plants

TM = Tanaman Menghasilkan/Mature Plants

TT/R = Tanaman Tua Rusak/Damaged Old Plants

Sumber/Source: Dinas Peternakan dan Perkebunan Kabupaten Pinrang/Livestock and Crop Pinrang Regency

Tabel
Table 5.2.7**Luas Areal, Produksi Produktivitas dan Petani Kopi Arabika di Kabupaten Pinrang, 2020**
Area, Production, Productivity and Farmer Arabica Coffee by Subdistrict in Pinrang Regency, 2020

Kecamatan Subdistrict	Luas Areal/Area				Produksi/ Production (Ton)	Petani/ Farmers (KK)	Produktivitas/ Productivity
	TBM	TM	TT/TR	Jumlah			
(1)	(2)	(3)	(4)	(5)	(6)	(7)	(8)
Suppa	-	-	-	-	-	-	...
Mattiro Sompe	-	-	-	-	-	-	...
Lanrisang	-	-	-	-	-	-	...
Mattiro Bulu	-	-	-	-	-	-	...
Watang Sawitto	-	-	-	-	-	-	...
Paleteang	-	-	-	-	-	-	...
Tiroang	-	-	-	-	-	-	...
Patampanua	-	-	-	-	-	-	...
Cempa	-	-	-	-	-	-	...
Duampanua	-	-	-	-	-	-	...
Batulappa	-	-	-	-	-	-	...
Lembang	115,0	413,0	40,0	568,0	273,0	522,0	4,81
Pinrang	115,0	413,0	40,0	568,0	273,0	522,0	4,81

Catatan/Note: TBM = Tanaman Belum Menghasilkan/Immature Plants

TM = Tanaman Menghasilkan/Mature Plants

TT/R = Tanaman Tua Rusak/Damaged Old Plants

Sumber/Source: Dinas Peternakan dan Perkebunan Kabupaten Pinrang/Livestock and Crop Pinrang Regency

Tabel 5.2.8 Luas Areal, Produksi Produktivitas dan Petani Jambu Mete di Kabupaten Pinrang, 2020
Table Area, Production, Productivity and Farmer Cashew by Subdistrict in Pinrang Regency, 2020

Kecamatan Subdistrict	Luas Areal/Area				Produksi/ Production (Ton)	Petani/ Farmers (KK)	Produktivitas/ Productivity
	TBM	TM	TT/TR	Jumlah			
(1)	(2)	(3)	(4)	(5)	(6)	(7)	(8)
Suppa	12,0	66,0	136,0	214,0	17,0	384,0	0,79
Mattiro Sompe	-	-	-	-	-	-	...
Lanrisang	-	-	-	-	-	-	...
Mattiro Bulu	-	13,0	111,0	124,0	6,0	207,0	0,48
Watang Sawitto	-	-	-	-	-	-	...
Paleteang	-	1,5	1,5	3,0	0,2	3,0	0,67
Tiroang	-	8,0	3,1	11,1	1,2	28,0	1,08
Patampanua	-	19,0	8,3	27,3	6,0	49,0	2,20
Cempa	-	-	-	-	-	-	...
Duampanua	-	4,5	23,0	27,5	0,5	45,0	0,18
Batulappa	-	72,0	30,0	102,0	15,0	135,0	1,47
Lembang	-	254,0	510,0	764,0	93,2	1,101,0	1,22
Pinrang	12,0	438,0	822,9	1,272,9	139,1	1,952,0	1,09

Catatan/Note: TBM = Tanaman Belum Menghasilkan/Immature Plants
 TM = Tanaman Menghasilkan/Mature Plants
 TT/R = Tanaman Tua Rusak/Damaged Old Plants

Sumber/Source: Dinas Peternakan dan Perkebunan Kabupaten Pinrang/Livestock and Crop Pinrang Regency

Tabel
Table 5.2.9**Luas Areal, Produksi Produktivitas dan Petani Kemiri di Kabupaten Pinrang, 2020**
Area, Production, Productivity and Farmer Candelnut by Subdistrict in Pinrang Regency, 2020

Kecamatan Subdistrict	Luas Areal/Area				Produksi/ Production (Ton)	Petani/ Farmers (KK)	Produktivitas/ Productivity
	TBM	TM	TT/TR	Jumlah			
(1)	(2)	(3)	(4)	(5)	(6)	(7)	(8)
Suppa	-	-	-	-	-	-	...
Mattiro Sompe	-	-	-	-	-	-	...
Lanrisang	-	-	-	-	-	-	...
Mattiro Bulu	-	-	-	-	-	-	...
Watang Sawitto	-	-	-	-	-	-	...
Paletang	-	-	-	-	-	-	...
Tiroang	-	-	-	-	-	-	...
Patampanua	1,0	5,0	4,0	10,0	1,2	21	1,23
Cempa	-	-	-	-	-	-	...
Duampanua	-	28,0	21,0	49,0	25,0	65	5,10
Batulappa	-	308,0	162,0	470,0	309,4	413	6,58
Lembang	6,0	281,0	60,0	347,0	274,5	983	7,91
Pinrang	7,0	622,0	247,0	876,0	610,1	1,482,0	6,96

Catatan/Note: TBM = Tanaman Belum Menghasilkan/Immature Plants
 TM = Tanaman Menghasilkan/Mature Plants
 TT/R = Tanaman Tua Rusak/Damaged Old Plants

Sumber/Source: Dinas Peternakan dan Perkebunan Kabupaten Pinrang/Livestock and Crop Pinrang Regency

Tabel 5.2.10 Luas Areal, Produksi Produktivitas dan Petani Cengkeh di Kabupaten Pinrang, 2020
Area, Production, Productivity and Farmer Clove by Subdistrict in Pinrang Regency, 2020

Kecamatan Subdistrict	Luas Areal/Area				Produksi/ Production (Ton)	Petani/ Farmers (KK)	Produktivitas/ Productivity
	TBM	TM	TT/TR	Jumlah			
(1)	(2)	(3)	(4)	(5)	(6)	(7)	(8)
Suppa	-	-	-	-	-	-	...
Mattiro Sompe	-	-	-	-	-	-	...
Lanrisang	-	-	-	-	-	-	...
Mattiro Bulu	-	-	-	-	-	-	...
Watang Sawitto	-	-	-	-	-	-	...
Paleteang	-	-	-	-	-	-	...
Tiroang	-	-	-	-	-	-	...
Patampanua	-	-	-	-	-	-	...
Cempa	-	-	-	-	-	-	...
Duampanua	25,0	20,0	32,0	77,0	6,2	146,0	0,81
Batulappa	8,0	2,0	41,0	51,0	3,7	73,0	0,72
Lembang	311,0	160,0	31,0	502,0	33,6	650,0	0,67
Pinrang	344,0	182,0	104,0	630,0	43,4	869,0	0,69

Catatan/Note: TBM = Tanaman Belum Menghasilkan/Immature Plants
 TM = Tanaman Menghasilkan/Mature Plants
 TT/R = Tanaman Tua Rusak/Damaged Old Plants

Sumber/Source: Dinas Peternakan dan Perkebunan Kabupaten Pinrang/Livestock and Crop Pinrang Regency

Tabel
Table 5.2.11

Luas Areal, Produksi Produktivitas dan Petani Kapuk di Kabupaten Pinrang, 2020
Area, Production, Productivity and Farmer Kapok by Subdistrict in Pinrang Regency, 2020

Kecamatan Subdistrict	Luas Areal/Area				Produksi/ Production (Ton)	Petani/ Farmers (KK)	Produktivitas/ Productivity
	TBM	TM	TT/TR	Jumlah			
(1)	(2)	(3)	(4)	(5)	(6)	(7)	(8)
Suppa	-	-	-	-	-	-	...
Mattiro Sompe	-	-	-	-	-	-	...
Lanrisang	-	-	-	-	-	-	...
Mattiro Bulu	-	-	-	-	-	-	...
Watang Sawitto	-	-	-	-	-	-	...
Paleteang	-	-	-	-	-	-	...
Tiroang	-	-	-	-	-	-	...
Patampanua	-	-	-	-	-	-	...
Cempa	-	-	-	-	-	-	...
Duampanua	-	-	-	-	-	-	...
Batulappa	1,0	10,0	14,0	25,0	1,5	45,0	0,60
Lembang	-	14,0	159,0	173,0	2,5	112,0	0,14
Pinrang	1,0	24,0	173,0	198,0	4,0	157,0	0,20

Catatan/Note: TBM = Tanaman Belum Menghasilkan/Immature Plants
 TM = Tanaman Menghasilkan/Mature Plants
 TT/R = Tanaman Tua Rusak/Damaged Old Plants

Sumber/Source: Dinas Peternakan dan Perkebunan Kabupaten Pinrang/Livestock and Crop Pinrang Regency

Tabel 5.2.12 Luas Areal, Produksi Produktivitas dan Petani Lada di Kabupaten Pinrang, 2020
Table Area, Production, Productivity and Farmer Pepper by Subdistrict in Pinrang Regency, 2020

Kecamatan Subdistrict	Luas Areal/Area				Produksi/ Production (Ton)	Petani/ Farmers (KK)	Produktivitas/ Productivity
	TBM	TM	TT/TR	Jumlah			
(1)	(2)	(3)	(4)	(5)	(6)	(7)	(8)
Suppa	-	-	-	-	-	-	...
Mattiro Sompe	-	-	-	-	-	-	...
Lanrisang	-	-	-	-	-	-	...
Mattiro Bulu	-	-	-	-	-	-	...
Watang Sawitto	-	-	-	-	-	-	...
Paleteang	-	-	-	-	-	-	...
Tiroang	-	-	-	-	-	-	...
Patampanua	2,0	4,6		6,6	1,2	20,0	1,82
Cempa	-	-	-	-	-	-	...
Duampanua	4,0	5,0	3,0	12,0	1,4	31,0	1,17
Batulappa	8,0	31,5	20,5	60,0	8,8	89,0	1,47
Lembang	3,0	15,5	3,0	21,5	9,0	58,0	4,19
Pinrang	17,0	56,6	26,5	100,1	20,4	198,0	2,04

Catatan/Note: TBM = Tanaman Belum Menghasilkan/Immature Plants
 TM = Tanaman Menghasilkan/Mature Plants
 TT/R = Tanaman Tua Rusak/Damaged Old Plants

Sumber/Source: Dinas Peternakan dan Perkebunan Kabupaten Pinrang/Livestock and Crop Pinrang Regency

Tabel
Table 5.2.13

Luas Areal, Produksi Produktivitas dan Petani Vanili di Kabupaten Pinrang, 2020
Area, Production, Productivity and Farmer Vanilla by Subdistrict in Pinrang Regency, 2020

Kecamatan Subdistrict	Luas Areal/Area				Produksi/ Production (Ton)	Petani/ Farmers (KK)	Produktivitas/ Productivity
	TBM	TM	TT/TR	Jumlah			
(1)	(2)	(3)	(4)	(5)	(6)	(7)	(8)
Suppa	-	-	-	-	-	-	...
Mattiro Sompe	-	-	-	-	-	-	...
Lanrisang	-	-	-	-	-	-	...
Mattiro Bulu	-	-	-	-	-	-	...
Watang Sawitto	-	-	-	-	-	-	...
Paleteang	-	-	-	-	-	-	...
Tiroang	-	-	-	-	-	-	...
Patampanua	-	-	-	-	-	-	...
Cempa	-	-	-	-	-	-	...
Duampanua	-	-	-	-	-	-	...
Batulappa	6,0		16,0	22,0	-	26,0	-
Lembang	6,9	4,8	23,3	35,0	0,3	63,0	0,09
Pinrang	12,9	4,8	39,3	57,0	0,3	89,0	0,05

Catatan/Note: TBM = Tanaman Belum Menghasilkan/Immature Plants

TM = Tanaman Menghasilkan/Mature Plants

TT/R = Tanaman Tua Rusak/Damaged Old Plants

Sumber/Source: Dinas Peternakan dan Perkebunan Kabupaten Pinrang/Livestock and Crop Pinrang Regency

Tabel 5.2.14 Luas Areal, Produksi Produktivitas dan Petani Aren di Kabupaten Pinrang, 2020
Table Area, Production, Productivity and Farmer Aren by Subdistrict in Pinrang Regency, 2020

Kecamatan Subdistrict	Luas Areal/Area				Produksi/ Production (Ton)	Petani/ Farmers (KK)	Produktivitas/ Productivity
	TBM	TM	TT/TR	Jumlah			
(1)	(2)	(3)	(4)	(5)	(6)	(7)	(8)
Suppa	-	-	-	-	-	-	...
Mattiro Sompe	-	-	-	-	-	-	...
Lanrisang	-	-	-	-	-	-	...
Mattiro Bulu	-	-	-	-	-	-	...
Watang Sawitto	-	-	-	-	-	-	...
Paleteang	-	-	-	-	-	-	...
Tiroang	-	-	-	-	-	-	...
Patampanua	4,0	29,0	2,0	35,0	26,5	43,0	7,57
Cempa	-	-	-	-	-	-	...
Duampanua	3,0	63,0	16,0	82,0	34,5	95,0	4,21
Batulappa	3,0	52,0	27,0	82,0	36,0	82,0	4,39
Lembang		171,0	23,0	194,0	79,0	142,0	4,07
Pinrang	10,0	315,0	68,0	393,0	176,0	362,0	4,48

Catatan/Note: TBM = Tanaman Belum Menghasilkan/Immature Plants
 TM = Tanaman Menghasilkan/Mature Plants
 TT/R = Tanaman Tua Rusak/Damaged Old Plants

Sumber/Source: Dinas Peternakan dan Perkebunan Kabupaten Pinrang/Livestock and Crop Pinrang Regency

Tabel 5.2.15 Luas Areal, Produksi Produktivitas dan Petani Pinang di Kabupaten Pinrang, 2020
Area, Production, Productivity and Farmer Areca Nut by Subdistrict in Pinrang Regency, 2020

Kecamatan Subdistrict	Luas Areal/Area				Produksi/ Production (Ton)	Petani/ Farmers (KK)	Produktivitas/ Productivity
	TBM	TM	TT/TR	Jumlah			
(1)	(2)	(3)	(4)	(5)	(6)	(7)	(8)
Suppa	-	-	-	-	-	-	...
Mattiro Sompe	-	-	-	-	-	-	...
Lanrisang	-	-	-	-	-	-	...
Mattiro Bulu	-	-	-	-	-	-	...
Watang Sawitto	-	-	-	-	-	-	...
Paleteang	-	-	-	-	-	-	...
Tiroang	-	-	-	-	-	-	...
Patampanua	-	2,6		2,6	3,1	8,0	12,06
Cempa	-	-	-	-	-	-	...
Duampanua	-	2,0	2,0	4,0	2,6	9,0	6,50
Batulappa	-	23,0	23,0	46,0	7,5	48,0	1,63
Lembang	-	10,0		10,0	5,3	9,0	5,30
Pinrang	-	37,6	25,0	62,6	18,5	74,0	2,96

Catatan/Note: TBM = Tanaman Belum Menghasilkan/Immature Plants

TM = Tanaman Menghasilkan/Mature Plants

TT/R = Tanaman Tua Rusak/Damaged Old Plants

Sumber/Source: Dinas Peternakan dan Perkebunan Kabupaten Pinrang/Livestock and Crop Pinrang Regency

Tabel 5.2.16 Luas Areal, Produksi Produktivitas dan Petani Pala di Kabupaten Pinrang, 2020
Area, Production, Productivity and Farmer Nutmeg by Subdistrict in Pinrang Regency, 2020

Kecamatan Subdistrict	Luas Areal/Area				Produksi/ Production (Ton)	Petani/ Farmers (KK)	Produktivitas/ Productivity
	TBM	TM	TT/TR	Jumlah			
(1)	(2)	(3)	(4)	(5)	(6)	(7)	(8)
Suppa	13,0			13,0	-	52,0	-
Mattiro Sompe	-	-	-	-	-	-	...
Lanrisang	10,0			10,0	-	28,0	-
Mattiro Bulu	-	-	-	-	-	-	...
Watang Sawitto	-	-	-	-	-	-	...
Paleteang	-	-	-	-	-	-	...
Tiroang	-	-	-	-	-	-	...
Patampanua	28,0			28,0	-	95,0	-
Cempa	-	-	-	-	-	-	...
Duampanua	18,4			18,4	-	96,0	-
Batulappa	5,0			5,0	-	70,0	-
Lembang	75,0	1,0		76,0	0,2	145,0	0,03
Pinrang	149,4	1,0	-	150,4	0,2	486,0	0,02

Catatan/Note: TBM = Tanaman Belum Menghasilkan/Immature Plants

TM = Tanaman Menghasilkan/Mature Plants

TT/R = Tanaman Tua Rusak/Damaged Old Plants

Sumber/Source: Dinas Peternakan dan Perkebunan Kabupaten Pinrang/Livestock and Crop Pinrang Regency

Tabel
Table 5.2.17

Luas Areal, Produksi Produktivitas dan Petani Kelapa Sawit di Kabupaten Pinrang, 2020
Area, Production, Productivity and Farmer Palm Oil by Subdistrict in Pinrang Regency, 2020

Kecamatan Subdistrict	Luas Areal/Area				Produksi/ Production (Ton)	Petani/ Farmers (KK)	Produktivitas/ Productivity
	TBM	TM	TT/TR	Jumlah			
(1)	(2)	(3)	(4)	(5)	(6)	(7)	(8)
Suppa	-	-	-	-	-	-	...
Mattiro Sompe	-	-	-	-	-	-	...
Lanrisang	-	-	-	-	-	-	...
Mattiro Bulu	8,2	11,5		19,7	20,0	5	10,15
Watang Sawitto	-	-	-	-	-	-	...
Paleteang		14,0	14,0	28,0	27,5	9	9,82
Tiroang	34,5	14,5	49,0	98,0	7,3	112	0,74
Patampanua	208,0	393,3	601,3	1,202,6	485,2	473	4,03
Cempa	-	-	-	-	-	-	...
Duampanua	21,0	20,0	-	41,0	16,5	51	4,02
Batulappa		5,0		5,0	8,0	17	16,00
Lembang		11,0	-	11,0	29,0	39	26,36
Pinrang	271,7	469,3	664,3	1,405,3	593,5	706,0	4,22

Catatan/Note: TBM = Tanaman Belum Menghasilkan/Immature Plants
TM = Tanaman Menghasilkan/Mature Plants
TT/R = Tanaman Tua Rusak/Damaged Old Plants

Sumber/Source: Dinas Peternakan dan Perkebunan Kabupaten Pinrang/Livestock and Crop Pinrang Regency

Tabel 5.2.18 Luas Areal, Produksi Produktivitas dan Petani Nilam di Kabupaten Pinrang, 2020
Table Area, Production, Productivity and Farmer Patchouli by Subdistrict in Pinrang Regency, 2020

Kecamatan Subdistrict	Luas Areal/Area				Produksi/ Production (Ton)	Petani/ Farmers (KK)	Produktivitas/ Productivity
	TBM	TM	TT/TR	Jumlah			
(1)	(2)	(3)	(4)	(5)	(6)	(7)	(8)
Suppa	-	-	-	-	-	-	...
Mattiro Sompe	-	-	-	-	-	-	...
Lanrisang	-	-	-	-	-	-	...
Mattiro Bulu	-	-	-	-	-	-	...
Watang Sawitto	-	-	-	-	-	-	...
Paleteang	-	-	-	-	-	-	...
Tiroang	-	-	-	-	-	-	...
Patampanua	-	-	-	-	-	-	...
Cempa	-	-	-	-	-	-	...
Duampanua	-	-	-	-	-	-	...
Batulappa	-	-	-	-	-	-	...
Lembang	-	-	-	-	-	-	...
Pinrang	-	-	-	-	-	-	...

Catatan/Note: TBM = Tanaman Belum Menghasilkan/Immature Plants
 TM = Tanaman Menghasilkan/Mature Plants
 TT/R = Tanaman Tua Rusak/Damaged Old Plants

Sumber/Source: Dinas Peternakan dan Perkebunan Kabupaten Pinrang/Livestock and Crop Pinrang Regency

5.3 TANAMAN PANGAN FOOD CROPS

Tabel 5.3.1 Luas Panen, Produktivitas, dan Produksi Padi Menurut Kecamatan di Kabupaten Pinrang (ha), 2020
Harvested Area, Productivity, dan Production of Paddy by Subdistrict in Pinrang Regency (ha), 2020

Kecamatan Subdistrict	Luas Panen (ha) Harvested Area (ha)	Produktivitas (ton/ha) Productivity (ton/ha)	Produksi (ton) Production (ton)
(1)	(2)	(3)	(4)
Suppa	2 141	5,90	12 632
Mattiro Sompe	10 300	5,90	60 771
Lanrisang	8 667	5,90	51 135
Mattiro Bulu	11 638	5,90	68 664
Watang Sawitto	9 312	5,90	54 941
Paletang	5 256	5,90	31 010
Tiroang	11 367	5,90	67 065
Patampanua	13 469	5,90	79 467
Cempa	11 355	5,90	66 995
Duampanua	15 328	5,90	90 435
Batulappa	3 392	5,90	20 013
Lembang	6 077	5,90	35 854
Pinrang	108 302	5,90	638 982

Sumber/Source: BPS, Laporan Statistik Pertanian (SP) Tanaman Pangan/BPS-Statistics Indonesia, Agriculture Statistic Report of Food Crops

Tabel 5.3.2 **Produksi Padi¹ dan Beras Menurut Kecamatan di Kabupaten Pinrang (ha), 2020**
Paddy and Rice Production¹ by Subdistrict in Pinrang Regency (ha), 2020

Kecamatan Subdistrict	Produksi Padi (ton GKG) Paddy Production (ton GKG)	Produksi Padi Setara Beras (ton) Rice Equivalent Production (ton)
(1)	(2)	(3)
Suppa	12 632	59,00
Mattiro Sompe	60 771	59,00
Lanrisang	51 135	59,00
Mattiro Bulu	68 664	59,00
Watang Sawitto	54 941	59,00
Paleteang	31 010	59,00
Tiroang	67 065	59,00
Patampanua	79 467	59,00
Cempa	66 995	59,00
Duampanua	90 435	59,00
Batulappa	20 013	59,00
Lembang	35 854	59,00
Pinrang	638 982	59,00

Catatan/Note: ¹ Kualitas produksi gabah kering giling/*The production is in term of dry unhusked paddy*

Sumber/Source: BPS, Laporan Statistik Pertanian (SP) Tanaman Pangan/BPS-Statistics Indonesia, Agriculture Statistic Report of Food Crops

Tabel
Table 5.3.3

Produksi Jagung dan Kedelai Menurut Kecamatan di Kabupaten Pinrang (ha), 2020
Production of Maize and Soybeans by Subdistrict in Pinrang Regency (ha), 2020

Kecamatan Subdistrict	Produksi Jagung (ton GKG) Maize Production (ton GKG)	Produksi Kedelai (ton) Soybeans Production (ton)
(1)	(2)	(3)
Suppa	6 852	-
Mattiro Sompe	193	-
Lanrisang	6 762	-
Mattiro Bulu	15 387	-
Watang Sawitto	159	-
Paleteang	55	-
Tiroang	248	-
Patampanua	5 265	-
Cempa	8 894	-
Duampanua	14 518	-
Batulappa	35 949	-
Lembang	27 738	71
Pinrang	122 020	71

Sumber/Source: Dinas Pertanian dan Hortikultura Kabupaten Pinrang/Agriculture and Holticulture Pinrang Regency

Tabel 5.3.4 Luas Tanah Menurut Kecamatan dan Jenis Pengairan di Kabupaten Pinrang (hektar), 2020
Table Land Area by Subdistrict and Type of Irrigation in Pinrang Regency, 2020

Kecamatan Subdistrict	Tanah Sawah Paddy Field			Jumlah Total	
	Irigasi Irrigation	Tadah Hujan Rainfed	Sementara Tidak Diusahakan Not Cultivated		
(1)	(2)	(3)	(4)	(5)	
Suppa	1 007	481	-	1 488	
Mattiro Sompe	5 132	-	-	5 132	
Lanrisang	4 390	16	-	4 406	
Mattiro Bulu	4 798	1 121	-	5 919	
Watang Sawitto	4 656	-	-	4 656	
Paleteang	2 629	-	-	2 629	
Tiroang	5 683	-	-	5 683	
Patampanua	4 381	2 389	-	6 770	
Cempa	5 659	-	-	5 659	
Duampanua	6 606	1 058	-	7 664	
Batulappa	788	1 038	-	1 826	
Lembang	1 840	1 870	-	3 710	
Pinrang	2020	47 569	7 973	-	55 542
	2019	47 569	7 973	-	55 542
	2018	47 554	7 973	-	55 527
	2017	47 139	7 972	-	55 111

Lanjutan Tabel/Continued Table 5.3.4

Kecamatan Subdistrict	Tanah Bukan Sawah Not Paddy Field					
	Tegal/Kebun Dry Field/Garden	Ladang/Huma Shifting Cultivation	Padang Rumput Meadow	Hutan Rakyat Community Forest	Perkebunan Plantation	
(1)	(6)	(7)	(8)	(9)	(10)	
Suppa	2 153	-	1 000	650	49	
Mattiro Sompe	251	-	25	-	-	
Lanrisang	1 190	-	780	-	251	
Mattiro Bulu	2 965	1 250	-	554	-	
Watang Sawitto	295	-	-	-	-	
Paleteang	123	-	-	-	-	
Tiroang	1 486	-	-	-	153	
Patampanua	687	75	381	2 542	-	
Cempa	1 263	-	-	-	-	
Duampanua	2 674	545	452	7 490	3 890	
Batulappa	1 071	1 512	2 960	1 142	2 542	
Lembang	1 733	1 438	1 093	842	5 571	
Pinrang	2020	15 891	4 820	6 691	13 220	12 456
	2019	15 891	4 820	6 691	13 220	12 456
	2018	15 906	4 820	6 691	13 220	12 456
	2017	16 905	5 070	6 911	12 666	12 456

Lanjutan Tabel/Continued Table 5.3.4

Kecamatan Subdistrict	Tanah Bukan Sawah Not Paddy Field				Lahan Bukan Pertanian Land Not Agriculture	Jumlah Total	
	Hutan Negara State Forest	Tambak/ Kolam/ Empang Pond	Sementara Tidak Diusahakan Shifting Cultivation	Jumlah Total			
(1)	(6)	(7)	(8)	(9)	(8)	(9)	
Suppa	60	1 605	-	5 517	415	7 420	
Mattiro Sompe	-	3 337	-	3 613	979	9 724	
Lanrisang	-	1 175	-	3 396	254	8 056	
Mattiro Bulu	989	13	-	5 771	779	12 469	
Watang Sawitto	-	328	-	623	618	5 897	
Paleteang	-	18	-	141	959	3 729	
Tiroang	-	144	-	1 783	307	7 773	
Patampanua	1 500	609	371	6 165	750	13 685	
Cempa	-	1 892	-	3 155	216	9 030	
Duampanua	-	4 551	-	19 602	1 920	29 186	
Batulappa	3 290	26	18	12 561	1 512	15 899	
Lembang	53 671	4 704	-	69 052	547	73 309	
Pinrang	2020	59 510	18 402	389	131 379	9 256	196 177
	2019	59 510	18 402	389	131 379	9 256	196 177
	2018	59.510	18 402	389	131 394	9 256	196 177
	2017	58.521	19 558	389	132 476	8 590	196 177

Sumber/Source: Dinas Pertanian dan Hortikultura Kabupaten Pinrang/Agriculture and Holticulture Pinrang Regency

Tabel 5.3.5 Luas Panen dan Produksi Jagung Menurut Kecamatan di Kabupaten Pinrang, 2020
Table 5.3.5 *Harvested Area and Production of Maize by Subdistrict in Pinrang Regency, 2020*

Kecamatan Subdistrict	Luas Panen Area Harvested (Ha)	Produksi Production (Ton)	Produktivitas Productivity (Kw/Ha)
(1)	(2)	(3)	(4)
Suppa	993	6 852	69,00
Mattiro Sompe	28	193	68,93
Lanrisang	980	6 762	69,00
Mattiro Bulu	2 230	15 387	69,00
Watang Sawitto	23	159	69,13
Paletang	8	55	68,75
Tiroang	36	248	68,89
Patampanua	763	5 265	69,00
Cempa	1 289	8 894	69,00
Duampanua	2 104	14 518	69,00
Batulappa	5 210	35 949	69,00
Lembang	4 020	27 738	69,00
2020	17 684	122 020	68,98
2019	16 106	104 693	65,04
Pinrang 2018	19 995	141 042	70,54
2017	19 422	158 232	81,47
2016	20 794	138 010	66,37

Sumber/Source: Dinas Pertanian dan Hortikultura Kabupaten Pinrang/Agriculture and Horticulture Pinrang Regency

Tabel 5.3.6 **Luas Panen dan Produksi Ketela Pohon Menurut Kecamatan di Kabupaten Pinrang, 2020**
Table 5.3.6 **Harvested Area and Production of Cassava by Subdistrict in Pinrang Regency, 2020**

Kecamatan Subdistrict	Luas Panen Area Harvested (Ha)	Produksi Production (Ton)	Produktivitas Productivity (Kw/Ha)	
(1)	(2)	(3)	(4)	
Suppa	-	-	-	
Mattiro Sompe	1	43	430,00	
Lanrisang	-	-	-	
Mattiro Bulu	100	4 270	427,00	
Watang Sawitto	-	-	-	
Paletang	-	-	-	
Tiroang	2	85	425,00	
Patampanua	2	85	425,00	
Cempa	-	-	-	
Duampanua	7	299	427,14	
Batulappa	-	-	-	
Lembang	5	213	426,00	
Pinrang	2020	117	4 995	426,92
	2019	102	592 860	694,80
	2018	262	12 241	468,13
	2017	236	5 671	240,30
	2016	260	5 737	220,65

Sumber/Source: Dinas Pertanian dan Hortikultura Kabupaten Pinrang/Agriculture and Horticulture Pinrang Regency

Tabel
Table 5.3.7**Luas Panen dan Produksi Ketela Rambat Menurut
Kecamatan di Kabupaten Pinrang, 2020**
*Harvested Area and Production of Sweet Potatoes by
Subdistrict in Pinrang Regency, 2020*

Kecamatan Subdistrict	Luas Panen Area Harvested (Ha)	Produksi Production (Ton)	Produktivitas Productivity (Kw/Ha)
(1)	(2)	(3)	(4)
Suppa	25	301	120,40
Mattiro Sompe	1	12	120,00
Lanrisang	-	-	-
Mattiro Bulu	2	24	120,00
Watang Sawitto	-	-	-
Paleteang	-	-	-
Tiroang	-	-	-
Patampanua	-	-	-
Cempa	-	-	-
Duampanua	4	48	120,00
Batulappa	-	-	-
Lembang	-	-	-
2020	32	385	120,10
2019	21	252	120,20
Pinrang 2018	19	228	120,20
2017	70	1139	162,71
2016	93	1498	161,08

Sumber/Source: Dinas Pertanian dan Hortikultura Kabupaten Pinrang/Agriculture and Horticulture Pinrang Regency

Tabel 5.3.8 Luas Panen dan Produksi Kacang Tanah Menurut Kecamatan di Kabupaten Pinrang, 2020
Table 5.3.8 Harvested Area and Production of Peanuts by Subdistrict in Pinrang Regency, 2020

Kecamatan Subdistrict	Luas Panen Area Harvested (Ha)	Produksi Production (Ton)	Produktivitas Productivity (Kw/Ha)
(1)	(2)	(3)	(4)
Suppa	20	23	11,50
Mattiro Sompe	-	-	-
Lanrisang	-	-	-
Mattiro Bulu	7	8	11,43
Watang Sawitto	-	-	-
Paletang	-	-	-
Tiroang	-	-	-
Patampanua	-	-	-
Cempa	-	-	-
Duampanua	1	1	10,00
Batulappa	-	-	-
Lembang	10	12	12,00
2020	38	44	11,58
2019	50	56	132
Pinrang 2018	65	72	23
2017	26	292,5	112,50
2016	40	790	197,50

Sumber/Source: Dinas Pertanian dan Hortikultura Kabupaten Pinrang/Agriculture and Horticulture Pinrang Regency

Tabel
Table 5.3.9**Luas Panen dan Produksi Kacang Kedelai Menurut Kecamatan di Kabupaten Pinrang, 2020**
Harvested Area and Production of Soybeans by Subdistrict in Pinrang Regency, 2020

Kecamatan Subdistrict	Luas Panen Area Harvested (Ha)	Produksi Production (Ton)	Produktivitas Productivity (Kw/Ha)
(1)	(2)	(3)	(4)
Suppa	-	-	-
Mattiro Sompe	-	-	-
Lanrisang	-	-	-
Mattiro Bulu	-	-	-
Watang Sawitto	-	-	-
Paleteang	-	-	-
Tiroang	-	-	-
Patampanua	-	-	-
Cempa	-	-	-
Duampanua	-	-	-
Batulappa	-	-	-
Lembang	40	71	17,75
2020	40	71	17,75
2019	50	137	27,39
Pinrang 2018	50	137	27,39
2017	50	56	11,20
2016	95	140	14,74

Sumber/Source: Dinas Pertanian dan Hortikultura Kabupaten Pinrang/Agriculture and Horticulture Pinrang Regency

Tabel 5.3.10 Luas Panen dan Produksi Kacang Hijau Menurut Kecamatan di Kabupaten Pinrang, 2020
Table 5.3.10 *Harvested Area and Production of Green Beans by Subdistrict in Pinrang Regency, 2020*

Kecamatan Subdistrict	Luas Panen Area Harvested (Ha)	Produksi Production (Ton)	Produktivitas Productivity (Kw/Ha)
(1)	(2)	(3)	(4)
Suppa	-	-	-
Mattiro Sompe	-	-	-
Lanrisang	-	-	-
Mattiro Bulu	2	3	15,00
Watang Sawitto	-	-	-
Paletang	-	-	-
Tiroang	-	-	-
Patampanua	-	-	-
Cempa	-	-	-
Duampanua	-	-	-
Batulappa	-	-	-
Lembang	7	9	12,86
2020	9	12	13,93
2019	8	10	12,59
Pinrang 2018	9	11	12,59
2017	9	11	12,22
2016	29	38	13,10

Sumber/Source: Dinas Pertanian dan Hortikultura Kabupaten Pinrang/Agriculture and Horticulture Pinrang Regency

5.4 PETERNAKAN LIVESTOCK

Tabel 5.4.1 **Populasi Ternak Menurut Kecamatan dan Jenis Ternak di Kabupaten Pinrang (ekor), 2019 dan 2020**
Livestock Population by Subdistrict and Kind of Livestock in Pinrang Regency (heads), 2019 and 2020

Kecamatan Subdistrict	Sapi Perah/Dairy Cattle		Sapi Potong/Beef Cattle	
	2019	2020	2019	2020
(1)	(2)	(3)	(4)	(5)
Suppa	-	-	4 976	5 505
Mattiro Sompe	-	-	1 117	1 156
Lanrisang	-	-	1 150	1 421
Mattiro Bulu	-	-	4 975	4 570
Watang Sawitto	-	-	209	222
Paleteang	-	-	335	234
Tiroang	-	-	593	886
Patampanua	33	31	2 741	3 479
Cempa	-	-	356	464
Duampanua	-	1	3 364	3 410
Batulappa	-	-	2 865	3 077
Lembang	-	-	6 016	5 239
Pinrang	33	32	28 697	29 663

Lanjutan Tabel/Continued Table 5.4.1

Kecamatan Subdistrict	Kerbau/ Buffalo		Kuda/Horse	
	2019	2020	2019	2020
(1)	(6)	(7)	(8)	(9)
Suppa	-	-	28	-
Mattiro Sompe	15	15	3	-
Lanrisang	10	10	26	-
Mattiro Bulu	1 414	1 439	-	-
Watang Sawitto	5	5	87	-
Paleteang	15	15	6	-
Tiroang	20	20	39	-
Patampanua	250	254	16	-
Cempa	-	-	-	-
Duampanua	184	210	19	-
Batulappa	104	104	8	-
Lembang	1 467	1 457	578	779
Pinrang	3 484	3 529	810	779

Lanjutan Tabel/Continued Table 5.4.1

Kecamatan Subdistrict	Kambing/Goat		Domba/Sheep		Babi/Pig	
	2019	2020	2019	2020	2019	2020
(1)	(10)	(11)	(12)	(13)	(14)	(15)
Suppa	6 299	6 427	-	-	-	-
Mattiro Sompe	6 497	6 610	-	-	-	-
Lanrisang	5 198	5 361	-	-	-	-
Mattiro Bulu	2 418	2 046	-	-	-	-
Watang Sawitto	1 058	1 097	-	-	-	-
Paleteang	430	295	-	-	-	-
Tiroang	1 346	1 070	-	-	-	-
Patampanua	663	723	-	-	556	556
Cempa	1 847	1 968	-	-	-	-
Duampanua	3 396	3 593	-	-	-	-
Batulappa	2 075	2 099	-	-	-	-
Lembang	7 466	7 527	-	-	6 631	6 638
Pinrang	38 693	38 816	0	0	7 187	7 194

Sumber/Source: Dinas Peternakan dan Perkebunan Kabupaten Pinrang/Livestock and Crop of Pinrang Regency

Tabel 5.4.2 **Populasi Unggas Menurut Kecamatan dan Jenis Unggas di Kabupaten Pinrang (ekor), 2019 dan 2020**
Poultry Population by Subdistrict and Kind of Poultry in Pinrang Regency (heads), 2019 and 2020

Kecamatan Subdistrict	Ayam Kampung Native Chicken		Ayam Petelur Layer	
	2019	2020	2019	2020
(1)	(2)	(3)	(4)	(5)
Suppa	162 135	186 602	177 084	197 727
Mattiro Sompe	121 076	149 088	5 676	24 408
Lanrisang	115 988	127 757	54 737	75 986
Mattiro Bulu	253 710	286 244	187 664	205 171
Watang Sawitto	28 760	50 457	70 041	86 730
Paleteang	120 264	143 050	44 973	55 555
Tiroang	162 141	182 871	132 608	153 306
Patampanua	250 193	277 461	421 438	434 145
Cempa	79 007	95 794	21 408	40 215
Duampanua	241 965	274 269	37 674	56 480
Batulappa	70 504	85 048	791	20 617
Lembang	255 988	284 886	10 236	30 167
Pinrang	1 861 731	2 143 527	1 164 330	1 380 507

Lanjutan Tabel/*Continued Table* 5.4.2

Kecamatan Subdistrict	Ayam Pedaging Broiler		Itik/Itik Manila Duck	
	2019	2020	2019	2020
(1)	(6)	(7)	(8)	(9)
Suppa	212 139	263 181	108 031	111 494
Mattiro Sompe	86 949	119 678	76 180	81 595
Lanrisang	169 276	232 218	110 596	117 135
Mattiro Bulu	157 573	229 571	133 429	138 505
Watang Sawitto	128 889	169 575	89 933	91 623
Paletang	68 512	122 115	115 845	107 468
Tiroang	108 091	159 037	95 257	97 836
Patampanua	300 415	368 766	97 942	101 770
Cempa	80 399	122 016	62 121	66 080
Duampanua	139 177	192 041	165 823	173 049
Batulappa	-	-	33 891	37 084
Lembang	119 562	201 142	162 313	167 511
Pinrang	1 570 982	2 179 340	1 251 361	1 291 150

Sumber/*Source*: Dinas Peternakan dan Perkebunan Kabupaten Pinrang/*Livestock and Crop of Pinrang Regency*

Tabel 5.4.3 **Produksi Daging Ternak Menurut Kecamatan dan Jenis Ternak di Kabupaten Pinrang (kg), 2019 dan 2020**
Meat Production by Subdistrict and Kind of Livestock in Pinrang Regency (kg), 2019 and 2020

Kecamatan Subdistrict	Sapi Perah/Dairy Cattle		Sapi Potong/Beef Cattle	
	2019	2020	2019	2020
(1)	(2)	(3)	(4)	(5)
Suppa	-	-	49 650	53 571
Mattiro Sompe	-	-	39 750	63 643
Lanrisang	-	-	50 850	35 325
Mattiro Bulu	-	-	65 550	68 315
Watang Sawitto	-	-	65 400	66 417
Paletiang	-	-	61 800	86 123
Tiroang	-	-	50 700	51 236
Patampanua	-	-	70 650	79 554
Cempa	-	-	43 350	43 062
Duampanua	-	-	100 650	102 180
Batulappa	-	-	48 150	45 397
Lembang	-	-	66 750	48 025
Pinrang	0	0	713.250	742 847

Lanjutan Tabel/*Continued Table* 5.4.3

Kecamatan Subdistrict	Kerbau/ Buffalo		Kuda/Horse	
	2019	2020	2019	2020
(1)	(6)	(7)	(8)	(9)
Suppa	-	-	-	-
Mattiro Sompe	-	-	-	-
Lanrisang	-	-	-	-
Mattiro Bulu	2 580	-	-	-
Watang Sawitto	-	-	-	-
Paletang	-	-	-	750
Tiroang	-	-	-	-
Patampanua	-	198	-	-
Cempa	-	-	-	-
Duampanua	-	397	-	-
Batulappa	5 375	-	-	-
Lembang	14 835	13 690	-	900
Pinrang	22 790	14 285	0	1 650

Lanjutan Tabel/Continued Table 5.4.3

Kecamatan Subdistrict	Kambing/Goat		Domba/Sheep		Babi/Pig	
	2019	2020	2019	2020	2019	2020
(1)	(10)	(11)	(12)	(13)	(14)	(15)
Suppa	3 800	1 037	-	-	-	-
Mattiro Sompe	1 450	961	-	-	-	-
Lanrisang	2 750	1 075	-	-	-	-
Mattiro Bulu	6 800	1 948	-	-	-	-
Watang Sawitto	3 500	1 531	-	-	-	-
Paleteang	5 000	3 238	-	-	-	-
Tiroang	3 100	987	-	-	-	-
Patampanua	3 000	1 265	-	-	27 141	-
Cempa	1 300	810	-	-	-	-
Duampanua	2 850	1 252	-	-	-	-
Batulappa	1 650	633	-	-	-	-
Lembang	3 550	1 594	-	-	27 698	20 511
Pinrang	38 750	16 331	0	0	54 839	20 511

Sumber/Source: Dinas Peternakan dan Perkebunan Kabupaten Pinrang/Livestock and Crop of Pinrang Regency

Tabel
Table 5.4.4**Produksi Daging Unggas Menurut Kecamatan dan Jenis Unggas di Kabupaten Pinrang (kg), 2019 dan 2020**
Poultry Meat Production by Subdistrict and Kind of Poultry in Pinrang Regency (kg), 2019 and 2020

Kecamatan Subdistrict	Ayam Kampung Native Chicken		Ayam Petelur Layer	
	2019	2020	2019	2020
(1)	(2)	(3)	(4)	(5)
Suppa	572	251	3 791	2 514
Mattiro Sompe	490	526	2 951	1 988
Lanrisang	586	474	2 931	2 016
Mattiro Bulu	749	771	3 527	2 474
Watang Sawitto	697	295	3 089	2 215
Paleteang	639	387	3 818	2 531
Tiroang	674	300	4 052	2 733
Patampanua	764	447	3 666	2 734
Cempa	637	987	2 862	2 085
Duampanua	686	528	3 737	2 454
Batulappa	487	651	1 485	983
Lembang	796	413	3 132	2 181
Pinrang	7 778	6 028	39 038	26 907

Lanjutan Tabel/*Continued Table* 5.4.4

Kecamatan Subdistrict	Ayam Pedaging Broiler		Itik/Itik Manila Duck	
	2019	2020	2019	2020
(1)	(6)	(7)	(8)	(9)
Suppa	7 737	9 618	4 261	2 879
Mattiro Sompe	7 056	6 179	3 459	2 035
Lanrisang	7 515	6 114	3 078	1 879
Mattiro Bulu	8 426	9 389	5 208	2 740
Watang Sawitto	7 322	7 919	5 477	2 927
Paleteang	5 751	5 750	3 627	2 682
Tiroang	7 220	5 591	4 565	2 935
Patampanua	7 206	8 501	5 270	2 791
Cempa	5 169	4 559	3 254	1 925
Duampanua	8 130	10 038	3 868	2 529
Batulappa	-	-	2 569	1 155
Lembang	8 487	11 415	5 204	3 093
Pinrang	80 018	85 073	49 840	29 570

Sumber/*Source*: Dinas Peternakan dan Perkebunan Kabupaten Pinrang/*Livestock and Crop of Pinrang Regency*

Tabel
Table 5.4.5**Produksi Telur Unggas dan Susu Sapi Menurut Kecamatan
di Kabupaten Pinrang (kg), 2019 dan 2020**
*Production of Poultry Eggs and Cow Milk by Subdistrict in
Pinrang Regency (kg), 2019 and 2020*

Kecamatan Subdistrict	Ayam Kampung Native Chicken		Ayam Petelur Layer	
	2019	2020	2019	2020
(1)	(2)	(3)	(4)	(5)
Suppa	287 238	120 825	1 859 382	1 488 884
Mattiro Sompe	214 498	96 534	154 955	183 792
Lanrisang	205 484	82 723	114 948	572 175
Mattiro Bulu	449 473	185 343	2 495 931	1 544 938
Watang Sawitto	50 951	32 671	1 225 718	653 077
Paleteang	213 060	92 625	787 028	418 329
Tiroang	287 249	118 409	1 763 686	1 154 394
Patampanua	443 242	179 656	2 065 046	3 269 112
Cempa	139 969	62 027	374 640	302 819
Duampanua	428 665	177 589	659 295	425 294
Batulappa	124 905	55 069	249 165	155 246
Lembang	453 908	184 464	322 434	227 158
Pinrang	3 298 242	1 387 934	12 072 228	10 395 218

Lanjutan Tabel/*Continued Table 5.4.5*

Kecamatan Subdistrict	Itik/ Duck		Sapi Perah Dairy Cattle	
	2019	2020	2019	2020
(1)	(6)	(7)	(8)	(9)
Suppa	839 903	715 123	-	-
Mattiro Sompe	759 324	523 350	-	-
Lanrisang	881 893	751 304	-	-
Mattiro Bulu	1 329 954	888 371	-	-
Watang Sawitto	776 886	587 670	-	-
Paleteang	923 748	689 300	-	-
Tiroang	822 878	627 520	-	-
Patampanua	761 465	652 753	-	-
Cempa	619 191	423 837	-	-
Duampanua	1 432 462	1 109 936	-	-
Batulappa	337 809	237 857	-	-
Lembang	1 078 570	1 074 416	-	-
Pinrang	10 564 083	8 281 436	0	0

Sumber/*Source*: Dinas Peternakan dan Perkebunan Kabupaten Pinrang/*Livestock and Crop of Pinrang Regency*

Tabel
Table 5.4.6**Jumlah Ternak yang Dipotong Menurut Kecamatan dan Jenis Ternak di Kabupaten Pinrang, 2020**
Livestock Slaughtered by Sub District and Kind of Livestock in Pinrang Regency, 2020

Kecamatan Subdistrict	Sapi Perah Dairy Cattle	Sapi Potong Beef Cattle	Kerbau Buffalo	Kuda Horse	Kambing Goat	Domba Sheep	Babi Pig
(1)	(2)	(3)	(4)	(5)	(6)	(7)	(8)
Suppa	0	177	0	0	82	0	0
Mattiro Sompe	0	236	0	0	76	0	0
Lanrisang	0	135	0	0	85	0	0
Mattiro Bulu	0	248	0	0	1208	0	0
Watang Sawitto	0	284	0	0	121	0	0
Paletang	0	419	0	0	256	0	0
Tiroang	0	183	0	0	78	0	0
Patampanua	0	361	0	0	100	0	0
Cempa	0	147	0	0	64	0	0
Duampanua	0	547	0	0	99	0	0
Batulappa	0	150	0	0	50	0	0
Lembang	0	152	72	224	138	0	357
Pinrang	0	3039	72	224	2357	0	357

Sumber/Source: Dinas Peternakan dan Perkebunan Kabupaten Pinrang/Livestock and Crop of Pinrang Regency

**5.5 PERIKANAN
FISHERY**

Tabel 5.5.1 Luas Usaha Budidaya Ikan Dirinci Tiap Kecamatan Di Kabupaten Pinrang, 2020 (Ha)
Table Area of Fish Effort by District in Pinrang regency, 2020 (Ha)

Kecamatan Subdistrict	Tambak Embankment	Kolam Pond	Sawah Paddy Field	Jumlah Total
(1)	(2)	(3)	(4)	(5)
Suppa	1 595,22	30,40	5,00	1 630,62
Mattiro Sompe	3 804,34	54,60	23,50	3 882,44
Lanrisang	1 670,63	68,95	20,20	1 759,78
Mattiro Bulu	0	43,86	11,60	55,46
Watang Sawitto	0	41,50	10,00	51,50
Paleteang	0	4,20	8,50	12,70
Tiroang	0	128,60	1,60	130,20
Patampanua	0	403,35	26,40	429,75
Cempa	2 215,3	949,80	15,00	3 180,07
Duampanua	5 401,74	193,07	17,20	5 612,01
Batulappa	0	40,00	5,20	45,20
Lembang	339,00	14,50	-	353,50
2020	15 026,20	1 972,83	144,20	17 143,23
2019	15 026,2	1 942,43	144,2	17 143,23
Pinrang 2018	15 026,2	1 972,83	144,2	17 143,23
2017	28 457,18	3 915,26	283,4	32 655,84
2016	53 110,02	7 775,92	543,3	61 429,24

Sumber/Source: Dinas Kelautan dan Perikanan Kabupaten Pinrang/Marine and Fishery Agency in Pinrang Regency

Tabel
Table 5.5.2**Luas Dan Produksi Serta Nilai Produksi Usaha Budidaya
Udang Di Kabupaten Pinrang, 2020**
Area of Fish Effort by District in Pinrang regency, 2020
(Ha)

Kecamatan Subdistrict	Luas (Ha) Area	Produksi (Ton) Production		Nilai Produksi (000 Rp) Value of Production		
		Vaname	Windu	Vaname	Windu	
(1)	(2)	(3)	(4)	(5)	(6)	
Suppa	1 595,22	5 021,46	727,42	326 394 706	58 193 675	
Mattiro Sompe	3 804,34	77,96	980,84	5 067 314	78 466 916	
Lanrisang	1 670,63	3,12	577,87	202 510	46 229 664	
Mattiro Bulu	-	-	-	-	-	
Watang Sawitto	-	-	-	-	-	
Paletang	-	-	-	-	-	
Tiroang	-	-	-	-	-	
Patampanua	-	-	-	-	-	
Cempa	2 215,3	123,11	213,06	8 002 109	17 044 559	
Duampanua	5 401,74	2 646,61	963,03	172 029 732	77 042 556	
Batulappa	-	-	-	-	-	
Lembang	339,00	315,51	1,82	20 507 992	145 813	
Pinrang	2020	15 026,20	8 187,76	3 464,04	532 204 363	277 123 183
	2019	15 026,2	5 801,1	3 057,4	348 066 000	330 199 200
	2018	15 026,2	5 796,9	2 874,25	347 814 000	310 419 000
	2017	28 457,18	4 976,1	2 906,8	298 566 000	232 544 000
	2016	53 110,02	2 645,5	3 028,2	156 864 000	242 256 000

Sumber/Source: Dinas Kelautan dan Perikanan Kabupaten Pinrang/Marine and Fishery Agency in Pinrang Regency

Tabel 5.5.3 Luas Pemeliharaan/Penangkapan Ikan Dirinci Tiap Kecamatan di Kabupaten Pinrang Tahun 2020 (Ha)
Table Area of Fish Conservation by District in Pinrang Regency Year 2020 (Ha)

Kecamatan Subdistrict	Kolam Pool	Sawah Rice fields	Tambak Pond	Rawa Swamp	Sungai River	Jumlah Total	
(1)	(2)	(3)	(4)	(5)	(6)	(7)	
Suppa	30,40	5,00	1 595,22	-	7,00	1 637,62	
Mattiro Sompe	54,60	23,50	3 804,34	-	11,00	3 893,44	
Lanrisang	68,95	20,20	1 670,63	-	3,00	1 762,78	
Mattiro Bulu	43,86	11,60	0	-	12,00	67,46	
Watang Sawitto	41,50	10,00	0	-	5,00	56,50	
Paleteang	4,20	8,50	0	-	5,00	17,70	
Tiroang	128,60	1,60	0	-	8,00	138,20	
Patampanua	403,35	26,40	0	-	23,50	453,25	
Cempa	949,80	15,00	2 215,3	-	5,00	3 185,07	
Duampanua	193,07	17,20	5 401,74	-	21,50	5 633,51	
Batulappa	40,00	5,20	0	-	15,00	60,20	
Lembang	14,50	-	339,00	-	9,00	362,50	
Pinrang	2020	1 972,83	144,20	15 026,20	-	125,00	17 268,23
	2019	1 972,83	144,2	15 026,2	0	125	17 268,23
	2018	1 972,83	144,2	15 026,2	175,78	125	33 230,57
	2017	3 915,26	283,4	28 457,18	331,73	243	62 567,7
	2016	7 775,92	543,3	53 110,02	663,46	475	123 372,62

Sumber/Source: Dinas Kelautan dan Perikanan Kabupaten Pinrang/Marine and Fishery Agency in Pinrang Regency

Tabel
Table 5.5.4**Produksi Perikanan di Kabupaten Pinrang Menurut Bulan Tahun, 2020**
Production of Fishery by Month in Pinrang Regency, 2020

Bulan Monthly	Tambak Pond				Jumlah Total
	Ikan Bandeng Milkfish	Udang Windu Tiger Prawns	Udang Vaname Shrimp Vaname	Udang Api-Api Fire Shrimp	
(1)	(2)	(3)	(4)	(5)	(6)
Januari/ January	1 141,70	186,70	496,60	142,80	1 967,80
Februari/ February	3 022,70	350,60	799,40	340,30	4 513,00
Maret/ March	2 154,20	324,50	738,80	246,10	3 463,60
April/ April	2 332,38	327,14	742,05	311,04	3 712,61
Mei/ May	2 351,50	330,28	765,03	309,25	3 756,06
Juni/ June	2 310,81	332,01	778,00	310,90	3 731,72
Juli/ July	2 932,42	408,37	924,51	399,89	4 665,19
Agustus/ August	2 113,32	301,42	776,90	289,91	3 481,55
September/ September	2 011,90	287,56	604,24	249,77	3 153,47
Oktober/ October	2 979,42	388,30	790,88	289,89	4 448,49
November/ November	1 895,61	264,59	679,80	162,43	3 002,43
Desember/ December	1 397,80	120,57	511,55	149,17	2 179,09
2020	26 643,76	3 622,04	8 607,76	3 201,45	42 075,01
2019	20 236,001	3 057,399	5 801,099	2 380,598	31 475,097
Pinrang	20 227,39	2 874,24	5 796,91	2 371,19	31 269,73
2017	18 383,9	2 906,8	4 976,1	2 016,85	28 283,65
2016	53 110,02	2 645,5	3 028,2	156 864 000	242 256 000

Sumber/Source: Dinas Kelautan dan Perikanan Kabupaten Pinrang/Marine and Fishery Agency in Pinrang Regency

Lanjutan Tabel/Continued Table 5.5.4

Kecamatan Subdistrict	Perikanan Laut Marine Fisheries			Perikanan Darat Inland Fisheries				Jumlah Total	
	Ikan Fish	Udang Shrimp	Jumlah Total	Kolam Pool	Sawah Rice fields	Sungai River	Rawa Swamp		
(1)	(2)	(3)	(4)	(5)	(6)	(7)			
Suppa	581,70	-	581,70	268,10	11,10	5,20	-	284,40	
Mattiro Sompe	736,40	-	736,40	403,10	12,10	6,00	-	421,20	
Lanrisang	1 115,50	43,40	1 158,90	482,90	10,80	6,90	-	500,60	
Mattiro Bulu	1 270,50	47,00	1 317,50	542,20	14,27	8,10	-	564,57	
Watang Sawitto	1 911,70	53,30	1 965,00	547,95	14,94	10,40	-	573,29	
Paletang	2 400,30	71,70	2 472,00	517,16	14,59	12,60	-	544,35	
Tiroang	1 932,20	59,90	1 992,10	539,29	14,83	7,50	-	561,62	
Patampanua	1 700,50	56,10	1 756,60	527,34	15,10	5,20	-	547,64	
Cempa	1 244,70	32,20	1 276,90	555,22	14,26	4,80	-	574,28	
Duampanua	687,60	-	687,60	601,41	12,97	3,80	-	618,18	
Batulappa	574,40	-	574,40	355,67	10,56	3,50	-	369,73	
Lembang	450,80	-	450,80	203,39	8,15	3,20	-	214,74	
2020	14 606,30	363,60	14 969,90	5 543,73	153,67	77,20	0	5 774,60	
2019	13 885,8	120	14 005,8	4 580,07	133,2	71,4	0	4 784,67	
Pinrang	2018	13 334,8	222,2	13 557	4 039,27	130,78	41,4	197,2	4 408,65
	2017	13 096,3	307,7	13 404	3 187,12	131,3	45,1	207,6	3 571,12
	2016	12 962,16	209,55	13 171,71	3 187,12	131,3	45,1	207,6	3 571,12

Sumber/Source: Dinas Kelautan dan Perikanan Kabupaten Pinrang/Marine and Fishery Agency in Pinrang Regency

Tabel
Table 5.5.5**Produksi Total Ikan Asin/Olahan Menurut Jenis Perikanan
Tiap Kecamatan di Kabupaten Pinrang, 2020**
**Total Production of Briny Fish by Kinds of Fishery by District
in Pinrang Regency, 2020**

Kecamatan Subdistrict	Perikanan Laut Marine Fisheries	Perikanan Darat Inland Fisheries	Jumlah Total	
(1)	(2)	(3)	(4)	
Suppa	590,14	19,48	609,62	
Mattiro Sompe	570,14	10,06	580,20	
Lanrisang	405,13	9,31	414,44	
Mattiro Bulu	294,15	1 497,51	1 791,66	
Watang Sawitto	367,95	5,17	373,12	
Paleteang	34,68	1,66	36,34	
Tiroang	206,45	0,87	207,32	
Patampanua	233,19	10,16	243,35	
Cempa	344,08	4,10	348,18	
Duampanua	334,49	13,08	347,57	
Batulappa	4,05	0,19	4,24	
Lembang	364,86	4,88	369,74	
Pinrang	2020	3 749,31	1 576,47	5 325,78
	2019	3 744,87	1 573,87	5 318,74
	2018	2 685,61	1 231,43	3 917,04
	2017	2 682,63	1 229,59	3 912,22
	2016	3 623,79	119,21	3743

Sumber/Source: Dinas Kelautan dan Perikanan Kabupaten Pinrang/Marine and Fishery Agency in Pinrang Regency

Tabel
Table 5.5.6

**Produksi Total Ikan Segar Dari Sumber Budidaya Per
Kecamatan Di Kabupaten Pinrang, 2020**
**Total Production of Fresh Fish by Kinds of Fishery by District
in Pinrang Regency, 2020**

Kecamatan Subdistrict	Tambak Embankment			Kolam Pond	Sawah Paddy Field	Jumlah Total	
	Ikan Bandeng Milkfish	Udang Windu Tiger Prawns	Udang Vaname Shrimp Vaname	Ikan Mas dan Nila Goldfish and Tilapia	Ikan Mas dan Nila Goldfish and Tilapia		
(1)	(2)	(3)	(4)	(5)	(6)	(7)	
Suppa	4 067,50	727,42	5 021,46	76,72	2,19	9 895,29	
Mattiro Sompe	6 827,31	980,84	77,96	159,18	7,66	8 052,95	
Lanrisang	2 784,27	577,87	3,12	116,58	25,03	3 506,87	
Mattiro Bulu	-	-	-	91,33	28,21	119,54	
Watang Sawitto	-	-	-	91,16	16,12	107,28	
Paletang	-	-	-	55,99	-	55,99	
Tiroang	-	-	-	330,99	4,64	335,63	
Patampanua	-	-	-	1 696,08	15,23	1 711,31	
Cempa	4 292,16	213,06	123,11	1 981,14	9,34	6 618,81	
Duampanua	8 004,31	963,03	2 646,61	626,17	14,51	12 254,63	
Batulappa	-	-	-	204,00	21,00	225,00	
Lembang	118,21	1,82	315,51	59,85	9,75	505,14	
Pinrang	2020	26 093,76	3 464,04	8 187,76	5 489,19	153,68	43 388,43
	2019	20 236	3 057,4	5 801,1	4 296,1	133,2	33 523,8
	2018	20 227,4	2 874,25	5 796,9	4 039,27	130,8	32 264,69
	2017	19 714,7	2 874,25	8 235,2	3 744	134,84	28 545,2
	2016	19 601,6	3 028,2	2 645,5	3 138,4	131,5	26 086,4

Sumber/Source: Dinas Kelautan dan Perikanan Kabupaten Pinrang/Marine and Fishery Agency in Pinrang Regency

Tabel
Table 5.5.7**Produksi Perikanan Dirinci Tiap Kecamatan Di Kabupaten Pinrang, 2020 (Ton)**
Production of Fishery by District in Pinrang Regency, 2020 (Ton)

Kecamatan Subdistrict	Kolam Pool	Sawah Rice fields	Tambak Pond	Rawa Swamp	Sungai River	
(1)	(2)	(3)	(4)	(5)	(6)	
Suppa	7 335,25	0	0,77	0	7 336,02	
Mattiro Sompe	3 143,68	0	1,93	0	3 145,61	
Lanrisang	1 496,99	0	1,16	0	1 498,15	
Mattiro Bulu	0	0	7,72	0	7,72	
Watang Sawitto	0	0	1,54	0	1,54	
Paletang	0	0	5,4	0	5,4	
Tiroang	0	0	7,72	0	7,72	
Patampanua	0	0	13,9	75,73	89,63	
Cempa	299,4	0	0,78	0	300,18	
Duampanua	1 496,99	0	12,35	0	1 509,34	
Batulappa	0	0	14,67	54,39	69,06	
Lembang	1 197,59	0	9,26	62,08	1 268,93	
Pinrang	2020	14 969,9	0	77,2	192,2	15 239,3
	2019	14 005,8	0	71,4	200,1	14 277,3
	2018	13 557	197,2	41,4	25,1	13 820,7
	2017	13 404,01	210,61	46	29,11	13 689,73
	2016	13 171,71	220,06	38,82	26,77	13 457,36

Sumber/Source: Dinas Kelautan dan Perikanan Kabupaten Pinrang/Marine and Fishery Agency in Pinrang Regency

Tabel
Table 5.5.8

Banyaknya Nelayan / Petani Ikan Dirinci Tiap Kecamatan di Kabupaten Pinrang, 2020 (Orang)
Number of Fisherman/Farmer by District in Pinrang Regency, 2020 (Person)

Kecamatan Subdistrict	Nelayan Laut Sea Fishermen	Nelayan Darat Land Fisher	Petani Sawah Rice Farmers	Petani Kolam Pond Farmers	Petani Tambak Fish farmers	Jumlah Total
(1)	(2)	(3)	(4)	(5)	(6)	(7)
Suppa	4 503	10	3	25	3 255	7 796
Mattiro Sompe	1 829	78	22	85	7 470	9 484
Lanrisang	856	10	20	45	4 161	5 092
Mattiro Bulu	0	55	12	75	-	142
Watang Sawitto	0	21	14	69	-	104
Paleteang	0	19	9	10	-	38
Tiroang	0	38	2	133	-	173
Patampanua	0	139	27	594	-	760
Cempa	352	12	17	599	5 475	6 455
Duampanua	1 027	76	18	255	7 785	9 161
Batulappa	-	45	7	55	-	107
Lembang	922	28	0	22	360	1 332
Pinrang	2020	9 489	531	151	1 967	28 506
	2019	9 489	531	151	1 967	28 506
	2018	9 489	531	151	1 967	28 506
	2017	9 489	551	151	1 967	40 664
	2016	9 469	551	151	1 967	40 644

Sumber/Source: Dinas Kelautan dan Perikanan Kabupaten Pinrang/Marine and Fishery Agency in Pinrang Regency

Tabel
Table 5.5.9**Banyaknya Rumah tangga / Perusahaan Perikanan Dirinci
Tiap Kecamatan di Kabupaten Pinrang, 2020**
**Number of Fisherman/Farmer by District in Pinrang
Regency, 2020**

Kecamatan Subdistrict	Penggaraman/ Pengeringan Salting / Drying	Pengasapan Fumigation	Pengolahan Processing	Jumlah Total
(1)	(2)	(3)	(4)	
Suppa	14	51	201	266
Mattiro Sompe	5	0	118	123
Lanrisang	0	0	64	64
Mattiro Bulu	0	0	35	35
Watang Sawitto	12	0	40	52
Paleteang	12	0	37	49
Tiroang	100	0	0	100
Patampanua	12	0	72	84
Cempa	0	0	79	79
Duampanua	0	0	45	45
Batulappa	0	0	0	0
Lembang	0	0	0	0
Pinrang	2020	155	51	691
	2019	155	51	691
	2018	155	51	691
	2017	155	31	830
	2016	509	70	632

Sumber/Source: Dinas Kelautan dan Perikanan Kabupaten Pinrang/Marine and Fishery Agency in Pinrang Regency

Tabel 5.5.10
Table

Jumlah Dan Jenis Armada Penangkapan Ikan Yang Digunakan Dirinci Tiap Kecamatan Di Kabupaten Pinrang, 2020
The Number and Type of Fishing Fleet Which is Used in every District in Pinrang, 2020

Kecamatan Subdistrict	Produksi (Ton) Production			Jumlah Total
	Kapal Motor Motor Ship	Perahu Motor Tempel Outboard Ship	Perahu Tanpa Motor Boats Without Motor	
(1)	(2)	(3)	(4)	(5)
Suppa	248	679	294	1221
Mattiro Sompe	19	348	53	420
Lanrisang	8	128	43	179
Mattiro Bulu	0	0	0	0
Watang Sawitto	0	0	0	0
Paletang	0	0	0	0
Tiroang	0	0	0	0
Patampanua	0	0	0	0
Cempa	2	63	22	87
Duampanua	63	244	50	357
Batulappa	0	0	0	0
Lembang	12	174	45	231
2020	352	1636	507	2495
2019	352	1 615	507	2 474
Pinrang 2018	351	1 584	507	2 442
2017	344	1 554	494	2 392
2016	344	1 517	494	2 355

Sumber/Source: Dinas Kelautan dan Perikanan Kabupaten Pinrang/Marine and Fishery Agency in Pinrang Regency

Tabel
Table 5.5.11

Luas Areal Dan Produksi Rumput Laut Dirinci Tiap Kecamatan di Kabupaten Pinrang, 2020
Area and Production of Seaweed in Every Subdistrict in Pinrang, 2020

Kecamatan Subdistrict	Jenis Armada Type of Fishing Fleet		RTP Rumput Laut	Produksi Production (Ton)			
	Kapal Motor Motor Ship	Perahu Motor Tempel Outboard Ship		Laut Sea	Tambak Pond	Jumlah Total	
(1)	(2)	(3)	(4)	(5)	(6)	(7)	
Suppa	1 520	165	1 722	12 934,67	0	16 341,67	
Mattiro Sompe	270	0	0	0	0	270	
Lanrisang	200	0	0	0	0	200	
Mattiro Bulu	0	0	0	0	0	0	
Watang Sawitto	0	0	0	0	0	0	
Paletang	0	0	0	0	0	0	
Tiroang	0	0	0	0	0	0	
Patampanua	0	0	0	0	0	0	
Cempa	30	40	90	0	57	217	
Duampanua	360	145	120	16,99	975,4	1 617,39	
Batulappa	0	0	0	0	0	0	
Lembang	640	25	381	17,86	0	1 063,86	
Pinrang	2020	3020	375	2313	12 969,53	1032,4	19 709,9
	2019	3 020	600	2 313	18 459,1	537,2	18 996,3
	2018	3 020	600	2 313	12 768,3	523,8	13 292,1
	2017	3 020	600	2 313	10 417,4	638,5	11 055,9
	2016	3 020	600	2 313	9 027,4	369,5	9 396,9

Sumber/Source: Dinas Kelautan dan Perikanan Kabupaten Pinrang/Marine and Fishery Agency in Pinrang Regency

**5.6 KEHUTANAN
FORESTRY**

Tabel 5.6.1 Luas Kawasan Hutan Menurut Kecamatan di Kabupaten Pinrang (hektar), 2020
Forest Area by Subdistrict in Pinrang Regency (hectare), 2020

Kecamatan <i>Subdistrict</i>	Hutan Lindung (Ha) <i>Protection Forest</i>			Jumlah <i>Total</i>
	Rimba <i>Jungle</i>	Belukar <i>Thicket</i>	Gundul/Alang-alang <i>Bare/Reeds</i>	
(1)	(2)	(3)	(4)	(5)
Suppa	-	-	-	-
Mattiro Sompe	-	-	-	-
Lanrisang	-	-	-	-
Mattiro Bulu	-	-	-	-
Watang Sawitto	-	-	-	-
Paleteang	-	-	-	-
Tiroang	-	-	-	-
Patampanua	-	678,72	34,36	713,08
Cempa	-	-	-	-
Duampanua	639,45	1 671,31	122,78	2 433,54
Batulappa	2 783,76	5 945,79	388,96	9 118,51
Lembang	13 217,40	16 443,02	4 783,75	34 444,18
Pinrang	16 640,61	24 738,84	5 329,86	46 709,31

Lanjutan Tabel/Continued Table 5.6.1

Kecamatan Subdistrict	Hutan Produksi Terbatas (Ha) Limited Production Forest				Jumlah Total
	Rimba Jungle	Belukar Thicket	Gundul/Alang-alang Bare / Reeds	Jumlah Total	
(1)	(6)	(7)	(8)	(9)	(10)
Suppa	-	694,85	58,90	753,75	753,75
Mattiro Sompe	-	-	-	-	-
Lanrisang	-	-	-	-	-
Mattiro Bulu	-	871,60	42,50	914,10	914,10
Watang Sawitto	-	-	-	-	-
Paletang	-	-	-	-	-
Tiroang	-	-	-	-	-
Patampanua	-	-	-	-	713,08
Cempa	-	-	-	-	-
Duampanua	474,36	5 441,71	625,60	6 541,67	8 975,21
Batulappa	454,50	1 372,90	3,99	1 831,39	10 949,90
Lembang	5 042,87	10 225,22	45,92	15 314,01	49 758,19
Pinrang	5 971,73	18 606,28	776,92	25 354,92	72 064,23

Sumber/Source: Balai Pemantapan Kawasan Hutan Wilayah VII Makassar/Forest Area Conservation Center Area VII Makassar

Tabel
Table 5.6.2

Luas Kawasan Hutan Menurut Fungsinya dan Kecamatan di Kabupaten Pinrang (hektar), 2020
Forest Area by function and Subdistrict in Pinrang Regency (hectare), 2020

Kecamatan Subdistrict	Jumlah Luas Total Area	Hutan Lindung Protected Forest	Hutan Produksi Terbatas Limited Production Forest	Hutan Produksi Terbiasa Dikonversi Production Forests Are Used to Be Converted	Alam/ Wisata/ Hutan PPA Nature Reserve Forest / Tourism / PPA Forest
(1)	(2)	(3)	(4)	(5)	(6)
Suppa	753,75	-	753,63	-	-
Mattiro Sompe	-	-	-	-	-
Lanrisang	-	-	-	-	-
Mattiro Bulu	914,10	-	914,10	-	-
Watang Sawitto	-	-	-	-	-
Paleteang	-	-	-	-	-
Tiroang	-	-	-	-	-
Patampanua	713,08	713,08	-	-	-
Cempa	-	-	-	-	-
Duampanua	8 975,21	2 433,54	6 541,67	-	-
Batulappa	10 949,90	9 118,51	1 831,39	-	-
Lembang	49 758,19	34 444,18	15 314,01	-	-
Pinrang	72 064,23	46 709,31	25 354,17	0	0

Sumber/Source: Balai Pemantapan Kawasan Hutan Wilayah VII Makassar/Forest Area Conservation Center Area VII Makassar

5.7 KETERSEDIAAN PANGAN FOOD AVAILABILITY

Tabel 5.7.1 Data Ketersediaan Surplus Minus Kelompok Pangan Per Kecamatan di Kabupaten Pinrang, 2020
Data on Availability of Food Group by Subdistrict in Pinrang Regency, 2020

Kecamatan Subdistrict	Padi-padian Grains		Umbi-umbian Bulbs		Pangan Hewani Animal Food	
	Beras Rice	Jagung Corn	Ubi Kayu Cassava	Ubi Jalar Sweet Potato	Daging Ruminansia Ruminant Meat	Daging Unggas Poultry
(1)	(2)	(3)	(4)	(5)	(6)	(7)
Suppa	2 379	2 649	-1 237	-966	-1 804	672
Mattiro Sompe	27 576	-78	-1 071	-1 102	-1 608	608
Lanrisang	23 958	658	-710	-710	-1 031	385
Mattiro Bulu	31 625	1 622	3 057	-1 101	-1 617	609
Watang Sawitto	21 305	-82	-2 091	-2 091	-3 073	1 149
Paleteang	10 832	-94	-1 539	-1 539	-2 223	844
Tiroang	31 649	-72	-769	-853	-1 229	463
Patampanua	36 294	490	-1 284	-1 368	-1 974	746
Cempa	32 133	896	-705	-705	-1 016	383
Duampanua	40 451	1 542	-1 502	-1 752	-2 594	982
Batulappa	8 931	3 933	-408	-408	-569	225
Lembang	12 693	3 013	-1 510	-1 718	-2 497	938
Pinrang	279 826	14 476	-9 772	-14 314	-21 235	-8 004

Lanjutan Tabel/Continued Table 5.7.1

Kecamatan Subdistrict	Ikan Fish		Buah/Biji Berminyak		Kacang- Kacangan Nuts
	Telur Egg	Ikan Fish	Kelapa Coconut	Kemiri Candlenut	
(1)	(8)	(9)	(10)	(11)	(12)
Suppa	380	9 282	176	-137	-825
Mattiro Sompe	-897	8 166	-2	-124	-762
Lanrisang	286	3 226	154	-79	-257
Mattiro Bulu	834	-1 560	42	-125	-395
Watang Sawitto	-1913	-3 032	-212	-232	-755
Paleteang	-1 155	-2 249	3	-171	-556
Tiroang	548	-946	75	-95	-308
Patampanua	1 892	-304	745	-151	-494
Cempa	-299	5 328	46	-78	-255
Duampanua	-1046	7157	143	-174	-687
Batulappa	-182	-327	189	264	-147
Lembang	-1 149	-1 165	687	83	-3 420
Pinrang	-2 701	23 576	2 047	-1 019	-8 861

Lanjutan Tabel/*Continued Table 5.7.1*

Kecamatan <i>Subdistrict</i>	Gula Merah <i>Brown Sugar</i>	Buah dan Sayur <i>Fruits and Vegetables</i>	
		Buah <i>Fruits</i>	Sayur <i>Vegetables</i>
(1)	(13)	(14)	(15)
Suppa	-	949	-3 116
Mattiro Sompe	-	-1 977	-2 787
Lanrisang	-	-1 150	-1 407
Mattiro Bulu	-	30 312	-2 686
Watang Sawitto	-	-3 521	-5 096
Paletang	-	-3 800	-3 839
Tiroang	-	-916	-1 843
Patampanua	-	-358	-2 363
Cempa	-	1 787	-1 698
Duampanua	-	-685	-3 960
Batulappa	-	4 450	-994
Lembang	-	5 374	-3 136
Pinrang	-	30 465	-32 925

Catatan/*Notes*: (-) Tidak ada Peratanaman/Produksi di Kecamatan /There is no Plantation/ Production in the District
 () Kebutuhan lebih tinggi dibandingkan dengan Produksi / Requirement is higher than Production

Sumber/*Source*: Dinas Ketahanan Pangan/*Food Security Agency Pinrang Regency*

6

Industri, Pertambangan, dan Energi

Industry, Mining and Energy

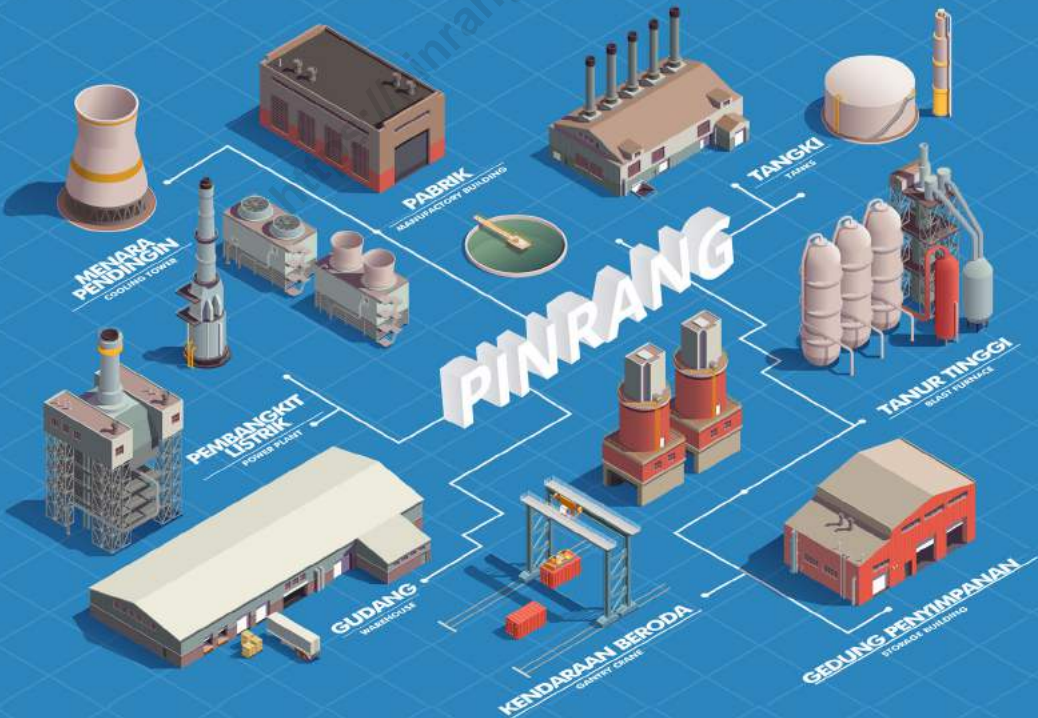
19,29%



Terjadi peningkatan
pelanggan listrik
sebesar 19,29%
selama 5 tahun terakhir

There has been an increase in
electricity customers by 19.29%
during the last 5 years

PINRANG



PENJELASAN TEKNIS

1. **Industri manufaktur** adalah suatu kegiatan ekonomi yang melakukan kegiatan mengubah suatu barang dasar secara mekanis, kimia, atau dengan tangan sehingga menjadi barang jadi/setengah jadi, dan atau barang yang kurang nilainya menjadi barang yang lebih tinggi nilainya, dan sifatnya lebih dekat kepada pemakai akhir. Termasuk dalam kegiatan ini adalah jasa industri dan pekerjaan perakitan.
2. **Jasa industri** adalah kegiatan industri yang melayani keperluan pihak lain. Pada kegiatan ini bahan baku disediakan oleh pihak lain sedangkan pihak pengolah hanya melakukan pengolahannya dengan mendapat imbalan sebagai balas jasa (upah maklon).
3. **Perusahaan atau usaha industri** adalah suatu unit (kesatuan) usaha yang melakukan kegiatan ekonomi, bertujuan menghasilkan barang atau jasa, terletak pada suatu bangunan atau lokasi tertentu, dan mempunyai catatan administrasi tersendiri mengenai produksi dan struktur biaya serta ada seorang atau lebih yang bertanggung jawab atas usaha tersebut.
4. **Industri manufaktur** dikelompokkan ke dalam 4

TECHNICAL NOTES

1. **Manufacturing industry** is defined as an economic activity processing basic goods mechanically, chemicals or manually into final or intermediate goods. It is also defined as processing of lower value goods into higher value goods as final or intermediate products. The activities also include services for manufacturing and assembling.
2. **Services for manufacturing** is defined as a manufacturing activity which serving other manufacturing establishments. In this case, raw materials are supplied by others while the workers are paid as a compensation for processing raw materials.
3. **Manufacturing establishment** is defined as a production unit engaged in economic activity, producing goods or services, located in a building or in a certain location, keeping a business record concerning the production and cost structure, and having a person or more that are responsible to those activities.
4. **Manufacturing industries** are categorized into four groups, based

golongan berdasarkan banyaknya pekerja, yaitu: industri besar (100 orang pekerja atau lebih), industri sedang/menengah (20–99 orang pekerja), industri kecil (5–19 orang pekerja), dan industri mikro (1–4 orang pekerja).

on the number of employees: large scale manufacturing (100 employees or more), medium scale manufacturing (20–99 employees), small scale manufacturing (5–19 employees), and micro industry (1–4 employees).

5. **CV/Firma** adalah suatu persekutuan yang didirikan oleh seorang atau beberapa orang yang mempercayakan uang atau barang kepada seorang atau beberapa orang yang menjalankan perusahaan dan bertindak sebagai pemimpin.

5. **Kommanditgesellschaft/ Firma** is organization founded by one or more person which trusted their money or shares to their leader.

6. **Pelanggan** adalah individu atau kelompok, baik rumah tangga, perusahaan atau institusi non profit yang membeli air bersih dari perusahaan air bersih.

6. **Customers are individuals or groups**, whether households, companies or non-profits who buy clean water from clean water companies.

7. **Air disalurkan** adalah volume air bersih dari perusahaan air bersih.

7. **Distributed water** is the volume of water supply from water supply establishment.

ULASAN**DESCRIPTION****6.1. Listrik**

Perusahaan Listrik Negara (PLN) adalah Perusahaan Umum Milik Negara yang mempunyai aktivitas kegiatan pembangkitan, transmisi, dan distribusi tenaga listrik. Dalam proses distribusi listrik, PLN menjual listrik kepada rumah tangga maupun unit usaha.

Adapun jumlah listrik terjual adalah banyaknya listrik yang disalurkan kepada para pelanggan. Pelanggan tersebut dapat berupa; (1) rumah tangga, (2) layanan sosial, (3) bisnis, (4) industri, (5) kantor pemerintah/ JPU, (6) taksi, (7) curah dan (8) multiguna. Jumlah produksi listrik PLN di Kabupaten Pinrang tahun 2020 tercatat sebanyak 316.723.578 Kwh. Sedangkan tenaga listrik yang terjual sebanyak 207.616.785 Kwh.

6.2. Air

Perusahaan air bersih adalah perusahaan yang mempunyai aktivitas dalam penampungan, penjernihan, dan penyaluran air baku atau air bersih dari terminal air melalui saluran kepada rumah tangga, perusahaan industri atau pengguna komersial lainnya.

6.1. Electricity

State Electricity Company (PLN) is a State owned company that has activities for Electricity production, transmission and electricity distribution. In distribution processing, PLN sell Electricity to household customer and also establishment units.

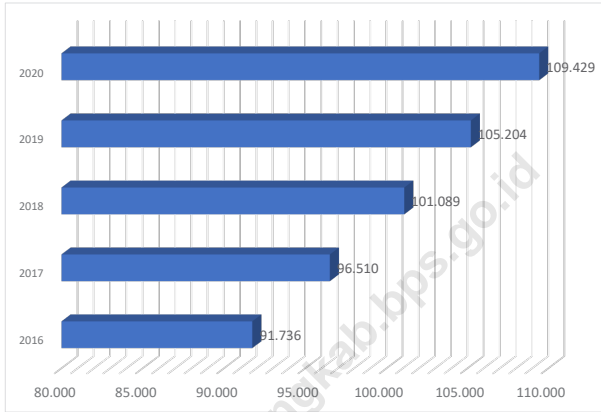
Sold Electricity is total Electricity distributed to customer. Such registration can be in the form of; (1) households, (2) social services, (3) businesses, (4) industries, (5) government offices/ public prosecutors, (6) taxis, (7) bulk and (8) multipurpose. The amount of PLN electricity production of Pinrang Regency in 2020 is 316.723.578 Kwh. While the electric power sold is 207.616.785 Kwh.

6.2. Water

The water supply company (PDAM) is a company with several activities such as the collection and purification of water and the distribution of water to households, industries, and other commercial users.

Gambar 6.1
Figures

Jumlah Pelanggan Listrik di Kabupaten Pinrang, 2016-2020
Number of Electricity Customers in Pinrang Regency, 2016-2020



Sumber/Source : Perusahaan Listrik Negara (PLN)/ State Electricity Company Pinrang Regency

Tabel
Table 6.1

**Daya Terpasang, Produksi, dan Distribusi Listrik PT. PLN
(Persero) pada Cabang/Ranting PLN Menurut Kecamatan
di Kabupaten Pinrang, 2020**
*Installed Electricity Power, Production, and Distribution of
PT. PLN (Persero) at PLN Branch by Subdistrict in Pinrang
Regency, 2020*

Kecamatan Subdistrict	Nama ULP ULP Name	Daya Terpasang Installed Electricity Power (KW)	Produksi Listrik Electricity Production (KWh)	Listrik Terjual Electricity Sold (KWh)	Dipakai Sendiri Own Used (KWh)	Susut/ Hilang Shrinkage/ Lost (KWh)
(1)	(2)	(3)	(4)	(5)	(6)	(7)
Suppa						
Mattiro Sompe	ULP Kariango	52 719 940	76 780 341	75 762 328	44 522	2 293 169
Lanrisang						
Mattiro Bulu						
Watang Sawitto						
Paleteang	ULP Watang Sawitto	61 103 810	187 241 428	80 471 743	55 305	5 687 749
Tiroang						
Patampanua						
Cempa						
Duampanua	ULP Pekkabata	42 347 190	52 701 809	51 382 714	34 894	1 643 706
Batulappa						
Lembang						
Pinrang		156 170 940	316 723 578	207 616 785	134 721	9 624 624

Sumber/Source : Perusahaan Listrik Negara (PLN)/ State Electricity Company Pinrang Regency

Tabel
Table 6.2**Jumlah Pelanggan Listrik Menurut Kecamatan di
Kabupaten Pinrang, 2016–2020**
**Number of Electricity Customers by Subdistrict in Pinrang
Regency, 2016–2020**

Kecamatan Subdistrict	Nama ULP ULP Name	2016	2017	2018	2019	2020
(1)	(2)	(3)	(4)	(5)	(6)	(7)
Suppa						
Mattiro Sompe	ULP Kariango	27 053	28 572	29 783	30 761	31 852
Lanrisang						
Mattiro Bulu						
Watang Sawitto						
Paletang	ULP Watang Sawitto	32 178	34 092	35 731	37 324	38 805
Tiroang						
Patampanua						
Cempa						
Duampanua	ULP Pekkabata	32 505	33 846	35 575	37 119	38 772
Batulappa						
Lembang						
Pinrang		91 736	96 510	101 089	105 204	109 429

Sumber/Source : Perusahaan Listrik Negara (PLN) / State Electricity Company Pinrang Regency

Tabel
Table 6.3**Jumlah Pelanggan dan Air yang Disalurkan Menurut
Kecamatan di Kabupaten Pinrang, 2020**
*Number of Customers and Distributed Water by Subdistrict
in Pinrang Regency, 2020*

Kecamatan Subdistrict	Jumlah Pelanggan Number of Customers	Air Disalurkan Distributed Water (m ³)	Nilai Value (Rp)
(1)	(2)	(3)	(4)
Suppa	-	-	-
Mattiro Sompe	-	-	-
Lanrisang	-	-	-
Mattiro Bulu	523	74 355	201 586 950
Watang Sawitto	-	-	-
Paletang	-	-	-
Tiroang	-	-	-
Patampanua	-	-	-
Cempa	-	-	-
Duampanua	-	-	-
Batulappa	-	-	-
Lembang	-	-	-
Pinrang	523	74 355	201 586 950

Sumber/Source : Perusahaan Daerah Air Minum "Tirta Sawitto" Kabupaten Pinrang/ Indonesian Regional Water Utility Company

Tabel
Table 6.4**Produksi dan Distribusi Listrik PT. PLN (Persero) pada
Cabang/Ranting PLN Menurut Jenis Pelanggan di
Kabupaten Pinrang, 2020**
*Production and Distribution of PT. PLN (Persero) at PLN
Branch by Customer Type in Pinrang Regency, 2020*

Jenis Pelanggan <i>Customers Type</i>	Produksi Listrik <i>Electricity Production (KWh)</i>	Listrik Terjual <i>Electricity Sold (KWh)</i>
(1)	(2)	(3)
Rumah Tangga	...	124,558,046
Pelayanan Sosial	...	6,145,012
Bisnis	...	20,824,906
Industri	...	44,084,542
Kantor Pemerintah/JPU	...	10,917,257
Traksi	...	0
Curah	...	0
Multiguna	...	1,087,022
Pinrang	316 723 578	207,616,785

Sumber/Source : Perusahaan Listrik Negara (PLN) / State Electricity Company Pinrang Regency

Tabel
Table 6.5**Jumlah Pelanggan Pada PT (Persero) PLN Wilayah VII
Cabang Pinrang Dirinci Menurut Jenis Tarif, 2020
Number Of Consumers In Electricity Branch Region VII
Pinrang By Kinds Of Tariff, 2020**

Kecamatan Subdistrict	Watang Sawitto	Kariango	Pekkabata	Jumlah
(1)	(2)	(3)	(4)	(5)
S-1	0	0	0	-
S-2	483	454	729	1 666
S-3	0	0	0	-
R-1	34 712	29 937	36 284	100 933
R-2	852	326	543	1 721
R-3	58	9	8	75
R-4	0	0	0	-
B-1	2 108	726	845	3 679
B-2	260	128	134	522
I-1	6	24	51	81
I-2	64	125	36	225
I-3	1	4	2	7
I-4	0	0	0	-
P-1	177	106	120	403
P-2	0	0	0	-
P-3	46	9	16	71
L	38	4	4	46
Pinrang	38 805	31 852	38 772	109 429

Sumber/Source : Perusahaan Listrik Negara (PLN) / State Electricity Company Pinrang Regency

Tabel
Table 6.6**Jumlah Pelanggan, Daya Terpasang Dan Energi Listrik
Terjual Tiap Unit, 2020**
**Number of Consumers, Electricity Energy Attached And Sold
By Unit, 2020**

Nama ULP ULP Name	Pelanggan Consumers	Daya Terpasang Energy Attached (Kw/Va)	Energi Terjual Sold (Rupiah)	Energi Terjual Sold (Kwh)
(1)	(2)	(3)	(4)	
Watang Sawitto	38 505	61 103 810	95 511 253 706	80 471 743
Kariango	31 852	52 719 940	77 878 738 016	75 762 328
Pekkabata	38 772	42 347 190	45 862 464 981	51 382 714
Pinrang	2020	109 129	156 170 940	219 252 456 703
	2019	105 204	144 146 140	215 094 564 151
	2018	101 089	133 593 740	190 085 125 804
	2017	96 510	122 748 580	165 477 863 786

Sumber/Source : Perusahaan Listrik Negara (PLN)/ State Electricity Company Pinrang Regency

Tabel
Table 6.7

Jumlah Perusahaan, Tenaga Kerja, dan Nilai Produksi Menurut Klasifikasi Industri di Kabupaten Pinrang, 2020
Number of Establishment, Employees, and Production Value by Industrial Classification in Pinrang Regency, 2020

KBLI	Klasifikasi Industri <i>Industrial Classification</i>	Jumlah <i>Total</i>		Nilai (000 Rp) <i>Value</i>	
		Perusahaan <i>Establishments</i>	Tenaga Kerja <i>Employee</i>	Investasi <i>Investation</i>	Produksi <i>Production</i>
(1)	(2)	(3)	(4)	(5)	(6)
INDUSTRI MAKANAN					
10130	Pengolahan dan pengawetan produk daging dan daging unggas	3	6	420 000	...
10219	Pengolahan dan pengawetan lainnya untuk ikan	3	15	690 000	...
10298	Pengolahan rumput laut	2	567	30 150 000	...
10330	Pengolahan sari buah dan sayuran	1	2	200 000	...
10391	Tempe kedelai dan tahu kedelai	4	20	600 000	...
10422	Minyak makan kelapa	1	2	50 000	...
10611	Penggilingan dan pembersihan padi-padian dan biji-bijian	1	10	500 000	...
10631	Penggilingan padi dan penyosohan beras	119	1 009	79 450 000	...
10632	Penggilingan dan pembersihan jagung	1	2	150 000	...
10710	Produk roti dan kue	37	301	10 218 500	...
10740	Makaroni, mie dan produk sejenisnya	1	4	120 000	...
10750	Makanan dan masakan olahan	8	25	985 000	...
10761	Pengolahan kopi	6	28	1 040 000	...
10772	Bumbu masak dan penyedap masakan	4	29	357 000	...

Lanjutan Tabel/Continued Table 6.7

KBLI	Klasifikasi Industri <i>Industrial Classification</i>	Jumlah <i>Total</i>		Nilai (000 Rp) <i>Value</i>	
		Perusahaan <i>Establishments</i>	Tenaga Kerja <i>Employee</i>	Investasi <i>Investation</i>	Produksi <i>Production</i>
(1)	(2)	(7)	(8)	(9)	(10)
10792	Kue basah	4	10	115 000	...
10793	Makanan dari kedele dan kacang-kacangan lainnya bukan kecap, tempe dan tahu	2	4	100 000	...
10794	Kerupuk, keripik, peyek dan sejenisnya	12	71	1 346 000	...
10801	Ransum makanan hewan	3	21	1 050 000	...
INDUSTRI MINUMAN					
11040	Minuman ringan	2	11	3 020 000	...
11050	Air minum dan air mineral	106	309	19 418 000	...
INDUSTRI TEKSTIL					
13121	Pertenenan (bukan pertenenan karung goni dan karung lainnya	1	2	50 000	...
INDUSTRI PAKAIAN JADI					
14111	Pakaian jadi (konveksi) dari tekstil	22	82	3 575 000	...
14120	Penjahitan dan pembuatan pakaian sesuai pesanan	2	4	250 000	...
INDUSTRI KAYU, BARANG DARI KAYU DAN GABUS (TIDAK TERMASUK FURNITUR) DAN BARANG ANYAMAN DARI BAMBU, ROTAN DAN SEJENISNYA					
16101	Penggergajian kayu	23	74	3 608 100	...
16221	Barang bangunan dari kayu	29	90	4 660 000	...
INDUSTRI KERTAS DAN BARANG DARI KERTAS					
17099	Barang dari kertas dan papan kertas lainnya ytdl	1	4	150 000	...

Lanjutan Tabel/*Continued Table 6.7*

KBLI	Klasifikasi Industri <i>Industrial Classification</i>	Jumlah <i>Total</i>		Nilai (000 Rp) <i>Value</i>	
		Perusahaan <i>Establishments</i>	Tenaga Kerja <i>Employee</i>	Investasi <i>Investation</i>	Produksi <i>Production</i>
(1)	(2)	(11)	(12)	(13)	(14)
INDUSTRI PENCETAKAN DAN REPRODUKSI MEDIA REKAMAN					
18111	Pencetakan umum	7	27	5 541 000	...
INDUSTRI BAHAN KIMIA DAN BARANG DARI BAHAN KIMIA					
20121	Pupuk alam	1	3	200 000	...
20129	Pupuk lainnya	1	2	50 000	...
20131	Damar buatan (resin sintesis) dan bahan baku plastik	1	10	3 000 000	...
20231	Sabun dan bahan pembersih keperluan rumah tangga	1	2	100 000	...
20232	Kosmetik, termasuk pasta gigi	2	6	150 000	...
20294	Minyak atsiri	1	3	120 000	...
INDUSTRI FARMASI, PRODUK OBAT KIMIA DAN OBAT TRADISIONAL					
21011	Bahan farmasi	1	4	140 000	...
21021	Simplesia (bahan obat tradisional)	1	2	50 000	...
INDUSTRI KARET, BARANG DARI KARET DAN PLASTIK					
22220	Barang dari plastik untuk pengemasan	2	17	1 600 000	...
INDUSTRI BARANG GALIAN BUKAN LOGAM					
23921	Batu bata dari tanah liat/ keramik	13	46	1 618 000	...
23929	Bahan bangunan dari tanah liat/keramik bukan batu bata dan genteng	1	3	100 000	...
23953	Barang dari semen dan kapur untuk konstruksi	1	10	230 000	...

Lanjutan Tabel/Continued Table 6.7

KBLI	Klasifikasi Industri Industrial Classification	Jumlah Total		Nilai (000 Rp) Value	
		Perusahaan Establishments	Tenaga Kerja Employee	Investasi Investation	Produksi Production
(1)	(2)	(15)	(16)	(17)	(18)
INDUSTRI LOGAM DASAR					
24310	Pengecoran besi dan baja	1	5	50 000	...
INDUSTRI BARANG LOGAM, BUKAN MESIN DAN PERALATANNYA					
25111	Barang dari logam bukan aluminium siap pasang untuk bangunan	2	4	225 000	...
25112	Barang dari logam aluminium siap pasang untuk bangunan	1	2	200 000	...
25920	Jasa untuk berbagai pengerjaan khusus logam dan barang dari logam	73	175	10 741 000	...
25932	Alat potong dan perkakas tangan pertukangan	1	4	150 000	...
25993	Keperluan rumah tangga dari logam bukan peralatan dapur dan peralatan meja	2	5	300 000	...
INDUSTRI MESIN DAN PERLENGKAPAN YTDL					
28210	Mesin pertanian dan kehutanan	1	10	500 000	...
28224	Mesin dan perkakas mesin untuk pengelasan yang menggunakan arus listrik	2	4	180 000	...
INDUSTRI FURNITUR					
31001	Furnitur dari kayu	32	94	5 677 000	...
31004	Furnitur dari logam	5	12	670 000	...

Lanjutan Tabel/*Continued Table 6.7*

KBLI	Klasifikasi Industri <i>Industrial Classification</i>	Jumlah <i>Total</i>		Nilai (000 Rp) <i>Value</i>	
		Perusahaan <i>Establishments</i>	Tenaga Kerja <i>Employee</i>	Investasi <i>Investation</i>	Produksi <i>Production</i>
(1)	(2)	(19)	(20)	(21)	(22)
INDUSTRI PENGOLAHAN LAINNYA					
32120	Perhiasan imitasi dan barang sejenis	1	13	35 000	...
	Jumlah <i>Total</i>	552	3 165	195 129 600	...

Sumber/*Source* : Dinas Perindustrian, Perdagangan, Energi dan Sumber Daya Mineral Kabupaten Pinrang/*Industry, Trade, Energy and Mineral Agency Pinrang Regency*

Tabel
Table 6.8**Perkembangan Penerbitan Tanda Daftar Perusahaan Menurut Golongan Usaha di Kabupaten Pinrang, 2020**
Development Of The Publishing Business Registration By Type Of The Company In Pinrang, 2020

Golongan Type	Sampai Dengan Akhir Desember 2019	Perubahan Selama Januari 2020 S/D Desember 2020		Posisi Akhir Desember
		Penerbitan	Penutupan	
(1)	(2)	(3)	(4)	(5)
Perusahaan Besar	3	-	-	3
Perusahaan Menengah	55	5	-	60
Perusahaan Kecil	424	69	-	493
Perusahaan Mikro	11	-	-	11
Pinrang	493	74	-	567

Sumber/Source : Dinas Perindustrian, Perdagangan, Energi dan Sumber Daya Mineral Kabupaten Pinrang/Industry, Trade, Energy and Mineral Agency Pinrang Regency

Tabel
Table 6.9**Perkembangan Penerbitan Tanda Daftar Perusahaan Menurut Bentuk Perusahaan di Kabupaten Pinrang, 2020**
Development Of The Publishing Business Registration By Form Of The Company In Pinrang, 2020

Bentuk Perusahaan <i>Form of Company</i>	Penerbitan	Pembaharuan
(1)	(2)	(3)
Perseroan Terbatas (PT)	1	-
Koperasi	-	-
Persekutuan Komaditur (CV)	7	-
Perseroan Firma (Fa)	-	-
Perusahaan Perorangan	66	-
Bentuk Usaha Lainnya	-	-
Pinrang	74	-

Sumber/Source : Dinas Perindustrian, Perdagangan, Energi dan Sumber Daya Mineral Kabupaten Pinrang/*Industry, Trade, Energy and Mineral Agency Pinrang Regency*

7

PARIWISATA

Tourism

Persentase Tingkat Penghunian Kamar Hotel

Room Occupancy Rate of Hotels

30,58

2018

33,77

2019

11,34

2020



PENJELASAN TEKNIS

1. **Wisatawan mancanegara (wisman)** ialah setiap pengunjung yang mengunjungi suatu negara di luar tempat tinggalnya, didorong oleh satu atau beberapa keperluan tanpa bermaksud memperoleh penghasilan di tempat yang dikunjungi dan lamanya kunjungan tersebut tidak lebih dari satu tahun (12 bulan). Definisi ini mencakup 2 (dua) kategori wisatawan mancanegara, yaitu :

a. **Wisatawan (turis)** ialah setiap pengunjung seperti definisi di atas yang tinggal paling sedikit 24 jam, akan tetapi tidak lebih dari 1 (satu) tahun di tempat yang dikunjungi, dengan maksud antara lain: berlibur, rekreasi, olah raga, bisnis, menghadiri pertemuan, studi, dan kunjungan dengan alasan kesehatan.

b. **Excursionist** ialah setiap pengunjung seperti definisi di atas yang tinggal kurang dari 24 jam di tempat yang dikunjungi (termasuk "Cruise passengers"). Cruise Passengers ialah setiap pengunjung yang tiba di suatu negara di mana mereka tidak menginap di akomodasi yang tersedia di negara tersebut, misalnya dengan kapal laut.

TECHNICAL NOTES

1. **An International Visitor** is any person visiting a country other than his usual place of residence for any reason other than for earning income in the country visited, and the length of stay is no more than one year (12 months). This definition covers two categories of foreign visitors, namely:

a. **"Tourist"** is any visitor staying for at least 24 hours, but no more than one year, in the country visited, with the intention of visiting, and for any of these purposes: Pleasure, recreation and sports, Business, visiting friends and relatives, missions, attending meetings, conferences, visit for health reasons and study.

b. **"Excursionist"** is any visitor staying less than 24 hours in the country visited including, "Cruise Passengers", i.e. visitors arriving in a country without staying in any accommodation available in the visited country.

2. **Hotel** adalah penyediaan akomodasi secara harian berupa kamar-kamar di dalam satu bangunan yang dapat dilengkapi dengan jasa pelayanan makan dan minum, kegiatan hiburan dan atau fasilitas lainnya. Hotel terdiri dari hotel berbintang dan hotel non- bintang.
2. **Hotel** is a daily supply of accommodation rooms within a building which can be equipped with eating and drinking services, entertainment activities and/or other facilities. Hotel consists of a classified hotel and a non-classified hotel.
3. **Hotel bintang** adalah usaha penyediaan jasa pelayanan penginapan, makan minum serta jasa lainnya bagi umum dengan menggunakan sebagian atau seluruh bangunan. Usaha ini dikelola secara komersial serta memenuhi ketentuan persyaratan sebagai hotel bintang (termasuk berlian) yang ditetapkan dalam surat keputusan instansi yang membinanya. Misalnya hotel bintang lima, hotel bintang empat dan seterusnya.
3. **A star hotel** is the business of providing an accommodation, eating and drinking as well as other services for the public by using a building or a part of a building. It is managed commercially and meets specified requirements as a star hotel (including diamonds) set forth in the decree of fostering agency. For example, five star hotel, four star hotel, and so on.

ULASAN

Pada tahun 2019, terdapat 480 unit rumah makan/ restoran yang tersebar secara terpusat di pusat kecamatan di Kabupaten Pinrang, Wattang Sawitto. Kecamatan tersebut memiliki jumlah rumah makan/ restoran tertinggi yaitu 180 unit. Sebaliknya, Kecamatan Batulappa hanya memiliki 4 unit rumah makan/ restoran.

Adapun tingkat hunian kamar hotel pada tahun 2020, tercatat hanya sebesar 11,34 yang jauh lebih rendah daripada tingkat hunian kamar hotel pada tahun 2019. Hal ini disebabkan karena adanya pandemi covid 19.

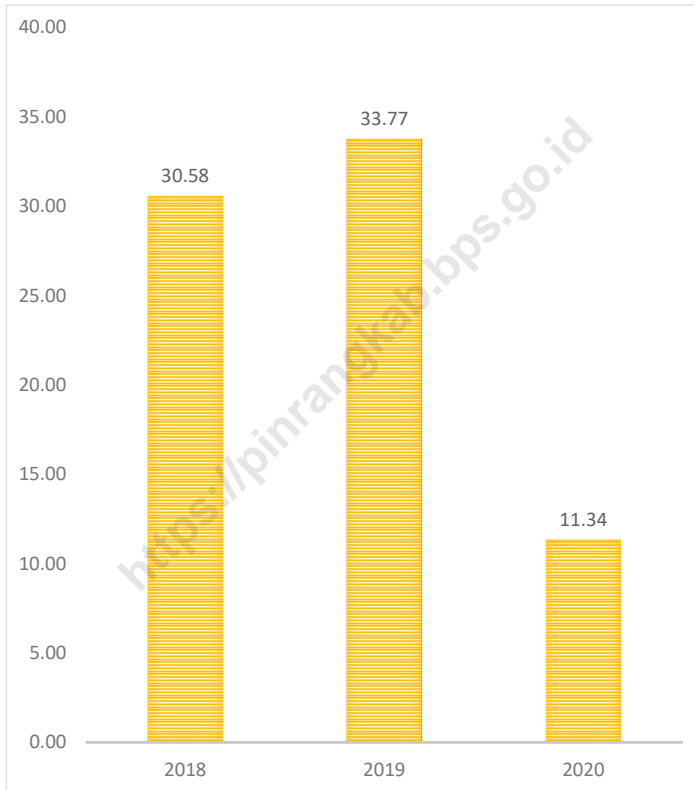
DESCRIPTION

In 2019, there were 480 restaurants and they are distributed centrally in the district center in Subdistrict of Pinrang, Wattang Sawitto. It has the highest number of restaurants i.e 180 units. On the other hand, Batulappa Subdistrict only has 4 restaurants.

The hotel room occupancy rate in 2020 was recorded at only 11.34 which is much lower than the hotel room occupancy rate in 2019. This is due to the COVID-19 pandemic.

Gambar 7.1
Figures

Persentase Tingkat Penghunian Kamar Hotel dan Akomodasi Lainnya di Kabupaten Pinrang, 2018-2020
Room Occupancy Rate of Hotels and Other Accommodations in Pinrang Regency, 2018-2020



Sumber/Source : Badan Pusat Statistik Kabupaten Pinrang/Statistics of Pinrang Regency

Tabel
Table 7.1

**Jumlah Rumah Makan/Restoran Menurut Kecamatan di
Kabupaten Pinrang, 2019–2020**
*Number of Restaurants by Subdistrict in Pinrang Regency,
2019–2020*

Kecamatan Subdistrict	2019	2020
(1)	(2)	(3)
Suppa	10	...
Mattiro Sompe	56	...
Lanrisang	8	...
Mattiro Bulu	32	...
Watang Sawitto	180	...
Paleteang	36	...
Tiroang	19	...
Patampanua	40	...
Cempa	11	...
Duampanua	79	...
Batulappa	4	...
Lembang	5	...
Pinrang	480	...

Catatan/Note: ...

Sumber/Source: Badan Pusat Statistik Kabupaten Pinrang/Statistics of Pinrang Regency

Tabel
Table 7.2**Jumlah Hotel dan Akomodasi Lainnya Menurut Klasifikasi di Kabupaten Pinrang, 2013-2020**
Number of Hotel and Other Accomodations by Classification in Pinrang Regency, 2013-2020

Kecamatan Subdistrict	Hotel/ Hotel					Akomodasi Lainnya Other Accommodation
	Bintang 1 1 Star	Bintang 2 2 Star	Bintang 3 3 Star	Bintang 4 4 Star	Bintang 5 5 Star	
(1)	(2)	(3)	(4)	(5)	(6)	(7)
2013	-	-	-	-	-	8
2014	-	-	-	-	-	10
2015	-	-	1	-	-	13
2016	1	-	1	-	-	13
2017	1	-	1	-	-	13
2018	1	-	2	-	-	15
2019	1	-	2	-	-	15
2020	1	-	2	-	-	15

Sumber/Source: Badan Pusat Statistik Kabupaten Pinrang/Statistics of Pinrang Regency

Tabel
Table 7.3

Rata-rata Lama Menginap Tamu Asing dan Tamu Domestik Menurut Bulan di Kabupaten Pinrang (hari), 2018-2020
Average Length of Stay of Foreign and Domestic Visitors by Month in Pinrang Regency (day), 2018-2020

Kecamatan Subdistrict	Tamu Asing Foreign Visitor			Tamu Domestik Domestic Visitor		
	2018	2019	2020	2018	2019	2020
(1)	(2)	(3)	(4)	(5)	(6)	(7)
Januari/January	0	0	0	2,37	1,78	1,96
Februari/February	0	0	0	1,52	2,59	2,32
Maret/March	0	0	0	1,28	2,52	1,13
April/April	0	0	0	1,65	2,31	1,25
Mei/May	0	0	0	2,12	2,23	0,00
Juni/June	0	0	0	1,71	1,89	1,00
Juli/July	0	2	0	1,72	2,06	1,00
Agustus/August	0	0	0	2,09	2,44	1,00
September/September	0	0	0	2,04	2,34	1,00
Oktober/October	0	0	0	1,39	3,34	1,03
November/November	0	0	0	1,59	3,45	1,00
Desember/December	0	0	0	1,58	2,38	1,00
Pinrang	0	2	0	1,77	2,45	1,14

Sumber/Source: Badan Pusat Statistik Kabupaten Pinrang/Statistics of Pinrang Regency

Tabel
Table 7.4**Persentase Tingkat Penghunian Kamar Hotel dan Akomodasi Lainnya Menurut Bulan di Kabupaten Pinrang, 2018-2020**
Room Occupancy Rate of Hotels and Other Accommodations by Month in Pinrang Regency, 2018-2020

Kecamatan Subdistrict	2018	2019	2020
(1)	(2)	(3)	(4)
Januari/January	32,31	23,70	24,18
Februari/February	30,41	58,59	28,33
Maret/March	25,31	28,45	13,82
April/April	25,68	37,97	5,07
Mei/May	28,07	16,72	0
Juni/June	41,53	37,49	2,78
Juli/July	29,24	28,02	5,48
Agustus/August	44,97	40,79	18,14
September/September	30,42	37,53	9,81
Oktober/October	21,22	42,38	8,36
November/November	30,33	30,23	10,05
Desember/December	25,81	20,78	10,02
Pinrang	30,58	33,77	11,34

Sumber/Source: Badan Pusat Statistik Kabupaten Pinrang/Statistics of Pinrang Regency

Tabel 7.5
Table

Jumlah Objek Wisata / Potensi Wisata Kabupaten Pinrang, 2020
Number of Tourism Object / Tourism Potential of Pinrang Regency, 2020

Jenis Objek Wisata	Obyek Wisata	Lokasi (Kecamatan)	Jarak Dari Ibukota Kabupaten (km)	Status Pengelolaan
(1)	(2)	(3)	(4)	(5)
Pantai	Wae Tuoe	Lanrisang	±20	Pemerintah & Masyarakat
	Gusungnge/ Dewata	Cempa	±23	Pemerintah & Masyarakat
	Kanipang	Lembang	±40	Pemerintah & Masyarakat
	Kampung Nelayan	Lembang	± 47	Masyarakat
	Ujung Lero	Suppa	±30	Masyarakat
	Kappe	Duampanua	±30	Masyarakat
	Ujung Tape	Mattiro Sompe	±30	Masyarakat
	Harapan	Mattiro Sompe	±20	Masyarakat
	Lowita	Suppa	±44	Masyarakat
	Salopi	Lembang	±44	Masyarakat
	Biru	Mattiro Sompe	±16	Pemerintah & Masyarakat

Lanjutan Tabel/*Continued Table 7.5*

Jenis Objek Wisata	Obyek Wisata	Lokasi (Kecamatan)	Jarak Dari Ibukota Kabupaten (km)	Status Pengelolaan
(1)	(2)	(3)	(4)	(5)
Pegunungan	Gunung Paleteang	Paleteang	±3	Masyarakat
	Air Terjun Karawa	Lembang	±40	Masyarakat
	Air Terjun Kalijodo	Lembang	±45	Pemerintah & Masyarakat
	Air Terjun Bidadari	Lembang	±43	Masyarakat
	Batu Pandan	Lembang	±38	Pemerintah & Masyarakat
	Batu Papan Salulue	Lembang	±50	Pemerintah & Masyarakat
	Air Terjun Latta Pitu	Lembang	±45	Masyarakat
	Air Terjun Kaba-kaba	Lembang	±46	Masyarakat
	Pengunungan Karomba	Lembang	±80	Masyarakat
Air Panas	Suliji	Paleteang	±7	Pemerintah
	Lemo Susu	Lembang	±42	Swasta
Danau	Rumah makan Terapung	Patampanua	±15	Swasta
Pulau	Kamarrang	Suppa	±30	Swasta

Sumber/*Source*: Dinas Pariwisata, Pemuda dan Olahraga Kabupaten Pinrang/*Tourism, Youth sports service Pinrang Regency*

Tabel
Table 7.6**Jumlah Kunjungan Wisatawan Kabupaten Pinrang 2020**
Number of Tourism Visitors in Pinrang Regency 2020

Kecamatan Subdistrict	Alamat Address	Pengunjung Visitors
(1)	(2)	(3)
Obyek Air Panas Sulili	Sulili Kec. Paleteang	7 379
Obyek Air Terjun L.Susu	Lemosusu Kec. Lembang	...
Obyek Air Terjun Kali Jodoh	Kawaliang Kec. Lembang	...
Obyek Pantai Kanipang	Kanipang Kec. Lembang	...
Obyek Air Terjun Karawa	Karawa Kec. Lembang	...
Obyek A.T. Balolong Permai	Pakeng Kec. Lembang	...
Obyek Pantai Dewata Wakka	Gusung Kec.Lembang	...
Obyek Pantai Wae Tuoe	Waetuoec Kec. Lasinrang	...
Obyek Pantai Ujung Tape	Pallameang Kec. Mt. Sompe	...
Obyek R.Makan Terapung	Malimpung Kec. Patampanua	...
Obyek Wisata Pasandorang	Kaballangang Kec. Duampanua	...
Obyek Wisata P.Salopi	Kecamatan Lembang	...
Obyek Wisata Pulau Kanipang	Kecamatan Duampanua	...
Obyek Wisata Water Boom	Kecamatan Watang Sawitto	...
Obyek Wisata Pantai Lowita	Kecamatan Suppa	...
Obyek Wisata Pantai Harapan Ammani	Kecamatan Mt. Sompe	...
Jumlah Total		...

Sumber/Source: Dinas Pariwisata, Pemuda dan Olahraga Kabupaten Pinrang/Tourism, Youth sports service Pinrang Regency



Transportasi dan Komunikasi

Transportation And Communication

PANJANG JALAN MENURUT JENIS PERMUKAAN

*Road Length According To Surface Types (km)

414,2

Aspal
Paved

78,79

Tanah
Soil

226,1

Kerikil
Gravel

142,6

Lainnya
Others



PENJELASAN TEKNIS

1. **Kendaraan bermotor** adalah setiap kendaraan yang digerakkan oleh peralatan teknik yang ada pada kendaraan tersebut, biasanya digunakan untuk angkutan orang atau barang di atas jalan raya selain kendaraan yang berjalan di atas rel. Kendaraan bermotor yang dicatat adalah semua jenis kendaraan kecuali kendaraan bermotor TNI/Polri dan Korps Diplomatik.
2. **Mobil penumpang** adalah setiap kendaraan bermotor yang dilengkapi dengan tempat duduk untuk sebanyak-banyaknya delapan orang, tidak termasuk tempat duduk untuk pengemudi, baik dilengkapi atau tidak bagasi.
3. **Mobil bis** adalah setiap kendaraan bermotor yang dilengkapi dengan tempat duduk untuk lebih dari delapan orang, tidak termasuk tempat duduk untuk pengemudi, baik dilengkapi atau tidak dilengkapi bagasi.
4. **Mobil truk** adalah setiap kendaraan bermotor yang digunakan untuk angkutan barang, selain mobil penumpang, mobil bis dan kendaraan bermotor roda dua.

TECHNICAL NOTES

1. **Motor vehicles** are any kind of vehicles motorized by machine set up in those vehicles, they are usually used for transporting peoples or goods on roads except vehicles moving along a railway line. The data cover all kinds of motor vehicles except those belong to Indonesia Army Force Indonesian State Police and Diplomatic Corps.
2. **Passenger cars** are any motor vehicles with no more than eight seats, excluding seat for driver, it can be with or without hoot.
3. **Buses** are large passenger cars having seats for more than eight passengers, excluding seat for driver, it can be with or without hoot.
4. **Trucks** are any motor vehicles used to transport goods excluding passenger cars, buses, and motorcycles.

ULASAN**8.1. Transportasi**

Jalan merupakan prasarana yang dilalui angkutan darat dimana sangat memegang peranan penting dalam memperlancar hubungan kegiatan perekonomian baik antara satu kota dengan kota lain, ataupun antara kota dengan desa serta antara desa dengan desa lainnya.

Pada tahun 2020, untuk panjang jalan Kabupaten Pinrang dengan total 861,7 km, terdapat 338,9 km dalam kondisi baik, 177,48 km dalam kondisi sedang, dan 345,32 km dalam kondisi rusak.

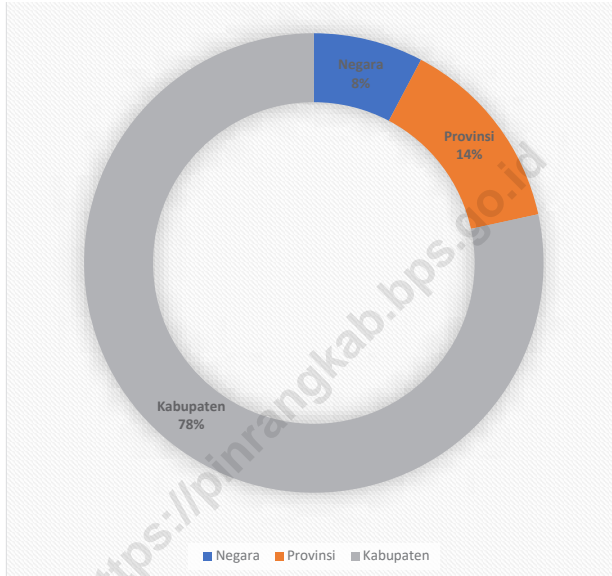
DESCRIPTION**8.1. Transportation**

Roads are Impassable road transport infrastructure in which the very important role in economic activity either smooth relationship between one city to another city, or between town and village and between villages with other villages.

In 2019, Pinrang's road length with a total of 861.7 km, there is 338.9 km in good condition, 177.48 km in moderate condition, and 345.32 km in damaged condition.

Gambar 8.1
Figures

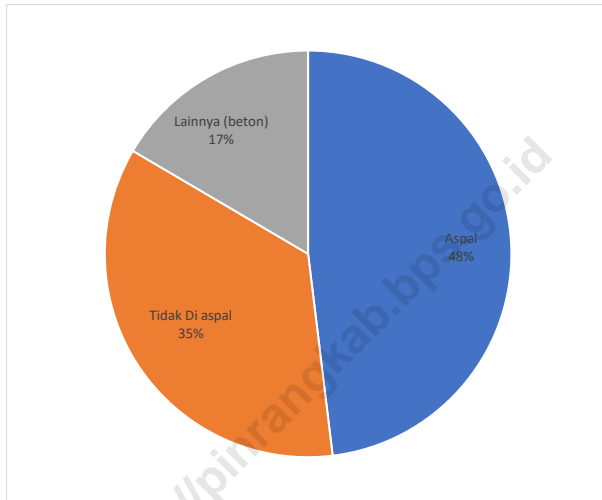
Panjang Jalan Menurut Tingkat Kewenangan Pemerintahan di Kabupaten Pinrang (km), 2020
Distribution of Road Length by Level of Government Authority in Pinrang Regency (km), 2020



Sumber/Source : Dinas Pekerjaan Umum dan Perumahan Rakyat Kabupaten Pinrang/ *Public Work Service and Housing Agency of Pinrang Regency*

Gambar 8.2
Figures

Distribusi Panjang Jalan Menurut Jenis Permukaan Jalan di Kabupaten Pinrang (km), 2020
Length of Roads by Level of Government Authority in Pinrang Regency (km), 2020



Sumber/Source : Dinas Pekerjaan Umum dan Perumahan Rakyat Kabupaten Pinrang/ *Public Work Service and Housing Agency of Pinrang Regency*

8.1 TRANSPORTASI TRANSPORTATION

Tabel 8.1.1 Panjang Jalan¹ Menurut Tingkat Kewenangan Pemerintahan di Kabupaten Pinrang (km), 2018–2020
Length of Roads¹ by Level of Government Authority in Pinrang Regency (km), 2018–2020

Tingkat Kewenangan Pemerintahan <i>Level of Government Authority</i>	2018	2019	2020
(1)	(2)	(3)	(4)
Negara ² /State ²	84,91	84,91	84,91
Provinsi/Province	152,436	152,436	152,436
Kabupaten/Kota <i>Regency/Municipality</i>	861,7	861,7	861,7
Jumlah/Total	1 099,046	1 099,046	1 099,046

Catatan/Note: ¹ Data tidak termasuk panjang jalan tol/Excluding toll road

² Berdasarkan Keputusan Menteri Pekerjaan Umum dan Perumahan Rakyat No. 248/KPTS/M/2015/Based on Public Work and Public Housing Ministerial Decree No. 248/KPTS/M/2015

Sumber/Source: Dinas Pekerjaan Umum dan Perumahan Rakyat Kabupaten Pinrang/ Public Work Service and Housing Agency of Pinrang Regency

Tabel 8.1.2 Panjang Jalan Menurut Jenis Permukaan Jalan di Kabupaten Pinrang (km), 2018–2020
Table 8.1.2 Length of Roads by Type of Road Surface in Pinrang Regency (km), 2018-2020

Jenis Permukaan Jalan Type of Road Surface	2018	2019	2020
(1)	(2)	(3)	(4)
Aspal/Paved	647,93	606,41	414,22
Kerikil/Gravel	90,27	91,23	226,13
Tanah/Soil	75,46	60,58	78,79
Lainnya/Others	48,04	103,48	142,56
Jumlah/Total	861,7	861,7	861,7

Sumber/Source: Dinas Pekerjaan Umum dan Perumahan Rakyat Kabupaten Pinrang/ Public Work Service and Housing Agency of Pinrang Regency

Tabel 8.1.3 Panjang Jalan Menurut Kondisi Jalan di Kabupaten Pinrang (km), 2018–2020
Table *Length of Roads by Condition of Roads in Pinrang Regency (km), 2018-2020*

Kondisi Jalan Condition of Roads	2018	2019	2020
(1)	(2)	(3)	(4)
Baik/Good	801,54	823,64	338,9
Sedang/Moderate	41,2	28,95	177,48
Rusak/Damage	18,96	9,11	212,2
Rusak Berat/Severely Damage	-	-	133,12
Jumlah/Total	861,7	861,7	861,7

Sumber/Source: Dinas Pekerjaan Umum dan Perumahan Rakyat Kabupaten Pinrang/ Public Work Service and Housing Agency of Pinrang Regency

Tabel 8.1.4 **Panjang Jalan Menurut Kecamatan di Kabupaten Pinrang (km), 2020**
Table **Length of Roads by Subdistrict in Pinrang Regency (km), 2020**

Kecamatan Subdistrict	Panjang Jalan Length of roads (km)
(1)	(2)
Suppa	51,53
Mattiro Sompe	36,61
Lanrisang	33,39
Mattiro Bulu	98,10
Watang Sawitto	86,59
Paleteang	42,31
Tiroang	41,71
Patampanua	63,95
Cempa	58,34
Duampanua	117,12
Batulappa	40,21
Lembang	191,84
Pinrang	861,70

Sumber/Source: Dinas Pekerjaan Umum dan Perumahan Rakyat Kabupaten Pinrang/ Public Work Service and Housing Agency of Pinrang Regency

Tabel
Table 8.1.5

Panjang Jalan Menurut Kecamatan dan Jenis Permukaan Jalan di Kabupaten Pinrang (km), 2020
Length of Roads by Subdistrict and Level of Government Authority in Pinrang Regency (km), 2020

Kecamatan Subdistrict	Jenis Permukaan Jalan/ Type of Road Surface			Jumlah Total
	Aspal Pavement	Tidak Diaspal Not Paved	Lainnya (Beton) Other	
(1)	(2)	(3)	(4)	(5)
Suppa	51,53
Mattiro Sompe	36,61
Lanrisang	33,39
Mattiro Bulu	98,10
Watang Sawitto	86,59
Paleteang	42,31
Tiroang	41,71
Patampanua	63,95
Cempa	58,34
Duampanua	117,12
Batulappa	40,21
Lembang	191,84
Pinrang	861,70

Sumber/Source: Dinas Pekerjaan Umum dan Perumahan Rakyat Kabupaten Pinrang/ Public Work Service and Housing Agency of Pinrang Regency

Tabel 8.1.6 **Panjang Jalan Menurut Jenis Permukaan dan Kondisi Jalan di Kabupaten Pinrang (km), 2020**
Length of Roads by Type of Road Surface and Road Condition in Pinrang Regency (km), 2020

Kecamatan Subdistrict	Panjang Jalan Length of roads (km)
(1)	(2)
Jenis Permukaan Type of Road Surface	
a. Diaspal	414,22
b. Beton	142,56
c. Kerikil	226,13
d. Tanah	78,79
e. Tidak Tembus	-
Jumlah/Total	861,70
Kondisi Jalan Road Condition	
a. Baik	338,90
b. Sedang	177,48
c. Rusak	212,20
d. Rusak Berat	133,12
e. Belum Tembus	-
Jumlah/Total	861,70

Sumber/Source: Dinas Pekerjaan Umum dan Perumahan Rakyat Kabupaten Pinrang/ Public Work Service and Housing Agency of Pinrang Regency

Tabel
Table 8.1.7

Jumlah dan Panjang Jembatan Menurut Jenisnya dan Tingkat Pemerintahan yang Berwenang Kabupaten Pinrang 2020
Number and Length of Bridge by Type and Authoritative Governmental Storey Pinrang Regency, 2020

Kecamatan Subdistrict	Banyaknya Number	Panjang Length
(1)	(2)	(3)
Jembatan Beton	153	1 638,05
Jembatan Gelagar	-	-
Jembatan Kout Baja	3	126
Jembatan Composit	-	-
Jembatan Gantung Bally	-	-
Jembatan Kayu	34	619,2
Jembatan Gantung Beton	-	-
Jembatan Kayu Rotan	-	-
Jembatan Gantung Kayu	-	-
Jembatan Asramco	-	-
Jumlah/Total	190	2 383,25

Sumber/Source: Dinas Pekerjaan Umum dan Perumahan Rakyat Kabupaten Pinrang/ Public Work Service and Housing Agency of Pinrang Regency

Tabel 8.1.8 **Jumlah Angkutan yang Layak Jalan Menurut Jenis Kendaraan di Kabupaten Pinrang, 2016-2020**
Table 8.1.8 **Number of Motor Vehicles by Type of Vehicle in Pinrang Regency, 2016-2020**

Kecamatan Subdistrict	Tahun/Year				
	2016	2017	2018	2019	2020
(1)	(2)	(3)	(4)	(5)	(6)
Mobil Penumpang					
A. Microlet	179	84	43	28	9
B. ST. Wagon	142	69	36	20	9
Bus	113	107	38	25	22
Mobil Barang					
A. Pick Up	3 411	2 506	2 148	2 232	2 019
B. Truck	2 906	2 093	1 786	1 774	1 461
Kendaraan Khusus	-	-	-	-	-
Kereta Gandengan	-	-	-	-	-
Kereta Tempelan	-	-	-	-	-
Pinrang	6 751	4 859	4 051	4 079	3 520

Sumber/Source: Dinas Perhubungan Kabupaten Pinrang/Department of Transportation of Pinrang Regency

Tabel
Table 8.1.9

**Jumlah Kecelakaan Menurut Jenis Kecelakaan di
Kabupaten Pinrang, 2016-2020**
*Number of Accidents by Type of Accident in Pinrang District,
2016-2020*

Kecamatan Subdistrict	Tahun/Year				
	2016	2017	2018	2019	2020
(1)	(2)	(3)	(4)	(5)	(6)
Kejadian Kecelakaan	382	421	364	232	188
Meninggal Dunia	84	83	57	53	59
Luka Berat	5	9	1	1	1
Luka Ringan	519	576	461	323	265
Jumlah/Total	990	1 089	883	609	513

Sumber/Source: Dinas Perhubungan Kabupaten Pinrang/Department of Transportation of Pinrang Regency

8.2 KOMUNIKASI COMMUNICATION

Tabel 8.2.1 **Jumlah Kantor Pos Pembantu Menurut Kecamatan di Kabupaten Pinrang, 2017–2020**
Table **Number of Post Offices Subsidiaries by Subdistrict in Pinrang Regency, 2017–2020**

Kecamatan Subdistrict	2017	2018	2019	2020
(1)	(2)	(3)	(4)	(5)
Suppa
Mattiro Sompe
Lanrisang
Mattiro Bulu
Watang Sawitto
Paleteang
Tiroang
Patampanua
Cempa
Duampanua
Batulappa
Lembang
Pinrang

Sumber/Source: Kantor Pos Kabupaten Pinrang/ Post Office of Pinrang Regency



Perbankan, Koperasi, Dan Harga-Harga

Banking, Cooperative, And Prices

Jenis Koperasi

Type of Cooperative

Perdagangan

Trading

22 Unit
Units

Industri Pertanian

Agriculture Industry

15 Unit
Units

Jumlah Koperasi

Number of Cooperatives

233 Unit
Units

Industri Non Pertanian

Non-Agriculture Industry

159 Unit
Units

Aneka Jasa

Various Service

37 Unit
Units



PENJELASAN TEKNIS

1. **Perbankan** adalah industri yang menangani uang tunai, kredit, dan transaksi keuangan lainnya. Perbankan didefinisikan sebagai kegiatan bisnis dalam menerima dan menjaga uang yang dimiliki oleh individu dan entitas lain, dan kemudian meminjamkan uang ini untuk melakukan kegiatan ekonomi seperti menghasilkan untung atau sekadar menutupi biaya operasional.
2. **Koperasi** merupakan suatu kumpulan orang-orang untuk bekerja sama demi kesejahteraan bersama.
3. **Koperasi** adalah organisasi bisnis yang dimiliki dan dioperasikan oleh orang-orang demi kepentingan bersama.
4. **Usaha koperasi di Indonesia** berlandaskan pada Undang-Undang No. 25 Tahun 1992. Berdasarkan undang-undang tersebut gerak langkah koperasi menjadi lebih leluasa karena perkumpulan koperasi dianggap sama dengan bentuk badan usaha lain.
5. **Koperasi di Indonesia** berperan strategis dalam menggerakkan denyut nadi perekonomian masyarakat serta pembangunan nasional.

TECHNICAL NOTES

1. **Banking** is an industry that handles cash, credit, and other financial transactions. Banking is defined as business activities in receiving and maintaining money owned by individuals and other entities, and then lending this money to carry out economic activities such as generating profits or simply covering operational costs.
2. **Cooperative** is a collection of people to work together for the common welfare.
3. **Cooperative** is a business organization owned and operated by the individual for the common interest.
4. **Cooperative business in Indonesia** is based on Law No. 25 of 1992. Based on this law, the steps of cooperatives become more flexible because cooperative associations are considered to be the same as other business entities.
5. **Cooperatives in Indonesia** play a strategic role in driving the pulse of the people's economy and national development.

6. **Peran dan fungsi koperasi** tidak hanya sebatas aktivitas ekonomi, tetapi juga sebagai manifestasi semangat kolektif, kebersamaan, dan prinsip keadilan yang berakar pada masyarakat kita, yaitu gotong royong.
6. **The role and function of cooperatives** is not only limited to economic activities, but also as a manifestation of the collective spirit, togetherness, and the principle of justice rooted in our society, namely mutual cooperation.

<https://pinrangkab.bps.go.id>

ULASAN

Koperasi sebagai salah satu pilar ekonomi nasional dirasakan penting keberadaannya. Karena tujuan dari adanya koperasi tidak hanya semata-mata mencari keuntungan, melainkan mensejahterakan anggotanya.

Jumlah Koperasi di Kabupaten Pinrang pada tahun 2020 sebanyak 223 unit, yang terbagi menjadi beberapa sektor. Sektor tersebut antara lain Perdagangan sebanyak 22 unit, industri pertanian sebanyak 15 unit, industri non-pertanian sebanyak 159 unit dan aneka jasa sebanyak 37 unit. Untuk lebih jelas lagi, data mengenai koperasi disajikan pada Tabel 9.3.

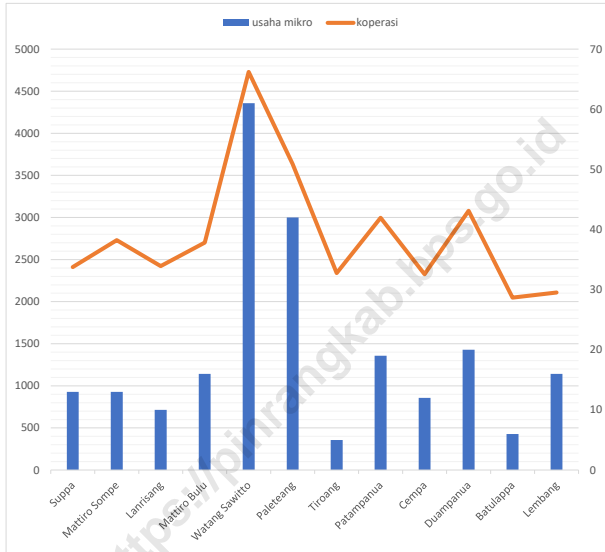
DESCRIPTION

Cooperatives as one of the pillars of the national economy perceived importance. Because the purpose of the cooperative is not merely for profit, but the welfare of its members.

The number of cooperatives in Pinrang Regency in 2020 is 223 units, which is divided into several sectors. They include 22 units of trade, 15 units of agricultural industry, 159 units of non-agricultural industry and 37 units of various services. To be clearer, the data regarding the cooperative presented in Table 9.3.

Gambar 9.1
Figures

Perbandingan Jumlah Koperasi dan Usaha Mikro dan Kecil di Kabupaten Pinrang, 2020
Comparison between Number of Cooperatives and Micro and Small Enterprises of Pinrang Regency, 2020



Sumber/Source : Dinas Koperasi dan Usaha Kecil Menengah Kabupaten Pinrang/ Department of Cooperatives and Small and Medium Enterprises Pinrang Regency

Tabel
Table 9.1

Jumlah Koperasi Aktif Menurut Kecamatan di Kabupaten Pinrang, 2017–2020
Number of Active Cooperative by Subdistrict in Pinrang Regency, 2017–2020

Kecamatan Subdistrict	2017	2018	2019	2020
(1)	(2)	(3)	(4)	(5)
Suppa	20	20	18	13
Mattiro Sompe	13	13	16	13
Lanrisang	11	11	8	10
Mattiro Bulu	13	13	18	16
Watang Sawitto	90	91	94	61
Paleteang	40	40	41	42
Tiroang	9	9	9	5
Patampanua	23	23	23	19
Cempa	11	11	11	12
Duampanua	20	20	22	20
Batulappa	10	16	19	6
Lembang	7	7	8	16
Pinrang	267	274	287	233

Sumber/Source: Dinas Koperasi dan Usaha Kecil Menengah Kabupaten Pinrang/ Department of Cooperatives and Small and Medium Enterprises Pinrang Regency

Tabel
Table 9.2**Jumlah Koperasi Menurut Jenis Koperasi dan Kecamatan di Kabupaten Pinrang, 2020**
Number of Cooperative by Kind of Cooperative and Subdistrict in Pinrang Regency, 2020

Kecamatan Subdistrict	Jenis Koperasi/ Kind of Cooperative					Jumlah Total
	KUD	KPRI	KOPKAR	KOPPAS	Lainnya Other	
(1)	(2)	(3)	(4)	(5)	(6)	(7)
Suppa	2	1	0	0	10	13
Mattiro Sompe	4	1	0	0	8	13
Lanrisang	2	1	0	0	7	10
Mattiro Bulu	4	2	0	0	10	16
Watang Sawitto	2	17	2	0	40	61
Paleteang	2	3	0	1	36	42
Tiroang	2	0	0	0	3	5
Patampanua	4	2	0	0	13	19
Cempa	2	1	0	0	9	12
Duampanua	5	2	0	0	13	20
Batulappa	0	0	0	0	6	6
Lembang	1	1	0	0	14	16
Pinrang	30	31	2	1	169	233

Sumber/Source: Dinas Koperasi dan Usaha Kecil Menengah Kabupaten Pinrang/ Department of Cooperatives and Small and Medium Enterprises Pinrang Regency

Tabel
Table 9.3**Jumlah Koperasi Menurut Jenis Koperasi dan Kecamatan di Kabupaten Pinrang, 2020**
Number of Cooperatives by Type of Cooperative and Subdistrict in Pinrang Regency, 2020

Kecamatan Subdistrict	Sektor/ Sector				Jumlah Total
	Perdagangan Trading	Industri Pertanian Agriculture Industry	Industri Non Pertanian Non-Agricultural Industry	Aneka Jasa Various Services	
(1)	(2)	(3)	(4)	(5)	(6)
Suppa	0	1	13	0	14
Mattiro Sompe	0	1	12	1	14
Lanrisang	0	0	9	1	10
Mattiro Bulu	0	1	13	3	17
Watang Sawitto	13	0	48	13	74
Paleteang	6	0	26	16	48
Tiroang	0	2	4	0	6
Patampanua	1	4	19	0	24
Cempa	1	3	9	3	16
Duampanua	0	1	4	0	5
Batulappa	0	0	0	0	0
Lembang	1	2	2	0	5
Pinrang	22	15	159	37	233

Sumber/Source: Dinas Koperasi dan Usaha Kecil Menengah Kabupaten Pinrang/ Department of Cooperatives and Small and Medium Enterprises Pinrang Regency

Tabel
Table 9.4**Jumlah Usaha Mikro dan Kecil Menurut Kecamatan Pada Dinas Koperasi dan UKM Kabupaten Pinrang, 2020**
Number of Micro and Small Enterprises by Subdistrict in Department of Cooperatives and Small and Medium Enterprises Pinrang Regency of Pinrang Regency, 2020

Kecamatan Subdistrict	Sektor/ Sector				Jumlah Total
	Perdagangan Trading	Industri Pertanian Agriculture Industry	Industri Non Pertanian Non-Agricultural Industry	Aneka Jasa Various Services	
(1)	(2)	(3)	(4)	(5)	(6)
Suppa	1 042	9	1 059	301	2 411
Mattiro Sompe	1 329	3	854	544	2 730
Lanrisang	1 076	3	679	664	2 422
Mattiro Bulu	1 385	3	657	657	2 702
Watang Sawitto	3 155	9	793	772	4 729
Paleteang	2 269	7	711	648	3 635
Tiroang	1 065	3	667	605	2 340
Patampanua	1 707	3	689	598	2 997
Cempa	1 123	1	643	559	2 326
Duampanua	1 844	1	677	557	3 079
Batulappa	846	0	667	535	2 048
Lembang	1 039	0	534	536	2 109
Pinrang	17 880	42	8 630	6 976	33 528

Sumber/Source: Dinas Koperasi dan Usaha Kecil Menengah Kabupaten Pinrang/ Department of Cooperatives and Small and Medium Enterprises Pinrang Regency

Tabel
Table 9.5

Jumlah Usaha Mikro dan Kecil Menurut Jenis Usaha Pada Dinas koperasi dan UKM Kabupaten Pinrang, 2020
Number of Micro and Small Enterprises by Enterprises in Department of Cooperatives and Small and Medium Enterprises Pinrang Regency of Pinrang Regency, 2020

Kecamatan <i>Subdistrict</i>	Sektor/ Sector				Jumlah <i>Total</i>
	Perdagangan <i>Trading</i>	Industri Pertanian <i>Agriculture Industry</i>	Industri Non Pertanian <i>Non-Agricultural Industry</i>	Aneka Jasa Various Services	
(1)	(2)	(3)	(4)	(5)	(6)
Mikro <i>Micro</i>	25 267	0	0	0	25 267
Kecil <i>Small</i>	7 347	265	133	516	8 261
Menengah <i>Middle</i>	58	23	18	31	130
Pinrang	32 672	288	151	547	33 658

Sumber/Source: Dinas Koperasi dan Usaha Kecil Menengah Kabupaten Pinrang/ *Department of Cooperatives and Small and Medium Enterprises Pinrang Regency*

Tabel
Table 9.6**Harga Bahan-Bahan Bangunan di Kabupaten Pinrang,**
2020
The Price of Building Materials in Pinrang Regency, 2020

Jenis Bahan	Satuan	Spesifikasi	Harga Satuan
(1)	(2)	(3)	(4)
I. BAHAN DASAR			
1. Aspal Curah	kg	Emulsi (CRS)	16 700
2. Batu Bata	bh		650
3. Batu Kali / Batu Gunung			
- Utuh	m ³		150 000
- Split 3 - 5 cm	m ³		200 000
- Split 2 - 3 cm	m ³		2 212 500
- Split 1 - 2 cm	m ³		225 000
- Split 0.5 - 1 cm	m ³		-
4. Batu Gunung	m ³		-
5. Abu Batu	m ³		115 000
6. Kerikil	m ³		162 500
7. Kerikil Sungai Royalti	m ³		-
8. Sirtu	m ³		62 500
9. Sirtu Royalti	m ³		-
10. Pasir			
- Timbunan/Urug	m ³		81 500
- Pasangan	m ³		97 200
- Beton	m ³		115 000
11. Tanah Timbunan	m ³		87 500

Lanjutan Tabel/*Continued Table 9.6*

Jenis Bahan	Satuan	Spesifikasi	Harga Satuan
(1)	(2)	(3)	(4)
12. Semen PC (50 Kg)			
- Tonasa 50 Kg	zak		64 000
- Bosowa 50 Kg	zak		-
13. Semen PC (40 Kg)			
- Tonasa 40 Kg	zak		48 000
- Bosowa 40 Kg	zak		45 000
Semen Warna	Kg		
Kapur Pasangan	m ³		
II BAHAN KAYU			
Kayu Klas I			
- Balok (Ulin)	m ³	Ulin	14 000 000
- Papan (Ulin)	m ³	Ulin	14 000 000
- Balok (Bayan)	m ³	Bayam	11 000 000
- Papan (Bayan)	m ³	Bayam	11 000 000
- Balok (Kumia)	m ³	Kumia	6 500 000
- Papan (Kumia)	m ³	Kumia	6 500 000
Kayu Klas II			
- Balok	m ³		3 700 000
- Papan	m ³		3 700 000

Lanjutan Tabel/Continued Table 9.6

Jenis Bahan	Satuan	Spesifikasi	Harga Satuan
(1)	(2)	(3)	(4)
Kayu Klas III			
- Balok	m ³		2 800 000
- Papan	m ³		2 800 000
Balok Gelagar 5/20	m ³	Kumia	75 000
Bambu	btg		40 000
List Profil Kayu			
2 x 3 cm	lbr		15 000
3 x 3 cm	lbr		20 000
4 x 4 cm	lbr		30 000
5 x 5 cm	lbr		40 000
III. BAHAN BESI, RANGKA LOGAM DAN ALUMINIUM			
1. Besi Beton			
6 mm (SNI) - Polos	btg		27 000
8 mm (SNI) - Polos	btg		45 000
10 mm (SNI) - Polos	btg		70 000
12 mm (SNI) - Polos	btg		100 000
14 mm (SNI) - Polos	btg		145 000
16 mm (SNI) - Polos	btg		190 000
19 mm (SNI) - Polos	btg		285 000

Lanjutan Tabel/*Continued Table* 9.6

Jenis Bahan	Satuan	Spesifikasi	Harga Satuan
(1)	(2)	(3)	(4)
22 mm (SNI) - Polos	btg		-
8 mm (SNI) - Ulir	btg		50 000
10 mm (SNI) - Ulir	btg		75 000
13 mm (SNI) - Ulir	btg		-
16 mm (SNI) - Ulir	btg		190 000
19 mm (SNI) - Ulir	btg		285 000
22 mm (SNI) - Ulir	btg		300 000
2. Paku			
Paku Biasa	Dos		
Paku Beton	Dos		15 000
Paku Asbes	Dos		50 000
Paku Seng (Payung) RRT	Dos		45 000
Paku Skrup 3 1/2 inchi	kg		-
Paku Skrup 4 inchi	kg		75 000
Paku Payung berulir 75 mm	kg		-
Paku Sirap	kg		30 200
3. Kawat			
Beton	rool	8kg	130 000
Nyamuk	m ²		-
Ayakan Kecil	kg		35 000

Lanjutan Tabel/Continued Table 9.6

Jenis Bahan	Satuan	Spesifikasi	Harga Satuan
(1)	(2)	(3)	(4)
Duri	m		150 000
Bronjong	rool	No. 10	850 000
Kawat Las	Kg	5 kg	120 000
4. Pipa Black Steel			
Diameter 1/2" tebal 2 mm	btg	SNI - 6 mm	-
Diameter 3/4" tebal 2 mm	btg	SNI - 6 mm	-
Diameter 1" tebal 2 mm	btg	SNI - 6 mm	-
Diameter 2" tebal 2 mm	btg	SNI - 6 mm	-
Diameter 3" tebal 2 mm	btg	SNI - 6 mm	-
Diameter 4" tebal 2 mm	btg	SNI - 6 mm	-
Diameter 6" tebal 2 mm	btg		-
5. Pipa White Steel			
Diameter 1/2" tebal 2 mm	btg	SNI - 6 mm	-
Diameter 3/4" tebal 2 mm	btg	SNI - 6 mm	-
Diameter 1" tebal 2 mm	btg	SNI - 6 mm	-
Diameter 2" tebal 2 mm	btg	SNI - 6 mm	-
Diameter 3" tebal 2 mm	btg	SNI - 6 mm	-
Diameter 4" tebal 2 mm	btg	SNI - 6 mm	-
6. Besi Streep			
30.2 mm	btg		-

Lanjutan Tabel/*Continued Table* 9.6

Jenis Bahan	Satuan	Spesifikasi	Harga Satuan
(1)	(2)	(3)	(4)
30.3	btg		-
35.4	btg		-
40.4	btg		-
40.6	btg		-
50.6	btg		-
7. Besi Plat			
Besi Plat 2 mm =120 x 240 mm	Lbr		450 000
Besi Plat 3 mm =120 x 240 mm	Lbr		675 000
Besi Plat 4 mm =120 x 240 mm	Lbr		1 100 000
8. Besi Siku "L"			
30.30.3	btg		75 000
40.40.3	btg		95 000
40.40.4	btg		-
50.50.5	kg		175 000
60.60.6	btg		-
70.70.7	kg		275 000
9. Besi Hollow			
Galvanize uk. 2x2 cm	btg		-
Galvanize uk. 20x40	btg	(Plafond)	22 000
Galvanize uk. 40x40	btg	(Plafond)	-

Lanjutan Tabel/Continued Table 9.6

Jenis Bahan	Satuan	Spesifikasi	Harga Satuan
(1)	(2)	(3)	(4)
Galvanize uk. 4x6 cm	btg		-
Galvanize uk. 6x6 cm	btg		-
Baja Hitam uk. 2x2 cm, tebal 0,3 mm = 6m	btg		-
Baja Hitam uk. 2x4 cm, tebal 0,3 mm = 6m	btg		-
Baja Hitam uk. 4x4 cm, tebal 0,3 mm = 6m	btg		-
Baja Hitam uk. 4x6 cm, tebal 0,3 mm = 6m	btg		-
Baja Hitam uk. 6x6 cm, tebal 0,3 mm = 6m	btg		-
10. Rangkap Atap Baja Ringan			
Truss Galvanis Profil C-75 tebal 0,75 mm	btg		80 000
Truss Galvanus Profil C-75 tebal 0,60mm	btg		75 000
Truss Zinalume Profil C-75 x 3 m t=8	btg		-
Truss Taso Profil C-75-75 = 6	btg		92 000
Truss Taso Profil C-75-80 = 6	btg		-
Truss Apro Profil C = 6	btg		-
Truss Sipro Profil C = 6	btg		-
Truss Essar Profil C = 6	btg		-
IV BAHAN PENUTUP PARTISI DINDING DAN PLAFOND			
1. Tripleks dan Multipleks			
122 x 244 x 0,2 cm	lbr		-

Lanjutan Tabel/*Continued Table* 9.6

Jenis Bahan	Satuan	Spesifikasi	Harga Satuan
(1)	(2)	(3)	(4)
122 x 244 x 0,4 cm	lbr		50 000
122 x 244 x 0,6 cm	lbr		75 000
122 x 244 x 0,9 cm	lbr		115 000
122 x 244 x 1,2 cm (Melamin)	lbr		-
2. Teakwood			
80 x 244 x 0,3 cm	lbr		-
122 x 244 x 0,3 cm	lbr		-
3. Hardboard 122 x 244 cm			
4. HPL	lbr		-
5. Alluminium Composite Panel			
ACP 122 x 244 cm	lbr	ext. Seven	-
ACP 122 x 488 cm	lbr	ext. Seven	-
6. Gypsum Board			
Gypsum Board 120x240x12 mm	lbr		65 000
Gypsum Board 120x240x9 mm	lbr		-
7. Calsiboard			
GRC board 120x240x6	lbr		65 000
GRC board 120x240x4	lbr		-
8. List Profil Gypsum 12x240 cm	m		-
9. List Profil Gypsum 9x240 cm	m		-

Lanjutan Tabel/Continued Table 9.6

Jenis Bahan	Satuan	Spesifikasi	Harga Satuan
(1)	(2)	(3)	(4)
10. Asbes Plat hardpleks 200x100x0,3 mm	lbr		-
11. Eternit 100x100 cm	lbr		-
12. Cornice Compound	zak		-
13. Cotton Plaster	buah		-
14. Silicone Sealant	buah	tube	-
15. Lem untuk HPL (Fox)	kg	2,5 Kg	-
V. BAHAN PENUTUP ATAP			
1. Seng			
Seng Gelombang BWG 34" BJLS 0,20 mm	Kaki		62 000
Seng Gelombang BWG 33" BJLS 0,22 mm	Kaki		-
Seng Gelombang BWG 32" BJLS 0,22 mm	Kaki		-
Seng Gelombang BWG 28" BJLS 0,35 mm	Kaki		-
Seng Plat BJLS 0,30 mm	Kaki		-
Seng Plat BJLS 0,28 mm	Kaki		-
Seng Aluminium Gelombang SWG 32" 0,27 mm	Kaki		-
Seng Aluminium Gelombang SWG 32" 0,31 mm	Kaki		-
Seng Aluminium Gelombang SWG 32" 0,38 mm	Kaki		-
Seng Plastik (Serat Fiber)	lbr		10 000
9. List Profil Gypsum 9x240 cm	m		

Lanjutan Tabel/*Continued Table* 9.6

Jenis Bahan	Satuan	Spesifikasi	Harga Satuan
(1)	(2)	(3)	(4)
2. Atap Genteng Metal			
Genteng Metal Kualitas 1	lbr	ext. Multi Roof	90 000
Genteng Metal Kualitas 2	lbr	ext. Perkasa Roof	67 000
Genteng Metal Kualitas 3	lbr	ext. Surya Roof	31 000
Genteng Metal Kualitas 3	lbr	ext. Inti roof	-
Nok Metal Kualitas 1	lbr		20 000
Nok Metal Kualitas 2	lbr		20 000
Nok Metal Kualitas 3	lbr		20 000
3. Spandek			
Spandek Warna 0,35 mm	m'		39 000
Spandek Polos 0,30 mm	m'	0,30 silver	38 000
4. Atap Bitumen			
Atap Bitumen (Merah, Coklat, Hitam & Hijau)	lbr		-
Atap Bitumen Transparan	lbr		-
Nok Bitumen (Terracotta & Florentino)	lbr		-
Nok Bitumen (Merah, Coklat, Hitam & Hijau)	lbr		-
5. Asbes Gelombang Besar tebal 5 mm (180x102 cm)			
	Kaki		-
6. Fiber Glass (Jabes) 180x92 cm			
	lbr		-
7. Fiber Glass (Jabes) 200x92 cm			
	lbr		-

Lanjutan Tabel/Continued Table 9.6

Jenis Bahan	Satuan	Spesifikasi	Harga Satuan
(1)	(2)	(3)	(4)
8. List plank			
Listplank Tekstur kayu (Papan semen)	lbr	4 m	1 200 000
Listplank Calsiboard Lebar 20 cm	lbr	4 m	1 200 000
9. Karet Pelapis Genteng Lebar 110 cm	rool	Panjang 40 m	325 000
VI BAHAN PENUTUP LANTAI DAN DINDING			
Ukuran 20 x 20 cm	bh	Motif / Tekstur	-
Ukuran 30 x 30 cm	bh	Putih	-
Ukuran 30 x 30 cm	bh	Warna	-
Ukuran 30 x 30 cm	bh	Motif / Tekstur	-
Ukuran 40 x 40 cm	bh	Putih	8 333
Ukuran 40 x 40 cm	bh	Warna	10 917
Ukuran 40 x 40 cm	bh	Motif / Tekstur	13 750
Ukuran 50 x 50 cm	bh	Putih	18 750
Ukuran 50 x 50 cm	bh	Warna	21 875
Ukuran 50 x 50 cm	bh	Motif / Tekstur	20 000
Ukuran 60 x 60 cm	bh	SNI Polos	33 750
Ukuran 60 x 60 cm	bh	SNI Motif/Tekstur	-
Ukuran 60 x 60 cm	bh	ext. Esenza (Polos0)	-

Lanjutan Tabel/Continued Table 9.6

Jenis Bahan	Satuan	Spesifikasi	Harga Satuan
(1)	(2)	(3)	(4)
Ukuran 60 x 60 cm	bh	ext. Esenza (Motif)	
2. Keramik Dinding			
Ukuran 20 x 25 cm	Polos	3000	2 750
Ukuran 20 x 25 cm	Motif	3000	3 250
Ukuran 25 x 40 cm	Polos	12083	12 100
Ukuran 25 x 40 cm	Motif	7000	7 500
Ukuran 30 x 60 cm	ext. Platinum	20000	22 083
3. Lantai Granite			
Ukuran 60 x 60 cm	bh	Polos	61 250
Ukuran 60 x 60 cm	bh	Motif	70 000
4. Batu Alam			
Batu Alam Paras Yoga	m ²	15x15	204 750
Batu Alam Andesit Polos Bakar	m ²	15x30	194 250
Batu Alam Andesit Bintik Bakar	m ²	15x30	-
Batu Alam Candi Merah	m ²	10x20	-
Batu Alam Palimanan	m ²	10x20	194 250
Wall Cladding Kombinasi	m ²	18x40	420 000

Lanjutan Tabel/Continued Table 9.6

Jenis Bahan	Satuan	Spesifikasi	Harga Satuan
(1)	(2)	(3)	(4)
VII. BAHAN PLUMBING DAN SANITARY			
1. Pipa PVC - Type AW			
pipa PVC tipe AW 1/2" panjang 4 m	Btg	Maspion	18 375
pipa PVC tipe AW 3/4" panjang 4 m	Btg		24 675
pipa PVC tipe AW 1" panjang 4 m	Btg		33 600
pipa PVC tipe AW 1 1/2" panjang 4 m	Btg		59 325
pipa PVC tipe AW 2" panjang 4 m	Btg		78 750
pipa PVC tipe AW 2 1/2" panjang 4 m	Btg		108 150
pipa PVC tipe AW 3" panjang 4 m	Btg		154 875
pipa PVC tipe AW 4" panjang 4 m	Btg		256 725
2. Pipa PVC - Type D			
pipa PVC tipe D 1 1/2" panjang 4 m	Btg		37 800
pipa PVC tipe D 2" panjang 4 m	Btg		49 875
pipa PVC tipe D 2 1/2" panjang 4 m	Btg		68 250
pipa PVC tipe D 3" panjang 4 m	Btg		85 050
pipa PVC tipe D 4" panjang 4 m	Btg		141 750
pipa PVC tipe D 5" panjang 4 m	Btg		213 150
pipa PVC tipe D 6" panjang 4 m	Btg		299 250
pipa PVC tipe D 8" panjang 4 m	Btg		510 825
pipa PVC tipe D 10" panjang 4 m	Btg		810 600

Lanjutan Tabel/*Continued Table 9.6*

Jenis Bahan	Satuan	Spesifikasi	Harga Satuan
(1)	(2)	(3)	(4)
3. Pipa PVC - Type Wavin			
PVC 1/2" s 10 tekanan nominal 10 bar (1,0 mpa) 4m	Btg		13 650
PVC 3/4" s 10 tekanan nominal 10 bar (1,0 mpa) 4m	Btg		18 900
PVC 1" s 10 tekanan nominal 10 bar (1,0 mpa) 4m	Btg		32 550
PVC 1 1/4" s 12,5 tekanan nominal 12,5 bar (1,25 mpa) 4m	Btg		47 250
PVC 2" s 12,5 tekanan nominal 12,5 bar (1,25 mpa) 6m	Btg		168 000
PVC 3" s 12,5 tekanan nominal 12,5 bar (1,25 mpa) 6m	Btg		342 300
PVC 4" s 12,5 tekanan nominal 12,5 bar (1,25 mpa) 6m	Btg		515 550
PVC 6" s 12,5 tekanan nominal 12,5 bar (1,25 mpa) 6m	Btg		1 097 250
PVC 8" s 12,5 tekanan nominal 12,5 bar (1,25 mpa) 6m	Btg		1 729 350
4. Pipa Galvanis			
Medium A 1/2" panjang 6 m	Btg		-
Medium A 3/4" panjang 6 m	Btg		-
Medium A 1" panjang 6 m	Btg		-
Medium A 1 1/2" panjang 6 m	Btg		-
Medium A 2" panjang 6 m	Btg		-
Medium A 3" panjang 6 m	Btg		-
Medium A 4" panjang 6 m	Btg		-
Medium A 5" panjang 6 m	Btg		-
Medium A 6" panjang 6 m	Btg		-

Lanjutan Tabel/Continued Table 9.6

Jenis Bahan	Satuan	Spesifikasi	Harga Satuan
(1)	(2)	(3)	(4)
Medium A 8" panjang 6 m	Btg		-
Medium B 1/2" pBnjBng 6 m	Btg		-
Medium B 3/4" panjang 6 m	Btg		-
Medium B 1" panjang 6 m	Btg		-
Medium B 1 1/2" panjang 6 m	Btg		-
Medium B 2" panjang 6 m	Btg		-
Medium B 3" panjang 6 m	Btg		-
Medium B 4" panjang 6 m	Btg		-
5. Closet Jongkok Porselen	Bh	Ext. Toto	360 000
6. Closet Duduk	Set	Ext. Toto (1 tombol)	1 900 000
7. Urinoir	bh	300000	750 000
8. Wastafel / Kitchen Zink			
Wastafel Standar	bh	250000	360 000
Wastafel Tanam Persegi Empat	bh	408800	550 000
Wastafel Tanam Bulat	bh	462000	-
Wastafel Gantung	set		-
Bak Cuci Piring 1 Lubang Prestile			150 000
Bak Cuci Piring Stainless Steel 2 Lubang			450 000
Bak Cuci Piring Stainless Steel 1 Lubang			-
9. Tempat Sabun Tanam			-

Lanjutan Tabel/*Continued Table 9.6*

Jenis Bahan	Satuan	Spesifikasi	Harga Satuan
(1)	(2)	(3)	(4)
10. Tempat Sabun Gantung			-
11. Kran Air			
Kualitas Standar			25 000
Kualitas Sedang (Stainless)			50 000
Kualitas Baik (Stainless)			100 000
Kran untuk Closet			-
Kran Shower Tunggal			-
Kran Shower Ganda			-
Kran Leher Angsa			-
Shower Tanam Biasa			-
Shower Set			-
Stop Kran			-
12. Floor Drain			
Kualitas Standar		plastik	5 000
Kualitas Sedang (Stainless)		otomatis	-
Kualitas Baik (Stainless)		American standard	-
13. Mesin Pompa Air Sumur Dangkal		Ext. Shimizu	550 000
14. Reservoir Fiber - 2000 Liter			-
15. Reservoir Fiber - 1200 Liter			-
16. Reservoir Fiber - 600 Liter			-

Lanjutan Tabel/Continued Table 9.6

Jenis Bahan	Satuan	Spesifikasi	Harga Satuan
(1)	(2)	(3)	(4)
VIII BAHAN ELEKTRIKAL			
1. MCB Tunggal		ext. Wakamoto	-
2. MCB Tunggal		ext. International	-
3. MCB 60 A			-
4. MCB 30 A			-
5. MCB 2 Group 2 A			-
6. MCB 2 Group 10 A			-
7. Lokal 2 Group Biasa			-
8. Lokal 2 Group Automat			-
9. Box MCB			-
10. Pipa Pengaman Kabel			
Pipa Maspion 5/8" - 4 m	Btg		-
Pipa Union 5/8" - 4 m	Btg		-
Pipa Union 1" - 4 m	Btg		-
Pipa Union 1 1/2" - 4 m	Btg		-
Pipa 2" - 4 m	Btg		-
11. Kabel			
Kabel NYY 3 x 2.5 mm	m ¹	ext. Eternal	-

Lanjutan Tabel/*Continued Table* 9.6

Jenis Bahan	Satuan	Spesifikasi	Harga Satuan
(1)	(2)	(3)	(4)
Kabel NYY 3 x 1.5 mm	m ¹	ext. Eternal	-
Kabel NYY 2 x 2.5 mm	m ¹	ext. Eternal	-
Kabel NYY 2 x 1.5 mm	m ¹	ext. Eternal	-
Kabel NYA 2.5 mm	Rol		-
Kabel NYA 1.5 mm	Rol		-
12. Lampu			
Lampu SL 32 watt	buah		-
Lampu SL 42 watt	buah		-
Lampu pijar 100 watt	buah	ext. Philips	-
Lampu pijar 60 watt	buah	ext. Philips	-
Lampu pijar 40 watt	buah	ext. Philips	-
Lampu pijar 25 watt	buah	ext. Philips	-
Lampu pijar 5 watt	buah	ext. Philips	-
Lampu Neon 1x40 watt (Kap Biasa)	Set	ext. Philips	-
Lampu Neon 1x20 watt (Kap Biasa)	Set	ext. Philips	-
Lampu Neon 2x40 watt (Kap Tanam)	Set	ext. Philips	-
Lampu Neon 2x20 watt (Kap Tanam)	Set	ext. Philips	-
Lampu hemat energi 28 watt	buah	ext. Philips	-
Lampu hemat energi 23 watt	buah	ext. Philips	-
Lampu hemat energi 18 watt	buah	ext. Philips	-

Lanjutan Tabel/Continued Table 9.6

Jenis Bahan	Satuan	Spesifikasi	Harga Satuan
(1)	(2)	(3)	(4)
Lampu hemat energi 14 watt	buah	ext. Philips	-
Lampu hemat energi 11 watt	buah	ext. Philips	-
13. Kap Down Light			
Diameter 5 inci	buah		-
Diameter 4 inci	buah		-
Diameter 3 inci (Kualitas Baik)	buah		-
Diameter 3 inci (Kualitas Sedang)	buah		-
14. Sakelar dan Stop Kontak			
Sakelar Phase Tunggal (Kualitas Baik)	buah	ext. Broco	-
Sakelar Phase Double (Kualitas Baik)	buah	ext. Broco	-
Sakelar Phase Tunggal (Kualitas Sedang)	buah	ext. Broco	-
Sakelar Phase Double (Kualitas Sedang)	buah	ext. Broco	-
Stop Kontak Tunggal	buah	ext. Broco	-
Stop Kontak Double	buah	ext. Broco	-
15. Fitting Lampu	buah	ext. Broco	-
IX BAHAN CAT DAN FINISHING			
1. Cat Tembok			
Cat Tembok (Kualitas Standar)	Kg	ext. Aries	-
Cat Tembok (Kualitas Menengah)	Kg	ext. Metrolite	-

Lanjutan Tabel/Continued Table 9.6

Jenis Bahan	Satuan	Spesifikasi	Harga Satuan
(1)	(2)	(3)	(4)
Cat Tembok Interior	Ltr	ext. Mowilex (2,5 ltr)	-
Cat Tembok Eksterior	Ltr	ext. Mowilex (2,5 ltr)	-
Cat Tembok Interior (Kualitas Tinggi)	Ltr	ext. Mowilex	-
Cat Tembok Eksterior (Kualitas Tinggi)	Ltr	ext. Mowilex	-
Plamur Tembok	Zak	Skim Coat 20 Kg	-
Cat Precoat Vanish Batu Alam (Solvent Based)	Ltr	2,5 Liter	-
Cat Precoat Varnish Batu Alam (Solvent Based)	Ltr	1 Liter	-
2. Cat Kayu dan Besi			
Cat Kayu dan Besi (Seiv)	Kg		-
Cat Kayu dan Besi (Nippe 2000)	Kg		-
Cat Kayu dan Besi (Mowilex)	Kg		-
Cat Kayu dan Besi (Lippo)	Kg		-
Cat Kayu dan Besi (Glotex)	Kg		-
Cat Kayu dan Besi (Garuda)	Kg		-
Cat Kayu dan Besi (Etalit)	Kg		-
Cat Kayu dan Besi (Dulux)	Kg		-
Cat Kayu dan Besi (Avian)	Kg		-
Cat Kayu dan Besi (Al-tex)	Kg		-
Cat Dasar (Kayu)	Kg		-
Cat Dasar (Besi)	Kg		-

Lanjutan Tabel/*Continued Table 9.6*

Jenis Bahan	Satuan	Spesifikasi	Harga Satuan
(1)	(2)	(3)	(4)
Cat Residu	Kg		-
Cat Melamin (Impra)	Ltr		-
Cat Melamin Biasa	Kg		-
Cat Politur	Ltr		-
Plamur Kayu	Kg		-
Dempul	Kg		-
Thinner Avian	Ltr		-
Pengencer Cat / Thinner Literan	Ltr		-
3. Cat Atap dan Waterproofing			
Roof Paint Mowilex	Ltr		-
Roof Paint Dulux	Ltr		-
Cat Genteng Matex	Ltr		-
Cat Genteng Jataroof	Ltr		-
Cat Genteng Djarum	Kg		-
Cat Genteng Belmas	Kg		-
Cat Genteng Avitex	Kg		-
Cat Genteng Avicryl 2800	Kg		-
Cat Atap Yoko	Kg		-
Cat Atap dan Waterproofing No-Drop	Ltr		-
Waterproofing Biasa	Ltr		-

Lanjutan Tabel/*Continued Table 9.6*

Jenis Bahan	Satuan	Spesifikasi	Harga Satuan
(1)	(2)	(3)	(4)
4. Kuas			
Kuas 1"	Buah		-
Kuas 2"	Buah		-
Kuas 3"	Buah		-
Kuas 4"	Buah		-
5. Ampelas	Lbr		-
X BAHAN KACA, KUNCI DAN PENGGANTUNG			
1. Kaca			
Kaca Bening 3 mm	m ²		-
Kaca Bening 5 mm	m ²		-
Kaca Rayban 3 mm	m ²		-
Kaca Rayban 5 mm	m ²		-
Kaca buram 3 mm	m ²		-
Kaca buram 5 mm	m ²		-
Sealant Kaca Kecil	Buah	tube	-
Sealant Kaca Besar	Buah	tube	-
2. Kunci			
Kunci Tanam Biasa (antik)	Buah	125000	-
Kunci Tanam 2x Slag	Buah	ext. Union	-
Kunci Tanam 2x Slag	Buah	ext. Bennotti	-

Lanjutan Tabel/Continued Table 9.6

Jenis Bahan	Satuan	Spesifikasi	Harga Satuan
(1)	(2)	(3)	(4)
Kunci Tanam 3x Slag	Buah	ext SES	-
Kunci Silinder KM/WC			-
2. Handel Pintu			
Handel Pintu Biasa	ext. Bellgreen		-
Handel Pintu + Kunci	ext. Bossini		-
Handel Pintu Stainless	ext. SES		-
Handel Pintu Stainless + Kunci	ext. SES		-
Handel Pintu + Kunci	ext. Alesa		-
3. Hak Angin			
Hak Angin - Kecil (Pasangan)			-
Hak Angin - Besar (Pasangan)			-
4. Grendel			
Grendel Kecil - 3"			-
Grendel Sedang - 6"			-
Grendel Besar - 12"			-
Grendel Tanam (Kotak)			
5. Engsel Pintu			
6. Engsel Jendela			
7. Engsel Kupu-kupu			
8. Expaynolet	Buah		-

Lanjutan Tabel/*Continued Table 9.6*

Jenis Bahan	Satuan	Spesifikasi	Harga Satuan
(1)	(2)	(3)	(4)
9. Door Stop	Buah		-
10. Sekrup Fixer	Dos		-
11. Kusen Alluminium 4" (Putih)	m		220 000
12. Kusen Alluminium 4" (Coklat)	m		300 000
13. Pintu Alluminium	Buah	Putih	220 000
14. Pintu Alluminium + Kusen	m ²		350 000
15. Rolling Door Alluminium	m ²		575 000
16. Rolling Door Besi	m ²		-
17. Pintu Lipat Alluminium (Folding Door)	m ²		-
18. Pintu Lipat Besi (Folding Door)	m ²		-
XI BAHAN LAIN-LAIN			
1. Minyak Tanah			-
2. Pelumas	Ltr		-
3. Solar Industri	Ltr		-
4. Solar	Ltr	Pertamina	9 700
5. Premium	Ltr	Pertamina	6 450
6. Paving Blok			
Paving Blok Standar	m ²		63 000
Paving Blok K-250	m ²		73 500
Paving Blok K-300	m ²		76 650
Paving Blok 8 cm warna K-400	m ²		-

Sumber/*Source*: Dinas Pekerjaan Umum dan Perumahan Rakyat Kabupaten Pinrang/*Irrigating Service of Pinrang Regency*



Pengeluaran Penduduk

Population Expenditure

Pengeluaran per kapita sebulan
untuk Makanan lebih besar
daripada untuk Bukan Makanan

*Monthly per capita expenditure for
food is greater than for nonfood*



Makanan

Food

Rp. 495.953

51,4 %

Bukan Makanan

Non Food

Rp. 468.743

48,6 %

PENJELASAN TEKNIS

1. **Pengeluaran rata-rata per kapita** adalah biaya yang dikeluarkan untuk konsumsi semua anggota rumah tangga selama sebulan baik yang berasal dari pembelian, pemberian maupun produksi sendiri dibagi dengan banyaknya anggota rumah tangga dalam rumah tangga tersebut.
2. **Data konsumsi/pengeluaran yang dikumpulkan pada Susenas** dibagi menjadi dua kelompok yaitu konsumsi makanan dan bukan makanan.
3. **Konsumsi/pengeluaran makanan** dirinci menjadi 215 jenis komoditi, masing-masing dikumpulkan data kuantitas dan nilainya.
4. **Untuk konsumsi bukan makanan** pada umumnya yang dikumpul hanya data nilainya, kecuali untuk beberapa jenis pengeluaran tertentu, seperti penggunaan listrik, air, gas, dan bahan bakar minyak (BBM) yang juga dikumpulkan kuantitasnya.

TECHNICAL NOTES

1. **Per capita Average Expenditure** is the cost spent for all household members consumption during the month, whether from purchasing, giving or own production, divided by the number of household members in the household.
2. **The data of consumption/expenditure collected in Susenas** are divided into two groups, namely food and non-food consumption.
3. **Consumption/ expenditure on food** covers 215 commodities, both quantity data and value are collected.
4. **For consumption of non-food**, the data collected in general are only their values, except for certain types of expenditure, such as electricity, water, gas, and fuel, which are also collected for their quantity data.

ULASAN

Kesejahteraan suatu kelompok masyarakat dapat diketahui dari tingkat pendapatan masyarakatnya. Namun data pendapatan yang akurat sulit diperoleh, sehingga dalam Survei Sosial Ekonomi Nasional (Susenas), tingkat kesejahteraan masyarakat diperoleh dengan pendekatan Pengeluaran Rumah Tangga.

Perbedaan nilai pengeluaran rumah tangga tiap Kabupaten menunjukkan perbedaan tingkat kesejahteraan penduduknya. Dan antar Kabupaten bisa berbeda jenis barang konsumsi terbesarnya, yang sedikit banyak mempengaruhi karakteristik masyarakatnya.

Pada tahun 2020 di Kabupaten Pinrang, proporsi pengeluaran makanan dan non makanan adalah 51,41 persen berbanding 48,59 persen. Meskipun proporsi pengeluaran makanan mendominasi, namun persentasenya mengalami penurunan dibandingkan tahun 2019 sedangkan persentase pengeluaran non makanan justru mengalami peningkatan. Komoditi yang menyumbang pengeluaran terbesar untuk subgolongan makanan adalah kelompok makanan dan minuman jadi sebesar 31,65%, Rokok 14,99%. Sedangkan untuk subgolongan bukan makanan pengeluaran terbesar dipengaruhi oleh pengeluaran kelompok Perumahan dan Fasilitas Rumah Tangga sebesar 45,08%; Aneka Komoditas & jasa 18,21%.

DESCRIPTION

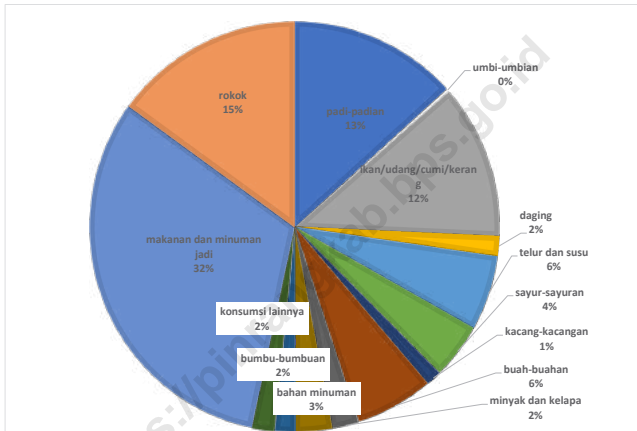
The welfare of a community group can be determined from the income level of the community. However, accurate income data is difficult to obtain, so in the National Socio-Economic Survey (Susenas), the level of community welfare is obtained using the household expenditure approach.

The difference in the value of household expenditures for each district shows the difference in the level of welfare of the population. And between districts, the largest types of consumer goods can differ, which to some extent affects the characteristics of the community.

In Pinrang Regency 2020, the proportion of food and non-food expenditure is 51.41 percent compared to 48.59 percent. Although the proportion of food expenditure dominates, the percentage has decreased compared to 2019 while the percentage of non-food expenditure has actually increased. The commodities that contributed the largest to the food sub-category were the prepared food and beverages group at 31.65%, followed by cigarettes 14.99%. Meanwhile, for the non-food sub-category, the largest expenditure was influenced by the housing and household facilities group of 45.08%; goods and services 18.21%.

Gambar 10.1
Figures

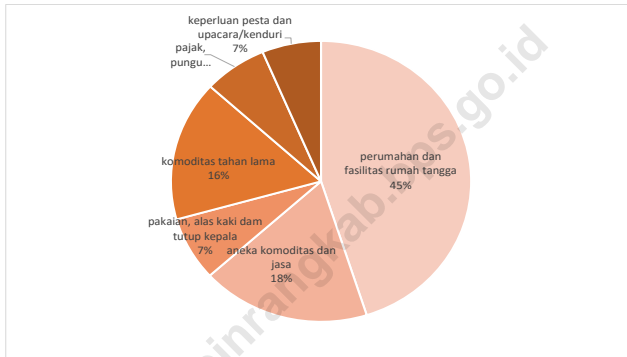
Distribusi Pengeluaran per Kapita Sebulan Menurut Kelompok Komoditas (rupiah) Makanan di Kabupaten Pinrang, 2020
Distribution of Monthly Average Expenditure per Capita by Food Commodity Group (rupiahs) in Pinrang Regency, 2020



Sumber/Source : Badan Pusat Statistik Kabupaten Pinrang/ Statistics Pinrang Regency

Gambar 10.2
Figures

Distribusi Pengeluaran per Kapita Sebulan Menurut Kelompok Komoditas (rupiah) Bukan Makanan di Kabupaten Pinrang, 2020
Distribution of Monthly Average Expenditure per Capita by Non Food Commodity Group (rupiahs) in Pinrang Regency, 2020



Sumber/Source : Badan Pusat Statistik Kabupaten Pinrang/ *Statistics Pinrang Regency*

Tabel
Table 10.1

Rata-rata Pengeluaran per Kapita Sebulan Menurut Kelompok Komoditas (rupiah) di Kabupaten Pinrang, 2019 dan 2020
Monthly Average Expenditure per Capita by Commodity Group (rupiahs) in Pinrang Regency, 2019 and 2020

Kelompok Komoditas/Commodity Group	2019	2020
(1)	(2)	(3)
Makanan/Food		
Padi-padian/Cereals	58 468	65 740
Umbi-umbian/Tubers	1 505	1 326
Ikan/udang/cumi/kerang/Fish/shrimp/common squid/shells	60 840	60 436
Daging/Meat	6 949	7 831
Telur dan susu/Eggs and milk	21 574	29 298
Sayur-sayuran/Vegetables	19 552	21 716
Kacang-kacangan/Legumes	5 538	6 077
Buah-buahan/Fruits	27 850	30 515
Minyak dan kelapa/Oil and coconut	8 786	10 429
Bahan minuman/Beverage stuffs	12 784	14 369
Bumbu-bumbuan/Spices	7 336	8 060
Konsumsi lainnya/Miscellaneous food items	8 566	8 835
Makanan dan minuman jadi/Prepared food and beverages	160 571	156 993
Rokok/Cigarettes	71 075	74 328
Jumlah makanan/Total food	471 396	495 953
Bukan makanan/Non-food		
Perumahan dan fasilitas rumah tangga/Housing and household facilities	189 311	211 296
Aneka komoditas dan jasa/Goods and services	87 455	85 373
Pakaian, alas kaki, dan tutup kepala/Clothing, footwear, and headgear	37 480	34 419
Komoditas tahan lama/Durable goods	68 492	75 785
Pajak, pungutan, dan asuransi/Taxes and insurance	33 758	32 064
Keperluan pesta dan upacara/kenduri/Parties and ceremonies	15 975	29 805
Jumlah bukan makanan/Total non-food	432 471	468 743
Jumlah/Total	903 867	964 696

Sumber/Source: BPS, Survei Sosial Ekonomi Nasional (Susenas) Maret/BPS-Statistics Indonesia, National Socioeconomic Survey March

Tabel
Table 10.2**Persentase Pengeluaran per Kapita Sebulan Menurut Kelompok Komoditas di Kabupaten Pinrang, 2019 dan 2020**
Percentage of Monthly Expenditure per Capita by Commodity Group in Pinrang Regency, 2019 and 2020

Kelompok Komoditas/Commodity Group	2019	2020
(1)	(2)	(3)
Makanan/Food	52,15	51,41
Padi-padian/Cereals	12,40	13,26
Umbi-umbian/Tubers	0,32	0,27
Ikan/udang/cumi/kerang/Fish/shrimp/common squid/shells	12,91	12,19
Daging/Meat	1,47	1,58
Telur dan susu/Eggs and milk	4,58	5,91
Sayur-sayuran/Vegetables	4,15	4,38
Kacang-kacangan/Legumes	1,17	1,23
Buah-buahan/Fruits	5,91	6,15
Minyak dan kelapa/Oil and coconut	1,86	2,10
Bahan minuman/Beverage stuffs	2,71	2,90
Bumbu-bumbuan/Spices	1,56	1,63
Konsumsi lainnya/Miscellaneous food items	1,82	1,78
Makanan dan minuman jadi/Prepared food and beverages	34,06	31,65
Rokok/Cigarettes	15,08	14,99
Jumlah makanan/Total food	100,00	100,00
Bukan makanan/Non-food	47,85	48,59
Perumahan dan fasilitas rumah tangga/Housing and household facilities	43,77	45,08
Aneka komoditas dan jasa/Goods and services	20,22	18,21
Pakaian, alas kaki, dan tutup kepala/Clothing, footwear, and headgear	8,67	7,34
Komoditas tahan lama/Durable goods	15,84	16,17
Pajak, pungutan, dan asuransi/Taxes and insurance	7,81	6,84
Keperluan pesta dan upacara/kenduri/Parties and ceremonies	3,69	6,36
Jumlah bukan makanan/Total non-food	100,00	100,00

Sumber/Source: BPS, Survei Sosial Ekonomi Nasional (Susenas) Maret/BPS-Statistics Indonesia, National Socioeconomic Survey March

Tabel
Table 10.3

Persentase Penduduk Menurut Golongan Pengeluaran Per Kapita Sebulan di Kabupaten Pinrang, 2019 dan 2020
Percentage of Population by Per Capita Spending Group a Month in Pinrang Regency, 2019 and 2020

Golongan Pengeluaran Spending Group (Rp)	2019	2020
(1)	(2)	(3)
< 150 000	0,00	0,00
150 000–199 999	0,45	0,80
200 000–299 999	3,22	7,21
300 000–499 999	23,16	19,70
500 000–749 999	24,74	19,07
750 000–999 999	20,27	15,91
1 000 000–1 499 999	18,48	21,73
> 1 500 000	9,68	15,58
Jumlah/Total	100,00	100,00

Sumber/Source: BPS, Survei Sosial Ekonomi Nasional (Susenas) Maret/BPS-Statistics Indonesia, National Socioeconomic Survey March



PERDAGANGAN

Trade

Jumlah Pedagang di Kabupaten Pinrang 2020

3

Pedagang Besar
Wholesaler

288

Pedagang Menengah
Medium Trader

288

Pedagang Kecil
Small Trader



PENJELASAN TEKNIS

1. **Badan Hukum** adalah kesatuan yuridis (hukum), teknis, dan ekonomis yang bertujuan mencari laba atau keuntungan.
2. **Perseroan Terbatas** adalah suatu badan hukum untuk menjalankan usaha yang memiliki modal terdiri dari saham-saham, yang pemiliknya memiliki bagian sebanyak saham yang dimilikinya.
3. **Perorangan** adalah bisnis yang dimiliki, dioperasikan dan dipertanggungjawabkan oleh satu orang.
4. **Pedagang Besar** adalah pedagang yang kegiatannya membeli barang dalam jumlah yang besar dan menjualnya kembalidenganjumlahyangbesar.
5. **Pedagang Menengah** adalah pedagang yang membeli barang dagangan dalam jumlah besar dan menjualnya kembali kepada para pedagang kecil dalam jumlah sedang atau kecil.
6. **Pedagang Kecil** adalah pedagang yang membeli barang dagangan dalam jumlah sedang dan menjualnya kembali kepada konsumen akhir. Termasuk didalamnya pedagang mikro.

TECHNICAL NOTES

1. **Law Firm** is a juridical entity of law, technical, and economical which aim for profit or gain.
2. **Joint-Stock Company** is a legal entity to run a business consists of capital stock, which is part of owner shares.
3. **Individual business** is a businesses owned, operated and accounted for by one person.
4. **Wholesaler** is a trader whose activities are buying goods in large quantities and reselling it at largequantities.
5. **Medium Trader** is a trader whose activities are buying goods in large quantities and reselling it to small trader in a medium or smallquantities.
6. **Small Trader** is a trader whose activities are buying goods in medium quantities and sell it to consumer. Also, it include the micro trader.

7. **Sarana Perdagangan** yang ada di wilayah Pinrang antara lain ;
- a. **Pasar** adalah tempat bertemunya pembeli dan penjual untuk melakukan transaksi jual beli barang atau jasa.
 - b. **Toko** adalah tempat tertutup yang di dalamnya terjadi kegiatan perdagangan dengan jenis benda atau barang yang khusus
 - c. **Kios** adalah toko kecil yang fungsinya sama dengan took, namun memiliki ukuran lebih kecil.
 - d. **Warung** adalah usaha kecil milik keluarga yang berbentuk kedai, kios, toko kecil, atau restoran sederhana
7. **Trading Facilities** located in Pinrang ;
- a. **Market** is a meeting place for buyers and sellers to make buying and selling goods or services.
 - b. **Shop** is covered in it occurs trade activities with types of objects or special items
 - c. **Newsstand** is a small shop that functions the same as the stores, but has a smaller size.
 - d. **Warung** is a small family owned business in the form of shops, stalls, small shops, or a simple restaurant

ULASAN

Sektor perdagangan merupakan salah satu sektor penggerak perekonomian di Kabupaten Pinrang. Sektor Perdagangan di Kabupaten Pinrang didominasi oleh toko modern dari beberapa tahun terakhir (2017-2020).

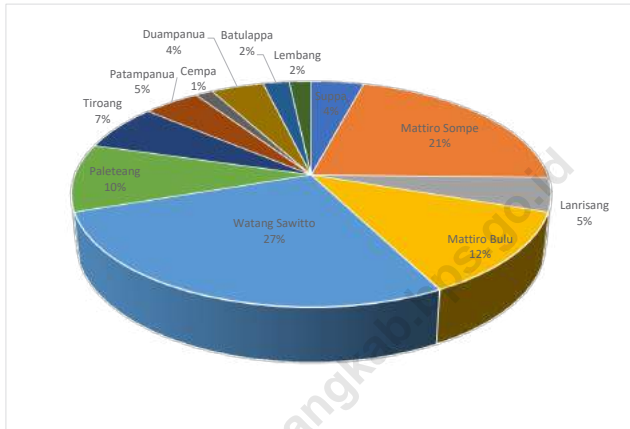
DESCRIPTION

The trade sector is one sector of the economy drive in Kabupaten Pinrang. It is dominated by modern shops from the past few years (2017-2020).

<https://pinrangkab.bps.go.id>

Gambar 11.1
Figures

Distribusi Pedagang Kecil Menurut Kecamatan di Kabupaten Pinrang, 2020
Distribution of Small Trader by Subdistrict in Pinrang Regency, 2020



Sumber/Source : Dinas Perindustrian, Perdagangan, Energi dan Sumber Daya Mineral Kabupaten Pinrang/
Industry, Trade, Energy and Mineral Agency Pinrang Regency

Tabel
Table 11.1

**Jumlah Sarana Perdagangan Menurut Jenisnya di
Kabupaten Pinrang, 2020**
*Number of Trading Facilities by Type of Facility in Pinrang
Regency, 2020*

Jenis Sarana Perdagangan <i>Type of Trading Facilities</i>	2020
(1)	(2)
SARANA PERDAGANGAN	
- Pasar Tradisional	14
- Pasar Lokal (unit)	-
- Pasar Regional (unit)	-
- Pasar Swalayan (unit)	1
- Hipermarket (unit)	-
- Pasar Grosir (unit)	-
- Mal/Plaza (unit)	-
- Toko Modern	39
USAHA DAGANG KECIL	
- Unit Usaha	288
- Tenaga Kerja (orang)	571
- Modal (000 Rp)	8 270 100
USAHA DAGANG BESAR	
- Unit Usaha	153
- Tenaga Kerja (orang)	595
- Modal (Juta Rp)	86 151

Sumber/Source: Dinas Perindustrian, Perdagangan, Energi dan Sumber Daya Mineral Kabupaten Pinrang/ *Industry, Trade, Energy and Mineral Agency Pinrang Regency*

Tabel
Table 11.2**Jumlah Pedagang Menurut Kecamatan di Kabupaten Pinrang, 2020**
Number of Merchants by Subdistrict in Pinrang Regency, 2020

Kecamatan Subdistrict	Pedagang Besar Wholesaler	Pedagang Menengah Medium Trader	Pedagang Kecil Small Trader
(1)	(2)	(3)	(4)
Suppa	-	15	12
Mattiro Sompe	-	16	61
Lanrisang	-	7	14
Mattiro Bulu	-	18	35
Watang Sawitto	-	119	79
Paleteang	1	40	28
Tiroang	-	7	19
Patampanua	-	24	13
Cempa	-	11	4
Duampanua	2	25	12
Batulappa	-	1	6
Lembang	-	5	5
Pinrang	3	288	288

Sumber/Source: Dinas Perindustrian, Perdagangan, Energi dan Sumber Daya Mineral Kabupaten Pinrang/ *Industry, Trade, Energy and Mineral Agency Pinrang Regency*

Tabel
Table 11.3

**Jumlah Perusahaan Menurut Bentuk Badan Hukum di
Kabupaten Pinrang, 2016-2020**
*Number of Establishments by Type of Business Entity in
Pinrang Regency, 2016-2020*

Kecamatan Subdistrict	2016	2017	2018	2019	2020
(1)	(2)	(3)	(4)	(5)	(6)
Perseroan Terbatas	24	38	28	32	1
CV/Firma	143	204	125	100	10
Koperasi	13	6	6	8	-
Perorangan	689	585	540	353	642
Lainnya	-	-	-	-	-
Pinrang	869	833	699	493	653

Sumber/Source: Dinas Perindustrian, Perdagangan, Energi dan Sumber Daya Mineral Kabupaten Pinrang/ *Industry, Trade, Energy and Mineral Agency Pinrang Regency*



Sistem Neraca Regional

System Of Regional Accountstrade



PDRB 2020

Atas Dasar Harga Konstan 2010
Menurut Lapangan Usaha

*GRDP 2020 at 2010 Constant
Market Prices by Industri*

12,8 Triliun Rupiah
Trillion Rupiah



Laju Pertumbuhan PDRB

Growth Rate of GRDP

Terendah



-11,58 %

pada sektor
lapangan usaha
**Transportasi
dan Pergudangan**

*The Lowest Growth Rate of
GRDP is the sector of
Transportation and Storage industry*

Tertinggi



13,41 %

pada sektor
lapangan usaha
**Informasi dan
Komunikasi**

*The Highest Growth Rate of
GRDP is the sector of Information
and Communication*

PENJELASAN TEKNIS

TECHNICAL NOTES

1. **Penghitungan statistik neraca nasional** mengikuti buku petunjuk yang diterbitkan oleh Perserikatan Bangsa Bangsa (PBB) dikenal sebagai Sistem Neraca Nasional (SNN). SNN adalah rekomendasi internasional tentang bagaimana menyusun ukuran aktivitas ekonomi yang sesuai dengan standar neraca baku yang didasarkan pada prinsip-prinsip ekonomi. Rekomendasi yang dimaksud dinyatakan dalam sekumpulan konsep, definisi, klasifikasi, dan aturan neraca yang disepakati secara internasional dalam mengukur indikator tertentu seperti Produk Domestik Bruto (PDB). Salah satu bentuk adaptasi pencatatan statistik nasional adalah melakukan perubahan tahun dasar PDB Indonesia dari tahun 2000 ke 2010. Perubahan tahun dasar PDB dilakukan seiring dengan mengadopsi rekomendasi PBB yang tertuang dalam Sistem Neraca Nasional 2008 (SNA 2008).
 2. **Produk Domestik Bruto** pada tingkat nasional serta Produk Domestik Regional Bruto (PDRB) pada tingkat regional (provinsi/ kabupaten/ kota) menggambarkan kemampuan suatu wilayah untuk menciptakan nilai tambah pada suatu waktu tertentu. Untuk menyusun PDB
1. *The method used to estimate national accounts statistics is based on the standard guidelines formed by United Nation known as System of National Accounts (SNA). SNA is the internationally agreed standard set of recommendations on how to compile measures of economic activity in accordance with strict accounting conventions based on economic principles. The recommendations are expressed in term of a set of concepts, definitions, classifications and accounting rules that comprise the internationally agreed standard for measuring indicators such as Gross Domestic Product (GDP). One of the improvement in the national statistical system is to rebase GDP form base year 2000 to 2010 in order to capture current economic condition. It is in line with the United Nations (UN) recommendation on 2008 SNA.*
 2. *The basic measure of the value added arising from economic activity is known as **Gross Domestic Product** at the national level and Gross Regional Domestic Product (GRDP) at the regional level (provinces/ regencies/ municipalities). To compile these statistics, two approaches*

maupun PDRB digunakan 2 pendekatan, yaitu lapangan usaha dan pengeluaran. Keduanya menyajikan komposisi data nilai tambah dirinci menurut sumber kegiatan ekonomi (lapangan usaha) dan menurut komponen penggunaannya. PDB maupun PDRB dari sisi lapangan usaha merupakan penjumlahan seluruh komponen nilai tambah bruto yang mampu diciptakan oleh sektor-sektor ekonomi atas berbagai aktivitas produksinya. Sedangkan dari sisi pengeluaran menjelaskan tentang penggunaan dari nilai tambah tersebut.

3. PDB menurut lapangan usaha mengalami perubahan klasifikasi dari 9 lapangan usaha menjadi 17 lapangan usaha. PDB menurut lapangan usaha dirinci menurut total nilai tambah dari seluruh sektor ekonomi yang mencakup lapangan usaha Pertanian, Kehutanan, dan Perikanan; Pertambangan dan Penggalian; Industri Pengolahan; Pengadaan Listrik dan Gas; Pengadaan Air, Pengelolaan Sampah, Limbah dan Daur Ulang; Konstruksi; Perdagangan Besar dan Eceran, Reparasi Mobil dan Sepeda Motor; Transportasi dan Pergudangan; Penyediaan Akomodasi dan Makan Minum; Informasi dan Komunikasi; Jasa Keuangan dan Asuransi; Real Estat; Jasa

have been used, i.e. "production approach" and "expenditure approach". The first approach is to measure value added produced by various kinds of economic activities, while the second approach is to measure final uses of the country's output. In other words, GDP/GRDP is the sum of total value added produced by all economic industries (activities) and the way of using it.

3. GDP by industry classification changes from 9 sectors to 17 industries. GDP by industry is classified by types of economic activities such as Agriculture, Forestry and Fishing; Mining and Quarrying; Manufacturing; Electricity and Gas; Water supply, Sewerage, Waste Management and Remediation Activities; Construction; Wholesale and Retail Trade; Repair of Motor Vehicles and Motorcycles; Transportation and Storage; Accommodation and Food Service Activities; Information and Communication; Financial and Insurance Activities; Real Estate Activities; Business Activities; Public Administration; Defence and Compulsory Social Security; Education; Human

Perusahaan; Administrasi Pemerintahan, Pertahanan dan Jaminan Sosial Wajib; Jasa Pendidikan; Jasa Kesehatan dan Kegiatan Sosial; dan Jasa lainnya.

Health and Social Work Activities; and Other Services Activities.

4. PDB menurut pengeluaran

mengalami perubahan klasifikasi dimana pengeluaran konsumsi Lembaga Non Profit yang Melayani Rumah Tangga (LNPR) yang sebelumnya termasuk bagian dari pengeluaran konsumsi rumah tangga menjadi komponen terpisah. Sehingga klasifikasi PDB menurut pengeluaran dirinci menjadi 7 komponen yaitu komponen pengeluaran konsumsi rumah tangga, pengeluaran konsumsi LNPR, pengeluaran konsumsi pemerintah, pembentukan modal tetap bruto, perubahan inventori, ekspor barang dan jasa, dan impor barang dan jasa.

4. GDP by expenditure

classification changes where consumption expenditure Non-profit Institutions Serving Households (NPISH) previously included as part of household consumption expenditure is taken out into separate component. So that, GDP by type of expenditures is classified into: household consumption expenditure, NPISH consumption expenditure, government consumption expenditure, gross fixed capital formation, changes in inventories, exports of goods and services, and imports of goods and services.

5. Produk Domestik Bruto

maupun agregat turunannya disajikan dalam 2 (dua) versi penilaian, yaitu atas dasar "harga berlaku" dan atas dasar "harga konstan". Disebut sebagai harga berlaku karena seluruh agregat dinilai dengan menggunakan harga pada tahun berjalan, sedangkan harga konstan penilaiannya didasarkan kepada harga satu tahun dasar tertentu, dalam publikasi ini digunakan harga tahun 2010.

5. GDP and its aggregations

are presented in two forms: at current market prices and at constant base year market prices. In presenting current market prices, all aggregates are valued at current market prices, while base year constant market prices are shown by valuing all aggregates at fixed base year prices. Year of 2010 is used as the base year in this publication.

- 6. Laju pertumbuhan Produk Domestik Bruto** diperoleh dari perhitungan PDB atas dasar harga konstan. Diperoleh dengan cara mengurangi nilai PDB pada tahun ke-n terhadap nilai pada tahun ke n-1 (tahun sebelumnya), dibagi dengan nilai pada tahun ke n-1, dikalikan dengan 100 persen. Laju pertumbuhan menunjukkan perkembangan agregat pendapatan dari satu waktu tertentu terhadap waktu sebelumnya.
- 6. Growth rate of Gross Domestic Product** is derived from GDP at constant market prices. It is obtained by subtracting the value of GDP year n with the value of GDP year n-1, divided by the value of GDP year n-1 then multiplied by 100 percent. The growth rate of GDP explains the income growth during the given period.

<https://pinrangkab.bps.go.id>

ULASAN

Perhitungan PDRB menggunakan dua macam harga yaitu harga berlaku dan harga konstan. PDRB Kabupaten Pinrang pada tahun 2020 mencapai 20.083,01 miliar rupiah. Laju pertumbuhan ekonomi Kabupaten Pinrang mengalami perlambatan yang cukup signifikan karena hanya mampu tumbuh 0,44 persen dibanding perekonomian tahun 2019.

Secara umum data pada tabel 12.1 hingga 12.3 menunjukkan bahwa pertanian berkontribusi dominan dalam peningkatan PDRB Kabupaten Pinrang yaitu sekitar 45,22 persen, diikuti dengan Perdagangan sebesar 14,42 persen.

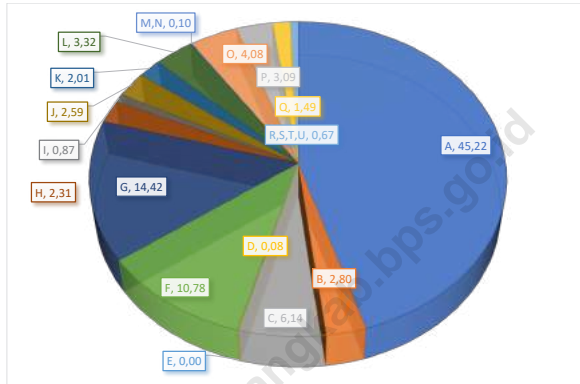
DESCRIPTION

Calculation of GRDP presented in two forms: at current market prices and at constant base year market prices. Pinrang Regency's GRDP in 2020 reached 20,083.01 billion rupiah. The economic growth rate of Pinrang Regency has dropped significantly because it was only able to grow 0.44 percent compared to the economy in 2019.

Generally, tables 12.1 to 12.3 show that agriculture is the most contributing sector for the increasing of Pinrang's GDP, about 45,22 percent, and then followed by Trade sector which contributed percentage, it is 14,42 percent.

Gambar 12.1
Figures

Distribusi Persentase Produk Domestik Regional Bruto Atas Dasar Harga Berlaku Menurut Lapangan Usaha di Kabupaten Pinrang, 2020
Percentage Distribution of Gross Regional Domestic Product at Current Market Prices by Industry in Pinrang Regency, 2020



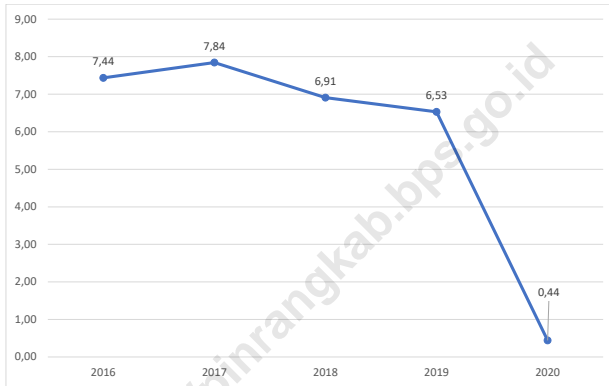
Catatan/Note:

- A = Pertanian, Kehutanan, dan Perikanan/*Agriculture, Forestry, and Fishing*
- B = Pertambangan dan Penggalian/*Mining and Quarrying*
- C = Industri Pengolahan/*Manufacturing*
- D = Pengadaan Listrik dan Gas/*Electricity and Gas*
- E = Pengadaan Air; Pengelolaan Sampah, Limbah, dan Daur Ulang/*Water Supply; Sewerage, Waste Management, and Remediation Activities*
- F = Konstruksi/*Construction*
- G = Perdagangan Besar dan Eceran; Reparasi Mobil dan Sepeda Motor/*Wholesale and Retail Trade; Repair of Motor Vehicles and Motorcycles*
- H = Transportasi dan Pergudangan/*Transportation and Storage*
- I = Penyediaan Akomodasi dan Makan Minum/*Accommodation and Food Service Activities*
- H = Transportasi dan Pergudangan/*Transportation and Storage*
- I = Penyediaan Akomodasi dan Makan Minum/*Accommodation and Food Service Activities*
- J = Informasi dan Komunikasi/*Information and Communication*
- K = Jasa Keuangan dan Asuransi/*Financial and Insurance Activities*
- L = Real Estat/*Real Estate Activities*
- M,N = Jasa Perusahaan/*Business Activities*
- O = Administrasi Pemerintahan, Pertahanan, dan Jaminan Sosial Wajib/*Public Administration and Defence; Compulsory Social Security*
- P = Jasa Pendidikan/*Education*
- Q = Jasa Kesehatan dan Kegiatan Sosial/*Human Health and Social Work Activities*
- R,S,T,U = Jasa Lainnya/*Other Services Activities*

Sumber/Source : Badan Pusat Statistik Kabupaten Pinrang/Statistics of Pinrang Regency

Gambar 12.2
Figures

Laju Pertumbuhan Produk Domestik Regional Bruto Atas Dasar Harga Konstan 2010 Menurut Lapangan Usaha di Kabupaten Pinrang (persen), 2020
Growth Rate of Gross Regional Domestic Product at 2010 Constant Market Prices by Industry in Pinrang Regency (percent), 2020



Sumber/Source : Badan Pusat Statistik Kabupaten Pinrang/Statistics of Pinrang Regency

Tabel 12.1. **Produk Domestik Regional Bruto Atas Dasar Harga Berlaku Menurut Lapangan Usaha di Kabupaten Pinrang (juta rupiah), 2016–2020**
Gross Regional Domestic Product at Current Market Prices by Industry in Pinrang Regency (million rupiahs), 2016–2020

Lapangan Usaha/Industry	2016	2017	2018	2019	2020
(1)	(2)	(3)	(4)	(5)	(6)
A Pertanian, Kehutanan, dan Perikanan/ <i>Agriculture, Forestry, and Fishing</i>	7 138 381,33	7 935 912,09	8 507 077,50	8 839 082,07	9 081 427,01
B Pertambangan dan Penggalian/ <i>Mining and Quarrying</i>	382 986,93	430 860,30	490 703,09	539 429,25	563 220,59
C Industri Pengolahan/ <i>Manufacturing</i>	922 929,32	1 041 413,17	1 103 170,41	1 233 228,21	1 233 483,28
D Pengadaan Listrik dan Gas/ <i>Electricity and Gas</i>	10 057,62	12 772,01	14 158,56	15 602,65	16 162,20
E Pengadaan Air; Pengelolaan Sampah, Limbah, dan Daur Ulang/ <i>Water Supply; Sewerage, Waste Management, and Remediation Activities</i>	667,84	718,86	797,43	841,11	899,97
F Konstruksi/ <i>Construction</i>	1 423 616,67	1 581 449,55	1 823 210,55	2 130 422,44	2 165 469,94
G Perdagangan Besar dan Eceran; Reparasi Mobil dan Sepeda Motor/ <i>Wholesale and Retail Trade; Repair of Motor Vehicles and Motorcycles</i>	1 898 149,92	2 148 673,58	2 512 472,39	2 871 418,43	2 895 761,18
H Transportasi dan Pergudangan/ <i>Transportation and Storage</i>	390 059,36	415 352,10	467 003,85	520 620,01	463 596,12

Lanjutan Tabel/*Continued Table 12.1*

Lapangan Usaha/ <i>Industry</i>		2016	2017	2018	2019	2020
(1)		(2)	(3)	(4)	(5)	(6)
I	Penyediaan Akomodasi dan Makan Minum/ <i>Accommodation and Food Service Activities</i>	128 762,08	145 045,05	167 890,53	190 276,74	175 703,11
J	Informasi dan Komunikasi/ <i>Information and Communication</i>	318 548,81	359 960,15	413 278,43	462 477,61	520 698,77
K	Jasa Keuangan dan Asuransi/ <i>Financial and Insurance Activities</i>	322 945,66	346 559,59	382 341,02	402 042,59	404 477,46
L	Real Estat/ <i>Real Estate Activities</i>	492 898,25	536 283,95	580 868,66	622 566,47	667 137,37
M,N	Jasa Perusahaan/ <i>Business Activities</i>	15 692,89	17 206,89	19 613,08	21 341,59	20 007,94
O	Administrasi Pemerintahan, Pertahanan, dan Jaminan Sosial Wajib/ <i>Public Administration and Defence; Compulsory Social Security</i>	562 337,41	607 005,04	721 621,92	794 166,16	819 870,58
P	Jasa Pendidikan/ <i>Education</i>	404 556,51	457 148,86	515 670,66	576 322,27	621 250,73
Q	Jasa Kesehatan dan Kegiatan Sosial/ <i>Human Health and Social Work Activities</i>	186 339,67	206 797,90	231 972,42	260 904,77	298 691,02
R,S,T,U	Jasa Lainnya/ <i>Other Services Activities</i>	104 823,99	117 402,87	135 928,48	149 577,58	135 155,71
Produk Domestik Regional Bruto/ Gross Regional Domestic Product		14 703 754,25	16 360 561,94	18 087 778,99	19 630 319,95	20 083 012,97
Produk Domestik Regional Bruto Tanpa Migas/ Gross Regional Domestic Product without Oil and Gas		14 703 754,25	16 360 561,94	18 087 778,99	19 630 319,95	20 083 012,97

Sumber/*Source*: BPS, berbagai sensus, survei dan sumber lain/*BPS-Statistics Indonesia, various census, survey, and other sources*

Tabel
Table 12.2

Produk Domestik Regional Bruto Atas Dasar Harga Konstan 2010 Menurut Lapangan Usaha di Kabupaten Pinrang (juta rupiah), 2016–2020
Gross Regional Domestic Product at 2010 Constant Market Prices by Industry in Pinrang Regency (million rupiahs), 2016–2020

Lapangan Usaha/Industry	2016	2017	2018	2019	2020
(1)	(2)	(3)	(4)	(5)	(6)
A Pertanian, Kehutanan, dan Perikanan/ <i>Agriculture, Forestry, and Fishing</i>	4 892 687,39	5 267 114,96	5 514 352,43	5 700 352,01	5 716 122,55
B Pertambangan dan Pengalihan/ <i>Mining and Quarrying</i>	223 064,56	248 092,15	271 620,17	296 875,27	303 562,22
C Industri Pengolahan/ <i>Manufacturing</i>	647 618,83	701 117,76	720 778,31	794 067,19	785 743,32
D Pengadaan Listrik dan Gas/ <i>Electricity and Gas</i>	11 912,11	12 621,25	13 751,77	15 316,21	15 998,98
E Pengadaan Air; Pengelolaan Sampah, Limbah, dan Daur Ulang/ <i>Water Supply; Sewerage, Waste Management, and Remediation Activities</i>	538,72	572,48	619,73	634,92	671,98
F Konstruksi/ <i>Construction</i>	967 712,68	1 031 813,81	1 104 632,21	1 232 741,46	1 243 766,10
G Perdagangan Besar dan Eceran; Reparasi Mobil dan Sepeda Motor/ <i>Wholesale and Retail Trade; Repair of Motor Vehicles and Motorcycles</i>	1 477 637,60	1 622 759,01	1 820 609,58	1 989 820,41	1 968 919,95
H Transportasi dan Pergudangan/ <i>Transportation and Storage</i>	289 784,89	311 622,65	340 947,64	375 406,93	331 949,52

Lanjutan Tabel/*Continued Table* 12.2

Lapangan Usaha/ <i>Industry</i>		2016	2017	2018	2019	2020
(1)		(2)	(3)	(4)	(5)	(6)
I	Penyediaan Akomodasi dan Makan Minum/ <i>Accommodation and Food Service Activities</i>	90 957,01	98 772,98	111 366,84	122 204,94	109 435,44
J	Informasi dan Komunikasi/ <i>Information and Communication</i>	295 678,28	324 624,86	361 652,60	401 284,59	455 098,61
K	Jasa Keuangan dan Asuransi/ <i>Financial and Insurance Activities</i>	226 282,49	231 326,24	244 128,40	249 464,85	250 301,65
L	Real Estat/ <i>Real Estate Activities</i>	337 153,99	359 338,36	379 130,55	400 743,80	419 114,69
M,N	Jasa Perusahaan/ <i>Business Activities</i>	12 421,50	13 293,47	14 599,72	15 628,73	14 383,87
O	Administrasi Pemerintahan, Pertahanan, dan Jaminan Sosial Wajib/ <i>Public Administration and Defence; Compulsory Social Security</i>	396 724,44	416 090,67	456 738,56	490 077,87	497 655,84
P	Jasa Pendidikan/ <i>Education</i>	313 730,90	341 715,35	375 251,63	406 611,80	429 791,92
Q	Jasa Kesehatan dan Kegiatan Sosial/ <i>Human Health and Social Work Activities</i>	135 918,20	147 077,08	161 513,01	177 188,38	193 536,87
R,S,T,U	Jasa Lainnya/ <i>Other Services Activities</i>	77 282,33	84 670,52	95 750,76	101 659,26	90 398,42
Produk Domestik Regional Bruto/ <i>Gross Regional Domestic Product</i>		10 397 105,92	11 212 623,63	11 987 443,92	12 770 078,59	12 826 451,93
Produk Domestik Regional Bruto Tanpa Migas/ <i>Gross Regional Domestic Product without Oil and Gas</i>		10 397 105,92	11 212 623,63	11 987 443,92	12 770 078,59	12 826 451,93

Sumber/*Source*: BPS, berbagai sensus, survei dan sumber lain/*BPS-Statistics Indonesia, various census, survey, and other sources*

Tabel
Table 12.3

Distribusi Persentase Produk Domestik Regional Bruto Atas Dasar Harga Berlaku Menurut Lapangan Usaha di Kabupaten Pinrang, 2016–2020
Percentage Distribution of Gross Regional Domestic Product at Current Market Prices by Industry in Pinrang Regency, 2016–2020

Lapangan Usaha/ <i>Industry</i>	2016	2017	2018	2019	2020
(1)	(2)	(3)	(4)	(5)	(6)
A Pertanian, Kehutanan, dan Perikanan/ <i>Agriculture, Forestry, and Fishing</i>	48,55	48,51	47,03	45,03	45,22
B Pertambangan dan Penggalian/ <i>Mining and Quarrying</i>	2,60	2,63	2,71	2,75	2,80
C Industri Pengolahan/ <i>Manufacturing</i>	6,28	6,37	6,10	6,28	6,14
D Pengadaan Listrik dan Gas/ <i>Electricity and Gas</i>	0,07	0,08	0,08	0,08	0,08
E Pengadaan Air; Pengelolaan Sampah, Limbah, dan Daur Ulang/ <i>Water Supply; Sewerage, Waste Management, and Remediation Activities</i>	0,00	0,00	0,00	0,00	0,00
F Konstruksi/ <i>Construction</i>	9,68	9,67	10,08	10,85	10,78
G Perdagangan Besar dan Eceran; Reparasi Mobil dan Sepeda Motor/ <i>Wholesale and Retail Trade; Repair of Motor Vehicles and Motorcycles</i>	12,91	13,13	13,89	14,63	14,42
H Transportasi dan Pergudangan/ <i>Transportation and Storage</i>	2,65	2,54	2,58	2,65	2,31
I Penyediaan Akomodasi dan Makan Minum/ <i>Accommodation and Food Service Activities</i>	0,88	0,89	0,93	0,97	0,87
J Informasi dan Komunikasi/ <i>Information and Communication</i>	2,17	2,20	2,28	2,36	2,59
K Jasa Keuangan dan Asuransi/ <i>Financial and Insurance Activities</i>	2,20	2,12	2,11	2,05	2,01

Lanjutan Tabel/*Continued Table* 12.3

Lapangan Usaha/ <i>Industry</i>		2016	2017	2018	2019	2020
(1)	(2)	(3)	(4)	(5)	(6)	(6)
L	Real Estat/ <i>Real Estate Activities</i>	3,35	3,28	3,21	3,17	3,32
M,N	Jasa Perusahaan/ <i>Business Activities</i>	0,11	0,11	0,11	0,11	0,10
O	Administrasi Pemerintahan, Pertahanan, dan Jaminan Sosial Wajib/ <i>Public Administration and Defence; Compulsory Social Security</i>	3,82	3,71	3,99	4,05	4,08
P	Jasa Pendidikan/ <i>Education</i>	2,75	2,79	2,85	2,94	3,09
Q	Jasa Kesehatan dan Kegiatan Sosial/ <i>Human Health and Social Work Activities</i>	1,27	1,26	1,28	1,33	1,49
R,S,T,U	Jasa Lainnya/ <i>Other Services Activities</i>	0,71	0,72	0,75	0,76	0,67
Produk Domestik Regional Bruto/ Gross Regional Domestic Product		100,00	100,00	100,00	100,00	100,00
Produk Domestik Regional Bruto Tanpa Migas/ Gross Regional Domestic Product without Oil and Gas		100,00	100,00	100,00	100,00	100,00

Catatan/*Note*: ...

Sumber/*Source*: BPS, berbagai sensus, survei dan sumber lain/*BPS-Statistics Indonesia, various census, survey, and other sources*

Tabel
Table 12.4

Laju Pertumbuhan Produk Domestik Regional Bruto Atas Dasar Harga Konstan 2010 Menurut Lapangan Usaha di Kabupaten Pinrang (persen), 2017–2020
Growth Rate of Gross Regional Domestic Product at 2010 Constant Market Prices by Industry in Pinrang Regency (percent), 2017–2020

	Lapangan Usaha/Industry	2017	2018	2019	2020	2020
	(1)	(2)	(3)	(4)	(5)	
A	Pertanian, Kehutanan, dan Perikanan/ <i>Agriculture, Forestry, and Fishing</i>	7,38	7,65	4,69	3,37	0,28
B	Pertambangan dan Penggalian/ <i>Mining and Quarrying</i>	12,95	11,22	9,48	9,30	2,25
C	Industri Pengolahan/ <i>Manufacturing</i>	8,25	8,26	2,80	10,17	-1,05
D	Pengadaan Listrik dan Gas/ <i>Electricity and Gas</i>	5,19	5,95	8,96	11,38	4,46
E	Pengadaan Air; Pengelolaan Sampah, Limbah, dan Daur Ulang/ <i>Water Supply; Sewerage, Waste Management, and Remediation Activities</i>	1,12	6,27	8,25	2,45	5,84
F	Konstruksi/ <i>Construction</i>	6,18	6,62	7,06	11,60	0,89
G	Perdagangan Besar dan Eceran; Reparasi Mobil dan Sepeda Motor/ <i>Wholesale and Retail Trade; Repair of Motor Vehicles and Motorcycles</i>	9,69	9,82	12,19	9,29	-1,05
H	Transportasi dan Pergudangan/ <i>Transportation and Storage</i>	6,29	7,54	9,41	10,11	-11,58
I	Penyediaan Akomodasi dan Makan Minum/ <i>Accommodation and Food Service Activities</i>	7,84	8,59	12,75	9,73	-10,45
J	Informasi dan Komunikasi/ <i>Information and Communication</i>	9,64	9,79	11,41	10,96	13,41
K	Jasa Keuangan dan Asuransi/ <i>Financial and Insurance Activities</i>	14,97	2,23	5,53	2,19	0,34
L	Real Estat/ <i>Real Estate Activities</i>	7,92	6,58	5,51	5,70	4,58
M,N	Jasa Perusahaan/ <i>Business Activities</i>	7,72	7,02	9,83	7,05	-7,97
O	Administrasi Pemerintahan, Pertahanan, dan Jaminan Sosial Wajib/ <i>Public Administration and Defence; Compulsory Social Security</i>	-5,91	4,88	9,77	7,30	1,55

Lanjutan Tabel/*Continued Table 12.4*

Lapangan Usaha/ <i>Industry</i>		2017	2018	2019	2020	2020
(1)		(2)	(3)	(4)	(5)	
P	Jasa Pendidikan/ <i>Education</i>	8,41	8,92	9,81	8,36	5,70
Q	Jasa Kesehatan dan Kegiatan Sosial/ <i>Human Health and Social Work Activities</i>	7,81	8,21	9,82	9,71	9,23
R,S,T,U	Jasa Lainnya/ <i>Other Services Activities</i>	9,75	9,56	13,09	6,17	-11,08
Produk Domestik Regional Bruto/<i>Gross Regional Domestic Product</i>		7,44	7,84	6,91	6,53	0,44
Produk Domestik Regional Bruto Tanpa Migas/<i>Gross Regional Domestic Product without Oil and Gas</i>		7,44	7,84	6,91	6,53	0,44

Sumber/*Source*: BPS, berbagai sensus, survei dan sumber lain/*BPS-Statistics Indonesia, various census, survey, and other sources*

Tabel
Table 12.5

**Indeks Implisit Produk Domestik Regional Bruto Seri 2010
Menurut Lapangan Usaha di Kabupaten Pinrang, 2016–
2020**
*Implicit Index 2010 Series of Gross Regional Domestic
Product by Business Field in Pinrang Regency, 2016–
2020*

Lapangan Usaha/Industry		2016	2017	2018	2019	2020
(1)		(2)	(3)	(4)	(5)	(6)
A	Pertanian, Kehutanan, dan Perikanan/ <i>Agriculture, Forestry, and Fishing</i>	145,90	150,67	154,27	155,06	158,87
B	Pertambangan dan Penggalian/ <i>Mining and Quarrying</i>	171,69	173,67	180,66	181,70	185,54
C	Industri Pengolahan/ <i>Manufacturing</i>	142,51	148,54	153,05	155,31	156,98
D	Pengadaan Listrik dan Gas/ <i>Electricity and Gas</i>	84,43	101,19	102,96	101,87	101,02
E	Pengadaan Air; Pengelolaan Sampah, Limbah, dan Daur Ulang/ <i>Water Supply; Sewerage, Waste Management, and Remediation Activities</i>	123,97	125,57	128,67	132,47	133,93
F	Konstruksi/ <i>Construction</i>	147,11	153,27	165,05	172,82	174,11
G	Perdagangan Besar dan Eceran; Reparasi Mobil dan Sepeda Motor/ <i>Wholesale and Retail Trade; Repair of Motor Vehicles and Motorcycles</i>	128,46	132,41	138,00	144,31	147,07
H	Transportasi dan Pergudangan/ <i>Transportation and Storage</i>	134,60	133,29	136,97	138,68	139,66
I	Penyediaan Akomodasi dan Makan Minum/ <i>Accommodation and Food Service Activities</i>	141,56	146,85	150,75	155,70	160,55
J	Informasi dan Komunikasi/ <i>Information and Communication</i>	107,73	110,88	114,27	115,25	114,41
K	Jasa Keuangan dan Asuransi/ <i>Financial and Insurance Activities</i>	142,72	149,81	156,61	161,16	161,60
L	Real Estat/ <i>Real Estate Activities</i>	146,19	149,24	153,21	155,35	159,18

Lanjutan Tabel/*Continued Table* 12.5

Lapangan Usaha/ <i>Industry</i>		2016	2017	2018	2019	2020
(1)		(2)	(3)	(4)	(5)	(6)
M,N	Jasa Perusahaan/ <i>Business Activities</i>	126,34	129,44	134,34	136,55	139,10
O	Administrasi Pemerintahan, Pertahanan, dan Jaminan Sosial Wajib/ <i>Public Administration and Defence; Compulsory Social Security</i>	141,75	145,88	157,99	162,05	164,75
P	Jasa Pendidikan/ <i>Education</i>	128,95	133,78	137,42	141,74	144,55
Q	Jasa Kesehatan dan Kegiatan Sosial/ <i>Human Health and Social Work Activities</i>	137,10	140,61	143,62	147,25	154,33
R,S,T,U	Jasa Lainnya/ <i>Other Services Activities</i>	135,64	138,66	141,96	147,14	149,51
Produk Domestik Regional Bruto/<i>Gross Regional Domestic Product</i>		141,42	145,91	150,89	153,72	156,57
Produk Domestik Regional Bruto Tanpa Migas/<i>Gross Regional Domestic Product without Oil and Gas</i>		141,42	145,91	150,89	153,72	156,57

Sumber/*Source*: BPS, berbagai sensus, survei dan sumber lain/*BPS-Statistics Indonesia, various census, survey, and other sources*

Tabel
Table 12.6

Laju Implisit Produk Domestik Regional Bruto Seri 2010 Menurut Lapangan Usaha di Kabupaten Pinrang (persen), 2016–2020
Growth Rate of Implicit Index 2010 Series of Gross Regional Domestic Product by Business Field in Pinrang Regency (percent), 2016–2020

Lapangan Usaha/Industry		2016	2017	2018	2019	2020
(1)		(2)	(3)	(4)	(5)	(6)
A	Pertanian, Kehutanan, dan Perikanan/ <i>Agriculture, Forestry, and Fishing</i>	3,70	3,27	2,39	0,51	2,46
B	Pertambangan dan Penggalian/ <i>Mining and Quarrying</i>	1,70	1,15	4,02	0,58	2,11
C	Industri Pengolahan/ <i>Manufacturing</i>	4,04	4,23	3,04	1,47	1,08
D	Pengadaan Listrik dan Gas/ <i>Electricity and Gas</i>	2,47	19,85	1,74	-1,06	-0,83
E	Pengadaan Air; Pengelolaan Sampah, Limbah, dan Daur Ulang/ <i>Water Supply; Sewerage, Waste Management, and Remediation Activities</i>	6,26	1,29	2,47	2,95	1,10
F	Konstruksi/ <i>Construction</i>	6,07	4,19	7,69	4,71	0,74
G	Perdagangan Besar dan Eceran; Reparasi Mobil dan Sepeda Motor/ <i>Wholesale and Retail Trade; Repair of Motor Vehicles and Motorcycles</i>	6,07	3,08	4,22	4,57	1,92
H	Transportasi dan Pergudangan/ <i>Transportation and Storage</i>	1,62	-0,98	2,77	1,25	0,70
I	Penyediaan Akomodasi dan Makan Minum/ <i>Accommodation and Food Service Activities</i>	5,22	3,73	2,66	3,28	3,12
J	Informasi dan Komunikasi/ <i>Information and Communication</i>	2,68	2,92	3,06	0,85	-0,72
K	Jasa Keuangan dan Asuransi/ <i>Financial and Insurance Activities</i>	2,44	4,97	4,54	2,90	0,27
L	Real Estat/ <i>Real Estate Activities</i>	3,82	2,09	2,66	1,40	2,46
M,N	Jasa Perusahaan/ <i>Business Activities</i>	3,11	2,46	3,79	1,65	1,86

Lanjutan Tabel/*Continued Table 12.6*

Lapangan Usaha/ <i>Industry</i>		2016	2017	2018	2019	2020
(1)	(2)	(3)	(4)	(5)	(6)	(6)
O	Administrasi Pemerintahan, Pertahanan, dan Jaminan Sosial Wajib/ <i>Public Administration and Defence; Compulsory Social Security</i>	3,06	2,92	8,30	2,57	1,66
P	Jasa Pendidikan/ <i>Education</i>	5,81	3,75	2,72	3,14	1,98
Q	Jasa Kesehatan dan Kegiatan Sosial/ <i>Human Health and Social Work Activities</i>	5,51	2,56	2,15	2,52	4,81
R,S,T,U	Jasa Lainnya/ <i>Other Services Activities</i>	4,38	2,23	2,38	3,65	1,61
Produk Domestik Regional Bruto/<i>Gross Regional Domestic Product</i>		4,13	3,18	3,41	1,88	1,86
Produk Domestik Regional Bruto Tanpa Migas/<i>Gross Regional Domestic Product without Oil and Gas</i>		4,13	3,18	3,41	1,88	1,86

Sumber/*Source*: BPS, berbagai sensus, survei dan sumber lain/*BPS-Statistics Indonesia, various census, survey, and other sources*

Tabel
Table 12.7

Produk Domestik Regional Bruto Atas Dasar Harga Berlaku Menurut Jenis Pengeluaran di Kabupaten Pinrang (miliar rupiah), 2015–2019
Gross Regional Domestic Product at Current Market Prices by Type of Expenditure in Pinrang Regency (billion rupiahs), 2015–2019

Jenis Pengeluaran Type of Expenditure	2015	2016	2017	2018*	2019*
(1)	(2)	(3)	(4)	(5)	(6)
Pengeluaran Konsumsi Rumah Tangga <i>Household Consumption Expenditure</i>	7 484,10	8 247,68	9 134,50	10 112,17	11 043,70
Pengeluaran Konsumsi LNPRT <i>NPISH Consumption Expenditure</i>	88,18	97,83	108,66	132,00	201,53
Pengeluaran Konsumsi Pemerintah <i>Government Consumption Expenditure</i>	1 066,39	1 090,94	1 172,46	1 371,10	1 559,35
Pembentukan Modal Tetap Bruto <i>Gross Fixed Capital Formation</i>	4 703,80	5 293,17	5 853,93	6 354,06	6 971,09
Perubahan Inventori <i>Changes in Inventories</i>	138,99	157,88	102,49	346,71	356,66
Net Ekspor Barang dan Jasa/Net <i>Exports of Goods and Services</i>	-339,04	-183,74	-11,47	-228,28	-502,02
Produk Domestik Regional Bruto/Gross Regional Domestic Product	13 142,42	14 703,75	16 360,56	18 087,78	19 630,32

Catatan/Note: * Angka sementara, angka belum direkonsiliasi

Sumber/Source: BPS, berbagai sensus, survei dan sumber lain/BPS-Statistics Indonesia, various census, survey, and other sources

Tabel
Table 12.8

Produk Domestik Regional Bruto Atas Dasar Harga Konstan 2010 Menurut Jenis Pengeluaran di Kabupaten Pinrang (miliar rupiah), 2015–2019
Gross Regional Domestic Product at 2010 Constant Market Prices by Type of Expenditure in Pinrang Regency (billion rupiahs), 2015–2019

Jenis Pengeluaran Type of Expenditure	2015	2016	2017	2018*	2019*
(1)	(2)	(3)	(4)	(5)	(6)
Pengeluaran Konsumsi Rumah Tangga <i>Household Consumption Expenditure</i>	5 441,55	5 823,91	6 228,87	6 673,46	7 113,67
Pengeluaran Konsumsi LNPRT <i>NPISH Consumption Expenditure</i>	61,24	64,63	69,25	79,56	116,25
Pengeluaran Konsumsi Pemerintah <i>Government Consumption Expenditure</i>	747,51	736,27	763,69	834,83	907,27
Pembentukan Modal Tetap Bruto <i>Gross Fixed Capital Formation</i>	3 453,80	3 731,93	4 054,24	4 278,50	4 565,51
Perubahan Inventori <i>Changes in Inventories</i>	102,20	135,00	91,83	231,57	224,47
Net Ekspor Barang dan Jasa/Net <i>Exports of Goods and Services</i>	-128,96	-94,63	4,74	-110,48	-157,08
Produk Domestik Regional Bruto/Gross Regional Domestic Product	9 677,33	10 397,11	11 212,62	11 987,44	12 770,08

Catatan/Note: * Angka sementara, angka belum direkonsiliasi

Sumber/Source: BPS, berbagai sensus, survei dan sumber lain/BPS-Statistics Indonesia, various census, survey, and other sources



Perbandingan Antar Kabupaten/Kota

Regency Municipal Comparison



Indeks Pembangunan Manusia 2020

Human Development Index

Jumlah Penduduk
Total population
2020

Jumlah penduduk **Sulawesi Selatan** adalah 9.073,51 ribu penduduk

The total population of South Sulawesi is 9.073,51 thousand people

Jumlah penduduk **Pinrang** adalah **4,45 %** dari total penduduk **South Sulawesi**

The total population of Pinrang is 4,45% of the total population of South Sulawesi



ULASAN

Perbandingan Regional merupakan gambaran hasil pembangunan antara satu daerah dengan daerah lainnya. Gambaran tersebut dapat dilihat dengan cara menjejerkan angka-angka, di antaranya angka jumlah penduduk, kemiskinan, indeks pembangunan manusia dan angka Produk Domestik Regional Bruto (PDRB).

Jumlah Penduduk Sulawesi Selatan hasil Sensus Penduduk 2020 adalah sebesar 9.073,51 ribu orang. Kabupaten/ kota dengan jumlah penduduk tertinggi adalah Kota Makassar (1.423,88 ribu orang). Sedangkan kabupaten/ kota dengan jumlah penduduk terendah adalah Kabupaten Selayar (137,07 ribu orang).

Jumlah penduduk miskin di Provinsi Sulawesi Selatan pada tahun 2020 adalah 776,83 ribu jiwa dan mengalami kenaikan 9,03 ribu jiwa dibandingkan tahun 2019. Indeks Pembangunan Manusia (IPM) selama periode 2016-2020 di Provinsi Sulawesi Selatan mengalami peningkatan tiap tahunnya. Pada tahun 2020 IPM Sulawesi Selatan mencapai 71,93 atau meningkat 0,27 poin dari tahun 2019. Dimana, kabupaten/kota dengan IPM tertinggi yaitu Kota Makassar 82,25 dan terendah di Kabupaten Jeneponto 64,26. Pada Tahun 2020, Laju pertumbuhan ekonomi di Sulawesi Selatan sebesar -0,70.

DESCRIPTION

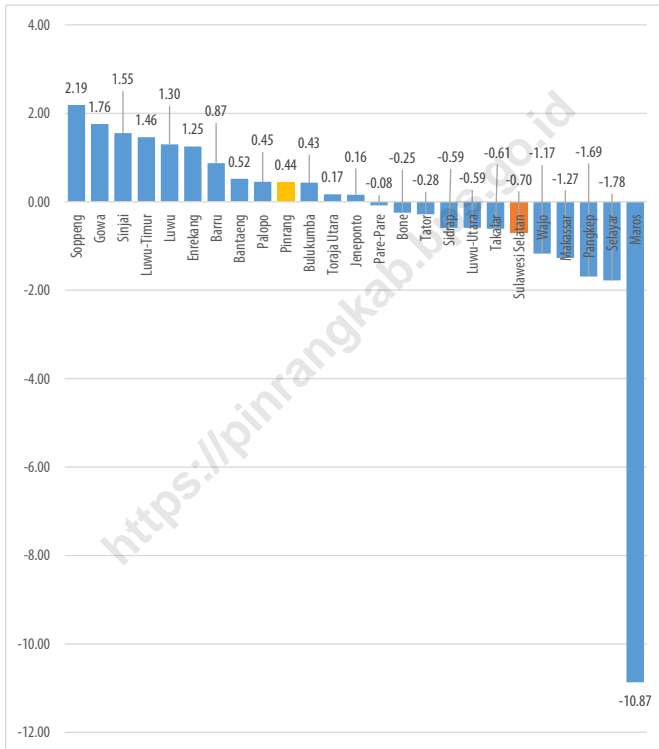
Regional comparison is a description of development results from one region to another. This picture can be seen by aligning figures, including population, poverty, human development index and Gross Regional Domestic Product (GRDP) figures.

The population of South Sulawesi as a result of the 2020 Population Census was 9,073.51 thousand people. The regency / city with the highest population is Makassar City (1,423.88 thousand people). Meanwhile, the regency / city with the lowest population was Selayar Regency (137.07 thousand people).

The number of poor people in South Sulawesi Province in 2020 is 776.83 thousand people and has increased by 9.03 thousand people compared to 2019. The Human Development Index (HDI) during the 2016-2020 period in South Sulawesi Province has increased every year. In 2020 the HDI of South Sulawesi reached 71.93, an increase of 0.27 points from 2019. Whereas, the regency / city with the highest HDI was Makassar City 82.25 and the lowest was in Jeneponto Regency 64.26. In 2020, the rate of economic growth in South Sulawesi is -0.70.

Gambar 13.1
Figures

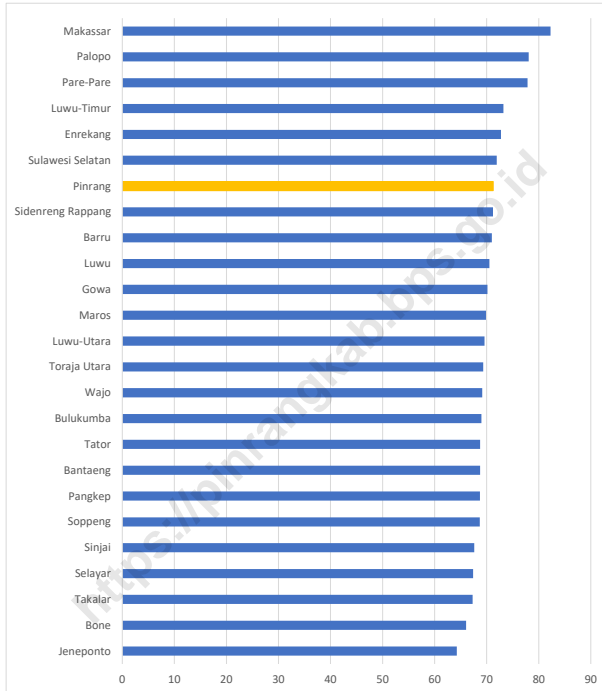
Laju Pertumbuhan Produk Domestik Regional Bruto Atas Dasar Harga Konstan 2010 Menurut Kabupaten/Kota di Provinsi Sulawesi Selatan (persen), 2020
Rate of Growth of Gross Regional Domestic Products at Constant 2010 Prices by Regency/Municipality in South Sulawesi Province (percent), 2020



Sumber/Source : Badan Pusat Statistik Kabupaten Pinrang/Statistics of Pinrang Regency

Gambar 13.2
Figures

**Indeks Pembangunan Manusia Menurut Kabupaten/
Kota di Provinsi Sulawesi Selatan, 2020**
*Human Development Index by Regency/Municipality in
South Sulawesi Province, 2020*



Sumber/Source : Badan Pusat Statistik Kabupaten Pinrang/Statistics of Pinrang Regency

Tabel
Table 13.1

Jumlah Penduduk Menurut Kabupaten/Kota di Provinsi Sulawesi Selatan (ribu), 2016–2020
Population by Regency/Municipality in Sulawesi Selatan Province (thousand), 2016–2020

Kabupaten/Kota Regency/Municipality	2016 ¹	2017 ¹	2018 ¹	2019 ¹	2020 ²
(1)	(2)	(3)	(4)	(5)	(6)
Kabupaten/Regency					
Selayar	131,61	133,00	134,28	135,62	137,07
Bulukumba	413,23	415,71	418,33	420,60	437,61
Bantaeng	184,52	185,58	186,61	187,63	196,72
Jeneponto	357,81	359,79	361,79	363,79	401,61
Takalar	289,98	292,98	295,89	298,69	300,85
Gowa	735,49	748,20	760,61	772,68	765,84
Sinjai	239,69	241,21	242,67	244,13	259,48
Maros	342,89	346,38	349,82	353,12	391,77
Pangkep	326,70	329,79	332,67	335,51	345,78
Barru	171,91	172,77	173,62	174,32	184,45
Bone	746,97	751,03	754,89	758,59	801,78
Soppeng	226,31	226,47	226,77	226,99	235,17
Wajo	394,50	395,58	396,81	397,81	379,08
Sidrap	292,99	296,13	299,12	301,97	319,99
Pinrang	369,60	372,23	374,58	377,12	403,99
Enrekang	201,61	203,32	204,83	206,39	225,17
Luwu	353,28	356,31	359,21	362,03	365,61
Tator	230,20	231,52	232,82	234,00	280,79
Luwu-Utara	305,37	308,00	310,47	312,88	322,92
Luwu-Timur	281,82	287,87	293,82	299,67	296,74
Toraja Utara	226,99	228,41	229,80	231,21	261,09
Kota/City					
Makassar	1 469,60	1 489,01	1 508,15	1 526,68	1 423,88
Pare-Pare	140,42	142,10	143,71	145,18	151,45
Palopo	172,92	176,91	180,68	184,61	184,68
Sulawesi Selatan	8 606,38	8 690,29	8 771,97	8 851,24	9 073,51

Sumber/Source: ¹ BPS, Proyeksi Penduduk Indonesia 2010–2035/BPS-Statistics Indonesia, Indonesia Population Projection 2010–2035
² BPS, Sensus Penduduk (SP) 2020/BPS-Statistics Indonesia, 2020 Population Census

Tabel
Table 13.2

Laju Pertumbuhan Produk Domestik Regional Bruto Atas Dasar Harga Konstan 2010 Menurut Kabupaten/Kota di Provinsi Sulawesi Selatan (persen), 2016–2020
Rate of Growth of Gross Regional Domestic Products at Constant 2010 Prices by Regency/Municipality in Sulawesi Selatan Province (percent), 2016–2020

Kabupaten/Kota Regency/Municipality	2016	2017	2018	2019	2020
(1)	(2)	(3)	(4)	(5)	(6)
Kabupaten/Regency					
Selayar	7,35	7,61	8,75	7,68	-1,78
Bulukumba	6,77	6,89	5,05	5,49	0,43
Bantaeng	7,39	7,31	8,13	10,75	0,52
Jeneponto	8,32	8,25	6,29	5,47	0,16
Takalar	9,61	7,37	6,66	6,87	-0,61
Gowa	7,57	7,21	7,14	7,46	1,76
Sinjai	7,09	7,23	7,44	6,12	1,55
Maros	9,50	6,81	6,19	1,24	-10,87
Pangkep	8,31	6,60	4,76	6,41	-1,69
Barru	6,01	6,48	7,11	7,41	0,87
Bone	9,01	8,41	8,91	7,01	-0,25
Soppeng	8,11	8,29	8,11	7,69	2,19
Wajo	4,96	5,21	1,08	4,06	-1,17
Sidrap	8,77	7,09	5,02	4,65	-0,59
Pinrang	7,44	7,84	6,91	6,53	0,44
Enrekang	7,63	6,84	3,26	5,43	1,25
Luwu	7,88	6,79	6,86	6,26	1,30
Tator	7,29	7,47	7,89	7,22	-0,28
Luwu-Utara	7,49	7,60	8,39	7,11	-0,59
Luwu-Timur	1,58	3,07	3,39	1,17	1,46
Toraja Utara	8,01	8,22	8,07	7,56	0,17
Kota/City					
Makassar	8,03	8,20	8,42	8,79	-1,27
Pare-Pare	6,87	6,97	5,58	6,65	-0,08
Palopo	6,95	7,17	7,52	6,75	0,45
Sulawesi Selatan	7,42	7,21	7,04	6,91	-0,70

Sumber/Source: Badan Pusat Statistik Kabupaten Pinrang/Statistics of Pinrang Regency

Tabel
Table 13.3

**Jumlah Penduduk Miskin Menurut Kabupaten/Kota di
Provinsi Sulawesi Selatan (ribu), 2016–2020**
**Number of Poor Population by Regency/Municipality in
Sulawesi Selatan Province (thousand), 2016–2020**

Kabupaten/Kota Regency/Municipality	2016	2017	2018	2019	2020
(1)	(2)	(3)	(4)	(5)	(6)
Kabupaten/Regency					
Selayar	17,21	17,62	17,59	17,36	17,04
Bulukumba	33,25	33,10	31,25	30,49	30,00
Bantaeng	17,53	17,91	17,20	16,91	16,84
Jeneponto	55,32	55,35	55,95	54,05	53,24
Takalar	27,05	26,99	26,57	25,93	25,38
Gowa	61,52	62,77	59,34	57,99	57,68
Sinjai	22,51	22,25	22,48	22,27	22,06
Maros	39,02	38,50	35,97	34,85	34,62
Pangkep	52,86	53,38	50,12	47,07	47,12
Barru	16,24	16,76	15,68	14,92	14,44
Bone	75,09	77,13	79,57	76,25	81,33
Soppeng	19,12	18,76	17,00	16,45	17,23
Wajo	29,46	29,19	29,73	27,48	27,69
Sidrap	15,92	15,72	15,41	14,44	15,36
Pinrang	31,28	31,43	32,94	31,85	33,56
Enrekang	26,98	26,71	25,53	25,40	25,25
Luwu	50,58	49,80	47,91	46,18	46,04
Tator	28,42	29,18	29,65	28,87	28,41
Luwu-Utara	43,75	44,04	42,43	42,48	42,20
Luwu-Timur	21,08	21,94	21,15	20,83	20,82
Toraja Utara	33,02	32,85	30,68	28,64	27,88
Kota/City					
Makassar	66,78	68,19	66,22	65,12	69,98
Pare-Pare	8,02	8,07	8,01	7,62	7,96
Palopo	15,02	15,44	14,27	14,37	14,71
Sulawesi Selatan	807,03	813,07	792,64	767,80	776,83

Sumber/Source: Badan Pusat Statistik Kabupaten Pinrang/Statistics of Pinrang Regency

Tabel
Table 13.4**Indeks Pembangunan Manusia Menurut Kabupaten/Kota
di Provinsi Sulawesi Selatan, 2016–2020**
*Human Development Index by Regency/Municipality in
Sulawesi Selatan Province, 2016–2020*

Kabupaten/Kota Regency/Municipality	2016	2017	2018	2019	2020
(1)	(2)	(3)	(4)	(5)	(6)
Kabupaten/Regency					
Selayar	64,95	65,39	66,04	66,91	67,38
Bulukumba	66,46	67,08	67,70	68,28	68,99
Bantaeng	66,59	67,27	67,76	68,30	68,73
Jeneponto	61,81	62,67	63,33	64,00	64,26
Takalar	64,96	65,48	66,07	66,94	67,31
Gowa	67,70	68,33	68,87	69,66	70,14
Sinjai	65,36	65,80	66,24	67,05	67,60
Maros	67,76	68,42	68,94	69,50	69,86
Pangkep	66,86	67,25	67,71	68,29	68,72
Barru	69,07	69,56	70,05	70,60	71,00
Bone	63,86	64,16	65,04	65,67	66,06
Soppeng	65,95	66,67	67,60	68,26	68,67
Wajo	67,52	68,18	68,57	69,05	69,15
Sidrap	69,39	69,84	70,60	71,05	71,21
Pinrang	69,42	69,90	70,62	71,12	71,26
Enrekang	70,79	71,44	72,15	72,66	72,76
Luwu	68,71	69,02	69,60	70,39	70,51
Tator	66,25	66,82	67,66	68,25	68,75
Luwu-Utara	67,81	68,35	68,79	69,46	69,57
Luwu-Timur	70,95	71,46	72,16	72,80	73,22
Toraja Utara	67,49	67,90	68,49	69,23	69,33
Kota/City					
Makassar	80,53	81,13	81,73	82,25	82,25
Pare-Pare	76,48	76,68	77,19	77,62	77,86
Palopo	76,45	76,71	77,30	77,98	78,06
Sulawesi Selatan	69,76	70,34	70,90	71,66	71,93

Sumber/Source: Badan Pusat Statistik Kabupaten Pinrang/Statistics of Pinrang Regency



DATA

MENCERDASKAN BANGSA
Enlighten The Nation



**BADAN PUSAT STATISTIK
KABUPATEN PINRANG
BPS-STATISTICS OF PINRANG REGENCY**

Jl. Andi Isa No. 18 Pinrang 91211
Telp.: (0421) 921021 Fax.: (0421) 921021
Homepage: <http://pinrangkab.bps.go.id>, E-mail: bps7315@bps.go.id

ISSN 2528-4312



3 772528 431161