

KATALOG / CATALOG : 1102101.7314

KABUPATEN SIDENRENG RAPPANG DALAM ANGKA

*SIDENRENG RAPPANG REGENCY
IN FIGURES*

2021



BADAN PUSAT STATISTIK
KABUPATEN SIDENRENG RAPPANG
STATISTICS OF SIDENRENG RAPPANG REGENCY

KABUPATEN SIDENRENG RAPPANG DALAM ANGKA

*SIDENRENG RAPPANG REGENCY
IN FIGURES*

2021



**Kabupaten Sidenreng Rappang Dalam Angka
SIDENRENG RAPPANG REGENCY in Figures
2021**

ISSN: 2528-5831

No. Publikasi/*Publication Number*: 7314.2001

Katalog /*Catalog*: 1102001.7314

Ukuran Buku/*Book Size*: 14,8 cm x 21 cm

Jumlah Halaman/*Number of Pages* : xxxiv + 280 hal/*pages*

Naskah/*Manuscript*:

BPS Kabupaten Sidenreng Rappang

BPS-Statistics of Sidenreng Rappang Regency

Penyunting/*Editor*:

BPS Kabupaten Sidenreng Rappang

BPS-Statistics of Sidenreng Rappang Regency

Gambar Kover/*Cover Design*:

Seksi Integrasi Pengolahan dan Diseminasi Statistik

Section of Integration Processing and Statistics Dissemination

Ilustrasi Kover/*Cover Illustration*:

Kincir Angin Sidenreng Rappang / Sidenreng Rappang Windfarm

Diterbitkan oleh/*Published by*:

©BPS Kabupaten Sidenreng Rappang /*BPS-Statistics of Sidenreng Rappang*

Dicetak oleh/*Printed by*:

Al Hikmah Grafika Makassar

Dilarang mengumumkan, mendistribusikan, mengomunikasikan, dan/atau menggandakan sebagian atau seluruh isi buku ini untuk tujuan komersil tanpa izin tertulis dari Badan Pusat Statistik.

Prohibited to announce, distribute, communicate, and/or copy part or all of this book for commercial purpose without permission from BPS-Statistics Indonesia.

KEPALA BPS KABUPATEN SIDENRENG RAPPANG
CHIEF STATISTICIAN OF SIDENRENG RAPPANG REGENCY



MISBAHUDDIN, S.E.



KATA PENGANTAR

Kabupaten Sidenreng Rappang Dalam Angka 2021 merupakan publikasi tahunan yang diterbitkan oleh BPS Kabupaten Sidenreng Rappang. Disadari bahwa publikasi ini belum sepenuhnya memenuhi harapan pihak pemakai data khususnya para perencana, namun diharapkan dapat membantu melengkapi penyusunan rencana pembangunan di Kabupaten Sidenreng Rappang.

Publikasi ini dapat terwujud berkat kerja sama dan bantuan dari berbagai pihak baik instansi pemerintah maupun swasta. Kepada semua pihak yang telah memberikan bantuan disampaikan penghargaan dan terima kasih yang sebesar-besarnya.

Walaupun publikasi ini telah disiapkan sebaik-baiknya, namun disadari masih ada kekurangan dan kesalahan yang terjadi. Untuk perbaikan publikasi ini, tanggapan dan saran yang bersifat konstruktif dari para pemakai sangat diharapkan.

Pangkajene, Februari 2021
Kepala BPS
Kabupaten Sidenreng Rappang

MISBAHUDDIN, S.E.



PREFACE

Sidenreng Rappangin Figures 2021 is an annual publication written by Statistics of Sidenreng Rappang Regency. Honestly, this publication has not been perfect yet and as well as user's hope, especially for the stakeholders yet, but hopefully it can help to equip compilation of development planning in this new regency.

This comprehensive publication has been made possible with the assistance and contribution from several governmental institutions and private organizations. To all parties who have been involved in the preparation of this publication, I would like to express my sincerest appreciation and gratitude.

Comments and constructive suggestions for the improvement of this publication are always welcome.

*Pangkajene, February 2021
Chief Statistician of
Sidenreng Rappang Regency*

MISBAHUDDIN, S.E.

DAFTAR ISI / CONTENTS

	Halaman <i>Page</i>
Kata Pengantar/ <i>Preface</i>	vii
Daftar Isi/ <i>Contents</i>	ix
Daftar Tabel/ <i>List of Tables</i>	xi
Daftar Gambar/ <i>List of Figures</i>	xxv
Daftar Singkatan/ <i>List of Abbreviations</i>	xxix
1. Geografi dan Iklim/ <i>Geography and Climate</i>	1
2. Pemerintahan/ <i>Government</i>	17
3. Penduduk dan Ketenagakerjaan/ <i>Population and Employment</i>	39
4. Sosial dan Kesejahteraan Rakyat/ <i>Social and Welfare</i>	65
5. Pertanian, Kehutanan, Peternakan, dan Perikanan/ <i>Agriculture, Forestry, Livestock, and Fishery</i>	149
6. Industri, Pertambangan, dan Energi/ <i>Industry, Mining, and Energy</i>	181
7. Pariwisata/ <i>Tourism</i>	195
8. Transportasi dan Komunikasi/ <i>Transportation and Communication</i>	205
9. Perbankan, Koperasi, dan Harga-harga/ <i>Banking, Cooperative, dan Prices</i>	215
10. Pengeluaran Penduduk/ <i>Population Expenditure</i>	227
11. Perdagangan/ <i>Trade</i>	237
12. Sistem Neraca Regional/ <i>System of Regional Accounts</i>	247
13. Perbandingan Antar Kabupaten/Kota/ <i>Regency/Municipal Comparison</i>	269

DAFTAR TABEL/LIST OF TABLES

Halaman
Page

1.	GEOGRAFI DAN IKLIM/GEOGRAPHY AND CLIMATE	
1.1	KEADAAN GEOGRAFI	
	GEOGRAPHY CONDITION	
1.1.1	Luas Daerah dan Jumlah Pulau Menurut Kecamatan di Kabupaten Sidenreng Rappang, 2020 <i>Total Area and Number of Islands by Subdistrict in Sidenreng Rappang Regency 2020</i>	11
1.1.2	Tinggi Wilayah dan Jarak ke Ibukota Kabupaten/Kota Menurut Kecamatan di Kabupaten Sidenreng Rappang, 2020 <i>Altitude and Distance to the Capital of Regency by Subdistrict in Sidenreng Rappang Regency, 2020</i>	13
1.2	KEADAAN IKLIM	
	CLIMATE CONDITION	
1.2.1	Pengamatan Unsur Iklim Menurut Bulan di Kabupaten Sidenreng Rappang, 2019 <i>Observation of Climate Elements By Months at Sidenreng Rappang Regency, 2019</i>	14
2.	PEMERINTAHAN/GOVERNMENT	
2.1	WILAYAH ADMINISTRATIF	
	ADMINISTRATIVE AREA	
2.1.1	Jumlah Desa ¹ /Kelurahan Menurut Kecamatan di Kabupaten Sidenreng Rappang 2016–2020 <i>Number of Villages¹/Kelurahan by Subdistrict in Sidenreng Rappang Regency, 2016–2020</i>	27
2.2	DEWAN PERWAKILAN RAKYAT DAERAH	
	REGIONAL HOUSE OF REPRESENTATIVE	
2.2.1	Jumlah Anggota Dewan Perwakilan Rakyat Daerah Menurut Partai Politik dan Jenis Kelamin di Kabupaten Sidenreng Rappang, 2020 <i>Number of Regional House of Representatives's Members by Political Parties and Sex in Sidenreng Rappang Regency 2020</i>	28

2.3 SUMBER DAYA MANUSIA

HUMAN RESOURCES

2.3.1 Jumlah Pegawai Negeri Sipil Menurut Jabatan dan Jenis Kelamin di Kabupaten Sidenreng Rappang, Desember 2019 dan Desember 2020
Number of Civil Servants by Occupation and Sex in Sidenreng Rappang Regency, December 2019 dan December 2020 29

2.3.2 Jumlah Pegawai Negeri Sipil Menurut Tingkat Pendidikan dan Jenis Kelamin di Kabupaten Sidenreng Rappang Desember 2019 dan Desember 2020
Number of Civil Servants by Educational Level and Sex in Sidenreng Rappang Regency, December 2019 and December 2020 31

2.3.3 Jumlah Pegawai Negeri Sipil Menurut Tingkat Kepangkatan dan Jenis Kelamin di Kabupaten Sidenreng Rappang, Desember 2019 dan Desember 2020
Number of Civil Servants by Hierarchy and Sex in Sidenreng Rappang Regency, December 2019 and December 2020 33

2.4 KEUANGAN PEMERINTAH

GOVERNMENT FINANCE

2.4.1 Realisasi Pendapatan Pemerintah di Kabupaten Sidenreng Rappang Menurut Jenis Pendapatan (ribu rupiah), 2017–2020
Actual Sidenreng Rappang Regency, Government Revenues by Kind of Revenues (thousand rupiahs), 2017–2020..... 35

2.4.2 Realisasi Belanja Pemerintah di Kabupaten Sidenreng Rappang Menurut Jenis Belanja (ribu rupiah), 2017–2020
Actual Sidenreng Rappang Regency Government Expenditures by Kind of Expenditures (thousand rupiahs), 2017–2020..... 37

**3. PENDUDUK DAN KETENAGAKERJAAN/
POPULATION AND EMPLOYMENT**

3.1 PENDUDUK

POPULATION

3.1.1 Penduduk, Laju Pertumbuhan Penduduk per Tahun, Distribusi Persentase Penduduk, Kepadatan Penduduk, Rasio Jenis Kelamin Penduduk Menurut Kecamatan di Kabupaten Sidenreng Rappang,

	2020	
	<i>Population, Annual Population Growth Rate, Percentage Distribution of Population, Population Density, and Population Sex Ratio by Subdistrict in Sidenreng Rappang Regency, 2020.....</i>	51
3.1.2	Jumlah Penduduk Menurut Kelompok Umur dan Jenis Kelamin di Kabupaten Sidenreng Rappang, 2020	
	<i>Population by Age Group and Sex in Sidenreng Rappang Regency, 2020.....</i>	54
3.1.3	Jumlah Desa/ Kelurahan, Luas, Rumah Tangga, Penduduk, Kepadatan per-Desa, Kepadatan per-Km ² dan Rata-Rata Anggota Rumah Tangga, 2020	
	<i>Number of Villages/Urban-Villages, Areas, Households, Population, Population Density and Average Household Size, 2020</i>	55
3.2	KETENAGAKERJAAN	
	EMPLOYMENT	
3.2.1	Jumlah Penduduk Berumur 15 Tahun Keatas Menurut Jenis Kegiatan Selama Seminggu yang Lalu dan Jenis Kelamin di Kabupaten Sidenreng Rappang, 2020	
	<i>Population Aged 15 Years and Over by Type of Activity During The Previous Week and Sex in Sidenreng Rappang Regency, 2020.....</i>	57
3.2.2	Penduduk Berumur 15 Tahun ke Atas Menurut Pendidikan Tertinggi yang Ditamatkan dan Jenis Kegiatan Selama Seminggu yang Lalu di Kabupaten Sidenreng Rappang, 2020	
	<i>Population 15 Years of Age and Over by Educational Attainment and Type of Activity During the Previous Week in Sidenreng Rappang Regency, 2020</i>	58
3.2.3	Penduduk Berumur 15 Tahun Ke Atas yang Bekerja Selama Seminggu yang Lalu Menurut Status Pekerjaan Utama dan Jenis Kelamin di Kabupaten Sidenreng Rappang, 2020	
	<i>Population 15 Years of Age and Over who Worked During The Previous Week by Main Employment Status and Sex in Sidenreng Rappang Regency, 2020</i>	60

4. SOSIAL DAN KESEJAHTERAAN RAKYAT/SOCIAL AND WELFARE

4.1 PENDIDIKAN

EDUCATION

4.1.1	Jumlah Sekolah, Guru, dan Murid Taman Kanak-Kanak (TK) di Bawah Kementerian Pendidikan dan Kebudayaan Menurut Kecamatan di Kabupaten Sidenreng Rappang, 2019/2020 dan 2020/2021 <i>Number of Schools, Teachers, and Pupils in Kindergarten Under The Ministry of Education and Culture by Subdistrict in Sidenreng Rappang Regency, 2019/2020 and 2020/2021</i>	75
4.1.2	Jumlah Sekolah, Guru, dan Murid Raudatul Athfal (RA) di Bawah Kementerian Agama Menurut Kecamatan di Kabupaten Sidenreng Rappang, 2019/2020 dan 2020/2021 <i>Number of Schools, Teachers, and Pupils in Raudatul Athfal (RA) Under The Ministry of Religious Affairs by Subdistrict in Sidenreng Rappang Regency 2019/2020 dan 2020/2021</i>	78
4.1.3	Jumlah Sekolah, Guru, dan Murid Sekolah Dasar (SD) di Bawah Kementerian Pendidikan dan Kebudayaan Menurut Kecamatan Kabupaten Sidenreng Rappang, 2019/2020 dan 2020/2021 <i>Number of Schools, Teachers, and Pupils in Primary Schools Under The Ministry of Education and Culture by Subdistrict in Sidenreng Rappang Regency 2019/2020 dan 2020/2021</i>	79
4.1.4	Jumlah Sekolah, Guru, dan Murid Madrasah Ibtidaiyah (MI) di Bawah Kementerian Agama Menurut Kecamatan Menurut Kecamatan di Kabupaten Sidenreng Rappang, 2019/2020 dan 2020/2021 <i>Number of Schools, Teachers, and Pupils in Madrasah Ibtidaiyah (MI) Under The Ministry of Religious Affairs by Subdistrict in Sidenreng Rappang Regency, 2019/2020 dan 2020/2021</i>	82
4.1.5	Jumlah Sekolah, Guru, dan Murid Sekolah Menengah Pertama (SMP) di Bawah Kementerian Pendidikan dan Kebudayaan Menurut Kecamatan di Kabupaten Sidenreng Rappang, 2019/2020 dan 2020/2021 <i>Number of Schools, Teachers, and Pupils in Junior High Schools Under The Ministry of Education and Culture by Subdistrict in Sidenreng Rappang Regency, 2019/2020 dan 2020/2021</i>	83
4.1.6	Jumlah Sekolah, Guru, dan Murid Madrasah Tsanawiyah (MTs) di Bawah Kementerian Agama Menurut Kecamatan di Kabupaten	

	Sidenreng Rappang, 2019/2020 dan 2020/2021 <i>Number of Schools, Teachers, and Pupils in Madrasah Tsanawiyah (MTs) Under The Ministry of Religious Affairs by Subdistrict in Sidenreng Rappang Regency , 2019/2020 dan 2020/2021</i>	86
4.1.7	Jumlah Sekolah, Guru, dan Murid Sekolah Menengah Atas (SMA) di Bawah Kementerian Pendidikan dan Kebudayaan Menurut Kecamatan di Kabupaten Sidenreng Rappang, 2019/2020 dan 2020/2021 <i>Number of Schools, Teachers, and Pupils in Senior High Schools Under The Ministry of Education and Culture by Subdistrict in Sidenreng Rappang Regency , 2019/2020 dan 2020/2021</i>	87
4.1.8	Jumlah Sekolah, Guru, dan Murid Sekolah Menengah Kejuruan (SMK) di Bawah Kementerian Pendidikan dan Kebudayaan Menurut Kecamatan di Kabupaten Sidenreng Rappang, 2019/2020 dan 2020/2021 <i>Number of Schools, Teachers, and Pupils in Vocational High Schools Under The Ministry of Education and Culture by Subdistrict in Sidenreng Rappang Regency , 2019/2020 dan 2020/2021</i>	90
4.1.9	Jumlah Sekolah, Guru, dan Murid Madrasah Aliyah (MA) di Bawah Kementerian Agama Menurut Kecamatan di Kabupaten Sidenreng Rappang, 2019/2020 dan 2020/2021 <i>Number of Schools, Teachers, and Pupils in Madrasah Aliyah (MA) Under the Ministry of Religious Affairs by Subdistrict in Sidenreng Rappang Regency , 2019/2020 dan 2020/2021</i>	93
4.1.10	Banyaknya Perguruan Tinggi, Mahasiswa, Tenaga Pengajar, dan Mahasiswa Lulus di Kabupaten Sidenreng Rappang Tahun 2019 - 2020 <i>Number of University, Students, Lecturere, and Alumna in Sidenreng Rappang Regency 2019– 2020</i>	96
4.1.11	Jumlah Desa ¹ /Kelurahan yang Memiliki Fasilitas Sekolah Menurut Kecamatan dan Tingkat Pendidikan di Kabupaten Sidenreng Rappang, 2018– 2020 <i>Number of Villages¹/Kelurahan Having Educational Facilities by Subdistrict and Educational Level in Sidenreng Rappang Regency , 2018– 2020</i>	97
4.1.12	Angka Partisipasi Murni (APM) dan Angka Partisipasi Kasar (APK) Menurut Jenjang Pendidikan di Kabupaten Sidenreng Rappang,	

	2019 dan 2020 <i>Net Participation Rates and Gross Participation Rates by Educational Level in Sidenreng Rappang Regency/Municipality, 2019 and 2020.....</i>	102
4.1.13	Persentase Penduduk Berumur 15 Tahun ke Atas yang Melek Huruf Menurut Kelompok Umur di Kabupaten Sidenreng Rappang, 2019 dan 2020 <i>Percentage of Literate People Aged 15 Years and Over by Age Group in Sidenreng Rappang Regency, 2019 and 2020.....</i>	103
4.1.14	Persentase Penduduk Usia 7-24 Tahun Menurut Jenis Kelamin dan Partisipasi Sekolah di Kabupaten Sidenreng Rappang, 2020 <i>Percentage of Population Aged 7-24 Years by Sex and School Participation in Sidenreng Rappang Regency, 2020.....</i>	104
4.2	KESEHATAN HEALTH.....	
4.2.1	Jumlah Desa ¹ /Kelurahan Yang Memiliki Sarana Kesehatan Menurut Kecamatan di Kabupaten Sidenreng Rappang, 2018–2020 <i>Number of Villages¹ Having Health Facilities by Subdistrict in Sidenreng Rappang Regency 2014–2020.....</i>	105
4.2.2	Jumlah Fasilitas Kesehatan Menurut Kecamatan di Kabupaten Sidenreng Rappang, 2020 <i>Number of Health Facilities by Subdistrict in Sidenreng Rappang Regency, 2020.....</i>	111
4.2.3	Jumlah Tenaga Kesehatan Menurut Kecamatan di Kabupaten Sidenreng Rappang, 2020 <i>Number of Health Personnel by Subdistrict in Sidenreng Rappang Regency, 2020.....</i>	113
4.2.4	Jumlah Dokter Spesialis, Dokter Umum, dan Dokter Gigi Menurut Sarana Pelayanan Kesehatan di Kabupaten Sidenreng Rappang, 2020 <i>Number of Specialist Doctor, Generalist Doctor, and Dentist by Type of Health Facility in Sidenreng Rappang Regency, 2020.....</i>	114
4.2.5	Persentase Balita Yang Pernah Mendapat Imunisasi Menurut Jenis Imunisasi di Kabupaten Sidenreng Rappang, 2015-2018 <i>Percentage of Children Under Five Years Who Had Immunization by Type of Immunization in Sidenreng Rappang Regency, 2015-2018.....</i>	115

4.2.6	Jumlah Kasus 10 Penyakit Terbanyak di Kabupaten Sidenreng Rappang, 2020..... <i>Number of Cases of the 10 Most Diseases in Sidenreng Rappang Regency, 2020</i>	116
4.2.7	Jumlah Bayi Lahir, Bayi Berat Badan Lahir Rendah (BBLR), BBLR Dirujuk, dan Bergizi Buruk di Kabupaten Sidenreng Rappang, 2020 <i>Number of Births, Babies with Low Birth Weights (LBW), Treated LBW, and Malnutrition Cases in Sidenreng Rappang Regency, 2020.....</i>	117
4.2.8	Jumlah Ibu Hamil, Melakukan Kunjungan K1, Melakukan Kunjungan K4, Kurang Energi Kronis (KEK), dan Mendapat Tablet Zat Besi (Fe) di Kabupaten Sidenreng Rappang, 2016 - 2020 <i>Number of Pregnant Women, Those with One Visit and four Visits of Antenatal Care, Chronic Energy Deficiency (CED), and Receiving Iron Supplement in Sidenreng Rappang Regency, 2016-2020</i>	118
4.2.9	Jumlah Remaja Usia 15-24 Tahun yang Mendapat Penyuluhan Tentang Kesehatan Reproduksi (Kespro), HIV/AIDS, dan Keluarga Berencana (KB) Menurut Kecamatan di Kabupaten Sidenreng Rappang, 2020 <i>Number of Young People Aged 15 - 24 Who Had Counselling on Reproductive Health, HIV/AIDS, and Family Planning by Subdistrict in Sidenreng Rappang Regency, 2020</i>	119
4.2.10	Jumlah Kasus HIV/AIDS, IMS, DBD, Diare, TB, dan Malaria Menurut Kecamatan di Kabupaten Sidenreng Rappang, 2019 <i>Number of Cases of HIV/AIDS, Sexually Transmitted Infection, Dengue Fever, Diarrhea, Tuberculosis (TB) and Malaria by Subdistrict in Sidenreng Rappang Regency, 2019</i>	120
4.2.11	Jumlah Klinik Keluarga Berencana (KKB) dan Pos Pelayanan Keluarga Berencana Desa (PPKBD) Menurut Kecamatan di Kabupaten Sidenreng Rappang, 2020 <i>Number of Family Planning Clinics and Village Family Planning Service Units by Subdistrict in Sidenreng Rappang Regency, 2020</i>	122
4.2.12	Jumlah Pasangan Usia Subur dan Peserta KB Aktif Menurut Kecamatan di Kabupaten Sidenreng Rappang, 2020 <i>Number of Eligible Couples and Family Planning Participants by Subdistrict in Sidenreng Rappang Regency, 2020</i>	123

**4.3 AGAMA
RELIGION**

4.3.1	Jumlah Tempat Peribadatan Menurut Kecamatan di Kabupaten Sidenreng Rappang, 2020 <i>Number of Places of Worship by Subdistrict in Sidenreng Rappang Regency, 2020</i>	125
4.3.2	Banyaknya Nikah, Talak dan Cerai Menurut Kecamatan di Kabupaten Sidenreng Rappang, 2020 <i>Number of Marriages, Separates and Devorces by Subdistrict in Sidenreng Rappang Regency, 2020</i>	126
4.3.3	Banyaknya Jamaah Haji yang Diberangkatkan ke Tanah Suci Menurut Kelompok Umur di Kabupaten Sidenreng Rappang, 2016-2020 <i>Number of Moslem Pilgrims who Departured for Mecca by Age Group in Sidenreng Rappang Regency, 2016-2020</i>	127
4.3.4	Banyaknya Jamaah Haji yang Diberangkatkan ke Tanah Suci Menurut Tingkat Pendidikan di Kabupaten Sidenreng Rappang, 2016-2020..... <i>Number of Moslem Pilgrims who Departured for Mecca by Educational Level in Sidenreng Rappang Regency, 2016-2020</i>	128
4.3.5	Banyaknya Jamaah Haji yang Diberangkatkan ke Tanah Suci Menurut Jenis Pekerjaan di Kabupaten Sidenreng Rappang, 2016-2020 <i>Number of Moslem Pilgrims who Departured for Mecca by Type of Occupations in Sidenreng Rappang Regency, 2016-2020</i>	129
4.3.6	Banyaknya Penyuluh Agama PNS Menurut Kecamatan di Kabupaten Sidenreng Rappang, 2020 <i>Number of Religion Counselors by Subdistrict in Sidenreng Rappang Regency, 2020</i>	130

**4.4 KRIMINALITAS
CRIME**

4.4.1	Banyaknya Perkara Pidana yang telah Diselesaikan di Kabupaten Sidenreng Rappang, 2020 <i>Number of Solved Criminal Cases in Sidenreng Rappang Regency, 2020.....</i>	131
4.4.2	Banyaknya Perkara Pidana yang Masuk dan Diputus per-Bulan oleh Pengadilan Negeri Sidenreng Rappang, 2020 <i>Number of Monthly Criminal Cases Brought to Court and Issued in Sidenreng Rappang Regency, 2020.....</i>	132
4.4.3	Banyaknya Perkara Perdata yang Masuk dan Diputus per-Bulan oleh Pengadilan Negeri Sidenreng Rappang, 2020 <i>Number of Monthly Civil Cases Brought to Court and Issued in Sidenreng Rappang Regency, 2020.....</i>	133
4.4.4	Jumlah Tindak Pidana Menurut Kepolisian Sektor di Kabupaten Sidenreng Rappang, 2015-2020 <i>Number of Reported Criminal Cases by Subdistrict Police Office in Sidenreng Rappang Regency, 2015-2020.....</i>	134
4.4.5	Persentase Penyelesaian Tindak Pidana Menurut Kepolisian Resort di Kabupaten Sidenreng Rappang, 2015-2020 <i>Percentage of Crime Clearance Rate by District Pollice Office in Sidenreng Rappang Regency, 2015-2020</i>	135
4.4.6	Banyaknya Kejahatan yang Terjadi Menurut Kecamatan di Kabupaten Sidenreng Rappang, 2020 <i>Number of Crimes by Subdistrict in Sidenreng Rappang Regency, 2020.....</i>	136
4.4.7	Banyaknya Kecelakaan Lalu Lintas di Kabupaten Sidenreng Rappang, 2020 <i>Number of Traffic Accidents in Sidenreng Rappang Regency, 2020.....</i>	140
4.4.8	Banyaknya Pelanggaran Lalu Lintas di Kabupaten Sidenreng Rappang, 2020 <i>Number of Traffic Violations in Sidenreng Rappang Regency, 2020.....</i>	141

**4.4 KEMISKINAN DAN SOSIAL LAINNYA
POVERTY AND OTHER SOCIAL AFFAIRS**

4.5.1	Garis Kemiskinan, Jumlah, dan Persentase Penduduk Miskin di Kabupaten Sidenreng Rappang, 2012–2020 <i>Poverty Line, Number, and Percentage of Poor People in Sidenreng Rappang Regency, 2012–2020</i>	142
4.5.2	Indeks Kedalaman Kemiskinan dan Indeks Keparahan Kemiskinan di Kabupaten Sidenreng Rappang, 2012–2020 <i>Poverty Gap Index and Poverty Severity Index in Sidenreng Rappang Regency, 2012–2020</i>	143
4.5.3	Banyaknya Sasaran Program Pembangunan di Bidang Kesejahteraan Sosial di Kabupaten Sidenreng Rappang, 2020 <i>Number of Targets of Society Welfare Development Programs in Sidenreng Rappang Regency, 2020</i>	144
4.5.4	Banyaknya Permasalahan Kesejahteraan Sosial di Kabupaten Sidenreng Rappang, 2020 <i>Number of Social Welfare Problems in Sidenreng Rappang Regency, 2020</i>	145
4.5.5	Jumlah Desa ¹ /Kelurahan yang Mengalami Bencana Alam ² Menurut Kecamatan di Kabupaten Sidenreng Rappang, 2018–2020 <i>Number of Villages¹/Kelurahan that Had Natural Disaster² by Subdistrict in Sidenreng Rappang Regency, 2018–2020</i>	146

**5. PERTANIAN, KEHUTANAN, PETERNAKAN, DAN PERIKANAN/
AGRICULTURE, FORESTRY, LIVESTOCK, AND FISHERY**

**5.1 TANAMAN PANGAN
FOOD CROPS**

5.1.1	Luas Lahan Sawah Menurut Kecamatan dan Jenis Pengairan di Kabupaten Sidenreng Rappang (hektar), 2020 <i>Area of Wetland by Subdistrict and Type of Irrigation in Sidenreng Rappang Regency, 2020</i>	155
-------	---	-----

5.1.2	Luas Lahan Sawah Menurut Kecamatan dan Frekuensi Penanaman Padi Menurut Kecamatan di Kabupaten Sidenreng Rappang (Ha), 2020 <i>Wet Land Area by District and Frequency of Planting Paddy by Subdistrict in Sidenreng Rappang Regency (Ha), 2020.....</i>	156
5.1.3	Luas Panen (hektar), Produksi (kuintal), dan Produktivitas (ku/ha) Tanaman Padi Menurut Kecamatan di Kabupaten Sidenreng Rappang (ha), 2020 <i>Harvested Area (ha), Production (ku), and Productivity (ku/ha) of Paddy by Subdistrict in Sidenreng Rappang Regency (ha), 2018 and 2020.....</i>	157
5.2	HORTIKULTURA HORTICULTURE	
5.2.1	Luas Panen Tanaman Sayuran Menurut Kecamatan dan Jenis Tanaman di Kabupaten Sidenreng Rappang (ha), 2019 dan 2020 <i>Harvested Area of Vegetables by Subdistrict and Kind of Plant in Sidenreng Rappang Regency (ha), 2019 and 2020.....</i>	158
5.2.2	Produksi Tanaman Sayuran Menurut Kecamatan dan Jenis Tanaman di Kabupaten Sidenreng Rappang (ton), 2019 dan 2020 <i>Production of Vegetables by Subdistrict and Kind of Plant in Sidenreng Rappang Regency (ton), 2019 dan 2020.....</i>	160
5.2.3	Luas Panen Tanaman Sayuran dan Buah-buahan Semusim Menurut Jenis Tanaman di Kabupaten Sidenreng Rappang (ha), 2017–2020 <i>Harvested Area of Seasonal Vegetables and Fruits by Kind of Plant in Sidenreng Rappang Regency (ha), 2017–2020.....</i>	162
5.2.4	Produksi Tanaman Sayuran dan Buah-buahan Semusim Menurut Jenis Tanaman di Kabupaten Sidenreng Rappang (ton), 2017–2020 <i>Production of Seasonal Vegetables and Fruits by Kind of Plant in Sidenreng Rappang Regency (ha), 2017–2020.....</i>	163
5.2.5	Luas Panen Tanaman Biofarmaka Menurut Kecamatan dan Jenis Tanaman di Kabupaten Sidenreng Rappang (m ²), 2017 dan 2020 <i>Harvested Area of Medicinal Plants by Subdistrict and Kind of Plant in Sidenreng Rappang Regency (m²), 2017 and 2020.....</i>	164

5.2.6	Produksi Tanaman Biofarmaka Menurut Kecamatan dan Jenis Tanaman di Kabupaten Sidenreng Rappang (kg), 2019 and 2020 <i>Production of Medicinal Plants by Subdistrict and Kind of Plant in Sidenreng Rappang Regency (kg), 2019 and 2020</i>	166
5.2.7	Luas Panen Tanaman Biofarmaka Menurut Jenis Tanaman di Kabupaten Sidenreng Rappang (m ²), 2017–2020 <i>Harvested Area of Medicinal Plants by Kind of Plant in Sidenreng Rappang Regency (m²), 2017–2020</i>	168
5.2.8	Produksi Tanaman Biofarmaka Menurut Jenis Tanaman di Kabupaten Sidenreng Rappang (kg), 2017–2020 <i>Production of Medicinal Plants by Kind of Plant in Sidenreng Rappang Regency (kg), 2017–2020</i>	169
5.2.9	Produksi Buah-buahan Menurut Kecamatan dan Jenis Tanaman di Kabupaten Sidenreng Rappang (ton), 2019 and 2020 <i>Production of Fruits by Subdistrict and Kind of Plant in Sidenreng Rappang Regency (ton), 2019 and 2020</i>	170
5.2 PETERNAKAN		
LIVESTOCK		
5.3.1	Populasi Ternak Menurut Kecamatan dan Jenis Ternak di Kabupaten Sidenreng Rappang Tahun 2020 <i>Livestock Population by Subdistrict and Kind of Livestock in Sidenreng Rappang Regency 2020</i>	173
5.3.2	Populasi Unggas Menurut Kecamatan dan Jenis Unggas di Kabupaten Sidenreng Rappang Tahun 2020 <i>Poultry Population by Subdistrict and Kind of Poultry in Sidenreng Rappang Regency 2020</i>	174
5.3.3	Jumlah Ternak yang Dipotong Menurut Kecamatan dan Jenis Ternak di Kabupaten Sidenreng Rappang Tahun 2020 <i>Livestock Slaughtered by Subdistrict and Kind of Livestock in Sidenreng Rappang Regency 2020</i>	175
5.4 PERIKANAN		
FISHERY		
5.4.1	Jumlah Rumah Tangga Perikanan Tangkap Menurut Kecamatan dan Subsektor di Kabupaten Sidenreng Rappang Tahun 2019 dan	

	2020	
	<i>Number of Fish Capture Households by Subdistrict and Subsector in Sidenreng Rappang Regency, 2019 and 2020.....</i>	176
5.4.2	Produksi Perikanan Tangkap (Ton) Menurut Kecamatan dan Subsektor di Kabupaten Sidenreng Rappang Tahun 2019 dan 2020 <i>Production of Fish Capture (Ton)by Subdistrict and Subsector in Sidenreng Rappang Regency, 2019 and 2020.....</i>	177
5.4.3	Jumlah Rumah Tangga Perikanan Budidaya Menurut Kecamatan dan Jenis Budidaya di Kabupaten Sidenreng Rappang Tahun 2020 . <i>Number of Aquaculture Households by Subdistrict and Type of Aquaculture in Sidenreng Rappang Regency, 2020.....</i>	178
5.4.4	Produksi Perikanan Budidaya Menurut Kecamatan dan Jenis Budidaya di Kabupaten Sidenreng Rappang Tahun 2020..... <i>Production of Aquaculture by Subdistrict and Type of Aquaculture in Sidenreng Rappang Regency, 2020.....</i>	179
5.4.5	Jumlah Perahu/Kapal Menurut Kecamatan dan Jenis Kapal di Kabupaten Sidenreng Rappang Tahun 2020..... <i>Number of Fishing Board by Subdistrict and Type of Boat in Sidenreng Rappang Regency, 2020.....</i>	180
6.	INDUSTRI, PERTAMBANGAN, DAN ENERGI/ INDUSTRY, MINING, AND ENERGY	
6.1	INDUSTRI INDUSTRY	
6.1.1	Jumlah Perusahaan dan Tenaga Kerja Menurut Lapangan Usaha di Kabupaten Sidenreng Rappang Tahun 2020 <i>Number of Establishment and Employee by Industry Classification in Sidenreng Rappang Regency 2020</i>	189
6.2	AIR WATER	
6.2.1	Jumlah Pelanggan dan Air yang Disalurkan Menurut Kecamatan di Kabupaten Sidenreng Rappang, 2020 <i>Number of Customers and Distributed Water by Subdistrict in Sidenreng Rappang Regency, 2020</i>	191

6.3 LISTRIK

ELECTRICITY

6.3.1 Daya Terpasang, Produksi, dan Distribusi Listrik PT. PLN (Persero) pada Cabang/Ranting PLN Menurut Kecamatan di Kabupaten Sidenreng Rappang, 2020
Installed Electricity Power, Production, and Distribution of PT. PLN (Persero) at PLN Branch by Subdistrict in Sidenreng Rappang Regency, 2020 192

6.3.2 Jumlah Pelanggan Listrik Menurut Kecamatan di Kabupaten Sidenreng Rappang, 2015–2020
Number of Electricity Customers by Subdistrict in Sidenreng Rappang Regency 2015–2020..... 193

7. PARIWISATA/TOURISM

7.1 Jumlah Rumah Makan/Restoran Menurut Kecamatan di Kabupaten Sidenreng Rappang, 2016–2020
Number of Restaurants by Subdistrict Sidenreng Rappang Regency, 2016–2020 201

7.2 Jumlah Kunjungan Wisatawan Menurut Tempat Wisata dan Asal Wisatawan di Kabupaten Sidenreng Rappang Tahun 2020
Number of Local and International Tourist Based on Tourist Sites in Sidenreng Rappang Regency 2020..... 202

7.3 Rata-rata Lama Menginap Wisatawan dan Tingkat Penghunian Kamar Menurut Bulan di Kabupaten Sidenreng Rappang Tahun 2020
Average Length of Stay of Tourist and Room Occupancy Rate by Month in Sidenreng Rappang Regency 2020..... 203

**8. TRANSPORTASI DAN KOMUNIKASI/
*TRANSPORTATION AND COMMUNICATION***

8.1 TRANSPORTASI

TRANSPORTATION

8.1.1 Panjang Jalan Menurut Tingkat Kewenangan Pemerintahan di Kabupaten Sidenreng Rappang, (km), 2017–2020
Length of Roads by Level of Government Authority in Sidenreng Rappang Regency (km), 2017–2020..... 211

8.1.2 Panjang Jalan Menurut Jenis Permukaan Jalan di Kabupaten

	Sidenreng Rappang (km), 2017–2020 <i>Length of Roads by Type of Road Surface in Sidenreng Rappang Regency (km), 2017–2020</i>	212
8.1.3	Panjang Jalan Menurut Kondisi Jalan di Kabupaten Sidenreng Rappang (km), 2017–2020 <i>Length of Roads by Condition of Roads in Sidenreng Rappang Regency (km), 2017–2020</i>	213
8.2	KOMUNIKASI COMMUNICATION	
8.2.1	Jumlah Kantor Pos Pembantu Menurut Kecamatan di Kabupaten Sidenreng Rappang, 2016–2020 <i>Number of Post Offices Subsidiaries by Subdistrict in Sidenreng Rappang Regency, 2016–2020</i>	214
9.	PERBANKAN, KOPERASI, DAN HARGA-HARGA/BANKING, COOPERATIVE, AND PRICES	
9.1.1	Jumlah Koperasi Aktif Menurut Kecamatan di Kabupaten Sidenreng Rappang, 2016–2020 <i>Number of Active Cooperative by Subdistrict in Sidenreng Rappang Regency, 2016–2020</i>	221
9.1.2	Jumlah Koperasi Menurut Jenis Koperasi dan Kecamatan di Kabupaten Sidenreng Rappang, 2020 <i>Number of Cooperative by Kind of Cooperative and Subdistrict in Sidenreng Rappang Regency, 2020</i>	222
9.2.1.	Jumlah Kantor Bank Menurut Kelompok Bank di Kabupaten Sidenreng Rappang, 2016–2020 <i>Number of Bank Offices by Bank's Group in Sidenreng Rappang Regency, 2016–2020</i>	223
9.2.2	Jumlah Rekening dan Nilai Dana yang Terhimpun di Kabupaten Sidenreng Rappang by Type of Bank Account, 2020 <i>Number of Account and Fund Value Collected by Type of Bank Account in Sidenreng Rappang Regency, 2020</i>	224
9.2.3	Jumlah Pinjaman Rupiah Bank Umum Berdasarkan Lapangan Usaha (Sektor Ekonomi) di Kabupaten Sidenreng Rappang, 2020 <i>Number of Account and Fund Value Collected by Type of Bank Account in Sidenreng Rappang Regency, 2020</i>	225

10.	PENGELUARAN PENDUDUK/POPULATION EXPENDITURE	
10.1	Rata-rata Pengeluaran per Kapita Sebulan Menurut Kelompok Komoditas (rupiah) di Kabupaten Sidenreng Rappang, 2019 dan 2020 <i>Monthly Average Expenditure per Capita by Commodity Group (rupiahs) in Sidenreng Rappang Regency 2019 and 2020</i>	233
10.2	Persentase Pengeluaran per Kapita Sebulan Menurut Kelompok Komoditas di Kabupaten Sidenreng Rappang, 2019 dan 2020 <i>Percentage of Monthly Expenditure per Capita by Commodity Group in Sidenreng Rappang Regency, 2019 and 2020</i>	234
10.3	Persentase Penduduk Menurut Golongan Pengeluaran Per Kapita Sebulan di Kabupaten Sidenreng Rappang, 2019 dan 2020 <i>Percentage of Population by Per Capita Spending Group a Month in Sidenreng Rappang Regency, 2019 and 2020</i>	235
11.	PERDAGANGAN/TRADE	
11.1	Jumlah Sarana Perdagangan Menurut Jenisnya di Kabupaten Sidenreng Rappang, 2020 <i>Number of Trading Facilities by Type of Facility in Sidenreng Rappang Regency, 2020</i>	243
11.2	Realisasi Pengadaan dan Penyaluran Gabah/Beras oleh Dolog Sub Wilayah III Kabupaten Sidenreng Rappang, 2019 - 2020 <i>Realization of Procurement and Distribution Paddy/ Rice by Regional Board of Logistics Sidenreng Rappang, 2019 -2020</i>	245
12.	SISTEM NERACA REGIONAL/SYSTEM OF REGIONAL ACCOUNTS	
12.1.	Produk Domestik Regional Bruto Atas Dasar Harga Berlaku Menurut Lapangan Usaha di Kabupaten Sidenreng Rappang (miliar rupiah), 2016–2020 <i>Gross Regional Domestic Product at Current Market Prices by Industry in Sidenreng Rappang Regency (billion rupiahs), 2016–2020</i>	259
12.2	Produk Domestik Regional Bruto Atas Dasar Harga Konstan 2010 Menurut Lapangan Usaha di Kabupaten Sidenreng Rappang (miliar	

	rupiah), 2016–2020 <i>Gross Regional Domestic Product at 2010 Constant Market Prices by Industry in Sidenreng Rappang Regency (billion rupiahs), 2016–2020.</i>	261
12.3	Distribusi Persentase Produk Domestik Regional Bruto Atas Dasar Harga Berlaku Menurut Lapangan Usaha di Kabupaten Sidenreng Rappang, 2016–2020 <i>Percentage Distribution of Gross Regional Domestic Product at Current Market Prices by Industry in Sidenreng Rappang Regency, 2016–2020</i>	263
12.4	Laju Pertumbuhan Produk Domestik Regional Bruto Atas Dasar Harga Konstan 2010 Menurut Lapangan Usaha di Kabupaten Sidenreng Rappang (persen), 2016–2020 <i>Growth Rate of Gross Regional Domestic Product at 2010 Constant Market Prices by Industry in Sidenreng Rappang Regency (percent), 2016–2020</i>	265
12.5	Produk Domestik Regional Bruto Atas Dasar Harga Berlaku Menurut Jenis Pengeluaran di Kabupaten Sidenreng Rappang (miliar rupiah), 2015–2019 <i>Gross Regional Domestic Product at Current Market Prices by Type of Expenditure in Sidenreng Rappang Regency (billion rupiahs), 2015–2019</i>	267
12.6	Produk Domestik Regional Bruto Atas Dasar Harga Konstan 2010 Menurut Jenis Pengeluaran di Kabupaten Sidenreng Rappang (miliar rupiah), 2015–2019 <i>Gross Regional Domestic Product at 2010 Constant Market Prices by Type of Expenditure in Sidenreng Rappang Regency (billion rupiahs), 2015–2019</i>	268
13.	PERBANDINGAN ANTAR KABUPATEN/ KOTA/ REGENCY/MUNICIPAL COMPARISON	
13.1	Jumlah Penduduk Menurut Kabupaten/Kota di Provinsi Sulawesi Selatan (ribu), 2016–2020 <i>Population by Regency/Municipality in South Sulawesi Province (thousand), 2016–2020</i>	273
13.2	Laju Pertumbuhan Produk Domestik Regional Bruto Atas Dasar	

	Harga Konstan 2010 Menurut Kabupaten/Kota di Provinsi Sulawesi Selatan (persen), 2016–2020 <i>Rate of Growth of Gross Regional Domestic Products at Constant 2010 Prices by Regency/Municipality in South Sulawesi Province (percent), 2016–2020</i>	275
13.3	Jumlah Penduduk Miskin Menurut Kabupaten/Kota di Provinsi Sulawesi Selatan (ribu), 2016–2020 <i>Number of Poor Population by Regency/Municipality in South Sulawesi Province (thousand), 2016–2020</i>	277
13.4	Indeks Pembangunan Manusia Menurut Kabupaten/Kota di Provinsi Sulawesi Selatan, 2016–2020 <i>Human Development Index by Regency/Municipality in South Sulawesi Province, 2016–2020</i>	279

DAFTAR GAMBAR/LIST OF FIGURES

	Halaman Page
1.1 Persentase Luas Daerah menurut Kecamatan (%)di Kabupaten Sidenreng Rappang 2020 <i>Percentage of Area by Subdistrict (%) in Sidenreng Rappang Regency 2020</i>	9
1.2 Jumlah Curah Hujan dan Hari Hujan Menurut Bulan di Kabupaten Sidenreng Rappang, 2019 <i>Amount of Precipitation and Number of Rainy Days by Month in Sidenreng Rappang Regency, 2019</i>	10
2.1 Jumlah Desa/Kelurahan Rappang Menurut Kecamatan di Kabupaten Sidenreng 2020 <i>Number of Subdistricts and Villages by Subdistricts in Sidenreng Rappang Regency 2020</i>	25
2.2 Jumlah Anggota Dewan Perwakilan Rakyat Menurut Partai Politik dan Jenis Kelamin di Kabupaten Sidenreng Rappang Tahun 2020 <i>Number of Members of The Regional House of Representatives by Political Parties and Sex in Sidenreng Rappang Regency, 2020</i>	26
3.1 Jumlah Penduduk Menurut Kecamatan dan Jenis Kelamin di Kabupaten Sidenreng Rappang 2020 <i>Population of Sidenreng Rappang Regency by Subdistrict and Sex 2020</i>	49
3.2 Piramida Penduduk Kabupaten Sidenreng Rappang Menurut Kelompok Umur 2020 <i>Population Piramide by Age Group in Sidenreng Rappang Regency 2020</i>	50
4.1 Jumlah Sekolah Dasar Menurut Kecamatan di Kabupaten Sidenreng Rappang 2020 <i>Number of Elementary School by Subdistrict in Sidenreng Rappang Regency 2020</i>	73

	Halaman Page	
4.2	Banyaknya Guru Sekolah Dasar dan Madrasah Ibtidaiyah Menurut Kecamatan Tahun 2020 <i>Number of Elementary School and Madrasah Ibtidaiyah Teachers by Subdistrict in Sidenreng Rappang Regency 2020</i>	50
5.1	Produksi Kacang Panjang Menurut Kecamatan di Kabupaten Sidenreng Rappang 2020 <i>Production of Long Bean by SUBdistrict in Sidenreng Rappang Regency 2020</i>	154
6.1	Perkembangan Daya Listrik Terpasang di Kabupaten Sidenreng Rappang Tahun 2017-2020 <i>Installed Capacity of Electricity in Sidenreng Rappang Regency, 2017-2020</i>	186
7.1	Jumlah Rumah Makan dan Restoran Menurut Kecamatan di Kabupaten Sidenreng Rappang 2017-2020 <i>Number of Restaurant by Subdistrict in Sidenreng Rappang Regency 2017-2020</i>	196
8.1	Persentase Panjang Jalan Menurut Kondisi Jalan di Kabupaten Sidenreng Rappang 2020 <i>Length Percentage of Roads by Condition of Roads in Sidenreng Rappang Regency (km), 2020</i>	203
9.1	Jumlah Koperasi Menurut Kecamatan di Kabupaten Sidenreng Rappang 2020 <i>Number of Cooperative by Subdistrict in Sidenreng Rappang Regency 2020</i>	214
10.1	Persentase Penduduk Menurut Golongan Pengeluaran Per Kapita Sebulan di Kabupaten Sidenreng Rappang, 2020 <i>Percentage of Population by Per Capita Spending Group a Month in Sidenreng Rappang Regency, 2020</i>	222
11.1	Jumlah Sarana Perdagangan Menurut Jenisnya di Kabupaten Sidenreng Rappang, 2020 <i>Number of Trading Facilities by Type of Facility in Sidenreng Rappang Regency, 2020</i>	232
12.1	Produk Domestik Regional Bruto Atas Dasar Harga Berlaku dan Atas Dasar Harga Konstan Menurut Lapangan Usaha (juta rupiah) Kabupaten Sidenreng Rappang Tahun 2016 - 2020	243

*Gross Regional Domestic Product at Current Market Prices and
Constant Market Prices by Industry (billion rupiahs), 2016–2020*

- 12.2 Laju Pertumbuhan Produk Domestik Regional Bruto Atas Dasar
Harga Konstan 2010 Menurut Lapangan Usaha (persen)
Kabupaten Sidenreng Rappang Tahun 2016–2020 244
*Growth Rate of Gross Regional Domestic Product at 2010 Constant
Market Prices by Industry (percent) of Sidenreng Rappang Regency
2016-2020*
- 12.3 Laju Pertumbuhan Produk Domestik Regional Bruto Atas Dasar
Harga Konstan 2010 Menurut Kabupaten/Kota di Provinsi
Sulawesi Selatan (persen), 2016-2020 258
*Growth Rate of Gross Regional Domestic Product at 2010
Constant Market Prices by Regency/City in Sulawesi Selatan
Province (percent), 2016-2020*

PENJELASAN UMUM/EXPLANATORY NOTES

Tanda-tanda, satuan-satuan, dan lain-lainnya yang digunakan dalam publikasi ini adalah sebagai berikut:

Symbols, measurement units, and acronyms which are used in this publication, are as follows:

1. TANDA-TANDA/SYMBOLS

Data tidak tersedia/Data not available	: ...
Tidak ada atau nol /Null or zero	: -
Data dapat diabaikan/Data negligible	: 0
Tanda decimal/Decimal point	: ,
Data tidak dapat ditampilkan/Not applicable	: NA
Angka estimasi/Estimated figures	: e
Angka diperbaiki/Revised figures	: r
Angka sementara/Preliminary figures	: x
Angka sangat sementara/Very preliminary figures	: xx
Angka sangat sangat sementara/Very very preliminary figures	: xxx

2. SATUAN/UNITS

barel/barrel	: 158,99 liter/litres = 1/6,2898 m ³
hektar (ha)/hectare (ha)	: 10 000 m ²
kilometer (km)/kilometres (km)	: 1 000 meter/meters (m)
knot/knot	: 1,8523 km/jam (km/hour)
kuintal/quintal	: 100 kg
KWh	: 1 000 Watt hour
MWh	: 1 000 KWh
liter (untuk beras)/litre (for rice)	: 0,80 kg
MMSCF	: 1/35,3 m ³
metrik ton (m.ton)/metric ton (m. ton)	: 0,98421 long ton = 1 000 kg
ons/ounce	: 28,31 gram/grams
ton	: 1 000 kg

Satuan lain: buah, dus, butir, helai/lembar, kaleng, batang, pulsa, ton kilometer (ton-km), jam, menit, persen (%).

Other units: unit, pack, pieces, sheet, tin, pulse, ton-kilometres(ton-km), hour, minute, percent (%).

Perbedaan angka di belakang koma disebabkan oleh pembulatan angka.

The difference in decimal numbers is caused by rounding.

DAFTAR SINGKATAN/ LIST OF ABBREVIATIONS

SI	: Stasiun Iklim
SIMPK	: Stasiun Meteorologi Pertanian Khusus
t.t	: Tempat tidur
BCG	: Bacillus Calmette Guerin
DPT	: Difteri, Pertusis, Tetanus
TT	: Tetanus Toxoid
IOT	: Industri Obat Tradisional/ <i>Traditional Medicine Industry</i>
IKOT	: Industri Kecil Obat Tradisional/ <i>Traditional Medicine Small</i>
Alkes	: Alat kesehatan/ <i>Health Kits</i>
PKRT	: Perbekalan Kesehatan Rumah tangga/ <i>Household Health Logistics</i>
Kompl	: Komplemen/ <i>Complement</i>
IRTP	: Industri Pangan Produksi Rumah Tangga/ <i>Foods Home Industry</i>
PBF	: Pedagang Besar Farmasi/ <i>Pharmacy Whole-seller</i>
GFK	: Gudang Farmasi Kab/Kota/Regency/ <i>Municipality Pharmacy Warehouse</i>
RB	: Rumah Bersalin/ <i>Delivery House</i>
Pustu	: Puskesmas pembantu/ <i>Auxiliary Public Health Center</i>
BP	: Balai Pengobatan/ <i>Polyclinic</i>
TPS	: Tempat Pembuangan Sementara / <i>landfill</i>
Jamkesmas	: Jaminan kesehatan masyarakat miskin/ <i>Poor public health insurance</i>
PJKMU	: Program Jaminan Kesehatan Masyarakat Umum
SIUP	: Surat Ijin Usaha Perdagangan/ <i>Trading Permission Letter</i>
TDP	: Tanda Daftar Perusahaan/ <i>Company Registration Identity</i>
API	: Angka Pengenal Importir/ <i>Importer's Identity Number</i>

BAB 1

GEOGRAFI DAN IKLIM GEOGRAPHY & CLIMATE

KEADAAN GEOGRAFI KABUPATEN SIDENRENG RAPPANG

TAHUN 2020

Kecamatan
Tertinggi

Pitu Riase

Kecamatan
Terluas

Pitu Riase

11

Jumlah Kecamatan

1883,25 km²

LUAS WILAYAH*

Sumber : Badan Pertanahan Nasional Kabupaten Sidenreng Rappang dan
Kementerian dalam Negeri Republik Indonesia

PENJELASAN TEKNIS

1. Secara astronomis, Indonesia terletak antara 60 08' Lintang Utara dan 110 15' Lintang Selatan dan antara 940 45'–1410 05' Bujur Timur dan dilalui oleh garis ekuator atau garis khatulistiwa yang terletak pada garis lintang 00.
2. Berdasarkan posisi geografisnya, negara Indonesia memiliki batas-batas: Utara - Negara Malaysia, Singapura, Filipina, dan Laut Cina Selatan; Selatan - Negara Australia dan Samudera Hindia; Barat - Samudera Hindia; Timur - Negara Papua Nugini, Timor Leste, dan Samudera Pasifik.
3. Berdasarkan letak geografisnya, kepulauan Indonesia berada di antara Benua Asia dan Benua Australia, serta di antara Samudera Hindia dan Samudera Pasifik.
4. Indonesia terdiri dari 34 provinsi yang terletak di lima pulau besar dan empat kepulauan, yaitu:
 - Pulau Sumatera: Aceh, Sumatera Utara, Sumatera Barat, Riau, Jambi, Sumatera Selatan, Bengkulu, dan Lampung.
 - Kepulauan Riau: Kepulauan Riau.
 - Kepulauan Bangka Belitung: Kepulauan Bangka Belitung.
 - Pulau Jawa: DKI Jakarta, Jawa Barat, Banten, Jawa Tengah, DI Yogyakarta, dan Jawa

TECHNICAL NOTES

1. *Astronomically, Indonesia is located between 60 08' North latitude and 110 15' South latitude, and between 940 45' and 1410 05' East longitude and lies on equator line located at 00 latitude line.*
2. *In terms of geographic position, Indonesia has boundaries as follows: North - Malaysia, Singapore, Philippines, and South China Sea; South - Australia and Indian Ocean; West - Indian Ocean; East - Papua New Gunea, Timor Leste, and Pasific Ocean.*
3. *In terms of geographic location, Indonesia is located between Asian Continent and Australian Continent, and between Indian Ocean and Pasific Ocean.*
4. *Indonesia has 34 provinces spreading over five main islands and four archipelago. These include:*
 - *Sumatera Island: Aceh, Sumatera Utara, Sumatera Barat, Riau, Jambi, Sumatera Selatan, Bengkulu, and Lampung.*
 - *Riau Archipelago: Kepulauan Riau.*
 - *Bangka Belitung Archipelago: Kepulauan Bangka Belitung.*
 - *Jawa Island: DKI Jakarta, Jawa Barat, Banten, Jawa Tengah, DI Yogyakarta, and Jawa Timur.*
 - *Nusa Tenggara Archipelago (Sunda Kecil): Bali, Nusa*

- Timur.
- Kepulauan Nusa Tenggara (Sunda Kecil): Bali, Nusa Tenggara Barat, dan Nusa Tenggara Timur.
 - Pulau Kalimantan: Kalimantan Barat, Kalimantan Tengah, Kalimantan Selatan, Kalimantan Timur, dan Kalimantan Utara.
 - Pulau Sulawesi: Sulawesi Utara, Gorontalo, Sulawesi Tengah, Sulawesi Selatan, Sulawesi Barat, dan Sulawesi Tenggara.
 - Kepulauan Maluku: Maluku dan Maluku Utara.
 - Pulau Papua: Papua dan Papua Barat.
- Tenggara Barat, and Nusa Tenggara Timur.*
- *Kalimantan Island: Kalimantan Barat, Kalimantan Tengah, Kalimantan Selatan, Kalimantan Timur and Kalimantan Utara.*
 - *Sulawesi Island: Sulawesi Utara, Gorontalo, Sulawesi Tengah, Sulawesi Selatan, Sulawesi Barat, and Sulawesi Tenggara.*
 - *Maluku Archipelago: Maluku and Maluku Utara.*
 - *Papua Island: Papua and Papua Barat.*
5. Badan Pusat Statistik (BPS) telah melakukan pendataan Potensi Desa (Podes) sejak tahun 1980. Sejak saat itu, Podes dilaksanakan secara rutin sebanyak 3 kali dalam kurun waktu sepuluh tahun untuk mendukung kegiatan Sensus Penduduk, Sensus Pertanian, ataupun Sensus Ekonomi. Dengan demikian, fakta penting terkait ketersediaan infrastruktur dan potensi yang dimiliki oleh setiap wilayah dapat dipantau perkembangannya secara berkala dan terus menerus.
 6. Sejak tahun 2008, pendataan Podes mengalami perubahan dengan adanya penambahan kuesioner suplemen kecamatan dan kabupaten/kota. Penambahan
5. *BPS-Statistics Indonesia has already recorded village potential (Podes) since 1980. Since then, Podes regularly implemented 3 (three) times within ten years to support the activities of the Population Census, Agriculture Census, or Economic Census. Thus, important facts related to the availability of infrastructure and the potential possessed by each region can be monitored regularly and continually.*
 6. *Since 2008, Podes has been changed especially in providing additional information from subdistrict and regency/municipality, using separate questionnaires. The goal of these changes is to provide more benefits for data users and local government in regional development planning.*
 7. *Podes data is the only one source of spatial data consisting of various*

kuesioner tersebut bertujuan untuk meningkatkan manfaat data Podes bagi para konsumen data dan pemerintah daerah dalam perencanaan pembangunan wilayah.

7. Data Podes merupakan satu-satunya sumber data kewilayahan yang muatannya beragam dan memberi gambaran tentang situasi pembangunan suatu wilayah (regional). Ini berbeda dengan data dari hasil pendekatan rumah tangga yang lebih menekankan pada dimensi aktivitas sektoral. Keduanya sama penting dan menjadi kekayaan BPS.
8. Cakupan Wilayah
Pencacahan Podes dilakukan secara sensus terhadap seluruh wilayah administrasi pemerintahan terendah setingkat desa (yaitu desa, kelurahan, nagari, Unit Permukiman Transmigrasi (UPT)) yang masih dibina oleh kementerian terkait. Berdasarkan hasil Podes 2014, ada sebanyak 82.190 wilayah setingkat desa yang tersebar di 511 kabupaten/kota.
9. Metode Pengumpulan Data
Pengumpulan data Podes 2014 dilakukan melalui wawancara langsung oleh petugas terlatih dengan narasumber yang relevan. Petugas adalah aparatur ataupun mitra kerja BPS Kabupaten/Kota, sementara narasumber adalah kepala desa/lurah atau narasumber lain yang memiliki

information and providing a picture of development progress in a region. The Podes data are different from data resulted from household surveys focusing on the dimension of sectoral activities. Both kind of data are important and become the trade mark of BPS on the data richness aspect.

8. *Podes Coverage*
Podes enumeration is implemented as a census of the lowest governmental administrative region equivalent to village (i.e. village, sub-district, nagari, and Transmigration Settlement Unit which is still fostered by the relevant ministries). There were 82,190 village-level areas spread over 511 regencies/municipalities based on the result of Podes 2014.
9. *Method of Data Collection*
Data collection of Podes 2014 carried out through direct interviews by trained personnel with relevant respondents. The interviewers are BPS Regency/City personnel or partners, meanwhile, the selected respondents are the village head/sub-district head or other respondents who have the knowledge towards the target area of enumeration.
10. *Coastal Village/Coastal Sub-District is a village/sub-district which some areas are intersect/directly adjacent to the sea, either gently sloping/flat*

- pengetahuan terhadap wilayah target pencacahan.
10. Desa/Kelurahan Tepi Laut adalah desa/kelurahan yang sebagian atau seluruh wilayahnya bersinggungan langsung dengan laut, baik berupa pantai maupun tebing karang.
 11. Desa/Kelurahan bukan tepi laut adalah desa/kelurahan yang wilayahnya tidak bersinggungan langsung dengan laut.
 12. Desa/Kelurahan Lereng/Puncak adalah desa/kelurahan yang sebagian besar wilayahnya berada di puncak gunung/pegunungan atau terletak di antara puncak sampai lembah.
 13. Desa/Kelurahan lembah adalah desa/kelurahan yang wilayahnya sebagian besar merupakan daerah rendah yang terletak di antara dua gunung/pegunungan atau daerah yang mempunyai kedudukan lebih rendah dibandingkan daerah sekitarnya.
 14. Desa/Kelurahan Dataran adalah desa/kelurahan yang sebagian besar wilayahnya tampak datar, rata, dan membentang.
 15. Berdasarkan Peraturan Pemerintah Nomor 82 Tahun 2001 tentang Pengolahan Kualitas Air dan Pengendalian Pencemaran Air, klasifikasi mutu air ditetapkan menjadi empat kelas, yaitu: Kelas I, Kelas II, Kelas III, dan Kelas IV.
 16. Kelas I, air yang dapat digunakan untuk air bahan baku air minum dan atau peruntukan lain yang *beach or cliffs/reef.*
 11. *Non Coastal Village/Non Coastal Sub-District is a village which has no area that intersect/directly adjacent to the sea.*
 12. *Slope/Peak Village/Sub-District is a village/sub-district which the largest part of village/sub-district lies on the highest part of mount/ mountain or lies between the peak to the valley.*
 13. *Valley Village/Sub-District area is a village/sub-district with the largest part of the village/sub-district is a low area between two mountains or area that have a position lower than the surrounding areas.*
 14. *Flat Village/Sub-District is a village/ sub-district which the largest part of village1/sub-district looked plane, flat, and stretches.*
 15. *Government Regulation Number 82 year 2001 on Water Quality Management and Water Pollution Control states that water quality is classified into four categories: Class I, Class II, Class III, and Class IV.*
 16. *Class I, water that can be used for drinking and other uses requiring the same water quality category.*
 17. *Class II, water that can be used for water recreation infrastructure, fresh water fish culture, animal husbandry, watering cropping, and other uses requiring the same water quality category.*
 18. *Class III, water that can be used for fresh water fish culture, animal husbandry, watering cropping, and*

- mensyaratkan mutu air yang sama dengan kegunaan tersebut.
17. Kelas II, air yang dapat digunakan untuk prasarana atau sarana rekreasi air, pembudidayaan ikan air tawar, peternakan, air untuk mengairi pertanaman, dan atau peruntukan lain yang mensyaratkan mutu air yang sama dengan kegunaan tersebut.
 18. Kelas III, air yang dapat digunakan untuk pembudidayaan ikan air tawar, peternakan, air untuk mengairi pertanaman, dan atau peruntukan lain yang mensyaratkan mutu air yang sama dengan kegunaan tersebut.
 19. Kelas IV, air yang dapat digunakan untuk pertanaman dan atau peruntukan lain yang mensyaratkan mutu air yang sama dengan kegunaan tersebut.
 20. Penentuan status mutu air sungai dilakukan dengan Metode Indeks Pencemaran (IP).
 21. Metode IP: Status mutu air dihitung berdasarkan data sesaat dengan Metode Indeks Pencemaran Keputusan Menteri Lingkungan Hidup Nomor 115 tahun 2003 dibandingkan dengan kriteria mutu air kelas I dan kriteria mutu air kelas II Peraturan Pemerintah Nomor 82 tahun 2001. Status mutu yang diperoleh merupakan status mutu sesaat dan hanya berdasarkan parameter tertentu yang dipantau di tiap sungai dengan jumlah dan jenis yang berbeda.
- other uses requiring the same water quality category.*
19. *Class IV, water that can be used for watering cropping and other uses requiring the same water quality category.*
 20. *Determination of river water quality status with Pollutant Index Method.*
 21. *Pollutant Index Method: Status of water quality is assessed based on the transient data by Pollutant Index Method pursuant to Decree of Minister of Environment Number 115 Year 2003 compared to the water quality criteria Class I and the water quality criteria Class II of Government Regulation Number 82 Year 2001. The quality status obtained is transient quality status and only based on certain parameters monitored at every river at different amount and with different types of parameters.*

ULASAN

1.1 Geografi dan Iklim

Kabupaten Sidenreng Rappang atau biasa dikenal dengan Kabupaten Sidrap, merupakan salah satu kabupaten di Propinsi Sulawesi yang terletak kira-kira 183 Km di sebelah Utara Kota Makassar (Ibukota Propinsi Sulawesi Selatan). Secara astronomis, Kabupaten Sidrap terletak antara 3°43'-4°09' Lintang Selatan dan 119°41'-120°10' Bujur Timur, masing-masing berbatasan dengan :

Sebelah Utara: Kabupaten Pinrang dan Kabupaten Enrekang

Sebelah Timur: Kabupaten Luwu dan Kabupaten Wajo

Sebelah Selatan : Kabupaten Barru dan Kabupaten Soppeng

Sebelah Barat: Kabupaten Pinrang dan Kota Pare-Pare

1.2. Luas Wilayah

Wilayah administratif Kabupaten Sidrap terbagi dalam 11 Kecamatan dan 106 Desa/Kelurahan (68 Kelurahan dan 38 Desa) dengan luas 1883,25 Km². Adapun Kecamatan Pitu Riase merupakan kecamatan terluas dengan luas 844,77 Km².

Jumlah sungai yang melintasi wilayah Kabupaten Sidrap sebanyak 38 aliran sungai dengan jumlah terbanyak berada di Kecamatan Watang Pulu dan Kecamatan Dua Pitue, yakni 8 aliran sungai. Sungai terpanjang tercatat ada 3 sungai yaitu Sungai Bilokka dengan panjang sekitar 20.000 meter, disusul Sungai Bila dengan panjang sekitar 15.100 meter dan Sungai Rappang dengan panjang sekitar 15.000 meter

DESCRIPTION

1.1. Geography and Climate

Sidenreng Rappang Regency or usually called Sidrap Regency, is one of regencies in Sulawesi Selatan Province, located about 183 Km northern of Makassar (capital city of Sulawesi Selatan Province). Astronomically, Sidrap is located between 3°43'-4°09' South Latitude and 119°41'-120°10' East Longitude. In terms of geographic position, Sidrap has boundaries as follows:

Northern : Pinrang Regency and Enrekang Regency

Eastern : Luwu Regency and Wajo Regency

Southern : Barru Regency and Soppeng Regency

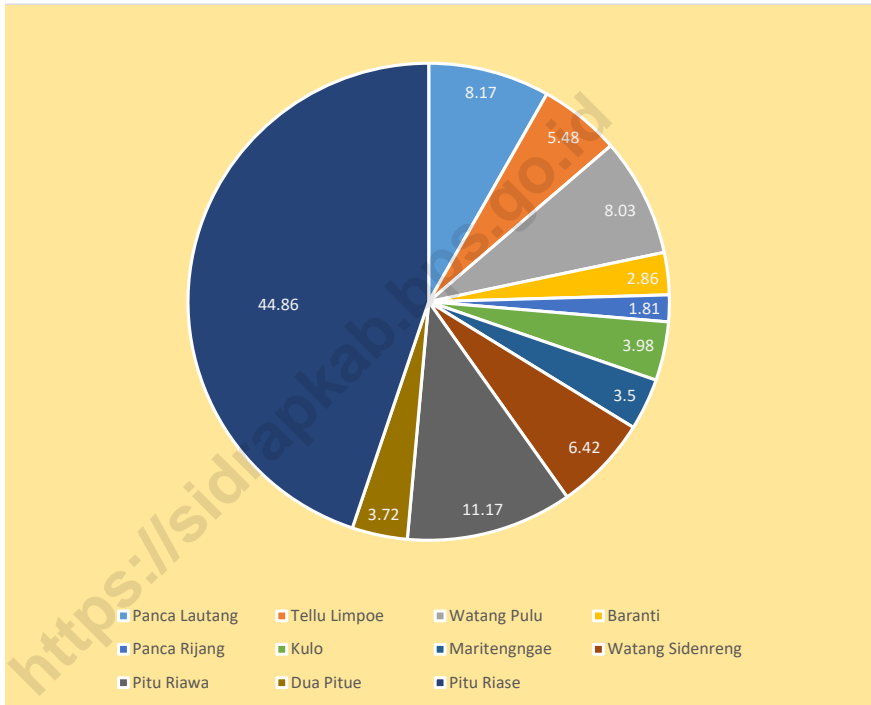
Western : Pinrang Regency and Pare-Pare City

1.2. Area

Administratively, total area of Sidrap Regency is about 1883,25 Km² which is divided into 11 subdistricts and consist of 106 villages/urban-village(68villages and 38 urban/villages). Pitu Riase is the largest subdistrict with an area of 844,77 Km².

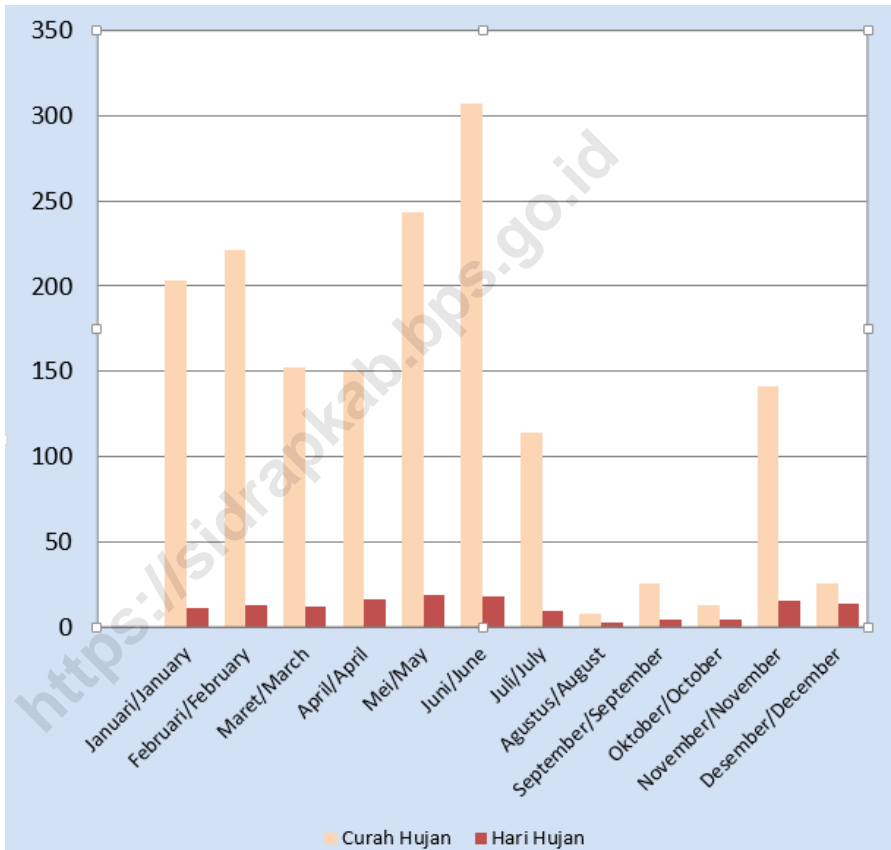
There are 38 rivers in Sidrap Regency, 8 of which flow in Watang Pulu Subdistrict and Dua Pitue Subdistrict. The three longest rivers are Bilokka River, Bila River and Rappang River, whose lenght are about 20.000 meter, 15.100 meter and 15.000 meter

Gambar 1.1 **Persentase Luas Daerah menurut Kecamatan (%) di Kabupaten Sidenreng Rappang 2020**
Percentage of Area by Subdistrict (%) in Sidenreng Rappang Regency 2020



Sumber/Source : Badan Pertanahan Nasional Kabupaten Sidenreng Rappang / National Land Board of Sidenreng Rappang Regency

Gambar 1.2 Jumlah Curah Hujan dan Hari Hujan Menurut Bulan di Kabupaten Sidenreng Rappang, 2019
Figures 1.2 Amount of Precipitation and Number of Rainy Days by Month in Sidenreng Rappang Regency, 2019



Sumber/Source : BMKG Stasiun Klimatologi Maros / Meteorology Climatology and Geophysics Council Maros

1.1 KEADAAN GEOGRAFI GEOGRAPHY CONDITION

Tabel 1.1.1 **Luas Daerah dan Jumlah Pulau Menurut Kecamatan di Kabupaten Sidenreng Rappang Tahun 2020**
Table 1.1.1 **Total Area and Number of Islands by Subdistrict in Sidenreng Rappang Regency 2020**

Kecamatan Subdistrict	Ibukota Kecamatan Capital of Subdistrict	Luas Total Area (km ² /sq.km)
(1)	(2)	(3)
Panca Lautang	Bilokka	153.93
Tellu Limpoe	Amparita	103.2
Watang Pulu	Uluale	151.31
Baranti	Baranti	53.89
Panca Rijang	Rappang	34.02
Kulo	Kulo	75.00
Maritengngae	Pangkajene	65.90
Watang Sidenreng	Empagae	120.81
Pitu Riawa	Otting	210.43
Dua Pitue	Tanru Tedong	69.99
Pitu Riase	Barukku	844.77
Kabupaten Sidenreng Rappang		1883.25

Lanjutan Tabel/*Continued Table 1.1.1*

Kecamatan Subdistrict	Persentase terhadap Luas Kabupaten Percentage to Regency's Area	Jumlah Pulau Number of Islands
(1)	(4)	(5)
Panca Lautang	8.17	-
Tellu Limpoe	5.48	-
Watang Pulu	8.03	-
Baranti	2.86	-
Panca Rijang	1.81	-
Kulo	3.98	-
Maritengngae	3.50	-
Watang Sidenreng	6.41	-
Pitu Riawa	11.17	-
Dua Pitue	3.72	-
Pitu Riase	44.86	-
Kabupaten Sidenreng Rappang	100.00	-

Catatan/Note: ...

Sumber/Source: Badan Pertanahan Nasional Kabupaten Sidenreng Rappang / *National Land Board of Sidenreng Rappang Regency*

Tabel
Table 1.1.2

Tinggi Wilayah dan Jarak ke Ibukota Kabupaten Sidenreng Rappang Tahun 2020
Altitude and Distance to the Capital Sidenreng Rappang Regency 2020

Kecamatan Subdistrict	Tinggi Wilayah (mdpl) Altitude (m a.s.l)	Jarak ke Ibukota Distance to the Capital
(1)	(2)	(3)
Panca Lautang	150	15
Tellu Limpoe	133	8
Watang Pulu	200	7
Baranti	25	15
Panca Rijang	45	10
Kulo	45	18
Maritengngae	26	0
Watang Sidenreng	25	5.4
Pitu Riawa	45	20
Dua Pitue	25	25
Pitu Riase	845	50
Kabupaten Sidenreng Rappang		

Catatan/Note: ...

Sumber/Source: Badan Pertanahan Nasional Kabupaten Sidenreng Rappang / National Land Board of Sidenreng Rappang Regency

1.2 KEADAAN IKLIM CLIMATE CONDITION

Tabel 1.2.1 **Pengamatan Unsur Iklim Menurut Bulan di Kabupaten Sidenreng Rappang , 2019**
Table 1.2.1 **Observation of Climate Elements By Months in Sidenreng Rappang Regency, 2019**

Bulan Month	Suhu/Temperature (°C)			Kelembaban/Humidity (%)		
	Minimum	Rata-rata Average	Maksimum Maximum	Minimum	Rata-rata Average	Maksimum Maximum
(1)	(2)	(3)	(4)	(5)	(6)	(7)
Januari/January	*	26,3	*	*	87	*
Februari/February	*	26,4	*	*	89	*
Maret/March	*	27,2	*	*	87	*
April/April	*	28,6	*	*	83	*
Mei/May	*	30,1	*	*	80	*
Juni/June	*	27,1	*	*	87	*
Juli/July	*	26,1	*	*	85	*
Agustus/August	*	27,7	*	*	77	*
September/September	*	27,6	*	*	66	*
Oktober/October	*	24,9	*	*	63	*
November/November	*	28,5	*	*	63	*
Desember/December	*	30,5	*	*	72	*

Lanjutan Tabel/*Continued Table 1.2.1*

Bulan Month	Kecepatan Angin (m/det) Wind Velocity (m/sec)			Tekanan Udara/Atmospheric Pressure (mb)		
	Minimum	Rata-rata Average	Maksimum Maximum	Minimum	Rata-rata Average	Maksimum Maximum
(1)	(8)	(9)	(10)	(11)	(12)	(13)
Januari/January	*	1,5	*	*	24	*
Februari/February	*	1,2	*	*	24	*
Maret/March	*	1,3	*	*	23	*
April/April	*	2,1	*	*	34	*
Mei/May	*	3,0	*	*	41	*
Juni/June	*	3,4	*	*	34	*
Juli/July	*	3,6	*	*	38	*
Agustus/August	*	4,2	*	*	41	*
September/September	*	4,5	*	*	51	*
Oktober/October	*	4,0	*	*	57	*
November/November	*	2,7	*	*	60	*
Desember/December	*	2,0	*	*	55	*

Lanjutan Tabel/*Continued Table 1.2.1*

Bulan Month	Jumlah Curah Hujan Number of Precipitation (mm)	Jumlah Hari Hujan (hari) Number of Rainy Days (day)	Penyinaran Matahari Duration of Sunshine (%)
(1)	(14)	(15)	(16)
Januari/ <i>January</i>	64	14	24
Februari/ <i>February</i>	71	12	24
Maret/ <i>March</i>	85	9	23
April/ <i>April</i>	283	13	34
Mei/ <i>May</i>	68	8	41
Juni/ <i>June</i>	230	14	34
Juli/ <i>July</i>	17	5	38
Agustus/ <i>August</i>	13	2	41
September/ <i>September</i>	-	-	51
Oktober/ <i>October</i>	29	5	57
November/ <i>November</i>	90	5	60
Desember/ <i>December</i>	70	8	55

Catatan/*Note:*

Sumber/*Source:* BMKG Stasiun Klimatologi Maros / Meteorology Climatology and Geophysics Council Maros

BAB 2

PEMERINTAHAN GOVERNMENT

PEGAWAI NEGERI
SIPIIL

Sidenreng Rappang

Tahun 2020

Jumlah PNS di
Kabupaten Sidenreng Rappang

4977

Terdiri atas

1949

Laki-laki
dan

3028

Perempuan

PERSENTASE PNS DI KABUPATEN SIDRAP
MENURUT JENIS KELAMIN TAHUN 2019



60,8 %



39,2 %

PENJELASAN TEKNIS

1. Kementerian terdiri dari kementerian koordinator dan kementerian.
2. Kementerian koordinator terdiri dari bidang politik, hukum, dan keamanan (Polhukam), bidang perekonomian, bidang pembangunan manusia dan kebudayaan, dan bidang kemaritiman.
3. Kementerian terdiri dari Kementerian Sekretaris Negara, Kementerian Dalam Negeri, Kementerian Luar Negeri, Kementerian Perencanaan Pembangunan Nasional/Bappenas, Kementerian Pertahanan, Kementerian Hukum dan Hak Asasi Manusia, Kementerian Keuangan, Kementerian Energi dan Sumber Daya Mineral, Kementerian Perindustrian, Kementerian Perdagangan, Kementerian Pertanian, Kementerian Perhubungan, Kementerian Kelautan dan Perikanan, Kementerian Ketenagakerjaan, Kementerian Badan Usaha Milik Negara, Kementerian Koperasi dan UKM, Kementerian Pekerjaan Umum dan Perumahan Rakyat, Kementerian Lingkungan Hidup dan Kehutanan, Kementerian Agraria dan Tata Ruang/Badan Pertanahan Nasional, Kementerian Kesehatan, Kementerian Kebudayaan dan

TECHNICAL NOTES

1. *Ministries consist of coordinating ministry and departmental ministry.*
2. *Coordinating ministries consist of Coordinating Ministry for Political, Legal, and Security Affairs, Coordinating Ministry for the Economy, Coordinating Ministry for Maritime Affairs, and Coordinating Ministry for Human Development and Culture*
3. *Departmental Ministries consist of State Secretary; Ministry of Home Affairs; Ministry of Foreign Affairs; Ministry of National Development Planning/Chairperson of National Development Planning Agency; Ministry of Defense; Ministry of Justice and Human Rights; Ministry of Finance; Ministry of Energy and Mineral Resources; Ministry of Industry; Ministry of Trade; Ministry of Agriculture; Ministry of Transportation; Ministry of Maritime Affairs and Fisheries; Ministry of Manpower; Ministry of State Owned Enterprises; Ministry of Cooperatives and Small and Medium Enterprises; Ministry of Public Works and Public Housing; Ministry of Environment and Forestry; Ministry of Agrarian Affairs and Spatial Planning/National Land Agency; Ministry of Health; Ministry of Culture and Elementary & Secondary Education; Ministry of Social Services; Ministry of Religious Affairs; Ministry of Tourism; Ministry*

- Pendidikan Dasar Menengah, Kementerian Sosial, Kementerian Agama, Kementerian Pariwisata, Kementerian Komunikasi dan Informatika, Kementerian Pendayagunaan Aparatur Negara dan Reformasi Birokrasi, Kementerian Pemuda dan Olahraga, Kementerian Desa, Pembangunan Daerah Tertinggal dan Transmigrasi, Kementerian Riset Teknologi dan Pendidikan Tinggi, dan Kementerian Pemberdayaan Perempuan dan Perlindungan Anak.
4. Setingkat Menteri terdiri dari Kejaksaan Agung, Tentara Nasional Indonesia, dan Kepolisian Negara Republik Indonesia
 5. Lembaga Pemerintah Non Kementerian terdiri dari Arsip Nasional Republik Indonesia, Badan Intelijen Negara, Badan Kepegawaian Negara, Badan Kependudukan dan Keluarga Berencana Nasional, Badan Koordinasi Penanaman Modal, Badan Informasi Geospasial, Badan Meteorologi, Klimatologi, dan Geofisika, Badan Narkotika Nasional, Badan Nasional Penanggulangan Bencana, Badan Nasional Penanggulangan Terorisme, Badan Nasional Penempatan dan Perlindungan Tenaga Kerja Indonesia, Badan Pengawasan Obat dan Makanan, Badan Pengawasan Tenaga Nuklir, Badan Pengawasan Keuangan dan Pembangunan, Badan Pengkajian dan Penerapan Teknologi, *of Communication and Informatics; Ministry of Empowerment of State Apparatus and Bureaucracy Reform; Ministry of Youth and Sports Affairs; Ministry of Village Development, Disadvantaged Regions and Transmigration; Ministry of Research, Technology, and Higher Education; and Ministry of Women Empowerment and Child Protection*
4. Ministerial Level Officials consist of, Attorney General, Indonesian National Defense Force, and Indonesian National Police.
 5. Non Ministerial Institutions consist of National Archive of the Republic of Indonesia, State Intelligence Board, National Civil Service Agency, National Population and Family Planning Board, Investment Coordinating Board, Geospatial Information Agency, Meteorology, Climatology, and Geophysics Agency, National Narcotics Agency, National Agency for Disaster Management, National Counter Terrorism Agency, The National Authority for The Placement and Protection of Indonesian Overseas Workers, National Agency of Drugs and Foods Control, Nuclear Energy Controlling Board, Audit and Development Supervising Agency, Agency for the Assesment and Application Technology, BPS-Statistics Indonesia, National Search and Rescue Agency, National Standardization Board, National Nuclear Energy Board,

- Badan Pusat Statistik, Badan SAR Nasional, Badan Standardisasi Nasional, Badan Tenaga Nuklir Nasional, Lembaga Administrasi Negara, Lembaga Ilmu Pengetahuan Indonesia, Lembaga Ketahanan Nasional, Lembaga Kebijakan Pengadaan Barang/Jasa Pemerintah, Lembaga Penerbangan dan Antariksa Nasional, Lembaga Sandi Negara, dan Perpustakaan Nasional Republik Indonesia.
6. Anggota Dewan Perwakilan Rakyat Daerah (DPRD) dipilih melalui pemilihan umum (pemilu) dan dilantik dalam masa jabatan lima tahun.
 7. Susunan pemerintahan Republik Indonesia periode 2014–2019 terdiri dari presiden, wakil presiden, lembaga tinggi negara, kementerian, setingkat menteri, dan Lembaga Pemerintahan Non Kementerian (LPNK).
 8. Lembaga tinggi negara terdiri dari Majelis Permusyawaratan Rakyat (MPR), Dewan Perwakilan Rakyat (DPR), Badan Pemeriksa Keuangan (BPK), dan Mahkamah Agung (MA), Dewan Perwakilan Daerah (DPD), Mahkamah Konstitusi (MK), dan Komisi Yudisial (KY).
 9. Realisasi Penerimaan dan Pengeluaran Pemerintah Provinsi adalah realisasi/perhitungan APBD Provinsi pada tiap tahun anggaran.
 10. Pendapatan Asli Daerah (PAD) adalah pendapatan yang diperoleh daerah yang dipungut *National Institute of Administration, National Institute of Science, National Resilience Institute, Government Procurement Policy Board, National Institute of Space and Aeronautics, National Crypto Agency, and National Library of Republic of Indonesia.*
6. *Regional House of Representatives (DPRD) members are elected through a general election and appointed for a five-years membership.*
 7. *The government structure of the Republic of Indonesia period 2009–2014 consists of president, vice president, state supreme agencies, ministries, ministerial level institutions, and non-ministerial institutions.*
 8. *State supreme agencies consist of The People's Consultative Assembly, The House of Representative, The Audit Board of the Republic of Indonesia, Supreme Court, Local Councils, Constitutional Court, and Judicial Commission.*
 9. *Actual revenue and expenditure of Provincial Government is the realization/provincial budget calculations for every fiscal year.*
 10. *Original Local Government Revenue is revenue that withheld based on local regulations in accordance with the legislation, for the purposes of financing their activities.*
 11. *Balanced Budget is the fund coming from the state budget that allocated to regions to fund their needs in the context of decentralization.*

berdasarkan peraturan daerah sesuai dengan peraturan perundang-undangan, guna keperluan daerah yang bersangkutan dalam membiayai kegiatannya.

11. Dana Perimbangan adalah dana yang bersumber dari pendapatan APBN yang dialokasikan kepada Daerah untuk mendanai kebutuhan daerah dalam rangka pelaksanaan desentralisasi.
12. Lain-lain Pendapatan yang Sah adalah pendapatan lainnya dari pemerintah pusat dan atau dari instansi pusat, serta dari daerah lainnya.

12. *Other Legal Revenue is other income that coming from the central government and or from the central agencies, as well as from other local government.*

ULASAN**DESCRIPTION****2.1. Wilayah Administrasi**

Pada tahun 2020, wilayah administrasi Pemerintah Daerah Sidrap dengan ibukota Pangkajene terbagi dalam 11 kecamatan yang membawahi 68 desa dan 38 kelurahan. Atau dengan kata lain, tidak terjadi pemekaran wilayah.

Dari 11 kecamatan yang ada, Kecamatan Maritengngae, Pitu Riawa dan Pitu Riase merupakan tiga kecamatan yang memiliki jumlah desa/kelurahan terbanyak. Kecamatan Maritengngae terdiri dari 5 desa dan 7 kelurahan, Kecamatan Pitu Riawa terdiri dari 10 desa dan 2 kelurahan, dan Kecamatan Pitu Riase terdiri dari 11 desa dan 1 kelurahan.

2.2 Dewan Perwakilan Rakyat Daerah (DPRD)

Jumlah anggota DPRD Sidrap tahun 2020 sebanyak 35 orang, terdiri dari Fraksi Partai Golkar sebanyak 5 orang, Fraksi Partai Keadilan Sejahtera sebanyak 4 orang, Fraksi Partai Demokrat sebanyak 4 orang, Fraksi Partai Nasdem sebanyak 8 orang, Fraksi Partai Persatuan Pembangunan sebanyak 4 orang, dan dari Fraksi Partai Gerindra sebanyak 4 orang.

2.3. Pegawai Negeri

Dalam Prakteknya pada pelaksanaan pemerintah daerah pada tahun 2020, di Kabupaten Sidenreng Rappang terdapat 4977 pegawai yang

2.1. Local Government

In 2020, Government Administrative Region of Sidrap consists of 11 subdistricts covering 68 villages and 38 urban villages. In other words, there is no regional split.

Maritengngae Subdistrict, Pitu Riawa Subdistrict and Pitu Riase Subdistrict are the most of number village and urban village. Maritengngae Subdistrict consists of 5 villages and 7 urban villages, Pitu Riawa Subdistrict consists of 10 villages and 2 urban villages, and Pitu Riase Subdistrict consists of 11 villages and 1 urban villages.

2.2. Regional Representatives

The number of Regional Representatives in 2020 was 35 members consisting of 5 members of Partai Golkar Fraction, 4 members of Partai Keadilan Sejahtera Fraction, 4 members of Demokrat Fraction, 8 members of Partai Nasdem Fraction, 4 members of Partai Persatuan Pembangunan Fraction and 4 members of Partai Gerindra.

2.3. Civil Servant

In practice the implementation of local govermence year 2020, In Sidenreng Rappang Regency, there are 4977 public civil servant (PNS). The member of female PNS in langer than male PNS.there are 1949 male PNS and 3028 female PNS.

2.4. Regional Financial

In 2020, total original local government revenue reached IDR

berstatus Pegawai Negeri Sipil (PNS). PNS yang berjenis kelamin laki-laki adalah sebanyak 1949 orang dan yang berjenis kelamin perempuan adalah sebanyak 3028 orang.

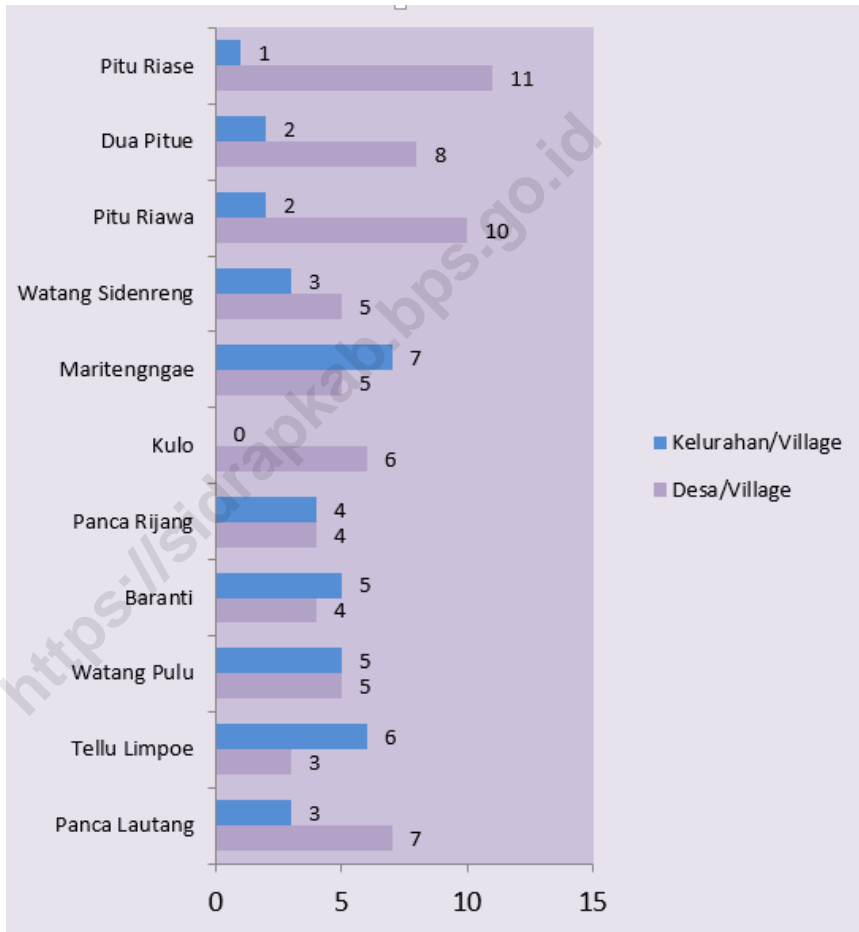
2.4. Keuangan Daerah

Pada tahun 2020 total Pendapatan Asli Daerah Pemerintah Kabupaten Sidrap mencapai Rp 132.383.321,572,71. Penerimaan tersebut berasal dari pajak daerah sebesar Rp 38.464.297.080, Retribusi sebesar Rp 11.817.496.144, Hasil Perusahaan Milik Daerah (Pengelolaan Kekayaan Daerah yang Dipisahkan) sebesar Rp 4.276.625.449 dan Lain-lain PAD yang Sah sebesar Rp 72.824.902.899.

In 132.383.321,57. The revenues derived from the Local Taxes IDR 38.464.297.080,00, Retributions IDR 11.817.496.144,00 Income of Regional Government Corporate and Management of Separated Register Government Wealth IDR 4.276.625.449 and Other Original Local Government Revenue IDR 72.824.902.899.

Gambar
Figures 2.1

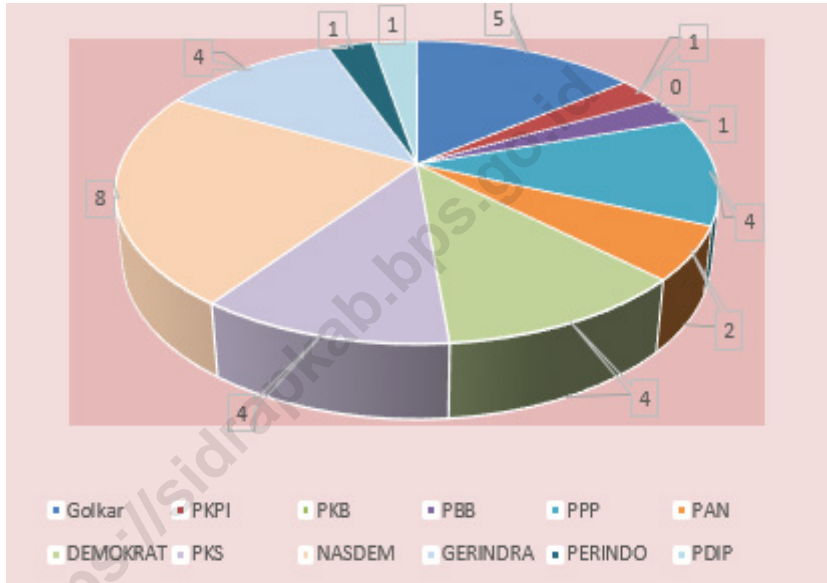
Jumlah Desa/Kelurahan Rappang Menurut Kecamatan di Kabupaten Sidenreng 2020
Number of Subdistricts and Villages by Subdistricts in Sidenreng Rappang Regency 2020



Sumber/Source : Bidang Pemerintahan Kabupaten Sidenreng Rappang

Gambar 2.1
Figures

Jumlah Anggota Dewan Perwakilan Rakyat Menurut Partai Politik dan Jenis Kelamin di Kabupaten Sidenreng Rappang Tahun 2020
Number of Members of The Regional House of Representatives by Political Parties and Sex in Sidenreng Rappang Regency, 2020



Sumber/Source : DPRD Kabupaten Sidenreng Rappang / Regional House of Representatives of Sidenreng Rappang Regency

2.1 WILAYAH ADMINISTRATIF ADMINISTRATIVE AREA

Tabel 2.1.1 Jumlah Desa¹/Kelurahan Menurut Kecamatan di Kabupaten Sidenreng Rappang Tahun 2016–2020
Table *Number of Villages¹/Kelurahan by Subdistrict in Sidenreng Rappang Regency 2016–2020*

Kecamatan Subdistrict	2016	2017	2018	2019	2020
(1)	(2)	(3)	(4)	(5)	(6)
Panca Lautang	10	10	10	10	10
Tellu Limpoe	9	9	9	9	9
Watang Pulu	10	10	10	10	10
Baranti	9	9	9	9	9
Panca Rijang	8	8	8	8	8
Kulo	6	6	6	6	6
Maritengngae	12	12	12	12	12
Watang Sidenreng	8	8	8	8	8
Pitu Riase	12	12	12	12	12
Dua Pitue	10	10	10	10	10
Pitu Riawa	12	12	12	12	12
Kabupaten Sidenreng Rappang	106	106	106	106	106

Catatan/Note: ¹Termasuk Unit Permukiman Transmigrasi (UPT)/Include Transmigration Settlement Unit
Sumber/Source: Peraturan Kepala Badan Pusat Statistik Nomor 1 Tahun 2020 Tanggal 5 Februari 2020 tentang Perubahan Atas Peraturan Kepala Badan Pusat Statistik Nomor 3 Tahun 2019 tentang Kode dan Nama Wilayah Kerja Statistik Tahun 2019/Chief Statistician Regulation Number 1/2020, February 5 2020, as a revision of Chief Statistician Regulation Number 3 of 2019 on Code and Name of Regional Level of Data Collection.

2.2 DEWAN PERWAKILAN RAKYAT DAERAH REGIONAL HOUSE OF REPRESENTATIVE

Tabel 2.2.1 Jumlah Anggota Dewan Perwakilan Rakyat Daerah Menurut Partai Politik dan Jenis Kelamin di Kabupaten Sidenreng Rappang, 2020
Number of Regional House of Representatives's Members by Political Parties and Sex in Sidenreng Rappang Regency 2020

Partai Politik <i>Political Parties</i>	Laki-laki <i>Male</i>	Perempuan <i>Female</i>	Jumlah <i>Total</i>
(1)	(2)	(3)	(4)
GOLKAR	4	1	5
PKPI	1	-	1
PKB	-	-	-
PBB	1	-	1
PPP	4	-	4
PAN	2	-	2
DEMOKRAT	4	-	4
PKS	4	-	4
NASDEM	7	1	8
GERINRA	3	1	4
PERINDO	1	-	1
PDIP	1	-	1
Kabupaten Sidenreng Rappang	32	3	35

Catatan/Note:

Sumber/Source: DPRD Kabupaten Sidenreng Rappang / *Regional House of Representatives of Sidenreng Rappang Regency*

2.3 SUMBER DAYA MANUSIA HUMAN RESOURCES

Tabel 2.3.1 Jumlah Pegawai Negeri Sipil Menurut Jabatan dan Jenis Kelamin di Kabupaten Sidenreng Rappang Tahun Desember 2019 dan Desember 2020
Number of Civil Servants by Occupation and Sex in Sidenreng Rappang Regency Desember 2019 and Desember 2020

Jabatan <i>Occupation</i>	2019		Jumlah <i>Total</i>
	Laki-laki <i>Male</i>	Perempuan <i>Female</i>	
(1)	(2)	(3)	(4)
Fungsional Tertentu <i>Specific Functional</i>	966	2,155	3,121
Fungsional Umum <i>Staf General Functional</i>	608	570	1,178
Struktural/Structural	404	332	736
Eselon V/5th Echelon	-	-	-
Eselon IV/4th Echelon	284	294	578
Eselon III/3rd Echelon	92	34	126
Eselon II/2nd Echelon	28	4	32
Eselon I/1st Echelon	-	-	-
Jumlah/Total	1,978	3,057	5,035

Jabatan Occupation	2020		Jumlah Total
	Laki-laki Male	Perempuan Female	
(1)	(5)	(6)	(7)
Fungsional Tertentu <i>Specific Functional</i>	941	2125	3066
Fungsional Umum <i>Staf General Functional</i>	559	523	1082
Struktural/Structural	449	380	829
Eselon V/5th Echelon	-	-	-
Eselon IV/4th Echelon	310	337	647
Eselon III/3rd Echelon	113	39	152
Eselon II/2nd Echelon	26	4	30
Eselon I/1st Echelon	-	-	-
Jumlah/Total	1949	3028	4977

Catatan/Note: PNS di Lingkup Pemerintah Daerah Sidenreng Rappang/ *Civil Servants in Regional Government of Sidenreng Rappang*
 Sumber/Source: Badan Kepegawaian dan Pengembangan Sumber Daya Manusia Sidenreng Rappang / *Regional Civil Service dan Human Resorces Agency*

Tabel
Table 2.3.2

Jumlah Pegawai Negeri Sipil Menurut Tingkat Pendidikan dan Jenis Kelamin di Kabupaten Sidenreng Rappang Tahun Desember 2019 dan Desember 2020
Number of Civil Servants by Educational Level and Sex in Sidenreng Rappang Regency December 2019 and December 2020

Tingkat Pendidikan <i>Educational Level</i>	2019		
	Laki-laki <i>Male</i>	Perempuan <i>Female</i>	Jumlah <i>Total</i>
(1)	(2)	(3)	(4)
Sampai dengan SD <i>Up to Primary School</i>	8	1	9
SMP/Sederajat <i>General Vocational Junior High School</i>	30	5	35
SMA/Sederajat <i>General/Vocational Senior High School</i>	342	293	635
Diploma I, II/Akta I, II <i>Diploma I, II/Akta I, II</i>	14	44	58
Diploma III/Akta III/Sarjana Muda <i>Diploma III/Akta III/Bachelor</i>	66	397	463
Tingkat Sarjana/Doktor/Ph.D <i>University Graduates</i>	1,518	2,317	3,835
Jumlah/Total	1,978	3,057	5,035

Tingkat Pendidikan <i>Educational Level</i>	2020		
	Laki-laki <i>Male</i>	Perempuan <i>Female</i>	Jumlah <i>Total</i>
(1)	(2)	(3)	(4)
Sampai dengan SD <i>Up to Primary School</i>	8	1	9
SMP/Sederajat <i>General Vocational Junior High School</i>	29	5	34
SMA/Sederajat <i>General/Vocational Senior High School</i>	338	290	628
Diploma I, II/Akta I, II <i>Diploma I, II/Akta I, II</i>	14	44	58
Diploma III/Akta III/Sarjana Muda <i>Diploma III/Akta III/Bachelor</i>	66	394	460
Tingkat Sarjana/Doktor/Ph.D <i>University Graduates</i>	1494	2294	3788
Jumlah/Total	1949	3028	4977

Catatan/Note: PNS di Lingkup Pemerintah Daerah Sidenreng Rappang/ *Civil Servants in Regional Government of Sidenreng Rappang*
 Sumber/Source: Badan Kepegawaian dan Pengembangan Sumber Daya Manusia Sidenreng Rappang / *Regional Civil Service dan Human Resorces Agency*

Tabel
Table 2.3.3

**Jumlah Pegawai Negeri Sipil Menurut Tingkat
Kepangkatan dan Jenis Kelamin di Kabupaten Sidenreng
Rappang Tahun Desember 2019 dan Desember 2020
Number of Civil Servants by Hierarchy and Sex in Sidenreng
Rappang Regency December 2019 and December 2020**

Pangkat/Golongan/Ruang Hierarchy	2019		
	Laki-laki Male	Perempuan Female	Jumlah Total
(1)	(2)	(3)	(4)
1. I/A (Juru Muda)	-	-	-
2. I/B (Juru Muda Tingkat I)	7	-	7
3. I/C (Juru)	6	1	7
4. I/D (Juru Tingkat I)	10	4	14
Golongan I/Range I	23	5	28
5. II/A (Pengatur Muda)	49	16	65
6. II/B (Pengatur Muda Tingkat I)	113	109	222
7. II/C (Pengatur)	99	191	290
8. II/D (Pengatur Tingkat I)	56	56	112
Golongan II/Range II	317	372	689
9. III/A (Penata Muda)	129	170	299
10. III/B (Penata Muda Tingkat I)	169	405	574
11. III/C (Penata)	268	490	758
12. III/D (Penata Tingkat I)	359	603	962
Golongan III/Range III	925	1,668	2,593
13. IV/A (Pembina)	300	411	711
14. IV/B (Pembina Tingkat I)	386	594	980
15. IV/C (Pembina Utama Muda)	25	7	32
16. IV/D (Pembina Utama Madya)	2	-	2
17. IV/E (Pembina Utama)	-	-	-
Golongan IV/Range IV	713	1,012	1,725
Jumlah/Total	1,978	3,057	5,035

Lanjutan Tabel/*Continued Table 2.1.3*

Pangkat/Golongan/Ruang <i>Hierarchy</i>	2020		
	Laki-laki <i>Male</i>	Perempuan <i>Female</i>	Jumlah <i>Total</i>
(1)	(5)	(6)	(7)
1. I/A (Juru Muda)	-	-	-
2. I/B (Juru Muda Tingkat I)	5	-	5
3. I/C (Juru)	6	1	7
4. I/D (Juru Tingkat I)	8	3	11
Golongan I/Range I	19	4	23
5. II/A (Pengatur Muda)	51	8	59
6. II/B (Pengatur Muda Tingkat I)	79	28	107
7. II/C (Pengatur)	74	171	245
8. II/D (Pengatur Tingkat I)	60	54	114
Golongan II/Range II	264	261	525
9. III/A (Penata Muda)	162	265	427
10. III/B (Penata Muda Tingkat I)	131	254	385
11. III/C (Penata)	260	499	759
12. III/D (Penata Tingkat I)	343	643	986
Golongan III/Range III	896	1661	2557
13. IV/A (Pembina)	329	464	793
14. IV/B (Pembina Tingkat I)	409	628	1037
15. IV/C (Pembina Utama Muda)	30	10	40
16. IV/D (Pembina Utama Madya)	2	-	2
17. IV/E (Pembina Utama)	-	-	-
Golongan IV/Range IV	770	1102	1872
Jumlah/Total	1949	3028	4977

Catatan/Note: PNS di Lingkup Pemerintah Daerah Sidenreng Rappang/ *Civil Servants in Regional Government of Sidenreng Rappang*
 Sumber/Source: Badan Kepegawaian dan Pengembangan Sumber Daya Manusia Sidenreng Rappang / *Regional Civil Service dan Human Resources Agency*

2.4 KEUANGAN PEMERINTAH GOVERNMENT FINANCE

Tabel 2.4.1 **Realisasi Pendapatan Pemerintah Kabupaten Sidenreng Rappang Menurut Jenis Pendapatan, 2017–2020**
Table 2.4.1 **Actual Sidenreng Rappang Regency Government Revenues by Kind of Revenues, 2017–2020**

Jenis Pendapatan/Kind of Revenues	2017	2018
(1)	(3)	(4)
1. Pendapatan Asli Daerah (PAD)/Regional Revenue	146 032 092 013	115 904 953 769
1.1 Pajak Daerah/Regional Tax	24 915 001 643	29 102 296 021
1.2 Retribusi Daerah/Regional Retribution	11 447 595 763	12 110 187 560
1.3 Hasil Perusahaan Milik Daerah dan Pengelolaan Kekayaan Daerah yang Dipisahkan/Regional-Owned Company Revenue and Separated Management of Regional Wealth	5 746 046 557	4 628 436 158
1.4 Lain-lain PAD yang Sah/Other Regional Revenue	103 923 448 051	70 064 034 030
2. Dana Perimbangan/Balance Funds	996 482 766 059	910 640 882 073
2.1 Bagi Hasil Pajak/Tax Sharing Revenue	15 004 380 499	12 434 487 305
2.2 Bagi Hasil Bukan Pajak/Sumber Daya Alam/Non-Tax Sharing Revenue/Natural Resources	3 567 755 820	4 642 152 551
2.3 Dana Alokasi Umum/General Allocation Fund	608 140 939 000	610 506 232 000
2.4 Dana Alokasi Khusus/Special Allocation Fund	369 769 690 740	283 058 010 217
3. Lain-lain Pendapatan yang Sah/Other Revenue	162 378 529 543	165 558 394 413
3.1 Pendapatan Hibah/Grant	2 689 203 450	35 203 102 415
3.2 Dana Darurat/Emergency Fund		
3.3 Dana Bagi Hasil Pajak dari Provinsi dan Pemerintah Daerah Lainnya/Tax Sharing Revenue from Provincial and Other Regional Governments	54 262 663 493	50 906 810 982
3.4 Dana Penyesuaian dan Otonomi Daerah/Regional Adjustment and Autonomy Fund	98 402 561 000	72 548 606 600
3.5 Bantuan Keuangan dari Provinsi atau Pemerintah Daerah Lainnya/Financial Assistance from Provincial or Other Regional Governments	7 024 101 600	6 899 874 416
3.6 Lainnya/Others	-	-
Jumlah/Total	1 304 893 387 615	1 192 104 230 255

Lanjutan Tabel/*Continued Table 2.4.1*

Jenis Pendapatan/ <i>Kind of Revenues</i>	2019	2020
(1)	(5)	(5)
1. Pendapatan Asli Daerah (PAD)/<i>Regional Revenue</i>	125734083925	13238332157
1.1 Pajak Daerah/ <i>Regional Tax</i>	33619377007	38464297080
1.2 Retribusi Daerah/ <i>Regional Retribution</i>	15930939732	11817496144
1.3 Hasil Perusahaan Milik Daerah dan Pengelolaan Kekayaan Daerah yang Dipisahkan/ <i>Regional-Owned Company Revenue and Separated Management of Regional Wealth</i>	4711090062	4276625449
1.4 Lain-lain PAD yang Sah/ <i>Other Regional Revenue</i>	71472677124	72824902899
2. Dana Perimbangan/<i>Balance Funds</i>	938071387429	911025111477
2.1 Bagi Hasil Pajak/ <i>Tax Sharing Revenue</i>	10110550637	11126704478
2.2 Bagi Hasil Bukan Pajak/Sumber Daya Alam/ <i>Non-Tax Sharing Revenue/Natural Resources</i>	5039265719	4842543095
2.3 Dana Alokasi Umum/ <i>General Allocation Fund</i>	649569016000	585992758000
2.4 Dana Alokasi Khusus/ <i>Special Allocation Fund</i>	273352555073	86684078453
3. Lain-lain Pendapatan yang Sah/<i>Other Revenue</i>	172053660337	142585107675
3.1 Pendapatan Hibah/ <i>Grant</i>	35690697074	60642384675
3.2 Dana Darurat/ <i>Emergency Fund</i>	-	-
3.3 Dana Bagi Hasil Pajak dari Provinsi dan Pemerintah Daerah Lainnya/ <i>Tax Sharing Revenue from Provincial and Other Regional Governments</i>	62037357763	57379564773
3.4 Dana Penyesuaian dan Otonomi Daerah/ <i>Regional Adjustment and Autonomy Fund</i>	65498274000	31409880000
3.5 Bantuan Keuangan dari Provinsi atau Pemerintah Daerah Lainnya/ <i>Financial Assistance from Provincial or Other Regional Governments</i>	8827331500	15606848168
3.6 Lainnya/ <i>Others</i>	-	-
Jumlah/<i>Total</i>	1235859131692	1006684851309

Catatan/Note: ...

Sumber/Source: Badan Keuangan dan Aset Daerah Sidenreng Rappang / *Regional Finance and Assets Agency, Sidenreng Rappang*

Tabel
Table 2.4.2

**Realisasi Belanja Pemerintah Kabupaten Sidenreng
Rappang Menurut Jenis Belanja, 2017–2020**
**Actual Sidenreng Rappang Regency Government
Expenditures by Kind of Expenditures, 2017–2020**

Jenis Belanja <i>Kind of Expenditures</i>	2017	2018
(1)	(3)	(4)
1. Belanja Tidak Langsung/<i>Indirect Expenditures</i>	550 341 798 660	571 961 321 187
1.1 Belanja Pegawai/ <i>Personnel Expenditures</i>	448 640 789 048	444 341 721 769
1.2 Belanja Bunga/ <i>Interest Expenditures</i>	1 664 275 992	1 409 033 471
1.3 Belanja Subsidi/ <i>Subsidies Expenditures</i>	1 966 848 000	983 424 000
1.4 Belanja Hibah/ <i>Grant Expenditures</i>	11 835 600 000	31 389 147 350
1.5 Belanja Bantuan Sosial/ <i>Social Aid Expenditures</i>	-	-
1.6 Belanja Bagi Hasil/ <i>Sharing Fund Expenditure</i>	2 898 624 474	8 564 400
1.7 Belanja Bantuan Keuangan/ <i>Financial Aids Expenditures</i>	81 574 530 346	92 196 870 197
1.8 Belanja Tidak Terduga/ <i>Unpredicted Expenditures</i>	1 761 130 800	1 632 560 000
2. Belanja Langsung/<i>Direct Expenditures</i>	748 406 318 791	613 631 622 393
2.1 Belanja Pegawai/ <i>Personnel Expenditures</i>	45 593 117 297	44 747 847 243
2.2 Belanja Barang dan Jasa/ <i>Goods and Services Expenditures</i>	268 177 339 853	251 448 245 557
2.3 Belanja Modal/ <i>Capital Expenditure</i>	434 635 861 641	317 435 529 593
Jumlah/<i>Total</i>	1 298 748 117 451	1 185 592 943 580

Lanjutan Tabel/*Continued Table 2.4.2*

Jenis Belanja <i>Kind of Expenditures</i>	2019	2020
(1)	(4)	(5)
1. Belanja Tidak Langsung/<i>Indirect Expenditures</i>	658 881 976 302	668 811 064 673
1.1 Belanja Pegawai/ <i>Personnel Expenditures</i>	5093 39 372 946	524 823 011 001
1.2 Belanja Bunga/ <i>Interest Expenditures</i>	1 296 714 918	1 002 682 639
1.3 Belanja Subsidi/ <i>Subsidies Expenditures</i>	-	-
1.4 Belanja Hibah/ <i>Grant Expenditures</i>	5 982 000 000	5 992 100 000
1.5 Belanja Bantuan Sosial/ <i>Social Aid Expenditures</i>	1 592 500 000	-
1.6 Belanja Bagi Hasil/ <i>Sharing Fund Expenditure</i>	-	550 6800
1.7 Belanja Bantuan Keuangan/ <i>Financial Aids Expenditures</i>	138 318 905 088	126 479 486 591
1.8 Belanja Tidak Terduga/ <i>Unpredicted Expenditures</i>	2 352 483 350	10 508 277 642
2. Belanja Langsung/<i>Direct Expenditures</i>	609 968 636 939	549 392 890 553
2.1 Belanja Pegawai/ <i>Personnel Expenditures</i>	45 407 508 060	36609718468
2.2 Belanja Barang dan Jasa/ <i>Goods and Services Expenditures</i>	302 115 020 097	279712772089
2.3 Belanja Modal/ <i>Capital Expenditure</i>	262 446 108 782	233070399996
Jumlah/<i>Total</i>	1 268 850 613 241	1 218 203 955 226

Catatan/*Note:*Sumber/*Source:* Badan Keuangan dan Aset Daerah Sidenreng Rappang / *Regional Finance and Assets Agency, Sidenreng Rappang*

BAB 3

KEPENDUDUKAN & KETENAGAKERJAAN POPULATION & EMPLOYMENT

KEADAAN ANGKATAN KERJA KABUPATEN SIDENRENG RAPPANG 2020



LAKI-LAKI

5,02 %



PEREMPUAN

7,91 %



LAKI-LAKI

81,55%



PEREMPUAN

34,01%

PENJELASAN TEKNIS

TECHNICAL NOTES

1. Sumber utama data kependudukan adalah sensus penduduk yang dilaksanakan setiap sepuluh tahun sekali. Sensus penduduk telah dilaksanakan sebanyak enam kali sejak Indonesia merdeka, yaitu tahun 1961, 1971, 1980, 1990, 2000, dan 2010.
2. Di dalam sensus penduduk, pencacahan dilakukan terhadap seluruh penduduk yang berdomisili di wilayah teritorial Indonesia termasuk warga negara asing kecuali anggota korps diplomatik negara sahabat beserta keluarganya. Metode pengumpulan data dalam sensus dilakukan dengan wawancara antara petugas sensus dengan responden dan juga melalui e-census. Pencatatan penduduk menggunakan konsep usual residence, yaitu konsep di mana penduduk biasa bertempat tinggal. Bagi penduduk yang bertempat tinggal tetap dicacah di mana mereka biasa tinggal, sedangkan untuk penduduk yang tidak bertempat tinggal tetap dicacah di tempat di mana mereka ditemukan petugas sensus pada malam 'Hari Sensus'. Termasuk penduduk yang tidak bertempat tinggal tetap adalah tuna wisma, awak kapal berbendera Indonesia, penghuni perahu/rumah apung, masyarakat terpencil/terasing,

1. *The main source of demographic data is population census, which is conducted every ten years. Population Census has been conducted six times since Indonesia's independence: 1961, 1971, 1980, 1990, 2000, and 2010*
2. *The population census enumerates all residents who domicile in the entire territory of Indonesia including foreign citizens except the diplomatic corps members and their families. The method of data collection in a population census involves interviewing respondents and conducting e-census. Enumeration of the population uses the concept of "usual residence", which is the concept of "places where people usually live". De jure was applied to the permanent residents, while de facto was applied to non-permanent residents. The permanent residents were enumerated in place where they normally live, the non-permanent residents were enumerated where they were found by the enumerators, on the night of 'Census Date'. The non permanent residents include homeless people, ship crew, boat people, remote area community, and internally displaced persons. Those who had permanent residence and had been travelling away from their home for six months or more were not enumerated in their permanent*

dan pengungsi. Bagi mereka yang mempunyai tempat tinggal tetap dan sedang bepergian ke luar wilayah lebih dari enam bulan, tidak dicacah di tempat tinggalnya, tetapi dicacah di tempat tujuannya. Untuk tahun yang tidak dilaksanakan sensus penduduk, data kependudukan diperoleh dari hasil proyeksi penduduk. Proyeksi penduduk merupakan suatu perhitungan ilmiah yang didasarkan pada asumsi dari komponen-komponen perubahan penduduk, yaitu kelahiran, kematian, dan migrasi. Proyeksi penduduk Indonesia 2010–2035 menggunakan data dasar penduduk hasil SP2010.

3. Penduduk Indonesia adalah semua orang yang berdomisili di wilayah teritorial Indonesia selama 6 bulan atau lebih dan atau mereka yang berdomisili kurang dari 6 bulan tetapi bertujuan menetap.
4. Laju pertumbuhan penduduk adalah angka yang menunjukkan persentase pertambahan penduduk dalam jangka waktu tertentu.
5. Kepadatan penduduk adalah rasio banyaknya penduduk per kilometer persegi.
6. Rasio jenis kelamin adalah perbandingan antara penduduk laki-laki dan penduduk perempuan pada suatu wilayah dan waktu tertentu. Biasanya

place, but in the place where they were during the census. For the periods where the population census is not conducted, population projection is done to estimate population during those years. The population projection is an estimate based on the demographic components, such as birth, death, and migration. Indonesia's 2010–2035 population projection used the 2010 Population Census as the base population.

3. *The population of Indonesia are all residents of the entire territory of Indonesia who have stayed for six months or longer, and those who intended to stay more than six months even though their length of stay is less than six months.*
4. *The growth rate of population is the number that show percentage of population growth within a specified period.*
5. *Population density is ratio of population per square kilometer.*
6. *Sex ratio is the ratio of males population to females population in a given area and time, usually expressed as the number of males for every 100 females.*
7. *Population distribution is the pattern of population distribution in an area, either by geographic boundaries or by government administrative boundaries.*
8. *Population composition is the pattern of population distribution by its characteristics, example: population by age group,*

- dinyatakan dengan banyaknya penduduk laki-laki untuk 100 penduduk perempuan.
7. Distribusi penduduk adalah pola persebaran penduduk di suatu wilayah, baik berdasarkan batas-batas geografis maupun berdasarkan batas-batas administrasi pemerintahan.
 8. Komposisi penduduk adalah pola persebaran penduduk menurut karakteristiknya, contoh: penduduk menurut kelompok umur, penduduk menurut jenis kelamin
 9. Rumah tangga adalah seseorang atau sekelompok orang yang mendiami sebagian atau seluruh bangunan fisik/sensus dan biasanya tinggal bersama serta pengelolaan makan dari satu dapur. Yang dimaksud makan dari satu dapur adalah jika pengurusan kebutuhan sehari-harinya dikelola bersama-sama menjadi satu.
 10. Anggota rumah tangga adalah semua orang yang biasanya bertempat tinggal di suatu rumah tangga, baik yang berada di rumah pada waktu pencacahan maupun yang sementara tidak ada.
 11. Rata-rata anggota rumah tangga adalah angka yang menunjukkan rata-rata jumlah anggota rumah tangga per rumah tangga.
 12. Istilah migrasi seumur hidup disebut bila provinsi tempat tinggal seseorang pada saat *population by sex*
 9. *Household is an individual or group of people living in a physical/census building unit or part of it and usually commit on a common provision for food and other essentials of living. Common provision for food means one organising daily needs for all of household members.*
 10. *Household member are those who usually lives in a household regardless of their location at the time of enumeration.*
 11. *Average household size is the average number of household members per household.*
 12. *Lifetime migration terminology if someone's province of residence at the time of enumeration was different from his/her province of birthplace.*
 13. *Recent migration terminology if someone's province of residence at the time of enumeration was different from his/her province of residence 5 years ago.*
 14. *Working age population is persons of 15 years and over.*
 15. *Labor force or economically active are persons of 15 years and over, who in the previous week were working, temporarily absent from work but having jobs, and unemployment.*
 16. *Working is economic activity conducted by a person and intended to earn income by doing work or helping to do work at least one hour continuously during the reference week (including unpaid*

- pencacahan berbeda dengan provinsi tempat lahirnya.
13. Istilah migrasi risen disebut bila provinsi tempat tinggal seseorang pada saat pencacahan berbeda dengan provinsi tempat tinggalnya 5 tahun yang lalu.
 14. Penduduk usia kerja adalah penduduk yang berumur 15 tahun ke atas.
 15. Angkatan kerja adalah penduduk usia kerja (15 tahun ke atas) yang bekerja, punya pekerjaan namun sementara tidak bekerja, dan pengangguran.
 16. Bekerja adalah kegiatan ekonomi yang dilakukan oleh seseorang dengan maksud memperoleh atau membantu memperoleh pendapatan atau keuntungan dan lamanya bekerja paling sedikit 1 jam secara terus menerus dalam seminggu yang lalu (termasuk pekerja keluarga tanpa upah yang membantu dalam suatu usaha/ kegiatan ekonomi).
 17. Jumlah jam kerja seluruhnya adalah jumlah jam kerja yang digunakan untuk bekerja (tidak termasuk jam kerja istirahat resmi dan jam kerja yang digunakan untuk hal-hal di luar pekerjaan).
 18. Lapangan usaha adalah bidang kegiatan dari pekerjaan/tempat bekerja di mana seseorang bekerja. Klasifikasi lapangan usaha mengikuti Klasifikasi Baku Lapangan Usaha Indonesia (KBLI) dalam 1 digit.
 19. Status pekerjaan adalah *family worker/s for any economic activity*).
 17. *Total working hours is the total hours spent by an employee to perform all jobs (excluding the time used for other activities which are not classified as work).*
 18. *Industry is field of a person's activity or establishment. The classification of industries follows the Indonesia Standard Industrial Classification (KBLI) in one digit.*
 19. *Employment status is the status of a person at his place of work or establishment where he was employed.*
 20. *Own-account worker is a person who works at his own risk without assisted by paid per mount worker or unpaid worker include technical job or skill job.*
 21. *Employer assisted by temporary workers/unpaid worker is a person who works at his own risk and assisted by temporary worker/ unpaid worker.*
 22. *Employer assisted by permanent workers/paid workers is a person who does his business at her/his own risk at least one assisted by paid permanent worker.*
 23. *Employee is a person who work permanently for other people or institution/office/ company and gains some money/cash or goods as wage/salary. Labor who have no permanent employer is not categorized as a laborer/ worker/ employee but casual worker. A laborers in general is considered*

kedudukan seseorang dalam unit usaha/kegiatan dalam melakukan pekerjaan.

20. Berusaha sendiri tanpa dibantu orang lain adalah bekerja atau berusaha dengan menanggung risiko secara ekonomis, yaitu dengan tidak kembalinya ongkos produksi yang telah dikeluarkan dalam rangka usahanya tersebut, serta tidak menggunakan pekerja dibayar maupun pekerja tak dibayar, termasuk yang sifat pekerjaannya memerlukan teknologi atau keahlian khusus.
21. Berusaha dibantu buruh tidak tetap/buruh tidak dibayar adalah bekerja atau berusaha atas risiko sendiri, dan menggunakan buruh/pekerja tak dibayar dan atau buruh/pekerja tidak tetap.
22. Berusaha dibantu buruh tetap/buruh dibayar adalah berusaha atas risiko sendiri dan mempekerjakan paling sedikit satu orang buruh/pekerja tetap yang dibayar.
23. Buruh/karyawan/pegawai adalah seseorang yang bekerja pada orang lain atau instansi/kantor/perusahaan secara tetap dengan menerima upah/gaji baik berupa uang maupun barang. Buruh yang tidak mempunyai majikan tetap, tidak digolongkan sebagai buruh/karyawan, tetapi sebagai pekerja bebas. Seseorang dianggap memiliki majikan tetap jika memiliki 1 (satu) majikan (orang/rumah tangga) yang

to have a permanent employer if he has the same employer during the past month, particularly for building construction sector is 3 months. If the employer is an institution, more than 1 (one) employer is allowed.

24. *Casual employee is a person who does not work permanently for other people/employer/ institution (more than 1 employer during the last 1 month) in agricultural sector, either home industry or not home industry, or in non-agricultural sector based on remuneration paid with money or goods, and based on daily or contact payment system.*
25. *Unpaid worker is a person who intended to work without pay, either with money or good, in an establishment run by other members of the family, relative or neighbour.*

sama dalam sebulan terakhir, khusus pada sektor bangunan batasannya tiga bulan. Apabila majikannya instansi/lembaga, boleh lebih dari satu.

24. 24. Pekerja bebas adalah seseorang yang bekerja pada orang lain/majikan/institusi yang tidak tetap (lebih dari 1 majikan dalam sebulan terakhir) di usaha pertanian baik berupa usaha rumah tangga maupun bukan usaha rumah tangga, ataupun di nonpertanian atas dasar balas jasa dengan menerima upah atau imbalan baik berupa uang maupun barang, dan baik dengan sistem pembayaran harian maupun borongan
25. 25. Pekerja tak dibayar adalah seseorang yang bekerja membantu usaha untuk memperoleh penghasilan/keuntungan yang dilakukan oleh salah seorang anggota rumah tangga atau bukan anggota rumah tangga tanpa mendapat upah/gaji baik berupa uang maupun barang.

ULASAN**3.1. Kependudukan**

Dari Hasil Sensus penduduk 2020 Jumlah penduduk Kabupaten Sidenreng Rappang pada tahun 2020 sebanyak 319 990 jiwa yang terdiri dari 158 403 jiwa penduduk laki-laki dan 161 587 penduduk perempuan, dengan penduduk terbanyak berada di Kecamatan Maritengngae yaitu sebesar 54 291 jiwa.

Rasio jenis kelamin (sex ratio) adalah perbandingan antara banyaknya penduduk laki-laki dengan penduduk perempuan pada suatu daerah dan waktu tertentu. Rasio jenis kelamin Kabupaten Sidenreng Rappang tahun 2020 sebesar 98. Artinya, dalam setiap 100 penduduk perempuan terdapat sekitar 98 penduduk laki-laki.

Kepadatan penduduk adalah banyaknya penduduk per kilometer persegi. Kepadatan penduduk dapat dijadikan salah satu indikator penyebaran penduduk di suatu wilayah. Kepadatan penduduk di Kabupaten Sidenreng Rappang pada tahun 2020 sekitar 169 jiwa/Km². Kepadatan penduduk tertinggi berada di Kecamatan Maritengngae yaitu sekitar 865 jiwa/Km². Sedangkan kepadatan terendah berada di Kecamatan Pitu Riase yaitu sekitar 29 jiwa/Km².

3.2. Ketenagakerjaan

Penduduk Usia Kerja didefinisikan

DESCRIPTION**3.1. Population**

The number of population of Sidenreng Rappang Regency in 2020 is 309 990 inhabitants, consist of 158 403 males and 158 403 females. Maritengngae Subdistrict is the largest number of population, which about 54 291 inhabitants.

Sex Ratio is the ratio of males population to females population in a given area and time. The sex ratio of Sidenreng Rappang population in 2020 is about 98 It means that in every 100 females, there are about 98 males.

Population density is the number of inhabitants per square kilometer. It can be used as an indicator of population distribution. The population density of Sidenreng Regency in 2020 is about 169 inhabitants per square kilometer. The highest density level is Maritengngae Subdistrict with 865 inhabitants per square kilometer and the lowest is Pitu Riase Subdistrict with 29 inhabitants per square kilometer.

3.2. Employment

Working Age is population aged 15 years and over. Working Age is divided into Labor Force and Not Labor Force. Labor Force are people aged 15 years old and over, who in the previous week were working, temporarily absent from work but having jobs,

sebagai penduduk yang berumur 15 tahun keatas. Penduduk Usia Kerja terdiri dari Angkatan Kerja dan Bukan Angkatan Kerja. Mereka yang termasuk kedalam Angkatan Kerja adalah penduduk yang bekerja atau yang sedang mencari pekerjaan, sedangkan Bukan Angkatan Kerja adalah mereka yang bersekolah, mengurus rumah tangga atau melakukan kegiatan lainnya.

Berdasarkan hasil Survei Angkatan Kerja Nasional (Sakernas) 2020, jumlah Penduduk Usia Kerja di Kabupaten Sidenreng Rappang sebanyak 233.067 jiwa. Dari jumlah tersebut, sekitar 132.672 jiwa merupakan Angkatan Kerja atau sekitar 57 persen dari Penduduk Usia Kerja.

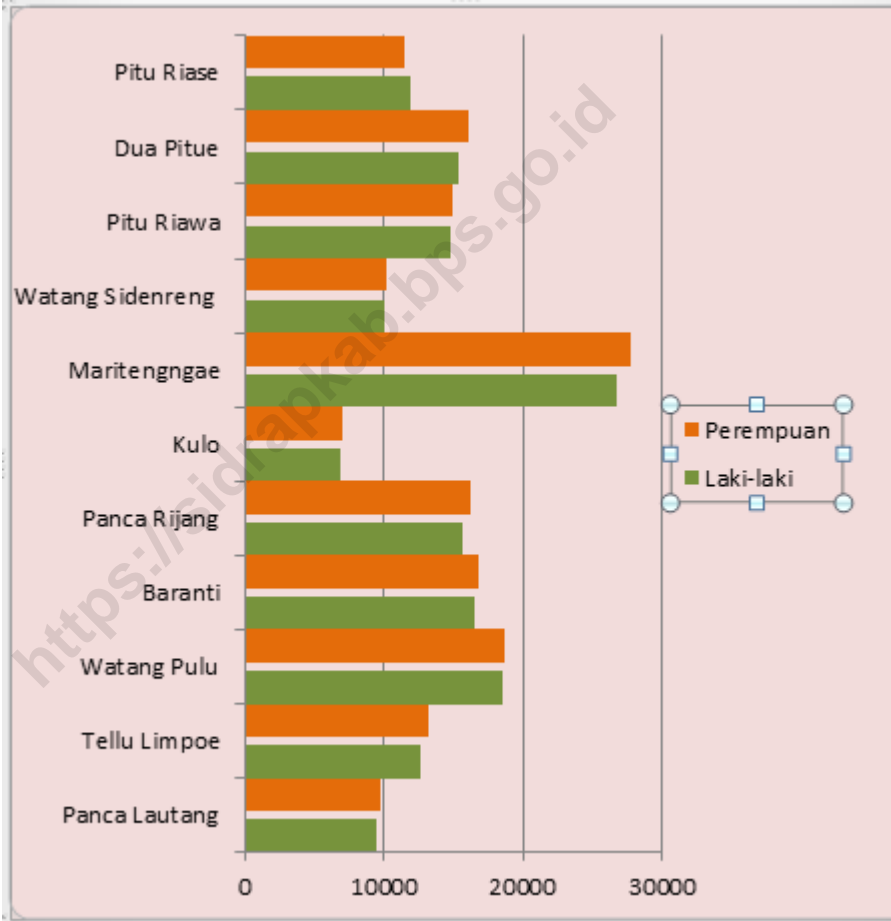
Pada tahun 2020 jumlah penduduk yang bekerja di Kabupaten Sidrap sebanyak 124.827 orang dan pengangguran sebanyak 7845 orang. Yang dimaksud bekerja disini adalah kegiatan melakukan pekerjaan dengan maksud memperoleh atau membantu memperoleh penghasilan atau keuntungan paling sedikit selama satu jam dalam seminggu yang lalu. Bekerja selama satu jam tersebut harus dilakukan secara berturut-turut dan tidak terputus.

and unemployment. Meanwhile, Not Labor Force are people who were studying, taking care of household, or doing something else.

Based on National Labor Force Survey (Sakernas) in 2020, the Working Age in Sidenreng Rappang Regency are 233.067 person. The number of labor force is 132.672 persons or almost 56.7percent of the Working Age.

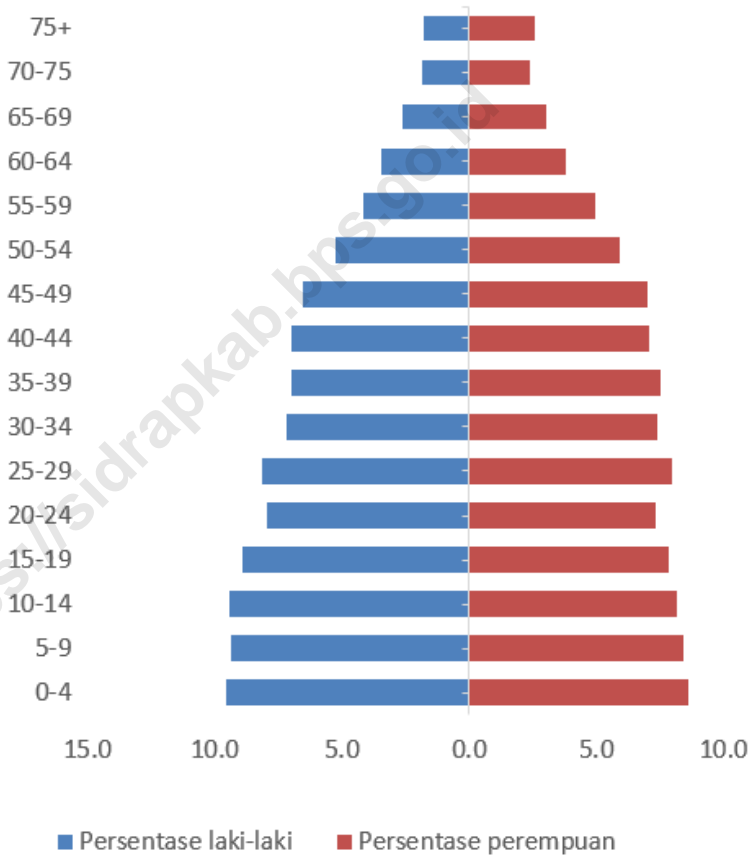
In 2020, the number of people aged 15 years old and over who in the previous week were working is 124.827 person. Meanwhile, the number of unemployment is 7845 person. The concept of working means activity intended to earn income by doing work or helping to do work at least one hour continuously during the reference week (including unpaid family worker/s for any economic activity).

Gambar 3.1 Jumlah Penduduk Menurut Kecamatan dan Jenis Kelamin di Kabupaten Sidenreng Rappang Tahun 2020
Figures 3.1 Population by Subdistrict and Sex in Sidenreng Rappang Regency 2020



Sumber/Source : Sensus Penduduk 2020 / *Population Census 2020*

Gambar 3.2 Piramida Penduduk Menurut Kelompok Umur Kabupaten Sidenreng Rappang Tahun 2020
Figures 3.2 Population Piramide by Age Group in Sidenreng Rappang Regency 2020



Sumber/Source : Sensus Penduduk 2020 / *Population Census 2020*

**3.1 PENDUDUK
POPULATION**

Tabel 3.1.1 Penduduk, Laju Pertumbuhan Penduduk per Tahun, Distribusi Persentase Penduduk, Kepadatan Penduduk, Rasio Jenis Kelamin Penduduk Menurut Kecamatan, di Kabupaten Sidenreng Rappang Tahun 2020
Population, Annual Population Growth Rate, Percentage Distribution of Population, Population Density, and Population Sex Ratio by Subdistrict in Sidenreng Rappang Regency 2020

Kecamatan Subdistrict	Penduduk Population	Laju Pertumbuhan Penduduk per Tahun 2010–2020 Annual Population Growth Rate (%) 2010–2020
(1)	(2)	(3)
Panca Lautang	19179	1.12
Tellu Limpoe	25726	1.32
Watang Pulu	37186	2.34
Baranti	33256	1.85
Panca Rijang	31808	1.74
Kulo	13939	2.29
Maritengngae	54291	1.77
Watang Sidenreng	20201	1.85
Pitu Riawa	29663	1.87
Dua Pitue	31389	1.51
Pitu Riase	23350	1.75
Sidenreng Rappang	319990	1.77

Lanjutan Tabel/*Continued Table 3.1.1*

Kecamatan <i>Subdistrict</i>	Persentase Penduduk <i>Percentage of Total Population</i>	Kepadatan Penduduk per km ² <i>Population Density per sq.km</i>
(1)	(7)	(8)
Panca Lautang	5.99	124.60
Tellu Limpoe	8.04	249.28
Watang Pulu	11.62	245.76
Baranti	10.39	617.11
Panca Rijang	9.94	934.98
Kulo	4.36	185.85
Maritengngae	16.97	823.84
Watang Sidenreng	6.31	167.21
Pitu Riawa	9.27	140.96
Dua Pitue	9.81	448.48
Pitu Riase	7.30	27.64
Sidenreng Rappang	100.00	169.91

Lanjutan Tabel/*Continued Table 3.1*

Kecamatan <i>Subdistrict</i>	<i>laki-laki</i>	<i>Perempuan</i>	Rasio Jenis Kelamin <i>Population Sex Ratio</i>
(1)			(11)
Panca Lautang	9471	9708	97.6
Tellu Limpoe	12586	13142	95.8
Watang Pulu	18554	18632	99.6
Baranti	16462	16794	98.0
Panca Rijang	15662	16146	97.0
Kulo	6930	7009	98.9
Maritengngae	26639	27652	96.3
Watang Sidenreng	10010	10191	98.2
Pitu Riawa	14773	14890	99.2
Dua Pitue	15367	16022	95.9
Pitu Riase	11949	11401	104.8
Sidenreng Rappang	158403	161587	98.0

Catatan/*Note:*

Sumber/*Source:* ¹Data dari Hasil Proyeksi Penduduk Indonesia 2015–2045 (Pertengahan tahun/Juni)/*Data from the result of Indonesia Population Projection 2015–2045 (mid year/June)*

Tabel 3.1.2 **Jumlah Penduduk Menurut Kelompok Umur dan Jenis Kelamin di Kabupaten Sidenreng Rappang, 2020**
Table 3.1.2 **Population by Age Group and Sex in Sidenreng Rappang Regency, 2020**

Kelompok Umur <i>Age Group</i>	Jenis Kelamin		Jumlah <i>Total</i>
	<i>Laki-laki</i>	<i>Perempuan</i>	
(1)	(2)	(3)	(4)
0-4	13567	12950	26517
5-9	12378	11974	24352
10-14	13873	13088	26961
15-19	13830	13060	26890
20-24	13653	12822	26475
25-29	12865	12473	25338
30-34	12216	12240	24456
35-39	12100	12114	24214
40-44	11393	11372	22765
45-49	9801	10537	20338
50-54	8818	9632	18450
55-59	7486	8386	15872
60-64	5606	6507	12113
65-69	4110	5331	9441
70-75	3067	3692	7029
75+	3640	5139	8779
Jumlah/Total	158403	161587	319990

Catatan/Note:

Sumber/Source: ¹Data dari Hasil Proyeksi Penduduk Indonesia 2015–2045 (Pertengahan tahun/Juni)/Data from the result of Indonesia Population Projection 2015–2045 (mid year/June)

Tabel 3.1.3
Table

Jumlah Desa/ Kelurahan, Luas, Rumah Tangga, Penduduk, Kepadatan per-Desa, Kepadatan per-Km² dan Rata-Rata Anggota Rumah Tangga, 2020
Number of Villages/Urban-Villages, Areas, Households, Population, Population Density and Average Household Size, 2020

Kecamatan <i>Districts</i>	Jumlah / Total			
	<i>Desa/Kelurahan Villages / Urban Villages</i>	<i>Luas Wilayah Area (Km2)</i>	<i>Rumah Tangga Households</i>	<i>Penduduk Population</i>
(1)	(2)	(3)	(4)	(5)
Panca Lautang	10	153,93		19179
Tellu Limpoe	9	103,2		25726
Watang Pulu	10	151,31		37186
Baranti	9	53,89		33256
Panca Rijang	8	34,02		31808
Kulo	6	75,00		13939
Maritengngae	12	65,9		54291
Watang Sidenreng	8	120,81		20201
Pitu Riawa	12	210,43		29663
Dua Pitue	10	69,99		31389
Pitu Riase	12	844,7		23350
Sidenreng Rappang	106	1883,25		319990

Lanjutan Tabel/*Continued Table* 3.1.3

Kecamatan <i>Districts</i>	Rata-Rata / Averages		
	<i>Kepadatan per Desa/ Population Density per-Village</i>	<i>Kepadatan per Km²/ Population Density per sq.km</i>	<i>Anggota Rumah/ Household Size</i>
(1)	(6)	(7)	(8)
Panca Lautang	1917.90	124.60	
Tellu Limpoe	2858.44	249.28	
Watang Pulu	3718.60	245.76	
Baranti	3695.11	617.11	
Panca Rijang	3976.00	934.98	
Kulo	2323.17	185.85	
Maritengngae	4524.25	823.84	
Watang Sidenreng	2525.13	167.21	
Pitu Riawa	2471.92	140.96	
Dua Pitue	3138.90	448.48	
Pitu Riase	1945.83	27.64	
Sidenreng Rappang	3018.77	169.91	

Catatan/*Note:*Sumber/*Source:* ¹Data dari Hasil Proyeksi Penduduk Indonesia 2015–2045 (Pertengahan tahun/Juni)/*Data from the result of Indonesia Population Projection 2015–2045 (mid year/June)*

**3.2 KETENAGAKERJAAN
EMPLOYMENT**

Tabel 3.2.1 Jumlah Penduduk Berumur 15 Tahun Keatas Menurut Jenis Kegiatan Selama Seminggu yang Lalu dan Jenis Kelamin di Kabupaten Sidenreng Rappang, 2020
Population Aged 15 Years and Over by Type of Activity During The Previous Week and Sex in Sidenreng Rappang Regency, 2020

Kelompok Umur <i>Age Group</i>	Jenis Kelamin		Jumlah Total
	Laki-laki	Perempuan	
(1)	(2)	(3)	(4)
Angkatan Kerja/ Economically Active	91604	41068	132672
Bekerja/Working	87006	37827	124827
Pengangguran Terbuka/ Unemployment	4598	3247	7845
Bukan Angkatan Kerja Economically Inactive	20724	79671	100395
Sekolah/Attending School	7143	8881	16024
Mengurus Rumah Tangga/ Housekeeping	3903	64641	68544
Lainnya/Others	9678	6149	15827
Jumlah/Total	112328	79671	233067
Tingkat Partisipasi Angkatan Kerja Economically Active Participation Rate	81,55	51,54	56,92
Tingkat Pengangguran/ Unemployment Rate	5,01	7,91	5,91

Catatan/Note:

Sumber/Source: BPS, Survei Angkatan Kerja Nasional (Sakernas) Agustus/BPS-Statistics Indonesia, August National Labor Force Survey

Tabel 3.2.2
Table

Penduduk Berumur 15 Tahun ke Atas Menurut Pendidikan Tertinggi yang Ditamatkan dan Jenis Kegiatan Selama Seminggu yang Lalu di Kabupaten Sidenreng Rappang, 2020

Population 15 Years of Age and Over by Educational Attainment and Type of Activity During the Previous Week in Sidenreng Rappang Regency, 2020

Pendidikan Tertinggi yang Ditamatkan ¹ <i>Educational Attainment¹</i>	Angkatan Kerja/ <i>Economically Active</i>			Persentase Bekerja terhadap Angkatan Kerja <i>Percentage of Working to Economically Active</i>
	Bekerja <i>Working</i>	Pengangguran ² <i>Unemployment²</i>	Jumlah Angkatan Kerja <i>Total of Economically Active</i>	
(1)	(2)	(3)	(4)	(5)
0	50192	2421	52613	95,40
1	29124	2070	31194	93,36
2	28541	2229	30770	92,76
3	16970	1125	18095	93,78
Jumlah/Total	124827	7845	132672	94,09

Lanjutan Tabel/*Continued Table 3.2.2*

Pendidikan Tertinggi yang Ditamatkan¹ <i>Educational Attainment¹</i>	Bukan Angkatan Kerja <i>Not Economically Active</i>	Jumlah Total	Persentase Angkatan Kerja terhadap Penduduk Usia Kerja <i>Percentage of Economically Active to Working Age Population</i>
(1)	(6)	(7)	(8)
0	49278	101891	51.64
1	25717	56911	54.81
2	21456	52226	58.92
3	3944	22039	82.10
Jumlah/Total	100395	233067	56.92

- Catatan/Note:
- ¹ 0. ≤ Sekolah Dasar (SD)/≤ *Primary School*
 - 1. Sekolah Menengah Pertama/*Junior High School*
 - 2. Sekolah Menengah Atas/*Senior High School*
 - 3. Perguruan Tinggi/*Collage*
 - ² 1. Mencari pekerjaan/*Looking for work*
 - 2. Mempersiapkan usaha/*Establishing a new business/firm*
 - 3. Merasa tidak mungkin mendapat pekerjaan/*Hopeless of job*
 - 4. Sudah punya pekerjaan tetapi belum mulai bekerja/*Have a job in future start*

Sumber/Source: BPS, Survei Angkatan Kerja Nasional (Sakernas) Agustus/BPS-Statistics Indonesia, August National Labor Force Survey

Tabel
Table 3.2.3**Penduduk Berumur 15 Tahun Ke Atas yang Bekerja Selama Seminggu yang Lalu Menurut Status Pekerjaan Utama dan Jenis Kelamin di Kabupaten Sidenreng Rappang, 2020**
Population 15 Years of Age and Over who Worked During The Previous Week by Main Employment Status and Sex in Sidenreng Rappang Regency, 2020

Status Pekerjaan Utama Main Employment Status	Laki-Laki Male	Perempuan Female	Jumlah Total
(1)	(2)	(3)	(4)
Berusaha sendiri <i>Own account worker</i>	29252	10707	39959
Berusaha dibantu buruh tidak tetap/buruh tidak dibayar <i>Employer assisted by temporary worker/unpaid worker</i>	16022	6423	22445
Berusaha dibantu buruh tetap/buruh dibayar <i>Employer assisted by permanent worker/paid worker</i>	8997	915	9912
Buruh/Karyawan/Pegawai/ <i>Employee</i>	23517	12704	36221
Pekerja bebas <i>Casual worker</i>	3738	732	4470
Pekerja keluarga/tak dibayar <i>Family worker/unpaid worker</i>	5480	6340	11820
Jumlah/Total	87006	37821	124827

Catatan/Note: ...

Sumber/Source: BPS, Survei Angkatan Kerja Nasional (Sakernas) Agustus/BPS-Statistics Indonesia, August National Labor Force Survey

Tabel
Table 3.2.4

Pencari Kerja Terdaftar, Lowongan Kerja Terdaftar, dan Penempatan/Pemenuhan Tenaga Kerja Menurut Kecamatan dan Jenis Kelamin di Kabupaten Sidenreng Rappang 2020

Number of Registered Job Applicants, Registered Job Vacancies, and Placement of Workers by Subdistrict and Sex in Sidenreng Rappang Regency, 2020

Kecamatan <i>Districts</i>	Pencari Kerja Terdaftar / Registered Job Applicants		
	Laki-laki / Male	Perempuan / Female	Jumlah / Total
(1)	(2)	(3)	(4)
Panca Lautang	10	1	11
Tellu Limpoe	10	4	14
Watang Pulu	12	3	15
Baranti	44	10	54
Panca Rijang	32	14	46
Kulo	12	4	16
Maritenggae	37	16	53
Watang Sidenreng	2	1	3
Pitu Riawa	16	5	21
Dua Pitue	13	6	19
Pitu Riase	12	3	15
Sidenreng Rappang	200	67	267

Lanjutan Tabel/Continued Table 3.2.4

Kecamatan <i>Districts</i>	Lowongan Kerja terdaftar / Registered Job Vacancies		
	Laki-laki / Male	Perempuan / Female	Jumlah / Total
(1)	(2)	(3)	(4)
Panca Lautang	15	-	15
Tellu Limpoe	14	1	15
Watang Pulu	6	1	7
Baranti	30	2	32
Panca Rijang	23	1	24
Kulo	7	1	8
Maritengngae	46	6	52
Watang Sidenreng	10	2	12
Pitu Riawa	8	-	8
Dua Pitue	4	-	4
Pitu Riase	6	-	6
Sidenreng Rappang	169	14	183

Lanjutan Tabel/*Continued Table* 3.2.4

Kecamatan <i>Districts</i>	Pemenuhan Tenaga Kerja / Placement of Workers		
	Laki-laki / Male	Perempuan / Female	Jumlah / Total
(1)	(2)	(3)	(4)
Panca Lautang	15	-	15
Tellu Limpoe	14	1	15
Watang Pulu	6	1	7
Baranti	30	2	32
Panca Rijang	23	1	24
Kulo	7	1	8
Maritengngae	46	6	52
Watang Sidenreng	10	2	12
Pitu Riawa	8	-	8
Dua Pitue	4	-	4
Pitu Riase	6	-	6
Sidenreng Rappang	169	14	183

Catatan/*Note*: ...

Sumber/*Source* : Dinas Koperasi, Usaha Kecil, Menengah, Tenaga Kerja, dan Transmigrasi Sidenreng Rappang / Cooperatives, Small, Medium Enterprises, Labor, and Transmigration Agency of Sidenreng Rappang Regency

<https://sidrapkab.bps.go.id>

BAB

4

SOSIAL & KESEJAHTERAAN RAKYAT

SOCIAL & WELFARE

SEKOLAH DASAR
(SEDERAJAT)

99.16

ANGKA PARTISIPASI
MURNI MENURUT
JENJANG PENDIDIKAN
DI KABUPATEN
SIDENRENG RAPPANG
2020

SEKOLAH MENENGAH
ATAS (SEDERAJAT)

58.67

SEKOLAH MENENGAH
PERTAMA (SEDERAJAT)

76.89

PENJELASAN TEKNIS

1. Tidak/belum pernah sekolah adalah mereka yang tidak pernah atau belum pernah terdaftar dan tidak pernah atau belum pernah aktif mengikuti pendidikan di suatu jenjang pendidikan formal. Termasuk juga yang tamat/belum tamat taman kanak-kanak tetapi tidak melanjutkan ke sekolah dasar.
2. Masih bersekolah adalah mereka yang terdaftar dan aktif mengikuti pendidikan formal dan nonformal (Paket A, B, atau C), baik pendidikan dasar, menengah maupun pendidikan tinggi. Bagi mahasiswa yang sedang cuti dianggap masih bersekolah.
3. Tidak bersekolah lagi adalah mereka yang pernah terdaftar dan aktif mengikuti pendidikan di suatu jenjang pendidikan formal dan nonformal (Paket A, B, atau C), tetapi pada saat pencacahan tidak lagi terdaftar dan tidak aktif mengikuti pendidikan.
4. Tamat sekolah adalah menyelesaikan pelajaran yang ditandai dengan lulus ujian akhir pada kelas atau tingkat terakhir suatu jenjang pendidikan di sekolah negeri maupun swasta dengan mendapatkan tanda tamat belajar/ijazah. Seseorang yang belum mengikuti pelajaran pada kelas tertinggi tetapi telah mengikuti ujian akhir dan lulus dianggap tamat sekolah.

TECHNICAL NOTES

1. *Not/never attending school is someone who has never attended or never been registered in a formal education, such as primary, secondary, and tertiary education. Those who just completed kindergarten are considered as never attended school.*
2. *Attending school is someone who is currently attending primary, secondary, or tertiary education, including package A, package B, or package C. College student who postpones his/her study is considered as attending school.*
3. *Not attending school anymore is someone who had enrolled and participated in formal and non-formal education in the past including package A, package B, or package C, but currently does not attend school.*
4. *Completed particular level of education is someone who has completed particular level of education in private or public school and accepting graduation certificate. Someone who has never attended the highest grade but passed the final exam is considered as completed particular level of education.*
5. *Able to read and write is the ability to read and write at least a simple sentence in any letter of alphabets.*
6. *The Education System in Indonesia consists of 1) a formal education, 2) non-formal education, and*

5. Dapat membaca dan menulis artinya dapat membaca dan menulis kata-kata/kalimat sederhana dengan suatu aksara tertentu.
6. Jalur Pendidikan di Indonesia terdiri atas 1) pendidikan formal, 2) pendidikan nonformal, dan 3) pendidikan informal yang ketiganya dapat saling melengkapi dan memperkaya (Undang-Undang No. 20 Tahun 2013 tentang Sistem Pendidikan Nasional).
7. Jenjang Pendidikan Formal terdiri atas pendidikan dasar, pendidikan menengah, dan pendidikan tinggi. Jenis pendidikan yang diajarkan mencakup pendidikan umum, kejuruan, akademik, profesi, vokasi, keagamaan, dan khusus.
 - a. Pendidikan Dasar berbentuk Sekolah Dasar (SD) dan Madrasah Ibtidaiyah (MI) atau bentuk lain yang sederajat serta Sekolah Menengah Pertama (SMP) dan Madrasah Tsanawiyah (MTs), atau bentuk lain yang sederajat.
 - b. Pendidikan Menengah berbentuk Sekolah Menengah Atas (SMA), Madrasah Aliyah (MA), Sekolah Menengah Kejuruan (SMK), dan Madrasah Aliyah Kejuruan (MAK), atau bentuk lain yang sederajat.
 - c. Pendidikan Tinggi merupakan jenjang pendidikan setelah pendidikan menengah yang mencakup program pendidikan diploma, sarjana, magister, 3) *informal education that all three can be complementary and enriching (Law No. 20 Year 2013 about The National Education System).*
7. *The Formal Education Level consists of primary education, secondary education, and high education. The kind of education that taught consists of general education, vocational, academic, professional, religious, and specific education.*
 - a. *The Primary Education consists of Elementary School and Islamic Elementary School or other equivalent forms and Junior High School and MTs, or other equivalent forms.*
 - b. *The Secondary Education consists of the senior high school, MA, Vocational School, and Vocational Madrasah Aliyah, or other equivalent forms.*
 - c. *The High Education consists of the education level after the secondary education that consists of diplomas, bachelor, master, specialist, and doctoral degrees that are held by the college. The colleges can be academy, polytechnic, high school, institute, or university.*
8. *Hospital is a place for health check, usually controlled/supervised by doctors/medical personnel to serve the ill patients to get outpatient or inpatient treatment services.*
9. *Maternity Hospital is a specialized hospital for childbirth, has specialist inspection service to pregnancy, childbirth, hospitalization and*

- spesialis, dan dokter yang diselenggarakan oleh perguruan tinggi. Perguruan tinggi dapat berbentuk akademi, politeknik, sekolah tinggi, institut, atau universitas.
8. Rumah Sakit adalah tempat pemeriksaan dan perawatan kesehatan, biasanya berada di bawah pengawasan dokter/tenaga medis, yang melayani penderita yang sakit untuk berobat rawat jalan atau rawat inap.
 9. Rumah Sakit Bersalin adalah rumah sakit khusus untuk persalinan, dilengkapi pelayanan spesialis pemeriksaan kehamilan, persalinan, rawat inap dan rawat jalan ibu dan anak yang berada di bawah pengawasan dokter spesialis kandungan.
 10. Rumah Bersalin adalah sarana pelayanan kesehatan dengan izin sebagai rumah bersalin, dilengkapi pelayanan pemeriksaan kehamilan, persalinan serta pemeriksaan ibu dan anak yang berada di bawah pengawasan bidan senior.
 11. Poliklinik adalah sarana kesehatan yang dipakai untuk pelayanan berobat jalan, biasanya berada di bawah pengawasan dokter/tenaga medis.
 12. Puskesmas (Pusat Kesehatan Masyarakat) adalah unit pelaksana teknis dinas kesehatan kabupaten/kota yang mempunyai fungsi utama sebagai penyelenggara *outpatient for mothers and children that is under the supervision of an obstetrician.*
 10. *Maternity House is health care facility with a license as a maternity house, equipped with prenatal care, childbirth and examination of mothers and children which is under the supervision of a senior midwife.*
 11. *Polyclinic is a health facility in which to get outpatient services, usually under the control of doctor/medical personnel.*
 12. *Public Health Center is technical implementation unit of regency health department that have the primary function as a first-level health care providers. The working area standard of public health center is one district and to reach their working areas, public health centers have a service network covering subsidiary of public health center, mobile public health center units, and midwife units (Regulation of the Minister of Health of Indonesia Number 75 Year 2014 about Public Health Center).*
 13. *Pharmacy is a specific place that is used for pharmaceutical jobs, and distribution/sale of drugs/pharmaceuticals and other medical supplies to people that are administered by trained pharmacist (Regulation of the Minister of Health of Indonesia Number 1332 Year 2002 about the Changes of Regulation of the Minister of Health*

pelayanan kesehatan tingkat pertama. Wilayah kerja puskesmas maksimal adalah satu kecamatan dan untuk dapat menjangkau wilayah kerjanya, puskesmas mempunyai jaringan pelayanan yang meliputi unit Puskesmas Pembantu (Pustu), unit Puskesmas Keliling (Puskel), dan unit bidan desa/komunitas (Peraturan Menteri Kesehatan RI No. 75 Tahun 2014 Tentang Pusat Kesehatan Masyarakat).

13. Apotek adalah suatu tempat tertentu yang digunakan untuk melakukan pekerjaan kefarmasian, dan penyaluran/ penjualan obat atau bahan farmasi dan perbekalan kesehatan lainnya kepada masyarakat yang dikelola oleh tenaga apoteker (Peraturan Menteri Kesehatan RI No. 1332 Tahun 2002 Tentang Perubahan Atas Peraturan Menteri Kesehatan RI No. 922/MENKES/PER/X/1993 Tentang Ketentuan dan Tata Cara Pemberian Izin Apotek).

of Indonesia Number 922/MENKES/PER/X/1993 about Pro-vision and Procedures for Administration of Licensed Pharmacies).

ULASAN**DESCRIPTION****Pendidikan**

Peningkatan partisipasi pendidikan merupakan sinyal yang baik untuk meningkatkan kualitas sumber daya manusia sebagai penggerak utama pembangunan. Namun, hal ini harus diikuti dengan peningkatan sarana fisik pendidikan dan tenaga pendidik yang memadai. Tabel 4.1.1 sampai dengan Tabel 4.1.9 menyajikan data jumlah sekolah, ruang belajar, kelas, guru dan murid pada setiap jenjang pendidikan baik negeri maupun swasta.

Pada tahun 2020 jumlah sekolah di Kabupaten Sidrap sebanyak 533 sekolah yang terdiri dari 248 Sekolah Dasar (SD), 74 Sekolah Menengah Tingkat Pertama (SMTP) dan 42 Sekolah Menengah Tingkat Atas (SMTA). Di sisi lain, tenaga pengajar, seorang guru rata-rata mengajar 14 murid untuk jenjang SD, 12 murid untuk jenjang SMTP dan 13 murid untuk jenjang SMTA.

Kesehatan

Pada tahun 2020 jumlah fasilitas kesehatan di Kabupaten Sidrap antara lain: 3 Rumah Sakit, 11 Puskesmas, 312 Posyandu, 108 Poskesdes.

Selain ketersediaan fasilitas kesehatan, diperlukan jumlah tenaga kesehatan yang memadai dalam rangka meningkatkan kualitas pelayanan kesehatan masyarakat. Pada tahun 2020 terdapat sebanyak 23 dokter spesialis, 46 dokter umum, 21 dokter

Education

Increased participation in education is a good signal to improve the quality of human resources as a major of development. However, this should be followed by an increase in the infrastructures of education and educators. Table 4.1.1 through Table 4.1.11 presents data on number of schools, classrooms, classes, teachers and students at every level of education, both public and private.

Number of schools in Sidrap Regency in 2020 is 533 units, consists of 248 units of Primary School, 74 units of Junior High School, and 42 units of Senior High School.

Meanwhile, a teacher in Elementary School level teach about 14 students, in Junior High School level about 12 students and in Senior High School level about 13 students

Health

In 2020, number of health facilities in Sidrap is 3 units of hospital, 11 units of public health center, 312 units of Maternal and Child Health Center, and 108 units of integrated service post.

Besides the availability of health facilities, also required an adequate number of health personnels. In 2020, 23 doctor specialist, 46 general doctor, 21 dentist doctor, 32 medical personnel, 31 pharmacists, 142 nurses, 181 midwives, and 29 other health personnel.

National Family Planning Program is one of the government program

gigi, 42 tenaga kesehatan, 31 farmasi, 142 perawat dan 181 bidan dan 29 tenaga kesehatan lainnya
Salah satu upaya yang dilakukan Pemerintah dalam rangka menurunkan dan menekan laju pertumbuhan penduduk dengan melaksanakan Program Nasional Keluarga Berencana (KB). Pada tahun 2020 jumlah akseptor KB aktif di Kabupaten Sidrap sebanyak sebanyak 44 059 orang

Agama

Banyaknya sarana peribadatan menjadi salah satu indikator mengukur sejauh mana kepedulian masyarakat terhadap aspek spiritual. Tabel 4.3.1 menyajikan data banyaknya tempat ibadah. Tempat ibadah umat Islam berupa Masjid dan Mushallah pada tahun 2020 sebanyak 538 unit. Sedangkan tempat ibadah untuk agama lain seperti Kristen, Hindu dan Budha tidak memiliki tempat ibadah.

Garis Kemiskinan

Garis kemiskinan Sidrap pada tahun 2018 adalah sebesar Rp 299 332 angka ini meningkat dari tahun 2020 sebesar Rp 312 800 Selain itu, persentase penduduk miskin kabupaten Sidenreng Rappang turun menjadi 4,79 persen.

government aimed at reducing and controlling population growth. In 2020, number of active acceptors in Sidrap Regency is 44 059 persons.

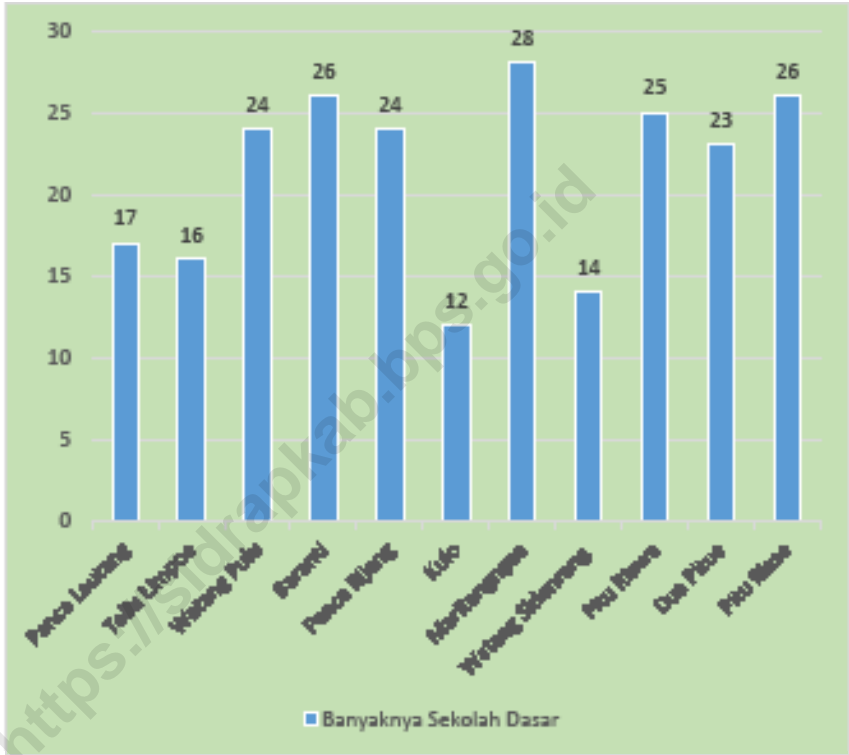
Religion

Number of worship facilities is one of indicators to measure awareness of public for spiritual aspect. Table 4.3.1. present data on number of worship facilities in each subdistrict. In 2020, there are 538 units of mosque. Meanwhile, number of Christianity, Hinduism and Budha don't have worship facilities.

Poverty Line

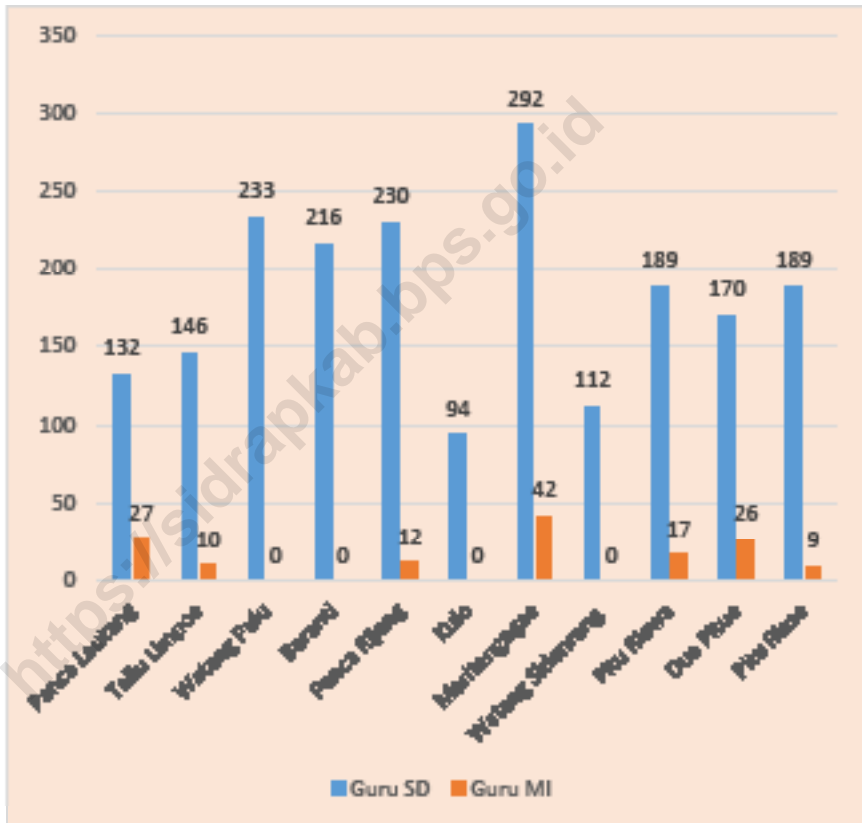
Poverty line of Sidrap in 2018 about IDR 299 332, this standard is increase from previous year 2020 which about IDR 312 800. Other than that, percentation of poverty decrease to 4,79 percent.

Gambar 4.1 Jumlah Sekolah Dasar Menurut Kecamatan di Kabupaten Sidenreng Rappang Tahun 2020
Figures *Number of Elementary School by Subdistrict in Sidenreng Rappang Regency 2020*



Sumber/Source : Kementerian Pendidikan dan Kebudayaan / Ministry of Educations and Culture,

Gambar 4.2 Banyaknya Guru Sekolah Dasar dan Madrasah Ibtidaiyah Menurut Kecamatan di Kabupaten Sidenreng Rappang Tahun 2020
Figures **Number of Teacher of Elementary School and Madrasah Ibtidaiyah by Subdistrict in Sidenreng Rappang Regency 2020**



Sumber/Source : Kementerian Pendidikan dan Kebudayaan; Kementerian Agama / Ministry of Educations and Culture; Ministry of Religious Affairs

4.1 PENDIDIKAN EDUCATION

Tabel 4.1.1 Jumlah Sekolah, Guru, dan Murid Taman Kanak-Kanak (TK) di Bawah Kementerian Pendidikan dan Kebudayaan Menurut Kecamatan di Kabupaten Sidenreng Rappang Tahun 2019/2020 dan 2020/2021
Number of Schools, Teachers, and Pupils in Kindergarten Under The Ministry of Education and Culture by Subdistrict in Sidenreng Rappang Regency 2019/2020 and 2020/2021

Kecamatan Subdistrict	Sekolah/Schools					
	Negeri/Public		Swasta/Private		Jumlah/Total	
	2019/2020	2020/2021	2019/2020	2020/2021	2019/2020	2020/2021
(1)	(2)	(3)	(4)	(5)	(6)	(7)
Panca Lautang	-	1	10	9	10	10
Tellu Limpoe	-	1	7	6	7	7
Watang Pulu	-	1	15	14	15	15
Baranti	1	9	20	12	21	21
Panca Rijang	1	3	19	17	20	20
Kulo	-	-	4	4	4	4
Maritengngae	1	3	18	17	19	20
Watang Sidenreng	-	-	5	6	5	6
Pitu Riawa	-	1	14	13	14	14
Dua Pitue	-	-	12	12	12	12
Pitu Riase	-	1	12	10	12	11
Kabupaten Sidenreng Rappang	3	20	136	120	139	140

Lanjutan Tabel/*Continued Table 4.1.1*

Kecamatan Subdistrict	Guru ¹ /Teachers ¹					
	Negeri/Public		Swasta/Private		Jumlah/Total	
	2019/2020	2020/2021	2019/2020	2020/2021	2019/2020	2020/2021
(1)	(8)	(9)	(10)	(11)	(12)	(13)
Panca Lautang	-	2	34	30	34	32
Tellu Limpoe	-	8	39	31	39	39
Watang Pulu	-	7	64	59	64	66
Baranti	4	37	76	44	80	81
Panca Rijang	4	13	80	69	84	82
Kulo	-	-	14	15	14	15
Maritenggae	11	26	97	81	108	107
Watang Sidenreng	-	-	18	20	18	20
Pitu Riawa	-	5	47	42	47	47
Dua Pitue	-	-	41	43	41	43
Pitu Riase	-	5	30	24	30	29
Kabupaten Sidenreng Rappang	19	103	540	458	559	561

Lanjutan Tabel/*Continued Table 4.1.1*

Kecamatan Subdistrict	Murid/Students					
	Negeri/Public		Swasta/Private		Jumlah/Total	
	2019/2020	2020/2021	2019/2020	2020/2021	2019/2020	2020/2021
(1)	(14)	(15)	(16)	(17)	(18)	(19)
Panca Lautang	-	30	409	363	409	393
Tellu Limpoe	-	115	579	376	579	491
Watang Pulu	-	105	839	664	839	769
Baranti	71	485	931	476	1 002	961
Panca Rijang	41	175	917	779	958	954
Kulo	-	-	225	187	225	187
Maritengngae	168	283	1 153	829	1 321	1 112
Watang Sidenreng	-	-	297	323	297	323
Pitu Riawa	-	120	692	544	692	664
Dua Pitue	-	-	677	704	677	704
Pitu Riase	-	85	470	362	470	447
Kabupaten Sidenreng Rappang	280	1 398	7 189	5 607	7 469	7 005

Catatan/Note: ¹ Jumlah guru termasuk kepala sekolah dan guru/*The total of teachers including headmaster and teacher*

Sumber/Source: Kementerian Pendidikan dan Kebudayaan, Data Semester Ganjil/*Ministry of Educations and Culture, Odd Semester Data*

Tabel
Table 4.1.2

Jumlah Sekolah, Guru, dan Murid Raudatul Athfal (RA) di Bawah Kementerian Agama Menurut Kecamatan di Kabupaten Sidenreng Rappang Tahun 2019/2020 dan 2020/2021
Number of Schools, Teachers, and Pupils in Raudatul Athfal (RA) Under The Ministry of Religious Affairs by Subdistrict in Sidenreng Rappang Regency 2019/2020 and 2020/2021

Kecamatan Subdistrict	Sekolah/Schools		Guru/Teachers		Murid/Pupils	
	2019/2020	2020/2021	2019/2020	2020/2021	2019/2020	2020/2021
(1)	(2)	(3)	(4)	(5)	(6)	(7)
Panca Lautang	4	4	19	18	203	204
Tellu Limpoe	3	3	15	16	203	183
Watang Pulu	5	5	23	18	257	188
Baranti	1	1	6	4	51	65
Panca Rijang	2	2	7	8	79	116
Kulo	1	1	5	5	68	42
Maritengngae	8	8	41	36	410	355
Watang Sidenreng	-	1	-	2	-	43
Pitu Riawa	-	-	-	-	-	-
Dua Pitue	3	2	7	8	200	130
Pitu Riase	4	4	9	9	104	104
Kabupaten Sidenreng Rappang	31	31	132	124	1 575	1 430

Catatan/Note: ...

Sumber/Source: Kementerian Agama, Data Semester Ganjil/Ministry of Religious Affairs, Odd Semester Data

Tabel
Table 4.1.3

**Jumlah Sekolah, Guru, dan Murid Sekolah Dasar (SD)
di Bawah Kementerian Pendidikan dan Kebudayaan
Menurut Kecamatan di Kabupaten Sidenreng Rappang
Tahun 2019/2020 dan 2020/2021**
*Number of Schools, Teachers, and Pupils in Primary
Schools Under The Ministry of Education and Culture by
Subdistrict in Sidenreng Rappang Regency 2019/2020 and
2020/2021*

Kecamatan Subdistrict	Sekolah/Schools					
	Negeri/Public		Swasta/Private		Jumlah/Total	
	2019/2020	2020/2021	2019/2020	2020/2021	2019/2020	2020/2021
(1)	(2)	(3)	(4)	(5)	(6)	(7)
Panca Lautang	16	16	1	1	17	17
Tellu Limpoe	16	16	-	-	16	16
Watang Pulu	23	23	1	1	24	24
Baranti	26	26	-	-	26	26
Panca Rijang	23	23	1	1	24	24
Kulo	12	12	-	-	12	12
Maritenggae	27	27	1	1	28	28
Watang Sidenreng	14	14	-	-	14	14
Pitu Riawa	23	23	2	2	25	25
Dua Pitue	23	23	-	-	23	23
Pitu Riase	26	26	-	-	26	26
Kabupaten Sidenreng Rappang	229	229	6	6	235	235

Lanjutan Tabel/Continued Table 4.1.3

Kecamatan Subdistrict	Guru ¹ /Teachers ¹					
	Negeri/Public		Swasta/Private		Jumlah/Total	
	2019/2020	2020/2021	2019/2020	2020/2021	2019/2020	2020/2021
(1)	(8)	(9)	(10)	(11)	(12)	(13)
Panca Lautang	142	142	9	9	151	151
Tellu Limpoe	162	165	-	-	162	165
Watang Pulu	248	258	9	9	257	267
Baranti	242	243	-	-	242	243
Panca Rijang	238	237	18	18	256	255
Kulo	105	108	-	-	105	108
Maritengngae	308	322	6	-	314	322
Watang Sidenreng	118	132	-	-	118	132
Pitu Riawa	202	205	12	6	214	211
Dua Pitue	194	203	-	-	194	203
Pitu Riase	213	221	-	-	213	221
Kabupaten Sidenreng Rappang	2 172	2 236	54	42	2 226	2 278

Lanjutan Tabel/*Continued Table 4.1.3*

Kecamatan Subdistrict	Murid/Students					
	Negeri/Public		Swasta/Private		Jumlah/Total	
	2019/2020	2020/2021	2019/2020	2020/2021	2019/2020	2020/2021
(1)	(14)	(15)	(16)	(17)	(18)	(19)
Panca Lautang	1 477	1 415	81	77	1 558	1 492
Tellu Limpoe	2 348	2 397	-	-	2 348	2 397
Watang Pulu	3 874	3 869	87	106	3 961	3 975
Baranti	2 842	2 820	-	-	2 842	2 820
Panca Rijang	3 200	3 094	383	438	3 583	3 532
Kulo	1 218	1 244	-	-	1 218	1 244
Maritengngae	5 111	5 026	218	210	5 329	5 236
Watang Sidenreng	2 069	2 081	-	-	2 069	2 081
Pitu Riawa	2 853	2 928	125	117	2 978	3 045
Dua Pitue	2 895	2 906	-	-	2 895	2 906
Pitu Riase	2 267	2 227	-	-	2 267	2 227
Kabupaten Sidenreng Rappang	30 154	30 007	894	948	31 048	30 955

Catatan/Note: ¹ Jumlah guru termasuk kepala sekolah dan guru/*The total of teachers including headmaster and teacher*

Sumber/Source: Kementerian Pendidikan dan Kebudayaan, Data Semester Ganjil/*Ministry of Educations and Culture, Odd Semester Data*

Tabel
Table 4.1.4

Jumlah Sekolah, Guru, dan Murid Madrasah Ibtidaiyah (MI) di Bawah Kementerian Agama Menurut Kecamatan Menurut Kecamatan di Kabupaten Sidenreng Rappang Tahun 2019/2020 dan 2020/2021

Number of Schools, Teachers, and Pupils in Madrasah Ibtidaiyah (MI) Under The Ministry of Religious Affairs by Subdistrict in Sidenreng Rappang Regency 2019/2020 and 2020/2021

Kecamatan Subdistrict	Sekolah/Schools		Guru/Teachers		Murid/Pupils	
	2019/2020	2020/2021	2019/2020	2020/2021	2019/2020	2020/2021
(1)	(2)	(3)	(4)	(5)	(6)	(7)
Panca Lautang	3	3	24	26	262	293
Tellu Limpoe	1	1	10	9	132	151
Watang Pulu	-	-	-	-	-	-
Baranti	-	-	-	-	-	-
Panca Rijang	1	1	16	13	131	2
Kulo	-	-	-	-	-	-
Maritengngae	4	4	35	38	536	532
Watang Sidenreng	-	-	-	-	-	-
Pitu Riawa	2	2	18	17	180	194
Dua Pitue	2	2	27	31	499	503
Pitu Riase	1	1	9	7	57	59
Kabupaten Sidenreng Rappang	14	14	139	141	1 797	1 734

Catatan/Note: ...

Sumber/Source: Kementerian Agama, Data Semester Ganjil/Ministry of Religious Affairs, Odd Semester Data

Tabel
Table 4.1.5

Jumlah Sekolah, Guru, dan Murid Sekolah Menengah Pertama (SMP) di Bawah Kementerian Pendidikan dan Kebudayaan Menurut Kecamatan di Kabupaten Sidenreng Rappang Tahun 2019/2020 dan 2020/2021
Number of Schools, Teachers, and Pupils in Junior High Schools Under The Ministry of Education and Culture by Subdistrict in Sidenreng Rappang Regency 2019/2020 and 2020/2021

Kecamatan Subdistrict	Sekolah/Schools					
	Negeri/Public		Swasta/Private		Jumlah/Total	
	2019/2020	2020/2021	2019/2020	2020/2021	2019/2020	2020/2021
(1)	(2)	(3)	(4)	(5)	(6)	(7)
Panca Lautang	3	3	-	-	3	3
Tellu Limpoe	2	2	1	1	3	3
Watang Pulu	3	3	1	1	4	4
Baranti	4	4	-	-	4	4
Panca Rijang	4	4	2	2	6	6
Kulo	2	2	-	-	2	2
Maritengngae	5	5	2	2	7	7
Watang Sidenreng	2	2	-	-	2	2
Pitu Riawa	4	4	-	-	4	4
Dua Pitue	3	3	-	-	3	3
Pitu Riase	11	12	-	-	11	12
Kabupaten Sidenreng Rappang	43		6		49	

Lanjutan Tabel/Continued Table 4.1.5

Kecamatan Subdistrict	Guru ¹ /Teachers ¹					
	Negeri/Public		Swasta/Private		Jumlah/Total	
	2019/2020	2020/2021	2019/2020	2020/2021	2019/2020	2020/2021
(1)	(8)	(9)	(10)	(11)	(12)	(13)
Panca Lautang	53	53	-	-	53	53
Tellu Limpoe	26	65	4	6	30	71
Watang Pulu	63	66	15	18	78	84
Baranti	96	93	-	-	96	93
Panca Rijang	111	106	10	13	121	119
Kulo	30	31	-	-	30	1
Maritenggae	171	170	6	5	177	175
Watang Sidenreng	37	37	-	-	37	37
Pitu Riawa	74	73	-	-	74	73
Dua Pitue	77	75	-	-	77	75
Pitu Riase	86	86	-	-	86	86
Kabupaten Sidenreng Rappang	824		35		859	

Lanjutan Tabel/*Continued Table 4.1.5*

Kecamatan Subdistrict	Murid/Students					
	Negeri/Public		Swasta/Private		Jumlah/Total	
	2019/2020	2020/2021	2019/2020	2020/2021	2019/2020	2020/2021
(1)	(14)	(15)	(16)	(17)	(18)	(19)
Panca Lautang	549	512	-	-	549	512
Tellu Limpoe	671	680	74	105	745	785
Watang Pulu	871	830	458	541	1329	1371
Baranti	759	715	-	-	759	715
Panca Rijang	1051	1077	145	153	1196	1230
Kulo	304	294	-	-	304	294
Maritenggae	1845	1922	62	59	1907	1981
Watang Sidenreng	415	401	-	-	415	401
Pitu Riawa	995	962	-	-	995	962
Dua Pitue	924	939	-	-	924	939
Pitu Riase	616	620	-	-	616	620
Kabupaten Sidenreng Rappang	9000		739		9739	

Catatan/Note: ¹ Jumlah guru termasuk kepala sekolah dan guru/*The total of teachers including headmaster and teacher*

Sumber/Source: Kementerian Pendidikan dan Kebudayaan, Data Semester Ganjil/*Ministry of Educations and Culture, Odd Semester Data*

Tabel
Table 4.1.6**Jumlah Sekolah, Guru, dan Murid Madrasah Tsanawiyah (MTs) di Bawah Kementerian Agama Menurut Kecamatan di Kabupaten Sidenreng Rappang Tahun 2019/2020 dan 2020/2021****Number of Schools, Teachers, and Pupils in Madrasah Tsanawiyah (MTs) Under The Ministry of Religious Affairs by Subdistrict in Sidenreng Rappang Regency 2019/2020 and 2020/2021**

Kecamatan Subdistrict	Sekolah/Schools		Guru/Teachers		Murid/Pupils	
	2019/2020	2020/2021	2019/2020	2020/2021	2019/2020	2020/2021
(1)	(2)	(3)	(4)	(5)	(6)	(7)
Panca Lautang	4	4	55	48	391	444
Tellu Limpoe	3	3	41	44	242	347
Watang Pulu	-	1	-	10	-	83
Baranti	2	2	58	81	1 325	1 315
Panca Rijang	1	1	33	34	618	586
Kulo	1	1	7	8	93	1
Maritengngae	5	5	123	110	1 287	747
Watang Sidenreng	4	4	53	59	544	633
Pitu Riawa	1	1	17	17	207	162
Dua Pitue	3	2	26	31	371	429
Pitu Riase	2	2	22	30	206	217
Kabupaten Sidenreng Rappang	26	26	435	472	5 284	4 964

Catatan/Note: ...

Sumber/Source: Kementerian Agama, Data Semester Ganjil/Ministry of Religious Affairs, Odd Semester Data

Tabel
Table 4.1.7

Jumlah Sekolah, Guru, dan Murid Sekolah Menengah Atas (SMA) di Bawah Kementerian Pendidikan dan Kebudayaan Menurut Kecamatan di Kabupaten Sidenreng Rappang Tahun 2019/2020 dan 2020/2021
Number of Schools, Teachers, and Pupils in Senior High Schools Under The Ministry of Education and Culture by Subdistrict in Sidenreng Rappang Regency 2019/2020 and 2020/2021

Kecamatan Subdistrict	Sekolah/Schools					
	Negeri/Public		Swasta/Private		Jumlah/Total	
	2019/2020	2020/2021	2019/2020	2020/2021	2019/2020	2020/2021
(1)	(2)	(3)	(4)	(5)	(6)	(7)
Panca Lautang	1	1	-	-	1	1
Tellu Limpoe	1	1	-	-	1	1
Watang Pulu	1	1	1	1	2	2
Baranti	1	1	-	-	1	1
Panca Rijang	2	2	1	1	3	3
Kulo	-	-	-	-	-	-
Maritengngae	2	2	2	2	4	4
Watang Sidenreng	-	-	-	-	-	-
Pitu Riawa	1	1	-	-	1	1
Dua Pitue	1	1	1	1	2	2
Pitu Riase	1	1	-	-	1	1
Kabupaten Sidenreng Rappang	11	11	5	5	16	16

Lanjutan Tabel/Continued Table 4.1.7

Kecamatan Subdistrict	Guru ¹ /Teachers ¹					
	Negeri/Public		Swasta/Private		Jumlah/Total	
	2019/2020	2020/2021	2019/2020	2020/2021	2019/2020	2020/2021
(1)	(8)	(9)	(10)	(11)	(12)	(13)
Panca Lautang	27	28	-	-	27	28
Tellu Limpoe	33	35	-	-	33	35
Watang Pulu	35	33	9	10	44	43
Baranti	23	23	-	-	23	23
Panca Rijang	87	90	12	12	99	102
Kulo	-	-	-	-	-	-
Maritengngae	77	78	22	22	99	100
Watang Sidenreng	-	-	-	-	-	-
Pitu Riawa	29	32	-	-	29	32
Dua Pitue	50	51	3	2	53	53
Pitu Riase	18	18	-	-	18	18
Kabupaten Sidenreng Rappang	379	389	46	46	425	434

Lanjutan Tabel/Continued Table 4.1.7

Kecamatan Subdistrict	Murid/Students					
	Negeri/Public		Swasta/Private		Jumlah/Total	
	2019/2020	2020/2021	2019/2020	2020/2021	2019/2020	2020/2021
(1)	(14)	(15)	(16)	(17)	(18)	(19)
Panca Lautang	372	342	-	-	372	342
Tellu Limpoe	456	374	-	-	456	374
Watang Pulu	528	527	278	354	806	881
Baranti	174	184	-	-	174	184
Panca Rijang	1243	1138	86	83	1329	1221
Kulo	-	-	-	-	-	-
Maritengngae	1303	1191	131	206	1434	1397
Watang Sidenreng	-	-	-	-	-	-
Pitu Riawa	447	446	-	-	447	446
Dua Pitue	901	897	96	91	997	988
Pitu Riase	165	158	-	-	165	158
Kabupaten Sidenreng Rappang	5589	5257	591	734	6180	5991

Catatan/Note: ¹ Jumlah guru termasuk kepala sekolah dan guru/The total of teachers including headmaster and teacher

Sumber/Source: Kementerian Pendidikan dan Kebudayaan, Data Semester Ganji/Ministry of Educations and Culture, Odd Semester Data

Tabel
Table 4.1.8

Jumlah Sekolah, Guru, dan Murid Sekolah Menengah Kejuruan (SMK) di Bawah Kementerian Pendidikan dan Kebudayaan Menurut Kecamatan di Kabupaten Sidenreng Rappang Tahun 2019/2020 dan 2020/2021
Number of Schools, Teachers, and Pupils in Vocational High Schools Under The Ministry of Education and Culture by Subdistrict in Sidenreng Rappang Regency 2019/2020 and 2020/2021

Kecamatan Subdistrict	Sekolah/Schools					
	Negeri/Public		Swasta/Private		Jumlah/Total	
	2019/2020	2020/2021	2019/2020	2020/2021	2019/2020	2020/2021
(1)	(2)	(3)	(4)	(5)	(6)	(7)
Panca Lautang	1	1	9	-	79	1
Tellu Limpoe	-	-	-	-	-	-
Watang Pulu	2	1	71	1	371	2
Baranti	-	-	-	-	-	-
Panca Rijang	2	1	54	1	627	2
Kulo	1	1	31	-	186	1
Maritengngae	4	2	123	2	1932	4
Watang Sidenreng	-	-	-	-	-	-
Pitu Riawa	1	1	27	-	223	1
Dua Pitue	-	-	-	-	-	-
Pitu Riase	1	1	12	-	87	1
Kabupaten Sidenreng Rappang	12	8	327	4	3505	12

Catatan/Note: ...

Sumber/Source: Kementerian Pendidikan dan Kebudayaan, Data Semester Ganji/Ministry of Educations and Culture, Odd Semester Data

Lanjutan Tabel/*Continued Table* 4.1.8

Kecamatan Subdistrict	Guru ¹ /Teachers ¹					
	Negeri/Public		Swasta/Private		Jumlah/Total	
	2019/2020	2020/2021	2019/2020	2020/2021	2019/2020	2020/2021
(1)	(8)	(9)	(10)	(11)	(12)	(13)
Panca Lautang	10	13	-	-	10	13
Tellu Limpoe	-	-	-	-	-	-
Watang Pulu	56	52	17	17	73	69
Baranti	-	-	-	-	-	-
Panca Rijang	46	49	9	10	55	59
Kulo	33	31	-	-	33	31
Maritenggae	111	113	11	11	122	124
Watang Sidenreng	-	-	-	-	-	-
Pitu Riawa	27	25	-	-	27	25
Dua Pitue	-	-	-	-	-	-
Pitu Riase	13	19	-	-	13	19
Kabupaten Sidenreng Rappang	296	302	37	38	333	340

Lanjutan Tabel/Continued Table 4.1.8

Kecamatan Subdistrict	Murid/Students					
	Negeri/Public		Swasta/Private		Jumlah/Total	
	2019/2020	2020/2021	2019/2020	2020/2021	2019/2020	2020/2021
(1)	(14)	(15)	(16)	(17)	(18)	(19)
Panca Lautang	82	62	-	-	82	62
Tellu Limpoe	-	-	-	-	-	-
Watang Pulu	367	303	60	42	427	345
Baranti	-	-	-	-	-	-
Panca Rijang	606	414	30	57	636	471
Kulo	191	169	-	-	191	169
Maritengngae	1 806	1 791	244	264	2 050	2 055
Watang Sidenreng	-	-	-	-	-	-
Pitu Riawa	239	223	-	-	239	223
Dua Pitue	-	-	-	-	-	-
Pitu Riase	88	101	-	-	88	101
Kabupaten Sidenreng Rappang	3 379	3 063	334	363	3 713	3 426

Catatan/Note: ¹ Jumlah guru termasuk kepala sekolah dan guru/The total of teachers including headmaster and teacher

Sumber/Source: Kementerian Pendidikan dan Kebudayaan, Data Semester Ganjil/Ministry of Educations and Culture, Odd Semester Data

Tabel
Table 4.1.9

**Jumlah Sekolah, Guru, dan Murid Madrasah Aliyah (MA)
di Bawah Kementerian Agama Menurut Kecamatan di
Kabupaten Sidenreng Rappang Tahun 2019/2020 dan
2020/2021**

***Number of Schools, Teachers, and Pupils in Madrasah Aliyah
(MA) Under the Ministry of Religious Affairs by Subdistrict in
Sidenreng Rappang Regency 2019/2020 and 2020/2021***

Kecamatan Subdistrict	Sekolah/Schools					
	Negeri/Public		Swasta/Private		Jumlah/Total	
	2019/2020	2020/2021	2019/2020	2020/2021	2019/2020	2020/2021
(1)	(2)	(3)	(4)	(5)	(6)	(7)
Panca Lautang	-	-	2	2	2	2
Tellu Limpoe	-	-	1	1	1	1
Watang Pulu	-	-	-	-	-	-
Baranti	1	1	1	1	2	2
Panca Rijang	-	-	1	1	1	1
Kulo	-	-	1	1	1	1
Maritengngae	-	-	4	4	4	4
Watang Sidenreng	-	-	4	4	4	4
Pitu Riawa	-	-	1	1	1	1
Dua Pitue	-	-	-	-	-	-
Pitu Riase	-	-	1	2	1	2
Kabupaten Sidenreng Rappang	1	1	16	17	17	18

Lanjutan Tabel/Continued Table 4.1.9

Kecamatan Subdistrict	Guru ¹ /Teachers ¹					
	Negeri/Public		Swasta/Private		Jumlah/Total	
	2019/2020	2020/2021	2019/2020	2020/2021	2019/2020	2020/2021
(1)	(8)	(9)	(10)	(11)	(12)	(13)
Panca Lautang	-	-	18	25	18	25
Tellu Limpoe	-	-	15	19	15	19
Watang Pulu	-	-	-	-	-	-
Baranti	34	39	13	26	47	65
Panca Rijang	-	-	19	20	19	20
Kulo	-	-	12	9	12	9
Maritengngae	-	-	50	46	50	46
Watang Sidenreng	-	-	37	47	37	47
Pitu Riawa	-	-	8	6	8	6
Dua Pitue	-	-	-	-	-	-
Pitu Riase	-	-	9	24	9	24
Kabupaten Sidenreng Rappang	34	39	181	222	215	261

Lanjutan Tabel/*Continued Table 4.1.9*

Kecamatan Subdistrict	Murid/Students					
	Negeri/Public		Swasta/Private		Jumlah/Total	
	2019/2020	2020/2021	2019/2020	2020/2021	2019/2020	2020/2021
(1)	(14)	(15)	(16)	(17)	(18)	(19)
Panca Lautang	-	-	221	246	221	246
Tellu Limpoe	-	-	139	130	139	130
Watang Pulu	-	-	-	-	-	-
Baranti	443	414	376	368	819	782
Panca Rijang	-	-	319	332	319	332
Kulo	-	-	96	115	96	115
Maritenggae	-	-	452	446	452	446
Watang Sidenreng	-	-	367	347	367	347
Pitu Riawa	-	-	120	108	120	108
Dua Pitue	-	-	-	-	-	-
Pitu Riase	-	-	98	153	98	153
Kabupaten Sidenreng Rappang	443	414	2 188	2 245	2 631	2 659

Catatan/Note:

Sumber/Source: Kementerian Agama, Data Semester Ganjil/Ministry of Religious Affairs, Odd Semester Data

Tabel 4.1.10 **Banyaknya Perguruan Tinggi, Mahasiswa, Tenaga Pengajar, dan Mahasiswa Lulus di Kabupaten Sidenreng Rappang Tahun 2019– 2020**
Number of University, Students, Lecturere, and Alumna in Sidenreng Rappang Regency 2019– 2020

Tahun Year	Jumlah Perguruan Tinggi Number of University	Jumlah Mahasiswa Number of Student		Tenaga Pengajar, Dosen Lecturer		Mahasiswa Lulus Alumna	
		Laki-laki Male	Perempuan Female	Laki-laki Male	Perempuan Female	Laki-laki Male	Perempuan Female
(1)		(2)	(3)	(4)	(5)		
2019	4	881	1397	137	112	225	490
2020	5	758	1726	152	122	196	572

Tabel
Table 4.1.11

Jumlah Desa¹/Kelurahan yang Memiliki Fasilitas Sekolah Menurut Kecamatan dan Tingkat Pendidikan di Kabupaten Sidenreng Rappang Tahun 2018– 2020
Number of Villages¹ Having Educational Facilities by Subdistrict and Educational Level in Sidenreng Rappang Regency 2018– 2020

Kecamatan Subdistrict	SD Primary School		
	2018	2019	2020
(1)	(2)	(3)	(4)
Panca Lautang	10	10	10
Tellu Limpoe	8	8	8
Watang Pulu	10	10	10
Baranti	9	9	9
Panca Rijang	8	8	8
Kulo	6	6	6
Maritenggae	12	12	12
Watang Sidenreng	8	8	8
Pitu Riawa	12	12	12
Dua Pitue	9	9	9
Pitu Riase	12	12	12
Kabupaten Sidenreng Rappang	104	104	104

Lanjutan Tabel/*Continued Table 4.1.11*

Kecamatan Subdistrict	SMP Junior High School		
	2018	2019	2020
(1)	(5)	(6)	(7)
Panca Lautang	6	6	6
Tellu Limpoe	5	5	5
Watang Pulu	2	2	2
Baranti	5	5	5
Panca Rijang	4	5	5
Kulo	2	3	3
Maritenggae	7	8	8
Watang Sidenreng	5	5	5
Pitu Riawa	4	4	5
Dua Pitue	4	5	4
Pitu Riase	6	6	8
Kabupaten Sidenreng Rappang	50	54	56

Lanjutan Tabel/*Continued Table* 4.1.11

Kecamatan Subdistrict	SMA Senior High School		
	2018	2019	2020
(1)	(8)	(9)	(10)
Panca Lautang	2	2	2
Tellu Limpoe	2	2	2
Watang Pulu	1	2	2
Baranti	3	3	3
Panca Rijang	3	2	3
Kulo	1	2	2
Maritenggae	4	6	6
Watang Sidenreng	3	3	3
Pitu Riawa	2	2	2
Dua Pitue	1	1	1
Pitu Riase	2	2	2
Kabupaten Sidenreng Rappang	24	27	28

Lanjutan Tabel/*Continued Table* 4.1.11

Kecamatan <i>Subdistrict</i>	SMK <i>Vocational School</i>		
	2018	2019	2020
(1)	(11)	(12)	(13)
Panca Lautang	1	1	1
Tellu Limpoe	–	–	–
Watang Pulu	2	2	2
Baranti	–	–	–
Panca Rijang	1	1	1
Kulo	1	1	1
Maritenggae	3	3	3
Watang Sidenreng	1	–	–
Pitu Riawa	2	1	1
Dua Pitue	–	–	–
Pitu Riase	1	2	1
Kabupaten Sidenreng Rappang	12	11	10

Lanjutan Tabel/*Continued Table* 4.1.11

Kecamatan <i>Subdistrict</i>	Perguruan Tinggi <i>University</i>		
	2018	2019	2020
(1)	(14)	(15)	(16)
Panca Lautang	–	–	–
Tellu Limpoë	–	–	–
Watang Pulu	–	–	–
Baranti	–	–	–
Panca Rijang	1	1	1
Kulo	–	–	–
Maritenggae	4	4	4
Watang Sidenreng	–	–	–
Pitu Riawa	–	–	–
Dua Pitue	–	–	–
Pitu Riase	–	–	–
Kabupaten Sidenreng Rappang	5	5	5

Catatan/*Note*: ¹ Desa pada tabel ini termasuk Unit Permukiman Transmigrasi (UPT) yang masih dibina oleh kementerian terkait dan nagari di Provinsi Sumatera Barat/*Villages in this table include Transmigration Settlement Unit which is still fostered by the relevant ministries and the nagari in the Province of Sumatera Barat*

Sumber/*Source*: BPS, Pendataan Potensi Desa (Podes)/ *BPS—Statistics Indonesia, Village Potential Data Collection*

Tabel
Table 4.1.12

Angka Partisipasi Murni (APM) dan Angka Partisipasi Kasar (APK) Menurut Jenjang Pendidikan di Kabupaten Sidenreng Rappang 2019 dan 2020
Net Participation Rates and Gross Participation Rates by Educational Level in Sidenreng Rappang Regency, 2019 and 2020

Jenjang Pendidikan Educational Level	Angka Partisipasi Murni (APM) Net Participation Rates		Angka Partisipasi Kasar (APK) Gross Participation Rates	
	2019	2020	2019	2020
(1)	(2)	(3)	(4)	(5)
SD/MI Elementary School	99.38	99.16	112.05	110.38
SMP/MTs Junior High School	76.13	76.89	79.43	86.44
SMA/SMK/MA Senior High School	58.45	58.67	81.63	81.24

Catatan/Note: ...

Sumber/Source: BPS, Survei Sosial Ekonomi Nasional (Susenas)/BPS-Statistics Indonesia, National Socioeconomic Survey

Tabel
Table 4.1.13

Persentase Penduduk Berumur 15 Tahun ke Atas yang Melek Huruf Menurut Kelompok Umur di Kabupaten Sidenreng Rappang, 2018 dan 2020
Percentage of Literate People Aged 15 Years and Over by Age Group in Sidenreng Rappang Regency, 2018 and 2020

Kelompok Umur Age Group	2019	2020
(1)	(2)	(3)
15–19	100	
20–24	99.2	
25–29	99.5	
30–34	97.4	
35–39	98.7	
40–44	99.5	
45–49	97.9	
50+	85.5	
Jumlah/Total	94.9	
15–24	99.62	
15–44		
15+	94.93	
45+		

Catatan/Note: ...

Sumber/Source: BPS, Survei Sosial Ekonomi Nasional (Susenas)/BPS-Statistics Indonesia, National Socioeconomic Survey

Tabel 4.1.14 **Persentase Penduduk Usia 7-24 Tahun Menurut Jenis Kelamin dan Partisipasi Sekolah di Kabupaten Sidenreng Rappang, 2020**
Percentage of Population Aged 7-24 Years by Sex and School Participation in Sidenreng Rappang Regency, 2020

Jenis Kelamin <i>Sex</i>	Partisipasi Sekolah / <i>School Participation</i>			Jumlah <i>Total</i>
	Tidak/Belum Pernah Sekolah <i>Not/Never Attending School</i>	Masih Berekolah <i>Attending School</i>	Tidak Bersekolah Lagi <i>Not Attending School ANymore</i>	
(1)	(2)	(3)	(4)	(5)
Laki-laki <i>Male</i>	0.00	66.79	33.21	100
Perempuan <i>Female</i>	0.23	72.38	27.39	100
Kabupaten Sidenreng Rappang	0.11	69.44	30.45	100

Catatan/Note:

Sumber/Source: BPS, Survei Sosial Ekonomi Nasional (Susenas)/BPS-Statistics Indonesia, National Socioeconomic Survey

4.2 KESEHATAN HEALTH

Tabel 4.2.1 Jumlah Desa¹/Kelurahan Yang Memiliki Sarana Kesehatan Menurut Kecamatan di Kabupaten Sidenreng Rappang Tahun 2018–2020
Number of Villages¹ Having Health Facilities by Subdistrict in Sidenreng Rappang Regency 2014–2020

Kecamatan Subdistrict	Rumah Sakit Hospital		
	2018	2019	2020
(1)	(2)	(3)	(4)
Panca Lautang	–	–	–
Tellu Limpoe	–	–	–
Watang Pulu	–	–	–
Baranti	–	–	–
Panca Rijang	1	1	1
Kulo	–	–	–
Maritengngae	2	2	2
Watang Sidenreng	–	–	–
Pitu Riawa	–	–	–
Dua Pitue	–	–	–
Pitu Riase	–	–	–
Kabupaten Sidenreng Rappang	3	3	3

Lanjutan Tabel/*Continued Table* 4.2.1

Kecamatan <i>Subdistrict</i>	Rumah Sakit Bersalin <i>Maternity Hospital</i>		
	2018	2019	2020
(1)	(5)	(6)	(7)
Panca Lautang	–	–	–
Tellu Limpoe	–	–	–
Watang Pulu	–	–	–
Baranti	–	–	–
Panca Rijang	–	–	–
Kulo	–	–	–
Maritengngae	–	–	–
Watang Sidenreng	–	–	–
Pitu Riawa	–	–	–
Dua Pitue	–	–	–
Pitu Riase	–	–	–
Kabupaten Sidenreng Rappang	–	–	–

Lanjutan Tabel/*Continued Table* 4.2.1

Kecamatan <i>Subdistrict</i>	Poliklinik <i>Polyclinic</i>		
	2018	2019	2020
(1)	(8)	(9)	(10)
Panca Lautang	–	–	–
Tellu Limpoe	–	–	–
Watang Pulu	–	–	–
Baranti	1	–	–
Panca Rijang	2	1	1
Kulo	–	–	–
Maritengngae	1	–	–
Watang Sidenreng	1	–	–
Pitu Riawa	1	–	–
Dua Pitue	1	–	–
Pitu Riase	–	–	–
Kabupaten Sidenreng Rappang	7	1	1

Lanjutan Tabel/*Continued Table 4.2.1*

Kecamatan Subdistrict	Puskesmas Public Health Center		
	2018	2019	2020
(1)	(11)	(12)	(13)
Panca Lautang	1	1	1
Tellu Limpoe	1	1	1
Watang Pulu	1	1	1
Baranti	2	2	2
Panca Rijang	1	1	1
Kulo	1	1	1
Maritengngae	1	1	1
Watang Sidenreng	1	1	1
Pitu Riawa	2	2	2
Dua Pitue	1	1	1
Pitu Riase	2	1	2
Kabupaten Sidenreng Rappang	14	13	14

Lanjutan Tabel/*Continued Table* 4.2.1

Kecamatan <i>Subdistrict</i>	Puskesmas Pembantu <i>Subsidiary of Public Health Center</i>		
	2018	2019	2020
(1)	(14)	(15)	(16)
Panca Lautang	5	4	4
Tellu Limpoë	1	2	3
Watang Pulu	5	5	5
Baranti	4	4	4
Panca Rijang	4	3	3
Kulo	3	3	3
Maritengngae	1	2	1
Watang Sidenreng	5	6	6
Pitu Riawa	8	7	8
Dua Pitue	4	1	1
Pitu Riase	4	3	6
Kabupaten Sidenreng Rappang	44	40	44

Lanjutan Tabel/*Continued Table 4.2.1*

Kecamatan Subdistrict	Apotek Pharmacy		
	2018	2019	2020
(1)	(17)	(18)	(19)
Panca Lautang	1	2	2
Tellu Limpoë	–	1	1
Watang Pulu	4	3	4
Baranti	4	3	3
Panca Rijang	3	3	3
Kulo	2	2	2
Maritenggae	7	6	6
Watang Sidenreng	–	1	–
Pitu Riawa	2	2	2
Dua Pitue	2	4	6
Pitu Riase	–	–	–
Kabupaten Sidenreng Rappang	25	27	29

Catatan/Note: ¹ Desa pada tabel ini termasuk Unit Permukiman Transmigrasi (UPT) yang masih dibina oleh kementerian terkait dan nagari di Provinsi Sumatera Barat/Villages in this table include Transmigration Settlement Unit which is still fostered by the relevant ministries and the nagari in the Province of Sumatera Barat

Sumber/Source: BPS, Pendataan Potensi Desa (Podes)/BPS-Statistics Indonesia, Village Potential Data Collecting

Tabel
Table 4.2.2**Jumlah Fasilitas Kesehatan Menurut Kecamatan di
Kabupaten Sidenreng Rappang, 2020**
*Number of Health Facilities by Subdistrict in Sidenreng
Rappang Regency, 2020*

Kecamatan Subdistrict	Rumah Sakit Hospital	Rumah Bersalin / Maternity Hospital	Puskesmas / Public Health Center
(1)	(2)	(3)	(4)
Panca Lautang	-	-	-
Tellu Limpoe	-	-	-
Watang Pulu	-	-	2
Baranti	-	-	-
Panca Rijang	1	-	-
Kulo	-	-	-
Maritengngae	2	-	-
Watang Sidenreng	-	-	-
Pitu Riawa	-	-	2
Dua Pitue	-	-	1
Pitu Riase	-	-	2
Kabupaten Sidenreng Rappang	3	-	14

Lanjutan Tabel/*Continued Table 4.2.2*

Kecamatan Subdistrict	Posyandu Maternal & Child Health Center	Klinik/Balai Kesehatan Clinic/ Health Center	Poskesdes Village Maternity
(1)	(2)	(3)	(4)
Panca Lautang	22	-	10
Tellu Limpoe	27	-	5
Watang Pulu	31	-	6
Baranti	33	-	8
Panca Rijang	20	-	7
Kulo	17	-	6
Maritengngae	28	-	8
Watang Sidenreng	19	-	7
Pitu Riawa	44	-	7
Dua Pitue	34	-	8
Pitu Riase	35	-	12
Kabupaten Sidenreng Rappang	310	-	89

Catatan/*Note:*Sumber/*Source:* Dinas Kesehatan Kabupaten Sidenreng Rappang Health Service of Sidenreng Rappang Regency

Tabel
Table 4.2.3**Jumlah Tenaga Kesehatan Menurut Kecamatan di
Kabupaten Sidenreng Rappang, 2020**
**Number of Health Personnel by Subdistrict in Sidenreng
Rappang Regency, 2020**

Kecamatan Subdistrict	Tenaga Kesehatan Health Personnel				
	Tenaga Medis Medical Personnel	Tenaga Keperawatan Nursing Personnel	Tenaga Kebdanan Midwifery Personnel	Tenaga Kefarmasian Pharmacy Personnel	Tenaga Kesehatan Lainnya Other Health Personnel
(1)	(2)	(3)	(4)		
Panca Lautang	2	38	50	3	9
Tellu Limpoe	2	47	48	5	13
Watang Pulu	5	43	40	5	14
Baranti	5	51	59	6	22
Panca Rijang	22	80	67	20	47
Kulo	4	23	32	2	8
Maritengngae	41	146	96	29	78
Watang Sidenreng	2	10	15	2	4
Pitu Riawa	4	36	48	5	18
Dua Pitue	3	23	39	3	10
Pitu Riase	4	25	44	3	12
Kabupaten Sidenreng Rappang	94	522	538	83	235

Catatan/Note:

Sumber/Source: Dinas Kesehatan Kabupaten Sidenreng Rappang Health Service of Sidenreng Rappang Regency

Tabel
Table 4.2.4

Jumlah Dokter Spesialis, Dokter Umum, dan Dokter Gigi Menurut Sarana Pelayanan Kesehatan di Kabupaten Sidenreng Rappang, 2020
Number of Specialist Doctor, Generalist Doctor, and Dentist by Type of Health Facility in Sidenreng Rappang Regency, 2020

<i>Tempat Pelayanan Kesehatan/ Public Health Service</i>	<i>Dokter Doctor</i>		
	<i>Spesialis/ Specialist</i>	<i>Umum/ General</i>	<i>Gigi/ Dentist</i>
(1)	(2)	(3)	(4)
Puskesmas / Public Health Center	-	28	14
Rumah Sakit / Hospital	26	18	8

Catatan/Note:

Sumber/Source: Dinas Kesehatan Kabupaten Sidenreng Rappang Health Service of Sidenreng Rappang Regency

Tabel
Table 4.2.5

Persentase Balita Yang Pernah Mendapat Imunisasi Menurut Jenis Imunisasi di Kabupaten Sidenreng Rappang, 2017-2020
Percentage of Children Under Five Years Who Had Immunization by Type of Immunization in Sidenreng Rappang Regency, 2017-2020

Jenis Imunisasi Type of Immunization	2017	2018	2019	2020
(1)	(2)	(3)	(4)	(5)
BCG	95.3	94	99.2	104.7
Campak/Measles	92.8	96.1	99.8	97.9
DPT 1	91.6	90,9	98.8	104.1
DPT 2	86.9	88	95.0	101.8
DPT 3	83.2	79,8	95.5	98.5
Polio 1	94.6	92,7	99.3	105.2
Polio 2	91.4	94,1	101.2	104.5
Polio 3	87.5	89,8	97.1	101.6
Polio 4	13.7	85,3	98.3	98.0
Hepatitis B 1	91.6	90,9	98.8	104.1
Hepatitis B 2	86.9	88	95.0	101.8
Hepatitis B 3	83.2	79,8	95.5	98.5

Catatan/Note:

Sumber/Source: Survei Sosial Ekonomi Nasional / National Social-Economic Survey

Tabel 4.2.6 **Jumlah Kasus 10 Penyakit Terbanyak di Kabupaten Sidenreng Rappang, 2020**
Number of Cases of the 10 Most Diseases in Sidenreng Rappang Regency, 2020

Jenis Imunisasi Type of Immunization	2020
(1)	(2)
Diarrhoea2	5 565
TB Paru	591
IMS	185
Pneumonia	104
Dengue Hemorrhha	74
Kasus Kumulatif	57
Malaria	21
Kasus Baru	21
Kusta	20

Catatan/Note:

Sumber/Source: Dinas Kesehatan Kabupaten Sidenreng Rappang Health Service of Sidenreng Rappang Regency

Tabel
Table 4.2.7

**Jumlah Bayi Lahir, Bayi Berat Badan Lahir Rendah (BBLR),
BBLR Dirujuk, dan Bergizi Buruk di Kabupaten Sidenreng
Rappang, 2020**
*Number of Births, Babies with Low Birth Weights (LBW),
Treated LBW, and Malnutrition Cases in Sidenreng Rappang
Regency, 2020*

Tahun Year	Bayi Lahir Births	BBLR/LBW	Gizi Buruk Malnutrition
(1)	(2)	(3)	(4)
2016	5,012	294	0
2017	5,440	296	3
2018	5.398	286	2
2019	5.518	287	1.712
2020	5.743	313	2

Catatan/Note:

Sumber/Source: Dinas Kesehatan Kabupaten Sidenreng Rappang Health Service of Sidenreng Rappang Regency

Tabel
Table 4.2.8

Jumlah Ibu Hamil, Melakukan Kunjungan K1, Melakukan Kunjungan K4, Kurang Energi Kronis (KEK), dan Mendapat Tablet Zat Besi (Fe) di Kabupaten Sidenreng Rappang, 2015 - 2020

Number of Pregnant Women, Those with One Visit and four Visits of Antenatal Care, Chronic Energy Deficiency (CED), and Receiving Iron Supplement in Sidenreng Rappang Regency, 2015-2020

Tahun Year	Jumlah Ibu Hamil Pregnant Women	Melakukan Kunjungan K1 One Visit	Melakukan Kunjungan K4 Four Visits	Kurang Energi Kronis (KEK) Chronic Energy Deficiency (CED)
(1)	(2)	(3)	(4)	(5)
2016	6.085	5.698	4.293	628
2017	6.043	6.043	4.661	7.007
2018	6.001	6.039	4.482	826
2019	5961	6199	4726	778
2020	5988	5988	5005	782

Catatan/Note:

Sumber/Source: Dinas Kesehatan Kabupaten Sidenreng Rappang Health Service of Sidenreng Rappang Regency

Tabel
Table 4.2.9

Jumlah Remaja Usia 15-24 Tahun yang Mendapat Penyuluhan Tentang Kesehatan Reproduksi (Kespro), HIV/AIDS, dan Keluarga Berencana (KB) Menurut Kecamatan di Kabupaten Sidenreng Rappang, 2019
Number of Young People Aged 15 - 24 Who Had Counselling on Reproductive Health, HIV/AIDS, and Family Planning by Subdistrict in Sidenreng Rappang Regency, 2019

Kecamatan Subdistrict	Penyuluhan Kespro Reproductive Health Counselling	Penyuluhan HIV/ AIDS HIV/AIDS Counselling	Penyuluhan KB Family Planning Counselling
(1)	(2)	(3)	(4)
Panca Lautang	1582	1845	1485
Tellu Limpoe	846	1523	750
Watang Pulu	2150	1862	1783
Baranti	1023	950	630
Panca Rijang	1520	1324	1560
Kulo	864	512	450
Maritenggae	2864	2650	2358
Watang Sidenreng	998	960	850
Pitu Riawa	1974	1050	1123
Dua Pitue	2157	1243	1320
Pitu Riase	1658	1325	1085
Kabupaten Sidenreng Rappang	17636	15244	13394

Catatan/Note:

Sumber/Source: Dinas Kesehatan Kabupaten Sidenreng Rappang Health Service of Sidenreng Rappang Regency

Tabel
Table 4.2.10

Jumlah Kasus HIV/AIDS, IMS, DBD, Diare, TB, dan Malaria Menurut Kecamatan di Kabupaten Sidenreng Rappang, 2020
Number of Cases of HIV/AIDS, Sexually Transmitted Infection, Dengue Fever, Diarrhea, Tuberculosis (TB) and Malaria by Subdistrict in Sidenreng Rappang Regency, 2020

Kecamatan Subdistrict	HIV/AIDS HIV/AIDS	IMS Sexually Trans- mitted Infection	DBD Dengue Fever
(1)	(2)	(3)	(4)
Panca Lautang	1	1	-
Tellu Limpoe	-	7	21
Watang Pulu	-	3	13
Baranti	1	-	2
Panca Rijang	5	-	31
Kulo	-	-	3
Maritenggae	8	7	28
Watang Sidenreng	-	-	17
Pitu Riawa	-	2	-
Dua Pitue	-	-	1
Pitu Riase	-	-	2
Kabupaten Sidenreng Rappang	8	20	118

Lanjutan Tabel/*Continued Table* 4.2.10

Kecamatan <i>Subdistrict</i>	Diare <i>Diarhea</i>	TB <i>Tuber-culosis</i>	Malaria <i>Malaria</i>
(1)	(2)	(3)	(4)
Panca Lautang	215	69	2
Tellu Limpoe	642	68	2
Watang Pulu	772	56	2
Baranti	652	62	2
Panca Rijang	170	36	1
Kulo	161	15	0
Maritengngae	1043	144	12
Watang Sidenreng	368	32	0
Pitu Riawa	564	47	0
Dua Pitue	613	47	0
Pitu Riase	365	15	0
Kabupaten Sidenreng Rappang	5 565	591	21

Catatan/*Note:*Sumber/*Source:* Dinas Kesehatan Kabupaten Sidenreng Rappang Health Service of Sidenreng Rappang Regency

Tabel 4.2.11 Jumlah Klinik Keluarga Berencana (KKB) dan Pos Pelayanan Keluarga Berencana Desa (PPKBD) Menurut Kecamatan di Kabupaten Sidenreng Rappang, 2020
Number of Family Planning Clinics and Village Family Planning Service Units by Subdistrict in Sidenreng Rappang Regency, 2020

Kecamatan Subdistrict	HIV/AIDS HIV/AIDS	IMS Sexually Trans-mited Infection	Klinik KB Family Planning Clinic
(1)	(2)	(3)	
Panca Lautang	1	1	1
Tellu Limpoe	1	1	1
Watang Pulu	1	1	1
Baranti	2	2	2
Panca Rijang	1	1	2
Kulo	1	1	1
Maritenggae	1	1	3
Watang Sidenreng	1	1	1
Pitu Riawa	2	2	2
Dua Pitue	1	1	1
Pitu Riase	2	2	2
Kabupaten Sidenreng Rappang	14	141	17

Catatan/Note:

Sumber/Source: Dinas Kesehatan Kabupaten Sidenreng Rappang Health Service of Sidenreng Rappang Regency

Tabel
Table 4.2.12

**Jumlah Pasangan Usia Subur dan Peserta KB Aktif
Menurut Kecamatan di Kabupaten Sidenreng Rappang,
2020**
*Number of Eligible Couples and Family Planning
Participants by Subdistrict in Sidenreng Rappang Regency,
2020*

Kecamatan Subdistrict	Jumlah PUS/ Eligible Couples	Peserta KB Aktif Family Planning Participants			
		IUD	MOW	MOP	Kondom Condom
(1)	(2)	(3)	(4)	(5)	(6)
Panca Lautang	3251	20	57	3	19
Tellu Limpoe	4443	69	112	10	20
Watang Pulu	5997	145	86	23	95
Baranti	5997	147	92	7	73
Panca Rijang	5082	179	69	8	292
Kulo	2009	35	31	1	34
Maritengngae	9893	551	476	35	206
Watang Sidenreng	4034	17	65	7	7
Pitu Riawa	5381	64	52	2	27
Dua Pitue	5597	111	123	8	167
Pitu Riase	4071	59	111	6	27
Kabupaten Sidenreng Rappang	55755	1397	1274	110	967

Lanjutan Tabel/Continued Table 4.2.12

Kecamatan Subdistrict	Peserta KB Aktif Family Planning Participants			
	Implan Implants	Suntikan Injection	Pil Pill	Jumlah Total
(1)	(2)	(3)	(4)	(5)
Panca Lautang	100	1777	800	2776
Tellu Limpoe	180	2276	1073	3740
Watang Pulu	302	2502	1490	4643
Baranti	703	1914	1090	4026
Panca Rijang	538	1212	1195	3493
Kulo	110	723	583	1517
Maritengngae	151	3522	3022	7963
Watang Sidenreng	102	1656	788	2642
Pitu Riawa	446	1879	1581	1786
Dua Pitue	175	2169	1786	4539
Pitu Riase	457	1426	967	3053
Kabupaten Sidenreng Rappang	3264	21056	14375	40178

Catatan/Note:

Sumber/Source: Dinas Kesehatan Kabupaten Sidenreng Rappang Health Service of Sidenreng Rappang Regency

4.3 AGAMA RELIGION

Tabel 4.3.1 Jumlah Tempat Peribadatan Menurut Kecamatan di Kabupaten Sidenreng Rappang Tahun 2020
Number of Places of Worship by Subdistrict and Religion in Sidenreng Rappang Regency 2020

Kecamatan Subdistrict	Masjid Mosque	Mushola Pray Room	Gereja Protestan Protestant Church	Gereja Katholik Catholic Church	Pura Temple	Vihara
(1)	(2)	(3)	(4)	(5)	(6)	(7)
Panca Lautang	33	5	-	-	-	-
Tellu Limpoe	23	4	-	-	-	-
Watang Pulu	46	7	-	-	-	-
Baranti	46	10	-	-	-	-
Panca Rijang	40	13	-	-	-	-
Kulo	23	3	-	-	-	-
Maritengngae	70	26	-	-	-	-
Watang Sidenreng	25	4	-	-	-	-
Pitu Riawa	51	3	-	-	-	-
Dua Pitue	38	1	-	-	-	-
Pitu Riase	67	4	-	-	-	-
Kabupaten Sidenreng Rappang	462	80	0	0	0	0

Catatan/Note: ...

Sumber/Source: Kementerian Agama, Ministry of Religious Affairs

Tabel 4.3.2 **Banyaknya Nikah, Talak dan Cerai Menurut Kecamatan di Kabupaten Sidenreng Rappang, 2020**
Table **Number of Marriages, Separates and Divorces by Subdistrict in Sidenreng Rappang Regency, 2020**

Kecamatan Subdistrict	Talak/Cerai/ Separate/Divorce	Nikah/ Marriage
(1)	(2)	(3)
Panca Lautang	20	203
Tellu Limpoe	56	148
Watang Pulu	60	284
Baranti	56	274
Panca Rijang	82	265
Kulo	29	93
Maritengngae	54	422
Watang Sidenreng	103	165
Pitu Riawa	91	265
Dua Pitue	92	302
Pitu Riase	67	223
Kabupaten Sidenreng Rappang	710	2644

Catatan/Note: ...

Sumber/Source: Kementerian Agama dan Kantor Pengadilan Agama Kabupaten Sidenreng Rappang / Ministry of Religious Affairs and Religious Court Office of Sidenreng Rappang Regency

Tabel 4.3.3
Table

Banyaknya Jamaah Haji yang Diberangkatkan ke Tanah Suci Menurut Kelompok Umur di Kabupaten Sidenreng Rappang, 2016-2020
Number of Moslem Pilgrims who Departured for Mecca by Age Group in Sidenreng Rappang Regency, 2016-2020

<i>Kelompok Umur (Tahun)/ Age Group</i>	<i>2016</i>	<i>2017</i>	<i>2018</i>	<i>2019</i>	<i>2020</i>
(1)	(2)	(3)	(4)	(5)	(6)
≤ 30	9	18	15	30	-
31–40	45	55	47	80	-
41–50	71	93	86	70	-
51–60	48	47	68	78	-
61–70	32	40	49	28	-
≥70	8	11	2	15	-
Jumlah Total	213	264	267	301	0

Catatan/Note: ...

Sumber/Source: Kementerian Agama, Ministry of Religious Affairs

Tabel 4.3.4 **Banyaknya Jamaah Haji yang Diberangkatkan ke Tanah Suci Menurut Tingkat Pendidikan di Kabupaten Sidenreng Rappang, 2016-2020**
Number of Moslem Pilgrims who Departured for Mecca by Educational Level in Sidenreng Rappang Regency, 2016-2020

Tingkat Pendidikan/ Education Level	2016	2017	2018	2019	2020
(1)	(2)	(3)	(4)	(5)	(6)
Tidak/Belum Tamat SD/ Did Not Complete/Have Not Completed		18	15	30	-
Sekolah Dasar (SD)/ Primary School	-	-	-	80	-
S L T P/Junior High School	94	114	114	137	-
S L T A/Senior High School	52	45	56	61	-
Diploma/Universitas/	42	65	53	82	-
Jumlah/ Total	212	264	267	301	0

Catatan/Note: ...

Sumber/Source: Kementerian Agama, Ministry of Religious Affairs

Tabel
Table 4.3.5

Banyaknya Jamaah Haji yang Diberangkatkan ke Tanah Suci Menurut Jenis Pekerjaan di Kabupaten Sidenreng Rappang, 2016-2020
Number of Moslem Pilgrims who Departured for Mecca by Type of Occupations in Sidenreng Rappang Regency, 2016-2020

Jenis Pekerjaan/ Type of Occupation	2016	2017	2018	2019	2020
(1)	(2)	(3)	(4)	(5)	(6)
Petani/Farmer	25	28	24	27	-
Pedagang/Trader	3	3	8	9	-
Ibu Rumah Tangga/House Wife	131	144	144	187	-
Pegawai Swasta/Private Employee	31	37	41	37	-
Pegawai Negeri/Civil Servant	18	35	35	20	-
Pensiunan/Pensioner of Civil Servant	-	4	4	-	-
Pelajar/Mahasiswa/Student	4	12	10	18	-
Lainnya/Others	-	1	1	3	-
Jumlah/Total	212	264	267	301	0

Catatan/Note: ...

Sumber/Source: Kementerian Agama, Ministry of Religious Affairs

Tabel 4.3.6 Banyaknya Penyuluh Agama PNS Menurut Kecamatan di Kabupaten Sidenreng Rappang, 2020
Number of Religion Counselors by Subdistrict in Sidenreng Rappang Regency, 2020

Kecamatan Subdistrict	Islam Moslem	Kriten Protestant	Katolik Catholic	Hindu	Budha Buddha	Jumlah Total
(1)	(2)	(3)	(4)	(5)	(6)	(7)
Panca Lautang	-	-	-	-	-	-
Tellu Limpoe	2	-	-	-	-	2
Watang Pulu	3	-	-	-	-	3
Baranti	4	-	-	-	-	4
Panca Rijang	4	-	-	-	-	4
Kulo	2	-	-	-	-	2
Maritengngae	6	-	-	-	-	6
Watang Sidenreng	3	-	-	-	-	3
Pitu Riawa	1	-	-	-	-	1
Dua Pitue	1	-	-	-	-	1
Pitu Riase	-	-	-	-	-	-
Kabupaten Sidenreng Rappang	26	0	0	0	0	26

Catatan/Note: ...

Sumber/Source: Kementerian Agama, Ministry of Religious Affairs

Tabel
Table 4.4.1

Banyaknya Perkara Pidana yang telah Diselesaikan di Kabupaten Sidenreng Rappang, 2020
Number of Solved Criminal Cases in Sidenreng Rappang Regency, 2020

Bulan Month	Jenis Perkara/Type of Cases			
	Pidana Umum	Pidana Khusus	Pidana Ringan	Pelanggaran Lalu Lintas
(1)	(2)	(3)	(4)	(5)
01. Januari	30	-	-	529
02. Pebruari	18	-	-	395
03. Maret	27	-	-	260
04. April	24	-	-	100
05. M e i	28	-	-	50
06. Juni	38	-	-	71
07. Juli	18	-	-	355
08. Agustus	28	-	-	414
09. September	29	-	-	1039
10. Oktober	22	-	-	364
11. Nopember	25	-	-	1430
12. Desember	18	-	1	129
Jumlah / Total	305	-	-	5126

Catatan/Note: ...

Sumber/Source: Kejaksaan Negeri Kabupaten Sidenreng Rappang/Prosecutor Office of Sidenreng Rappang Regency

Tabel
Table 4.4.2**Banyaknya Perkara Pidana yang Masuk dan Diputus per-Bulan oleh Pengadilan Negeri Sidenreng Rappang, 2020**
Number of Monthly Criminal Cases Brought to Court and Issued in Sidenreng Rappang Regency, 2020

Bulan Month	Masuk/ Brought to Court			Putus/ Issued			Sisa/ Remainder		
	B	CR	LL	B	CR	LL	B	CR	LL
(1)	(2)	(3)	(4)	(5)	(6)	(7)	(8)	(9)	(10)
Sisa Tahun 2019 / Remainder from Previous Year									
01. Januari	35	2	150	30	2	150	37	-	-
02. Pebruari	17	1	282	25	1	282	29	-	-
03. Maret	31	2	249	29	2	249	31	-	-
04. April	2	1	39	26	1	39	7	-	-
05. Mei	8	1	50	9	1	50	6	-	-
06. Juni	38	-	50	8	-	50	36	-	-
07. Juli	26	1	190	37	1	190	25	-	-
08. Agustus	15	1	500	14	1	500	26	-	-
09. September	29	3	217	23	3	217	32	-	-
10. Oktober	16	-	206	20	-	206	28	-	-
11. Nopember	30	1	276	22	1	276	36	-	-
12. Desember	10	-	-	33	-	-	13	-	-
Jumlah / Total	257	13	2 209	276	13	2.209	306	-	-

Catatan/Note: B – Biasa/General Case CR/LL – Cepat Ringan/Lalu Lintas/Traffic Violation
 Sumber/Source: Pengadilan Negeri Sidenreng Rappang / Court Office of Sidenreng Rappang Regency

Tabel
Table 4.4.3**Banyaknya Perkara Perdata yang Masuk dan Diputus per-Bulan oleh Pengadilan Negeri Sidenreng Rappang, 2020**
Number of Monthly Civil Cases Brought to Court and Issued in Sidenreng Rappang Regency, 2020

Bulan Month	Masuk/ Brought to Court		Putus/ Issued		Sisa/ Remainder	
	G	P	B	CR	B	CR
(1)	(2)	(3)	(4)	(5)	(6)	(7)
Sisa Tahun 2019 / Remainder from Previous Year						
01. Januari	7	12	1	11	14	3
02. Pebruari	6	18	4	15	16	6
03. Maret	-	8	-	10	16	4
04. April	1	1	2	5	15	-
05. Mei	-	1	4	1	11	-
06. Juni	-	-	3	-	8	-
07. Juli	4	5	5	2	7	3
08. Agustus	-	4	4	5	3	2
09. September	3	2	1	4	5	-
10. Oktober	3	2	2	1	6	1
11. Nopember	6	1	1	1	11	1
12. Desember	-	3	2	4	9	-
Jumlah / Total	30	57	29	59	121	20

Catatan/Note: ...

Sumber/Source: Pengadilan Negeri Sidenreng Rappang / Court Office of Sidenreng Rappang Regency

Tabel
Table 4.4.4**Jumlah Tindak Pidana Menurut Kepolisian Sektor di
Kabupaten Sidenreng Rappang, 2016-2020**
**Number of Reported Criminal Cases by Subdistrict Police
Office in Sidenreng Rappang Regency, 2016-2020**

Kepolisian Sektor Subdistrict Police Office	2016	2017	2018	2019	2020
(1)	(2)	(3)	(4)	(5)	(6)
Panca Lautang	38	57	21	35	6
Tellu Limpoe	40	68	40	38	10
Watang Pulu	51	76	74	70	19
Baranti	48	70	37	55	11
Panca Rijang	54	89	35	70	13
Kulo	-	-	7	1	-
Maritengngae	46	118	181	65	214
Watang Sidenreng	-	-	41	34	65
Pitu Riawa	-	-	39	15	-
Dua Pitue	52	95	56	63	24
Pitu Riase	28	35	21	28	5
Kabupaten Sidenreng Rappang	383	383	357	474	367

Catatan/Note: ...

Sumber/Source: Polres Kabupaten Sidenreng Rappang / Police Subregional of Sidenreng Rappang Regency

Tabel 4.4.5
Table

**Persentase Penyelesaian Tindak Pidana Menurut
Kepolisian Resort di Kabupaten Sidenreng Rappang,
2016-2020**
*Percentage of Crime Clearance Rate by District Police Office
in Sidenreng Rappang Regency, 2016-2020*

Kepolisian Sektor Subdistrict Police Office	2016	2017	2018	2019	2020
(1)	(2)	(3)	(4)	(5)	(6)
Panca Lautang	27	47	18	35	5
Tellu Limpoe	30	57	16	38	6
Watang Pulu	39	68	95	70	14
Baranti	31	65	17	55	9
Panca Rijang	45	69	98	70	10
Kulo	-	-	5	1	-
Maritengngae	35	103	110	65	111
Watang Sidenreng	-	-	18	34	40
Pitu Riawa	-	-	15	15	-
Dua Pitue	38	81	86	63	21
Pitu Riase	18	29	7	28	4
Kabupaten Sidenreng Rappang	686	263	519	474	220

Catatan/Note: ...

Sumber/Source: Polres Kabupaten Sidenreng Rappang / Police Subregional of Sidenreng Rappang Regency

Tabel
Table 4.4.6

Banyaknya Kejahatan yang Terjadi Menurut Kecamatan di Kabupaten Sidenreng Rappang, 2020
Number of Crimes by Subdistrict in Sidenreng Rappang Regency, 2020

Kepolisian Sektor Subdistrict Police Office	Kejahatan yang Terjadi (Kasus)/Type of Crimes			
	Curat/ Theft Robbery	Curi Hewan/ Livestock Theft	Curian Motor/ Automobile Theft	Penganiayaan/ Assault
(1)	(2)	(3)	(4)	(5)
Panca Lautang	-	-	-	3
Tellu Limpoe	-	-	-	2
Watang Pulu	-	1	1	2
Baranti	-	-	-	8
Panca Rijang	-	-	3	13
Kulo	-	-	-	-
Maritengngae	3	-	7	27
Watang Sidenreng	1	-	-	10
Pitu Riawa	-	-	-	-
Dua Pitue	1	-	2	13
Pitu Riase	-	-	-	2
Kabupaten Sidenreng Rappang	5	1	13	67

Lanjutan Tabel/*Continued Table 4.4.6*

Kepolisian Sektor <i>Subdistrict Police Office</i>	Kejahatan yang Terjadi (Kasus)/ <i>Type of Crimes</i>			
	Pemerasan/ <i>Exploitation</i>	Perzinahan/ <i>Adultery</i>	Perkosaan/ <i>Rape</i>	Penggelapan/ <i>Embezzlement</i>
(1)	(2)	(3)	(4)	(5)
Panca Lautang	-	-	-	1
Tellu Limpoe	-	-	-	1
Watang Pulu	-	-	2	1
Baranti	-	-	-	-
Panca Rijang	-	-	-	2
Kulo	-	-	-	-
Maritengngae	-	1	1	3
Watang Sidenreng	-	-	-	1
Pitu Riawa	-	-	-	-
Dua Pitue	-	-	-	2
Pitu Riase	-	-	2	-
Kabupaten Sidenreng Rappang	-	1	5	11

Lanjutan Tabel/*Continued Table 4.4.6*

Kepolisian Sektor <i>Subdistrict Police Office</i>	Kejahatan yang Terjadi (Kasus)/ <i>Type of Crimes</i>			
	Penipuan/ <i>Deception</i>	Pembunuhan/ <i>Murder</i>	Perjudian/ <i>Gambling</i>	Pembakaran/ <i>Arson</i>
(1)	(2)	(3)	(4)	(5)
Panca Lautang	1	-	-	-
Tellu Limpoe	1	-	-	-
Watang Pulu	1	-	-	-
Baranti	1	-	-	-
Panca Rijang	3	-	-	2
Kulo	-	-	-	-
Maritengngae	6	2	-	-
Watang Sidenreng	2	-	-	-
Pitu Riawa	-	-	-	-
Dua Pitue	3	1	-	-
Pitu Riase	-	-	-	-
Kabupaten Sidenreng Rappang	18	3	-	2

Lanjutan Tabel/Continued Table 4.4.6

Kepolisian Sektor Subdistrict Police Office	Kejahatan yang Terjadi (Kasus)/Type of Crimes			
	Pengrusakan/ Destruction	Narkoba / Narcotics	Lain-Lain/ Others	Jumlah/ Total
(1)	(2)	(3)	(4)	(5)
Panca Lautang	-	-	5	10
Tellu Limpoe	1	-	10	14
Watang Pulu	-	-	16	23
Baranti	-	-	11	19
Panca Rijang	1	-	30	50
Kulo	-	-	-	-
Maritengngae	6	-	107	163
Watang Sidenreng	1	-	6	21
Pitu Riawa	-	-	3	3
Dua Pitue	-	-	24	-
Pitu Riase	-	-	6	32
Kabupaten Sidenreng Rappang	9	-	207	335

Catatan/Note: ...

Sumber/Source Polres Kabupaten Sidenreng Rappang / Police Subregional of Sidenreng Rappang Regency

Tabel
Table 4.4.7**Banyaknya Kecelakaan Lalu Lintas di Kabupaten Sidenreng Rappang, 2020**
Number of Traffic Accidents in Sidenreng Rappang Regency, 2020

Bulan Month	Kejadian/ Accident		Korban/ Victim		Kerugian (ribu rupiah)/ Financial Loss	
	Lapor/ Received	Selesai/ Comple- ted	Mati/ Dead	Luka Berat/ Seriously Injured		Luka Ringan/ Slightly Injured
(1)	(2)	(3)	(4)	(5)	(6)	(7)
01. Januari	13	10	4	0	17	6.350.000
02. Pebruari	20	16	2	0	28	27.200.000
03. Maret	27	23	7	1	39	50.200.000
04. April	17	13	4	1	19	53.450.000
05. Mei	10	7	4	1	12	107.400.000
06. Juni	17	13	4	0	18	106.350.000
07. Juli	15	12	2	0	20	12.450.000
08. Agustus	18	15	4	0	22	154.650.000
09. September	12	11	4	2	19	156.200.000
10. Oktober	11	8	1	0	17	16.300.000
11. Nopember	21	18	4	5	25	35.550.000
12. Desember	17	15	4	0	25	29.825.000
Jumlah / Total	198	161	44	11	261	755.925.000

Catatan/Note: ...

Sumber/Source: Polres Kabupaten Sidenreng Rappang / Police Subregional of Sidenreng Rappang Regency

Tabel
Table 4.4.8

Banyaknya Pelanggaran Lalu Lintas di Kabupaten Sidenreng Rappang, 2020
Number of Traffic Violations in Sidenreng Rappang Regency, 2020

Bulan Month	Jenis Pelanggaran/ Type of Violation						Jumlah / Total
	Surat- surat / Document	Perleng- kapan/ Equipment	Muatan / Capacity	Helm / Helmet	Rambu- rambu / Traffic Sign	Lain- lain / Others	
(1)	(2)	(3)	(4)	(5)	(6)	(7)	(8)
01. Januari	201	57	10	163	19	49	500
02. Pebruari	102	15	6	71	10	46	250
03. Maret	114	18	5	23	6	34	200
04. April	37	19	3	55	6	30	150
05. Mei	12	19	2	51	5	11	100
06. Juni	13	21	3	47	4	12	100
07. Juli	9	24	2	48	3	14	100
08. Agustus	199	76	11	168	4	42	500
09. September	187	85	9	155	6	58	500
10. Oktober	99	71	5	90	15	20	300
11. Nopember	241	98	15	175	24	47	650
12. Desember	35	21	4	57	6	27	150
Jumlah / Total	1250	524	75	1103	108	440	3500

Catatan/Note: ...

Sumber/Source: Polres Kabupaten Sidenreng Rappang / Police Subregional of Sidenreng Rappang Regency

4.5 KEMISKINAN DAN SOSIAL LAINNYA POVERTY AND OTHER SOCIAL AFFAIRS

Tabel 4.5.1 **Garis Kemiskinan, Jumlah, dan Persentase Penduduk Miskin di Kabupaten Sidenreng Rappang, 2012–2020**
Poverty Line, Number, and Percentage of Poor People in Sidenreng Rappang Regency, 2012–2020

Tahun Year	Garis Kemiskinan (rupiah/kapita/bulan) Poverty Line (rupiah/capita/month)	Jumlah Penduduk Miskin (ribu) Number of Poor People (thousand)	Persentase Penduduk Miskin Percentage of Poor People
(1)	(2)	(3)	(4)
2012	219 715	16.9	6.00
2013	235 406	17.9	6.30
2014	242 303	16.7	5.82
2015	255 135	16.0	5.55
2016	271 301	15.9	5.45
2017	276 558	15.7	5.32
2018	299 332	15.4	5.16
2019	312 800	14.44	4.79
2020	349452	15.36	5.05

Catatan/Note: ...

Sumber/Source: .BPS, Survei Sosial Ekonomi Nasional Maret/BPS-Statistics Indonesia, March National Socioeconomic Survey

Tabel
Table 4.5.2

Indeks Kedalaman Kemiskinan dan Indeks Keparahan Kemiskinan di Kabupaten Sidenreng Rappang, 2012–2020
Poverty Gap Index and Poverty Severity Index in Sidenreng Rappang Regency/Municipality, 2012–2020

Tahun Year	Indeks Kedalaman Kemiskinan <i>Poverty Gap Index</i>	Indeks Keparahan Kemiskinan <i>Poverty Severity Index</i>
(1)	(2)	(3)
2012	0.77	0.14
2013	1.00	0.23
2014	0.86	0.18
2015	0.66	0.13
2016	0.98	0.24
2017	0.85	0.21
2018	0.94	0.23
2019	0.6	0.13
2020	0.63	0.14

Catatan/Note: ...

Sumber/Source: .BPS, Survei Sosial Ekonomi Nasional Maret/BPS-Statistics Indonesia, March National Socioeconomic Survey

Tabel 4.5.3 Banyaknya Sasaran Program Pembangunan di Bidang Kesejahteraan Sosial di Kabupaten Sidenreng Rappang, 2020
Number of Targets of Society Welfare Development Programs in Sidenreng Rappang Regency, 2020

Program Program	Sasaran Target	Jumlah Sasaran Number of Targets
(1)	(2)	(3)
01. Pemberdayaan Karang Taruna	Karang Taruna	106 Unit
02. Bantuan Bencana Alam	Kejadian Bencana Alam	302 KK
03. Bantuan Organisasi Sosial	Panti Asuhan	4 Panti
04. Keluarga Miskin	Keluarga Miskin	2702 Ruta

Catatan/Note: ...

Sumber/Source: ..Dinas Sosial Kabupaten Sidenreng Rappang/ Social Services of Sidenreng Rappang Regency

Tabel
Table 4.5.4

**Banyaknya Permasalahan Kesejahteraan Sosial di
Kabupaten Sidenreng Rappang, 2020**
*Number of Social Welfare Problems in Sidenreng Rappang
Regency, 2020*

Jenis Permasalahan <i>Kind of Problem</i>	Kepala Keluarga <i>Head of Household</i>	Jiwa <i>Person</i>	Buah <i>Unit</i>
(1)	(2)	(3)	
01. Keluarga Miskin	2702		
02. Wanita Rawan Sosial		*	
03. Jompo		1128	
04. Anak terlantar		31	
05. Penyandang Cacat		1207	
06. Karang Taruna			106
07. Tmp			-
08. Taman bahagia			5
09. Monumen			-
10. Organisasi Sosial(Panti dan SDLB)			4
11. Pekerjaan Sosial Masyarakat			106
12. Bekas Napi		-	

Catatan/Note: ...

Sumber/Source: ..Dinas Sosial Kabupaten Sidenreng Rappang/ *Social Services of Sidenreng Rappang Regency*

Tabel
Table 4.5.5

**Jumlah Desa¹/Kelurahan yang Mengalami Bencana Alam²
Menurut Kecamatan di Kabupaten Sidenreng Rappang
Tahun 2018-2020**
*Number of Villages¹ that Had Natural Disaster² by
Subdistrict in Sidenreng Rappang Regency 2018-2020*

Kecamatan Subdistrict	Banjir/Flood		
	2018	2019	2020
(1)	(2)	(3)	(4)
Panca Lautang	2	3	3
Tellu Limpoe	2	3	5
Watang Pulu	2	3	–
Baranti	2	–	–
Panca Rijang	–	–	–
Kulo	3	–	–
Maritengngae	8	6	4
Watang Sidenreng	1	1	2
Pitu Riawa	4	6	7
Dua Pitue	–	7	–
Pitu Riase	2	1	5
Kabupaten Sidenreng Rappang	26	30	26

Lanjutan Tabel/*Continued Table 4.3.7*

Kecamatan Subdistrict	Gempa Bumi/ <i>Earthquake</i>		
	2018	2019	2020
(1)	(5)	(6)	(7)
Panca Lautang	–	–	–
Tellu Limpoe	–	–	–
Watang Pulu	–	–	–
Baranti	–	–	–
Panca Rijang	–	–	–
Kulo	–	–	–
Maritengngae	–	–	1
Watang Sidenreng	–	–	–
Pitu Riawa	–	–	–
Dua Pitue	–	–	–
Pitu Riase	–	–	–
Kabupaten Sidenreng Rappang	0	0	1

Lanjutan Tabel/*Continued Table 4.3.7*

Kecamatan Subdistrict	Tanah Longsor/Landslide		
	2018	2019	2020
(1)	(8)	(9)	(10)
Panca Lautang	–	–	–
Tellu Limpoe	–	–	–
Watang Pulu	–	–	–
Baranti	–	–	–
Panca Rijang	–	–	–
Kulo	–	–	–
Maritengngae	–	–	–
Watang Sidenreng	–	–	–
Pitu Riawa	–	–	1
Dua Pitue	–	–	–
Pitu Riase	6	4	4
Kabupaten Sidenreng Rappang	6	4	5

Catatan/Note: ¹ Desa pada tabel ini termasuk Unit Permukiman Transmigrasi (UPT) yang masih dibina oleh kementerian terkait dan nagari di Provinsi Sumatera Barat/*Villages in this table are included in Transmigration Settlement Unit which is still fostered by the relevant ministries and the nagari in the Province of Sumatera Barat*

² Terjadi dalam tiga tahun terakhir sampai dengan saat pencacahan/*Occured during the last three years by the time of enumeration*

Sumber/Source: BPS, Pendataan Potensi Desa (Podes)/BPS-Statistics Indonesia, Village Potential Data Collecting

BAB 5

PERTANIAN, KEHUTANAN, PETERNAKAN, & PERIKANAN AGRICULTURE, FORESTRY, LIVESTOCK, & FISHERY



AYAM KAMPUNG

565.753

ITIK DAN MANILA

547.610



AYAM PETELUR

4.680.103

SAPI POTONG

5.279



AYAM PEDAGING

2.345.5500

KAMBING

1.253



**POPULASI HEWAN TERNAK
KABUPATEN SIDRAP 2020**

SUMBER : DINAS PETERNAKAN DAN PERIKANAN

PENJELASAN TEKNIS

1. Tanaman sayuran semusim adalah tanaman sumber vitamin, garam mineral dan lain-lain yang dikonsumsi dari bagian tanaman yang berupa daun, bunga, buah, dan umbinya, yang berumur kurang dari satu tahun. Tanaman buah-buahan semusim adalah tanaman sumber vitamin, garam mineral, dan lain-lain yang dikonsumsi dari bagian tanaman yang berupa buah, berumur kurang dari satu tahun, tidak berbentuk pohon/rumpuntetapi menjalar dan berbatang lunak.
2. Tanaman buah-buahan dan sayuran tahunan. Tanaman buah-buahan tahunan adalah tanaman sumber vitamin, garam mineral, dan lain-lain yang dikonsumsi dari bagian tanaman yang berupa buah dan merupakan tanaman tahunan. Tanaman sayuran tahunan adalah tanaman sumber vitamin, garam mineral, dan lain-lain yang dikonsumsi dari bagian tanaman yang berupa daun dan atau buah yang berumur lebih dari satu tahun.
3. Tanaman biofarmaka adalah tanaman yang bermanfaat untuk obat-obatan, kosmetik, dan kesehatan yang dikonsumsi atau digunakan dari bagian-bagian tanaman seperti daun, batang, buah, umbi (rimpang) ataupun akar.

TECHNICAL NOTES

1. *Seasonal vegetable and fruit plants. Seasonal vegetable plants are plants which are the sources of vitamin, mineral salt, etc, consumed from the part of the plant in the form of leaf, flower, fruit, and root with the age of less than one year. Seasonal fruit plants are plants which are the sources of vitamin, mineral salt, etc, consumed from the part of the plant in the form of fruits. These plants are creeps with the age of less than one year.*
2. *Annual fruit and vegetable plants. Annual fruit plants are plants which are the sources of vitamin, contained mineral salt, etc, consumed from the part of plant in the form of fruit and more than one year of age. Annual vegetable plants are plants which are the sources of vitamin, contained mineral salt, etc, consumed from the part of the plant in the form of vegetable and more than one year of age.*
3. *Medicinal plants are plants which are useful for medicine. It is consumed from part of the plant such as leaf, flower, fruit, tuber, and root.*
4. *Harvested area of horticulture is area which vegetable, fruit, medicinal and ornamental plant of crop harvested during the period of report.*
5. *Harvested area of vegetables is area of entirely plant harvested/ demolished and plant harvested*

4. Luas panen tanaman hortikultura adalah luas tanaman sayuran, buah-buahan, biofarmaka, dan tanaman hias yang diambil hasilnya/dipanen pada periode pelaporan.
 5. Luas panen untuk tanaman sayuran adalah luas tanaman yang dipanen sekaligus/habis/dibongkar dan luas tanaman yang dipanen berkali-kali (lebih dari satu kali)/belum habis. Tanaman yang dipanen sekaligus/habis/dibongkar adalah tanaman yang sehabis panen langsung dibongkar/dicabut, terdiri dari bawang merah, bawang putih, bawang daun, kentang, kol/kubis, kembang kol, petsai/sawi, wortel, lobak, dan kacang merah. Tanaman yang dipanen berkali-kali (lebih dari satu kali)/belum habis adalah tanaman yang pemanenannya lebih dari satu kali dan biasanya dibongkar apabila panen terakhir sudah tidak memadai lagi, terdiri dari: kacang panjang, cabe besar, cabe rawit, jamur, tomat, terung, buncis, ketimun, labu siam, kangkung, bayam, melon, semangka, dan blewah.
 6. Produksi hortikultura adalah hasil menurut bentuk produk dari setiap tanaman sayuran, buah-buahan, biofarmaka dan tanaman hias yang diambil berdasarkan luas yang dipanen/tanaman yang menghasilkan pada bulan/triwulan laporan.
- several times/undemolished. Entirely plants harvested/demolished are plants usually harvested once and demolished to be substituted by other plants, consisting of: shallots, garlic, leeks, potato, cabbage, cauli flower, mustard green, carrots, chinese radish, and red kidney beans. Plants harvested several times/undemolished are plants usually harvested more than once and demolished in the case that the last harvest was economically not profitable. They consist of: yard long beans, chili, small chili, mushroom, tomatoes, egg plant, french beans, cucumber, pumpkin/chajota, swamp cabbage, spinach, melon, watermelon, and blewah .*
6. *Horticulture production is the standard production quantity form of vegetable, fruit, medicinal and ornamental plant based on harvested area/the number of production plants reported monthly/quarterly.*

ULASAN**DESCRIPTION****5.1. Tanaman Pangan**

Produksi tanaman padi di Kabupaten Sidrap pada tahun 2020 mencapai 4571160 kuintal yang dipanen dari areal seluas 88992 Ha atau dengan produktivitas sebesar 51,37 Ku/Ha.

5.2. Hortikultura

Tabel 5.2.2 menggambarkan tentang produksi tanaman sayur-sayuran, terlihat bahwa cabai, tomat dan kacang panjang adalah sayuran dengan produksi terbanyak dari pada beberapa jenis lainnya tahun 2020. Produksi cabai mencapai 251,9 ton kemudian produksi tomat mencapai 159,6 ton dengan dan produksi kacang panjang 416,3 ton.

5.1. Food Crops

In 2020, The production of paddy in Sidrap Regency reached 4571160 kwintal harvested from an area of 88 992 hectares or with productivity of 51,37 quintals/hectares.

5.1. Horticulture

Table 5.2.2 describe about productions of vegetables, the table show that chili, tomato, and long bean are the most high production of vegetable than others. Production of chili reached 251,9 tons. Then production of tomato reached 159,6 tons And production of longbean reached 416,3 tons.

Gambar 5.1 **Produksi Kacang Panjang (Ton) di Kabupaten Sidenreng Rappang Tahun 2020**
Figures *Production of Long Bean (Ton) in Sidenreng Rappang Regency, 2020*

<https://sidrapkab.bps.go.id>

Catatan/Note: ...

Sumber/Source: BPS, Statistik Pertanian Hortikultura SPH-SBS/BPS-Statistics Indonesia, Agricultural Statistic for Horticulture SPH-SBS

5.1 TANAMAN PANGAN

FOOD CROPS

Tabel 5.1.1 Luas Lahan Sawah Menurut Kecamatan dan Jenis Pengairan di Kabupaten Sidenreng Rappang (hektar), 2020
Area of Wetland by Subdistrict and Type of Irrigation in Sidenreng Rappang Regency, 2020

Kecamatan Subdistrict	Irigasi Irrigation (Ha)	Non Irigasi Non Irrigation (Ha)	Jumlah Total(Ha)
(1)	(2)	(3)	(4)
Panca Lautang	3 184	1 221	4 405
Tellu Limpoe	1 732	911	2 643
Watang Pulu	2 491	1 190	3 681
Baranti	2 916	730	3 646
Panca Rijang	1 871	732	2 603
Kulo	1 428	2 441	3 869
Maritengngae	5 404	-	5 404
Watang Sidenreng	6 719	550	7 269
Pitu Riawa	5 781	1 091	6 872
Dua Pitue	5 632	-	5 632
Pitu Riase	2 085	1 287	3 372
Sidenreng Rappang	39 243	10 153	49 396

Catatan/Note:

Sumber/Source: Dinas Pertanian dan Perkebunan Kabupaten Sidenreng Rappang/ *Agriculture and Estate Service of Sidenreng Rappang Regency*

Tabel
Table 5.1.2

Luas Lahan Sawah Menurut Kecamatan dan Frekuensi Penanaman Padi Menurut Kecamatan di Kabupaten Sidenreng Rappang (Ha), 2020
Wet Land Area by District and Frequency of Planting Paddy by District in Sidenreng Rappang Regency (Ha), 2020

Kecamatan Subdistrict	1 Kali Once	2 Kali Twice	3 Kali 3 Times	Tidak Diusahakan Not Used	Tidak Ditanami Padi Not Planted Paddy	Jumlah Total
(1)	(2)	(3)				
Panca Lautang	-	4293	-	-	112	4405
Tellu Limpoe	-	2643	-	-	-	264
Watang Pulu	1513	1986	-	182	-	3681
Baranti	-	3646	-	-	-	3646
Panca Rijang	-	2603	-	-	-	2603
Kulo	-	3869	-	-	-	3869
Maritengngae	-	5404	-	-	-	5404
Watang Sidenreng	206	3839	3224	-	-	7269
Pitu Riawa	70	6771	-	31	-	6872
Dua Pitue	-	5632	-	-	-	5632
Pitu Riase	903	2469	-	-	-	3372
Sidenreng Rappang	2 692	43755	3224	213	112	49396

Catatan/Note:

Sumber/Source: Dinas Pertanian dan Perkebunan Kabupaten Sidenreng Rappang/ *Agriculture and Estate Service of Sidenreng Rappang Regency*

Tabel
Table 5.1.3

Luas Panen, Produksi, dan Produktivitas Tanaman Padi Menurut Kecamatan di Kabupaten Sidenreng Rappang Tahun 2020
Harvested Area, Production, and Productivity of Paddy by Subdistrict of Sidenreng Rappang Regency 2020

Kecamatan Subdistrict	Luas Panen Harvest Area (Ha)	Produksi Production (Ku)	Produktivitas Productivity (Ku/Ha)
(1)	(2)	(3)	(4)
Panca Lautang	6 972	369 270	52,97
Tellu Limpoe	4 262	198 710	46,62
Watang Pulu	6 705	345 800	51,57
Baranti	7 016	369 710	52,70
Panca Rijang	5 052	249 240	49,33
Kulo	7 286	392 760	53,90
Maritengngae	9 946	527 970	53,08
Watang Sidenreng	11 526	585 490	50,80
Pitu Riawa	13 038	640 970	49,16
Dua Pitue	10 884	551 310	50,65
Pitu Riase	6 303	339 940	53,93
Sidenreng Rappang	88 992	4 571 160	51,37

Catatan/Note:

Sumber/Source: Badan Pusat Statistik / Statistics of Indonesia

5.2 HORTIKULTURA
HORTICULTURE

Tabel 5.2.1 **Luas Panen Tanaman Sayuran Menurut Kecamatan dan Jenis Tanaman (ha) di Kabupaten Sidenreng Rappang Tahun 2019 dan 2020**
Harvested Area of Vegetables by Subdistrict and Kind of Plant (ha) of Sidenreng Rappang Regency 2019 & 2020

Kecamatan Subdistrict	Kacang Panjang/Long Bean		Cabai/Chili	
	2019	2020	2019	2020
(1)	(2)	(3)	(4)	(5)
Panca Lautang	5	3	-	-
Tellu Limpoe	3	-	3	2
Watang Pulu	13	13	22	31
Baranti	2	11	1	2
Panca Rijang	6	-	3	-
Kulo	12	8	2	7
Maritengngae	-	-	-	4
Watang Sidenreng	27	38	-	1
Pitu Riawa	9	9	7	3
Dua Pitue	6	7	10	6
Pitu Riase	-	-	-	-
Sidenreng Rappang	83	89	48	56

Lanjutan Tabel/*Continued Table 5.2.1*

Kecamatan Subdistrict	Petsai <i>Chinese Cabbage</i>		Tomat/ <i>Tomato</i>	
	2019	2020	2019	2020
(1)	(6)	(7)	(8)	(9)
Panca Lautang	-	-	5	2
Tellu Limpoe	-	-	2	2
Watang Pulu	-	-	10	13
Baranti	-	-	-	-
Panca Rijang	-	-	-	-
Kulo	6	5	-	-
Maritenggae	-	-	-	-
Watang Sidenreng	2	2	-	-
Pitu Riawa	9	8	-	-
Dua Pitue	-	-	7	2
Pitu Riase	-	-	-	-
Sidenreng Rappang	17	15	24	19

Catatan/Note: ...

Sumber/Source: BPS, Statistik Pertanian Hortikultura SPH-SBS/BPS-Statistics Indonesia, *Agricultural Statistic for Horticulture SPH-SBS*

Tabel 5.2.2
Table

Produksi Tanaman Sayuran Menurut Kecamatan dan Jenis Tanaman (ton), (2019) dan (2020) di Kabupaten Sidenreng Rappang
Production of Vegetables by Subdistrict and Kind of Plant (ton), (2019) and (2020) in Sidenreng Rappang Regency

Kecamatan Subdistrict (1)	Kacang Panjang/Long Bean		Cabai/Chili	
	2019 (2)	2020 (3)	2019 (4)	2020 (5)
Panca Lautang	88	80	0	-
Tellu Limpoe	5,1	-	12	2.5
Watang Pulu	48,9	55.8	187	146.7
Baranti	0,4	5.2	2	2.5
Panca Rijang	13,5	-	15,2	-
Kulo	26,8	24.4	20,9	58
Maritengngae	-	-	-	25
Watang Sidenreng	186,1	240.5	-	11.5
Pitu Riawa	5,7	6.2	3,9	2.1
Dua Pitue	2,1	4.2	6	3.6
Pitu Riase	-	-	-	-
Kabupaten Sidenreng Rappang	376,6	416.3	247	251.9

Lanjutan Tabel/*Continued Table 5.2.2*

Kecamatan Subdistrict	Petsai Chinese Cabbage		Tomat/Tomato	
	2019	2020	2019	2020
(1)	(6)	(7)	(8)	(9)
Panca Lautang	-	-	81,4	66,6
Tellu Limpoe	-	-	6,6	-
Watang Pulu	-	-	7	90,6
Baranti	-	-	-	-
Panca Rijang	-	-	-	-
Kulo	10,1	9,2	-	-
Maritengngae	-	-	-	-
Watang Sidenreng	21,5	18,4	-	-
Pitu Riawa	0,9	1,3	-	-
Dua Pitue	-	-	3,7	1,5
Pitu Riase	-	-	-	-
Kabupaten Sidenreng Rappang	32,5	28,9	161,7	159,6

Catatan/Note: ...

Sumber/Source: BPS, Statistik Pertanian Hortikultura SPH-SBS/BPS-Statistics Indonesia, Agricultural Statistic for Horticulture SPH-SBS

Tabel 5.2.3 **Luas Panen Tanaman Sayuran Semusim Menurut Jenis Tanaman (ha), (2017)–(2020) di Kabupaten Sidenreng Rappang**
Table **Harvested Area of Seasonal Vegetables by Kind of Plant (ha), (2017)–(2020) in Sidenreng Rappang Regency**

Jenis Tanaman Kind of Plants	2017	2018	2019	2020
(1)	(2)	(3)	(4)	(5)
Cabai/Chili	92	68	48	56
Petsai Chinese Cabbage	11	13	-	-
Tomat/Tomato	25	20	17	19
Kacang Panjang/Long Beans	91	79	79	89

Catatan/Note: ...

Sumber/Source: BPS, Statistik Pertanian Hortikultura SPH-SBS/BPS-Statistics Indonesia, Agricultural Statistic for Horticulture SPH-SBS

Tabel
Table 5.2.4

Produksi Tanaman Sayuran Semusim Menurut Jenis Tanaman (ton), (2017)–(2020) di Kabupaten Sidenreng Rappang
Production of Seasonal Vegetables by Kind of Plant (ha), (2017)–(2020) in Sidenreng Rappang Regency

Jenis Tanaman Kind of Plants	2017	2018	2019	2020
(1)	(2)	(3)	(4)	(5)
Cabai/Chili	930,2	539,6	247	251.9
Petsai/Chinese Cabbage	79,4	76	32,5	
Tomat/Tomato	202,5	147,6	161,7	159.6
Kacang Panjang/Long Beans	728,2	577,7	367,8	416.3

Catatan/Note: ...

Sumber/Source: BPS, Statistik Pertanian Hortikultura SPH-SBS/BPS-Statistics Indonesia, Agricultural Statistic for Horticulture SPH-SBS

Tabel
Table 5.2.5

Luas Panen Tanaman Biofarmaka Menurut Kecamatan dan Jenis Tanaman (m²), (2019) dan (2020) Kabupaten Sidenreng Rappang
Harvested Area of Medicinal Plants by Subdistrict and Kind of Plant (m²), (2019) and (2020) In Sidenreng Rappang

Kecamatan Subdistrict	Jahe/Ginger		Laos/Lengkuas/Galanga	
	2019	2020	2019	2020
(1)	(2)	(3)	(4)	(5)
Panca Lautang	77	52	113	72
Tellu Limpoe	-	-	-	-
Watang Pulu	184	187	-	363
Baranti	105	10	116	20
Panca Rijang	20	20	17	17
Kulo	-	1	-	1
Maritengngae	1	-	1	-
Watang Sidenreng	-	-	-	-
Pitu Riawa	-	-	-	-
Dua Pitue	244	287	290	241
Pitu Riase	24	95	38	103
Kabupaten Sidenreng Rappang	655	652	575	817

Lanjutan Tabel/*Continued Table 5.2.5*

Kecamatan Subdistrict	Kencur/ <i>East Indian Galangal</i>		Kunyit/ <i>Turmeric</i>	
	2019	2020	2019	2020
(1)	(6)	(7)	(8)	(9)
Panca Lautang	-	-	90	63
Tellu Limpoe	-	-	-	-
Watang Pulu	-	26	521	1237
Baranti	-	10	130	35
Panca Rijang	12	12	21	26
Kulo	-	-	-	1
Maritenggae	-	-	1	-
Watang Sidenreng	-	-	-	-
Pitu Riawa	-	-	-	-
Dua Pitue	244	110	301	171
Pitu Riase	-	-	-	-
Kabupaten Sidenreng Rappang	256	158	1064	1533

Catatan/*Note*: ...Sumber/*Source*: BPS, Statistik Pertanian Hortikultura SPH-TBF/BPS-*Statistics Indonesia, Agricultural Statistic for Horticulture SPH-TBF*

Tabel 5.2.6 **Produksi Tanaman Biofarmaka Menurut Kecamatan dan Jenis Tanaman (kg), (2019) and (2020) di Kabupaten Sidenreng Rappang**
Production of Medicinal Plants by Subdistrict and Kind of Plant (kg) (2019) and (2020) in Sidenreng Rappang Regency

Kecamatan Subdistrict	Jahe/Ginger		Laos/Lengkuas/Galanga	
	2019	2020	2019	2020
(1)	(2)	(3)	(4)	(5)
Panca Lautang	588	500	409	322
Tellu Limpoe	-	-	-	-
Watang Pulu	146	391	-	526
Baranti	493	15	664	30
Panca Rijang	18	20	42	42
Kulo	-	5	-	5
Maritengngae	4	-	4	-
Watang Sidenreng	-	-	-	-
Pitu Riawa	-	-	-	-
Dua Pitue	675	908	681	908
Pitu Riase	86	402	173	402
Kabupaten Sidenreng Rappang	2010	2241	1973	2241

Lanjutan Tabel/*Continued Table* 5.2.6

Kecamatan Subdistrict	Kencur/ <i>East Indian Galangal</i>		Kunyit/ <i>Turmeric</i>	
	2019	2020	2019	2020
(1)	(6)	(7)	(8)	(9)
Panca Lautang	-	0	489	564
Tellu Limpoe	-	0	-	-
Watang Pulu	-	33	828	1365
Baranti	-	15	203	40
Panca Rijang	24	24	30	45
Kulo	-	-	-	5
Maritenggae	-	-	4	-
Watang Sidenreng	-	-	-	-
Pitu Riawa	-	-	-	-
Dua Pitue	577	426	709	810
Pitu Riase	-	-	-	-
Kabupaten Sidenreng Rappang	601	498	2263	2829

Catatan/*Note*: ...Sumber/*Source*: BPS, Statistik Pertanian Hortikultura SPH-TBF/BPS-*Statistics Indonesia, Agricultural Statistic for Horticulture SPH-TBF*

Tabel 5.2.7 **Luas Panen Tanaman Biofarmaka Menurut Jenis Tanaman (m²), (2017)–(2020) di Kabupaten Sidenreng Rappang**
Table 5.2.7 **Harvested Area of Medicinal Plants by Kind of Plant (m²), (2017)–(2020) in Sidenreng Rappang Regency**

Jenis Tanaman Kind of Plants	2017	2018	2019	2020
(1)	(2)	(3)	(4)	(5)
Jahe/Ginger	1499	1128	655	652
Laos/Lengkuas/Galanga	1662	1048	575	817
Kencur/East Indian Galangal	367	472	256	158
Kunyit/Turmeric	2280	1853	1064	1533
Temulawak/Curcuma	280	431	248	300

Catatan/Note: ...

Sumber/Source: BPS, Statistik Pertanian Hortikultura SPH-TBF/BPS-Statistics Indonesia, Agricultural Statistic for Horticulture SPH-TBF

Tabel
Table 5.2.8

Produksi Tanaman Biofarmaka Menurut Jenis Tanaman (kg), (2017)–(2020) di Kabupaten Sidenreng Rappang
Production of Medicinal Plants by Kind of Plant (kg), (2017)–(2020) in Sedenreng Rappang Regency

Jenis Tanaman <i>Kind of Plants</i>	2017	2018	2019	2020
(1)	(2)	(3)	(4)	(5)
Jahe/Ginger	7059	2600	2010	2241
Laos/Lengkuas/Galanga	5930	2647	1973	2180
Kencur/East Indian Galangal	1136	960	601	498
Kunyit/Turmeric	6304	3129	2263	2829
Temulawak/Curcuma	1073	992	623	872

Catatan/Note: ...

Sumber/Source: BPS, Statistik Pertanian Hortikultura SPH-TBF/BPS-Statistics Indonesia, Agricultural Statistic for Horticulture SPH-TBF

Tabel
Table 5.2.9

Produksi Buah-buahan Menurut Kecamatan dan Jenis Tanaman (ton) di Kabupaten Sidenreng Rappang Tahun 2019 and 2020
Production of Fruits by Subdistrict and Kind of Plant (ton) in Sidenreng Rappang Regency 2019 and 2020

Kecamatan Subdistrict	Mangga/Mango		Durian/Durian	
	2019	2020	2019	2020
(1)	(2)	(3)	(4)	(5)
Panca Lautang	-	721.1	-	-
Tellu Limpoe	-	153.7	-	-
Watang Pulu	89,2	122.4	-	-
Baranti	1028,6	2150.9	-	-
Panca Rijang	-	195	-	-
Kulo	-	-	-	-
Maritengngae	90	265	-	-
Watang Sidenreng	-	30.9	-	-
Pitu Riawa	280,4	625.7	416	796.4
Dua Pitue	116,1	250	-	2.2
Pitu Riase	1730,4	1600	218,5	2380
Kabupaten Sidenreng Rappang	3334,7	6114.7	634,5	3178.6

Lanjutan Tabel/*Continued Table* 5.2.9

Kecamatan Subdistrict	Jeruk/Orange		Pisang/Banana	
	2019	2020	2019	2020
(1)	(6)	(7)	(8)	(9)
Panca Lautang	-	-	53,2	143.2
Tellu Limpoe	-	-	184,0	271.2
Watang Pulu	-	-	190,3	126.6
Baranti	-	-	1475,4	961.9
Panca Rijang	24,5	28	77,5	87.4
Kulo	-	-	154	160.7
Maritengngae	-	-	1,6	17.6
Watang Sidenreng	-	-	115,7	414.1
Pitu Riawa	105,5	838.4	112,1	1255
Dua Pitue	-	4.1	100,4	952.2
Pitu Riase	623,7	40	33,8	177
Kabupaten Sidenreng Rappang	753,8	910.5	2508,0	4566.9

Lanjutan Tabel/*Continued Table* 5.2.9

Kecamatan Subdistrict	Pepaya/Papaya		Salak/Salacca	
	2019	2020	2019	2020
(1)	(10)	(11)	(12)	(13)
Panca Lautang	1,2	6.8	-	-
Tellu Limpoe	6,7	18	-	-
Watang Pulu	12,1	17.6	-	-
Baranti	5,2	12.5	0,4	0.3
Panca Rijang	6,1	11.1	-	-
Kulo	0	7.5	-	-
Maritengngae	0	-	-	-
Watang Sidenreng	6,4	28.1	-	-
Pitu Riawa	5	18.8	3,3	13.2
Dua Pitue	2,6	59.7	-	-
Pitu Riase	16,3	30	-	0.4
Kabupaten Sidenreng Rappang	57,1	210.1	3,7	13.9

Catatan/Note: ...

Sumber/Source: BPS, Statistik Pertanian Hortikultura SPH-BST/BPS-Statistics Indonesia, Agricultural Statistic for Horticulture SPH-BST

5.3 PETERNAKAN LIVESTOCK

Tabel 5.3.1 **Populasi Ternak Menurut Kecamatan dan Jenis Ternak di Kabupaten Sidenreng Rappang Tahun 2020**
Livestock Population by Subdistrict and Kind of Livestock in Sidenreng Rappang Regency 2020

Kecamatan Subdistrict	Sapi Perah Dairy Cattle	Sapi Potong Beef Cattle	Kerbau Buffalo	Kuda Horse	Kambing Goat
(1)	(2)	(3)	(4)	(5)	(6)
Panca Lautang	-	2068	325	9	1190
Tellu Limpoe	-	758	160	20	470
Watang Pulu	-	9885	257	8	564
Baranti	-	1690	13	19	414
Panca Rijang	-	3269	57	6	169
Kulo	-	2258	97	3	262
Maritengngae	-	1390	-	13	395
Watang Sidenreng	-	3023	10	56	784
Pitu Riawa	-	4911	230	54	1215
Dua Pitue	-	566	52	11	38
Pitu Riase	-	6129	388	2	518
Kabupaten Sidenreng Rappang	0	35947	1589	201	6019

Catatan/Note:

Sumber/Source: Dinas Peternakan dan Perikanan Kabupaten Sidenreng Rappang/ *Livestock and Fishery Service of Sidenreng Rappang Regency*

Tabel
Table 5.3.2

Populasi Unggas Menurut Kecamatan dan Jenis Unggas di Kabupaten Sidenreng Rappang Tahun 2020
Poultry Population by Subdistrict and Kind of Poultry in Sidenreng Rappang Regency 2020

Kecamatan Subdistrict	Ayam Kampung Native Chicken	Ayam Petelur Layer	Ayam Pedaging Broiler	Itik Duck	Itik Manila Muscovy Duck
(1)	(2)	(3)	(4)	(5)	(6)
Panca Lautang	7222	165200	1200	6300	731
Tellu Limpoe	39119	178700	115000	31347	11395
Watang Pulu	27632	297484	59500	11857	624
Baranti	75766	359200	21000	160221	5560
Panca Rijang	103866	301200	248000	64600	957
Kulo	22325	1200316	395500	10816	2628
Maritengngae	59615	1119000	70000	33473	1063
Watang Sidenreng	82266	177800	712000	86742	42588
Pitu Riawa	41686	673803	607500	39849	10257
Dua Pitue	98675	45700	63500	18582	1561
Pitu Riase	7581	160800	51500	5296	1163
Kabupaten Sidenreng Rappang	565753	4680103	2345500	469083	78527

Catatan/Note:

Sumber/Source: Dinas Peternakan dan Perikanan Kabupaten Sidenreng Rappang/ *Livestock and Fishery Service of Sidenreng Rappang Regency*

Tabel
Table 5.3.3

Jumlah Ternak yang Dipotong Menurut Kecamatan dan Jenis Ternak di Kabupaten Sidenreng Rappang Tahun 2020
Livestock Slaughtered by Subdistrict and Kind of Livestock in Sidenreng Rappang Regency 2020

Kecamatan Subdistrict	Sapi Potong Beef Cattle	Kerbau Buffalo	Kuda Horse	Kambing Goat	Domba Sheep
(1)	(2)	(3)	(4)	(5)	(6)
Panca Lautang	210	-	-	95	-
Tellu Limpoe	310	10	-	110	-
Watang Pulu	404	10	-	108	-
Baranti	780	-	-	92	-
Panca Rijang	1603	3	-	150	-
Kulo	410	-	-	120	-
Maritengngae	624	-	-	180	-
Watang Sidenreng	128	-	-	118	-
Pitu Riawa	232	-	-	90	-
Dua Pitue	330	-	-	90	-
Pitu Riase	198	-	-	100	-
Kabupaten Sidenreng Rappang	5279	23	-	1253	0

Catatan/Note:

Sumber/Source: Dinas Peternakan dan Perikanan Kabupaten Sidenreng Rappang/ *Livestock and Fishery Service of Sidenreng Rappang Regency*

**5.4 PERIKANAN
FISHERY**

Tabel 5.4.1 Jumlah Rumah Tangga Perikanan Tangkap Menurut Kecamatan dan Subsektor di Kabupaten Sidenreng Rappang Tahun 2019 dan 2020
Number of Fish Capture Households by Subdistrict and Subsector in Sidenreng Rappang Regency, 2019 and 2020

Kecamatan Subdistrict	Perikanan Laut Marine Fisheries		Perairan Umum Inland Water		Jumlah Total	
	2019	2020	2019	2020	2019	2020
(1)	(2)	(3)	(4)	(5)	(6)	(7)
Panca Lautang	-	-	137	128	137	128
Tellu Limpoe	-	-	92	95	92	95
Watang Pulu	-	-	-	-	-	-
Baranti	-	-	-	-	-	-
Panca Rijang	-	-	-	-	-	-
Kulo	-	-	-	-	-	-
Maritenggae	-	-	-	-	-	-
Watang Sidenreng	-	-	118	140	118	140
Pitu Riawa	-	-	-	-	-	-
Dua Pitue	-	-	-	-	-	-
Pitu Riase	-	-	84	64	84	64
Kabupaten Sidenreng Rappang	0	0	431	427	431	427

Catatan/Note:

Sumber/Source: Dinas Peternakan dan Perikanan Kabupaten Sidenreng Rappang/ Livestock and Fishery Service of Sidenreng Rappang Regency

Tabel
Table 5.4.2

Produksi Perikanan Tangkap (Ton) Menurut Kecamatan dan Subsektor di Kabupaten Sidenreng Rappang Tahun 2019 dan 2020
Production of Fish Capture (Ton) by Subdistrict and Subsector in Sidenreng Rappang Regency, 2019 and 2020

Kecamatan Subdistrict	Perikanan Laut Marine Fisheries		Perairan Umum Inland Water		Jumlah Total	
	2019	2020	2019	2020	2019	2020
(1)	(2)	(3)	(4)	(5)	(6)	(7)
Panca Lautang	-	-	1198,5	1100	1198,5	1100
Tellu Limpoe	-	-	406,2	650,3	406,2	650,3
Watang Pulu	-	-	-	-	-	-
Baranti	-	-	-	-	-	-
Panca Rijang	-	-	-	-	-	-
Kulo	-	-	-	-	-	-
Maritengngae	-	-	-	-	-	-
Watang Sidenreng	-	-	850,6	999	850,6	999
Pitu Riawa	-	-	-	-	-	-
Dua Pitue	-	-	-	-	-	-
Pitu Riase	-	-	134,4	55	134,4	55
Kabupaten Sidenreng Rappang	0	0	2589,7	2804,3	2589,7	2804,3

Catatan/Note:

Sumber/Source: Dinas Peternakan dan Perikanan Kabupaten Sidenreng Rappang/ *Livestock and Fishery Service of Sidenreng Rappang Regency*

Tabel
Table 5.4.3

Jumlah Rumah Tangga Perikanan Budidaya Menurut Kecamatan dan Jenis Budidaya di Kabupaten Sidenreng Rappang Tahun 2020
Number of Aquaculture Households by Subdistrict and Type of Aquaculture in Sidenreng Rappang Regency, 2020

Kecamatan Subdistrict	Budidaya Laut Marine Culture	Tambak Brackish Water Pond	Kolam Fresh Water Pond	Keramba Cage	Jaring Apung Floating Cage Net	Sawah Paddy Field	Jumlah Total
(1)	(2)	(3)	(4)	(5)	(6)	(7)	(8)
Panca Lautang	-	-	43	-	-	38	81
Tellu Limpoe	-	-	7	-	-	16	23
Watang Pulu	-	-	225	-	-	32	257
Baranti	-	-	167	-	-	53	220
Panca Rijang	-	-	151	-	-	60	211
Kulo	-	-	320	-	-	64	384
Maritengngae	-	-	82	-	-	199	281
Watang Sidenreng	-	-	128	-	-	30	158
Pitu Riawa	-	-	184	-	-	-	184
Dua Pitue	-	-	101	-	-	33	134
Pitu Riase	-	-	344	-	-	11	355
Kabupaten Sidenreng Rappang	0	0	1752	0	-	536	2288

Catatan/Note:

Sumber/Source: Dinas Peternakan dan Perikanan Kabupaten Sidenreng Rappang/ *Livestock and Fishery Service of Sidenreng Rappang Regency*

Tabel
Table 5.4.4**Produksi Perikanan Budidaya Menurut Kecamatan dan Jenis Budidaya di Kabupaten Sidenreng Rappang Tahun 2020*****Production of Aquaculture by Subdistrict and Type of Aquaculture in Sidenreng Rappang Regency, 2020***

Kecamatan Subdistrict	Budidaya Laut Marine Culture	Tambak Brackish Water Pond	Kolam Fresh Water Pond	Keramba Cage	Jaring Apung Floating Cage Net	Sawah Paddy Field	Jumlah Total
(1)	(2)	(3)	(4)	(5)	(6)	(7)	(8)
Panca Lautang	-	-	3,4	-	-	2,3	5,7
Tellu Limpoe	-	-	3,3	-	-	0,1	3,4
Watang Pulu	-	-	81	-	-	35,9	116,9
Baranti	-	-	12,8	-	-	15,3	28,1
Panca Rijang	-	-	74,6	-	-	6,4	81
Kulo	-	-	76,4	-	-	14,6	91
Maritengngae	-	-	33,8	-	-	6,3	40,1
Watang Sidenreng	-	-	24,3	-	-	0,5	24,8
Pitu Riawa	-	-	79,3	-	-	-	79,3
Dua Pitue	-	-	23,5	-	-	6,1	29,6
Pitu Riase	-	-	63,1	-	-	4,3	67,4
Kabupaten Sidenreng Rappang	0	0	475,5	0	0	91,8	567,3

Catatan/Note:

Sumber/Source: Dinas Peternakan dan Perikanan Kabupaten Sidenreng Rappang/ *Livestock and Fishery Service of Sidenreng Rappang Regency*

Tabel 5.4.5 **Jumlah Perahu/Kapal Menurut Kecamatan dan Jenis Kapal di Kabupaten Sidenreng Rappang Tahun 2020**
Number of Fishing Board by Subdistrict and Type of Boat in Sidenreng Rappang Regency, 2020

Kecamatan Subdistrict	Perahu Tanpa Motor Nonpowered Boat	Perahu Motor Tempel Outboard Motorboat	Kapal Motor Inboard Motorboat
(1)	(2)	(3)	(4)
Panca Lautang	53	75	-
Tellu Limpoe	15	80	-
Watang Pulu	-	-	-
Baranti	-	-	-
Panca Rijang	-	-	-
Kulo	-	-	-
Maritenggae	-	-	-
Watang Sidenreng	35	105	-
Pitu Riawa	-	-	-
Dua Pitue	-	-	-
Pitu Riase	-	64	-
Kabupaten Sidenreng Rappang	103	324	-

Catatan/Note:

Sumber/Source: Dinas Peternakan dan Perikanan Kabupaten Sidenreng Rappang/ *Livestock and Fishery Service of Sidenreng Rappang Regency*

BAB 6

PERTAMBANGAN & ENERGI MINING & ENERGY

JUMLAH PELANGGAN

7067

VOLUME AIR YANG DISALURKAN

1 606 897 m³

NILAI

Rp 4 920 526 350

**JUMLAH
PELANGGAN
DAN AIR
YANG
DISALURKAN
DI KABUPATEN
SIDENRENG
RAPPANG
2020**



Sumber : PDAM Kabupaten Sidenreng Rappang

PENJELASAN TEKNIS

1. Pengumpulan data industri besar dan sedang dilakukan melalui Survei Industri Besar dan Sedang yang dilaksanakan setiap tahun secara lengkap (sensus) sejak tahun 1975. Survei Industri Besar dan Sedang mencakup semua perusahaan industri yang mempunyai tenaga kerja 20 orang atau lebih dengan menggunakan kuesioner II A.
2. Klasifikasi industri yang digunakan dalam survei ini berdasar kepada Klasifikasi Baku Lapangan Usaha Indonesia (KBLI). KBLI adalah klasifikasi lapangan usaha yang berdasar kepada International Standard Industrial Classification of All Economic Activities (ISIC) revisi 4 yang telah disesuaikan dengan kondisi Indonesia.
3. Industri manufaktur adalah suatu kegiatan ekonomi yang melakukan kegiatan mengubah suatu barang dasar secara mekanis, kimia, atau dengan tangan sehingga menjadi barang jadi/setengah jadi, dan atau barang yang kurang nilainya menjadi barang yang lebih tinggi nilainya, dan sifatnya lebih dekat kepada pemakai akhir. Termasuk dalam kegiatan ini adalah jasa industri dan pekerjaan perakitan.
4. Jasa industri adalah kegiatan industri yang melayani keperluan pihak lain. Pada kegiatan ini

TECHNICAL NOTES

1. *Data collection of large and medium scale manufacturing is conducted through The Large and Medium Manufacturing Establishment Survey that has been done annually for all industries (census) since 1975. Large and Medium Manufacturing Establishment Survey covers all manufactures/industries with 20 workers or more by questionnaire II A.*
2. *The industrial classification adopted in this survey refers to the Klasifikasi Baku Lapangan Usaha Indonesia (KBLI). KBLI is classification of economic activities based on the International Standard Industrial Classification of All Economic Activities (ISIC rev 4) that has been modified according to the local condition in Indonesia.*
3. *Manufacturing industry is defined as an economic activity processing basic goods mechanically, chemicals or manually into final or intermediate goods. It is also defined as processing of lower value goods into higher value goods as final or intermediate products. The activities also include services for manufacturing and assembling.*
4. *Services for manufacturing is defined as a manufacturing activity which serving other manufacturing establishments. In this case, raw materials are supplied by others while the workers are paid as a*

- bahan baku disediakan oleh pihak lain sedangkan pihak pengolah hanya melakukan pengolahannya dengan mendapat imbalan sebagai balas jasa (upah maklon).
5. Perusahaan atau usaha industri adalah suatu unit (kesatuan) usaha yang melakukan kegiatan ekonomi, bertujuan menghasilkan barang atau jasa, terletak pada suatu bangunan atau lokasi tertentu, dan mempunyai catatan administrasi tersendiri mengenai produksi dan struktur biaya serta ada seorang atau lebih yang bertanggung jawab atas usaha tersebut.
 6. Industri manufaktur dikelompokkan ke dalam 4 golongan berdasarkan banyaknya pekerja, yaitu: industri besar (100 orang pekerja atau lebih), industri sedang/menengah (20–99 orang pekerja), industri kecil (5–19 orang pekerja), dan industri mikro (1–4 orang pekerja).
 7. Pelanggan adalah individu atau kelompok, baik rumah tangga, perusahaan atau institusi non profit yang membeli air bersih dari perusahaan air bersih.
 8. Air disalurkan adalah volume air bersih dari perusahaan air bersih.
- compensation for processing raw materials.*
5. *Manufacturing establishment is defined as a production unit engaged in economic activity, producing goods or services, located in a building or in a certain location, keeping a business record concerning the production and cost structure, and having a person or more that are responsible to those activities.*
 6. *Manufacturing industries are categorized into four groups, based on the number of employees: large scale manufacturing (100 employees or more), medium scale manufacturing (20–99 employees), small scale manufacturing (5–19 employees), and micro industry (1–4 employees).*
 7. *Distributed water is the volume of water supply from water supply establishment.*
 8. *Distributed water is the volume of water supply from water supply establishment.*

ULASAN**DESCRIPTION**

6.1 Industri pengolahan

6.1 Manufacturing industry

Industri Pengolahan adalah suatu kegiatan ekonomi yang melakukan kegiatan mengubah suatu barang dasar secara mekanis, kimia, atau dengan tangan sehingga menjadi barang jadi/setengah jadi, dan atau barang yang kurang nilainya menjadi barang yang lebih tinggi nilainya, dan sifatnya lebih dekat kepada pemakai akhir. Termasuk dalam kegiatan ini adalah jasa industri dan pekerjaan perakitan.

Manufacturing industry is defined as an economic activity processing basic goods mechanically, chemicals or manually into final or intermediate goods. It is also defined as processing of lower value goods into higher value goods as final or intermediate products. The activities also include services for manufacturing and assembling.

Perusahaan atau usaha industri adalah suatu unit (kesatuan) usaha yang melakukan kegiatan ekonomi, bertujuan menghasilkan barang dan jasa, terletak pada suatu bangunan atau lokas tertentu, dan mempunyai catatan administrasi tersendiri mengenai produksi dan struktur biaya serta ada seorang atau lebih yang bertanggung jawab atas usaha tersebut.

A manufacturing establishment is defined as a production unit engaged in economic activity, producing goods or services, located in a building or in a certain location, keeping a business record concerning the production and cost structure, and having a person or more that are responsible to those activities.

Jumlah perusahaan di Kabupaten Sidrap tahun 2020 adalah 4931 perusahaan. Jumlah tenaga kerja yang terserap pada sektor industry sebanyak 18291 orang.

From the Industry Survey result show that the number industry enterprises in Sidrap Regency in the year 2020 was 4931 companies. Number of labor absorbed in industry sector 18291 people, with the value of production Rp. 3 Trillion.

6.2. Air

6.2. Water

Perusahaan air bersih adalah perusahaan yang mempunyai aktivitas dalam penampungan, penjernihan,

The water supply company (PDAM) is a company with several activities such as the collection and purification of water and the distribution of water to households, industries, and other commercial users.

dan penyaluran air baku atau air bersih dari terminal air melalui saluran kepada rumah tangga, perusahaan industri atau pengguna komersial lainnya.

Jumlah pelanggan PDAM di Kabupaten Sidrap pada tahun 2020 sebanyak 7 067. Jenis pelanggan air didominasi oleh rumah tangga (88.92 %) . Pelanggan rumah tangga memberikan kontribusi terhadap penggunaan air di kabupaten Sidrap. Volume air yang disalurkan selama tahun 2020 sebanyak 1 606 897 m³ dengan nilai penjualan sebesar 4,92 milyar rupiah.

6.3. Listrik

Perusahaan Listrik Negara (PLN) adalah Perusahaan Umum Milik Negara yang mempunyai aktivitas kegiatan pembangkitan, transmisi, dan distribusi tenaga listrik. Dalam proses distribusi listrik, PLN menjual listrik kepada rumah tangga maupun unit usaha. Jumlah listrik terjual adalah banyaknya listrik yang disalurkan kepada para pelanggan.

Jumlah pelanggan listrik PLN di Kabupaten Sidrap tahun 2020 tercatat sebanyak 39801 pelanggan, atau meningkat 5,8 persen dibanding tahun sebelumnya. Sedangkan tenagalistrik yang terjual sebanyak 109 569 075 Kwh.

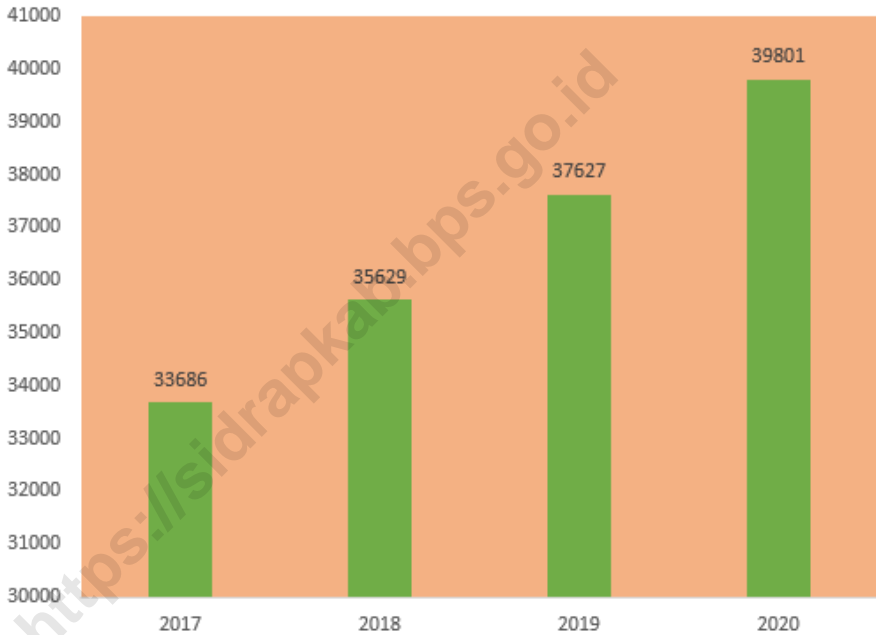
Number of Regional Water Supply Company (PDAM) costumer in Sidrap in 2020 Regency were 7 067 subscribers. Type or water customers are dominated by households (88.92 %). Household costumers contributed to water utilization in Sidrap Regency The volume of water delivered during the year 2020 as many as 1 606 897 m³, with sales reached 4,92 billion rupiahs.

6.3 Electricity

State Electricity Company (PLN) is a State owned company that has activities for Electricity production, transmission and electricity distribution. In distribution proessing, PLN sell Electricity to household costumer and also establishment units. Sold Electricity is total Electricity distributed to costumer`

Number of electricity costumers in Sidrap Regency in 2020 were 39801 subcribers, or 5,8 percent over the previous year. While sold electricity value 109 569 075 Kwh.

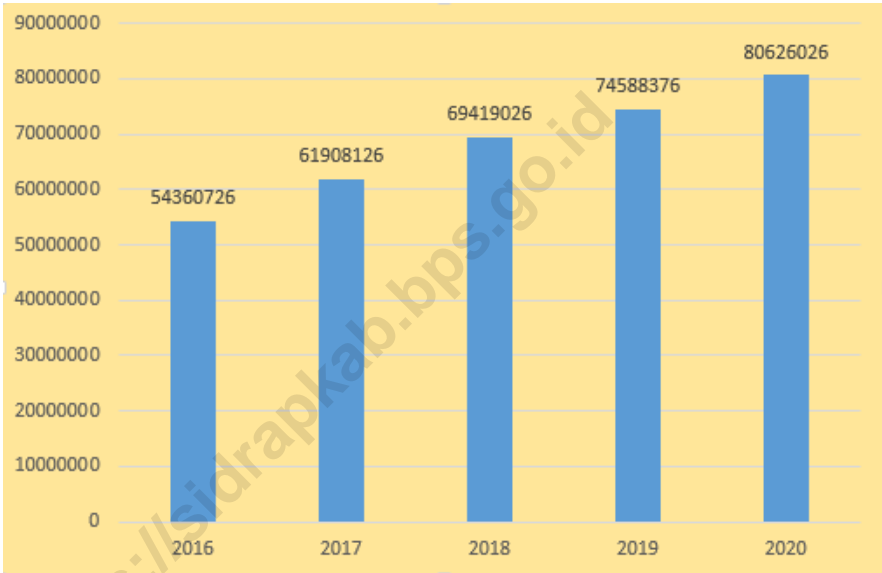
Gambar 6.1 Perkembangan Jumlah Pelanggan Listrik Menurut Kecamatan di Kabupaten Sidenreng Rappang Tahun 2016–2020
Figures 6.1 *Number of Registered Electricity Customers and Electricity Sold in Sidenreng Rappang Regency 2016–2020*



Sumber/Source : Dinas Perdagangan Kabupaten Sidenreng Rappang Commerce Agency of Sidenreng Rappang Regency

Gambar 6.2 Perkembangan Daya Listrik Terpasang di Kabupaten Sidenreng Rappang, 2016 - 2020

Installed Capacity of Electricity in Sidenreng Rappang Regency, 2016 - 2020



Sumber/Source : PLN Sidenreng Rappang

6.1 INDUSTRI / INDUSTRY

Tabel 6.1.1 Jumlah Perusahaan dan Tenaga Kerja Menurut Lapangan Usaha di Kabupaten Sidenreng Rappang Tahun 2020
Number of Establishment and Employee by Industry Classification in Sidenreng Rappang Regency 2020

(1)	Klasifikasi Industri <i>Industry Classification</i>	Perusahaan <i>Establishment</i>	Tenaga Kerja <i>Employee</i>
(1)	(2)	(3)	(4)
10	Makanan/Food	789	2183
11	Minuman/Beverage	27	179
13	Tekstil	1237	2230
14	Pakaian Jadi dan Tekstil	318	860
16	Kayu, barang dari kayu dan gabus (tidak termasuk furniture) dan barang anyaman dari bamboo/rotan	143	595
17	Kertas dan Barang dari Kertas	2	53
18	Percetakan dan Reproduksi Media Rekaman	2	10
20	Bahan Kimia dan Barang dari Bahan Kimia	-	
22	Karet, barang dari karet dan plastik((vulkanisir)	4	15
23	Barang galian bukan logam	972	4811
24	Logam dasar	302	1102
25	Barang logam bukan mesin dan peralatannya	79	222
26	Komputer, Barang Elektronik dan Optik	-	-

lanjutan tabel 6.1.1

	Klasifikasi Industri <i>Industry Classification</i>	Perusahaan <i>Establishment</i>	Tenaga Kerja <i>Employee</i>
(1)	(2)	(3)	(4)
27	Peralatan Listrik	-	-
28	Mesin dan perlengkapannya	20	137
29	Kendaraan Bermotor, Trailer, dan Semi Trailer	-	-
31	Furniture	143	658
32	Industri Pengolahan Lainnya	683	4401
33	Reparasi Mesin dan peralatan	-	-
35	Produksi Es	3	9
45	Reparasi dan Perawatan	122	478
	Lainnya	85	348
	Jumlah / Total	4931	18291

Catatan/Note: ...

Sumber/Source: Dinas Perdagangan Kabupaten Sidenreng Rappang / Commerce Agency of Sidenreng Rappang Regency

6.2 AIR/ WATER

Tabel 6.2.1 Jumlah Pelanggan dan Air yang Disalurkan Menurut Kategori Pelanggan di Kabupaten Sidenreng Rappang Tahun 2020
Number of Customers and Distributed Water by Kind of Customer in Sidenreng Rappang Regency 2020

Kategori Pelanggan <i>Kind of Customer</i>	Pelanggan <i>Number of Customers</i>	Air Disalurkan <i>Distributed Water (m³)</i>	Nilai <i>Value (Rp)</i>
(1)	(2)	(3)	(4)
Sosial/Social	25	34 171	58 705 400
Rumah Tangga/Household	6 284	1 392 298	4 167 170 700
Instansi Pemerintah Government Institution	71	21 601	58 060 700
Niaga/Trade	562	142 314	392 384 600
Industri/Industry	32	7 818	24 690 050
Khusus/Exclusive	93	8 695	219 514 900
Jumlah/Total	7067	1 606 897	4 920 526 350

Catatan/Note: ...

Sumber/Source: PDAM Sidenreng Rappang

6.3 LISTRIK / ELECTRICITY

Tabel 6.3.1 Daya Terpasang, Produksi, dan Distribusi Listrik PT. PLN (Persero) pada Cabang/Ranting PLN Kabupaten Sidenreng Rappang 2016-2020
Installed Electricity Power, Production, and Distribution of PT. PLN (Persero) at PLN Branch Sidenreng Rappang 2016-2020

Tahun Year	Daya Terpasang Installed Electricity Power (VA)	Listrik Terjual Electricity Sold (KWh)	Susut/ Hilang Shrinkage/ Lost (KWh)
(1)	(2)	(4)	(6)
2016	54360726	78738104	-
2017	61908126	86782090	2516681
2018	69419026	93752040	4301207
2019	74588376	101482150	3330548
2020	80626026	109569075	3568466

Catatan/Note: ...

Sumber/Source: PLN Sidenreng Rappang

Tabel
Table 6.3.2

**Jumlah Pelanggan Listrik Menurut Kecamatan di
Kabupaten Sidenreng Rappang Tahun 2017–2020**
***Number of Registered Electricity Customers and Electricity
Sold in Sidenreng Rappang Regency 2017–2020***

Jenis / Items	2017	2018	2019	2020
(1)	(3)	(4)	(5)	(6)
Pelanggan / Costumer	33 686	35 629	37 627	39 801
Listrik Terjual /Electricity Sold (KWH)	86 782 104	93 752 040	101 482 150	109 569 075

Catatan/Note:

Sumber/Source: PLN Sidenreng Rappang

<https://sidrapkab.bps.go.id>

BAB 7

PARIWISATA TOURISM

RATA-RATA
LAMA MENGINAP

1,80 hari

JUMLAH PENGINAPAN

1 hotel bintang

11 penginapan lain

KEADAAN
PARIWISATA
SIDRAP
2020

TINGKAT
PENGHUNIAN
KAMAR

37,98 %

JUMLAH
PENGUNJUNG
OBJEK WISATA

67.267
kunjungan

PENJELASAN TEKNIS

1. Hotel adalah penyediaan akomodasi secara harian berupa kamar-kamar di dalam satu bangunan yang dapat dilengkapi dengan jasa pelayanan makan dan minum, kegiatan hiburan dan atau fasilitas lainnya. Hotel terdiri dari hotel berbintang dan hotel non- bintang.
2. Hotel bintang adalah usaha penyediaan jasa pelayanan penginapan, makan minum serta jasa lainnya bagi umum dengan menggunakan sebagian atau seluruh bangunan. Usaha ini dikelola secara komersial serta memenuhi ketentuan persyaratan sebagai hotel bintang (termasuk berlian) yang ditetapkan dalam surat keputusan instansi yang membinanya. Misalnya hotel bintang lima, hotel bintang empat dan seterusnya.
3. Tingkat penghunian kamar hotel adalah persentase banyaknya malam kamar yang dihuni terhadap banyaknya malam kamar yang tersedia.
4. Rata-rata lamanya tamu menginap adalah banyaknya malam tempat tidur yang terpakai (malam tamu) dengan banyaknya tamu yang menginap di hotel atau akomodasi lainnya.
5. Wisatawan mancanegara (wisman) ialah setiap pengunjung yang mengunjungi suatu negara di luar tempat tinggalnya,

TECHNICAL NOTES

1. *Hotel is a daily supply of accommodation rooms within a building which can be equipped with eating and drinking services, entertainment activities and/or other facilities. Hotel consists of a classified hotel and a non-classified hotel.*
2. *A star hotel is the business of providing an accommodation, eating and drinking as well as other services for the public by using a building or a part of a building. It is managed commercially and meets specified requirements as a star hotel (including diamonds) set forth in the decree of fostering agency. For example, five star hotel, four star hotel, and so on.*
3. *Room occupancy rate is the number of room-nights occupied divided by the number of room-nights available, multiplied by 100 percent.*
4. *Average length of stay is the number of bed-nights used (guest night) divided by the number of guests coming to spend the night at the accommodation.*
5. *An International Visitor is any person visiting a country other than his usual place of residence for any reason other than for earning income in the country visited, and the length of stay is no more than one year (12 months).*
6. *3. The business of providing accommodation is a business that*

didorong oleh satu atau beberapa keperluan tanpa bermaksud memperoleh penghasilan di tempat yang dikunjungi dan lamanya kunjungan tersebut tidak lebih dari satu tahun (12 bulan) misalnya dengan kapal laut.

6. Usaha penyediaan akomodasi adalah usaha yang menyediakan pelayanan penginapan yang dapat dilengkapi dengan pelayanan pariwisata lainnya. Usaha penyediaan akomodasi dapat berupa hotel, vila, pondok wisata, bumi perkemahan, persinggahan karavan, dan akomodasi lainnya yang digunakan untuk tujuan pariwisata.

provides specialty services that can be equipped with other tourism services. It includes hotel, villa, cottage, camping, caravan stop, and other accommodation that are used for tourism purposes.

ULASAN

Kabupaten Sidenreng Rappang mempunyai 17 objek wisata utama. Selama tahun 2020, objek wisata di Kabupaten Sidenreng Rappang dikunjungi oleh 62568 wisatawan nusantara dan 199 wisatawan mancanegara. Objek Wisata dengan jumlah pengunjung paling banyak adalah Risma Swimming Pool, yang dikunjungi sebanyak 23457 wisatawan. Puncak Bila berada di urutan kedua dengan jumlah wisatawan yang berkunjung sebanyak 14195 wisatawan.

Tingkat penghunian kamar hotel/akomodasi lainnya adalah persentase banyaknya malam kamar yang dihuni terhadap banyaknya malam kamar yang tersedia dikalikan 100 persen.

Tingkat hunian kamar hotel/akomodasi lainnya pada tahun 2020 tertinggi pada bulan Oktober (50,23%) dan terendah pada bulan Maret (18,05%).

Rata-rata lamanya tamu menginap adalah hasil bagi antara banyaknya malam tempat tidur yang terpakai dengan banyaknya tamu yang menginap di hotel dan akomodasi lainnya. Rata-rata lama tamu menginap pada tahun 2020 di kabupaten Sidenreng Rappang tertinggi pada bulan Juni yaitu 4,15 hari.

DESCRIPTION

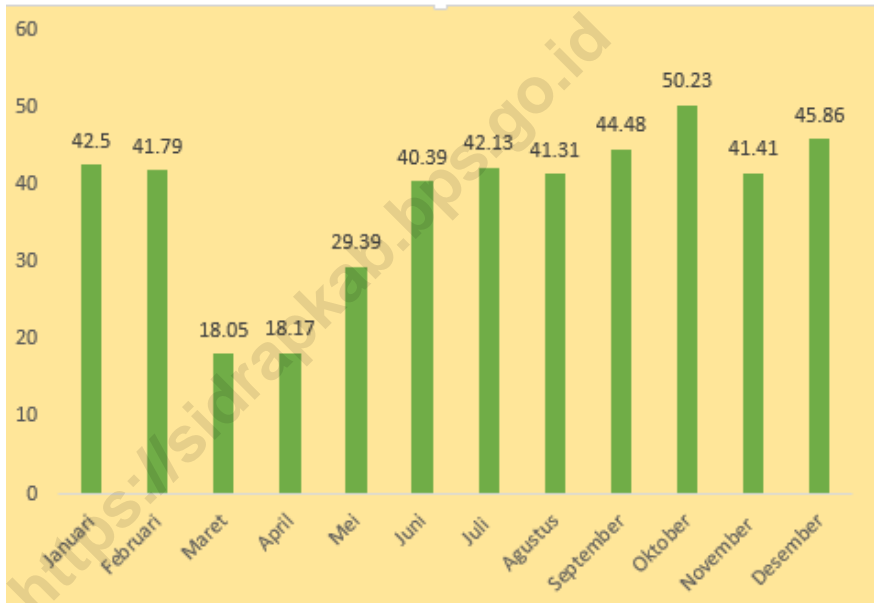
Sidenreng Rappang Regency has 17 main tourist attractions. During 2020, tourist attractions in Sidenreng Rappang Regency were visited by 62568 domestic tourists and 199 foreign tourists. The tourist object with the most number of visitors is Risma Swimming Pool, which was visited by 23457 tourists. Puncak Bila is in second place with the number of tourists visiting as many as 14195 tourists.

Room occupancy rate is the number of room-nights occupied divided by the number of room-nights available, multiplied by 100 percent.

Hotel/others accommodation room occupancy rate for star hotel in 2020 highest in October (50,23%) and lowest in March (18,05%).

Average length of stay is the number of bed-nights used divided by the number of guests staying at the accommodation. The highest average length of stay in 2020 living in the Sidenreng Rappang Regency is in June with average length of stay is 4,15 days.

Gambar 7.1 Tingkat Penghunian Kamar Menurut Bulan di Kabupaten Sidenreng Rappang Tahun 2020
Figures 7.1 Room Occupancy Rate by Month in Sidenreng Rappang Regency 2020



Sumber/Source : Survei Perusahaan/Usaha Jasa Akomodasi / Accommodation Services Establishment Survey

Tabel
Table 7.1**Jumlah Rumah Makan/Restoran Menurut Kecamatan di
Kabupaten Sidenreng Rappang Tahun 2016–2020**
**Number of Restaurants by Subdistrict in Sidenreng Rappang
Regency 2016–2020**

Kecamatan Subdistrict	2016	2017	2018	2019	2020
(1)	(2)	(3)	(4)	(5)	(6)
Panca Lautang	5	5	5	6	9
Tellu Limpoe	5	5	5	6	2
Watang Pulu	12	13	14	14	12
Baranti	9	10	10	10	7
Panca Rijang	21	22	24	24	26
Kulo	0	0	0	0	1
Maritengngae	44	50	55	62	31
Watang Sidenreng	0	0	0	0	2
Pitu Riawa	1	1	1	2	–*
Dua Pitue	12	12	12	12	–*
Pitu Riase	0	0	0	0	1
Sidenreng Rappang	109	118	126	136	91

Catatan/Note: Jumlah rumah makan atau restoran pada tahun 2020 adalah yang terdaftar di Dinas Kepemudaan, Olahraga, dan Pariwisata

Sumber/Source: Dinas Kepemudaan, Olahraga, dan Pariwisata / Youth, Sports, and Tourism Services Agency

Tabel
Table 7.2**Jumlah Kunjungan Wisatawan Menurut Tempat Wisata dan Asal Wisatawan di Kabupaten Sidenreng Rappang Tahun 2020****Number of Local and International Tourist Based on Tourist Sites in Sidenreng Rappang Regency 2020**

Tempat Wisata <i>Tourist Sites</i>	Jenis Wisatawan <i>Kind of Tourist</i>		Jumlah <i>Total</i>
	Nusantara <i>Local</i>	Mancanegara <i>International</i>	
(1)	(2)	(3)	(4)
Taman Wisata Datae	-	-	-
Puncak Bila	14167	28	14195
Trans Park	125	3	128
Bungnge Tjitta Allakuang	280	50	330
Monumen Ganggawa	2298	3	2301
Danau Sidenreng	907	21	928
Bendungan Bila	314	5	319
Monumen Andi Cammi	164	-	164
Kincir Angin	1875	72	1947
Gua Parinding	266	6	272
Risma Swimming Pool	23457	-	23457
Pammase Dewata	7336	-	7336
Taman Wisata Pirsia	8144	-	8144
Kampung Batu Pute	1082	-	1082
Sanggar Tenun	99	11	110
Wisata Cabbengnge	1798	-	1798
Masjid Tua Jerra'e	256	-	256
Sidenreng Rappang	62568	199	62767

Catatan/Note: ...

Sumber/Source: Dinas Kepemudaan, Olahraga, dan Pariwisata / Youth, Sports, and Tourism Services Agency

Tabel 7.3
Table

Rata-rata Lama Menginap Wisatawan dan Tingkat Penghunian Kamar Menurut Bulan di Kabupaten Sidenreng Rappang Tahun 2020
Average Length of Stay of Tourist and Room Occupancy Rate by Month in Sidenreng Rappang Regency 2020

Bulan Month	Rata-rata Lama Menginap (Hari) Average Length of Stay (Day)	Tingkat Penghunian Kamar Room Occupancy Rate (%)
(1)	(2)	(3)
Januari/January	1.50	42.5
Februari/February	1.61	41.79
Maret/March	1.50	18.05
April/April	1.35	18.17
Mei/May	1.35	29.39
Juni/June	4.15	40.39
Juli/July	1.83	42.13
Agustus/August	1.89	41.31
September/September	1.68	44.48
Oktober/October	1.75	50.23
November/November	1.71	41.41
Desember/December	1.3	45.86
Sidenreng Rappang	1.8	37.98

<https://sidrapkab.bps.go.id>

BAB 8

TRANSPORTASI & KOMUNIKASI TRANSPORTATION & COMMUNICATION



**PANJANG
JALAN**

1290,04_{km}

RUSAK


630,33 KM

BAIK

SEDANG

244,59 KM

415,12 KM



**KONDISI PRASARANA TRANSPORTASI
KABUPATEN SIDENRENG RAPPANG 2020**

SUMBER : DINAS BINA MARGA, CIPTA KARYA, PERUMAHAN , DAN PERTANAHAN

PENJELASAN TEKNIS

1. Jalan merupakan prasarana yang dilalui angkutan darat dimana sangat memegang peranan penting dalam memperlancar hubungan kegiatan perekonomian baik antara satu kota dengan kota lain, ataupun antara kota dengan desa serta antara desa dengan desa lainnya.
2. Pembangunan sektor Pos dan Giro diarahkan untuk memperlancar pelayanan arus informasi ke seluruh penjuru tanah air. Kantor pos adalah pemberi layanan pengiriman barang, uang dan sebagainya dari suatu tempat ke tempat yang lain. Pengguna pelayanan biasanya diharuskan menempelkan perangko yang cukup pada sampul surat, kartu pos, pos wesel, warkat pos, paket dan sebagainya.

TECHNICAL NOTES

1. *Roads are Impassable road transport infrastructure in which the very important role in economic activity either smooth relationship between one city to another city, or between town and village and between villages with other villages.*
2. *Post Office is an establishment dealing with the delivery of goods, letters, money, etc from one place to another place. Service users usually put postage stamps on the envelope and postcard or are charged with amount of money in obtaining services such as money order, aerogramme, package post.*

ULASAN

Pada tahun 2020, untuk panjang jalan Kabupaten Sidenreng Rappang, terdapat 32,18 persen dalam kondisi baik, 18,96 persen dalam kondisi sedang, dan 48,86 persen dalam kondisi rusak

Jumlah fasilitas pelayanan pos yang dibangun di Kabupaten Sidrap sebanyak 5 unit yaitu: 2 unit Kantor Pos (Pangkajene) Maritenggae, 1 unit Kantor Pos Amparita (Tellulimpoe), 1 unit Kantor Pos Rappang (Panca Rijang) dan 1 unit Kantor Pos Tanru Tedong (Duapitue).

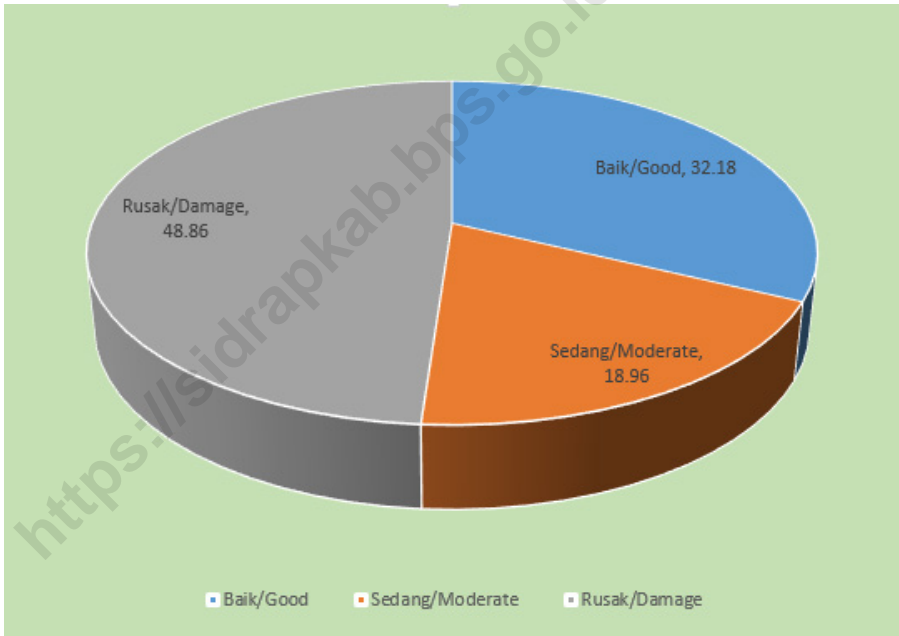
DESCRIPTION

In 2020, on the long road of Sidenreng Rappang, there were 32,18 percent in good condition, 18,96 percent moderat conditions and 48,86percent in damaged conditions.

Number of post offices developed by Government in Sidrap Regency consists of 5 units: 2 units Pangkajene Post Office (Maritenggae) , 1 unit, Amparita Post Office, 1 unit Rappang Post Office (Panca Rijang) and 1unit Tanru Tedong Post Office (Dua Pitue).

Gambar 8.1
Figures

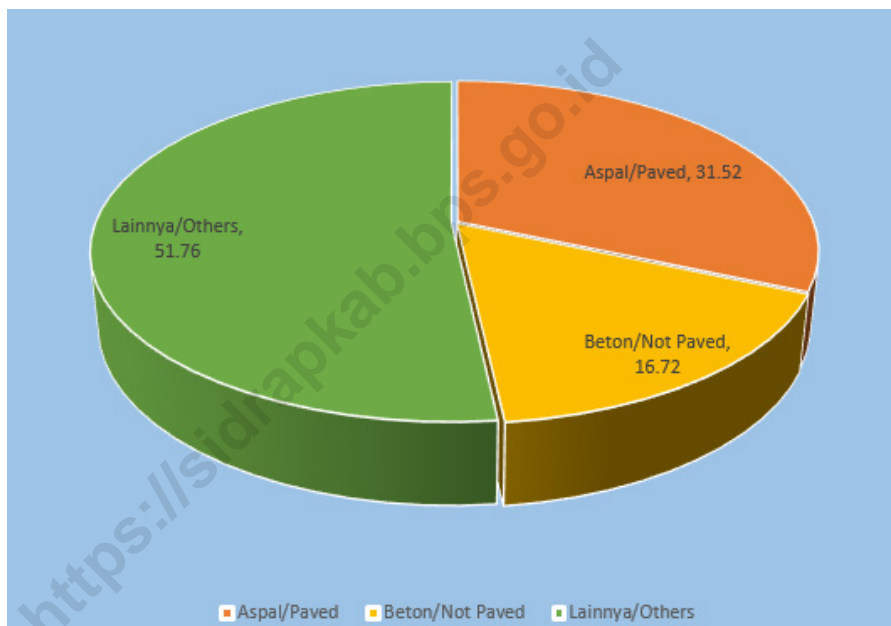
Persentase Panjang Jalan Menurut Kondisi Jalan di Kabupaten Sidenreng Rappang (km), 2020
Length Percentage of Roads by Condition of Roads in Sidenreng Rappang Regency (km), 2020



Sumber/Source: Dinas Bina Marga, Cipta Karya, Tata Ruang, dan Pertanahan Kabupaten Sidenreng Rappang

Gambar 8.2
Figures

Persentase Panjang Jalan Menurut Jenis Permukaan Jalan di Kabupaten Sidenreng Rappang (km), 2017–2020
Length Percentage of Roads by Type of Road Surface in Sidenreng Rappang Regency (km), 2017–2020



Sumber/Source: Dinas Bina Marga, Cipta Karya, Tata Ruang, dan Pertanahan Kabupaten Sidenreng Rappang

8.1 TRANSPORTASI TRANSPORTATION

Tabel 8.1.1 Panjang Jalan Menurut Tingkat Kewenangan Pemerintahan di Kabupaten Sidenreng Rappang (km), 2017–2020
Table 8.1.1 Length of Roads by Level of Government Authority in Sidenreng Rappang Regency (km), 2017–2020

Tingkat Kewenangan Pemerintahan <i>Level of Government Authority</i>	2017	2018	2019	2020
(1)	(2)	(3)	(4)	(5)
Negara/ <i>State</i>	-	-	-	-
Provinsi/ <i>Province</i>	-	-	-	-
Kabupaten/Kota <i>Regency/Municipality</i>	1290.04	1290.04	1290.04	1290.04
Jumlah/Total	1290.04	1290.04	1290.04	1290.04

Catatan/*Note*: ...

Sumber/*Source*: Dinas Bina Marga, Cipta Karya, Tata Ruang, dan Pertanahan Kabupaten Sidenreng Rappang

Tabel 8.1.2 Panjang Jalan Menurut Jenis Permukaan Jalan di Kabupaten Sidenreng Rappang (km), 2017–2020
Table Length of Roads by Type of Road Surface in Sidenreng Rappang Regency (km), 2017–2020

Jenis Permukaan Jalan Type of Road Surface	2017	2018	2019	2020
(1)	(2)	(3)	(4)	(5)
Aspal/Paved	406.42	390.63	390.64	406.62
Beton/Not Paved	158.33	712.72	186.7	215.64
Lainnya/Others	725.33	186.69	712.7	667.78
Jumlah/Total	1290.04	1290.04	1290.04	1290.04

Catatan/Note: ...

Sumber/Source: Dinas Perhubungan, Tata Ruang, dan Perhubungan Kabupaten Sidenreng Rappang

Tabel 8.1.3 Panjang Jalan Menurut Kondisi Jalan di Kabupaten Sidenreng Rappang (km), 2017–2020
Table *Length of Roads by Condition of Roads in Sidenreng Rappang Regency (km), 2017–2020*

Kondisi Jalan <i>Condition of Roads</i>	2017	2018	2019	2020
(1)	(2)	(3)	(4)	(5)
Baik/ <i>Good</i>	410.816	449.005	449.005	415.12
Sedang/ <i>Moderate</i>	249.320	240.164	240.164	244.59
Rusak/ <i>Damage</i>	629.904	600.871	600.871	630.33
Jumlah/<i>Total</i>	1290.04	1290.04	1290.04	1290.04

Catatan/*Note*: ...

Sumber/*Source*: Dinas Perhubungan, Tata Ruang, dan Perhubungan Kabupaten Sidenreng Rappang

8.2 KOMUNIKASI COMMUNICATION

Tabel 8.2.1 Jumlah Kantor Pos Pembantu Menurut Kecamatan di Kabupaten Sidenreng Rappang, 2016–2020
Number of Post Offices Subsidiaries by Subdistrict in Sidenreng Rappang Regency, 2016–2020


Kecamatan Subdistrict	2016	2017	2018	2019	2020
(1)	(2)	(3)	(4)	(5)	(6)
Panca Lautang	-	-	-	-	-
Tellu Limpoe	1	1	1	1	1
Watang Pulu	-	-	-	-	-
Baranti	-	-	-	-	-
Panca Rijang	1	1	1	1	1
Kulo	-	-	-	-	-
Maritengngae	2	2	2	2	2
Watang Sidenreng	-	-	-	-	-
Pitu Riawa	-	-	-	-	-
Dua Pitue	1	1	1	1	1
Pitu Riase	-	-	-	-	-
Kabupaten Sidenreng Rappang	5	5	5	5	5

Catatan/Note: ...

Sumber/Source: Kantor POS Cabang Sidenreng Rappang / POS Office Sidenreng Rappang

BAB 9

PERBANKAN, KOPERASI, & HARGA-HARGA *BANKING, COOPERATIVE, & PRICES*



Jumlah Koperasi
di Kabupaten Sidrap
2017 - 2020



PENJELASAN TEKNIS

TECHNICAL NOTES

- | | |
|---|--|
| <ol style="list-style-type: none"> 1. Sistem pencatatan Statistik Ekspor dan Impor adalah "General Trade" dengan wilayah pencatatan meliputi seluruh wilayah kepabeanaan Indonesia. 2. Pengesahan dokumen kepabeanaan ekspor dan impor dilakukan oleh Bea dan Cukai berdasarkan Persetujuan Muat/Bongkar Barang. 3. Data ekspor berasal dari dokumen kepabeanaan BC 3.0 atau yang disebut dokumen Pemberitahuan Ekspor Barang (PEB) yang diisi oleh eksportir. 4. Data impor berasal dari dokumen kepabeanaan BC 2.0 atau yang disebut dokumen Pemberitahuan Impor Barang (PIB), Pemberitahuan Impor Barang Khusus (PIBK), Pemberitahuan Pabean Free Trade Zone (PPFTZ) dan dokumen kepabeanaan BC 2.3 yang mencatat impor barang dari Luar Negeri ke Kawasan Berikat. 5. Barang-barang yang dikirim ke luar negeri untuk diolah dicatat sebagai ekspor, sedangkan hasil olahan yang dikembalikan ke Indonesia dicatat sebagai impor. 6. Barang-barang luar negeri yang diolah di dalam negeri dicatat sebagai barang impor meskipun barang olahan tersebut akan kembali ke luar negeri. 7. Barang-barang yang tidak dicakup dalam pencatatan: <ol style="list-style-type: none"> a. Pakaian dan barang-barang | <ol style="list-style-type: none"> 1. <i>The recording of export and import statistics is based on General Trade System covering all Indonesian customs areas.</i> 2. <i>The legalization of customs export and import documents is conducted by the Customs and Excise Office.</i> 3. <i>The export data are compiled based on customs export documents BC 3.0 or known as Export Declarations (PEB), filled by exporters.</i> 4. <i>The import data are compiled based on customs import documents BC 2.0 or known as Import Declarations Form (PIB), Import Declarations Form for Special Commodity (PIBK), Customs Declaration Form for Free Trade Zone (PPFTZ), and customs import documents BC 2.3 which records import goods from foreign country to Bounded Zones Area.</i> 5. <i>Goods send abroad for processing purposes are recorded as export while its product sent to Indonesia are recorded as import.</i> 6. <i>Foreign goods processed in Indonesia are still recorded as imports although the products will be sent to abroad.</i> 7. <i>The following goods are not included in the statistics:</i> <ol style="list-style-type: none"> a. <i>Clothings and passengers' jewelry.</i> b. <i>Luggage of passengers for own use, except refrigerators, television sets, etc.</i> c. <i>Goods imported/exported for the use of foreign representative countries/</i> |
|---|--|

- perhiasan penumpang.
- b. Barang-barang bawaan penumpang dari/ke luar negeri untuk dipakai sendiri, kecuali lemari es, pesawat televisi, dan sebagainya.
 - c. Barang-barang untuk keperluan perwakilan kedutaan suatu negara.
 - d. Barang-barang ekspedisi dan ekshibisi atau pameran.
 - e. Barang-barang untuk militer yang diimpor langsung oleh angkatan bersenjata
 - f. Pembungkus/peti kemas untuk diisi kembali.
 - g. Uang dan surat-surat berharga.
 - h. Barang-barang contoh
8. Pelabuhan Muat adalah pelabuhan darimana barang diangkut ke luar negeri atau diekspor
 9. Negara tujuan adalah negara tujuan akhir yang diketahui untuk barang ekspor yang dikirim ke luar negeri
 10. Jenis komoditi adalah barang ekspor yang dicatat sesuai kode Harmonized System (HS)
- embassies.*
- d. *Goods for expeditions, and shows or exhibitions.*
 - e. *Military goods directly imported by the Armed Forces.*
 - f. *Packings/containers to be refilled.*
 - g. *Bank notes and securities*
 - h. *Sample goods*
8. *Port of loading is port where the goods are transported out of the country or exported.*
 9. *Country of destination is country that is known to export goods sent abroad.*
 10. *Type commodity is exported goods recorded based on Harmonized System (HS) code.*

ULASAN**DESCRIPTION**

Koperasi sebagai salah satu pilar ekonomi nasional dirasakan penting keberadaannya. Karena tujuan dari adanya koperasi tidak hanya semata-mata mencari keuntungan, melainkan mensejahterakan anggotanya.

Jumlah Koperasi di Kabupaten Sidrap pada tahun 2019 sebanyak 263 unit, dimana jumlah koperasi unit desa(KUD) sebanyak 15 unit dan koperasi non KUD sebanyak 248 unit.

Jumlah bank yang ada di Kabupaten Sidenreng Rappang tahun 2020 adalah sebanyak 32 bank. Bank tersebut terdiri atas bank persero sebanyak 24, bank swasta sebanyak 2, bank syariah sebanyak 1, dan bank pembangunan daerah sebanyak 1 unit.

Pada tahun 2020, jumlah dana yang terhimpun dari bank yang ada di Kabupaten Sidenreng Rappang adalah sebanyak Rp19. Triliun, yang terdiri atas giro sebesar 678.420 juta rupiah, tabungan sebesar 16.583.372 juta rupiah, dan deposito sebesar 1.932.072 juta rupiah. Jumlah dana yang disalurkan pada tahun 2020 mencapai 25 Triliun, terbesar 6,3 triliun disalurkan ke sektor perdagangan; disusul 5,3 triliun bukan usaha lainnya dan 4,7 triliun disalurkan ke sektor pertanian perburuan dan kehutanan.

Cooperatives as one of the pillars of the national economy perceived importance. Because the purpose of the cooperative is not merely for profit, but the welfare of its members.

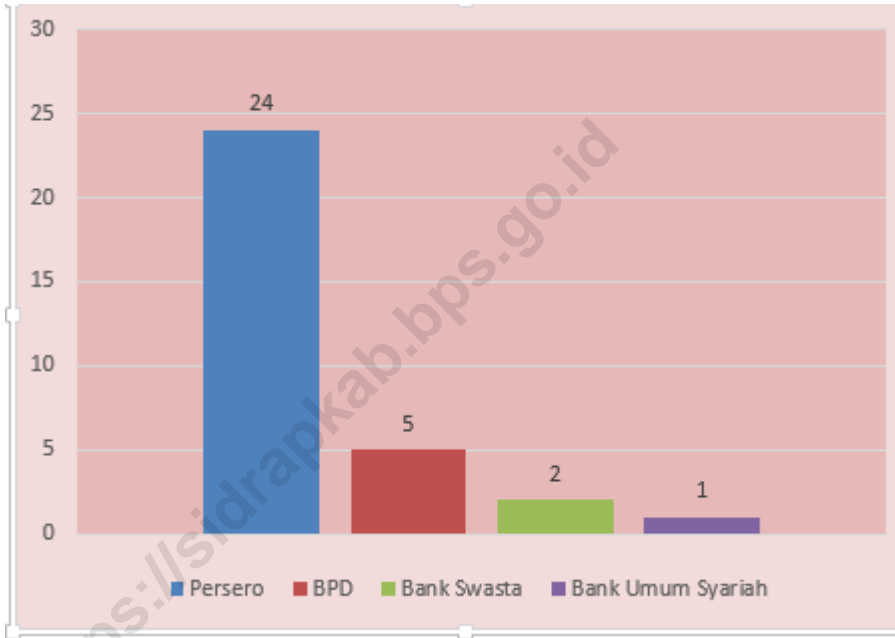
Number of Village Unit Cooperatives (KUD) in Sidrap 15 units in 2019. While the number of cooperatives as much as 263 units, where the number of KUD as much as 15 units and the number of non-KUD cooperatives is 248 units.

In 2020, there are 32 banks in Sidenreng Rappang Regency. The bank consist of state bank private bank, regional development banks, and islamic bank. There are 24 state banks, 2 private bank, 1 islamic bank, and 5 regional development bank.

In 2020, the amount of funds collected from banks in Sidenreng Rappang Regency was IDR 19 trillion, consisting of current accounts of 678,420 million rupiah, savings of 16,583,372 million rupiah, and deposits of 1,932,072 million rupiah. The amount of funds distributed in 2020 reached 25 trillion, with the largest 6.3 trillion being channeled to the trade sector; followed by 5.3 trillion other non-businesses and 4.7 trillion channeled into the agricultural sector, hunting and forestry.

Gambar 9.1
Figures

**Jumlah Kantor Bank Menurut Kelompok Bank di
Kabupaten Sidenreng Rappang, 2020**
*Number of Bank Offices by Bank's Group in Sidenreng
Rappang Regency, 2020*



Sumber/Source : Otoritas Jasa Keuangan / Financial Services Authority

Tabel
Table 9.1.1**Jumlah Koperasi Aktif Menurut Kecamatan di Kabupaten Sidenreng Rappang, 2017–2020**
Number of Active Cooperative by Subdistrict in Sidenreng Rappang Regency, 2017–2020

Kecamatan Subdistrict	2017	2018	2019	2020
(1)	(2)	(3)	(4)	(5)
Panca Lautang	16	16	12	6
Tellu Limpoe	25	26	20	10
Watang Pulu	37	40	36	27
Baranti	26	28	27	14
Panca Rijang	40	39	39	28
Kulo	4	4	4	3
Maritengngae	132	127	68	70
Watang Sidenreng	10	10	6	5
Pitu Riase	16	17	10	5
Dua Pitue	34	32	25	13
Pitu Riawa	27	29	16	10
Kabupaten Sidenreng Rappang	367	368	263	191

Catatan/Note: ...

Sumber/Source: Dinas Koperasi, Usaha Kecil, Menengah, Tenaga Kerja, dan Transmigrasi Sidenreng Rappang / Cooperatives, Small, Medium Enterprises, Labor, and Transmigration Agency of Sidenreng Rappang Regency

Tabel 9.1.2 Jumlah Koperasi Menurut Jenis Koperasi dan Kecamatan Kabupaten Sidenreng Rappang, 2020
Number of Cooperative by Kind of Cooperative and Subdistrict in Sidenreng Rappang Regency, 2020

Kecamatan Subdistrict	Jenis Koperasi/ Kind of Cooperative					Jumlah Total
	KUD	KPRI	KOPKAR	KOPPAS	Lainnya Other	
(1)	(2)	(3)	(4)	(5)	(6)	(7)
Panca Lautang	1	3	-	-	12	16
Tellu Limpoe	1	2	-	-	22	25
Watang Pulu	1	4	-	-	34	39
Baranti	1	3	-	1	22	27
Panca Rijang	1	9	1	1	28	40
Kulo	1	1	-	-	2	4
Maritengngae	2	20	7	1	106	136
Watang Sidenreng	2	-	-	-	8	10
Pitu Riase	1	-	-	-	25	26
Dua Pitue	2	4	-	-	24	30
Pitu Riawa	2	1	-	-	18	21
Kabupaten Sidenreng Rappang	15	47	8	3	301	374

Catatan/Note: ...

Sumber/Source: Dinas Koperasi, Usaha Kecil, Menengah, Tenaga Kerja, dan Transmigrasi Sidenreng Rappang / Cooperatives, Small, Medium Enterprises, Labor, and Transmigration Agency of Sidenreng Rappang Regency

Tabel
Table 9.2.1**Jumlah Kantor Bank Menurut Kelompok Bank di
Kabupaten Sidenreng Rappang, 2016-2020**
*Number of Bank Offices by Bank's Group in Sidenreng
Rappang Regency, 2016-2020*

Kelompok Bank <i>Bank's Group</i>	2016	2017	2018	2019	2020
(1)	(2)	(3)	(4)	(5)	(6)
Persero	24	24	24	24	24
BPD	5	5	5	5	5
Bank Swasta	6	3	3	2	2
Bank Asing	0	0	0	0	0
Bank Umum Syariah	0	0	1	1	1
BUS-BPD	0	0	0	0	0
Kabupaten Sidenreng Rappang	35	32	33	32	32

Catatan/Note: ...

Sumber/Source: Otoritas Jasa Keuangan / *Financial Services Authority*

Tabel 9.2.2 Jumlah Rekening dan Nilai Dana yang Terhimpun di Kabupaten Sidenreng Rappang by Type of Bank Account, 2020
Number of Account and Fund Value Collected by Type of Bank Account in Sidenreng Rappang Regency, 2020

Jenis Rekening Type of Bank Account	Jumlah Rekening Number of Account		Nilai (Juta Rupiah)/ Value (Million Rupiah)	
	Rupiah	Valas	Rupiah	Valas
(1)	(2)	(3)	(4)	(5)
Tabungan	3,137,424	432	16,583,372	9,301
Deposito	7,068	-	1,932,072	-
Giro	17,340	12	678,420	41
Kabupaten Sidenreng Rappang	3,161,832	444	19,193,864	9,342

Catatan/Note: ...

Sumber/Source: Otoritas Jasa Keuangan / Financial Services Authority

Tabel
Table 9.2.3**Jumlah Pinjaman Rupiah Bank Umum Berdasarkan Lapangan Usaha (Sektor Ekonomi) di Kabupaten Sidenreng Rappang, 2020**
Number of Account and Fund Value Collected by Type of Bank Account in Sidenreng Rappang Regency, 2020

Jenis Lapangan Usaha (Sektor Ekonomi) <i>Industry Classification</i>	Nilai Value (Rp)
(2)	(3)
Pertanian, perburuan dan Kehutanan	4,784,100,719,191
Perikanan	28,424,072,525
Pertambangan dan Penggalian	50,863,213,663
Industri Pengolahan	3,058,436,518,868
Listrik, gas dan air	15,839,083,335
Konstruksi	170,532,417,177
Perdagangan Besar dan Eceran	6,360,159,231,368
Penyediaan akomodasi dan penyediaan makan minum	62,116,669,185
Transportasi, pergudangan dan komunikasi	262,157,297,094
Perantara Keuangan	705,466,097
Real Estate, Usaha Persewaan, dan Jasa Perusahaan	113,742,622,705
Admistrasi Pemerintahan, Pertahanan dan Jaminan Sosial Wajib	23,527,011,867
Jasa Pendidikan	11,592,736,662
Jasa Kesehatan dan Kegiatan Sosial	67,236,044,090
Jasa Kemasyarakatan, Sosial Budaya, Hiburan dan Perorangan lainnya	970,504,102,942

Lanjutan Tabel/*Continued Table* 9.2.3

Klasifikasi Industri <i>Industry Classification</i>	Perusahaan <i>Establishment</i>
(2)	(3)
Jasa Perorangan yang Melayani Rumah Tangga	37,224,297,967
Badan Internasional dan Badan Ekstra Internasional Lainnya	-
Kegiatan yang belum jelas batasannya	-
RUMAH_TINGGAL	871,434,398,707
FLAT_APARTEMEN	4,530,215,765
RUKO_RUKAN	3,117,986,770
KENDARAAN_BERMOTOR	18,302,242,368
RT KEPERLUAN_LAINNYA	2,995,082,345,748
BUKAN_LAP_USAHA_LAINNYA	5,316,046,194,612
Jumlah / Total	25,225,674,888,706

Catatan/Note: ...

Sumber/Source: Otoritas Jasa Keuangan / *Financial Services Authority*

BAB 10

PENGELUARAN PENDUDUK POPULATION EXPENDITURE

MAKANAN

48,99%
Rp 510.639

JENIS PENGELUARAN

BUKAN MAKANAN

51,01%
Rp 531.780

RATA-RATA PENGELUARAN
PERKAPITA
Rp 1.042.420

Pengeluaran terbesar masyarakat Sidrap untuk kelompok makanan adalah makanan & minuman jadi (Rp 159.128)

Pengeluaran terbesar masyarakat Sidrap untuk kelompok bukan makanan adalah perumahan & fasilitas rumah tangga (Rp 247.556)

PROFIL PENGELUARAN MASYARAKAT SIDRAP 2020



PENJELASAN TEKNIS

1. Pengeluaran rata-rata per kapita adalah biaya yang dikeluarkan untuk konsumsi semua anggota rumah tangga selama sebulan baik yang berasal dari pembelian, pemberian maupun produksi sendiri dibagi dengan banyaknya anggota rumah tangga dalam rumah tangga tersebut.
2. Data konsumsi/pengeluaran yang dikumpulkan pada Susenas dibagi menjadi dua kelompok yaitu konsumsi makanan dan bukan makanan.
3. Konsumsi/pengeluaran makanan dirinci menjadi 215 jenis komoditi, masing-masing dikumpulkan data kuantitas dan nilainya.
4. Untuk konsumsi bukan makanan pada umumnya yang dikumpul hanya data nilainya, kecuali untuk beberapa jenis pengeluaran tertentu, seperti penggunaan listrik, air, gas, dan bahan bakar minyak (BBM) yang juga dikumpulkan kuantitasnya.

TECHNICAL NOTES

1. *Per capita Average Expenditure is the cost spent for all household members consumption during the month, whether from purchasing, giving or own production, divided by the number of household members in the household.*
2. *The data of consumption/ expenditure collected in Susenas are divided into two groups, namely food and non-food consumption.*
3. *Consumption/ expenditure on food covers 215 commodities, both quantity data and value are collected.*
4. *For consumption of non-food, the data collected in general are only their values, except for certain types of expenditure, such as electricity, water, gas, and fuel, which are also collected for their quantity data.*

ULASAN

Kesejahteraan suatu kelompok masyarakat dapat diketahui dari tingkat pendapatan masyarakatnya. Namun data pendapatan yang akurat sulit diperoleh, sehingga dalam Survei Sosial Ekonomi Nasional (Susenas), tingkat kesejahteraan masyarakat diperoleh dengan pendekatan Pengeluaran Rumah Tangga.

Perbedaan nilai pengeluaran rumah tangga tiap Kabupaten menunjukkan perbedaan tingkat kesejahteraan penduduknya. Dan antar Kabupaten bisa berbeda jenis barang konsumsi terbesarnya, yang sedikit banyak mempengaruhi karakteristik masyarakatnya.

Pada tahun 2020 di Kabupaten Sidenreng Rappang, proporsi pengeluaran makanan dan non makanan adalah 48,99 persen berbanding 51,01 persen. Komoditi yang menyumbang pengeluaran terbesar untuk subgolongan makanan adalah kelompok makanan dan minuman yang sudah jadi sebesar 15,27%, rokok sebesar 6,89%, ikan, udang, cumi, kerang 6,10%, dan padi-padian 5,60%.

Sedangkan untuk subgolongan bukan makanan besar dipengaruhi oleh pengeluaran kelompok perumahan dan fasilitas rumah tangga sebesar 23,75%; aneka komoditas & jasa 8,74%; dan barang tahan lama

DESCRIPTION

On general, the income of household can indicates the public welfare. On the other hand, getting accurate and up date data of household income is difficult. The Regional Socio Economic Survey of BPS Statistics Indonesia try to approach the household expenditure.

The household expenditure for each province shows the different level of public welfare. In addition, the kind of goods consumption could indicate the characteristics of the population or the local culture.

In Sidenreng Rappang Regency 2020, the proportion of food and non-food expenditure was 48,99 percent versus 51,01 percent the share of food consumptions expenditure was mostly from Prepared food and beverages commodity for 15,27 %, followed by cigarettes for 6,89 %, fish, shrimp,squid, and shell for 6,10%, and cereals 5,60 % .

Furthermore, the share of non food consumption expenditure was mainly from housing and household facility expenditure for 23,75 %, other good and service for 8,74%, and durable goods for 7,46% .

On general, the average per capita expenditure for a month of Sidenreng Rappang, entered into group of IDR1500000

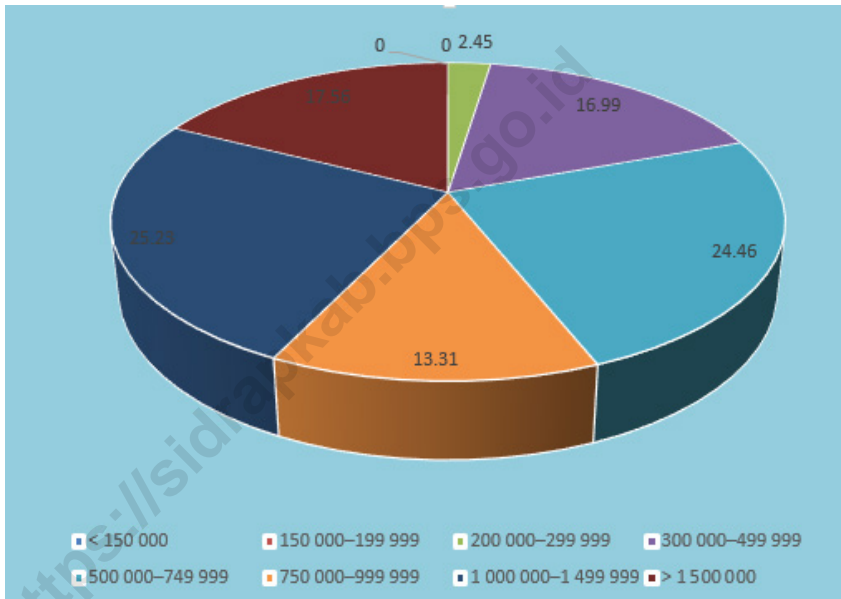
sebesar 7,46%.

Secara keseluruhan, terlihat bahwa pengeluaran rata-rata perkapita sebulan penduduk Kabupaten Sidenreng Rappang, sebagian besar masuk pada golongan \geq Rp1500000

<https://sidrapkab.bps.go.id>

Gambar 10.1
Figures

Persentase Penduduk Menurut Golongan Pengeluaran Per Kapita Sebulan di Kabupaten Sidenreng Rappang, 2020
Percentage of Population by Per Capita Spending Group a Month in Sidenreng Rappang Regency, 2020



Sumber/Source : Berdasarkan Peraturan Menteri Dalam Negeri No. 66 Tahun 2011 tanggal 28 Desember 2011
Based on Minister Of Home Affairs Regulation No 66/2011, December 28,2011

Tabel
Table 10.1

Rata-rata Pengeluaran per Kapita Sebulan Menurut Kelompok Komoditas (rupiah) di Kabupaten Sidenreng Rappang, 2019 dan 2020
Monthly Average Expenditure per Capita by Commodity Group (rupiahs) in Sidenreng Rappang Regency 2019 and 2020

Kelompok Komoditas/Commodity Group	2019	2020
(1)	(2)	(3)
Makanan/Food		
Padi-padian/ <i>Cereals</i>	57 315	58352
Umbi-umbian/ <i>Tubers</i>	2 499	2399
Ikan/udang/cumi/kerang/ <i>Fish/shrimp/common squid/shells</i>	61 821	63599
Daging/ <i>Meat</i>	14 137	18044
Telur dan susu/ <i>Eggs and milk</i>	27 908	28063
Sayur-sayuran/ <i>Vegetables</i>	23 870	26406
Kacang-kacangan/ <i>Legumes</i>	8 157	8459
Buah-buahan/ <i>Fruits</i>	36 370	30780
Minyak dan kelapa/ <i>Oil and coconut</i>	10 354	11090
Bahan minuman/ <i>Beverage stuffs</i>	13 763	12862
Bumbu-bumbuan/ <i>Spices</i>	8 959	9490
Konsumsi lainnya/ <i>Miscellaneous food items</i>	12 065	10170
Makanan dan minuman jadi/ <i>Prepared food and beverages</i>	179 288	159128
Rokok/ <i>Cigarettes</i>	73 811	71796
Jumlah makanan/Total food	530 317	510639
Bukan makanan/Non-food		
Perumahan dan fasilitas rumah tangga/ <i>Housing and household facilities</i>	238 963	247556
Aneka komoditas dan jasa/ <i>Goods and services</i>	83 496	91060
Pakaian, alas kaki, dan tutup kepala/ <i>Clothing, footwear, and headgear</i>	38 009	40723
Komoditas tahan lama/ <i>Durable goods</i>	53 035	77789
Pajak, pungutan, dan asuransi/ <i>Taxes and insurance</i>	33 465	39579
Keperluan pesta dan upacara/kenduri/ <i>Parties and ceremonies</i>	32 039	35072
Jumlah bukan makanan/Total non-food	479008	531780
Jumlah/Total	1 009 325	1042420

Catatan/Note: ...

Sumber/Source: BPS, Survei Sosial Ekonomi Nasional (Susenas) Maret/BPS-Statistics Indonesia, National Socioeconomic Survey March

Tabel
Table 10.2

Persentase Pengeluaran per Kapita Sebulan Menurut Kelompok Komoditas di Kabupaten Sidenreng Rappang, 2019 dan 2020
Percentage of Monthly Expenditure per Capita by Commodity Group in Sidenreng Rappang Regency, 2019 and 2020

Kelompok Komoditas/Commodity Group	2019	2020
(1)	(2)	(3)
Makanan/Food		
Padi-padian/ <i>Cereals</i>	5.68	5.60
Umbi-umbian/ <i>Tubers</i>	0.25	0.23
Ikan/udang/cumi/kerang/ <i>Fish/shrimp/common squid/shells</i>	6.12	6.10
Daging/ <i>Meat</i>	1.40	1.73
Telur dan susu/ <i>Eggs and milk</i>	2.77	2.69
Sayur-sayuran/ <i>Vegetables</i>	2.36	2.53
Kacang-kacangan/ <i>Legumes</i>	0.81	0.81
Buah-buahan/ <i>Fruits</i>	3.60	2.95
Minyak dan kelapa/ <i>Oil and coconut</i>	1.03	1.06
Bahan minuman/ <i>Beverage stuffs</i>	1.36	1.23
Bumbu-bumbuan/ <i>Spices</i>	0.89	0.91
Konsumsi lainnya/ <i>Miscellaneous food items</i>	1.20	0.98
Makanan dan minuman jadi/ <i>Prepared food and beverages</i>	17.76	15.27
Rokok/ <i>Cigarettes</i>	7.31	6.89
Jumlah makanan/Total food	52.54	48.99
Bukan makanan/Non-food		
Perumahan dan fasilitas rumah tangga/ <i>Housing and household facilities</i>	23.68	23.75
Aneka komoditas dan jasa/ <i>Goods and services</i>	8.27	8.74
Pakaian, alas kaki, dan tutup kepala/ <i>Clothing, footwear, and headgear</i>	3.77	3.91
Komoditas tahan lama/ <i>Durable goods</i>	5.25	7.46
Pajak, pungutan, dan asuransi/ <i>Taxes and insurance</i>	3.32	3.80
Keperluan pesta dan upacara/kenduri/ <i>Parties and ceremonies</i>	3.17	3.36
Jumlah bukan makanan/Total non-food	47.46	51.01
Jumlah/Total	100.00	100.00

Catatan/Note: ...

Sumber/Source: BPS, Survei Sosial Ekonomi Nasional (Susenas) Maret/BPS-Statistics Indonesia, National Socioeconomic Survey March

Tabel
Table 10.3**Persentase Penduduk Menurut Golongan Pengeluaran Per Kapita Sebulan di Kabupaten Sidenreng Rappang, 2019 dan 2020**
Percentage of Population by Per Capita Spending Group a Month in Sidenreng Rappang Regency, 2019 and 2020

Golongan Pengeluaran <i>Spending Group</i> (Rp)	2019	2020
(1)	(2)	(3)
< 150 000	0	0
150 000–199 999	0	0
200 000–299 999	1.19	2.45
300 000–499 999	12.65	16.99
500 000–749 999	24.81	24.46
750 000–999 999	19.89	13.31
1 000 000–1 499 999	26.38	25.23
> 1 500 000	15.08	17.56
Jumlah/Total	100,00	100

Catatan/Note: ...

Sumber/Source: BPS, Survei Sosial Ekonomi Nasional (Susenas) Maret/BPS-Statistics Indonesia, National Socioeconomic Survey March

<https://sidrapkab.bps.go.id>

BAB 11

PERDAGANGAN TRADE



SARANA
PERDAGANGAN
DI KABUPATEN
SIDRAP 2020

KELOMPOK PERTOKOAN

Terdapat 23
kelompok pertokoan
di Kabupaten Sidenreng
Rappang tahun 2020

TOKO/ WARUNG KELONTONG

Terdapat 5080 toko/
warung kelontong di
Kabupaten Sidenreng
Rappang tahun 2020

MINIMARKET

Jumlah minimarket
di Kabupaten Sidenreng
Rappang tahun 2020
adalah 55

PASAR

Terdapat 26 pasar
di kabupaten Sidrap
tahun 2020.

PENJELASAN TEKNIS

1. Sistem pencatatan Statistik Ekspor dan Impor adalah "General Trade" dengan wilayah pencatatan meliputi seluruh wilayah kepabeanan Indonesia.
2. Pengesahan dokumen kepabeanan ekspor dan impor dilakukan oleh Bea dan Cukai berdasarkan Persetujuan Muat/Bongkar Barang.
3. Data ekspor berasal dari dokumen kepabeanan BC 3.0 atau yang disebut dokumen Pemberitahuan Ekspor Barang (PEB) yang diisi oleh eksportir.
4. Data impor berasal dari dokumen kepabeanan BC 2.0 atau yang disebut dokumen Pemberitahuan Impor Barang (PIB), Pemberitahuan Impor Barang Khusus (PIBK), Pemberitahuan Pabean Free Trade Zone (PPFTZ) dan dokumen kepabeanan BC 2.3 yang mencatat impor barang dari Luar Negeri ke Kawasan Berikat.
5. Barang-barang yang dikirim ke luar negeri untuk diolah dicatat sebagai ekspor, sedangkan hasil olahan yang dikembalikan ke Indonesia dicatat sebagai impor.
6. Barang-barang luar negeri yang diolah di dalam negeri dicatat sebagai barang impor meskipun barang olahan tersebut akan kembali ke luar negeri.
7. 8.Sistem pengolahan dokumen impor/ekspor Indonesia adalah sistem "Carry Over" yaitu

TECHNICAL NOTES

1. *The recording of export and import statistics is based on General Trade System covering all Indonesian customs areas.*
2. *The legalization of customs export and import documents is conducted by the Customs and Excise Office.*
3. *The export data are compiled based on customs export documents BC 3.0 or known as Export Declarations (PEB), filled by exporters.*
4. *The import data are compiled based on customs import documents BC 2.0 or known as Import Declarations Form (PIB), Import Declarations Form for Special Commodity (PIBK), Customs Declaration Form for Free Trade Zone (PPFTZ), and customs import documents BC 2.3 which records import goods from foreign country to Bounded Zones Area.*
5. *Goods send abroad for processing purposes are recorded as export while its product sent to Indonesia are recorded as import.*
6. *Foreign goods processed in Indonesia are still recorded as imports although the products will be sent to abroad.*
7. *The carry-over system is used in processing Indonesian export and import documents. Documents are processed one month after the current month, while those received later will be processed for the succeeding month. This means previous documents received in the*

- dokumen ditunggu selama satu bulan, setelah bulan berjalan, sedangkan dokumen-dokumen yang terlambat akan diolah pada bulan berikutnya. Dengan demikian dokumen bulan-bulan sebelumnya yang terlambat diterima dan masuk pada bulan berjalan, diperlakukan sebagai dokumen bulan pengolahan.
8. Pelabuhan Muat adalah pelabuhan darimana barang diangkut ke luar negeri atau diekspor
 9. Negara tujuan adalah negara tujuan akhir yang diketahui untuk barang ekspor yang dikirim ke luar negeri
 10. Jenis komoditi adalah barang ekspor yang dicatat sesuai kode Harmonized System (HS)
- current month will be treated as processed documents.*
8. *Port of loading is port where the goods are transported out of the country or exported.*
 9. *Country of destination is country that is known to export goods sent abroad.*
 10. *Type commodity is exported goods recorded based on Harmonized System (HS) code.*

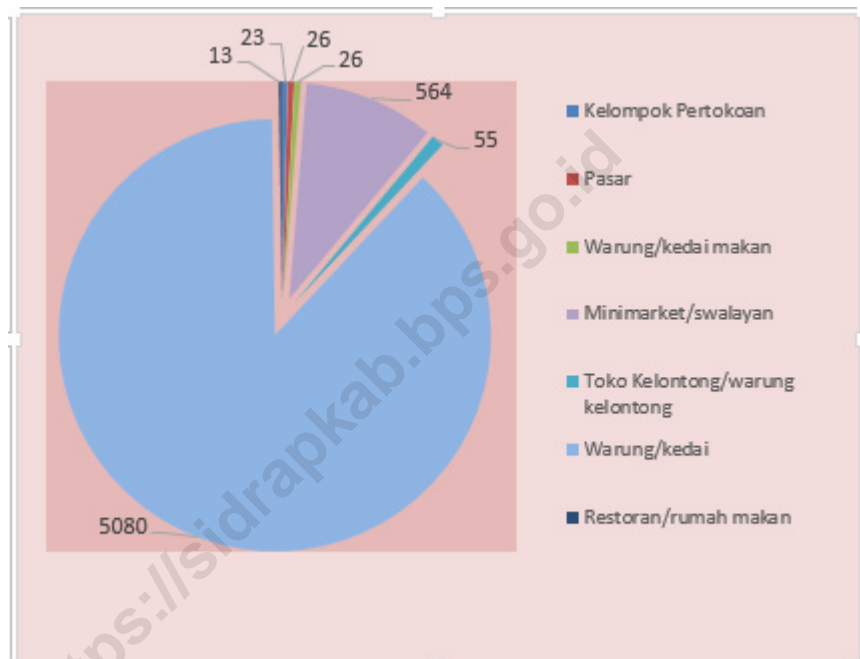
ULASAN

Sektor perdagangan merupakan salah satu sektor penggerak perekonomian di Kabupaten Sidrap. Kontribusi sektor ini dalam Produk Domestik Regional Bruto (PDRB) menempati urutan ketiga setelah sektor pertanian dan sektor jasa-jasa. Oleh karena itu, perkembangan sektor ini tentunya akan berdampak pada perekonomian Kabupaten Sidenreng Rappang. Terdapat 26 pasar, terdiri dari pasar permanen, pasar semi permanen dan pasar tanpa bangunan, 5.080 toko kelontong toko, dan 562 warung/kedai di Kabupaten Sidenreng Rappang tahun 2020

DESCRIPTION

The trade sector is one sector of the economy drive in Kabupaten Sidrap. Contribution of this sector in the Gross Domestic Product (GDP) rank third after agriculture and services sector. Therefore, the development of this sector will certainly have an impact on the economic of Sidenreng Rappang Regency. In 2017, there are 25 markets consist of permanent market, semi permanent market and market without building; 5.080 stores, and 562 tavern in Sidenreng Rappang Regency 2020

Gambar 11.1 Jumlah Sarana Perdagangan Menurut Jenisnya di Kabupaten Sidenreng Rappang, 2020
Number of Trading Facilities by Type of Facility in Sidenreng Rappang Regency, 2020



Sumber/Source : BPS,/Potensi Desa/BPS,Village Potential Data Collecting

Tabel 11.1 Jumlah Sarana Perdagangan Menurut Jenisnya di Kabupaten Sidenreng Rappang, 2020
Number of Trading Facilities by Type of Facility in Sidenreng Rappang Regency, 2020

Jenis Sarana Perdagangan Type of Trading Facilities	Kelompok Pertokoan	Pasar Dengan Bangunan Permanen	Pasar Dengan Bangunan Semi Permanen	Pasar Tanpa Bangunan
(1)	(2)	(3)	(4)	(5)
Panca Lautang	0	1	3	0
Tellu Limpoe	1	1	2	0
Watang Pulu	0	1	0	1
Baranti	0	2	0	0
Panca Rijang	11	1	0	0
Kulo	0	0	1	0
Maritengngae	9	1	1	0
Watang Sidenreng	0	1	1	0
Pitu Riawa	1	0	2	1
Dua Pitue	1	2	0	0
Pitu Riase	0	0	3	1
Jumlah/Total	23	10	13	3

Catatan/Note: * Data Tidak tersedia / Data are not Available

Sumber/Source: Dinas Perdagangan Kabupaten Sidenreng Rappang / Trade Agency of Sidenreng Rappang Regency

Lanjutan Tabel/*Continued Table* 11.1

Jenis Sarana Perdagangan <i>Type of Trading Facilities</i>	Warung/Kedai makan	Minimarket/ Swalayan	Toko/warung Kelontong	Restoran/ Rumah Makan
(1)	(2)	(3)	(4)	(5)
Panca Lautang	97	2	341	0
Tellu Limpoe	45	2	190	0
Watang Pulu	56	5	549	2
Baranti	25	7	521	0
Panca Rijang	89	12	612	0
Kulo	17	1	181	0
Maritenggae	86	20	1060	1
Watang Sidenreng	33	0	254	0
Pitu Riawa	34	1	466	0
Dua Pitue	70	5	586	10
Pitu Riase	12	0	320	0
Jumlah/Total	564	55	5080	13

Tabel 11.2
Table

Realisasi Pengadaan dan Penyaluran Gabah/Beras oleh Dolog Sub Wilayah III Kabupaten Sidenreng Rappang, 2019 - 2020
Realization of Procurement and Distribution Paddy/ Rice by Regional Board of Logistics Sidenreng Rappang, 2019 - 2020

Tahun Year	Gabah/ Paddy (Ton)	Pengadaan/ Procurement		Penyaluran Beras Rice Distribution	
		Beras Rice (Ton)	Nilai Value (Ribu Rupiah / Thousand Rupiah)	Volume (Ton)	Nilai/ Value (Ribu Rupiah/ Thousand Rupiah)
(1)	(2)	(4)	(6)		
2019	-	35458	293 127 209	47 416	384 072 912
2020	10	53240	446 881 379	52 743	427 214 971

Catatan/Note:

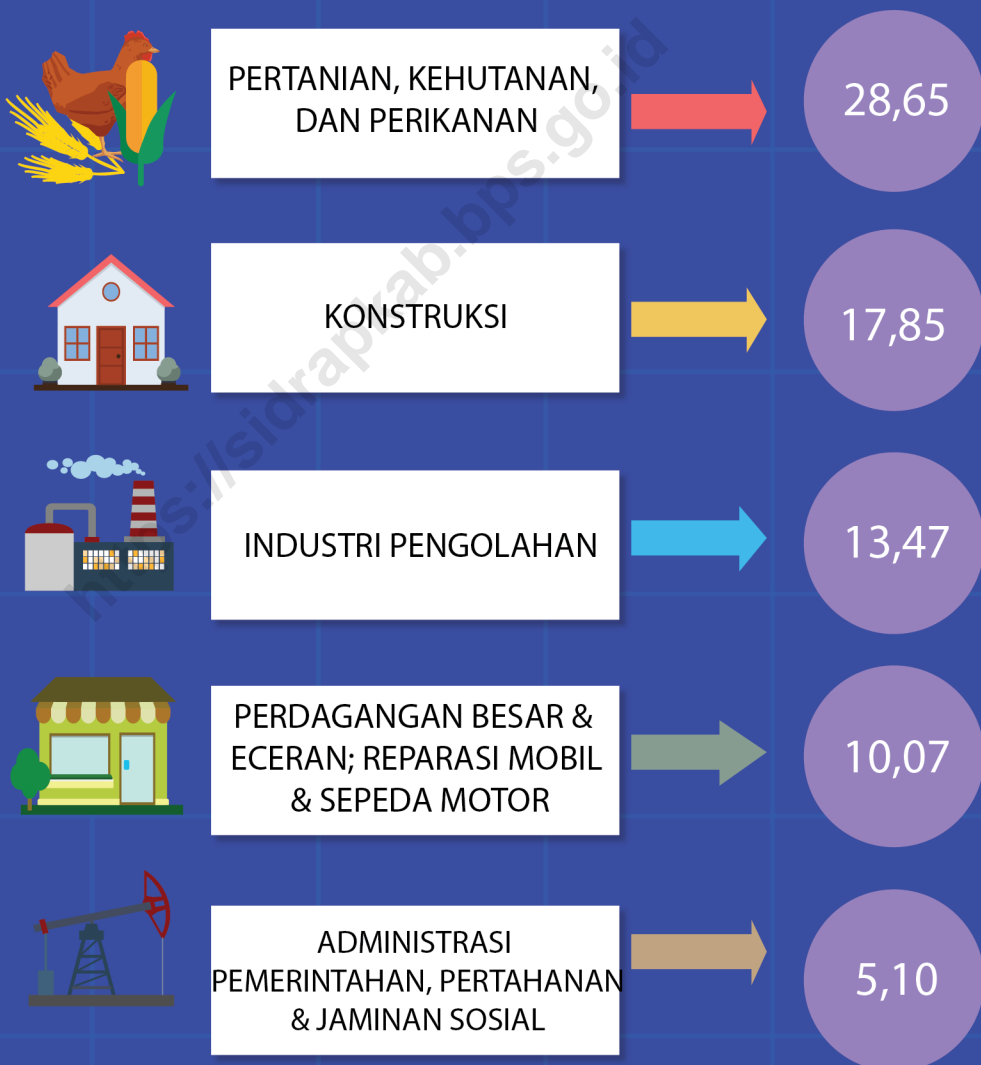
Sumber/Source: BULOG Sub Divisi Regional Sidenreng Rappang / Indonesian Bureau of Logistics Sidenreng Rappang

<https://sidrapkab.bps.go.id>

BAB 12

SISTEM NERACA NASIONAL SYSTEM OF REGIONAL ACCOUNT

DISTRIBUSI PERSENTASE PDRB ATAS DASAR
HARGA BERLAKU MENURUT LAPANGAN USAHA 2020



Sumber : Badan Pusat Statistik yang Diolah dari Berbagai Sumber

PENJELASAN TEKNIS

1. Penghitungan statistik neraca nasional mengikuti buku petunjuk yang diterbitkan oleh Perserikatan Bangsa Bangsa (PBB) dikenal sebagai Sistem Neraca Nasional (SNN). SNN adalah rekomendasi internasional tentang bagaimana menyusun ukuran aktivitas ekonomi yang sesuai dengan standar neraca baku yang didasarkan pada prinsip-prinsip ekonomi. Rekomendasi yang dimaksud dinyatakan dalam sekumpulan konsep, definisi, klasifikasi, dan aturan neraca yang disepakati secara internasional dalam mengukur indikator tertentu seperti Produk Domestik Bruto (PDB). Salah satu bentuk adaptasi pencatatan statistik nasional adalah melakukan perubahan tahun dasar PDB Indonesia dari tahun 2000 ke 2010. Perubahan tahun dasar PDB dilakukan seiring dengan mengadopsi rekomendasi PBB yang tertuang dalam Sistem Neraca Nasional 2008 (SNA 2008).
2. Produk Domestik Bruto pada tingkat nasional serta Produk Domestik Regional Bruto (PDRB) pada tingkat regional (provinsi) menggambarkan kemampuan suatu wilayah untuk menciptakan nilai tambah pada suatu waktu tertentu. Untuk menyusun PDB maupun PDRB digunakan 2

TECHNICAL NOTES

1. *The method used to estimate national accounts statistics is based on the standard guidelines formed by United Nation known as System of National Accounts (SNA). SNA is the internationally agreed standard set of recommendations on how to compile measures of economic activity in accordance with strict accounting conventions based on economic principles. The recommendations are expressed in term of a set of concepts, definitions, classifications and accounting rules that comprise the internationally agreed standard for measuring indicators such as Gross Domestic Product (GDP). One of the improvement in the national statistical system is to rebase GDP form base year 2000 to 2010 in order to capture current economic condition. It is in line with the United Nations (UN) recommendation on 2008 SNA.*
2. *The basic measure of the value added arising from economic activity is known as Gross Domestic Product at the national level and Gross Regional Domestic Product (GRDP) at the regional level provinces/regencies/municipalities). To compile these statistics, two approaches have been used, i.e. "production approach" and "expenditure approach". The first approach is to measure value added produced by*

pendekatan, yaitu lapangan usaha dan pengeluaran. Keduanya menyajikan komposisi data nilai tambah dirinci menurut sumber kegiatan ekonomi (lapangan usaha) dan menurut komponen penggunaannya. PDB maupun PDRB dari sisi lapangan usaha merupakan penjumlahan seluruh komponen nilai tambah bruto yang mampu diciptakan oleh sektor-sektor ekonomi atas berbagai aktivitas produksinya. Sedangkan dari sisi pengeluaran menjelaskan tentang penggunaan dari nilai tambah tersebut.

3. PDB menurut lapangan usaha mengalami perubahan klasifikasi dari 9 lapangan usaha menjadi 17 lapangan usaha. PDB menurut lapangan usaha dirinci menurut total nilai tambah dari seluruh sektor ekonomi yang mencakup lapangan usaha Pertanian, Kehutanan, dan Perikanan; Pertambangan dan Penggalian; Industri Pengolahan; Pengadaan Listrik dan Gas; Pengadaan Air, Pengelolaan Sampah, Limbah dan Daur Ulang; Konstruksi; Perdagangan Besar dan Eceran, Reparasi Mobil dan Sepeda Motor; Transportasi dan Pergudangan; Penyediaan Akomodasi dan Makan Minum; Informasi dan Komunikasi; Jasa Keuangan dan Asuransi; Real Estat; Jasa Perusahaan; Administrasi Pemerintahan, Pertahanan

various kinds of economic activities, while the second approach is to measure final uses of the country's output. In other words, GDP/GRDP is the sum of total value added produced by all economic industries (activities) and the way of using it.

3. *GDP by industry classification changes from 9 sectors to 17 industries. GDP by industry is classified by types of economic activities such as Agriculture, Forestry and Fishing; Mining and Quarrying; Manufacturing; Electricity and Gas; Water supply, Sewerage, Waste Management and Remediation Activities; Construction; Wholesale and Retail Trade; Repair of Motor Vehicles and Motorcycles; Transportation and Storage; Accommodation and Food Service Activities; Information and Communication; Financial and Insurance Activities; Real Estate Activities; Business Activities; Public Administration; Defence and Compulsory Social Security; Education; Human Health and Social Work Activities; and Other Services Activities.*
4. *GDP by expenditure classification changes where consumption expenditure Non-profit Institutions Serving Households (NPISH) previously included as part of household consumption expenditure is taken out into separate component. So that, GDP*

- dan Jaminan Sosial Wajib; Jasa Pendidikan; Jasa Kesehatan dan Kegiatan Sosial; dan Jasa lainnya.
4. PDB menurut pengeluaran mengalami perubahan klasifikasi dimana pengeluaran konsumsi Lembaga Non Profit yang Melayani Rumah Tangga (LNPR) yang sebelumnya termasuk bagian dari pengeluaran konsumsi rumah tangga menjadi komponen terpisah. Sehingga klasifikasi PDB menurut pengeluaran dirinci menjadi 7 komponen yaitu komponen pengeluaran konsumsi rumah tangga, pengeluaran konsumsi LNPR, pengeluaran konsumsi pemerintah, pembentukan modal tetap bruto, perubahan inventori, ekspor barang dan jasa, dan impor barang dan jasa.
 5. Pengeluaran konsumsi rumah tangga mencakup berbagai pengeluaran konsumsi akhir rumah tangga atas barang dan jasa untuk memenuhi kebutuhan individu ataupun kelompok secara langsung. Pengeluaran rumah tangga di sini mencakup makanan dan minuman selain restoran; pakaian, alas kaki dan jasa perawatannya; perumahan dan perlengkapan rumah tangga; kesehatan dan pendidikan; transportasi dan komunikasi; restoran dan hotel serta lainnya.
 6. Pengeluaran Konsumsi Pemerintah terdiri dari Pengeluaran Konsumsi Individu *by type of expenditures is classified into: household consumption expenditure, NPISH consumption expenditure, government consumption expenditure, gross fixed capital formation, changes in inventories, exports of goods and services, and imports of goods and services.*
 5. *Household consumption expenditures consist of expenditures incurred by households, which are used for both individual or collective needs. Household consumptions are classified into food and beverages other than restaurants; clothing, footwear, and related maintenance services; housing and household equipment; health and education; transport and communication; restaurants and hotels; and others.*
 6. *Government consumption expenditure consists of Individual Consumption Expenditure and Collective Consumption Expenditure. Individual goods and services are private goods and services, which the characteristics of private goods is a) Scarcity, that there is a scarcity/limited in number; b) Excludable consumption, the consumption of goods can be limited only to those who meet certain requirements (usually the price); c) Rivalrous competition, ie consumption by the consumer will reduce or eliminate the chance of another party to do so. Examples of goods and services produced*

dan Pengeluaran Konsumsi Kolektif. Barang dan jasa individu merupakan barang dan jasa privat, dimana ciri-ciri barang privat adalah a) Scarcity, yaitu ada kelangkaan/keterbatasan dalam jumlah; b) Excludable consumption, yaitu konsumsi suatu barang dapat dibatasi hanya pada mereka yang memenuhi persyaratan tertentu (biasanya harga); c) Rivalrous competition, yaitu konsumsi oleh satu konsumen akan mengurangi atau menghilangkan kesempatan pihak lain untuk melakukan hal serupa. Contoh barang dan jasa yang dihasilkan pemerintah dan tergolong sebagai barang dan jasa individu adalah jasa pelayanan kesehatan pemerintah di rumah sakit/puskesmas dan jasa pendidikan di sekolah/universitas negeri. Sedangkan barang dan jasa kolektif ekuivalen dengan barang publik yang memiliki ciri a) Non rivalry, yaitu penggunaan satu konsumen terhadap suatu barang tidak mengurangi kesempatan konsumen lain untuk juga mengkonsumsi barang tersebut; b) Non excludable, yaitu apabila suatu barang publik tersedia, maka tidak ada yang dapat menghalangi siapapun untuk memperoleh manfaat dari barang tersebut atau dengan kata lain setiap orang memiliki akses ke barang tersebut. Contoh barang dan jasa yang dihasilkan

by government and classified as goods and services of individuals is the government health services in hospitals/health centers and education services in schools/universities. Collective goods and services equivalent to public goods characterized by a) Non-rivalry, namely the use of a consumer for an item does not reduce the chance of another consumer to also consume goods; b) Non-excludable, i.e. when a public good available, then nothing can hinder anyone to benefit from the goods or in other words everyone has access to the goods. Examples of goods and services produced by government and classified as collective goods and services is carried military defense services and the police's security.

7. *Gross Fixed Capital Formation (GFCF) includes procurement, manufacture, and the purchase of capital goods. Capital goods are goods which are used for the production process, durable or have a service life of more than one year such as buildings, machinery, and transportation equipment. Including here: huge improvement that are to extend the life or changing the shape or the capacity of the capital goods. Capital expenditures for military purposes are also covered as GFCF. GFCF component are classified into six sub-components: Construction;*

- pemerintah dan tergolong sebagai barang dan jasa kolektif adalah jasa pertahanan yang dilakukan TNI dan keamanan yang dilakukan kepolisian.
7. Pembentukan Modal Tetap Bruto (PMTB) mencakup pengadaan, pembuatan, dan pembelian barang modal. Barang modal dimaksud adalah barang-barang yang digunakan untuk proses produksi, tahan lama atau yang mempunyai umur pemakaian lebih dari satu tahun seperti bangunan, mesin-mesin dan alat angkutan. Termasuk pula di sini perbaikan besar (berat) yang sifatnya memperpanjang umur atau mengubah bentuk atau kapasitas barang modal tersebut. Pengeluaran barang modal untuk keperluan militer juga dicakup sebagai PMTB. Klasifikasi komponen PMTB dibagi menjadi 6 sub komponen yaitu Konstruksi; Mesin dan Peralatan; Kendaraan; Peralatan Lainnya; Cultivated Biological Resources (CBR) dan Produk Kekayaan Intelektual.
 8. Ekspor barang dan jasa merupakan transaksi perdagangan barang dan jasa dari penduduk (residen) ke bukan penduduk (nonresiden). Impor barang dan jasa adalah transaksi perdagangan dari bukan penduduk ke penduduk. Ekspor atau impor barang terjadi pada saat terjadi perubahan hak kepemilikan barang antara penduduk dengan bukan *Machinery and Equipment; vehicle; Other equipment; Cultivated Biological Resources (CBR) and Intellectual Property Product.*
 8. *Exports of goods and services consist of transactions of goods and services from residents to non-residents. Imports of goods and services consist of transaction of goods and services from non-residents to residents. Exports and imports of goods occur when there are changes in ownership of goods between residents and non-residents (with or without physical movements of goods across frontiers). On the GDP at 2010 basic year, exports and imports of goods specified into non oil and gas and oil and gas.*
 9. *GDP and its aggregations are presented in two forms: at current market prices and at constant base year market prices. In presenting current market prices, all aggregates are valued at current market prices, while base year constant market prices are shown by valuing all aggregates at fixed base year prices. Year of 2010 is used as the base year in this publication.*
 10. *Growth rate of Gross Domestic Product is derived from GDP at constant market prices. It is obtained by subtracting the value of GDP year n with the value of GDP year n-1, divided by the value*

penduduk (dengan atau tanpa perpindahan fisik barang tersebut). Pada PDB dengan tahun dasar 2010, ekspor dan impor barang dirinci menjadi nonmigas dan migas.

9. Produk Domestik Bruto maupun agregat turunannya disajikan dalam 2 (dua) versi penilaian, yaitu atas dasar "harga berlaku" dan atas dasar "harga konstan". Disebut sebagai harga berlaku karena seluruh agregat dinilai dengan menggunakan harga pada tahun berjalan, sedangkan harga konstan penilaiannya didasarkan kepada harga satu tahun dasar tertentu, dalam publikasi ini digunakan harga tahun 2010.
10. Laju pertumbuhan Produk Domestik Bruto diperoleh dari perhitungan PDB atas dasar harga konstan. Diperoleh dengan cara mengurangi nilai PDB pada tahun ke-n terhadap nilai pada tahun ke n-1 (tahun sebelumnya), dibagi dengan nilai pada tahun ke n-1, dikalikan dengan 100 persen. Laju pertumbuhan menunjukkan perkembangan agregat pendapatan dari satu waktu tertentu terhadap waktu sebelumnya.

of GDP year n-1 then multiplied by 100 percent. The growth rate of GDP explains the income growth during the given period.

PENJELASAN TEKNIS

1. Perhitungan PDRB menggunakan dua macam harga yaitu harga berlaku dan harga konstan, PDRB Kabupaten Sidrap meningkat setiap tahunnya (series tahun 2016 sampai dengan 2019), namun pada tahun 2020 mengalami penurunan sehingga berdampak pada pertumbuhan ekonomi , ini bisa diketahui dengan melihat perhitungan PDRB menggunakan harga konstan yaitu terjadi penurunan PDRB Kabupaten Sidenreng Rappang tahun 2020 sebesar 0.59 persen dan bila dilihat dari perhitungan harga berlaku terjadi kenaikan 1.29 persen dari tahun 2020.

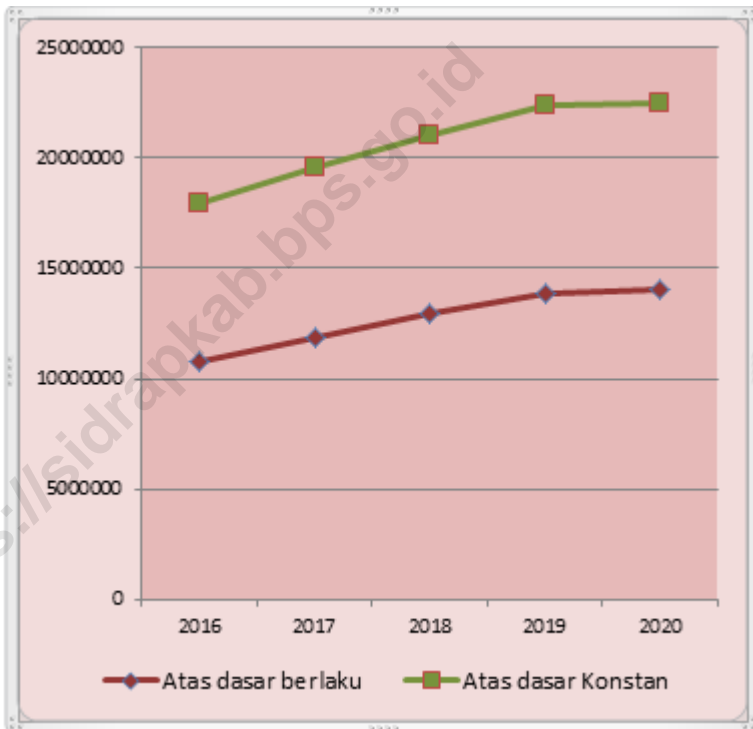
TECHNICAL NOTES

1. *Calculation of GRDP presented in two forms: at current market prices and at constant base year market prices, GRDP of Sidrap increasing each year (from 2016 until 2019), t However, in 2020 it has decreased so that it has an impact on economic growth his is describes that the economic growth of sidrap decreased each year. This case known from calculatating Sidrap's GDP using constant base year marin 2020 ket price, According to the calculation using current market price, GRDP of Sidenreng Rappang in 2020 decreased about 5,09 percent dan according to the calculaton using constant base year, GDP of sidrap increase about 1,29 percent compared to last year 2020.*

<https://sidrapkab.bps.go.id>

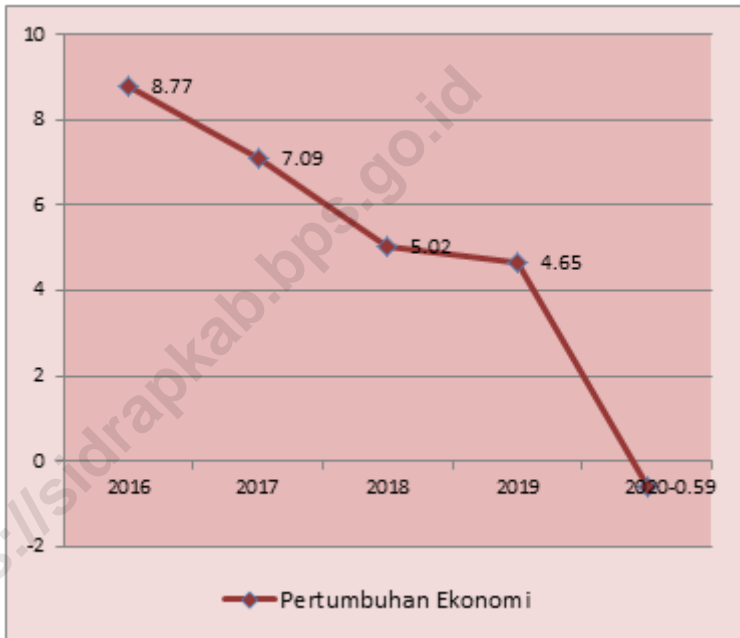
Gambar 12.1 Produk Domestik Regional Bruto Atas Dasar Harga Berlaku dan Atas Dasar Harga Konstan Menurut Lapangan Usaha (juta rupiah) Kabupaten Sidenreng Rappang Tahun 2016 - 2020

Gross Regional Domestic Product at Current Market Prices and Constant Market Prices by Industry (billion rupiahs), 2016–2020



Sumber/Source : Badan Pusat Statistik, yang diolah dari berbagai sumber

Gambar 12.2 Laju Pertumbuhan Produk Domestik Regional Bruto Atas Dasar Harga Konstan 2010 Menurut Lapangan Usaha (persen) Kabupaten Sidenreng Rappang Tahun 2016–2020
Figures *Growth Rate of Gross Regional Domestic Product at 2010 Constant Market Prices by Industry (percent) of Sidenreng Rappang Regency 2016–2020*



Sumber/Source : Badan Pusat Statistik, yang diolah dari berbagai sumber

Tabel
Table 12.1.

**Produk Domestik Regional Bruto Atas Dasar Harga
Berlaku Menurut Lapangan Usaha (juta rupiah)
Kabupaten Sidenreng Rappang Tahun 2016–2020
Gross Regional Domestic Product at Current Market Prices
by Industry (million rupiahs), 2016–2020**

	Lapangan Usaha/Industry	2016	2017	2018	2019 *	2020**
	(1)	(2)	(3)	(4)	(5)	(6)
A	Pertanian, Kehutanan, dan Perikanan/ <i>Agriculture, Forestry, and Fishing</i>	3,730,045.7	4,110,099.0	4,187,381.4	4,139,727.6	4,031,993.2
B	Pertambangan dan Penggalian/ <i>Mining and Quarrying</i>	521,815.8	553,051.8	618,682.4	680,013.6	703,406.1
C	Industri Pengolahan/ <i>Manufacturing</i>	1,545,492.7	1,698,891.4	1,764,383.5	1,884,540.3	1,895,410.7
D	Pengadaan Listrik dan Gas/ <i>Electricity and Gas</i>	7,397.0	9,087.8	9,996.3	10,831.8	11,311.9
E	Pengadaan Air; Pengelolaan Sampah, Limbah, dan Daur Ulang/ <i>Water Supply; Sewerage, Waste Management, and Remediation Activities</i>	2,037.4	2,350.7	2,585.7	2,658.1	2,785.6
F	Konstruksi/ <i>Construction</i>	1,548,975.7	1,775,373.4	2,070,555.0	2,362,503.3	2,511,577.2
G	Perdagangan Besar dan Eceran; Reparasi Mobil dan Sepeda Motor/ <i>Wholesale and Retail Trade; Repair of Motor Vehicles and Motorcycles</i>	978,729.6	1,109,258.4	1,272,849.4	1,451,379.6	1,417,194.5
H	Transportasi dan Pergudangan/ <i>Transportation and Storage</i>	206,578.2	220,596.4	253,415.4	296,713.5	280,124.9
I	Penyediaan Akomodasi dan Makan Minum/ <i>Accommodation and Food Service Activities</i>	62,086.9	70,239.3	84,387.7	101,782.3	99,063.9
J	Informasi dan Komunikasi/ <i>Information and Communication</i>	247,219.9	269,788.6	308,117.9	359,265.5	410,424.9

Lanjutan Tabel/*Continued Table 8.1*

	Lapangan Usaha/Industry	2016	2017	2018	2019 *	2020**
	(1)	(2)	(3)	(4)	(5)	(6)
K	Jasa Keuangan dan Asuransi/ <i>Financial and Insurance Activities</i>	327,488.4	357,925.9	388,101.4	408,692.8	432,683.9
L	Real Estat/ <i>Real Estate Activities</i>	429,061.7	478,197.7	522,489.0	562,974.2	576,710.8
M,N	Jasa Perusahaan/ <i>Business Activities</i>	11,047.4	12,256.2	14,115.5	16,261.7	16,289.4
O	Administrasi Pemerintahan, Pertahanan, dan Jaminan Sosial Wajib/ <i>Public Administration and Defence; Compulsory Social Security</i>	489,608.1	539,892.3	633,720.8	705,638.7	717,713.5
P	Jasa Pendidikan/ <i>Education</i>	383,643.5	429,192.0	484,758.1	548,746.2	582,823.3
Q	Jasa Kesehatan dan Kegiatan Sosial/ <i>Human Health and Social Work Activities</i>	150,618.0	166,183.1	190,877.5	212,446.7	237,600.4
R,S,T,U	Jasa Lainnya/ <i>Other Services Activities</i>	100,115.6	112,494.7	130,953.3	149,548.6	146,318.4
	Produk Domestik Bruto/ Gross Domestic Product	10,741,961.6	11,914,878.8	12,937,370.3	13,893,724.5	14,073,432.7

Catatan/Note: * : Angka Sementara ** : Angka Sangat Sementara

Sumber/Source: Badan Pusat Statistik, yang diolah dari berbagai sumber / Indonesia Statistics, based on various sources

Tabel 12.2
Table

Produk Domestik Regional Bruto Atas Dasar Harga Konstan 2010 Menurut Lapangan Usaha (juta rupiah) Kabupaten Sidenreng Rappang Tahun 2016–2020
Gross Regional Domestic Product at 2010 Constant Market Prices by Industry (million rupiahs) of Sidenreng Rappang Regency 2016–2020

	Lapangan Usaha/Industry	2016	2017	2018	2019*	2020**
	(1)	(2)	(3)	(4)	(5)	(6)
A	Pertanian, Kehutanan, dan Perikanan/ <i>Agriculture, Forestry, and Fishing</i>	2,470,409.4	2,647,254.9	2,646,086.8	2,609,565.8	2,504,909.8
B	Pertambangan dan Penggalian/ <i>Mining and Quarrying</i>	252,494.6	284,460.1	310,984.4	339,284.0	348,682.2
C	Industri Pengolahan/ <i>Manufacturing</i>	1,029,006.6	1,071,246.0	1,083,044.0	1,123,349.5	1,104,235.8
D	Pengadaan Listrik dan Gas/ <i>Electricity and Gas</i>	8,784.1	9,325.0	9,972.1	10,778.9	11,350.9
E	Pengadaan Air; Pengelolaan Sampah, Limbah, dan Daur Ulang/ <i>Water Supply; Sewerage, Waste Management, and Remediation Activities</i>	1,626.8	1,779.9	1,930.2	1,955.8	1,997.7
F	Konstruksi/ <i>Construction</i>	980,738.8	1,078,584.5	1,169,185.6	1,267,631.1	1,307,726.2
G	Perdagangan Besar dan Eceran; Reparasi Mobil dan Sepeda Motor/ <i>Wholesale and Retail Trade; Repair of Motor Vehicles and Motorcycles</i>	751,690.6	806,704.9	880,263.3	953,725.1	928,290.2
H	Transportasi dan Pergudangan/ <i>Transportation and Storage</i>	133,807.6	141,022.2	160,517.2	184,803.7	169,006.9
I	Penyediaan Akomodasi dan Makan Minum/ <i>Accommodation and Food Service Activities</i>	39,586.0	43,188.9	51,173.3	60,160.2	57,377.5
J	Informasi dan Komunikasi/ <i>Information and Communication</i>	219,076.3	235,813.1	263,525.6	295,412.2	326,135.0

Lanjutan Tabel/*Continued Table 8.2*

Lapangan Usaha/Industry		2016	2017	2018	2019*	2020**
(1)		(2)	(3)	(4)	(5)	(6)
K	Jasa Keuangan dan Asuransi/ <i>Financial and Insurance Activities</i>	225,217.4	237,555.4	246,529.1	250,477.1	264,885.9
L	Real Estat/ <i>Real Estate Activities</i>	294,685.4	311,593.6	329,169.7	348,465.6	351,532.1
M,N	Jasa Perusahaan/ <i>Business Activities</i>	7,224.8	7,687.6	8,541.3	9,665.4	9,392.8
O	Administrasi Pemerintahan, Pertahanan, dan Jaminan Sosial Wajib/ <i>Public Administration and Defence; Compulsory Social Security</i>	327,680.0	349,701.7	402,221.2	436,665.3	436,704.0
P	Jasa Pendidikan/ <i>Education</i>	267,737.5	281,392.0	309,242.5	337,383.6	348,449.8
Q	Jasa Kesehatan dan Kegiatan Sosial/ <i>Human Health and Social Work Activities</i>	103,923.3	109,031.9	120,995.2	131,642.8	143,530.1
R,S,T,U	Jasa Lainnya/ <i>Other Services Activities</i>	66,089.4	72,486.9	81,645.6	89,728.5	86,848.3
Produk Domestik Bruto/ Gross Domestic Product		7,179,778.8	7,688,828.4	8,075,027.2	8,450,694.5	8,401,055.2

Catatan/Note: * : Angka Sementara ** : Angka Sangat Sementara

Sumber/Source: Badan Pusat Statistik, yang diolah dari berbagai sumber / Indonesia Statistics, based on various sources

Tabel
Table 12.3

Distribusi Persentase Produk Domestik Regional Bruto Atas Dasar Harga Berlaku Menurut Lapangan Usaha Kabupaten Sidenreng Rappang Tahun 2016–2020
Percentage Distribution of Gross Regional Domestic Product at Current Market Prices by Industry of Sidenreng Rappang Regency 2016–2020

	Lapangan Usaha/Industry	2016	2017	2018	2019*	2020**
	(1)	(2)	(3)	(4)	(5)	(6)
A	Pertanian, Kehutanan, dan Perikanan/ <i>Agriculture, Forestry, and Fishing</i>	34.72	34.50	32.37	29.80	28.65
B	Pertambangan dan Penggalian/ <i>Mining and Quarrying</i>	4.86	4.64	4.78	4.89	5.00
C	Industri Pengolahan/ <i>Manufacturing</i>	14.39	14.26	13.64	13.56	13.47
D	Pengadaan Listrik dan Gas/ <i>Electricity and Gas</i>	0.07	0.08	0.08	0.08	0.08
E	Pengadaan Air; Pengelolaan Sampah, Limbah, dan Daur Ulang/ <i>Water Supply; Sewerage, Waste Management, and Remediation Activities</i>	0.02	0.02	0.02	0.02	0.02
F	Konstruksi/ <i>Construction</i>	14.42	14.90	16.00	17.00	17.85
G	Perdagangan Besar dan Eceran; Reparasi Mobil dan Sepeda Motor/ <i>Wholesale and Retail Trade; Repair of Motor Vehicles and Motorcycles</i>	9.11	9.31	9.84	10.45	10.07
H	Transportasi dan Pergudangan/ <i>Transportation and Storage</i>	1.92	1.85	1.96	2.14	1.99
I	Penyediaan Akomodasi dan Makan Minum/ <i>Accommodation and Food Service Activities</i>	0.58	0.59	0.65	0.73	0.70
J	Informasi dan Komunikasi/ <i>Information and Communication</i>	2.30	2.26	2.38	2.59	2.92
K	Jasa Keuangan dan Asuransi/ <i>Financial and Insurance Activities</i>	3.05	3.00	3.00	2.94	3.07

Lanjutan Tabel/*Continued Table 8.3*

Lapangan Usaha/Industry		2016	2017	2018	2019*	2020**
(1)		(2)	(3)	(4)	(5)	(6)
L	Real Estat/ <i>Real Estate Activities</i>	3.99	4.01	4.04	4.05	4.10
M,N	Jasa Perusahaan/ <i>Business Activities</i>	0.10	0.10	0.11	0.12	0.12
O	Administrasi Pemerintahan, Pertahanan, dan Jaminan Sosial Wajib/ <i>Public Administration and Defence; Compulsory Social Security</i>	4.56	4.53	4.90	5.08	5.10
P	Jasa Pendidikan/ <i>Education</i>	3.57	3.60	3.75	3.95	4.14
Q	Jasa Kesehatan dan Kegiatan Sosial/ <i>Human Health and Social Work Activities</i>	1.40	1.39	1.48	1.53	1.69
R,S,T,U	Jasa Lainnya/ <i>Other Services Activities</i>	0.93	0.94	1.01	1.08	1.04
Produk Domestik Bruto/ Gross Domestic Product		100.00	100.00	100.00	100.00	100.00

Catatan/Note: * : Angka Sementara ** : Angka Sangat Sementara

Sumber/Source: Badan Pusat Statistik, yang diolah dari berbagai sumber / Indonesia Statistics, based on various sources

Tabel
Table 12.4**Laju Pertumbuhan Produk Domestik Regional Bruto Atas Dasar Harga Konstan 2010 Menurut Lapangan Usaha (persen) Kabupaten Sidenreng Rappang Tahun 2016–2020****Growth Rate of Gross Regional Domestic Product at 2010 Constant Market Prices by Industry (percent) of Sidenreng Rappang Regency 2016–2020**

	Lapangan Usaha/Industry	2016	2017	2018	2019*	2020**
	(1)	(2)	(3)	(4)	(5)	(6)
A	Pertanian, Kehutanan, dan Perikanan/ <i>Agriculture, Forestry, and Fishing</i>	11.86	7.16	-0.04	-1.38	-4.01
B	Pertambangan dan Penggalian/ <i>Mining and Quarrying</i>	12.34	12.66	9.32	9.10	2.77
C	Industri Pengolahan/ <i>Manufacturing</i>	8.30	4.10	1.10	3.72	-1.70
D	Pengadaan Listrik dan Gas/ <i>Electricity and Gas</i>	12.49	6.16	6.94	8.09	5.31
E	Pengadaan Air; Pengelolaan Sampah, Limbah, dan Daur Ulang/ <i>Water Supply; Sewerage, Waste Management, and Remediation Activities</i>	3.22	9.41	8.44	1.33	2.14
F	Konstruksi/ <i>Construction</i>	9.51	9.98	8.40	8.42	3.16
G	Perdagangan Besar dan Eceran; Reparasi Mobil dan Sepeda Motor/ <i>Wholesale and Retail Trade; Repair of Motor Vehicles and Motorcycles</i>	7.20	7.32	9.12	8.35	-2.67
H	Transportasi dan Pergudangan/ <i>Transportation and Storage</i>	5.66	5.39	13.82	15.13	-8.55
I	Penyediaan Akomodasi dan Makan Minum/ <i>Accommodation and Food Service Activities</i>	5.53	9.10	18.49	17.56	-4.63
J	Informasi dan Komunikasi/ <i>Information and Communication</i>	7.73	7.64	11.75	12.10	10.40

Lanjutan Tabel/*Continued Table 8.4*

	Lapangan Usaha/Industry	2016	2017	2018	2019*	2020**
	(1)	(2)	(3)	(4)	(5)	(6)
K	Jasa Keuangan dan Asuransi/ <i>Financial and Insurance Activities</i>	16.67	5.48	3.78	1.60	5.75
L	Real Estat/ <i>Real Estate Activities</i>	5.04	5.74	5.64	5.86	0.88
M,N	Jasa Perusahaan/ <i>Business Activities</i>	8.21	6.40	11.11	13.16	-2.82
O	Administrasi Pemerintahan, Pertahanan, dan Jaminan Sosial Wajib/ <i>Public Administration and Defence; Compulsory Social Security</i>	-7.67	6.72	15.02	8.56	0.01
P	Jasa Pendidikan/ <i>Education</i>	5.55	5.10	9.90	9.10	3.28
Q	Jasa Kesehatan dan Kegiatan Sosial/ <i>Human Health and Social Work Activities</i>	10.91	4.92	10.97	8.80	9.03
R,S,T,U	Jasa Lainnya/ <i>Other Services Activities</i>	7.89	9.68	12.64	9.90	-3.21
	Produk Domestik Bruto/ Gross Domestic Product	8.77	7.09	5.02	4.65	-0.59

Catatan/Note: * : Angka Sementara ** : Angka Sangat Sementara

Sumber/Source: Badan Pusat Statistik, yang diolah dari berbagai sumber / Indonesia Statistics, based on various sources

Tabel
Table 12.5**Produk Domestik Regional Bruto Atas Dasar Harga Berlaku Menurut Jenis Pengeluaran di Kabupaten Sidenreng Rappang (Juta Rupiah), 2016–2020**
Gross Regional Domestic Product at Current Market Prices by Type of Expenditure in Sidenreng Rappang Regency (million rupiahs), 2015–2019

Jenis Pengeluaran Type of Expenditure	2015	2016	2017	2018*	2019**
(1)	(2)	(3)	(4)	(5)	(6)
Pengeluaran Konsumsi Rumah Tangga <i>Household Consumption Expenditure</i>	5410320.63	6110192.18	6712482.18	7320172.93	7882294.02
Pengeluaran Konsumsi LNPRT <i>NPISH Consumption Expenditure</i>	134045.27	154068.72	170481.31	199508.18	256388.39
Pengeluaran Konsumsi Pemerintah <i>Government Consumption Expenditure</i>	984915.17	1041120.69	1099532.06	1295298.06	1435018.93
Pembentukan Modal Tetap Bruto <i>Gross Fixed Capital Formation</i>	3492443.8	4023356.26	4530141.11	4954786.09	5480224.39
Perubahan Inventori <i>Changes in Inventories</i>	139141.65	134676.41	93065.48	142972.01	-27655.07
Net Eksport /Exports Net	-851573.77	-721452.65	-690823.36	-975366.93	-1132546.16
Produk Domestik Regional Bruto/Gross Regional Domestic Product	9309292.77	10741961.6	11914878.78	12937370.32	13893724.49

Catatan/Note: * : Angka Sementara ** : Angka Sangat Sementara

Sumber/Source: BPS, berbagai sensus, survei dan sumber lain/BPS-Statistics Indonesia, various census, survey, and other sources

Tabel
Table 12.6**Produk Domestik Regional Bruto Atas Dasar Harga Konstan Menurut Jenis Pengeluaran di Kabupaten Sidenreng Rappang (Juta Rupiah), 2015–2019**
Gross Regional Domestic Product at Constant Market Prices by Type of Expenditure in Sidenreng Rappang Regency (million rupiahs), 2015–2019

Jenis Pengeluaran Type of Expenditure	2015	2016	2017	2018*	2019**
(1)	(2)	(3)	(4)	(5)	(6)
Pengeluaran Konsumsi Rumah Tangga <i>Household Consumption Expenditure</i>	4017922.76	4296950.14	4571843.49	4788856.36	5076837.06
Pengeluaran Konsumsi LNPRT <i>NPISH Consumption Expenditure</i>	100736.24	105467.98	112888.6	125702.21	175286.57
Pengeluaran Konsumsi Pemerintah <i>Government Consumption Expenditure</i>	690052.4	680370.07	692623	755330.67	818654.63
Pembentukan Modal Tetap Bruto <i>Gross Fixed Capital Formation</i>	2482427.02	2687598.42	2938456.18	3080526.34	3249969.17
Perubahan Inventori <i>Changes in Inventories</i>	115422.28	89847.48	64804.38	74228.86	-13991.18
Net Eksport /Exports Net	-805640.78	-680455.31	-691787.22	-749617.2	-856061.76
Produk Domestik Regional Bruto/Gross Regional Domestic Product	6600919.92	7179778.8	7688828.43	8075027.24	8450694.49

Catatan/Note: * : Angka Sementara ** : Angka Sangat Sementara

Sumber/Source: BPS, berbagai sensus, survei dan sumber lain/BPS-Statistics Indonesia, various census, survey, and other sources

BAB
13

PERBANDINGAN ANTAR KABUPATEN KOTA

REGENCY/CITY MUNICIPAL
COMPARISON

-0,70%

**SULAWESI
SELATAN**

71,93

PERTUMBUHAN
PDRB

2020

INDEKS
PEMBANGUNAN
MANUSIA

-0,59%

**SIDENRENG
RAPPANG**

71,21

ULASAN**DESCRIPTION**

Pada tahun 2020, Jumlah penduduk Kabupaten Sidenreng Rappang hanya sekitar 3,52 persen dari total penduduk Provinsi Sulawesi Selatan

In 2019 The population of Sidenreng Rappang Regency was only about 3.41 percent of the total population of South Sulawesi Province.

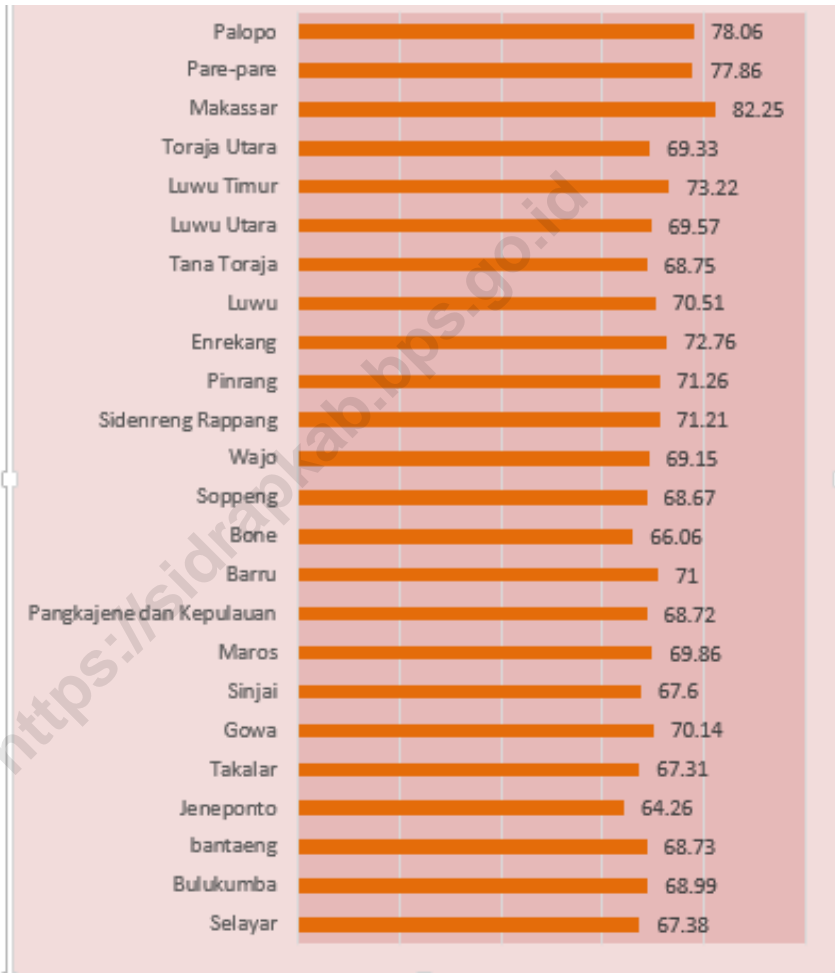
Laju pertumbuhan PDRB dapat digunakan untuk mengukur kemajuan ekonomi suatu daerah sebagai hasil pembangunan nasional. Laju pertumbuhan PDRB Kabupaten Sidenreng Rappang Tahun 2019 sebesar 4,65 persen, hal ini berarti sidrap menyumbang 4,65 persen dari total laju pertumbuhan PDRB Provinsi Sulawesi Selatan.

Growth Rate of Gross Regional Domestic Product can be use as measurment for economic growth as a result for national development. Growth Rate of Sidenreng Rappang Gross Regional Domestic in 2019 about 4,65 percent, this means that Sidenreng Rappang Regency contribute about 4,65 percent of total South Sulawesi .

Laju pertumbuhan PDRB dapat digunakan untuk mengukur kemajuan ekonomi suatu daerah sebagai hasil pembangunan nasional. Laju pertumbuhan PDRB Kabupaten Sidenreng Rappang Tahun 2020 sebesar -0,59 persen.

Growth Rate of Gross Regional Domestic Product can be use as measurment for economic growth as a result for national development. Growth Rate of Sidenreng Rappang Gross Regional Domestic in 2020.about -0,59 percent.

Gambar 6.1 Indeks Pembangunan manusia menurut kabupaten/kota di Provinsi Sulawesi Selatan (persen), 2015-2019
Figures 6.1 Human Development Index by Regency/Municipality in South Sulawesi Province, 2016-2020



Sumber/Source : Badan Pusat Statistik, yang diolah dari berbagai sumber / Indonesia Statistics based on various sources

Tabel
Table 13.1

Jumlah Penduduk Menurut Kabupaten/Kota di Provinsi Sulawesi Selatan (ribu), 2016-2020
Population by Regency/City in Sulawesi Selatan Province (thousand), 2016-2020

<i>Kabupaten / Kota</i> <i>Regency / City</i>	2016	2017	2018	2019	2020
(1)	(2)	(3)	(4)	(5)	(6)
<i>Selayar</i>	131.605	133.003	134.280	135,624	137,071
<i>Bulukumba</i>	413.229	415.713	418.326	420,603	437,607
<i>bantaeng</i>	184.517	185.581	186.612	187,626	196,716
<i>Jeneponto</i>	357.807	359.787	361.793	363,792	401,610
<i>Takalar</i>	289.978	292.983	295.892	298,688	300,853
<i>Gowa</i>	735.493	748.200	760.607	772,684	765,836
<i>Sinjai</i>	239.689	241.208	242.672	244,125	259,478
<i>Maros</i>	342.890	346.383	349.822	353,121	391,774
<i>Pangkajene dan Kepulauan</i>	326.700	329.791	332.674	335,514	345,775
<i>Barru</i>	171.906	172.767	173.623	174,323	184,452
<i>Bone</i>	746.973	751.026	754.894	758,589	801,775
<i>Soppeng</i>	226.305	226.466	226.770	226,991	235,167
<i>Wajo</i>	394.495	395.583	396.810	397,814	379,079
<i>Sidenreng Rappang</i>	292.985	296.125	299.123	301,972	319,990
<i>Pinrang</i>	369.595	372.230	374.583	377,119	403,994
<i>Enrekang</i>	201.614	203.320	204.827	206,387	225,172
<i>Luwu</i>	353.277	356.305	359.209	362,027	365,608
<i>Tana Toraja</i>	230.195	231.519	232.821	234,002	280,794
<i>Luwu Utara</i>	305.372	308.001	310.470	312,883	322,919
<i>Luwu Timur</i>	281.822	287.874	293.822	299,673	296,741

Lanjutan Tabel/Continued Table 13.1

<i>Kabupaten / Kota</i> <i>Regency / City</i>	2016	2017	2018	2019	2020
(1)	(2)	(3)	(4)	(5)	(6)
<i>Toraja Utara</i>	226.988	228.414	229.798	231,214	261,086
<i>Makassar</i>	1.469.601	1.489.011	1.508.154	1,526,677	1 423 877
<i>Pare-pare</i>	140.423	142.097	143.710	145,178	151,454
<i>Palopo</i>	172.916	176.907	180.678	184,614	184,681
<i>Sulawesi Selatan</i>	8.520.304	8.606.375	8.690.294	8,851,240	9,073,509

Catatan/Note:

Sumber/Source: Proyeksi Penduduk Indonesia 2010–2035/Indonesia Population Projection 2010–2035

Tabel
Table 13.2

Laju Pertumbuhan Produk Domestik Regional Bruto Atas Dasar Harga Konstan 2010 Menurut Kabupaten/Kota di Provinsi Sulawesi Selatan (persen), 2016-2020
Growth Rate of Gross Regional Domestic Product at 2010 Constant Market Prices by Regency/City in Sulawesi Selatan Province (percent), 2016-2020

<i>Kabupaten / Kota</i> <i>Regency / City</i>	2016	2017	2018	2019	2020**
(1)	(2)	(3)	(4)	(5)	(6)
<i>Selayar</i>	7,35	7,61	8,75	7,66	- 1.78
<i>Bulukumba</i>	6,77	6,89	5,05	5,49	0.43
<i>bantaeng</i>	7,39	7,31	8,13	10,75	0.52
<i>Jeneponto</i>	8,32	8,25	6,29	5,47	0.16
<i>Takalar</i>	9,61	7,37	6,66	6,87	- 0.61
<i>Gowa</i>	7,57	7,21	7,14	7,46	1.76
<i>Sinjai</i>	7,09	7,23	7,44	6,12	1.55
<i>Maros</i>	9,50	6,81	6,19	1,24	- 10.87
<i>Pangkajene dan Kepulauan</i>	8,31	6,60	4,76	6,41	- 1.69
<i>Barru</i>	6,01	6,48	7,11	7,41	0.87
<i>Bone</i>	9,01	8,41	8,91	7,01	- 0.25
<i>Soppeng</i>	8,11	8,29	8,11	7,69	2.19
<i>Wajo</i>	4,96	5,21	1,08	4,06	- 1.17
<i>Sidenreng Rappang</i>	8,77	7,09	5,02	4,65	- 0.59
<i>Pinrang</i>	7,44	7,84	6,91	6,53	0.44
<i>Enrekang</i>	7,63	6,84	3,26	5,43	1.25
<i>Luwu</i>	7,88	6,79	6,86	6,26	1.30
<i>Tana Toraja</i>	7,29	7,47	7,89	7,22	- 0.28
<i>Luwu Utara</i>	7,49	7,60	8,39	7,11	- 0.59
<i>Luwu Timur</i>	1,58	3,07	3,39	1,17	1.46

Lanjutan Tabel/*Continued Table* 13.2

<i>Kabupaten / Kota</i> <i>Regency / City</i>	2016	2017	2018	2019	2020**
(1)	(2)	(3)	(4)	(5)	(6)
<i>Toraja Utara</i>	8,01	8,22	8,07	7,56	0.17
<i>Makassar</i>	8,03	8,20	8,42	8,79	- 1.27
<i>Pare-pare</i>	6,87	6,97	5,58	6,65	- 0.08
<i>Palopo</i>	6,95	7,17	7,52	6,75	0.45
<i>Sulawesi Selatan</i>	7,42	7,21	7,06	6,92	-0,70

Catatan/Note: * - Angka Sementara ** - Angka Sangat Sementara

Sumber/Source: Badan Pusat Statistik, yang diolah dari berbagai sumber / Indonesia Statistics, based on various sources

Tabel
Table 13.3**Jumlah Penduduk Miskin Menurut Kabupaten/Kota di
Provinsi Sulawesi Selatan (ribu), 2016-2020**
**Number of Poor Population by Regency/Municipality in
South Sulawesi Province (thousand), 2016-2020**

<i>Kabupaten / Kota</i> <i>Regency / City</i>	2016	2017	2018	2019	2020
(1)	(2)	(3)	(4)	(5)	(6)
<i>Selayar</i>	17.21	17.61	17.59	17.36	17.04
<i>Bulukumba</i>	33.25	33.1	31.25	30.49	30.00
<i>bantaeng</i>	17.53	17.91	17.2	16.91	16.84
<i>Jeneponto</i>	55.32	55.34	55.95	54.05	53.24
<i>Takalar</i>	27.05	26.99	26.57	25.93	25.38
<i>Gowa</i>	61.52	62.77	59.34	57.99	57.68
<i>Sinjai</i>	22.51	22.25	22.48	22.27	22.06
<i>Maros</i>	39.02	38.5	35.97	34.85	34.62
<i>Pangkajene dan Kepulauan</i>	52.86	53.38	50.12	47.07	47.12
<i>Barru</i>	16.24	16.76	15.68	14.92	14.44
<i>Bone</i>	75.09	77.13	79.57	76.25	81.33
<i>Soppeng</i>	19.12	18.76	17	16.45	17.23
<i>Wajo</i>	29.46	29.19	29.73	27.48	27.69
<i>Sidenreng Rappang</i>	15.92	15.72	15.41	14.44	15.36
<i>Pinrang</i>	31.28	31.43	32.94	31.85	33.56
<i>Enrekang</i>	26.98	26.71	22.53	25.40	25.25
<i>Luwu</i>	50.58	49.8	47.91	46.18	46.04
<i>Tana Toraja</i>	28.42	29.18	29.65	28.87	28.41
<i>Luwu Utara</i>	43.75	44.04	42.43	42.48	42.20
<i>Luwu Timur</i>	21.08	21.94	21.15	20.83	20.82

Lanjutan Tabel/Continued Table 13.3

Kabupaten / Kota Regency / City	2016	2017	2018	2019	2020
(1)	(2)	(3)	(4)	(5)	(6)
<i>Toraja Utara</i>	33.02	32.85	30.68	28.64	27.88
<i>Makassar</i>	66.78	68.19	66.22	65.12	69.98
<i>Pare-pare</i>	8.02	8.07	8.01	7.62	7.96
<i>Palopo</i>	15.02	15.44	14.27	14.37	14.71
<i>Sulawesi Selatan</i>	807.03	813.07	792.64	767.80	776.83

Catatan/Note:

Sumber/Source: Badan Pusat Statistik, yang diolah dari berbagai sumber / Indonesia Statistics, based on various sources

Tabel
Table 13.4

**Indeks Pembangunan Manusia Menurut Kabupaten/Kota
di Provinsi Sulawesi Selatan , 2016-2020**
*Human Development Index by Regency/Municipality in
South Sulawesi Province, 2016-2020*

<i>Kabupaten/ Kota</i> <i>Regency/ City</i>	2016	2017	2018	2019	2020
(1)	(2)	(3)	(4)	(5)	(6)
<i>Selayar</i>	64.95	65.39	66.04	66.91	67.38
<i>Bulukumba</i>	66.46	67.08	67.70	68.28	68.99
<i>bantaeng</i>	66.59	67.27	67.76	68.30	68.73
<i>Jeneponto</i>	61.81	62.67	63.33	64.00	64.26
<i>Takalar</i>	64.96	65.48	66.07	66.94	67.31
<i>Gowa</i>	67.70	68.33	68.87	69.66	70.14
<i>Sinjai</i>	65.36	65.80	66.24	67.05	67.60
<i>Maros</i>	67.76	68.42	68.94	69.50	69.86
<i>Pangkajene dan Kepulauan</i>	66.86	67.25	67.71	68.29	68.72
<i>Barru</i>	69.07	69.56	70.05	70.60	71.00
<i>Bone</i>	63.86	64.16	65.04	65.67	66.06
<i>Soppeng</i>	65.95	66.67	67.60	68.26	68.67
<i>Wajo</i>	67.52	68.18	68.57	69.05	69.15
<i>Sidenreng Rappang</i>	69.39	69.84	70.60	71.05	71.21
<i>Pinrang</i>	69.42	69.90	70.62	71.12	71.26
<i>Enrekang</i>	70.79	71.44	72.15	72.66	72.76
<i>Luwu</i>	68.71	69.02	69.60	70.39	70.51
<i>Tana Toraja</i>	66.25	66.82	67.66	68.25	68.75
<i>Luwu Utara</i>	67.81	68.35	68.79	69.46	69.57
<i>Luwu Timur</i>	70.95	71.46	72.16	72.80	73.22

Lanjutan Tabel/*Continued Table* 13.4

<i>Kabupaten / Kota</i> <i>Regency / City</i>	2016	2017	2018	2019	2020
(1)	(2)	(3)	(4)	(5)	(6)
<i>Toraja Utara</i>	67.49	67.90	68.49	69.23	69.33
<i>Makassar</i>	80.53	81.13	81.73	82.25	82.25
<i>Pare-pare</i>	76.48	76.68	77.19	77.62	77.86
<i>Palopo</i>	76.45	76.71	77.30	77.98	78.06
<i>Sulawesi Selatan</i>	69.76	70.34	70.90	71.66	71.93

Catatan/*Note:*

Sumber/*Source:* Badan Pusat Statistik, yang diolah dari berbagai sumber / Indonesia Statistics, based on various sources



Sensus
Penduduk
2020

DATA

MENCERDASKAN BANGSA
ENLIGHTEN THE NATION

BADAN PUSAT STATISTIK

KABUPATEN SIDENRENG RAPPANG

Statistics of Sidenreng Rappang Regency

Jl. Jendral Sudirman No. 125 Pangkajene 91611

Telp: (0421) 91427 E-mail : bps7314@bps.go.id

Website : <http://sidrapkab.bps.go.id>

