

2021

Barru Regency In Figures

**KABUPATEN
BARRU
DALAM
ANGKA**

Taman Laut Mallusetasi



**BADAN PUSAT STATISTIK
KABUPATEN BARRU**
Statistics of Barru Regency

2021

Barru Regency In Figures

**KABUPATEN
BARRU
DALAM
ANGKA**

Taman Laut Mallusetasi

KABUPATEN BARRU DALAM ANGKA
Barru Regency in Figures
2021

ISSN: 0215-6547

No. Publikasi/*Publication Number*: 73100.2101

Katalog /*Catalog*: 1102001.7310

Ukuran Buku/*Book Size*: 14,8 cm x 21 cm

Jumlah Halaman/*Number of Pages* : xlviii + 384 hal/*pages*

Naskah/*Manuscript*:

BPS Kabupaten Barru

BPS-Statistics of Barru Regency

Penyunting/*Editor*:

BPS Kabupaten Barru

BPS-Statistics of Barru Regency

Desain Kover Oleh/*Cover Designed by*:

Seksi Integrasi Pengolahan dan Diseminasi Statistik

Integrated Processing and Statistics Dissemination Section

Ilustrasi Kover/*Cover Illustration*:

Taman Laut Mallusetasi/*Mallusetasi Sea Park*

Diterbitkan oleh/*Published by*:

©BPS Kabupaten Barru/*BPS-Statistics of Barru Regency*

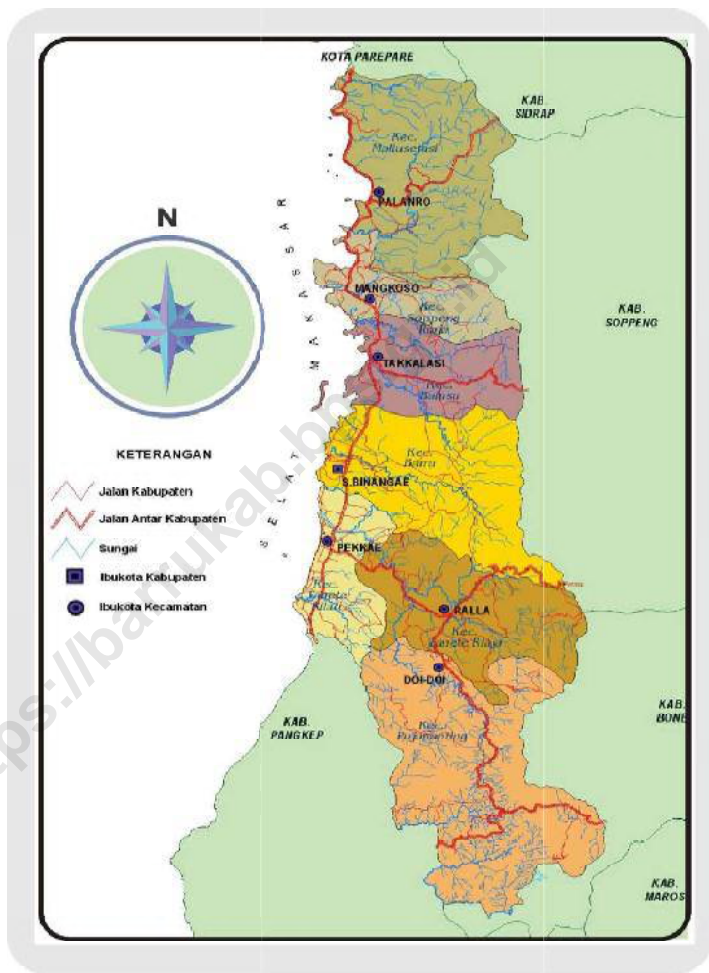
Dicetak oleh/*Printed by*:

UD.ARESO

Dilarang mengumumkan, mendistribusikan, mengomunikasikan, dan/atau menggandakan sebagian atau seluruh isi buku ini untuk tujuan komersil tanpa izin tertulis dari Badan Pusat Statistik.

Prohibited to announce, distribute, communicate, and/or copy part or all of this book for commercial purpose without permission from BPS-Statistics Indonesia.

PETA WILAYAH KABUPATEN BARRU MAP OF BARRU REGENCY



KEPALA BPS KABUPATEN BARRU
CHIEF STATISTICIAN OF BARRU REGENCY



SUSWANTO, SE, MM




KATA PENGANTAR

Kabupaten Barru Dalam Angka 2021 merupakan publikasi tahunan yang diterbitkan oleh BPS Kabupaten Kabupaten Barru. Disadari bahwa publikasi ini belum sepenuhnya memenuhi harapan pihak pemakai data khususnya para perencana, namun diharapkan dapat membantu melengkapi penyusunan rencana pembangunan di Kabupaten Barru.

Publikasi ini dapat terwujud berkat kerja sama dan bantuan dari berbagai pihak baik instansi pemerintah maupun swasta. Kepada semua pihak yang telah memberikan bantuan disampaikan penghargaan dan terima kasih yang sebesar –besarnya.

Walaupun publikasi ini telah disiapkan sebaik-baiknya, namun disadari masih ada kekurangan dan kesalahan yang terjadi. Untuk perbaikan publikasi ini, tanggapan dan saran yang bersifat konstruktif dari para pemakai sangat diharapkan.

Barru, Februari 2021
Kepala BPS
Kabupaten Barru



SUSWANTO, SE, MM




PREFACE

Barru Regency in Figures 2021 is an annual publication written by BPS Regency of Kabupaten Barru. Honestly, this publication has not perfect yet and has not filled the user's hope, especially for the planners yet, but hopefully it can help to equip compilation of development planning in this new regency.

This comprehensive publication has been made possible with the assistance and contribution from several governmental institutions and private organizations. To all parties who have been involved in the preparation of this publication, I would like to express my sincerest appreciation and gratitude.

Comments and constructive suggestions for the improvement of this publication are always welcome.

Barru, Februari 2021
Chief Statistician of
Barru Regency



SUSWANTO, SE, MM

DAFTAR ISI / CONTENTS

	Halaman Page
Kata Pengantar/ <i>Preface</i>	vii
Daftar Isi/ <i>Contents</i>	ix
Daftar Tabel/ <i>List of Tables</i>	xi
Daftar Gambar/ <i>List of Figures</i>	xxxix
Penjelasan Umum/ <i>Explanatory Notes</i>	xliii
Daftar Singkatan/ <i>List of Abbreviations</i>	xlvi
Statistik Kunci/ <i>Key Statistics</i>	xlvii
1. Geografi dan Iklim/ <i>Geography and Climate</i>	1
2. Pemerintahan/ <i>Government</i>	19
3. Penduduk dan Ketenagakerjaan/ <i>Population and Employment</i>	47
4. Sosial dan Kesejahteraan Rakyat/ <i>Social and Welfare</i>	77
5. Pertanian, Kehutanan, Peternakan, dan Perikanan/ <i>Agriculture, Forestry, Livestock, and Fishery</i>	171
6. Industri, Pertambangan dan Energi/ <i>Industry, Mining and Energy</i>	255
7. Pariwisata/ <i>Tourism</i>	269
8. Transportasi dan Komunikasi/ <i>Transportation and Communication</i>	283
9. Perbankan, Koperasi dan Harga/ <i>Banking, Cooperatives and Price</i>	309
10. Pengeluaran Penduduk/ <i>Population Expenditure</i>	329
11. Perdagangan/ <i>Trade</i>	339
12. Sistem Neraca Regional/ <i>System of Regional Accounts</i>	349
13. Perbandingan Antar Kabupaten/Kota/ <i>Regency/Municipal Comparison</i>	371

DAFTAR TABEL/LIST OF TABLES

	Halaman <i>Page</i>
1. GEOGRAFI DAN IKLIM/GEOGRAPHY AND CLIMATE	1
1.1 KEADAAN GEOGRAFI	8
GEOGRAPHY CONDITION.....	8
1.1.1 Luas Daerah dan Jumlah Pulau Menurut Kecamatan di Kabupaten Barru, (2020).....	8
<i>Total Area and Number of Islands by Subdistrict in Barru Regency, (2020)</i>	8
1.1.2 Tinggi Wilayah dan Jarak Ke Ibukota Menurut Kecamatan di Kabupaten Barru, (2020)	10
<i>Altitude and Distance to The Capital by Subdistrict in Barru Regency, (2020).....</i>	10
1.1.3 Sungai Yang Mengalir Menurut Daerah Aliran Sungai di Kabupaten Barru, (2020).....	11
<i>The River by Flowing Areas of River in Barru Regency, (2020).....</i>	11
1.1.4 Luas Wilayah Berdasarkan Kemiringan Menurut Kecamatan di Kabupaten Barru (Km ²), (2020)	12
<i>Area by The Slope by subdistrict in Barru Regency (km²), (2020)</i>	12
1.1.5 Luas Wilayah Berdasarkan Ketinggian di Atas Permukaan Laut (DPL) Menurut Kecamatan di Kabupaten Barru (km ²), (2020).....	13
<i>Area of Height Above Mean Sea Level (AMSL) by Subdistrict in Barru Regency (Km²), (2020)</i>	13
1.1.6 Tipe Tanah di Kabupaten Barru, (2020).....	14
<i>Type of Land in Barru Regency, (2020).....</i>	14
1.2 IKLIM.....	15
CLIMATE.....	15
1.2.1 Pengamatan Unsur Iklim Menurut Bulan di Stasiun Klimatologi Maros Cabang Kabupaten Barru, (2020)	15
<i>Observation of Climate Elements by Month At Climatology Maros Station of Barru Branch, (2020)</i>	15

	Halaman Page
2. PEMERINTAHAN/GOVERNMENT	19
2.1 WILAYAH ADMINISTRATIF	26
ADMINISTRATIVE AREA	26
2.1.1 Jumlah Desa ¹ /Kelurahan Menurut Kecamatan di Kabupaten Barru, (2016)–(2020)	26
<i>Number of Villages¹/Kelurahan by Subdistrict in Barru Regency, (2016)–(2020)</i>	<i>26</i>
2.1.2 Jumlah Desa, Kelurahan, Lingkungan, Dusun, Rukun Tetangga Menurut Kecamatan di Kabupaten Barru, (2020).....	27
<i>Number of Villages, Kelurahan, Lingkungan, Dusun and Rukun Tetangga by Subdistrict in Barru Regency, (2020)</i>	<i>27</i>
2.1.3 Klasifikasi Desa dan Kelurahan Menurut Kecamatan di Kabupaten Barru, (2020).....	28
<i>Clasification of Villages by Subdistrict in Barru Regency, (2020)</i>	<i>28</i>
2.2 DEWAN PERWAKILAN RAKYAT DAERAH	29
THE REGIONAL PEOPLES REPRESENTATIVE ASSEMBLY	29
2.2.1 Jumlah Anggota Dewan Perwakilan Rakyat Daerah Menurut Fraksi dan Jenis Kelamin di Kabupaten Barru, (2020)	29
<i>Number of Regional Parlements Member by Fraction and Sex in Barru Regency, (2020)</i>	<i>29</i>
2.2.2 Jumlah Keputusan dan Perda Dewan Perwakilan Rakyat Daerah di Kabupaten Barru, (2016)-(2020)	30
<i>Number of Decision and Regional Regulation of Regional Parlement in Barru Regency, (2016)-(2020)</i>	<i>30</i>
2.3 SUMBER DAYA MANUSIA.....	31
HUMAN RESOURCES	31
2.3.1 Jumlah Pegawai Negeri Sipil Menurut Jabatan dan Jenis Kelamin, Desember (2019) dan Desember (2020) di Kabupaten Barru	31
<i>Number of Civil Servants by Occupation and Sex, Desember (2019) dan Desember (2020) in Barru Regency</i>	<i>31</i>

2.3.2	Jumlah Pegawai Negeri Sipil Menurut Tingkat Pendidikan dan Jenis Kelamin Desember (2019) dan Desember (2020) di Kabupaten Barru	33
	<i>Number of Civil Servants by Educational Level and Sex December (2019) and December (2020) in Barru Regency</i>	33
2.3.3	Jumlah Pegawai Negeri Sipil Menurut Tingkat Kepangkatan dan Jenis Kelamin Desember (2019) dan Desember (2020) di Kabupaten Barru	35
	<i>Number of Civil Servants by Hierarchy and Sex, December (2019) and December (2020) in Barru Regency</i>	35
2.3.4	Jumlah Pegawai Negeri Sipil Menurut Instansi dan Golongan, Desember (2020) di Kabupaten Barru.....	37
	<i>Number of Civil Servants by Ministry and Hierarchy, December (2020) in Barru Regency</i>	37
2.4	KEUANGAN PEMERINTAH	39
	GOVERNMENT FINANCE	39
2.4.1	Realisasi Pendapatan Pemerintah Kabupaten Barru Menurut Jenis Pendapatan (ribu rupiah), 2017-2020	39
	<i>Actual Barru Regency Government Revenues by Kind of Revenues (thousands rupiahs), 2017-2020</i>	39
2.4.2	Realisasi Belanja Pemerintah Kabupaten Barru Menurut Jenis Belanja (ribu rupiah), 2017-2020.....	41
	<i>Actual Barru Regency Government Expenditure by Kind of Expenditure (thousands rupiahs), 2017-2020</i>	41
2.4.3	Sumber Dana Proyek di Kabupaten Barru (juta rupiah), 2017-2020 .	43
	<i>Source of Project fund in Barru Regency (million rupiahs), 2017-2020...</i>	43
2.5	LAINNYA	44
	OTHERS	44
2.5.1	Jumlah Surat Nikah Yang Diterbitkan Menurut Kecamatan di Kabupaten Barru, 2016-2020.....	44
	<i>Number of Marriage Certificate by Subdistrict in Barru Regency , 2016-2020</i>	44

	Halaman Page
2.5.2 Jumlah Sertifikat Tanah yang Diterbitkan Menurut Jenis Hak Atas Tanah di Kabupaten Barru, 2016-2020.....	45
<i>Number of Land Certificate by Kind of Land Right in Barru Regency, 2016-2020</i>	45
3. PENDUDUK DAN KETENAGAKERJAAN/POPULATION AND EMPLOYMENT	47
3.1 PENDUDUK.....	56
POPULATION	56
3.1.1 Penduduk, Laju Pertumbuhan Penduduk, Distribusi Persentase Penduduk, Kepadatan Penduduk, Rasio Jenis Kelamin Penduduk Menurut Kecamatan di Kabupaten Barru, (2020).....	56
<i>Population, Population Growth Rate, Percentage Distribution of Population, Population Density, and Population Sex Ratio by Subdistrict in Barru Regency, (2020)</i>	56
3.1.2 Jumlah Penduduk Menurut Kelompok Umur dan Jenis Kelamin di Kabupaten Barru, (2020)	59
<i>Population by Age Groups and Sex in Barru Regency, (2020)</i>	59
3.1.3 Persentase Penduduk Menurut Kelompok Umur (10 Tahunan) Menurut Jenis Kelamin di Kabupaten Barru, (2020).....	60
<i>Percentage of Population by Age Group (10 Years) by Sex in Barru Regency, (2020)</i>	60
3.1.4 Jumlah Kelahiran Menurut Kecamatan dan Jenis Kelamin di Kabupaten Barru, (2020)	61
<i>Number of Birth by Subdistrict and Sex in Barru Regency, (2020)</i>	61
3.1.5 Jumlah Kematian Menurut Kecamatan dan Jenis Kelamin di Kabupaten Barru, (2020)	62
<i>Number of Death by Subdistrict and Sex in Barru Regency, (2020)</i>	62
3.1.6 Proyeksi Penduduk Menurut Kecamatan di Kabupaten Barru, (2016)- (2020)	63
<i>Population Forecasting by Subdistrict in Barru Regency, (2016)- (2020)</i>	63
3.1.7 Persentase Penduduk 10 Tahun Keatas Menurut Status Perkawinan dan Jenis Kelamin di Kabupaten Barru, (2016)-(2020)	64
<i>Percentage of Population by Marriage Status and Sex in Barru Regency</i>	

	Halaman Page
(2016)-(2020).....	64
3.1.8 Persentase Penduduk Berumur 15 Tahun Keatas Menurut Pendidikan Tertinggi yang Ditamatkan dan Jenis Kelamin di Kabupaten Barru, (2020)	65
<i>Percentage of Population 15 Years Old Over by Graduated School and Sex in Barru Regency, (2020)</i>	65
3.2 KETENAGAKERJAAN	66
EMPLOYMENT	66
3.2.1 Jumlah Penduduk Berumur 15 Tahun Keatas Menurut Jenis Kegiatan Utama Selama Seminggu yang Lalu dan Jenis Kelamin di Kabupaten Barru, (2020)	66
<i>Population 15 Years Old and Over by Type of Activity During The Previous Week and Sex in Barru Regency, (2020)</i>	66
3.2.2 Jumlah Penduduk Berumur 15 Tahun Keatas Menurut Pendidikan Tertinggi Yang Ditamatkan dan Jenis Kegiatan Selama Seminggu Yang Lalu di Kabupaten Barru, (2020)	67
<i>Population 15 Years Old and Over by Educational Attainment and Type of Activity During The Previous Week in Barru Regency, (2020)</i>	67
3.2.3 Jumlah Penduduk Berumur 15 Tahun Keatas yang Bekerja Selama Seminggu yang Lalu Menurut Status Pekerjaan Utama dan Jenis Kelamin di Kabupaten Barru, (2020)	69
<i>Population 15 Years Old and Over Who Worked During The Previous Week by Main Employment Status and Sex in Barru Regency, (2020)</i> ...	69
3.2.4 Jumlah Penduduk Berumur 15 Tahun Keatas yang Bekerja Selama Seminggu Yang Lalu Menurut Lapangan Pekerjaan Utama dan Jenis Kelamin di Kabupaten Barru, (2020)	70
<i>Population 15 Years Old and Over Who Worked During The Previous Week by Main Industry and Sex in Barru Regency, (2020)</i>	70
3.2.5 Jumlah Penduduk Berumur 15 Tahun Keatas yang Bekerja Selama Seminggu Yang Lalu Menurut Pendidikan Tertinggi yang Ditamatkan dan Jenis Kelamin di Kabupaten Barru, (2020)	71
<i>Population 15 Years Old and Over Who Worked During The Previous Week by Educational Attainment and Sex in Barru Regency, (2020)</i>	71

	Halaman Page
3.2.6	Jumlah Angkatan Kerja Menurut Jenis Kegiatan Selama Seminggu Yang Lalu Di Kabupaten Barru, (2014)-(2020) 72 <i>Economically Active Population by Type of Activity During The Previous Week in Barru Regency, (2014)-(2020)</i> 72
3.2.7	Jumlah Pencari Kerja Terdaftar, Lowongan Kerja Terdaftar dan Penempatan/Pemenuhan Tenaga Kerja Menurut Kecamatan dan Jenis Kelamin di Kabupaten Barru, (2020) 73 <i>Number of Registered Job Applicants, Registered Job Vacancies and Placement of Workers by Subdistrict and Sex in Barru Regency, (2020)</i> 73
4.	SOSIAL DAN KESEJAHTERAAN RAKYAT/SOCIAL AND WELFARE 77
4.1	PENDIDIKAN 86 EDUCATION 86
4.1.1	Jumlah Sekolah, Guru, dan Murid Taman Kanak-Kanak (TK) di Bawah Kementerian Pendidikan dan Kebudayaan Menurut Kecamatan di Kabupaten Barru, 2019/2020 dan 2020/2021 86 <i>Number of Schools, Teachers, and Pupils in Kindergarten Under The Ministry of Education and Culture by Subdistrict in Barru Regency, 2019/2020 and 2020/2021.....</i> 86
4.1.2	Jumlah Sekolah, Guru, dan Murid Raudatul Athfal (RA) di Bawah Kementerian Agama Menurut Kecamatan di Kabupaten Barru 2019/2020 dan 2020/2021 89 <i>Number of Schools, Teachers, and Pupils in Raudatul Athfal (RA) Under The Ministry of Religious Affairs by Subdistrict in Barru Regency, 2019/2020 and 2020/2021.....</i> 89
4.1.3	Jumlah Sekolah, Guru, dan Murid Sekolah Dasar (SD) di Bawah Kementerian Pendidikan dan Kebudayaan Menurut Kecamatan di Kabupaten Barru ,2019/2020 dan 2020/2021 90 <i>Number of Schools, Teachers, and Pupils in Primary Schools Under The Ministry of Education and Culture by Subdistrict in Barru Regency 2019/2020 and 2020/2021.....</i> 90
4.1.4	Jumlah Sekolah, Guru, dan Murid Madrasah Ibtidaiyah (MI) di Bawah Kementerian Agama Menurut Kecamatan di Kabupaten Barru 2019/2020 dan 2020/2021 93

	<i>Number of Schools, Teachers, and Pupils in Madrasah Ibtidaiyah (MI) Under The Ministry of Religious Affairs by Subdistrict in Barru Regency 2019/2020 and 2020/2021</i>	93
4.1.5	Jumlah Sekolah, Guru, dan Murid Sekolah Menengah Pertama (SMP) di Bawah Kementerian Pendidikan dan Kebudayaan Menurut Kecamatan di Kabupaten Barru 2019/2020 dan 2020/2021	94
	<i>Number of Schools, Teachers, and Pupils in Junior High Schools Under The Ministry of Education and Culture by Subdistrict in Barru Regency 2019/2020 and 2020/2021</i>	94
4.1.6	Jumlah Sekolah, Guru, dan Murid Madrasah Tsanawiyah (MTs) di Bawah Kementerian Agama Menurut Kecamatan di Kabupaten Barru, 2019/2020 dan 2020/2021.....	97
	<i>Number of Schools, Teachers, and Pupils in Madrasah Tsanawiyah (MTs) Under The Ministry of Religious Affairs by Subdistrict in Barru Regency, 2019/2020 and 2020/2021</i>	97
4.1.7	Jumlah Sekolah, Guru, dan Murid Sekolah Menengah Atas (SMA) di Bawah Kementerian Pendidikan dan Kebudayaan Menurut Kecamatan Di Kabupaten Barru 2019/2020 dan 2020/2021	98
	<i>Number of Schools, Teachers, and Pupils in Senior High Schools Under The Ministry of Education and Culture by Subdistrict in Barru Regency, 2019/2020 and 2020/2021</i>	98
4.1.8	Jumlah Sekolah, Guru, dan Murid Sekolah Menengah Kejuruan (SMK) di Bawah Kementerian Pendidikan dan Kebudayaan Menurut Kecamatan di Kabupaten Barru, 2019/2020 dan 2020/2021	101
	<i>Number of Schools, Teachers, and Pupils in Vocational High Schools Under The Ministry of Education and Culture by Subdistrict in Barru Regency, 2019/2020 and 2020/2021</i>	101
4.1.9	Jumlah Sekolah, Guru, dan Murid Madrasah Aliyah (MA) di Bawah Kementerian Agama Menurut Kecamatan di Kabupaten Barru 2019/2020 dan 2020/2021	104
	<i>Number of Schools, Teachers, and Pupils in Madrasah Aliyah (MA) Under the Ministry of Religious Affairs by Subdistrict in Barru Regency, 2019/2020 and 2020/2021</i>	104

4.1.10	Jumlah Desa ¹ /Kelurahan yang Memiliki Fasilitas Sekolah Menurut Kecamatan dan Tingkat Pendidikan di Kabupaten Barru, (2018)– (2020)	105
	<i>Number of Villages¹ Having Educational Facilities by Subdistrict and Educational Level in Barru Regency, (2018)– (2020)</i>	105
4.1.11	Angka Partisipasi Murni (APM) dan Angka Partisipasi Kasar (APK) Menurut Jenjang Pendidikan di Kabupaten Barru, 2019-2020.....	110
	<i>Net Enrollment Rate dan Gross Enrollment Rate by Educational Level in Barru Regency, 2019- 2020</i>	110
4.1.12	Persentase Penduduk Berumur 15 Tahun Keatas yang Melek Huruf Menurut Kelompok Umur di Kabupaten Barru 2019 - 2020	111
	<i>Percentage of Literate People Aged 15 Years and Over by Age Group in Barru Regency, 2019- 2020</i>	111
4.1.13	Jumlah Perguruan Tinggi, Mahasiswa dan Tenaga Edukatif (Negeri dan Swasta) Menurut Kecamatan di Kabupaten Barru 2020.....	112
	<i>Number of Universities, Students and Educational Staff (Public and Private) by Subdistrict in Barru Regency, 2020</i>	112
4.1.14	Angka Harapan Lama Sekolah dan Rata-rata Lama Sekolah di Kabupaten Barru, 2014-2020.....	113
	<i>Number of Expected Years of Schooling and Mean Years of Schooling in Barru Regency, 2014-2020</i>	113
4.1.15	Jumlah Gugus Depan dan Anggota Pramuka Yang Sudah Dilantik di Kabupaten Barru Menurut Kecamatan Keadaan Bulan Desember 2020	114
	<i>Number of Front Cluster and Scout Members Who Have Been Inaugurated in Barru Regency by Subdistrict in December 2020</i>	114
4.2	KESEHATAN	116
	HEALTH.....	116
4.2.1	Jumlah Desa ¹ /Kelurahan Yang Memiliki Sarana Kesehatan Menurut Kecamatan di Kabupaten Barru, (2018)–(2020)	116
	<i>Number of Villages¹ Having Health Facilities by Subdistrict in Barru Regency, (2018)–(2020)</i>	116
4.2.2	Jumlah Tenaga Kesehatan Menurut Kecamatan di Kabupaten Barru,	

	Halaman Page
(2020)	122
<i>Number of Medical Personnel by Subdistrict in Barru Regency, (2020)..</i>	122
4.2.3 Jumlah Rumah Sakit Umum, Rumah Sakit Khusus, Rumah Sakit/Rumah Bersalin, Puskesmas, Klinik/Balai Kesehatan, Posyandu, dan Polindes Menurut Kecamatan di Kabupaten Barru, (2019) dan (2020)	123
<i>Number of General Hospital, Special Hospital, Maternity Hospital and Public Health Center, Medical Clinic, Integrated Service Post, Village maternity Cottage by Subdistrict in Barru Regency, (2019) and (2020)..</i>	123
4.2.4 Persentase Penduduk yang Mempunyai Keluhan Kesehatan Selama Sebulan Terakhir Menurut Kecamatan di Kabupaten Barru, (2015)–(2020)	126
<i>Percentage of People Who Had Health Complaint During a Month Prior to The Survey by Subdistrict in Barru Regency, (2015)–(2020)</i>	126
4.2.5 Jumlah Kasus Penyakit Menurut Kecamatan di Kabupaten Barru(2020).....	127
<i>Number of Disease Cases by Subdistrict in Barru Regency , (2020)</i>	127
4.2.6 Jumlah Dokter Spesialis, Dokter Umum dan Dokter Gigi Menurut Sarana Pelayanan Kesehatan di Kabupaten Barru(2020)	128
<i>Number of Specialist Doctor, Generalist Doctor and Dentist by Type of Health Facilities in Barru Regency , (2020)</i>	128
4.2.7 Jumlah Balita Yang Pernah Mendapat Imunisasi Menurut Kecamatan dan Jenis Imunisasi di Kabupaten Barru(2020)	129
<i>Number of Children Under five Years Old Who Had Immunization by Subdistrict and Type of Immunization in Barru Regency , (2020)</i>	129
4.2.8 Jumlah Kasus 10 Penyakit Terbanyak di Kabupaten Barru, (2016)-(2020)	130
<i>Number Cases of The 10 Most Disease in Barru Regency, (2016)-(2020) (2020)</i>	130
4.2.9 Jumlah Bayi Lahir, Bayi Berat Badan Lahir Rendah (BBLR), BBLR Dirujuk dan Bergizi Buruk di Kabupaten Barru, (2014)–2020).....	131
<i>Number of Birth, Babies With Low Birth Weight (LBW), Treated LBW and Mal Nutrition Cases in Barru Regency, (2014)-(2020)</i>	131
4.2.10 Jumlah Ibu Hamil Melakukan Kunjungan K1, Melakukan Kunjungan K4, Kurang energi Kronis (KEK) dan Mendapat Tablet Zat Besi di	

	Halaman Page
Kabupaten Barru, (2014)-(2020)	132
<i>Number of Pregnant Women, Those With One Visit and four Visit of Antenatal Care, Chronic Energy Deficiency (CED) and Receiving Iron Supplement in Barru Regency, (2014)- (2020)</i>	<i>132</i>
4.2.11 Jumlah Kasus HIV/AIDS, IMS, DBD, Diare, TBC dan Malaria Menurut Kecamatan di Kabupaten Barru(2020)	133
<i>Number of Cases of HIV/AIDS, Sexually Transmitted Infection, Dengue Fever, Diarrhea and Tuberculosis by Subdistrict in Barru Regency, (2020)</i>	<i>133</i>
4.2.12 Jumlah Klinik Keluarga Berencana (KB) dan Pos Pelayanan Keluarga Berencana Desa (PPKBD) Menurut Kecamatan di Kabupaten Barru(2020).....	134
<i>Number of Family Planning Clinic and Village Family Planning Service Units by Subdistrict in Barru Regency, (2020).....</i>	<i>134</i>
4.2.13 Jumlah Peserta KB Aktif Menurut Kecamatan di Kabupaten Barru(2020).....	135
<i>Number of Family Planning Participants by Subdistrict in Barru Regency, (2020).....</i>	<i>135</i>
4.3 AGAMA DAN SOSIAL LAINNYA	136
RELIGION AND OTHER SOCIAL AFFAIRS	136
4.3.1 Jumlah Penduduk Menurut Kecamatan dan Agama yang Dianut di Kabupaten Barru, (2020)	136
<i>Population by Subdistrict and Religion in Barru Regency, (2020).....</i>	<i>136</i>
4.3.2 Jumlah Tempat Peribadatan Menurut Kecamatan di Kabupaten Barru, (2020).....	137
<i>Number of Places of Worship by Subdistrict and Religion in Barru Regency, (2020).....</i>	<i>137</i>
4.3.3 Jumlah Desa ¹ /Kelurahan yang Mengalami Bencana Alam ² Menurut Kecamatan di Kabupaten Barru, (2018)– (2020)	138
<i>Number of Villages¹ that Had Natural Disaster² by Subdistrict in Barru Regency, (2018)– (2020).....</i>	<i>138</i>
4.3.4 Jumlah Jemaah Haji Yang Diberangkatkan Ke Tanah Suci Menurut Kecamatan dan Jenis Kelamin di Kabupaten Barru, 2019-2020	141

	<i>Number of Pilgrims Sent To The Holy Land by Subdistrict and Sex in Barru Regency, 2019-2020</i>	141
4.3.5	Jumlah Surat Nikah, Putusan Talak, Cerai dan Rujuk Menurut Kecamatan di Kabupaten Barru 2020..... <i>Number of Marriage Certificate, Divorce Decision, Divorce and Referral by subdistrict in Barru Regency 2020</i>	142
4.3.6	Jumlah Perceraian Menurut Faktor dan Kecamatan di Kabupaten Barru, 2020	143
	<i>Number of Divorce by Factors and Subdistrict in Barru Regency, 2020..</i>	143
4.3.7	Jumlah Tindak Pidana, Resiko Penduduk Terjadi Tindakan Pidana per 100.000 Penduduk, Persentase Penyelesaian Tindak Pidana dan Selang Waktu Terjadinya Tindak Pidana Menurut Kecamatan di Kabupaten Barru 2020	146
	<i>Number of Crime, Crime Rate per 100.000 people, Percentage of Crime Clearence and Time Interval of Crime Occurance by Subdistrict in Barru Regency 2020</i>	146
4.3.8	Kejadian Bencana Dan Total Kerugian Menurut Kecamatan di Kabupaten Barru 2020	147
	<i>Number of Disasters and Total Losses by Subdistrict in Barru Regency 2020</i>	147
4.3.9	Jumlah Korban Yang Diakibatkan Bencana Alam Menurut Kecamatan dan Jenis Bencana di Kabupaten Barru 2020.....	148
	<i>Number of Victims Due The Natural Disasters by Subdistrict and Kind of Disasters in Barru Regency 2020</i>	148
4.3.10	Jumlah Kerusakan Rumah yang Diakibatkan Oleh Bencana Alam Menurut Kecamatan di Kabupaten Barru 2020	151
	<i>Number of Damaged Houses Due The Natural Disasters by Subdistrict in Barru Regency 2020</i>	151
4.3.11	Jumlah Penerima Bantuan (Kepala Keluarga) dan Anggaran Bantuan Sosial Pangan Menurut Kecamatan di Kabupaten Barru 2020	152
	<i>Number og Aids Recipients (Head Household) and Food Social Assistance Budget by Subdistrict in Barru Regency 2020</i>	152
4.3.12	Jumlah Kader Sosial Sebagai Pekerja Sosial Masyarakat Menurut	

	Halaman Page
Kecamatan di Kabupaten Barru 2020.....	153
<i>Number of Social Cadre AS Social Workers by Subdistrict in Barru Regency 2020</i>	153
4.3.13 Jumlah Karang Taruna Menurut Kecamatan di Kabupaten Barru 2020	154
<i>Number of Youth Group by Subdistrict in Barru Regency 2020</i>	154
4.3.14 Frekuensi, Lokasi dan Jumlah Peserta Kegiatan Penyuluhan dan Bimbingan Sosial di Kabupaten Barru 2020.....	155
<i>Frequency, Location and Number of Participations of Social Education and Guidance in Barru Regency 2020</i>	155
4.3.15 Jumlah Penyakit Masyarakat Menurut Jenis di Kabupaten Barru 2016-2020.....	156
<i>Number of Society Problems by Type in Barru Regency 2016-2020</i>	156
4.3.16 Jumlah Terdakwa Menurut Bulan, Jenis Kelamin dan Kelompok Umur di Kabupaten Barru 2020.....	157
<i>Number of The Accused by Month, Sex and Age Group in Barru Regency 2020</i>	157
4.3.17 Isi Rumah Tahanan Negara Kelas II B Menurut Jenis Kejahatan, Status dan Jenis Kelamin di Kabupaten Barru 2020.....	158
<i>Inmates of Prisoners by Type of Crime, Status and Sex in Barru Regency 2020</i>	158
4.3.18 Isi Rumah Tahanan Negar Kelas II B Menurut Status dan Jenis Kelamin di Kabupaten Barru 2020.....	160
<i>Inmates of Prisoners by Status and Sex in Barru Regency 2020</i>	160
4.3.19 Tambahan Narapidana Berdasarkan Putusan Pengadilan Negeri Menurut Bulan, Kelompok Umur dan Jenis Kelamin di Kabupaten Barru 2020	161
<i>The Criminals Addition Based Upon Civil Court Decision by Month, Age Group and Sex In Barru Regency 2020</i>	161
4.3.20 Tambahan Narapidana Berdasarkan Putusan Pengadilan Negeri Menurut Bulan, Lama Penjara dan Jenis Kelamin di Kabupaten Barru 2020	162
<i>The Criminals Addition Based Upon Civil Court Decision by Month, Imprisoned Duration and Sex in Barru Regency 2020</i>	162
4.3.21 Tambahan Narapidana Berdasarkan Putusan Pengadilan Negeri	

	Menurut Bulan dan Jenis Tindakan Pidana di Kabupaten Barru 2020	163
	<i>The Criminals Addition Based Upon Civil Court Decision by Month and Type of Crimes in Barru Regency 2020</i>	163
4.3.22	Jumlah Kecelakaan Lalu Lintas dan Korban Menurut Kecamatan di Kabupaten Barru 2020	164
	<i>Number of Traffic Accident and Victims by Subdistrict in Barru Regency 2020</i>	164
4.3.23	Jumlah Perkara Yang Diterima/Diputuskan Pengadilan Agama Menurut Jenisnya di Kabupaten Barru 2020.....	165
	<i>Number of Cases Received/Finished by Religion Court by Type in Barru Regency 2020</i>	165
4.3.24	Jumlah Perkara yang Diterima/Diputuskan Pengadilan Agama Menurut Bulan di Kabupaten Barru 2020	166
	<i>Number of Cases Received and Finished by Religion Court and Month in Barru Regency 2020</i>	166
4.4	KEMISKINAN	167
	POVERTY.....	167
4.4.1	Garis Kemiskinan, Jumlah dan Persentase Penduduk Miskin di Kabupaten Barru, 2013- 2020.....	167
	<i>Poverty Line, Number and Percentage of Poor People in Barru Regency, 2013- 2020</i>	167
4.4.2	Indeks Kedalaman Kemiskinan dan Indeks Keparahan Kemiskinan di Kabupaten Barru, 2013- 2020.....	168
	<i>Poverty Gap Index and Poverty Severity Index in Barru Regency, 2013- 2020</i>	168
4.5	INDEKS PEMBANGUNAN MANUSIA.....	169
	HUMAN DEVELOPMENT INDEX.....	169
4.5.1	Indeks Pembangunan Manusia (IPM) Menurut Komponen di Kabupaten Barru, 2016- 2020.....	169
	<i>Human Development Index (HDI) by Component in Barru Regency, 2016-2020</i>	169

5	PERTANIAN, KEHUTANAN, PETERNAKAN DAN PERIKANAN	171
	AGRICULTURE, FORESTRY, LIVESTOCK, AND FISHERY	171
5.1	HORTIKULTURA	184
	HORTICULTURE.....	184
5.1.1	Luas Panen Tanaman Sayuran Menurut Kecamatan dan Jenis Tanaman di Kabupaten Barru (ha), (2019) dan (2020).....	184
	<i>Harvested Area of Vegetables by Subdistrict and Kind of Plant in Barru Regency (ha), (2019) and (2020).....</i>	<i>184</i>
5.1.2	Produksi Tanaman Sayuran Menurut Kecamatan dan Jenis Tanaman di Kabupaten Barru (ton), (2019) dan (2020).....	187
	<i>Production of Vegetables by Subdistrict and Kind of Plant in Barru Regency (ton), (2019) dan (2020)</i>	<i>187</i>
5.1.3	Luas Panen Tanaman Sayuran dan Buah–Buahan Semusim Menurut Jenis Tanaman di Kabupaten Barru (ha), (2018)–(2020).....	190
	<i>Harvested Area of Seasonal Vegetables and Fruits by Kind of Plant in Barru Regency (ha), (2018)–(2020).....</i>	<i>190</i>
5.1.4	Produksi Tanaman Sayuran dan Buah–Buahan Semusim Menurut Jenis Tanaman di Kabupaten Barru (ton), (2018)–(2020).....	191
	<i>Production of Seasonal Vegetables and Fruits by Kind of Plant in Barru Regency (ha), (2018)–(2020).....</i>	<i>191</i>
5.1.5	Luas Panen Tanaman Biofarmaka Menurut Kecamatan dan Jenis Tanaman di Kabupaten Barru (m ²), (2019) dan (2020)	192
	<i>Harvested Area of Medicinal Plants by Subdistrict and Kind of Plant in Barru Regency (m²), (2019) and (2020)</i>	<i>192</i>
5.1.6	Produksi Tanaman Biofarmaka Menurut Kecamatan dan Jenis Tanaman di Kabupaten Barru (kg), (2019) and (2020).....	194
	<i>Production of Medicinal Plants by Subdistrict and Kind of Plant in Barru Regency (kg) (2019) and (2020).....</i>	<i>194</i>
5.1.7	Luas Panen Tanaman Biofarmaka Menurut Jenis Tanaman di Kabupaten Barru (m ²), (2018)–(2020)	196
	<i>Harvested Area of Medicinal Plants by Kind of Plant in Barru Regency (m²), (2018)–(2020)</i>	<i>196</i>
5.1.8	Produksi Tanaman Biofarmaka Menurut Jenis Tanaman di Kabupaten Barru (kg), (2018)–(2020).....	197
	<i>Production of Medicinal Plants by Kind of Plant in Barru Regency (kg), (2018)–(2020).....</i>	<i>197</i>

5.1.9	Luas Panen Tanaman Hias Menurut Kecamatan dan Jenis Tanaman di Kabupaten Barru <i>in Barru Regency</i> (m ²), (2019) and (2020)..... <i>Harvested Area of Ornamental Plants by Subdistrict and Kind of Plant in Barru Regency</i> (m ²), (2019) and (2020).....	198 198
5.1.10	Produksi Tanaman Hias Menurut Kecamatan dan Jenis Tanaman di Kabupaten Barru (tangkai), (2019) and (2020) <i>Production of Ornamental Plants by Subdistrict and Kind of Plant in Barru Regency</i> (stalks), (2019) and (2020).....	200 200
5.1.11	Luas Panen Tanaman Hias Menurut Jenis Tanaman di Kabupaten Barru (m ²), (2018)–(2020) <i>Harvested Area of Ornamental Plants by Kind of Plant in Barru Regency</i> (m ²), (2018)–(2020).....	202 202
5.1.12	Produksi Tanaman Hias Menurut Jenis Tanaman di Kabupaten Barru (tangkai), (2018)–(2020)..... <i>Production of Ornamental Plants by Kind of Plant in Barru Regency</i> (stalks), (2018)–(2020).....	203 203
5.1.13	Produksi Buah-buahan Menurut Kecamatan dan Jenis Tanaman di Kabupaten Barru (kuintal), (2019) and (2020) <i>Production of Fruits by Subdistrict and Kind of Plant in Barru Regency</i> (kuintal), (2019) and (2020).....	204 204
5.1.14	Produksi Buah–Buahan dan Sayuran Tahunan Menurut Jenis Tanaman di Kabupaten Barru (ton), (2019)–(2020) <i>Production of Annual Fruits and Vegetables by Kind of Plant in Barru Regency</i> (ton), (2019)–(2020).....	207 207
5.1.15	Luas Panen Buah–Buahan Menurut Jenis dan Kecamatan di Kabupaten Barru (ha), (2020)..... <i>Harvest Area of Fruits by Type And Subdistrict in Barru Regency</i> , (2020).....	208 208
5.2	PERKEBUNAN.....	210
	ESTATE CROPS	210
5.2.1	Luas Areal Tanaman Perkebunan Menurut Kecamatan dan Jenis Tanaman di Kabupaten Barru (ha), (2019) dan (2020)..... <i>Planted Area of Estate Crops by Subdistrict and Type of Crops in Barru Regency</i> (ha), (2019) dan (2020).....	210 210
5.2.2	Produksi Perkebunan Menurut Kecamatan dan Jenis Tanaman di	

	Kabupaten Barru (ton), (2019) dan (2020)	214
	<i>Production of Estate by Subdistrict and Type of Crops in Barru Regency (ton), (2019) and (2020)</i>	214
5.2.3	Luas Panen, Produksi dan Produktivitas Tanaman Perkebunan Menurut Jenis Tanaman di Kabupaten Barru, (2020).....	218
	<i>Harvest Area, Production and Productivity of Plantation Plants by Kind in Barru Regency, (2020)</i>	218
5.3	PERTANIAN, KEHUTANAN, PETERNAKAN, DAN PERIKANAN ...	219
	AGRICULTURE, FORESTRY, LIVESTOCK, AND FISHERY	219
5.3.1	Luas Panen, Produktivitas, dan Produksi Padi Menurut Kecamatan di Kabupaten Barru (ha), (2020).....	219
	<i>Harvested Area, Productivity, dan Production of Paddy by Subdistrict in Barru Regency (ha), (2020)</i>	219
5.3.2	Produksi Padi ¹ dan Beras Menurut Kecamatan di Kabupaten Barru , (2020)	220
	<i>Paddy and Rice Production¹ by Subdistrict in Barru Regency, (2020)</i> ...	220
5.3.3	Produksi Jagung dan Kedelai Menurut Kecamatan di Kabupaten Barru, (2020).....	221
	<i>Production of Maize and Soybeans by Subdistrict in Barru Regency, (2020)</i>	221
5.3.4	Luas Baku, Luas Lahan dan Luas Panen Padi dan Palawija Menurut Kecamatan di Kabupaten Barru, (2020).....	222
	<i>Land Area, Planted Area and Harvest Area of Paddy and Secondary Crops by Subdistrict in Barru Regency, (2020)</i>	222
5.3.5	Luas Panen, Produksi dan Produktivitas padi Menurut Jenis dan Kecamatan di Kabupaten Barru, (2020)	223
	<i>Harvest Area, Production and Productivity Paddy by Kind and Subdistrict in Barru Regency, (2020)</i>	223
5.3.6	Luas Panen, Produksi dan Produktivitas Jagung dan Kedelai Menurut Kecamatan di Kabupaten Barru, (2020).....	224
	<i>Harvest Area, Production and Produktivity Maize and Soybeans by Subdistrict in Barru Regency, (2020)</i>	224
5.3.7	Luas Panen, Produksi dan Produktivitas Ubi Kayu dan Ubi Jalar Menurut Kecamatan di Kabupaten Barru, (2020).....	225
	<i>Harvest Area, Production and Productivity of Cassava and Sweet</i>	

	<i>Potatoes by Subdistrict in Barru Regency, (2020)</i>	225
5.3.8	Luas Panen, Produksi dan Produktivitas Kacang Tanah dan Kacang Hijau Menurut Kecamatan di Kabupaten Barru, (2020)	226
	<i>Harvest Area, Production and Productivity of Peanut and Mungbean by Subdistrict in Barru Regency, (2020)</i>	226
5.3.9	Luas Lahan Sawah Menurut Kecamatan dan Jenis Pengairan di Kabupaten Barru (ha), (2020).....	227
	<i>Area of Paddy Field by Subdistrict and Type of Irrigation in Barru Regency (ha), (2020)</i>	227
5.3.10	Luas Panen, Produksi dan Produktivitas Tanaman Pangan, Palawija dan Hortikultura Menurut Jenis Tanaman di Kabupaten Barru, (2020)	228
	<i>Harvets Area, Production and Productivity of Crops, Secondary Crops and Horticultures by Kind of Plant in Barru Regency, (2020)</i>	228
5.3.11	Luas Kawasan Hutan dan Perairan Menurut Kecamatan di Kabupaten Barru (ha) 2020.....	229
	<i>Forest and Inland Water Area by Subdistrict in Barru Regency (ha) 2020</i>	229
5.3.12	Luas Hutan dan Lahan Kritis yang Direhabilitasi di Kabupaten Barru (ha), (2014)- (2020).....	230
	<i>Rehabilitated Forest Area and Critical Area in Barru Regency (ha), (2014)-(2020)</i>	230
5.3.13	Luas Kawasan Hutan Menurut Fungsi di Kabupaten Barru (ha), (2020)	231
	<i>Forest Area by Function in Barru Regency (ha), (2020)</i>	231
5.3.14	Luas Hutan dan Lahan Kritis Yangn Direhabilitasi di Kabupaten Barru (ha), 2020.....	232
	<i>Rehabilitated Forest Area and Critical Area in Barru Regency (ha), 2020</i>	232
5.3.15	Populasi Ternak Menurut Jenis Ternak dan Kecamatan di Kabupaten Barru (ekor) 2020	233
	<i>Livestock Popolaton by Kind of Livestock and Subdistrict in Barru Regency (tails) 2020</i>	233
5.3.16	Populasi Unggas Menurut Jenis Unggas dan Kecamatan di Kabupaten Barru (ekor) 2020	234
	<i>Poultry Population by Kind of Poultry and Subdistrict in Barru Regency</i>	

	<i>(tails) 2020.....</i>	234
5.3.17	Produksi Daging Ternak Menurut Jenis Ternak dan Kecamatan di Kabupaten Barru (kg) 2020 <i>Livestock Meat Production by Kind of Livestock and Subdistrict in Barru Regency (kg) 2020.....</i>	235
5.3.18	Produksi Daging Unggas Menurut Jenis Unggas dan Kecamatan di Kabupaten Barru (Kg) 2020 <i>Poultry Meat Production by Kind of Poultry and Subdistrict in Barru Regency (kg)2020.....</i>	236
5.3.19	Produksi Telur Unggas dan Susu Sapi Menurut Kecamatan di Kabupaten Barru 2020 <i>Production of Poultry Eggs and Cows Milk by Subdistrict in Barru Regency 2020.....</i>	237
5.3.20	Jumlah Ternak Yang Dipotong Menurut Jenis Ternak dan Kecamatan di Kabupaten Barru, (2020) <i>Livestock Slaughtered by Kind of Livestock and Subdistrict in Barru Regency, (2020).....</i>	238
5.3.21	Produksi dan Nilai Produksi Perikanan Tangkap Menurut Kecamatan dan Jenis Penangkapan di Kabupaten Barru 2020 <i>Production and Production Value of Fishing Fish by Subdistrict and Type of Capture in Barru Regency 2020.....</i>	239
5.3.22	Produksi dan Nilai Produksi Perikanan Budidaya Menurut Kecamatan dan Jenis Budidaya di Kabupaten Barru 2020 <i>Production and Production Value of Aquaculture by Subdistrict and type of Culture in Barru Regency 2020.....</i>	240
5.3.23	Luas Area dan Rumah Tangga Petani Pembesaran Ikan Menurut Kecamatan di Kabupaten Barru 2020..... <i>Area and Farmers Farm Fish Farming by Subdistrict n Barru Regency 2020.....</i>	245
5.3.24	Jumlah Sarana dan Prasarana Perikanan Menurut Kecamatan di Kabupaten Barru 2020 <i>Number of Fisheries Infrastructure by Subdistrict in Barru Regency 2020.....</i>	246
5.3.25	Jumlah Perahu/Kapal Penangkapan Ikan Laut Menurut Jenis Kapal dan Kecamatan di Kabupaten Barru 2020..... <i>Number of Fishing Boat by Type and Subdistrict in Barru Regency 2020.....</i>	247

5.3.26	Produksi Perikanan Laut dan Darat Menurut Kecamatan di Kabupaten Barru, 2019- 2020..... <i>Marine and Inland Fisheries Production by Subdistrict in Barru Regency, 2019- 2020.....</i>	248 248
5.3.27	Luas Area dan Produksi Perikanan Darat Menurut Jenis dan Kecamatan di Kabupaten Barru 2020..... <i>Area and Production of Inland Fisheries by Subdistrict and Type in Barru Regency 2020.....</i>	249 249
5.3.28	Produksi Perikanan Tambak Menurut Jenis dan Kecamatan di Kabupaten Barru (ton), 2020 <i>Pond Fisheries Production by Subdistrict and Type in Barru Regency (ton), 2020.....</i>	250 250
5.3.29	Produksi Perikanan Darat Menurut Jenis Komoditas di Kabupaten Barru (ton), 2020..... <i>Production of Inland Fishery by Kind of Commodity in Barru Regency (ton), 2020.....</i>	251 251
5.3.30	Produksi Perikanan Laut Menurut Jenis Ikan di Kabupaten Barru (ton), (2016)-2020 <i>Production of Marine Fishery by Kind of Fish in Barru Regency (ton), 2016-2020.....</i>	252 252
6.	INDUSTRI, PERTAMBANGAN DAN ENERGI.....	255
	INDUSTRY, MINING AND ENERGY	255
6.1	Daya Terpasang, Produksi, dan Distribusi Listrik PT. PLN (Persero) pada Cabang/Ranting PLN Menurut Kecamatan di Kabupaten Barru, (2020)..... <i>Installed Electricity Power, Production, and Distribution of PT. PLN (Persero) at PLN Branch by Subdistrict in Barru Regency, (2020).....</i>	262 262
6.2	Jumlah Pelanggan Listrik Menurut Kecamatan di Kabupaten Barru, (2016)–(2020) <i>Number of Electricity Customers by Subdistrict in Barru Regency, (2016)–(2020).....</i>	263 263
6.3	Jumlah Pelanggan dan Air yang Disalurkan Menurut Kecamatan di Kabupaten Barru, (2020) <i>Number of Customers and Distributed Water by Subdistrict in Barru Regency, (2020).....</i>	264 264

6.4	Jumlah Air Minum Yang Disalurkan Perusahaan Daerah Air Minum (PDAM) Menurut Jenis Konsumen di Kabupaten Barru, (2016)–(2020)	265
	<i>Number of Water Supply Distributed of PDAM by Type of Customers in Barru Regency, (2016)–(2020)</i>	<i>265</i>
6.5	Jumlah Industri Kecil Menengah, Tenaga Kerja dan Nilai Investasi Menurut Jenis Industri di Kabupaten Barru, (2020)	266
	<i>Number of Small Medium Industry, Labor and Value of Investment by Type of Industry in Barru Regency, (2020)</i>	<i>266</i>
6.6	Jumlah Perusahaan Menurut Jenis dan Golongan Industri di Kabupaten Barru, (2020)	268
	<i>Number of Manufacture by Industrial Type and Group in Barru Regency, (2020).....</i>	<i>268</i>
7.	PARIWISATA/TOURISM	269
7.1	Jumlah Rumah Makan/Restoran Menurut Kecamatan di Kabupaten Barru, (2016)–(2020).....	276
	<i>Number of Restaurants by Subdistrict in Barru Regency, (2016)–(2020)</i>	<i>276</i>
7.2	Jumlah Hotel dan Rumah Makan / Restoran di Kabupaten Barru, (2014)–(2020)	277
	<i>Number of Hotels and Restaurants in Barru Regency, (2014)-(2020).....</i>	<i>277</i>
7.3	Jumlah Rumah Makan, Meja dan Kursi Menurut Kecamatan di Kabupaten Barru, (2019)–(2020)	278
	<i>Number of Restaurant , Tables and Chairs by Subdistrict in Barru Regency, (2019)-(2020)</i>	<i>278</i>
7.4	Jumlah Akomodasi, Kamar dan Tempat Tidur yang Tersedia di Kabupaten Barru, (2013)–(2020)	279
	<i>Number of Accomodation, Room and Beds Available in Barru Regency, (2013)-2020)</i>	<i>279</i>
7.5	Jumlah Wisatawan yang Berkunjung Menurut Bulan dan Objek Wisata di Kabupaten Barru 2020	280
	<i>Number of Tourist Visits by Month and Tourism Object in Barru Regency 2020</i>	<i>280</i>
8.	TRANSPORTASI DAN KOMUNIKASI/TRANSPORTATION AND COMMUNICATION	283

8.1	TRANSPORTASI/TRANSPORTATION.....	290
8.1.1	Panjang Jalan Menurut Pemerintah Yang Berwenang di Kabupaten Barru (km), 2017-2020..... <i>Length of Roads by Government Authirity in Barru Regency (km), 2017-2020.....</i>	290 290
8.1.2	Panjang Jalan Kabupaten Menurut Jenis Permukaan Jalan di Kabupaten Barru (km), 2016-2020..... <i>Length of Regency Roads by Type of Surface in Barru Regency (km), 2016-2020.....</i>	291 291
8.1.3	Panjang Jalan Kabupaten Menurut Kondisi Jalan di Kabupaten Barru (km), 2016-2020..... <i>Length of Regency Roads by Condition in Barru Regency (km), 2016-2020.....</i>	292 292
8.1.4	Jumlah Kendaraan Bermotor Menurut Jenis Kendaraan di Kabupaten Barru (unit), 2016-2020..... <i>Number of Registered Motor Vehicles by Type of Motor Vehicles in Barru Regency (Unit), 2016-2020.....</i>	293 293
8.1.5	Jumlah Ujian KIR Angkutan Umum Menurut Jenis Angkutan di Kabupaten Barru , 2016-2020..... <i>Number of Public Transport Engine Test by Kind of Vehicles in Barru Regency, 2016-2020.....</i>	294 294
8.1.6	Jumlah Kunjungan Kapal Pelayaran Antar Pulau di Pelabuhan Awerange dan Garongkong Menurut Bulan di Kabupaten Barru, 2020..... <i>Number of Ship Visiting in Awerange and Garongkong Harbour by Month in Barru Regency, 2020.....</i>	295 295
8.1.7	Jumlah Penumpang Angkutan Laut Yang Naik di Pelabuhan Garongkong Menurut Bulan di Kabupaten Barru, 2016-2020..... <i>Number of Ship Passengers in Garongkong Harbour by Month in Barru Regency, 2016-2020.....</i>	296 296
8.1.8	Jumlah Penumpang Angkutan Laut Yang Turun di Pelabuhan Garongkong Menurut Bulan di Kabupaten Barru, 2016-2020..... <i>Number of Ship Passengers Lagages in Garongkong Harbour by Month in Barru Regency, 2016-2020.....</i>	297 297
8.1.9	Jumlah Barang Yang Dimuat di Pelabuhan Awerange Menurut	

	Bulan di Kabupaten Barru (ton), 2016-2020.....	298
	<i>Volume of Loaded Goods in awerange Harbour by Month in Barru Regency (ton), 2016-2020.....</i>	298
8.1.10	Jumlah Barang Yang Dibongkar di Pelabuhan Awerange Menurut Bulan di Kabupaten Barru (ton), 2016-2020.....	299
	<i>Volume of Unloaded Goods in Awerange Harbour by Month in Barru Regency (ton), 2016-2020</i>	299
8.1.11	Jumlah Barang Yang Dimuat di Pelabuhan Garongkong Menurut Bulan di Kabupaten Barru (ton), 2016-2020.....	300
	<i>Volumes of Laoded Goods in Garongkong Harbour by Month in Barru Regency (ton), 2016--2020.....</i>	300
8.1.12	Jumlah Barang Yang Dibongkar di Pelabuhan Garongkong Menurut Bulan di Kabupaten Barru (ton), 2016-2020	301
	<i>Volume of Unloaded Goods in Garongkong Harbour by Month in Barru Regency (ton), 2016-2020.....</i>	301
8.1.13	Jumlah Barang Yang Dimuat di Pelabuhan Awerange dan Garongkong Menurut Bulan di Kabupaten Barru (ton0, 2016-2020.	302
	<i>Volume of Loaded Goods in Awerange and Garongkong Harbour by Month in Barru Regency (ton),, 2016-2020.....</i>	302
8.1.14	Jumlah Barang Yang Dibongkar di Pelabuhan Awerange dan Garongkong Menurut Bulan di Kabupaten Barru (ton), 2016-2020...	303
	<i>Volume of Unloaded Goods in Awerange and Garongkong Harbour by Month in Barru Regency (ton), 2016-2020.....</i>	303
8.2	KOMUNIKASI/COMMUNICATION	304
8.2.1	Jumlah Kantor Pos Pembantu Menurut Kecamatan di Kabupaten Barru, 2016-2020	304
	<i>Number of Pos Office Subsidiaries by Subdistrict in Barru Regency, 2016-2020</i>	304
8.2.2	Banyak dan Nilai Benda Pos Yang Terjual Menurut Jenis Pelayanan di Kabupaten Barru, 2020	305
	<i>Number and Value of Pos Item Sold by Type of Service in Barru Regency, 2020</i>	305

8.2.3	Banyak dan Nilai Produksi Pos Menurut Jenis Pelayanan di Kabupaten Barru, 2020	306
	<i>Number and Value of Pos Production by Type of Service in Barru Regency, 2020.....</i>	306
8.2.4	Produksi Pos Menurut Jenisnya di Kabupaten Barru, 2016-2020	307
	<i>Pos Production by Type in Barru Regency, 2016-019</i>	307
9	PERBANKAN, KOPERASI DAN HARGA-HARGA/ BANKING, COOPERATIVE AND PRICES	309
9.1	Jumlah Koperasi Aktif Menurut Kecamatan di Kabupaten Barru, 2016-2020.....	316
	<i>Number of Active Cooperative by Subdistrict in Barru Regency, 2016-2020</i>	316
9.2	Jumlah Koperasi Menurut Jenis Koperasi dan Kecamatan di Kabupaten Barru, 2020	317
	<i>Number of Cooperative by Kind of Cooperative and Subdistrict in Barru Regency, 2020</i>	317
9.3	Jumlah Koperasi, Anggota dan Modal Menurut Jenis Koperasi di Kabupaten Barru, 2014-2020.....	318
	<i>Number of Cooperative, Members and Capital by Type in Barru Regency, 2014-2020.....</i>	318
9.4	Jumlah Bank Menurut Jenis dan Status Kantor di Kabupaten Barru, 2020	319
	<i>Number of Bank by Type of Bank and Status in Barru Regency, 2020.....</i>	319
9.5	Dana Perbankan Menurut Jenis di Kabupaten Barru (juta rupiah), 2020	320
	<i>Banking Fund by type in Barru Regency (million rupiahs), 2020</i>	320
9.6	Jumlah Peminjam dan Nilai Pinjaman Perbankan di Kabupaten Barru, 2014-2020	321
	<i>Number of Debitor and Loan Value of Banking in Barru Regency, 2014-2020</i>	321
9.7	Jumlah Penabung dan Nilai Tabungan Perbankan di Kabupaten Barru, 2014-2020	322

	<i>Number of Accounts and Value of Saving of Banking in Barru Regency, 2014-2020</i>	322
9.8	Harga eceran Sembako Menurut Jenis Barang dan Bulan di Kabupaten Baru (rupiah), 2020	323
	<i>Retail Prices of Selected Commodity by Kind of Commodity and Month in Barru Regency (rupiah), 2020</i>	323
9.9	Rata-rata Harga Eceran Sembako Menurut Jenis Barang di Kabupaten Barru (rupiah), 2020	325
	<i>Average Prices of Selected Commodity by Kind of Commodity in Barru Regency (rupiah), 2020</i>	325
9.10	Harga Eceran Beberapa Jenis Sayuran Dirinci per Bulan Menurut Komoditas di Kabupaten Barru (rupiah/kg), 2020	326
	<i>Retail Prices of Vegetables by Month and Kind of Vegetables in Barru Regency (rupiah/kg), 2020</i>	326
9.11	Rata-rata Harga Eceran Sayuran Menurut Jenis Komoditas di Kabupaten Barru (rupiah/kg), 2020	328
	<i>Average Retail Prices of Vegetables by Kind in Barru Regency, 2020</i>	328
10	PENGELUARAN PENDUDUK/POPULATION EXPENDITURE	329
10.1	Rata-rata Pengeluaran per Kapita Sebulan Menurut Kelompok Komoditas (rupiah) di Kabupaten Barru, 2019-2020	336
	<i>Monthly Average Expenditure per Capita by Commodity Group (rupiahs) in Barru Regency, 2019-2020</i>	336
10.2	Persentase Pengeluaran per Kapita Sebulan Menurut Kelompok Komoditas di Kabupaten Barru, 2019-2020	337
	<i>Percentage of Monthly Expenditure per Capita by Commodity Group in Barru Regency, 2019-2020</i>	337
10.3	Persentase Penduduk Menurut Golongan Pengeluaran per Kapita Sebulan di Kabupaten Barru, 2019-2020	338
	<i>Percentage of Population by per Capita spending Group a Month in Barru Regency, 2019-2020</i>	338
11	PERDAGANGAN/TRADE	339

11.1	Jumlah Sarana Perdagangan Menurut Jenisnya di Kabupaten Barru, 2016–2020.....	346
	<i>Number of Trading Facilities by Type of Facility in Barru Regency, 2016–2020</i>	346
11.2	Jumlah Perusahaan yang Memperoleh Surat Ijin Usaha Perdagangan Menurut Kecamatan di Kabupaten Barru, 2016–2020	347
	<i>Number of Enterprise Which Get Lisenca of Trading by Subdistrict in Barru Regency, 2016–2020</i>	347
12	SISTEM NERACA REGIONAL/SYSTEM OF REGIONAL ACCOUNTS	349
12.1	Produk Domestik Regional Bruto Atas Dasar Harga Berlaku Menurut Lapangan Usaha di Kabupaten Barru (miliar rupiah), (2016)–(2020)	358
	<i>Gross Regional Domestic Product at Current Market Prices by Industry in Barru Regency (billion rupiahs), (2016)–(2020)</i>	358
12.2	Produk Domestik Regional Bruto Atas Dasar Harga Konstan 2010 Menurut Lapangan Usaha di Kabupaten Barru (miliar rupiah), (2016)–(2020)	360
	<i>Gross Regional Domestic Product at 2010 Constant Market Prices by Industry in Barru Regency (billion rupiahs), (2016)–(2020)</i>	360
12.3	Distribusi Persentase Produk Domestik Regional Bruto Atas Dasar Harga Berlaku Menurut Lapangan Usaha, di Kabupaten Barru (2016)–(2020)	362
	<i>Percentage Distribution of Gross Regional Domestic Product at Current Market Prices by Industry in Barru Regency, (2016)–(2020)</i>	362
12.4	Laju Pertumbuhan Produk Domestik Regional Bruto Atas Dasar Harga Konstan 2010 Menurut Lapangan Usaha di Kabupaten Barru (persen), (2017)–(2020)	364
	<i>Growth Rate of Gross Regional Domestic Product at 2010 Constant Market Prices by Industry in Barru Regency (percent), (2017)–(2020)</i>	364
12.5	Produk Domestik Regional Bruto Atas Dasar Harga Berlaku Menurut Pengeluaran di Kabupaten Barru (juta rupiah), (2016)–(2020)	366
	<i>Gross Regional Domestic Product at Current Market Prices by Expenditure in Barru Regency (million rupiahs), (2016)–(2020)</i>	366

12.6	Produk Domestik Regional Bruto Atas Dasar Harga Konstan 2010 Menurut Pengeluaran di Kabupaten Barru (Juta rupiah), (2016)–(2020)	367
	<i>Gross Regional Domestic Product at 2010 Constant Prices by Expenditure in Barru Regency (million rupiahs), (2016)–(2020)</i>	367
12.7	Distribusi Persentase Produk Domestik Regional Bruto Atas Dasar Harga Berlaku Menurut Pengeluaran di Kabupaten Barru (persen), (2016)–(2020)	368
	<i>Percentage Distribution of Gross Regional Domestic Product at Current Prices by Expenditure in Barru Regency (percent), (2016)–(2020)</i>	368
12.8	Laju Pertumbuhan Produk Domestik Regional Bruto Atas Dasar Harga Konstan 2010 Menurut Pengeluaran di Kabupaten Barru , (2016)–(2020)	369
	<i>Growth Rate of Gross Regional Domestic Product at 2010 Constant Prices by Expenditure in Barru Regency , (2016)–(2020)</i>	369
12.9	Produk Domestics Regional Bruto Per Kapita di Kabupaten Barru (rupiah), (2016)–2020).....	370
	<i>Gross Domestic Regional Bruto per Capita in Barru Regency (rupiahs), (2016)–(2020).....</i>	370
13	PERBANDINGAN ANTAR KABUPATEN /KOTA	371
	REGENCY/MUNICIPAL COMPARISON.....	371
13.1	Jumlah Penduduk Menurut Kabupaten/Kota di Provinsi Sulawesi Selatan (Jiwa), 2016–2020	378
	<i>Population by Regency/Municipality in Sulawesi Selatan Province (people), 2016–2020.....</i>	378
13.2	Laju Pertumbuhan Produk Domestik Regional Bruto Atas Dasar Harga Konstan 2010 Menurut Kabupaten/Kota di Provinsi Sulawesi Selatan (persen), 2016–2020	379
	<i>Rate of Growth of Gross Regional Domestic Product at Constant 2010 Prices by Regency/Municipality in Sulawesi Selatan Province (percent), 2016–2020</i>	379
13.3	Jumlah Penduduk Miskin Menurut Kabupaten/kota di Provinsi Sulawesi Selatan (ribu Jiwa), 2016–2020.....	380
	<i>Number of Poor Population by Regency/Municipality in Sulawesi Selatan Province (thousand people), 2016–2020</i>	380

13.4	Indeks Pembangunan Manusi Menurut Kabupaten/Kota di Provinsi Sulawesi Selatan, 2016-2020	381
	<i>Human Development Index by Regency/Municipality in Sulawesi Selatan Province, 2016-2020</i>	381
13.5	Rata-rata Pengeluaran Per Kapita Sebulan Menurut Kabupaten/ Kota di Provinsi Sulawesi Selatan (Rp) , 2016-2020	382
	<i>Monthly Average Expenditure per Capita by Regency/Municipality in Sulawesi Selatan Province (Rp) , 2016-2020</i>	382
13.6	Laju Inflasi Beberapa Kabupaten/Kota di Provinsi Sulawesi Selatan , 2016-2020.....	383
	<i>Inflation at Several Regency/Municipality in Sulawesi Selatan Province), 2016-2020</i>	383

<https://barrukab.bps.go.id>

DAFTAR GAMBAR/LIST OF FIGURES

		Halaman Page
1.1	Luas Daerah menurut Kecamatan di Kabupaten Barru (%), 2020..... <i>Total Area by Subdistrict in Barru Regency (%), 2020.....</i>	6 6
1.2	Jarak Beberapa Desa/Kelurahan di Kabupaten Barru (km) 2020... .. <i>Distance of Several Villages in Barru Regency (km) 2020.....</i>	7 7
2.1	Jumlah Pegawai Negeri Sipil Menurut Tingkat Pendidikan dan Jenis Kelamin di Kabupaten Barru , 2020..... <i>Number of Civil Servant by Educational Level and Sex in Barru Regency, 2020.....</i>	24 24
2.2	Jumlah Pegawai Negeri Sipil Menurut Jenis Kelamin di Kabupaten Barru, 2020... .. <i>Numbe rof Civil Servant by Sex in Barru Regency, 2020.....</i>	25 25
3.1	Komposisi Penduduk Kabupaten Barru Menurut Kecamatan dan Jenis Kelamin, 2020..... <i>Population Composition in Barru Regency by Subdistrict and Sex, 2020.....</i>	54 54
3.2	Piramida Penduduk Kabupaten Barru 2020... .. <i>Population Pyramid of Barru Regency, 2020.....</i>	55 55
4.1	Jumlah Sekolah Menurut Kecamatan dan Jenjang Pendidikan di Kabupaten Barru, 2020 .. <i>Number of School by Subdistrict and Educational Stage in Barru Regency, 2020 ..</i>	84 84
4.2	Persentase Penduduk yang Mengalami Keluhan Kesehatan Selama Sebulan yang Lalu di Kabupaten Barru, 2015-2020... .. <i>Percentage of Population Experiencing Complaints Health During The Past Month in Barru Regency, 2015-2020... ..</i>	85 85
5.1	Distribusi Produksi Padi Menurut Kecamatan di Kabupaten Barru, 2020 .. <i>Distribution of Rice Production by Subdistrict in Barru Regency, 2020...</i>	182 182
5.2	Populasi Ternak Menurut Kecamatan dan Jenis Ternak di Kabupaten Barru, 2020... ..	183

	Halaman Page
<i>Livestock Population by Subdistrict and Type of Livestock in Barru Regency, 2020</i>	183
6.1 Jumlah Pelanggan Listrik di Kabupaten Barru, 2016-2020.....	260
<i>Number of Electricity Customers in Barru Regency, 2016-2020</i>	260
6.2 Distribusi Air PDAM Menurut Kecamatan di Kabupaten Barru, 2020... ..	261
<i>PDAM Water Distribution by Subdistrict in Barru Regency, 2020</i>	261
7.1 Perkembangan Kunjungan Wisatawan Menurut Bulan dan Objek ... Wisata di Kabupaten Barru, 2020.....	274
<i>Progress of Tourist Visits by Month and Tourism Object in Barru Regency,, 2020</i>	274
7.2 Jumlah Rumah Makan dan Restoran Menurut Kecamatan di Kabupaten Barru, 2020... ..	275
<i>Number of Restaurant by Subdistrict in Barru Regency, 2020</i>	275
8.1 Panjang Jalan Kabupaten Menurut Kondisi Jalan di Kabupaten Barru, 2020.....	288
<i>Length of District Roads by Condition in Barru Regency, 2020</i>	288
8.2 Perkembangan Jumlah Kendaraan Bermotor di Kabupaten Barru, 2016 - 2020... ..	289
<i>Progress Number of Motorized Vehicles in Barru Regency, 2016 - 2020</i>	289
9.1 Perbandingan Jumlah Penabung dan Nilai Tabungan Kegiatan Perbankan di Kabupaten Barru, 2014- 2020... ..	314
<i>Comparison of Number of Savers and Saving Value Banking Activities in Barru Regency, 2014 - 2020</i>	314
9.2 Perkembangan Harga Beberapa Bahan Pokok Menurut Bulan di Kabupaten Barru, 2020... ..	315
<i>Monthly Changes in Prices of Some Basics Materials in Barru Regency, 2020</i>	315
10.1 Rata-rata Pengeluaran Per Kapita Sebulan Menurut Kelompok Komoditas di Kabupaten Barru, 2019-2020... ..	334

	<i>Monthly Average Expenditure Per Capita by Commodity Group in Barru Regency, 2019-2020.....</i>	334
10.2	Persentase Pengeluaran Makanan dan Non Makanan Per Kapita Sebulan di Kabupaten Barru, 2020... ..	335
	<i>Monthly Percentage of Food and Non Food Expenditure Per Capita in Barru Regency, 2020.....</i>	335
11.1	Jumlah Penerbitan Surat Ijin Usaha Perdagangan Menurut Kecamatan di Kabupaten Barru, 2016-2020... ..	344
	<i>Number of Lisencc of Trading Business Permit by Subdistrict in Barru Regenay, 2016-2020 ..</i>	344
11.2	Distribusi Surat Ijin Perdagangan Menurut Kecamatan di Kabupaten Barru, 2020... ..	345
	<i>Distribution of Lisencc of Trading by Subdistrict in Barru Regency, 2020.....</i>	345
12.1	Distribusi Persentase Produk Domestik Regional Bruto Atas Dasar Harga Berlaku Menurut Lapangan Usaha di Kabupaten Barru, 2020... ..	356
	<i>Percentage Distribution of Gross Regional Domestic Product At Current Market Prices by Industry in Barru Regency, 2020.....</i>	356
12.2	Laju Pertumbuhan Ekonomi Kabupaten Barru, 2016- 2020.....	357
	<i>Economic Growth Rate in Barru Reegency, 2016-2020.....</i>	357
13.1	Jumlah Penduduk Menurut Kabupaten/Kota di Propinsi Sulawesi Selatan, 2020.. ..	376
	<i>Number of Population by Regency/Municipality in Sulawesi Selatan Province, 2020.....</i>	376
13.2	Laju Pertumbuhan Produk Domestik Regional Bruto Atas Dasar Harga Konstan 2010 Menurut Kabupaten/Kota di Propinsi Sulawesi Selatan, 2016-2020... ..	377
	<i>Rate of Growth of Gross Regional Domestic Products At Constant 2010 Prices by Regency/Municipality in Sulawesi Selatan Province, 2016 - 2020.....</i>	377

PENJELASAN UMUM/EXPLANATORY NOTES

Tanda-tanda, satuan-satuan, dan lain-lainnya yang digunakan dalam publikasi ini adalah sebagai berikut:

Symbols, measurement units, and acronyms which are used in this publication, are as follows:

1. TANDA-TANDA/SYMBOLS

Data tidak tersedia/ <i>Data not available</i>	: ...
Tidak ada atau nol / <i>Null or zero</i>	: -
Data dapat diabaikan/ <i>Data negligible</i>	: 0
Tanda decimal/ <i>Decimal point</i>	: ,
Data tidak dapat ditampilkan/ <i>Not applicable</i>	: NA
Angka estimasi/ <i>Estimated figures</i>	: e
Angka diperbaiki/ <i>Revised figures</i>	: r
Angka sementara/ <i>Preliminary figures</i>	: x
Angka sangat sementara/ <i>Very preliminary figures</i>	: xx
Angka sangat sangat sementara/ <i>Very very preliminary figures</i>	: xxx

2. SATUAN/UNITS

barel/ <i>barrel</i>	: 158,99 liter/ <i>litres</i> = 1/6,2898 m ³
hektar (ha)/ <i>hectare (ha)</i>	: 10 000 m ²
kilometer (km)/ <i>kilometres (km)</i>	: 1 000 meter/ <i>meters (m)</i>
knot/ <i>knot</i>	: 1,8523 km/jam (<i>km/hour</i>)
kuintal/ <i>quintal</i>	: 100 kg
KWh	: 1 000 Watt hour
MWh	: 1 000 KWh
liter (untuk beras)/ <i>litre (for rice)</i>	: 0,80 kg
MMSCF	: 1/35,3 m ³
metrik ton (m.ton)/ <i>metric ton (m. ton)</i>	: 0,98421 long ton = 1 000 kg
ons/ <i>ounce</i>	: 28,31 gram/ <i>grams</i>
ton	: 1 000 kg

Satuan lain: buah, dus, butir, helai/lembar, kaleng, batang, pulsa, ton kilometer (ton-km), jam, menit, persen (%).

Other units: unit, pack, pieces, sheet, tin, pulse, ton-kilometres(ton-km), hour, minute, percent (%).

Perbedaan angka di belakang koma disebabkan oleh pembulatan angka.

The difference in decimal numbers is caused by rounding.

DAFTAR SINGKATAN/ LIST OF ABBREVIATIONS

SI	: Stasiun Iklim
SIMPK	: Stasiun Meteorologi Pertanian Khusus
t.t	: Tempat tidur
BCG	: Bacillus Calmette Guerin
DPT	: Difteri, Pertusis, Tetanus
TT	: Tetanus Toxoid
IOT	: Industri Obat Tradisional/ <i>Traditional Medicine Industry</i>
IKOT	: Industri Kecil Obat Tradisional/ <i>Traditional Medicine Small</i>
Alkes	: Alat kesehatan/ <i>Health Kits</i>
PKRT	: Perbekalan Kesehatan Rumah tangga/ <i>Household Health Logistics</i>
Kompl	: Komplemen/ <i>Complement</i>
IRTP	: Industri Pangan Produksi Rumah Tangga/ <i>Foods Home Industry</i>
PBF	: Pedagang Besar Farmasi/ <i>Pharmacy Whole-seller</i>
GFK	: Gudang Farmasi Kab/Kota/Regency/ <i>Municipality Pharmacy Warehouse</i>
RB	: Rumah Bersalin/ <i>Delivery House</i>
Pustu	: Puskesmas pembantu/ <i>Auxiliary Public Health Center</i>
BP	: Balai Pengobatan/ <i>Polyclinic</i>
TPS	: Tempat Pembuangan Sementara / <i>landfill</i>
Jamkesmas	: Jaminan kesehatan masyarakat miskin/ <i>Poor public health insurance</i>
PJKMU	: Program Jaminan Kesehatan Masyarakat Umum
SIUP	: Surat Ijin Usaha Perdagangan/ <i>Trading Permission Letter</i>
TDP	: Tanda Daftar Perusahaan/ <i>Company Registration Identity</i>
API	: Angka Pengenal Importir/ <i>Importer's Identity Number</i>

Statistik Kunci, 2018–2020

Key Statistics, 2018–2020

Rincian/Description	Satuan/Unit	2018	2019	2020
(1)	(2)	(3)	(4)	(5)
SOSIAL/SOCIAL				
Penduduk ^{1,9} /Population ^{1,9}	Jiwa/People	173 623	174 323	184 452
Laju Pertumbuhan Penduduk ^{1,9} /Population Growth ^{1,9}	%	0,56	0,40	0,58
Angka Harapan Hidup ^{1-e} /Life Expectancy Rate ¹	tahun/years	68,60	68,91	69,02
Angka Melek Huruf Usia 15+/Literacy Rate Aged 15+	%	...	90,50	90,42
Tingkat Partisipasi Angkatan Kerja -TPAK ^{2,3} Labour Force Participation Rate-LFPR ^{2,3}	%	56,73	58,55	57,18
Tingkat Pengangguran Terbuka-TPT ² Unemployment Rate-UR ²	%	5,38	5,79	6,39
Penduduk Miskin ⁴ /Poor People ⁴	jiwa/ People	15 680	14 920	14 440
Persentase Penduduk Miskin ⁴ Percentage of Poor People ⁴	%	9,04	8,57	8,26
Indeks Pembangunan Manusia-IPM ⁵ Human Development Index ⁵	—	70,05	70,60	71,00
EKONOMI/ECONOMIC				
Produk Domestik Regional Bruto (PDRB) Harga Berlaku ⁶ Gross Regional Domestic Bruto (GRDP) at Current Price ⁶	miliar rupiah billion rupiahs	6 614,10	7 271,22	7 432,30
Laju Pertumbuhan Ekonomi ⁷ /Economic Growth ⁷	%	7,11	7,41	0,87
PDRB Per Kapita Harga Berlaku ⁸ Per Capita of GRDP at Current Price ⁸	juta rupiah million rupiahs	38,09	41,71	42,47

- Catatan/Notes: ¹ Hasil proyeksi penduduk Indonesia 2010–2035 (pertengahan tahun/Juni)/The result of Indonesia population projection 2010–2035 (mid year/June)
- ² Kondisi Agustus/Condition at August
- ³ Menggunakan penimbang hasil proyeksi penduduk tahun 2010–2035/Weighted by the 2010–2035 population projection
- ⁴ Kondisi Maret/Condition at March
- ⁵ Sejak tahun 2010, IPM dihitung dengan metode baru. Komponen IPM metode baru adalah angka harapan hidup saat lahir, harapan lama sekolah, rata-rata lama sekolah, dan pengeluaran per kapita/Since 2010, HDI was calculated using new method. New HDI component are life expectancy at birth, expected years of schooling, means years of schooling, and expenditure per capita
- ⁶ Mulai tahun 2010 mengadopsi System of National Account 2008 (SNA 2008)/Since 2010 is in line with System of National Account 2008 (SNA 2008)
- ⁷ Menggunakan tahun dasar 2010 (2010=100)/Using 2010 base year (2010=100)
- ⁸ Menggunakan proyeksi penduduk berdasarkan hasil SP2010/Using population projection based on SP2010
- ⁹ Menggunakan Jumlah penduduk berdasarkan hasil SP2020/Using population Amount based on SP2020 result

1

GEOGRAFI DAN IKLIM

TOTAL LUAS WILAYAH KABUPATEN
BARRU **1.174,72** KM²

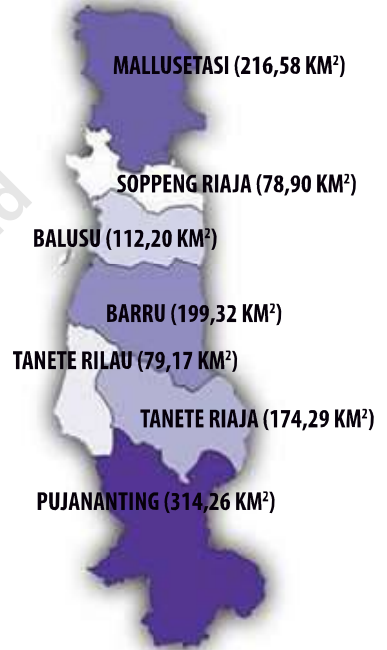


49 % merupakan wilayah dengan
ketinggian **100 - 500 MDPL**



44 % merupakan wilayah
dengan kemiringan **15°-40°**

MENURUT KECAMATAN



2020

IKLIM



Kecepatan angin
maksimum pada
bulan **Desember**



Kelembaban Udara
maksimum pada
bulan **Desember**



Penyinaran matahari-
maksimum pada
bulan **Juli**

Suhu Udara
ekstrim pada
bulan **Juli**



Curah hujan
maksimum pada
bulan **Desember**



PENJELASAN TEKNIS

1. Secara astronomis, Kabupaten Barru terletak diantara 4°05'49" LS-4°47'35" LS dan 119°35'00" BT - 119°49'16" BT.
2. Berdasarkan posisi geografisnya, Kabupaten Barru memiliki batas-batas: Utara – Kota Pare-Pare dan Kabupaten Sidrap; Selatan – Kabupaten Pangkajene Kepulauan; Timur – Kabupaten Soppeng dan Kabupaten Bone; Barat – Selat Makassar.
3. Kabupaten Barru terdiri dari 7 Kecamatan dan 55 Desa/Kelurahan, yaitu:
 - Tanete Riaja : Mattirowalie, Harapan, Lompo Riaja, Libureng, Kading, Lompo Tengah, dan Lempang .
 - Tanete Rilau : Lasitae, Pancana, Lalabata, Corowali, Pao-Pao, Tellumpanua, Lalolang, Tanete, Lipukasi, dan Garessi.
 - Barru : Sumpang Binangae, Coppo, Tuwung, Anabanua, Palakka, Galung, Tompo, Sepee, Mangempang, dan Slawung.
 - Soppeng Riaja : Ajakkang, Paccekke, Kiru-Kiru, Mangkoso, Lawallu, Siddo, dan Batupute.
 - Mallusetasi : Cilellang, Manuba, Nepo, Palanro, Mallawa, Kupa, Bojo dan Bojo Baru.
 - Pujananting : Bulo-Bulo, Gattareng, Pujananting, Jangan-Jangan, Patappa, Bacu-bacu dan Mattappawalie.
 - Balusu : Binuang, Madello, Takkalasi, Kamiri, Balusu, dan Lampoko.

TECHNICAL NOTES

1. *Astronomically, Barru Regency is located between 4°05'49" and 4°47'35" South latitude, and between 119°35'00" and 119°49'16" East longitude.*
2. *In terms of geographic position, Barru has boundaries as follows: North –Pare-Pare Municipality and Sidrap Regency; South – Pangkajene Kepulauan Regency ; East – Soppeng Regency and Bone Regency; West – Makassar Strait.*
3. *Barru has 7 subSub District spreading over 55 villages. These include:*
 - *Tanete Riaja : Mattirowalie, Harapan, Lompo Riaja, Libureng, Kading, Lompo Tengah, dan Lempang .*
 - *Tanete Rilau : Lasitae, Pancana, Lalabata, Corowali, Pao-Pao, Tellumpanua, Lalolang, Tanete, Lipukasi, dan Garessi.*
 - *Barru : Sumpang Binangae, Coppo, Tuwung, Anabanua, Palakka, Galung, Tompo, Sepee, Mangempang, dan Slawung.*
 - *Soppeng Riaja : Ajakkang, Paccekke, Kiru-Kiru, Mangkoso, Lawallu, Siddo, dan Batupute.*
 - *Mallusetasi : Cilellang, Manuba, Nepo, Palanro, Mallawa, Kupa, Bojo dan Bojo Baru.*
 - *Pujananting : Bulo-Bulo, Gattareng, Pujananting, Jangan-Jangan, Patappa, Bacu-bacu dan Mattappawalie.*
 - *Balusu : Binuang, Madello, Takkalasi, Kamiri, Balusu, dan Lampoko.*

ULASAN

Kabupaten Barru terletak di Pantai Barat Sulawesi Selatan, berjarak sekitar 100 km arah utara Kota Makassar. Secara geografis terletak pada koordinat 4°05'49" LS - 4°47'35" LS dan 119°35'00" BT - 119°49'16" BT.

Luas Wilayah Kabupaten Barru seluas 1.174,72 km², terbagi dalam 7 kecamatan yaitu : Kecamatan Tanete Riaja seluas 174,29 km², Kecamatan Tanete Rilau seluas 79,17 km², Kecamatan Barru seluas 199,32 km², Kecamatan Soppeng Riaja seluas 78,90 km², Kecamatan Mallusetasi seluas 216,58 km², Kecamatan Pujananting seluas 314,26 km², dan Kecamatan Balusu seluas 112,20 km².

Berdasarkan elevasi (ketinggian dari permukaan laut), dataran di Kabupaten Barru terdiri dari:

0 m - 25 m = 14,94 %

26 m - 100 m = 14,51 %

101 m - 500 m = 49,39 %

500 m - 1000 m = 19,6 %

1500 m keatas = 1,57 %

Jarak antara Ibukota Kabupaten ke Daerah Desa/ Kelurahan:

1. Barru - Mangempang: 1 km
2. Barru - Madello : 12 km.
3. Barru - Takkalasi: 14 km.
4. Barru - Ballusu: 19 km.
5. Barru - Ajakkang : 20 km.
6. Barru - Kiru-Kiru : 22 km.
7. Barru - Siddo : 25 km.
8. Barru - Cilellang : 29 km.
9. Barru - Nepo : 37 km.
10. Barru - Mallawa : 32 km
11. Barru - Bojo : 44 km

DESCRIPTION

Barru is located on the West Coast of South Sulawesi, located about 100 km north of Makassar. Geographically located at coordinates 4 ° 05'49 "LS - 4 ° 47'35" latitude and 119 ° 35'00 "E - 119 ° 49'16" east longitude.

Regional comprehensive Barru 1.174,72 km² area, divided into seven Sub Districts, namely: Sub District Tanete Riaja area of 174,29 km², Tanete Rilau area of 79,17 km², covering an area of 199,32 km² Barru SubSub District, Sub District Soppeng Riaja area of 78,90 km² Mallusetasi an area of 216,58 km², Pujananting an area of 314,26 km², and the Sub District Balusu an area of 112,20 km².

Based on elevation (high of sea surface), land in Barru Regency consists of:

0 m - 25 m = 14,94 %

26 m - 100 m = 14,51 %

101 m - 500 m = 49,39 %

500 m - 1000 m = 19,6 %

1500 m keatas = 1,57 %

Distance between Regency Capital to Villages:

- 1. Barru - Mangempang: 1 km*
- 2. Barru - Madello : 12 km.*
- 3. Barru - Takkalasi: 14 km.*
- 4. Barru - Ballusu: 19 km.*
- 5. Barru - Ajakkang : 20 km.*
- 6. Barru - Kiru-Kiru : 22 km.*
- 7. Barru - Siddo : 25 km.*
- 8. Barru - Cilellang : 29 km.*
- 9. Barru - Nepo : 37 km.*
- 10. Barru - Mallawa : 32 km*
- 11. Barru - Bojo : 44 km*

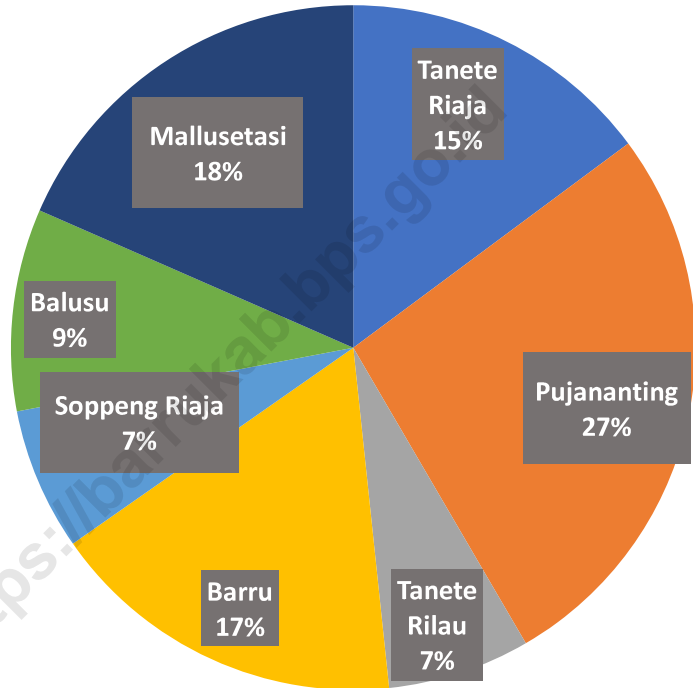
12. Barru - Lipukasi : 7 km
13. Barru - Lalolang : 10 km.
14. Barru - Pao-Pao : 13 km.
15. Barru - Lalabata : 15 km.
16. Barru - Pancana : 17 km.
17. Barru - Lompo Tengah : 18 km
18. Barru - Lompo Riaja : 26
19. Barru - Tompo : 12 km
20. Barru - Palakka : 15 km
21. Barru - Harapan : 45 km
22. Barru - Gattareng : 81 km

Wilayah Kabupaten Barru bagian utara berbatasan dengan Kota Pare-Pare dan Kabupaten Sidrap, bagian timur berbatasan dengan Kabupaten Bone dan Soppeng, bagian selatan berbatasan dengan Kabupaten Pangkajene Kepulauan, dan bagian barat berbatasan dengan Selat Makasar

12. Barru - Lipukasi : 7 km
13. Barru - Lalolang : 10 km.
14. Barru - Pao-Pao : 13 km.
15. Barru - Lalabata : 15 km.
16. Barru - Pancana : 17 km.
17. Barru - Lompo Tengah : 18 km
18. Barru - Lompo Riaja : 26
19. Barru - Tompo : 12 km
20. Barru - Palakka : 15 km
21. Barru - Harapan : 45 km
22. Barru - Gattareng : 81 km

Territorial Boundaries of Barru Regency in northern area bordered by Pare-Pare Municipality and Sidrap Regency, eastern area border on Bone and Soppeng Regency, southern area border on Pangkajene Kepulauan Regency, and western area bordered by Makassar strait.

Gambar 1.1 Luas Daerah menurut Kecamatan di Kabupaten Barru (%) , 2020
Figures 1.1 Total Area by Subdistrict in Barru Regency (%) , 2020

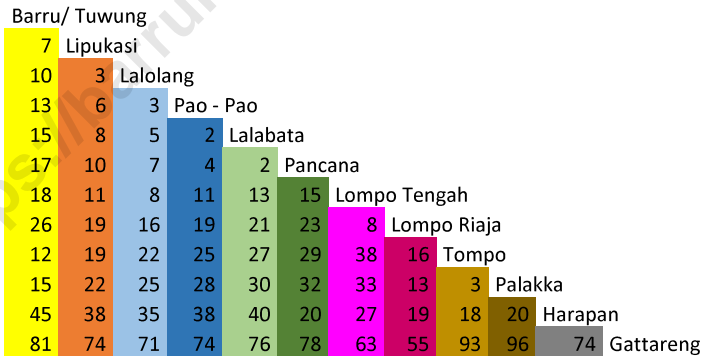
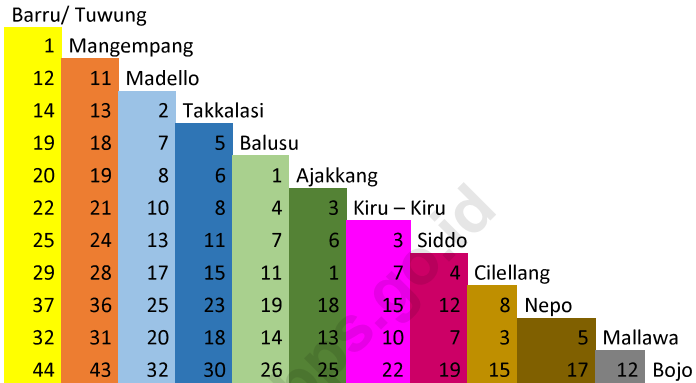


Sumber/Source : Berdasarkan Peraturan Menteri Dalam Negeri No. 66 Tahun 2011 tanggal 28 Desember 2011
Based on Minister Of Home Affairs Regulation No 66/2011, December 28, 2011

Gambar 1.2
Figures

Jarak Beberapa Desa/Kelurahan di Kabupaten Barru (Km), 2020

Distance of Several Villages in Barru Regency (Km), 2020



Sumber/Source : Dinas Perhubungan Kabupaten Barru
Transport Services of Barru Regency

1.1 KEADAAN GEOGRAFI GEOGRAPHY CONDITION

Tabel
Table 1.1.1 **Luas Daerah dan Jumlah Pulau Menurut Kecamatan di Kabupaten Barru, (2020)**
Total Area and Number of Islands by Subdistrict in Barru Regency, (2020)

Kecamatan Subdistrict	Ibukota Kecamatan Capital of Subdistrict	Luas ¹ Total Area ¹ (km ² /sq.km)
(1)	(2)	(3)
Tanete Riaja	Lompo Riaja	174,29
Pujananting	Mattappawalie	314,26
Tanete Rilau	Lalolang	79,17
Barru	Sumpang Binangae	199,32
Soppeng Riaja	Mangkoso	78,90
Balusu	Takkalasi	112,20
Mallusetasi	Palanro	216,58
Kabupaten Barru	Barru	1 174,72

Lanjutan Tabel/*Continued Table* 1.1.1

Kecamatan <i>Subdistrict</i>	Persentase terhadap Luas Provinsi <i>Percentage to Subdistrict's Area</i>	Jumlah Pulau ² <i>Number of Islands²</i>
(1)	(4)	(5)
Tanete Riaja	14,84	1
Pujananting	26,75	1
Tanete Rilau	6,74	2
Barru	16,97	1
Soppeng Riaja	6,72	1
Balusu	9,55	2
Mallusetasi	18,44	2
Kabupaten Barru	100,00	4

Catatan/*Note*: ¹ Berdasarkan Peraturan Menteri Dalam Negeri Nomor 137 Tahun 2017 tanggal 29 Desember 2017/*Based on Minister of Home Affairs Regulation Number 137/2017, December 29, 2017*

² Berdasarkan informasi Kementerian Dalam Negeri Tahun 2018/*Based on information from Ministry of Home Affairs, 2018*

Sumber/*Source*: Kementerian Dalam Negeri/*Ministry of Home Affairs*

Tabel 1.1.2 **Tinggi Wilayah dan Jarak Ke Ibukota Menurut Kecamatan di Kabupaten Barru, (2020)**
Altitude and Distance by Subdistrict in Barru Regency, (2020)

Kecamatan <i>Subdistrict</i>	Tinggi Wilayah (mdpl) <i>Altitude (m a.s.l)</i>	Jarak ke Ibukota (km) <i>Distance to the Capital</i>
(1)	(2)	(3)
Tanete Riaja	500	26
Pujananting	500	60
Tanete Rilau	25	10
Barru	500	0
Soppeng Riaja	25	25
Balusu	500	14
Mallusetasi	500	35
Kabupaten Barru	500	0

Catatan/Note: ¹ Berdasarkan Peraturan Menteri Dalam Negeri Nomor 137 Tahun 2017 tanggal 29 Desember 2017/*Based on Minister of Home Affairs Regulation Number 137/2017, December 29, 2017*

² Berdasarkan informasi Kementerian Dalam Negeri Tahun 2018/*Based on information from Ministry of Home Affairs, 2018*

Sumber/Source: Kementerian Dalam Negeri/*Ministry of Home Affairs*

Tabel 1.1.3 Sungai Yang Mengalir Menurut Daerah Aliran Sungai di Kabupaten Barru, (2020)
The River by Flowing Areas of River t in Barru Regency, (2020)

Nama Sungai <i>Name of River</i>	Panjang Sungai <i>Length</i>	Daerah Aliran Sungai <i>Flow Areas of River</i>		
		Lokasi <i>Location</i>	Lebar <i>Wide (m)</i>	Kedalaman <i>Depth (m)</i>
(1)	(2)	(3)	(4)	(5)
Bulo Bulo	10,95	Pujananting	15	...
Bonto Payung	14,04	Pujananting	10	...
Bungi	8,80	Tanete Rilau	25	...
Lipukasi	26,51	Tanete Rilau	35	...
Jalanru	8,02	Tanete Riaja	25	...
Pettung	23,82	Pujananting	20	...
Palakka/Tuwung	22,72	Barru	20	...
Lajari	2,62	Tanete Rilau	20	...
Takkalasi	20,51	Balusu	30	...
Lampoko/Kading'e	19,53	Balusu	15	...
AJakkang	1,93	Soppeng Riaja	12	...
Kiru Kiru	16,03	Soppeng Riaja	30	...
Nepo	22,04	Mallusetasi	25	...
Kupa	1,25	Mallusetasi	10	...
Pancalangnge/Dalampokkoe	1,91	Mallusetasi	10	...
Lawallu	1,43	Soppeng Riaja	7	...
Bojo	7,59	Mallusetasi	30	...

Catatan/Note: ...

Sumber/Source: Dinas Pekerjaan Umum dan Penataan Ruang Kabupaten Barru/*Public Work and Spatial Planning in Barru Regency*

Tabel
Table 1.1.4**Luas Wilayah Berdasarkan Kemiringan Menurut
Kecamatan di Kabupaten Barru (km²), (2020)
Area by The Slope by Subdistrict in Barru Regency (km²),
(2020)**

Kecamatan Sub District	Kemiringan Tanah / Lereng Slope of Land				Jumlah Total (ha)
	0 - 2 %	2 - 15 %	15 - 40 %	> 40 %	
(1)	(2)	(3)	(4)	(5)	(6)
Tanete Riaja	5,93	55,52	79,85	32,99	174,29
Pujananting	3,38	57,30	157,18	96,40	314,26
Tanete Rilau	11,59	33,69	28,57	5,32	79,17
Barru	14,58	75,83	78,27	30,64	199,32
Soppeng Riaja	7,88	34,19	26,87	9,96	78,90
Balusu	10,84	40,00	47,64	13,72	112,20
Mallusetasi	6,11	43,60	93,71	73,16	216,58
Kabupaten Barru	60,31	340,13	512,09	262,19	1 174,72

Catatan/Note: ...

Sumber/Source: Hasil Pengolahan Data DEM SRTM 30 Meter dari Stasiun Bumi, Penginderaan Jauh, Parepare, LAPAN
30 Meter DEM SRTM Data Processing Result From Parepare, Remote Sensing Ground Station, National Aeronautics and
Spaces Institution

Tabel
Table 1.1.5

Luas Wilayah Berdasarkan Ketinggian di atas Permukaan Laut (DPL) Menurut Kecamatan di Kabupaten Barru (km²), (2020)
Area of Height Above Mean Sea Level (AMSL) by Subdistrictin Barru Regency (km²), (2020)

Kecamatan Sub District	Ketinggian Diatas Permukaan Laut Height Above Mean Sea Level					Jumlah Total (ha)
	0 - 25	25 - 100	100 - 500	500 - 1 000	> 1 500	
(1)	(2)	(3)	(4)	(5)	(6)	(7)
Tanete Riaja	11,32	45,47	60,82	51,53	5,15	174,29
Pujananting	-	2,75	217,23	83,68	10,60	314,26
Tanete Rilau	38,30	21,13	19,74	-	-	79,17
Barru	34,54	51,13	93,63	18,06	1,96	199,32
Soppeng Riaja	31,37	11,71	27,71	8,11	-	78,90
Balusu	34,11	14,28	50,03	13,07	71	112,20
Mallusetasi	25,83	24,00	111,00	55,75	-	216,58
Kabupaten Barru	175,47	170,47	580,16	230,20	18,42	1 174,72

Catatan/Note: ...

Sumber/Source: Hasil Pengolahan Data DEM SRTM 30 Meter dari Stasiun Bumi, Penginderaan Jauh, Parepare, LAPAN
30 Meter DEM SRTM Data Processing Result From Parepare, Remote Sensing Ground Station, National Aeronatics and Spaces Institution

Tabel 1.1.6 **Tipe Tanah di Kabupaten Barru, (2020)**
Table 1.1.6 **Type of Land in Barru Regency, (2020)**

Jenis Tanah <i>Type of Land</i>	Luas <i>Area (Ha)</i>	Persentase <i>Percentage</i>
(1)	(2)	(3)
ALUVIAL	14 659	12,48
LITOSOL	29 043	24,72
REGOSOL	41 254	35,12
MEDITERAN	32 516	27,68
Kabupaten Barru	117 472	100,00

Catatan/Note: ...

Sumber/Source: Hasil Pengolahan Data DEM SRTM 30 Meter dari Stasiun Bumi, Penginderaan Jauh, Parepare, LAPAN
 30 Meter DEM SRTM Data Processing Result From Parepare, Remote Sensing Ground Station, National Aeronatics and Spaces Institution

1.2 IKLIM CLIMATE

Tabel
Table 1.2.1 **Pengamatan Unsur Iklim Menurut Bulan di Stasiun Klimatologi Maros Cabang Kabupaten Barru 2020**
Observation of Climate Elements By Month at Climatology Maros Station of Barru Branch 2020

Bulan Month	Suhu Udara Temperature (°C)			Kelembabann Udara Humidity (%)		
	Maks Max	Min	Rata-rata Average	Maks Max	Min	Rata-rata Average
(1)	(2)	(3)	(4)	(5)	(6)	(7)
Januari
Februari
Maret
April
Mei
Juni
Juli	34,0	22,0	26,4	84
Agustus	32,2	23,2	27,2	82
September	31,3	23,5	28,2	70
Oktober	33,9	22,1	27,8	76
November	33,2	23,5	27,6	82
Desember	32,8	23,7	26,8	84

Lanjutan Tabel/*Continued Table 1.2.1*

Bulan <i>Month</i>	Tekanan Udara <i>Atmospheric Pressure (mb)</i>	Kecepatan Angin <i>Wind Velocity (knot)</i>	Penyinaran Matahari <i>Duration of Sunshine (%)</i>
(1)	(2)	(3)	(4)
Januari
Februari
Maret
April
Mei
Juni
Juli	1 009,2	2	...
Agustus	1 008,9	1	...
September	1 008,3	1	...
Oktober	1 007,9	2	...
November	1 009,5	2	...
Desember	1 008,3	3	...

Lanjutan Tabel/*Continued Table 1.2.1*


Bulan Month	Curah Hujan Precepitation (mm²)	Hari Hujan Rainy Days
(1)	(2)	(3)
Januari
Februari	511	16
Maret	248	16
April	342	21
Mei	258	13
Juni	89	10
Juli	110	12
Agustus	28	2
September	38	7
Oktober	349	10
November	235	15
Desember	928	30

Catatan/*Note:* ...Sumber/*Source:* BMKG Stasiun Klimatologi Maros/
BMKG Maros Climatology Station

2

PEMERINTAHAN

PNS KABUPATEN BARRU



Pegawai Negeri Sipil Kabupaten Barru pada tahun 2020 adalah 3.919 orang

LEGISLATIF KABUPATEN BARRU

80 % Anggota DPRD Kabupaten Barru adalah laki-laki dari total anggota 25 orang

dengan 29 produk legislatif dan 184 rapat legislatif selama tahun 2020



2020

KEUANGAN PEMERINTAH KABUPATEN BARRU



Realisasi anggaran 2020 pendapatan daerah sebesar 904 milyar rupiah, belanja daerah sebesar 808 milyar rupiah dan transfer sebesar 104 milyar rupiah

PENJELASAN TEKNIS

1. Menurut Undang-Undang Dasar Republik Indonesia 1945 (hasil amandemen kedua), yaitu pada Bab VI tentang Pemerintahan Daerah, Pasal 18, Ayat 1, dinyatakan bahwa "Negara Kesatuan Republik Indonesia dibagi atas daerah-daerah provinsi dan daerah provinsi itu dibagi atas kabupaten dan kota, yang tiap-tiap provinsi, kabupaten, dan kota itu mempunyai pemerintahan daerah, yang diatur dengan undang-undang."
2. Kecamatan adalah wilayah administratif yang merupakan kepanjangan tangan dari pemerintah kabupaten atau kota. Kecamatan dipimpin oleh seorang camat, masing-masing merupakan pegawai negeri sipil serta bertanggung jawab kepada bupati atau wali kota yang melingkupi batas-batas wilayahnya. Setiap kecamatan terdiri dari beberapa kelurahan/desa atau nama lain.
3. Tingkatan di bawah kecamatan adalah Kelurahan atau desa. Kelurahan dipimpin oleh seorang lurah, sedangkan Desa dipimpin oleh seorang kepala desa.
4. Dusun adalah suatu daerah dimana beberapa rumah atau keluarga yang bertempat tinggal. Dusun merupakan Datsi V yang merupakan bagian dari sebuah desa. Untuk beberapa wilayah, menggunakan sinonim Lingkungan untuk wilayah Kelurahan dalam penyebutannya.
5. Rukun Warga (RW) adalah pembagian wilayah di Indonesia di bawah Dusun atau Lingkungan.
6. Rukun Tetangga (RT) adalah pembagian wilayah di Indonesia di bawah Rukun Warga.

TECHNICAL NOTES

1. *As stated in Undang-Undang Dasar Republik Indonesia 1945 (after second amendment), in Chapter IV, clause 18, verse 1, stated "Negara Kesatuan Republik Indonesia divided by Provinces whereas the province itself divided by Regencies and Cities, and owned local government and regulated by Constitution"*
2. *SubSub District is an administrative area located within Regency or City which led by Camat. Camat itself is a legal civil servant and report directly to Bupati or Walikota. SubSub District consist of Urban Communities/ Village*
3. *Urban Communities is one level below SubSub District and led by Lurah, meanwhile and certain area Urban Communities can be called Village and led by Kepala Desa.*
4. *Rural is an area contain house and families that settled their life. Rural is Level 5 administrative area which is also part of Village. In an Urban Communities neighbors, Rural used to be called Lingkungan.*
5. *Rukun Warga (RW) is administrative area that put it all together to construct Dusun or Lingkungan.*
6. *Rukun Tetangga (RT) is one level area below RW*

7. Badan Permusyawaratan Desa (BPD) merupakan lembaga perwujudan demokrasi dalam penyelenggaraan pemerintahan desa. BPD dapat dianggap sebagai "parlemen"-nya desa. BPD merupakan lembaga baru di desa pada era otonomi daerah di Indonesia.
8. Anggota BPD adalah wakil dari penduduk desa bersangkutan berdasarkan keterwakilan wilayah yang ditetapkan dengan cara musyawarah dan mufakat.
7. *Village Parliament Members (BPD) is an institution born based on democracy in local government. BPD can be called the parliament of the village in the autonomy era in Indonesia lately.*
8. *The member of BPD are representative of specific area which elected by deliberation.*

<https://barrukab.bps.go.id>

ULASAN

Kabupaten Barru dahulu sebelum terbentuk adalah sebuah kerajaan kecil yang masing - masing dipimpin oleh seorang Raja yaitu : Kerajaan Berru (Barru), Kerajaan Tanete, Kerajaan Soppeng Riaja dan Kerajaan Mallusetasi. Seiring dengan perjalanan waktu, maka pada tanggal 24 Februari 1960 merupakan tonggak sejarah yang menandai awal kelahiran Kabupaten Daerah TK.II Barru dengan Ibukota Barru berdasarkan Undang-Undang Nomor 229 tahun 1959 tentang pembentukan Daerah-Daerah Tk. II di Sulawesi Selatan. Kabupaten Barru terbagi dalam 7 Kecamatan dan 55 Desa/Kelurahan.

Jumlah pegawai negeri sipil tahun 2020 di kabupaten Barru sebanyak 3.919 orang dengan 77,34% tamatan Sarjana/Doktor/PH.d , 12,22 % tamatan SMA, 9,52 % tamatan Diploma, dan 0,92% tamatan SD dan SMP.

DESCRIPTION

Barru before forming is a small kingdom that each - each headed by a king, namely: Kingdom of Berru (Barru), the Kingdom Tanete, Royal Soppeng Riaja and the Kingdom Mallusetasi. Along with the passage of time, on February 24, 1960 marks the beginning of a history of the birth of Barru with the capital Barru pursuant to Act No. 229 of 1959 on the establishment of Second Regions in South Sulawesi. Barru divided into 7 Sub Districts and 55 Village / SubSub District

The number of civil servants 2020 in Barru Regency is 3.919 people with 77,34% university graduates, 12,22% of high school graduates, 9,52% Diploma graduates, and 0,92% of elementary and junior high school graduates.

Gambar 2.1
Figures

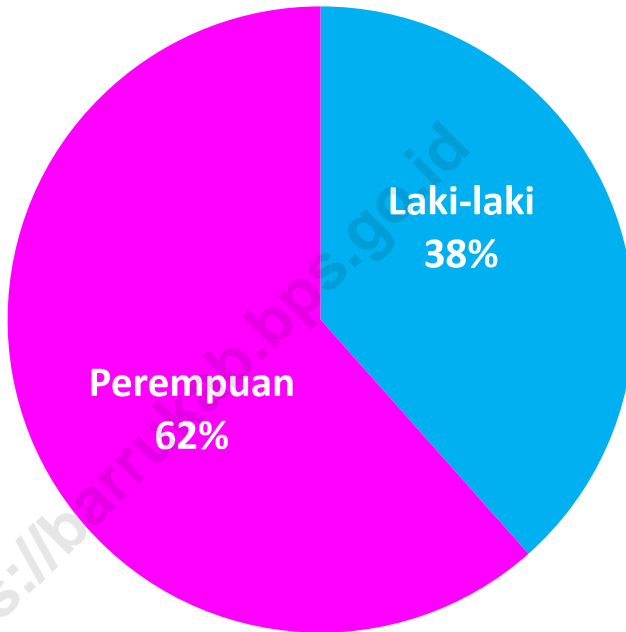
Jumlah Pegawai Negeri Sipil Menurut Tingkat Pendidikan dan Jenis Kelamin di Kabupaten Barru, 2020
Number of Civil Servant by Educational Level and Sex In Barru Regency, 2020



Sumber/Source : Badan Kepegawaian Daerah dan Pengembangan SDM Kabupaten Barru
Human Resources and Development Agencies of Barru Regency

Gambar 2.2
Figures

Jumlah Pegawai Negeri Sipil Menurut Jenis Kelamin di Kabupaten Barru 2020
Number of Civil Servant by Sex In Barru Regency, 2020



Sumber/Source : Badan Kepegawaian Daerah dan Pengembangan SDM Kabupaten Barru
Human Resources and Development Agencies of Barru Regency

2.1 WILAYAH ADMINISTRATIF ADMINISTRATIVE AREA

Tabel 2.1.1 **Jumlah Desa¹/Kelurahan Menurut Kecamatan di Kabupaten Barru, (2016)–(2020)**
Table 2.1.1 **Number of Villages¹/Kelurahan by Subdistrict in Barru Regency, (2016)–(2020)**

Kecamatan Subdistrict	(2016)	(2017)	(2018)	(2019)	(2020)
(1)	(2)	(3)	(4)	(5)	(6)
Tanete Riaja	7	7	7	7	7
Pujananting	7	7	7	7	7
Tanete Rilau	10	10	10	10	10
Barru	10	10	10	10	10
Soppeng Riaja	7	7	7	7	7
Balusu	6	6	6	6	6
Mallusetasi	8	8	8	8	8
Kabupaten Barru	55	55	55	55	55

Catatan/Note: ¹ Termasuk kelurahan dan Unit Permukiman Transmigrasi (UPT)/Include Transmigration Settlement Unit
 Sumber/Source: Peraturan Kepala Badan Pusat Statistik Nomor 29 Tahun 2018 Tanggal 15 Januari 2018 tentang Perubahan Atas Peraturan Kepala Badan Pusat Statistik Nomor 55 Tahun 2017 tentang Kode dan Nama Wilayah Kerja Statistik Tahun 2017
 Chief Statistician Regulation Number 29/2018, January 15 2018, as a revision of Chief Statistician Regulation Number 55 of 2017 on Code and Name of Regional Level of Data Collection.

Tabel
Table 2.1.2

**Jumlah Desa, Kelurahan, Lingkungan, Dusun, Rukun
Tetangga Menurut Kecamatan di Kabupaten Barru,
(2020)**
**Number of Villages, Kelurahan, Lingkungan, Dusun and
Rukun Tetangga by Subdistrict in Barru Regency, (2020)**

Kecamatan Subdistrict	Desa Village	Kelurahan	Lingkungan	Dusun	Rukun Tetangga
(1)	(2)	(3)	(4)	(5)	(6)
Tanete Riaja	6	1	4	31	113
Pujananting	6	1	4	40	102
Tanete Rilau	8	2	7	29	117
Barru	5	5	24	19	166
Soppeng Riaja	5	2	4	17	61
Balusu	5	1	4	23	77
Mallusetasi	5	3	12	22	113
Kabupaten Barru	40	15	59	181	749

Catatan/Note: ...

Sumber/Source: Dinas Pemberdayaan Masyarakat dan Desa, Pengendalian Penduduk dan Keluarga Berencana, Pemberdayaan Perempuan dan Perlindungan Anak Kabupaten Barru
Community and Village Empowerment, Population Control and Family Planning, Womens Empowerment and Child Protection Services of Barru regency

Tabel
Table 2.1.3**Klasifikasi Desa dan Kelurahan Menurut Kecamatan di Kabupaten Barru, (2020)**
Classification of Villages by Subdistrict in Barru Regency, (2020)

Kecamatan Subdistrict	Klasifikasi Desa Classification of Villages			Jumlah Total
	Swadaya Self Power	Swakarya Self Work	Swasembada Self Providing	
(1)	(2)	(3)	(4)	(5)
Tanete Riaja	1	3	3	7
Pujananting	1	3	3	7
Tanete Rilau	2	2	6	10
Barru	5	-	5	10
Soppeng Riaja	2	2	3	7
Balusu	1	2	3	6
Mallusetasi	1	4	3	8
Kabupaten Barru	13	16	26	55

Catatan/Note: ...

Sumber/Source: Dinas Pemberdayaan Masyarakat dan Desa, Pengendalian Penduduk dan Keluarga Berencana, Pemberdayaan Perempuan dan Perlindungan Anak Kabupaten Barru
Community and Village Empowerment, Population Control and Family Planning, Womens Empowerment and Child Protection Services of Barru regency

2.2 DEWAN PERWAKILAN RAKYAT DAERAH THE REGIONAL PEOPLE'S REPRESENTATIVE ASSEMBLY

Tabel 2.2.1 **Jumlah Anggota Dewan Perwakilan Rakyat Daerah Menurut Fraksi dan Jenis Kelamin di Kabupaten Barru, 2020**
Number of Regional Parlements Member by Fraction and Sex in Barru Regency, 2020

Nama Fraksi <i>Name of Fraction</i>	Anggota <i>Members</i>		Jumlah <i>Total</i>	Persentase <i>Percentage</i>
	Laki-laki <i>Male</i>	Perempuan <i>Female</i>		
(1)	(2)	(3)	(4)	(5)
Partai Golongan Karya	5	-	5	20
Partai Nasdem	4	1	5	20
Partai Gerindra	2	1	3	12
Partai Demokrat	1	-	1	4
Partai Demokrasi Indonesia Perjuangan	3	-	3	12
Partai Keadilan Sejahtera	1	1	2	8
Partai Persatuan Pembangunan	1	-	1	4
Partai Kebangkitan Bangsa	3	2	5	20
Jumlah/Total	20	5	25	100

Catatan/Note: ...

Sumber/Source: Sekretariat DPRD Kabupaten Barru / *Secretariat of The Regional Representative Council of Barru Regency*

Tabel
Table 2.2.2**Jumlah Keputusan dan Perda Dewan Perwakilan Rakyat Daerah Kabupaten Barru, 2016-2020**
Number of Decision and Regional Regulation of Regional Parlemtent of Barru Regency, 2016-2020

Produk Product	2016	2017	2018	2019	2020
(1)	(2)	(3)	(4)	(5)	(6)
Peraturan Daerah <i>Regional Regulation</i>	17	19	5	15	10
Keputusan DPRD <i>Parlemen Decision</i>	29	26	31	32	19
Keputusan Pimpinan DPRD <i>Chairman Parlemtent Decision</i>	-	-	-	-	-
Keputusan Daerah <i>Regional Decision</i>	-	-	-	-	-
Rapat-rapat <i>Meeting</i>	140	128	175	143	184
Lainnya <i>Others</i>	-	-	-	-	-
Jumlah/Total	186	173	211	190	213

Catatan/Note: ...

Sumber/Source: Sekretariat DPRD Kabupaten Barru / *Secretariat of The Regional Representative Council of Barru Regency*

2.3 SUMBER DAYA MANUSIA HUMAN RESOURCES

Tabel 2.3.1 Jumlah Pegawai Negeri Sipil Menurut Jabatan dan Jenis Kelamin, Desember (2019) dan Desember (2020) di Kabupaten Barru
Number of Civil Servants by Occupation and Sex, Desember (2019) dan Desember (2020) in Barru Regency

Jabatan <i>Occupation</i>	Laki-laki <i>Male</i>	(2019)		Jumlah <i>Total</i>
		Perempuan <i>Female</i>		
(1)	(2)	(3)	(4)	
Fungsional Tertentu <i>Specific Functional</i>	795	1 854		2 649
Fungsional Umum <i>Staf General Functional</i>	447	387		834
Cuti Luar Tanggungan Negara	-	-		-
Struktural/ <i>Structural</i>	351	254		605
Eselon V/5th Echelon	-	-		-
Eselon IV/4th Echelon	221	220		441
Eselon III/3rd Echelon	99	32		131
Eselon II/2nd Echelon	31	2		33
Eselon I/1st Echelon	-	-		-
Jumlah/<i>Total</i>	1 593	2 495		4 088

Lanjutan Tabel/Continued Table 2.3.1

Jabatan <i>Occupation</i>	(2020)		Jumlah <i>Total</i>
	Laki-laki <i>Male</i>	Perempuan <i>Female</i>	
(1)	(5)	(6)	(7)
Fungsional Tertentu <i>Specific Functional</i>	751	1 795	2 546
Fungsional Umum <i>Staf General Functional</i>	428	369	797
Cuti Luar Tanggungan Negara	-	2	2
Struktural/ <i>Structural</i>	328	246	574
Eselon V/5th Echelon	-	-	-
Eselon IV/4th Echelon	202	209	411
Eselon III/3rd Echelon	97	36	133
Eselon II/2nd Echelon	29	1	30
Eselon I/1st Echelon	-	-	-
Jumlah/Total	1 507	2 412	3 919

Catatan/Note: ...

Sumber/Source: Badan Kepegawaian dan Pengembangan SDM Kabupaten Barru/ *Human Resource and Development Agencies of Barru Regency*

Tabel
Table 2.3.2

Jumlah Pegawai Negeri Sipil Menurut Tingkat Pendidikan dan Jenis Kelamin Desember (2019) dan Desember (2020) di Kabupaten Barru
Number of Civil Servants by Educational Level and Sex December (2019) and December (2020) in Barru Regency

Tingkat Pendidikan <i>Educational Level</i>	(2019)		
	Laki-laki <i>Male</i>	Perempuan <i>Female</i>	Jumlah <i>Total</i>
(1)	(2)	(3)	(4)
Sampai dengan SD <i>Up to Primary School</i>	12	-	12
SMP/Sederajat <i>General Vocational Junior High School</i>	27	4	31
SMA/Sederajat <i>General/Vocational Senior High School</i>	297	257	554
Diploma I, II/Akta I, II <i>Diploma I, II/Akta I, II</i>	52	84	136
Diploma III/Akta III/Sarjana Muda <i>Diploma III/Akta III/Bachelor</i>	54	232	286
Tingkat Sarjana/Doktor/Ph.D <i>University Graduates</i>	1 151	1 918	3 069
Jumlah/Total	1 593	2 495	4 088

Lanjutan Tabel/Continued Table 2.3.2

Tingkat Pendidikan <i>Educational Level</i>	(2020)		
	Laki-laki <i>Male</i>	Perempuan <i>Female</i>	Jumlah <i>Total</i>
(1)	(5)	(6)	(7)
Sampai dengan SD <i>Up to Primary School</i>	11	-	11
SMP/Sederajat <i>General Vocational Junior High School</i>	23	2	25
SMA/Sederajat <i>General/Vocational Senior High School</i>	253	226	479
Diploma I, II/Akta I, II <i>Diploma I, II/Akta I, II</i>	51	70	121
Diploma III/Akta III/Sarjana Muda <i>Diploma III/Akta III/Bachelor</i>	50	202	252
Tingkat Sarjana/Doktor/Ph.D <i>University Graduates</i>	1 119	1 912	3 031
Jumlah/Total	1 507	2 412	3 919

Catatan/Note: ...

Sumber/Source: Badan Kepegawaian dan Pengembangan SDM Kabupaten Barru/*Human Resource and Development Agencies of Barru Regency*

Tabel
Table 2.3.3

**Jumlah Pegawai Negeri Sipil Menurut Tingkat
Kepangkatan dan Jenis Kelamin Desember (2019) dan
Desember (2020) di Kabupaten Barru**
*Number of Civil Servants by Hierarchy and Sex, December
(2019) and December (2020) in Barru Regency*

Pangkat/Golongan/Ruang <i>Hierarchy</i>	(2019)		
	Laki-laki <i>Male</i>	Perempuan <i>Female</i>	Jumlah <i>Total</i>
(1)	(2)	(3)	(4)
1. I/A (Juru Muda)	-	-	-
2. I/B (Juru Muda Tingkat I)	3	-	3
3. I/C (Juru)	7	-	7
4. I/D (Juru Tingkat I)	15	3	18
Golongan I/Range I	25	3	28
5. II/A (Pengatur Muda)	14	2	16
6. II/B (Pengatur Muda Tingkat I)	62	46	108
7. II/C (Pengatur)	107	114	221
8. II/D (Pengatur Tingkat I)	98	58	156
Golongan II/Range II	281	220	501
9. III/A (Penata Muda)	168	298	466
10. III/B (Penata Muda Tingkat I)	184	473	657
11. III/C (Penata)	191	407	598
12. III/D (Penata Tingkat I)	217	320	537
Golongan III/Range III	760	1 498	2 258
13. IV/A (Pembina)	210	281	491
14. IV/B (Pembina Tingkat I)	291	484	775
15. IV/C (Pembina Utama Muda)	26	9	35
16. IV/D (Pembina Utama Madya)	-	-	-
17. IV/E (Pembina Utama)	-	-	-
Golongan IV/Range IV	527	774	1 301
Jumlah/Total	1 593	2 495	4 088

Lanjutan Tabel/*Continued Table 2.3.3*

Pangkat/Golongan/Ruang <i>Hierarchy</i>	(2020)		
	Laki-laki <i>Male</i>	Perempuan <i>Female</i>	Jumlah <i>Total</i>
(1)	(5)	(6)	(7)
1. I/A (Juru Muda)	-	-	-
2. I/B (Juru Muda Tingkat I)	3	-	3
3. I/C (Juru)	5	-	5
4. I/D (Juru Tingkat I)	15	-	15
Golongan I/Range I	23	-	23
5. II/A (Pengatur Muda)	10	5	15
6. II/B (Pengatur Muda Tingkat I)	56	41	97
7. II/C (Pengatur)	79	72	151
8. II/D (Pengatur Tingkat I)	96	81	177
Golongan II/Range II	241	199	440
9. III/A (Penata Muda)	162	246	408
10. III/B (Penata Muda Tingkat I)	184	484	668
11. III/C (Penata)	173	387	560
12. III/D (Penata Tingkat I)	216	330	546
Golongan III/Range III	735	1 447	2 182
13. IV/A (Pembina)	204	287	491
14. IV/B (Pembina Tingkat I)	270	463	733
15. IV/C (Pembina Utama Muda)	33	16	49
16. IV/D (Pembina Utama Madya)	1	-	1
17. IV/E (Pembina Utama)	-	-	-
Golongan IV/Range IV	508	766	1 274
Jumlah/Total	1 507	2 412	3 919

Catatan/Note: ...

Sumber/Source: Badan Kepegawaian dan Pengembangan SDM Kabupaten Barru/*Human Resource and Development Agencies of Barru Regency*

Tabel
Table 2.3.4**Jumlah Pegawai Negeri Sipil Menurut Instansi dan Golongan Desember (2020) di Kabupaten Barru**
Number of Civil Servants by Ministry and Hierarchy December (2020) in Barru Regency

Dinas/Instansi Pemerintah <i>Ministry</i>	Golongan <i>Hierarchy</i>				Jumlah <i>Total</i>
	I	II	III	IV	
(1)	(2)	(3)	(4)	(5)	(6)
Sekretariat Daerah	2	20	59	14	95
Staf Ahli	-	-	-	3	3
Sekreariat DPRD	-	6	12	4	22
Inspektorat	-	1	32	4	37
Badan Perencanaan, Penelitian dan Pengembangan Daerah	1	1	21	3	26
Badan Kepegawaian dan Pengembangan Sumber Daya Manusia	-	5	20	5	30
Badan Kesatuan bangsa dan Politik	1	2	9	3	15
Badan Pengelola Keuangan dan Aset Daerah	-	12	34	7	53
Badan Pendapatan Daerah	-	6	18	3	27
Badan Penanggulangan Bencana Daerah	-	2	12	2	16
Dinas Pemberdayaan Masyarakat Desa, PPKB dan PPPA	-	6	23	6	35
Dinas Pendidikan	12	119	911	1014	2.056
Dinas Pertanian	-	9	60	29	98
Dinas Komunikasi, Informatika dan Statistik	-	4	16	6	26
Dinas Kepemudaan dan Olahraga	-	1	15	6	22
Dinas Pariwisata	-	3	17	5	25
Dinas Lingkungan Hidup	-	2	12	5	19
Dinas penanaman Modal, PTSP dan Tenaga Kerja	-	4	15	7	26

Lanjutan Tabel/Continued Table 2.3.4

Dinas/Instansi Pemerintah Ministry	Golongan Hierarchy				Jumlah Total
	I	II	III	IV	
(1)	(2)	(3)	(4)	(5)	(6)
Dinas Perpustakaan dan Kearsipan	-	4	22	5	31
Dinas Kesehatan	-	60	362	61	483
Dinas Sosial	1	5	15	4	25
Dinas Perhubungan	1	12	23	5	41
Dinas Kependudukan dan Pencatatan Sipil	-	6	19	4	29
Dinas Perikanan	-	-	18	6	24
Dinas Ketahanan Pangan	-	3	16	3	22
Dinas Koperasi, Usaha Kecil, Menengah dan Perdagangan	-	3	17	5	25
Dinas Pekerjaan Umum dan Penataan Ruang	1	10	32	6	49
Dinas Perumahan dan Kawasan Pemukiman	-	2	19	2	23
Satuan Polisi Pamong Praja dan Pemadam Kebakaran	1	28	20	4	53
RSUD	-	10	181	30	221
Kecamatan	3	54	78	10	145
Kelurahan	-	40	74	1	115
CLTN	-	-	-	2	2
Jumlah/Total	23	440	2 182	1 274	3 919

Catatan/Note: ...

Sumber/Source: Badan Kepegawaian dan Pengembangan SDM Kabupaten Barru/ Human Resource and Development Agencies of Barru Regency

2.4 KEUANGAN PEMERINTAH GOVERNMENT FINANCE

Tabel 2.4.1 Realisasi Pendapatan Pemerintah Kabupaten Barru Menurut Jenis Pendapatan (ribu rupiah), 2017–2020
Actual Barru Regency Government Revenues by Kind of Revenues (thousand rupiahs), 2017–2020

Jenis Pendapatan/Kind of Revenues	2017	2018
(1)	(2)	(3)
1. Pendapatan Asli Daerah (PAD)/Regional Revenue	130 579 972	104 627 706,92
1.1 Pajak Daerah/Regional Tax	22 134 247	17 964 683,70
1.2 Retribusi Daerah/Regional Retribution	6 258 478	7 124 358,58
1.3 Hasil Perusahaan Milik Daerah dan Pengelolaan Kekayaan Daerah yang Dipisahkan/Regional-Owned Company Revenue and Separated Management of Regional Wealth	9 637 357	8 447 705,16
1.4 Lain-lain PAD yang Sah/Other Regional Revenue	92 549 890	71 090 959,48
2. Dana Perimbangan/Balance Funds	804 111 869	733 938 276,79
2.1 Bagi Hasil Pajak/Tax Sharing Revenue	11 631 882	10 147 408,98
2.2 Bagi Hasil Bukan Pajak/Sumber Daya Alam/Non-Tax Sharing Revenue/Natural Resources	3 531 063	4 363 363,60
2.3 Dana Alokasi Umum/General Allocation Fund	510 227 516	510 978 699,00
2.4 Dana Alokasi Khusus/Special Allocation Fund	278 721 408	208 448 805,22
3. Lain-lain Pendapatan yang Sah/Other Revenue	80 972 977	124 745 148,77
3.1 Pendapatan Hibah/Grant	-	21 945 242,09
3.2 Dana Darurat/Emergency Fund	-	-
3.3 Dana Bagi Hasil Pajak dari Provinsi dan Pemerintah Daerah Lainnya/Tax Sharing Revenue from Provincial and Other Regional Governments	38 224 416	36 238 334,49
3.4 Dana Penyesuaian dan Otonomi Daerah/Regional Adjustment and Autonomy Fund	-	58 450 855,00
3.5 Bantuan Keuangan dari Provinsi atau Pemerintah Daerah Lainnya/Financial Assistance from Provincial or Other Regional Governments	6 615 275	8 110 717,19
3.6 Lainnya/Others	36 133 286	-
Jumlah/Total	1 015 664 818	963 311 132,48

Lanjutan Tabel/Continued Table 2.4.1

Jenis Pendapatan/ <i>Kind of Revenues</i>	2019	2020
(1)	(4)	(5)
1. Pendapatan Asli Daerah (PAD)/Regional Revenue	103 870 138,50	97 671 453,04
1.1 Pajak Daerah/ <i>Regional Tax</i>	20 392 597,33	17 223 028,78
1.2 Retribusi Daerah/ <i>Regional Retribution</i>	8 794 733,33	5 221 297,47
1.3 Hasil Perusahaan Milik Daerah dan Pengelolaan Kekayaan Daerah yang Dipisahkan/ <i>Regional-Owned Company Revenue and Separated Management of Regional Wealth</i>	9 434 009,60	8 942 135,94
1.4 Lain-lain PAD yang Sah/ <i>Other Regional Revenue</i>	65 248 798,23	66 284 990,84
2. Dana Perimbangan/Balance Funds	703 290 448,39	645 189 154,99
2.1 Bagi Hasil Pajak/ <i>Tax Sharing Revenue</i>	8 053 983,40	10 599 798,11
2.2 Bagi Hasil Bukan Pajak/Sumber Daya Alam/ <i>Non-Tax Sharing Revenue/Natural Resources</i>	5 963 043,12	4 108 252,76
2.3 Dana Alokasi Umum/ <i>General Allocation Fund</i>	531 962 179,00	491 478 886,00
2.4 Dana Alokasi Khusus/ <i>Special Allocation Fund</i>	157 311 242,86	139 002 218,12
3. Lain-lain Pendapatan yang Sah/Other Revenue	133 547 148,33	161 326 127,03
3.1 Pendapatan Hibah/ <i>Grant</i>	22 407 918,37	29 542 552,19
3.2 Dana Darurat/ <i>Emergency Fund</i>	-	-
3.3 Dana Bagi Hasil Pajak dari Provinsi dan Pemerintah Daerah Lainnya/ <i>Tax Sharing Revenue from Provincial and Other Regional Governments</i>	43 901 994,56	36 063 573,44
3.4 Dana Penyesuaian dan Otonomi Daerah/ <i>Regional Adjustment and Autonomy Fund</i>	61 600 653,00	88 411 243,00
3.5 Bantuan Keuangan dari Provinsi atau Pemerintah Daerah Lainnya/ <i>Financial Assistance from Provincial or Other Regional Governments</i>	5 636 582,40	7 308 758,40
3.6 Lainnya/ <i>Others</i>	-	-
Jumlah/Total	940 707 735,22	904 186 735,07

Catatan/Note: ...

Sumber/Source: Badan Pengelola Keuangan dan Aset Daerah Kabupaten Barru
Regional Finance and Asset Management Board of Barru regency

Tabel
Table 2.4.2

**Realisasi Belanja Pemerintah Kabupaten Barru Menurut
Jenis Belanja (ribu rupiah), 2017–2020
Actual Barru Regency Government Expenditures by Kind of
Expenditures (thousand rupiahs), 2017–2020**

Jenis Pendapatan <i>Kind of Revenues</i>	2017	2018
(1)	(2)	(3)
1. Belanja Tidak Langsung/<i>Indirect Expenditures</i>	453 262 833	504 402 151,78
1.1 Belanja Pegawai/ <i>Personnel Expenditures</i>	350 912 266	382 944 066,59
1.2 Belanja Bunga/ <i>Interest Expenditures</i>	3 265 149	3 031 557,43
1.3 Belanja Subsidi/ <i>Subsidies Expenditures</i>	2 918 016	-
1.4 Belanja Hibah/ <i>Grant Expenditures</i>	5 742 000	22 176 252,15
1.5 Belanja Bantuan Sosial/ <i>Social Aid Expenditures</i>	-	-
1.6 Belanja Bagi Hasil/ <i>Sharing Fund Expenditure</i>	-	-
1.7 Belanja Bantuan Keuangan/ <i>Financial Aids Expenditures</i>	90 275 979	96 250 275,62
1.8 Belanja Tidak Terduga/ <i>Unpredicted Expenditures</i>	149 423	-
2. Belanja Langsung/<i>Direct Expenditures</i>	553 396 597	519 535 108,58
2.1 Belanja Pegawai/ <i>Personnel Expenditures</i>	33 743 162	31 436 144,19
2.2 Belanja Barang dan Jasa/ <i>Goods and Services Expenditures</i>	174 386 411	227 372 136,30
2.3 Belanja Modal/ <i>Capital Expenditure</i>	345 267 024	260 726 828,09
Jumlah/<i>Total</i>	1 006 659 430	1 023 937 260,37

Lanjutan Tabel/Continued Table 2.4.2

Jenis Pendapatan Kind of Revenues	2019	2020
(1)	(4)	(5)
1. Belanja Tidak Langsung/Indirect Expenditures	544 583 676,79	453 522 619,49
1.1 Belanja Pegawai/Personnel Expenditures	396 800 964,78	382 422 240,52
1.2 Belanja Bunga/Interest Expenditures	2 769 185,86	2 454 813,53
1.3 Belanja Subsidi/Subsidies Expenditures	-	-
1.4 Belanja Hibah/Grant Expenditures	38 962 601,42	44 720 921,20
1.5 Belanja Bantuan Sosial/Social Aid Expenditures	-	-
1.6 Belanja Bagi Hasil/Sharing Fund Expenditure	-	-
1.7 Belanja Bantuan Keuangan/Financial Aids Expenditures	106 050 924,73	-
1.8 Belanja Tidak Terduga/Unpredicted Expenditures	-	23 924 644,24
2. Belanja Langsung/Direct Expenditures	485 032 896,00	35 4898 167,24
2.1 Belanja Pegawai/Personnel Expenditures	37 202 444,24
2.2 Belanja Barang dan Jasa/Goods and Services Expenditures	229 003 933,58	233 656 824,23
2.3 Belanja Modal/Capital Expenditure	218 826 518,19	121 241 343,01
Jumlah/Total	1 029 616 572,79	808 420 786,73

Catatan/Note: ...

Sumber/Source: Badan Pengelola Keuangan dan Aset Daerah Kabupaten Barru
Regional Finance and Asset Management Board of Barru regency

Tabel
Table 2.4.3**Sumber Dana Proyek Di Kabupaten Barru (Juta Rupiah),
2017–2020**
**Source of Project Fund in Barru Regency (Million Rupiahs),
2017–2020**

<i>Sumber Dana</i> <i>Source of Fund</i>	2017	2018	2019	2020
(1)	(2)	(3)	(4)	(5)
Bantuan Luar Negeri	-	-	-	...
Sektoral /APBN	-	19 724,62	14 040,17	...
Dana Pembangunan Kabupaten	681 065,71	644 283,75	707 787,37	...
Dana Umum	519 152,48	422 402,75	534 609,24	...
Dana Khusus	161 913,24	221 881,00	173 178,13	...
APBD TK I	-	-	49 872,58	...
APBD TK II/PAD	860 110,93	1 062 259,34	1 008 116,61	...
Rutin Aparatur	511 975,30	699 411,19	714 045,87	...
Pembangunan	348 135,64	362 848,15	294 070,74	...
Jumlah/Total	1 541 176,64	1 726 267,71	1 779 816,73	...

Catatan/Note: ...

Sumber/Source: Badan Pengelola Keuangan dan Aset Daerah Kabupaten Barru
Regional Finance and Asset Management Board of Barru regency

2.5 LAINNYA OTHERS

Tabel 2.5.1 **Jumlah Surat Nikah Yang Diterbitkan Menurut Kecamatan di Kabupaten Barru 2016-2020**
Table 2.5.1 **Number of Marriage Certificate by Subdistrict in Barru Regency 2016-2020**

Kecamatan Sub District	2016	2017	2018	2019	2020
(1)	(2)	(3)	(4)	(5)	(6)
Tanete Riaja	184	190	262	258	241
Pujananting	81	118	125	123	119
Tanete Rilau	353	313	310	373	327
Barru	351	333	376	389	368
Soppeng Riaja	135	144	169	145	165
Balusu	174	153	175	200	134
Mallusetasi	239	247	2 243	257	243
Kabupaten Barru	1 517	1 498	1 660	1 745	1 597

Catatan/Note: ...

Sumber/Source: Kantor Kementerian Agama Kabupaten Barru / Ministry of Religious Affairs of Barru Regency

Tabel
Table 2.5.2

Jumlah Sertifikat Tanah Yang diterbitkan Menurut Jenis Hak Atas Tanah di Kabupaten Barru 2016-2020
Number of Land Certificate by Kinds of Lands Right in Barru Regency 2016-2020

Hak Atas Tanah <i>Land Right</i>	2016	2017	2018	2019	2020
(1)	(2)	(3)	(4)	(5)	(6)
Hak Milik <i>Property Rights</i>	35 333	37 915	42 885	45 688	49 826
Hak Guna Bangunan <i>Rights for Building</i>	563	601	885	947	1 123
Hak Guna Usaha <i>Rights for Business</i>	-	-	-	-	-
Hak Pakai <i>Use Rights</i>	324	336	651	701	727

Catatan/Note: ...

Sumber/Source: Badan Pertanahan Nasional Kabupaten Barru / *Land Agency of Barru Regency*

3

PENDUDUK DAN KETENAGA KERJAAN

INDIKATOR KEPENDUDUKAN KABUPATEN BARRU TAHUN 2020



KETENAGA KERJAAN KABUPATEN BARRU TAHUN 2020



PENJELASAN TEKNIS

TECHNICAL NOTES

1. **Sumber utama data kependudukan** adalah sensus penduduk yang dilaksanakan setiap sepuluh tahun sekali. Sensus penduduk telah dilaksanakan sebanyak enam kali sejak Indonesia merdeka, yaitu tahun 1961, 1971, 1980, 1990, 2000, dan 2011. Di dalam sensus penduduk, pencacahan dilakukan terhadap seluruh penduduk yang berdomisili di wilayah teritorial Indonesia termasuk warga negara asing kecuali anggota korps diplomatik negara sahabat beserta keluarganya. Metode pengumpulan data dalam sensus dilakukan dengan wawancara antara petugas sensus dengan responden dan juga melalui *e-census*. Pencatatan penduduk menggunakan konsep *usual residence*, yaitu konsep di mana penduduk biasa bertempat tinggal. Bagi penduduk yang bertempat tinggal tetap dicacah di mana mereka biasa tinggal, sedangkan untuk penduduk yang tidak bertempat tinggal tetap dicacah di tempat di mana mereka ditemukan petugas sensus pada malam ‘Hari Sensus’. Termasuk penduduk yang tidak bertempat tinggal tetap adalah tuna wisma, awak kapal berbendera Indonesia, penghuni perahu/ rumah apung, masyarakat terpencil/terasing, dan pengungsi. Bagi mereka yang mempunyai tempat tinggal tetap dan sedang bepergian ke luar wilayah lebih dari enam bulan, tidak dicacah di tempat tinggalnya, tetapi dicacah di tempat tujuannya. Untuk tahun yang tidak dilaksanakan sensus penduduk, data kependudukan diperoleh dari hasil proyeksi penduduk. Proyeksi penduduk merupakan suatu perhitungan ilmiah yang didasarkan pada asumsi dari komponen-komponen perubahan penduduk, yaitu kelahiran, kematian, dan migrasi. Proyeksi penduduk Indonesia 2011–2035 menggunakan data dasar penduduk hasil SP2011.
2. **Penduduk Indonesia** adalah semua orang yang berdomisili di wilayah teritorial Indonesia selama 6 bulan atau lebih dan atau mereka yang berdomisili kurang dari 6 bulan tetapi bertujuan menetap.
3. **Laju pertumbuhan penduduk** adalah angka yang

1. *The main source of demographic data is population census, which is conducted every ten years. Population Census has been conducted six times since Indonesia’s independence: 1961, 1971, 1980, 1990, 2000, and 2011. The population census enumerates all residents who domicile in the entire territory of Indonesia including foreign citizens except the diplomatic corps members and their families. The method of data collection in a population census involves interviewing respondents and conducting e-census. Enumeration of the population uses the concept of “usual residence”, which is the concept of “places where people usually live”. De jure was applied to the permanent residents, while de facto was applied to non-permanent residents. The permanent residents were enumerated in place where they normally live, the non-permanent residents were enumerated where they were found by the enumerators, on the night of ‘Census Date’. The non permanent residents include homeless people, ship crew, boat people, remote area community, and internally displaced persons. Those who had permanent residence and had been travelling away from their home for six months or more were not enumerated in their permanent place, but in the place where they were during the census. For the periods where the population census is not conducted, population projection is done to estimate population during those years. The population projection is an estimate based on the demographic components, such as birth, death, and migration. Indonesia’s 2011–2035 population projection used the 2011 Population Census as the base population.*
2. *The population of Indonesia are all residents of the entire territory of Indonesia who have stayed for six months or longer, and those who intended to stay more than six months even though their length of stay is less than six months.*
3. *The growth rate of population is the number*

menunjukkan persentase penambahan penduduk dalam jangka waktu tertentu.

4. **Kepadatan penduduk** adalah rasio banyaknya penduduk per kilometer persegi.
5. **Rasio jenis kelamin** adalah perbandingan antara penduduk laki-laki dan penduduk perempuan pada suatu wilayah dan waktu tertentu. Biasanya dinyatakan dengan banyaknya penduduk laki-laki untuk 100 penduduk perempuan.
6. **Distribusi penduduk** adalah pola persebaran penduduk di suatu wilayah, baik berdasarkan batas-batas geografis maupun berdasarkan batas-batas administrasi pemerintahan.
7. **Komposisi penduduk** adalah pola persebaran penduduk menurut karakteristiknya, contoh: penduduk menurut kelompok umur, penduduk menurut jenis kelamin
8. **Rumah tangga** adalah seseorang atau sekelompok orang yang mendiami sebagian atau seluruh bangunan fisik/sensus dan biasanya tinggal bersama serta pengelolaan makan dari satu dapur. Yang dimaksud makan dari satu dapur adalah jika pengurusan kebutuhan sehari-harinya dikelola bersama-sama menjadi satu.
9. **Anggota rumah tangga** adalah semua orang yang biasanya bertempat tinggal di suatu rumah tangga, baik yang berada di rumah pada waktu pencacahan maupun yang sementara tidak ada.
10. **Rata-rata anggota rumah tangga** adalah angka yang menunjukkan rata-rata jumlah anggota rumah tangga per rumah tangga.
11. **Penduduk usia kerja** adalah penduduk yang berumur 15 tahun ke atas.
12. **Angkatan kerja** adalah penduduk usia kerja (15 tahun ke atas) yang bekerja, punya pekerjaan namun sementara tidak bekerja, dan pengangguran.

that show percentage of population growth within a specified period.

4. **Population density** is ratio of population per square kilometer.
5. **Sex ratio** is the ratio of males population to females population in a given area and time, usually expressed as the number of males for every 100 females.
6. **Population distribution** is the pattern of population distribution in an area, either by geographic boundaries or by government administrative boundaries.
7. **Population composition** is the pattern of population distribution by its characteristics, example: population by age group, population by sex
8. **Household** is an individual or group of people living in a physical/census building unit or part of it and usually commit on a common provision for food and other essentials of living. Common provision for food means one organising daily needs for all of household members.
9. **Household member** are those who usually lives in a household regardless of their location at the time of enumeration.
10. **Average household size** is the average number of household members per household.
11. **Working age population** is persons of 15 years and over.
12. **Labor force or economically active** are persons of 15 years and over, who in the previous week were working, temporarily absent from work but having jobs, and unemployment.

- 13. Bekerja** adalah kegiatan ekonomi yang dilakukan oleh seseorang dengan maksud memperoleh atau membantu memperoleh pendapatan atau keuntungan dan lamanya bekerja paling sedikit 1 jam secara terus menerus dalam seminggu yang lalu (termasuk pekerja keluarga tanpa upah yang membantu dalam suatu usaha/kegiatan ekonomi).
- 14. Jumlah jam kerja seluruhnya** adalah jumlah jam kerja yang digunakan untuk bekerja (tidak termasuk jam kerja istirahat resmi dan jam kerja yang digunakan untuk hal-hal di luar pekerjaan).
- 15. Lapangan usaha** adalah bidang kegiatan dari pekerjaan/tempat bekerja di mana seseorang bekerja. Klasifikasi lapangan usaha mengikuti Klasifikasi Baku Lapangan Usaha Indonesia (KBLI) dalam 1 digit.
- 16. Status pekerjaan** adalah kedudukan seseorang dalam unit usaha/ kegiatan dalam melakukan pekerjaan.
- 17. Berusaha sendiri tanpa dibantu orang lain** adalah bekerja atau berusaha dengan menanggung risiko secara ekonomis, yaitu dengan tidak kembalinya ongkos produksi yang telah dikeluarkan dalam rangka usahanya tersebut, serta tidak menggunakan pekerja dibayar maupun pekerja tak dibayar, termasuk yang sifat pekerjaannya memerlukan teknologi atau keahlian khusus.
- 18. Berusaha dibantu buruh tidak tetap/buruh tidak dibayar** adalah bekerja atau berusaha atas risiko sendiri, dan menggunakan buruh/pekerja tak dibayar dan atau buruh/pekerja tidak tetap.
- 19. Berusaha dibantu buruh tetap/buruh dibayar** adalah berusaha atas risiko sendiri dan mempekerjakan paling sedikit satu orang buruh/pekerja tetap yang dibayar.
- 20. Buruh/karyawan/pegawai** adalah seseorang
- 13. Working** is economic activity conducted by a person and intended to earn income by doing work or helping to do work at least one hour continuously during the reference week (including unpaid family worker/s for any economic activity).
- 14. Total working hours** is the total hours spent by an employee to perform all jobs (excluding the time used for other activities which are not classified as work).
- 15. Industry** is field of a person's activity or establishment. The classification of industries follows the Indonesia Standard Industrial Classification (KBLI) in one digit.
- 16. Employment status** is the status of a person at his place of work or establishment where he was employed.
- 17. Own-account worker** is a person who works at his own risk without assisted by paid per mount worker or unpaid worker include technical job or skill job.
- 18. Employer assisted by temporary workers/unpaid worker** is a person who works at his own risk and assisted by temporary worker/unpaid worker.
- 19. Employer assisted by permanent workers/paid workers** is a person who does his business at her/ his own risk at least one assisted by paid permanent worker.
- 20. Employee** is a person who work permanently for

yang bekerja pada orang lain atau instansi/kantor/perusahaan secara tetap dengan menerima upah/gaji baik berupa uang maupun barang. Buruh yang tidak mempunyai majikan tetap, tidak digolongkan sebagai buruh/karyawan, tetapi sebagai pekerja bebas. Seseorang dianggap memiliki majikan tetap jika memiliki 1 (satu) majikan (orang/rumah tangga) yang sama dalam sebulan terakhir, khusus pada sektor bangunan batasannya tiga bulan. Apabila majikannya instansi/lembaga, boleh lebih dari satu.

21. **Pekerja bebas** adalah seseorang yang bekerja pada orang lain/majikan/institusi yang tidak tetap (lebih dari 1 majikan dalam sebulan terakhir) di usaha pertanian baik berupa usaha rumah tangga maupun bukan usaha rumah tangga, ataupun di nonpertanian atas dasar balas jasa dengan menerima upah atau imbalan baik berupa uang maupun barang, dan baik dengan sistem pembayaran harian maupun borongan
22. **Pekerja tak dibayar** adalah seseorang yang bekerja membantu usaha untuk memperoleh penghasilan/keuntungan yang dilakukan oleh salah seorang anggota rumah tangga atau bukan anggota rumah tangga tanpa mendapat upah/gaji baik berupa uang maupun barang.

other people or institution/office/ company and gains some money/cash or goods as wage/salary. Labor who have no permanent employer is not categorized as a laborer/ worker/employee but casual worker. A laborers in general is considered to have a permanent employer if he has the same employer during the past month, particularly for building construction sector is 3 months. If the employer is an institution, more than 1 (one) employer is allowed.

21. **Casual employee** is a person who does not work permanently for other people/employer/ institution (more than 1 employer during the last 1 month) in agricultural sector, either home industry or not home industry, or in non-agricultural sector based on remuneration paid with money or goods, and based on daily or contact payment system.
22. **Unpaid worker** is a person who intended to work without pay either with money or good, in an establishment run by other members of the family, relative or neighbour.

ULASAN**Kependudukan**

Penduduk Kabupaten Barru berdasarkan hasil Sensus Penduduk 2020 (SP2020-September) sebanyak 184.452 jiwa yang terdiri atas 90.230 jiwa penduduk laki-laki dan 94.222 jiwa penduduk perempuan. Dibandingkan dengan hasil Sensus Penduduk 2010 penduduk Kabupaten Barru mengalami pertumbuhan sebesar 1,06 persen dengan masing-masing persentase pertumbuhan penduduk laki-laki sebesar 1,26 persen dan penduduk perempuan sebesar 0,87 persen. Sementara itu besarnya angka rasio jenis kelamin tahun 2020 penduduk laki-laki terhadap penduduk perempuan sebesar 96.

Kepadatan penduduk di Kabupaten Barru tahun 2020 mencapai 157 jiwa/km². Kepadatan Penduduk di 7 kecamatan cukup beragam dengan kepadatan penduduk tertinggi terletak di kecamatan Tanete Rilau dengan kepadatan sebesar 470 jiwa/km² dan terendah di Kecamatan Pujananting sebesar 42 jiwa/Km².

Ketenagakerjaan

Jumlah angkatan kerja di Kabupaten Barru per 2020 adalah 76.452. Dari jumlah tersebut, 6,39 % adalah pengangguran terbuka. Selain itu, jumlah bukan angkatan kerja adalah 57.261 dengan rincian 11.009 sekolah, 40.294 mengurus rumah tangga dan 5.958 lainnya.

DESCRIPTION*Population*

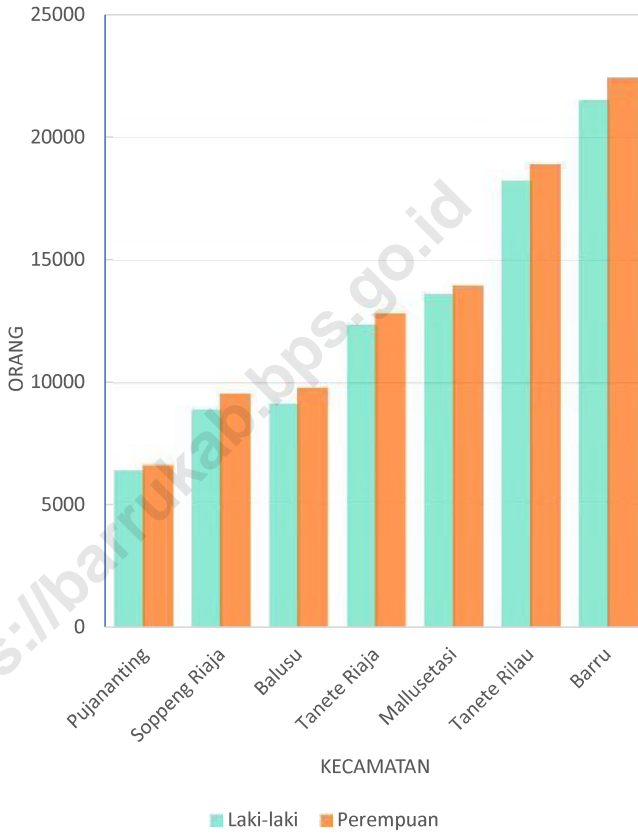
The population of Barru Regency based on the results of the 2020 Population Census (SP2020-September) is 184,452 people, consisting of 90,230 male residents and 94,222 female residents. Compared to the results of the 2010 Population Census, the population of Barru Regency experienced a growth of 1.06 percent with 1.26 percent of male population growth and 0.87 percent female population growth. Meanwhile, the figure for the ratio of sex in 2020 for the male population to the female population is 96.

Population density of Barru Sub District in 2020 reached 157 people/km². Population density in 7 subSub Districts are quite diverse with the highest population density of subSub District is located in the subsub District Tanete Rilau with the number of density are 470 people/km² and the lowest in SubSub District Pujananting with 42 people/km².

Employment

In 2020, number of Economically Active is 76.452 where 6,39 % of them were unemployment. On a contrary, the number of Economically Inactive is 57.261 where 11.009 were attending school, 40.294 were housekeeping and 5.958 were others.

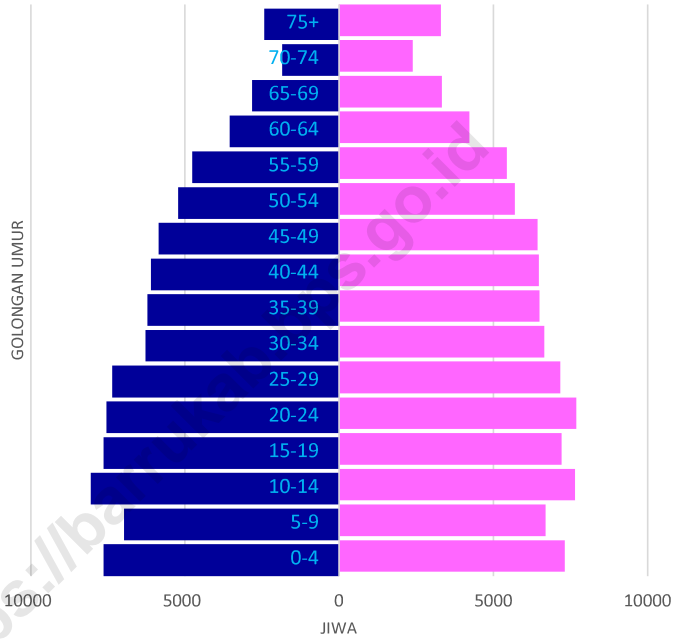
Gambar 3.1 Komposisi Penduduk Kabupaten Barru Menurut Kecamatan dan Jenis Kelamin, 2020
Figures 3.1 Population Composition in Barru Regency by Subdistrict and Sex, 2020



Sumber/Source : Badan Pusat Statistik Kabupaten Barru
Statistics of Barru Regency

Gambar 3.2
Figures

Piramida Penduduk Kabupaten Barru 2020
Population Pyramid of Barru Regency 2020



Sumber/Source : Badan Pusat Statistik Kabupaten Barru
Statistics of Barru Regency

3.1 PENDUDUK POPULATION

Tabel 3.1.1 **Penduduk, Laju Pertumbuhan Penduduk , Distribusi Persentase Penduduk, Kepadatan Penduduk, Rasio Jenis Kelamin Penduduk Menurut Kecamatan di Kabupaten Barru, (2020)**
Population, Population Growth Rate, Percentage Distribution of Population, Population Density, and Population Sex Ratio by Subdistrict in Barru Regency, (2020)

Kecamatan Subdistrict	Penduduk Population	Laju Pertumbuhan Penduduk Tahun 2010–2020 Population Growth Rate (%) 2010–2020
(1)	(2)	(3)
Tanate Riaja	25 217	1,68
Pujananting	13 104	0,29
Tanate Rilau	37 196	1,52
Barru	43 975	1,48
Soppeng Riaja	18 471	0,46
Balusu	18 913	0,87
Mallusetasi	27 576	1,23
Kabupaten Barru	184 452	1,22

Lanjutan Tabel/*Continued Table* 3.1.1

Kecamatan <i>Subdistrict</i>	Persentase Penduduk <i>Percentage of Total Population</i>	Kepadatan Penduduk per km ² <i>Population Density per sq.km</i>
(1)	(4)	(5)
Tanate Riaja	13,67	145
Pujananting	7,10	42
Tanate Rilau	20,17	470
Barru	23,84	221
Soppeng Riaja	10,01	234
Balusu	10,25	169
Mallusetasi	14,95	127
Kabupaten Barru	100,00	157

Lanjutan Tabel/*Continued Table 3.1.1*

Kecamatan Subdistrict	Rasio Jenis Kelamin Population Sex Ratio
(1)	(6)
Tanate Riaja	96
Pujananting	97
Tanate Rilau	96
Barru	96
Soppeng Riaja	93
Balusu	93
Mallusetasi	97
Kabupaten Barru	96

Catatan/Note: ...

Sumber/Source: Hasil SP2020 (September)/*The Result of The 2020 Population Censuss (september)*

Tabel 3.1.2 Jumlah Penduduk Menurut Kelompok Umur dan Jenis Kelamin di Kabupaten Barru 2020
Population by Age Groups and Sex in Barru Regency 2020

Kelompok Umur Age Groups	Jenis Kelamin Sex		Jumlah Total
	Laki-laki Male	Perempuan Female	
(1)	(2)	(3)	(4)
0-4	7 636	7 320	14 956
5-9	6 969	6 692	13 661
10-14	8 050	7 647	15 697
15-19	7 642	7 221	14 863
20-24	7 538	7 695	15 233
25-29	7 351	7 178	14 529
30-34	6 272	6 650	12 922
35-39	6 213	6 506	12 719
40-44	6 094	6 480	12 574
45-49	5 853	6 435	12 288
50-54	5 221	5 695	10 916
55-59	4 766	5 440	10 206
60-64	3 543	4 232	7 775
65-69	2 814	3 334	6 148
70-74	1 844	2 394	4 238
75+	2 424	3 303	5 727
Kabupaten Barru	90 230	94 222	184 452

Catatan/Note: ...
 Sumber/Source: Hasil Perapihan Umur dari Data Administrasi dan SP2020 (September) /The Result of Smoothing Single Year of Age From Administrative Data and The 2020 Population Census (September)

Tabel
Table 3.1.3

Persentase Penduduk Menurut Kelompok Umur (10 Tahunan) Menurut Jenis Kelamin di Kabupaten Barru 2020
Percentage of Population by Age Group (10 Years) by Sex in Barru Regency 2020

Kelompok Umur Age Group	Laki-laki Male	Perempuan Female	Jumlah Total
(1)	(2)	(3)	(4)
0 - 9	16,19	14,87	15,51
10 -- 19	17,39	15,78	16,57
20 - 29	16,50	15,79	16,14
30 - 39	13,84	13,96	13,90
40 - 49	13,24	13,71	13,48
50 - 59	11,07	11,82	11,45
60+	11,78	14,08	12,95
Kabupaten Barru	100,00	100,00	100,00

Catatan/Note: Hasil Survei Sosial Ekonomi Nasional Maret 2020
National Economic Social Survey in March 2020 Results

Sumber/Source: Badan Pusat Statistik Kabupaten Barru
Statistics of Barru Regency

Tabel
Table 3.1.4

**Jumlah Kelahiran Menurut Kecamatan dan Jenis Kelamin
di Kabupaten Barru 2020**
*Number of Birth by Subdistrict and Sex in Barru Regency
2020*

Kecamatan <i>Subdistrict</i>	Jenis Kelamin <i>Sex</i>		Jumlah <i>Total</i>
	Laki-laki <i>Male</i>	Perempuan <i>Female</i>	
(1)	(2)	(3)	(4)
Tanate Riaja	146	150	296
Pujananting	34	56	90
Tanate Rilau	221	219	440
Barru	254	220	474
Soppeng Riaja	97	104	201
Balusu	109	101	210
Mallusetasi	199	184	323
Kabupaten Barru	1 060	1 034	2 034

Catatan/Note: ...

Sumber/Source: Badan Pusat Statistik Kabupaten Barru (Registrasi)/Statistics of Barru Regency

Tabel 3.1.5 **Jumlah Kematian Menurut Kecamatan dan Jenis Kelamin di Kabupaten Barru 2020**
Table 3.1.5 **Number of Death by Subdistrict and Sex in Barru Regency 2020**

Kecamatan Subdistrict	Jenis Kelamin Sex		Jumlah Total
	Laki-laki Male	Perempuan Female	
(1)	(2)	(3)	(4)
Tanate Riaja	90	88	178
Pujananting	27	32	59
Tanate Rilau	107	91	198
Barru	145	151	296
Soppeng Riaja	71	56	127
Balusu	55	50	105
Mallusetasi	68	106	174
Kabupaten Barru	563	574	1 137

Catatan/Note: ...

Sumber/Source: Badan Pusat Statistik Kabupaten Barru (Registrasi)/Statistics of Barru Regency

Tabel
Table 3.1.6

Proyeksi Penduduk Menurut Kecamatan di Kabupaten Barru 2015-2030
Population Forecasting by Subdistrict in Barru Regency, 2015-2030

Kecamatan Subdistrict	2015	2020	2025	2030
(1)	(2)	(3)	(4)	(5)
Tanate Riaja	22 552	23 005	23 534	24 069
Pujananting	13 042	13 178	13 353	13 528
Tanate Rilau	33 564	34 061	34 663	35 269
Barru	40 374	42 124	44 074	46 106
Soppeng Riaja	17 857	17 949	18 091	18 232
Balusu	18 366	19 013	19 739	20 487
Mallusetasi	25 462	25 659	25 930	26 198
Kabupaten Barru	171 217	174 989	179 384	183 889

Catatan/Note: ...

Sumber/Source: Badan Pusat Statistik Kabupaten Barru /Statistics of Barru Regency

Tabel
Table 3.1.7

Persentase Penduduk 10 Tahun Keatas Menurut Status Perkawinan dan Jenis Kelamin di Kabupaten Barru 2016-2020

Percentage of Population by Marriage Status and Sex in Barru Regency 2016-2020

Jenis Kelamin Sex	Bekum Kawin Not Married	Kawin Married	Cerai Divorce	Jumlah Total
(1)	(2)	(3)	(4)	(5)
2016				
Laki-laki /Male	39,20	54,68	6,12	100,00
Perempuan / Female	29,26	54,05	16,69	100,00
2017				
Laki-laki /Male	38,89	55,53	5,58	100,00
Perempuan / Female	27,57	53,08	19,35	100,00
2018				
Laki-laki /Male	37,84	58,03	4,13	100,00
Perempuan / Female	28,54	56,81	14,65	100,00
2019				
Laki-laki /Male	40,20	55,65	4,15	100,00
Perempuan / Female	28,59	53,08	18,33	100,00
2020				
Laki-laki /Male	39,31	57,31	3,39	100,00
Perempuan / Female	29,02	55,19	15,80	100,00

Catatan/Note: Hasil Survei Sosial Ekonomi Nasional Maret 2020
National Economic Social Survey in March 2020 Results

Sumber/Source: Badan Pusat Statistik Kabupaten Barru
Statistics of Barru Regency

C

Tabel
Table 3.1.8

Persentase Penduduk Berumur 15 Tahun Keatas menurut pendidikan Tertinggi Yang Ditamatkan dan Jenis Kelamin di Kabupaten Barru, 2020
Percentage of Population 15 years Old and Over by Graduated School and Sex in Barru Regency 2020

Pendidikan Tertinggi yang Ditamatkan <i>Graduated School</i>	Jenis Kelamin <i>Sex</i>		Jumlah <i>Total</i>
	Laki-laki <i>Male</i>	Perempuan <i>Female</i>	
(1)	(2)	(3)	(4)
Tidak Punya Ijasah	12,10	13,25	12,71
SD sederajat	35,95	32,33	34,03
SMP sederajat	14,05	17,49	15,88
SMA sederajat	22,08	20,97	21,49
Diploma	2,93	3,86	3,42
S1/S2/S3	12,88	12,11	12,47
Kabupaten Barru	100,00	100,00	100,00

Catatan/Note: Hasil Survei Sosial Ekonomi Nasional Maret 2020
National Economic Social Survey in March 2020 Results

Sumber/Source: Badan Pusat Statistik Kabupaten Barru
Statistics of Barru Regency

3.2 KETENAGA KERJAAN EMPLOYMENT

Tabel 3.2.1 **Jumlah Penduduk Berumur 15 Tahun Keatas Menurut Jenis Kegiatan Utama Selama Seminggu Yang Lalu dan Jenis kelamin di Kabupaten Barru (2020)**
Population 15 Years Old and Over by Type of Activity During The Previous Week and Sex in Barru Regency (2020)

Kegiatan Utama <i>Main Activity</i>	Jenis Kelamin <i>Sex</i>		
	Laki-laki <i>Male</i>	Perempuan <i>Female</i>	Jumlah <i>Total</i>
(1)	(2)	(3)	(4)
Angkatan Kerja/ <i>Economically Active</i>	49 217	27 235	76 452
Bekerja / <i>Working</i>	46 005	25 562	71 567
Pengangguran Terbuka / <i>Unemployment</i>	3 212	1 673	4 885
Bukan Angkatan Kerja / <i>Economically Inactive</i>	9 078	43 401	57 261
Sekolah / <i>Attending School</i>	4 957	6 052	11 009
Mengurus Rumah Tangga / <i>Housekeeping</i>	4 447	35 847	40 294
Lainnya / <i>Others</i>	4 456	1 502	5 958
Jumlah / <i>Total</i>	63 077	70 636	133 713
Tingkat Partisipasi Angkatan Kerja / <i>Economically Active Participation Rate</i>	78,03	38,56	57,18
Tingkat Pengangguran / <i>Unemployment Rate</i>	6,53	6,14	6,39

Catatan/*Note:*

Sumber/*Source:* BPS, Survei Angkatan Kerja Nasional (Sakernas) Agustus/BPS-Statistics Indonesia, August National Labor Force Survey

Tabel 3.2.2
Table

Jumlah Penduduk Berumur 15 Tahun Keatas Menurut Pendidikan Tertinggi yang Ditamatkan dan Jenis Kegiatan Selama Seminggu yang Lalu di Kabupaten Barru (2020)

Population 15 Years Old and Over by Educational Attainment and Type of Activity During The Previous Week in Barru Regency (2020)

Pendidikan Tertinggi yang Ditamatkan ¹ <i>Educational Attainment¹</i>	Angkatan Kerja/ <i>Economically Active</i>			Persentase Bekerja terhadap Angkatan Kerja <i>Percentage of Working to Economically Active</i>
	Bekerja <i>Working</i>	Pengangguran ² <i>Unemployment²</i>	Jumlah Angkatan Kerja <i>Total of Economically Active</i>	
(1)	(2)	(3)	(4)	(5)
1	40 320	1 640	41 960	96.09
2	19 282	2 451	21 733	88.72
3	11 965	794	12 759	93.78
Jumlah/Total	71 567	4 885	76 452	93,61

Lanjutan Tabel/Continued Table 3.2.2

Pendidikan Tertinggi yang Ditamatkan ¹ <i>Educational Attainment¹</i>	Bukan Angkatan Kerja <i>Not Economically Active</i>	Jumlah Total	Persentase Angkatan Kerja terhadap Penduduk Usia Kerja <i>Percentage of Economically Active to Working Age Population</i>
(1)	(6)	(7)	(8)
1	40 825	82785	50,68
2	13 126	34 859	62,34
3	3 310	16 069	79,40
Jumlah/Total	57 261	133 713	57,18

- Catatan/Note:
- ¹ 1. <= Sekolah Menengah Pertama/*Junior High School*
 2. Sekolah Menengah Atas dan Sekolah Menengah Kejuruan/*Senior High School*
 3. Perguruan Tinggi/*Collage*
 - ² 1. Mencari pekerjaan/*Looking for work*
 2. Mempersiapkan usaha/*Establishing a new business/firm*
 3. Merasa tidak mungkin mendapat pekerjaan/*Hopeless of job*
 4. Sudah punya pekerjaan tetapi belum mulai bekerja/*Have a job in future start*

Sumber/Source: BPS, Survei Angkatan Kerja Nasional (Sakernas) Agustus/BPS-Statistics Indonesia, August National Labor Force Survey

Tabel 3.2.3 Jumlah Penduduk Berumur 15 Tahun Keatas Yang Bekerja Selama Seminggu Yang Lalu Menurut Status Pekerjaan Utama dan Jenis kelamin di Kabupaten Barru (2020)
Population 15 Years of Age and Over Who Worked During The Previous Week by Main Employment Status and Sex in Barru Regency 2020

Status Pekerjaan Utama <i>Main Employment Status</i>	Laki-Laki <i>Male</i>	Perempuan <i>Female</i>	Jumlah <i>Total</i>
(1)	(2)	(3)	(4)
Berusaha sendiri <i>Own account worker</i>	11 964	5 323	17 287
Berusaha dibantu buruh tidak tetap/buruh tidak dibayar <i>Employer assisted by temporary worker/unpaid worker</i>	9 126	2 786	11 912
Berusaha dibantu buruh tetap/buruh dibayar <i>Employer assisted by permanent worker/paid worker</i>	318	647	965
Buruh/Karyawan/Pegawai/ <i>Employee</i>	16 824	10 191	27 015
Pekerja bebas <i>Casual worker</i>	1 863	607	2 470
Pekerja keluarga/tak dibayar <i>Family worker/unpaid worker</i>	3 042	6 008	9 050
Jumlah/Total	46 005	25 562	71 567

Catatan/Note: ...

Sumber/Source: BPS, Survei Angkatan Kerja Nasional (Sakernas) Agustus/BPS-Statistics Indonesia, August National Labor Force Survey

Tabel
Table 3.2.4

Jumlah Penduduk Berumur 15 Tahun Keatas Yang Bekerja Selama Seminggu Yang Lalu Menurut Lapangan Pekerjaan Utama dan Jenis Kelamin di Kabupaten Barru (2020)
Population 15 Years Old and Over Who Worked During The Previous Week by Main Industry and Sex in Barru Regency (2020)

Lapangan Pekerjaan Utama <i>Main Industry</i>	Jenis Kelamin <i>Sex</i>		
	Laki-laki <i>Male</i>	Perempuan <i>Female</i>	Jumlah <i>Total</i>
(1)	(2)	(3)	(4)
Pertanian, Kehutanan, Perburuan, Perikanan <i>Agriculture, Forestry, Hunting and Fishery</i>	17 189	5 304	22 493
Industri Pengolahan <i>Manufacturing Industry</i>	11 749	1 580	13 329
Jasa Kemasyarakatan <i>Community, Social, Personal Service</i>	17 067	18 678	35 745
Jumlah / Total	46 005	25 562	71 567

Catatan/Note: Hasil Survei Angkatan Kerja Nasional Agustus 2020
National Labour Force Survey in Agustus 2020 Results

Sumber/Source: Badan Pusat Statistik Kabupaten Barru
Statistics of Barru Regency

Tabel
Table 3.2.5

Jumlah Penduduk Berumur 15 Tahun Keatas Yang Bekerja Selama Seminggu Yang Lalu Menurut Pendidikan Tertinggi Yang Ditamatkan dan Jenis kelamin di Kabupaten Barru (2020)
Population 15 Years Old and Over Who Worked During The Previous Week by Educational Attainment and Sex in Barru Regency (2020)

Pendidikan Tertinggi Yang Ditamatkan <i>Educational Attainment</i>	Jenis Kelamin <i>Sex</i>		Jumlah <i>Total</i>
	Laki-laki <i>Male</i>	Perempuan <i>Female</i>	
(1)	(2)	(3)	(4)
Tidak/Belum Pernah Sekolah dan Tidak/Belum /Tamat SD <i>No Schooling/Did Not Complete/Not Yet Complete/Completed Primary School</i>	19 628	8 806	28 434
Sekolah Menengah Pertama <i>Junior High School</i>	8 516	3 370	11 886
Sekolah Menengah Atas <i>Senior High School</i>	9 218	4 411	13 629
Sekolah Menengah Kejuruan <i>Vocational Senior High School</i>	4 248	1 405	5 653
Diploma I/II/III/Akademi <i>Diploma I/II/III/Academy</i>	67	1 629	1 696
Universitas <i>University</i>	4 328	5 941	10 269
Jumlah / Total	46 005	25 562	71 567

Catatan/Note: Hasil Survei Angkatan Kerja Nasional Agustus 2020
National Labour Force Survey in Agustus 2020 Results

Sumber/Source: Badan Pusat Statistik Kabupaten Barru
Statistics of Barru Regency

Tabel
Table 3.2.6

Jumlah Angkatan Kerja Menurut Jenis Kegiatan Selama Seminggu yang Lalu di Kabupaten Barru , (2014)- (2020)
Economically Active Population by Type of Activity During The Previous Week in Barru Regency, (2014)- (2020)

Tahun Year	Angkatan Kerja Economically Active		
	Bekerja Working	Pengangguran Terbuka Unemployment	Jumlah Total
(1)	(2)	(3)	(4)
2014	59 983	1 393	61 376
2015	59 790	4 977	64 767
2016
2107	70 328	4 174	74 502
2018	67 798	3 853	71 651
2019	70 068	4 305	74 373
2020	71 567	4 885	76 452

Catatan/Note: Hasil Survei Angkatan Kerja Nasional Agustus 2020
National Labour Force Survey in Agustus 2020 Results

Sumber/Source: Badan Pusat Statistik Kabupaten Barru
Statistics of Barru Regency

Tabel 3.2.7
Table

Jumlah Pencari Kerja Terdaftar, Lowongan Kerja Terdaftar dan Penempatan/Pemenuhan Tenaga Kerja Menurut Kecamatan dan Jenis Kelamin di Kabupaten Barru (2020)
Number of Registered Job Applicants, Registered Job Vacancies and Placement of Workers by Subdistrict and Sex in Barru Regency (2020)

Kecamatan Subdistrict	Pencari Kerja Terdaftar/Registered Job Applicants		
	Laki-laki Male	Perempuan Female	Jumlah Total
(1)	(2)	(3)	(4)
Tanete Riaja	20	11	31
Pujannating	7	-	7
Tanete Rilau	33	5	38
Barru	65	14	79
Soppeng Riaja	18	11	29
Balusu	18	7	25
Mallusetasi	32	9	41
Kabupaten Barru	193	57	250

Lanjutan Tabel/Continued Table 3.2.7

Kecamatan Subdistrict	Lowongan Kerja Terdaftar/ Registered Job Applicants		
	Laki-laki Male	Perempuan Female	Jumlah Total
(1)	(5)	(6)	(7)
Tanete Riaja	11	4	15
Pujannating	3	1	4
Tanete Rilau	17	3	20
Barru	32	8	40
Soppeng Riaja	10	6	16
Balusu	11	3	14
Mallusetasi	17	6	23
Kabupaten Barru	101	31	132

Lanjutan Tabel/Continued Table 3.2.7

Kecamatan <i>Subdistrict</i>	Penempatan Pemenuhan Tenaga Kerja/ <i>Placement Workers</i>		
	Laki-laki <i>Male</i>	Perempuan <i>Female</i>	Jumlah <i>Total</i>
(1)	(8)	(9)	(10)
Tanete Riaja	11	4	15
Pujannating	3	1	4
Tanete Rilau	17	3	20
Barru	32	8	40
Soppeng Riaja	10	6	16
Balusu	11	3	14
Mallusetasi	17	6	23
Kabupaten Barru	101	31	132

Catatan/Note ...
 Sumber/Source: Dinas Penanaman Modal, Pelayanan Terpadu Satu Pintu dan Tenaga Kerja Kabupaten Barru
Investment Office, One Stop Integrated Services and Workers of Barru Regency

4 SOSIAL DAN KESEJAHTERAAN RAKYAT

PENDIDIKAN

2020

1 Guru untuk 12 murid

Jenjang SMP sederajat memiliki RASIO MURID GURU 10 dan RASIO MURID SEKOLAH 189

1 Guru untuk 10 murid

Jenjang TK sederajat memiliki RASIO MURID GURU 13 dan RASIO MURID SEKOLAH 33

1 Sekolah untuk 33 murid

Jenjang SD sederajat memiliki RASIO MURID GURU 8 dan RASIO MURID SEKOLAH 87

1 Sekolah untuk 87 murid

KESEHATAN

Fasilitas dan Tenaga Kesehatan tersedia di kabupaten barru



Jumlah Rumah Sakit 1 unit dan merupakan RS Pemerintah



Jumlah Puskesmas 12 unit dan tersebar merata ditiap kecamatan



Jumlah Perawat 149 orang dan terkonsentrasi di Kecamatan Tanete Rilau



Jumlah Dokter 65 orang dan merupakan dokter gabungan

KEMISKINAN

Garis Kemiskinan Kabupaten Barru tahun 2020 sebesar **337.047 rupiah** dengan jumlah penduduk miskin **14,44 ribu jiwa** atau **8,26 %** dari total penduduk.



Indeks kedalaman kemiskinan .



1,31

Indeks keparahan kemiskinan .



0,36

PENJELASAN TEKNIS

1. **Jenjang Pendidikan Formal** terdiri atas pendidikan dasar, pendidikan menengah, dan pendidikan tinggi. Jenis pendidikan yang diajarkan mencakup pendidikan umum, kejuruan, akademik, profesi, vokasi, keagamaan, dan khusus.
 - Pendidikan Dasar berbentuk Sekolah Dasar (SD) dan Madrasah Ibtidaiyah (MI) atau bentuk lain yang sederajat serta Sekolah Menengah Pertama (SMP) dan Madrasah Tsanawiyah (MTs), atau bentuk lain yang sederajat.
 - Pendidikan Menengah berbentuk Sekolah Menengah Atas (SMA), Madrasah Aliyah (MA), Sekolah Menengah Kejuruan (SMK), dan Madrasah Aliyah Kejuruan (MAK), atau bentuk lain yang sederajat.
 - Pendidikan Tinggi merupakan jenjang pendidikan setelah pendidikan menengah yang mencakup program pendidikan diploma, sarjana, magister, spesialis, dan doktor yang diselenggarakan oleh perguruan tinggi. Perguruan tinggi dapat berbentuk akademi, politeknik, sekolah tinggi, institut, atau universitas.
2. **Rumah Sakit** adalah tempat pemeriksaan dan perawatan kesehatan, biasanya berada di bawah pengawasan dokter/tenaga medis, yang melayani penderita yang sakit untuk berobat rawat jalan atau rawat inap.
3. **Rumah Sakit Bersalin** adalah rumah sakit khusus untuk persalinan, dilengkapi pelayanan spesialis pemeriksaan kehamilan, persalinan, rawat inap dan rawat jalan ibu dan anak yang berada di bawah pengawasan dokter spesialis kandungan.
4. **Rumah Bersalin** adalah sarana pelayanan kesehatan dengan izin sebagai rumah bersalin, dilengkapi pelayanan pemeriksaan kehamilan, persalinan serta pemeriksaan ibu dan anak yang berada di bawah pengawasan bidan senior.

TECHNICAL NOTES

1. **The Formal Education Level** consists of primary education, secondary education, and high education. The kind of education that taught consists of general education, vocational, academic, professional, religious, and specific education.
 - The Primary Education consists of Elementary School and Islamic Elementary School or other equivalent forms and Junior High School and MTs, or other equivalent forms.
 - The Secondary Education consists of the senior high school, MA, Vocational School, and Vocational Madrasah Aliyah, or other equivalent forms.
 - The High Education consists of the education level after the secondary education that consists of diplomas, bachelor, master, specialist, and doctoral degrees that are held by the college. The colleges can be academy, polytechnic, high school, institute, or university.
2. **Hospital** is a place for health check, usually controlled/supervised by doctors/medical personnel to serve the ill patients to get outpatient or inpatient treatment services.
3. **Maternity Hospital** is a specialized hospital for childbirth, has specialist inspection service to pregnancy, childbirth, hospitalization and outpatient for mothers and children that is under the supervision of an obstetrician.
4. **Maternity House** is health care facility with a license as a maternity house, equipped with prenatal care, childbirth and examination of mothers and children which is under the supervision of a senior midwife.

5. **Poliklinik** adalah sarana kesehatan yang dipakai untuk pelayanan berobat jalan, biasanya berada di bawah pengawasan dokter/tenaga medis.
6. **Puskesmas (Pusat Kesehatan Masyarakat)** adalah unit pelaksana teknis dinas kesehatan kabupaten/ kota yang mempunyai fungsi utama sebagai penyelenggara pelayanan kesehatan tingkat pertama. Wilayah kerja puskesmas maksimal adalah satu kecamatan dan untuk dapat menjangkau wilayah kerjanya, puskesmas mempunyai jaringan pelayanan yang meliputi unit Puskesmas Pembantu (Pustu), unit Puskesmas Keliling (Puskel), dan unit bidan desa/komunitas (Peraturan Menteri Kesehatan RI No. 75 Tahun 2015 Tentang Pusat Kesehatan Masyarakat).
7. **Apotek** adalah suatu tempat tertentu yang digunakan untuk melakukan pekerjaan kefarmasian, dan penyaluran/penjualan obat atau bahan farmasi dan perbekalan kesehatan lainnya kepada masyarakat yang dikelola oleh tenaga apoteker (Peraturan Menteri Kesehatan RI No. 1332 Tahun 2002 Tentang Perubahan Atas Peraturan Menteri Kesehatan RI No. 922/MENKES/PER/X/1993 Tentang Ketentuan dan Tata Cara Pemberian Izin Apotek).
8. **Keluhan kesehatan** adalah keadaan seseorang yang mengalami gangguan kesehatan atau kejiwaan, baik karena penyakit akut, penyakit kronis, kecelakaan, kriminal, atau hal lain.
9. **Peristiwa tindak pidana yang dilaporkan** ialah setiap peristiwa yang diterima kepolisian dari laporan masyarakat, atau peristiwa dimana pelakunya tertangkap tangan oleh kepolisian.
10. **Jumlah tindak pidana** menggambarkan jumlah kasus tindak pidana yang terjadi pada kurun waktu tertentu.
11. **Resiko penduduk terjadi tindak pidana per 100.000 penduduk**
5. **Polyclinic** is a health facility in which to get outpatient services, usually under the control of doctor/medical personnel.
6. **Public Health Center** is technical implementation unit of regency health department that have the primary function as a first-level health care providers. The working area standard of public health center is one Sub District and to reach their working areas, public health centers have a service network covering subsidiary of public health center, mobile public health center units, and midwife units (Regulation of the Minister of Health of Indonesia Number 75 Year 2015 about Public Health Center).
7. **Pharmacy** is a specific place that is used for pharmaceutical jobs, and distribution/sale of drugs/ pharmaceuticals and other medical supplies to people that are administered by trained pharmacist (Regulation of the Minister of Health of Indonesia Number 1332 Year 2002 about the Changes of Regulation of the Minister of Health of Indonesia Number 922/MENKES/PER/X/1993 about Provision and Procedures for Administration of Licensed Pharmacies).
8. **Health complaint** is a condition where a person has health or mental problems because of acute illness, chronically illness, accident, crimes, or others.
9. **Reported crime incidence** includes all criminal cases reported and received by police office, and all crimes caught by police.
10. **Crime total** refers to the number of criminal cases occurring during a given period.
11. **The Risk of Crime Occuring per 100.000 peoples**

$$= \frac{\text{Jumlah tindak pidana tahun } t}{\text{Jumlah penduduk tahun } t} \times 100.000$$

Resiko penduduk terjadi tindak pidana per 100.000 penduduk mengindikasikan peluang penduduk berisiko terkena tindak pidana. Biasanya dinyatakan dalam setiap 100.000 penduduk.

12. Selang waktu terjadi tindak pidana tahun t

$$= \frac{365 \times 24 \times 60 \times 60}{\text{Jumlah tindak pidana tahun } t} \times (\text{detik})$$

Selang waktu terjadi tindak pidana tahun t mengindikasikan selang waktu terjadinya satu tindak kejahatan dengan kejahatan yang lain.

13. Persentase penyelesaian tindak pidana

$$= \frac{\text{Jumlah tindak pidana yang diselesaikan}}{\text{Jumlah peristiwa tindak pidana yang dilaporkan}} \times 100\%$$

14. Persentase penyelesaian peristiwa tindak pidana

menyatakan persentase penyelesaian tindak pidana oleh polisi. Suatu tindak pidana dinyatakan sebagai kasus yang selesai di tingkat kepolisian, apabila:

- berkas perkaranya sudah siap untuk diserahkan atau telah diserahkan kepada kejaksaan;
- dalam hal delik aduan, pengaduannya dicabut dalam tenggang waktu yang telah ditentukan menurut undang-undang;
- telah diselesaikan oleh kepolisian berdasarkan azas plichtmatigheid (kewajiban berdasarkan kewenangan hukum);
- kasus yang dimaksud tidak termasuk kompetensi kepolisian
- tersangka meninggal dunia;
- kasus kadaluwarsa.

$$= \frac{\text{Number of criminal cases year } t}{\text{Total population year } t} \times 100.000$$

Crime rate indicates the probability of population exposed to risk of crime, expressed in every 100,000 people.

12. Interval Between Criminal Acts

$$= \frac{365 \times 24 \times 60 \times 60}{\text{Number of criminal cases year } t} \times (\text{second})$$

Interval between criminal acts in certainly year (t), indicates the time interval between the occurrence of one crime with another crime

13. Crime clearance rate

$$= \frac{\text{Number of cleared criminal cases}}{\text{Number of reported criminal cases}} \times 100\%$$

14. Crime clearance rate refers to percentage of crime clearance by police. A criminal case is categorized as a cleared case by police, if:

- All documents are ready to submit or already submitted to justice court;
- In the case of attense that warrants complaint, the complaint was withdraw within a given period state in the law;
- The case was cleared by police based on the principle of plichtmatigheid (obligation on the basis of law outhority);
- The case was not the responsibility of police office;
- The suspect died;
- The case was out of date.

15. **Bencana Alam** adalah peristiwa atau serangkaian peristiwa yang mengancam dan mengganggu kehidupan/penghidupan masyarakat yang disebabkan oleh faktor alam antara lain berupa gempa bumi, tsunami, gunung meletus, banjir, kekeringan, angin topan, dan tanah longsor sehingga mengakibatkan kerugian materi maupun nonmateri.
16. **Korban meninggal** adalah orang yang dilaporkan tewas atau meninggal dunia akibat bencana.
17. **Korban hilang** adalah orang yang dilaporkan hilang atau tidak ditemukan atau tidak diketahui keberadaannya setelah terjadi bencana.
18. **Korban luka/sakit** adalah orang yang mengalami luka-luka atau sakit, dalam keadaan luka ringan, luka sedang maupun luka parah/berat, baik yang berobat jalan maupun rawat inap.
19. **Rusak Berat** adalah kriteria kerusakan yang mengakibatkan bangunan roboh atau sebagian besar komponen struktur rusak.
20. **Rusak sedang** adalah kriteria kerusakan yang mengakibatkan sebagian kecil komponen struktur rusak, dan komponen penunjang rusak namun bangunan masih tetap berdiri.
21. **Rusak ringan** adalah kriteria kerusakan yang mengakibatkan sebagian komponen struktur retak (struktur masih bisa digunakan) dan bangunan masih tetap berdiri.
15. **Natural Disaster** is an event or series of events that threaten and disrupt the lives and livelihoods caused by natural factors such as: earthquake, tsunami, volcanic eruption, flood, flash flood, drought, typhoon/cyclone, and landslide so it can lead to result in loss of material and non-material.
16. **Fatality** is a person reported killed or death in the wake of a disaster.
17. **Missing person** is a person reported missing or who cannot be located or who cannot be accounted for in the wake of a disaster.
18. **Casualty** is a person suffering injury or illness, in a state of light injury, moderate injury, or heavy injury, which is undergoing treatment as either an outpatient or inpatient.
19. **Severely damaged** is the criteria of damage that resulted most buildings collapsed or damaged its structural components
20. **Damaged** is the criteria of damage that resulted defective fraction of structural components and supporting components damaged, but the building still stands.
21. **Lightly damaged** is the criteria of damage that resulted partially cracked structural components, but the structure still can be used and the building still stands.

ULASAN**Pendidikan**

Menurut Dinas Pendidikan Kabupaten Barru pada tahun 2020 terdapat 124 TK, 226 SD Sederajat, 53 SMP Sederajat, 26 SMA Sederajat, dan 4 Perguruan Tinggi.

Kesehatan

Pada tahun 2020 terdapat 1 Rumah Sakit di Barru yang terletak di Kecamatan Barru. Kemudian juga terdapat 12 Puskesmas, 267 Posyandu, 3 klinik, dan 15 Polindes yang tersebar di seluruh Kabupaten Barru.

Selain didukung dengan fasilitas tersebut, Barru memiliki tenaga kesehatan antara lain 149 Tenaga Keperawatan, 90 Tenaga Kebidanan, 22 Tenaga Kefarmasian, 21 Dokter Spesialis, 31 Dokter Umum dan 13 Dokter Gigi. Dari data Dinas Kesehatan Kabupaten Barru, penyakit paling banyak terjadi pada tahun 2020 adalah tekanan darah tinggi dengan penderita 8.882 orang.

Agama

Dari sisi agama, mayoritas penduduk Barru beragama Islam menurut catatan Kementerian Agama Kabupaten Barru terdapat 406 Protestan dan 62 katolik di Barru. jumlah tempat peribadatan yaitu total 285 Masjid, 122 Mushola dan 2 gereja.

Kriminalitas

Selama tahun 2020 Jumlah tindak pidana di Kabupaten Barru sebanyak 1.528 Kasus, dengan kejadian terbanyak pada Kecamatan Barru.

DESCRIPTION**Education**

According to the Education Office of Barru Regency in 2020 there are 124 kindergartens, 226 elementary equivalents, 53 jun equivalent, 26 high school equivalents, and 4 universities.

Healthy

In 2020, there's only one Hospital established in Barru located in SubSub District of Barru. Then, there are 12 Public Health Centers, 267 Maternal & Child Health Centers, 3 clinic and 15 Village Maternity spread in whole Barru Regency.

Other than those facilities, Barru owned Health Personnel which can be detailed as; 149 Nursing Personnel, 90 Midwifery Personnel, 22 Pharmacy Personel, 21 Specialist doctors, 31 general doctors and 13 dentist. Data from Service of Health showed that 10 Most Diseases occurs in 2020. hipertensi ranked first in the list with cases reported 8.882 patient.

Religion

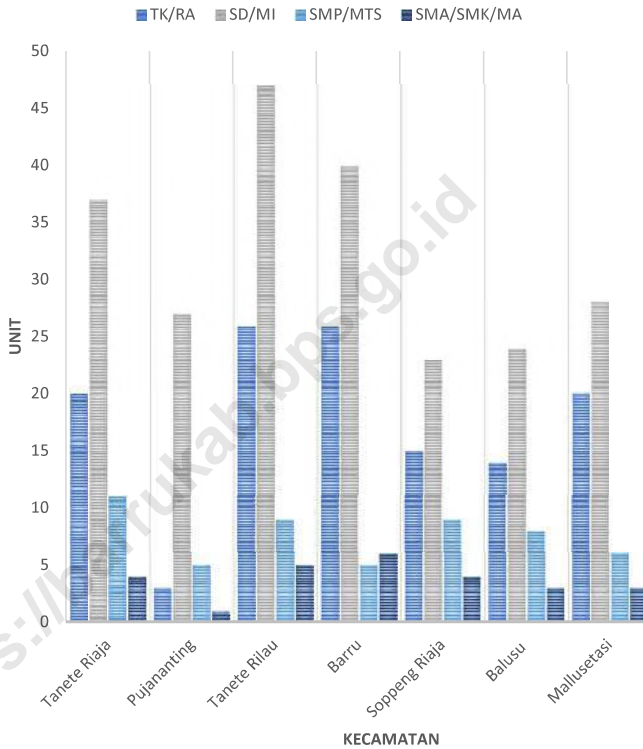
Islam is the largest faith in Barru. According data in 2020, majority of population in Barru embraced it as their faith. On the other hand, there are 406 protestant and 62 catholic. The count of places of worship are 285 mosques, 122 Mushola and two churches.

Crime

During 2020 the number of criminal acts in Barru regency was as mmany as 1.528 cases, with the most incidents occurring in Barru Subdistrict

Gambar 4.1
Figures

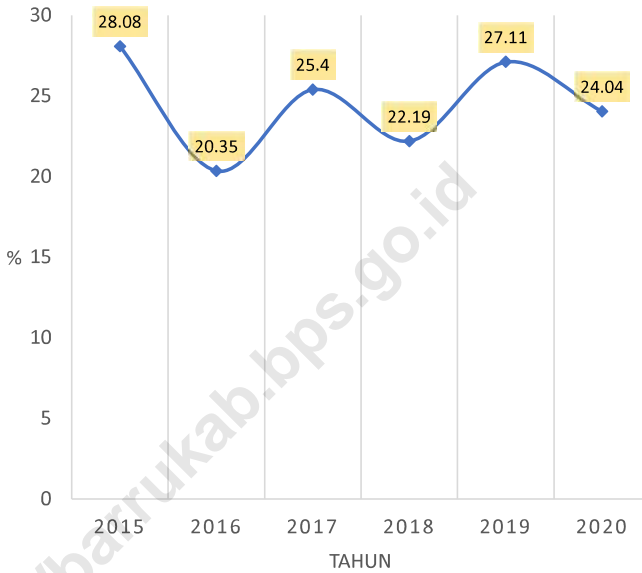
Jumlah Sekolah Menurut Kecamatan dan Jenjang Pendidikan di Kabupaten Barru 2020
Number of School by Subdistrict and Educational Stage in Barru regency 2020



Sumber/Source : Dinas Pendidikan dan Kantor Kementerian Agama Kabupaten Barru
Education Service and Ministry of Religious Affairs in Barru Regency

Gambar 4.2
Figures

Persentase Penduduk Yang Mengalami Keluhan Kesehatan Selama Sebulan yang Lalu di Kabupaten Barru 2015-2020
Percentage of Population Experiencing Complaints Health During The Past Month in Barru Regency 2015-2020



Sumber/Source: BPS, Survei Sosial Ekonomi Nasional (Susenas)/BPS-Statistics Indonesia, National Socioeconomic Survey

4.1 PENDIDIKAN EDUCATION

Tabel 4.1.1 **Jumlah Sekolah, Guru, dan Murid Taman Kanak-Kanak (TK) di Bawah Kementerian Pendidikan dan Kebudayaan Menurut Kecamatan di Kabupaten Barru, 2019/2020 dan 2020/2021**
Number of Schools, Teachers, and Pupils in Kindergarten Under The Ministry of Education and Culture by Subdistrict in Barru Regency, 2019/2020 and 2020/2021

Kecamatan Subdistrict	Sekolah/Schools					
	Negeri/Public		Swasta/Private		Jumlah/Total	
	2019/2020	2020/2021	2019/2020	2020/2021	2019/2020	2020/2021
(1)	(2)	(3)	(4)	(5)	(6)	(7)
Tanete Riaja	-	-	20	20	20	20
Pujananting	-	-	3	3	3	3
Tanete Rilau	-	-	21	21	21	21
Barru	1	1	23	23	24	24
Soppeng Riaja	-	-	12	12	12	12
Balusu	-	-	12	11	12	11
Mallusetasi	-	-	18	18	18	18
Barru	1	1	109	108	110	109

Lanjutan Tabel/*Continued Table* 4.1.1

Kecamatan Subdistrict	Guru ¹ /Teachers ¹					
	Negeri/Public		Swasta/Private		Jumlah/Total	
	2019/2020	2020/2021	2019/2020	2020/2021	2019/2020	2020/2021
(1)	(8)	(9)	(10)	(11)	(12)	(13)
Tanete Riaja	-	-	70	70	70	70
Pujananting	-	-	11	11	11	11
Tanete Rilau	-	-	63	65	63	65
Barru	7	7	93	94	100	101
Soppeng Riaja	-	-	34	34	34	34
Balusu	-	-	45	45	45	45
Mallusetasi	-	-	59	60	59	60
Barru	7	7	375	379	382	386

Lanjutan Tabel/*Continued Table 4.1.1*

Kecamatan Subdistrict	Murid/Students					
	Negeri/Public		Swasta/Private		Jumlah/Total	
	2019/2020	2020/2021	2019/2020	2020/2021	2019/2020	2020/2021
(1)	(14)	(15)	(16)	(17)	(18)	(19)
Tanete Riaja	-	-	548	558	548	558
Pujananting	-	-	93	81	93	81
Tanete Rilau	-	-	603	576	603	576
Barru	46	61	868	866	914	927
Soppeng Riaja	-	-	355	356	355	356
Balusu	-	-	396	366	396	366
Mallusetasi	-	-	631	675	631	675
Barru	46	61	3 494	3 478	3 540	3 539

Catatan/Note: ¹ Jumlah guru termasuk kepala sekolah dan guru/The total of teachers including headmaster and teacher

Sumber/Source: Dinas Pendidikan Kabupaten Barru, Data Semester Ganjil/Education Services of Barru Regency, Odd Semester Data

Tabel
Table 4.1.2

**Jumlah Sekolah, Guru, dan Murid Raudatul Athfal (RA)
di Bawah Kementerian Agama Menurut Kecamatan di
Kabupaten Barru, 2019/2020 dan 2020/2021**
*Number of Schools, Teachers, and Pupils in Raudatul Athfal
(RA) Under The Ministry of Religious Affairs by Subdistrict in
Barru Regency, 2019/2020 and 2020/2021*

Kecamatan Subdistrict	Sekolah/Schools		Guru/Teachers		Murid/Pupils	
	2019/2020	2020/2021	2019/2020	2020/2021	2019/2020	2020/2021
(1)	(2)	(3)	(4)	(5)	(6)	(7)
Tanete Riaja	-	-	-	-	-	-
Pujananting	-	-	-	-	-	-
Tanete Rilau	5	5	20	21	231	136
Barru	2	2	12	16	233	192
Soppeng Riaja	3	3	13	11	142	127
Balusu	2	2	10	9	94	71
Mallusetasi	2	2	6	5	42	42
Kabupaten Barru	14	14	61	62	742	568

Catatan/Note: ...

Sumber/Source: Kantor kementerian Agama Kabupaten Barru, Data Semester Ganjil/Ministry of Religious Affairs of Barru Regency, Odd Semester Data

Tabel
Table 4.1.3**Jumlah Sekolah, Guru, dan Murid Sekolah Dasar (SD)
di Bawah Kementerian Pendidikan dan Kebudayaan
Menurut Kecamatan di Kabupaten Barru, 2019/2020
dan 2020/2021*****Number of Schools, Teachers, and Pupils in Primary Schools
Under The Ministry of Education and Culture by Subdistrict
in Barru Regency, 2019/2020 and 2020/2021***

Kecamatan Subdistrict	Sekolah/Schools					
	Negeri/Public		Swasta/Private		Jumlah/Total	
	2019/2020	2020/2021	2019/2020	2020/2021	2019/2020	2020/2021
(1)	(2)	(3)	(4)	(5)	(6)	(7)
Tanete Riaja	32	32	-	-	32	32
Pujananting	25	25	-	-	25	25
Tanete Rilau	37	37	-	-	37	37
Barru	34	34	2	2	36	36
Soppeng Riaja	21	21	-	-	21	21
Balusu	22	22	-	-	22	22
Mallusetasi	26	26	-	-	26	26
Kabupaten Barru	197	197	2	2	199	199

Lanjutan Tabel/*Continued Table* 4.1.3

Kecamatan Subdistrict	Guru ¹ /Teachers ¹					
	Negeri/Public		Swasta/Private		Jumlah/Total	
	2019/2020	2020/2021	2019/2020	2020/2021	2019/2020	2020/2021
(1)	(8)	(9)	(10)	(11)	(12)	(13)
Tanete Riaja	334	347	-	-	334	347
Pujananting	255	266	-	-	255	266
Tanete Rilau	394	395	-	-	394	395
Barru	350	377	13	20	363	397
Soppeng Riaja	191	199	-	-	191	199
Balusu	218	228	-	-	218	228
Mallusetasi	251	259	-	-	251	259
Kabupaten Barru	1 993	2 071	13	20	2 006	2 091

Lanjutan Tabel/Continued Table 4.1.3

Kecamatan Subdistrict	Murid/Students					
	Negeri/Public		Swasta/Private		Jumlah/Total	
	2019/2020	2020/2021	2019/2020	2020/2021	2019/2020	2020/2021
(1)	(14)	(15)	(16)	(17)	(18)	(19)
Tanete Riaja	2 626	2 571	-	-	2 626	2 571
Pujananting	1 386	1 362	-	-	1 386	1 362
Tanete Rilau	3 316	3 309	-	-	3 316	3 309
Barru	4 202	4 144	202	289	4 404	4 433
Soppeng Riaja	1 577	1 537	-	-	1 577	1 537
Balusu	1 782	1 737	-	-	1 782	1 737
Mallusetasi	2 509	2 462	-	-	2 509	2 462
Kabupaten Barru	17 398	17 122	202	289	17 600	17 411

Catatan/Note: ¹ Jumlah guru termasuk kepala sekolah dan guru/The total of teachers including headmaster and teacher

Sumber/Source: Dinas Pendidikan Kabupaten Barru, Data Semester Ganji/Education Services of Barru Regency, Odd Semester Data

Tabel
Table 4.1.4

Jumlah Sekolah, Guru, dan Murid Madrasah Ibtidaiyah (MI) di Bawah Kementerian Agama Menurut Kecamatan Menurut Kecamatan di Kabupaten Barru, 2019/2020 dan 2020/2021

Number of Schools, Teachers, and Pupils in Madrasah Ibtidaiyah (MI) Under The Ministry of Religious Affairs by Subdistrict in Barru Regency, 2019/2020 and 2020/2021

Kecamatan Subdistrict	Sekolah/Schools		Guru/Teachers		Murid/Pupils	
	2019/2020	2020/2021	2019/2020	2020/2021	2019/2020	2020/2021
(1)	(2)	(3)	(4)	(5)	(6)	(7)
Tanete Riaja	5	5	44	47	212	208
Pujananting	2	2	12	12	85	84
Tanete Rilau	10	10	88	114	997	992
Barru	4	4	40	40	315	313
Soppeng Riaja	2	2	21	18	220	233
Balusu	2	2	17	19	180	185
Mallusetasi	2	2	26	19	249	256
Kabupaten Barru	27	27	248	269	2 258	2 271

Sumber/Source: Kantor Kementerian Agama Kabupaten Barru, Data Semester Ganjil/Ministry of Religious Affairs of Barru Regency, Odd Semester Data

Tabel
Table 4.1.5

Jumlah Sekolah, Guru, dan Murid Sekolah Menengah Pertama (SMP) di Bawah Kementerian Pendidikan dan Kebudayaan Menurut Kecamatan di Kabupaten Barru, 2019/2020 dan 2020/2021
Number of Schools, Teachers, and Pupils in Junior High Schools Under The Ministry of Education and Culture by Subdistrict in Barru Regency, 2019/2020 and 2020/2021

Kecamatan Subdistrict	Sekolah/Schools					
	Negeri/Public		Swasta/Private		Jumlah/Total	
	2019/2020	2020/2021	2019/2020	2020/2021	2019/2020	2020/2021
(1)	(2)	(3)	(4)	(5)	(6)	(7)
Tanete Riaja	8	8	-	-	8	8
Pujananting	5	5	-	-	5	5
Tanete Rilau	5	5	-	-	5	5
Barru	4	4	-	-	4	4
Soppeng Riaja	4	4	2	2	6	6
Balusu	4	4	2	2	6	6
Mallusetasi	5	5	-	-	5	5
Kabupaten Barru	35	35	4	4	39	39

Lanjutan Tabel/Continued Table 4.1.5

Kecamatan Subdistrict	Guru ¹ /Teachers ¹					
	Negeri/Public		Swasta/Private		Jumlah/Total	
	2019/2020	2020/2021	2019/2020	2020/2021	2019/2020	2020/2021
(1)	(8)	(9)	(10)	(11)	(12)	(13)
Tanete Riaja	147	156	-	-	147	156
Pujananting	73	74	-	-	73	74
Tanete Rilau	122	125	-	-	122	125
Barru	128	124	-	-	128	124
Soppeng Riaja	81	89	25	26	106	115
Balusu	67	67	6	9	73	76
Mallusetasi	91	91	-	-	91	91
Kabupaten Barru	709	726	31	35	740	761

Lanjutan Tabel/*Continued Table 4.1.5*

Kecamatan Subdistrict	Murid/Students					
	Negeri/Public		Swasta/Private		Jumlah/Total	
	2019/2020	2020/2021	2019/2020	2020/2021	2019/2020	2020/2021
(1)	(14)	(15)	(16)	(17)	(18)	(19)
Tanete Riaja	1 238	1 205	-	-	1 238	1 205
Pujananting	659	598	-	-	659	598
Tanete Rilau	1 420	1 364	-	-	1 420	1 364
Barru	1 574	1 443	-	-	1 574	1 443
Soppeng Riaja	777	740	135	120	912	860
Balusu	657	652	43	43	700	695
Mallusetasi	1 039	1 034	-	-	1 039	1 034
Kabupaten Barru	7 364	7 036	178	163	7 542	7 199

Catatan/Note: ¹ Jumlah guru termasuk kepala sekolah dan guru/*The total of teachers including headmaster and teacher*

Sumber/Source: Dinas Pendidikan Kabupaten Barru, Data Semester Ganji/*Education Services of Barru Regency, Odd Semester Data*

Tabel
Table 4.1.6

Jumlah Sekolah, Guru, dan Murid Madrasah Tsanawiyah (MTs) di Bawah Kementerian Agama Menurut Kecamatan di Kabupaten Barru, 2019/2020 dan 2020/2021
Number of Schools, Teachers, and Pupils in Madrasah Tsanawiyah (MTs) Under The Ministry of Religious Affairs by Subdistrict in Barru Regency, 2019/2020 and 2020/2021

Kecamatan Subdistrict	Sekolah/Schools		Guru/Teachers		Murid/Pupils	
	2019/2020	2020/2021	2019/2020	2020/2021	2019/2020	2020/2021
(1)	(2)	(3)	(4)	(5)	(6)	(7)
Tanete Riaja	3	3	33	30	192	156
Pujananting	-	-	-	-	-	-
Tanete Rilau	4	4	48	57	461	466
Barru	1	1	44	43	464	421
Soppeng Riaja	3	3	59	55	888	840
Balusu	2	2	34	40	749	793
Mallusetasi	1	1	14	13	154	143
Kabupaten Barru	14	14	232	238	2 908	2 819

Catatan/Note: ...

Sumber/Source: Kantor Kementerian Agama Kabupaten Barru, Data Semester Ganjil/Ministry of Religious Affairs of Barru Regency, Odd Semester Data

Tabel
Table 4.1.7

Jumlah Sekolah, Guru, dan Murid Sekolah Menengah Atas (SMA) di Bawah Kementerian Pendidikan dan Kebudayaan Menurut Kecamatan di Kabupaten Barru, 2019/2020 dan 2020/2021
Number of Schools, Teachers, and Pupils in Senior High Schools Under The Ministry of Education and Culture by Subdistrict in Barru Regency, 2019/2020 and 2020/2021

Kecamatan Subdistrict	Sekolah/Schools					
	Negeri/Public		Swasta/Private		Jumlah/Total	
	2019/2020	2020/2021	2019/2020	2020/2021	2019/2020	2020/2021
(1)	(2)	(3)	(4)	(5)	(6)	(7)
Tanete Riaja	1	1	-	-	1	1
Pujananting	-	-	-	-	-	-
Tanete Rilau	1	1	-	-	1	1
Barru	2	2	1	1	3	3
Soppeng Riaja	1	1	1	1	2	2
Balusu	-	-	1	1	1	1
Mallusetasi	1	1	-	-	1	1
Kabupaten Barru	6	6	3	3	9	9

Lanjutan Tabel/Continued Table 4.1.7

Kecamatan Subdistrict	Guru ¹ /Teachers ¹					
	Negeri/Public		Swasta/Private		Jumlah/Total	
	2019/2020	2020/2021	2019/2020	2020/2021	2019/2020	2020/2021
(1)	(8)	(9)	(10)	(11)	(12)	(13)
Tanete Riaja	47	47	-	-	47	47
Pujananting	-	-	-	-	-	-
Tanete Rilau	42	44	-	-	42	44
Barru	88	91	6	5	94	96
Soppeng Riaja	44	48	9	7	53	55
Balusu	-	-	9	10	9	10
Mallusetasi	25	34	-	-	25	34
Kabupaten Barru	246	264	24	22	270	286

Lanjutan Tabel/*Continued Table 4.1.7*

Kecamatan Subdistrict	Murid/Students					
	Negeri/Public		Swasta/Private		Jumlah/Total	
	2019/2020	2020/2021	2019/2020	2020/2021	2019/2020	2020/2021
(1)	(14)	(15)	(16)	(17)	(18)	(19)
Tanete Riaja	689	667	-	-	689	667
Pujananting	-	-	-	-	-	-
Tanete Rilau	590	521	-	-	590	521
Barru	1 215	1 236	67	42	1 282	1 278
Soppeng Riaja	778	778	51	26	829	804
Balusu	-	-	105	92	105	92
Mallusetasi	360	362	-	-	360	362
Kabupaten Barru	3 632	3 564	223	160	3 855	3 724

Catatan/Note: ¹ Jumlah guru termasuk kepala sekolah dan guru/*The total of teachers including headmaster and teacher*

Sumber/Source: Dinas Pendidikan Kabupaten Barru, Data Semester Ganjil/*Education Services of Barru Regency, Odd Semester Data*

Tabel
Table 4.1.8

Jumlah Sekolah, Guru, dan Murid Sekolah Menengah Kejuruan (SMK) di Bawah Kementerian Pendidikan dan Kebudayaan Menurut Kecamatan di Kabupaten Barru, 2019/2020 dan 2020/2021
Number of Schools, Teachers, and Pupils in Vocational High Schools Under The Ministry of Education and Culture by Subdistrict in Barru Regency, 2019/2020 and 2020/2021

Kecamatan Subdistrict	Sekolah/Schools					
	Negeri/Public		Swasta/Private		Jumlah/Total	
	2019/2020	2020/2021	2019/2020	2020/2021	2019/2020	2020/2021
(1)	(2)	(3)	(4)	(5)	(6)	(7)
Tanete Riaja	-	-	-	-	-	-
Pujananting	1	1	-	-	1	1
Tanete Rilau	1	1	-	-	1	1
Barru	1	1	1	1	2	2
Soppeng Riaja	-	-	-	-	-	-
Balusu	1	1	-	-	1	1
Mallusetasi	1	1	-	-	1	1
Kabupaten Barru	5	5	1	1	6	6

Lanjutan Tabel/*Continued Table 4.1.8*

Kecamatan Subdistrict	Guru ¹ /Teachers ¹					
	Negeri/Public		Swasta/Private		Jumlah/Total	
	2019/2020	2020/2021	2019/2020	2020/2021	2019/2020	2020/2021
(1)	(8)	(9)	(10)	(11)	(12)	(13)
Tanete Riaja	-	-	-	-	-	-
Pujananting	22	23	-	-	22	23
Tanete Rilau	52	49	-	-	52	49
Barru	74	76	18	16	92	92
Soppeng Riaja	-	-	-	-	-	-
Balusu	33	33	-	-	33	33
Mallusetasi	25	27	-	-	25	27
Kabupaten Barru	206	208	18	16	224	224

Tabel
Table 4.1.9

**Jumlah Sekolah, Guru, dan Murid Madrasah Aliyah (MA)
di Bawah Kementerian Agama Menurut Kecamatan di
Kabupaten Barru, 2019/2020 dan 2020/2021**
*Number of Schools, Teachers, and Pupils in Madrasah Aliyah
(MA) Under the Ministry of Religious Affairs by Subdistrict in
Barru Regency, 2019/2020 and 2020/2021*

Kecamatan Subdistrict	Sekolah/Schools		Guru/Teachers		Murid/Pupils	
	2019/2020	2020/2021	2019/2020	2020/2021	2019/2020	2020/2021
(1)	(2)	(3)	(4)	(5)	(6)	(7)
Tanete Riaja	3	3	42	54	239	255
Pujananting	-	-	-	-	-	-
Tanete Rilau	3	3	33	52	338	329
Barru	1	1	46	43	294	300
Soppeng Riaja	2	2	48	52	603	683
Balusu	2	2	35	34	427	464
Mallusetasi	1	1	40	40	410	366
Kabupaten Barru	12	12	244	275	2 311	2 397

Catatan/Note: ...

Sumber/Source: Kantor Kementerian Agama Kabupaten Barru, Data Semester Ganjil/Ministry of Religious Affairs of Barru Regency, Odd Semester Data

Tabel
Table 4.1.10

Jumlah Desa¹/Kelurahan yang Memiliki Fasilitas Sekolah Menurut Kecamatan dan Tingkat Pendidikan di Kabupaten Barru, (2018)-(2020)
Number of Villages¹ Having Educational Facilities by Subdistrict and Educational Level in Barru Regency, (2018)-(2020)

Kecamatan Subdistrict	SD Primary School		
	(2018)	(2019)	(2020)
(1)	(2)	(3)	(4)
Tanete Riaja	7	7	7
Pujananting	7	7	7
Tanete Rilau	10	10	10
Barru	10	10	10
Soppeng Riaja	7	7	7
Balusu	6	6	6
Mallusetasi	8	8	8
Kabupaten Barru	55	55	55

Lanjutan Tabel/*Continued Table* 4.1.10

Kecamatan <i>Subdistrict</i>	SMP <i>Junior High School</i>		
	(2018)	(2019)	(2020)
(1)	(5)	(6)	(7)
Tanete Riaja	7	7	7
Pujananting	5	5	5
Tanete Rilau	6	6	6
Barru	5	6	5
Soppeng Riaja	5	5	5
Balusu	4	4	4
Mallusetasi	6	6	6
Kabupaten Barru	38	39	38

Lanjutan Tabel/*Continued Table* 4.1.10

Kecamatan <i>Subdistrict</i>	SMA <i>Senior High School</i>		
	(2018)	(2019)	(2020)
(1)	(8)	(9)	(10)
Tanete Riaja	2	2	2
Pujananting	-	-	-
Tanete Rilau	3	3	3
Barru	3	3	3
Soppeng Riaja	2	2	2
Balusu	2	2	1
Mallusetasi	1	1	1
Kabupaten Barru	13	13	12

Lanjutan Tabel/*Continued Table* 4.1.10

Kecamatan <i>Subdistrict</i>	SMK <i>Vocational School</i>		
	(2018)	(2019)	(2020)
(1)	(11)	(12)	(13)
Tanete Riaja	-	-	-
Pujananting	1	1	1
Tanete Rilau	1	1	1
Barru	2	2	2
Soppeng Riaja	-	-	-
Balusu	1	1	1
Mallusetasi	1	1	1
Kabupaten Barru	6	6	6

Tabel
Table 4.1.11**Angka Partisipasi Murni (APM) dan Angka Partisipasi Kasar (APK) Menurut Jenjang Pendidikan di Kabupaten Barru, 2019-2020**
Net Enrollment Rate and Gross Enrollment Rate by Educational Level of Barru Regency, 2019-2020

Jenjang Pendidikan <i>Educational Level</i>	Angka Partisipasi Murni (APM) <i>Net Participation Rates</i>		Angka Partisipasi Kasar (APK) <i>Gross Participation Rates</i>	
	2019	2020	2019	2020
(1)	(2)	(3)	(4)	(5)
SD/Mi <i>Elementary School</i>	98,42	98,25	104,58	102,78
SMP/MTS <i>Junior High School</i>	80,48	81,38	86,52	87,43
SMA/SMK/MA <i>Senior High School</i>	61,75	62,77	84,85	87,01

Catatan/Note: Hasil Survei sosial Ekonomi Nasional (SUSENAS) / *Result of National Socioeconomic Survey*
 Sumber/Source: Badan Pusat Statistik Kabupaten Barru
Statistics of Barru regency

Tabel
Table 4.1.12**Persentase Penduduk Berumur 15 Tahun ke Atas yang Melek Huruf Menurut Kelompok Umur di Kabupaten Barru, 2019 dan 2020**
Percentage of Literate People Aged 15 Years and Over by Age Group in Barru Regency, 2019 and 2020

Kelompok Umur <i>Age Group</i>	2019	2020
(1)	(2)	(3)
15–19	100,00	100,00
20–24	99,20	100,00
25–29	100,00	100,00
30–34	98,10	100,00
35–39	97,10	95,57
40–44	95,90	90,00
45–49	93,10	91,78
50+	75,30	77,39
Jumlah/Total	90,50	90,42
15–24	99,60	100,00
15–44	...	97,60
15+	90,50	90,42
45+	...	80,70

Catatan/Note: Hasil Survei sosial Ekonomi Nasional (SUSENAS) / *Result of National Socioeconomic Survey*
 Sumber/Source: Badan Pusat Statistik Kabupaten Barru
Statistics of Barru regency

Tabel 4.1.13 Jumlah Perguruan Tinggi, Mahasiswa dan Tenaga Edukatif (Negeri dan Swasta) Menurut Kecamatan di Kabupaten Barru 2020
Number of Universities, Students and Educational Staff (Public and Private) by Subdistrict in Barru Regency 2020

Kecamatan Subdistrict	Jumlah Perguruan Tinggi Number of Universities	Mahasiswa Students			Tenaga Pengajar Lecturer
		Laki-laki Male	Perempuan Female	Jumlah Total	
(1)	(2)	(3)	(4)	(5)	(6)
Tanete Riaja	-	-	-	-	-
Pujananting	-	-	-	-	-
Tanete Rilau	2	280	485	765	40
Barru	1	626	745	1 371	66
Soppeng Riaja	1
Balusu	-	-	-	-	-
Mallusetasi	-	-	-	-	-
Kabupaten Barru	4

Catatan/Note: ...

Sumber/Source: Perguruan tinggi yang Bersangkutan
 Related Universities

Tabel
Table 4.1.14

Angka Harapan Lama Sekolah dan Rata-rata Lama Sekolah di Kabupaten Barru, 2014-2020
Number of Expected Years of Schooling and Mean Years of Schooling in Barru Regency, 2014-2020

Tahun Years	Harapan Lama Sekolah Expected Years of Schooling	Rata-rata Lama Sekolah Mean Years of Schooling
(1)	(2)	(3)
2014	13,45	7,28
2015	13,53	7,60
2016	13,54	7,61
2017	13,55	7,85
2018	13,56	7,89
2019	13,57	7,96
2020	13,58	8,23

Catatan/Note: Hasil Survei sosial Ekonomi Nasional (SUSENAS) / Result of National Socioeconomic Survey
Sumber/Source: Badan Pusat Statistik Kabupaten Barru
Statistics of Barru regency

Tabel 4.1.15 Jumlah Gugus Depan dan Anggota Pramuka Yang Sudah Dilantik di Kabupaten Barru Menurut Kecamatan Keadaan Bulan Desember 2020
Number of Front Cluster and Scout Members Who Have Been Inaugurated in Barru Regency by Subdistrict in Desember 2020

Kecamatan Subdistrict	Jumlah Gugus Depan Number Front Cluster	Sumber Didik Source of Education		
		Majelis Pembimbing	Andalan	Pembina
(1)	(2)	(3)	(4)	(5)
Tanete Riaja	52	27	40	104
Pujananting	33	25	69	66
Tanete Rilau	62	32	41	124
Barru	54	26	68	104
Soppeng Riaja	31	27	47	62
Balusu	35	32	53	70
Mallusetasi	38	29	70	76
Kabupaten Barru	305	198	388	606

Lanjutan Tabel/*Continued Table* 4.1.15

Kecamatan Subdistrict	Sumber Didik Source of Education				Jumlah Total
	Pandega	Penegak	Penggalang	Siaga	
(1)	(6)	(7)	(8)	(9)	(10)
Tanete Riaja	-	912	1 731	2 892	5 535
Pujananting	-	288	774	1 724	2 786
Tanete Rilau	160	1 714	1 865	4 377	8 116
Barru	155	2 414	2 301	4 834	9 704
Soppeng Riaja	447	1 227	1 813	2 138	5 62
Balusu	-	420	1 140	2 312	3 872
Mallusetasi	-	1 011	1 343	2 958	5 312
Kabupaten Barru	762	7 986	10 967	21 235	40 950

Catatan/Note: ...
 Sumber/Source: Kwartir Cabang Gerakan Pramuka Kabupaten Barru
 Branch Kwartir Boy Scout of Barru regency

4.2 KESEHATAN HEALTH

Tabel 4.2.1 **Jumlah Desa¹/Kelurahan Yang Memiliki Sarana Kesehatan Menurut Kecamatan di Kabupaten Barru, (2018)- (2020)**
Number of Villages¹ Having Health Facilities by Subdistrict in Barru Regency, (2018)- (2020)

Kecamatan Subdistrict	Rumah Sakit Hospital		
	(2018)	(2019)	(2020)
(1)	(2)	(3)	(4)
Tanete Riaja	-	-	-
Pujananting	-	-	-
Tanete Rilau	-	-	-
Barru	1	1	1
Soppeng Riaja	-	-	-
Balusu	-	-	-
Mallusetasi	-	-	-
Kabupaten Barru	1	1	1

Lanjutan Tabel/*Continued Table* 4.2.1

Kecamatan <i>Subdistrict</i>	Rumah Sakit Bersalin <i>Maternity Hospital</i>		
	(2018)	(2019)	(2020)
(1)	(5)	(6)	(7)
Tanete Riaja	-	-	-
Pujananting	-	-	-
Tanete Rilau	-	-	-
Barru	-	-	-
Soppeng Riaja	-	-	-
Balusu	-	-	-
Mallusetasi	-	-	-
Kabupaten Barru	-	-	-

Lanjutan Tabel/*Continued Table* 4.2.1

Kecamatan <i>Subdistrict</i>	Poliklinik <i>Polyclinic</i>		
	(2018)	(2019)	(2020)
(1)	(8)	(9)	(10)
Tanete Riaja	-	-	-
Pujananting	-	-	-
Tanete Rilau	1	-	-
Barru	2	1	1
Soppeng Riaja	-	-	-
Balusu	-	-	-
Mallusetasi	-	-	-
Kabupaten Barru	3	1	1

Lanjutan Tabel/*Continued Table* 4.2.1

Kecamatan <i>Subdistrict</i>	Puskesmas <i>Public Health Center</i>		
	(2018)	(2019)	(2020)
(1)	(11)	(12)	(13)
Tanete Riaja	2	2	2
Pujananting	2	2	2
Tanete Rilau	2	2	2
Barru	2	2	2
Soppeng Riaja	1	1	1
Balusu	1	1	1
Mallusetasi	2	2	2
Kabupaten Barru	12	12	12

Lanjutan Tabel/*Continued Table 4.2.1*

Kecamatan <i>Subdistrict</i>	Puskesmas Pembantu <i>Subsidiary of Public Health Center</i>		
	(2018)	(2019)	(2020)
(1)	(14)	(15)	(16)
Tanete Riaja	4	4	4
Pujananting	3	4	4
Tanete Rilau	6	6	6
Barru	7	7	7
Soppeng Riaja	2	3	3
Balusu	5	3	3
Mallusetasi	4	5	5
Kabupaten Barru	31	32	32

Lanjutan Tabel/*Continued Table* 4.2.1

Kecamatan <i>Subdistrict</i>	Apotek <i>Pharmacy</i>		
	(2018)	(2019)	(2020)
(1)	(17)	(18)	(19)
Tanete Riaja	-	-	-
Pujananting	-	-	-
Tanete Rilau	1	2	1
Barru	3	4	4
Soppeng Riaja	4	2	2
Balusu	1	1	1
Mallusetasi	1	-	2
Kabupaten Barru	10	9	10

Catatan/*Note*: ¹ Desa pada tabel ini termasuk Unit Permukiman Transmigrasi (UPT) yang masih dibina oleh kementerian terkait dan nagari di Kabupaten/Kota Sumatera Barat/*Villages in this table include Transmigration Settlement Unit which is still fostered by the relevant ministries and the nagari in the Province of Sumatera Barat*

Sumber/*Source*: BPS, Pendataan Potensi Desa (Podes)/*BPS-Statistics Indonesia, Village Potential Data Collecting*

Tabel 4.2.2 **Jumlah Tenaga Kesehatan Menurut Kecamatan di Kabupaten Barru, (2020)**
Table 4.2.2 **Number of Medical Personnel by Subdistrict in Barru Regency, (2020)**

Kecamatan Subdistrict	Dokter Doctor	Perawat Nurse	Bidan Midwife	Farmasi Pharma- ceutical	Ahli Gizi Nutritionist
(1)	(2)	(3)	(4)	(5)	(6)
Tanete Riaja	3	29	10	2	3
Pujananting	1	4	8	4	1
Tanete Rilau	4	32	17	5	4
Barru	4	26	17	3	6
Soppeng Riaja	2	18	11	2	1
Balusu	1	17	10	3	2
Mallusetasi	3	23	17	3	2
Kabupaten Barru	18	149	90	22	19

Catatan/Note: ...

Sumber/Source: Dinas Kesehatan Kabupaten Barru/Health Services of Barru Regency

Tabel 4.2.3
Table

Jumlah Rumah Sakit Umum, Rumah Sakit Khusus, Rumah Sakit/Rumah Bersalin, Puskesmas, Klinik/Balai Kesehatan, Posyandu, dan Polindes Menurut Kecamatan di Kabupaten Barru, (2019) dan (2020)
Number of General Hospital, Special Hospital, Maternity Hospital and Public Health Center, Medical Clinic, Integrated Service Post, Village maternity Cottage by Subdistrict in Barru Regency, (2019) and (2020)

Kecamatan Subdistrict	Rumah Sakit Umum General Hospital		Rumah Sakit Khusus Special Hospital	
	(2019)	(2020)	(2019)	(2020)
(1)	(2)	(3)	(4)	(5)
Tanete Riaja	-	-	-	-
Pujananting	-	-	-	-
Tanete Rilau	-	-	-	-
Barru	1	1	-	-
Soppeng Riaja	-	-	-	-
Balusu	-	-	-	-
Mallusetasi	-	-	-	-
Kabupaten Barru	1	1	-	-

Lanjutan Tabel/Continued Table 4.2.3

Kecamatan Subdistrict	Rumah Sakit Bersalin/ Rumah Bersalin Maternity Hospital		Puskesmas Public Health Center	
	(2019)	(2020)	(2019)	(2020)
(1)	(6)	(7)	(8)	(9)
Tanete Riaja	-	-	2	2
Pujananting	-	-	2	2
Tanete Rilau	-	-	2	2
Barru	-	-	2	2
Soppeng Riaja	-	-	1	1
Balusu	-	-	1	1
Mallusetasi	-	-	2	2
Kabupaten Barru	-	-	12	12

Lanjutan Tabel/Continued Table 4.2.3

Kecamatan Subdistrict	Klinik/Balai Kesehatan Medical Clinic		Posyandu Integrated Service Post		Polindes Village Maternity Cottage	
	(2019)	(2020)	(2019)	(2020)	(2019)	(2020)
(1)	(10)	(11)	(12)	(13)	(14)	(15)
Tanete Riaja	-	-	41	43	2	2
Pujananting	-	-	42	42	2	2
Tanete Rilau	-	-	42	42	6	6
Barru	3	3	46	46	1	1
Soppeng Riaja	-	-	30	30	1	1
Balusu	-	-	24	24	3	3
Mallusetasi	-	-	40	40	-	-
Kabupaten Barru	3	3	265	267	15	15

Catatan/Note: ...

Sumber/Source: Dinas Kesehatan Kabupaten Barru/Health Services of Barru Regency

Tabel
Table 4.2.4

Persentase Penduduk yang Mempunyai Keluhan Kesehatan Selama Sebulan Terakhir Menurut Kecamatan di Kabupaten Barru, (2015)–(2020)
Percentage of People Who Had Health Complaint During a Month Prior to The Survey by Subdistrict in Barru Regency, (2015)–(2020)

Kecamatan Subdistrict	(2015)	(2016)	(2017)	(2018)	(2019)	(2020)
(1)	(2)	(3)	(4)	(5)	(6)	(7)
Tanete Riaja
Pujananting
Tanete Rilau
Barru
Soppeng Riaja
Balusu
Mallusetasi
Kabupaten Barru	28,08	20,35	25,40	22,19	27,11	24,04

Catatan/Note: ...

Sumber/Source: BPS, Survei Sosial Ekonomi Nasional (Susenas)/BPS-Statistics Indonesia, National Socioeconomic Survey

Tabel
Table 4.2.5

Jumlah Kasus Penyakit Menurut Kecamatan di Kabupaten Barru, (2020)
Number of Disease Cases by Subdistrict in Barru Regency, (2020)

Kecamatan Subdistrict	Tekanan Darah Tinggi High Blood Pressure	Penyakit Kulit Alergi ¹ Allergic Skin Disease	Infeksi Saluran Pernapasan Respiratory Tract Infections	Gastritis Gastritis	Influenza Influenza
(1)	(2)	(3)	(4)	(5)	(6)
Tanete Riaja	1 820	380	542	998	-
Pujananting	616	293	84	166	377
Tanete Rilau	1 847	343	830	1 117	540
Barru	2 575	643	1 639	1 479	443
Soppeng Riaja	17	66	303	325	1
Balusu	333	149	840	163	-
Mallusetasi	1 674	754	1 393	760	256
Kabupaten Barru	8 882	2 628	5 631	5 008	1 617

Catatan/Note: ¹ Penyakit Kulit yang dimaksud adalah Dermatitis/Skin Disease in Question is Dermatitis
Sumber/Source: Dinas Kesehatan Kabupaten Barru/Health Services of Barru Regency

Tabel
Table 4.2.6

Jumlah Dokter Spesialis, Dokter Umum dan Dokter Gigi Menurut Sarana Pelayanan Kesehatan di Kabupaten Barru, (2020)
Number of Specialist Doctor, Generalist Doctor, and Dentist by Type of Health Facilities in Barru Regency, (2020)

Unit Pelayanan Services Unit	Dokter Spesialis Specialist Doctor	Dokter Umum Generalist Doctor	Dokter Gigi Dentist
(1)	(2)	(3)	(4)
Puskesmas Public Health Centre	-	18	10
Rumah Sakit Hospitals	20	7	2
Dinas Kesehatan Health Services	-	-	-
Sarana Kesehatan Lainnya Others	1	6	1
Kabupaten Barru	21	31	13

Catatan/Note: ...

Sumber/Source: Dinas Kesehatan Kabupaten Barru/Health Services of Barru Regency

Tabel
Table 4.2.7

Jumlah Balita Yang Pernah Mendapat Imunisasi Menurut Kecamatan dan Jenis Imunisasi di Kabupaten Barru, (2020)

Number of Children Under Five Years Old Who Had Immunization by Subdistrict and Type of Immunization in Barru Regency, (2020)

Kecamatan Subdistrict	Jenis Imunisasi Type of Immunization							Campak
	BCG	DPT			Polio			
		1	2	3	1	2	3	
(1)	(2)	(3)	(4)	(5)	(6)	(7)	(8)	(9)
Tanete Riaja	364	356	352	337	361	349	454	377
Pujananting	232	235	227	194	231	240	223	219
Tanete Rilau	641	677	604	627	650	667	605	558
Barru	743	779	749	629	743	725	703	533
Soppeng Riaja	303	298	306	302	303	298	306	265
Balusu	313	308	287	302	312	307	274	289
Mallusetasi	470	453	456	456	478	457	449	465
Kabupaten Barru	3 066	3 106	2 981	2 847	3 078	3 043	3 014	2 706

Catatan/Note: ...

Sumber/Source: Dinas Kesehatan Kabupaten Barru/Health Services of Barru Regency

Tabel 4.2.8 Jumlah Kasus 10 Penyakit Terbanyak di Kabupaten Barru, 2016 - 2020
Table Number Cases of The 10 Most Disease in Barru Regency, 2016-2020

Jenis Penyakit Type of Disease	2016	2017	2018	2019	2020
(1)	(2)	(3)	(4)	(5)	(6)
ISPA	9 511	10 290	10 928	12 385	5 631
Tekanan Daerah Tinggi	8 710	9 672	9 211	13 304	8 882
Penyakit Kulit Alergi	5 781	7 898	7 649	4 341	2 628
Gastritis	6 807	5 077	4 803	6 793	5 008
Batuk	3 080	4 021	3 854
Penyakit Kulit Infeksi	...	3 952	3 251
Influenza	...	2 645	2 899	4 148	1 617
Diare	2 615	2 470	2 578	2 949	817
Sakit Kepala	1 174	2 070	2 573	2 163	678
Rheumatik	2 480	1 991	1 942	1 947	1 050

Catatan/Note: ...

Sumber/Source: Dinas Kesehatan Kabupaten Barru/Health Services of Barru Regency

Tabel
Table 4.2.9

**Jumlah Bayi Lahir, Bayi Berat Badan Lahir Rendah (BBLR),
BBLR Dirujuk dan Bergizi Buruk di Kabupaten Barru,
(2014)-(2020)**
**Number of Birth, Babies With Low Birth Weight (LBW),
traeted LBW and Mal Nutrition Cases in Barru Regency ,
(2014)-(2020)**

Tahun Year	Bayi Lahir Infant Birth	Berat Badan Lahir Rendah (BBLR) Low Birth Weight (LBW)		Gizi Buruk Mal Nutrition
		Jumlah Total	Dirujuk Treated	
		(3)	(4)	
(1)	(2)	(3)	(4)	(5)
2014	3 127	26	-	8
2015	3 075	119	-	8
2016	2 988	36	-	7
2017	3 047	46	-	9
2018	3 035	132	-	3
2019	3 140	225	-	4
2020	3 182	158	-	5

Catatan/Note: ...

Sumber/Source: Dinas Kesehatan Kabupaten Barru/Health Services of Barru Regency

Tabel
Table 4.2.11

Jumlah Kasus HIV/AIDS, IMS, DBD, Diare, TBC dan Malaria Menurut Kecamatan di Kabupaten Barru 2020
Number of Cases of HIV/AIDS, Sexually Transmitted Infection, Dengue Fever, Diarrhea and Tuberculosis by Subdistrict in Barru Regency 2020

Kecamatan Subdistrict	HIV/ AIDS	IMS Sexually Transmitted Infection	DBD Dengue Fever	Diare Diarrhea	TBC Tuber culosis	Malaria Malaria	
						Klinis/ Suspect	Positif
(1)	(2)	(3)	(4)	(5)	(6)	(7)	(8)
Tanete Riaja	-	-	7	138	33	-	-
Pujananting	-	-	-	127	1	-	-
Tanete Rilau	-	-	9	460	55	-	-
Barru	4	-	4	303	50	1	1
Soppeng Riaja	1	-	4	235	19	-	-
Balusu	-	-	5	107	15	-	-
Mallusetasi	-	-	3	654	29	-	-
Kabupaten Barru	5	-	32	2 024	202	1	1

Catatan/Note: ...

Sumber/Source: Dinas Kesehatan Kabupaten Barru/Health Services of Barru Regency

Tabel
Table 4.2.12

**Jumlah Klinik Keluarga Berencana (KB) dan Pos
Pelayanan Keluarga Berencana Desa (PPKBD) Menurut
Kecamatan di Kabupaten Barru 2020**
*Number of Family Planning Clinic and Village Family
Planning Service Units by Subdistrict in Barru Regency 2020*

Kecamatan Subdistrict	Klinik KB Family Planning Clinic	PPKBD Village Family Planning Service Units
(1)	(2)	(3)
Tanete Riaja	2	7
Pujananting	2	7
Tanete Rilau	2	10
Barru	4	10
Soppeng Riaja	1	7
Balusu	1	6
Mallusetasi	2	8
Kabupaten Barru	14	55

Catatan/Note: ...

Sumber/Source: Dinas Pemberdayaan Masyarakat dan Desa, Pengendalian Penduduk dan Keluarga Berencana, Pemberdayaan Perempuan dan Perlindungan Anak Kabupaten Barru
Community and Village Empowerment , Population Control and Family Planning, Womens Empowerment and Child Protection Services of Barru Regency

Tabel
Table 4.2.13

**Jumlah Peserta KB Aktif Menurut Kecamatan di
Kabupaten Barru 2020**
*Number Of Family Planning Participants by Subdistrict in
Barru Regency 2020*

Kecamatan Subdistrict	Peserta KB Aktif Family Planning Participants						Jumlah Total
	IUD	MOW/ MOP	Kondom	Implant	Suntik	Pil	
(1)	(2)	(3)	(4)	(5)	(6)	(7)	(8)
Tanete Riaja	148	53	33	234	1 731	872	3 071
Pujananting	44	12	125	229	385	646	1 441
Tanete Rilau	148	126	46	130	2 654	992	4 096
Barru	112	145	107	237	2 495	1 456	4 552
Soppeng Riaja	111	46	27	378	1 137	236	1 935
Balusu	110	103	54	163	939	838	2 207
Mallusetasi	95	28	112	250	1 782	1 150	3 417
Kabupaten Barru	768	513	504	1 621	11 123	6 190	20 719

Catatan/Note: ...

Sumber/Source: Dinas Pemberdayaan Masyarakat dan Desa, Pengendalian Penduduk dan Keluarga Berencana, Pemberdayaan Perempuan dan Perlindungan Anak Kabupaten Barru
Community and Village Empowerment, Population Control and Family Planning, Womens Empowerment and Child Protection Services of Barru Regency

4.3 AGAMA DAN SOSIAL LAINNYA RELIGION AND OTHER SOCIAL AFFAIRS

Tabel 4.3.1 **Jumlah Penduduk Menurut Kecamatan dan Agama yang Dianut di Kabupaten Barru, (2020)**
Table 4.3.1 **Population by Subdistrict and Religion in Barru Regency, (2020)**

Kecamatan Subdistrict	Islam	Protestan Protestant	Katolik Catholic	Hindu	Budha Buddha	Lainnya Others
(1)	(2)	(3)	(4)	(5)	(6)	(7)
Tanete Riaja	22 981	24	-	-	-	-
Pujananting	13 178	-	-	-	-	-
Tanete Rilau	34 003	58	-	-	-	-
Barru	41 742	297	57	-	13	15
Soppeng Riaja	17 946	3	-	-	-	-
Balusu	18 996	17	-	-	-	-
Mallusetasi	25 647	7	5	-	-	-
Kabupaten Barru	174 493	406	62	-	13	15

Catatan/Note: ...

Sumber/Source: Kantor Kementerian Agama Kabupaten Barru/Ministry of Religious Affairs of Barru Regency

Tabel
Table 4.3.2**Jumlah Tempat Peribadatan Menurut Kecamatan di
Kabupaten Barru, (2020)**
*Number of Places of Worship by Subdistrict and Religion in
Barru Regency, (2020)*

Kecamatan Subdistrict	Masjid Mosque	Mushola Pray Room	Gereja Protestan Protestant Church	Gereja Katholik Catholic Church	Pura Temple	Vihara
(1)	(2)	(3)	(4)	(5)	(6)	(7)
Tanete Riaja	48	8	2	1	-	-
Pujananting	37	15	-	-	-	-
Tanete Rilau	52	15	-	-	-	-
Barru	53	35	-	-	-	-
Soppeng Riaja	27	17	-	-	-	-
Balusu	27	20	-	-	-	-
Mallusetasi	41	12	-	-	-	-
Kabupaten Barru	285	122	2	1	-	-

Catatan/Note: ...

Sumber/Source: Kantor kementerian Agama Kabupaten Barru/Ministry of Religious Affairs of Barru Regency

Tabel
Table 4.3.3

Jumlah Desa¹/Kelurahan yang Mengalami Bencana Alam² Menurut Kecamatan di Kabupaten Barru, (2018)- (2020)
Number of Villages¹ that Had Natural Disaster² by Subdistrict in Barru Regency, (2018)- (2020)

Kecamatan Subdistrict	Banjir/Flood		
	(2018)	(2019)	(2020)
(1)	(2)	(3)	(4)
Tanete Riaja	6	3	1
Pujananting	3	4	5
Tanete Rilau	3	2	4
Barru	-	1	1
Soppeng Riaja	2	1	2
Balusu	-	4	1
Mallusetasi	4	5	5
Kabupaten Barru	18	20	19

Lanjutan Tabel/*Continued Table* 4.3.3

Kecamatan <i>Subdistrict</i>	Gempa Bumi/ <i>Earthquake</i>		
	(2018)	(2019)	(2020)
(1)	(5)	(6)	(7)
Tanete Riaja	-	-	-
Pujananting	-	-	-
Tanete Rilau	-	-	-
Barru	-	-	-
Soppeng Riaja	-	-	-
Balusu	-	-	-
Mallusetasi	-	-	-
Kabupaten Barru	-	-	-

Tabel
Table 4.3.4

Jumlah Jemaah Haji Yang Diberangkatkan Ke Tanah Suci Menurut Kecamatan dan Jenis Kelamin di Kabupaten Barru (2019)- (2020)
Number of Pilgrims Sent To The Holy Land by Subdistrict and Sex in Barru Regency, (2019)-(2020)

Kecamatan Subdistrict	2019			2020		
	Laki-laki Male	Perempuan Female	Jumlah Total	Laki-laki Male	Perempuan Female	Jumlah Total
(1)	(2)	(3)	(4)			
Tanete Riaja	16	29	45
Pujananting	1	5	6
Tanete Rilau	12	18	30
Barru	15	33	48
Soppeng Riaja	3	12	15
Balusu	5	18	23
Mallusetasi	3	19	22
Kabupaten Barru	55	134	189

Catatan/Note: Tidak ada pemberangkatan Jemaah Haji pada tahun 2020/ There no Hajj pilgrims departing in 2020
Sumber/Source: Kantor kementerian Agama Kabupaten Barru
Ministry of Religious Affairs of Barru Regency

Tabel
Table 4.3.6**Jumlah Perceraian Menurut Faktor dan Kecamatan di
Kabupaten Barru (2020)**
*Number of Divorce by Factors and Subdistrict in Barru
Regency, (2020)*

Kecamatan Subdistrict	Zina Adultry	Mabuk Alcohol Abuse	Madat Drug Abuse	Judi Gambling	Meninggalkan Salah Satu Pihak Spousal Abandonment
(1)	(2)	(3)	(4)	(5)	(6)
Tanete Riaja
Pujananting
Tanete Rilau
Barru
Soppeng Riaja
Balusu
Mallusetasi
Kabupaten Barru	-	6	-	6	114

Lanjutan Tabel/Continued Table 4.3.6

Kecamatan <i>Subdistrict</i>	Dihukum Penjara <i>Incarceration</i>	Poligami <i>Polygamy</i>	Kekerasan Dalam rumah Tangga <i>Domestic Violence</i>	Cacat Badan <i>Disability</i>	Perselisihan dan Pertengkar terus menerus <i>Constant Arguing</i>
(1)	(7)	(8)	(9)	(10)	(11)
Tanete Riaja
Pujananting
Tanete Rilau
Barru
Soppeng Riaja
Balusu
Mallusetasi
Kabupaten Barru	1	5	13	-	195

Tabel
Table 4.3.7

Jumlah Tindak Pidana, Resiko Penduduk Terjadi Tindakan Pidana per 100.000 Penduduk, Persentase Penyelesaian Tindak Pidana dan Selang Waktu Terjadinya Tindak Pidana Kecamatan di Kabupaten Barru (2020)
Number of Crime, Crime Rate per 100.000 People, Percentage of Crime Clearance and Time Interval of Crime Occurance by Subdistrict in Barru Regency, (2020)

Kecamatan Subdistrict	Jumlah Tindak Pidana Number of Crime	Resiko Penduduk Terjadi Tindakan Pidana per 100.000 Penduduk Populatin Risk Criminal Actions per 100.000 Population	Jumlah Penyelesaian Tindak Pidada Number of Criminal Acts Completed	Persentase Penyelesaian Tindak Pidana Percentage of Criminal Settlement	Selang Waktu Terjadinya Tindak Pidana (Jam) Interval og Criminal Action (hours)
(1)	(2)	(3)	(4)	(5)	(6)
Tanete Riaja	65	37,15	64	98,46	134,77
Pujananting	45	25,72	45	100,00	194,67
Tanete Rilau	35	20,00	34	97,14	250,29
Barru	938	536,03	935	99,68	9,34
Soppeng Riaja	75	42,86	75	100,00	116,80
Balusu	155	88,58	155	100,00	56,52
Mallusetasi	215	122,86	514	239,07	40,74
Kabupaten Barru	1 528	873,20	1 822	119,24	5,73

Catatan/Note: ...

Sumber/Source: Pengadilan Negeri Kabupaten Barru
District Court of Barru regency

Tabel
Table 4.3.8**Kejadian Bencana dan Total Kerugian Menurut Kecamatan di Kabupaten Barru (2020)**
Number of Disasters and Total Losses by Subdistrict in Barru Regency, (2020)

Kecamatan Subdistrict	Kejadian Bencana Alam Disasters					Total Kerugian Total Losses (Juta/ Million Rupiah)
	Banjir Flood	Longsor Land Slide	Kebakaran Fire	Angin Puting Beliung Tornado	Kekeringan Drought	
(1)	(2)	(3)	(4)	(5)	(6)	(7)
Tanete Riaja	1	4	2	3	1	131
Pujananting	-	2	2	-	-	728
Tanete Rilau	2	-	3	5	-	424
Barru	1	2	-	11	-	183
Soppeng Riaja	2	1	1	1	-	1042
Balusu	1	1	-	1	-	1422
Mallusetasi	2	-	1	3	-	651
Kabupaten Barru	9	10	9	24	1	4584

Catatan/Note: ...

Sumber/Source: Badan Penanggulangan Bencana Daerah Kabupaten Barru
Nations Board for Disasters Management of Barru Regency

Tabel 4.3.9 **Jumlah Korban yang Diakibatkan Bencana Alam Menurut Kecamatan dan Jenis Bencana di Kabupaten Barru (2020)**
Number of Victims Due To Natural Disasters by Subdistrict and Kind of Disasters in Barru Regency, (2020)

Kecamatan <i>Subdistrict</i>	Banjir <i>Flood</i>			Longsor <i>Land Slide</i>		
	Meninggal dan Hilang <i>Fatality and Missing</i>	Luka- Luka <i>Casualty</i>	Terdampak dan Mengungsi <i>Affected and Evacuated</i>	Meninggal dan Hilang <i>Fatality and Missing</i>	Luka- Luka <i>Casualty</i>	Terdampak dan Mengungsi <i>Affected and Evacuated</i>
(1)	(2)	(3)	(4)	(5)	(6)	(7)
Tanete Riaja	-	-	-	-	-	-
Pujananting	-	-	-	-	-	-
Tanete Rilau	-	-	-	-	-	-
Barru	-	-	-	-	-	-
Soppeng Riaja	-	-	1	-	-	-
Balusu	1	-	-	-	-	-
Mallusetasi	-	-	-	-	-	-
Kabupaten Barru	1	-	1	-	-	-

Lanjutan Tabel/Continued Table 4.3.9

Kecamatan <i>Subdistrict</i>	Kebakaran <i>Fire</i>			Angin Puting Beliung <i>Tornado</i>		
	Meninggal dan Hilang <i>Fatality and Missing</i>	Luka- Luka <i>Casualty</i>	Terdampak dan Mengungsi <i>Affected and Evacuated</i>	Meninggal dan Hilang <i>Fatality and Missing</i>	Luka- Luka <i>Casualty</i>	Terdampak dan Mengungsi <i>Affected and Evacuated</i>
(1)	(8)	(9)	(10)	(11)	(12)	(13)
Tanete Riaja	-	-	-	-	-	-
Pujananting	-	-	4	-	-	-
Tanete Rilau	-	-	5	-	-	-
Barru	-	-	-	-	1	2
Soppeng Riaja	-	1	1	-	-	-
Balusu	-	-	-	-	-	5
Mallusetasi	2	-	20	-	-	-
Kabupaten Barru	2	1	30	-	1	7

Lanjutan Tabel/Continued Table 4.3.9

Kecamatan <i>Subdistrict</i>	Kekeringan <i>Drought</i>			Lainnya <i>Others</i>		
	Meninggal dan Hilang <i>Fatality and Missing</i>	Luka- Luka <i>Casualty</i>	Terdampak dan Mengungsi <i>Affected and Evacuated</i>	Meninggal dan Hilang <i>Fatality and Missing</i>	Luka- Luka <i>Casualty</i>	Terdampak dan Mengungsi <i>Affected and Evacuated</i>
(1)	(14)	(15)	(16)	(17)	(18)	(19)
Tanete Riaja	-	-	-	-	-	-
Pujananting	-	-	-	-	-	-
Tanete Rilau	-	-	-	-	-	-
Barru	-	-	-	-	-	-
Soppeng Riaja	-	-	-	-	-	-
Balusu	-	-	-	-	-	-
Mallusetasi	-	-	-	1	-	-
Kabupaten Barru	-	-	-	1	-	-

Catatan/Note: ...
 Sumber/Source: Badan Penanggulangan Bencana Daerah Kabupaten Barru
 Nations Board for Disasters Management of Barru Regency

Tabel
Table 4.3.10

**Jumlah Kerusakan Rumah yang Diakibatkan Oleh
Bencana Alam Menurut Kecamatan di Kabupaten Barru
(2019)-(2020)**
*Number of Damaged Houses Due To Natural Disaster by
Subdistrict in Barru Regency, (2019)-(2020)*

Kecamatan Subdistrict	Rusak Berat Severely Damaged		Rusak Sedang Damaged		Rusak Ringan Lightly Damaged		Terendam Submerged	
	2019	2020	2019	2020	2019	2020	2019	2020
(1)	(2)	(3)	(4)	(5)	(6)	(7)	(8)	(9)
Tanete Riaja	6	13	4	17	18	21	364	364
Pujananting	2	3	1	1	12	6	-	-
Tanete Rilau	3	8	5	13	11	22	96	-
Barru	3	10	2	25	31	29	167	-
Soppeng Riaja	3	5	6	10	85	61	-	1 114
Balusu	2	2	9	15	36	44	766	703
Mallusetasi	16	13	22	35	132	97	-	1 166
Kabupaten Barru	35	54	49	116	325	280	1 393	3 347

Catatan/Note: ...

Sumber/Source: Badan Penanggulangan Bencana Daerah Kabupaten Barru
Nations Board for Disasters Management of Barru Regency

Tabel
Table 4.3.11

Jumlah Penerima Bantuan (Kepala Keluarga) dan Anggaran Bantuan Sosial Pangan Menurut Kecamatan di Kabupaten Barru (2020)
Number of Aid Recipients (Head and Household) and Food Social Assistance Budget by Subdistrict in Barru Regency, (2020)

Kecamatan Subdistrict	Jumlah Penerima Bantuan (Kepala Keluarga) Number of Beneficiaries (Head and Household)		Jumlah Anggaran (ribu rupiah) Budget Amount (thousand rupiahs)	
	Rencana Planning	Realisasi Realization	Rencana Planning	Realisasi Realization
(1)	(2)	(3)	(4)	(5)
Tanete Riaja	1 827	1 580	365 400 000	316 000 000
Pujananting	2 381	2 127	476 200 000	425 400 000
Tanete Rilau	2 794	2 479	558 800 000	495 800 000
Barru	2 106	1 850	421 200 000	370 000 000
Soppeng Riaja	1 447	1 276	289 400 000	255 200 000
Balusu	1 577	1 239	315 400 000	247 800 000
Mallusetasi	2 339	2 160	466 800 000	432 000 000
Kabupaten Barru	14 471	12 711	2 893 200 000	2 542 200 000

Catatan/Note: ...
Sumber/Source: Dinas Sosial Kabupaten Barru
Social Office of Barru Regency

Tabel
Table 4.3.12

Jumlah Kader Sosial Sebagai Pekerja Sosial Masyarakat Menurut Kecamatan di Kabupaten Barru (2020)
Number of Social Cadre as Social Workers by Subdistrict in Barru Regency, (2020)

Kecamatan Subdistrict	TKSK	Jumlah Pekerja Sosial Masyarakat Number of Social Workers
(1)	(2)	(3)
Tanete Riaja	1	5
Pujananting	1	2
Tanete Rilau	1	8
Barru	1	12
Soppeng Riaja	1	4
Balusu	1	1
Mallusetasi	1	2
Kabupaten Barru	7	34

Catatan/Note: ...
Sumber/Source: Dinas Sosial Kabupaten Barru
Social Office of Barru Regency

Tabel 4.3.13 Jumlah Karang Taruna Menurut Kecamatan di Kabupaten Barru (2020)
Table Number of Youth Group by Subdistrict in Barru Regency, (2020)

Kecamatan Subdistrict	Jumlah Desa/Kelurahan Number of Villages Wards	Jumlah Karang Taruna Number of Youth Group
(1)	(2)	(3)
Tanete Riaja	7	7
Pujananting	7	7
Tanete Rilau	10	10
Barru	10	10
Soppeng Riaja	7	7
Balusu	6	6
Mallusetasi	8	8
Kabupaten Barru	55	55

Catatan/Note: ...
 Sumber/Source: Dinas Sosial Kabupaten Barru
 Social Office of Barru Regency

Tabel
Table 4.3.14

**Frekuensi, Lokasi dan Jumlah Peserta Kegiatan
Penyuluhan dan Bimbingan Sosial di Kabupaten Barru
(2020)**
*Frequency, Location and Number of Participations of Social
Education and Guidance in Barru Regency, (2020)*

Jenis Penyuluhan <i>Kind of Guidance</i>	Frekuensi <i>Frequency</i>	Lokasi <i>Location</i>	Jumlah Peserta <i>Number of Participations</i>
(1)	(2)	(3)	(4)
Penyuluhan Sosial	-	-	-
Pembinaan Anak Nakal dan Korban NAPZA	-	-	-
Bimbingan dan Penyuluhan Penyandang Cacat	-	-	-
Eks Kusta	-	-	-
Waria	-	-	-
Eks Napi			
Penyuluhan/Bimbingan			
Anak Terlantar	2	Dinas Sosial UPTD Makassar Maros	13
Lanjut Usia	-	-	-
Fakir Miskins	-	-	-

Catatan/Note: ...
Sumber/Source: Dinas Sosial Kabupaten Barru
Social Office of Barru Regency

Tabel 4.3.15 Jumlah Penyakit Masyarakat Menurut Jenis di Kabupaten Barru (2016)-(2020)
Table Number of Society Problems by Type in Barru Regency, (2016)-(2020)

Jenis Penyakit Masyarakat <i>Kind of Society Problem</i>	2016	2017	2018	2019	2020
(1)	(2)	(3)	(4)	(5)	(6)
Premanisme	23	5	63	30	15
Narkoba	5	37	18	36	35
Pemalsuan Uang	-	-	-	-	-
Penyelundupan	1	-	-	-	-
Asusila	13	10	5	8	9
Miras	-	-	3	3	1
Judi	1	2	2	2	2
Jumlah/ Total	43	54	91	79	62

Catatan/Note: ...

Sumber/Source: Badan Kesatuan Bangsa Politik dan Perlindungan Masyarakat Kabupaten Barru
Nations Political and Public Protection Board of Barru Regency

Tabel
Table 4.3.16**Jumlah Terdakwa Menurut Bulan, Jenis Kelamin dan Kelompok Umur di Kabupaten Barru, (2020)**
Number of The Accused by Month, Sex and Age Group in Barru Regency, (2020)

Bulan Month	Laki-laki Male		Perempuan Female		Jumlah Total	
	7-24 Th	24+ Th	7-24 Th	24+ Th	7-24 Th	24+ Th
(1)	(2)	(3)	(4)	(5)	(6)	(7)
Januari	21	280	17	41	38	321
Februari	11	170	11	45	22	215
Maret	13	201	7	27	20	228
April	6	26	2	3	8	29
Mei	3	23	-	2	3	25
Juni	1	27	2	7	3	34
Juli	3	74	2	5	5	79
Agustus	7	220	5	9	12	229
September	5	76	2	12	7	88
Oktober	7	71	5	9	12	80
November	3	64	5	10	8	74
Desember	1	14	1	5	2	19
Jumlah/ Total	81	1 246	59	175	140	1 421

Catatan/Note: ...

Sumber/Source: Pengadilan Negeri Kabupaten Barru/Civil Court Office of Barru Regency

Tabel 4.3.17 Isi Rumah Tahanan Negara Kelas IIB Menurut Jenis Kejahatan, Status dan Jenis Kelamin di Kabupaten Barru, (2020)
Inmates of Prisoners by Type of Crime, Status and Sex in Barru Regency, (2020)

Jenis Kejahatan <i>Kind of Crime</i>	Narapidana /Criminals		Tahanan /Prisoners	
	Laki-laki <i>Male</i>	Perempuan <i>Female</i>	Laki-laki <i>Male</i>	Perempuan <i>Female</i>
(1)	(2)	(3)	(4)	(5)
Poltik	-	-	-	-
Pembakaran	-	-	-	-
Penyuapan	-	-	-	-
Mata Uang	-	-	-	-
Pemalsu Materai/Surat	-	-	-	-
Kesusilaan	-	-	-	-
Perjudian	-	-	-	-
Penculikan	-	-	-	-
Pembunuhan	2	-	-	-
Penganiayaan	5	2	-	-
Pencurian	11	-	1	-
Perampokan	-	-	-	-
Pemerasan	-	-	-	-
Penggelapan	2	-	-	-
Penipuan	3	2	-	-
Merusak Barang	-	-	-	-
Dalam Jabatan	-	-	-	-
Penadahan	-	-	-	-
Lain-lain	-	-	-	-
Ekonomi	-	-	-	-
Lakalantas	1	-	-	-
Psikotropika	-	-	-	-
Senjata Api	-	-	-	-
Senjata Tajam	-	-	-	-
Perlindungan Anak	14	-	-	-
Jumlah Kejahatan	38	4	1	-
Pelanggaran KUHP	-	-	-	-
Pelanggaran Ekonomi	-	-	-	-
Jumlah Pelanggaran	-	-	-	-

Lanjutan Tabel/*Continued Table* 4.3.17

Jenis Kejahatan <i>Kind of Crime</i>	Jumlah/ <i>Total</i>	
	Laki-laki <i>Male</i>	Perempuan <i>Female</i>
(1)	(6)	(7)
Poltik	-	-
Pembakaran	-	-
Penyuapan	-	-
Mata Uang	-	-
Pemalsu Materai/Surat	-	-
Kesusilaan	-	-
Perjudian	-	-
Penculikan	-	-
Pembunuhan	2	-
Penganiayaan	5	2
Pencurian	12	-
Perampokan	-	-
Pemerasan	-	-
Penggelapan	2	-
Penipuan	3	2
Merusak Barang	-	-
Dalam Jabatan	-	-
Penadahan	-	-
Lain-lain	-	-
Ekonomi	-	-
Lakalantas	1	-
Psikotropika	-	-
Senjata Api	-	-
Senjata Tajam	-	-
Perlindungan Anak	14	-
Jumlah Kejahatan	39	4
Pelanggaran KUHP	-	-
Pelanggaran Ekonomi	-	-
Jumlah Pelanggaran	-	-

Catatan/*Note*: ...Sumber/*Source*: Rumah Tahanan Negara Kelas IIB Kabupaten Barru/*Prison Office of Barru Regency*

Tabel 4.3.18 **Isi Rumah Tahanan Negara Kelas IIB Menurut Status dan Jenis Kelamin di Kabupaten Barru, (2020)**
Table *Inmates of Prisoners by Status and Sex in Barru Regency, (2020)*

Status Status	Jenis Kelamin Sex		
	Laki-laki Male	Perempuan Female	Jumlah Total
(1)	(2)	(3)	(4)
NARAPIDANA			
Pidana Mati	-	-	-
Pidana Penjara Seumur Hidup	-	-	-
Pidana Penjara Lebih Dari Setahun	165	4	169
Pidana Penjara 3 Bulan - Setahun	5	3	8
Pidana Penjara Sampai 3 Bulan	-	-	-
Pidana Kurungan	1	-	1
Pidana Penjara Untuk Lembaga Lain	-	-	-
Jumlah Narapidana	171	7	178
TAHANAN			
Dalam Pemeriksaan Jaksa	1	-	1
Dalam Pemeriksaan Hakim Pertama	9	2	11
Dengan Surat Keputusan Yang Masih Diubah	6	-	6
Lainnya	-	-	-
Jumlah Tahanan	16	2	18

Catatan/Note: ...

Sumber/Source: Rumah Tahanan Negara Kelas IIB Kabupaten Barru/Prison Office of Barru Regency

Tabel
Table 4.3.19

Tambahan Narapidana Berdasarkan Putusan Pengadilan Negeri Menurut Bulan, Kelompok Umur dan Jenis Kelamin di Kabupaten Barru (2020)
The Criminals Addition Based Upon civil Court Decision by Month, Age Group and Sex in Barru Regency, (2020)

Bulan Month	Dewasa Adult		Remaja Youth		Anak-anak Children		Jumlah Total
	laki-laki Male	Pere- puan Female	laki-laki Male	Pere- puan Female	laki-laki Male	Pere- puan Female	
(1)	(2)	(3)	(4)	(5)	(6)	(7)	(8)
Januari	10	2	4	-	-	-	16
Februari	6	-	2	-	-	-	8
Maret	16	-	5	-	-	-	21
April	8	1	1	-	1	-	11
Mei	12	4	-	1	2	-	19
Juni	7	-	1	-	-	-	8
Juli	12	2	6	-	2	-	22
Agustus	2	-	5	-	-	-	7
September	7	3	1	-	-	-	11
Oktober	19	1	1	-	-	-	21
November	1	-	2	-	-	-	3
Desember	7	3	2	2	-	-	14
Jumlah/Total	107	16	30	3	5	-	161

Catatan/Note: ...

Sumber/Source: Rumah Tahanan Negara Kelas IIB Kabupaten Barru/Prison Office of Barru Regency

Tabel
Table 4.3.20

Tambahan Narapidana Berdasarkan Putusan Pengadilan Negeri Menurut Bulan, Lama Penjara dan Jenis Kelamin di Kabupaten Barru (2020)
The Criminals Addition Based Upon civil Court Decision by Month, Imprisoned Duration and Sex in Barru Regency, (2020)

Bulan Month	Rumah Tahanan Prisoners									Jumlah Total	
	Seumur Hidup Long Life		>5 Tahun >5 Years		> 1 Tahun >1 Years		< 1 Tahun < 1 Years		laki- laki Male	Pere- puan Female	
	laki- laki Male	Pere- puan Female	laki- laki Male	Pere- puan Female	laki- laki Male	Pere- puan Female	laki- laki Male	Pere- puan Female			
(1)	(2)	(3)	(4)	(5)	(6)	(7)	(8)	(9)	(10)	(11)	
Januari	-	-	1	-	7	-	4	2	12	2	
Februari	-	-	-	-	3	-	3	-	6	-	
Maret	-	-	4	-	14	-	14	-	32	-	
April	-	-	-	-	-	-	9	1	9	1	
Mei	-	-	1	-	7	-	5	5	13	5	
Juni	-	-	1	-	2	-	5	-	8	-	
Juli	-	-	-	-	3	1	14	1	17	2	
Agustus	-	-	2	-	2	-	3	-	7	-	
September	-	-	-	-	6	3	2	-	8	3	
Oktober	-	-	2	-	11	-	5	1	18	1	
November	-	-	-	-	2	-	1	-	3	-	
Desember	-	-	1	-	2	2	6	3	9	5	
Jumlah/ Total	-	-	12	-	59	6	71	13	142	19	

Catatan/Note: ...

Sumber/Source: Rumah Tahanan Negara Kelas IIB Kabupaten Barru/Prison Office of Barru Regency

Tabel 4.3.21 **Tambahan Narapidana Berdasarkan Putusan Pengadilan Negeri Menurut Bulan dan Jenis Tindakan Pidana di Kabupaten Barru, (2020)**
The Criminal Addition Based Upon Civil Court Decision by Month and Type of Crimes in Barru Regency, (2020)

Bulan Month	Kejahatan Crimes	Pelanggaran KUHP Penal Code Offense	Jumlah Total
(1)	(2)	(3)	(4)
Januari	14	-	14
Februari	6	-	6
Maret	32	-	32
April	10	-	10
Mei	18	-	18
Juni	8	-	8
Juli	19	-	19
Agustus	7	-	7
September	11	-	11
Oktober	19	-	19
November	3	-	3
Desember	14	-	14
Jumlah/Total	161	-	161

Catatan/Note: ...

Sumber/Source: Rumah Tahanan Negara Kelas IIB Kabupaten Barru/Prison Office of Barru Regency

Tabel 4.3.22 Jumlah Kecelakaan Lalu Lintas dan Korban Menurut Kecamatan di Kabupaten Barru, (2020)
Table Number of Traffic Accident and Victims by Subdistrict in Barru Regency, (2020)

Kecamatan Subdistrict	Jumlah Kecelakaan Accident	Korban (Orang) Victims (People)		
		Meninggal Die	Luka Berat Seriously Injured	Luka Ringan Minor Injured
(1)	(2)	(3)	(4)	(5)
Tanete Riaja
Pujananting
Tanete Rilau
Barru
Soppeng Riaja
Balusu
Mallusetasi
Kabupaten Barru	201	9	33	218

Catatan/Note: ...
 Sumber/Source: Kepolisian Resort Kabupaten Barru/Resort Police of Barru Regency

Tabel 4.3.23 Jumlah Perkara Yang Diterima/Diputuskan Pengadilan Agama Menurut Jenisnya di Kabupaten Barru, (2020)
Number of Cases Received/Finished by Religion Court by Type in Barru Regency, (2020)

Jenis Perkara <i>Kind of Cases</i>	Jumlah Perkara <i>Number of Cases</i>		
	Diterima <i>Received</i>	Diputuskan <i>Finished</i>	Dicabut <i>Be Alienated</i>
(1)	(3)	(4)	(5)
Izin Poligami	2	2	-
Penolakan Kawin	-	-	-
Perwalian	4	4	-
Isbath Nikah	18	18	-
Dispensasi Kawin	109	106	3
Cerai Talak	75	67	8
Penetapan Ahli Waris	10	9	1
Pengasuhan Anak	-	-	-
Ahli Waris	-	-	-
Cerai Gugat	305	284	18
Kewarisan	8	4	2
Lain-lain	11	10	1
Harta Bersana	3	2	1
Pembatalan Nikah	-	-	-
Wali Adhol	3	3	-
Jumlah/Total	548	509	34

Catatan/Note: ...

Sumber/Source: Kantor Pengadilan Agama Kabupaten Barru/Religion Court Office of Barru Regency

Tabel 4.3.24 **Jumlah Perkara Yang Diterima/Diputuskan Pengadilan Agama Menurut Bulan di Kabupaten Barru, (2020)**
Table 4.3.24 **Number of Cases Received and Finished by Religion Court and Month in Barru Regency, (2020)**

Bulan Month	Sisa Tahun 2019 The Rest of 2019	Diterima Tahun 2020 Received in 2020	Diputuskan Finished	Sisa Rest of it
(1)	(2)	(3)	(4)	
Januari	10	78	30	
Februari		60	49	
Maret		64	64	
April		2	15	
Mei		17	13	
Juni		78	68	
Juli		67	61	
Agustus		41	50	
September		61	57	
Oktober		37	50	
November		49	55	
Desember		9	41	5

Catatan/Note: ...

Sumber/Source: Kantor Pengadilan Agama Kabupaten Barru/Religion Court Office of Barru Regency

4.4 KEMISKINAN POVERTY

Tabel 4.4.1 **Garis Kemiskinan, Jumlah, dan Persentase Penduduk Miskin di Kabupaten Barru, 2013–2020**
Poverty Line, Number, and Percentage of Poor People in Barru Regency, 2013–2020

Tahun Year	Garis Kemiskinan (rupiah/kapita/bulan) Poverty Line (rupiah/capita/month)	Jumlah Penduduk Miskin (ribu) Number of Poor People (thousand)	Persentase Penduduk Miskin Percentage of Poor People
(1)	(2)	(3)	(4)
2013	...	14,50	10,32
2014	...	16,60	9,74
2015	263 210	16,10	9,42
2016	280 316	16,24	9,45
2017	289 371	16,76	9,71
2018	307 904	15,68	9,04
2019	322 248	14,92	8,57
2020	337 047	14,44	8,26

Catatan/Note: Hasil Survei Sosial Ekonomi Nasional (SUSENAS)/ *Result of National Socioeconomic Survey*
Sumber/Source: Badan Pusat Statistik Kabupaten Barru/*Statistics of Barru Regency*

Tabel 4.4.2 **Indeks Kedalaman Kemiskinan dan Indeks Keparahan Kemiskinan di Kabupaten Barru, 2013–2020**
Poverty Gap Index and Poverty Severity Index in Barru Regency, 2013–2020

Tahun Year	Indeks Kedalaman Kemiskinan Poverty Gap Index	Indeks Keparahan Kemiskinan Poverty Severity Index
(1)	(2)	(3)
2013	1,33	0,26
2014	1,14	0,21
2015	1,55	0,37
2016	1,71	0,52
2017	1,43	0,32
2018	1,58	0,37
2019	1,07	0,21
2020	1,31	0,36

Catatan/Note: Hasil Survei Sosial Ekonomi Nasional (SUSENAS)/ Result of National Socioeconomic Survey
 Sumber/Source: Badan Pusat Statistik Kabupaten Barru/Statistics of Barru Regency

4.5 INDEKS PEMBANGUNAN MANUSIA HUMAN DEVELOPMENT INDEX

Tabel 4.5.1 **Indeks Pembangunan Manusia (IPM) Menurut Komponen di Kabupaten Barru, (2016) - (2020)**
Human Development Index (HDI) by Component in Baaru Regency, (2016)-(2020)

Indikator Indicator	2016	2017	2018	2019	2020
(1)	(2)	(3)	(4)	(5)	(6)
Indeks Kesehatan /Health Index	74,09	74,31	74,77	75,25	75,42
Angka Harapan Hidup/Life Expectancy	68,16	68,30	68,30	68,91	69,02
Indeks Pendidikan/ Education Index	62,98	63,81	63,81	64,23	65,16
Rata-rata Lama Sekolah	7,61	7,85	7,85	7,96	8,23
Harapan Lama Sekolah	13,54	13,55	13,55	13,57	13,58
Indek Pengeluaran/Expenditure Index	70,61	70,99	71,98	72,80	72,83
Paritas Daya Beli/Purchasing Power Parity	10,16	10,29	10,62	10,91	10,92
IPM	69,07	69,56	70,05	70,60	71,00

Catatan/Note: Hasil Survei Sosial Ekonomi Nasional (SUSENAS)/ Result of National Socioeconomic Survey
Sumber/Source: Badan Pusat Statistik Kabupaten Barru/Statistics of Barru Regency

5

PERTANIAN, KEHUTANAN, PETERNAKAN & PERIKANAN

TERNAK



Jumlah Populasi Ternak Sapi adalah 61.711 ekor dengan produksi daging sekitar 274.087 kg

Jumlah Populasi Ternak Kambing adalah 6.372 ekor dengan produksi daging sekitar 6.304 kg



PADI

luas panen padi adalah 21.628 hektar dengan produksi padi 132.097 ton GKG atau setara dengan 75.789 ton beras



tahun **2020**

HORTIKULTURA



Semangka dan melon merupakan komoditas sayur dan buah semusim dengan produksi tertinggi yakni 23.858 kw dan 1.698 kw

pisang dan mangga adalah tanaman buah tahunan dengan produksi tertinggi yaitu 117 dan 19 ribu kwintal



PERIKANAN

Udang Vaname masih mendominasi produksi perikanan darat dengan jumlah 4.694 ton

Ikan Teri dan Layang masih mendominasi produksi perikanan laut dengan jumlah 1.847 dan 1.664 ton



