

Katalog/Catalog : 1102002:7309

KABUPATEN PANGKAJENE DAN KEPULAUAN DALAM ANGKA

PANGKAJENE DAN KEPULAUAN REGENCY IN FIGURES

2021



**BADAN PUSAT STATISTIK
KABUPATEN PANGKAJENE DAN KEPULAUAN**

KABUPATEN PANGKAJENE DAN KEPULAUAN DALAM ANGKA

PANGKAJENE DAN KEPULAUAN REGENCY IN FIGURES

2021



KABUPATEN PANGKAJENE DAN KEPULAUAN DALAM ANGKA
Pangkajene dan Kepulauan Regency in Figures
2021

ISSN: 0215-6725

No. Publikasi/*Publication Number*: 73090.2103

Katalog /*Catalog*: 1102001.7309

Ukuran Buku/*Book Size*: 14,8 cm x 21 cm

Jumlah Halaman/*Number of Pages* : xxxviii+ 310 hal/*pages*

Naskah/*Manuscript*:

BPS Kabupaten Pangkajene dan Kepulauan

BPS-Statistics of Pangkajene dan Kepulauan Regency

Penyunting/*Editor*:

BPS Kabupaten Pangkajene dan Kepulauan

BPS-Statistics of Pangkajene dan Kepulauan Regency

Desain Kover/*Cover Design*:

Seksi Integrasi Pengolahan dan Diseminasi Statistik

Section of Integration Processing and Statistics Dissemination

Ilustrasi Kover/*Cover Illustration*:

chaeril_eril photography

Diterbitkan oleh/*Published by*:

©BPS Kabupaten Pangkajene dan Kepulauan/*BPS-Statistics of Pangkajene dan Kepulauan Regency*

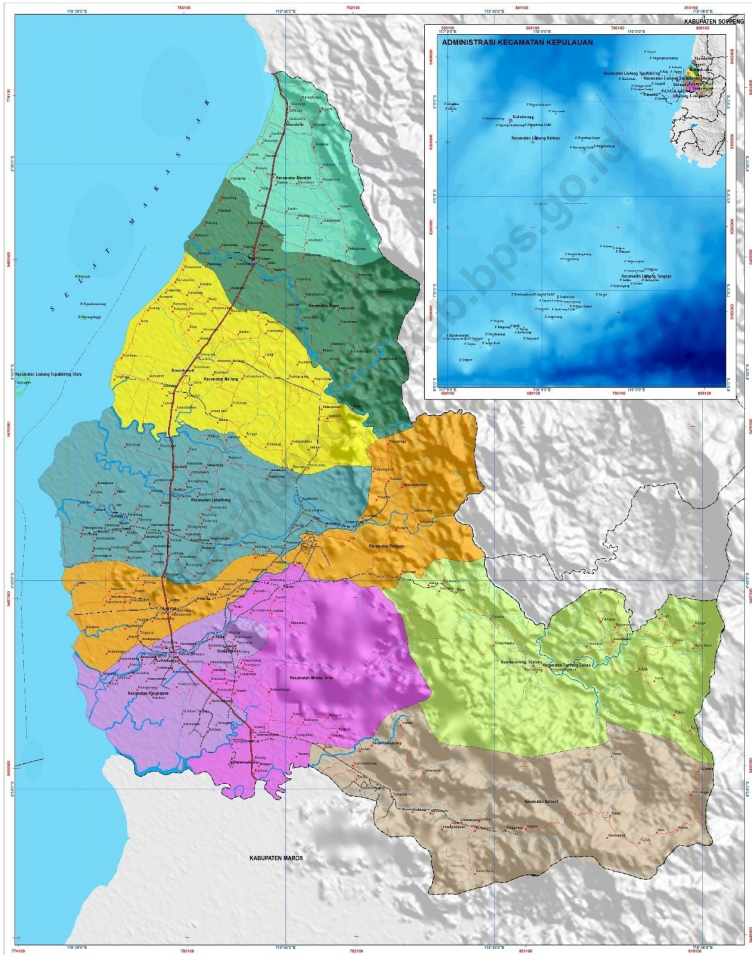
Dicetak oleh/*Printed by*:

©BPS Kabupaten Pangkajene dan Kepulauan/*BPS-Statistics of Pangkajene dan Kepulauan Regency*

Dilarang mengumumkan, mendistribusikan, mengomunikasikan, dan/atau menggandakan sebagian atau seluruh isi buku ini untuk tujuan komersil tanpa izin tertulis dari Badan Pusat Statistik.

Prohibited to announce, distribute, communicate, and/or copy part or all of this book for commercial purpose without permission from BPS-Statistics Indonesia.

PETA WILAYAH KABUPATEN PANGKAJENE DAN KEPULAUAN MAP OF PANGKAJENE DAN KEPULAUAN REGENCY



KEPALA BPS KABUPATEN PANGKAJENE DAN KEPULAUAN
CHIEF STATISTICIAN OF PANGKAJENE DAN KEPULAUAN REGENCY



H. NAHARUDDIN SUPU, SE, M.SI



KATA PENGANTAR

Kabupaten Pangkajene dan Kepulauan Dalam Angka 2021 merupakan publikasi tahunan yang diterbitkan oleh BPS Kabupaten Pangkajene dan Kepulauan. Disadari bahwa publikasi ini belum sepenuhnya memenuhi harapan pihak pemakai data khususnya para perencana, namun diharapkan dapat membantu melengkapi penyusunan rencana pembangunan di Kabupaten Pangkajene dan Kepulauan.

Publikasi ini dapat terwujud berkat kerja sama dan bantuan dari berbagai pihak baik instansi pemerintah maupun swasta. Kepada semua pihak yang telah memberikan bantuan disampaikan penghargaan dan terima kasih yang sebesar-besarnya.

Walaupun publikasi ini telah disiapkan sebaik-baiknya, namun disadari masih ada kekurangan dan kesalahan yang terjadi. Untuk perbaikan publikasi ini, tanggapan dan saran yang bersifat konstruktif dari para pemakai sangat diharapkan.

Pangkajene, Februari 2021

Kepala BPS

Kabupaten Pangkajene dan Kepulauan

H. NAHARUDDIN SUPU, SE, M.SI



PREFACE

Pangkajene dan Kepulauan Regency in Figures 2021 is an annual publication written by BPS Regency of Kabupaten Pangkajene dan Kepulauan. Honestly, this publication has not perfect yet and has not filled the user's expectation, especially for the planners yet, but hopely it can help to equip compilation of development planning in this new regency.

This comprehensive publication has been made possible with the assistance and contribution from several governmental institutions and private organizations. To all parties who have been involved in the preparation of this publication, I would like to express my sincerest appreciation and gratitude.

Comments and constructive suggestions for the improvement of this publication are always welcome

*Pangkajene, Februari 2021
Chief Statistician of
Pangkajene dan Kepulauan Regency*

H. NAHARUDDIN SUPU, SE, M.SI

DAFTAR ISI / CONTENTS

	Halaman Page
Kata Pengantar/ <i>Preface</i>	vii
Daftar Isi/ <i>Contents</i>	ix
Daftar Tabel/ <i>List of Tables</i>	xi
Daftar Gambar/ <i>List of Figures</i>	xxix
Penjelasan Umum/ <i>Explanatory Notes</i>	xxxiii
Daftar Singkatan/ <i>List of Abbreviations</i>	xxxv
Statistik Kunci/ <i>Key Statistics</i>	xxxvii
1. Geografi dan Iklim/ <i>Geography and Climate</i>	1
2. Pemerintahan/ <i>Government</i>	13
3. Penduduk dan Ketenagakerjaan/ <i>Population and Employment</i>	35
4. Sosial dan Kesejahteraan Rakyat/ <i>Social and Welfare</i>	55
5. Pertanian, Kehutanan, Peternakan, dan Perikanan/ <i>Agriculture, Forestry, Livestock, and Fishery</i>	135
6. Industri, Pertambangan, dan Energi/ <i>Industry, Mining, and Energy</i>	201
7. Pariwisata/ <i>Tourism</i>	211
8. Transportasi dan Komunikasi/ <i>Transportation and Communication</i>	223
9. Perbankan, Koperasi, dan Harga-harga/ <i>Banking, Cooperative, dan Prices</i>	237
10. Pengeluaran Penduduk/ <i>Population Expenditure</i>	257
11. Perdagangan/ <i>Trade</i>	267
12. Sistem Neraca Regional/ <i>System of Regional Accounts</i>	275
13. Perbandingan Antar Kabupaten/Kota/ <i>Regency/Municipal Comparison</i>	299

DAFTAR TABEL/LIST OF TABLES

Halaman
Page

1.	GEOGRAFI DAN IKLIM/GEOGRAPHY AND CLIMATE	
1.1	KEADAAN GEOGRAFI	
	GEOGRAPHY CONDITION	
1.1.1	Luas Daerah dan Jumlah Pulau Menurut Kecamatan di Kabupaten Pangkajene dan Kepulauan, 2020 <i>Total Area and Number of Islands by Subdistrict in Pangkajene dan Kepulauan Regency, 2020</i>	7
1.1.2	Tinggi Wilayah dan Jarak ke Ibukota Kabupaten/Kota Menurut Kecamatan di Kabupaten Pangkajene dan Kepulauan, 2020 <i>Altitude and Distance to the Capital of Regency/Municipality by Subdistrict in Pangkajene dan Kepulauan Regency, 2020</i>	9
1.2	KEADAAN IKLIM	
	CLIMATE CONDITION	
1.2.1	Pengamatan Unsur Iklim Menurut Bulan di Kabupaten Pangkajene dan Kepulauan, 2020 <i>Observation of Climate Elements By Months at Pangkajene dan Kepulauan Regency, 2020</i>	10
2.	PEMERINTAHAN/GOVERNMENT	
2.1	WILAYAH ADMINISTRATIF	
	ADMINISTRATIVE AREA	
2.1.1	Jumlah Desa ¹ /Kelurahan Menurut Kecamatan di Kabupaten Pangkajene dan Kepulauan, 2016–2020 <i>Number of Villages¹/Kelurahan by Subdistrict in Pangkajene dan Kepulauan Regency, 2016–2020</i>	20
2.2	DEWAN PERWAKILAN RAKYAT DAERAH	
	REGIONAL HOUSE OF REPRESENTATIVE	
2.2.1	Jumlah Anggota Dewan Perwakilan Rakyat Daerah Menurut Partai Politik dan Jenis Kelamin di Kabupaten Pangkajene dan Kepulauan, 2020 <i>Number of Regional House of Representatives's Members by Political Parties and Sex in Pangkajene dan Kepulauan Regency 2020</i>	21

2.3 SUMBER DAYA MANUSIA

HUMAN RESOURCES

2.3.1	Jumlah Pegawai Negeri Sipil Menurut Jabatan dan Jenis Kelamin di Kabupaten Pangkajene dan Kepulauan, Desember 2019 dan Desember 2020 <i>Number of Civil Servants by Occupation and Sex in Pangkajene dan Kepulauan Regency, December 2019 dan December 2020</i>	22
2.3.2	Jumlah Pegawai Negeri Sipil Menurut Tingkat Pendidikan dan Jenis Kelamin di Kabupaten Pangkajene dan Kepulauan, Desember 2019 dan Desember 2020 <i>Number of Civil Servants by Educational Level and Sex in Pangkajene dan Kepulauan Regency, Desember 2019 dan Desember 2020</i>	24
2.3.3	Jumlah Pegawai Negeri Sipil Menurut Tingkat Kepangkatan dan Jenis Kelamin di Kabupaten Pangkajene dan Kepulauan, Desember 2019 dan Desember 2020 <i>Number of Civil Servants by Hierarchy and Sex in Pangkajene dan Kepulauan Regency, Desember 2019 dan Desember 2020</i>	26
2.3.4	Jumlah Pegawai Negeri Sipil Menurut Dinas/Instansi Pemerintah dan Jenis Kelamin di Kabupaten Pangkajene dan Kepulauan, Desember 2020 <i>Number of Civil Servants by Institution/Office and Sex in Pangkajene dan Kepulauan Regency, December 2020</i>	28

2.4 KEUANGAN PEMERINTAH

GOVERNMENT FINANCE

2.4.1	Realisasi Pendapatan Pemerintah Kabupaten Pangkajene dan Kepulauan Menurut Jenis Pendapatan (ribu rupiah), 2016–2019 <i>Actual Pangkajene dan Kepulauan Regency Government Revenues by Kind of Revenues (thousand rupiahs), 2016–2019</i>	31
2.4.2	Realisasi Belanja Pemerintah Kabupaten Pangkajene dan Kepulauan Menurut Jenis Belanja (ribu rupiah), 2016–2019 <i>Actual Pangkajene dan Kepulauan Regency Government Expenditures by Kind of Expenditures (thousand rupiahs), 2016–2019.</i>	33

**3. PENDUDUK DAN KETENAGAKERJAAN/
POPULATION AND EMPLOYMENT**

**3.1 PENDUDUK
POPULATION**

3.1.1 Penduduk, Laju Pertumbuhan Penduduk, Distribusi Persentase Penduduk, Kepadatan Penduduk, Rasio Jenis Kelamin Penduduk Menurut Kecamatan di Kabupaten Pangkajene dan Kepulauan, 2020
Population, Population Growth Rate, Percentage Distribution of Population, Population Density, and Population Sex Ratio by Subdistrict in Pangkajene dan Kepulauan Regency, 2020..... 46

**3.2 KETENAGAKERJAAN
EMPLOYMENT**

3.2.1 Jumlah Penduduk Berumur 15 Tahun Keatas Menurut Jenis Kegiatan Selama Seminggu yang Lalu dan Jenis Kelamin di Kabupaten Pangkajene dan Kepulauan, 2020
Population Aged 15 Years and Over by Type of Activity During The Previous Week and Sex in Pangkajene dan Kepulauan Regency, 2020.. 49

3.2.2 Penduduk Berumur 15 Tahun ke Atas Menurut Pendidikan Tertinggi yang Ditamatkan dan Jenis Kegiatan Selama Seminggu yang Lalu di Kabupaten Pangkajene dan Kepulauan, 2020
Population 15 Years of Age and Over by Educational Attainment and Type of Activity During the Previous Week in Pangkajene dan Kepulauan Regency, 2020..... 50

3.2.3 Penduduk Berumur 15 Tahun Ke Atas yang Bekerja Selama Seminggu yang Lalu Menurut Status Pekerjaan Utama dan Jenis Kelamin di Kabupaten Pangkajene dan Kepulauan, 2020
Population 15 Years of Age and Over who Worked During The Previous Week by Main Employment Status and Sex in Pangkajene dan Kepulauan Regency, 2020..... 52

3.2.4 Jumlah Pencari Kerja Terdaftar dan Penempatan/ Pemenuhan Tenaga Kerja Menurut Pendidikan Tertinggi yang Ditamatkan di Kabupaten Pangkajene dan Kepulauan, 2020
Number of Registered Job Applicants, Registered Job Vacancies, and Worker Placement/Fulfillment by Educational Attainment in Pangkajene dan Kepulauan Regency, 2020 53

4. SOSIAL DAN KESEJAHTERAAN RAKYAT/SOCIAL AND WELFARE

4.1 PENDIDIKAN

EDUCATION

4.1.1	Jumlah Sekolah, Guru, dan Murid Taman Kanak-Kanak (TK) di Bawah Kementerian Pendidikan dan Kebudayaan Menurut Kecamatan di Kabupaten Pangkajene dan Kepulauan, 2019/2020 dan 2020/2021 <i>Number of Schools, Teachers, and Pupils in Kindergarten Under The Ministry of Education and Culture by Subdistrict in Pangkajene dan Kepulauan Regency, 2019/2020 and 2020/2021</i>	70
4.1.2	Jumlah Sekolah, Guru, dan Murid Raudatul Athfal (RA) di Bawah Kementerian Agama Menurut Kecamatan di Kabupaten Pangkajene dan Kepulauan, 2019/2020 dan 2020/2021 <i>Number of Schools, Teachers, and Pupils in Raudatul Athfal (RA) Under The Ministry of Religious Affairs by Subdistrict in Pangkajene dan Kepulauan Regency, 2019/2020 and 2020/2021</i>	73
4.1.3	Jumlah Sekolah, Guru, dan Murid Sekolah Dasar (SD) di Bawah Kementerian Pendidikan dan Kebudayaan Menurut Kecamatan di Kabupaten Pangkajene dan Kepulauan, 2019/2020 dan 2020/2021 <i>Number of Schools, Teachers, and Pupils in Primary Schools Under The Ministry of Education and Culture by Subdistrict in Pangkajene dan Kepulauan Regency, 2019/2020 and 2020/2021</i>	74
4.1.4	Jumlah Sekolah, Guru, dan Murid Madrasah Ibtidaiyah (MI) di Bawah Kementerian Agama Menurut Kecamatan Menurut Kecamatan di Kabupaten Pangkajene dan Kepulauan, 2019/2020 dan 2020/2021 <i>Number of Schools, Teachers, and Pupils in Madrasah Ibtidaiyah (MI) Under The Ministry of Religious Affairs by Subdistrict in Pangkajene dan Kepulauan Regency, 2019/2020 and 2020/2021</i>	77
4.1.5	Jumlah Sekolah, Guru, dan Murid Sekolah Menengah Pertama (SMP) di Bawah Kementerian Pendidikan dan Kebudayaan Menurut Kecamatan di Kabupaten Pangkajene dan Kepulauan, 2019/2020 dan 2020/2021 <i>Number of Schools, Teachers, and Pupils in Junior High Schools Under The Ministry of Education and Culture by Subdistrict in Pangkajene dan Kepulauan Regency, 2019/2020 and 2020/2021</i>	80

4.1.6	<p>Jumlah Sekolah, Guru, dan Murid Madrasah Tsanawiyah (MTs) di Bawah Kementerian Agama Menurut Kecamatan di Kabupaten Pangkajene dan Kepulauan, 2019/2020 dan 2020/2021 <i>Number of Schools, Teachers, and Pupils in Madrasah Tsanawiyah (MTs) Under The Ministry of Religious Affairs by Subdistrict in Pangkajene dan Kepulauan Regency, 2019/2020 and 2020/2021</i></p>	83
4.1.7	<p>Jumlah Sekolah, Guru, dan Murid Sekolah Menengah Atas (SMA) di Bawah Kementerian Pendidikan dan Kebudayaan Menurut Kecamatan di Kabupaten Pangkajene dan Kepulauan, 2019/2020 dan 2020/2021 <i>Number of Schools, Teachers, and Pupils in Senior High Schools Under The Ministry of Education and Culture by Subdistrict in Pangkajene dan Kepulauan Regency, 2019/2020 and 2020/2021</i></p>	86
4.1.8	<p>Jumlah Sekolah, Guru, dan Murid Sekolah Menengah Kejuruan (SMK) di Bawah Kementerian Pendidikan dan Kebudayaan Menurut Kecamatan di Kabupaten Pangkajene dan Kepulauan, 2019/2020 dan 2020/2021 <i>Number of Schools, Teachers, and Pupils in Vocational High Schools Under The Ministry of Education and Culture by Subdistrict in Pangkajene dan Kepulauan Regency, 2019/2020 and 2020/2021</i></p>	89
4.1.9	<p>Jumlah Sekolah, Guru, dan Murid Madrasah Aliyah (MA) di Bawah Kementerian Agama Menurut Kecamatan di Kabupaten Pangkajene dan Kepulauan, 2019/2020 dan 2020/2021 <i>Number of Schools, Teachers, and Pupils in Madrasah Aliyah (MA) Under the Ministry of Religious Affairs by Subdistrict in Pangkajene dan Kepulauan Regency, 2019/2020 and 2020/2021</i></p>	92
4.1.10	<p>Jumlah Desa¹/Kelurahan yang Memiliki Fasilitas Sekolah Menurut Kecamatan dan Tingkat Pendidikan di Kabupaten Pangkajene dan Kepulauan, 2018–2020 <i>Number of Villages¹/Kelurahan Having Educational Facilities by Subdistrict and Educational Level in Pangkajene dan Kepulauan Regency, 2018–2020</i>.....</p>	95

4.1.11	Angka Partisipasi Murni (APM) dan Angka Partisipasi Kasar (APK) Menurut Jenjang Pendidikan di Kabupaten Pangkajene dan Kepulauan, 2019 dan 2020 <i>Net Participation Rates and Gross Participation Rates by Educational Level in Pangkajene dan Kepulauan Regency, 2019 and 2020</i>	100
4.1.12	Persentase Penduduk Berumur 15 Tahun ke Atas yang Melek Huruf Menurut Kelompok Umur di Kabupaten Pangkajene dan Kepulauan, 2019 dan 2020 <i>Percentage of Literate People Aged 15 Years and Over by Age Group in Pangkajene dan Kepulauan Regency, 2019 and 2020</i>	101
4.2	KESEHATAN	
	HEALTH	
4.2.1	Jumlah Desa ¹ /Kelurahan Yang Memiliki Sarana Kesehatan Menurut Kecamatan di Kabupaten Pangkajene dan Kepulauan, 2018–2020 <i>Number of Villages¹/Kelurahan Having Health Facilities by Subdistrict in Pangkajene dan Kepulauan Regency, 2018–2020</i>	102
4.2.2	Jumlah Tenaga Kesehatan Menurut Kecamatan di Kabupaten Pangkajene dan Kepulauan, 2020 <i>Number of Medical Personnel by Subdistrict in Pangkajene dan Kepulauan Regency, 2020</i>	108
4.2.3	Jumlah Rumah Sakit Umum, Rumah Sakit Khusus, Rumah Sakit/Rumah Bersalin, Puskesmas, Klinik/Balai Kesehatan, Posyandu, dan Polindes Menurut Kecamatan di Kabupaten Pangkajene dan Kepulauan, 2019 dan 2020 <i>Number of General Hospital, Special Hospital, Maternity Hospital and Public Health Center, Medical Clinic, Integrated Service Post, Village Maternity Cottage by Subdistrict in Pangkajene dan Kepulauan Regency, 2019 and 2020</i>	109
4.2.4	Jumlah Kasus 10 Penyakit Terbanyak di Kabupaten Pangkajene dan Kepulauan, 2020 <i>Number of Cases of 10 Most Diseases in Pangkajene dan Kepulauan Regency, 2020</i>	112

4.3 AGAMA DAN SOSIAL LAINNYA

RELIGION AND OTHER SOCIAL AFFAIRS

4.3.1	Jumlah Penduduk Menurut Kecamatan dan Agama yang Dianut di Kabupaten Pangkajene dan Kepulauan, 2020 <i>Population by Subdistrict and Religion in Pangkajene dan Kepulauan Regency, 2020</i>	113
4.3.2	Jumlah Tempat Peribadatan Menurut Kecamatan di Kabupaten Pangkajene dan Kepulauan, 2020 <i>Number of Places of Worship by Subdistrict in Pangkajene dan Kepulauan Regency, 2020</i>	114
4.3.3	Jumlah Desa ¹ /Kelurahan yang Mengalami Bencana Alam ² Menurut Kecamatan di Kabupaten Pangkajene dan Kepulauan, 2018-2020 <i>Number of Villages¹/Kelurahan that Had Natural Disaster² by Subdistrict in Pangkajene dan Kepulauan Regency, 2018-2020</i>	115
4.3.4	Jumlah Calon Jamaah Haji yang Diberangkatkan Menurut Kecamatan dan Jenis Kelamin di Kabupaten Pangkajene dan Kepulauan, 2020 <i>Number of Pilgrim Departed by Subdistrict and Sex in Pangkajene dan Kepulauan Regency, 2020</i>	118
4.3.5	Jumlah Nikah dan Rujuk Menurut Kecamatan di Kabupaten Pangkajene dan Kepulauan, 2020 <i>Number of Marriage and Reconciliation by Subdistrict inPangkajene dan Kepulauan Regency, 2020</i>	119
4.3.6	Jumlah Talak Menurut Kecamatan di Kabupaten Pangkajene dan Kepulauan, 2020 <i>Number of Talak by Subdistrict in Pangkajene dan Kepulauan Regency, 2020</i>	120
4.3.7	Jumlah Akta Cerai yang Dikeluarkan Menurut Bulan di Kabupaten Pangkajene dan Kepulauan, 2020 <i>Number of Divorce Certificate Issued by Month inPangkajene dan Kepulauan Regency, 2020</i>	121
4.3.8	Jumlah Perceraian Menurut Faktor Penyebabnya di Kabupaten Pangkajene dan Kepulauan, 2020..... <i>Number of Divorce According to the Causes in Pangkajene dan Kepulauan Regency, 2020</i>	122

4.3.9	Jumlah Kejadian Bencana Alam Menurut Kecamatan di Kabupaten Pangkajene dan Kepulauan, 2020 <i>Number of Natural Disasters by Subdistrict in Pangkajene dan Kepulauan Regency, 2020.....</i>	123
4.3.10	Jumlah Korban Jiwa yang Diakibatkan Bencana Alam Menurut Kecamatan dan Kategori Korban Jiwa di Kabupaten Pangkajene dan Kepulauan, 2020 <i>Number of Human Victims Caused by Natural Disaster by Subdistrict and Kind Of Victims in Pangkajene dan Kepulauan Regency, 2020.....</i>	124
4.3.11	Jumlah Kerusakan Rumah yang Diakibatkan Bencana Alam Menurut Kecamatan dan Kategori Kerusakan di Kabupaten Pangkajene dan Kepulauan, 2020 <i>Number of Houses Damage Caused by Natural Disaster by Subdistrict and Damage Category in Pangkajene dan Kepulauan Regency, 2020..</i>	126
4.3.12	Jumlah Keluarga Penerima Bantuan dan Anggaran Bantuan Sosial Pangan Menurut Kecamatan di Kabupaten Pangkajene dan Kepulauan, 2020 <i>Number of Beneficiary Family and Food Social Assistance Budget by Subdistrict in Pangkajene dan Kepulauan Regency, 2020.....</i>	129
4.3.13	Jumlah Tindak Pidana Menurut Kecamatan di Kabupaten Pangkajene dan Kepulauan, 2017-2020 <i>Number of Crimes by Subdistrict in Pangkajene dan Kepulauan Regency, 2017-2020.....</i>	130
4.3.14	Persentase Penyelesaian Tindak Pidana, Menurut Kecamatan di Kabupaten Pangkajene dan Kepulauan, 2017-2020 <i>Crime Clearance Rate by Subdistrict in Pangkajene dan Kepulauan Regency, 2017-2020.....</i>	131
4.4	KEMISKINAN	
	POVERTY	
4.4.1	Garis Kemiskinan, Jumlah, dan Persentase Penduduk Miskin di Kabupaten Pangkajene dan Kepulauan, 2013–2020 <i>Poverty Line, Number, and Percentage of Poor People in Pangkajene dan Kepulauan Regency, 2013–2020.....</i>	132
4.4.2	Indeks Kedalaman Kemiskinan dan Indeks Keparahan Kemiskinan di Kabupaten Pangkajene dan Kepulauan, 2013–2020 <i>Poverty Gap Index and Poverty Severity Index in Pangkajene dan Kepulauan Regency, 2013–2020.....</i>	133

**5. PERTANIAN, KEHUTANAN, PETERNAKAN, DAN PERIKANAN/
AGRICULTURE, FORESTRY, LIVESTOCK, AND FISHERY**

**5.1 HORTIKULTURA
HORTICULTURE**

5.1.1	Luas Panen Tanaman Sayuran Menurut Kecamatan dan Jenis Tanaman di Kabupaten Pangkajene dan Kepulauan (ha), 2019 dan 2020 <i>Harvested Area of Vegetables by Subdistrict and Kind of Plant in Pangkajene dan Kepulauan Regency (ha), 2019 and 2020</i>	153
5.1.2	Produksi Tanaman Sayuran Menurut Kecamatan dan Jenis Tanaman di Kabupaten Pangkajene dan Kepulauan (kuintal), 2019 dan 2020 <i>Production of Vegetables by Subdistrict and Kind of Plant in Pangkajene dan Kepulauan Regency (quintal), 2019 and 2020</i>	157
5.1.3	Luas Panen Tanaman Sayuran dan Buah-buahan Semusim Menurut Jenis Tanaman di Kabupaten Pangkajene dan Kepulauan (ha), 2018–2020 <i>Harvested Area of Seasonal Vegetables and Fruits by Kind of Plant in Pangkajene dan Kepulauan Regency (ha), 2018–2020</i>	161
5.1.4	Produksi Tanaman Sayuran dan Buah-buahan Semusim Menurut Jenis Tanaman di Kabupaten Pangkajene dan Kepulauan (kuintal), 2018–2020 <i>Production of Seasonal Vegetables and Fruits by Kind of Plant in Pangkajene dan Kepulauan Regency (quintal), 2018–2020</i>	162
5.1.5	Luas Panen Tanaman Biofarmaka Menurut Kecamatan dan Jenis Tanaman di Kabupaten Pangkajene dan Kepulauan (m ²), 2019 dan 2020 <i>Harvested Area of Medicinal Plants by Subdistrict and Kind of Plant in Pangkajene dan Kepulauan Regency (m²), 2019 and 2020</i>	163
5.1.6	Produksi Tanaman Biofarmaka Menurut Kecamatan dan Jenis Tanaman di Kabupaten Pangkajene dan Kepulauan (kg), 2019 and 2020 <i>Production of Medicinal Plants by Subdistrict and Kind of Plant in Pangkajene dan Kepulauan Regency (kg), 2019 and 2020</i>	165
5.1.7	Luas Panen Tanaman Biofarmaka Menurut Jenis Tanaman di Kabupaten Pangkajene dan Kepulauan (m ²), 2018–2020 <i>Harvested Area of Medicinal Plants by Kind of Plant in Pangkajene dan Kepulauan Regency (m²), 2018–2020</i>	167

5.1.8	Produksi Tanaman Biofarmaka Menurut Jenis Tanaman di Kabupaten Pangkajene dan Kepulauan (kg), 2018–2020 <i>Production of Medicinal Plants by Kind of Plant in Pangkajene dan Kepulauan Regency (kg), 2018–2020.....</i>	168
5.1.9	Luas Panen Tanaman Hias Menurut Kecamatan dan Jenis Tanaman di Kabupaten Pangkajene dan Kepulauan (m ²), 2019 and 2020 <i>Harvested Area of Ornamental Plants by Subdistrict and Kind of Plant in Pangkajene dan Kepulauan Regency (m²), 2019 and 2020.....</i>	169
5.1.10	Produksi Tanaman Hias Menurut Kecamatan dan Jenis Tanaman di Kabupaten Pangkajene dan Kepulauan (tangkai), 2019 and 2020 <i>Production of Ornamental Plants by Subdistrict and Kind of Plant in Pangkajene dan Kepulauan Regency (stalks), 2019 and 2020</i>	171
5.1.11	Luas Panen Tanaman Hias Menurut Jenis Tanaman di Kabupaten Pangkajene dan Kepulauan (m ²), 2018–2020 <i>Harvested Area of Ornamental Plants by Kind of Plant in Pangkajene dan Kepulauan Regency (m²), 2018–2020.....</i>	173
5.1.12	Produksi Tanaman Hias Menurut Jenis Tanaman di Kabupaten Pangkajene dan Kepulauan (tangkai), 2018–2020 <i>Production of Ornamental Plants by Kind of Plant n Pangkajene dan Kepulauan Regency (stalks), 2018–2020.....</i>	174
5.1.13	Produksi Buah-buahan Menurut Kecamatan dan Jenis Tanaman di Kabupaten Pangkajene dan Kepulauan (kuintal), 2019 and 2020 <i>Production of Fruits by Subdistrict and Kind of Plant in Pangkajene dan Kepulauan Regency (quintal), 2019 and 2020.....</i>	175
5.1.14	Produksi Buah–Buahan dan Sayuran Tahunan Menurut Jenis Tanaman di Kabupaten Pangkajene dan Kepulauan (kuintal), 2018–2020 <i>Production of Annual Fruits and Vegetables by Kind of Plant in Pangkajene dan Kepulauan Regency (quintal), 2018–2020</i>	179
5.2	PERKEBUNAN	
	ESTATE CROPS	
5.2.1	Luas Areal Tanaman Perkebunan Menurut Kecamatan dan Jenis Tanaman di Kabupaten Pangkajene dan Kepulauan (ha), 2019 dan 2020 <i>Planted Area of Estate Crops by Subdistrict and Type of Crops in Pangkajene dan Kepulauan Regency (ha), 2019 and 2020</i>	180

5.2.2	Produksi Perkebunan Menurut Kecamatan dan Jenis Tanaman di Kabupaten Pangkajene dan Kepulauan (ton), 2019 dan 2020 <i>Production of Estate by Subdistrict and Type of Crops in Pangkajene dan Kepulauan Regency (ton), 2019 and 2020.....</i>	184
5.3	PETERNAKAN	
	LIVESTOCK	
5.3.1	Populasi Ternak Menurut Kecamatan dan Jenis Ternak di Kabupaten Pangkajene dan Kepulauan, 2020 <i>Livestock Population by Subdistrict and Kind of Livestock in Pangkajene dan Kepulauan Regency, 2020</i>	188
5.3.2	Populasi Unggas Menurut Kecamatan dan Jenis Unggas di Kabupaten Pangkajene dan Kepulauan, 2020 <i>Poultry Population by Subdistrict and Kind of Poultry in Pangkajene dan Kepulauan Regency, 2020.....</i>	189
5.3.3	Produksi Daging Ternak Menurut Kecamatan dan Jenis Ternak (ton) di Kabupaten Pangkajene dan Kepulauan, 2020 <i>Livestock Meat Production by Subdistrict and Kind of Livestock (ton) in Pangkajene dan Kepulauan Regency, 2020</i>	190
5.3.4	Produksi Daging Unggas Menurut Kecamatan dan Jenis Unggas (ton) di Kabupaten Pangkajene dan Kepulauan, 2020 <i>Poultry Meat Production by Subdistrict and Kind of Poultry (ton) in Pangkajene dan Kepulauan Regency, 2020</i>	191
5.3.5	Produksi Susu Sapi dan Telur Unggas Menurut Kecamatan dan Jenis Unggas di Kabupaten Pangkajene dan Kepulauan, 2020 <i>Cow Milk and Poultry Eggs Production by Sub District and Type of Poultry in Pangkajene dan Kepulauan Regency, 2020.....</i>	192
5.4	PERIKANAN	
	FISHERY	
5.4.1	Produksi Perikanan Tangkap Menurut Kecamatan dan Jenis Penangkapan (ton) di Kabupaten Pangkajene dan Kepulauan, 2019 dan 2020 <i>Production of Fisheries Capture by Subdistrict and Kind of Capture (ton) in Pangkajene dan Kepulauan Regency, 2019 and 2020</i>	193

5.4.2	Nilai Produksi Perikanan Tangkap Menurut Kecamatan dan Jenis Penangkapan di Kabupaten Pangkajene dan Kepulauan, 2019 dan 2020 <i>Value of Fisheries Capture Production by Subdistrict and Kind of Capture in Pangkajene dan Kepulauan Regency, 2019 and 2020</i>	194
5.4.3	Produksi Perikanan Tangkap di Perairan Umum Menurut Kecamatan dan Lokasi Penangkapan (ton) di Kabupaten Pangkajene dan Kepulauan, 2020 <i>Production of Capture Fisheries in Inland Water by Subdistrict and Catch Location (ton) in Pangkajene and Kepulauan Regency, 2020.....</i>	195
5.4.4	Nilai Produksi Perikanan Tangkap di Perairan Umum Menurut Kecamatan dan Lokasi Penangkapan di Kabupaten Pangkajene dan Kepulauan, 2020 <i>Value of Capture Fisheries Production in Inland Water by Subdistrict and Catch Location in Pangkajene and Kepulauan Regency, 2020</i>	196
5.4.5	Produksi Perikanan Budidaya Menurut Kecamatan dan Jenis Budidaya (ton) di Kabupaten Pangkajene dan Kepulauan, 2020 <i>Production of Aquaculture Fisheries by Subdistrict and Kind of Aquaculture (ton) in Pangkajene and Kepulauan Regency, 2020.....</i>	197
5.4.6	Nilai Produksi Perikanan Budidaya Menurut Kecamatan dan Jenis Budidaya di Kabupaten Pangkajene dan Kepulauan, 2020 <i>Value of Aquaculture Fisheries Production by Subdistrict and Kind of Aquaculture in Pangkajene and Kepulauan Regency, 2020.....</i>	198
5.5	KEHUTANAN	
	FORESTRY	
5.5.1	Luas Kawasan Hutan dan Perairan Menurut Kecamatan di Kabupaten Pangkajene dan Kepulauan, 2020 <i>Forest and Inland Water Area by Subdistrict in Pangkajene dan Kepulauan Regency, 2020.....</i>	199
5.5.2	Produksi Kayu Hutan (m ³) Produksi di Kabupaten Pangkajene dan Kepulauan Menurut Kecamatan dan Jenis 2020 <i>Timber Production (m³) by Subdistrict and Kind of Product in Pangkajene dan Kepulauan Regency, 2020</i>	200

**6. INDUSTRI, PERTAMBANGAN, DAN ENERGI/
INDUSTRY, MINING, AND ENERGY**

6.1	Daya Terpasang, Produksi, dan Distribusi Listrik PT. PLN (Persero) pada Cabang/Ranting PLN Menurut Kecamatan di Kabupaten Pangkajene dan Kepulauan, 2020 <i>Installed Electricity Power, Production, and Distribution of PT. PLN (Persero) at PLN Branch by Subdistrict in Pangkajene dan Kepulauan Regency, 2020</i>	208
6.2	Jumlah Pelanggan Listrik Menurut Kecamatan di Kabupaten Pangkajene dan Kepulauan, 2016–2020 <i>Number of Electricity Customers by Subdistrict in Pangkajene dan Kepulauan Regency, 2016–2020</i>	209
6.3	Jumlah Pelanggan dan Air yang Disalurkan Menurut Kecamatan di Kabupaten Pangkajene dan Kepulauan, 2020 <i>Number of Customers and Distributed Water by Subdistrict in Pangkajene dan Kepulauan Regency, 2020</i>	210

7. PARIWISATA/TOURISM

7.1	Jumlah Rumah Makan/Restoran Menurut Kecamatan di Kabupaten Pangkajene dan Kepulauan, 2017–2020 <i>Number of Restaurants by Subdistrict in Pangkajene dan Kepulauan Regency, 2017–2020</i>	219
7.2	Jumlah Hotel dan Akomodasi Lainnya Menurut Klasifikasi di Kabupaten Pangkajene dan Kepulauan, 2016–2020 <i>Number of Hotel and Other Accomodations by Classification in Pangkajene dan Kepulauan Regency, 2016-2020</i>	220
7.3	Rata-rata Lama Menginap Tamu Asing dan Tamu Domestik Menurut Bulan di Kabupaten Pangkajene dan Kepulauan (hari), 2020 <i>Average Length of Stay of Foreign and Domestic Visitors byMonth in Pangkajene dan Kepulauan Regency (day), 2020</i>	221

7.4	<p>Persentase Tingkat Penghunian Kamar Hotel dan Akomodasi Lainnya Menurut Jenis Hotel dan Bulan di Kabupaten Pangkajene dan Kepulauan, 2020 <i>Room Occupancy Rate of Hotels and Other Accommodations by Type of Accomodation and Month in Pangkajene dan Kepulauan Regency, 2020</i>.....</p>	222
8.	TRANSPORTASI DAN KOMUNIKASI/ TRANSPORTATION AND COMMUNICATION	
8.1	TRANSPORTASI TRANSPORTATION	
8.1.1	<p>Panjang Jalan¹ Menurut Tingkat Kewenangan Pemerintahan di Kabupaten Pangkajene dan Kepulauan (km), 2018–2020 <i>Length of Roads¹ by Level of Government Authority in Pangkajene dan Kepulauan Regency (km), 2018–2020</i>.....</p>	231
8.1.2	<p>Panjang Jalan Menurut Jenis Permukaan Jalan di Kabupaten Pangkajene dan Kepulauan (km), 2018–2020 <i>Length of Roads by Type of Road Surface in Pangkajene dan Kepulauan Regency (km), 2018–2020</i>.....</p>	232
8.1.3	<p>Panjang Jalan Menurut Kondisi Jalan di Kabupaten Pangkajene dan Kepulauan (km), 2018–2020 <i>Length of Roads by Condition of Roads in Pangkajene dan Kepulauan Regency (km), 2018–2020</i>.....</p>	233
8.1.4	<p>Jumlah Kendaraan Bermotor Menurut Kecamatan dan Jenis Kendaraan di Kabupaten Pangkajene dan Kepulauan, 2019 <i>Number of Motorized Vehicles by Subdistrict and Kind of Vehicle in Pangkajene dan Kepulauan Regency, 2019</i></p>	234
8.2	KOMUNIKASI COMMUNICATION	
8.2.1	<p>Jumlah Kantor Pos Pembantu Menurut Kecamatan di Kabupaten Pangkajene dan Kepulauan, 2017–2020 <i>Number of Post Offices Subsidiaries by Subdistrict in Pangkajene dan Kepulauan Regency, 2017–2020</i></p>	235

9.	PERBANKAN, KOPERASI, DAN HARGA-HARGA/ BANKING, COOPERATIVE, AND PRICES	
9.1	Jumlah Koperasi Aktif Menurut Kecamatan di Kabupaten Pangkajene dan Kepulauan, 2017–2020 <i>Number of Active Cooperative by Subdistrict in Pangkajene dan Kepulauan Regency, 2017–2020</i>	243
9.2	Jumlah Koperasi Menurut Jenis Koperasi dan Kecamatan di Kabupaten Pangkajene dan Kepulauan, 2020 <i>Number of Cooperative by Kind of Cooperative and Subdistrict in Pangkajene dan Kepulauan Regency, 2020</i>	244
9.3	Jumlah Kantor Bank Menurut Kelompok Bank di Kabupaten Pangkajene dan Kepulauan, 2015–2020 <i>Number of Bank Offices by Bank Group in Pangkajene dan Kepulauan Regency, 2015–2020</i>	245
9.4	Posisi Pinjaman Rupiah Menurut Lapangan Usaha dan Bulan di Kabupaten Pangkajene dan Kepulauan, 2020 <i>Position of Rupiah Loans by Business Field and Month in Pangkajene dan Kepulauan Regency, 2020</i>	248
9.5	Posisi Pinjaman Rupiah Menurut Jenis Penggunaan dan Bulan di Kabupaten Pangkajene dan Kepulauan, 2020 <i>Position of Rupiah Loans by Type of Use and Month in Pangkajene dan Kepulauan Regency, 2020</i>	254
9.6	Posisi Pinjaman Rupiah Menurut Skala Bisnis dan Bulan di Kabupaten Pangkajene dan Kepulauan, 2020 <i>Position of Rupiah Loans by Business Scale and Month in Pangkajene dan Kepulauan Regency, 2020</i>	256
10.	PENGELUARAN PENDUDUK/POPULATION EXPENDITURE	
10.1	Rata-rata Pengeluaran per Kapita Sebulan Menurut Kelompok Komoditas (rupiah) di Kabupaten Pangkajene dan Kepulauan, 2019 dan 2020 <i>Monthly Average Expenditure per Capita by Commodity Group (rupiahs) in Pangkajene dan Kepulauan Regency, 2019 and 2020</i>	264

10.2	Persentase Pengeluaran per Kapita Sebulan Menurut Kelompok Komoditas di Kabupaten Pangkajene dan Kepulauan, 2019 dan 2020 <i>Percentage of Monthly Expenditure per Capita by Commodity Group in Pangkajene dan Kepulauan Regency, 2019 and 2020</i>	265
10.3	Persentase Penduduk Menurut Golongan Pengeluaran Per Kapita Sebulan di Kabupaten Pangkajene dan Kepulauan, 2020 <i>Percentage of Population by Per Capita Spending Group a Month in Pangkajene dan Kepulauan Regency, 2020</i>	266
11.	PERDAGANGAN/TRADE	
11.1	Jumlah Sarana Perdagangan Menurut Jenisnya di Kabupaten Pangkajene dan Kepulauan, 2017–2020 <i>Number of Trading Facilities by Type of Facility in Pangkajene dan Kepulauan Regency, 2017–2020</i>	274
12.	SISTEM NERACA REGIONAL/SYSTEM OF REGIONAL ACCOUNTS	
12.1.	Produk Domestik Regional Bruto Atas Dasar Harga Berlaku Menurut Lapangan Usaha di Kabupaten Pangkajene dan Kepulauan (miliar rupiah), 2016–2020 <i>Gross Regional Domestic Product at Current Market Prices by Industry in Pangkajene dan Kepulauan Regency (billion rupiahs), 2016–2020....</i>	287
12.2	Produk Domestik Regional Bruto Atas Dasar Harga Konstan 2010 Menurut Lapangan Usaha di Kabupaten Pangkajene dan Kepulauan (miliar rupiah), 2016–2020 <i>Gross Regional Domestic Product at 2010 Constant Market Prices by Industry in Pangkajene dan Kepulauan Regency (billion rupiahs), 2016–2020</i>	289
12.3	Distribusi Persentase Produk Domestik Regional Bruto Atas Dasar Harga Berlaku Menurut Lapangan Usaha di Kabupaten Pangkajene dan Kepulauan, 2016–2020 <i>Percentage Distribution of Gross Regional Domestic Product at Current Market Prices by Industry in Pangkajene dan Kepulauan Regency, 2016–2020.....</i>	291

12.4	Laju Pertumbuhan Produk Domestik Regional Bruto Atas Dasar Harga Konstan 2010 Menurut Lapangan Usaha di Kabupaten Pangkajene dan Kepulauan (persen), 2016–2020 <i>Growth Rate of Gross Regional Domestic Product at 2010 Constant Market Prices by Industry in Pangkajene dan Kepulauan Regency (percent), 2016–2020</i>	293
12.5	Produk Domestik Regional Bruto Atas Dasar Harga Berlaku Menurut Jenis Pengeluaran di Kabupaten Pangkajene dan Kepulauan (miliar rupiah), 2015-2019 <i>Gross Regional Domestic Product at Current Market Prices by Type of Expenditure in Pangkajene dan Kepulauan Regency (billion rupiahs), 2015–2019</i>	295
12.6	Produk Domestik Regional Bruto Atas Dasar Harga Konstan 2010 Menurut Jenis Pengeluaran di Kabupaten Pangkajene dan Kepulauan (miliar rupiah), 2015-2019 <i>Gross Regional Domestic Product at 2010 Constant Market Prices by Type of Expenditure in Pangkajene dan Kepulauan Regency (billion rupiahs), 2015–2019</i>	296
12.7	Distribusi Persentase Produk Domestik Regional Bruto Atas Dasar Harga Berlaku Menurut Pengeluaran di Kabupaten Pangkajene dan Kepulauan, 2015-2019 <i>Percentage Distribution of Gross Regional Domestic Product at Current Prices by Expenditure in Pangkajene dan Kepulauan Regency, 2015–2019</i>	297
12.8	Laju Pertumbuhan Produk Domestik Regional Bruto Atas Dasar Harga Konstan 2010 Menurut Pengeluaran di Kabupaten Pangkajene dan Kepulauan, 2015-2019 <i>Growth rate of Gross Regional Domestic Product at 2010 Constant Prices by Expenditure in Pangkajene dan Kepulauan Regency, 2015–2019</i>	298

13.	PERBANDINGAN ANTAR KABUPATEN/ KOTA/ REGENCY/MUNICIPAL COMPARISON	
13.1	Jumlah Penduduk Menurut Kabupaten/Kota di Provinsi Sulawesi Selatan, 2016–2020..... <i>Population by Regency/Municipality in Sulawesi Selatan Province (thousand), 2016–2020.....</i>	304
13.2	Laju Pertumbuhan Produk Domestik Regional Bruto Atas Dasar Harga Konstan 2010 Menurut Kabupaten/ Kota di Provinsi Sulawesi Selatan (persen), 2016–2020 <i>Rate of Growth of Gross Regional Domestic Products at Constant 2010 Prices by Regency/Municipality in Sulawesi Selatan Province (percent), 2016–2020.....</i>	227
13.3	Jumlah Penduduk Miskin Menurut Kabupaten/ Kota di Provinsi Sulawesi Selatan (ribu), 2016–2020 <i>Number of Poor Population by Regency/Municipality in Sulawesi Selatan Province (thousand), 2016–2020.....</i>	228
13.4	Indeks Pembangunan Manusia Menurut Kabupaten/ Kota di Provinsi Sulawesi Selatan, 2016–2020 <i>Human Development Index by Regency/Municipality in Sulawesi Selatan Province, 2016–2020.....</i>	229

DAFTAR GAMBAR/LIST OF FIGURES

	Halaman Page
1.1 Persentase Luas Daerah Menurut Kecamatan di Kabupaten Pangkajene dan Kepulauan, 2020 <i>Percentage of Total Area by Subdistrict in Pangkajene dan Kepulauan Regency, 2020</i>	5
1.2 Jumlah Hari Hujan Menurut Bulan di Kabupaten Pangkajene dan Kepulauan, 2020 <i>Number of Rainy Days by Month in Pangkajene dan Kepulauan Regency, 2020</i>	6
2.1 Jumlah Desa/Kelurahan Menurut Kecamatan di Kabupaten Pangkajene dan Kepulauan, 2020 <i>Number of Villages/Kelurahan by Subdistrict in Pangkajene dan Kepulauan Regency, 2020</i>	18
2.2 Persentase Pegawai Negeri Sipil Menurut Tingkat Pendidikan di Kabupaten Pangkajene dan Kepulauan, Desember 2020 <i>Percentage of Civil Servants by Educational Level in Pangkajene dan Kepulauan Regency, Desember 2020</i>	19
3.1 Distribusi Penduduk Menurut Kecamatan di Kabupaten Pangkajene dan Kepulauan, 2020 <i>Distribution of Population by Subdistrict in Pangkajene dan Kepulauan Regency, 2020</i>	44
3.2 Persentase Penduduk Berumur 15 Tahun Keatas yang Bekerja Selama Seminggu yang Lalu Menurut Status Pekerjaan Utama di Kabupaten Pangkajene dan Kepulauan, 2020 <i>Percentage of Population Aged 15 Years and Over Who Worked During the Previous Week by Main Employment Status in Pangkajene dan Kepulauan Regency, 2020</i>	45
4.1 Jumlah Tenaga Kesehatan di Kabupaten Pangkajene dan Kepulauan, 2020 <i>Number of Medical Personnel in Pangkajene dan Kepulauan Regency, 2020</i>	68

4.2	Persentase Tindak Pidana Menurut Kecamatan di Kabupaten Pangkajene dan Kepulauan, 2020 <i>Percentage of Crimes by Subdistrict in Pangkajene dan Kepulauan Regency, 2020</i>	69
5.1	Populasi Ternak dan Unggas di Kabupaten Pangkajene dan Kepulauan, 2020 <i>Livestock and Poultry Population in Pangkajene dan Kepulauan Regency, 2020</i>	151
5.2	Produksi Tanaman Biofarmaka Menurut Jenis Tanaman di Kabupaten Pangkajene dan Kepulauan (kg), 2020 <i>Production of Medicinal Plants by Kind of Plant in Pangkajene dan Kepulauan Regency (kg),2020</i>	152
6.1	Jumlah Pelanggan Listrik di Kabupaten Pangkajene dan Kepulauan, 2016–2020 <i>Number of Electricity Customers in Pangkajene dan Kepulauan Regency, 2016–2020</i>	206
6.2	Jumlah Pelanggan Air di Kabupaten Pangkajene dan Kepulauan, 2016–2020 <i>Number of Water Customers in Pangkajene dan Kepulauan Regency, 2016–2020</i>	207
7.1	Jumlah Rumah Makan/Restoran di Pangkajene dan Kepulauan, 2017–2020 <i>Number of Restaurants in Pangkajene dan Kepulauan Regency, 2017-2020</i>	217
7.2	Persentase Tingkat Penghunian Kamar Hotel dan Akomodasi Lainnya Menurut Bulan di Kabupaten Pangkajene dan Kepulauan, 2020 <i>Room Occupancy Rate of Hotels and Other Accommodations by Month in Pangkajene dan Kepulauan Regency, 2020</i>	218
8.1	Persentase Panjang Jalan Menurut Jenis Permukaan Jalan di Kabupaten Pangkajene dan Kepulauan (km), 2020 <i>Percentage of Length of Roads by Type of Road Surface in Pangkajene dan Kepulauan Regency (km), 2020</i>	229
8.2	Persentase Panjang Jalan Menurut Kondisi Jalan di Kabupaten Pangkajene dan Kepulauan (km), 2020 <i>Percentage of Length of Roads by Condition of Roads in Pangkajene dan Kepulauan Regency (km), 2020</i>	230

9.1	Jumlah Koperasi Aktif di Kabupaten Pangkajene dan Kepulauan, 2017–2020 <i>Number of Active Cooperative in Pangkajene dan Kepulauan Regency, 2017–2020</i>	241
9.2	Persentase Jumlah Koperasi Menurut Jenis Koperasi di Kabupaten Pangkajene dan Kepulauan, 2020 <i>Percentage of Number of Cooperative by Kind of Cooperative in Pangkajene dan Kepulauan Regency, 2020</i>	242
10.1	Persentase Penduduk Menurut Golongan Pengeluaran Per Kapita Sebulan di Kabupaten Pangkajene dan Kepulauan, 2020 <i>Percentage of Population by Per Capita Spending Group a Month in Pangkajene dan Kepulauan Regency, 2020</i>	262
10.2	Persentase Penduduk Menurut Golongan Pengeluaran Per Kapita Sebulan di Kabupaten Pangkajene dan Kepulauan, 2020 <i>Percentage of Monthly Expenditure per Capita by Commodity Group in Pangkajene dan Kepulauan Regency, 2019 and 2020</i>	263
11.1	Jumlah Sarana Perdagangan di Kabupaten Pangkajene dan Kepulauan, 2016–2020 <i>Number of Trading Facilities in Pangkajene dan Kepulauan Regency, 2016–2020</i>	272
11.2	Jumlah Pasar di Kabupaten Pangkajene dan Kepulauan, 2016–2020 <i>Number of Market in Pangkajene dan Kepulauan Regency, 2016–2020</i>	273
12.1	Produk Domestik Regional Bruto Atas Dasar Harga Berlaku Menurut Lapangan Usaha di Kabupaten Pangkajene dan Kepulauan (miliar rupiah), 2016–2020 <i>Gross Regional Domestic Product at Current Market Prices by Industry in Pangkajene dan Kepulauan Regency (billionrupiahs), 2016–2020</i>	285
12.2	Laju Pertumbuhan Produk Domestik Regional Bruto Atas Dasar Harga Konstan 2010 Menurut Lapangan Usaha di Kabupaten Pangkajene dan Kepulauan (persen), 2016–2020 <i>Growth Rate of Gross Regional Domestic Product at 2010 Constant Market Prices by Industry in Pangkajene dan Kepulauan Regency (percent), 2016–2020</i>	286

13.1	Distribusi Penduduk Menurut Kabupaten/Kota di Provinsi Sulawesi Selatan (ribu), 2020 <i>Population Distribution by Regency/Municipality in Sulawesi Selatan Province (thousand), 2016–2020</i>	302
13.2	Perbandingan Indeks Pembangunan Manusia Menurut Kabupaten/Kota di Provinsi Sulawesi Selatan, 2020 <i>Comparison of Human Development Index by Regency/ Municipality in Sulawesi Selatan Province, 2020</i>	303

<https://pangkep.kab.bps.go.id>

PENJELASAN UMUM/EXPLANATORY NOTES

Tanda-tanda, satuan-satuan, dan lain-lainnya yang digunakan dalam publikasi ini adalah sebagai berikut:

Symbols, measurement units, and acronyms which are used in this publication, are as follows:

1. TANDA-TANDA/SYMBOLS

Data tidak tersedia/Data not available	: ...
Tidak ada atau nol /Null or zero	: -
Data dapat diabaikan/Data negligible	: 0
Tanda decimal/Decimal point	: ,
Data tidak dapat ditampilkan/Not applicable	: NA
Angka estimasi/Estimated figures	: e
Angka diperbaiki/Revised figures	: r
Angka sementara/Preliminary figures	: x
Angka sangat sementara/Very preliminary figures	: xx
Angka sangat sangat sementara/Very very preliminary figures	: xxx

2. SATUAN/UNITS

barel/barrel	: 158,99 liter/litres = 1/6,2898 m ³
hektar (ha)/hectare (ha)	: 10 000 m ²
kilometer (km)/kilometres (km)	: 1 000 meter/meters (m)
knot/knot	: 1,8523 km/jam (km/hour)
kuintal/quintal	: 100 kg
KWh	: 1 000 Watt hour
MWh	: 1 000 KWh
liter (untuk beras)/litre (for rice)	: 0,80 kg
MMSCF	: 1/35,3 m ³
metrik ton (m.ton)/metric ton (m. ton)	: 0,98421 long ton = 1 000 kg
ons/ounce	: 28,31 gram/grams
ton	: 1 000 kg

Satuan lain: buah, dus, butir, helai/lembar, kaleng, batang, pulsa, ton kilometer (ton-km), jam, menit, persen (%).

Other units: unit, pack, pieces, sheet, tin, pulse, ton-kilometres(ton-km), hour, minute, percent (%).

Perbedaan angka di belakang koma disebabkan oleh pembulatan angka.

The difference in decimal numbers is caused by rounding.

DAFTAR SINGKATAN/ LIST OF ABBREVIATIONS

SI	: Stasiun Iklim
SIMPK	: Stasiun Meteorologi Pertanian Khusus
t.t	: Tempat tidur
BCG	: Bacillus Calmette Guerin
DPT	: Difteri, Pertusis, Tetanus
TT	: Tetanus Toxoid
IOT	: Industri Obat Tradisional/ <i>Traditional Medicine Industry</i>
IKOT	: Industri Kecil Obat Tradisional/ <i>Traditional Medicine Small</i>
Alkes	: Alat kesehatan/ <i>Health Kits</i>
PKRT	: Perbekalan Kesehatan Rumah tangga/ <i>Household Health Logistics</i>
Kompl	: Komplemen/ <i>Complement</i>
IRTP	: Industri Pangan Produksi Rumah Tangga/ <i>Foods Home Industry</i>
PBF	: Pedagang Besar Farmasi/ <i>Pharmacy Whole-seller</i>
GFK	: Gudang Farmasi Kab/Kota/Regency/ <i>Municipality Pharmacy Warehouse</i>
RB	: Rumah Bersalin/ <i>Delivery House</i>
Pustu	: Puskesmas pembantu/ <i>Auxiliary Public Health Center</i>
BP	: Balai Pengobatan/ <i>Polyclinic</i>
TPS	: Tempat Pembuangan Sementara / <i>landfill</i>
Jamkesmas	: Jaminan kesehatan masyarakat miskin/ <i>Poor public health insurance</i>
PJKMU	: Program Jaminan Kesehatan Masyarakat Umum
SIUP	: Surat Ijin Usaha Perdagangan/ <i>Trading Permission Letter</i>
TDP	: Tanda Daftar Perusahaan/ <i>Company Registration Identity</i>
API	: Angka Pengenal Importir/ <i>Importer's Identity Number</i>

Statistik Kunci, 2018–2020 Key Statistics, 2018–2020

Rincian/Description	Satuan/Unit	2018	2019	2020
(1)	(2)	(3)	(4)	(5)
SOSIAL/SOCIAL				
Penduduk ¹ /Population ¹	jiwa	332 674	335 514	345 775
Laju Pertumbuhan Penduduk ¹ /Population Growth ¹	%	1,02	1,00	1,21
Angka Harapan Hidup ^{1-e} /Life Expectancy Rate ¹	tahun/years	66,12	66,49	66,66
Angka Melek Huruf Usia 15+ /Literacy Rate Aged 15+	%	91,6	92,9	91,5
Tingkat Partisipasi Angkatan Kerja -TPAK ^{2,3} Labour Force Participation Rate-LFPR ^{2,3}	%	63,50 ³	61,22 ³	63,85 ³
Tingkat Pengangguran Terbuka-TPT ² Unemployment Rate-UR ²	%	6,91 ⁴	5,41 ⁴	5,18 ⁴
Penduduk Miskin ⁵ /Poor People ⁴	ribu/thousand	50,12	47,07	47,12
Persentase Penduduk Miskin ⁴ Percentage of Poor People ⁴	%	15,10	14,06	13,96
Indeks Pembangunan Manusia-IPM ⁵ Human Development Index ⁵	–	67,71	68,29	68,72
EKONOMI/ECONOMIC				
Produk Domestik Regional Bruto (PDRB) Harga Berlaku ⁶ Gross Regional Domestic Bruto (GRDP) at Current Price ⁶	miliar rupiah billion rupiahs	23 994,89	25 990,18*	25 662,55**
Laju Pertumbuhan Ekonomi ⁸ /Economic Growth ⁷	%	4,76	6,41*	-1,69**

- Catatan/Notes: ¹ Hasil proyeksi penduduk Indonesia 2010–2035 (pertengahan tahun/Juni)/The result of Indonesia population projection 2010–2035 (mid year/June)
- ² Kondisi Agustus/Condition at August
- ³ Menggunakan penimbang hasil proyeksi penduduk tahun 2010–2035/Weighted by the 2010–2035 population projection
- ⁴ Kondisi Maret/Condition at March
- ⁵ Sejak tahun 2010, IPM dihitung dengan metode baru. Komponen IPM metode baru adalah angka harapan hidup saat lahir, harapan lama sekolah, rata-rata lama sekolah, dan pengeluaran per kapita/Since 2010, HDI was calculated using new method. New HDI component are life expectancy at birth, expected years of schooling, means years of schooling, and expenditure per capita
- ⁶ Mulai tahun 2010 mengadopsi System of National Account 2008 (SNA 2008)/Since 2010 is in line with System of National Account 2008 (SNA 2008)
- ⁷ Menggunakan tahun dasar 2010 (2010=100)/Using 2010 base year (2010=100)
- ⁸ Menggunakan proyeksi penduduk berdasarkan hasil SP2010/Using population projection based on SP2010

01

GEOGRAFI DAN IKLIM GEOGRAPHY AND CLIMATE

Tinggi Wilayah
350 mdpl

Jumlah Pulau
115

Luas Daerah (km²)
1112,29



Kecamatan Terluas
Balloci

Curah Hujan Tertinggi
966 mm
di Desember

Kecamatan Terjauh
Liukang Tangaya

PENJELASAN TEKNIS

1. Secara astronomis, Kabupaten Pangkajene dan Kepulauan terletak diantara $4^{\circ}40' \text{ LS}$ - $8^{\circ}00' \text{ LS}$ dan 110° BT - $119^{\circ}48'67'' \text{ BT}$.
2. Berdasarkan posisi geografisnya, Kabupaten Pangkajene dan Kepulauan memiliki batas-batas: Utara – Kabupaten Barru; Selatan – Kabupaten Maros; Timur – Kabupaten Maros dan Kabupaten Bone; Barat – Selat Makassar.
3. Kabupaten Pangkajene dan Kepulauan memiliki luas wilayah $1.112,29 \text{ km}^2$ dan memiliki 115 pulau.

TECHNICAL NOTES

1. *Astronomically, Pangkajene dan Kepulauan Regency is located between $4^{\circ}40' \text{ LS}$ and $8^{\circ}00' \text{ South latitude}$, and between 110° BT and $119^{\circ}48'67'' \text{ BT East longitude}$.*
2. *In terms of geographic position, Pangkajene dan Kepulauan Regency has boundaries as follows: North – Barru Regency; South – Maros Regency; East – Maros Regency and Bone Regency; West – Makassar Strait.*
3. *Pangkajene dan Kepulauan Regency has an area of $1,112.29 \text{ km}^2$ and has 115 islands.*

ULASAN**DESCRIPTION****Geografi**

Kabupaten Pangkajene dan Kepulauan terletak di Pantai Barat Sulawesi Selatan, berjarak sekitar 100 km arah utara Kota Makassar. Kabupaten Pangkajene dan Kepulauan memiliki luas wilayah seluas 1.112,29 km² dengan luas wilayah terluas berada di Kecamatan Balocci dan luas wilayah terkecil berada di Kecamatan Mandalle.

Dengan kondisi geografis yang ada, Kecamatan Liukang Tangaya merupakan kecamatan terjauh yang berjarak ± 291 km dari ibukota kabupaten. Kabupaten Pangkajene dan Kepulauan terdiri dari 13 Kecamatan dan 103 Desa/Kelurahan.

Iklim

Rata-rata suhu udara tertinggi di Kabupaten Pangkajene dan Kepulauan pada tahun 2020 sebesar 28,3°C terjadi pada bulan Oktober dengan kelembaban udara sebesar 77%, tekanan udara sebesar 1.010,0 mb, kecepatan angin 4,0 knots dan penyinaran matahari sebesar 81%.

Sedangkan, rata-rata suhu terendah terjadi pada bulan Maret yaitu sebesar 26,9°C dengan kelembaban udara sebesar 85%, kecepatan angin 3,0 knots, tekanan udara sebesar 1.011,1 mb, dan penyinaran matahari sebesar 10%.

Hari hujan paling banyak terjadi pada bulan Desember yaitu 27 hari dengan curah hujan 966 mm³.

Geography

Pangkajene dan Kepulauan Regency is located on the West Coast of South Sulawesi, located about 100 km north of Makassar Municipality. Pangkajene dan Kepulauan Regency has an area of 1,112.29 km² with the widest area in Balocci Subdistrict and the smallest area in Mandalle Subdistrict.

With existing geographical conditions, Liukang Tangaya Subdistrict is the furthest subdistrict which is ± 291 km from the regency capital. Pangkajene dan Kepulauan Regency has 13 subdistrict spreading over 103 villages.

Climate

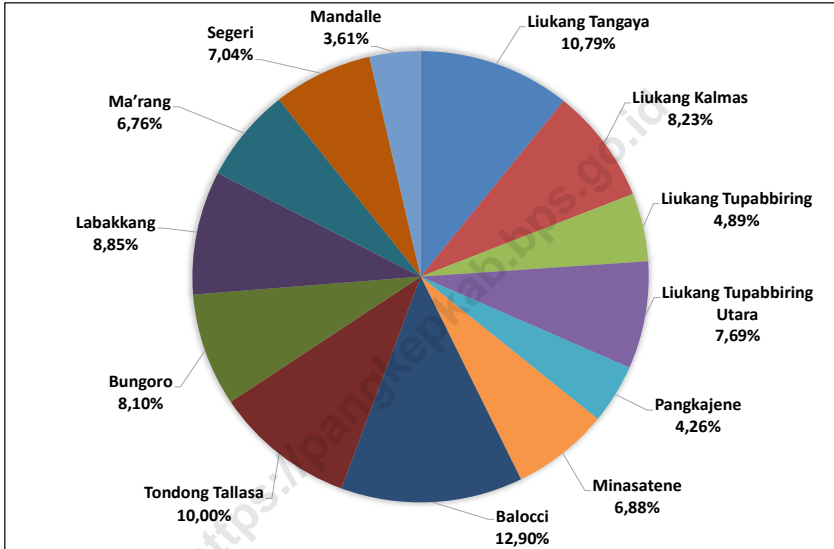
The highest average air temperature in Pangkajene dan Kepulauan Regency in 2020 amounted to 28.3° C occurred in October with 77% humidity, air pressure of 1,010.0 mb, wind speed of 4.0 knots and sun irradiation of 81 %.

Meanwhile, the lowest average temperature occurred in March, namely 26.9° C with air humidity of 85%, wind speed of 3.0 knots, air pressure of 1,011.1 mb, and sun irradiation of 10%.

The most rainy days occur in December, namely 27 days with rainfall of 966 mm³.

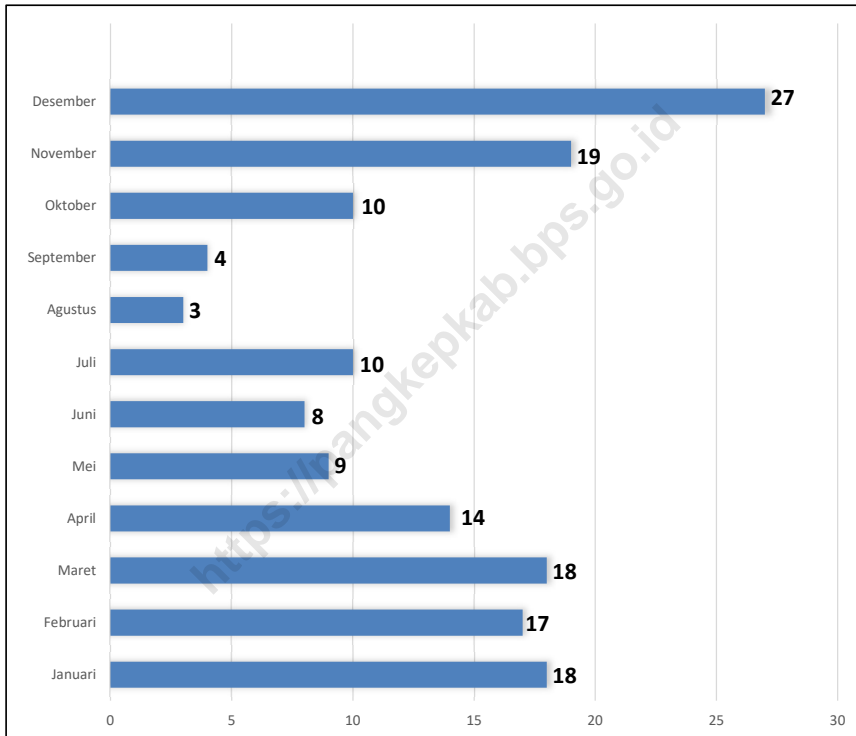
Gambar 1.1.
Figures

Persentase Luas Daerah Menurut Kecamatan di Kabupaten Pangkajene dan Kepulauan, 2020
Percentage of Total Area by Subdistrict in Pangkajene dan Kepulauan Regency, 202



Gambar 1.2
Figures

Jumlah Hari Hujan Menurut Bulan di Kabupaten Pangkajene dan Kepulauan, 2020
Number of Rainy Days by Month in Pangkajene dan Kepulauan Regency, 2020



1.1 KEADAAN GEOGRAFI GEOGRAPHY CONDITION

Tabel 1.1.1 **Luas Daerah dan Jumlah Pulau Menurut Kecamatan di Kabupaten Pangkajene dan Kepulauan, 2020**
Table 1.1.1 **Total Area and Number of Islands by Subdistrict in Pangkajene dan Kepulauan Regency, 2020**

Kecamatan <i>Subdistrict</i>	Ibukota Kecamatan <i>Capital of Subdistrict</i>	Luas <i>Total Area</i> (km ² /sq.km)
(1)	(2)	(3)
Liukang Tangaya	Sapuka	120,00
Liukang Kalmas	Kalu-Kaluang	91,50
Liukang Tupabbiring	Mattiro Sompe	54,44
Liukang Tupabbiring Utara	Mattiro Kanja	85,56
Pangkajene	Tumampua	47,39
Minasatene	Minasate	76,48
Balocci	Balleangin	143,48
Tondong Tallasa	Bantimurung	111,20
Bungoro	Samalewa	90,12
Labakkang	Labakkang	98,46
Ma'rang	Bonto-Bonto	75,22
Segeri	Segeri	78,28
Mandalle	Tamarupa	40,16
Pangkep	Pangkajene	1 112,29

Lanjutan Tabel/*Continued Table 1.1.1*

Kecamatan <i>Subdistrict</i>	Persentase terhadap Luas Kabupaten <i>Percentage to Regency Area</i>	Jumlah Pulau <i>Number of Islands</i>
(1)	(4)	(5)
Liukang Tangaya	10,79	62
Liukang Kalmas	8,23	14
Liukang Tupabbiring	4,89	20
Liukang Tupabbiring Utara	7,69	18
Pangkajene	4,26	1
Minasatene	6,88	-
Balocci	12,90	-
Tondong Tallasa	10,00	-
Bungoro	8,10	-
Labakkang	8,85	-
Ma'rang	6,76	-
Segeri	7,04	-
Mandalle	3,61	-
Pangkep	100,00	115

Sumber/*Source*: Badan Pusat Statistik Kabupaten Pangkajene dan Kepulauan/*Statistics of Pangkajene dan Kepulauan Regency*

Tabel
Table 1.1.2

Tinggi Wilayah dan Jarak ke Ibukota Kabupaten Menurut Kecamatan di Kabupaten Pangkajene dan Kepulauan, 2020
Altitude and Distance to the Capital of Regency by Subdistrict in Pangkajene dan Kepulauan Regency, 2020

Kecamatan Subdistrict	Tinggi Wilayah (mdpl) Altitude (m a.s.l)	Jarak ke Ibukota Kabupaten Distance to the Capital of Regency
(1)	(2)	(3)
Liukang Tangaya	5	291,29
Liukang Kalmas	5	209,21
Liukang Tupabbiring	5	43,55
Liukang Tupabbiring Utara	5	19,31
Pangkajene	10	-
Minasatene	50	2,50
Balocci	700	21,00
Tondong Tallasa	625	25,00
Bungoro	150	3,50
Labakkang	100	7,00
Ma'rang	100	15,00
Segeri	100	22,00
Mandalle	100	30,00
Pangkep	350	-

Sumber/Source: Badan Pusat Statistik Kabupaten Pangkajene dan Kepulauan/Statistics of Pangkajene dan Kepulauan Regency

1.2 KEADAAN IKLIM CLIMATE CONDITION

Tabel 1.2.1 **Pengamatan Unsur Iklim Menurut Bulan di Kabupaten Pangkajene dan Kepulauan, 2020**
Table 1.2.1 *Observation of Climate Elements By Months at Pangkajene dan Kepulauan Regency, 2020*

Bulan Month	Suhu/Temperature (°C)			Kelembaban/Humidity (%)		
	Minimum	Rata-rata Average	Maksimum Maximum	Minimum	Rata-rata Average	Maksimum Maximum
(1)	(2)	(3)	(4)	(5)	(6)	(7)
Januari/January	24,9	27,3	30,8	77	86	97
Februari/February	24,7	27,0	30,5	81	88	98
Maret/March	24,7	26,9	31,2	78	85	96
April/April	24,9	27,7	31,7	77	85	94
Mei/May	25,2	28,1	32,2	75	84	92
Juni/June	24,4	27,5	31,9	66	80	90
Juli/July	23,5	27,1	31,7	67	79	89
Agustus/August	24,0	28,0	33,1	51	71	90
September/September	24,2	28,3	33,3	49	72	83
Oktober/October	24,4	28,3	33,0	54	77	88
November/November	24,5	27,6	31,9	73	84	93
Desember/December	24,3	26,4	29,8	77	89	97

Lanjutan Tabel/*Continued Table 1.2.1*

Bulan <i>Month</i>	Kecepatan Angin (m/det) <i>Wind Velocity (m/sec)</i>			Tekanan Udara/ <i>Atmospheric Pressure</i> (mb)		
	Minimum	Rata-rata <i>Average</i>	Maksimum <i>Maximum</i>	Minimum	Rata-rata <i>Average</i>	Maksimum <i>Maximum</i>
(1)	(8)	(9)	(10)	(11)	(12)	(13)
Januari/ <i>January</i>	2	4	9	1 008,0	1 010,7	1 014,1
Februari/ <i>February</i>	2	3	7	1 009,1	1 011,5	1 013,9
Maret/ <i>March</i>	2	3	7	1 009,0	1 011,1	1 012,9
April/ <i>April</i>	2	3	8	1 009,2	1 011,2	1 012,7
Mei/ <i>May</i>	2	3	8	1 006,7	1 010,5	1 013,7
Juni/ <i>June</i>	1	3	7	1 009,6	1 011,5	1 012,9
Juli/ <i>July</i>	2	3	8	1 008,8	1 010,0	1 011,4
Agustus/ <i>August</i>	2	4	10	1 008,8	1 010,7	1 012,8
September/ <i>September</i>	3	4	11	1 008,3	1 010,5	1 011,8
Oktober/ <i>October</i>	3	4	10	1 008,1	1 010,0	1 012,4
November/ <i>November</i>	2	3	9	1 008,3	1 010,4	1 012,8
Desember/ <i>December</i>	2	3	8	1 008,2	1 009,7	1 012,3

Lanjutan Tabel/*Continued Table 1.2.1*

Bulan Month	Jumlah Curah Hujan Number of Precipitation (mm)	Jumlah Hari Hujan (hari) Number of Rainy Days (day)	Penyinaran Matahari Duration of Sunshine (%)
(1)	(14)	(15)	(16)
Januari/ <i>January</i>	551	18	57
Februari/ <i>February</i>	434	17	42
Maret/ <i>March</i>	237	18	10
April/ <i>April</i>	163	14	70
Mei/ <i>May</i>	152	9	52
Juni/ <i>June</i>	51	8	69
Juli/ <i>July</i>	84	10	74
Agustus/ <i>August</i>	20	3	90
September/ <i>September</i>	8	4	80
Oktober/ <i>October</i>	163	10	81
November/ <i>November</i>	452	19	62
Desember/ <i>December</i>	966	27	27

Sumber/*Source*: Stasiun Klimatologi kelas I Maros (BMKG)/*Climatology Station Class I of Maros (BMKG)*

02

PEMERINTAHAN GOVERNMENT



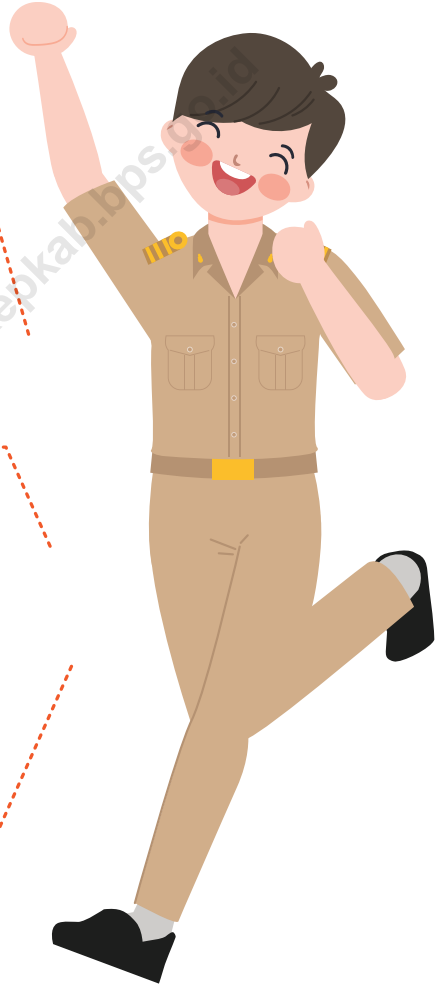
Administratif :
13 Kecamatan
38 Kelurahan
65 Desa



Jumlah PNS :
2.267 Laki-Laki
3.543 Perempuan



Anggota DPRD :
31 Laki-Laki
4 Perempuan



PENJELASAN TEKNIS**TECHNICAL NOTES**

- | | |
|--|---|
| <p>1. Menurut Undang-Undang Dasar Republik Indonesia 1945 (hasil amandemen kedua), yaitu pada Bab VI tentang Pemerintahan Daerah, Pasal 18, Ayat 1, dinyatakan bahwa "Negara Kesatuan Republik Indonesia dibagi atas daerah-daerah provinsi dan daerah provinsi itu dibagi atas kabupaten dan kota, yang tiap-tiap provinsi, kabupaten, dan kota itu mempunyai pemerintahan daerah, yang diatur dengan undang-undang."</p> | <p>1. <i>As stated in Undang-Undang Dasar Republik Indonesia 1945 (after second amendment), in Chapter IV, clause 18, verse 1, stated "Negara Kesatuan Republik Indonesia divided by Provinces whereas the province itself divided by Regencies and Cities, and owned local government and regulated by Constitution"</i></p> |
| <p>2. Kecamatan adalah wilayah administratif yang merupakan kepanjangan tangan dari pemerintah kabupaten atau kota. Kecamatan dipimpin oleh seorang camat, masing-masing merupakan pegawai negeri sipil serta bertanggung jawab kepada bupati atau wali kota yang melingkupi batas-batas wilayahnya. Setiap kecamatan terdiri dari beberapa kelurahan/desa atau nama lain.</p> | <p>2. <i>Subdistrict is an administrative area located within Regency or City which led by Camat. Camat itself is a legal civil servant and report directly to Bupati or Walikota. Subdistrict consist of Urban Communities/Village.</i></p> |
| <p>3. Tingkatan di bawah kecamatan adalah Kelurahan atau desa. Kelurahan dipimpin oleh seorang lurah, sedangkan Desa dipimpin oleh seorang kepala desa.</p> | <p>3. <i>Urban Communities is one level below Subdistrict and led by Lurah, meanwhile and certain area Urban Communities can be called Village and led by Kepala Desa.</i></p> |
| <p>4. Dusun adalah suatu daerah dimana beberapa rumah atau keluarga yang bertempat</p> | <p>4. <i>Rural is an area contain house and families that settled their life. Rural is Level 5 administrative area</i></p> |

tinggal. Dusun merupakan Datsi V yang merupakan bagian dari sebuah desa. Untuk beberapa wilayah, menggunakan sinonim Lingkungan untuk wilayah Kelurahan dalam penyebutannya.

which is also part of Village. In an Urban Communities neighbors, Rural used to be called Lingkungan.

5. Rukun Warga (RW) adalah pembagian wilayah di Indonesia di bawah Dusun atau Lingkungan.

5. *Rukun Warga (RW) is administrative area that put it all together to construct Dusun or Lingkungan.*

6. Rukun Tetangga (RT) adalah pembagian wilayah di Indonesia di bawah Rukun Warga.

6. *Rukun Tetangga (RT) is one level area below RW.*

7. Dewan Perwakilan Rakyat Daerah (DPRD) adalah lembaga perwakilan rakyat daerah yang berkedudukan sebagai unsur penyelenggara pemerintahan daerah di provinsi/kabupaten/kota) di Indonesia.

7. *Regional People's Representative Council is a regional people's representative institution that is domiciled as an element of the regional administration in the province / district / municipality) in Indonesia.*

ULASAN**DESCRIPTION****Wilayah Administratif**

Secara administratif, Kabupaten Pangkajene dan Kepulauan memiliki 13 kecamatan yang terdiri dari 103 desa/kelurahan. Kecamatan Labakkang memiliki pembagian desa/kelurahan terbanyak yaitu 13 desa/kelurahan, sedangkan Kecamatan Balocci memiliki desa/kelurahan paling sedikit yaitu 5 desa/kelurahan.

Sumber Daya Manusia

Pemerintah Kabupaten Pangkajene dan Kepulauan pada tahun 2020 memiliki 5.810 pegawai Negeri Sipil (PNS), dengan 2.267 laki-laki (39,02 persen) dan 3.543 perempuan (60,98 persen). Jumlah PNS tersebut menurun 0,45 persen dibandingkan dengan tahun 2019. Pada tahun 2020, terdapat 5.216 PNS (89,78 persen) berpendidikan terakhir sarjana. Akan tetapi, masih ada 9 (0,15 persen) PNS yang berpendidikan terakhir sampai dengan sekolah dasar.

Administrative Area

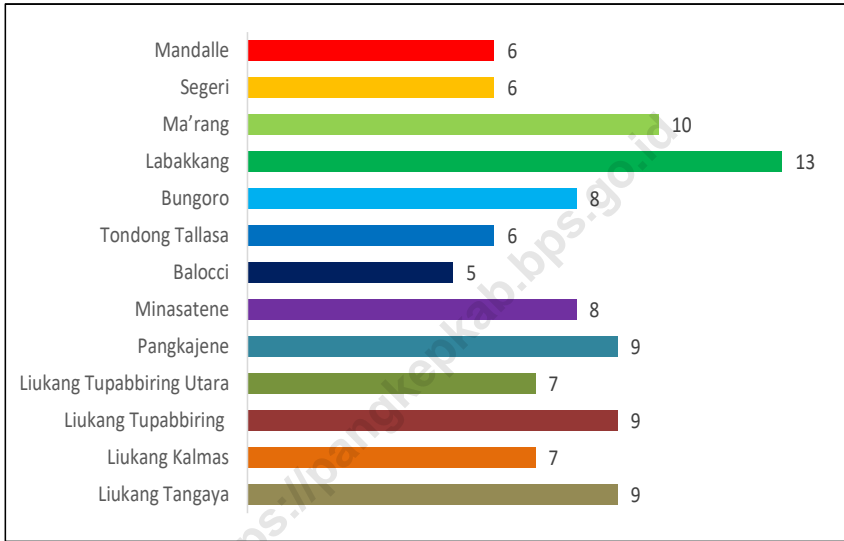
Administratively, Pangkajene dan Kepulauan Regency has 13 subdistricts consisting of 103 villages. Labakkang Subdistrict has the most villages division, 13 villages, while Balocci Subdistrict has at least 5 villages.

Human Resources

Pangkajene dan Kepulauan Regency Governments in 2020 had 5,810 Civil Servants (PNS), with 2,267 men (39.02 percent) and 3,543 women (60.98 percent). The number of civil servants decreased by 0.45 percent compared to 2019. In 2020, there were 5,216 civil servants (89.78 percent) having the last Bachelor's degree. However, there are still 9 (0.15 percent) civil servants with the latest education up to elementary school.

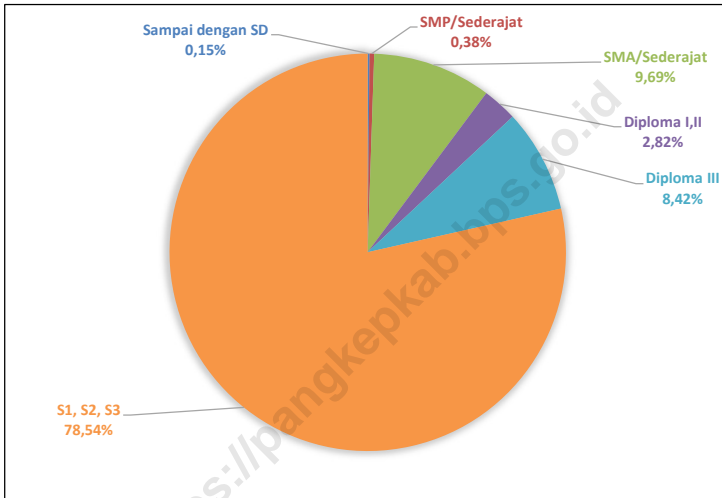
Gambar 2.1
Figures

Jumlah Desa/Kelurahan Menurut Kecamatan di Kabupaten Pangkajene dan Kepulauan, 2020
Number of Villages/Kelurahan by Subdistrict in Pangkajene dan Kepulauan Regency, 2020



Gambar 2.2
Figures

Persentase Pegawai Negeri Sipil Menurut Tingkat Pendidikan di Kabupaten Pangkajene dan Kepulauan, Desember 2020
Percentage of Civil Servants by Educational Level in Pangkajene dan Kepulauan Regency, Desember 2020



2.1 WILAYAH ADMINISTRATIF ADMINISTRATIVE AREA

Tabel 2.1.1 Jumlah Desa¹/Kelurahan Menurut Kecamatan di Kabupaten Pangkajene dan Kepulauan, 2016–2020
Table 2.1.1 Number of Villages¹/Kelurahan by Subdistrict in Pangkajene dan Kepulauan Regency, 2016–2020

Kecamatan Subdistrict	2016	2017	2018	2019	2020
(1)	(2)	(3)	(4)	(5)	(6)
Liukang Tangaya	9	9	9	9	9
Liukang Kalmas	7	7	7	7	7
Liukang Tupabbiring	9	9	9	9	9
Liukang Tupabbiring Utara	7	7	7	7	7
Pangkajene	9	9	9	9	9
Minasatene	8	8	8	8	8
Balocci	5	5	5	5	5
Tondong Tallasa	6	6	6	6	6
Bungoro	8	8	8	8	8
Labakkang	13	13	13	13	13
Ma'rang	10	10	10	10	10
Segeri	6	6	6	6	6
Mandalle	6	6	6	6	6
Pangkep	103	103	103	103	103

Catatan/Note: ¹Termasuk Unit Permukiman Transmigrasi (UPT)/Include Transmigration Settlement Unit
Sumber/Source: Peraturan Kepala Badan Pusat Statistik Nomor 1 Tahun 2020 Tanggal 5 Februari 2020 tentang Perubahan Atas Peraturan Kepala Badan Pusat Statistik Nomor 3 Tahun 2019 tentang Kode dan Nama Wilayah Kerja Statistik Tahun 2019/Chief Statistician Regulation Number 1/2020, February 5 2020, as a revision of Chief Statistician Regulation Number 3 of 2019 on Code and Name of Regional Level of Data Collection.

2.2 DEWAN PERWAKILAN RAKYAT DAERAH REGIONAL HOUSE OF REPRESENTATIVE

Tabel 2.2.1 **Jumlah Anggota Dewan Perwakilan Rakyat Daerah Menurut Partai Politik dan Jenis Kelamin di Kabupaten Pangkajene dan Kepulauan, 2020**
Number of Regional House of Representatives's Members by Political Parties and Sex in Pangkajene dan Kepulauan Regency 2020

Partai Politik <i>Political Parties</i>	Laki-laki <i>Male</i>	Perempuan <i>Female</i>	Jumlah <i>Total</i>
(1)	(2)	(3)	(4)
NASDEM	7	1	8
GOLKAR	7	1	8
GERINDRA	4	1	5
PDI-P	3	-	3
HANURA	2	-	2
PPP	2	-	2
BERKARYA	2	-	2
PAN	2	-	2
PKB	-	1	1
PKS	1	-	1
DEMOKRAT	1	-	1
Pangkep	31	4	35

Sumber/Source: DPRD Kabupaten Pangkajene dan Kepulauan/Regional Parliament of Pangkajene dan Kepulauan

2.3 SUMBER DAYA MANUSIA HUMAN RESOURCES

Tabel 2.3.1 Jumlah Pegawai Negeri Sipil Menurut Jabatan dan Jenis Kelamin di Kabupaten Pangkajene dan Kepulauan, Desember 2019 dan Desember 2020
Number of Civil Servants by Occupation and Sex in Pangkajene dan Kepulauan Regency, December 2019 dan December 2020

Jabatan <i>Occupation</i>	2019		Jumlah <i>Total</i>
	Laki-laki <i>Male</i>	Perempuan <i>Female</i>	
(1)	(2)	(3)	(4)
Fungsional Tertentu <i>Specific Functional</i>	1 065	2 305	3 370
Fungsional Umum <i>Staf General Functional</i>	666	797	1 463
Struktural/Structural	584	419	1 003
Eselon V/5th Echelon	-	-	-
Eselon IV/4th Echelon	422	352	774
Eselon III/3rd Echelon	137	56	193
Eselon II/2nd Echelon	25	11	36
Eselon I/1st Echelon	-	-	-
Jumlah/Total	2 315	3 521	5 836

Lanjutan Tabel/*Continued Table 2.3.1*

Jabatan <i>Occupation</i>	2020		Jumlah <i>Total</i>
	Laki-laki <i>Male</i>	Perempuan <i>Female</i>	
(1)	(5)	(6)	(7)
Fungsional Tertentu <i>Specific Functional</i>	1 099	2 572	3 671
Fungsional Umum <i>Staf General Functional</i>	592	554	1 146
Struktural/Structural	576	417	993
Eselon V/5th Echelon	-	-	-
Eselon IV/4th Echelon	417	352	769
Eselon III/3rd Echelon	137	56	193
Eselon II/2nd Echelon	22	9	31
Eselon I/1st Echelon	-	-	-
Jumlah/Total	2 267	3 543	5 810

Sumber/*Source*: Badan Kepegawaian dan Diklat Daerah Kabupaten Pangkajene dan Kepulauan/ *Regional Civil Service and Training Agency of Pangkajene dan Kepulauan*

Tabel
Table 2.3.2

Jumlah Pegawai Negeri Sipil Menurut Tingkat Pendidikan dan Jenis Kelamin di Kabupaten Pangkajene dan Kepulauan, Desember 2019 dan Desember 2020
Number of Civil Servants by Educational Level and Sex in Pangkajene dan Kepulauan Regency, Desember 2019 dan Desember 2020

Tingkat Pendidikan <i>Educational Level</i>	2019		
	Laki-laki <i>Male</i>	Perempuan <i>Female</i>	Jumlah <i>Total</i>
(1)	(2)	(3)	(4)
Sampai dengan SD <i>Up to Primary School</i>	10	1	11
SMP/Sederajat <i>General Vocational Junior High School</i>	20	6	26
SMA/Sederajat <i>General/Vocational Senior High School</i>	385	259	644
Diploma I, II/Akta I, II <i>Diploma I, II/Akta I, II</i>	76	121	197
Diploma III/Akta III/Sarjana Muda <i>Diploma III/Akta III/Bachelor</i>	76	370	446
Tingkat Sarjana/Doktor/Ph.D <i>University Graduates</i>	1 748	2 764	4 512
Jumlah/Total	2 315	3 521	5 836

Lanjutan Tabel/*Continued Table* 2.3.2

Tingkat Pendidikan <i>Educational Level</i>	2020		
	Laki-laki <i>Male</i>	Perempuan <i>Female</i>	Jumlah <i>Total</i>
(1)	(2)	(3)	(4)
Sampai dengan SD <i>Up to Primary School</i>	8	1	9
SMP/Sederajat <i>General Vocational Junior High School</i>	17	5	22
SMA/Sederajat <i>General/Vocational Senior High School</i>	347	216	563
Diploma I, II/Akta I, II <i>Diploma I, II/Akta I, II</i>	63	101	164
Diploma III/Akta III/Sarjana Muda <i>Diploma III/Akta III/Bachelor</i>	92	397	489
Tingkat Sarjana/Doktor/Ph.D <i>University Graduates</i>	1 740	2 823	4 563
Jumlah/Total	2 267	3 543	5 810

Sumber/Source: Badan Kepegawaian dan Diklat Daerah Kabupaten Pangkajene dan Kepulauan / *Regional Civil Service and Training Agency of Pangkajene dan Kepulauan*

Tabel
Table 2.3.3

**Jumlah Pegawai Negeri Sipil Menurut Tingkat
Kepangkatan dan Jenis Kelamin di Kabupaten Pangkajene
dan Kepulauan, Desember 2019 dan Desember 2020**
*Number of Civil Servants by Hierarchy and Sex in
Pangkajene dan Kepulauan Regency, Desember 2019 dan
Desember 2020*

Pangkat/Golongan/Ruang Hierarchy	2019		
	Laki-laki Male	Perempuan Female	Jumlah Total
(1)	(2)	(3)	(4)
1. I/A (Juru Muda)	-	-	-
2. I/B (Juru Muda Tingkat I)	4	-	4
3. I/C (Juru)	8	1	9
4. I/D (Juru Tingkat I)	7	2	9
Golongan I/Range I	19	3	22
5. II/A (Pengatur Muda)	29	8	37
6. II/B (Pengatur Muda Tingkat I)	58	16	74
7. II/C (Pengatur)	147	273	420
8. II/D (Pengatur Tingkat I)	86	58	144
Golongan II/Range II	320	355	675
9. III/A (Penata Muda)	245	374	619
10. III/B (Penata Muda Tingkat I)	313	581	894
11. III/C (Penata)	353	484	837
12. III/D (Penata Tingkat I)	384	572	956
Golongan III/Range III	1 295	2 011	3 306
13. IV/A (Pembina)	283	500	783
14. IV/B (Pembina Tingkat I)	370	616	986
15. IV/C (Pembina Utama Muda)	28	35	63
16. IV/D (Pembina Utama Madya)	-	1	1
17. IV/E (Pembina Utama)	-	-	-
Golongan IV/Range IV	681	1 152	1 833
Jumlah/Total	2 315	3 521	5 836

Lanjutan Tabel/*Continued Table 2.3.3*

Pangkat/Golongan/Ruang <i>Hierarchy</i>	2020		
	Laki-laki <i>Male</i>	Perempuan <i>Female</i>	Jumlah <i>Total</i>
(1)	(5)	(6)	(7)
1. I/A (Juru Muda)	1	-	1
2. I/B (Juru Muda Tingkat I)	5	-	5
3. I/C (Juru)	6	1	7
4. I/D (Juru Tingkat I)	7	2	9
Golongan I/Range I	19	3	22
5. II/A (Pengatur Muda)	39	16	55
6. II/B (Pengatur Muda Tingkat I)	63	15	78
7. II/C (Pengatur)	207	374	581
8. II/D (Pengatur Tingkat I)	73	43	116
Golongan II/Range II	382	448	830
9. III/A (Penata Muda)	359	640	999
10. III/B (Penata Muda Tingkat I)	303	504	807
11. III/C (Penata)	339	523	862
12. III/D (Penata Tingkat I)	321	493	814
Golongan III/Range III	1 322	2 160	3 482
13. IV/A (Pembina)	246	412	658
14. IV/B (Pembina Tingkat I)	285	513	798
15. IV/C (Pembina Utama Muda)	13	6	19
16. IV/D (Pembina Utama Madya)	-	1	1
17. IV/E (Pembina Utama)	-	-	-
Golongan IV/Range IV	544	932	1 476
Jumlah/Total	2 267	3 543	5 810

Sumber/*Source*: Badan Kepegawaian dan Diklat Daerah Kabupaten Pangkajene dan Kepulauan / *Regional Civil Service and Training Agency of Pangkajene dan Kepulauan*

Tabel
Table 2.3.4**Jumlah Pegawai Negeri Sipil Menurut Dinas/Instansi
Pemerintah dan Jenis Kelamin di Kabupaten Pangkajene
dan Kepulauan, Desember 2020**
*Number of Civil Servants by Institution/Office and Sex in
Pangkajene dan Kepulauan Regency, December 2020*

Dinas/Instansi Pemerintahan <i>Institution/Office</i>	2020		
	Laki-laki <i>Male</i>	Perempuan <i>Female</i>	Jumlah <i>Total</i>
(1)	(2)	(3)	(4)
Sekretariat Daerah	69	41	110
Staf Ahli Bidang Pemerintahan, Hukum dan Politik-Sekretariat Daerah	1	-	1
Staf Ahli Bidang Ekonomi, Keuangan dan Pembangunan	-	-	-
Staf Ahli Bidang Kemasyarakatan, Sumber Daya Manusia-Sekretariat Daerah	1	-	1
Asisten Pemerintah-Sekretariat Daerah	-	1	1
Asisten Perekonomian dan Pembangunan	1	-	1
Asisten Administrasi Umum - Sekretariat Daerah	1	-	1
Bag. Adm. Pembangunan	7	1	8
Bag. Hukum	2	3	5
Bag. Kerjasama	1	4	5
Bag. Kesejahteraan Rakyat	3	4	7
Bag. Organisasi	5	2	7
Bag. Pengadaan Barang/Jasa	9	4	13
Bag. Perekonomian	3	6	9
Bag. Perencanaan Keuangan	7	4	11
Bag. Protokol dan Komunikasi Pimpinan	5	2	7
Bag. Sumber Daya Alam	2	3	5
Bag. Tata Pemerintahan	5	3	8
Bag. Umum	16	4	20
Sekretariat DPRD	19	10	29
Inspektorat Kabupaten	31	19	50
Badan Kepegawaian, Pendidikan dan Pelatihan Daerah	27	19	46

Lanjutan Tabel/*Continued Table 2.3.4*

Dinas/Instansi Pemerintahan <i>Institution/Office</i>	2020		
	Laki-laki <i>Male</i>	Perempuan <i>Female</i>	Jumlah <i>Total</i>
(1)	(2)	(3)	(4)
Badan Penganggulangan Bencana Daerah	13	3	16
Badan Pendapatan Daerah	30	16	46
Badan Penelitian dan Pengembangan Daerah	13	16	29
Badan Pengelola Keuangan Daerah	19	25	44
Badan Perencanaan Pembangunan Daerah	20	14	34
Dinas Kependudukan dan Pencatatan Sipil	18	15	33
Dinas Kesehatan	257	1 011	1 268
Dinas Ketahanan Pangan	22	13	35
Dinas Ketenagakerjaan	22	18	40
Dinas Komunikasi dan Informatika	17	11	28
Dinas Koperasi, Usaha Mikro, Kecil dan Menengah	8	12	20
Dinas Lingkungan Hidup	22	11	33
Dinas Pariwisata dan Kebudayaan	18	11	29
Dinas Pekerjaan Umum	43	21	64
Dinas Pemadam Kebakaran	13	1	14
Dinas Pemberdayaan Masyarakat Desa	17	13	30
Dinas Pemberdayaan Perempuan dan Perlindungan Anak	5	13	18
Dinas Pemuda dan Olahraga	18	5	23
Dinas Penanaman Modal dan Pelayanan Terpadu Satu Pintu	17	14	31
Dinas Penataan Ruang	22	18	40
Dinas Pendidikan	1 017	1 803	2 820
Dinas Pengendalian Penduduk dan Keluarga Berencana	8	22	30
Dinas Perdagangan	23	12	35
Dinas Perhubungan	28	13	41
Dinas Perikanan	23	16	39

Lanjutan Tabel/*Continued Table 2.3.4*

Dinas/Instansi Pemerintahan <i>Institution/Office</i>	2020		
	Laki-laki <i>Male</i>	Perempuan <i>Female</i>	Jumlah <i>Total</i>
(1)	(2)	(3)	(4)
Dinas Perpustakaan dan Kearsipan	16	15	31
Dinas Pertanahan	11	5	16
Dinas Pertanian	42	41	83
Dinas Perumahan dan Kawasan Pemukiman	16	7	23
Dinas Sosial	9	14	23
Dinas Statistik	9	10	19
Satuan Polisi Pamong Raja	32	6	38
Kantor Kesatuan Bangsa dan Politik	3	4	7
Kecamatan Balocci	14	17	31
Kecamatan Bungoro	18	21	39
Kecamatan Labakkang	35	23	58
Kecamatan Liukang Kalmas	13	4	17
Kecamatan Liukang Tangaya	11	4	15
Kecamatan Liukang Tupabbiring	16	6	22
Kecamatan Liukang Tupabbiring Utara	8	4	12
Kecamatan Mandalle	11	12	23
Kecamatan Ma'rang	27	22	49
Kecamatan Minasate'ne	30	33	63
Kecamatan Pangkajene	43	43	86
Kecamatan Segeri	22	26	48
Kecamatan Tondong Tallasa	22	10	32
Jumlah/Total	2 267	3 543	5 810

Sumber/Source: Badan Kepegawaian dan Diklat Daerah Kabupaten Pangkajene dan Kepulauan/ *Regional Civil Service and Training Agency of Pangkajene dan Kepulauan*

2.4 KEUANGAN PEMERINTAH GOVERNMENT FINANCE

Tabel 2.4.1 Realisasi Pendapatan Pemerintah Kabupaten Pangkajene dan Kepulauan Menurut Jenis Pendapatan (ribu rupiah), 2016–2019
Actual Pangkajene dan Kepulauan Regency Government Revenues by Kind of Revenues (thousand rupiahs), 2016–2019

Jenis Pendapatan/Kind of Revenues	2016	2017
(1)	(2)	(3)
1. Pendapatan Asli Daerah (PAD)/Regional Revenue	156 226 631,62	162 773 899,91
1.1 Pajak Daerah/Regional Tax	75 565 057,99	72 915 174,18
1.2 Retribusi Daerah/Regional Retribution	44 441 430,50	6 722 211,81
1.3 Hasil Perusahaan Milik Daerah dan Pengelolaan Kekayaan Daerah yang Dipisahkan/Regional-Owned Company Revenue and Separated Management of Regional Wealth	10 916 672,34	11 264 745,45
1.4 Lain-lain PAD yang Sah/Other Regional Revenue	25 303 470,80	71 871 768,48
2. Dana Perimbangan/Balance Funds	1 114 262 819,97	1 010 789 986,73
2.1 Bagi Hasil Pajak/Tax Sharing Revenue	23 187 965,47	23 438 649,54
2.2 Bagi Hasil Bukan Pajak/Sumber Daya Alam/Non-Tax Sharing Revenue/Natural Resources	7 766 322,88	7 814 290,60
2.3 Dana Alokasi Umum/General Allocation Fund	701 629 223,00	689 947 090,00
2.4 Dana Alokasi Khusus/Special Allocation Fund	381 679 308,62	289 589 956,59
3. Lain-lain Pendapatan yang Sah/Other Revenue	130 273 273,30	185 520 578,30
3.1 Pendapatan Hibah/Grant	19 442 241,31	18 092 250,80
3.2 Dana Darurat/Emergency Fund	-	-
3.3 Dana Bagi Hasil Pajak dari Provinsi dan Pemerintah Daerah Lainnya/Tax Sharing Revenue from Provincial and Other Regional Governments	47 149 673,93	47 972 622,28
3.4 Dana Penyesuaian dan Otonomi Daerah/Regional Adjustment and Autonomy Fund	49 093 759,00	63 085 494,36
3.5 Bantuan Keuangan dari Provinsi atau Pemerintah Daerah Lainnya/Financial Assistance from Provincial or Other Regional Governments	14 587 599,06	10 887 111,20
3.6 Lainnya/Others	-	45 483 099,66
Jumlah/Total	1 400 762 724,89	1 359 084 464,94

Lanjutan Tabel/Continued Table 2.4.1

Jenis Pendapatan/Kind of Revenues	2018	2019
(1)	(4)	(5)
1, Pendapatan Asli Daerah (PAD)/Regional Revenue	174 288 744,56	185 010 202,18
1,1 Pajak Daerah/Regional Tax	75 013 342,16	74 881 677,15
1,2 Retribusi Daerah/Regional Retribution	7 552 825,28	8 382 643,66
1,3 Hasil Perusahaan Milik Daerah dan Pengelolaan Kekayaan Daerah yang Dipisahkan/Regional-Owned Company Revenue and Separated Management of Regional Wealth	10 630 772,85	12 391 379,38
1,4 Lain-lain PAD yang Sah/Other Regional Revenue	81 091 804,28	89 354 502,00
2, Dana Perimbangan/Balance Funds	1 032 137 488,22	1 011 383 049,41
2,1 Bagi Hasil Pajak/Tax Sharing Revenue	20 095 060,87	17 909 485,60
2,2 Bagi Hasil Bukan Pajak/Sumber Daya Alam/Non-Tax Sharing Revenue/Natural Resources	4 778 474,36	5 743 788,56
2,3 Dana Alokasi Umum/General Allocation Fund	752 773 975,00	784 495 577,00
2,4 Dana Alokasi Khusus/Special Allocation Fund	254 489 977,99	203 234 198,25
3, Lain-lain Pendapatan yang Sah/Other Revenue	163 574 302,76	208 947 565,44
3,1 Pendapatan Hibah/Grant	45 782 920,00	48 139 400,00
3,2 Dana Darurat/Emergency Fund	-	-
3,3 Dana Bagi Hasil Pajak dari Provinsi dan Pemerintah Daerah Lainnya/Tax Sharing Revenue from Provincial and Other Regional Governments	42 214 848,87	57 393 104,30
3,4 Dana Penyesuaian dan Otonomi Daerah/Regional Adjustment and Autonomy Fund	64 274 262,00	93 222 008,80
3,5 Bantuan Keuangan dari Provinsi atau Pemerintah Daerah Lainnya/Financial Assistance from Provincial or Other Regional Governments	11 302 271,89	10 141 012,80
3,6 Lainnya/Others	-	52 039,54
Jumlah/Total	1 370 000 535,54	1 405 340 817,04

Sumber/Source: Badan Pengelolaan Keuangan, Pendapatan, dan Aset Daerah Kabupaten Pangkajene dan Kepulauan/Regional Finance Management, Revenue, and Assets of Pangkajene dan Kepulauan Regency

Tabel
Table 2.4.2

Realisasi Belanja Pemerintah Kabupaten Pangkajene dan Kepulauan Menurut Jenis Belanja (ribu rupiah), 2016-2019
Actual Pangkajene dan Kepulauan Regency Government Expenditures by Kind of Expenditures (thousand rupiahs), 2016-2019

Jenis Pendapatan <i>Kind of Revenues</i>	2016	2017
(1)	(2)	(3)
1. Belanja Tidak Langsung/<i>Indirect Expenditures</i>	675 077 162	633 530 830
1.1 Belanja Pegawai/ <i>Personnel Expenditures</i>	581 265 247	495 464 658
1.2 Belanja Bunga/ <i>Interest Expenditures</i>	1 903	-
1.3 Belanja Subsidi/ <i>Subsidies Expenditures</i>	-	-
1.4 Belanja Hibah/ <i>Grant Expenditures</i>	30 231 455	7 583 000
1.5 Belanja Bantuan Sosial/ <i>Social Aid Expenditures</i>	1 858 700	1 874 750
1.6 Belanja Bagi Hasil/ <i>Sharing Fund Expenditure</i>	-	-
1.7 Belanja Bantuan Keuangan/ <i>Financial Aids Expenditures</i>	61 197 376	128 608 422
1.8 Belanja Tidak Terduga/ <i>Unpredicted Expenditures</i>	522 481	-
2. Belanja Langsung/<i>Direct Expenditures</i>	726 563 909	595 092 603
2.1 Belanja Pegawai/ <i>Personnel Expenditures</i>	26 004 525	20 764 262
2.2 Belanja Barang dan Jasa/ <i>Goods and Services Expenditures</i>	209 932 761	235 292 610
2.3 Belanja Modal/ <i>Capital Expenditure</i>	490 626 623	339 035 731
Jumlah/<i>Total</i>	1 400 921 128	1 228 623 433

Lanjutan Tabel/*Continued Table 2.4.2*

Jenis Pendapatan <i>Kind of Revenues</i>	2018	2019
(1)	(4)	(5)
1. Belanja Tidak Langsung/<i>Indirect Expenditures</i>	727 268 407	787 234 285
1.1 Belanja Pegawai/ <i>Personnel Expenditures</i>	537 022 617	578 027 435
1.2 Belanja Bunga/ <i>Interest Expenditures</i>	-	-
1.3 Belanja Subsidi/ <i>Subsidies Expenditures</i>	-	-
1.4 Belanja Hibah/ <i>Grant Expenditures</i>	44 352 842	201 573 410
1.5 Belanja Bantuan Sosial/ <i>Social Aid Expenditures</i>	3 755 700	6 425 500
1.6 Belanja Bagi Hasil/ <i>Sharing Fund Expenditure</i>	-	-
1.7 Belanja Bantuan Keuangan/ <i>Financial Aids Expenditures</i>	141 173 632	796 926
1.8 Belanja Tidak Terduga/ <i>Unpredicted Expenditures</i>	963 616	411 014
2. Belanja Langsung/<i>Direct Expenditures</i>	666 076 342	592 293 687
2.1 Belanja Pegawai/ <i>Personnel Expenditures</i>	12 014 019	-
2.2 Belanja Barang dan Jasa/ <i>Goods and Services Expenditures</i>	331 324 167	356 949 243
2.3 Belanja Modal/ <i>Capital Expenditure</i>	322 738 156	235 344 444
Jumlah/<i>Total</i>	1 393 344 749	1 379 527 972

Sumber/*Source*: Badan Pengelolaan Keuangan, Pendapatan, dan Aset Daerah Kabupaten Pangkajene dan Kepulauan/*Regional Finance Management, Revenue, and Assets of Pangkajene dan Kepulauan Regency*


03

PENDUDUK DAN KETENAGAKERJAAN POPULATION AND EMPLOYMENT

Jumlah
Penduduk
345.775



Kepadatan
Penduduk
311 orang/km²



Rasio
Jenis Kelamin
96,1



Tingkat
Pengangguran
Terbuka
5,18%



Tingkat
Partisipasi
Angkatan Kerja
63,85%



PENJELASAN TEKNIS

1. Sumber utama data kependudukan adalah sensus penduduk yang dilaksanakan setiap sepuluh tahun sekali. Sensus penduduk telah dilaksanakan sebanyak tujuh kali sejak Indonesia merdeka, yaitu tahun 1961, 1971, 1980, 1990, 2000, 2010, dan 2020.

Di dalam sensus penduduk, pencacahan dilakukan terhadap seluruh penduduk yang berdomisili di wilayah teritorial Indonesia termasuk warga negara asing kecuali anggota korps diplomatik negara sahabat beserta keluarganya. Metode pengumpulan data dalam sensus dilakukan dengan cara pengisian mandiri secara online dan pemeriksaan daftar penduduk antara petugas sensus bersama pengurus satuan lingkungan setempat. Pencatatan penduduk menggunakan konsep *usual residence*, yaitu konsep di mana penduduk biasa bertempat tinggal. Bagi penduduk yang bertempat tinggal tetap dicacah di mana mereka biasa tinggal, sedangkan untuk penduduk yang tidak bertempat tinggal tetap dicacah di tempat di mana mereka ditemukan petugas sensus pada malam 'Hari Sensus'. Termasuk penduduk yang tidak bertempat tinggal tetap adalah tuna wisma,

TECHNICAL NOTES

1. *The main source of demographic data is population census, which is conducted every ten years. Population Census has been conducted seven times since Indonesia's independence: 1961, 1971, 1980, 1990, 2000, 2010, and 2020.*

The population census enumerates all residents who domicile in the entire territory of Indonesia including foreign citizens except the diplomatic corps members and their families. The method of collecting data in the census is done by means of online self-filling and examination of the population list between the census officer and the local environmental unit administrator.. Enumeration of the population uses the concept of "usual residence", which is the concept of "places where people usually live". De jure was applied to the permanent residents, while de facto was applied to non-permanent residents. The permanent residents were enumerated in place where they normally live, the non-permanent residents were enumerated where they were found by the enumerators, on the night of 'Census Date'. The non permanent residents include homeless people, ship crew, boat people, remote area community, and internally

awak kapal berbendera Indonesia, penghuni perahu/rumah apung, masyarakat terpencil/terasing, dan pengungsi. Bagi mereka yang mempunyai tempat tinggal tetap dan sedang bepergian ke luar wilayah lebih dari enam bulan, tidak dicacah di tempat tinggalnya, tetapi dicacah di tempat tujuannya. Untuk tahun yang tidak dilaksanakan sensus penduduk, data kependudukan diperoleh dari hasil proyeksi penduduk. Proyeksi penduduk merupakan suatu perhitungan ilmiah yang didasarkan pada asumsi dari komponen-komponen perubahan penduduk, yaitu kelahiran, kematian, dan migrasi.

displaced persons. Those who had permanent residence and had been travelling away from their home for six months or more were not enumerated in their permanent place, but in the place where they were during the census.

For the periods where the population census is not conducted, population projection is done to estimate population during those years. The population projection is an estimate based on the demographic components, such as birth, death, and migration.

2. Penduduk Indonesia adalah semua orang yang berdomicili di wilayah teritorial Indonesia selama 1 tahun atau lebih dan atau mereka yang berdomicili kurang dari 1 tahun tetapi bertujuan menetap.
3. Laju pertumbuhan penduduk adalah angka yang menunjukkan persentase pertambahan penduduk dalam jangka waktu tertentu.
4. Kepadatan penduduk adalah rasio banyaknya penduduk per kilometer persegi.
5. Rasio jenis kelamin adalah

2. *The population of Indonesia are all residents of the entire territory of Indonesia who have stayed for one year or longer, and those who intended to stay more than one year even though their length of stay is less than one year.*
3. *The growth rate of population is the number that show percentage of population growth within a specified period.*
4. *Population density is ratio of population per square kilometer.*
5. *Sex ratio is the ratio of males*

perbandingan antara penduduk laki-laki dan penduduk perempuan pada suatu wilayah dan waktu tertentu. Biasanya dinyatakan dengan banyaknya penduduk laki-laki untuk 100 penduduk perempuan.

population to females population in a given area and time, usually expressed as the number of males for every 100 females.

6. Distribusi penduduk adalah pola persebaran penduduk di suatu wilayah, baik berdasarkan batas-batas geografis maupun berdasarkan batas-batas administrasi pemerintahan.
 7. Komposisi penduduk adalah pola persebaran penduduk menurut karakteristiknya, contoh: penduduk menurut kelompok umur, penduduk menurut jenis kelamin
 8. Rumah tangga adalah seseorang atau sekelompok orang yang mendiami sebagian atau seluruh bangunan fisik/sensus dan biasanya tinggal bersama serta pengelolaan makan dari satu dapur. Yang dimaksud makan dari satu dapur adalah jika pengurusan kebutuhan sehari-harinya dikelola bersama-sama.
 9. Anggota rumah tangga adalah semua orang yang biasanya bertempat tinggal di suatu rumah tangga, baik yang berada di rumah pada waktu pencaca
 10. Rata-rata anggota rumah tangga
6. *Population distribution is the pattern of population distribution in an area, either by geographic boundaries or by government administrative boundaries.*
 7. *Population compotion is the pattern of population distribution by its characteristics, example: population by age group, population by sex.*
 8. *Household is an individual or group of people living in a physical/census building unit or part of it and usually commit on a common provision for food and other essentials of living. Common provision for food means one organising daily needs for all of household members.*
 9. *Household member are those who usually lives in a household regardless of their location at the time of enumeration.*
 10. *Average household size is the*

adalah angka yang menunjukkan rata-rata jumlah anggota rumah tangga per rumah tangga

average number of household members per household.

11. Penduduk usia kerja adalah penduduk yang berumur 15 tahun ke atas.
 12. Angkatan kerja adalah penduduk usia kerja (15 tahun ke atas) yang bekerja, punya pekerjaan namun sementara tidak bekerja, dan pengangguran.
 13. Bekerja adalah kegiatan ekonomi yang dilakukan oleh seseorang dengan maksud memperoleh atau membantu memperoleh pendapatan atau keuntungan dan lamanya bekerja paling sedikit 1 jam secara terus menerus dalam seminggu yang lalu (termasuk pekerja keluarga tanpa upah yang membantu dalam suatu usaha/ kegiatan ekonomi).
 14. Jumlah jam kerja seluruhnya adalah jumlah jam kerja yang digunakan untuk bekerja (tidak termasuk jam kerja istirahat resmi dan jam kerja yang digunakan untuk hal-hal di luar pekerjaan).
 15. Lapangan usaha adalah bidang kegiatan dari pekerjaan/tempat bekerja dimana seseorang bekerja. Klasifikasinya mengikuti Klasifikasi Baku Lapangan Usaha Indonesia (KBLI) dalam 1 digit.
11. *Working age population is persons of 15 years and over.*
 12. *Labor force or economically active are persons of 15 years and over, who in the previous week were working, temporarily absent from work but having jobs, and unemployment.*
 13. *Working is economic activity conducted by a person and intended to earn income by doing work or helping to do work at least one hour continuously during the reference week (including unpaid family worker/s for any economic activity).*
 14. *Total working hours is the total hours spent by an employee to perform all jobs (excluding the time used for other activities which are not classified as work).*
 15. *Industry is field of a person's activity or establishment. The classification of industries follows the Indonesia Standard Industrial Classification (KBLI) in one digit.*

16. Status pekerjaan adalah kedudukan seseorang dalam unit usaha/ kegiatan dalam melakukan pekerjaan.
17. Berusaha sendiri tanpa dibantu orang lain adalah bekerja atau berusaha dengan menanggung risiko secara ekonomis, yaitu dengan tidak kembalinya ongkos produksi yang telah dikeluarkan dalam rangka usahanya tersebut, serta tidak menggunakan pekerja dibayar maupun pekerja tak dibayar, termasuk yang sifat pekerjaannya memerlukan teknologi atau keahlian khusus.
18. Berusaha dibantu buruh tidak tetap/buruh tidak dibayar adalah bekerja atau berusaha atas risiko sendiri, dan menggunakan buruh/pekerja tak dibayar dan atau buruh/pekerja tidak tetap.
19. Berusaha dibantu buruh tetap/buruh dibayar adalah berusaha atas risiko sendiri dan mempekerjakan paling sedikit satu orang buruh/pekerja tetap yang dibayar.
20. Buruh/karyawan/pegawai adalah seseorang yang bekerja pada orang lain atau instansi/kantor/perusahaan secara tetap dengan menerima upah/gaji baik berupa uang maupun barang. Buruh yang tidak mempunyai majikan tetap, tidak digolongkan sebagai
16. *Employment status is the status of a person at his place of work or establishment where he was employed.*
17. *Own-account worker is a person who works at his own risk without assisted by paid per mount worker or unpaid worker include technical job or skill job.*
18. *Employer assisted by temporary workers/unpaid worker is a person who works at his own risk and assisted by temporary worker/unpaid worker.*
19. *Employer assisted by permanent workers/paid workers is a person who does his business at her/his own risk at least one assisted by paid permanent worker.*
20. *Employee is a person who work permanently for other people or institution/office/ company and gains some money/cash or goods as wage/salary. Labor who have no permanent employer is not categorized as a laborer/ worker/ employee but casual worker. A*

buruh/ karyawan, tetapi sebagai pekerja bebas. Seseorang dianggap memiliki majikan tetap jika memiliki 1 (satu) majikan (orang/rumah tangga) yang sama dalam sebulan terakhir, khusus pada sektor bangunan batasannya tiga bulan. Apabila majikannya instansi/lembaga, boleh lebih dari satu.

laborers in general is considered to have a permanent employer if he has the same employer during the past month, particularly for building construction sector is 3 months. If the employer is an institution, more than 1 (one) employer is allowed.

21. Pekerja bebas adalah seseorang yang bekerja pada orang lain/ majikan/institusi yang tidak tetap (lebih dari 1 majikan dalam sebulan terakhir) di usaha pertanian baik berupa usaha rumah tangga maupun bukan usaha rumah tangga, ataupun di nonpertanian atas dasar balas jasa dengan menerima upah atau imbalan baik berupa uang maupun barang, dan baik dengan sistem pembayaran harian maupun borongan

21. *Casual employee is a person who does not work permanently for other people/employer/ institution (more than 1 employer during the last 1 month) in agricultural sector, either home industry or not home industry, or in non-agricultural sector based on remuneration paid with money or goods, and based on daily or contact payment system.*

22. Pekerja tak dibayar adalah seseorang yang bekerja membantu usaha untuk memperoleh Penghasilan/keuntungan yang dilakukan oleh salah seorang anggota rumah tangga atau bukan anggota rumah tangga tanpa mendapat upah/gaji baik berupa uang maupun barang.

22. *Unpaid worker is a person who intended to work without pay, either with money or good, in an establishment run by other members of the family, relative or neighbour.*

ULASAN**DESCRIPTION****Penduduk**

Jumlah Penduduk di Kabupaten Pangkajene dan Kepulauan pada tahun 2020 adalah 345.775 jiwa, dimana penduduk paling banyak berada di Kecamatan Labakkang (14,93 persen) dan penduduk paling sedikit berada di Kecamatan Tondong Tallasa (2,92 persen). Kecamatan dengan penduduk terpadat adalah Kecamatan Pangkajene yaitu 1.027 per km².

Angka rasio jenis kelamin tahun 2020 penduduk laki-laki terhadap penduduk perempuan sebesar 96,10 ,yang berarti bahwa jumlah penduduk perempuan lebih banyak dibandingkan jumlah penduduk laki-laki.

Ketenagakerjaan

Jumlah angkatan kerja di Kabupaten Pangkajene dan Kepulauan pada tahun 2020 adalah 161.910 dimana 8.389 (5,18 persen) adalah pengangguran terbuka.

Pengangguran terbuka didominasi oleh angkatan kerja dengan pendidikan tertinggi yang ditamatkan adalah sekolah menengah atas yaitu sebanyak 3.956 (47,16 persen).

Penduduk usia 15 tahun ke atas yang bekerja, sebanyak 60.760 (39,58 persen) berstatus buruh/karyawan/pegawai di pekerjaan utama.

Population

The number of population in Pangkajene dan Kepulauan Regency in 2020 was 345,775 people, where the largest population was in Labakkang Subdistrict (14.93 percent) and the least population was in Tondong Tallasa Subdistrict (2.92 percent). The district with the most population is Pangkajene Subdistrict, which is 1,027 per km².

Sex Ratio in 2020 for male to female population is 96.10, which means that the number of female residents is more than the number of male residents.

Employment

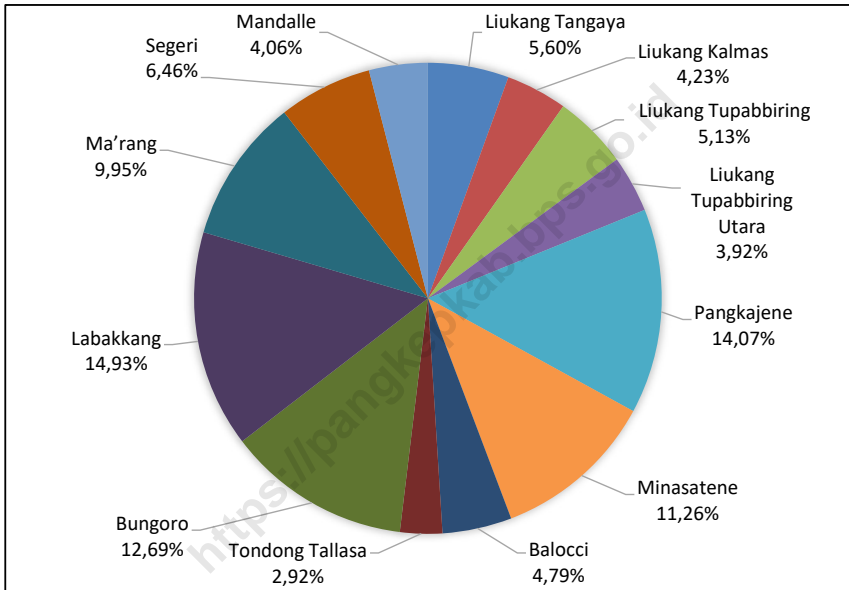
The total labor force in Pangkajene dan Kepulauan Regency in 2020 was 161,910 of which 8,389 (5.18 percent) were unemployment.

Unemployment is dominated by the labor force with the highest education completed is senior high school, namely 3,956 (47.16 percent).

Most of the population aged 15 years and over, as many as 60,760 (39.58 percent) were employees in main jobs.

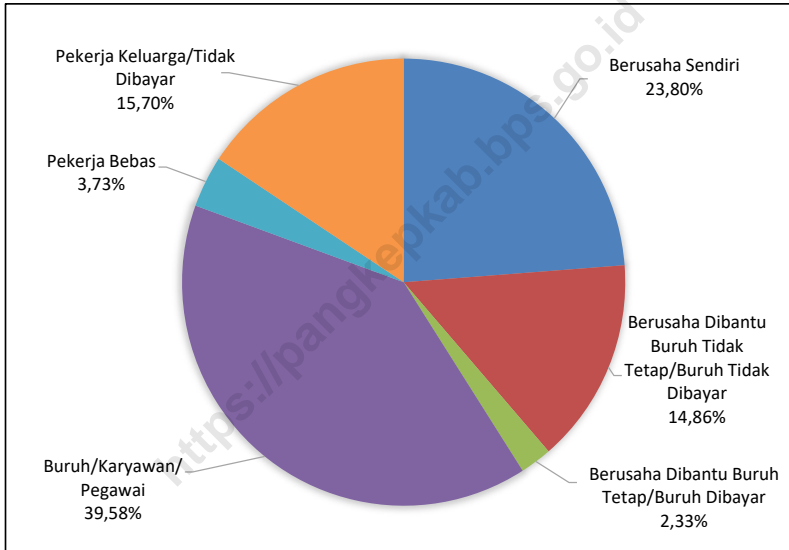
Gambar 3.1
Figures

Distribusi Penduduk Menurut Kecamatan di Kabupaten Pangkajene dan Kepulauan, 2020
Population Distribution by Subdistrict in Pangkajene dan Kepulauan Regency, 2020



Gambar 3.2
Figures

Persentase Penduduk Berumur 15 Tahun Ke Atas yang Bekerja Selama Seminggu yang Lalu Menurut Status Pekerjaan Utama di Kabupaten Pangkajene dan Kepulauan, 2020
Percentage of Population 15 Years of Age and Over who Worked During The Previous Week by Main Employment Status in Pangkajene dan Kepulauan Regency, 2020



3.1 PENDUDUK POPULATION

Tabel 3.1.1 Penduduk, Laju Pertumbuhan Penduduk, Distribusi Persentase Penduduk, Kepadatan Penduduk, Rasio Jenis Kelamin Penduduk Menurut Kecamatan di Kabupaten Pangkajene dan Kepulauan, 2020
Population, Population Growth Rate, Percentage Distribution of Population, Population Density, and Population Sex Ratio by Subdistrict in Pangkajene dan Kepulauan Regency, 2020

Kecamatan Subdistrict	Penduduk Population	Laju Pertumbuhan Penduduk per Tahun 2010–2020 Annual Population Growth Rate (%) 2010–2020
(1)	(2)	(3)
Liukang Tangaya	19 349	0,53
Liukang Kalmas	14 618	1,20
Liukang Tupabbiring	17 728	0,47
Liukang Tupabbiring Utara	13 565	0,92
Pangkajene	48 656	1,50
Minasatene	38 940	1,62
Balocci	16 560	0,67
Tondong Tallasa	10 099	1,41
Bungoro	43 879	1,18
Labakkang	51 616	1,62
Ma'rang	34 401	1,36
Segeri	22 339	1,06
Mandalle	14 025	0,11
Pangkep	345 775	1,20
Hasil Registrasi ¹ /Registration Result	351 877	...

Lanjutan Tabel/*Continued Table* 3.1.1

Kecamatan <i>Subdistrict</i>	Persentase Penduduk <i>Percentage of Total Population</i>	Kepadatan Penduduk per km ² <i>Population Density per sq.km</i>
(1)	(4)	(5)
Liukang Tangaya	5,60	161
Liukang Kalmas	4,23	160
Liukang Tupabbiring	5,13	326
Liukang Tupabbiring Utara	3,92	159
Pangkajene	14,07	1 027
Minasatene	11,26	509
Balocci	4,79	115
Tondong Tallasa	2,92	91
Bungoro	12,69	487
Labakkang	14,93	524
Ma'rang	9,95	457
Segeri	6,46	285
Mandalle	4,06	349
Pangkep	100,00	311
Hasil Registrasi ¹ / <i>Registration Result</i>	100,00	316

Lanjutan Tabel/Continued Table 3.1.1

Kecamatan Subdistrict	Rasio Jenis Kelamin Population Sex Ratio
(1)	(6)
Liukang Tangaya	95,6
Liukang Kalmas	99,6
Liukang Tupabbiring	100,8
Liukang Tupabbiring Utara	100,3
Pangkajene	96,3
Minasatene	96,0
Balocci	96,0
Tondong Tallasa	95,4
Bungoro	96,8
Labakkang	93,4
Ma'rang	95,0
Segeri	96,5
Mandalle	93,8
Pangkep	96,1
Hasil Registrasi ¹ /Registration Result	96,3

Catatan/Note: ¹Data dari Hasil Registrasi Penduduk yang dikeluarkan oleh Dinas Kependudukan dan Catatan Sipil Kabupaten Pangkajene dan Kepulauan (akhir tahun/Desember)/Data from Population Registration Results issued by the Department of Population and Civil Registry of Pangkajene dan Kepulauan Regency (end of year / December)

²Jumlah penduduk Indonesia berdasarkan hasil SP2020 dan Hasil Registrasi sama, namun terdapat perbedaan di level provinsi dan kabupaten dikarenakan perbedaan konsep yaitu SP2020 menghitung berdasarkan tempat tinggal sedangkan hasil registrasi berdasarkan administrasi penduduk/The total population of Indonesia based on the SP2020 results and Registration Results is the same, but there are differences at the provincial and regency/municipality levels due to differences in concepts, namely SP2020 calculates based on temporary residence while results of registration based on population administration

Sumber/Source: BPS, Sensus Penduduk 2020 (September 2020)/BPS-Population Census 2020 (September 2020)

3.2 KETENAGAKERJAAN EMPLOYMENT

Tabel 3.2.1 Jumlah Penduduk Berumur 15 Tahun Keatas Menurut Jenis Kegiatan Selama Seminggu yang Lalu dan Jenis Kelamin di Kabupaten Pangkajene dan Kepulauan, 2020
Population Aged 15 Years and Over by Type of Activity During The Previous Week and Sex in Pangkajene dan Kepulauan Regency, 2020

Kegiatan Utama <i>Main Activity</i>	Jenis Kelamin/Sex		
	Laki-Laki <i>Male</i>	Perempuan <i>Female</i>	Jumlah <i>Total</i>
(1)	(2)	(3)	(4)
I. Angkatan Kerja/<i>Economically Active</i>	97 265	64 645	161 910
1. Bekerja/ <i>Working</i>	91 816	61 705	153 521
2. Pengangguran Terbuka/ <i>Unemployment</i>	5 449	2 940	8 389
II. Bukan Angkatan Kerja/<i>Economically Inactive</i>	23 593	68 056	91 649
1. Sekolah/ <i>Attending School</i>	6 513	8 011	14 524
2. Mengurus Rumah Tangga/ <i>Housekeeping</i>	10 115	55 392	65 507
3. Lainnya/ <i>Others</i>	6 965	4 653	11 618
Jumlah/<i>Total</i>	120 858	132 701	253 559

Sumber/Source: BPS, Survei Angkatan Kerja Nasional (Sakernas) Agustus/BPS-Statistics Indonesia, August National Labor Force Survey

Tabel
Table 3.2.2**Penduduk Berumur 15 Tahun ke Atas Menurut Pendidikan Tertinggi yang Ditamatkan dan Jenis Kegiatan Selama Seminggu yang Lalu di Kabupaten Pangkajene dan Kepulauan, 2020***Population 15 Years of Age and Over by Educational Attainment and Type of Activity During the Previous Week in Pangkajene dan Kepulauan Regency, 2020*

Pendidikan Tertinggi yang Ditamatkan ¹ <i>Educational Attainment¹</i>	Angkatan Kerja/Economically Active			Persentase Bekerja terhadap Angkatan Kerja <i>Percentage of Working to Economically Active</i>
	Bekerja <i>Working</i>	Pengangguran ² <i>Unemployment²</i>	Jumlah Angkatan Kerja <i>Total of Economically Active</i>	
(1)	(2)	(3)	(4)	(5)
0	71 225	2 054	73 279	97,20
1	17 455	771	18 226	95,77
2	41 165	3 956	45 121	91,23
3	23 676	1 608	25 284	93,64
Jumlah/Total	153 521	8 389	161 910	94,82

Lanjutan Tabel/*Continued Table 3.2.2*

Pendidikan Tertinggi yang Ditamatkan¹ <i>Educational Attainment¹</i>	Bukan Angkatan Kerja <i>Not Economically Active</i>	Jumlah Total	Persentase Angkatan Kerja terhadap Penduduk Usia Kerja <i>Percentage of Economically Active to Working Age Population</i>
(1)	(6)	(7)	(8)
0	47 935	121 214	60,45
1	19 457	37 683	48,37
2	19 893	65 014	69,40
3	4 364	29 648	85,28
Jumlah/Total	91 649	2535 59	63,85

Catatan/Note: ¹ 0. ≤ Sekolah Dasar (SD)/≤ *Primary School*
 1. Sekolah Menengah Pertama/*Junior High School*
 2. Sekolah Menengah Atas/*Senior High School*
 3. Perguruan Tinggi/*Collage*
² 1. Mencari pekerjaan/*Looking for work*
 2. Mempersiapkan usaha/*Establishing a new business/firm*
 3. Merasa tidak mungkin mendapat pekerjaan/*Hopeless of job*
 4. Sudah punya pekerjaan tetapi belum mulai bekerja/*Have a job in future start*

Sumber/Source: BPS, Survei Angkatan Kerja Nasional (Sakernas) Agustus/BPS-Statistics Indonesia, August National Labor Force Survey

Tabel
Table 3.2.3

Penduduk Berumur 15 Tahun Ke Atas yang Bekerja Selama Seminggu yang Lalu Menurut Status Pekerjaan Utama dan Jenis Kelamin di Kabupaten Pangkajene dan Kepulauan, 2020
Population 15 Years of Age and Over who Worked During The Previous Week by Main Employment Status and Sex in Pangkajene dan Kepulauan Regency, 2020

Status Pekerjaan Utama <i>Main Employment Status</i>	Laki-Laki <i>Male</i>	Perempuan <i>Female</i>	Jumlah <i>Total</i>
(1)	(2)	(3)	(4)
Berusaha sendiri <i>Own account worker</i>	23 517	13 018	36 535
Berusaha dibantu buruh tidak tetap/buruh tidak dibayar <i>Employer assisted by temporary worker/unpaid worker</i>	16 600	6 216	22 816
Berusaha dibantu buruh tetap/buruh dibayar <i>Employer assisted by permanent worker/paid worker</i>	3 229	341	3 570
Buruh/Karyawan/Pegawai/ <i>Employee</i>	38 294	22 466	60 760
Pekerja bebas <i>Casual worker</i>	3 923	1 807	5 730
Pekerja keluarga/tak dibayar <i>Family worker/unpaid worker</i>	6 253	17 857	24 110
Jumlah/Total	91 816	61 705	153 521

Sumber/Source: BPS, Survei Angkatan Kerja Nasional (Sakernas) Agustus/BPS-Statistics Indonesia, August National Labor Force Survey

Tabel
Table 3.2.4

**Jumlah Pencari Kerja Terdaftar dan Penempatan/
 Pemenuhan Tenaga Kerja Menurut Pendidikan Tertinggi
 yang Ditamatkan di Kabupaten Pangkajene dan
 Kepulauan, 2020**
*Number of Registered Job Applicants, Registered
 Job Vacancies, and Worker Placement/Fulfillment by
 Educational Attainment in Pangkajene dan Kepulauan
 Regency, 2020*

Pendidikan Tertinggi yang Ditamatkan <i>Educational Attainment</i>	Pencari Kerja Terdaftar <i>Registered Applicants</i>		
	Laki-laki <i>Male</i>	Perempuan <i>Female</i>	Jumlah <i>Total</i>
(1)	(2)	(3)	(4)
Tidak/Belum Tamat SD <i>Not Yet Completed Primary School</i>	-	-	-
Sekolah Dasar/Sederajat <i>Primary School</i>	-	-	-
SMP/Sederajat <i>Junior High School</i>	3	-	3
SMA/Sederajat <i>Senior High School</i>	376	142	518
Diploma I, II, III/Akta I, II, III <i>Diploma I, II, III/Akta I, II, III</i>	20	31	51
Tingkat Sarjana/Doktor/Ph.D <i>University Graduates</i>	74	90	164
Jumlah/Total	473	263	736

Lanjutan Tabel/Continued Table 3.2.4

Pendidikan Tertinggi yang Ditamatkan <i>Educational Attainment</i>	Penempatan/Pemenuhan Tenaga Kerja <i>Worker Placement/Fulfillment</i>		
	Laki-laki <i>Male</i>	Perempuan <i>Female</i>	Jumlah <i>Total</i>
(1)	(2)	(3)	(4)
Tidak/Belum Tamat SD <i>Not Yet Completed Primary School</i>	-	-	-
Sekolah Dasar/Sederajat <i>Primary School</i>	-	-	-
SMP/Sederajat <i>Junior High School</i>	-	-	-
SMA/Sederajat <i>Senior High School</i>	17	6	23
Diploma I, II, III/Akta I, II, III <i>Diploma I, II, III/Akta I, II, III</i>	3	3	6
Tingkat Sarjana/Doktor/Ph.D <i>University Graduates</i>	6	3	9
Jumlah/Total	26	12	38

Sumber/Source: Dinas Ketenagakerjaan Kabupaten Pangkajene dan kepulauan/*Employment Office of Pangkajene dan Kepulauan Regency*

04

SOSIAL DAN KESEJAHTERAAN RAKYAT

SOCIAL AND WELFARE

2020



Tenaga Kesehatan
1.052



Penduduk \geq 15th Melek Huruf
91,5%



Jamaah Haji Berangkat
319



Jumlah Tindak Pidana
114



Jumlah Pernikahan
2.855



Penduduk Miskin
47,12ribu



Garis Kemiskinan
358.061

PENJELASAN TEKNIS**TECHNICAL NOTES**

- | | |
|--|---|
| <p>1. Tidak/belum pernah sekolah adalah mereka yang tidak pernah atau belum pernah terdaftar dan tidak pernah atau belum pernah aktif mengikuti pendidikan di suatu jenjang pendidikan formal. Termasuk juga yang tamat/belum tamat taman kanak-kanak tetapi tidak melanjutkan ke sekolah dasar.</p> | <p>1. <i>Not/never attending school is someone who has never attended or never been registered in a formal education, such as primary, secondary, and tertiary education. Those who just completed kindergarten are considered as never attended school.</i></p> |
| <p>2. Masih bersekolah adalah mereka yang terdaftar dan aktif mengikuti pendidikan formal dan nonformal (Paket A, B, atau C), baik pendidikan dasar, menengah maupun pendidikan tinggi. Bagi mahasiswa yang sedang cuti dianggap masih bersekolah.</p> | <p>2. <i>Attending school is someone who is currently attending primary, secondary, or tertiary education, including package A, package B, or package C. College student who postpones his/her study is considered as attending school.</i></p> |
| <p>3. Tidak bersekolah lagi adalah mereka yang pernah terdaftar dan aktif mengikuti pendidikan di suatu jenjang pendidikan formal dan nonformal (Paket A, B, atau C), tetapi pada saat pencacahan tidak lagi terdaftar dan tidak aktif mengikuti pendidikan.</p> | <p>3. <i>Not attending school anymore is someone who had enrolled and participated in formal and non-formal education in the past including package A, package B, or package C, but currently does not attend school.</i></p> |
| <p>4. Tamat sekolah adalah menyelesaikan pelajaran yang ditandai dengan lulus ujian akhir pada kelas atau tingkat terakhir suatu jenjang pendidikan di sekolah negeri maupun swasta dengan mendapatkan tanda tamat belajar/ijazah. Seseorang yang belum mengikuti pelajaran</p> | <p>4. <i>Completed particular level of education is someone who has completed particular level of education in private or public school and accepting graduation certificate. Someone who has never attended the highest grade but passed the final exam is considered as completed particular level of</i></p> |

pada kelas tertinggi tetapi telah mengikuti ujian akhir dan lulus dianggap tamat sekolah.

5. Dapat membaca dan menulis artinya dapat membaca dan menulis kata-kata/kalimat sederhana dengan suatu aksara tertentu.
6. Jalur Pendidikan di Indonesia terdiri atas 1) pendidikan formal, 2) pendidikan nonformal, dan 3) pendidikan informal yang ketiganya dapat saling melengkapi dan memperkaya (Undang-Undang No. 20 Tahun 2014 tentang Sistem Pendidikan Nasional).
7. Jenjang Pendidikan Formal terdiri atas pendidikan dasar, menengah, dan tinggi. Jenis pendidikan yang diajarkan mencakup pendidikan umum, kejuruan, akademik, profesi, vokasi, keagamaan, dan khusus.
 - Pendidikan Dasar berbentuk Sekolah Dasar (SD) dan Madrasah Ibtidaiyah (MI) atau sederajat serta Sekolah Menengah Pertama (SMP) dan Madrasah Tsanawiyah (MTs), atau bentuk lain yang sederajat.
 - Pendidikan Menengah berbentuk Sekolah Menengah Atas (SMA), Madrasah Aliyah (MA), Sekolah Menengah Kejuruan (SMK), dan Madrasah Aliyah Kejuruan (MAK), atau sederajat.

education.

5. *Able to read and write is the ability to read and write at least a simple sentence in any letter of alphabets.*
6. *The Education System in Indonesia consists of 1) a formal education, 2) non-formal education, and 3) informal education that all three can be complementary and enriching (Law No. 20 Year 2014 about The National Education System).*
7. *The Formal Education Level consists of primary education, secondary education, and high education. The kind of education that taught consists of general education, vocational, academic, professional, religious, and specific education.*
 - *The Primary Education consists of Elementary School and Islamic Elementary School or other equivalent forms and Junior High School and MTs, or other equivalent forms.*
 - *The Secondary Education consists of the senior high school, MA, Vocational School, and Vocational Madrasah Aliyah, or other equivalent forms.*

- Pendidikan Tinggi merupakan jenjang pendidikan setelah pendidikan menengah yang mencakup program pendidikan diploma, sarjana, magister, spesialis, dan doktor yang diselenggarakan oleh perguruan tinggi. Perguruan tinggi dapat berbentuk akademi, politeknik, sekolah tinggi, institut, atau universitas.
 - *The High Education consists of the education level after the secondary education that consists of diplomas, bachelor, master, specialist, and doctoral degrees that are held by the college. The colleges can be academy, polytechnic, high school, institute, or university.*
8. Rumah Sakit adalah tempat pemeriksaan dan perawatan kesehatan, biasanya berada di bawah pengawasan dokter/tenaga medis, yang melayani penderita yang sakit untuk berobat rawat jalan atau rawat inap.
 8. *Hospital is a place for health check, usually controlled/supervised by doctors/medical personnel to serve the ill patients to get outpatient or inpatient treatment services.*
 9. Rumah Sakit Bersalin adalah rumah sakit khusus untuk persalinan, dilengkapi pelayanan spesialis pemeriksaan kehamilan, persalinan, rawat inap dan rawat jalan ibu dan anak yang berada di bawah pengawasan dokter spesialis kandungan.
 9. *Maternity Hospital is a specialized hospital for childbirth, has specialist inspection service to pregnancy, childbirth, hospitalization and outpatient for mothers and children that is under the supervision of an obstetrician.*
 10. Rumah Bersalin adalah sarana pelayanan kesehatan dengan izin sebagai rumah bersalin, dilengkapi pelayanan pemeriksaan kehamilan, persalinan serta pemeriksaan ibu dan anak yang berada di bawah pengawasan bidan senior.
 10. *Maternity House is health care facility with a license as a maternity house, equipped with prenatal care, childbirth and examination of mothers and children which is under the supervision of a senior midwife.*
 11. Poliklinik adalah sarana kesehatan
 11. *Polyclinic is a health facility in*

yang dipakai untuk pelayanan berobat jalan, biasanya berada di bawah pengawasan dokter/ tenaga medis.

12. Puskesmas (Pusat Kesehatan Masyarakat) adalah unit pelaksana teknis dinas kesehatan kabupaten/ kota yang mempunyai fungsi utama sebagai penyelenggara pelayanan kesehatan tingkat pertama. Wilayah kerja puskesmas maksimal adalah satu kecamatan dan untuk dapat menjangkau wilayah kerjanya, puskesmas mempunyai jaringan pelayanan yang meliputi unit Puskesmas Pembantu (Pustu), unit Puskesmas Keliling (Puskel), dan unit bidan desa/komunitas (Peraturan Menteri Kesehatan RI No. 75 Tahun 2015 Tentang Pusat Kesehatan Masyarakat).
13. Apotek adalah suatu tempat tertentu yang digunakan untuk melakukan pekerjaan kefarmasian, dan penyaluran/ penjualan obat atau bahan farmasi dan perbekalan kesehatan lainnya kepada masyarakat yang dikelola oleh tenaga apoteker (Peraturan Menteri Kesehatan RI No. 1332 Tahun 2002 Tentang Perubahan Atas Peraturan Menteri Kesehatan RI No. 922/MENKES/PER/X/1993 Tentang Ketentuan dan Tata Cara Pemberian Izin Apotek).

which to get outpatient services, usually under the control of doctor/ medical personnel.

12. *Public Health Center is technical implementation unit of regency health department that have the primary function as a first-level health care providers. The working area standard of public health center is one district and to reach their working areas, public health centers have a service network covering subsidiary of public health center, mobile public health center units, and midwife units (Regulation of the Minister of Health of Indonesia Number 75 Year 2015 about Public Health Center).*
13. *Pharmacy is a specific place that is used for pharmaceutical jobs, and distribution/sale of drugs/ pharmaceuticals and other medical supplies to people that are administered by trained pharmacist (Regulation of the Minister of Health of Indonesia Number 1332 Year 2002 about the Changes of Regulation of the Minister of Health of Indonesia Number 922/MENKES/PER/X/1993 about Pro-vision and Procedures for Administration of Licensed Pharmacies).*

14. Imunisasi adalah memasukkan kuman atau racun penyakit tertentu yang sudah dilemahkan (vaksin) ke dalam tubuh dengan cara disuntik atau diminum (diteteskan dalam mulut) dengan maksud agar terjadi kekebalan tubuh terhadap penyakit tersebut.
15. Keluhan kesehatan adalah keadaan seseorang yang mengalami gangguan kesehatan atau kejiwaan, baik karena penyakit akut, penyakit kronis, kecelakaan, kriminal, atau hal lain.
16. Mengobati sendiri adalah upaya oleh anggota rumah tangga/keluarga dengan melakukan pengobatan sendiri tanpa datang ke tempat fasilitas kesehatan atau memanggil dokter/petugas kesehatan ke rumahnya (misal minum obat modern, jamu, kerokan, kompres, kop, pijat) agar sembuh atau menjadi lebih ringan keluhan kesehatannya.
17. Peristiwa tindak pidana yang dilaporkan ialah setiap peristiwa yang diterima kepolisian dari laporan masyarakat, atau peristiwa dimana pelakunya tertangkap tangan oleh kepolisian.
18. Jumlah tindak pidana menggambarkan jumlah kasus tindak pidana yang terjadi pada
14. *Immunization is putting enervated microbe of a certain disease into human body by injection or drinking (dropping into mouth) to make the body immune to that disease.*
15. *Health complaint is a condition where a person has health or mental problems because of acute illness, chronically illness, accident, crimes, or others.*
16. *Self treatment is an effort of household members/family to have a health treatment by themselves without visiting health facilities or a doctor/health personnel (for instance, by taking modern medicine, herb medicine, chief with a coin, compress, cupping suction, massage) in order to recover from illness or reduce the health complaint.*
17. *Reported crime incidence includes all criminal cases reported and received by police office, and all crimes caught by police.*
18. *Crime total refers to the number of criminal cases occurring during a given period.*

kurun waktu tertentu.

19. Resiko penduduk terjadi tindak pidana per 100.000 penduduk $= (\text{Jumlah tindak pidana tahun } t) / (\text{Jumlah penduduk tahun } t) \times 100.000$
- Resiko penduduk terjadi tindak pidana per 100.000 penduduk mengindikasikan peluang penduduk berisiko terkena tindak pidana. Biasanya dinyatakan dalam setiap 100.000 penduduk.
20. Selang waktu terjadi tindak pidana tahun $t = (365 \times 24 \times 60 \times 60) / (\text{Jumlah tindak pidana tahun } t) \times (\text{detik})$
- Selang waktu terjadi tindak pidana tahun t mengindikasikan selang waktu terjadinya satu tindak kejahatan dengan kejahatan yang lain.
21. Persentase penyelesaian tindak pidana $= (\text{Jumlah tindak pidana yang diselesaikan}) / (\text{Jumlah peristiwa tindak pidana yang dilaporkan}) \times 100\%$
- Persentase penyelesaian peristiwa tindak pidana menyatakan persentase penyelesaian tindak pidana oleh polisi.
 - Suatu tindak pidana dinyatakan sebagai kasus yang selesai di tingkat kepolisian, apabila:
 - berkas perkaranya sudah siap untuk diserahkan atau telah diserahkan kepada kejaksaan;
 - dalam hal delik aduan,
19. $\text{Crime rate} = (\text{Number of criminal cases year } t) / (\text{Total population year } t) \times 100.000$
- *Crime rate indicates the probability of population exposed to risk of crime, expressed in every 100,000 people.*
20. $\text{Crime clock} = (365 \times 24 \times 60 \times 60) / (\text{Number of criminal cases year } t) \times (\text{second})$
- *Crime clock indicates the time interval of occurrence between one crime to another crime.*
21. $\text{Crime clearance rate} = (\text{Number of cleared criminal cases}) / (\text{Number of reported criminal cases}) \times 100\%$
- *Crime clearance rate refers to percentage of crime clearance by police.*
 - *A criminal case is categorized as a cleared case by police, if:*
 - All documents are ready to submit or submitted to justice court;*
 - In the case of attense that warrants*

- pengaduannya dicabut dalam tenggang waktu yang telah ditentukan menurut undang-undang;
- telah diselesaikan oleh kepolisian berdasarkan azas *plichtmatigheid* (kewajiban berdasarkan kewenangan hukum);
 - kasus yang dimaksud tidak termasuk kompetensi kepolisian
 - tersangka meninggal dunia;
 - kasus kadaluwarsa.
- complaint, the complaint was withdraw within a given period state in the law;*
- The case was cleared by police based on the principle of plichtmatigheid (obligation on the basis of law outhority);*
 - The case was not the responsibility of police office;*
 - The suspect died;*
 - The case was out of date.*
22. Bencana Alam adalah peristiwa atau serangkaian peristiwa yang mengancam dan mengganggu kehidupan / penghidupan masyarakat yang disebabkan oleh faktor alam antara lain berupa gempa bumi, tsunami, gunung meletus, banjir, kekeringan, angin topan, dan tanah longsor sehingga mengakibatkan kerugian materi maupun nonmateri.
22. *Natural Disaster is an event or series of events that threaten and disrupt the lives and livelihoods caused by natural factors such as: earthquake, tsunami, volcanic eruption, flood, flash flood, drought, typhoon/ cyclone, and landslide so it can lead to result in loss of material and non-material.*
23. Korban meninggal adalah orang yang dilaporkan tewas atau meninggal dunia akibat bencana.
23. *Fatality is a person reported killed or death in the wake of a disaster.*
24. Korban hilang adalah orang yang dilaporkan hilang atau tidak ditemukan atau tidak diketahui keberadaannya setelah terjadi bencana.
24. *Missing person is a person reported missing or who cannot be located or who cannot be accounted for in the wake of a disaster.*
25. Korban luka/sakit adalah orang yang mengalami luka-luka atau sakit, dalam keadaan luka ringan, luka sedang maupun luka parah/ berat, baik yang berobat jalan
25. *Casualty is a person suffering injury or illness, in a state of light injury, moderate injury, or heavy injury, which in undergoing treatment as either an outpatient or inpatient.*

maupun rawat inap.

26. Rusak berat adalah kriteria kerusakan yang mengakibatkan bangunan roboh atau sebagian besar komponen struktur rusak.
 27. Rusak sedang adalah kriteria kerusakan yang mengakibatkan sebagian kecil komponen struktur rusak, dan komponen penunjang rusak namun bangunan masih tetap berdiri.
 28. Rusak ringan adalah kriteria kerusakan yang mengakibatkan sebagian komponen struktur retak (struktur masih bisa digunakan) dan bangunan masih tetap berdiri.
 29. Untuk mengukur kemiskinan, BPS menggunakan konsep kemampuan memenuhi kebutuhan dasar (basic needs approach). Kemiskinan dipandang sebagai ketidakmampuan dari sisi ekonomi untuk memenuhi kebutuhan dasar makanan dan bukan makanan. Metode yang digunakan adalah menghitung Garis Kemiskinan (GK), yang terdiri dari dua komponen yaitu Garis Kemiskinan Makanan (GKM) dan Garis Kemiskinan Non-Makanan (GKNM). Penghitungan Garis Kemiskinan dilakukan secara terpisah untuk daerah perkotaan dan perdesaan.
26. *Severely damaged is the criteria of damage that resulted most buildings collapsed or damaged its structural components*
 27. *Damaged is the criteria of damage that resulted defective fraction of structural components and supporting components damaged, but the building still stands.*
 28. *Lightly damaged is the criteria of damage that resulted partially cracked structural components, but the structure still can be used and the building still stands.*
 29. *To measure poverty, BPS-Statistics Indonesia has used the concept of basic needs approach. Therefore, poverty is viewed as economic inability to fulfill food and non-food basic needs which are measured by consumption/expenditure. The method used is calculating poverty line, which consists of two components that are Food Poverty Line (FPL) and Non-Food Poverty Line (NFPL). The poverty line was calculated separately for urban and rural areas.*

30. Penduduk miskin adalah penduduk yang memiliki rata-rata pengeluaran per kapita per bulan di bawah Garis Kemiskinan.
30. *A person whose expenditure per capita per month is below the poverty line is considered to be poor.*
31. Garis Kemiskinan Makanan (GKM) merupakan nilai pengeluaran kebutuhan minimum makanan yang disetarakan dengan 2.100 kkalori per kapita per hari. Garis Kemiskinan Non-Makanan (GKNM) adalah kebutuhan minimum untuk perumahan, sandang, pendidikan, kesehatan, dan kebutuhan dasar lainnya.
31. *The Food Poverty Line refers to the daily minimum requirement of 2,100 kcal per capita per day. The Non-Food Poverty Line refers to the minimum requirement for household necessities for clothing, education, health, and other basic individual needs.*
32. Ukuran Kemiskinan
- Head Count Index (HCI-P0) adalah persentase penduduk miskin yang berada di bawah Garis Kemiskinan (GK).
 - Indeks Kedalaman Kemiskinan (Poverty Gap Index-P1) merupakan ukuran rata-rata kesenjangan pengeluaran masing-masing penduduk miskin terhadap garis kemiskinan. Semakin tinggi nilai, semakin jauh rata-rata pengeluaran penduduk dari garis kemiskinan.
 - Indeks Keparahan Kemiskinan (Poverty Severity Index-P2) memberikan gambaran mengenai penyebaran pengeluaran di antara penduduk miskin. Semakin tinggi nilai indeks, semakin tinggi ketimpangan pengeluaran di antara penduduk miskin.
32. *Poverty Measures*
- *Head Count Index (HCI-P0) simply measures the percentage of the population that is counted as poor, often denoted by P0.*
 - *Poverty Gap Index-P1 measures the extent to which individuals fall below the poverty line (the poverty gaps) as a proportion of the poverty line. Higher value of the index shows that the gap between average expenditure of the poor and the poverty line is wider.*
 - *Poverty Severity Index-P2 describes inequality among the poor. This is simply a weighted sum of poverty gaps. Hence, by squaring the poverty gap index, the measure implicitly puts more weight on observations that fall well below the poverty line. Higher value of the index shows that inequality among the poor is higher.*

ULASAN**Pendidikan**

Berdasarkan Survei Sosial Ekonomi Nasional Kor, Maret 2020, Angka Partisipasi Murni (APM) tertinggi berada pada jenjang SD/MI dengan APM mencapai 98,60.

Menurut Dinas Pendidikan Kabupaten Pangkajene dan Kepulauan pada tahun 2020 terdapat 304 SD, 90 SMP, 32 SMA, dan 14 SMK.

Kesehatan

Pada tahun 2020 terdapat 2 Rumah Sakit di Kabupaten Pangkajene dan Kepulauan. Kemudian juga terdapat 23 Puskesmas dan 6 klinik yang tersebar di seluruh Kabupaten Pangkajene dan Kepulauan.

Selain didukung dengan fasilitas tersebut, Kabupaten Pangkajene dan Kepulauan memiliki tenaga kesehatan antara lain 166 dokter, 450 perawat, 302 bidan, 68 tenaga farmasi, 66 ahli gizi.

Dari data Dinas Kesehatan Kabupaten Pangkajene dan Kepulauan, penyakit paling banyak terjadi pada tahun 2020 adalah hipertensi yaitu 8.749 kasus.

Agama

Mayoritas penduduk Kabupaten Pangkajene dan Kepulauan beragama Islam menurut catatan Dinas Dukcapil Kabupaten Pangkajene dan Kepulauan. Dengan mayoritas penduduk beragama Islam, diikuti juga

DESCRIPTION**Education**

Based on the National Socioeconomic Survey Cor, March 2020, the highest Net Enrolment Rate is at the elementary school level with reaching 98,60.

According to the Education Office of Pangkajene dan Kepulauan Regency in 2020 there are 304 elementary school, 90 junior high school, 32 senior high school, and 15 vocational senior high school.

Health

In 2020 there were 2 Hospitals in Pangkajene dan Kepulauan Regency. Then there are also 23 Puskesmas and 6 clinics spread throughout Pangkajene dan Kepulauan Regency.

Besides being supported by these facilities, Pangkajene dan Kepulauan Regency has health workers including 166 doctors, 450 nurses, 302 midwives, 68 pharmacy workers, 66 nutritionists.

Based on data from the Pangkajene dan Kepulauan Regency Health Offices, the most common disease in 2020 is essential hypertension, which is 8,749 cases.

Religion

The majority of the population of Pangkajene dan Kepulauan Regency are Muslim according to records from the Dukcapil Office of Pangkajene dan Kepulauan Regency. With the majority Muslim population, followed

dengan jumlah tempat peribadatan yang banyak untuk agama Islam yaitu total 494 Masjid dan 44 Mushola.

Jumlah Jemaah haji mengalami kenaikan kuota selama 5 tahun terakhir dengan jumlah Jemaah haji tahun 2020 adalah 319 jemaah.

Kriminalitas

Selama tahun 2020 terjadi total 114 tindak pidana di Kabupaten Pangkajene dan Kepulauan dimana paling banyak terjadi di Kecamatan Pangkajene dengan jumlah 36 tindak pidana.

Dari 114 tindak pidana yang terjadi di tahun 2020, 55,26% telah dilakukan penyelesaian oleh Kepolisian Resort Kepulauan Pangkajene dan Kepulauan.

Kemiskinan

Berdasarkan hasil Survei Sosial Ekonomi Nasional 2020, penduduk miskin di Kabupaten Pangkajene dan Kepulauan berjumlah 47,12 ribu jiwa yaitu 13,96 persen dari seluruh penduduk.

Indeks kedalaman kemiskinan bernilai 2,52 yang artinya rata-rata pengeluaran penduduk kembali menjauh dari garis kemiskinan.

Sedangkan indeks keparahan kemiskinan bernilai 0,71 yang artinya ketimpangan pengeluaran antara penduduk miskin kembali meningkat dari tahun sebelumnya.

by a large number of places of worship for Islam, namely a total of 494 mosques and 44 pray room.

The number of pilgrims has increased quota over the past 5 years with the number of pilgrims in 2020 is 319 pilgrims.

Crime

During 2020 there were a total of 114 criminal offenses in Pangkajene dan Kepulauan Regency, where the most occurred in Pangkajene Subdistrict with a total of 36 criminal acts.

Of the 114 criminal acts that occurred in 2020, 55,26% had been settled by the Pangkajene dan Kepulauan's Resort Police.

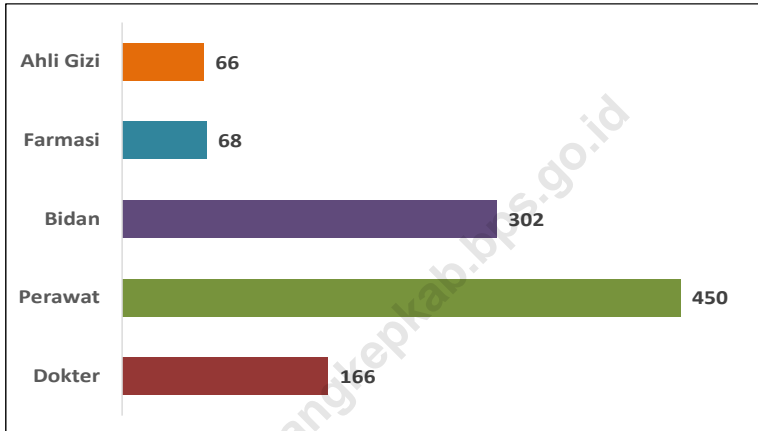
Poverty

Based on the results of the 2020 National Socioeconomic Survey, the poor people in Pangkajene dan Kepulauan Regency amounts to 47.12 thousand people, 13.96 percent of the entire population.

The poverty depth index is 2.52, which means that the average population expenditure back away from the poverty line.

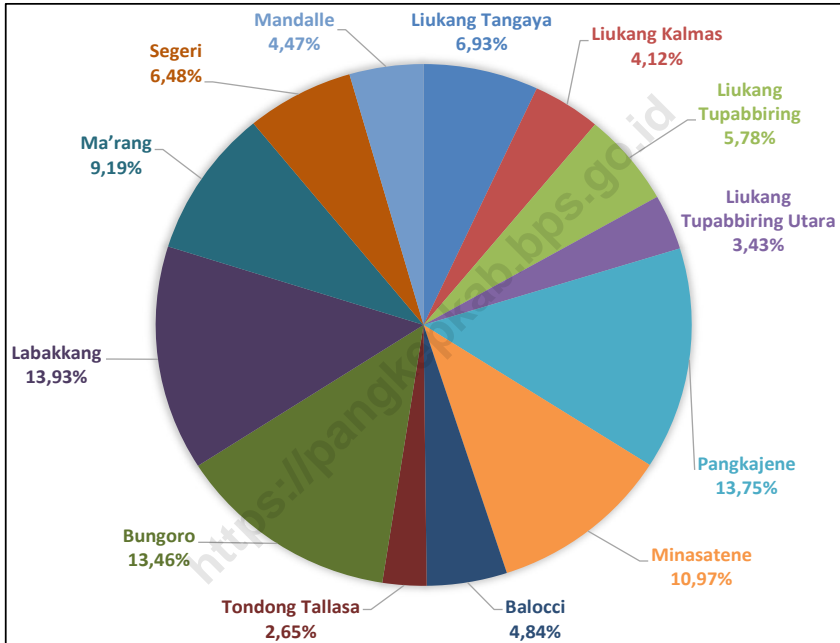
While the poverty severity index is 0.31, which means that inequality in spending among the poor is increased again from the previous year.

Gambar 4.1 Jumlah Tenaga Kesehatan di Kabupaten Pangkajene dan Kepulauan, 2020
Figures 4.1 Number of Medical Personnel in Pangkajene dan Kepulauan Regency, 2020



Gambar 4.2
Figures

Persentase Tindak Pidana Menurut Kecamatan di Kabupaten Pangkajene dan Kepulauan, 2020
Percentage of Crimes by Subdistrict in Pangkajene dan Kepulauan Regency, 2020



4.1 PENDIDIKAN EDUCATION

Tabel 4.1.1 Jumlah Sekolah, Guru, dan Murid Taman Kanak-Kanak (TK) di Bawah Kementerian Pendidikan dan Kebudayaan Menurut Kecamatan di Kabupaten Pangkajene dan Kepulauan, 2019/2020 dan 2020/2021
Number of Schools, Teachers, and Pupils in Kindergarten Under The Ministry of Education and Culture by Subdistrict in Pangkajene dan Kepulauan Regency, 2019/2020 and 2020/2021

Kecamatan Subdistrict	Sekolah/Schools					
	Negeri/Public		Swasta/Private		Jumlah/Total	
	2019/2020	2020/2021	2019/2020	2020/2021	2019/2020	2020/2021
(1)	(2)	(3)	(4)	(5)	(6)	(7)
Liukang Tangaya	-	-	-	-	-	-
Liukang Kalmas	-	-	5	4	5	4
Liukang Tupabbiring	-	-	1	1	1	1
Liukang Tupabbiring Utara	-	-	1	1	1	1
Pangkajene	1	1	13	13	14	14
Minasatene	-	-	7	7	7	7
Balocci	-	-	2	2	2	2
Tondong Tallasa	-	-	8	8	8	8
Bungoro	1	1	6	6	7	7
Labakkang	-	-	9	8	9	8
Ma'rang	-	-	8	8	8	8
Segeri	-	-	1	1	1	1
Mandalle	-	-	2	2	2	2
Pangkep	2	2	63	61	65	63

Lanjutan Tabel/*Continued Table 4.1.1*

Kecamatan Subdistrict	Guru ¹ /Teachers ¹					
	Negeri/Public		Swasta/Private		Jumlah/Total	
	2019/2020	2020/2021	2019/2020	2020/2021	2019/2020	2020/2021
(1)	(8)	(9)	(10)	(11)	(12)	(13)
Liukang Tangaya	-	-	-	-	-	-
Liukang Kalmas	-	-	12	11	12	11
Liukang Tupabbiring	-	-	4	4	4	4
Liukang Tupabbiring Utara	-	-	4	4	4	4
Pangkajene	17	17	65	66	82	83
Minasatene	-	-	31	28	31	28
Balocci	-	-	9	9	9	9
Tondong Tallasa	-	-	33	32	33	32
Bungoro	12	12	28	26	40	38
Labakkang	-	-	30	35	30	35
Ma'rang	-	-	22	20	22	20
Segeri	-	-	4	4	4	4
Mandalle	-	-	6	6	6	6
Pangkep	29	29	248	245	277	274

Lanjutan Tabel/*Continued Table 4.1.1*

Kecamatan Subdistrict	Murid/Pupils					
	Negeri/Public		Swasta/Private		Jumlah/Total	
	2019/2020	2020/2021	2019/2020	2020/2021	2019/2020	2020/2021
(1)	(14)	(15)	(16)	(17)	(18)	(19)
Liukang Tangaya	-	-	-	-	-	-
Liukang Kalmas	-	-	238	169	238	169
Liukang Tupabbiring	-	-	61	59	61	59
Liukang Tupabbiring Utara	-	-	49	51	49	51
Pangkajene	169	149	761	728	930	877
Minasatene	-	-	365	369	365	369
Balocci	-	-	111	118	111	118
Tondong Tallasa	-	-	215	208	215	208
Bungoro	103	129	217	242	320	371
Labakkang	-	-	352	378	352	378
Ma'rang	-	-	191	229	191	229
Segeri	-	-	56	46	56	46
Mandalle	-	-	78	70	78	70
Pangkep	272	278	2 694	2 667	2 966	2 945

Catatan/Note: ¹ Jumlah guru termasuk kepala sekolah dan guru/*The total of teachers including headmaster and teacher*

Sumber/Source: Kementerian Pendidikan dan Kebudayaan, Data Semester Ganjil/*Ministry of Educations and Culture, Odd Semester Data*

Tabel
Table 4.1.2

Jumlah Sekolah, Guru, dan Murid Raudatul Athfal (RA) di Bawah Kementerian Agama Menurut Kecamatan di Kabupaten Pangkajene dan Kepulauan, 2019/2020 dan 2020/2021

Number of Schools, Teachers, and Pupils in Raudatul Athfal (RA) Under The Ministry of Religious Affairs by Subdistrict in Pangkajene dan Kepulauan Regency, 2019/2020 and 2020/2021

Kecamatan Subdistrict	Sekolah/Schools		Guru/Teachers		Murid/Pupils	
	2019/2020	2020/2021	2019/2020	2020/2021	2019/2020	2020/2021
(1)	(2)	(3)	(4)	(5)	(6)	(7)
Liukang Tangaya	-	-	-	-	-	-
Liukang Kalmas	-	-	-	-	-	-
Liukang Tupabbiring	-	-	-	-	-	-
Liukang Tupabbiring Utara	-	-	-	-	-	-
Pangkajene	2	2	12	12	125	78
Minasatene	-	-	-	-	-	-
Balocci	1	1	3	3	20	26
Tondong Tallasa	1	1	5	4	44	30
Bungoro	1	1	4	4	27	34
Labakkang	1	1	2	4	48	35
Ma'rang	3	4	15	18	257	247
Segeri	1	-	-	-	-	-
Mandalle	1	1	5	3	53	43
Pangkep	11	11	46	48	574	493

Catatan/Note: Seluruh Raudatul Athfal (RA) berstatus swasta/All Raudatul Athfal (RA) are private

Sumber/Source: Kementerian Agama, Data Semester Ganjil/Ministry of Religious Affairs, Odd Semester Data

Tabel
Table 4.1.3

Jumlah Sekolah, Guru, dan Murid Sekolah Dasar (SD) di Bawah Kementerian Pendidikan dan Kebudayaan Menurut Kecamatan di Kabupaten Pangkajene dan Kepulauan, 2019/2020 dan 2020/2021
Number of Schools, Teachers, and Pupils in Primary Schools Under The Ministry of Education and Culture by Subdistrict in Pangkajene dan Kepulauan Regency, 2019/2020 and 2020/2021

Kecamatan Subdistrict	Sekolah/Schools					
	Negeri/Public		Swasta/Private		Jumlah/Total	
	2019/2020	2020/2021	2019/2020	2020/2021	2019/2020	2020/2021
(1)	(2)	(3)	(4)	(5)	(6)	(7)
Liukang Tangaya	27	27	-	-	27	27
Liukang Kalmas	18	18	-	-	18	18
Liukang Tupabbiring	17	17	-	-	17	17
Liukang Tupabbiring Utara	19	19	-	-	19	19
Pangkajene	30	30	1	1	31	31
Minasatene	26	26	1	1	27	27
Balocci	19	19	-	-	19	19
Tondong Tallasa	15	15	-	-	15	15
Bungoro	28	28	2	2	30	30
Labakkang	32	32	-	-	32	32
Ma'rang	29	29	-	-	29	29
Segeri	23	23	-	-	23	23
Mandalle	17	17	-	-	17	17
Pangkep	300	300	4	4	304	304

Lanjutan Tabel/Continued Table 4.1.3

Kecamatan Subdistrict	Guru ¹ /Teachers ¹					
	Negeri/Public		Swasta/Private		Jumlah/Total	
	2019/2020	2020/2021	2019/2020	2020/2021	2019/2020	2020/2021
(1)	(8)	(9)	(10)	(11)	(12)	(13)
Liukang Tangaya	174	182	-	-	174	182
Liukang Kalmas	139	139	-	-	139	139
Liukang Tupabbiring	152	156	-	-	152	156
Liukang Tupabbiring Utara	156	160	-	-	156	160
Pangkajene	436	463	11	11	447	474
Minasatene	299	312	5	5	304	317
Balocci	186	201	-	-	186	201
Tondong Tallasa	146	152	-	-	146	152
Bungoro	337	348	37	42	374	390
Labakkang	354	361	-	-	354	361
Ma'rang	291	295	-	-	291	295
Segeri	193	201	-	-	193	201
Mandalle	150	153	-	-	150	153
Pangkep	3 013	3 123	53	58	3 066	3 181

Lanjutan Tabel/Continued Table 4.1.3

Kecamatan Subdistrict	Murid/Pupils					
	Negeri/Public		Swasta/Private		Jumlah/Total	
	2019/2020	2020/2021	2019/2020	2020/2021	2019/2020	2020/2021
(1)	(14)	(15)	(16)	(17)	(18)	(19)
Liukang Tangaya	2 920	2 881	-	-	2 920	2 881
Liukang Kalmas	2 091	1 961	-	-	2 091	1 961
Liukang Tupabbiring	2 078	2 050	-	-	2 078	2 050
Liukang Tupabbiring Utara	1 579	1 541	-	-	1 579	1 541
Pangkajene	5 546	5 283	177	277	5 723	5 560
Minasatene	3 316	3 347	90	117	3 406	3 464
Balocci	1 739	1 712	-	-	1 739	1 712
Tondong Tallasa	922	900	-	-	922	900
Bungoro	4 071	4 072	707	747	4 778	4 819
Labakkang	5 279	5 280	-	-	5 279	5 280
Ma'rang	3 511	3 484	-	-	3 511	3 484
Segeri	2 498	2 446	-	-	2 498	2 446
Mandalle	1 327	1 254	-	-	1 327	1 254
Pangkep	36 877	36 211	974	1 141	37 851	37 352

Catatan/Note: ¹ Jumlah guru termasuk kepala sekolah dan guru/The total of teachers including headmaster and teacher

Sumber/Source: Kementerian Pendidikan dan Kebudayaan, Data Semester Ganjil/Ministry of Educations and Culture, Odd Semester Data

Tabel
Table 4.1.4

Jumlah Sekolah, Guru, dan Murid Madrasah Ibtidaiyah (MI) di Bawah Kementerian Agama Menurut Kecamatan Menurut Kecamatan di Kabupaten Pangkajene dan Kepulauan, 2019/2020 dan 2020/2021
Number of Schools, Teachers, and Pupils in Madrasah Ibtidaiyah (MI) Under The Ministry of Religious Affairs by Subdistrict in Pangkajene dan Kepulauan Regency, 2019/2020 and 2020/2021

Kecamatan Subdistrict	Sekolah/Schools					
	Negeri/Public		Swasta/Private		Jumlah/Total	
	2019/2020	2020/2021	2019/2020	2020/2021	2019/2020	2020/2021
(1)	(2)	(3)	(4)	(5)	(6)	(7)
Liukang Tangaya	-	-	-	-	-	-
Liukang Kalmas	-	-	1	1	1	1
Liukang Tupabbiring	-	-	-	-	-	-
Liukang Tupabbiring Utara	-	-	-	-	-	-
Pangkajene	-	-	2	2	2	2
Minasatene	1	1	-	-	1	1
Balocci	-	-	-	-	-	-
Tondong Tallasa	-	-	-	-	-	-
Bungoro	-	-	1	1	1	1
Labakkang	-	-	1	1	1	1
Ma'rang	-	-	1	1	1	1
Segeri	-	-	-	-	-	-
Mandalle	-	-	2	2	2	2
Pangkep	1	1	8	8	9	9

Lanjutan Tabel/*Continued Table 4.1.4*

Kecamatan Subdistrict	Guru/Teachers					
	Negeri/Public		Swasta/Private		Jumlah/Total	
	2019/2020	2020/2021	2019/2020	2020/2021	2019/2020	2020/2021
(1)	(8)	(9)	(10)	(11)	(12)	(13)
Liukang Tangaya	-	-	-	-	-	-
Liukang Kalmas	-	-	-	-	-	-
Liukang Tupabbiring	-	-	-	-	-	-
Liukang Tupabbiring Utara	-	-	8	7	8	7
Pangkajene	-	-	22	22	22	22
Minasatene	32	34	-	-	32	34
Balocci	-	-	-	-	-	-
Tondong Tallasa	-	-	-	-	-	-
Bungoro	-	-	10	9	10	9
Labakkang	-	-	11	10	11	10
Ma'rang	-	-	10	10	10	10
Segeri	-	-	-	-	-	-
Mandalle	-	-	16	19	16	19
Pangkep	32	34	77	77	109	111

Lanjutan Tabel/*Continued Table* 4.1.4

Kecamatan Subdistrict	Murid/Pupils					
	Negeri/Public		Swasta/Private		Jumlah/Total	
	2019/2020	2020/2021	2019/2020	2020/2021	2019/2020	2020/2021
(1)	(14)	(15)	(16)	(17)	(18)	(19)
Liukang Tangaya	-	-	-	-	-	-
Liukang Kalmas	-	-	-	-	-	-
Liukang Tupabbiring	-	-	-	-	-	-
Liukang Tupabbiring Utara	-	-	64	56	64	56
Pangkajene	-	-	239	230	239	230
Minasatene	280	272	-	-	280	272
Balocci	-	-	-	-	-	-
Tondong Tallasa	-	-	-	-	-	-
Bungoro	-	-	126	141	126	141
Labakkang	-	-	88	76	88	76
Ma'rang	-	-	94	86	94	86
Segeri	-	-	-	-	-	-
Mandalle	-	-	171	160	171	160
Pangkep	280	272	782	749	1 062	1 021

Catatan/Note: ¹ Jumlah guru termasuk kepala sekolah dan guru/*The total of teachers including headmaster and teacher*
 Sumber/Source: Kementerian Agama, Data Semester Ganjil/Ministry of Religious Affairs, Odd Semester Data

Tabel
Table 4.1.5

Jumlah Sekolah, Guru, dan Murid Sekolah Menengah Pertama (SMP) di Bawah Kementerian Pendidikan dan Kebudayaan Menurut Kecamatan di Kabupaten Pangkajene dan Kepulauan, 2019/2020 dan 2020/2021
Number of Schools, Teachers, and Pupils in Lower Secondary Schools Under The Ministry of Education and Culture by Subdistrict in Pangkajene dan Kepulauan Regency, 2019/2020 and 2020/2021

Kecamatan Subdistrict	Sekolah/Schools					
	Negeri/Public		Swasta/Private		Jumlah/Total	
	2019/2020	2020/2021	2019/2020	2020/2021	2019/2020	2020/2021
(1)	(2)	(3)	(4)	(5)	(6)	(7)
Liukang Tangaya	13	13	-	-	13	13
Liukang Kalmas	13	13	-	-	13	13
Liukang Tupabbiring	9	9	-	-	9	9
Liukang Tupabbiring Utara	6	6	1	1	7	7
Pangkajene	4	4	3	3	7	7
Minasatene	4	4	2	2	6	6
Balocci	3	3	1	1	4	4
Tondong Tallasa	5	5	-	-	5	5
Bungoro	5	5	3	3	8	8
Labakkang	6	6	-	-	6	6
Ma'rang	4	4	1	1	5	5
Segeri	4	4	-	-	4	4
Mandalle	2	2	1	1	3	3
Pangkep	78	78	12	12	90	90

Lanjutan Tabel/Continued Table 4.1.5

Kecamatan Subdistrict	Guru ¹ /Teachers ¹					
	Negeri/Public		Swasta/Private		Jumlah/Total	
	2019/2020	2020/2021	2019/2020	2020/2021	2019/2020	2020/2021
(1)	(8)	(9)	(10)	(11)	(12)	(13)
Liukang Tangaya	99	102	-	-	99	102
Liukang Kalmas	107	124	-	-	107	124
Liukang Tupabbiring	96	96	-	-	96	96
Liukang Tupabbiring Utara	64	65	7	6	71	71
Pangkajene	220	226	23	24	243	250
Minasatene	109	112	16	15	125	127
Balocci	69	67	21	22	90	89
Tondong Tallasa	68	68	-	-	68	68
Bungoro	184	177	27	31	211	208
Labakkang	195	200	-	-	195	200
Ma'rang	109	106	37	37	146	143
Segeri	73	71	-	-	73	71
Mandalle	40	38	5	8	45	46
Pangkep	1 433	1 452	136	143	1 569	1 595

Lanjutan Tabel/*Continued Table 4.1.5*

Kecamatan Subdistrict	Murid/Pupils					
	Negeri/Public		Swasta/Private		Jumlah/Total	
	2019/2020	2020/2021	2019/2020	2020/2021	2019/2020	2020/2021
(1)	(14)	(15)	(16)	(17)	(18)	(19)
Liukang Tangaya	1 093	1 023	-	-	1 093	1 023
Liukang Kalmas	871	864	-	-	871	864
Liukang Tupabbiring	770	715	-	-	770	715
Liukang Tupabbiring Utara	459	434	109	98	568	532
Pangkajene	2 273	2 202	165	144	2 438	2 346
Minasatene	1 122	1 074	231	184	1 353	1 258
Balocci	884	834	290	296	1 174	1 130
Tondong Tallasa	496	449	-	-	496	449
Bungoro	1 632	1 609	510	450	2 142	2 059
Labakkang	2 054	2 013	-	-	2 054	2 013
Ma'rang	1 019	1 008	219	230	1 238	1 238
Segeri	781	723	-	-	781	723
Mandalle	389	399	93	133	482	532
Pangkep	13 843	13 347	1 617	1 535	15 460	14 882

Catatan/Note: ¹ Jumlah guru termasuk kepala sekolah dan guru/*The total of teachers including headmaster and teacher*

Sumber/Source: Kementerian Pendidikan dan Kebudayaan, Data Semester Ganjil/*Ministry of Educations and Culture, Odd Semester Data*

Tabel
Table 4.1.6

Jumlah Sekolah, Guru, dan Murid Madrasah Tsanawiyah (MTs) di Bawah Kementerian Agama Menurut Kecamatan di Kabupaten Pangkajene dan Kepulauan, 2019/2020 dan 2020/2021

Number of Schools, Teachers, and Pupils in Madrasah Tsanawiyah (MTs) Under The Ministry of Religious Affairs by Subdistrict in Pangkajene dan Kepulauan Regency, 2019/2020 and 2020/2021

Kecamatan Subdistrict	Sekolah/Schools					
	Negeri/Public		Swasta/Private		Jumlah/Total	
	2019/2020	2020/2021	2019/2020	2020/2021	2019/2020	2020/2021
(1)	(2)	(3)	(4)	(5)	(6)	(7)
Liukang Tangaya	-	-	-	-	-	-
Liukang Kalmas	-	-	2	3	2	3
Liukang Tupabbiring	-	-	-	-	-	-
Liukang Tupabbiring Utara	-	-	1	1	1	1
Pangkajene	-	-	6	6	6	6
Minasatene	-	-	1	1	1	1
Balocci	-	-	1	1	1	1
Tondong Tallasa	-	-	-	-	-	-
Bungoro	-	-	2	2	2	2
Labakkang	-	-	-	-	-	-
Ma'rang	1	1	2	2	3	3
Segeri	-	-	2	2	2	2
Mandalle	-	-	3	3	3	3
Pangkep	1	1	20	21	21	22

Lanjutan Tabel/*Continued Table 4.1.6*

Kecamatan Subdistrict	Guru/Teachers					
	Negeri/Public		Swasta/Private		Jumlah/Total	
	2019/2020	2020/2021	2019/2020	2020/2021	2019/2020	2020/2021
(1)	(8)	(9)	(10)	(11)	(12)	(13)
Liukang Tangaya	-	-	-	-	-	-
Liukang Kalmas	-	-	12	16	12	16
Liukang Tupabbiring	-	-	-	-	-	-
Liukang Tupabbiring Utara	-	-	6	7	6	7
Pangkajene	-	-	111	134	111	134
Minasatene	-	-	15	9	15	9
Balocci	-	-	10	15	10	15
Tondong Tallasa	-	-	-	-	-	-
Bungoro	-	-	26	25	26	25
Labakkang	-	-	-	-	-	-
Ma'rang	64	69	34	15	98	84
Segeri	-	-	25	70	25	70
Mandalle	-	-	43	39	43	39
Pangkep	64	69	282	330	346	399

Lanjutan Tabel/*Continued Table* 4.1.6

Kecamatan Subdistrict	Murid/Pupils					
	Negeri/Public		Swasta/Private		Jumlah/Total	
	2019/2020	2020/2021	2019/2020	2020/2021	2019/2020	2020/2021
(1)	(14)	(15)	(16)	(17)	(18)	(19)
Liukang Tangaya	-	-	-	-	-	-
Liukang Kalmas	-	-	158	174	158	174
Liukang Tupabbiring	-	-	-	-	-	-
Liukang Tupabbiring Utara	-	-	92	89	92	89
Pangkajene	-	-	806	885	806	885
Minasatene	-	-	80	81	80	81
Balocci	-	-	79	63	79	63
Tondong Tallasa	-	-	-	-	-	-
Bungoro	-	-	151	152	151	152
Labakkang	-	-	-	-	-	-
Ma'rang	615	613	307	253	922	866
Segeri	-	-	122	300	122	300
Mandalle	-	-	389	554	389	554
Pangkep	615	613	2 184	2 551	2 799	3 164

Catatan/Note: ¹ Jumlah guru termasuk kepala sekolah dan guru/*The total of teachers including headmaster and teacher*
 Sumber/Source: Kementerian Agama, Data Semester Ganjil/*Ministry of Religious Affairs, Odd Semester Data*

Tabel
Table 4.1.7

Jumlah Sekolah, Guru, dan Murid Sekolah Menengah Atas (SMA) di Bawah Kementerian Pendidikan dan Kebudayaan Menurut Kecamatan di Kabupaten Pangkajene dan Kepulauan, 2019/2020 dan 2020/2021
Number of Schools, Teachers, and Pupils in Upper Secondary Schools Under The Ministry of Education and Culture by Subdistrict in Pangkajene dan Kepulauan Regency, 2019/2020 and 2020/2021

Kecamatan Subdistrict	Sekolah/Schools					
	Negeri/Public		Swasta/Private		Jumlah/Total	
	2019/2020	2020/2021	2019/2020	2020/2021	2019/2020	2020/2021
(1)	(2)	(3)	(4)	(5)	(6)	(7)
Liukang Tangaya	3	3	-	-	3	3
Liukang Kalmas	3	3	-	-	3	3
Liukang Tupabbiring	2	2	1	1	3	3
Liukang Tupabbiring Utara	5	5	-	-	5	5
Pangkajene	3	3	2	2	5	5
Minasatene	-	-	1	1	1	1
Balocci	1	1	1	1	2	2
Tondong Tallasa	1	1	-	-	1	1
Bungoro	2	2	1	1	3	3
Labakkang	2	2	-	-	2	2
Ma'rang	1	1	1	1	2	2
Segeri	1	1	-	-	1	1
Mandalle	-	-	1	1	1	1
Pangkep	24	24	8	8	32	32

Lanjutan Tabel/*Continued Table 4.1.7*

Kecamatan Subdistrict	Guru ¹ /Teachers ¹					
	Negeri/Public		Swasta/Private		Jumlah/Total	
	2019/2020	2020/2021	2019/2020	2020/2021	2019/2020	2020/2021
(1)	(8)	(9)	(10)	(11)	(12)	(13)
Liukang Tangaya	27	31	-	-	27	31
Liukang Kalmas	34	37	-	-	34	37
Liukang Tupabbiring	28	29	5	6	33	35
Liukang Tupabbiring Utara	19	24	-	-	19	24
Pangkajene	148	152	21	22	169	174
Minasatene	-	-	7	8	7	8
Balocci	9	11	23	24	32	35
Tondong Tallasa	23	25	-	-	23	25
Bungoro	62	73	1	2	63	75
Labakkang	65	78	-	-	65	78
Ma'rang	21	27	3	3	24	30
Segeri	52	52	-	-	52	52
Mandalle	-	-	1	2	1	2
Pangkep	488	539	61	67	549	606

Lanjutan Tabel/*Continued Table 4.1.7*

Kecamatan Subdistrict	Murid/Pupils					
	Negeri/Public		Swasta/Private		Jumlah/Total	
	2019/2020	2020/2021	2019/2020	2020/2021	2019/2020	2020/2021
(1)	(14)	(15)	(16)	(17)	(18)	(19)
Liukang Tangaya	419	472	-	-	419	472
Liukang Kalmas	473	481	-	-	473	481
Liukang Tupabbiring	353	309	72	68	425	377
Liukang Tupabbiring Utara	308	320	-	-	308	320
Pangkajene	2185	2203	286	204	2471	2407
Minasatene	-	-	126	121	126	121
Balocci	78	70	391	350	469	420
Tondong Tallasa	352	339	-	-	352	339
Bungoro	1216	1204	41	40	1257	1244
Labakkang	869	836	-	-	869	836
Ma'rang	337	387	95	103	432	490
Segeri	651	624	-	-	651	624
Mandalle	-	-	80	50	80	50
Pangkep	7 241	7 245	1 091	936	8332	8 181

Catatan/Note: ¹ Jumlah guru termasuk kepala sekolah dan guru/*The total of teachers including headmaster and teacher*

Sumber/Source: Kementerian Pendidikan dan Kebudayaan, Data Semester Ganjil/*Ministry of Educations and Culture, Odd Semester Data*

Tabel
Table 4.1.8

Jumlah Sekolah, Guru, dan Murid Sekolah Menengah Kejuruan (SMK) di Bawah Kementerian Pendidikan dan Kebudayaan Menurut Kecamatan di Kabupaten Pangkajene dan Kepulauan, 2019/2020 dan 2020/2021
Number of Schools, Teachers, and Pupils in Vocational High Schools Under The Ministry of Education and Culture by Subdistrict in Pangkajene dan Kepulauan Regency, 2019/2020 and 2020/2021

Kecamatan Subdistrict	Sekolah/Schools					
	Negeri/Public		Swasta/Private		Jumlah/Total	
	2019/2020	2020/2021	2019/2020	2020/2021	2019/2020	2020/2021
(1)	(2)	(3)	(4)	(5)	(6)	(7)
Liukang Tangaya	-	-	-	-	-	-
Liukang Kalmas	-	-	-	-	-	-
Liukang Tupabbiring	-	-	-	-	-	-
Liukang Tupabbiring Utara	-	-	-	-	-	-
Pangkajene	1	1	1	1	2	2
Minasatene	1	1	2	2	3	3
Balocci	1	1	-	-	1	1
Tondong Tallasa	1	1	-	-	1	1
Bungoro	2	2	1	1	3	3
Labakkang	1	1	-	-	1	1
Ma'rang	1	1	-	-	-	-
Segeri	1	1	-	-	1	1
Mandalle	1	1	1	1	2	2
Pangkep	9	9	5	5	14	14

Lanjutan Tabel/Continued Table 4.1.8

Kecamatan Subdistrict	Guru ¹ /Teachers ¹					
	Negeri/Public		Swasta/Private		Jumlah/Total	
	2019/2020	2020/2021	2019/2020	2020/2021	2019/2020	2020/2021
(1)	(8)	(9)	(10)	(11)	(12)	(13)
Liukang Tangaya	-	-	-	-	-	-
Liukang Kalmas	-	-	-	-	-	-
Liukang Tupabbiring	-	-	-	-	-	-
Liukang Tupabbiring Utara	-	-	-	-	-	-
Pangkajene	36	35	8	8	44	43
Minasatene	32	33	18	18	50	51
Balocci	23	26	-	-	23	26
Tondong Tallasa	14	18	-	-	14	18
Bungoro	165	179	38	39	203	218
Labakkang	13	20	-	-	13	20
Ma'rang	-	-	-	-	-	-
Segeri	18	15	-	-	18	15
Mandalle	34	36	8	9	42	45
Pangkep	335	362	72	74	407	436

Lanjutan Tabel/*Continued Table 4.1.8*

Kecamatan Subdistrict	Murid/Pupils					
	Negeri/Public		Swasta/Private		Jumlah/Total	
	2019/2020	2020/2021	2019/2020	2020/2021	2019/2020	2020/2021
(1)	(14)	(15)	(16)	(17)	(18)	(19)
Liukang Tangaya	-	-	-	-	-	-
Liukang Kalmas	-	-	-	-	-	-
Liukang Tupabbiring	-	-	-	-	-	-
Liukang Tupabbiring Utara	-	-	-	-	-	-
Pangkajene	337	289	42	33	379	322
Minasatene	465	467	149	130	614	597
Balocci	348	358	-	-	348	358
Tondong Tallasa	129	132	-	-	129	132
Bungoro	2 874	3 002	614	542	3 488	3 544
Labakkang	175	177	-	-	175	177
Ma'rang	-	-	-	-	-	-
Segeri	118	105	-	-	118	105
Mandalle	552	635	22	16	574	651
Pangkep	4 998	5 165	827	721	5 825	5 886

Catatan/Note: 1 Guru yang mengajar di 2 sekolah atau lebih dihitung di masing-masing sekolah. Jumlah guru termasuk kepala sekolah dan guru/*The teacher who taught in two schools or more counted in every school. The total of teachers including headmaster and teacher*

Sumber/Source: Kementerian Pendidikan dan Kebudayaan, Sistem Data Pokok Pendidikan, data semester ganjil laporan sampai dengan 2020/*Ministry of Educations and Culture, Basic Education Data System, odd semester report data up to 2020*

Tabel
Table 4.1.9

Jumlah Sekolah, Guru, dan Murid Madrasah Aliyah (MA) di Bawah Kementerian Agama Menurut Kecamatan di Kabupaten Pangkajene dan Kepulauan, 2019/2020 dan 2020/2021

Number of Schools, Teachers, and Pupils in Madrasah Aliyah (MA) Under the Ministry of Religious Affairs by Subdistrict in Pangkajene dan Kepulauan Regency, 2019/2020 and 2020/2021

Kecamatan Subdistrict	Sekolah/Schools					
	Negeri/Public		Swasta/Private		Jumlah/Total	
	2019/2020	2020/2021	2019/2020	2020/2021	2019/2020	2020/2021
(1)	(2)	(3)	(4)	(5)	(6)	(7)
Liukang Tangaya	-	-	-	-	-	-
Liukang Kalmas	-	-	2	2	2	2
Liukang Tupabbiring	-	-	-	-	-	-
Liukang Tupabbiring Utara	-	-	1	1	1	1
Pangkajene	-	-	4	5	4	5
Minasatene	-	-	1	1	1	1
Balocci	-	-	-	-	-	-
Tondong Tallasa	-	-	-	-	-	-
Bungoro	-	-	2	2	2	2
Labakkang	-	-	-	-	-	-
Ma'rang	1	1	2	2	3	3
Segeri	-	-	1	1	1	1
Mandalle	-	-	2	2	2	2
Pangkep	1	1	15	16	16	17

Lanjutan Tabel/*Continued Table* 4.1.9

Kecamatan Subdistrict	Guru/Teachers					
	Negeri/Public		Swasta/Private		Jumlah/Total	
	2019/2020	2020/2021	2019/2020	2020/2021	2019/2020	2020/2021
(1)	(8)	(9)	(10)	(11)	(12)	(13)
Liukang Tangaya	-	-	-	-	-	-
Liukang Kalmas	-	-	18	23	18	23
Liukang Tupabbiring	-	-	-	-	-	-
Liukang Tupabbiring Utara	-	-	5	11	5	11
Pangkajene	-	-	55	74	55	74
Minasatene	-	-	11	11	11	11
Balocci	-	-	-	-	-	-
Tondong Tallasa	-	-	-	-	-	-
Bungoro	-	-	21	21	21	21
Labakkang	-	-	-	-	-	-
Ma'rang	76	78	28	34	104	112
Segeri	-	-	5	8	5	8
Mandalle	-	-	46	46	46	46
Pangkep	76	78	189	228	1 265	306

Lanjutan Tabel/Continued Table 4.1.9

Kecamatan Subdistrict	Murid/Pupils					
	Negeri/Public		Swasta/Private		Jumlah/Total	
	2019/2020	2020/2021	2019/2020	2020/2021	2019/2020	2020/2021
(1)	(14)	(15)	(16)	(17)	(18)	(19)
Liukang Tangaya	-	-	-	-	-	-
Liukang Kalmas	-	-	115	124	115	124
Liukang Tupabbiring	-	-	-	-	-	-
Liukang Tupabbiring Utara	-	-	51	57	51	57
Pangkajene	-	-	471	509	471	509
Minasatene	-	-	41	45	41	45
Balocci	-	-	-	-	-	-
Tondong Tallasa	-	-	-	-	-	-
Bungoro	-	-	146	139	146	139
Labakkang	-	-	-	-	-	-
Ma'rang	875	906	181	195	1056	1 101
Segeri	-	-	81	77	81	77
Mandalle	-	-	288	344	288	344
Pangkep	875	906	1 374	1 490	2 249	2 396

Catatan/Note: ¹ Jumlah guru termasuk kepala sekolah dan guru/The total of teachers including headmaster and teacher
 Sumber/Source: Kementerian Agama, Data Semester Ganjil/Ministry of Religious Affairs, Odd Semester Data

Tabel
Table 4.1.10

Jumlah Desa¹/Kelurahan yang Memiliki Fasilitas Sekolah Menurut Kecamatan dan Tingkat Pendidikan di Kabupaten Pangkajene dan Kepulauan, 2018–2020
Number of Villages¹/Kelurahan Having Educational Facilities by Subdistrict and Educational Level in Pangkajene dan Kepulauan Regency, 2018–2020

Kecamatan Subdistrict	SD Primary School		
	2018	2019	2020
(1)	(2)	(3)	(4)
Liukang Tangaya	9	9	9
Liukang Kalmas	7	7	7
Liukang Tupabbiring	9	9	9
Liukang Tupabbiring Utara	7	7	7
Pangkajene	9	9	9
Minasatene	8	8	8
Balocci	5	5	5
Tondong Tallasa	6	6	6
Bungoro	8	8	8
Labakkang	13	13	13
Ma'rang	10	10	10
Segeri	6	6	6
Mandalle	6	6	6
Pangkep	103	103	103

Lanjutan Tabel/*Continued Table* 4.1.10

Kecamatan Subdistrict	SMP Junior High School		
	2018	2019	2020
(1)	(5)	(6)	(7)
Liukang Tangaya	9	9	9
Liukang Kalmas	7	7	7
Liukang Tupabbiring	7	7	7
Liukang Tupabbiring Utara	7	7	7
Pangkajene	7	7	7
Minasatene	5	6	6
Balocci	4	4	4
Tondong Tallasa	5	5	5
Bungoro	7	7	7
Labakkang	6	6	6
Ma'rang	6	6	6
Segeri	5	5	5
Mandalle	4	4	5
Pangkep	79	80	81

Lanjutan Tabel/*Continued Table* 4.1.10

Kecamatan Subdistrict	SMA Senior High School		
	2018	2019	2020
(1)	(8)	(9)	(10)
Liukang Tangaya	3	3	3
Liukang Kalmas	4	4	4
Liukang Tupabbiring	4	3	3
Liukang Tupabbiring Utara	6	6	6
Pangkajene	7	6	7
Minasatene	1	5	4
Balocci	2	2	2
Tondong Tallasa	1	1	1
Bungoro	3	3	3
Labakkang	2	3	2
Ma'rang	3	2	4
Segeri	2	2	2
Mandalle	3	2	4
Pangkep	41	42	45

Lanjutan Tabel/*Continued Table* 4.1.10

Kecamatan Subdistrict	SMK Vocational School		
	2018	2019	2020
(1)	(11)	(12)	(13)
Liukang Tangaya	-	-	-
Liukang Kalmas	-	-	-
Liukang Tupabbiring	-	-	-
Liukang Tupabbiring Utara	-	-	-
Pangkajene	1	1	1
Minasatene	2	2	2
Balocci	1	1	1
Tondong Tallasa	1	1	1
Bungoro	1	1	2
Labakkang	1	1	1
Ma'rang	-	-	-
Segeri	1	1	1
Mandalle	2	2	2
Pangkep	10	10	11

Lanjutan Tabel/*Continued Table* 4.1.10

Kecamatan Subdistrict	Perguruan Tinggi University		
	2018	2019	2020
(1)	(14)	(15)	(16)
Liukang Tangaya	-	-	-
Liukang Kalmas	-	-	-
Liukang Tupabbiring	-	-	-
Liukang Tupabbiring Utara	-	-	-
Pangkajene	3	3	3
Minasatene	-	-	-
Balocci	-	-	-
Tondong Tallasa	-	-	-
Bungoro	-	-	-
Labakkang	-	-	-
Ma'rang	-	-	-
Segeri	-	-	-
Mandalle	1	1	1
Pangkep	4	4	4

Catatan/*Note*: ¹ Desa pada tabel ini termasuk Unit Permukiman Transmigrasi (UPT) yang masih dibina oleh kementerian terkait dan nagari di Provinsi Sumatera Barat/*Villages in this table include Transmigration Settlement Unit which is still fostered by the relevant ministries and the nagari in the Province of Sumatera Barat*

Sumber/*Source*: BPS, Pendataan Potensi Desa (Podes)/ *BPS-Statistics Indonesia, Village Potential Data Collection*

Tabel
Table 4.1.11

Angka Partisipasi Murni (APM) dan Angka Partisipasi Kasar (APK) Menurut Jenjang Pendidikan di Kabupaten Pangkajene dan Kepulauan, 2019 dan 2020
Net Participation Rates and Gross Participation Rates by Educational Level in Pangkajene dan Kepulauan Regency, 2019 and 2020

Jenjang Pendidikan Educational Level	Angka Partisipasi Murni (APM) Net Participation Rates		Angka Partisipasi Kasar (APK) Gross Participation Rates	
	2019	2020	2019	2020
(1)	(2)	(3)	(4)	(5)
SD/MI Primary School	98,48	98,60	111,80	109,91
SMP/MTs Lower Secondary School	68,75	71,16	73,15	77,70
SMA/SMK/MA Upper Secondary School	57,88	57,65	92,19	90,50

Sumber/Source: BPS, Survei Sosial Ekonomi Nasional (Susenas)/BPS-Statistics Indonesia, National Socioeconomic Survey

Tabel
Table 4.1.12

Persentase Penduduk Berumur 15 Tahun ke Atas yang Melek Huruf Menurut Kelompok Umur di Kabupaten Pangkajene dan Kepulauan, 2019 dan 2020
Percentage of Literate People Aged 15 Years and Over by Age Group in Pangkajene dan Kepulauan Regency, 2019 and 2020

Kelompok Umur <i>Age Group</i>	2019	2020
(1)	(2)	(3)
15–19	99,6	99,5
20–24	100,0	99,5
25–29	100,0	100,0
30–34	98,4	97,0
35–39	97,7	95,1
40–44	92,4	94,9
45–49	96,4	95,5
50+	78,8	74,9
Jumlah/Total	92,9	91,5
15–24	99,8	99,5
15–44	98,1	97,8
15+	92,9	91,5
45+	83,3	80,2

Sumber/Source: BPS, Survei Sosial Ekonomi Nasional (Susenas)/BPS-Statistics Indonesia, National Socioeconomic Survey

4.2 KESEHATAN HEALTH

Tabel 4.2.1 **Jumlah Desa¹/Kelurahan Yang Memiliki Sarana Kesehatan Menurut Kecamatan di Kabupaten Pangkajene dan Kepulauan, 2018–2020**
Number of Villages¹/Kelurahan Having Health Facilities by Subdistrict in Pangkajene dan Kepulauan Regency, 2018–2020

Kecamatan Subdistrict	Rumah Sakit Hospital		
	2018	2019	2020
(1)	(2)	(3)	(4)
Liukang Tangaya	-	-	-
Liukang Kalmas	-	-	-
Liukang Tupabbiring	-	-	-
Liukang Tupabbiring Utara	-	-	-
Pangkajene	1	1	1
Minasatene	-	-	-
Balocci	-	-	-
Tondong Tallasa	-	-	-
Bungoro	1	1	1
Labakkang	-	1	1
Ma'rang	-	-	-
Segeri	-	-	-
Mandalle	-	-	-
Pangkep	2	3	3

Lanjutan Tabel/*Continued Table* 4.2.1

Kecamatan <i>Subdistrict</i>	Rumah Sakit Bersalin <i>Maternity Hospital</i>		
	2018	2019	2020
(1)	(5)	(6)	(7)
Liukang Tangaya	-	-	-
Liukang Kalmas	-	-	-
Liukang Tupabbiring	-	-	-
Liukang Tupabbiring Utara	-	-	-
Pangkajene	-	-	-
Minasatene	-	-	-
Balocci	-	-	-
Tondong Tallasa	-	-	-
Bungoro	-	-	-
Labakkang	-	-	-
Ma'rang	-	-	-
Segeri	-	-	-
Mandalle	-	-	-
Pangkep	-	-	-

Lanjutan Tabel/Continued Table 4.2.1

Kecamatan Subdistrict	Poliklinik Polyclinic		
	2018	2019	2020
(1)	(8)	(9)	(10)
Liukang Tangaya	-	-	-
Liukang Kalmas	-	-	-
Liukang Tupabbiring	-	-	-
Liukang Tupabbiring Utara	-	-	-
Pangkajene	-	2	3
Minasatene	1	-	2
Balocci	-	-	-
Tondong Tallasa	-	-	-
Bungoro	1	1	1
Labakkang	2	1	1
Ma'rang	-	-	-
Segeri	-	-	-
Mandalle	-	-	-
Pangkep	4	4	7

Lanjutan Tabel/*Continued Table* 4.2.1

Kecamatan <i>Subdistrict</i>	Puskesmas <i>Public Health Center</i>		
	2018	2019	2020
(1)	(11)	(12)	(13)
Liukang Tangaya	2	2	2
Liukang Kalmas	2	2	2
Liukang Tupabbiring	2	2	2
Liukang Tupabbiring Utara	1	1	1
Pangkajene	3	2	2
Minasatene	2	2	2
Balocci	1	1	1
Tondong Tallasa	1	1	1
Bungoro	2	2	2
Labakkang	3	3	3
Ma'rang	2	2	2
Segeri	2	2	2
Mandalle	1	1	1
Pangkep	24	23	23

Lanjutan Tabel/Continued Table 4.2.1

Kecamatan Subdistrict	Puskesmas Pembantu Subsidiary of Public Health Center		
	2018	2019	2020
(1)	(14)	(15)	(16)
Liukang Tangaya	6	6	4
Liukang Kalmas	3	6	6
Liukang Tupabbiring	8	7	8
Liukang Tupabbiring Utara	5	5	5
Pangkajene	6	4	4
Minasatene	4	3	3
Balocci	4	4	4
Tondong Tallasa	5	5	5
Bungoro	5	5	4
Labakkang	8	9	9
Ma'rang	9	8	8
Segeri	5	5	5
Mandalle	2	3	3
Pangkep	70	70	68

Lanjutan Tabel/Continued Table 4.2.1

Kecamatan Subdistrict	Apotek Pharmacy		
	2018	2019	2020
(1)	(17)	(18)	(19)
Liukang Tangaya	-	-	-
Liukang Kalmas	-	-	-
Liukang Tupabbiring	-	-	-
Liukang Tupabbiring Utara	-	-	-
Pangkajene	4	4	3
Minasatene	3	3	4
Balocci	-	-	-
Tondong Tallasa	-	-	-
Bungoro	1	1	1
Labakkang	1	3	3
Ma'rang	1	-	-
Segeri	2	2	2
Mandalle	1	1	1
Pangkep	13	14	14

Catatan/Note: ¹ Desa pada tabel ini termasuk Unit Permukiman Transmigrasi (UPT) yang masih dibina oleh kementerian terkait dan nagari di Provinsi Sumatera Barat/Villages in this table include Transmigration Settlement Unit which is still fostered by the relevant ministries and the nagari in the Province of Sumatera Barat

Sumber/Source: BPS, Pendataan Potensi Desa (Podes)/BPS-Statistics Indonesia, Village Potential Data Collecting

Tabel
Table 4.2.2**Jumlah Tenaga Kesehatan Menurut Kecamatan di Kabupaten Pangkajene dan Kepulauan, 2020**
Number of Medical Personnel by Subdistrict in Pangkajene dan Kepulauan Regency, 2020

Kecamatan Subdistrict	Dokter ¹ Doctor ¹	Perawat Nurse	Bidan Midwife	Tenaga kefarmasian Pharmacist	Tenaga Gizi Nutritionist
(1)	(2)	(3)	(4)	(5)	(6)
Liukang Tangaya	9	24	11	5	5
Liukang Kalmas	7	17	11	2	3
Liukang Tupabbiring	7	18	19	4	3
Liukang Tupabbiring Utara	1	20	8	4	1
Pangkajene	80	204	112	29	22
Minasatene	8	24	26	4	4
Balocci	4	11	7	1	3
Tondong Tallasa	4	9	9	1	3
Bungoro	10	23	24	4	5
Labakkang	18	41	37	4	6
Ma'rang	7	21	16	3	5
Segeri	8	25	15	5	3
Mandalle	3	13	7	2	3
Pangkep	166	450	302	68	66

Sumber/Source: Dinas Kesehatan Kabupaten Pangkajene dan Kepulauan/Health Office of Pangkajene dan Kepulauan Regency

Tabel
Table 4.2.3

Jumlah Rumah Sakit Umum, Rumah Sakit Khusus, Rumah Sakit/Rumah Bersalin, Puskesmas, Klinik/Balai Kesehatan, Posyandu, dan Polindes Menurut Kecamatan di Kabupaten Pangkajene dan Kepulauan, 2019 dan 2020
Number of General Hospital, Special Hospital, Maternity Hospital and Public Health Center, Medical Clinic, Integrated Service Post, Village Maternity Cottage by Subdistrict in Pangkajene dan Kepulauan Regency, 2019 and 2020

Kecamatan Subdistrict	Rumah Sakit Umum General Hospital		Rumah Sakit Khusus Special Hospital	
	2019	2020	2019	2020
(1)	(2)	(3)	(4)	(5)
Liukang Tangaya	-	-	-	-
Liukang Kalmas	-	-	-	-
Liukang Tupabbiring	-	-	-	-
Liukang Tupabbiring Utara	-	-	-	-
Pangkajene	1	1	-	-
Minasatene	-	-	-	-
Balocci	-	-	-	-
Tondong Tallasa	-	-	-	-
Bungoro	-	-	-	-
Labakkang	1	1	-	-
Ma'rang	-	-	-	-
Segeri	-	-	-	-
Mandalle	-	-	-	-
Pangkep	2	2	-	-

Lanjutan Tabel/Continued Table 4.2.3

Kecamatan Subdistrict	Rumah Sakit Bersalin/ Rumah Bersalin Maternity Hospital		Puskesmas Public Health Center	
	2019	2020	2019	2020
(1)	(6)	(7)	(8)	(9)
Liukang Tangaya	-	-	2	2
Liukang Kalmas	-	-	2	2
Liukang Tupabbiring	-	-	2	2
Liukang Tupabbiring Utara	-	-	1	1
Pangkajene	-	-	2	2
Minasatene	-	-	2	2
Balocci	-	-	1	1
Tondong Tallasa	-	-	1	1
Bungoro	-	-	2	2
Labakkang	-	-	3	3
Ma'rang	-	-	2	2
Segeri	-	-	2	2
Mandalle	-	-	1	1
Pangkep	-	-	23	23

Lanjutan Tabel/*Continued Table* 4.2.3

Kecamatan Subdistrict	Klinik/Balai Kesehatan Medical Clinic		Posyandu Integrated Service Post		Polindes Village Maternity Cottage	
	2019	2020	2019	2020	2019	2020
(1)	(10)	(11)	(12)	(13)	(14)	(15)
Liukang Tangaya	-	-	39	39	-	-
Liukang Kalmas	-	-	17	17	-	-
Liukang Tupabbiring	-	-	18	18	-	-
Liukang Tupabbiring Utara	-	-	18	18	-	-
Pangkajene	7	3	34	34	-	-
Minasatene	1	1	34	34	-	-
Balocci	-	-	19	19	-	-
Tondong Tallasa	-	-	24	24	-	-
Bungoro	3	2	35	35	-	-
Labakkang	1	-	56	56	-	-
Ma'rang	-	-	37	37	-	-
Segeri	-	-	33	33	-	-
Mandalle	-	-	21	21	-	-
Pangkep	12	6	385	385	-	-

Sumber/*Source*: Dinas Kesehatan Kabupaten Pangkajene dan Kepulauan/*Health Office of Pangkajene dan Kepulauan Regency*

Tabel 4.2.4 Jumlah Kasus 10 Penyakit Terbanyak di Kabupaten Pangkajene dan Kepulauan, 2020
Table *Number of Cases of 10 Most Diseases in Pangkajene dan Kepulauan Regency, 2020*

Jenis Penyakit <i>Type of Disease</i>	Jumlah Kasus <i>Number of Cases</i>
(1)	(2)
Hipertensi Esensial (primer)	8 749
Demam yg tdk diketahui penyebabnya	7 067
Batuk	5 553
Nasofaringitis akut (common cold)	5 387
Sakit kepala (pusing)	5 039
Dispepsia	4 626
Dermatitis kontak alergi	4 588
Gartritis akut lainnya	4 372
Diare dan gastroenteritis yg diduga disebabkan oleh infeksi	3 897
Infeksi saluran pernafasan atas akut tdk spesifik	3 310

Sumber/Source: Dinas Kesehatan Kabupaten Pangkajene dan Kepulauan/*Health Office of Pangkajene dan Kepulauan Regency*

4.3 AGAMA DAN SOSIAL LAINNYA RELIGION AND OTHER SOCIAL AFFAIRS

Tabel 4.3.1 Jumlah Penduduk Menurut Kecamatan dan Agama yang Dianut di Kabupaten Pangkajene dan Kepulauan, 2020
Population by Subdistrict and Religion in Pangkajene dan Kepulauan Regency, 2020

Kecamatan Subdistrict	Islam	Protestan Protestant	Katolik Catholic	Hindu	Budha Buddha	Lainnya Others
(1)	(2)	(3)	(4)	(5)	(6)	(7)
Liukang Tangaya	20 063	1	-	-	-	-
Liukang Kalmas	14 842	-	-	-	-	-
Liukang Tupabbiring	18 208	-	-	-	-	-
Liukang Tupabbiring Utara	14 032	-	-	-	-	-
Pangkajene	48 979	185	41	4	34	4
Minasatene	39 203	313	31	11	-	-
Balocci	16 721	178	3	1	-	-
Tondong Tallasa	10 402	12	1	-	-	-
Bungoro	43 862	306	38	5	7	-
Labakkang	52 676	112	13	2	1	-
Ma'rang	34 847	24	13	2	-	-
Segeri	22 438	10	-	-	-	-
Mandalle	14 230	18	4	-	-	-
Pangkep	350 503	1 159	144	25	42	4

Sumber/Source: Dinas Kependudukan dan Pencatatan Sipil Kabupaten Pangkajene dan Kepulauan/Population and Civil Registration Agency Pangkajene dan Kepulauan Regency

Tabel
Table 4.3.2**Jumlah Tempat Peribadatan Menurut Kecamatan di Kabupaten Pangkajene dan Kepulauan, 2020**
Number of Places of Worship by Subdistrict in Pangkajene dan Kepulauan Regency, 2020

Kecamatan Subdistrict	Masjid Mosque	Mushola Pray Room	Gereja Protestan Protestant Church	Gereja Katholik Catholic Church	Pura Temple	Vihara
(1)	(2)	(3)	(4)	(5)	(6)	(7)
Liukang Tangaya	30	5	-	-	-	-
Liukang Kalmas	29	11	-	-	-	-
Liukang Tupabbiring	17	-	-	-	-	-
Liukang Tupabbiring Utara	16	2	-	-	-	-
Pangkajene	76	8	-	-	-	-
Minasatene	61	6	-	-	-	-
Balocci	24	5	-	-	-	-
Tondong Tallasa	23	2	-	-	-	-
Bungoro	41	-	-	-	-	-
Labakkang	75	2	-	-	-	-
Ma'rang	42	-	-	-	-	-
Segeri	33	3	-	-	-	-
Mandalle	27	-	-	-	-	-
Pangkep	494	44	-	-	-	-

Sumber/Source: Kementerian Agama Kabupaten Pangkajene dan Kepulauan /Ministry of Religious Affairs of Pangkajene dan Kepulauan Regency

Tabel
Table 4.3.3

Jumlah Desa¹/Kelurahan yang Mengalami Bencana Alam² Menurut Kecamatan di Kabupaten Pangkajene dan Kepulauan, 2018-2020
Number of Villages¹/Kelurahan that Had Natural Disaster² by Subdistrict in Pangkajene dan Kepulauan Regency, 2018-2020

Kecamatan Subdistrict	Banjir/Flood		
	2018	2019	2020
(1)	(2)	(3)	(4)
Liukang Tangaya	-	-	-
Liukang Kalmas	-	-	-
Liukang Tupabbiring	-	-	-
Liukang Tupabbiring Utara	-	-	-
Pangkajene	9	6	6
Minasatene	1	3	-
Balocci	1	1	-
Tondong Tallasa	-	1	2
Bungoro	3	3	3
Labakkang	1	2	1
Ma'rang	2	2	-
Segeri	5	4	2
Mandalle	3	5	1
Pangkep	25	27	15

Lanjutan Tabel/*Continued Table 4.3.3*

Kecamatan Subdistrict	Gempa Bumi/ <i>Earthquake</i>		
	2014	2018	2019
(1)	(5)	(6)	(7)
Liukang Tangaya	-	-	-
Liukang Kalmas	-	-	-
Liukang Tupabbiring	-	-	-
Liukang Tupabbiring Utara	-	-	-
Pangkajene	-	-	-
Minasatene	-	-	-
Balocci	-	-	-
Tondong Tallasa	-	-	-
Bungoro	-	-	-
Labakkang	-	-	-
Ma'rang	-	-	-
Segeri	-	-	-
Mandalle	-	-	-
Pangkep	-	-	-

Lanjutan Tabel/*Continued Table* 4.3.3

Kecamatan <i>Subdistrict</i>	Tanah Longsor/ <i>Landslide</i>		
	2018	2019	2020
(1)	(8)	(9)	(10)
Liukang Tangaya	-	-	-
Liukang Kalmas	-	-	-
Liukang Tupabbiring	-	-	-
Liukang Tupabbiring Utara	-	-	-
Pangkajene	-	1	-
Minasatene	-	-	-
Balocci	1	2	1
Tondong Tallasa	-	1	2
Bungoro	-	-	-
Labakkang	-	-	-
Ma'rang	-	-	-
Segeri	-	-	-
Mandalle	-	-	-
Pangkep	1	4	3

Catatan/*Note*: ¹ Desa pada tabel ini termasuk Unit Permukiman Transmigrasi (UPT) yang masih dibina oleh kementerian terkait dan nagari di Provinsi Sumatera Barat/*Villages in this table are included in Transmigration Settlement Unit which is still fostered by the relevant ministries and the nagari in the Province of Sumatera Barat*

² Terjadi dalam tiga tahun terakhir sampai dengan saat pencacahan/*Occured during the last three years by the time of enumeration*

Sumber/*Source*: BPS, Pendataan Potensi Desa (Podes)/*BPS-Statistics Indonesia, Village Potential Data Collecting*

Tabel 4.3.4 Jumlah Calon Jamaah Haji yang Diberangkatkan Menurut Kecamatan dan Jenis Kelamin di Kabupaten Pangkajene dan Kepulauan, 2020
Number of Pilgrim Departed by Subdistrict and Sex in Pangkajene dan Kepulauan Regency, 2020

Kecamatan Subdistrict	2020		
	Laki-Laki Male	Perempuan Female	Jumlah Total
(1)	(2)	(3)	(4)
Liukang Tangaya	3	2	5
Liukang Kalmas	-	-	-
Liukang Tupabbiring	2	4	6
Liukang Tupabbiring Utara	-	-	-
Pangkajene	27	38	65
Minasatene	15	26	41
Balocci	5	11	16
Tondong Tallasa	1	1	2
Bungoro	21	34	55
Labakkang	17	30	47
Ma'rang	10	26	36
Segeri	11	15	26
Mandalle	9	11	20
Pangkep	121	198	319

Sumber/Source: Kementerian Agama Kabupaten Pangkajene dan Kepulauan /Ministry of Religious Affairs of Pangkajene dan Kepulauan Regency

Tabel
Table 4.3.5**Jumlah Nikah dan Rujuk Menurut Kecamatan di
Kabupaten Pangkajene dan Kepulauan, 2020**
*Number of Marriage and Reconciliation by Subdistrict in
Pangkajene dan Kepulauan Regency, 2020*

Kecamatan Subdistrict	Nikah Marriage	Rujuk Reconciliation
(1)	(2)	(3)
Liukang Tangaya	78	-
Liukang Kalmas	102	-
Liukang Tupabbiring	180	-
Liukang Tupabbiring Utara	94	-
Pangkajene	439	-
Minasatene	337	-
Balocci	141	-
Tondong Tallasa	88	-
Bungoro	361	-
Labakkang	427	-
Ma'rang	274	-
Segeri	224	-
Mandalle	110	-
Pangkep	2855	-

Sumber/Source: Kementerian Agama Kabupaten Pangkajene dan Kepulauan /Ministry of Religious Affairs of Pangkajene dan Kepulauan Regency

Tabel 4.3.6 **Jumlah Talak Menurut Kecamatan di Kabupaten Pangkajene dan Kepulauan, 2020**
Table 4.3.6 **Number of Talak by Subdistrict in Pangkajene dan Kepulauan Regency, 2020**

Kecamatan Subdistrict	Talak
(1)	(2)
Liukang Tangaya	1
Liukang Kalmas	1
Liukang Tupabbiring	24
Liukang Tupabbiring Utara	23
Pangkajene	81
Minasatene	52
Balocci	30
Tondong Tallasa	17
Bungoro	65
Labakkang	80
Ma'rang	54
Segeri	39
Mandalle	27
Pangkep	494

Sumber/Source: Pengadilan Agama Kabupaten Pangkajene dan Kepulauan /Religious Affairs Court of Pangkajene dan Kepulauan Regency

Tabel
Table 4.3.7**Jumlah Akta Cerai yang Dikeluarkan Menurut Bulan di Kabupaten Pangkajene dan Kepulauan, 2020**
Number of Divorce Certificate Issued by Month in Pangkajene dan Kepulauan Regency, 2020

Bulan Month	Akta Cerai Divorce Certificate
(1)	(2)
Januari/January	37
Februari/February	30
Maret/March	29
April/April	31
Mei/May	22
Juni/June	30
Juli/July	50
Agustus/August	65
September/September	38
Oktober/October	53
November/November	48
Desember/December	61

Sumber/Source: Pengadilan Agama Kabupaten Pangkajene dan Kepulauan /Religious Affairs Court of Pangkajene dan Kepulauan Regency

Tabel 4.3.8 Jumlah Perceraian Menurut Faktor Penyebabnya di Kabupaten Pangkajene dan Kepulauan, 2020
Table *Number of Divorce According to the Causes in Pangkajene dan Kepulauan Regency, 2020*

Faktor Penyebab Perceraian <i>Causes of Divorce</i>	Jumlah Total
(1)	(2)
Zina	-
Mabuk	18
Madat	-
Judi	6
Meninggalkan Salah Satu Pihak	149
Dihukum Penjara	1
Poligami	3
KDRT	61
Cacat Badan	-
Perselisihan dan Pertengkarang Terus Menerus	5
Kawin Paksa	202
Murtad	3
Ekonomi	46
Pangkep	494

Sumber/Source: Pengadilan Agama Kabupaten Pangkajene dan Kepulauan /Religious Affairs Court of Pangkajene dan Kepulauan Regency

Tabel
Table 4.3.9**Jumlah Kejadian Bencana Alam Menurut Kecamatan di Kabupaten Pangkajene dan Kepulauan, 2020**
Number of Natural Disasters by Subdistrict in Pangkajene dan Kepulauan Regency, 2020

Kecamatan Subdistrict	Kejadian Bencana Natural Disasters Events				
	Banjir Flood	Gempa Bumi Earthquake	Tanah Longsor Landslide	Angin Puting Beliung Tornado	Kekeringan Drought
(1)	(2)	(3)	(4)	(5)	(6)
Liukang Tangaya	-	-	-	-	-
Liukang Kalmas	-	-	-	166	-
Liukang Tupabbiring	-	-	-	12	-
Liukang Tupabbiring Utara	-	-	-	1	-
Pangkajene	600	-	-	8	-
Minasatene	-	-	-	15	-
Balocci	-	-	-	3	-
Tondong Tallasa	-	-	2	1	-
Bungoro	130	-	-	7	-
Labakkang	17	-	-	17	-
Ma'rang	-	-	-	4	-
Segeri	-	-	1	28	-
Mandalle	-	-	1	-	-
Pangkep	747	-	4	262	-

Sumber/Source: Badan Penanggulangan Bencana Daerah Kabupaten Pangkajene dan Kepulauan /Nation Board for Disaster Management of Pangkajene dan Kepulauan Regency

Tabel 4.3.10 Jumlah Korban Jiwa yang Diakibatkan Bencana Alam Menurut Kecamatan dan Kategori Korban Jiwa di Kabupaten Pangkajene dan Kepulauan, 2020
Number of Human Victims Caused by Natural Disaster by Subdistrict and Kind Of Victims in Pangkajene dan Kepulauan Regency, 2020

Kecamatan Subdistrict	Korban Manusia Meninggal Fatality Victims				
	Banjir Flood	Gempa Bumi Earthquake	Tanah Longsor Landslide	Angin Puting Beliung Tornado	Kekeringan Drought
(1)	(2)	(3)	(4)	(5)	(6)
Liukang Tangaya	-	-	-	-	-
Liukang Kalmas	-	-	-	-	-
Liukang Tupabbiring	-	-	-	-	-
Liukang Tupabbiring Utara	-	-	-	-	-
Pangkajene	-	-	-	-	-
Minasatene	-	-	-	-	-
Balocci	-	-	-	-	-
Tondong Tallasa	-	-	-	-	-
Bungoro	-	-	-	-	-
Labakkang	-	-	-	-	-
Ma'rang	-	-	-	-	-
Segeri	-	-	-	-	-
Mandalle	-	-	-	-	-
Pangkep	-	-	-	-	-

Lanjutan Tabel/*Continued Table* 4.3.10

Kecamatan <i>Subdistrict</i>	Korban Jiwa Luka-Luka <i>Casualty Victims</i>				
	Banjir <i>Flood</i>	Gempa Bumi <i>Earthquake</i>	Tanah Longsor <i>Landslide</i>	Angin Puting Beluung <i>Tornado</i>	Kekeringan <i>Drought</i>
(1)	(2)	(3)	(4)	(5)	(6)
Liukang Tangaya	-	-	-	-	-
Liukang Kalmas	-	-	-	-	-
Liukang Tupabbiring	-	-	-	-	-
Liukang Tupabbiring Utara	-	-	-	-	-
Pangkajene	-	-	-	-	-
Minasatene	-	-	-	-	-
Balocci	-	-	-	-	-
Tondong Tallasa	-	-	-	-	-
Bungoro	-	-	-	-	-
Labakkang	-	-	-	-	-
Ma'rang	-	-	-	-	-
Segeri	-	-	-	-	-
Mandalle	-	-	-	-	-
Pangkep	-	-	-	-	-

Sumber/*Source*: Badan Penanggulangan Bencana Daerah Kabupaten Pangkajene dan Kepulauan /*Nation Board for Disaster Management of Pangkajene dan Kepulauan Regency*

Tabel
Table 4.3.11

Jumlah Kerusakan Rumah yang Diakibatkan Bencana Alam Menurut Kecamatan dan Kategori Kerusakan di Kabupaten Pangkajene dan Kepulauan, 2020
Number of Houses Damage Caused by Natural Disaster by Subdistrict and Damage Category in Pangkajene dan Kepulauan Regency, 2020

Kecamatan Subdistrict	Kerusakan Rumah Berat Severely House Damage				
	Banjir Flood	Gempa Bumi Earthquake	Tanah Longsor Landslide	Angin Puting Beliung Tornado	Kekeringan Drought
(1)	(2)	(3)	(4)	(5)	(6)
Liukang Tangaya	-	-	-	-	-
Liukang Kalmas	-	-	-	14	-
Liukang Tupabbiring	-	-	-	-	-
Liukang Tupabbiring Utara	-	-	-	-	-
Pangkajene	-	-	-	5	-
Minasatene	-	-	-	-	-
Balocci	-	-	-	-	-
Tondong Tallasa	-	-	-	-	-
Bungoro	-	-	-	-	-
Labakkang	-	-	-	-	-
Ma'rang	-	-	-	-	-
Segeri	-	-	-	3	-
Mandalle	-	-	-	-	-
Pangkep	-	-	-	22	-

Sumber/Source: Badan Penanggulangan Bencana Daerah Kabupaten Pangkajene dan Kepulauan /Nation Board for Disaster Management of Pangkajene dan Kepulauan Regency

Lanjutan Tabel/*Continued Table* 4.3.11

Kecamatan <i>Subdistrict</i>	Kerusakan Rumah Sedang <i>House Damage</i>				
	Banjir <i>Flood</i>	Gempa Bumi <i>Earthquake</i>	Tanah Longsor <i>Landslide</i>	Angin Puting Beluung <i>Tornado</i>	Kekeringan <i>Drought</i>
(1)	(2)	(3)	(4)	(5)	(6)
Liukang Tangaya	-	-	-	-	-
Liukang Kalmas	-	-	-	25	-
Liukang Tupabbiring	-	-	-	-	-
Liukang Tupabbiring Utara	-	-	-	-	-
Pangkajene	-	-	-	1	-
Minasatene	-	-	-	1	-
Balocci	-	-	-	-	-
Tondong Tallasa	-	-	-	1	-
Bungoro	-	-	-	2	-
Labakkang	-	-	-	1	-
Ma'rang	-	-	-	1	-
Segeri	-	-	-	14	-
Mandalle	-	-	1	-	-
Pangkep	-	-	1	46	-

Lanjutan Tabel/Continued Table 4.3.11

Kecamatan Subdistrict	Kerusakan Rumah Ringan Lightly House Damage				
	Banjir Flood	Gempa Bumi Earthquake	Tanah Longsor Landslide	Angin Puting Beluung Tornado	Kekeringan Drought
(1)	(2)	(3)	(4)	(5)	(6)
Liukang Tangaya	-	-	-	-	-
Liukang Kalmas	-	-	-	127	-
Liukang Tupabbiring	-	-	-	12	-
Liukang Tupabbiring Utara	-	-	-	1	-
Pangkajene	-	-	-	2	-
Minasatene	-	-	-	14	-
Balocci	-	-	-	3	-
Tondong Tallasa	-	-	-	-	-
Bungoro	-	-	-	5	-
Labakkang	-	-	-	16	-
Ma'rang	-	-	-	3	-
Segeri	-	-	-	11	-
Mandalle	-	-	-	-	-
Pangkep	-	-	-	194	-

Sumber/Source: Badan Penanggulangan Bencana Daerah Kabupaten Pangkajene dan Kepulauan /Nation Board for Disaster Management of Pangkajene dan Kepulauan Regency

Tabel
Table 4.3.12**Jumlah Keluarga Penerima Bantuan dan Anggaran Bantuan Sosial Pangan Menurut Kecamatan di Kabupaten Pangkajene dan Kepulauan, 2020**
Number of Beneficiary Family and Food Social Assistance Budget by Subdistrict in Pangkajene dan Kepulauan Regency, 2020

Kecamatan Subdistrict	Penerima Bantuan Beneficiaries	Anggaran Bantuan Sosial Pangan Food Social Assistance Budget (Rupiah)
(1)	(2)	(3)
Liukang Tangaya	24 988	4 810 750 000
Liukang Kalmas	18 984	3 656 900 000
Liukang Tupabbiring	29 856	5 768 576 000
Liukang Tupabbiring Utara	18 521	3 563 700 000
Pangkajene	24 197	4 658 469 400
Minasatene	26 860	5 175 816 750
Balocci	16 796	3 229 500 000
Tondong Tallasa	19 022	3 665 416 750
Bungoro	32 112	6 196 816 150
Labakkang	59 133	11 419 408 700
Ma'rang	36 676	7 050 200 000
Segeri	20 491	3 952 089 750
Mandalle	18 295	3 523 298 200
Pangkep	345 931	66 670 941 700

Sumber/Source: Dinas Sosial Kabupaten Pangkajene dan Kepulauan /Social Office of Pangkajene dan Kepulauan Regency

Tabel 4.3.13 Jumlah Tindak Pidana Menurut Kecamatan di Kabupaten Pangkajene dan Kepulauan, 2017-2020
Table *Number of Crimes by Subdistrict in Pangkajene dan Kepulauan Regency, 2017-2020*

Kecamatan Subdistrict	2017	2018	2019	2020
(1)	(2)	(3)	(4)	(5)
Liukang Tangaya	2	6	5	4
Liukang Kalmas	7	5	6	4
Liukang Tupabbiring	7	3	3	6
Liukang Tupabbiring Utara	-	-	2	3
Pangkajene	25	39	39	36
Minasatene	20	17	16	10
Balocci	11	14	14	6
Tondong Tallasa	1	-	3	2
Bungoro	31	20	17	16
Labakkang	17	7	3	3
Ma'rang	22	18	13	12
Segeri	29	17	10	7
Mandalle	16	15	11	5
Pangkep	188	161	142	114

Sumber/Source: Kepolisian Resort Kabupaten Pangkajene dan Kepulauan /Police Office of Pangkajene dan Kepulauan Regency

Tabel
Table 4.3.14**Persentase Penyelesaian Tindak Pidana, Menurut Kecamatan di Kabupaten Pangkajene dan Kepulauan, 2017-2020**
Crime Clearance Rate by Subdistrict in Pangkajene dan Kepulauan Regency, 2017-2020

Kecamatan Subdistrict	2017	2018	2019	2020
(1)	(2)	(3)	(4)	(5)
Liukang Tangaya	0,00	66,67	80,00	75,00
Liukang Kalmas	71,40	20,00	150,00	25,00
Liukang Tupabbiring	42,80	133,33	100,00	88,88
Liukang Tupabbiring Utara	0,00	0,00	100,00	88,88
Pangkajene	48,00	82,05	76,92	38,88
Minasatene	55,00	111,76	106,00	70,00
Balocci	63,60	64,28	42,86	100,00
Tondong Tallasa	0,00	0,00	33,33	50,00
Bungoro	51,60	60,00	76,47	68,75
Labakkang	76,40	42,86	66,67	0,00
Ma'rang	59,10	50,00	38,46	66,66
Segeri	55,10	58,85	70,00	42,85
Mandalle	87,50	53,33	27,27	20,00
Pangkep	50,88	56,37	74,46	55,26

Sumber/Source: Kepolisian Resort Kabupaten Pangkajene dan Kepulauan /Police Office of Pangkajene dan Kepulauan Regency

4.4 KEMISKINAN POVERTY

Tabel 4.4.1 **Garis Kemiskinan, Jumlah, dan Persentase Penduduk Miskin di Kabupaten Pangkajene dan Kepulauan, 2013–2020**
Poverty Line, Number, and Percentage of Poor People in Pangkajene dan Kepulauan Regency, 2013–2020

Tahun Year	Garis Kemiskinan (rupiah/kapita/bulan) Poverty Line (rupiah/capita/month)	Jumlah Penduduk Miskin (ribu) Number of Poor People (thousand)	Persentase Penduduk Miskin Percentage of Poor People
(1)	(2)	(3)	(4)
2013	235 875	56,40	17,75
2014	243 054	52,60	16,38
2015	251 700	53,85	16,70
2016	256 549	52,86	16,22
2017	268 367	53,38	16,22
2018	300 219	50,12	15,10
2019	322 958	47,07	14,06
2020	358 061	47,12	13,96

Sumber/Source: BPS, Survei Sosial Ekonomi Nasional Maret/BPS-Statistics Indonesia, March National Socioeconomic Survey

Tabel
Table 4.4.2

Indeks Kedalaman Kemiskinan dan Indeks Keparahan Kemiskinan di Kabupaten Pangkajene dan Kepulauan, 2013–2020
Poverty Gap Index and Poverty Severity Index in Pangkajene dan Kepulauan Regency, 2013–2020

Tahun Year	Indeks Kedalaman Kemiskinan Poverty Gap Index	Indeks Keparahan Kemiskinan Poverty Severity Index
(1)	(2)	(3)
2013	3,15	0,85
2014	2,71	0,68
2015	3,59	1,11
2016	3,11	0,97
2017	3,04	0,88
2018	3,12	0,92
2019	1,81	0,31
2020	2,52	0,71

Sumber/Source: BPS, Survei Sosial Ekonomi Nasional Maret/BPS-Statistics Indonesia, March National Socioeconomic Survey

05

PERTANIAN, KEHUTANAN, PETERNAKAN DAN PERIKANAN AGRICULTURE, FORESTRY, LIVESTOCK, AND FISHERY

Produksi
Biofarmaka
Terbanyak
adalah
Jahe

106.867 kg



Produksi
Sayuran
Terbanyak
adalah
Cabai Rawit
955 kw



Produksi
Buah-buahan
Terbanyak
adalah
Jeruk Besar

239.123 kw



Populasi
Ternak
Besar
Terbanyak
adalah
Sapi Potong

43.678 ekor



Populasi
Unggas
Terbanyak
adalah
Ayam Pedaging

906.671 ekor



Produksi
Perkebunan
Terbanyak
adalah Kelapa
907 ton



PENJELASAN TEKNIS

1. Lahan sawah adalah lahan pertanian yang berpetak-petak dan dibatasi oleh pematang (galengan), saluran untuk menahan/ menyalurkan air, yang biasanya ditanami padi sawah tanpa memandang dari mana diperoleh atau status lahan tersebut. Lahan yang dimaksud termasuk lahan yang terdaftar di Pajak Bumi Bangunan, luran Pembangunan Daerah, lahan bengkok, lahan serobotan, lahan rawa yang ditanami padi dan lahan bekas tanaman tahunan yang telah dijadikan sawah, baik yang ditanami padi, palawija atau tanaman semusim lainnya.
2. Tegal/Kebun adalah lahan pertanian bukan sawah (lahan kering) yang ditanami tanaman semusim atau tahunan dan terpisah dengan halaman sekitar rumah serta penggunaannya tidak berpindah pindah.
3. Ladang/Huma adalah lahan pertanian bukan sawah (lahan kering) yang biasanya ditanami tanaman semusim dan penggunaannya hanya semusim atau dua musim, kemudian akan ditinggalkan bila sudah tidak subur lagi (berpindah-pindah). Kemungkinan lahan ini beberapa tahun kemudian akan dikerjakan kembali jika sudah subur.

TECHNICAL NOTES

1. *Wetland is agricultural land that separated by small dykes to resist water, where the main crop is usually wetland paddy without considering where it is got from or the status of the land. It includes the land that is registered at land income tax office, regional development contribution, 'bengkok' land, illegal ownership, swamps for rice cultivation, and annual crop land mark that has been used as rice field, which are both planted with paddy, secondary crops or the other seasonal crops.*
2. *Dry field/Garden is an dryland (unirrigated land) which is planted with seasonal or annual crops and separately from the yard around the house without shifting*
3. *Unirrigated agricultural field / Shifting cultivation land is dryland (unirrigated land) that usually is cultivated for seasonal crops and utilized only for one or two seasons, then it will be left when it is not fertile (shifting). Maybe, this land will be used again in a few years if it has been fertile.*

- | | |
|---|---|
| <p>4. Lahan yang sementara tidak diusahakan adalah lahan yang biasanya diusahakan tetapi untuk sementara (lebih dari 1 (satu) tahun tetapi kurang dari atau sama dengan 2 (dua) tahun) tidak diusahakan, termasuk lahan sawah yang tidak diusahakan selama lebih dari 2 (dua) tahun.</p> | <p>4. <i>Temporarily unused land is land that is regularly used but temporarily (more than a year but less or equal than two years) is unused, it includes wetland that is not cultivated more than two years.</i></p> |
| <p>5. Data pokok tanaman pangan yang dikumpulkan adalah luas panen dan produktivitas (hasil per hektar). Produksi tanaman pangan merupakan hasil perkalian antara luas panen dengan produktivitas. Pengumpulan data luas panen dilakukan setiap bulan dengan pendekatan area kecamatan di seluruh wilayah Indonesia. Pengumpulan data produktivitas dilakukan melalui pengukuran langsung pada plot ubinan berukuran 2½ m x 2½ m. Pengumpulan data produktivitas dilakukan setiap subround (empat bulanan) pada waktu panen petani.</p> | <p>5. <i>The main food crops data collected consists of harvested area and productivity (yield per hectare). Food crops production is generated by harvested area multiplied by productivity. The harvested area data is collected every month using sub district area approach in all sub district in Indonesia. The productivity data collection is conducted by a direct measurement in 2½m x 2½m crop cutting plot. The productivity measurement is conducted in every subround (four monthly) at the time when farmers are harvesting their crops.</i></p> |
| <p>6. Data produksi padi dan palawija yang disajikan adalah dalam kualitas: gabah kering giling (padi), pipilan kering (jagung), biji kering (kedelai dan kacang tanah), dan umbi basah (ubi kayu dan ubi jalar).</p> | <p>6. <i>Production of paddy and secondary crops data are presented in the form of: dry unhusked rice (paddy), dry loose maize (maize), dry shells crops (soybeans and peanuts), and fresh roots (cassava and sweet potatoes).</i></p> |
| <p>7. Tanaman sayuran dan buah-buahan semusim. Tanaman sayuran semusim</p> | <p>7. <i>Seasonal vegetable and fruit plants</i>
<i>Seasonal vegetable plants are</i></p> |

adalah tanaman sumber vitamin, garam mineral dan lain-lain yang dikonsumsi dari bagian tanaman yang berupa daun, bunga, buah, dan umbinya, yang berumur kurang dari satu tahun. Tanaman buah-buahan semusim adalah tanaman sumber vitamin, garam mineral, dan lain-lain yang dikonsumsi dari bagian tanaman yang berupa buah, berumur kurang dari satu tahun, tidak berbentuk pohon/rumpun tetapi menjalar dan berbatang lunak.

plants which are the sources of vitamin, mineral salt, etc, consumed from the part of the plant in the form of leaf, flower, fruit, and root with the age of less than one year.

Seasonal fruit plants are plants which are the sources of vitamin, mineral salt, etc, consumed from the part of the plant in the form of fruits. These plants are creeps with the age of less than one year.

8. Tanaman buah-buahan dan sayuran tahunan
Tanaman buah-buahan tahunan adalah tanaman sumber vitamin, garam mineral, dan lain-lain yang dikonsumsi dari bagian tanaman yang berupa buah dan merupakan tanaman tahunan. Tanaman sayuran tahunan adalah tanaman sumber vitamin, garam mineral, dan lain-lain yang dikonsumsi dari bagian tanaman yang berupa daun dan atau buah yang berumur lebih dari satu tahun.

8. *Annual fruit and vegetable plants*

Annual fruit plants are plants which are the sources of vitamin, contained mineral salt, etc, consumed from the part of plant in the form of fruit and more than one year of age.

Annual vegetable plants are plants which are the sources of vitamin, contained mineral salt, etc, consumed from the part of the plant in the form of vegetable and more than one year of age.

9. Tanaman biofarmaka adalah tanaman yang bermanfaat untuk obat-obatan, kosmetik, dan kesehatan yang dikonsumsi atau digunakan dari bagian-bagian tanaman seperti daun, batang, buah, umbi (rimpang) ataupun akar.

9. *Medicinal plants are plants which are useful for medicine. It is consumed from part of the plant such as leaf, flower, fruit, tuber, and root.*

10. Tanaman hias adalah tanaman yang mempunyai nilai keindahan baik bentuk, warna daun, tajuk maupun bunganya, sering digunakan untuk penghias pekarangan dan lain sebagainya.
 11. Luas panen tanaman hortikultura adalah luas tanaman sayuran, buah-buahan, biofarmaka, dan tanaman hias yang diambil hasilnya/dipanen pada periode pelaporan.
 12. Luas panen untuk tanaman sayuran adalah luas tanaman yang dipanen sekaligus/habis/dibongkar dan luas tanaman yang dipanen berkali-kali (lebih dari satu kali)/belum habis.
 13. Tanaman yang dipanen sekaligus/habis/dibongkar adalah tanaman yang sehabis panen langsung dibongkar/dicabut, terdiri dari bawang merah, bawang putih, bawang daun, kentang, kol/kubis, kembang kol, petsai/sawi, wortel, lobak, dan kacang merah.
 14. Tanaman yang dipanen berkali-kali (lebih dari satu kali)/belum habis adalah tanaman yang pemanenannya lebih dari satu kali dan biasanya dibongkar apabila panen terakhir sudah tidak memadai lagi, terdiri dari: kacang panjang, cabe besar, cabe rawit, jamur, tomat, terung, buncis, ketimun, labu siam, kangkung,
10. *Ornamental plants are plants which have a beauty value, either in shape, colour of leaf or crown of flower, and they are often used as a yard decorator.*
 11. *Harvested area of horticulture is area which vegetable, fruit, medicinal and ornamental plant of crop harvested during the period of report.*
 12. *Harvested area of vegetables is area of entirely plant harvested/demolished and plant harvested several times/undemolished.*
 13. *Entirely plants harvested/demolished are plants usually harvested once and demolished to be substituted by other plants, consisting of: shallots, garlic, leeks, potato, cabbage, cauli flower, mustard green, carrots, chinese radish, and red kidney beans.*
 14. *Plants harvested several times/undemolished are plants usually harvested more than once and demolished in the case that the last harvest was economically not profitable. They consist of : yard long beans, chili, small chili, mushroom, tomatoes, egg plant, french beans, cucumber, pumpkin/chajota, swamp cabbage, spinach,*

bayam, melon, semangka, dan blewah.

melon, watermelon, and blewah.

15. Produksi hortikultura adalah hasil menurut bentuk produk dari setiap tanaman sayuran, buah-buahan, biofarmaka dan tanaman hias yang diambil berdasarkan luas yang dipanen/tanaman yang menghasilkan pada bulan/triwulan laporan.
16. Data perkebunan besar dikumpulkan oleh BPS setiap bulan secara lengkap (sensus bulanan) dengan sistem surat pos. Khusus untuk tanaman kelapa, cengkeh, dan kapok, datanya diperoleh dari Direktorat Jenderal Perkebunan. Data perkebunan rakyat juga diperoleh dari Direktorat Jenderal Perkebunan.
17. Penghitungan luas tanaman perkebunan besar adalah pada keadaan akhir tahun dan tidak termasuk yang luasnya kurang dari 5 hektar.
18. Bentuk produksi perkebunan adalah; karet kering (karet), daun kering (teh dan tembakau), biji kering (kopi dan coklat), kulit kering (kayu manis dan kina), serat kering (rami), bunga kering (cengkeh), refined sugar (tebu dari perkebunan besar), gula mangkok (tebu dari perkebunan rakyat), ekivalen kopra (kopra), biji dan bunga (pala) serta minyak
15. *Horticulture production is the standard production quantity form of vegetable, fruit, medicinal and ornamental plant based on harvested area/the number of production plants reported monthly/quarterly.*
16. *Data on estates are collected by the BPS every month on complete basis through a mailing system. Data on coconut, clove, and kapok, as well as on smallholder plantation, are acquired from the Directorate General of Estates.*
17. *Planted areas of estates refer to condition at the end of the year, and exclude areas less than 5 hectares.*
18. *Production of estates crops are follows: dry rubber (rubber); dry leaves (tea and tobacco); dry beans (coffee and cocoa); dry bark (cassia vera and cinchona); dry fibre (rosella); dry flowers/buds (cloves); refined sugar (sugar cane from estate); cup sugar (sugar cane from smallholders); copra (copra); seeds and buds (nutmeg); and leaf oil (citronella).*

daun (sereh).

- | | |
|---|--|
| <p>19. Persediaan akhir tahun produksi perkebunan besar bukan merupakan cadangan penyangga (buffer stock).</p> | <p>19. <i>The production availability of estates at the end of year is not the buffer stock.</i></p> |
| <p>20. Data Statistik Kehutanan sebagian besar merupakan data sekunder yang bersumber dari Kementerian Kehutanan.</p> | <p>20. <i>Most of forestry statistics are secondary data obtained from the Ministry of Forestry.</i></p> |
| <p>21. Kawasan hutan adalah wilayah tertentu yang berupa hutan, yang ditunjuk dan atau ditetapkan oleh pemerintah untuk dipertahankan keberadaannya sebagai hutan tetap. Hal ini untuk menjamin kepastian hukum mengenai status kawasan hutan, letak batas dan luas suatu wilayah tertentu yang sudah ditunjuk menjadi kawasan hutan tetap.</p> | <p>21. <i>Forest Area is a specific territory of forest ecosystem determined and or decided by the government as a permanent forest. Such decision is important to maintain the size of forest area and to ensure its legitimation and boundary demarcation of permanent forest.</i></p> |
| <p>22. Kawasan hutan Indonesia ditetapkan oleh Menteri Kehutanan dalam bentuk Surat Keputusan Menteri Kehutanan tentang Penunjukan Kawasan Hutan dan Perairan Provinsi. Penunjukan Kawasan Hutan ini disusun berdasarkan hasil pemaduserasian antara Rencana Tata Ruang Wilayah Provinsi (RTRWP) dengan Tata Guna Hutan Kesepakatan (TGHK).</p> | <p>22. <i>Indonesian forest area is determined by the Minister of Forestry in the format of Ministerial Decree on the Designation of Provincial Forest Area and Inland Water, Coastal and Marine Ecosystem. The designation of Forest Area is formulated based on integrated and harmonized of Provincial Spatial Planning and Forest Land Use by Concensus.</i></p> |
| <p>23. Penunjukan kawasan hutan mencakup pula kawasan perairan yang menjadi bagian dari</p> | <p>23. <i>The designation of forest area in some cases also cover inland water, coastal and marine ecosystem that</i></p> |

Kawasan Suaka Alam (KSA) dan Kawasan Pelestarian Alam (KPA).

may become part of Sanctuary Reserve Area (KSA) and Nature Conservation Area (KPA).

24. Kawasan Suaka Alam (KSA) adalah kawasan dengan ciri khas tertentu, baik di darat maupun di perairan yang mempunyai fungsi pokok sebagai kawasan pengawetan keanekaragaman tumbuhan dan satwa serta ekosistemnya, yang juga berfungsi sebagai wilayah sistem penyangga kehidupan.
24. *A Sanctuary Reserve Area is a specific terrestrial or aquatic area having specific criteria for preserving biodiversity plant and animal as well as ecosystem, which also serve as life support system.*
25. Kawasan Pelestarian Alam (KPA) adalah kawasan dengan ciri khas tertentu, baik di darat maupun di perairan yang mempunyai fungsi pokok perlindungan sistem penyangga kehidupan, pengawetan keanekaragaman jenis tumbuhan dan satwa, serta pemanfaatan secara lestari sumber daya alam hayati dan ekosistemnya.
25. *A Nature Conservation area is a specific terrestrial or aquatic area whose main function is to serve life support system and preserve diversity of plant and animal species, as well as to provide a sustainable utilization of living resources and their ecosystems.*
26. Berdasarkan Undang-Undang No. 41 Tahun 1999 tentang Kehutanan, kawasan hutan dibagi ke dalam kelompok Hutan Konservasi, Hutan Lindung, dan Hutan Produksi.
26. *In accordance to the Act on Forestry No. 41/1999, forest area is categorized as Conservation Forest, Protection Forest and Production Forest.*
27. Hutan Konservasi adalah kawasan hutan dengan ciri khas tertentu, yang mempunyai fungsi pokok pengawetan keanekaragaman tumbuhan dan satwa serta ekosistemnya.
27. *Conservation Forest is a forest area having specific characteristic established for the purposes of conservation of animal and plant species as well as their ecosystem.*

28. Hutan Lindung adalah kawasan hutan yang mempunyai fungsi pokok sebagai perlindungan sistem penyangga kehidupan untuk mengatur tata air, mencegah banjir, mengendalikan erosi, mencegah intrusi air laut, dan memelihara kesuburan tanah.
28. *Protection Forest is a forest area designated to serve life support system, maintain hydrological system, prevent of flood, erosion control, seawater intrusion, and maintain soil fertility.*
29. Hutan Produksi adalah kawasan hutan yang mempunyai fungsi pokok memproduksi hasil hutan. Hutan produksi terdiri dari Hutan Produksi Tetap (HP), Hutan Produksi Terbatas (HPT), dan Hutan Produksi yang dapat dikonversi.
29. *Production Forest is a forest area designated mainly to promote sustainable forest production. Production forest is classified as permanent production forest, limited production forest, and convertible production forest.*
30. Hutan Konservasi terdiri dari:
- Kawasan suaka alam berupa Cagar Alam (CA) dan Suaka Margasatwa (SM);
 - kawasan pelestarian alam berupa Taman Nasional (TN), Taman Hutan Raya (THR), dan Taman Wisata Alam (TWA);
 - Taman Buru (TB) adalah kawasan hutan yang ditetapkan sebagai tempat wisata berburu.
30. *Conservation Forest is divided into:*
- Sanctuary Reserve area consists of Strict Nature Reserve and Wildlife Sanctuary.*
 - Nature conservation area consists of National Park (TN), Grand Forest Park (THR), and Nature Recreation Park (TWA);*
 - Game Hunting Park (TB) is forest area devoted for game hunting recreation.*
31. Penetapan lahan kritis mengacu pada lahan yang telah sangat rusak karena kehilangan penutupan vegetasinya, sehingga kehilangan atau berkurang fungsinya sebagai penahan air, pengendali erosi, siklus hara, pengatur iklim mikro, dan retensi karbon. Berdasarkan kondisi vegetasinya, kondisi lahan dapat
31. *Critical land refers to a piece of land severely damaged due to lost of its vegetation cover so that its functions as water retention, erosion control, nutrient cycling, micro climate regulator and carbon retention are completely depleted. Based upon its vegetation condition, the land could be classified as : very critical, critical, slight critical, potential*

diklasifikasikan sebagai: sangat kritis, kritis, agak kritis, potensial kritis, dan kondisi normal.

critical, and normal condition.

32. Reboisasi atau rehabilitasi hutan bertujuan untuk menghutankan kembali kawasan hutan yang kritis di wilayah daerah aliran sungai (DAS) yang dilaksanakan bersama masyarakat secara partisipatif.
32. *Reforestation or forest rehabilitation is intended to rehabilitate the critical land inside forest area or watershed to improve their ecological and hydrological functions. The activities were conducted with active participation of local communities who live nearby the target area.*
33. Pemanfaatan hasil hutan kayu adalah segala bentuk usaha yang memanfaatkan dan mengusahakan hasil hutan kayu dengan tidak merusak lingkungan dan tidak mengurangi fungsi pokok hutan. Kegiatan ini hanya dapat dilaksanakan pada areal hutan yang memiliki potensi untuk dilakukan kegiatan pemanfaatan hasil hutan kayu dan dapat dilaksanakan setelah diperoleh izin usaha.
33. *Commercial utilization of timber as forest product is activities to utilize timber without destructing the environment and undermining the main functions of the forest area. Those activities could only be executed in forest area with high commercial timber value with license.*
34. Izin Usaha Pemanfaatan Hasil Hutan Kayu (IUPHHK) pada hutan alam adalah izin untuk memanfaatkan hutan produksi yang kegiatannya terdiri dari pemanenan atau penebangan, penanaman, pemeliharaan, pengamanan, pengolahan, dan pemasaran hasil hutan kayu. IUPHHK dapat diberikan kepada perorangan, koperasi, badan usaha swasta, dan BUMN/BUMD.
34. *The license to commercially utilize timber in natural forest is license to utilize production forest for which the activities consist of harvesting or felling, planting, tending, protecting, processing, and marketing. The license could be granted to individuals, cooperatives, private companies, state-owned enterprises/local government-owned enterprises.*

35. Produksi hasil hutan utama yang dihasilkan dari hutan adalah kayu bulat. Produksi kayu bulat ini dihasilkan dari hutan alam melalui kegiatan perusahaan Hak Pengusahaan Hutan (HPH/IUPHHK), kegiatan ijin pemanfaatan kayu (IPK) dalam rangka pembukaan wilayah hutan, pembangunan Hutan Tanaman Industri (HTI), serta kegiatan hutan rakyat.
36. Kayu Gergajian merupakan kayu hasil konversi kayu bulat dengan menggunakan mesin gergaji, mempunyai bentuk yang teratur dengan sisi-sisi sejajar dan sudut-sudutnya siku dengan ketebalan tidak lebih dari 6 cm dan kadar air tidak lebih dari 18 persen. Kayu gergajian yang diolah langsung dari kayu bulat, wajib didukung dengan dokumen yang sah.
37. Kayu Lapis adalah panel kayu yang tersusun dari lapisan veneer dibagian luarnya, sedangkan dibagian intinya (core) bisa berupa veneer atau material lain, diikat dengan lem kemudian di-press (ditekan) sedemikian rupa sehingga menjadi panel yang kuat. Termasuk dalam artian ini adalah kayu lapis yang dilapisi lagi dengan material lain.
38. Data populasi ternak bersumber
35. *The main product of commercial forest operation is log. The log is harvested from various sources such as natural forest granted to concessionaires (IUPHHK/HPH), land clearing activities (IPK), industrial forest plantation (HTI) and community forest.*
36. *Sawn Timber Constitutes a sawmill product derived from logs as raw material. The product is characterized with regular forms having parallel sides at right angle to each other, thickness not more than 6 cm and moisture content not to exceed 18 percent. Sawn timber produced directly from logs must be certified by a legal document.*
37. *Plywood is wood panel consisting of layers pressed together in between veneers; the core may be veneer or some other material, bound together with glue and pressed tightly together to make a strong panel. Included to this definition is plywood covered with other materials.*
38. *Data of domestic livestock*

dari Direktorat Jenderal Peternakan dan Kesehatan Hewan Kementerian Pertanian, sedangkan jumlah pemotongan ternak merupakan hasil Survei Laporan Pemotongan Ternak. Pengumpulan data pemotongan ternak dilakukan secara lengkap setiap triwulan di seluruh Rumah Potong Hewan (RPH) dan Tempat Pemotongan Hewan (TPH) yang ada di Indonesia. Pada tahun 2014 jumlah Dokumen RPH/TPH hasil pencacahan yang diolah sebanyak 4.033.

population are obtain from the Directorate General of Livestock and Animal Health Service, while data on the number of animals slaughtered are based on the quarterly survey conducted by BPS. This survey is a complete enumeration on all slaughterhouses and abattoirs in Indonesia. There are 4.033 covered in 2014.

39. Data statistik perikanan merupakan data sekunder yang bersumber dari Direktorat Jenderal Perikanan Tangkap dan Direktorat Jenderal Budidaya. Statistik perikanan dibedakan atas data Perikanan Tangkap dan Perikanan Budidaya. Perikanan Tangkap diklasifikasikan atas penangkapan ikan di laut dan penangkapan ikan di perairan umum. Perikanan Budidaya diklasifikasikan atas jenis budidaya yaitu budidaya laut, tambak, kolam, karamba, jaring apung, dan sawah.
39. *Fishery Statistics are secondary data obtained from the Directorate General of Capture Fisheries and Directorate General of Aquaculture. Fishery statistics are categorized into capture fisheries and aquaculture. Capture fisheries are further classified into marine capture fisheries and inland open water capture fisheries. Aquaculture are further classified into several types of culture: marine culture, brackish water pond, fresh water pond, cage, floating net, and fish breeding in paddy fields.*
40. Rumah Tangga Perikanan Tangkap adalah rumah tangga yang melakukan kegiatan penangkapan ikan/binatang air lainnya/tanaman air dengan tujuan sebagian/seluruh hasilnya untuk dijual.
40. *A capture fishery household is a household conducting activities in catching fishes/other aquatic animals/aquatic plants, for which the products are wholly or partly to be sold.*

41. Rumah Tangga Perikanan Budidaya adalah rumah tangga yang melakukan kegiatan budidaya ikan/binatang air lainnya/tanaman air dengan tujuan sebagian/seluruh hasilnya untuk dijual.
41. *An aquaculture fishery household is a household conducting activities in culturing fishes/other aquatic animals/aquatic plants, for which the products are wholly or partly to be sold. different types of parameters.*

<https://pangkepkab.bps.go.id>

ULASAN**DESCRIPTION****Hortikultura**

Tanaman hortikultura sayuran yang paling banyak dihasilkan di Kabupaten Pangkajene dan Kepulauan adalah cabai rawit dimana dari 77 hektar mampu menghasilkan 955 kuintal pada tahun 2020.

Sedangkan dari jenis buah-buahan yang paling banyak dihasilkan di Kabupaten Pangkajene dan Kepulauan adalah jeruk besar yang produksinya mencapai 239.123 kuintal di tahun 2020.

Tanaman biofarmaka yang paling banyak dihasilkan di Kabupaten Pangkajene dan Kepulauan adalah jahe dimana dari 98.684 m² mampu menghasilkan 106.867 kg di tahun 2020.

Perkebunan

Produksi tanaman perkebunan di Kabupaten Pangkajene dan kepulauan pada tahun 2020 didominasi oleh komoditas kelapa yaitu 907 ton dari luas areal tanaman 5.234 ha.

Peternakan

Populasi ternak di Kabupaten Pangkajene dan Kepulauan tahun 2020 didominasi oleh sapi potong dengan jumlah ternak terbanyak berada di Kecamatan Labakkang yaitu 6.344 ekor.

Sedangkan populasi unggas terbanyak di tahun 2020 adalah ayam pedaging yaitu mencapai 906.671 ekor.

Horticulture

The most widely produced vegetable horticultural crops in Pangkajene dan Kepulauan Regency are Chili, of which 77 hectares are capable of producing 955 quintals in 2020.

While of the types of fruits most widely produced in Pangkajene dan Kepulauan Regency are pomelo whose production reached 239,123 quintals in 2020.

The most medicinal plants produced in Pangkajene dan Kepulauan Regency is ginger, of which 98,684 m² can produce 106,867 kg in 2020.

Estate Crops

Production of plantation crops in Pangkajene dan Kepulauan Regency in 2020 is dominated by coconut commodities, which is 907 tons of the total plant area of 5,234 ha.

Livestock

Livestock population in Pangkajene dan Kepulauan Regency in 2020 is dominated by beef cattle with the largest number of cattle being in Labakkang Subdistrict, which is 6,344 beef cattle.

While the largest poultry population in 2020 is broilers, reaching 906,671.

Kehutanan

Wilayah kehutanan di Kabupaten Pangkajene dan Kepulauan didominasi oleh suaka alam yang terletak di tiga kecamatan yaitu Kecamatan Minasatene, Balocci, dan Tondong Tallasa.

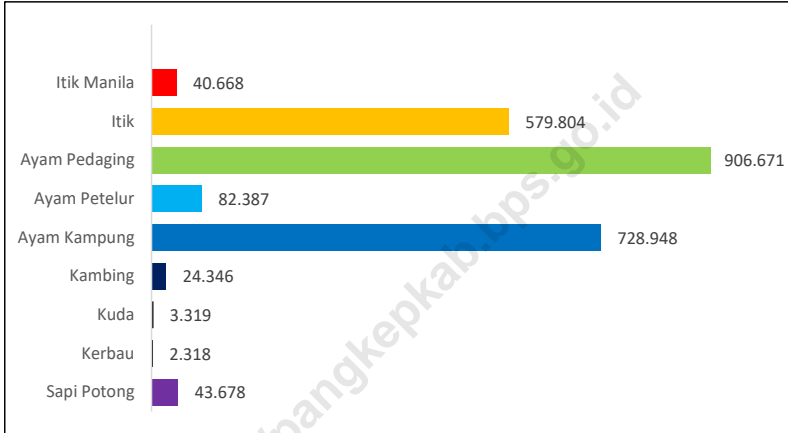
Forestry

Forestry areas in Pangkajene and Kepulauan Regency are dominated by nature reserves located in three sub-districts namely Minasatene, Balocci, and Tondong Tallasa.

<https://pangkepkab.bps.go.id>

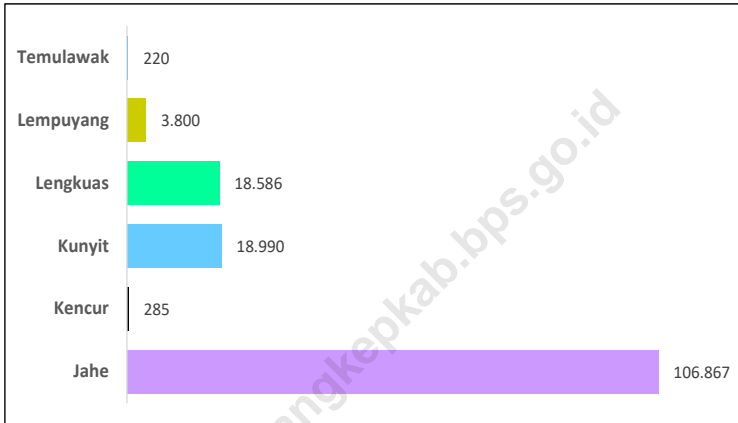
Gambar 5.1
Figures

Populasi Ternak dan Unggas di Kabupaten Pangkajene dan Kepulauan, 2020
Livestock and Poultry Population in Pangkajene dan Kepulauan Regency, 2020



Gambar 5.2
Figures

Produksi Tanaman Biofarmaka Menurut Jenis Tanaman di Kabupaten Pangkajene dan Kepulauan (kg), 2020
Production of Medicinal Plants by Kind of Plant in Pangkajene dan Kepulauan Regency (kg), 2020



5.1 HORTIKULTURA

HORTICULTURE

Tabel 5.1.1 **Luas Panen Tanaman Sayuran Menurut Kecamatan dan Jenis Tanaman di Kabupaten Pangkajene dan Kepulauan (ha), 2019 dan 2020**
Harvested Area of Vegetables by Subdistrict and Kind of Plant in Pangkajene dan Kepulauan Regency (ha), 2019 and 2020

Kecamatan Subdistrict	Bawang Merah Shallot		Cabai Besar Chili/Big Chili	
	2019	2020*	2019	2020*
(1)	(2)	(3)	(4)	(5)
Liukang Tangaya	-	-	-	-
Liukang Kalmas	-	-	-	-
Liukang Tupabbiring	-	-	-	-
Liukang Tupabbiring Utara	-	-	-	-
Pangkajene	-	-	-	-
Minasatene	-	-	-	-
Balocci	-	-	7	-
Tondong Tallasa	-	1	9	14
Bungoro	-	-	10	19
Labakkang	-	-	-	8
Ma'rang	-	-	6	12
Segeri	-	-	8	6
Mandalle	-	-	5	-
Pangkep	-	1	45	59

Lanjutan Tabel/Continued Table 5.1.1

Kecamatan Subdistrict	Cabai Rawit Chili/Cayenne Pepper		Kentang Potato	
	2019	2020*	2019	2020*
(1)	(6)	(7)	(8)	(9)
Liukang Tangaya	1	3	-	-
Liukang Kalmas	-	-	-	-
Liukang Tupabbiring	-	-	-	-
Liukang Tupabbiring Utara	-	-	-	-
Pangkajene	-	-	-	-
Minasatene	17	10	-	-
Balocci	11	6	-	-
Tondong Tallasa	15	12	-	-
Bungoro	12	14	-	-
Labakkang	1	7	-	-
Ma'rang	8	12	-	-
Segeri	12	9	-	-
Mandalle	6	4	-	-
Pangkep	83	77	-	-

Lanjutan Tabel/*Continued Table* 5.1.1

Kecamatan Subdistrict	Kubis Cabbage		Tomat Tomato	
	2019	2020*	2019	2020*
(1)	(10)	(11)	(12)	(13)
Liukang Tangaya	-	-	1	2
Liukang Kalmas	-	-	-	-
Liukang Tupabbiring	-	-	-	-
Liukang Tupabbiring Utara	-	-	-	-
Pangkajene	-	-	-	-
Minasatene	-	-	2	6
Balocci	-	-	8	-
Tondong Tallasa	-	-	6	10
Bungoro	-	-	10	9
Labakkang	-	-	1	6
Ma'rang	-	-	8	11
Segeri	-	-	7	9
Mandalle	-	-	10	3
Pangkep	-	-	53	56

Lanjutan Tabel/Continued Table 5.1.1

Kecamatan Subdistrict	Bawang Putih Garlic		Bayam Spinach		Kangkung Water Spinach	
	2019	2020 ^x	2019	2020 ^x	2019	2020 ^x
(1)	(14)	(15)	(16)	(17)	(18)	(19)
Liukang Tangaya	-	-	-	3	3	2
Liukang Kalmas	-	-	-	-	-	-
Liukang Tupabbiring	-	-	-	-	-	-
Liukang Tupabbiring Utara	-	-	-	-	-	-
Pangkajene	-	-	-	-	-	-
Minasatene	-	-	29	44	38	52
Balocci	-	-	40	7	39	8
Tondong Tallasa	-	-	50	17	47	15
Bungoro	-	-	44	54	41	57
Labakkang	-	-	9	19	9	18
Ma'rang	-	-	49	22	46	25
Segeri	-	-	13	15	14	20
Mandalle	-	-	7	11	13	10
Pangkep	-	-	241	192	250	207

\Sumber/Source: BPS, Statistik Pertanian Hortikultura SPH-SBS/BPS-Statistics Indonesia, Agricultural Statistic for Horticulture SPH-SBS

Tabel
Table 5.1.2

Produksi Tanaman Sayuran Menurut Kecamatan dan Jenis Tanaman di Kabupaten Pangkajene dan Kepulauan (kuintal), 2019 dan 2020
Production of Vegetables by Subdistrict and Kind of Plant in Pangkajene dan Kepulauan Regency (quintal), 2019 and 2020

Kecamatan Subdistrict	Bawang Merah Shallot		Cabai Besar Chili/Big Chili	
	2019	2020*	2019	2020*
(1)	(2)	(3)	(4)	(5)
Liukang Tangaya	-	-	-	-
Liukang Kalmas	-	-	-	-
Liukang Tupabbiring	-	-	-	-
Liukang Tupabbiring Utara	-	-	-	-
Pangkajene	-	-	-	-
Minasatene	-	-	-	-
Balocci	-	-	108	-
Tondong Tallasa	-	3	124	76
Bungoro	-	-	148	215
Labakkang	-	-	-	27
Ma'rang	-	-	98	93
Segeri	-	-	167	90
Mandalle	-	-	39	-
Pangkep	-	-	684	501

Lanjutan Tabel/*Continued Table 5.1.2*

Kecamatan Subdistrict	Cabai Rawit Chili/Cayenne Pepper		Kentang Potato	
	2019	2020*	2019	2020*
(1)	(6)	(7)	(8)	(9)
Liukang Tangaya	25	35	-	-
Liukang Kalmas	-	-	-	-
Liukang Tupabbiring	-	-	-	-
Liukang Tupabbiring Utara	-	-	-	-
Pangkajene	-	-	-	-
Minasatene	131	112	-	-
Balocci	160	216	-	-
Tondong Tallasa	178	105	-	-
Bungoro	194	188	-	-
Labakkang	50	82	-	-
Ma'rang	110	99	-	-
Segeri	202	66	-	-
Mandalle	78	52	-	-
Pangkep	1 128	955	-	-

Lanjutan Tabel/*Continued Table* 5.1.2

Kecamatan Subdistrict	Kubis Cabbage		Tomat Tomato	
	2019	2020*	2019	2020*
(1)	(10)	(11)	(12)	(13)
Liukang Tangaya	-	-	32	9
Liukang Kalmas	-	-	-	-
Liukang Tupabbiring	-	-	-	-
Liukang Tupabbiring Utara	-	-	-	-
Pangkajene	-	-	-	-
Minasatene	-	-	2	24
Balocci	-	-	88	-
Tondong Tallasa	-	-	58	57
Bungoro	-	-	151	140
Labakkang	-	-	24	32
Ma'rang	-	-	103	81
Segeri	-	-	89	73
Mandalle	-	-	141	38
Pangkep	-	-	688	454

Lanjutan Tabel/Continued Table 5.1.2

Kecamatan Subdistrict	Bawang Putih Garlic		Bayam Spinach		Kangkung Water Spinach	
	2019	2020 ^x	2019	2020 ^x	2019	2020 ^x
(1)	(14)	(15)	(16)	(17)	(18)	(19)
Liukang Tangaya	-	-	-	9	34	5
Liukang Kalmas	-	-	-	-	-	-
Liukang Tupabbiring	-	-	-	-	-	-
Liukang Tupabbiring Utara	-	-	-	-	-	-
Pangkajene	-	-	-	-	-	-
Minasatene	-	-	166	134	281	202
Balocci	-	-	209	273	203	861
Tondong Tallasa	-	-	212	146	206	95
Bungoro	-	-	184	274	180	260
Labakkang	-	-	110	189	113	119
Ma'rang	-	-	240	147	226	150
Segeri	-	-	131	68	133	114
Mandalle	-	-	74	92	141	100
Pangkep	-	-	1 326	1 332	1 517	1 906

Sumber/Source: BPS, Statistik Pertanian Hortikultura SPH-SBS/BPS-Statistics Indonesia, Agricultural Statistic for Horticulture SPH-SBS

Tabel
Table 5.1.3

Luas Panen Tanaman Sayuran dan Buah-buahan Semusim Menurut Jenis Tanaman di Kabupaten Pangkajene dan Kepulauan (ha), 2018–2020
Harvested Area of Seasonal Vegetables and Fruits by Kind of Plant in Pangkajene dan Kepulauan Regency (ha), 2018–2020

Jenis Tanaman Kind of Plants	2018	2019	2020*
(1)	(2)	(3)	(4)
Sayuran/Vegetables:			
Bawang Merah/Shallots	39	-	1
Bawang Putih/Garlic	6	-	-
Cabai Besar/Chili/Big Chili	84	45	59
Cabai Rawit/Chili/Cayenne Pepper	132	83	77
Kentang/Potato	-	-	-
Kubis/Cabbage	-	-	-
Bayam/Spinach	281	241	192
Kangkung/ Water Spinach	311	250	207
Buah–buahan/Fruits:			
Melon/Melon	-	-	-
Semangka/Watermelon	4	9	-

Sumber/Source: BPS, Statistik Pertanian Hortikultura SPH-SBS/BPS-Statistics Indonesia, Agricultural Statistic for Horticulture SPH-SBS

Tabel 5.1.4 **Produksi Tanaman Sayuran dan Buah-buahan Semusim Menurut Jenis Tanaman di Kabupaten Pangkajene dan Kepulauan (kuintal), 2018–2020**
Production of Seasonal Vegetables and Fruits by Kind of Plant in Pangkajene dan Kepulauan Regency (quintal), 2018–2020

Jenis Tanaman Kind of Plants	2018	2019	2020*
(1)	(2)	(3)	(4)
Sayuran/Vegetables:			
Bawang Merah/Shallots	524	-	3
Bawang Putih/Garlic	30	-	-
Cabai Besar/Chili/Big Chili	1 049	684	501
Cabai Rawit/Chili/Cayenne Pepper	1 924	1 128	955
Kentang/Potato	-	-	-
Kubis/Cabbage	-	-	-
Bayam/Spinach	1 409	1 326	1 332
Kangkung/ Water Spinach	1 706	1 517	1 906
Buah–buahan/Fruits:			
Melon/Melon	-	-	-
Semangka/Watermelon	30	145	-

Sumber/Source: BPS, Statistik Pertanian Hortikultura SPH-SBS/BPS-Statistics Indonesia, Agricultural Statistic for Horticulture SPH-SBS

Tabel
Table 5.1.5

Luas Panen Tanaman Biofarmaka Menurut Kecamatan dan Jenis Tanaman di Kabupaten Pangkajene dan Kepulauan (m²), 2019 dan 2020
Harvested Area of Medicinal Plants by Subdistrict and Kind of Plant in Pangkajene dan Kepulauan Regency (m²), 2019 and 2020

Kecamatan Subdistrict	Jahe Ginger		Laos/Lengkuas Galanga		Kencur East Indian Galangal	
	2019	2020*	2019	2020*	2019	2020*
(1)	(2)	(3)	(4)	(5)	(6)	(7)
Liukang Tangaya	-	-	-	-	-	-
Liukang Kalmas	-	-	-	-	-	-
Liukang Tupabbiring	-	-	-	-	-	-
Liukang Tupabbiring Utara	-	-	-	-	-	-
Pangkajene	71	-	527	-	-	-
Minasatene	8	4	9	5	-	-
Balocci	6 406	332	2 832	547	-	-
Tondong Tallasa	99 832	96 699	2 302	1 761	-	-
Bungoro	-	-	-	-	-	-
Labakkang	-	-	-	-	-	-
Ma'rang	-	-	-	-	-	-
Segeri	2 270	1 299	-	600	-	-
Mandalle	700	350	12 000	4 500	250	110
Pangkep	109 287	98 684	17 670	7 413	250	110

Lanjutan Tabel/*Continued Table* 5.1.5

Kecamatan Subdistrict	Kunyit Turmeric		Lempuyang Zingiber Aromaticum		Temulawak Java Turmeric	
	2019	2020 ^x	2019	2020 ^x	2019	2020 ^x
(1)	(8)	(9)	(10)	(11)	(12)	(13)
Liukang Tangaya	-	-	-	-	-	-
Liukang Kalmas	-	-	-	-	-	-
Liukang Tupabbiring	-	-	-	-	-	-
Liukang Tupabbiring Utara	-	-	-	-	-	-
Pangkajene	27	-	36	-	-	-
Minasatene	5	1	-	-	-	-
Balocci	913	309	-	-	-	-
Tondong Tallasa	4 806	4 239	-	-	-	-
Bungoro	-	-	-	-	-	-
Labakkang	-	-	-	-	-	-
Ma'rang	-	-	-	-	-	-
Segeri	-	-	-	-	-	-
Mandalle	2 500	900	8 000	4 500	300	110
Pangkep	8 251	5 449	8 036	4 500	300	110

Sumber/*Source*: BPS, Statistik Pertanian Hortikultura SPH-TBF/*BPS-Statistics Indonesia, Agricultural Statistic for Horticulture SPH-TBF*

Tabel
Table 5.1.6

Produksi Tanaman Biofarmaka Menurut Kecamatan dan Jenis Tanaman di Kabupaten Pangkajene dan Kepulauan (kg), 2019 and 2020
Production of Medicinal Plants by Subdistrict and Kind of Plant in Pangkajene dan Kepulauan Regency (kg), 2019 and 2020

Kecamatan Subdistrict	Jahe Ginger		Laos/Lengkuas Galanga		Kencur East Indian Galangal	
	2019	2020*	2019	2020*	2019	2020*
(1)	(2)	(3)	(4)	(5)	(6)	(7)
Liukang Tangaya	-	-	-	-	-	-
Liukang Kalmas	-	-	-	-	-	-
Liukang Tupabbiring	-	-	-	-	-	-
Liukang Tupabbiring Utara	-	-	-	-	-	-
Pangkajene	146	-	1 218	-	-	-
Minasatene	18	4	25	18	-	-
Balocci	6 195	1 117	5 019	1 298	-	-
Tondong Tallasa	77 013	99 652	6 302	10 326	-	-
Bungoro	-	-	-	-	-	-
Labakkang	-	-	-	-	-	-
Ma'rang	-	-	-	-	-	-
Segeri	4 970	5 694	-	4 474	-	-
Mandalle	872	400	6 520	2 470	319	285
Pangkep	89 214	106 867	19 084	18 586	319	285

Lanjutan Tabel/Continued Table 5.1.6

Kecamatan Subdistrict	Kunyit Turmeric		Lempuyang Zingiber Aromaticum		Temulawak Java Turmeric	
	2019	2020 ^x	2019	2020 ^x	2019	2020 ^x
(1)	(8)	(9)	(10)	(11)	(12)	(13)
Liukang Tangaya	-	-	-	-	-	-
Liukang Kalmas	-	-	-	-	-	-
Liukang Tupabbiring	-	-	-	-	-	-
Liukang Tupabbiring Utara	-	-	-	-	-	-
Pangkajene	70	-	106	-	-	-
Minasatene	14	4	-	-	-	-
Balocci	944	360	-	-	-	-
Tondong Tallasa	11 678	17 476	-	-	-	-
Bungoro	-	-	-	-	-	-
Labakkang	-	-	-	-	-	-
Ma'rang	-	-	-	-	-	-
Segeri	-	-	-	-	-	-
Mandalle	2 410	1 150	10 440	3 800	486	220
Pangkep	15 116	18 980	10 546	3 800	486	220

Sumber/Source: BPS, Statistik Pertanian Hortikultura SPH-TBF/BPS-Statistics Indonesia, Agricultural Statistic for Horticulture SPH-TBF

Tabel 5.1.7 **Luas Panen Tanaman Biofarmaka Menurut Jenis Tanaman di Kabupaten Pangkajene dan Kepulauan (m²), 2018–2020**
Table 5.1.7 **Harvested Area of Medicinal Plants by Kind of Plant in Pangkajene dan Kepulauan Regency (m²), 2018–2020**

Jenis Tanaman Kind of Plants	2018	2019	2020 ^x
(1)	(2)	(3)	(4)
Jahe/Ginger	108 593	109 287	98 684
Kencur/East Indian Galangal	-	250	110
Kunyit/Turmeric	6 223	8 251	5 449
Laos/Lengkuas/Galanga	6 934	17 670	7 413
Lempuyang/Zingiber Aromaticum	-	8 036	4 500
Temulawak/Java Turmeric	-	300	110

Sumber/Source: BPS, Statistik Pertanian Hortikultura SPH-TBF/BPS-Statistics Indonesia, Agricultural Statistic for Horticulture SPH-TBF

Tabel 5.1.8 **Produksi Tanaman Biofarmaka Menurut Jenis Tanaman di Kabupaten Pangkajene dan Kepulauan (kg), 2018–2020**
Table **Production of Medicinal Plants by Kind of Plant in Pangkajene dan Kepulauan Regency (kg), 2018–2020**

Jenis Tanaman Kind of Plants	2018	2019	2020*
(1)	(2)	(3)	(4)
Jahe/Ginger	150 845	89 214	106 867
Kencur/East Indian Galangal	-	319	285
Kunyit/Turmeric	18 132	15 116	18 990
Laos/Lengkuas/Galanga	17 732	19 084	18 586
Lempuyang/Zingiber Aromaticum	-	10 546	3 800
Temulawak/Java Turmeric	-	486	220

Sumber/Source: BPS, Statistik Pertanian Hortikultura SPH-TBF/BPS-Statistics Indonesia, Agricultural Statistic for Horticulture SPH-TBF

Tabel
Table 5.1.9

Luas Panen Tanaman Hias Menurut Kecamatan dan Jenis Tanaman di Kabupaten Pangkajene dan Kepulauan (m²), 2019 and 2020
Harvested Area of Ornamental Plants by Subdistrict and Kind of Plant in Pangkajene dan Kepulauan Regency (m²), 2019 and 2020

Kecamatan Subdistrict	Anggrek/ <i>Orchid</i>		Krisan/ <i>Chrysantemum</i>		Mawar/ <i>Rose</i>	
	2019	2020 ^x	2019	2020 ^x	2019	2020 ^x
(1)	(2)	(3)	(4)	(5)	(6)	(7)
Liukang Tangaya	-	-	-	-	-	-
Liukang Kalmas	-	-	-	-	-	-
Liukang Tupabbiring	-	-	-	-	-	-
Liukang Tupabbiring Utara	-	-	-	-	-	-
Pangkajene	-	-	-	-	-	-
Minasatene	-	-	-	-	-	-
Balocci	-	-	-	-	-	-
Tondong Tallasa	-	-	-	-	-	-
Bungoro	-	-	-	-	-	-
Labakkang	-	-	-	-	-	-
Ma'rang	-	-	-	-	-	-
Segeri	-	-	-	-	-	-
Mandalle	-	-	-	-	-	-
Pangkep	-	-	-	-	-	-

Lanjutan Tabel/*Continued Table* 5.1.9

Kecamatan Subdistrict	Sedap Malam/ <i>Tuberose</i>		Keladi Hias/ <i>Caladium</i>		Melati/ <i>Jasmine</i>	
	2019	2020*	2019	2020*	2019	2020*
(1)	(8)	(9)	(10)	(11)	(12)	(13)
Liukang Tangaya	-	-	-	-	-	-
Liukang Kalmas	-	-	-	-	-	-
Liukang Tupabbiring	-	-	-	-	-	-
Liukang Tupabbiring Utara	-	-	-	-	-	-
Pangkajene	-	-	-	-	-	-
Minasatene	-	-	-	-	-	-
Balocci	-	-	-	-	-	-
Tondong Tallasa	-	-	-	-	-	-
Bungoro	-	-	-	-	-	-
Labakkang	-	-	-	-	-	-
Ma'rang	-	-	-	-	-	-
Segeri	-	-	-	-	-	-
Mandalle	-	-	-	-	-	-
Pangkep	-	-	-	-	-	-

Sumber/*Source*: BPS, Statistik Pertanian Hortikultura SPH-TH/*BPS-Statistics Indonesia, Agricultural Statistik for Horticulture SPH-TH*

Tabel
Table 5.1.10

Produksi Tanaman Hias Menurut Kecamatan dan Jenis Tanaman di Kabupaten Pangkajene dan Kepulauan (tangkai), 2019 and 2020
Production of Ornamental Plants by Subdistrict and Kind of Plant in Pangkajene dan Kepulauan Regency (stalks), 2019 and 2020

Kecamatan Subdistrict	Anggrek/ <i>Orchid</i>		Krisan/ <i>Chrysantemum</i>		Mawar/ <i>Rose</i>	
	2019	2020 ^x	2019	2020 ^x	2019	2020 ^x
(1)	(2)	(3)	(4)	(5)	(6)	(7)
Liukang Tangaya	-	-	-	-	-	-
Liukang Kalmas	-	-	-	-	-	-
Liukang Tupabbiring	-	-	-	-	-	-
Liukang Tupabbiring Utara	-	-	-	-	-	-
Pangkajene	-	-	-	-	-	-
Minasatene	-	-	-	-	-	-
Balocci	-	-	-	-	-	-
Tondong Tallasa	-	-	-	-	-	-
Bungoro	-	-	-	-	-	-
Labakkang	-	-	-	-	-	-
Ma'rang	-	-	-	-	-	-
Segeri	-	-	-	-	-	-
Mandalle	-	-	-	-	-	-
Pangkep	-	-	-	-	-	-

Lanjutan Tabel/*Continued Table* 5.1.10

Kecamatan Subdistrict	Sedap Malam/ <i>Tuberose</i>		Keladi Hias/ <i>Caladium</i>		Melati/ <i>Jasmine</i>	
	2019	2020*	2019	2020*	2019	2020*
(1)	(8)	(9)	(10)	(11)	(12)	(13)
Liukang Tangaya	-	-	-	-	-	-
Liukang Kalmas	-	-	-	-	-	-
Liukang Tupabbiring	-	-	-	-	-	-
Liukang Tupabbiring Utara	-	-	-	-	-	-
Pangkajene	-	-	-	-	-	-
Minasatene	-	-	-	-	-	-
Balocci	-	-	-	-	-	-
Tondong Tallasa	-	-	-	-	-	-
Bungoro	-	-	-	-	-	-
Labakkang	-	-	-	-	-	-
Ma'rang	-	-	-	-	-	-
Segeri	-	-	-	-	-	-
Mandalle	-	-	-	-	-	-
Pangkep	-	-	-	-	-	-

Sumber/*Source*: BPS, Statistik Pertanian Hortikultura SPH-TH/*BPS-Statistics Indonesia, Agricultural Statistik for Horticulture SPH-TH*

Tabel 5.1.11 **Luas Panen Tanaman Hias Menurut Jenis Tanaman di Kabupaten Pangkajene dan Kepulauan (m²), 2018–2020**
Table 5.1.11 **Harvested Area of Ornamental Plants by Kind of Plant in Pangkajene dan Kepulauan Regency (m²), 2018–2020**

Jenis Tanaman <i>Kind of Plants</i>	2018	2019	2020*
(1)	(2)	(3)	(4)
Anggrek/ <i>Orchid</i>	-	-	-
Krisan/ <i>Chrysantemum</i>	-	-	-
Mawar/ <i>Rose</i>	-	-	-
Sedap Malam/ <i>Tuberose</i>	-	-	-
Keladi Hias/ <i>Caladium</i>	-	-	-
Melati/ <i>Jasmine</i>	-	-	-

Sumber/*Source*: BPS, Statistik Pertanian Hortikultura SPH-TH/BPS-Statistics Indonesia, *Agricultural Statistik for Horticulture SPH-TH*

Tabel 5.1.12 **Produksi Tanaman Hias Menurut Jenis Tanaman di Kabupaten Pangkajene dan Kepulauan (tangkai), 2018–2020**
Table 5.1.12 **Production of Ornamental Plants by Kind of Plant in Pangkajene dan Kepulauan Regency (stalks), 2018–2020**

Jenis Tanaman Kind of Plants	2018	2019	2020 ^x
(1)	(2)	(3)	(4)
Anggrek/ <i>Orchid</i>	-	-	-
Krisan/ <i>Chrysantemum</i>	-	-	-
Mawar/ <i>Rose</i>	-	-	-
Sedap Malam/ <i>Tuberose</i>	-	-	-
Keladi Hias/ <i>Caladium</i>	-	-	-
Melati/ <i>Jasmine</i>	-	-	-

Sumber/Source: BPS, Statistik Pertanian Hortikultura SPH-TH/BPS-Statistics Indonesia, *Agricultural Statistik for Horticulture SPH-TH*

Tabel
Table 5.1.13**Produksi Buah-buahan Menurut Kecamatan dan Jenis Tanaman di Kabupaten Pangkajene dan Kepulauan (kuintal), 2019 dan 2020**
Production of Fruits by Subdistrict and Kind of Plant in Pangkajene dan Kepulauan Regency (quintal), 2019 and 2020

Kecamatan Subdistrict	Mangga/Mango		Durian/Durian	
	2019	2020*	2019	2020*
(1)	(2)	(3)	(4)	(5)
Liukang Tangaya	98	118	-	-
Liukang Kalmas	-	-	-	-
Liukang Tupabbiring	72	-	-	-
Liukang Tupabbiring Utara	-	-	-	-
Pangkajene	1 733	817	-	-
Minasatene	3 913	1 400	-	-
Balocci	975	5 545	-	-
Tondong Tallasa	2 670	201	-	-
Bungoro	426	914	-	-
Labakkang	40 161	56 240	-	-
Ma'rang	11 680	1 309	-	12
Segeri	17 124	3 300	-	-
Mandalle	3 700	2 625	20	20
Pangkep	82 552	72 469	20	32

Lanjutan Tabel/*Continued Table 5.1.13*

Kecamatan Subdistrict	Jeruk Siam/Orange/Tangerine		Pisang/Banana	
	2019	2020*	2019	2020*
(1)	(6)	(7)	(8)	(9)
Liukang Tangaya	-	-	13 723	7 008
Liukang Kalmas	-	-	-	-
Liukang Tupabbiring	-	-	195	-
Liukang Tupabbiring Utara	-	-	-	-
Pangkajene	10	40	690	1 261
Minasatene	-	-	5 972	450
Balocci	-	-	1 104	1 291
Tondong Tallasa	-	-	2 958	570
Bungoro	-	-	831	1 611
Labakkang	27	-	4 005	9 000
Ma'rang	-	-	15 080	11 020
Segeri	80	114	3 490	1 035
Mandalle	33	10	1 950	1 080
Pangkep	150	164	49 998	34 326

Lanjutan Tabel/*Continued Table* 5.1.13

Kecamatan Subdistrict	Pepaya/Papaya		Salak/Snakefruit	
	2019	2020*	2019	2020*
(1)	(10)	(11)	(12)	(13)
Liukang Tangaya	434	200	-	-
Liukang Kalmas	-	-	-	-
Liukang Tupabbiring	85	-	-	-
Liukang Tupabbiring Utara	-	-	-	-
Pangkajene	752	833	-	-
Minasatene	115	10	-	-
Balocci	447	255	-	-
Tondong Tallasa	771	76	-	4
Bungoro	494	549	-	-
Labakkang	686	310	-	-
Ma'rang	10 520	8 528	-	-
Segeri	6 078	455	-	-
Mandalle	250	49	-	1
Pangkep	20 632	11 265	-	5

Lanjutan Tabel/Continued Table 5.1.13

Kecamatan Subdistrict	Jeruk Besar/Pomelo		Sukun/Breadfruit	
	2019	2020*	2019	2020*
(1)	(10)	(11)	(12)	(13)
Liukang Tangaya	-	-	298	291
Liukang Kalmas	-	-	-	-
Liukang Tupabbiring	-	-	38	-
Liukang Tupabbiring Utara	-	-	-	-
Pangkajene	368	350	4	9
Minasatene	28	190	401	-
Balocci	984	2 370	190	2 163
Tondong Tallasa	222	171	281	8
Bungoro	70	92	40	38
Labakkang	48 412	2 000	4	50
Ma'rang	132 941	221 000	126	506
Segeri	55 708	10 600	3 787	3 050
Mandalle	8 300	2 250	852	3 027
Pangkep	247 033	239 123	6 021	9 142

Sumber/Source: BPS, Statistik Pertanian Hortikultura SPH-BST/BPS-Statistics Indonesia, Agricultural Statistic for Horticulture SPH-BST

Tabel
Table 5.1.14

Produksi Buah–Buahan dan Sayuran Tahunan Menurut Jenis Tanaman di Kabupaten Pangkajene dan Kepulauan (kuintal), 2018–2020
Production of Annual Fruits and Vegetables by Kind of Plant in Pangkajene dan Kepulauan Regency (quintal), 2018–2020

Jenis Tanaman <i>Kind of Plants</i>	2018	2019	2020
(1)	(2)	(3)	(4)
Buah–Buahan/Fruits:			
Durian/ <i>Durian</i>	174	20	32
Jeruk Siam/Keprok/ <i>Orange/Tangerine</i>	271	150	164
Mangga/ <i>Mango</i>	119 221	82 552	72 469
Pepaya/ <i>Papaya</i>	11 413	20 632	11 265
Pisang/ <i>Banana</i>	9 523	49 998	34 326
Salak/ <i>Snakefruit</i>	-	-	5
Jeruk Besar/ <i>Pomelo</i>	279 388	247 033	239 123
Sukun/ <i>Breadfruit</i>	12 469	6 021	9 142
Sayuran/Vegetables:			
Jengkol/ <i>Jengkol</i>	-	-	-
Petai/ <i>Twisted Cluster Bean</i>	-	-	-

Sumber/Source: BPS, Statistik Pertanian Hortikultura SPH-BST/BPS-Statistics Indonesia, *Agricultural Statistic for Horticulture SPH-BST*

**5.2 PERKEBUNAN
ESTATE CROPS**

Tabel 5.2.1 Luas Areal Tanaman Perkebunan Menurut Kecamatan dan Jenis Tanaman di Kabupaten Pangkajene dan Kepulauan (ha), 2019 dan 2020
Planted Area of Estate Crops by Subdistrict and Type of Crops in Pangkajene dan Kepulauan Regency (ha), 2019 and 2020

Kecamatan Subdistrict	Kelapa Sawit/Oil Palm		Kelapa/Coconut	
	2019	2020	2019	2020
(1)	(2)	(3)	(4)	(5)
Liukang Tangaya	-	-	2 423	2 367
Liukang Kalmas	-	-	1 257	1 237
Liukang Tupabbiring	-	-	128	73
Liukang Tupabbiring Utara	-	-	73	128
Pangkajene	-	-	169	243
Minasatene	-	-	119	110
Balocci	-	-	135	23
Tondong Tallasa	-	-	62	62
Bungoro	-	-	268	167
Labakkang	-	-	304	330
Ma'rang	-	-	297	322
Segeri	-	-	231	67
Mandalle	-	-	195	105
Pangkep	-	-	5 661	5 234

Lanjutan Tabel/*Continued Table* 5.2.1

Kecamatan Subdistrict	Karet/Rubber		Kopi/Coffee	
	2019	2020	2019	2020
(1)	(6)	(7)	(8)	(9)
Liukang Tangaya	-	-	-	-
Liukang Kalmas	-	-	-	-
Liukang Tupabbiring	-	-	-	-
Liukang Tupabbiring Utara	-	-	-	-
Pangkajene	-	-	-	-
Minasatene	-	-	-	-
Balocci	-	-	396	375
Tondong Tallasa	-	-	219	198
Bungoro	-	-	28	34
Labakkang	-	-	17	-
Ma'rang	-	-	49	23
Segeri	-	-	-	-
Mandalle	-	-	50	30
Pangkep	-	-	759	660

Lanjutan Tabel/Continued Table 5.2.1

Kecamatan Subdistrict	Kakao/Cocoa		Tebu/Sugar cane	
	2019	2020	2019	2020
(1)	(10)	(11)	(12)	(13)
Liukang Tangaya	-	-	-	-
Liukang Kalmas	-	-	-	-
Liukang Tupabbiring	-	-	-	-
Liukang Tupabbiring Utara	-	-	-	-
Pangkajene	-	-	-	-
Minasatene	-	-	-	-
Balocci	35	42	-	-
Tondong Tallasa	54	54	-	-
Bungoro	5	3	-	-
Labakkang	7	-	-	-
Ma'rang	23	65	-	-
Segeri	61	22	-	-
Mandalle	120	116	-	-
Pangkep	305	302	-	-

Lanjutan Tabel/*Continued Table* 5.2.1

Kecamatan Subdistrict	Teh/Tea		Tembakau/Tobacco	
	2019	2020	2019	2020
(1)	(14)	(15)	(16)	(17)
Liukang Tangaya	-	-	-	-
Liukang Kalmas	-	-	-	-
Liukang Tupabbiring	-	-	-	-
Liukang Tupabbiring Utara	-	-	-	-
Pangkajene	-	-	-	-
Minasatene	-	-	-	-
Balocci	-	-	-	-
Tondong Tallasa	-	-	-	-
Bungoro	-	-	-	-
Labakkang	-	-	-	-
Ma'rang	-	-	-	-
Segeri	-	-	-	-
Mandalle	-	-	-	-
Pangkep	-	-	-	-

Sumber/*Source*: Dinas Pertanian Kabupaten Pangkajene dan Kepulauan/*Agriculture Office of Pangkajene dan Kepulauan Regency*

Tabel 5.2.2
Table

Produksi Perkebunan Menurut Kecamatan dan Jenis Tanaman di Kabupaten Pangkajene dan Kepulauan (ton), 2019 dan 2020
Production of Estate by Subdistrict and Type of Crops in Pangkajene dan Kepulauan Regency (ton), 2019 and 2020

Kecamatan Subdistrict	Kelapa Sawit/Oil Palm		Kelapa/Coconut	
	2019	2020	2019	2020
(1)	(2)	(3)	(4)	(5)
Liukang Tangaya	-	-	416	436
Liukang Kalmas	-	-	131	169
Liukang Tupabbiring	-	-	36	10
Liukang Tupabbiring Utara	-	-	35	37
Pangkajene	-	-	25	33
Minasatene	-	-	15	24
Balocci	-	-	19	5
Tondong Tallasa	-	-	12	12
Bungoro	-	-	23	32
Labakkang	-	-	63	35
Ma'rang	-	-	43	46
Segeri	-	-	34	47
Mandalle	-	-	32	21
Pangkep	-	-	884	907

Lanjutan Tabel/*Continued Table 5.2.2*

Kecamatan Subdistrict	Karet/Rubber		Kopi/Coffee	
	2019	2020	2019	2020
(1)	(6)	(7)	(8)	(9)
Liukang Tangaya	-	-	-	-
Liukang Kalmas	-	-	-	-
Liukang Tupabbiring	-	-	-	-
Liukang Tupabbiring Utara	-	-	-	-
Pangkajene	-	-	-	-
Minasatene	-	-	-	-
Balocci	-	-	32	71
Tondong Tallasa	-	-	31	37
Bungoro	-	-	32	1
Labakkang	-	-	8	-
Ma'rang	-	-	15	13
Segeri	-	-	-	-
Mandalle	-	-	15	10
Pangkep	-	-	133	132

Lanjutan Tabel/*Continued Table 5.2.2*

Kecamatan Subdistrict	Kakao/Cocoa		Tebu/Sugar cane	
	2019	2020	2019	2020
(1)	(10)	(11)	(12)	(13)
Liukang Tangaya	-	-	-	-
Liukang Kalmas	-	-	-	-
Liukang Tupabbiring	-	-	-	-
Liukang Tupabbiring Utara	-	-	-	-
Pangkajene	-	-	-	-
Minasatene	-	-	-	-
Balocci	13	15	-	-
Tondong Tallasa	15	16	-	-
Bungoro	-	-	-	-
Labakkang	3	-	-	-
Ma'rang	5	4	-	-
Segeri	9	8	-	-
Mandalle	13	20	-	-
Pangkep	58	63	-	-

Lanjutan Tabel/*Continued Table 5.2.2*

Kecamatan Subdistrict	Teh/Tea		Tembakau/Tobacco	
	2019	2020	2019	2020
(1)	(14)	(15)	(16)	(17)
Liukang Tangaya	-	-	-	-
Liukang Kalmas	-	-	-	-
Liukang Tupabbiring	-	-	-	-
Liukang Tupabbiring Utara	-	-	-	-
Pangkajene	-	-	-	-
Minasatene	-	-	-	-
Balocci	-	-	-	-
Tondong Tallasa	-	-	-	-
Bungoro	-	-	-	-
Labakkang	-	-	-	-
Ma'rang	-	-	-	-
Segeri	-	-	-	-
Mandalle	-	-	-	-
Pangkep	-	-	-	-

Sumber/*Source*: Dinas Pertanian Kabupaten Pangkajene dan Kepulauan/*Agriculture Office of Pangkajene dan Kepulauan Regency*

**5.3 PETERNAKAN
LIVESTOCK**

Tabel 5.3.1 Populasi Ternak Menurut Kecamatan dan Jenis Ternak di Kabupaten Pangkajene dan Kepulauan, 2020
Table 5.3.1 Livestock Population by Subdistrict and Kind of Livestock in Pangkajene dan Kepulauan Regency, 2020

Kecamatan Subdistrict	Sapi Perah Dairy Cattle	Sapi Potong Beef Cattle	Kerbau Buffalo	Kuda Horse	Kambing Goat	Domba Sheep	Babi Pig
(1)	(2)	(3)	(4)	(5)	(6)	(7)	(8)
Liukang Tangaya	-	-	-	-	1 411	-	-
Liukang Kalmas	-	-	-	-	707	-	-
Liukang Tupabbiring	-	-	-	-	1 311	-	-
Liukang Tupabbiring Utara	-	-	-	-	1 166	-	-
Pangkajene	-	901	175	86	1 338	-	-
Minasatene	-	4 311	418	420	3 403	-	-
Balocci	-	5 596	33	409	929	-	-
Tondong Tallasa	-	6 195	102	608	1 204	-	-
Bungoro	-	5 882	524	309	2 427	-	-
Labakkang	-	6 344	852	542	3 644	-	-
Ma'rang	-	5 499	112	431	2 210	-	-
Segeri	-	4 885	75	271	2 270	-	-
Mandalle	-	4 065	27	243	2 326	-	-
Pangkep	-	43 678	2 318	3 319	24 346	-	-

Sumber/Source: Dinas Pertanian Kabupaten Pangkajene dan Kepulauan/Agriculture Office of Pangkajene dan Kepulauan Regency

Tabel
Table 5.3.2

Populasi Unggas Menurut Kecamatan dan Jenis Unggas di Kabupaten Pangkajene dan Kepulauan, 2020
Poultry Population by Subdistrict and Kind of Poultry in Pangkajene dan Kepulauan Regency, 2020

Kecamatan Subdistrict	Ayam Kampung Native Chicken	Ayam Petelur Layer	Ayam Pedaging Broiler	Itik Duck	Itik Manila Muscovy Duck
(1)	(2)	(3)	(4)	(5)	(6)
Liukang Tangaya	22 390	-	-	8 256	580
Liukang Kalmas	13 665	-	-	10 191	785
Liukang Tupabbiring	12 629	-	-	17 937	1 258
Liukang Tupabbiring Utara	10 024	-	-	16 191	682
Pangkajene	33 056	2 389	25 220	23 613	1 735
Minasatene	88 773	7 815	96 722	70 132	4 939
Balocci	71 595	1 194	29 288	58 515	4 140
Tondong Tallasa	91 768	1 700	19 977	77 532	5 468
Bungoro	77 838	17 575	128 288	61 212	4 326
Labakkang	105 451	42 432	453 486	76 448	5 481
Ma'rang	60 011	4 327	50 892	48 715	3 441
Segeri	85 778	3 843	82 270	67 413	4 751
Mandalle	55 970	1 112	20 528	43 649	3 082
Pangkep	728 948	82 387	906 671	579 804	40 668

Sumber/Source: Dinas Pertanian Kabupaten Pangkajene dan Kepulauan/Agriculture Office of Pangkajene dan Kepulauan Regency

Tabel
Table 5.3.3

Produksi Daging Ternak Menurut Kecamatan dan Jenis Ternak (ton) di Kabupaten Pangkajene dan Kepulauan, 2020
Livestock Meat Production by Subdistrict and Kind of Livestock (ton) in Pangkajene dan Kepulauan Regency, 2020

Kecamatan Subdistrict	Sapi Perah Dairy Cattle	Sapi Potong Beef Cattle	Kerbau Buffalo	Kuda Horse	Kambing Goat	Domba Sheep	Babi Pig
(1)	(2)	(3)	(4)	(5)	(6)	(7)	(8)
Liukang Tangaya	-	-	-	-	29,90	-	-
Liukang Kalmas	-	-	-	-	14,98	-	-
Liukang Tupabbiring	-	-	-	-	27,78	-	-
Liukang Tupabbiring Utara	-	-	-	-	24,71	-	-
Pangkajene	-	6,21	0,66	0,21	28,35	-	-
Minasatene	-	29,73	1,58	1,00	72,12	-	-
Balocci	-	38,59	0,12	0,98	19,69	-	-
Tondong Tallasa	-	42,72	0,38	1,44	25,51	-	-
Bungoro	-	40,56	1,99	0,74	51,43	-	-
Labakkang	-	43,75	3,21	1,29	77,23	-	-
Ma'rang	-	37,92	0,42	1,03	46,83	-	-
Segeri	-	33,69	0,28	0,65	48,10	-	-
Mandalle	-	28,03	0,10	0,58	49,29	-	-
Pangkep	-	301,20	8,74	7,92	515,92	-	-

Sumber/Source: Dinas Pertanian Kabupaten Pangkajene dan Kepulauan/Agriculture Office of Pangkajene dan Kepulauan Regency

Tabel
Table 5.3.4**Produksi Daging Unggas Menurut Kecamatan dan Jenis Unggas (ton) di Kabupaten Pangkajene dan Kepulauan, 2020**
Poultry Meat Production by Subdistrict and Kind of Poultry (ton) in Pangkajene dan Kepulauan Regency, 2020

Kecamatan Subdistrict	Ayam Kapung Native Chicken	Ayam Petelur Layer	Ayam Pedaging Broiler	Itik Duck	Itik Manila Muscovy Duck
(1)	(2)	(3)	(4)	(5)	(6)
Liukang Tangaya	4,70	-	-	0,86	0,18
Liukang Kalmas	2,87	-	-	1,06	0,24
Liukang Tupabbiring	2,65	-	-	1,86	0,39
Liukang Tupabbiring Utara	2,11	-	-	1,68	0,21
Pangkajene	6,94	1,07	6,85	2,45	0,54
Minasatene	18,64	3,52	26,27	7,27	1,53
Balocci	15,03	0,54	7,95	6,07	1,28
Tondong Tallasa	19,28	0,76	5,43	8,03	1,68
Bungoro	16,35	7,91	34,84	6,34	1,34
Labakkang	22,15	19,08	123,18	7,92	1,69
Ma'rang	12,60	1,95	13,82	5,05	1,06
Segeri	18,01	1,73	22,34	6,99	1,47
Mandalle	11,75	0,50	5,58	4,52	0,95
Pangkep	153,08	37,06	246,26	60,10	12,56

Sumber/Source: Dinas Pertanian Kabupaten Pangkajene dan Kepulauan/Agriculture Office of Pangkajene dan Kepulauan Regency

Tabel
Table 5.3.5

Produksi Susu Sapi dan Telur Unggas Menurut Kecamatan dan Jenis Unggas di Kabupaten Pangkajene dan Kepulauan, 2020
Cow Milk and Poultry Eggs Production by Sub District and Type of Poultry in Pangkajene dan Kepulauan Regency, 2020

Kecamatan Subdistrict	Produksi Susu Sapi Cow Milk Production	Telur Unggas Poultry Eggs Production				
		Ayam Kapung Native Chicken	Ayam Petelur Layer	Ayam Pedaging Broiler	Itik Duck	Itik Manila Muscovy Duck
(1)	(2)	(3)	(4)	(5)	(6)	(7)
Liukang Tangaya	-	9,91	-	-	44,56	0,37
Liukang Kalmas	-	6,05	-	-	55,00	0,50
Liukang Tupabbiring	-	5,59	-	-	96,80	0,80
Liukang Tupabbiring Utara	-	4,44	-	-	87,38	0,43
Pangkajene	-	14,63	23,90	-	127,44	1,10
Minasatene	-	39,28	78,18	-	378,49	3,12
Balocci	-	31,68	11,95	-	315,79	2,62
Tondong Tallasa	-	40,61	17,01	-	418,43	3,45
Bungoro	-	34,44	175,83	-	330,35	2,73
Labakkang	-	46,65	424,51	-	773,32	3,46
Ma'rang	-	26,56	43,29	-	262,91	2,18
Segeri	-	37,96	38,45	-	363,82	3,00
Mandalle	-	24,77	11,12	-	235,57	1,95
Pangkep	-	322,57	824,24	-	3 489,86	25,71

Sumber/Source: Dinas Pertanian Kabupaten Pangkajene dan Kepulauan/Agriculture Office of Pangkajene dan Kepulauan Regency

5.4 PERIKANAN FISHERY

Tabel 5.4.1 **Produksi Perikanan Tangkap Menurut Kecamatan dan Jenis Penangkapan (ton) di Kabupaten Pangkajene dan Kepulauan, 2019 dan 2020**
Production of Fisheries Capture by Subdistrict and Kind of Capture (ton) in Pangkajene dan Kepulauan Regency, 2019 and 2020

Kecamatan Subdistrict	Perikanan Laut Marine Fisheries		Perairan Umum Inland Water		Jumlah Total	
	2019	2020*	2019	2020*	2019	2020*
(1)	(10)	(11)	(12)	(13)	(14)	(15)
Liukang Tangaya	4 169,70	...	-	...	4 169,70	...
Liukang Kalmas	4 038,30	...	-	...	4 038,30	...
Liukang Tupabbiring	4 175,70	...	-	...	4 175,70	...
Liukang Tupabbiring Utara	3 972,60	...	-	...	3 972,60	...
Pangkajene	1 184,70	...	-	...	1 184,70	...
Minasatene	-	...	169,50	...	169,50	...
Balocci	-	...	-	...	-	...
Tondong Tallasa	-	...	-	...	-	...
Bungoro	968,50	...	-	...	968,50	...
Labakkang	1 241,30	...	-	...	1 241,30	...
Ma'rang	947,10	...	-	...	947,10	...
Segeri	1 192,80	...	-	...	1 192,80	...
Mandalle	915,30	...	-	...	915,30	...
Pangkep	22 806,00	...	169,50	...	22 975,50	...

Catatan/Note: *)angka sementara/preliminary figures

Sumber/Source: Dinas Perikanan dan Kelautan Kabupaten Pangkajene dan Kepulauan/Fishery and Sea Office of Pangkajene dan Kepulauan Regency

Tabel
Table 5.4.2

Nilai Produksi Perikanan Tangkap Menurut Kecamatan dan Jenis Penangkapan di Kabupaten Pangkajene dan Kepulauan, 2019 dan 2020
Value of Fisheries Capture Production by Subdistrict and Kind of Capture in Pangkajene dan Kepulauan Regency, 2019 and 2020

Kecamatan Subdistrict	Perikanan Laut Marine Fisheries		Perairan Umum Inland Water		Jumlah Total	
	2019	2020*	2019	2020*	2019	2020*
(1)	(10)	(11)	(12)	(13)	(14)	(15)
Liukang Tangaya
Liukang Kalmas
Liukang Tupabbiring
Liukang Tupabbiring Utara
Pangkajene
Minasatene
Balocci
Tondong Tallasa
Bungoro
Labakkang
Ma'rang
Segeri
Mandalle
Pangkep

Catatan/Note: *)angka sementara/preliminary figures

Sumber/Source: Dinas Perikanan dan Kelautan Kabupaten Pangkajene dan Kepulauan/Fishery and Sea Office of Pangkajene dan Kepulauan Regency

Tabel
Table 5.4.3

Produksi Perikanan Tangkap di Perairan Umum Menurut Kecamatan dan Lokasi Penangkapan (ton) di Kabupaten Pangkajene dan Kepulauan, 2020
Production of Capture Fisheries in Inland Water by Subdistrict and Catch Location (ton) in Pangkajene and Kepulauan Regency, 2020

Kecamatan Subdistrict	Perairan Umum* Inland Water				
	Waduk Reservoir	Sungai River	Danau Lake	Rawa Swamp	Genangan Air Puddle
(1)	(2)	(3)	(4)	(5)	(6)
Liukang Tangaya
Liukang Kalmas
Liukang Tupabbiring
Liukang Tupabbiring Utara
Pangkajene
Minasatene
Balocci
Tondong Tallasa
Bungoro
Labakkang
Ma'rang
Segeri
Mandalle
Pangkep

Catatan/Note: *)data sementara/preliminary figures

Sumber/Source: Dinas Perikanan dan Kelautan Kabupaten Pangkajene dan Kepulauan/Fishery and Sea Office of Pangkajene dan Kepulauan Regency

Tabel
Table 5.4.4

Nilai Produksi Perikanan Tangkap di Perairan Umum Menurut Kecamatan dan Lokasi Penangkapan di Kabupaten Pangkajene dan Kepulauan, 2020
Value of Capture Fisheries Production in Inland Water by Subdistrict and Catch Location in Pangkajene and Kepulauan Regency, 2020

Kecamatan Subdistrict	Perairan Umum* Inland Water				
	Waduk Reservoir	Sungai River	Danau Lake	Rawa Swamp	Genangan Air Puddle
(1)	(2)	(3)	(4)	(5)	(6)
Liukang Tangaya
Liukang Kalmas
Liukang Tupabbiring
Liukang Tupabbiring Utara
Pangkajene
Minasatene
Balocci
Tondong Tallasa
Bungoro
Labakkang
Ma'rang
Segeri
Mandalle
Pangkep

Catatan/Note: *)data sementara/preliminary figures

Sumber/Source: Dinas Perikanan dan Kelautan Kabupaten Pangkajene dan Kepulauan/Fishery and Sea Office of Pangkajene dan Kepulauan Regency

Tabel
Table 5.4.5

Produksi Perikanan Budidaya Menurut Kecamatan dan Jenis Budidaya (ton) di Kabupaten Pangkajene dan Kepulauan, 2020
Production of Aquaculture Fisheries by Subdistrict and Kind of Aquaculture (ton) in Pangkajene and Kepulauan Regency, 2020

Kecamatan Subdistrict	Perikanan Budidaya* Aquaculture Fisheries					
	Budidaya Laut Marine Culture	Tambak Brackish Water Pond	Kolam Fresh Water Pond	Keramba Cage	Jaring Apung Foating Cage Net	Sawah Paddy Field
(1)	(2)	(3)	(4)	(5)	(6)	(7)
Liukang Tangaya
Liukang Kalmas
Liukang Tupabbiring
Liukang Tupabbiring Utara
Pangkajene
Minasatene
Balocci
Tondong Tallasa
Bungoro
Labakkang
Ma'rang
Segeri
Mandalle
Pangkep

Catatan/Note: *)data sementara/preliminary figures

Sumber/Source: Dinas Perikanan dan Kelautan Kabupaten Pangkajene dan Kepulauan/Fishery and Sea Office of Pangkajene dan Kepulauan Regency

Tabel
Table 5.4.6

Nilai Produksi Perikanan Budidaya Menurut Kecamatan dan Jenis Budidaya di Kabupaten Pangkajene dan Kepulauan, 2020
Value of Aquaculture Fisheries Production by Subdistrict and Kind of Aquaculture in Pangkajene and Kepulauan Regency, 2020

Kecamatan Subdistrict	Perikanan Budidaya* Aquaculture Fisheries					
	Budidaya Laut Marine Culture	Tambak Brackish Water Pond	Kolam Fresh Water Pond	Keramba Cage	Jaring Apung Floating Cage Net	Sawah Paddy Field
(1)	(2)	(3)	(4)	(5)	(6)	(7)
Liukang Tangaya
Liukang Kalmas
Liukang Tupabbiring
Liukang Tupabbiring Utara
Pangkajene
Minasatene
Balocci
Tondong Tallasa
Bungoro
Labakkang
Ma'rang
Segeri
Mandalle
Pangkep

Catatan/Note: *)data sementara/preliminary figures

Sumber/Source: Dinas Perikanan dan Kelautan Kabupaten Pangkajene dan Kepulauan/Fishery and Sea Office of Pangkajene dan Kepulauan Regency

5.5 KEHUTANAN FORESTRY

Tabel 5.5.1 **Luas Kawasan Hutan dan Perairan Menurut Kecamatan di Kabupaten Pangkajene dan Kepulauan, 2020**
Forest and Inland Water Area by Subdistrict in Pangkajene dan Kepulauan Regency, 2020

Kecamatan Subdistrict	Hutan Lindung Protected Forest	Suaka Alam Sanctuary Reserve	Hutan Produksi Production Forest		
			Terbatas Limited	Tetap Permanent	Dapat Dikonversi Convertible
(1)	(2)	(3)	(4)	(5)	(6)
Liukang Tangaya	-	-	-	-	...
Liukang Kalmas	-	-	-	-	...
Liukang Tupabbiring	-	-	-	-	...
Liukang Tupabbiring Utara	-	-	-	-	...
Pangkajene	-	-	-	-	...
Minasatene	-	3 464,16	-	2 048,98	...
Balocci	997,74	7 173,24	-	-	...
Tondong Tallasa	1 348,18	3 591,43	1 827,30	658,69	...
Bungoro	2 491,29	-	122,91	28,96	...
Labakkang	-	-	48,20	-	...
Ma'rang	32,76	-	444,02	-	...
Segeri	1 540,17	-	413,09	-	...
Mandalle	1 494,83	-	-	-	...
Pangkep	7 904,97	14 228,83	2 855,52	2 736,63	...

Sumber/Source: Dinas Kehutanan Provinsi Sulawesi Selatan/Forestry Office of Sulawesi Selatan Province

Tabel
Table 5.5.2

**Produksi Kayu Hutan (m³) Menurut Kecamatan dan Jenis
Produksi di Kabupaten Pangkajene dan Kepulauan,
2020**
*Timber Production (m³) by Subdistrict and Kind of Product in
Pangkajene dan Kepulauan Regency, 2020*

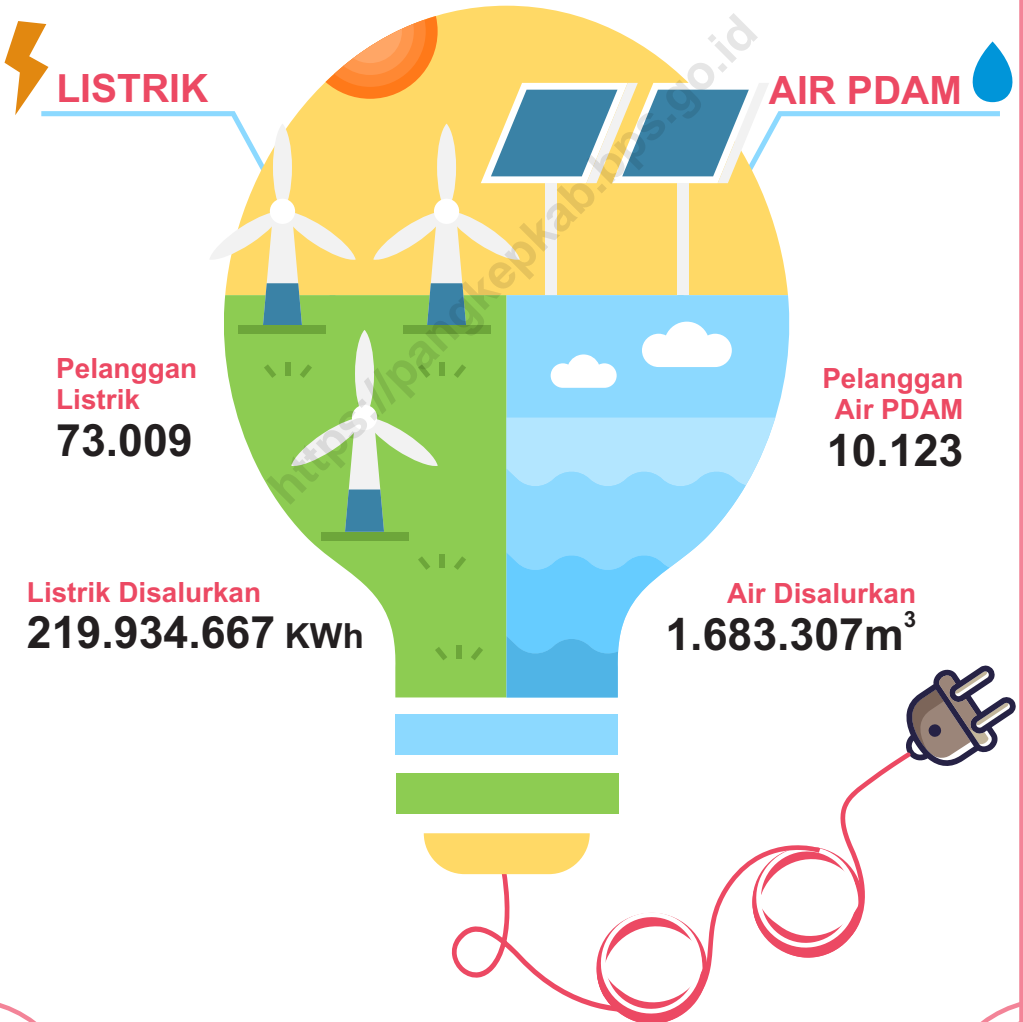
Kecamatan Subdistrict	Kayu Bulat Logs	Kayu Gergajian Sawn Timber	Kayu Lapis Plywood
(1)	(2)	(3)	(4)
Liukang Tangaya	-	-	-
Liukang Kalmas	-	-	-
Liukang Tupabbiring	-	-	-
Liukang Tupabbiring Utara	-	-	-
Pangkajene	-	26,47	-
Minasatene	-	70,58	-
Balocci	-	-	-
Tondong Tallasa	-	-	-
Bungoro	114,16	105,87	-
Labakkang	127,59	158,80	-
Ma'rang	147,74	167,62	-
Segeri	282,05	194,09	-
Mandalle	-	158,80	-
Pangkep	671,55	882,21	-

Sumber/Source: Dinas Kehutanan Provinsi Sulawesi Selatan/Forestry Office of Sulawesi Selatan Province



INDUSTRI, PERTAMBANGAN DAN ENERGI

INDUSTRY, MINING, AND ENERGY



PENJELASAN TEKNIS**TECHNICAL NOTES**

1. Perusahaan atau usaha industri adalah suatu unit (kesatuan) usaha yang melakukan kegiatan ekonomi, bertujuan menghasilkan barang atau jasa, terlekat pada suatu bangunan atau lokasi tertentu, dan mempunyai catatan administrasi tersendiri mengenai produksi dan struktur biaya serta ada seorang atau lebih yang bertanggung jawab atas usaha tersebut.
 2. Input atau biaya antara adalah biaya yang dikeluarkan dalam proses industri yang berupa bahan baku, bahan bakar, barang lainnya diluar bahan baku/bahan penolong, jasa industri, sewa gedung, dan biaya jasa non-industri.
 3. Output adalah nilai keluaran yang dihasilkan dari proses kegiatan industri yang berupa barang yang dihasilkan, tenaga listrik yang dijual, jasa industri, keuntungan jual beli, penambahan stok barang setengah jadi, dan penerimaan lain.
 4. Nilai tambahan adalah besarnya output dikurangi besarnya nilai input (antara).
 5. Industri manufaktur dikelompokkan ke dalam 4 golongan berdasarkan banyaknya
1. *A manufacturing establishment is defined as a production unit engaged in economic activity, producing goods or services, located in a building or in a certain location, keeping a business record concerning the production and cost structure, and having a person or more that are responsible to those activities.*
 2. *Input atau biaya antara adalah biaya yang dikeluarkan dalam proses industri yang berupa bahan baku, bahan bakar, barang lainnya diluar bahan baku/bahan penolong, jasa industri, sewa gedung, dan biaya jasa nonindustri.*
 3. *Output is defined as total value of all processed goods which include production, electricity sold, industrial services, profits, change in stocks and other incomes.*
 4. *Value added is defined as subtraction from output to input.*
 5. *Manufacturing industries are categorized into four groups, based on the number of employees:*

pekarja yaitu :

- Industri besar (100 orang pekerja atau lebih),
- Industri sedang/menengah (20-99) orang pekerja)
- Industri kecil (5-19 orang pekrja)

- Industri mikro (1-4 orang pekerja)

- Large scale manufacturing (100 employees or more)*
- Medium scale manufacturing (20–99 employees)*
- Small scale manufacturing (5 – 19 employees)*
- Micro industry (1 – 4 employees).*

6. Rasio Elektrifikasi adalah persentase rumah tangga yang sudah teraliri listrik dibandingkan dengan jumlah rumah tangga

6. *Electrification Ratio is percentage of household with electricity installed compared to total household.*

7. Tingkat Kehilangan Air adalah jumlah air yang tidak terjual dari air yang sudah didistribusikan yang dinyatakan dalam bentuk persentase.

7. *Water Loosing Degree is the unsold water which already distributed, mainly expressed using percentage.*

8. Reservoir Distribusi adalah bangunan penampungan air bersih dari instalasi pengolahan untuk kemudian didistribusikan ke daerah pelayanan melalui jaringan pipa.

8. *Distribution Resrvoir is building especially for storing clean water from processing installment with purpose to distribute via pipe later.*

ULASAN**DESCRIPTION****Energi**

Jumlah pelanggan listrik di Kabupaten Pangkajene dan Kepulauan mengalami peningkatan setiap tahun hingga mencapai 73.009 pelanggan di tahun 2020.

Jumlah pelanggan air di Kabupaten Pangkajene dan Kepulauan meningkat dari tahun sebelumnya menjadi 10.123 di tahun 2020.

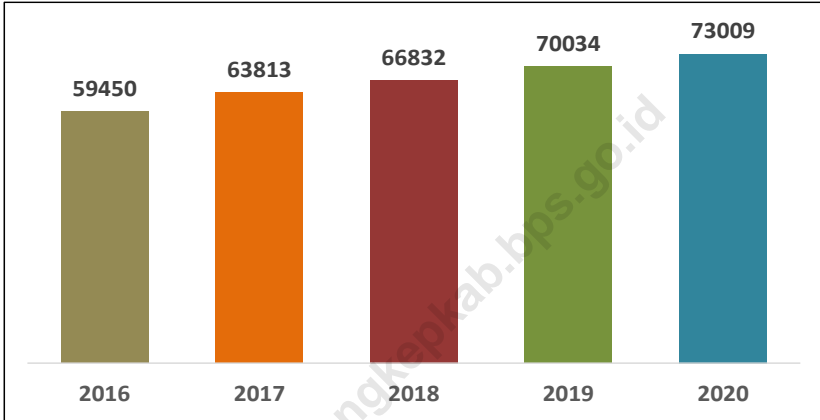
Energy

The number of electricity customers in Pangkajene and Kepulauan districts has increased every year to reach 73,009 customers in 2020.

The number of water customers in Pangkajene and Kepulauan Regency increased from the previous year to 10,123 in 2020.

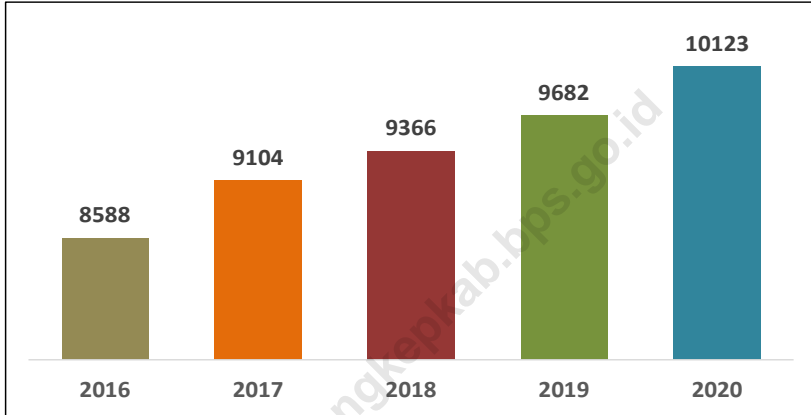
Gambar 6.1
Figures

Jumlah Pelanggan Listrik di Kabupaten Pangkajene dan Kepulauan, 2016–2020
Number of Electricity Customers in Pangkajene dan Kepulauan Regency, 2016–2020



Gambar 6.2
Figures

Jumlah Pelanggan Air di Kabupaten Pangkajene dan Kepulauan, 2016–2020
Number of Water Customers in Pangkajene dan Kepulauan Regency, 2016–2020



Tabel
Table 6.1

Daya Terpasang, Produksi, dan Distribusi Listrik PT. PLN (Persero) pada Cabang/Ranting PLN Menurut Kecamatan di Kabupaten Pangkajene dan Kepulauan, 2020
Installed Electricity Power, Production, and Distribution of PT. PLN (Persero) at PLN Branch by Subdistrict in Pangkajene dan Kepulauan Regency, 2020

Kecamatan Subdistrict	Daya Terpasang Installed Electricity Power (KW)	Produksi Listrik Electricity Production (KWh)	Listrik Terjual Electricity Sold (KWh)	Dipakai Sendiri Own Used (KWh)	Susut/ Hilang Shrinkage/ Lost (KWh)
(1)	(2)	(3)	(4)	(5)	(6)
Liukang Tangaya
Liukang Kalmas
Liukang Tupabbiring
Liukang Tupabbiring Utara
Pangkajene
Minasatene
Balocci
Tondong Tallasa
Bungoro
Labakkang
Ma'rang
Segeri
Mandalle
Pangkep	149 170	226 274 826	219 934 667	86 998	5 635 481

Sumber/Source: PLN Kabupaten Pangkajene dan Kepulauan/ PLN of Pangkajene dan Kepulauan Regenc

Tabel
Table 6.2**Jumlah Pelanggan Listrik Menurut Kecamatan di
Kabupaten Pangkajene dan Kepulauan, 2016–2020**
**Number of Electricity Customers by Subdistrict in
Pangkajene dan Kepulauan Regency, 2016–2020**

Kecamatan Subdistrict	2016	2017	2018	2019	2020
(1)	(2)	(3)	(4)	(5)	(6)
Liukang Tangaya
Liukang Kalmas
Liukang Tupabbiring
Liukang Tupabbiring Utara
Pangkajene
Minasatene
Balocci
Tondong Tallasa
Bungoro
Labakkang
Ma'rang
Segeri
Mandalle
Pangkep	59 450	63 813	66 832	70 034	73 009

Sumber/Source: PLN Kabupaten Pangkajene dan Kepulauan/ PLN of Pangkajene dan Kepulauan Regenc

Tabel
Table 6.3**Jumlah Pelanggan dan Air yang Disalurkan Menurut Kecamatan di Kabupaten Pangkajene dan Kepulauan, 2020**
Number of Customers and Distributed Water by Subdistrict in Pangkajene dan Kepulauan Regency, 2020

Kecamatan Subdistrict	Pelanggan Number of Customers	Air Disalurkan Distributed Water (m³)	Nilai Value (Rp)
(1)	(2)	(3)	(4)
Liukang Tangaya	-	-	-
Liukang Kalmas	-	-	-
Liukang Tupabbiring	-	-	-
Liukang Tupabbiring Utara	-	-	-
Pangkajene	2 353	388 602	2 050 109 200
Minasatene	2 568	430 891	2 198 756 900
Balocci	-	-	-
Tondong Tallasa	-	-	-
Bungoro	1 095	167 218	831 539 900
Labakkang	1 454	257 597	1 126 055 100
Ma'rang	1 318	253 366	1 235 598 600
Segeri	930	128 507	678 681 800
Mandalle	405	57 126	272 490 800
Pangkep	10 123	1 683 307	8 393 232 300

Sumber/Source: PDAM Kabupaten Pangkajene dan Kepulauan/ PDAM of Pangkajene dan Kepulauan Regency



PARIWISATA TOURISM



PENJELASAN TEKNIS

1. Konsep definisi pariwisata mengikuti rekomendasi United Nations World Tourism Organization (UNWTO) dan International Union of Office Travel Organization (IUOTO).
2. Wisatawan mancanegara (wisman) ialah setiap pengunjung yang mengunjungi suatu negara di luar tempat tinggalnya, didorong oleh satu atau beberapa keperluan tanpa bermaksud memperoleh penghasilan di tempat yang dikunjungi dan lamanya kunjungan tersebut tidak lebih dari satu tahun (12 bulan). Definisi ini mencakup 2 (dua) kategori wisatawan mancanegara, yaitu :
 - Wisatawan (turis) ialah setiap pengunjung seperti definisi di atas yang tinggal paling sedikit 24 jam, akan tetapi tidak lebih dari 1 (satu) tahun di tempat yang dikunjungi, dengan maksud antara lain: berlibur, rekreasi, olah raga, bisnis, menghadiri pertemuan, studi, dan kunjungan dengan alasan kesehatan.
 - Excursionist ialah setiap pengunjung seperti definisi di atas yang tinggal kurang dari 24 jam di tempat yang dikunjungi (termasuk "Cruise passengers"). Cruise Passengers ialah setiap pengunjung yang tiba di suatu

TECHNICAL NOTES

1. *The concept and definition of tourism refers to the recommendations of the United Nations World Tourism Organization (UNWTO) and International Union of Office Travel Organization (IUOTO).*
2. *An International Visitor is any person visiting a country other than his usual place of residence for any reason other than for earning income in the country visited, and the length of stay is no more than one year (12 months). This definition covers two categories of foreign visitors, namely :*
 - "Tourist" is any visitor staying for at least 24 hours, but no more than one year, in the country visited, with the intention of visiting, and for any of these purposes: Pleasure, recreation and sports, Business, visiting friends and relatives, missions, attending meetings, conferences, visit for health reasons and study.*
 - "Excursionist" is any visitor staying less than 24 hours in the country visited including, "Cruise Passengers"; i.e. visitors arriving in a country without staying in any accommodation available in the visited country.*

negara di mana mereka tidak menginap di akomodasi yang tersedia di negara tersebut, misalnya dengan kapal laut.

3. Rata-rata lama tinggal adalah rata-rata waktu tinggal wisatawan mancanegara di Indonesia untuk satu kali kunjungan.
 4. Usaha penyediaan akomodasi adalah usaha yang menyediakan pelayanan penginapan yang dapat dilengkapi dengan pelayanan pariwisata lainnya. Usaha penyediaan akomodasi dapat berupa hotel, vila, pondok wisata, bumi perkemahan, persinggahan karavan, dan akomodasi lainnya yang digunakan untuk tujuan pariwisata.
 5. Hotel adalah penyediaan akomodasi secara harian berupa kamar-kamar di dalam satu bangunan yang dapat dilengkapi dengan jasa pelayanan makan dan minum, kegiatan hiburan dan atau fasilitas lainnya. Hotel terdiri dari hotel berbintang dan hotel non- bintang.
 6. Hotel bintang adalah usaha penyediaan jasa pelayanan penginapan, makan minum serta jasa lainnya bagi umum dengan menggunakan sebagian atau seluruh bangunan. Usaha ini dikelola secara komersial serta memenuhi ketentuan persyaratan
3. *Average length of stay is the average stay duration of foreign visitor in Indonesia for one trip.*
 4. *The business of providing accommodation is a business that provides specialty services that can be equipped with other tourism services. It includes hotel, villa, cottage, camping, caravan stop, and other accommodation that are used for tourism purposes.*
 5. *Hotel is a daily supply of accommodation rooms within a building which can be equipped with eating and drinking services, entertainment activities and/or other facilities. Hotel consists of a classified hotel and a non-classified hotel.*
 6. *A star hotel is the business of providing an accommodation, eating and drinking as well as other services for the public by using a building or a part of a building. It is managed commercially and meets specified requirements as a star hotel (including diamonds)*

sebagai hotel bintang (termasuk berlian) yang ditetapkan dalam surat keputusan instansi yang membinanya. Misalnya hotel bintang lima, hotel bintang empat dan seterusnya.

set forth in the decree of fostering agency. For example, five star hotel, four star hotel, and so on.

- | | |
|---|--|
| <p>7. Tingkat penghunian kamar hotel adalah persentase banyaknya malam kamar yang dihuni terhadap banyaknya malam kamar yang tersedia.</p> | <p>7. <i>Room occupancy rate is the number of room-nights occupied divided by the number of room-nights available, multiplied by 100 percent.</i></p> |
| <p>8. Rata-rata lamanya tamu menginap adalah banyaknya malam tempat tidur yang terpakai (malam tamu) dengan banyaknya tamu yang menginap di hotel atau akomodasi lainnya.</p> | <p>8. <i>Average length of stay is the number of bed-nights used (guest night) divided by the number of guests coming to spend the night at the accommodation.</i></p> |

ULASAN

Jumlah rumah makan/restoran di Kabupaten Pangkajene dan Kepulauan di tahun 2020 adalah 195 unit.

Berdasarkan hasil Survei Perusahaan/Usaha Jasa Akomodasi pada tahun 2020, Kabupaten Pangkajene dan Kepulauan memiliki 14 Akomodasi Lainnya dengan rata-rata lama menginap tamu domestik adalah 2 hari. Jika melihat dari presentasi tingkat penghunian kamar (TPK) pada hotel, TPK tertinggi terjadi pada bulan Juli dengan tingkat penghunian kamar mencapai 18,58 persen.

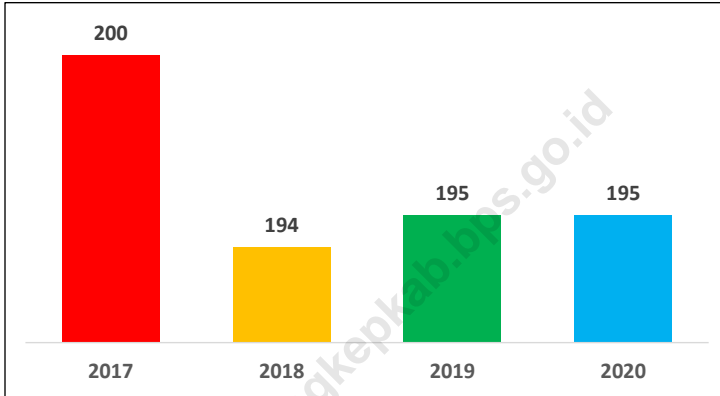
DESCRIPTION

The number of restaurants in Pangkajene dan Kepulauan Regency in 2020 is 195 units.

Based on the results of Accommodation Services Establishment Survey in 2020, Pangkajene dan Kepulauan Regency has 14 Other Accommodations with an average length of stay of domestic guests is 2 days. If seen from the presentation of room occupancy rates at hotels, the highest occurred in July with room occupancy rates reaching 18.58 percent.

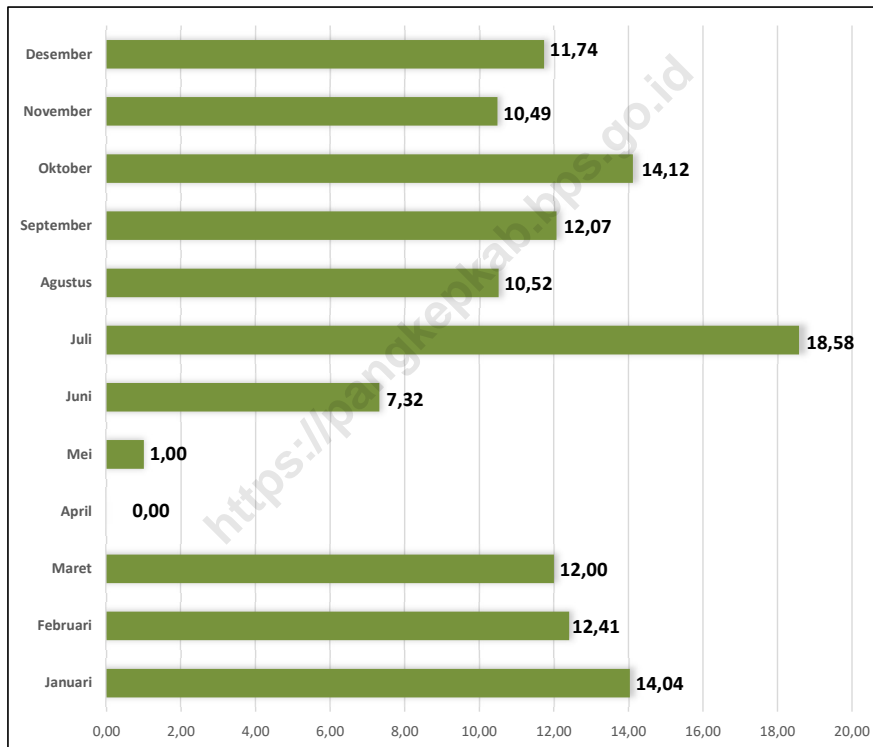
Gambar 7.1
Figures

**Jumlah Rumah Makan/Restoran di Kabupaten
Pangkajene dan Kepulauan, 2017–2020**
*Number of Restaurants in Pangkajene dan Kepulauan
Regency, 2017–2020*



Gambar 7.2
Figures

Persentase Tingkat Penghunian Kamar Hotel dan Akomodasi Lainnya Menurut Bulan di Kabupaten Pangkajene dan Kepulauan, 2020
Room Occupancy Rate of Hotels and Other Accommodations by Month in Pangkajene dan Kepulauan Regency, 2020



Tabel
Table 7.1**Jumlah Rumah Makan/Restoran Menurut Kecamatan di Kabupaten Pangkajene dan Kepulauan, 2017–2020**
Number of Restaurants by Subdistrict in Pangkajene dan Kepulauan Regency, 2017–2020

Kecamatan Subdistrict	2017	2018	2019	2020
(1)	(2)	(3)	(4)	(5)
Liukang Tangaya	-	-	-	-
Liukang Kalmas	-	-	-	-
Liukang Tupabbiring	-	-	-	-
Liukang Tupabbiring Utara	-	-	-	-
Pangkajene	72	75	75	75
Minasatene	32	35	35	35
Balocci	7	5	5	5
Tondong Tallasa	-	-	-	-
Bungoro	34	35	35	35
Labakkang	6	12	12	12
Ma'rang	7	5	6	6
Segeri	16	10	10	10
Mandalle	26	17	17	17
Pangkep	200	194	195	195

Sumber/Source: Dinas Kebudayaan dan Pariwisata Kabupaten Pangkajene dan Kepulauan/ *Culture and Tourist Office of Pangkajene dan Kepulauan Regency*

Tabel
Table 7.2**Jumlah Hotel dan Akomodasi Lainnya Menurut Klasifikasi di Kabupaten Pangkajene dan Kepulauan, 2016-2020**
Number of Hotel and Other Accomodations by Classification in Pangkajene dan Kepulauan Regency, 2016-2020

Tahun Year	Hotel Hotels					Akomodasi Lainnya Other Accomodation
	Bintang 1 1 Star	Bintang 2 2 Star	Bintang 3 3 Star	Bintang 4 4 Star	Bintang 5 5 Star	
(1)	(2)	(3)	(4)	(5)	(6)	(7)
2016	-	-	-	-	-	12
2017	-	-	-	-	-	12
2018	-	-	-	-	-	15
2019	-	-	-	-	-	14
2020	-	-	-	-	-	14

Sumber/Source: BPS, Survei Hotel Pencacahan Lengkap (VHTL)/BPS-Statistics Indonesia, Complete Enumeration Hotel Survey

Tabel
Table 7.3

Rata-rata Lama Menginap Tamu Asing dan Tamu Domestik Menurut Bulan di Kabupaten Pangkajene dan Kepulauan (hari), 2020
Average Length of Stay of Foreign and Domestic Visitors by Month in Pangkajene dan Kepulauan Regency (day), 2020

Bulan <i>Month</i>	Tamu Asing <i>Foreign Visitor</i>	Tamu Domestik <i>Domestic Visitor</i>
(1)	(2)	(3)
Januari/ <i>January</i>	-	2
Februari/ <i>February</i>	-	2
Maret/ <i>March</i>	-	2
April/ <i>April</i>	-	-
Mei/ <i>May</i>	-	2
Juni/ <i>June</i>	-	2
Juli/ <i>July</i>	-	2
Agustus/ <i>August</i>	-	2
September/ <i>September</i>	-	2
Oktober/ <i>October</i>	-	2
November/ <i>November</i>	-	2
Desember/ <i>December</i>	-	2

Sumber/*Source*: BPS, Survei Hotel Pencacahan Sampel (VHTS)/BPS-Statistics Indonesia, *Sample Enumeration Hotel Survey*

Tabel
Table 7.4


Persentase Tingkat Penghunian Kamar Hotel dan Akomodasi Lainnya Menurut Jenis Hotel dan Bulan di Kabupaten Pangkajene dan Kepulauan, 2020
Room Occupancy Rate of Hotels and Other Accommodations by Type of Accommodation and Month in Pangkajene dan Kepulauan Regency, 2020

Bulan Month	Hotel Berbintang Star Hotel	Hotel Non-Bintang Nonstar Hotel
(1)	(2)	(3)
Januari/January	-	14,04
Februari/February	-	12,41
Maret/March	-	12,00
April/April	-	-
Mei/May	-	1,00
Juni/June	-	7,32
Juli/July	-	18,58
Agustus/August	-	10,52
September/September	-	12,07
Oktober/October	-	14,12
November/November	-	10,49
Desember/December	-	11,74

Sumber/Source: BPS, Survei Hotel Pencacahan Sampel (VHTS)/BPS-Statistics Indonesia, Sample Enumeration Hotel Surve



TRANSPORTASI DAN KOMUNIKASI TRANSPORTATION AND COMMUNICATION



PENJELASAN TEKNIS**TECHNICAL NOTES**

- | | |
|---|---|
| <p>1. Data transportasi dan komunikasi meliputi:</p> <ul style="list-style-type: none"> • Panjang jalan • Angkutan darat • Angkutan laut • Angkutan udara • Pos dan telekomunikasi | <p>1. <i>Data on transportations and communications cover:</i></p> <ul style="list-style-type: none"> • <i>Length of road</i> • <i>Land transportation</i> • <i>Sea transportation</i> • <i>Air transportation</i> • <i>Post and telecommunication</i> |
| <p>2. Kendaraan Bermotor adalah setiap kendaraan yang digerakkan oleh peralatan teknik yang ada pada kendaraan tersebut, biasanya digunakan untuk angkutan orang atau barang di atas jalan raya selain kendaraan yang berjalan di atas rel. kendaraan bermotor yang dicatat adalah semua jenis kendaraan kecuali kendaraan bermotor TNI/Polri dan Korps Diplomatik.</p> | <p>2. <i>Motor vehicles are any kind of vehicles motorized by machine set up in those vehicles, they are usually used for transporting people or goods on roads except vehicles moving along a railway line. The data cover all kinds of motor vehicles except those belong to Indonesia Army Force Indonesian State Police and Diplomatic Corps.</i></p> |
| <p>3. Mobil Penumpang adalah setiap kendaraan bermotor yang dilengkapi dengan tempat duduk untuk sebanyak-banyaknya delapan orang, tidak termasuk tempat duduk untuk pengemudi, baik dilengkapi atau tidak dilengkapi bagasi.</p> | <p>3. <i>Passenger cars are any motor vehicles with no more than eight seats, excluding seat for driver, it can be with or without hoot.</i></p> |
| <p>4. Mobil Bis adalah setiap kendaraan bermotor yang dilengkapi dengan tempat duduk untuk lebih dari delapan orang, tidak termasuk tempat duduk untuk pengemudi, baik dilengkapi atau tidak dilengkapi bagasi.</p> | <p>4. <i>Buses are large passenger cars having seats for more than eight passengers, excluding seat for driver, it can be with or without hoot.</i></p> |

- | | |
|--|--|
| <p>5. Mobil truk adalah setiap kendaraan bermotor yang digunakan untuk angkutan barang, selain mobil penumpang, mobil bis dan kendaraan bermotor roda dua.</p> | <p>5. <i>Trucks are any motor vehicles used to transport goods excluding passenger cars, buses, and motorcycles</i></p> |
| <p>6. Data Panjang jalan Negara dan jalan provinsi bersumber dari Kementerian Pekerjaan Umum. Sedangkan jalan kabupaten/kota bersumber dari Dinas Pekerjaan Umum Kabupaten/Kota, diolah dari daftar PJ-II/5.</p> | <p>6. <i>Data on the length of state and provincial roads were taken from the Ministry of Public Works, while the regency/city roads data were taken from Regency Public Works Offices, based on PJ-II/5 questionnaire.</i></p> |
| <p>7. Kunjungan kapal adalah kapal yang datang di pelabuhan baik untuk berlabuh di perairan maupun bersandar di dermaga.</p> | <p>7. <i>Ship call is a ship arriving at a port either for mooring or berthing.</i></p> |
| <p>8. Kantor Pos adalah tempat pemberi pelayanan komunikasi tertulis dan atau surat elektronik, layanan paket, layanan logistik, layanan transaksi keuangan, dan layanan keagenan pos untuk kepentingan umum. Rumah pos berfungsi sama seperti kantor pos dan kantor pos pembantu, bedanya rumah pos biasanya terletak di daerah terpencil</p> | <p>8. <i>Post Office is a service provider facility of written communication and or electronic mail, parcel service, logistics services, financial transaction services, and postal services to the public. Postal house has the same function as the post office and subsidiary of post office, the difference is that postal house is usually located in remote areas.</i></p> |
| <p>9. Cek adalah perintah tertulis nasabah kepada bank untuk menarik dananya sejumlah tertentu atas namanya atau atas unjuk.</p> | <p>9. <i>A cheque is a document that orders a bank to pay a specific amount of money from a person's account to the person in whose name the cheque has been issued.</i></p> |
| <p>10. Giro adalah transfer pembayaran dari satu rekening bank ke</p> | <p>10. <i>A giro is a payment transfer from one bank account to another bank</i></p> |

rekening bank lain dan dihasut oleh pembayar, bukan penerima pembayaran

account and instigated by the payer, not the payee

<https://pangkepkab.bps.go.id>

ULASAN**DESCRIPTION****Transportasi**

Sepanjang 818,51 km jalan kabupaten disediakan untuk kegiatan transportasi di Kabupaten Pangkajene dan Kepulauan pada tahun 2020 dengan 467,42 km (57,11 persen) dari total panjang jalan sudah dilapisi dengan aspal. Sepanjang 370,43 km (45,26 persen) jalan dalam kondisi baik, namun masi ada 1,45 km (0,18 persen) dalam kondisi rusak berat.

Komunikasi

Terdapat 6 kantor POS pembantu yang tersebar di 5 kecamatan di Kabupaten Pangkajene dan Kepulauan yaitu Kecamatan Pangkajene, Balloci, Bungoro, Segeri, dan Mandalle.

Transportation

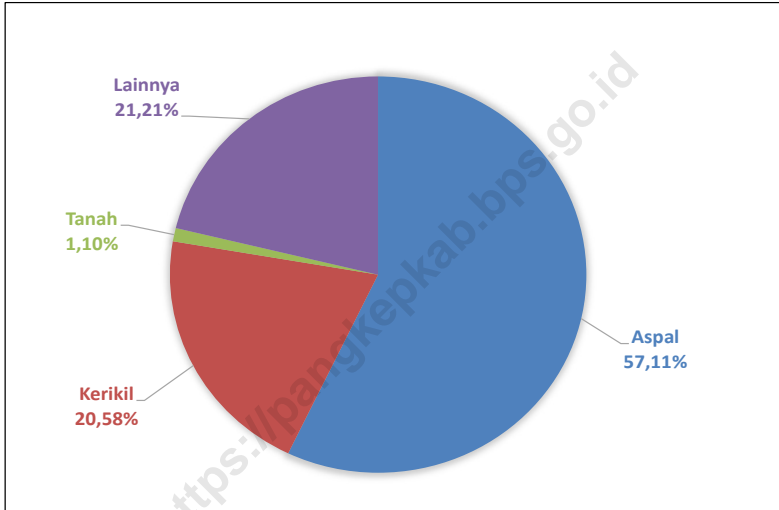
A total of 818.51 km of district roads will be provided for transportation activities in Pangkajene dan Kepulauan Regency in 2020 with 467.42 km (57.11 percent) of the total length of the road already covered with asphalt. 370.43 km (45.26 percent) of the roads are in good condition, but there are still 1.45 km (0.18 percent) in severely damaged condition.

Communication

There are 6 Post offices subsidiaries spread across 5 subdistricts in Pangkajene dan Kepulauan Regency, namely Pangkajene, Balloci, Bungoro, Segeri, and Mandalle Subdistricts.

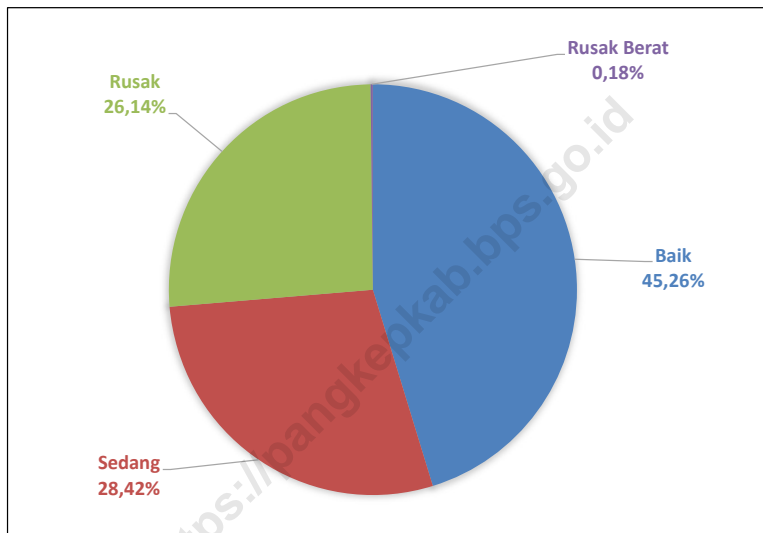
Gambar 8.1
Figures

Persentase Panjang Jalan Menurut Jenis Permukaan Jalan di Kabupaten Pangkajene dan Kepulauan (km), 2020
Percentage of Length of Roads by Type of Road Surface in Pangkajene dan Kepulauan Regency (km), 2020



Gambar 8.2
Figures

Persentase Panjang Jalan Menurut Kondisi Jalan di Kabupaten Pangkajene dan Kepulauan (km), 2020
Percentage of Length of Roads by Condition of Roads in Pangkajene dan Kepulauan Regency (km), 2020



8.1 TRANSPORTASI TRANSPORTATION

Tabel 8.1.1 Panjang Jalan¹ Menurut Tingkat Kewenangan Pemerintahan di Kabupaten Pangkajene dan Kepulauan (km), 2018–2020
Length of Roads¹ by Level of Government Authority in Pangkajene dan Kepulauan Regency (km), 2018–2020

Tingkat Kewenangan Pemerintahan <i>Level of Government Authority</i>	2018	2019	2020
(1)	(2)	(3)	(4)
Negara ² /State ²	41,13	41,13	41,13
Provinsi/Province	59,77	59,77	59,77
Kabupaten/Kota <i>Regency/Municipality</i>	818,51	818,51	818,51
Jumlah/Total	919,41	919,41	919,41

Catatan/Note: ¹ Data tidak termasuk panjang jalan tol/*Excluding toll road*

² Berdasarkan Keputusan Menteri Pekerjaan Umum dan Perumahan Rakyat No. 248/KPTS/M/2015/*Based on Public Work and Public Housing Ministerial Decree No. 248/KPTS/M/2015*

Sumber/Source: Dinas Pekerjaan Umum dan Pengairan Kabupaten Pangkajene dan Kepulauan/*Public Work and Irrigation Office of Pangkajene dan Kepulauan Regency*

Tabel 8.1.2 Panjang Jalan Menurut Jenis Permukaan Jalan di Kabupaten Pangkajene dan Kepulauan (km), 2018–2020
Table 8.1.2 Length of Roads by Type of Road Surface in Pangkajene dan Kepulauan Regency (km), 2018–2020

Jenis Permukaan Jalan Type of Road Surface	2018	2019	2020
(1)	(2)	(3)	(4)
Aspal/Paved	481,86	472,48	467,42
Kerikil/Gravel	160,9	160,55	168,49
Tanah/Soil	15,85	11,71	8,97
Lainnya/Others	159,91	173,78	173,64
Jumlah/Total	818,51	818,51	818,51

Sumber/Source: Dinas Pekerjaan Umum dan Pengairan Kabupaten Pangkajene dan Kepulauan/ Public Work and Irrigation Office of Pangkajene dan Kepulauan Regency

Tabel 8.1.3 Panjang Jalan Menurut Kondisi Jalan di Kabupaten Pangkajene dan Kepulauan (km), 2018–2020
Table 8.1.3 Length of Roads by Condition of Roads in Pangkajene dan Kepulauan Regency (km), 2018–2020

Kondisi Jalan Condition of Roads	2018	2019	2020
(1)	(2)	(3)	(4)
Baik/Good	329,27	355,58	370,43
Sedang/Moderate	289,19	218,9	232,66
Rusak/Damage	154,68	194,45	213,97
Rusak Berat/Severely Damage	45,38	49,59	1,45
Jumlah/Total	818,51	818,51	818,51

Sumber/Source: Dinas Pekerjaan Umum dan Pengairan Kabupaten Pangkajene dan Kepulauan/ Public Work and Irrigation Office of Pangkajene dan Kepulauan Regency

Tabel
Table 8.1.4**Jumlah Kendaraan Bermotor Menurut Kecamatan dan Jenis Kendaraan di Kabupaten Pangkajene dan Kepulauan, 2019**
Number of Motorized Vehicles by Subdistrict and Kind of Vehicle in Pangkajene dan Kepulauan Regency, 2019

Kecamatan Subdistrict	Jenis Kendaraan Kind of Vehicle			
	Mobil Penumpang Passenger Cars	Bus Buses	Truk Truck	Sepeda Motor Motorcycles
(1)	(2)	(3)	(4)	(5)
Liukang Tangaya	17	-	2	291
Liukang Kalmas	13	-	-	321
Liukang Tupabbiring	25	-	1	428
Liukang Tupabbiring Utara	37	-	6	728
Pangkajene	2 456	14	390	21 234
Minasatene	1 176	4	212	13 361
Balocci	536	6	60	5 988
Tondong Tallasa	70	-	17	2 030
Bungoro	1 525	3	164	18 353
Labakkang	866	2	65	14 311
Ma'rang	600	1	65	8 106
Segeri	498	1	75	5 267
Mandalle	373	8	24	3 056
Pangkep	8 192	39	1 081	93 474

Sumber/Source: SAMSAT Kabupaten Pangkajene dan Kepulauan/One-Stop Administration Services Office of Pangkajene dan Kepulauan Regency

8.2 KOMUNIKASI COMMUNICATION

Tabel 8.2.1 Jumlah Kantor Pos Pembantu Menurut Kecamatan di Kabupaten Pangkajene dan Kepulauan, 2017–2020
Number of Post Offices Subsidiaries by Subdistrict in Pangkajene dan Kepulauan Regency, 2017–2020

Kecamatan Subdistrict	2017	2018	2019	2020
(1)	(2)	(3)	(4)	(5)
Liukang Tangaya	-	-	-	-
Liukang Kalmas	-	-	-	-
Liukang Tupabbiring	-	-	-	-
Liukang Tupabbiring Utara	-	-	-	-
Pangkajene	1	1	1	1
Minasatene	-	-	-	-
Balocci	1	1	1	1
Tondong Tallasa	-	-	-	-
Bungoro	2	2	2	2
Labakkang	-	-	-	-
Ma'rang	-	-	-	-
Segeri	1	1	1	1
Mandalle	1	1	1	1
Pangkep	6	6	6	6

Sumber/Source: Kantor Pos Kabupaten Pangkajene dan Kepulauan/Post Office of Pangkajene dan Kepulauan Regency

PERBANKAN, KOPERASI, DAN HARGA BANKING, COOPERATIVES, AND PRICES



Terdapat
251
Koperasi
Aktif

Terdapat
23
Kantor Bank

PENJELASAN TEKNIS

1. Koperasi adalah organisasi bisnis yang dimiliki dan dioperasikan oleh orang-seorang demi kepentingan bersama.
2. Koperasi adalah badan usaha yang beranggotakan orang seorang atau badan hukum koperasi dengan melandaskan kegiatannya berdasarkan prinsip koperasi sekaligus sebagai gerakan ekonomi rakyat yang berdasar atas asas kekeluargaan.
3. Jenis Koperasi yang ada di Pangkajene dan Kepulauan antara lain;
 - Koperasi Unit Desa (KUD)
 - Koperasi Pegawai (KPRI)
 - Koperasi Karyawan (KOPKAR)
 - Koperasi Pedagang Pasar (KOPPAS)
 - Koperasi Pegawai Negeri (KPN)
 - Koperasi Tani
 - Koperasi Serba Usaha (KSU)
 - Koperasi Simpan Pinjam (KSP)
 - Koperasi Pesantren (Kopontren)
 - Koperasi TNI/Polri
 - KSP Cabang

TECHNICAL NOTES

1. *Cooperative is a business organization owned and operated by the individual for the common interest.*
2. *Cooperative is an establishment that its members are people or establishments with legal status of cooperative and its activities based on people economic movement.*
3. *These are Types of Cooperative mainly used in Pangkajene dan Kepulauan;*
 - *Koperasi Unit Desa (KUD)*
 - *Koperasi Pegawai (KPRI)*
 - *Koperasi Karyawan (KOPKAR)*
 - *Koperasi Pedagang Pasar (KOPPAS)*
 - *Koperasi Pegawai Negeri (KPN)*
 - *Koperasi Tani*
 - *Koperasi Serba Usaha (KSU)*
 - *Koperasi Simpan Pinjam (KSP)*
 - *Koperasi Pesantren (Kopontren)*
 - *Koperasi TNI/Polri*
 - *KSP Cabang*

ULASAN

Jumlah koperasi aktif di Kabupaten Pangkajene dan Kepulauan pada tahun 2020 meningkat dari tahun 2019 yang semula 248 menjadi 251 koperasi.

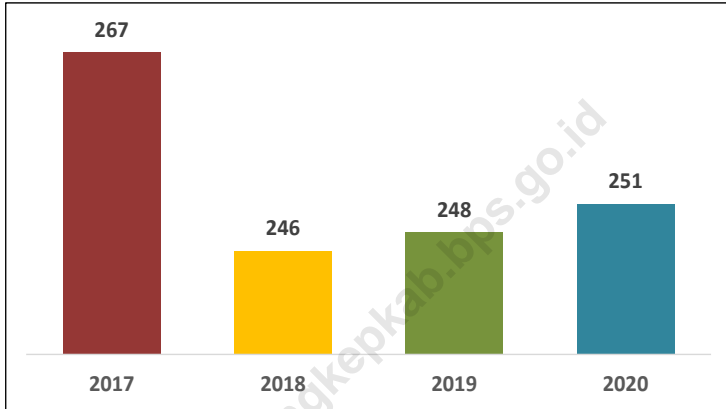
DESCRIPTION

The number of active cooperatives in Pangkajene dan Kepulauan Regency in 2020 increased from 248 in 2019 to 251 cooperatives.

<https://pangkep.kab.bps.go.id>

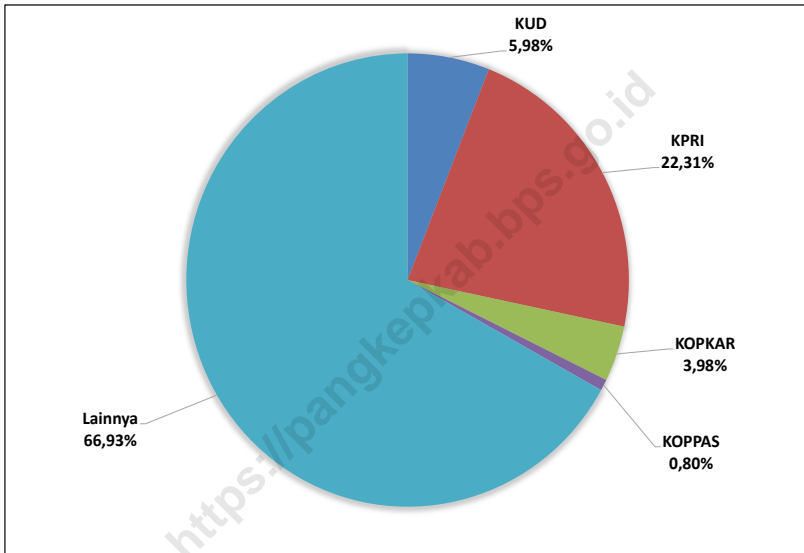
Gambar 9.1
Figures

Jumlah Koperasi Aktif di Kabupaten Pangkajene dan Kepulauan, 2017–2020
Number of Active Cooperative in Pangkajene dan Kepulauan Regency, 2017–2020



Gambar 9.2
Figures

Persentase Jumlah Koperasi Menurut Jenis Koperasi di Kabupaten Pangkajene dan Kepulauan, 2020
Percentage of Number of Cooperative by Kind of Cooperative in Pangkajene dan Kepulauan Regency, 2020



Tabel
Table 9.1

**Jumlah Koperasi Aktif Menurut Kecamatan di Kabupaten
Pangkajene dan Kepulauan, 2017–2020**
*Number of Active Cooperative by Subdistrict in Pangkajene
dan Kepulauan Regency, 2017–2020*

Kecamatan Subdistrict	2017	2018	2019	2020
(1)	(2)	(3)	(4)	(5)
Liukang Tangaya	21	21	6	6
Liukang Kalmas	6	6	6	6
Liukang Tupabbiring	12	12	12	13
Liukang Tupabbiring Utara	13	12	16	18
Pangkajene	69	63	64	64
Minasatene	27	27	28	28
Balocci	13	13	13	13
Tondong Tallasa	6	6	5	5
Bungoro	30	29	31	31
Labakkang	28	24	27	27
Ma'rang	22	18	21	21
Segeri	9	7	9	9
Mandalle	11	8	10	10
Pangkep	267	246	248	251

Sumber/Source: Dinas Koperasi dan UMKM Kabupaten Pangkajene dan Kepulauan/*Cooperative and UMKM Office of Pangkajene dan Kepulauan Regency*

Tabel
Table 9.2**Jumlah Koperasi Menurut Jenis Koperasi dan Kecamatan di Kabupaten Pangkajene dan Kepulauan, 2020**
Number of Cooperative by Kind of Cooperative and Subdistrict in Pangkajene dan Kepulauan Regency, 2020

Kecamatan Subdistrict	Jenis Koperasi/ Kind of Cooperative					Jumlah Total
	KUD	KPRI	KOPKAR	KOPPAS	Lainnya Other	
(1)	(2)	(3)	(4)	(5)	(6)	(7)
Liukang Tangaya	2	1	-	-	3	6
Liukang Kalmas	1	1	-	-	4	6
Liukang Tupabbiring	-	1	-	-	12	13
Liukang Tupabbiring Utara	1	1	-	-	16	18
Pangkajene	2	16	2	1	43	64
Minasatene	-	7	-	-	21	28
Balocci	1	3	-	-	9	13
Tondong Tallasa	1	3	-	-	1	5
Bungoro	2	10	8	-	11	31
Labakkang	2	4	-	-	21	27
Ma'rang	2	4	-	-	15	21
Segeri	1	3	-	1	4	9
Mandalle	-	2	-	-	8	10
Pangkep	15	56	10	2	168	251

Sumber/Source: Dinas Koperasi dan UMKM Kabupaten Pangkajene dan Kepulauan/Cooperative and UMKM Office of Pangkajene dan Kepulauan Regency

Tabel 9.3
Table

Jumlah Kantor Bank Menurut Kelompok Bank di Kabupaten Pangkajene dan Kepulauan, 2015–2020
Number of Bank Offices by Bank Group in Pangkajene dan Kepulauan Regency, 2015–2020

Kelompok Bank Bank Group	2015				2016			
	KP	KC	KCP	KK	KP	KC	KCP	KK
(1)	(2)	(3)	(4)	(5)	(6)	(7)	(8)	(9)
PERSERO	-	1	13	5	-	1	13	5
BPD	-	1	-	1	-	1	-	1
BANK SWASTA	-	-	3	1	-	-	3	1
BANK ASING	-	-	-	-	-	-	-	-
BANK UMUM SYARIAH	-	-	1	-	-	-	1	-
BUS -BPD	-	-	-	-
Pangkep	-	2	17	7	-	2	17	7

Lanjutan Tabel/Continued Table 9.3

Kelompok Bank Bank Group	2017				2018			
	KP	KC	KCP	KK	KP	KC	KCP	KK
(1)	(10)	(11)	(12)	(13)	(14)	(15)	(16)	(17)
PERSERO	-	1	13	5	-	1	13	4
BPD	-	1	-	1	-	1	-	1
BANK SWASTA	-	-	2	-	-	-	2	-
BANK ASING	-	-	-	-	-	-	-	-
BANK UMUM SYARIAH	-	-	1	-	-	-	1	-
BUS-BPD	-	-	-	-	-	-	-	-
Pangkep	-	2	16	6	-	2	16	5

Lanjutan Tabel/*Continued Table* 9.3

Kelompok Bank Bank Group	2019				2020			
	KP	KC	KCP	KK	KP	KC	KCP	KK
(1)	(18)	(19)	(20)	(21)	(22)	(23)	(24)	(25)
PERSERO	-	1	13	4	-	1	13	4
BPD	-	1	-	1	-	-	-	-
BANK SWASTA	-	-	1	-	-	-	1	-
BANK ASING	-	-	-	-	-	-	-	-
BANK UMUM SYARIAH	-	-	1	-	-	-	1	-
BUS -BPD	-	-	-	-	-	-	-	-
Pangkep	-	2	15	5	-	1	15	4

Sumber/*Source*: Otoritas Jasa Keuangan Indonesia/*Indonesian Financial Services Authority*

Tabel
Table 9.4**Posisi Pinjaman Rupiah Menurut Lapangan Usaha dan Bulan di Kabupaten Pangkajene dan Kepulauan, 2020**
Position of Rupiah Loans by Business Field and Month in Pangkajene dan Kepulauan Regency, 2020

Bulan Month	Pertanian, perburuan dan Kehutanan	Perikanan	Pertambangan dan Penggalian	Industri Pengolahan
(1)	(2)	(3)	(4)	(5)
Januari/January	24 609 890 605	34 896 837 253	3 820 058 888	33 144 427 829
Februari/February	24 783 106 754	35 182 209 328	3 739 046 503	34 844 559 336
Maret/March	26 094 894 020	34 594 720 088	3 644 788 054	35 037 512 520
April/April	26 193 757 575	33 774 954 762	3 608 517 873	34 071 334 340
Mei/May	28 726 968 098	33 958 850 700	3 605 886 526	33 115 576 175
Juni/June	29 396 966 450	34 356 398 343	3 596 247 559	33 494 785 799
Juli/July	31 403 469 911	35 479 520 108	3 979 413 529	34 786 743 863
Agustus/August	32 154 765 678	36 720 863 959	3 950 972 510	35 510 904 092
September/September	34 388 778 759	38 561 686 952	3 914 892 373	36 127 812 855
Oktober/October	36 116 269 485	39 744 868 126	3 898 307 914	36 545 629 463
November/November	39 867 278 464	41 875 250 553	3 871 328 949	38 912 659 017
Desember/December	41 774 590 023	43 659 876 956	4 873 610 716	41 053 657 230

Lanjutan Tabel/*Continued Table* 9.4

Bulan Month	Listrik, gas dan air	Konstruksi	Perdagangan Besar dan Eceran	Penyediaan akomodasi dan penyediaan makan minum
(1)	(6)	(7)	(8)	(9)
Januari/ <i>January</i>	1 764 263 203	11 221 808 777	468 142 278 181	9 680 534 174
Februari/ <i>February</i>	1 822 613 684	12 439 282 156	472 148 543 756	10 547 076 264
Maret/ <i>March</i>	1 794 002 801	12 276 278 572	474 706 364 752	10 577 164 128
April/ <i>April</i>	1 667 425 564	11 905 456 732	467 197 476 474	10 985 227 078
Mei/ <i>May</i>	1 641 203 992	11 781 173 053	458 628 093 503	10 243 999 406
Juni/ <i>June</i>	1 681 433 318	12 110 768 974	461 254 028 761	10 243 480 456
Juli/ <i>July</i>	1 649 303 788	11 833 197 611	469 643 334 285	10 178 735 191
Agustus/ <i>August</i>	1 647 538 019	11 545 832 488	476 468 788 240	10 135 495 760
September/ <i>September</i>	1 633 044 418	11 551 382 155	489 584 438 497	10 593 970 444
Oktober/ <i>October</i>	1 623 920 222	12 768 697 258	502 247 531 164	11 943 892 585
November/ <i>November</i>	1 611 689 097	13 324 145 291	529 070 047 011	12 515 831 241
Desember/ <i>December</i>	1 591 454 838	12 508 822 096	544 883 442 585	13 041 059 697

Lanjutan Tabel/*Continued Table 9.4*

Bulan Month	Transportasi, perdagangan dan komunikasi	Perantara Keuangan	Real Estate, Usaha Persewaan, dan Jasa Perusahaan	Administrasi Pemerintahan, Pertahanan dan Jaminan Sosial Wajib
(1)	(10)	(11)	(12)	(13)
Januari/ <i>January</i>	90 720 715 535	1 166 330 405	2 868 192 199	179 675 952
Februari/ <i>February</i>	88 320 482 404	1 163 979 812	3 070 373 796	179 310 381
Maret/ <i>March</i>	88 783 117 602	1 162 780 903	3 101 451 518	178 940 131
April/ <i>April</i>	83 719 255 041	1 162 927 331	2 736 458 791	178 566 083
Mei/ <i>May</i>	87 781 177 832	682 669 960	2 809 498 424	178 187 540
Juni/ <i>June</i>	89 243 412 686	529 152 879	2 745 620 712	177 804 959
Juli/ <i>July</i>	89 524 802 741	530 711 837	2 704 686 671	177 417 793
Agustus/ <i>August</i>	84 759 256 689	271 202 344	2 750 237 978	177 026 365
September/ <i>September</i>	81 057 976 266	341 861 556	2 942 621 642	115 000 000
Oktober/ <i>October</i>	75 841 901 042	339 570 973	2 980 291 925	122 548 823
November/ <i>November</i>	72 899 406 725	336 799 831	3 145 316 047	116 133 116
Desember/ <i>December</i>	73 386 373 243	604 609 116	3 372 144 497	112 692 235

Lanjutan Tabel/*Continued Table 9.4*

Bulan Month	Jasa Pendidikan	Jasa Kesehatan dan Kegiatan Sosial	Jasa Kemasyarakatan, Sosial Budaya, Hiburan dan Perorangan lainnya	Jasa Perorangan yang Melayani Rumah Tangga
(1)	(14)	(15)	(16)	(17)
Januari/ <i>January</i>	1 384 202 306	11 163 674 179	50 421 435 116	3 244 260 207
Februari/ <i>February</i>	1 093 246 020	10 534 118 063	48 905 409 638	3 147 406 957
Maret/ <i>March</i>	1 393 760 303	10 609 625 536	48 941 578 554	3 072 110 318
April/ <i>April</i>	1 545 538 271	10 844 122 001	47 446 207 073	3 633 038 667
Mei/ <i>May</i>	1 533 772 899	11 928 766 586	46 765 525 506	3 551 028 627
Juni/ <i>June</i>	1 522 454 403	11 994 177 359	47 411 202 305	3 618 815 321
Juli/ <i>July</i>	1 509 909 115	7 889 656 307	49 576 885 827	3 826 878 651
Agustus/ <i>August</i>	1 497 367 939	7 978 093 496	49 812 386 476	3 779 300 303
September/ <i>September</i>	170 787 544	3 405 049 723	52 926 223 716	3 822 290 887
Oktober/ <i>October</i>	170 930 780	3 440 183 503	54 020 033 058	3 835 516 712
November/ <i>November</i>	171 071 811	3 466 207 475	57 597 072 452	4 048 496 435
Desember/ <i>December</i>	171 210 560	3 047 772 473	59 595 216 233	4 011 118 839

Lanjutan Tabel/*Continued Table 9.4*

Bulan Month	Badan Internasional dan Badan Ekstra Internasional Lainnya	Kegiatan yang belum jelas batasannya	Rumah Tangga - Untuk Pemilikan Rumah Tinggal	Rumah Tangga - Untuk Pemilikan Flat atau Apartemen
(1)	(18)	(19)	(20)	(21)
Januari/ <i>January</i>	-	-	16 008 315 874	364 292 108
Februari/ <i>February</i>	-	-	16 905 443 615	361 774 885
Maret/ <i>March</i>	-	-	18 904 746 121	359 784 865
April/ <i>April</i>	-	-	19 308 190 396	357 218 467
Mei/ <i>May</i>	-	-	20 110 997 490	354 049 161
Juni/ <i>June</i>	-	-	21 746 282 085	351 412 716
Juli/ <i>July</i>	-	-	24 835 424 475	348 742 216
Agustus/ <i>August</i>	-	-	26 015 590 386	346 040 308
September/ <i>September</i>	-	-	26 400 061 130	-
Oktober/ <i>October</i>	-	-	29 027 583 702	-
November/ <i>November</i>	-	-	30 883 892 702	-
Desember/ <i>December</i>	-	-	30 717 674 491	-

Lanjutan Tabel/*Continued Table 9.4*

Bulan Month	Rumah Tangga - Untuk Pemilikan Ruko atau Rukan	Rumah Tangga - Untuk Pemilikan Kendaraan Bermotor	Rumah Tangga - Untuk Pemilikan Peralatan Rumah Tangga Lainnya	Bukan Lapangan Usaha Lainnya
(1)	(22)	(23)	(24)	(25)
Januari/January	157 329 661	2 288 427 216	449 397 572 367	450 516 552 950
Februari/February	501 910 170	2 903 760 199	449 113 702 428	461 835 810 425
Maret/March	497 406 636	2 843 718 930	447 100 843 579	467 665 613 592
April/April	492 871 117	2 905 551 615	444 377 876 493	471 108 428 905
Mei/May	488 292 187	2 972 109 489	441 096 153 507	472 290 753 647
Juni/June	483 678 034	3 020 577 042	438 865 676 926	475 999 104 168
Juli/July	479 019 966	3 233 298 078	435 882 099 800	480 313 310 186
Agustus/August	474 323 841	3 430 908 920	434 293 005 504	481 043 068 928
September/September	469 589 184	2 947 154 129	439 843 019 644	482 650 884 038
Oktober/October	464 809 830	2 883 474 162	437 193 494 670	487 520 236 042
November/November	459 951 948	2 819 510 307	436 176 279 540	489 290 794 720
Desember/December	455 324 020	3 018 253 121	436 587 847 211	491 434 630 708

Sumber/Source: Otoritas Jasa Keuangan Indonesia/Indonesian Financial Services Authority

Tabel
Table 9.5**Posisi Pinjaman Rupiah Menurut Jenis Penggunaan dan Bulan di Kabupaten Pangkajene dan Kepulauan, 2020**
Position of Rupiah Loans by Type of Use and Month in Pangkajene dan Kepulauan Regency, 2020

Bulan Month	Jumlah Rekening Rupiah		
	KMK	KI	KK
(1)	(2)	(3)	(4)
Januari/January	14 350	5 385	7 686
Februari/February	14 374	5 430	7 735
Maret/March	14 355	5 429	7 753
April/April	14 190	5 397	7 748
Mei/May	14 079	5 372	7 743
Juni/June	14 138	5 266	7 765
Juli/July	14 529	5 128	7 799
Agustus/August	14 803	4 985	7 800
September/September	15 895	4 914	7 885
Oktober/October	16 725	4 847	7 952
November/November	18 442	4 786	8 001
Desember/December	19 384	4 776	8 034

Lanjutan Tabel/*Continued Table 9.5*

Bulan Month	Jumlah Bulan Laporan Rupiah		
	KMK	KI	KK
(1)	(5)	(6)	(7)
Januari/January	534 135 301 064	214 293 283 745	918 732 490 176
Februari/February	535 906 234 258	216 014 530 594	931 622 401 722
Maret/March	541 966 549 916	214 002 539 884	937 372 113 723
April/April	530 464 266 419	210 205 997 237	938 550 136 993
Mei/May	527 355 532 583	209 576 846 244	937 312 355 481
Juni/June	537 061 316 252	206 315 434 032	940 466 730 971
Juli/July	550 839 600 646	203 855 066 582	945 091 894 721
Agustus/August	562 368 701 178	196 791 331 158	945 602 937 887
September/September	581 745 171 305	189 392 646 482	952 310 708 125
Oktober/October	602 503 913 357	183 136 179 676	957 089 598 406
November/November	645 195 066 840	177 633 666 675	959 630 429 217
Desember/December	669 512 145 082	178 175 506 255	962 213 729 551

Sumber/Source: Otoritas Jasa Keuangan Indonesia/*Indonesian Financial Services Authority*

Tabel
Table 9.6**Posisi Pinjaman Rupiah Menurut Skala Bisnis dan Bulan di Kabupaten Pangkajene dan Kepulauan, 2020**
Position of Rupiah Loans by Business Scale and Month in Pangkajene dan Kepulauan Regency, 2020

Bulan Month	Jumlah Rekening Rupiah		Jumlah Bulan Laporan Rupiah	
	UMKM	NON UMKM	UMKM	NON UMKM
(1)	(2)	(3)	(4)	(5)
Januari/January	18 541	8 880	667 751 247 471	999 409 827 514
Februari/February	18 634	8 905	674 767 118 096	1 008 776 048 478
Maret/March	18 608	8 929	677 815 860 814	1 015 525 342 709
April/April	18 433	8 902	667 441 477 780	1 011 778 922 869
Mei/May	18 332	8 862	662 016 790 590	1 012 227 943 718
Juni/June	18 052	9 117	660 600 384 134	1 023 243 097 121
Juli/July	17 816	9 640	659 156 510 646	1 040 630 051 303
Agustus/August	17 515	10 073	657 741 641 531	1 047 021 328 692
September/September	18 233	10 461	665 775 322 928	1 057 673 202 984
Oktober/October	18 617	10 907	675 216 078 597	1 067 513 612 842
November/November	19 574	11 655	695 798 056 537	1 086 661 106 195
Desember/December	20 088	12 106	708 942 025 057	1 100 959 355 831

Sumber/Source: Otoritas Jasa Keuangan Indonesia/Indonesian Financial Services Authority



PENGELUARAN PENDUDUK POPULATION EXPENDITURE



Rp 502.008,00
Rata-Rata
Pengeluaran Makanan
Per Kapita Sebulan



Rp 408.452,00
Rata-Rata Pengeluaran
Non-Makanan
Per Kapita Sebulan



51,83% vs 48,17%
Perbandingan Pengeluaran
Makanan dan Non-Makanan
Per Kapita Sebulan



27,71%
Penduduk termasuk
Golongan Pengeluaran
500.000-749.999
Per Kapita Sebulan

PENJELASAN TEKNIS

1. Survei Sosial Ekonomi Nasional (Susenas) menjadi sandaran utama untuk memenuhi kebutuhan pemerintah dalam m e n g i m p l e m e n t a s i k a n pembangunan nasional agar sejalan dengan tujuan pembangunan internasional Tujuan Pembangunan Berkelanjutan (TPB). Susenas dikumpulkan oleh Badan Pusat Statistik (BPS) untuk memberikan potret kemajuan pembangunan
2. Pendataan Susenas Maret 2020 mencakup 345.000 rumah tangga yang terdapat dalam blok sensus biasa, tidak termasuk yang tinggal dalam blok sensus khusus, seperti kompleks militer dan sejenisnya sertarumah tangga khusus yang berada di blok sensus biasa.
3. Data konsumsi/pengeluaran yang dikumpulkan pada Susenas Maret 2020 dibagi menjadi dua kelompok, yaitu konsumsi makanan dan bukan makanan
4. Untuk konsumsi bukan makanan, pada umumnya yang dikumpulkan hanya data nilainya, kecuali untuk beberapa jenis pengeluaran tertentu seperti penggunaan listrik, air, gas, dan bahan bakar minyak (BBM) yang juga dikumpulkan kuantitasnya.

TECHNICAL NOTES

1. *The National Socio-Economic Survey (Susenas) is the main basis for meeting the government's needs in implementing national development so that it is in line with Sustainable Development Goals (SDGs). Susenas was collected by the Central Statistics Agency (BPS) to provide portrait of development progress.*
2. *The March 2020 Susenas data collection includes 345,000 households in the regular census block, excluding those living in special census blocks, such as military complexes and the like, special households located in the regular census block.*
3. *The data of consumption/expenditure collected in March 2020 Susenas are divided into two groups, namely food and non-food consumption.*
4. *For consumption of non-food, the data collected in general are only their values, except for certain types of expenditure, such as electricity, water, gas, and fuel, which are also collected for their quantity data.*

5. Pengeluaran rata-rata per kapita adalah biaya yang dikeluarkan untuk konsumsi semua anggota rumah tangga selama sebulan baik yang berasal dari pembelian, pemberian maupun produksi sendiri dibagi dengan banyaknya anggota rumah tangga dalam rumah tangga tersebut.
5. *Per capita Average Expenditure is the cost spent for all household members consumption during the month, whether from purchasing, giving or own production, divided by the number of household members in the household.*

<https://pangkepkab.bps.go.id>

ULASAN

Berdasarkan hasil Survei Sosial Ekonomi Nasional Kor, Maret 2020 didapatkan hasil bahwa sebanyak 27,71 persen penduduk dari Pangkajene dan Kepulauan termasuk dari golongan yang memiliki pengeluaran Rp 500.000,00 – Rp 749.999,00 per kapita sebulan.

Rata-rata Pengeluaran per Kapita menurut kelompok makanan sebesar Rp 502.008,00 dan non makanan sebesar Rp 408.452,00.

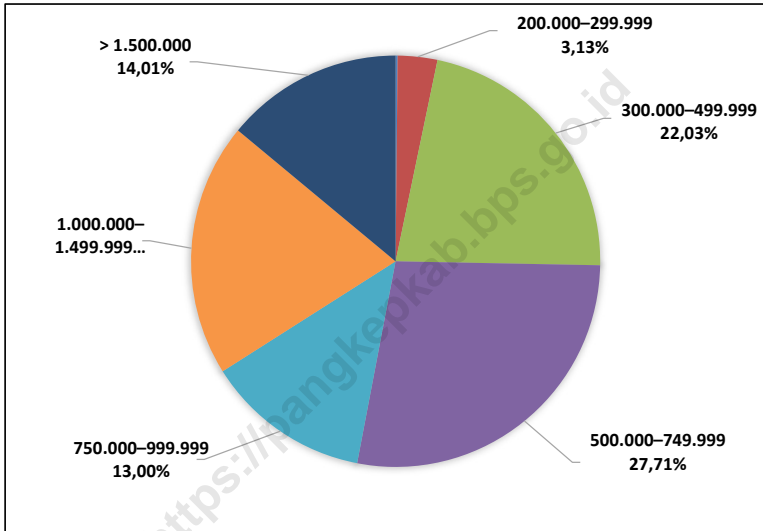
DESCRIPTION

Based on National Socio Economic Survey kor, March 2020 showed that 27.71 percent of population in Pangkajene dan Kepulauan classified as population with IDR 500,000 – 749,999 rupiahs of expenditure per capita per month.

Average Expenditure by Food Gorup as much as IDR 502,008 and non-food as much as IDR 408,452.

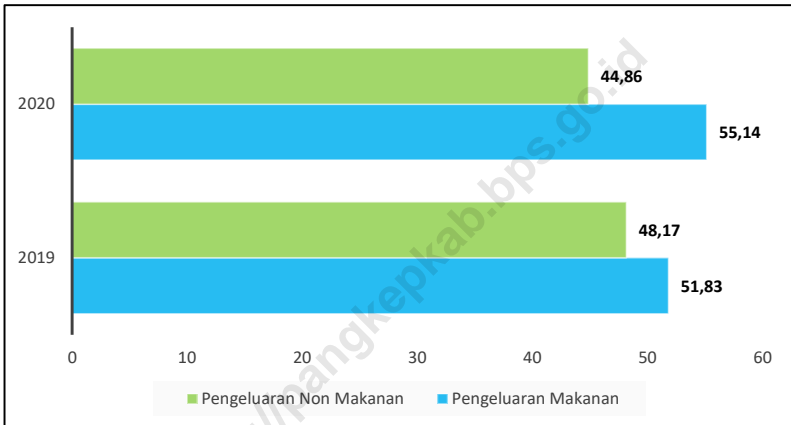
Gambar 10.1
Figures

Persentase Penduduk Menurut Golongan Pengeluaran Per Kapita Sebulan di Kabupaten Pangkajene dan Kepulauan, 2020
Percentage of Population by Per Capita Spending Group a Month in Pangkajene dan Kepulauan Regency, 2020



Gambar 10.2
Figures

Persentase Pengeluaran per Kapita Sebulan Menurut Kelompok Komoditas di Kabupaten Pangkajene dan Kepulauan, 2019 dan 2020
Percentage of Monthly Expenditure per Capita by Commodity Group in Pangkajene dan Kepulauan Regency, 2019 and 2020



Tabel 10.1 Rata-rata Pengeluaran per Kapita Sebulan Menurut Kelompok Komoditas (rupiah) di Kabupaten Pangkajene dan Kepulauan, 2019 dan 2020
Monthly Average Expenditure per Capita by Commodity Group (rupiahs) in Pangkajene dan Kepulauan Regency, 2019 and 2020

Kelompok Komoditas/Commodity Group	2019	2020
(1)	(2)	(3)
Makanan/Food		
Padi-padian/Cereals	78 207	78 080
Umbi-umbian/Tubers	2 217	3 295
Ikkan/udang/cumi/kerang/Fish/shrimp/common squid/shells	66 905	66 685
Daging/Meat	10 031	14 558
Telur dan susu/Eggs and milk	28 262	32 331
Sayur-sayuran/Vegetables	22 739	28 988
Kacang-kacangan/Legumes	5 693	5 904
Buah-buahan/Fruits	20 834	25 605
Minyak dan kelapa/Oil and coconut	8 996	11 057
Bahan minuman/Beverage stuffs	13 745	18 689
Bumbu-bumbuan/Spices	10 238	13 092
Konsumsi lainnya/Miscellaneous food items	10 574	9 777
Makanan dan minuman jadi/Prepared food and beverages	144 941	136 705
Rokok/Cigarettes	57 419	57 240
Jumlah makanan/Total food	480 801	502 008
Bukan makanan/Non-food		
Perumahan dan fasilitas rumah tangga/Housing and household facilities	226 721	207 089
Aneka komoditas dan jasa/Goods and services	75 054	75 715
Pakaian, alas kaki, dan tutup kepala/Clothing, footwear, and headgear	29 937	32 033
Komoditas tahan lama/Durable goods	64 140	42 628
Pajak, pungutan, dan asuransi/Taxes and insurance	33 366	29 010
Keperluan pesta dan upacara/kenduri/Parties and ceremonies	17 600	21 976
Jumlah bukan makanan/Total non-food	446 818	408 452
Jumlah/Total	927 619	910 459

Sumber/Source: BPS, Survei Sosial Ekonomi Nasional (Susenas) Maret/BPS-Statistics Indonesia, National Socioeconomic Survey March

Tabel
Table 10.2

Persentase Pengeluaran per Kapita Sebulan Menurut Kelompok Komoditas di Kabupaten Pangkajene dan Kepulauan, 2019 dan 2020
Percentage of Monthly Expenditure per Capita by Commodity Group in Pangkajene dan Kepulauan Regency, 2019 and 2020

Kelompok Komoditas/Commodity Group	2019	2020
(1)	(2)	(3)
Makanan/Food		
Padi-padian/ <i>Cereals</i>	16,27	15,55
Umbi-umbian/ <i>Tubers</i>	0,46	0,66
Ikan/udang/cumi/kerang/ <i>Fish/shrimp/common squid/shells</i>	13,92	13,28
Daging/ <i>Meat</i>	2,09	2,90
Telur dan susu/ <i>Eggs and milk</i>	5,88	6,44
Sayur-sayuran/ <i>Vegetables</i>	4,73	5,77
Kacang-kacangan/ <i>Legumes</i>	1,18	1,18
Buah-buahan/ <i>Fruits</i>	4,33	5,10
Minyak dan kelapa/ <i>Oil and coconut</i>	1,87	2,20
Bahan minuman/ <i>Beverage stuffs</i>	2,86	3,72
Bumbu-bumbuan/ <i>Spices</i>	2,13	2,61
Konsumsi lainnya/ <i>Miscellaneous food items</i>	2,20	1,95
Makanan dan minuman jadi/ <i>Prepared food and beverages</i>	30,15	27,23
Rokok/ <i>Cigarettes</i>	11,94	11,40
Jumlah makanan/Total food	51,83	55,14
Bukan makanan/Non-food		
Perumahan dan fasilitas rumah tangga/ <i>Housing and household facilities</i>	50,74	50,70
Aneka komoditas dan jasa/ <i>Goods and services</i>	16,8	18,54
Pakaian, alas kaki, dan tutup kepala/ <i>Clothing, footwear, and headgear</i>	6,7	7,84
Komoditas tahan lama/ <i>Durable goods</i>	14,35	10,44
Pajak, pungutan, dan asuransi/ <i>Taxes and insurance</i>	7,47	7,10
Keperluan pesta dan upacara/kenduri/ <i>Parties and ceremonies</i>	3,94	5,38
Jumlah bukan makanan/Total non-food	48,17	44,86
Jumlah/Total	100,00	100,00

Sumber/Source: BPS, Survei Sosial Ekonomi Nasional (Susenas) Maret/BPS-Statistics Indonesia, National Socioeconomic Survey March

Tabel
Table 10.3**Persentase Penduduk Menurut Golongan Pengeluaran Per Kapita Sebulan di Kabupaten Pangkajene dan Kepulauan, 2020**
Percentage of Population by Per Capita Spending Group a Month in Pangkajene dan Kepulauan Regency, 2020

Golongan Pengeluaran <i>Spending Group</i> (Rp)	Persentase Penduduk <i>Percentage of Population</i>
(1)	(2)
< 150 000	0,00
150 000–199 999	0,15
200 000–299 999	3,13
300 000–499 999	22,03
500 000–749 999	27,71
750 000–999 999	13,00
1 000 000–1 499 999	19,97
> 1 500 000	14,01
Jumlah/Total	100,00

Sumber/Source: BPS, Survei Sosial Ekonomi Nasional (Susenas) Maret/BPS-Statistics Indonesia, National Socioeconomic Survey March



PERDAGANGAN TRADE

1.034 Kios

157 Toko

18 Pasar



PENJELASAN TEKNIS

1. Pedagang Besar adalah pedagang yang kegiatannya membeli barang dalam jumlah yang besar dan menjualnya kembali dengan jumlah yang besar.
2. Pedagang Menengah adalah pedagang yang membeli barang dagangan dalam jumlah besar dan menjualnya kembali kepada para pedagang kecil dalam jumlah sedang atau kecil.
3. Pedagang Kecil adalah pedagang yang membeli barang dagangan dalam jumlah sedang dan menjualnya kembali kepada konsumen akhir. Termasuk didalamnya pedagang mikro.
4. Sarana Perdagangan yang ada di wilayah Pangkajene dan Kepulauan antara lain ;
 - Pasar adalah tempat bertemunya pembeli dan penjual untuk melakukan transaksi jual beli barang atau jasa.
 - Toko adalah tempat tertutup yang di dalamnya terjadi kegiatan perdagangan dengan jenis benda atau barang yang khusus
 - Kios adalah toko kecil yang fungsinya sama dengan toko, namun memiliki ukuran lebih kecil.
 - Warung adalah usaha

TECHNICAL NOTES

1. *Wholesaler is a trader whose activities are buying goods in large quantities and reselling it at large quantities.*
2. *Medium Trader is a trader whose activities are buying goods in large quantities and reselling it to small trader in a medium or small quantities.*
3. *Small Trader is a trader whose activities are buying goods in medium quantities and sell it to consumer. Also, it include the micro trader.*
4. *Trading Facilities located in Pangkajene dan Kepulauan ;*
 - *Market is a meeting place for buyers and sellers to make buying and selling goods or services.*
 - *Shop is covered in it occurs trade activities with types of objects or special items*
 - *Newsstand is a small shop that functions the same as the stores, but has a smaller size.*
 - *Warung is a small family owned*

kecil milik keluarga yang berbentuk kedai, kios, toko kecil, atau restoran sederhana

business in the form of shops , stalls , small shops , or a simple restaurant

<https://pangkepkab.bps.go.id>

ULASAN

Jumlah sarana perdagangan di Kabupaten pangkajene dan kepulauan pada tahun 2020 adalah 1.209 yang terdiri dari pasar sebanyak 18, toko sebanyak 157, dan kios sebanyak 1.034

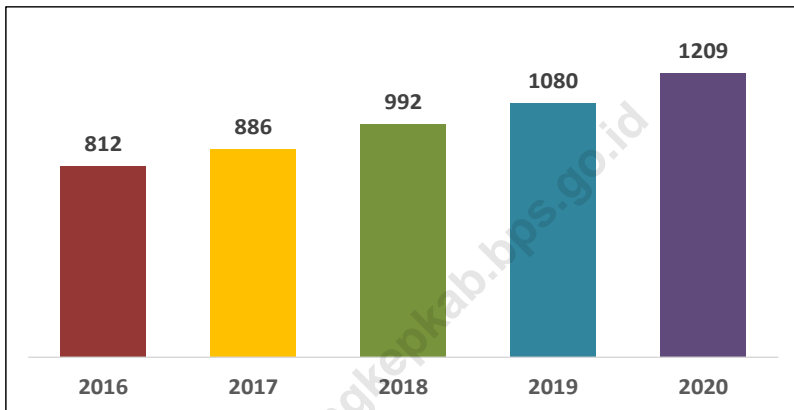
DESCRIPTION

The number of trading facilities in Pangkajene dan Kepulauan Regency in 2020 is 1,209 consisting of 18 markets, 157 shops and 1,034 kios.

<https://pangkepkab.bps.go.id>

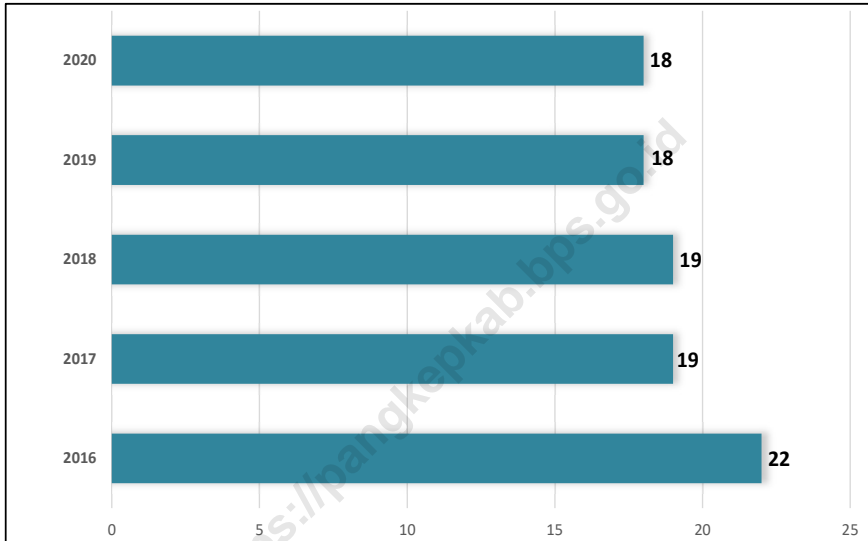
Gambar
Figures 11.1

Jumlah Sarana Perdagangan di Kabupaten Pangkajene dan Kepulauan, 2016–2020
Number of Trading Facilities in Pangkajene dan Kepulauan Regency, 2016–2020



Gambar 11.2
Figures

Jumlah Pasar di Kabupaten Pangkajene dan Kepulauan, 2016–2020
Number of Market in Pangkajene dan Kepulauan Regency, 2016–2020



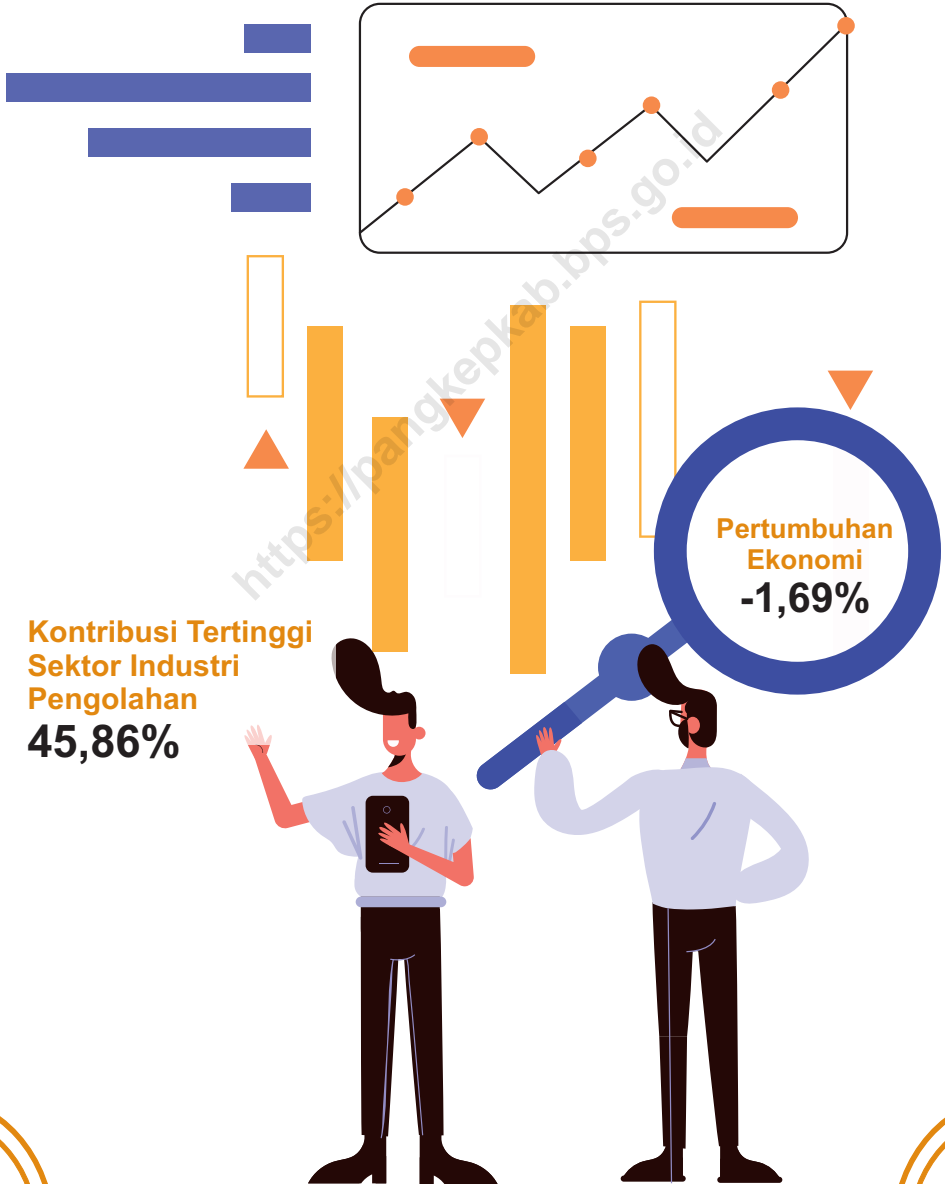
Tabel 11.1 **Jumlah Sarana Perdagangan Menurut Jenisnya di Kabupaten Pangkajene dan Kepulauan, 2016–2020**
Table 11.1 **Number of Trading Facilities by Type of Facility in Pangkajene dan Kepulauan Regency, 2016–2020**

Jenis Sarana Perdagangan <i>Type of Trading Facilities</i>	2016	2017	2018	2019	2020
(1)	(2)	(3)	(4)	(5)	(6)
Pasar/Market	22	19	19	18	18
Toko/Store	104	115	127	142	157
Kios	686	752	846	920	1034
Warung
Jumlah/Total	812	886	992	1 080	1 209

Sumber/Source: Dinas Perindustrian dan Perdagangan Kabupaten Pangkajene dan Kepulauan/Industry and Trade Office of Pangkajene dan Kepulauan Regency

12

SISTEM NERACA REGIONAL SYSTEM OF REGIONAL ACCOUNTS



PENJELASAN TEKNIS**TECHNICAL NOTES**

1. Penghitungan statistik neraca nasional mengikuti buku petunjuk yang diterbitkan oleh Perserikatan Bangsa Bangsa (PBB) dikenal sebagai Sistem Neraca Nasional (SNN). SNN adalah rekomendasi internasional tentang bagaimana menyusun ukuran aktivitas ekonomi yang sesuai dengan standar neraca baku yang didasarkan pada prinsip-prinsip ekonomi. Rekomendasi yang dimaksud dinyatakan dalam sekumpulan konsep, definisi, klasifikasi, dan aturan neraca yang disepakati secara internasional dalam mengukur indikator tertentu seperti Produk Domestik Bruto (PDB). Salah satu bentuk adaptasi pencatatan statistik nasional adalah melakukan perubahan tahun dasar PDB Indonesia dari tahun 2000 ke 2011. Perubahan tahun dasar PDB dilakukan seiring dengan mengadopsi rekomendasi PBB yang tertuang dalam Sistem Neraca Nasional 2008 (SNA 2008).
 2. Produk Domestik Bruto pada tingkat nasional serta Produk Domestik Regional Bruto (PDRB) pada tingkat regional (provinsi) menggambarkan kemampuan suatu wilayah untuk menciptakan nilai tambah pada suatu waktu tertentu. Untuk menyusun PDB
1. *The method used to estimate national accounts statistics is based on the standard guidelines formed by United Nation known as System of National Accounts (SNA). SNA is the internationally agreed standard set of recommendations on how to compile measures of economic activity in accordance with strict accounting conventions based on economic principles. The recommendations are expressed in term of a set of concepts, definitions, classifications and accounting rules that comprise the internationally agreed standard for measuring indicators such as Gross Domestic Product (GDP). One of the improvement in the national statistical system is to rebase GDP form base year 2000 to 2011 in order to capture current economic condition. It is in line with the United Nations (UN) recommendation on 2008 SNA.*
 2. *The basic measure of the value added arising from economic activity is known as Gross Domestic Product at the national level and Gross Regional Domestic Product (GRDP) at the regional level (provinces/regencies/municipalities). To compile*

maupun PDRB digunakan 2 pendekatan, yaitu lapangan usaha dan pengeluaran. Keduanya menyajikan komposisi data nilai tambah dirinci menurut sumber kegiatan ekonomi (lapangan usaha) dan menurut komponen penggunaannya. PDB maupun PDRB dari sisi lapangan usaha merupakan penjumlahan seluruh komponen nilai tambah bruto yang mampu diciptakan oleh sektor-sektor ekonomi atas berbagai aktivitas produksinya. Sedangkan dari sisi pengeluaran menjelaskan tentang penggunaan dari nilai tambah tersebut.

3. PDB menurut lapangan usaha mengalami perubahan klasifikasi dari 9 lapangan usaha menjadi 17 lapangan usaha. PDB menurut lapangan usaha dirinci menurut total nilai tambah dari seluruh sektor ekonomi yang mencakup lapangan usaha Pertanian, Kehutanan, dan Perikanan; Pertambangan dan Penggalian; Industri Pengolahan; Pengadaan Listrik dan Gas; Pengadaan Air, Pengelolaan Sampah, Limbah dan Daur Ulang; Konstruksi; Perdagangan Besar dan Eceran, Reparasi Mobil dan Sepeda Motor; Transportasi dan Pergudangan; Penyediaan Akomodasi dan Makan Minum; Informasi dan Komunikasi; Jasa Keuangan dan Asuransi; Real Estat; Jasa

these statistics, two approaches have been used, i.e. "production approach" and "expenditure approach". The first approach is to measure value added produced by various kinds of economic activities, while the second approach is to measure final uses of the country's output. In other words, GDP/GRDP is the sum of total value added produced by all economic industries (activities) and the way of using it.

3. *GDP by industry classification changes from 9 sectors to 17 industries. GDP by industry is classified by types of economic activities such as Agriculture, Forestry and Fishing; Mining and Quarrying; Manufacturing; Electricity and Gas; Water supply, Sewerage, Waste Management and Remediation Activities; Construction; Wholesale and Retail Trade; Repair of Motor Vehicles and Motorcycles; Transportation and Storage; Accommodation and Food Service Activities; Information and Communication; Financial and Insurance Activities; Real Estate Activities; Business Activities; Public Administration; Defence and Compulsory Social Security; Education; Human Health and*

Perusahaan; Administrasi Pemerintahan, Pertahanan dan Jaminan Sosial Wajib; Jasa Pendidikan; Jasa Kesehatan dan Kegiatan Sosial; dan Jasa lainnya.

Social Work Activities; and Other Services Activities.

4. PDB menurut pengeluaran mengalami perubahan klasifikasi dimana pengeluaran konsumsi Lembaga Non Profit yang Melayani Rumah Tangga (LNPR) yang sebelumnya termasuk bagian dari pengeluaran konsumsi rumah tangga menjadi komponen terpisah. Sehingga klasifikasi PDB menurut pengeluaran dirinci menjadi 7 komponen yaitu komponen pengeluaran konsumsi rumah tangga, pengeluaran konsumsi LNPR, pengeluaran konsumsi pemerintah, pembentukan modal tetap bruto, perubahan inventori, ekspor barang dan jasa, dan impor barang dan jasa.

4. *GDP by expenditure classification changes where consumption expenditure Non-profit Institutions Serving Households (NPISH) previously included as part of household consumption expenditure is taken out into separate component. So that, GDP by type of expenditures is classified into: household consumption expenditure, NPISH consumption expenditure, government consumption expenditure, gross fixed capital formation, changes in inventories, exports of goods and services, and imports of goods and services.*

5. Pengeluaran konsumsi rumah tangga mencakup berbagai pengeluaran konsumsi akhir rumah tangga atas barang dan jasa untuk memenuhi kebutuhan individu ataupun kelompok secara langsung. Pengeluaran rumah tangga di sini mencakup makanan dan minuman selain restoran; pakaian, alas kaki dan jasa perawatannya; perumahan dan perlengkapan rumah tangga; kesehatan dan pendidikan; transportasi dan komunikasi;

5. *Household consumption expenditures consist of expenditures incurred by households, which are used for both individual or collective needs. Household consumptions are classified into food and beverages other than restaurants; clothing, footwear, and related maintenance services; housing and household equipment; health and education; transport and communication; restaurants and hotels; and others.*

restoran dan hotel serta lainnya.

6. Pengeluaran Pemerintah terdiri dari Pengeluaran Konsumsi Individu dan Pengeluaran Konsumsi Kolektif. Barang dan jasa individu merupakan barang dan jasa privat, dimana ciri-ciri barang privat adalah a) Scarcity, yaitu ada kelangkaan/keterbatasan dalam jumlah; b) Excludable consumption, yaitu konsumsi suatu barang dapat dibatasi hanya pada mereka yang memenuhi persyaratan tertentu (biasanya harga); c) Rivalrous competition, yaitu konsumsi oleh satu konsumen akan mengurangi atau menghilangkan kesempatan pihak lain untuk melakukan hal serupa. Contoh barang dan jasa yang dihasilkan pemerintah dan tergolong sebagai barang dan jasa individu adalah jasa pelayanan kesehatan pemerintah di rumah sakit/puskesmas dan jasa pendidikan di sekolah/universitas negeri. Sedangkan barang dan jasa kolektif ekuivalen dengan barang publik yang memiliki ciri a) Non rivalry, yaitu penggunaan satu konsumen terhadap suatu barang tidak mengurangi kesempatan konsumen lain untuk juga mengkonsumsi barang tersebut; b) Non excludable, yaitu apabila suatu barang publik tersedia, maka tidak ada yang dapat menghalangi siapapun
6. *Government consumption expenditure consists of Individual Consumption Expenditure and Collective Consumption Expenditure. Individual goods and services are private goods and services, which the characteristics of private goods is a) Scarcity, that there is a scarcity/limited in number; b) Excludable consumption, the consumption of goods can be limited only to those who meet certain requirements (usually the price); c) Rivalrous competition, ie consumption by the consumer will reduce or eliminate the chance of another party to do so. Examples of goods and services produced by government and classified as goods and services of individuals is the government health services in hospitals/health centers and education services in schools/universities. Collective goods and services equivalent to public goods characterized by a) Non-rivalry, namely the use of a consumer for an item does not reduce the chance of another consumer to also consume goods; b) Non-excludable, i.e. when a public good available, then nothing can hinder anyone to benefit from the goods or in other words everyone has access to the goods. Examples of goods and services produced by government and classified as collective goods and services is carried military*

untuk memperoleh manfaat dari barang tersebut atau dengan kata lain setiap orang memiliki akses ke barang tersebut. Contoh barang dan jasa yang dihasilkan pemerintah dan tergolong sebagai barang dan jasa kolektif adalah jasa pertahanan yang dilakukan TNI dan keamanan yang dilakukan kepolisian.

defense services and the police's security.

7. Pembentukan Modal Tetap Bruto (PMTB) mencakup pengadaan, pembuatan, dan pembelian barang modal. Barang modal dimaksud adalah barang-barang yang digunakan untuk proses produksi, tahan lama atau yang mempunyai umur pemakaian lebih dari satu tahun seperti bangunan, mesin-mesin dan alat angkutan. Termasuk pula di sini perbaikan besar (berat) yang sifatnya memperpanjang umur atau mengubah bentuk atau kapasitas barang modal tersebut. Pengeluaran barang modal untuk keperluan militer juga dicakup sebagai PMTB. Klasifikasi komponen PMTB dibagi menjadi 6 sub komponen yaitu Konstruksi; Mesin dan Peralatan; Kendaraan; Peralatan Lainnya; Cultivated Biological Resources (CBR) dan Produk Kekayaan Intelektual.
7. *Gross Fixed Capital Formation (GFCF) includes procurement, manufacture, and the purchase of capital goods. Capital goods are goods which are used for the production process, durable or have a service life of more than one year such as buildings, machinery, and transportation equipment. Including here: huge improvement that are to extend the life or changing the shape or the capacity of the capital goods. Capital expenditures for military purposes are also covered as GFCF. GFCF component are classified into six sub-components: Construction; Machinery and Equipment; vehicle; Other equipment; Cultivated Biological Resources (CBR) and Intellectual Property Product.*
8. Ekspor barang dan jasa merupakan transaksi perdagangan barang dan jasa dari penduduk (residen) ke bukan penduduk (nonresiden).
8. *Exports of goods and services consist of transactions of goods and services from residents to non-residents. Imports of goods*

Impor barang dan jasa adalah transaksi perdagangan dari bukan penduduk ke penduduk. Ekspor atau impor barang terjadi pada saat terjadi perubahan hak kepemilikan barang antara penduduk dengan bukan penduduk (dengan atau tanpa perpindahan fisik barang tersebut). Pada PDB dengan tahun dasar 2011, ekspor dan impor barang dirinci menjadi nonmigas dan migas.

and services consist of transaction of goods and services from non-residents to residents. Exports and imports of goods occur when there are changes in ownership of goods between residents and non-residents (with or without physical movements of goods across frontiers). On the GDP at 2011 basic year, exports and imports of goods specified into non oil and gas and oil and gas.

9. Produk Domestik Bruto maupun agregat turunannya disajikan dalam 2 (dua) versi penilaian, yaitu atas dasar "harga berlaku" dan atas dasar "harga konstan". Disebut sebagai harga berlaku karena seluruh agregat dinilai dengan menggunakan harga pada tahun berjalan, sedangkan harga konstan penilaiannya didasarkan kepada harga satu tahun dasar tertentu, dalam publikasi ini digunakan harga tahun 2011.

9. *GDP and its aggregations are presented in two forms: at current market prices and at constant base year market prices. In presenting current market prices, all aggregates are valued at current market prices, while base year constant market prices are shown by valuing all aggregates at fixed base year prices. Year of 2011 is used as the base year in this publication.*

10. Laju pertumbuhan Produk Domestik Bruto diperoleh dari perhitungan PDB atas dasar harga konstan. Diperoleh dengan cara mengurangi nilai PDB pada tahun ke-n terhadap nilai pada tahun ke n-1 (tahun sebelumnya), dibagi dengan nilai pada tahun ke n-1, dikalikan dengan 100 persen.

10. *Growth rate of Gross Domestic Product is derived from GDP at constant market prices. It is obtained by subtracting the value of GDP year n with the value of GDP year n-1, divided by the value of GDP year n-1 then multiplied by 100 percent.*

Laju pertumbuhan menunjukkan perkembangan agregat pendapatan dari satu waktu tertentu terhadap waktu sebelumnya.

The growth rate of GDP explains the income growth during the given period.

<https://pangkepkab.bps.go.id>

ULASAN**DESCRIPTION****Produk Domestik Regional Bruto**

Berdasarkan hasil perhitungan PDRB tahun 2020, angka PDRB atas dasar harga berlaku di Kabupaten Pangkajene dan Kepulauan mencapai 25.662,55 miliar rupiah dengan kontribusi dari Kategori C (Industri pengolahan) masih menjadi penyumbang terbesar dengan sumbangan sebesar 45,86 persen.

Jika dilihat dari sisi pertumbuhan ekonomi, Kabupaten Pangkajene dan Kepulauan memiliki pertumbuhan ekonomi sebesar -1,69 persen dimana angka ini turun jika dibandingkan dengan tahun sebelumnya.

Dalam publikasi ini dilakukan beberapa revisi angka yang sebelumnya pernah dirilis di publikasi sebelumnya karena digunakannya angka sementara dan angka sangat sementara.

Gross Regional Domestic Product

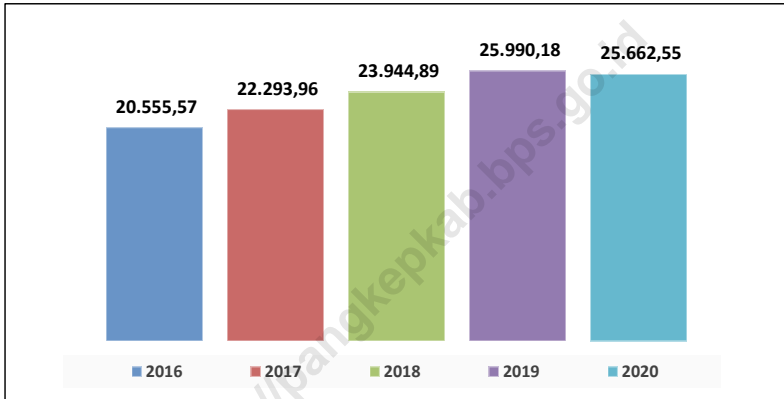
Based on the 2020 GDP calculation, the GDP based on current prices in Pangkajene dan Kepulauan Regency reached 25,662.55 billion rupiah with contributions from Category C (manufacturing industry) still being the largest contributor with a contribution of 45.86 percent.

In terms of economic growth, Pangkajene dan Kepulauan Regency have an economic growth of -1,69 percent, which is a decrease compared to the previous year.

In this publication a number of revisions of numbers that were previously released in the previous publication were carried out because of the use of temporary figures and very temporary figures.

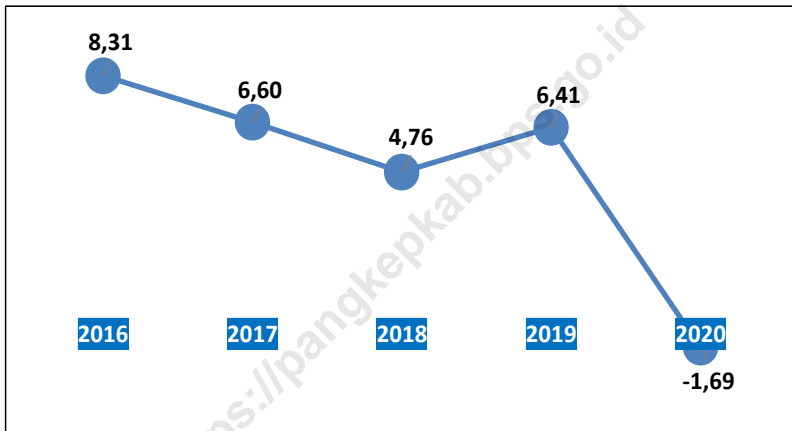
Gambar 12.1.
Figures

Produk Domestik Regional Bruto Atas Dasar Harga Berlaku Menurut Lapangan Usaha di Kabupaten Pangkajene dan Kepulauan (miliar rupiah), 2016–2020
Gross Regional Domestic Product at Current Market Prices by Industry in Pangkajene dan Kepulauan Regency (billion rupiahs), 2016–2020



Gambar 12.2
Figures

Laju Pertumbuhan Produk Domestik Regional Bruto Atas Dasar Harga Konstan 2010 Menurut Lapangan Usaha di Kabupaten Pangkajene dan Kepulauan (persen), 2016–2020
Growth Rate of Gross Regional Domestic Product at 2010 Constant Market Prices by Industry in Pangkajene dan Kepulauan Regency (percent), 2016–2020



Tabel
Table 12.1.

Produk Domestik Regional Bruto Atas Dasar Harga Berlaku Menurut Lapangan Usaha di Kabupaten Pangkajene dan Kepulauan (miliar rupiah), 2016–2020
Gross Regional Domestic Product at Current Market Prices by Industry in Pangkajene dan Kepulauan Regency (billion rupiahs), 2016–2020

Lapangan Usaha/Industry	2016	2017	2018	2019*	2020**
(1)	(2)	(3)	(4)	(5)	(6)
A Pertanian, Kehutanan, dan Perikanan/ <i>Agriculture, Forestry, and Fishing</i>	3 178,94	3 643,50	4 136,07	4 649,68	4 821,21
B Pertambangan dan Penggalian/ <i>Mining and Quarrying</i>	1 941,84	2 061,59	2 351,98	2 642,03	2 699,25
C Industri Pengolahan/ <i>Manufacturing</i>	11 011,37	11 651,81	11 829,45	12 401,86	11 768,75
D Pengadaan Listrik dan Gas/ <i>Electricity and Gas</i>	8,05	10,37	11,22	11,46	11,03
E Pengadaan Air; Pengelolaan Sampah, Limbah, dan Daur Ulang/ <i>Water Supply; Sewerage, Waste Management, and Remediation Activities</i>	5,46	6,03	6,80	7,18	7,76
F Konstruksi/ <i>Construction</i>	881,54	1 005,63	1 198,25	1 361,11	1 404,63
G Perdagangan Besar dan Eceran; Reparasi Mobil dan Sepeda Motor/ <i>Wholesale and Retail Trade; Repair of Motor Vehicles and Motorcycles</i>	971,19	1 094,00	1 291,77	1 449,29	1 424,94
H Transportasi dan Pergudangan/ <i>Transportation and Storage</i>	588,48	651,08	700,16	808,40	708,61
I Penyediaan Akomodasi dan Makan Minum/ <i>Accommodation and Food Service Activities</i>	73,49	82,35	96,38	106,65	100,08
J Informasi dan Komunikasi/ <i>Information and Communication</i>	249,27	274,77	319,01	356,14	400,21

Lanjutan Tabel/*Continued Table* 12.1

Lapangan Usaha/ <i>Industry</i>		2016	2017	2018	2019*	2020**
(1)		(2)	(3)	(4)	(5)	(6)
K	Jasa Keuangan dan Asuransi/ <i>Financial and Insurance Activities</i>	183,52	193,48	199,56	207,80	213,13
L	Real Estat/ <i>Real Estate Activities</i>	312,25	347,40	383,19	413,66	431,02
M,N	Jasa Perusahaan/ <i>Business Activities</i>	1,08	1,22	1,44	1,61	1,58
O	Administrasi Pemerintahan, Pertahanan, dan Jaminan Sosial Wajib/ <i>Public Administration and Defence; Compulsory Social Security</i>	616,13	663,58	734,22	810,06	822,99
P	Jasa Pendidikan/ <i>Education</i>	300,04	344,35	388,60	431,21	470,56
Q	Jasa Kesehatan dan Kegiatan Sosial/ <i>Human Health and Social Work Activities</i>	226,84	255,81	288,47	322,78	368,61
R,S,T,U	Jasa Lainnya/ <i>Other Services Activities</i>	6,07	7,00	8,34	9,27	8,18
Produk Domestik Regional Bruto/<i>Gross Regional Domestic Product</i>		20 555,57	22 293,96	23 944,89	25 990,18	25 662,55

Catatan/*Note*: *)angka sementara/*preliminary figures*

**)angka sangat sementara/*very preliminary figures*

Sumber/*Source*: Diolah dari Hasil Sensus, Survei, dan Berbagai Sumber Lainnya/*Based on Census, Surveys, and Other Sources*

Tabel
Table 12.2

Produk Domestik Regional Bruto Atas Dasar Harga Konstan 2010 Menurut Lapangan Usaha di Kabupaten Pangkajene dan Kepulauan (miliar rupiah), 2016–2020
Gross Regional Domestic Product at 2010 Constant Market Prices by Industry in Pangkajene dan Kepulauan Regency (billion rupiahs), 2016–2020

Lapangan Usaha/Industry	2016	2017	2018	2019*	2020**
(1)	(2)	(3)	(4)	(5)	(6)
A Pertanian, Kehutanan, dan Perikanan/ <i>Agriculture, Forestry, and Fishing</i>	2 174,81	2 350,19	2 584,26	2 833,96	2 860,37
B Pertambangan dan Penggalian/ <i>Mining and Quarrying</i>	1 199,40	1 297,27	1 439,25	1 602,20	1 610,08
C Industri Pengolahan/ <i>Manufacturing</i>	7 741,44	8 132,35	8 144,00	8 410,85	8 074,90
D Pengadaan Listrik dan Gas/ <i>Electricity and Gas</i>	9,78	10,36	10,69	10,80	10,39
E Pengadaan Air; Pengelolaan Sampah, Limbah, dan Daur Ulang/ <i>Water Supply; Sewerage, Waste Management, and Remediation Activities</i>	4,92	5,30	5,87	6,04	6,50
F Konstruksi/ <i>Construction</i>	638,14	695,61	769,83	832,62	856,09
G Perdagangan Besar dan Eceran; Reparasi Mobil dan Sepeda Motor/ <i>Wholesale and Retail Trade; Repair of Motor Vehicles and Motorcycles</i>	782,10	862,72	976,09	1 068,95	1 045,84
H Transportasi dan Pergudangan/ <i>Transportation and Storage</i>	459,74	514,59	548,05	620,14	535,41
I Penyediaan Akomodasi dan Makan Minum/ <i>Accommodation and Food Service Activities</i>	58,22	65,16	75,35	81,64	74,53
J Informasi dan Komunikasi/ <i>Information and Communication</i>	244,24	260,85	295,77	330,12	369,17

Lanjutan Tabel/*Continued Table 12.2*

Lapangan Usaha/Industry		2016	2017	2018	2019*	2020**
(1)		(2)	(3)	(4)	(5)	(6)
K	Jasa Keuangan dan Asuransi/ <i>Financial and Insurance Activities</i>	134,81	136,16	134,85	137,53	141,64
L	Real Estat/ <i>Real Estate Activities</i>	219,63	238,01	253,10	268,22	279,10
M,N	Jasa Perusahaan/ <i>Business Activities</i>	0,80	0,86	0,97	1,07	0,99
O	Administrasi Pemerintahan, Pertahanan, dan Jaminan Sosial Wajib/ <i>Public Administration and Defence; Compulsory Social Security</i>	420,00	440,63	465,63	498,27	497,29
P	Jasa Pendidikan/ <i>Education</i>	223,78	243,18	267,92	287,98	315,98
Q	Jasa Kesehatan dan Kegiatan Sosial/ <i>Human Health and Social Work Activities</i>	161,12	175,50	191,77	208,76	231,43
R,S,T,U	Jasa Lainnya/ <i>Other Services Activities</i>	4,37	4,78	5,51	6,03	5,51
Produk Domestik Regional Bruto/Gross Regional Domestic Product		14 477,29	15 433,50	16 168,91	17 205,17	16 915,23

Catatan/Note: *)angka sementara/*preliminary figures*

**)angka sangat sementara/*very preliminary figures*

Sumber/Source: Diolah dari Hasil Sensus, Survei, dan Berbagai Sumber Lainnya/*Based on Census, Surveys, and Other Sources*

Tabel
Table 12.3

Distribusi Persentase Produk Domestik Regional Bruto Atas Dasar Harga Berlaku Menurut Lapangan Usaha di Kabupaten Pangkajene dan Kepulauan, 2016–2020
Percentage Distribution of Gross Regional Domestic Product at Current Market Prices by Industry in Pangkajene dan Kepulauan Regency, 2016–2020

Lapangan Usaha/ <i>Industry</i>	2016	2017	2018	2019*	2020**
(1)	(2)	(3)	(4)	(5)	(6)
A Pertanian, Kehutanan, dan Perikanan/ <i>Agriculture, Forestry, and Fishing</i>	15,47	16,34	17,27	17,89	18,79
B Pertambangan dan Penggalian/ <i>Mining and Quarrying</i>	9,45	9,25	9,82	10,17	10,52
C Industri Pengolahan/ <i>Manufacturing</i>	53,57	52,26	49,40	47,72	45,86
D Pengadaan Listrik dan Gas/ <i>Electricity and Gas</i>	0,04	0,05	0,05	0,04	0,04
E Pengadaan Air; Pengelolaan Sampah, Limbah, dan Daur Ulang/ <i>Water Supply; Sewerage, Waste Management, and Remediation Activities</i>	0,03	0,03	0,03	0,03	0,03
F Konstruksi/ <i>Construction</i>	4,29	4,51	5,00	5,24	5,47
G Perdagangan Besar dan Eceran; Reparasi Mobil dan Sepeda Motor/ <i>Wholesale and Retail Trade; Repair of Motor Vehicles and Motorcycles</i>	4,72	4,91	5,39	5,58	5,55
H Transportasi dan Pergudangan/ <i>Transportation and Storage</i>	2,86	2,92	2,92	3,11	2,76
I Penyediaan Akomodasi dan Makan Minum/ <i>Accommodation and Food Service Activities</i>	0,36	0,37	0,40	0,41	0,39
J Informasi dan Komunikasi/ <i>Information and Communication</i>	1,21	1,23	1,33	1,37	1,56

Lanjutan Tabel/*Continued Table* 12.3

Lapangan Usaha/ <i>Industry</i>		2016	2017	2018	2019*	2020**
(1)		(2)	(3)	(4)	(5)	(6)
K	Jasa Keuangan dan Asuransi/ <i>Financial and Insurance Activities</i>	0,89	0,87	0,83	0,80	0,83
L	Real Estat/ <i>Real Estate Activities</i>	1,52	1,56	1,60	1,59	1,68
M,N	Jasa Perusahaan/ <i>Business Activities</i>	0,01	0,01	0,01	0,01	0,01
O	Administrasi Pemerintahan, Pertahanan, dan Jaminan Sosial Wajib/ <i>Public Administration and Defence; Compulsory Social Security</i>	3,00	2,98	3,07	3,12	3,21
P	Jasa Pendidikan/ <i>Education</i>	1,46	1,54	1,62	1,66	1,83
Q	Jasa Kesehatan dan Kegiatan Sosial/ <i>Human Health and Social Work Activities</i>	1,10	1,15	1,20	1,24	1,44
R,S,T,U	Jasa Lainnya/ <i>Other Services Activities</i>	0,03	0,03	0,03	0,04	0,03
Produk Domestik Regional Bruto/<i>Gross Regional Domestic Product</i>		100,00	100,00	100,00	100,00	100,00

Catatan/*Note*: *)angka sementara/*preliminary figures*

**)angka sangat sementara/*very preliminary figures*

Sumber/*Source*: Diolah dari Hasil Sensus, Survei, dan Berbagai Sumber Lainnya/*Based on Census, Surveys, and Other Sources*

Tabel
Table 12.4**Laju Pertumbuhan Produk Domestik Regional Bruto Atas Dasar Harga Konstan 2010 Menurut Lapangan Usaha di Kabupaten Pangkajene dan Kepulauan (persen), 2016–2020****Growth Rate of Gross Regional Domestic Product at 2010 Constant Market Prices by Industry in Pangkajene dan Kepulauan Regency (percent), 2016–2020**

Lapangan Usaha/Industry		2016	2017	2018	2019*	2020**
(1)		(2)	(3)	(4)	(5)	(6)
A	Pertanian, Kehutanan, dan Perikanan/ <i>Agriculture, Forestry, and Fishing</i>	7,37	8,06	9,96	9,66	0,93
B	Pertambangan dan Penggalian/ <i>Mining and Quarrying</i>	11,81	8,16	10,94	11,32	0,49
C	Industri Pengolahan/ <i>Manufacturing</i>	9,37	5,05	0,14	3,28	-3,99
D	Pengadaan Listrik dan Gas/ <i>Electricity and Gas</i>	9,22	5,90	3,14	1,05	-3,79
E	Pengadaan Air; Pengelolaan Sampah, Limbah, dan Daur Ulang/ <i>Water Supply; Sewerage, Waste Management, and Remediation Activities</i>	3,28	7,65	10,89	2,86	7,59
F	Konstruksi/ <i>Construction</i>	8,93	9,01	10,67	8,16	2,82
G	Perdagangan Besar dan Eceran; Reparasi Mobil dan Sepeda Motor/ <i>Wholesale and Retail Trade; Repair of Motor Vehicles and Motorcycles</i>	7,83	10,31	13,14	9,51	-2,16
H	Transportasi dan Pergudangan/ <i>Transportation and Storage</i>	-2,65	11,93	6,50	13,15	-13,66
I	Penyediaan Akomodasi dan Makan Minum/ <i>Accommodation and Food Service Activities</i>	6,93	11,92	15,65	8,34	-8,70
J	Informasi dan Komunikasi/ <i>Information and Communication</i>	7,84	6,80	13,39	11,61	11,83

Lanjutan Tabel/Continued Table 12.4

Lapangan Usaha/Industry		2016	2017	2018	2019*	2020**
(1)		(2)	(3)	(4)	(5)	(6)
K	Jasa Keuangan dan Asuransi/ <i>Financial and Insurance Activities</i>	15,51	1,00	-0,96	1,99	2,99
L	Real Estat/ <i>Real Estate Activities</i>	6,71	8,37	6,34	5,97	4,06
M,N	Jasa Perusahaan/ <i>Business Activities</i>	6,95	7,26	13,69	10,44	-7,44
O	Administrasi Pemerintahan, Pertahanan, dan Jaminan Sosial Wajib/ <i>Public Administration and Defence; Compulsory Social Security</i>	-1,07	4,91	5,67	7,01	-0,19
P	Jasa Pendidikan/ <i>Education</i>	6,32	8,67	10,17	7,48	9,72
Q	Jasa Kesehatan dan Kegiatan Sosial/ <i>Human Health and Social Work Activities</i>	7,09	8,92	9,28	8,85	10,86
R,S,T,U	Jasa Lainnya/ <i>Other Services Activities</i>	8,33	9,55	15,13	9,55	-8,60
Produk Domestik Regional Bruto/<i>Gross Regional Domestic Product</i>		8,31	6,60	4,76	6,41	-1,69

Catatan/Note: *)angka sementara/*preliminary figures*

**)angka sangat sementara/*very preliminary figures*

Sumber/Source: Diolah dari Hasil Sensus, Survei, dan Berbagai Sumber Lainnya/*Based on Census, Surveys, and Other Sources*

Tabel
Table 12.5

Produk Domestik Regional Bruto Atas Dasar Harga Berlaku Menurut Jenis Pengeluaran di Kabupaten Pangkajene dan Kepulauan (miliar rupiah), 2015–2019
Gross Regional Domestic Product at Current Market Prices by Type of Expenditure in Pangkajene dan Kepulauan Regency (billion rupiahs), 2015–2019

Jenis Pengeluaran Type of Expenditure	2015	2016	2017	2018*	2019*
(1)	(2)	(3)	(4)	(5)	(6)
Pengeluaran Konsumsi Rumah Tangga <i>Household Consumption Expenditure</i>	6 842,49	7 676,83	8 531,15	9 556,26	10 596,92
Pengeluaran Konsumsi LNPRT <i>NPISH Consumption Expenditure</i>	158,57	172,23	189,23	210,79	320,90
Pengeluaran Konsumsi Pemerintah <i>Government Consumption Expenditure</i>	1 107,30	1 142,21	1 162,14	1 228,20	1 340,27
Pembentukan Modal Tetap Bruto <i>Gross Fixed Capital Formation</i>	2 367,25	2 629,46	2 975,25	3 417,86	3 767,75
Perubahan Inventori <i>Changes in Inventories</i>	386,51	352,93	193,58	308,26	70,62
Net Ekspor Barang dan Jasa/ <i>Net Exports of Goods and Services</i>	7 563,99	8 581,91	9 242,61	9 223,51	9 893,72
Produk Domestik Regional Bruto/Gross Regional Domestic Product	18 426,11	20 555,57	22 293,96	23 944,89	25 990,18

Catatan/Note: *)angka sementara, angka belum direkonsiliasi/*preliminary figures, not yet reconciled*

Sumber/Source: Diolah dari Hasil Sensus, Survei, dan Berbagai Sumber Lainnya/*Based on Census, Surveys, and Other Sources*

Tabel
Table 12.6**Produk Domestik Regional Bruto Atas Dasar Harga Konstan 2010 Menurut Jenis Pengeluaran di Kabupaten Pangkajene dan Kepulauan (miliar rupiah), 2015–2019**
Gross Regional Domestic Product at 2010 Constant Market Prices by Type of Expenditure in Pangkajene dan Kepulauan Regency (billion rupiahs), 2015–2019

Jenis Pengeluaran Type of Expenditure	2015	2016	2017	2018*	2019*
(1)	(2)	(3)	(4)	(5)	(6)
Pengeluaran Konsumsi Rumah Tangga <i>Household Consumption Expenditure</i>	5 084,08	5 471,57	5 811,96	6 203,05	6 640,51
Pengeluaran Konsumsi LNPRT <i>NPISH Consumption Expenditure</i>	112,28	117,92	126,97	136,72	197,14
Pengeluaran Konsumsi Pemerintah <i>Government Consumption Expenditure</i>	771,47	767,77	774,89	803,84	846,78
Pembentukan Modal Tetap Bruto <i>Gross Fixed Capital Formation</i>	1 823,22	1 959,58	2 126,39	2 325,80	2 501,76
Perubahan Inventori <i>Changes in Inventories</i>	272,22	273,14	159,20	190,62	51,38
Net Ekspor Barang dan Jasa/ <i>NetExports of Goods and Services</i>	5 303,75	5 887,31	6 434,09	6 508,87	6 967,60
Produk Domestik Regional Bruto/Gross Regional Domestic Product	13 367,01	14 477,29	15 433,50	16 168,91	17 205,17

Catatan/Note: *)angka sementara, angka belum direkonsiliasi/preliminary figures, not yet reconciled

Sumber/Source: Diolah dari Hasil Sensus, Survei, dan Berbagai Sumber Lainnya/Based on Census, Surveys, and Other Sources

Tabel
Table 12.7**Distribusi Persentase Produk Domestik Regional Bruto Atas Dasar Harga Berlaku Menurut Pengeluaran di Kabupaten Pangkajene dan Kepulauan, 2015 - 2019**
Percentage Distribution of Gross Regional Domestic Product at Current Prices by Expenditure in Pangkajene dan Kepulauan Regency, 2015 - 2019

Jenis Pengeluaran Type of Expenditure	2015	2016	2017	2018*	2019*
(1)	(2)	(3)	(4)	(5)	(6)
Pengeluaran Konsumsi Rumah Tangga <i>Household Consumption Expenditure</i>	37,13	37,35	38,27	39,91	40,77
Pengeluaran Konsumsi LNPRT <i>NPISH Consumption Expenditure</i>	0,86	0,84	0,85	0,88	1,23
Pengeluaran Konsumsi Pemerintah <i>Government Consumption Expenditure</i>	6,01	5,56	5,21	5,13	5,16
Pembentukan Modal Tetap Bruto <i>Gross Fixed Capital Formation</i>	12,85	12,79	13,35	14,27	14,50
Perubahan Inventori <i>Changes in Inventories</i>	2,10	1,72	0,87	1,29	0,27
Net Ekspor Barang dan Jasa/ <i>NetExports of Goods and Services</i>	41,05	41,75	41,46	38,52	38,07
Produk Domestik Regional Bruto/Gross Regional Domestic Product	100,00	100,00	100,00	100,00	100,00

Catatan/Note: *)angka sementara, angka belum direkonsiliasi/*preliminary figures, not yet reconciled*

Sumber/Source: Diolah dari Hasil Sensus, Survei, dan Berbagai Sumber Lainnya/*Based on Census, Surveys, and Other Sources*

Tabel
Table 12.8

Laju Pertumbuhan Produk Domestik Regional Bruto Atas Dasar Harga Konstan 2010 Menurut Pengeluaran di Kabupaten Pangkajene dan Kepulauan, 2015 - 2019
Growth rate of Gross Regional Domestic Product at 2010 Constant Prices by Expenditure in Pangkajene dan Kepulauan Regency, 2015 - 2019

Jenis Pengeluaran Type of Expenditure	2015	2016	2017	2018*	2019*
(1)	(2)	(3)	(4)	(5)	(6)
Pengeluaran Konsumsi Rumah Tangga <i>Household Consumption Expenditure</i>	5,29	7,62	6,22	6,73	7,05
Pengeluaran Konsumsi LNPRT <i>NPISH Consumption Expenditure</i>	7,76	5,03	7,67	7,68	44,19
Pengeluaran Konsumsi Pemerintah <i>Government Consumption Expenditure</i>	3,13	-0,48	0,93	3,74	5,34
Pembentukan Modal Tetap Bruto <i>Gross Fixed Capital Formation</i>	7,67	7,48	8,51	9,38	7,57
Perubahan Inventori <i>Changes in Inventories</i>	-	-	-	-	-
Net Ekspor Barang dan Jasa/ <i>Net Exports of Goods and Services</i>	-	-	-	-	-
Produk Domestik Regional Bruto/Gross Regional Domestic Product	7,63	8,31	6,60	4,76	6,41

Catatan/Note: *)angka sementara, angka belum direkonsiliasi/preliminary figures, not yet reconciled

Sumber/Source: Diolah dari Hasil Sensus, Survei, dan Berbagai Sumber Lainnya/Based on Census, Surveys, and Other Sources



**Posisi
Kabupaten Pangkep**

10

**Jumlah
Penduduk**

18

**Indeks
Pembangunan
Manusia**

ULASAN

Kota dengan penduduk terbanyak di Provinsi Sulawesi Selatan adalah Kota Makassar yaitu 1.423.877 jiwa. Sedangkan Kabupaten Kepulauan Selayar adalah kabupaten dengan penduduk paling sedikit yaitu 137.071 jiwa.

Kota dengan Indeks Pembangunan Manusia (IPM) tertinggi adalah Kota Makassar yaitu 82,25. Sedangkan Kabupaten Jeneponto adalah kabupaten dengan IPM terendah yaitu 64,26.

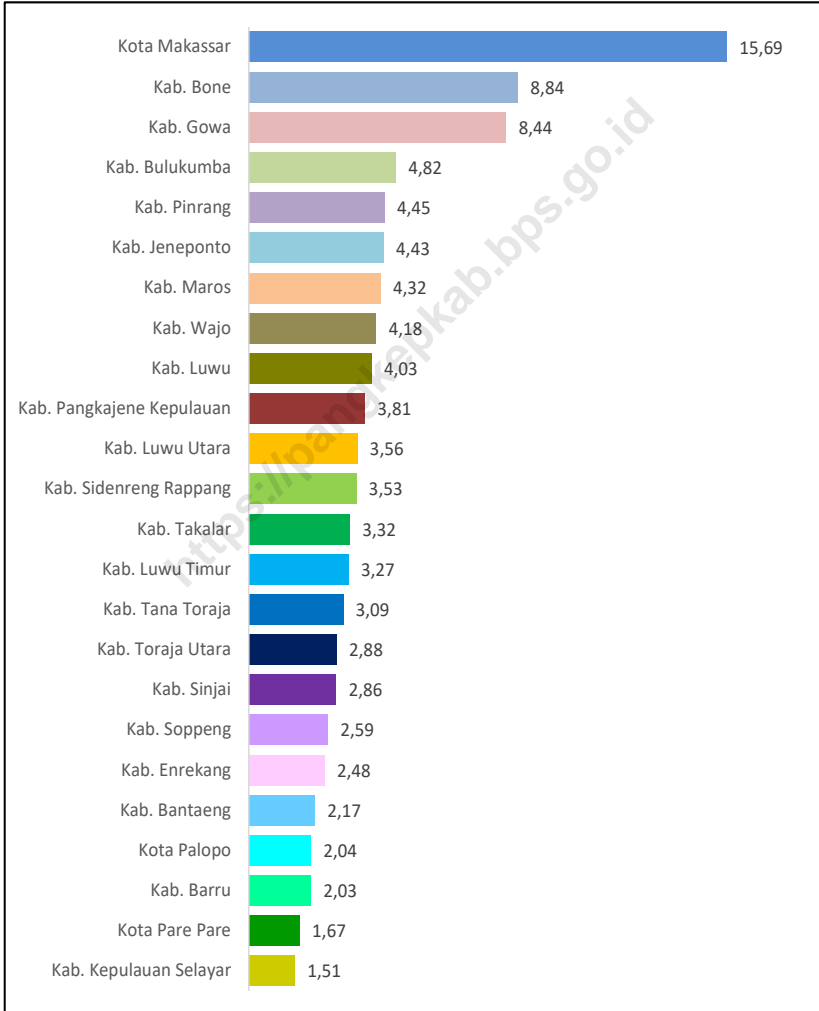
DESCRIPTION

Municipality with the largest population in Sulawesi Selatan Province is Makassar Municipality with 1,423,877 inhabitants. Meanwhile, Kepulauan Selayar Regency is the regency with the lowest population, namely 137,071 inhabitants.

Municipality with the highest Human Development Index (HDI) was Makassar Municipality, namely 82.25. Meanwhile, Jeneponto Regency is the regency with the lowest HDI, namely 64.26.

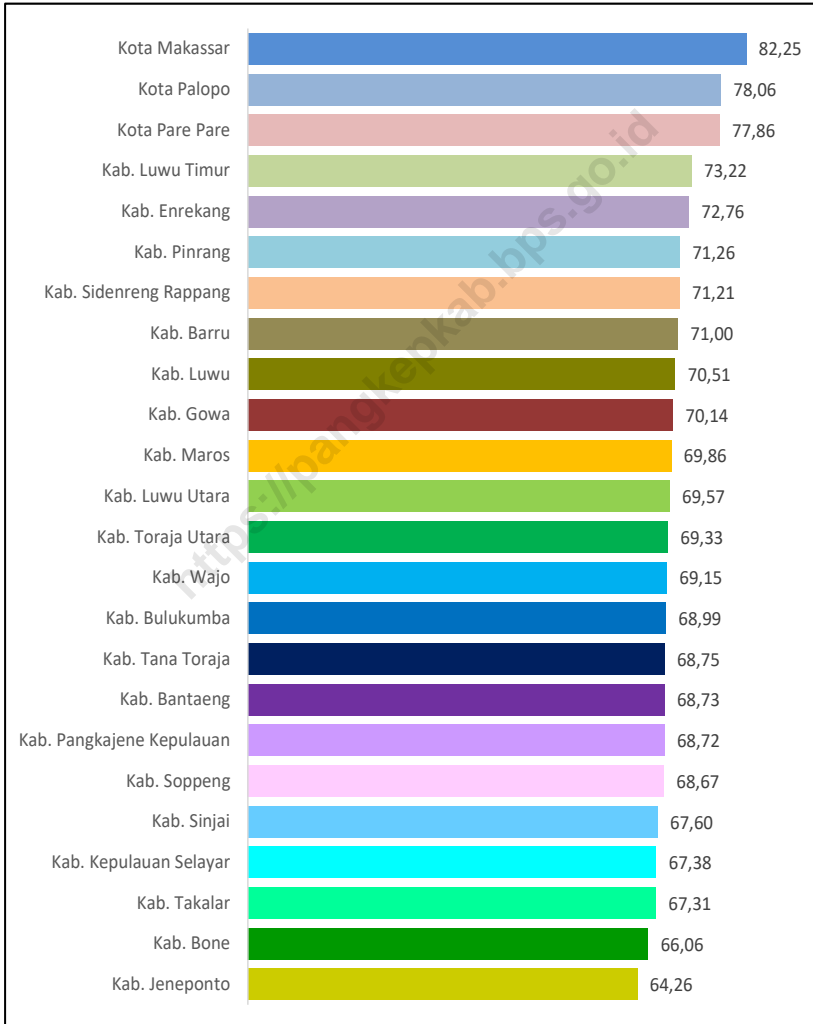
Gambar 13.1
Figures

Distribusi Penduduk Menurut Kabupaten/Kota di Provinsi Sulawesi Selatan (ribu), 2020
Population Distribution by Regency/Municipality in Sulawesi Selatan Province (thousand), 2016–2020



Gambar 13.2
Figures

Perbandingan Indeks Pembangunan Manusia Menurut Kabupaten/Kota di Provinsi Sulawesi Selatan, 2020
Comparison of Human Development Index by Regency/ Municipality in Sulawesi Selatan Province, 2020



Tabel
Table 13.1

Jumlah Penduduk Menurut Kabupaten/Kota di Provinsi Sulawesi Selatan, 2016–2020
Population by Regency/Municipality in Sulawesi Selatan Province, 2016–2020

Kabupaten/Kota Regency/Municipality	2016	2017	2018	2019	2020
(1)	(2)	(3)	(4)	(5)	(6)
Kab. Kepulauan Selayar	131 605	133 003	134 280	135 624	137 071
Kab. Bulukumba	413 229	415 713	418 326	420 603	437 607
Kab. Bantaeng	184 517	185 581	186 612	187 626	196 716
Kab. Jeneponto	357 807	359 787	361 793	363 792	401 610
Kab. Takalar	289 978	292 983	295 892	298 688	300 853
Kab. Gowa	735 493	748 200	760 607	772 684	765 836
Kab. Sinjai	239 689	241 208	242 672	244 125	259 478
Kab. Maros	342 890	346 383	349 822	353 121	391 774
Kab. Pangkajene Kepulauan	326 700	329 791	332 674	335 514	345 775
Kab. Barru	171 906	172 767	173 623	174 323	184 452
Kab. Bone	746 973	751 026	754 894	758 589	801 775
Kab. Soppeng	226 305	226 466	226 770	226 991	235 167
Kab. Wajo	394 495	395 583	396 810	397 814	379 079
Kab. Sidenreng Rappang	292 985	296 125	299 123	301 972	319 990
Kab. Pinrang	369 595	372 230	374 583	377 119	403 994
Kab. Enrekang	201 614	203 320	204 827	206 387	225 172
Kab. Luwu	353 277	356 305	359 209	362 027	365 608
Kab. Tana Toraja	230 195	231 519	232 821	234 002	280 794
Kab. Luwu Utara	305 372	308 001	310 470	312 883	322 919
Kab. Luwu Timur	281 822	287 874	293 822	299 673	296 741
Kab. Toraja Utara	226 988	228 414	229 798	231 214	261 086
Kota Makassar	1 469 601	1 489 011	1 508 154	1 526 677	1 423 877
Kota Pare Pare	140 423	142 097	143 710	145 178	151 454
Kota Palopo	172 916	176 907	180 678	184 614	184 681
Sulawesi Selatan	8 606 375	8 690 294	8 771 970	8 851 240	9 073 509

Sumber/Source: Badan Pusat Statistik Provinsi Sulawesi Selatan/Statistics of Sulawesi Selatan

Tabel
Table 13.2

Laju Pertumbuhan Produk Domestik Regional Bruto Atas Dasar Harga Konstan 2010 Menurut Kabupaten/Kota di Provinsi Sulawesi Selatan(persen), 2016–2020
Rate of Growth of Gross Regional Domestic Products at Constant 2010 Prices by Regency/Municipality in Sulawesi Selatan Province (percent), 2016–2020

Kabupaten/Kota Regency/Municipality	2016	2017	2018	2019*	2020**
(1)	(2)	(3)	(4)	(5)	(6)
Kab. Kepulauan Selayar	7,35	7,61	8,75	7,68	- 1,78
Kab. Bulukumba	6,77	6,89	5,05	5,49	0,43
Kab. Bantaeng	7,39	7,31	8,13	10,75	0,52
Kab. Jeneponto	8,32	8,25	6,29	5,47	0,16
Kab. Takalar	9,61	7,37	6,66	6,87	- 0,61
Kab. Gowa	7,57	7,21	7,14	7,46	1,76
Kab. Sinjai	7,09	7,23	7,44	6,12	1,55
Kab. Maros	9,50	6,81	6,19	1,24	- 10,87
Kab. Pangkajene Kepulauan	8,31	6,60	4,76	6,41	- 1,69
Kab. Barru	6,01	6,48	7,11	7,41	0,87
Kab. Bone	9,01	8,41	8,91	7,01	- 0,25
Kab. Soppeng	8,11	8,29	8,11	7,69	2,19
Kab. Wajo	4,96	5,21	1,08	4,06	- 1,17
Kab. Sidenreng Rappang	8,77	7,09	5,02	4,65	- 0,59
Kab. Pinrang	7,44	7,84	6,91	6,53	0,44
Kab. Enrekang	7,63	6,84	3,26	5,43	1,25
Kab. Luwu	7,88	6,79	6,86	6,26	1,30
Kab. Tana Toraja	7,29	7,47	7,89	7,22	- 0,28
Kab. Luwu Utara	7,49	7,60	8,39	7,11	- 0,59
Kab. Luwu Timur	1,58	3,07	3,39	1,17	1,46
Kab. Toraja Utara	8,01	8,22	8,07	7,56	0,17
Kota Makassar	8,03	8,20	8,42	8,79	- 1,27
Kota Pare Pare	6,87	6,97	5,58	6,65	- 0,08
Kota Palopo	6,95	7,17	7,52	6,75	0,45
Sulawesi Selatan	7,42	7,21	7,04	6,91	-0,70

Catatan/Note: *)angka sementara/preliminary figures

**)angka sangat sementara/very preliminary figures

Sumber/Source: Badan Pusat Statistik Provinsi Sulawesi Selatan/Statistics of Sulawesi Selatan

Tabel
Table 13.3

**Jumlah Penduduk Miskin Menurut Kabupaten/Kota di
Provinsi Sulawesi Selatan (ribu), 2016–2020**
**Number of Poor Population by Regency/Municipality in
Sulawesi Selatan Province (thousand), 2016–2020**

Kabupaten/Kota Regency/Municipality	2016	2017	2018	2019	2020
(1)	(2)	(3)	(4)	(5)	(6)
Kab. Kepulauan Selayar	17,21	17,61	17,59	17,36	17,04
Kab. Bulukumba	33,25	33,10	31,25	30,49	30,00
Kab. Bantaeng	17,53	17,91	17,20	16,91	16,84
Kab. Jeneponto	55,32	55,34	55,95	54,05	53,24
Kab. Takalar	27,05	26,99	26,57	25,93	25,38
Kab. Gowa	61,52	62,77	59,34	57,99	57,68
Kab. Sinjai	22,51	22,25	22,48	22,27	22,06
Kab. Maros	39,02	38,50	35,97	34,85	34,62
Kab. Pangkajene Kepulauan	52,86	53,38	50,12	47,07	47,12
Kab. Barru	16,24	16,76	15,68	14,92	14,44
Kab. Bone	75,09	77,13	79,57	76,25	81,33
Kab. Soppeng	19,12	18,76	17,00	16,45	17,23
Kab. Wajo	29,46	29,19	29,73	27,48	27,69
Kab. Sidenreng Rappang	15,92	15,72	15,41	14,44	15,36
Kab. Pinrang	31,28	31,43	32,94	31,85	33,56
Kab. Enrekang	26,98	26,71	22,53	25,40	25,25
Kab. Luwu	50,58	49,80	47,91	46,18	46,04
Kab. Tana Toraja	28,42	29,18	29,65	28,87	28,41
Kab. Luwu Utara	43,75	44,04	42,43	42,48	42,20
Kab. Luwu Timur	21,08	21,94	21,15	20,83	20,82
Kab. Toraja Utara	33,02	32,85	30,68	28,64	27,88
Kota Makassar	66,78	68,19	66,22	65,12	69,98
Kota Pare Pare	8,02	8,07	8,01	7,62	7,96
Kota Palopo	15,02	15,44	14,27	14,37	14,71
Sulawesi Selatan	807,03	813,07	792,64	767,80	776,83

Sumber/Source: Badan Pusat Statistik Provinsi Sulawesi Selatan/Statistics of Sulawesi Selatan

Tabel
Table 13.4**Indeks Pembangunan Manusia Menurut Kabupaten/Kota
di Provinsi Sulawesi Selatan, 2016–2020**
*Human Development Index by Regency/Municipality in
Sulawesi Selatan Province, 2016–2020*

Kabupaten/Kota Regency/Municipality	2016	2017	2018	2019	2020
(1)	(2)	(3)	(4)	(5)	(6)
Kab. Kepulauan Selayar	64,95	65,39	66,04	66,91	67,38
Kab. Bulukumba	66,46	67,08	67,70	68,28	68,99
Kab. Bantaeng	66,59	67,27	67,76	68,30	68,73
Kab. Jeneponto	61,81	62,67	63,33	64,00	64,26
Kab. Takalar	64,96	65,48	66,07	66,94	67,31
Kab. Gowa	67,70	68,33	68,87	69,66	70,14
Kab. Sinjai	65,36	65,80	66,24	67,05	67,60
Kab. Maros	67,76	68,42	68,94	69,50	69,86
Kab. Pangkajene Kepulauan	66,86	67,25	67,71	68,29	68,72
Kab. Barru	69,07	69,56	70,05	70,60	71,00
Kab. Bone	63,86	64,16	65,04	65,67	66,06
Kab. Soppeng	65,95	66,67	67,60	68,26	68,67
Kab. Wajo	67,52	68,18	68,57	69,05	69,15
Kab. Sidenreng Rappang	69,39	69,84	70,60	71,05	71,21
Kab. Pinrang	69,42	69,90	70,62	71,12	71,26
Kab. Enrekang	70,79	71,44	72,15	72,66	72,76
Kab. Luwu	68,71	69,02	69,60	70,39	70,51
Kab. Tana Toraja	66,25	66,82	67,66	68,25	68,75
Kab. Luwu Utara	67,81	68,35	68,79	69,46	69,57
Kab. Luwu Timur	70,95	71,46	72,16	72,80	73,22
Kab. Toraja Utara	67,49	67,90	68,49	69,23	69,33
Kota Makassar	80,53	81,13	81,73	82,25	82,25
Kota Pare Pare	76,48	76,68	77,19	77,62	77,86
Kota Palopo	76,45	76,71	77,30	77,98	78,06
Sulawesi Selatan	69,76	70,34	70,90	71,66	71,93

Sumber/Source: Badan Pusat Statistik Provinsi Sulawesi Selatan/Statistics of Sulawesi Selatan



Sensus
Penduduk
2020

#Mencatat Indonesia

DATA

MENCERDASKAN BANGSA

— *Enlighten The Nation* —



**BADAN PUSAT STATISTIK
KABUPATEN PANGKAJENE DAN KEPULAUAN**
Statistics of Pangkajene dan Kepulauan Regency

Jl. Sultan Hasanuddin No. 36, Pangkajene, Pangkep 90614

Telp.: 0410 21074, Fax : 0410 21074

Homepage : <http://pangkepkab.bps.go.id> Email: bps7309@bps.go.id

