

KABUPATEN
JENEPONTO
DALAM ANGKA | **2021**
JENEPONTO REGENCY IN FIGURE

*2021 adalah tahun penuh harapan
- Presiden Joko Widodo -*



**BADAN PUSAT STATISTIK
KABUPATEN JENEPONTO**
BPS-Statistics of Jeneponto Regency

KABUPATEN
JENEPONTO
DALAM ANGKA
JENEPONTO REGENCY IN FIGURE

2021

2021 adalah tahun penuh harapan
- Presiden Joko Widodo -



KABUPATEN JENEPONTO DALAM ANGKA
JENEPONTO REGENCY IN FIGURES
2021

ISSN: **0215 6668**

No. Publikasi/*Publication Number*: 73040.2102

Katalog /*Catalog*: 1102001.7304

Ukuran Buku/*Book Size*: 14,8 cm x 21 cm

Jumlah Halaman/*Number of Pages* : xlvi + 386 halaman/*pages*

Naskah/*Manuscript*:

BPS Kabupaten Jeneponto

BPS-Statistics of Jeneponto Regency

Penyunting/*Editor*:

BPS Kabupaten Jeneponto

BPS-Statistics of Jeneponto Regency

Desain Kover/*Cover Design*:

BPS Kabupaten Jeneponto

BPS-Statistics of Jeneponto Regency

Ilustrasi Kover/*Cover Illustration*:

PLTB Tolo I Jeneponto

Diterbitkan oleh/*Published by*:

©BPS Kabupaten Jeneponto/*BPS-Statistics of Jeneponto Regency*

Dilarang mengumumkan, mendistribusikan, mengomunikasikan, dan/atau menggandakan sebagian atau seluruh isi buku ini untuk tujuan komersil tanpa izin tertulis dari Badan Pusat Statistik.

Prohibited to announce, distribute, communicate, and/or copy part or all of this book for commercial purpose without permission from BPS-Statistics Indonesia.

TIM PENYUSUN/DRAFTING TEAM

Penanggungjawab Umum/*General in Charge*:
Mukrabin, S.E., M.M.

Penyunting/*Editor*:
Rahmi Hijriati Ashri, S.Si., M.Si.

Penulis/*Writer*:
Isna Muflichatul Fadhilah, S.S.T.

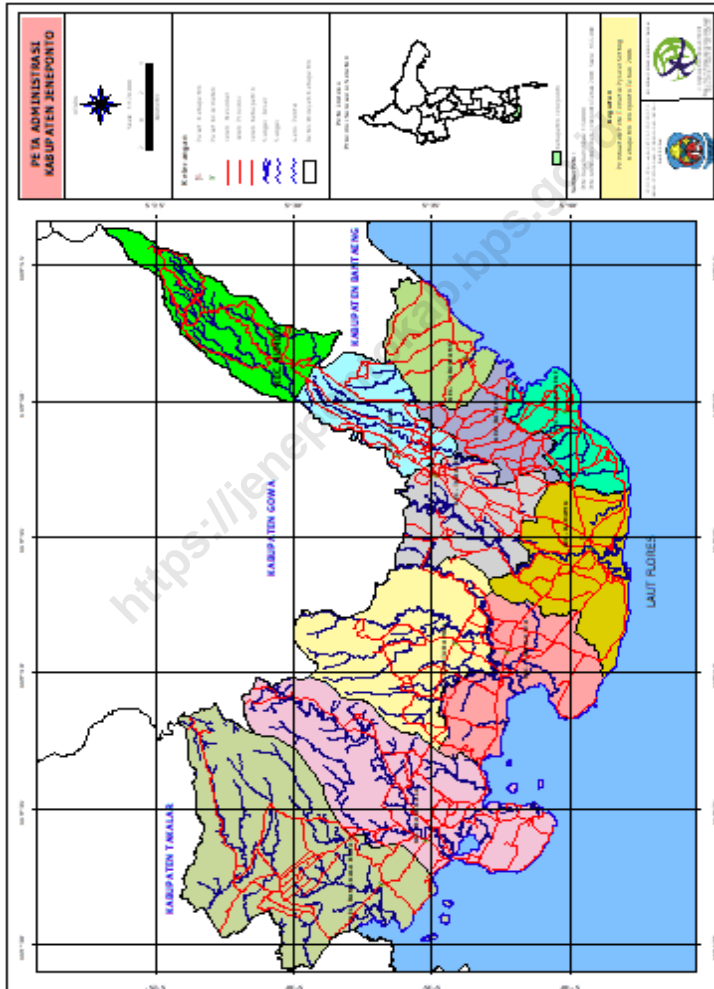
Infografis/*Infographic*:
Ikhsan Margo Pangestu, S.Tr.Stat.
Ammas Pualam Islamy, S.Tr.Stat.

Gambar Kulit/*Cover Design*:
Ikhsan Margo Pangestu, S.Tr.Stat.

<https://jenepontorah.bps.go.id>

PETA WILAYAH KABUPATEN JENEPONTO

MAP OF JENEPONTO REGENCY



KEPALA BPS KABUPATEN JENEPONTO
CHIEF STATISTICIAN OF JENEPONTO REGENCY



MUKRABIN, SE, MM



KATA PENGANTAR

Buku Kabupaten Jeneponto Dalam Angka 2021 ini merupakan statistik tahunan yang diterbitkan oleh Badan Pusat Statistik Kabupaten Jeneponto. Berhasilnya penerbitan publikasi ini adalah berkat dukungan dan kerjasama yang baik dari semua pihak, untuk itu kami mengucapkan terima kasih terutama kepada Pemerintah Daerah Kabupaten Jeneponto serta Dinas Komunikasi dan Informasi Statistik Kabupaten Jeneponto yang berperan sebagai wali data statistik di lingkup Kabupaten Jeneponto.

Dalam Buku ini disajikan data sekunder yang berasal dari berbagai instansi pemerintah dan swasta di Kabupaten Jeneponto serta berbagai data dari hasil sensus dan survei yang dilaksanakan BPS Kabupaten Jeneponto. Buku Kabupaten Jeneponto Dalam Angka 2021 disempurnakan secara bertahap baik tampilan maupun kualitasnya, namun demikian akan sangat bergantung pada ketersediaan data di masing-masing dinas dan instansi sebagai sumber data.

Saran dan kritik dari semua pihak untuk perbaikan publikasi ini sangat kami harapkan dan semoga publikasi ini dapat membantu kebutuhan data statistik yang diperlukan pemerintah, swasta dan masyarakat.

Jeneponto, Februari 2021
Kepala BPS Kabupaten Jeneponto

MUKRABIN, SE, MM



PREFACE

Jeneponto Regency in Figures 2021 is annual statistical publication issued by the Statistics of Jeneponto Regency. This book has been successfully published on time due to the support and good cooperation of many parties. In this occasion, we would like to express our deepest gratitude especially to the government of Jeneponto Regency and The Office of Communications and Statistical Information of Jeneponto Regency, which acts as the guardian of statistical data within the scope of the Jeneponto Regency.

Jeneponto in Figures 2021 presents secondary data collected from government agencies and private institutions in Jeneponto and several data resused from censuses and surveys conducted by Statistics of Jeneponto Regency.

Jeneponto Regency in Figures 2021 has been gradually improved both data performance and quality. Nevertheless, the performance and quality of the data depend on data availability in each agencies and institutions as data sources.

Any suggestions and criticism for the improvement of this publication are we expected and hopefully this publication is able to help the demand for statistical data that needed by government agencies, private institutions, and society.

Jeneponto, February 2021
Chief Statistician of Jeneponto Regency

MUKRABIN, SE, MM

DAFTAR ISI/CONTENTS

	Halaman Page
Kata Pengantar/ <i>Preface</i>	vii
Daftar Isi/ <i>Contents</i>	ix
Daftar Tabel/ <i>List of Tables</i>	xi
Daftar Gambar/ <i>List of Figures</i>	xxxvii
Penjelasan Umum/ <i>Explanatory Notes</i>	xli
Daftar Singkatan/ <i>List of Abbreviations</i>	xliii
Statistik Kunci/ <i>Key Statistics</i>	xlv
BAB I Geografi dan Iklim/ <i>Geography and Climate</i>	1
BAB II Pemerintahan/ <i>Government</i>	11
BAB III Penduduk dan Ketenagakerjaan/ <i>Population and Employment</i>	45
BAB IV Sosial dan Kesejahteraan Rakyat/ <i>Social and Welfare</i>	69
BAB V Pertanian, Kehutanan, Peternakan, dan Perikanan/ <i>Agriculture, Forestry, Livestock, and Fishery</i>	179
BAB VI Industri, Pertambangan, dan Energi/ <i>Industry, Mining, and Energy</i>	259
BAB VII Pariwisata/ <i>Tourism</i>	273
BAB VIII Transportasi dan Komunikasi/ <i>Transportation and Communication</i>	285
BAB IX Perbankan, Koperasi, dan Harga-harga/ <i>Banking, Cooperative, and Prices</i>	311
BAB X Pengeluaran Penduduk/ <i>Population Expenditure</i>	339
BAB XI Perdagangan/ <i>Trade</i>	347
BAB XII Sistem Neraca Regional/ <i>System of Regional Accounts</i>	357
BAB XIII Perbandingan Antar Kabupaten Kota/ <i>Regency or Municipal Comparison</i>	377

DAFTAR TABEL/LIST OF TABLES

	Halaman Page
1. GEOGRAFI DAN IKLIM/GEOGRAPHY AND CLIMATE	
1.1. KEADAAN GEOGRAFI/GEOGRAPHY CONDITION	
1.1.1 Luas Daerah dan Jumlah Pulau Menurut Kecamatan di Kabupaten Jeneponto, (2020).....	6
<i>Total Area and Number of Islands by Subdistrict in Jeneponto Regency, (2020)</i>	<i>6</i>
1.1.2 Tinggi Wilayah dan Jarak ke Ibukota Kabupaten Menurut Kecamatan di Kabupaten Jeneponto, 2020.....	8
<i>Altitude and Distance to the Capital of Regency by Subdistrict in Jeneponto Regency, 2020</i>	<i>8</i>
1.1.3 Keadaan Geografis dan Batas Administrasi Wilayah Kabupaten Jeneponto, 2020.....	9
<i>Geographical Condition and Administrative Boundaries of Jeneponto Regency, 2020</i>	<i>9</i>
2. PEMERINTAHAN/GOVERNMENT	
2.1. WILAYAH ADMINISTRATIF/ADMINISTRATIVE AREA	
2.1.1 Jumlah Desa ¹ /Kelurahan Menurut Kecamatan di Kabupaten Jeneponto, 2016-2020.....	18
<i>Number of Villages¹/Kelurahan by Subdistrict in Jeneponto Regency, 2016-2020</i>	<i>18</i>
2.1.2 Banyaknya Desa Menurut Statusnya di Kabupaten Jeneponto, 2020	20
<i>Number of Villages by their Status in Jeneponto Regency, 2020</i>	<i>20</i>
2.1.3 Banyaknya Lembaga LKD, LAD dan BPD Menurut Kecamatan di Kabupaten Jeneponto, 2020	21
<i>Number of LKD, LAD and BPD Institution by Subdistrict in Jeneponto Regency, 2020</i>	<i>21</i>
2.2. DEWAN PERWAKILAN RAKYAT DAERAH/ REGIONAL HOUSE OF REPRESENTATIVE	
2.2.1 Jumlah Anggota Dewan Perwakilan Rakyat Daerah Menurut Partai Politik dan Jenis Kelamin di Kabupaten Jeneponto, 2020	22
<i>Number of Regional House of Representatives's Members by Political Parties and Sex in Jeneponto Regency, 2020</i>	<i>22</i>

2.2.2	Komposisi Keanggotaan DPRD Kabupaten Jeneponto, 2019-2023	23
	<i>Membership Composition of Jeneponto Regency Parliament, 2019-2023.</i>	23
2.2.3	Jumlah Komposisi Alat Kelengkapan Lainnya DPRD Kabupaten Jeneponto, 2020.....	24
	<i>Composition of Other Fittings of Jeneponto Regency Parliament, 2020.....</i>	24
2.2.4	Banyaknya Keputusan DPRD Kabupaten Jeneponto, 2016-2020.....	25
	<i>Number of Official Decisions of Jeneponto Regency Parliament, 2016-2020.....</i>	25
2.2.5	Rekapitulasi Daftar Pemilih Berkelanjutan di Kabupaten Jeneponto, 2020	26
	<i>Continuous Voters List Recapitulation in Jeneponto Regency, 2020</i>	26
2.3	SUMBER DAYA MANUSIA/HUMAN RESOURCES	
2.3.1	Jumlah Pegawai Negeri Sipil Menurut Jabatan dan Jenis Kelamin di Kabupaten Jeneponto, Desember 2019 dan Desember 2020	27
	<i>Number of Civil Servants by Occupation and Sex in Jeneponto Regency, December 2019 dan December 2020.....</i>	27
2.3.2	Jumlah Pegawai Negeri Sipil Menurut Tingkat Pendidikan dan Jenis Kelamin di Kabupaten Jeneponto, Desember 2019 dan Desember 2020	28
	<i>Number of Civil Servants by Educational Level and Sex in Jeneponto Regency, December 2019 and December 2020</i>	28
2.3.3	Jumlah Pegawai Negeri Sipil Menurut Tingkat Kepangkatan dan Jenis Kelamin di Kabupaten Jeneponto, Desember 2019 dan Desember 2020	29
	<i>Number of Civil Servants by Hierarchy and Sex in Jeneponto Regency, December 2019 and December 2020.....</i>	29
2.3.4	Banyaknya Pegawai Negeri Sipil Menurut Golongan di Kabupaten Jeneponto, 2020.....	30
	<i>Number of Civil Servants by Level In Jeneponto Regency, 2020.....</i>	30
2.3.5	Banyaknya Putus Sekolah yang Dilatih Keterampilan Dinas Tenaga Kerja, Transmigrasi dan Pemberdayaan Masyarakat Menurut Jenis Kejuruan di Kabupaten Jeneponto, 2020	33
	<i>Number of Non Graduated/Drop Out Students Attended Skill/Vocational Training Constituted by LTSD Services In Jeneponto Regency, 2020.....</i>	33

2.4 KEUANGAN PEMERINTAH/GOVERNMENT FINANCE

2.4.1	Realisasi Pendapatan Pemerintah Kabupaten Jeneponto Menurut Jenis Pendapatan (ribu rupiah), 2020.....	35
	<i>Actual Jeneponto Regency Government Revenues by Kind of Revenues (thousand rupiahs), 2020.....</i>	35
2.4.2	Realisasi Belanja Pemerintah Kabupaten Jeneponto Menurut Jenis Belanja (ribu rupiah), 2020	36
	<i>Actual Jeneponto Regency Government Expenditures by Kind of Expenditures (thousand rupiahs), 2020.....</i>	36

2.5 PERTANAHAN/LAND

2.5.1	Jumlah Sertifikat yang Dikeluarkan Menurut Jenisnya dan Kecamatan di Kabupaten Jeneponto, 2020	37
	<i>Number of Land Certificates Issued by Kind and Subdistrict in Jeneponto Regency, 2020</i>	37
2.5.2	Pendaftaran Hak Pencatatan Tanah Menurut Jenis Kegiatan di Kabupaten Jeneponto, 2016-2020	38
	<i>Rights of Land Registration by Activity Type in Jeneponto Regency, 2016-2020.....</i>	38
2.5.3	Realisasi Penerbitan GS dan SKPT/SKT Menurut Jenis Kegiatan di Kabupaten Jeneponto, 2016-2020	39
	<i>Realization of Publication of GS and SKPT/SKT According to Activity Type in Jeneponto Regency, 2016-2020.....</i>	39
2.5.4	Pendaftaran Peralihan Hak Atas Tanah di Kabupaten Jeneponto, 2016-2020	40
	<i>Registration of Land Right Switchover in Jeneponto Regency, 2016-2020. .</i>	40
2.5.5	Kegiatan Pensertifikatan Tanah Negara di Kabupaten Jeneponto, 2016-2020	41
	<i>National Land Board's Activities on State Land Certification in Jeneponto Regency, 2016-2020.....</i>	41

2.6 INSPEKTORAT/INSPECTORATE

2.6.1	Jumlah Objek Pemeriksaan Berdasarkan PPKT Menurut Jenis Sasaran, 2019-2020.....	42
	<i>Number of Inspection Object Based Annual Supervision Work Programme by Kind of Target, 2019-2020</i>	42

2.6.2	Jumlah Objek Pemeriksaan OPD Menurut Jenis Sasaran, 2020 43 <i>Number of Regional Organization Inspection Object by Kind of Target, 2020</i> 43	43
3.	PENDUDUK DAN KETENAGAKERJAAN/ POPULATION AND EMPLOYMENT	
3.1	PENDUDUK/POPULATION	
3.1.1	Penduduk, Laju Pertumbuhan Penduduk, Distribusi Persentase Penduduk, Kepadatan Penduduk, Rasio Jenis Kelamin Penduduk Menurut Kecamatan di Kabupaten Jeneponto, 2020..... 54 <i>Population, Population Growth Rate, Percentage Distribution of Population, Population Density, and Population Sex Ratio by Subdistrict in Jeneponto Regency, 2020</i> 54	54
3.1.2	Penduduk Menurut Kelompok Umur dan Jenis Kelamin di Kabupaten Jeneponto, 2020..... 57 <i>Population by Age Groups and Sex in Jeneponto Regency, 2020</i> 57	57
3.1.3	Jumlah Penduduk Kabupaten Jeneponto Menurut Kecamatan dan Jenis Kelamin, 2020..... 58 <i>Population Jeneponto According to the District and Gender, 2020</i> 58	58
3.1.4	Banyaknya Kepala Keluarga, Kepemilikan KTP dan Jumlah Akta Kelahiran yang Dikeluarkan Menurut Kecamatan di Kabupaten Jeneponto, 2020 59 <i>Number of House Holders, Ownership of ID Card and Birth Certificates Issued by Subdistrict in Jeneponto Regency, 2020</i> 59	59
3.2	KETENAGAKERJAAN/EMPLOYMENT	
3.2.1	Jumlah Penduduk Berumur 15 Tahun Keatas Menurut Jenis Kegiatan Utama Selama Seminggu yang Lalu dan Jenis kelamin di Kabupaten Jeneponto, 2020..... 60 <i>Population Aged 15 Years and Over by Type of Activity During The Previous Week and Sex in Jeneponto Regency, 2020</i> 60	60
3.2.2	Jumlah Penduduk Berumur 15 Tahun Keatas Menurut Pendidikan Tertinggi yang Ditamatkan dan Jenis Kegiatan Selama Seminggu yang Lalu di Kabupaten Jeneponto, 2020 61 <i>Population 15 Years of Age and Over by Educational Attainment and Type of Activity During The Previous Week in Jeneponto Regency, 2020</i> 61	61

3.2.3	Penduduk Berumur 15 Tahun Keatas yang Bekerja Selama Seminggu yang Lalu Menurut Status Pekerjaan Utama dan Jenis Kelamin di Kabupaten Jeneponto, 2020 <i>Population 15 Years of Age and Over who Worked During The Previous Week by Main Employment Status and Sex in Jeneponto Regency, 2020</i>	63 63
3.2.4	Jumlah Penduduk Berumur 15 Tahun Keatas yang Bekerja Selama Seminggu yang Lalu Menurut Lapangan Pekerjaan Utama dan Jenis Kelamin di Kabupaten Jeneponto, 2020 <i>Population Aged 15 Years and Over Who Worked During The Previous Week by Main Industry and Sex in Jeneponto Regency, 2020.....</i>	64 64
3.2.5	Jumlah Penduduk Berumur 15 Tahun Keatas yang Bekerja Selama Seminggu yang Lalu Menurut Pendidikan Tertinggi yang Ditamatkan dan Jenis Kelamin di Kabupaten Jeneponto, 2020 <i>Population 15 Years of Age and Over Who Worked During The Previous Week by Educational Attainment and Sex in Jeneponto Regency, 2020.....</i>	65 65
3.2.6	Jumlah Angkatan Kerja Menurut Jenis Kegiatan Selama Seminggu yang Lalu di Kabupaten Jeneponto, 2019 dan 2020 <i>Economically Active Population by Type of Activity During The Previous Week in Jeneponto Regency, 2019 and 2020</i>	66 66
3.2.7	Penduduk Mencari Kerja Menurut Pendidikan Tertinggi dan Jenis Kelamin di Kabupaten Jeneponto, 2020 <i>Population Who Seeking Job by Educational Attainment and Sex in Jeneponto Regency, 2020.....</i>	67 67
3.2.8	Pencari Kerja Terdaftar Menurut Kelompok Umur dan Jenis Kelamin di Kabupaten Jeneponto, 2020 <i>Number of Registered Job Applicants by Age Groups and Gender in Jeneponto Regency, 2020.....</i>	68 68

4. SOSIAL DAN KESEJAHTERAAN RAKYAT/SOCIAL AND WELFARE

4.1 PENDIDIKAN/EDUCATION

4.1.1	Jumlah Sekolah, Guru, dan Murid Taman Kanak-Kanak (TK) di Bawah Kementerian Pendidikan dan Kebudayaan Menurut Kecamatan di Kabupaten Jeneponto, 2019/2020 dan 2020/2021 <i>Number of Schools, Teachers, and Pupils in Kindergarten Under The Ministry of Education and Culture by Subdistrict in Jeneponto Regency, 2019/2020</i>	78
-------	--	----

	and 2020/2021.....	78
4.1.2	Jumlah Sekolah, Guru, dan Murid Raudatul Athfal (RA) di Bawah Kementerian Agama Menurut Kecamatan di Kabupaten Jeneponto, 2019/2020 dan 2020/2021	81
	<i>Number of Schools, Teachers, and Pupils in Raudatul Athfal (RA) Under The Ministry of Religious Affairs by Subdistrict in Jeneponto Regency, 2019/2020 and 2020/2021</i>	<i>81</i>
4.1.3	Jumlah Sekolah, Guru, dan Murid Sekolah Dasar (SD) di Bawah Kementerian Pendidikan dan Kebudayaan Menurut Kecamatan di Kabupaten Jeneponto, 2019/2020 dan 2020/2021	82
	<i>Number of Schools, Teachers, and Pupils in Primary Schools Under The Ministry of Education and Culture by Subdistrict in Jeneponto Regency, 2019/2020 and 2020/2021</i>	<i>82</i>
4.1.4	Jumlah Sekolah, Guru, dan Murid Madrasah Ibtidaiyah (MI) di Bawah Kementerian Agama Menurut Kecamatan Menurut Kecamatan di Kabupaten Jeneponto, 2019/2020 dan 2020/2021	85
	<i>Number of Schools, Teachers, and Pupils in Madrasah Ibtidaiyah (MI) Under The Ministry of Religious Affairs by Subdistrict in Jeneponto Regency, 2019/2020 and 2020/2021</i>	<i>85</i>
4.1.5	Jumlah Sekolah, Guru, dan Murid Sekolah Menengah Pertama (SMP) di Bawah Kementerian Pendidikan dan Kebudayaan Menurut Kecamatan di Kabupaten Jeneponto, 2019/2020 dan 2020/2021	88
	<i>Number of Schools, Teachers, and Pupils in Lower Secondary Schools Under The Ministry of Education and Culture by Subdistrict in Jeneponto Regency, 2019/2020 and 2020/2021</i>	<i>88</i>
4.1.6	Jumlah Sekolah, Guru, dan Murid Madrasah Tsanawiyah (MTs) di Bawah Kementerian Agama Menurut Kecamatan di Kabupaten Jeneponto, 2019/2020 dan 2020/2021	91
	<i>Number of Schools, Teachers, and Pupils in Madrasah Tsanawiyah (MTs) Under The Ministry of Religious Affairs by Subdistrict in Jeneponto Regency, 2019/2020 and 2020/2021</i>	<i>91</i>
4.1.7	Jumlah Sekolah, Guru, dan Murid Sekolah Menengah Atas (SMA) di Bawah Kementerian Pendidikan dan Kebudayaan Menurut Kecamatan di Kabupaten Jeneponto, 2019/2020 dan 2020/2021	94
	<i>Number of Schools, Teachers, and Pupils in Upper Secondary Schools Under The Ministry of Education and Culture by Subdistrict in Jeneponto Regency,</i>	

	<i>2019/2020 and 2020/2021</i>	94
4.1.8	Jumlah Sekolah, Guru, dan Murid Sekolah Menengah Kejuruan (SMK) di Bawah Kementerian Pendidikan dan Kebudayaan Menurut Kecamatan di Kabupaten Jeneponto, 2019/2020 dan 2020/2021	97
	<i>Number of Schools, Teachers, and Pupils in Vocational High Schools Under The Ministry of Education and Culture by Subdistrict in Jeneponto Regency, 2019/2020 and 2020/2021</i>	97
4.1.9	Jumlah Sekolah, Guru, dan Murid Madrasah Aliyah (MA) di Bawah Kementerian Agama Menurut Kecamatan di Kabupaten Jeneponto, 2019/2020 dan 2020/2021	100
	<i>Number of Schools, Teachers, and Pupils in Madrasah Aliyah (MA) Under the Ministry of Religious Affairs by Subdistrict in Jeneponto Regency, 2019/2020 and 2020/2021</i>	100
4.1.10	Jumlah Desa ¹ /Kelurahan yang Memiliki Fasilitas Sekolah Menurut Kecamatan dan Tingkat Pendidikan di Kabupaten Jeneponto, 2018–2020	103
	<i>Number of Villages¹/Kelurahan Having Educational Facilities by Subdistrict and Educational Level in Jeneponto Regency, 2018–2020</i>	103
4.1.11	Angka Partisipasi Murni (APM) dan Angka Partisipasi Kasar (APK) Menurut Jenjang Pendidikan di Kabupaten Jeneponto, 2019 dan 2020	108
	<i>Net Participation Rates and Gross Participation Rates by Educational Level in Jeneponto Regency, 2019 and 2020</i>	108
4.1.12	Persentase Penduduk Berumur 15 Tahun ke Atas yang Melek Huruf Menurut Kelompok Umur di Kabupaten Jeneponto, 2019 dan 2020	109
	<i>Percentage of Literate People Aged 15 Years and Over by Age Group in Jeneponto Regency, 2019 and 2020</i>	109
4.1.13	Jumlah Lulusan Sekolah Dasar Negeri dan Swasta Menurut Kecamatan di Kabupaten Jeneponto, 2019/2020	110
	<i>Number of Graduated Students of State/Private Primary School by Subdistrict in Jeneponto Regency, 2019/2020</i>	110
4.1.14	Jumlah Lulusan Sekolah Madrasah Ibtidaiyah Negeri dan Swasta Menurut Kecamatan di Kabupaten Jeneponto, 2019/2020	111
	<i>Number of Graduated Students of State/Private Islamic Primary School by Subdistrict in Jeneponto Regency, 2019/2020</i>	111

4.1.15	Jumlah Lulusan Sekolah Menengah Pertama Negeri dan Swasta Menurut Kecamatan di Kabupaten Jeneponto, 2019/2020 <i>Number of Graduated Students of State/Private Lower Secondary School by Subdistrict in Jeneponto Regency, 2019/2020</i>	112 112
4.1.16	Jumlah Lulusan Sekolah Madrasah Tsanawiyah Negeri dan Swasta Menurut Kecamatan di Kabupaten Jeneponto, 2019/2020 <i>Number of Graduated Students of State/Private Islamic Lower Secondary School by Subdistrict in Jeneponto Regency, 2019/2020</i>	113 113
4.1.17	Jumlah Lulusan Sekolah Madrasah Aliyah Negeri dan Swasta Menurut Kecamatan di Kabupaten Jeneponto, 2019/2020 <i>Number of Graduated Students of State/Private Islamic Upper Secondary School by Subdistrict in Jeneponto Regency, 2019/2020</i>	114 114
4.1.18	Jumlah Mahasiswa Perguruan Tinggi Dirinci Menurut Perguruan Tinggi dan Jenis Kelamin di Kabupaten Jeneponto, 2019/2020 <i>Number of University/College Students by Colleges and Sex in Jeneponto Regency, 2019/2020.....</i>	115 115
4.1.19	Jumlah Dosen Tenaga Pengajar Menurut Klasifikasi Tenaga Pengajar di Kabupaten Jeneponto, 2019/2020..... <i>Number of Lecturer by Their Education Background Level in Jeneponto Regency, 2019/2020.....</i>	116 116
4.2 KESEHATAN/HEALTH		
4.2.1	Jumlah Desa ¹ /Kelurahan Yang Memiliki Sarana Kesehatan Menurut Kecamatan di Kabupaten Jeneponto, 2018–2020..... <i>Number of Villages¹/Kelurahan Having Health Facilities by Subdistrict in Jeneponto Regency, 2018–2020.....</i>	117 117
4.2.2	Jumlah Tenaga Kesehatan Menurut Kecamatan di Kabupaten Jeneponto, 2020 <i>Number of Health Human Resources by Subdistrict in Jeneponto Regency, 2020</i>	123 123
4.2.3	Jumlah Rumah Sakit Umum, Rumah Sakit Khusus, Puskesmas, Klinik Pratama, dan Posyandu Menurut Kecamatan di Kabupaten Jeneponto, 2019 dan 2020 <i>Number of General Hospital, Specialized Hospital, Public Health Center, Primary Clinic, and Integrated Health Post by Subdistrict in Jeneponto Regency, 2019 and 2020.....</i>	125 125

4.2.4	Persentase Penduduk yang Mempunyai Keluhan Kesehatan dan Mengakibatkan Terganggunya Kegiatan Menurut Jenis Kelamin dan Pengeluaran Perkapita di Kabupaten Jeneponto, 2020	128
	<i>Percentage of People Who Had Health Complaint and Disruption of Activities According to Sex and Per Capita Expenditures in Jeneponto Regency, 2020</i>	<i>128</i>
4.2.5	Jumlah Tenaga Kesehatan Menurut Jenis Keahlian Profesi di Kabupaten Jeneponto, 2016-2020	129
	<i>Number of Medical Personnel by Kind of Professional Skills in Jeneponto Regency, 2016-2020.....</i>	<i>129</i>
4.2.6	Jumlah Kelahiran pada Rumah Sakit Bersalin dan Puskesmas Menurut Kecamatan di Kabupaten Jeneponto, 2020	130
	<i>Number of Birth at Maternity Hospital and Public Health Center by Subdistrict in Jeneponto Regency, 2020.....</i>	<i>130</i>
4.2.7	Jumlah Persalinan yang Ditolong oleh Tenaga Kesehatan dan Dukun Menurut Kecamatan di Kabupaten Jeneponto, 2020	131
	<i>Number of Child-Birth Handed by Medical Personnel and Midwife by Subdistrict in Jeneponto Regency, 2020.....</i>	<i>131</i>
4.2.8	Banyaknya Penderita Penyakit Menular yang Dapat Mewabah di Kabupaten Jeneponto, 2020	132
	<i>Number of Contagions Disease Sufferer According to the Kind of Contagions Disease to be Spreaded in Jeneponto Regency, 2020.....</i>	<i>132</i>
4.2.9	Banyaknya Penduduk yang Diimunisasi Menurut Jenis Vaksinasi dan Kecamatan di Kabupaten Jeneponto, 2020	133
	<i>Number of Immunized People by Kind of Vaccination and Subdistrict in Jeneponto Regency, 2020.....</i>	<i>133</i>
4.2.10	Sasaran Tetanus Wanita Usia Subur Menurut Kecamatan di Kabupaten Jeneponto, 2020.....	136
	<i>Target of Tetanus on Women of Childbearing Age by Subdistrict in Jeneponto Regency, 2020</i>	<i>136</i>
4.2.11	Pemberantasan Penyakit Kusta Menurut Jenisnya di Kabupaten Jeneponto, 2020.....	137
	<i>Leprosy Control by Kind of Leprosy and Control in Jeneponto Regency, 2020.....</i>	<i>137</i>

**4.3 AGAMA DAN SOSIAL LAINNYA/RELIGION
AND OTHER SOCIAL AFFAIRS**

4.3.1	Jumlah Penduduk Menurut Kecamatan dan Agama yang Dianut di Kabupaten Jeneponto, 2020 <i>Population by Subdistrict and Religion in Jeneponto Regency, 2020.....</i>	138 138
4.3.2	Jumlah Tempat Peribadatan Menurut Kecamatan di Kabupaten Jeneponto, 2020..... <i>Number of Places of Worship by Subdistrict and Religion in Jeneponto Regency, 2020</i>	139 139
4.3.3	Jumlah Desa ¹ /Kelurahan yang Mengalami Bencana Alam ² Menurut Kecamatan di Kabupaten Jeneponto, 2018–2020..... <i>Number of Villages¹/Kelurahan that Had Natural Disaster² by Subdistrict in Jeneponto Regency, 2018–2020.....</i>	140 140
4.3.4	Jumlah Usaha yang Memiliki SITU/SIUP di Kabupaten Jeneponto, 2020 <i>Number of Enterprise which have SITU/SIUP in Jeneponto Regency, 2020.</i>	143 143
4.3.5	Banyaknya Rohaniawan Menurut Agama dan Kecamatan di Kabupaten Jeneponto, 2020..... <i>Number of Spiritual Leaders by Religion and Subdistrict in Jeneponto Regency, 2020</i>	144 144
4.3.6	Jumlah Jemaah Haji yang Diberangkatkan ke Tanah Suci Menurut Kecamatan dan Jenis Kelamin di Kabupaten Jeneponto, 2020 <i>Number of Pilgrims Sent to the Holy Land by Subdistrict and Sex in Jeneponto Regency, 2020.....</i>	145 145
4.3.7	Banyaknya Qurban Menurut Pemberi, Penerima, dan Jenis Hewan Qurban Dirinci Per Kecamatan di Kabupaten Jeneponto, 2020 <i>Number of Qurban According to Moslem Donor, Meat Receivers, and Kind of Sacrificial Animal Per Subdistrict in Jeneponto Regency, 2020</i>	146 146
4.3.8	Rekapitulasi Data Perkara Penting Tahap Penuntutan pada Kejaksaan Negeri Jeneponto, 2020 <i>Data Recapitulation of Important Cases at the Prosecution Stage at State Prosecutor Office of Jeneponto Regency, 2020.....</i>	147 147
4.3.9	Jumlah Pelanggaran Pidana Diselesaikan Kejaksaan Negeri Jeneponto Menurut Jenis Perkara, 2020.....	148

	<i>Number of Criminal Offenses Resolved by State Prosecutor Office of Jeneponto Regency, 2020</i>	148
4.3.10	Jumlah Tahanan Kejaksaan Negeri Jeneponto Menurut Bulan dan Jenis Perkara, 2020 <i>Number of Criminal Arrest by State Prosecutor Office of Jeneponto Regency by Month and Type of Crimes, 2020</i>	149
4.3.11	Jumlah Tahanan Diselesaikan Kejaksaan Negeri Jeneponto Menurut Bulan dan Jenis Perkara Pidana, 2020 <i>Number of Sentenced Arrest by State Prosecutor Office of Jeneponto Regency by Month and Type of Crime, 2020</i>	151
4.3.12	Jumlah Penyelesaian Tahanan Kejaksaan Negeri Jeneponto Menurut Bulan dan Jenis Penyelesaian, 2020 <i>Number of Sentenced Arrest by State Prosecutor Office of Jeneponto Regency by Month and Type of Sentences, 2020</i>	153
4.3.13	Jumlah Perkara dan Terdakwa dalam Perkara Pidana di Kabupaten Jeneponto, 2020..... <i>Number of Cases and Accuseds in Jeneponto Regency, 2020</i>	154
4.3.14	Jumlah Perkara Dalam Perkara Pidana yang Diterima di Kabupaten Jeneponto, 2020..... <i>Number of Accepted Criminal Cases by Kind of Criminal in Jeneponto Regency, 2020</i>	155
4.3.15	Jumlah Perkara dalam Perkara Pidana di Kabupaten Jeneponto, 2020 <i>Number of Criminal Cases and Accused in Jeneponto Regency, 2020</i>	156
4.3.16	Jumlah Perkara Berdasarkan Jenis Gugatan dan Permohonan di Pengadilan Agama Kabupaten Jeneponto, 2019-2020 <i>Number of Cases Based on Types of Claims and Applications in the Religious Courts in Jeneponto Regency, 2019-2020</i>	158
4.3.17	Jumlah Perkara Diterima/Diputus oleh Pengadilan Agama Dirinci Per Bulan Di Kabupaten Jeneponto, 2020..... <i>Number Received Cases and Sentenced Cases by Jeneponto Religions Court Per Month in Jeneponto Regency, 2020</i>	159
4.3.18	Banyaknya Perkara Diterima Pengadilan Agama Dirinci Per Bulan dan Jenisnya di Kabupaten Jeneponto, 2020 <i>Number of Cases Received by Jeneponto Religious Court Per Month and Kind of Cases in Jeneponto Regency, 2020</i>	160

4.3.19	Banyaknya Perkara Diputus Pengadilan Agama Dirinci Per Bulan dan Jenisnya di Kabupaten Jeneponto, 2020	162
	<i>Number of Sentenced Cases by Jeneponto Religious Court Per Month and Kind of Cases in Jeneponto Regency, 2020</i>	<i>162</i>
4.3.20	Jumlah Penyandang Masalah Kesejahteraan Sosial Menurut Kecamatan dan Jenis Permasalahan di Kabupaten Jeneponto, 2020.....	164
	<i>Number of People with Social Welfare Problems by Subdistrict and Kind of Social Problem in Jeneponto Regency, 2020</i>	<i>164</i>
4.3.21	Jumlah Penyandang Disabilitas Menurut Kecamatan di Kabupaten Jeneponto, 2020.....	168
	<i>Number of People with Disability by Subdistrict in Jeneponto Regency, 2020</i>	<i>168</i>
4.3.22	Banyaknya Surat Izin Mengemudi yang Dikeluarkan Menurut Jenisnya di Kabupaten Jeneponto, 2020	169
	<i>Number of Driver's Lincense in Jeneponto Regency, 2020.....</i>	<i>169</i>
4.3.23	Jumlah Pelanggaran Lalu Lintas di Kabupaten Jeneponto, 2016-2020 .	170
	<i>Number of Violation of Traffic in Jeneponto Regency, 2016-2020</i>	<i>170</i>
4.3.24	Jumlah Kecelakaan Lalu Lintas dan Kerugian Materi Per Bulan di Kabupaten Jeneponto, 2020	171
	<i>Number of Traffic Accident and Losses per Month in Jeneponto Regency, 2020.....</i>	<i>171</i>
4.3.25	Jumlah Rumah Menurut Kelayakannya di Kabupaten Jeneponto, 2020	172
	<i>Number of House by Appropriateness in Jeneponto Regency, 2020.....</i>	<i>172</i>
4.3.26	Jumlah Rumah yang Memiliki IMB di Kabupaten Jeneponto, 2020	173
	<i>Number of House Which Have IMB in Jeneponto Regency, 2020</i>	<i>173</i>
4.4	KEMISKINAN/POVERTY	
4.4.1	Garis Kemiskinan, Jumlah, dan Persentase Penduduk Miskin di Kabupaten Jeneponto, 2016–2020	174
	<i>Poverty Line, Number, and Percentage of Poor People in Jeneponto Regency, 2016–2020</i>	<i>174</i>
4.4.2	Indeks Kedalaman Kemiskinan dan Indeks Keparahan Kemiskinan di Kabupaten Jeneponto, 2016–2020	175
	<i>Poverty Gap Index and Poverty Severity Index in Jeneponto Regency, 2016–2020</i>	<i>175</i>

4.5	INDEKS PEMBANGUNAN MANUSIA/HUMAN DEVELOPMENT INDEX	
4.5.1	Indeks Pembangunan Manusia (IPM) Menurut Komponen di Kabupaten Jeneponto, 2016-2020	176
	<i>Human Development Index (HDI) by Component in Jeneponto Regency, 2016-2020</i>	<i>176</i>
4.5.2	Indeks Pembangunan Gender (IPG) Menurut Komponen Kabupaten Jeneponto, 2017-2019	177
	<i>Gender Development Index (GDI) by Component in Jeneponto Regency, 2017-2019</i>	<i>177</i>
5.	PERTANIAN, KEHUTANAN, PETERNAKAN, DAN PERIKANAN/ AGRICULTURE, FORESTRY, LIVESTOCK, AND FISHERY	
5.1	HORTIKULTURA/HORTICULTURE	
5.1.1	Luas Panen Tanaman Sayuran Menurut Kecamatan dan Jenis Tanaman di Kabupaten Jeneponto (ha), 2019 dan 2020	192
	<i>Harvested Area of Vegetables by Subdistrict and Kind of Plant in Jeneponto Regency (ha), 2019 and 2020</i>	<i>192</i>
5.1.2	Produksi Tanaman Sayuran Menurut Kecamatan dan Jenis Tanaman di Kabupaten Jeneponto (kuintal), 2019 dan 2020	195
	<i>Production of Vegetables by Subdistrict and Kind of Plant in Jeneponto Regency (quintal), 2019 and 2020.....</i>	<i>195</i>
5.1.3	Luas Panen Tanaman Sayuran dan Buah–Buahan Semusim Menurut Jenis Tanaman di Kabupaten Jeneponto (ha), 2016–2020	198
	<i>Harvested Area of Seasonal Vegetables and Fruits by Kind of Plant in Jeneponto Regency (ha), 2016–2020</i>	<i>198</i>
5.1.4	Produksi Tanaman Sayuran dan Buah–Buahan Semusim Menurut Jenis Tanaman di Kabupaten Jeneponto (kuintal), 2016–2020	199
	<i>Production of Seasonal Vegetables and Fruits by Kind of Plant in Jeneponto Regency (quintal), 2016–2020</i>	<i>199</i>
5.1.5	Luas Panen Tanaman Biofarmaka Menurut Kecamatan dan Jenis Tanaman di Kabupaten Jeneponto (m ²), 2019 dan 2020	200
	<i>Harvested Area of Medicinal Plants by Subdistrict and Kind of Plant in Jeneponto Regency (m²), 2019 and 2020.....</i>	<i>200</i>

5.1.6	Produksi Tanaman Biofarmaka Menurut Kecamatan dan Jenis Tanaman di Kabupaten Jeneponto (kg), 2019 dan 2020..... <i>Production of Medicinal Plants by Subdistrict and Kind of Plant in Jeneponto Regency (kg), 2019 and 2020.....</i>	202 202
5.1.7	Luas Panen Tanaman Biofarmaka Menurut Jenis Tanaman di Kabupaten Jeneponto (m ²), 2016-2020..... <i>Harvested Area of Medicinal Plants by Kind of Plant in Jeneponto Regency (m²), 2016-2020</i>	204 204
5.1.8	Produksi Tanaman Biofarmaka Menurut Jenis Tanaman di Kabupaten Jeneponto (kg), 2016–2020	205 205
5.1.9	Luas Panen Tanaman Hias Menurut Kecamatan dan Jenis Tanaman di Kabupaten Jeneponto (m ²), 2019 dan 2020	206 206
5.1.10	Produksi Tanaman Hias Menurut Kecamatan dan Jenis Tanaman di Kabupaten Jeneponto (tangkai), 2019 dan 2020..... <i>Production of Ornamental Plants by Subdistrict and Kind of Plant in Jeneponto Regency (stalks), 2019 and 2020</i>	208 208
5.1.11	Luas Panen Tanaman Hias Menurut Jenis Tanaman di Kabupaten Jeneponto (m ²), 2017-2020..... <i>Harvested Area of Ornamental Plants by Kind of Plant in Jeneponto Regency (m²), 2017-2020</i>	210 210
5.1.12	Produksi Tanaman Hias Menurut Jenis Tanaman di Kabupaten Jeneponto (tangkai), 2017-2020..... <i>Production of Ornamental Plants by Kind of Plant in Jeneponto Regency (stalks), 2017-2020.....</i>	211 211
5.1.13	Produksi Buah-buahan Menurut Kecamatan dan Jenis Tanaman di Kabupaten Jeneponto (kuintal), 2019 dan 2020..... <i>Production of Fruits by Subdistrict and Kind of Plant in Jeneponto Regency (quintal), 2019 and 2020</i>	212 212
5.1.14	Produksi Buah–Buahan dan Sayuran Tahunan Menurut Jenis Tanaman di Kabupaten Jeneponto (kuintal), 2018-2020	215 215

5.1.15	Jumlah Pohon dan Produksi Buah-Buahan Menurut Jenisnya di Kabupaten Jeneponto, 2020 <i>Number of Tree and Production of Fruits by Kind of Fruits in Jeneponto Regency, 2020</i>	216 216
5.2 PERKEBUNAN/ESTATE CROPS		
5.2.1	Luas Areal Tanaman Perkebunan Menurut Kecamatan dan Jenis Tanaman di Kabupaten Jeneponto (ha), 2019 dan 2020 <i>Planted Area of Estate Crops by Subdistrict and Type of Crops in Jeneponto Regency (ha), 2019 and 2020</i>	217 217
5.2.2	Produksi Perkebunan Menurut Kecamatan dan Jenis Tanaman di Kabupaten Jeneponto (ton), 2019 dan 2020 <i>Production of Estate by Subdistrict and Type of Crops in Jeneponto Regency (ton), 2019 and 2020</i>	221 221
5.2.3	Banyaknya Petani Tanaman Perkebunan Rakyat Per Komoditas di Kabupaten Jeneponto, 2020 <i>Number of Small Estate Farmer by Commodity in Jeneponto Regency, 2020</i>	225 225
5.3 PERTANIAN, KEHUTANAN, PETERNAKAN, DAN PERIKANAN/ AGRICULTURE, FORESTRY, LIVESTOCK, AND FISHERY		
5.3.1	Luas Tanam, Luas Panen, Produksi, dan Rata-Rata Produksi Padi Sawah Menurut Kecamatan di Kabupaten Jeneponto, 2020..... <i>Planted Area, Harvested Area, Production, and Average Production of Rice Fields by Subdistricts in Jeneponto Regency, 2020</i>	226 226
5.3.2	Luas Tanam, Luas Panen, Produksi, dan Rata-Rata Produksi Padi Ladang Menurut Kecamatan di Kabupaten Jeneponto, 2020..... <i>Planted Area, Harvested Area, Production, and Average Production of Dry Land Rice by Subdistricts in Jeneponto Regency, 2020</i>	227 227
5.3.3	Luas Tanam, Luas Panen, Produksi, dan Rata-Rata Produksi Jagung Menurut Kecamatan di Kabupaten Jeneponto, 2020..... <i>Planted Area, Harvested Area, Production, and Average Production of Corn by Subdistricts in Jeneponto Regency, 2020</i>	228 228
5.3.4	Luas Tanam, Luas Panen, Produksi, dan Rata-Rata Produksi Ubi Jalar Menurut Kecamatan di Kabupaten Jeneponto, 2020..... <i>Planted Area, Harvested Area, Production, and Average Production of Sweet Potatoes by Subdistricts in Jeneponto Regency, 2020</i>	229 229

5.3.5	Luas Tanam, Luas Panen, Produksi, dan Rata-Rata Produksi Ubi Kayu Menurut Kecamatan di Kabupaten Jeneponto, 2020..... <i>Planted Area, Harvested Area, Production, and Average Production of Cassava by Subdistricts in Jeneponto Regency, 2020</i>	230 230
5.3.6	Luas Tanam, Luas Panen, Produksi, dan Rata-Rata Produksi Kacang Tanah Menurut Kecamatan di Kabupaten Jeneponto, 2020..... <i>Planted Area, Harvested Area, Production, and Average Production of Peanut by Subdistricts in Jeneponto Regency, 2020</i>	231 231
5.3.7	Luas Tanam, Luas Panen, Produksi, dan Rata-Rata Produksi Kedelai Menurut Kecamatan di Kabupaten Jeneponto, 2020..... <i>Planted Area, Harvested Area, Production, and Average Production of Soybeans by Subdistricts in Jeneponto Regency, 2020</i>	232 232
5.3.8	Luas Tanam, Luas Panen, Produksi, dan Rata-Rata Produksi Kacang Hijau Menurut Kecamatan di Kabupaten Jeneponto, 2020..... <i>Planted Area, Harvested Area, Production, and Average Production of Green Beans by Subdistricts in Jeneponto Regency, 2020</i>	233 233
5.3.9	Luas Lahan Sawah Menurut Jenis Pengairan di Kabupaten Jeneponto (Ha), 2020	234 234
5.3.10	Luas Lahan Menurut Penggunaannya di Kabupaten Jeneponto (Ha), 2020	235 235
5.3.11	Luas Lahan Sawah Menurut Kecamatan dan Jenis Pengairan di Kabupaten Jeneponto (Ha), 2020	236 236
5.3.12	Luas Lahan Bukan Sawah Menurut Kecamatan dan Penggunaan Lahan di Kabupaten Jeneponto (Ha), 2020	237 237
5.3.13	Luas Panen, Produksi Gabah Kering Giling (GKG), dan Produktivitas Padi di Kabupaten Jeneponto, 2019-2020	238 238

5.3.14	Luas Area Irigasi yang Menjadi Wewenang Kabupaten Jeneponto, 2020 <i>Irrigation Area Under The Authority of Jeneponto Regency, 2020</i>	239 239
5.3.15	Luas Areal Sawah Irigasi dan Panjang Saluran Daerah Irigasi di Kabupaten Jeneponto, 2020..... <i>Area of Irrigated Rice Field and Length of Irrigation System in Jeneponto Regency, 2020</i>	240 240
5.3.16	Populasi Ternak Besar dan Kecil Menurut Jenisnya di Kabupaten Jeneponto, 2016–2020 <i>Livestock Population by Kind of Livestock in Jeneponto Regency, 2016-2020</i>	241 241
5.3.17	Populasi Ternak Menurut Kecamatan di Kabupaten Jeneponto, 2020... <i>Livestock Population per Subdistrict in Jeneponto Regency, 2020.....</i>	242 242
5.3.18	Populasi Unggas Menurut Jenisnya di Kabupaten Jeneponto, 2016-2020 <i>Poultry Population by Kind of Poultry in Jeneponto Regency, 2016-2020... ..</i>	243 243
5.3.19	Populasi Unggas Menurut Kecamatan di Kabupaten Jeneponto, 2020 <i>Poultry Population by Subdistrict in Jeneponto Regency, 2020.....</i>	244 244
5.3.20	Banyaknya Pematangan Menurut Jenis Ternak di Kabupaten Jeneponto (Ekor), 2016-2020 <i>Number of Slaughtered Animals by Kind of Livestock in Jeneponto Regency (Unit), 2016-2020.....</i>	245 245
5.3.21	Banyaknya Ternak yang Dibawa Masuk Menurut Jenis Ternak di Kabupaten Jeneponto, 2020 <i>Number of Incoming Livestock by Kind of Livestock in Jeneponto Regency, 2020.....</i>	246 246
5.3.22	Banyaknya Ternak yang Dibawa Keluar Menurut Jenis Ternak di Kabupaten Jeneponto, 2020 <i>Number of Outcoming Livestock by Kind of Livestock in Jeneponto Regency, 2020</i>	247 247
5.3.23	Banyaknya Rumah Tangga Perikanan Laut dan Darat di Kabupaten Jeneponto, 2020..... <i>Number of Sea and Land Fishery Households in Jeneponto, 2020</i>	248 248

	Halaman
	Page
5.3.24 Produksi Perikanan Laut dan Darat di Kabupaten Jeneponto (ton), 2020 <i>Fisheries Production in the Sea and Land in Jeneponto Regency (ton), 2020</i>	249 249
5.3.25 Banyaknya Perahu/Kapal Penangkap Ikan di Kabupaten Jeneponto, 2020 <i>Number of Non Motorized and Motorized Fishing Boats and Ships in Jeneponto Regency, 2020</i>	250 250
5.3.26 Banyaknya Alat Penangkap Ikan Menurut Jenisnya dan Kecamatan di Kabupaten Jeneponto, 2020 <i>Number of Fishery Tools by Type and Subdistrict in Jeneponto Regency, 2020</i>	251 251
5.3.27 Luas Areal Tambak Pantai Menurut Kecamatan di Kabupaten Jeneponto (Ha), 2020 <i>Area of Salty Fishpond by Subdistrict in Jeneponto Regency (Ha), 2020</i>	253 253
5.3.28 Produksi Budidaya Tambak Menurut Kecamatan di Kabupaten Jeneponto (ton), 2020 <i>Production of Salty and Fresh Water Fish Ponds by Subdistrict in Jeneponto Regency (ton), 2020</i>	254 254
5.3.29 Produksi Rumput Laut Menurut Kecamatan di Kabupaten Jeneponto (ton), 2016-2020 <i>Production of Seaweeds by Subdistrict in Jeneponto Regency (ton), 2016- 2020</i>	255 255
5.3.30 Produksi Ikan Menurut Jenis Ikan di Kabupaten Jeneponto, 2020 <i>Fish Production by Fish Type in Jeneponto Regency, 2020</i>	256 256
 6. INDUSTRI, PERTAMBANGAN, DAN ENERGI/ INDUSTRY, MINING, AND ENERGY	
6.1 Jumlah Pelanggan Listrik, Daya Tersambung, Nilai Produksi, dan Daya Terjangkau di Kabupaten Jeneponto, 2018-2020 <i>Number of Electricity Consumers, Installed Capacity, Production Value, and Reaching Capacity in Jeneponto Regency, 2018-2020</i>	266 266
6.2 Jumlah Gardu dan Panjang Jaringan PLN Menurut Ranting/Subranting di Kabupaten Jeneponto, 2020	267

	<i>Number of Relay Station and Network Length of PLN by Subbranch/Sub Subbranch in Jeneponto Regency, 2020.....</i>	267
6.3	Jumlah Pelanggan dan Air yang Disalurkan Menurut Kategori Pelanggan di Kabupaten Jeneponto, 2020..... <i>Number of Customers and Distributed Water by Consumers Categories in Jeneponto Regency, 2020.....</i>	268
6.4	Bidang Usaha (Buah), Nilai Investasi, Nilai Bahan Baku, Nilai Produksi, dan Nilai Tambah Industri di Kabupaten Jeneponto, 2017-2020..... <i>Business Sector, Investment Value, Raw Material Value, Production Value, and Value Added of Industrial Sector in Jeneponto Regency, 2017-2020....</i>	269
6.5	Banyaknya Unit Usaha, Tenaga Kerja, Besarnya Investasi dan Nilai Produksi Industri Kecil di Kabupaten Jeneponto, 2017-2020..... <i>Number of Establishments, Workers, Investment and Production Value of Small Manufacturing in Jeneponto Regency, 2017-2020</i>	270
6.6	Jumlah Perusahaan, Tenaga Kerja, dan Investasi dari Tiap-Tiap Kelompok Industri Menurut Induk ISIC di Kabupaten Jeneponto, 2020	271
	<i>Number of Establishments, Workers, and Investment of Manufacturing Industries by Industrial Classification in Jeneponto Regency, 2020</i>	271
6.7	Luas Areal, Jumlah Unit Usaha, Jumlah Tenaga Kerja, dan Rata-Rata Produksi Penggaraman di Kabupaten Jeneponto, 2018-2020..... <i>Total Area, Number of Business Units, Number of Workers, and Average Salting Production in Jeneponto Regency, 2018-2020</i>	272
7.	PARIWISATA/ TOURISM	
7.1	Jumlah Rumah Makan/Restoran ¹ Menurut Kecamatan di Kabupaten Jeneponto, 2019 dan 2020..... <i>Number of Restaurants¹ by Subdistrict in Jeneponto Regency, 2019 and 2020.....</i>	280
7.2	Jumlah Hotel dan Akomodasi Lainnya Menurut Klasifikasi di Kabupaten Jeneponto, 2020..... <i>Number of Hotel and Other Accomodations by Classification in Jeneponto Regency, 2020</i>	281
7.3	Banyaknya Tamu Asing dan Tamu Domestik yang Menginap Menurut Bulan di Kabupaten Jeneponto, 2020	282

	<i>Number of Foreign and Domestic Visitors by Month in Jeneponto Regency, 2020</i>	282
7.4	Tingkat Penghunian Kamar Hotel dan Akomodasi Lainnya Menurut Jenis Hotel dan Bulan di Kabupaten Jeneponto, 2020 <i>Room Occupancy Rate of Hotels and Other Accommodation by Month in Jeneponto Regency, 2020</i>	283
7.5	Jumlah Potensi Objek Wisata Menurut Jenis Wisata dan Kecamatan di Kabupaten Jeneponto, 2020 <i>Number of Potential Destination Object by Kind of Object and Subdistrict In Jeneponto Regency, 2020</i>	284
8.	TRANSPORTASI DAN KOMUNIKASI/ TRANSPORTATION AND COMMUNICATION	
8.1	TRANSPORTASI/TRANSPORTATION	
8.1.1	Panjang Jalan ¹ Menurut Tingkat Kewenangan Pemerintahan di Kabupaten Jeneponto (km), 2019-2020..... <i>Length of Roads¹ by Level of Government Authority in Jeneponto Regency (km), 2019-2020</i>	292
8.1.2	Panjang Jalan Menurut Jenis Permukaan Jalan di Kabupaten Jeneponto (km), 2016-2020..... <i>Length of Roads by Type of Road Surface in Jeneponto Regency (km), 2016-2020</i>	293
8.1.3	Panjang Jalan Menurut Kondisi Jalan di Kabupaten Jeneponto (km), 2016-2020..... <i>Length of Roads by Condition of Roads in Jeneponto Regency (km), 2016-2020</i>	294
8.1.4	Panjang Jalan Menurut Kelas Jalan di Kabupaten Jeneponto (km), 2016-2020..... <i>Length of Roads by Class of Roads in Jeneponto Regency (km), 2016-2020</i>	295
8.1.5	Jumlah dan Panjang Jembatan Menurut Jenis Jembatan di Kabupaten Jeneponto, 2019-2020 <i>Number and Long Bridge by Type Bridge in Jeneponto Regency, 2019-2020</i>	296

8.1.6	Jumlah Jembatan Menurut Kondisi Jembatan di Kabupaten Jeneponto, 2019-2020.....	297
	<i>Number of Bridge by Bridge Condition in Jeneponto Regency, 2019-2020.</i>	<i>297</i>
8.1.7	Jumlah Jembatan Menurut Dimensi Jembatan di Kabupaten Jeneponto, 2020.....	298
	<i>Number of Bridge by Bridge Dimension in Jeneponto Regency, 2020.....</i>	<i>298</i>
8.1.8	Jumlah Kendaraan Bermotor Roda 4-6 (Wajib Uji) di Kabupaten Jeneponto, 2017-2020.....	299
	<i>Number of Vehicles with 4-6 Wheels (Have to be Tested) in Jeneponto Regency, 2017-2020.....</i>	<i>299</i>
8.1.9	Banyaknya Kunjungan Kapal dan Jumlah/Isi Kotor Menurut Bulan di Pelabuhan Jeneponto, 2020.....	300
	<i>Number of Ship Visiting and Gross Capacity by Month at Port of Jeneponto, 2020.....</i>	<i>300</i>
8.1.10	Banyaknya Barang yang Dibongkar Melalui Pelabuhan Laut Jeneponto Menurut Kelompok Barang, 2017-2020.....	301
	<i>Number of Luggage Unloaded at Sea Port of Jeneponto by Goods Categories, 2017-2020.....</i>	<i>301</i>
8.1.11	Banyaknya Barang yang Dimuat Melalui Pelabuhan Laut Jeneponto Menurut Kelompok Barang, 2017-2020.....	302
	<i>Number of Luggage Loaded at Sea Port of Jeneponto by Goods Categories, 2017-2020.....</i>	<i>302</i>
8.2	KOMUNIKASI/COMMUNICATION	
8.2.1	Banyaknya Kantor Pos Menurut Kecamatan di Kabupaten Jeneponto, 2017-2020.....	303
	<i>Number of Post Office by Subdistrict in Jeneponto Regency, 2017-2020</i>	<i>303</i>
8.2.2	Banyaknya Surat Pos yang Dikirim Kantor Pos Menurut Jenis Surat di Kabupaten Jeneponto, 2017-2020.....	304
	<i>Number of Mail Send by Post Office by Kind of Mails in Jeneponto Regency, 2017-2020.....</i>	<i>304</i>
8.2.3	Banyaknya Surat Pos yang Diterima Kantor Pos Menurut Jenis Surat di Kabupaten Jeneponto, 2017-2020.....	305
	<i>Number of Mail Received by Post Office by Kind of Mails in Jeneponto Regency, 2017-2020.....</i>	<i>305</i>

8.2.4	Banyaknya Paket Pos pada Kantor Pos Menurut Jenis Paket di Kabupaten Jeneponto, 2017-2020 <i>Number of Post Packages at the Post Office by Kind of Packages in Jeneponto Regency, 2017-2020.....</i>	306 306
8.2.5	Banyaknya Wesel Pos di Kabupaten Jeneponto, 2017-2020 <i>Number of Money Order in Jeneponto Regency, 2017-2020</i>	307 307
8.2.6	Banyaknya Tabungan Melalui Kantor Pos di Kabupaten Jeneponto, 2016-2020 <i>Number of Saving to the Post Office in Jeneponto Regency, 2016-2020</i>	308 308
8.2.7	Banyaknya Giro Pos, Cek Pos, dan Pembayaran Pensiun pada Kantor Pos di Kabupaten Jeneponto, 2020..... <i>Number of Post Giro, Post Check, and Pension Payment at the Post Office in Jeneponto Regency, 2020.....</i>	309 309
8.2.8	Banyaknya Sambungan dan Pelanggan Indihome di Kabupaten Jeneponto, 2019-2020 <i>Number of Connection and Customers of Indihome in Jeneponto Regency, 2019-2020</i>	310 310
9. PERBANKAN, KOPERASI, DAN HARGA-HARGA/ BANKING, COOPERATIVE, AND PRICES		
9.1	Jumlah Koperasi Aktif Menurut Kecamatan di Kabupaten Jeneponto, 2018–2020..... <i>Number of Active Cooperative by Subdistrict in Jeneponto Regency, 2018–2020.....</i>	316 316
9.2	Jumlah Anggota Koperasi Menurut Kecamatan dan Jenis Kelamin di Kabupaten Jeneponto, 2020 <i>Number of Cooperative Members by Subdistrict and Sex in Jeneponto Regency, 2020</i>	317 317
9.3	Jumlah Modal Koperasi Menurut Kecamatan di Kabupaten Jeneponto (ribu rupiah), 2020 <i>Number of Cooperative Capital by Subdistrict in Jeneponto Regency (thousand rupiahs), 2020.....</i>	318 318
9.4	Jumlah Volume Usaha dan SHU Koperasi Menurut Kecamatan di Kabupaten Jeneponto (ribu rupiah), 2020	319

	<i>Number of Cooperative Business Volume and SHU by Subdistrict in Jeneponto Regency (thousand rupiahs), 2020</i>	319
9.5	Banyaknya Uang Pinjaman dan Pelunasan Kredit per Bulan pada PT. Pegadaian (Persero) Cabang Jeneponto (ribu rupiah), 2020	320
	<i>Number of Credit And Debt Repayment by Month at Pawn Service Branch of Jeneponto (thousand rupiahs), 2020</i>	320
9.6	Banyaknya Barang Jaminan yang Dilelang dan Sisa Kredit Pinjaman yang Belum Dilunasi per Bulan pada PT. Pegadaian (Persero) Cabang Jeneponto (ribu rupiah), 2020	321
	<i>Number of Collateral Items that Are Auctioned and Remaining Credit Loans that Have Not Been Repaid by Month at Pawn Service Branch of Jeneponto (thousand rupiahs), 2020</i>	321
9.7	Jumlah Bank Menurut Kelompok Bank di Kabupaten Jeneponto, 2019–2020	322
	<i>Number of Banks by Groups in Jeneponto Regency, 2019-2020</i>	322
9.8	Jumlah Pinjaman Bank Umum Menurut Lapangan Usaha (Sektor Ekonomi) per Bulan di Kabupaten Jeneponto (juta rupiah), 2020	323
	<i>Number of Commercial Bank Loans by Economic Sector per Month in Jeneponto Regency (million rupiahs), 2020</i>	323
9.9	Jumlah Pinjaman Bank Umum Menurut Penggunaan (KI/KMK/KK) per Bulan di Kabupaten Jeneponto, 2020	326
	<i>Number of Commercial Bank Loans by Usage (KI / KMK / KK) per Month in Jeneponto Regency, 2020</i>	326
9.10	Jumlah Pinjaman Bank Umum Menurut Skala Bisnis (UMKM/Non UMKM) per Bulan di Kabupaten Jeneponto, 2020	328
	<i>Number of Commercial Bank Loans by Business Scale (MSME/Non-MSME) per Month in Jeneponto Regency, 2020</i>	328
9.11	Posisi Pinjaman Bank Umum pada UMKM Menurut Lapangan Usaha per Bulan di Kabupaten Jeneponto (juta rupiah), 2020	329
	<i>Commercial Bank Loans Position to MSMEs by Industry per Month in Jeneponto Regency (million rupiahs), 2020</i>	329
9.12	Posisi Pinjaman Bank Umum pada UMKM Menurut Jenis Penggunaan per Bulan di Kabupaten Jeneponto, 2020	332
	<i>Commercial Bank Loans Position to MSMEs by Type of Usage per Month in Jeneponto Regency, 2020</i>	332

9.13	Posisi Pinjaman (Rupiah dan Valuta Asing) yang Diberikan oleh Bank Konvensional - Persero Menurut Jenis Penggunaan dan Bulan di Kabupaten Jeneponto, 2020 <i>Loan (Rupiah and Foreign Currency) Position Provided by Conventional Banks - Persero by Type of Use and Month in Jeneponto Regency, 2020</i>	333
9.14	Posisi Pinjaman (Rupiah dan Valuta Asing) yang Diberikan oleh Bank Umum Konvensional - Pembangunan Daerah Menurut Jenis Penggunaan dan Bulan di Kabupaten Jeneponto, 2020 <i>Loan (Rupiah and Foreign Currency) Position Provided by Conventional Commercial Banks - Regional Banks by Type of Use and Month in Jeneponto Regency, 2020</i>	335
9.15	Jumlah Rekening dan Nominal Giro Bank Umum per Bulan di Kabupaten Jeneponto, 2020..... <i>Number of Accounts and Current Accounts of Commercial Banks per Month in Jeneponto Regency, 2020</i>	336
9.16	Jumlah Rekening dan Nominal Tabungan Bank Umum per Bulan di Kabupaten Jeneponto, 2020 <i>Number of Accounts and Nominal of Commercial Bank Savings per Month in Jeneponto Regency, 2020.....</i>	337
9.17	Jumlah Rekening dan Nominal Deposito Bank Umum per Bulan di Kabupaten Jeneponto, 2020 <i>Number of Accounts and Nominal Deposits for Commercial Banks per Month in Jeneponto Regency, 2020</i>	338
10.	PENGELUARAN PENDUDUK/ POPULATION EXPENDITURE	
10.1	Rata-rata Pengeluaran per Kapita Sebulan Menurut Kelompok Komoditas di Kabupaten Jeneponto (Rupiah), 2019 dan 2020..... <i>Monthly Average Expenditure per Capita by Commodity Group in Jeneponto Regency (Rupiahs), 2019 and 2020.....</i>	344
10.2	Persentase Pengeluaran per Kapita Sebulan Menurut Kelompok Komoditas di Kabupaten Jeneponto, 2019 dan 2020 <i>Percentage of Monthly Expenditure per Capita by Commodity Group in Jeneponto Regency, 2019 and 2020.....</i>	345
10.3	Persentase Penduduk Menurut Golongan Pengeluaran per Kapita Sebulan di Kabupaten Jeneponto, 2020 <i>Percentage of Population by Per Capita Spending Group a Month in Jeneponto Regency, 2020.....</i>	346

11. PERDAGANGAN/TRADE

11.1	Jumlah Sarana Perdagangan Menurut Jenisnya di Kabupaten Jeneponto, 2018-2020.....	352
	<i>Number of Trading Facilities by Type of Facility in Jeneponto Regency, 2018-2020.....</i>	<i>352</i>
11.2	Banyaknya Tanda Daftar Perusahaan (TDP) yang Diterbitkan Dinas Perindustrian dan Perdagangan Kabupaten Jeneponto, 2018-2020	353
	<i>Number of Sign Company Registration (TDP) Issued by Industrial and Trade Service in Jeneponto Regency, 2018-2020</i>	<i>353</i>
11.3	Banyaknya Komoditi Beras Lokal oleh Bulog per Bulan Menurut KUD dan Non KUD di Kabupaten Jeneponto (kg), 2020	354
	<i>Number of Local Rice by Bulog a Month by KUD and Non KUD in Jeneponto Regency (kg), 2020</i>	<i>354</i>
11.4	Banyaknya Beras Lokal dan Impor yang Disalurkan oleh Bulog di Kabupaten Jeneponto (kg), 2016–2020	355
	<i>Number of Local and Import Rice Channelled by Bulog in Jeneponto Regency (kg), 2016–2020</i>	<i>355</i>

12. SISTEM NERACA REGIONAL/SYSTEM OF REGIONAL ACCOUNTS

12.1	Produk Domestik Regional Bruto Atas Dasar Harga Berlaku Menurut Lapangan Usaha di Kabupaten Jeneponto (juta rupiah), 2016–2020.....	366
	<i>Gross Regional Domestic Product at Current Market Prices by Industry in Jeneponto Regency (million rupiahs), 2016–2020.....</i>	<i>366</i>
12.2	Produk Domestik Regional Bruto Atas Dasar Harga Konstan 2010 Menurut Lapangan Usaha di Kabupaten Jeneponto (juta rupiah), 2016–2020	368
	<i>Gross Regional Domestic Product at 2010 Constant Market Prices by Industry in Jeneponto Regency (million rupiahs), 2016–2020</i>	<i>368</i>
12.3	Distribusi Persentase Produk Domestik Regional Bruto Atas Dasar Harga Berlaku Menurut Lapangan Usaha di Kabupaten Jeneponto, 2016–2020	370
	<i>Percentage Distribution of Gross Regional Domestic Product at Current Market Prices by Industry in Jeneponto Regency, 2016–2020</i>	<i>370</i>

12.4	Laju Pertumbuhan Produk Domestik Regional Bruto Atas Dasar Harga Konstan 2010 Menurut Lapangan Usaha di Kabupaten Jeneponto (persen), 2016–2020	372
	<i>Growth Rate of Gross Regional Domestic Product at 2010 Constant Market Prices by Industry in Jeneponto Regency (percent), 2016–2020.....</i>	<i>372</i>
12.5	Produk Domestik Regional Bruto Atas Dasar Harga Berlaku Menurut Jenis Pengeluaran di Kabupaten Jeneponto (juta rupiah), 2016–2019.....	374
	<i>Gross Regional Domestic Product at Current Market Prices by Type of Expenditure in Jeneponto Regency (million rupiahs), 2016–2019.....</i>	<i>374</i>
12.5	Produk Domestik Regional Bruto Atas Dasar Harga Konstan 2010 Menurut Jenis Pengeluaran di Kabupaten Jeneponto (juta rupiah), 2016–2019.....	375
	<i>Gross Regional Domestic Product at 2010 Constant Market Prices by Type of Expenditure in Jeneponto Regency (million rupiahs), 2016–2019.....</i>	<i>375</i>
13. PERBANDINGAN ANTAR KABUPATEN KOTA/ REGENCY OR MUNICIPAL COMPARISON		
13.1	Jumlah Penduduk Menurut Kabupaten/Kota di Provinsi Sulawesi Selatan, 2016–2020	382
	<i>Population by Regency/Municipality in Sulawesi Selatan Province, 2016–2020.....</i>	<i>382</i>
13.2	Laju Pertumbuhan Produk Domestik Regional Bruto Atas Dasar Harga Konstan 2010 Menurut Kabupaten/Kota di Provinsi Sulawesi Selatan (persen), 2016–2020	383
	<i>Rate of Growth of Gross Regional Domestic Products at Constant 2010 Prices by Regency/Municipality in Sulawesi Selatan Province (percent), 2016–2020.....</i>	<i>383</i>
13.3	Jumlah Penduduk Miskin Menurut Kabupaten/Kota di Provinsi Sulawesi Selatan (ribu), 2016–2020.....	384
	<i>Number of Poor Population by Regency/Municipality in Sulawesi Selatan Province (thousand), 2016–2020</i>	<i>384</i>
13.4	Indeks Pembangunan Manusia Menurut Kabupaten/Kota di Provinsi Sulawesi Selatan, 2016–2020	385
	<i>Human Development Index by Regency/Municipality in Sulawesi Selatan Province, 2016–2020</i>	<i>385</i>

DAFTAR GAMBAR/LIST OF FIGURES

		Halaman
		Page
1.	Persentase Luas Wilayah Kecamatan Terhadap Luas Kabupaten Jeneponto (%), 2020	5
	<i>Percentage of Subdistrict Area to the Regency Area (%), 2020</i>	5
2.1	Banyaknya Desa dan Kelurahan pada Setiap Kecamatan di Kabupaten Jeneponto, 2020.....	16
	<i>Number of Villages/Wards of Each Subdistrict in Jeneponto Regency, 2020.....</i>	16
2.2	Persentase Pegawai Negeri Sipil Menurut Jenis Kelamin di Kabupaten Jeneponto, 2020.....	17
	<i>Percentage of Civil Servant by Sex In Jeneponto Regency, 2020</i>	17
3.1	Komposisi Penduduk Kabupaten Jeneponto Menurut Kecamatan dan Jenis Kelamin, 2020.....	52
	<i>Population Composition in Jeneponto Regency by Subdistrict and Sex, 2020.....</i>	52
3.2	Piramida Penduduk Menurut Kelompok Umur dan Jenis Kelamin di Kabupaten Jeneponto, 2020	53
	<i>Population Pyramid by Age Groups and Sex in Jeneponto Regency, 2020.....</i>	53
4.1	Jumlah Sekolah Negeri dan Swasta di Kabupaten Jeneponto, 2020/2021	76
	<i>Number of State and Private Schools of Jeneponto Regency, 2020/2021</i>	76
4.2	Jumlah Tenaga Kesehatan Menurut Kecamatan di Kabupaten Jeneponto, 2020	77
	<i>Number of Health Personel by Subdistrict in Jeneponto Regency, 2020</i>	77
5.1	Distribusi Produksi Padi Menurut Kecamatan di Kabupaten Jeneponto, 2020	190
	<i>Distribution of Rice Production by Subdistrict in Jeneponto Regency, 2020.....</i>	190

5.2	Populasi Ternak Besar Menurut Jenis Ternak di Kabupaten Jeneponto, 2018-2020.....	191
	<i>Livestock Population by Type of Livestock in Jeneponto Regency, 2018-2020.....</i>	<i>191</i>
6.1	Jumlah Pelanggan Listrik di Kabupaten Jeneponto, 2018-2020....	264
	<i>Number of Electricity Customers in Jeneponto Regency, 2018-2020.....</i>	<i>264</i>
6.2	Distribusi Air PDAM Menurut Kategori Pelanggan di Kabupaten Jeneponto, 2020.....	265
	<i>PDAM Water distribution by Consumers Categories in Jeneponto Regency, 2020.....</i>	<i>265</i>
7.1	Perkembangan Kunjungan Wisatawan Menurut Bulan di Kabupaten Jeneponto, 2020.....	278
	<i>Progress of Tourist Visits by Month in Jeneponto Regency, 2020.....</i>	<i>278</i>
7.2	Jumlah Potensi Objek Wisata Menurut Jenis Wisata di Kabupaten Jeneponto, 2020.....	279
	<i>Number of Potential Destination Object by Kind of Object in Jeneponto Regency, 2020.....</i>	<i>279</i>
8.1	Panjang Jalan Menurut Jenis Permukaan Jalan di Kabupaten Jeneponto, 2020.....	290
	<i>Length of Roads by Type of Road Surface in Jeneponto Regency, 2020.....</i>	<i>290</i>
8.2	Perkembangan Jumlah Kendaraan Bermotor di Kabupaten Jeneponto, 2017-2020.....	291
	<i>Progress Number of Motorized Vehicles in Jeneponto Regency, 2017-2020.....</i>	<i>291</i>
9.1	Jumlah Koperasi Aktif Menurut Kecamatan di Kabupaten Jeneponto, 2020.....	314
	<i>Number of Active Cooperative by Subdistrict in Jeneponto Regency, 2020.....</i>	<i>314</i>
9.2	Jumlah Bank Menurut Kelompok Bank di Kabupaten Jeneponto, 2020.....	315
	<i>Number of Banks by Groups in Jeneponto Regency, 2020.....</i>	<i>315</i>

10.1	Persentase Penduduk Menurut Golongan Pengeluaran Per Kapita Sebulan di Kabupaten Jeneponto, 2020	342
	<i>Percentage of Population by Per Capita Spending Group a Month in Jeneponto Regency, 2020.....</i>	342
11.1	Persentase Tanda Daftar Perusahaan (TDP) yang Diterbitkan Dinas Perindustrian dan Perdagangan Kabupaten Jeneponto, 2020.....	350
	<i>Percentage of Sign Company Registration (TDP) Issued by Industrial and Trade Service in Jeneponto Regency, 2020</i>	350
11.2	Persentase Beras Lokal dan Impor yang Disalurkan oleh Bulog di Kabupaten Jeneponto, 2016–2020	351
	<i>Percentage of Local and Import Rice Channelled by Bulog in Jeneponto Regency, 2016–2020</i>	351
12.1	Distribusi Persentase Produk Domestik Regional Bruto Atas Dasar Harga Berlaku Menurut Lapangan Usaha di Kabupaten Jeneponto, 2020 ..	364
	<i>Percentage Distribution of Gross Regional Domestic Product at Current Market Prices by Industry in Jeneponto Regency, 2020</i>	364
12.2	Laju Pertumbuhan Produk Domestik Regional Bruto Atas Dasar Harga Konstan 2010 Menurut Lapangan Usaha di Kabupaten Jeneponto (persen), 2020.....	365
	<i>Growth Rate of Gross Regional Domestic Product at 2010 Constant Market Prices by Industry in Jeneponto Regency (percent), 2020.....</i>	365
13.1	Distribusi Persentase Penduduk Menurut Kabupaten/Kota di Provinsi Sulawesi Selatan, 2020.....	380
	<i>Percentage Distribution of Population by Regency/Municipality in Sulawesi Selatan Province, 2020.....</i>	380
13.2	Indeks Pembangunan Manusia Menurut Kabupaten/Kota di Provinsi Sulawesi Selatan, 2020.....	381
	<i>Human Development Index by Regency/Municipality in Sulawesi Selatan Province, 2020.....</i>	381

PENJELASAN UMUM/EXPLANATORY NOTES

Tanda-tanda, satuan-satuan, dan lain-lainnya yang digunakan dalam publikasi ini adalah sebagai berikut:

Symbols, measurement units, and acronyms which are used in this publication, are as follows:

1. TANDA-TANDA/SYMBOLS

Data tidak tersedia/ <i>Data not available</i>	: ...
Tidak ada atau nol / <i>Null or zero</i>	: -
Data dapat diabaikan/ <i>Data negligible</i>	: 0
Tanda decimal/ <i>Decimal point</i>	: ,
Data tidak dapat ditampilkan/ <i>Not applicable</i>	: NA
Angka estimasi/ <i>Estimated figures</i>	: e
Angka diperbaiki/ <i>Revised figures</i>	: r
Angka sementara/ <i>Preliminary figures</i>	: x
Angka sangat sementara/ <i>Very preliminary figures</i>	: xx
Angka sangat sangat sementara/ <i>Very very preliminary figures</i>	: xxx

2. SATUAN/UNITS

barel/ <i>barrel</i>	: 158,99 liter/ <i>litres</i> = 1/6,2898 m ³
hektar (ha)/ <i>hectare (ha)</i>	: 10 000 m ²
kilometer (km)/ <i>kilometres (km)</i>	: 1 000 meter/ <i>meters (m)</i>
knot/ <i>knot</i>	: 1,8523 km/jam (<i>km/hour</i>)
kuintal/ <i>quintal</i>	: 100 kg
KWh	: 1 000 Watt hour
MWh	: 1 000 KWh
liter (untuk beras)/ <i>litre (for rice)</i>	: 0,80 kg
MMSCF	: 1/35,3 m ³
metrik ton (m.ton)/ <i>metric ton (m. ton)</i>	: 0,98421 long ton = 1 000 kg
ons/ <i>ounce</i>	: 28,31 gram/ <i>grams</i>
ton	: 1 000 kg

Satuan lain: buah, dus, butir, helai/lembar, kaleng, batang, pulsa, ton kilometer (ton-km), jam, menit, persen (%).

Other units: unit, pack, pieces, sheet, tin, pulse, ton-kilometres(ton-km), hour, minute, percent (%).

Perbedaan angka di belakang koma disebabkan oleh pembulatan angka.

The difference in decimal numbers is caused by rounding.

DAFTAR SINGKATAN/ LIST OF ABBREVIATIONS

SI	: Stasiun Iklim
SIMPK	: Stasiun Meteorologi Pertanian Khusus
t.t	: Tempat tidur
BCG	: Bacillus Calmette Guerin
DPT	: Difteri, Pertusis, Tetanus
TT	: Tetanus Toxoid
IOT	: Industri Obat Tradisional/ <i>Traditional Medicine Industry</i>
IKOT	: Industri Kecil Obat Tradisional/ <i>Traditional Medicine Small</i>
Alkes	: Alat kesehatan/ <i>Health Kits</i>
PKRT	: Perbekalan Kesehatan Rumah tangga/ <i>Household Health Logistics</i>
Kompl	: Komplemen/ <i>Complement</i>
IRTP	: Industri Pangan Produksi Rumah Tangga/ <i>Foods Home Industry</i>
PBF	: Pedagang Besar Farmasi/ <i>Pharmacy Whole-seller</i>
GFK	: Gudang Farmasi Kab/Kota/Regency/ <i>Municipality Pharmacy Warehouse</i>
RB	: Rumah Bersalin/ <i>Delivery House</i>
Pustu	: Puskesmas pembantu/ <i>Auxiliary Public Health Center</i>
BP	: Balai Pengobatan/ <i>Polyclinic</i>
TPS	: Tempat Pembuangan Sementara/ <i>Landfill</i>
Jamkesmas	: Jaminan kesehatan masyarakat miskin/ <i>Poor public health insurance</i>
PJKMU	: Program Jaminan Kesehatan Masyarakat Umum
SIUP	: Surat Ijin Usaha Perdagangan/ <i>Trading Permission Letter</i>
TDP	: Tanda Daftar Perusahaan/ <i>Company Registration Identity</i>
API	: Angka Pengenal Importir/ <i>Importer's Identity Number</i>

Statistik Kunci, 2018–2020 Key Statistics, 2018–2020

Rincian/Description	Satuan/Unit	2018	2019	2020
(1)	(2)	(3)	(4)	(5)
SOSIAL/SOCIAL				
Penduduk ¹ /Population ¹	ribu/thousand	361,793	363,792	401,610
Laju Pertumbuhan Penduduk ¹ /Population Growth ¹	%	0,56	0,55	10,40
Angka Harapan Hidup ^{1-e} /Life Expectancy Rate ¹	tahun/years	65,89	66,24	66,39
Angka Melek Huruf Usia 15+/ <i>Literacy Rate Aged 15+</i>	%	85,82	85,46	85,24
Tingkat Partisipasi Angkatan Kerja -TPAK ^{2,3} <i>Labour Force Participation Rate-LFPR^{2,3}</i>	%	67,71	66,41	68,87
Tingkat Pengangguran Terbuka-TPT ² <i>Unemployment Rate-UR²</i>	%	2,81	2,12	2,31
Penduduk Miskin ⁴ /Poor People ⁴	ribu/thousand	55,95	54,05	53,24
Persentase Penduduk Miskin ⁴ <i>Percentage of Poor People⁴</i>	%	15,48	14,88	14,58
Indeks Pembangunan Manusia-IPM ⁵ <i>Human Development Index⁵</i>	–	63,33	64,00	64,26
EKONOMI/ECONOMIC				
Produk Domestik Regional Bruto (PDRB) Harga Berlaku ⁶ <i>Gross Regional Domestic Bruto (GRDP) at Current Price⁶</i>	milyar rupiah <i>billion rupiahs</i>	9 416,91	10 089,86	10 288,56
Laju Pertumbuhan Ekonomi ⁷ /Economic Growth ⁷	%	6,29	5,47	0,16
PDRB Per Kapita Harga Berlaku ^{6,8} <i>Per Capita of GRDP at Current Price^{6,8}</i>	juta rupiah <i>million rupiahs</i>	26,03	27,74	28,14

- Catatan/Notes: ¹ Jumlah penduduk 2018 dan 2019 menggunakan hasil proyeksi penduduk Indonesia 2010–2035 (pertengahan tahun/Juni), sedangkan jumlah penduduk 2020 menggunakan hasil Sensus Penduduk 2020/Population in 2018 and 2019 use the result of Indonesia population prjection 2010–2035 (mid year/June), while population in 2020 use the result of 2020 Population Census
- ² Kondisi Agustus/Condition at August
- ³ Menggunakan penimbang hasil proyeksi penduduk tahun 2010–2035/Weighted by the 2010–2035 population projection
- ⁴ Kondisi Maret/Condition at March
- ⁵ Sejak tahun 2010, IPM dihitung dengan metode baru. Komponen IPM metode baru adalah angka harapan hidup saat lahir, harapan lama sekolah, rata-rata lama sekolah, dan pengeluaran per kapita/Since 2010, HDI was calculated using new method. New HDI component are life expectancy at birth, expected years of schooling, means years of schooling, and expenditure per capita
- ⁶ Mulai tahun 2010 mengadopsi System of National Account 2008 (SNA 2008)/Since 2010 is in line with System of National Account 2008 (SNA 2008)
- ⁷ Menggunakan tahun dasar 2010 (2010=100)/Using 2010 base year (2010=100)
- ⁸ Menggunakan proyeksi penduduk berdasarkan hasil SP2010/Using population projection based on SP2010

Geografi dan Iklim
Geography and Climate

Bab
Chapter
1

Luas Wilayah **749,79** km²
Memiliki **11** Kecamatan

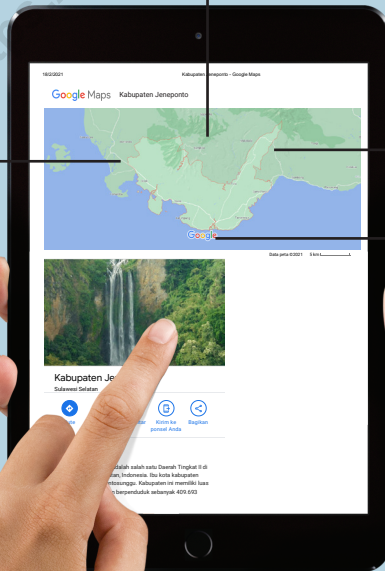
Sumber Data : Badan Pertanahan Nasional Kabupaten Jeneponto, 2020

Batas Utara:
Kabupaten Gowa dan Takalar

Batas Timur:
Kabupaten Bantaeng

Batas Barat:
Kabupaten Takalar

Batas Selatan:
Laut Flores



PENJELASAN TEKNIS

1. Letak Geografi dan Luas Wilayah
Kabupaten Jeneponto terletak antara 5° 23' 12" - 5° 42' 1,2" Lintang Selatan dan 119° 29' 12" - 119° 56' 44,9" Bujur Timur, berbatasan dengan Kabupaten Gowa dan Takalar di sebelah utara, Kabupaten Bantaeng di sebelah timur, Kabupaten Takalar sebelah barat dan Laut Flores di sebelah selatan. Luas wilayah Kabupaten Jeneponto tercatat 749,79 km² yang meliputi 11 kecamatan.
2. Kondisi Tanah (Topografi)
Topografi Kabupaten Jeneponto pada bagian utara terdiri dari dataran tinggi dengan ketinggian 500 sampai dengan 1400 meter di atas permukaan laut, bagian tengah dengan ketinggian 100 sampai dengan 500 meter dari permukaan laut, dan pada bagian selatan meliputi wilayah dataran rendah dengan ketinggian 0 sampai dengan 150 meter di atas permukaan laut.
3. Jenis Tanah
Jenis tanah di Kabupaten Jeneponto terdapat 6 (enam) jenis :
 - Jenis tanah Alluvial terdapat di Kecamatan Bangkala, Binamu, dan Tamalatea
 - Jenis tanah Gromosal terdapat di Kecamatan Tamalatea, Binamu, Bangkala, dan Batang
 - Jenis tanah Maditeren terdapat di kecamatan Bangkala, Batang, Kelara, dan Binamu
 - Jenis tanah Latosol terdapat di Kecamatan Bangkala, Tamalatea, dan Kelara
 - Jenis Tanah Andosil terdapat di Kecamatan Kelara
 - Jenis Tanah Regonal terdapat pada 11 Kecamatan di Kabupaten Jeneponto.

TECHNICAL NOTES

1. *Location of Geography and Regional Area*
Jeneponto is located between 5° 23' 12" - 5° 42' 1,2" South Latitude and 119° 29' 12" - 119° 56' 44,9" East Longitude, bordered by Gowa Regency and Takalar in the north, Bantaeng in the east, Takalar in the west and Flores Sea in the south. The total area of Jeneponto is recorded 749,79 km² covering 11 districts.
2. *Soil Conditions (Topography)*
Topography Jeneponto in the northern part consists of a plateau with an altitude of 500 to 1400 meters above sea level, the middle part with a height of 100 to 500 meters above sea level, and in the southern part includes the lowland areas with an altitude of 0 to 150 meters above sea level.
3. *Soil type*
There are six (6) types of soil in Jeneponto:
 - *Alluvial soil types are found in Bangkala, Binamu, and Tamalatea Subdistrict*
 - *Gromosal soil types are found in Tamalatea, Binamu, Bangkala, and Batang Subdistrict*
 - *Maditeren soil types are found in Bangkala, Batang, Kelara, and Binamu Subdistrict*
 - *Latosol soil types are found in Bangkala, Tamalatea, and Kelara Subdistrict*
 - *Andosil soil types are found in Kelara Subdistrict*
 - *Regonal soil types are found in 11 subdistricts in Jeneponto.*

PENJELASAN TEKNIS

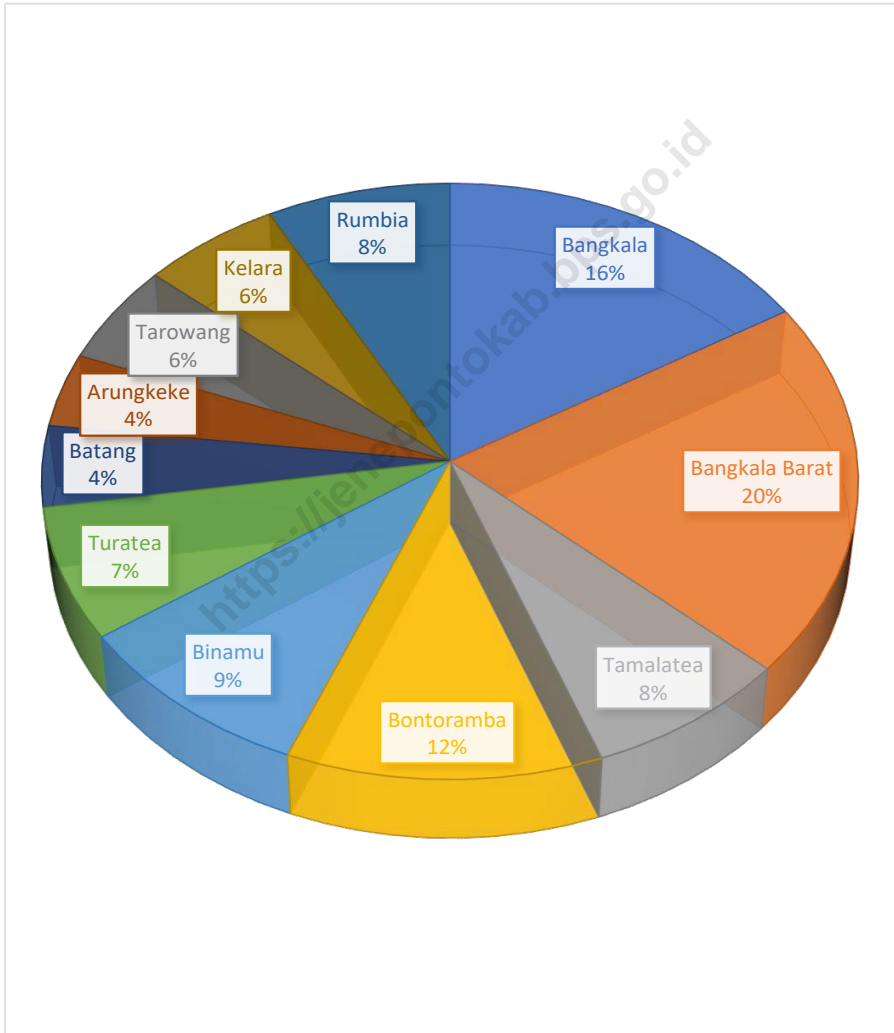
4. Perairan
Kabupaten Jeneponto memiliki beberapa sungai (hidrologi) yang sebagian telah dibendung yaitu Kelara, Tino, Poko Bulu yang telah berfungsi untuk mengairi sebagian lahan persawahan. Daerah Bagian Selatan memiliki perairan Laut (Flores Sea) dengan panjang pantai berkisar 114 km.

TECHNICAL NOTES

4. *Waters*
Jeneponto has several rivers (hydrology) which has been partly dammed namely Kelara, Tino, Poko Bulu which has functioned to irrigate rice fields. Southern regions have Sea waters (Flores Sea) with a length of 114 km coastal ranges.

<https://jenepontokab.bps.go.id>

Gambar 1. **Persentase Luas Wilayah Kecamatan Terhadap Luas Kabupaten Jeneponto (%), 2020**
Percentage of Subdistrict Area to the Regency Area (%), 2020



Sumber/Source: Badan Pertanahan Nasional Kabupaten Jeneponto
National Land Board of Jeneponto

1.1. KEADAAN GEOGRAFI GEOGRAPHY CONDITION

Tabel 1.1.1 **Luas Daerah dan Jumlah Pulau Menurut Kecamatan di Kabupaten Jeneponto, (2020)**
Table 1.1.1 **Total Area and Number of Islands by Subdistrict in Jeneponto Regency, (2020)**

Kecamatan Subdistrict	Ibukota Kecamatan Capital of Subdistrict	Luas Total Area (km²/sq.km)
(1)	(2)	(3)
Bangkala	Allu	121,82
Bangkala Barat	Bulu Jaya	152,96
Tamalatea	Tanetea	57,58
Bontoramba	Bontoramba	88,30
Binamu	Bontosunggu	69,49
Turatea	Paitana	53,76
Batang	Togo-Togo	33,04
Arungkeke	Tamanroya	29,91
Tarowang	Tarowang	40,68
Kelara	Tolo	43,95
Rumbia	Rumbia	58,30
Kabupaten Jeneponto	Jeneponto	749,79

Lanjutan Tabel/*Continued Table* 1.1.1

Kecamatan <i>Subdistrict</i>	Persentase terhadap Luas Kabupaten <i>Percentage to Regency Area</i>	Jumlah Pulau ¹ <i>Number of Islands¹</i>
(1)	(4)	(5)
Bangkala	16,25	1
Bangkala Barat	20,40	0
Tamalatea	7,68	0
Bontoramba	11,78	0
Binamu	9,27	0
Turatea	7,17	0
Batang	4,41	0
Arungkeke	3,99	0
Tarowang	5,43	0
Kelara	5,86	0
Rumbia	7,78	0
Kabupaten Jeneponto	100,00	1

Catatan/*Note*: ¹ Data jumlah pulau bersumber dari BIG (Badan Informasi Geospasial)

Sumber/*Source*: Badan Pertanahan Nasional Kabupaten Jeneponto, 2020
National Land Board of Jeneponto, 2020

Tabel
Table 1.1.2**Tinggi Wilayah dan Jarak ke Ibukota Kabupaten Menurut Kecamatan di Kabupaten Jeneponto, 2020**
Altitude and Distance to the Capital of Regency by Subdistrict in Jeneponto Regency, 2020

Kecamatan Subdistrict	Tinggi Wilayah (mdpl) Altitude (m a.s.l)	Jarak ke Ibukota Distance to the Capital
(1)	(2)	(3)
Bangkala	17,00	26,30
Bangkala Barat	67,00	40,70
Tamalatea	71,00	9,90
Bontoramba	39,00	18
Binamu	65,00	0
Turatea	178,00	13,10
Batang	41,00	15,80
Arungkeke	26,00	9,10
Tarowang	39,00	18,90
Kelara	221,00	14,80
Rumbia	509,00	31,80
Kabupaten Jeneponto		

Sumber/Source: Badan Pertanahan Nasional Kabupaten Jeneponto, 2020
National Land Board of Jeneponto, 2020

Tabel
Table 1.1.3

**Keadaan Geografis dan Batas Administrasi Wilayah
Kabupaten Jeneponto, 2020**
*Geographical Condition and Administrative Boundaries of
Jeneponto Regency, 2020*

Keadaan Geografis <i>Geographical Condition</i>	
Kabupaten Jeneponto Secara Geografis Terletak Antara : <i>Geographically, Jeneponto Regency Lies Between :</i>	
5° 23'12" - 5° 42'1,2"	Lintang Selatan / <i>South Latitude</i>
119° 29'12" - 119° 56' 44,9'	Bujur Timur / <i>East Longitude</i>
Kabupaten Jeneponto Dibatasi : <i>Jeneponto Regency Was Bounded By :</i>	
Sebelah Utara/ <i>North Side</i>	: Kabupaten Gowa dan Takalar/ <i>Gowa and Takalar Regency</i>
Sebelah Timur/ <i>East Side</i>	: Kabupaten Bantaeng/ <i>Bantaeng Regency</i>
Sebelah Barat/ <i>West Side</i>	: Kabupaten Takalar/ <i>Takalar Regency</i>
Sebelah Selatan/ <i>South Side</i>	: Laut Flores <i>Flores Sea</i>
Luas Wilayah Kabupaten Jeneponto Adalah 749,79 Km ² , Secara Administrasi Pemerintahan, Kabupaten Jeneponto Terbagi Menjadi 11 Kecamatan. <i>The Area of Jeneponto Regency is 749,79 Km2, Administratively, Jeneponto Is Divided Into 11 Districts.</i>	

Sumber/Source: Badan Pertanahan Nasional Kabupaten Jeneponto, 2020
National Land Board of Jeneponto, 2020

5.319

Pegawai Negeri Sipil

2

1.286
Fungsional
Umum

864
Struktural

3.169
Fungsional
Tertentu



Sumber Data : Badan Kepegawaian dan Pengembangan SDM Kabupaten Jeneponto, 2020



PENJELASAN TEKNIS

1. Menurut Undang-Undang Dasar Republik Indonesia 1945 (hasil amandemen kedua), yaitu pada Bab VI tentang Pemerintahan Daerah, Pasal 18, Ayat 1, dinyatakan bahwa “Negara Kesatuan Republik Indonesia dibagi atas daerah-daerah provinsi dan daerah provinsi itu dibagi atas kabupaten dan kota, yang tiap-tiap provinsi, kabupaten, dan kota itu mempunyai pemerintahan daerah, yang diatur dengan undang-undang.”
2. Kecamatan adalah wilayah administratif yang merupakan kepanjangan tangan dari pemerintah kabupaten atau kota. Kecamatan dipimpin oleh seorang camat, masing-masing merupakan pegawai negeri sipil serta bertanggung jawab kepada bupati atau wali kota yang melingkupi batas-batas wilayahnya. Setiap kecamatan terdiri dari beberapa kelurahan/desa atau nama lain.
3. Tingkatan di bawah kecamatan adalah kelurahan atau desa. Kelurahan dipimpin oleh seorang lurah, sedangkan desa dipimpin oleh seorang kepala desa.
4. Dusun adalah suatu daerah dimana beberapa rumah atau keluarga bertempat tinggal. Dusun merupakan Dati V yang merupakan bagian dari sebuah desa. Untuk beberapa wilayah, menggunakan sinonim Lingkungan untuk wilayah Kelurahan dalam penyebutannya.

TECHNICAL NOTES

1. *As stated in Undang-Undang Dasar Republik Indonesia 1945 (after second amendment), in Chapter IV, clause 18, verse 1, stated “Negara Kesatuan Republik Indonesia divided by provinces whereas the province itself divided by regencies and cities, and owned local government and regulated by constitution.”*
2. *Subdistrict is an administrative area located within regency or city which led by camat. Camat itself is a legal civil servant and report directly to bupati or walikota. Subdistrict consist of urban communities/villages.*
3. *A level below subdistrict is urban communities/village. Urban community is led by lurah, meanwhile the village is led by kepala desa.*
4. *Rural is an area contain house and families that settled their life. Rural is Level 5 administrative area which is also part of village. In an urban communities neighbor, Rural used to be called Lingkungan.*

GOVERNMENT

5. Rukun Warga (RW) adalah pembagian wilayah di Indonesia di bawah Dusun atau Lingkungan.
6. Rukun Tetangga (RT) adalah pembagian wilayah di Indonesia di bawah Rukun Warga.
5. *Rukun Warga (RW) is administrative area that put it all together to construct Dusun or Lingkungan.*
6. *Rukun Tetangga (RT) is one level area below RW.*

<https://jenepontokab.bps.go.id>

ULASAN**DESCRIPTION****Pemerintahan**

Pemerintah Daerah Jeneponto mencakup 113 desa/kelurahan dengan rincian 82 desa dan 31 kelurahan.

Pada tahun 2020 jumlah PNS di Kabupaten Jeneponto berjumlah 5.319, terdiri dari 2.902 perempuan dan 2.417 laki-laki.

Tingkat pendidikan dari PNS juga beragam, lulusan Sarjana/Doktor memiliki angka terbanyak, yaitu sebanyak 4.428 orang. Kemudian, lulusan Diploma III sebanyak 225 orang, lulusan Diploma I/II sebanyak 57 orang, lulusan SMA/ sederajat sebanyak 602 orang, lulusan SLTP/ sederajat sebanyak 16 orang, dan lulusan SD sebanyak 7 orang.

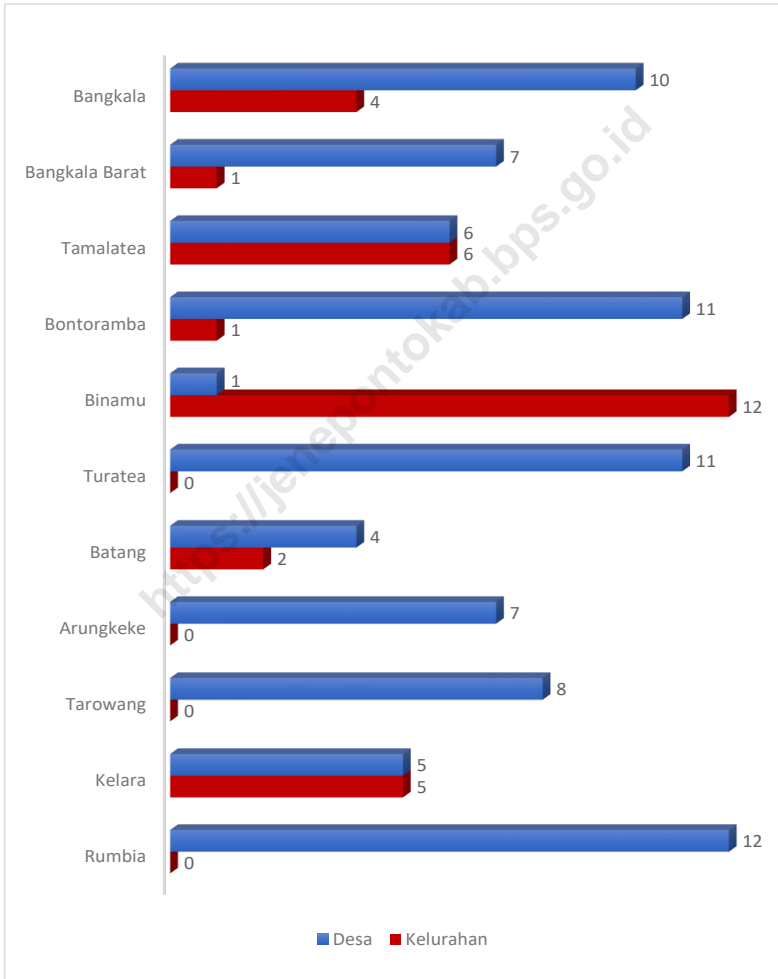
Government

Local Government of Jeneponto covers 113 villages/wards, consist of 82 villages and 31 wards.

In 2020 the number of civil servants in Jeneponto Regency was 5,319, consisting of 2,902 women and 2,417 men.

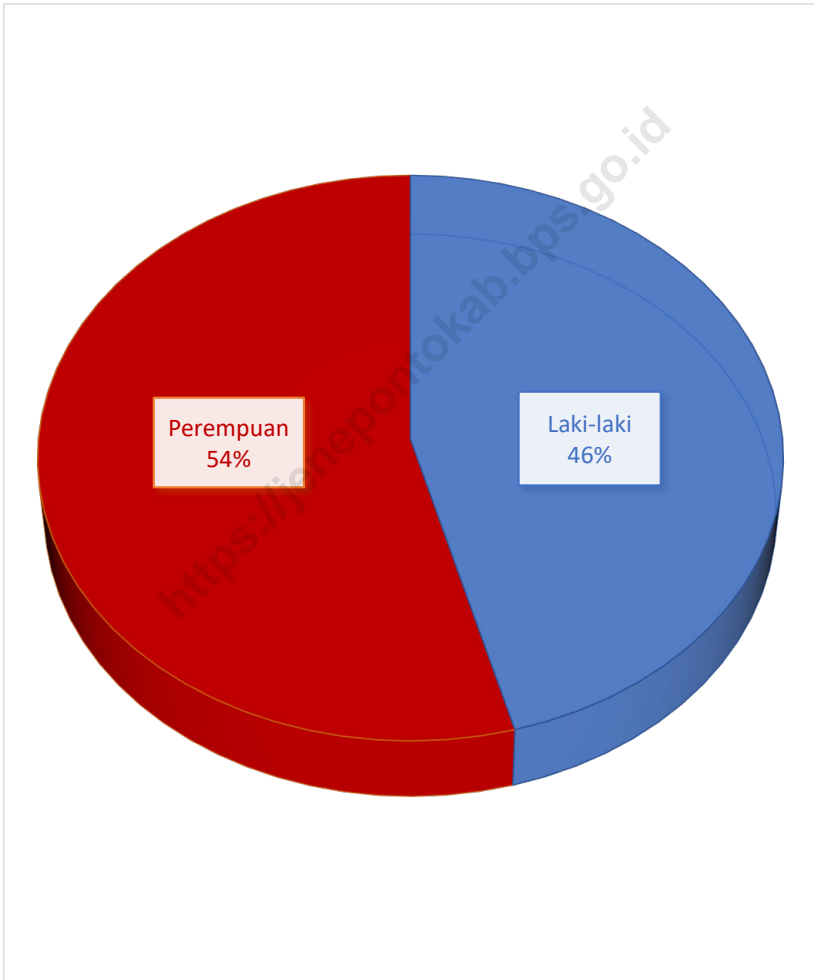
The level of education of civil servants also varies, with the highest number of Bachelor/Doctoral graduates, totaling 4,428 people. Then, there were 225 Diploma III graduates, 57 Diploma I / II graduates, 602 high school graduates/equivalent, 16 junior high school graduates/equivalent, and 7 elementary school graduates.

Gambar 2.1 Banyaknya Desa dan Kelurahan pada Setiap Kecamatan di Kabupaten Jeneponto, 2020
Figures **Number of Villages/Wards of Each Subdistrict in Jeneponto Regency, 2020**



Sumber/Source : Badan Pusat Statistik Kabupaten Jeneponto
 Statistics of Jeneponto Regency

Gambar 2.2 **Persentase Pegawai Negeri Sipil Menurut Jenis Kelamin di Kabupaten Jeneponto, 2020**
Percentage of Civil Servant by Sex In Jeneponto Regency, 2020



Sumber/Source : Badan Kepegawaian dan Pengembangan SDM Kabupaten Jeneponto
Personnel and Human Resources Development Agency of Jeneponto Regency

2.1. WILAYAH ADMINISTRATIF ADMINISTRATIVE AREA

Tabel 2.1.1 **Jumlah Desa¹/Kelurahan Menurut Kecamatan di Kabupaten Jeneponto, 2016-2020**
Table 2.1.1 **Number of Villages¹/Kelurahan by Subdistrict in Jeneponto Regency, 2016-2020**

Kecamatan Subdistrict	Jumlah Desa Number of Village				
	2016	2017	2018	2019	2020
(1)	(2)	(3)	(4)	(5)	(6)
Bangkala	10	10	10	10	10
Bangkala Barat	7	7	7	7	7
Tamalatea	6	6	6	6	6
Bontoramba	11	11	11	11	11
Binamu	1	1	1	1	1
Turatea	11	11	11	11	11
Batang	4	4	4	4	4
Arungkeke	7	7	7	7	7
Tarowang	8	8	8	8	8
Kelara	5	5	5	5	5
Rumbia	12	12	12	12	12
Kabupaten Jeneponto	82	82	82	82	82

Lanjutan Tabel/*Continued Table 2.1.1*

Kecamatan Subdistrict	Jumlah Kelurahan Number of Kelurahan				
	2016	2017	2018	2019	2020
(1)	(2)	(3)	(4)	(5)	(6)
Bangkala	4	4	4	4	4
Bangkala Barat	1	1	1	1	1
Tamalatea	6	6	6	6	6
Bontoramba	1	1	1	1	1
Binamu	12	12	12	12	12
Turatea	-	-	-	-	-
Batang	2	2	2	2	2
Arungkeke	-	-	-	-	-
Tarowang	-	-	-	-	-
Kelara	5	5	5	5	5
Rumbia	-	-	-	-	-
Kabupaten Jeneponto	31	31	31	31	31

Catatan/Note: ¹ Termasuk Unit Permukiman Transmigrasi (UPT)/Include Transmigration Settlement Unit
 Sumber/Source: Peraturan Kepala Badan Pusat Statistik Nomor 1 Tahun 2020 Tanggal 5 Februari 2020 tentang Perubahan Atas Peraturan Kepala Badan Pusat Statistik Nomor 3 Tahun 2019 tentang Kode dan Nama Wilayah Kerja Statistik Tahun 2019/Chief Statistician Regulation Number 1/2020, February 5 2020, as a revision of Chief Statistician Regulation Number 3 of 2019 on Code and Name of Regional Level of Data Collection.

Tabel
Table 2.1.2

Banyaknya Desa Menurut Statusnya di Kabupaten Jeneponto, 2020
Number of Villages by their Status in Jeneponto Regency, 2020

Kecamatan Subdistrict	Maju Developed	Berkembang Developing	Tertinggal Under Developed
(1)	(2)	(3)	(4)
Bangkala	0	10	0
Bangkala Barat	1	6	0
Tamalatea	0	5	1
Bontoramba	1	10	1
Binamu	0	1	0
Turatea	0	11	0
Batang	0	4	0
Arungkeke	0	7	0
Tarowang	1	7	0
Kelara	0	4	0
Rumbia	2	10	0
Kabupaten Jeneponto	5	75	2

Sumber/Source: Badan Pemberdayaan Masyarakat dan Pemerintahan Desa Kabupaten Jeneponto, 2020
Regional Office of Society Empowerment and Rural Development of Jeneponto Regency, 2020

Tabel
Table 2.1.3

Banyaknya Lembaga LKD, LAD dan BPD Menurut Kecamatan di Kabupaten Jeneponto, 2020
Number of LKD, LAD and BPD Institution by Subdistrict in Jeneponto Regency, 2020

Kecamatan Subdistrict	LKD/K ¹	LAD	BPD	Jumlah Kelembagaan Number of Institution
(1)	(2)	(3)	(4)	(5)
Bangkala	251	-	10	261
Bangkala Barat	129	-	7	136
Tamalatea	175	-	6	181
Bontoramba	176	2	11	189
Binamu	263	-	1	264
Turatea	199	-	11	210
Batang	98	-	4	102
Arungkeke	97	-	7	104
Tarowang	125	1	8	134
Kelara	128	-	5	133
Rumbia	193	-	12	205
Kabupaten Jeneponto	1 834	3	82	1 919

Catatan/Note: ¹ LKD/K (Lembaga Kemasyarakatan Desa dan Kelurahan; RT/RW. PKK, KARANG TARUNA, POSYANDU, LPM)
Sumber/Source: Badan Pemberdayaan Masyarakat dan Pemerintahan Desa Kabupaten Jeneponto, 2020
Regional Office of Society Empowerment and Rural Development of Jeneponto Regency, 2020

2.2. DEWAN PERWAKILAN RAKYAT DAERAH REGIONAL HOUSE OF REPRESENTATIVE

Tabel 2.2.1 Jumlah Anggota Dewan Perwakilan Rakyat Daerah Menurut Partai Politik dan Jenis Kelamin di Kabupaten Jeneponto, 2020
Number of Regional House of Representatives's Members by Political Parties and Sex in Jeneponto Regency, 2020

Nama Partai Name of Parties	Laki-Laki Male	Perempuan Female	Jumlah Total
(1)	(2)	(3)	(4)
Partai Golongan Karya	4	2	6
Partai Amanat Nasional	3	1	4
Partai Gerindra	5	2	7
Partai Hati Nurani Rakyat	2	-	2
Partai Demokrat	2	-	2
Partai Nasdem	1	1	2
Partai Kebangkitan Bangsa	4	-	4
Partai Keadilan Sejahtera	3	1	4
Partai Persatuan Pembangunan	4	-	4
Partai Bulan Bintang	1	-	1
Partai Keadilan dan Persatuan Indonesia	1	-	1
Partai Demokrasi Indonesia Perjuangan	2	-	2
Partai Berkarya	1	-	1
Jumlah / Total	33	7	40

Sumber/Source: Sekretariat DPRD Kabupaten Jeneponto, 2020
Parliament Secretariat of Jeneponto Regency, 2020

Tabel
Table 2.2.2

**Komposisi Keanggotaan DPRD Kabupaten Jeneponto,
2019-2023**
**Membership Composition of Jeneponto Regency Parliament,
2019-2023**

Komisi Commission	Ketua Chairman	Wakil Vice Chairman	Sekretaris Secretary	Anggota Member	Jumlah Total
(1)	(2)	(3)	(4)	(5)	(6)
Komisi I/ Commission I	1	1	1	4	7
Komisi II/ Commission II	1	1	1	8	11
Komisi III/ Commission III	1	1	1	5	8
Komisi IV/ Commission IV	1	1	1	8	11
Jumlah / Total	4	4	4	25	37

Sumber/Source: Sekretariat DPRD Kabupaten Jeneponto, 2020
Parliament Secretariat of Jeneponto Regency, 2020

Tabel
Table 2.2.3

**Jumlah Komposisi Alat Kelengkapan Lainnya DPRD
Kabupaten Jeneponto, 2020**
*Composition of Other Fittings of Jeneponto Regency
Parliament, 2020*

Alat Kelengkapan Fitting	Ketua Chairman	Wakil Vice Chairman	Sekretaris Secretary	Anggota Member	Jumlah Total
(1)	(2)	(3)	(4)	(5)	(6)
Badan Musyawarah <i>Council Committee</i>	1	2	-	19	22
Badan Anggaran <i>Budgeting Committee</i>	1	2	-	18	21
Badan Kehormatan <i>Honor Committee</i>	1	1	-	3	5
Badan Legislasi <i>Legislation Committee</i>	1	1	1	9	12
Jumlah / Total	4	6	1	49	60

Sumber/Source: Sekretariat DPRD Kabupaten Jeneponto, 2020
Parliament Secretariat of Jeneponto Regency, 2020

Tabel
Table 2.2.4

Banyaknya Keputusan DPRD Kabupaten Jeneponto, 2016-2020
Number of Official Decisions of Jeneponto Regency Parliament, 2016-2020

Jenis Keputusan <i>Type of Decision</i>	2016	2017	2018	2019	2020
(1)	(2)	(3)	(4)	(5)	(6)
Peraturan Daerah <i>Local Regulations</i>	2	6	6	5	10
Keputusan <i>Decisions</i>	8	16	6	12	11
Jumlah / Total	10	22	12	17	14

Sumber/Source: Sekretariat DPRD Kabupaten Jeneponto, 2020
Parliament Secretariat of Jeneponto Regency, 2020

Tabel
Table 2.2.5

**Rekapitulasi Daftar Pemilih Berkelanjutan di Kabupaten
Jeneponto, 2020**
**Continuous Voters List Recapitulation in Jeneponto Regency,
2020**

Kecamatan Subdistrict	Pemilih Terdaftar Registered Voters			Jumlah Desa/ Kelurahan Number of Village
	Laki-Laki Male	Perempuan Female	Jumlah Total	
(1)	(2)	(3)	(4)	(5)
Bangkala	19 877	20 763	40 640	14
Bangkala Barat	9 238	9 872	19 110	8
Tamalatea	16 116	16 923	33 039	12
Bontoramba	13 465	14 496	27 961	12
Binamu	18 467	19 966	38 433	13
Turatea	11 456	12 456	23 912	11
Batang	6 954	8 100	15 054	6
Arungkeke	7 145	7 714	14 859	7
Tarowang	8 541	9 217	17 758	8
Kelara	9 721	10 633	20 354	10
Rumbia	9 326	9 765	19 091	12
Jumlah / Total	130 306	139 905	270 211	113

Sumber/Source: Komisi Pemilihan Umum Kabupaten Jeneponto, 2020
General Election Commission of Jeneponto Regency, 2020

2.3 SUMBER DAYA MANUSIA HUMAN RESOURCES

Tabel 2.3.1 Jumlah Pegawai Negeri Sipil Menurut Jabatan dan Jenis Kelamin di Kabupaten Jeneponto, Desember 2019 dan Desember 2020
Number of Civil Servants by Occupation and Sex in Jeneponto Regency, December 2019 dan December 2020

Jabatan Occupation	2019			2020		
	Laki-laki Male	Perempuan Female	Jumlah Total	Laki-laki Male	Perempuan Female	Jumlah Total
(1)	(2)	(3)	(4)	(5)	(6)	(7)
Fungsional Tertentu <i>Specific Functional</i>	925	1 817	2 742	1 130	2 039	3 169
Fungsional Umum <i>Staff General Functional</i>	1 013	1 051	2 064	712	574	1 286
Struktural/ <i>Structural</i>	500	242	742	575	289	864
• Eselon V/ <i>5th Echelon</i>	-	-	-	-	-	-
• Eselon IV/ <i>4th Echelon</i>	366	202	568	411	246	657
• Eselon III/ <i>3rd Echelon</i>	108	33	141	134	36	170
• Eselon II/ <i>2nd Echelon</i>	26	7	33	30	7	37
• Eselon I/ <i>1st Echelon</i>	-	-	-	-	-	-
Jumlah/Total	2 438	3 110	5 548	2 417	2 902	5 319

Sumber/Source: Badan Kepegawaian dan Pengembangan SDM Kabupaten Jeneponto, 2020
Personnel and Human Resources Development Agency of Jeneponto Regency, 2020

Tabel
Table 2.3.2

Jumlah Pegawai Negeri Sipil Menurut Tingkat Pendidikan dan Jenis Kelamin di Kabupaten Jeneponto, Desember 2019 dan Desember 2020
Number of Civil Servants by Educational Level and Sex in Jeneponto Regency, December 2019 and December 2020

Tingkat Pendidikan <i>Educational Level</i>	2019			2020		
	Laki-laki <i>Male</i>	Perempuan <i>Female</i>	Jumlah <i>Total</i>	Laki-laki <i>Male</i>	Perempuan <i>Female</i>	Jumlah <i>Total</i>
(1)	(2)	(3)	(4)	(5)	(6)	(7)
Sampai dengan SD <i>Up to Primary School</i>	19	1	20	6	1	7
SMP/Sederajat <i>General Vocational Junior High School</i>	32	8	40	12	4	16
SMA/Sederajat <i>General/Vocational Senior High School</i>	413	321	734	341	259	600
Diploma I, II/Akta I, II <i>Diploma I, II/Akta I, II</i>	37	82	119	21	35	56
Diploma III/Akta III/Sarjana Muda <i>Diploma III/Akta III/Bachelor</i>	58	213	271	61	195	256
Tingkat Sarjana/Doktor/Ph.D <i>University Graduates</i>	1 879	2 485	4 634	1 976	2 408	4 384
Jumlah/Total	2 438	3 110	5 548	2 417	2 902	5 319

Sumber/Source: Badan Kepegawaian dan Pengembangan SDM Kabupaten Jeneponto, 2020
Personnel and Human Resources Development Agency of Jeneponto Regency, 2020

Tabel
Table 2.3.3

Jumlah Pegawai Negeri Sipil Menurut Tingkat Kepangkatan dan Jenis Kelamin di Kabupaten Jeneponto, Desember 2019 dan Desember 2020
Number of Civil Servants by Hierarchy and Sex in Jeneponto Regency, December 2019 and December 2020

Pangkat/Golongan/Ruang Hierarchy	2019			2020		
	Laki-laki Male	Perempuan Female	Jumlah Total	Laki-laki Male	Perempuan Female	Jumlah Total
(1)	(2)	(3)	(4)	(2)	(3)	(4)
1. I/A (Juru Muda)	1	-	1	-	-	-
2. I/B (Juru Muda Tingkat I)	5	-	5	4	-	4
3. I/C (Juru)	7	2	9	8	2	10
4. I/D (Juru Tingkat I)	8	1	9	4	1	5
Golongan I/Range I	21	3	24	16	3	19
5. II/A (Pengatur Muda)	70	30	100	89	42	131
6. II/B (Pengatur Muda Tingkat I)	121	101	222	116	76	192
7. II/C (Pengatur)	97	183	280	87	157	244
8. II/D (Pengatur Tingkat I)	78	57	135	66	47	113
Golongan II/Range II	366	371	737	358	322	680
9. III/A (Penata Muda)	342	538	880	367	497	864
10. III/B (Penata Muda Tingkat I)	290	370	660	287	361	648
11. III/C (Penata)	387	474	861	398	422	820
12. III/D (Penata Tingkat I)	420	513	933	409	495	904
Golongan III/Range III	1 439	1 895	3 334	1 461	1 775	3 236
13. IV/A (Pembina)	309	380	689	315	384	699
14. IV/B (Pembina Tingkat I)	278	450	728	241	409	650
15. IV/C (Pembina Utama Muda)	24	11	35	25	9	34
16. IV/D (Pembina Utama Madya)	1	-	1	1	-	1
17. IV/E (Pembina Utama)	-	-	-	-	-	-
Golongan IV/Range IV	612	841	1 453	582	802	1384
Jumlah/Total	2 438	3 110	5 548	2 417	2 902	5 319

Sumber/Source: Badan Kepegawaian dan Pengembangan SDM Kabupaten Jeneponto, 2020
Personnel and Human Resources Development Agency of Jeneponto Regency, 2020

Tabel 2.3.4 Banyaknya Pegawai Negeri Sipil Menurut Golongan di Kabupaten Jeneponto, 2020
Number of Civil Servants by Level In Jeneponto Regency, 2020

Nama Instansi Government Institution	Golongan Level				Jumlah Total
	I	II	III	IV	
(1)	(2)	(3)	(4)	(5)	(6)
Badan Kepegawaian dan Pengembangan Sumber Daya Manusia	1	4	39	4	48
Sekretariat DPRD	-	10	26	8	44
Sekretariat Daerah	1	26	90	28	145
Dinas Pemberdayaan Masyarakat dan Pemerintahan Desa	-	-	17	7	24
Badan Perencanaan, Pembangunan, Penelitian, dan Pengembangan Daerah	-	1	29	6	36
Badan Kesatuan Bangsa, Politik dan Perlindungan Masyarakat	-	3	13	7	23
Dinas Komunikasi, Informatika dan Statistik	-	1	15	7	23
Dinas Kesehatan	-	5	50	29	84
Dinas Tenaga Kerja dan Transmigrasi	-	4	21	9	34
Dinas Kependudukan dan Catatan Sipil	-	5	33	6	44
Dinas Penanaman Modal dan PTSP	-	3	26	5	34
Dinas Pekerjaan Umum dan Penataan Ruang	-	26	56	6	88
Dinas Perpustakaan dan Kearsipan	-	3	13	10	26
KORWIL UPT DIKBUD Kec. Turatea	-	-	3	4	7
KORWIL UPT DIKBUD Kec. Arungkeke	1	1	2	3	7
KORWIL UPT DIKBUD Kec. Binamu	-	4	3	4	11
KORWIL UPT DIKBUD Kec. Tarowang	-	1	2	2	5
KORWIL UPT DIKBUD Kec. Tamalatea	-	-	5	5	10
KORWIL UPT DIKBUD Kec. Bontoramba	-	1	3	6	10
KORWIL UPT DIKBUD Kec. Bangkala	-	3	3	6	12

Lanjutan Tabel/*Continued Table 2.3.4*

Nama Instansi <i>Government Institution</i>	Golongan <i>Level</i>				Jumlah <i>Total</i>
	I	II	III	IV	
(1)	(2)	(3)	(4)	(5)	(6)
KORWIL UPT DIKBUD Kec. Bangkala Barat	-	-	5	5	10
KORWIL UPT DIKBUD Kec. Batang	-	1	3	3	7
KORWIL UPT DIKBUD Kec. Rumbia	-	-	1	4	5
KORWIL UPT DIKBUD Kec. Kelara	-	1	3	5	9
Dinas Pendidikan dan Kebudayaan	-	10	48	19	77
Sanggar Kegiatan Belajar	-	-	7	4	11
Inspektorat Daerah	-	6	31	26	63
Dinas Koperasi dan UKM	-	6	15	4	25
Dinas Lingkungan Hidup	-	6	25	5	36
Rumah Sakit Umum Daerah Lanto Dg Pasewang	2	33	158	44	237
Puskesmas	-	151	351	41	543
Dinas Pariwisata dan Kebudayaan	-	2	18	8	28
Satuan Polisi Pamong Praja	2	9	32	4	47
Dinas Perindustrian dan Perdagangan	1	10	34	5	50
Dinas Pengendalian Penduduk dan Keluarga Berencana	-	3	17	5	25
Dinas Pemuda dan Olahraga	-	6	19	5	30
Dinas Kelautan dan Perikanan	-	7	27	5	39
Dinas Pertanian	-	36	129	19	184
Dinas Ketahanan Pangan	-	3	18	6	27
Badan Penanggulangan Bencana	-	4	22	4	30
Badan Pengelolaan Keuangan dan Aset Daerah	-	9	39	5	53
Dinas Sosial	-	6	20	6	32
Dinas Perumahan, Kawasan Pemukiman dan Pertanahan	-	2	13	3	18

Lanjutan Tabel/*Continued Table 2.3.4*

Nama Instansi <i>Government Institutions</i>	Golongan <i>Positional Level</i>				Jumlah <i>Total</i>
	I	II	III	IV	
(1)	(2)	(3)	(4)	(5)	(6)
Dinas Perhubungan	1	13	18	4	36
Dinas Pemberdayaan Perempuan dan Perlindungan Anak	-	1	14	5	20
Badan Pendapatan Daerah	-	3	26	9	38
Kantor Kec. Bangkala Barat	-	8	18	3	29
Kantor Kec. Rumbia	-	6	11	3	20
Kantor Kec. Arungkeke	1	3	16	1	21
Kantor Kec. Turatea	-	2	21	2	25
Kantor Kec. Binamu	1	6	15	3	25
Kantor Kec. Tamalatea	1	4	18	1	24
Kantor Kec. Bontoramba	-	8	16	1	25
Kantor Kec. Bangkala	-	6	29	3	38
Kantor Kec. Kelara	-	1	12	1	14
Kantor Kec. Tarawang	-	4	12	2	18
Kantor Kec. Batang	-	2	9	2	13
TK Se-Kabupaten Jeneponto	-	14	39	28	81
SDN Se-Kabupaten Jeneponto	3	94	871	665	1 633
SMPN Se-Kabupaten Jeneponto	3	52	410	251	716
Kelurahan Se-kabupaten Jeneponto	1	41	197	3	242

Sumber/*Source*: Badan Kepegawaian dan Pengembangan SDM Kabupaten Jeneponto, 2020
Personnel and Human Resources Development Agency of Jeneponto Regency, 2020

Tabel
Table 2.3.5

Banyaknya Putus Sekolah yang Dilatih Keterampilan Dinas Tenaga Kerja, Transmigrasi dan Pemberdayaan Masyarakat Menurut Jenis Kejuruan di Kabupaten Jeneponto, 2020
Number of Non Graduated/Drop Out Students Attended Skill/Vocational Training Constituted by LTSD Services In Jeneponto Regency, 2020

Kecamatan Subdistrict	Jenis Kejuruan Kind of Vocational Training				
	Otomotif Automotive	Listrik Electricity	Meubelair Meubelair	Teknologi Mekanik Mechanical Technology	Elektronika Electronics
(1)	(2)	(3)	(4)	(5)	(6)
Bangkala	2	1	-	-	16
Bangkala Barat	-	1	-	-	-
Tamalatea	4	3	-	-	16
Bontoramba	10	-	-	-	-
Binamu	7	4	32	-	16
Turatea	3	3	-	-	-
Batang	-	1	-	-	-
Arungkeke	2	3	-	-	-
Tarowang	-	-	-	-	-
Kelara	1	-	-	-	-
Rumbia	-	-	-	-	-
Jumlah/Total	29	16	32	0	48

Lanjutan Tabel/Continued Table 2.3.5

Kecamatan Subdistrict	Jenis Kejuruan Kind of Vocational Training				
	Komputer Computer	Menjahit Sewing	Tata Rias Cosmetic	Pengolahan Processing	Las SMAW SMAW Welding
(1)	(2)	(3)	(4)	(5)	(6)
Bangkala	1	6	4	-	1
Bangkala Barat	1	1	-	-	3
Tamalatea	2	3	-	-	4
Bontoramba	1	1	1	1	-
Binamu	10	12	7	10	5
Turatea	1	1	2	2	1
Batang	-	2	-	-	-
Arungkeke	-	1	-	-	-
Tarowang	-	-	-	1	-
Kelara	-	2	-	-	-
Rumbia	-	1	1	-	-
Jumlah/Total	16	30	15	14	14

Sumber/Source: Dinas Tenaga Kerja dan Transmigrasi, 2020
Labor and Transmigration Office of Jeneponto Regency, 2020

2.4 KEUANGAN PEMERINTAH GOVERNMENT FINANCE

Tabel 2.4.1 **Realisasi Pendapatan Pemerintah Kabupaten Jeneponto Menurut Jenis Pendapatan (ribu rupiah), 2020**
Actual Jeneponto Regency Government Revenues by Kind of Revenues (thousand rupiahs), 2020

Uraian Description	Target Target	Realisasi Actual	Sisa Lebih/ Kurang Balance	Persentase Percentage
(1)	(2)	(3)	(4)	(5)
Anggaran Pendapatan Daerah	1 301 755 299,2	1 202 441 083,3	(99 314 215,9)	92,37%
Pendapatan Asli Daerah	148 052 602,2	105 895 344,3	(42 157 257,9)	71,53%
Hasil Pajak Daerah	19 265 000,0	16 317 342,0	(2 947 658,0)	84,70%
Hasil Retribusi Daerah	92 270 643,5	60 552 246,8	(31 718 396,7)	65,62%
Hasil Pengelolaan Kekayaan Daerah Yang Dipisahkan	4 304 376,5	4 304 376,5	0,0	100,00%
Lain-lain Pendapatan Asli Daerah Yang Sah	32 212 582,1	24 721 379,0	(7 491 203,1)	76,74%
Dana Perimbangan	886 230 457,4	879 982 930,6	(6 247 526,8)	99,30%
Lain-lain Pendapatan Daerah Yang Sah	267 472 239,6	216 562 808,4	(50 909 431,2)	80,97%

Sumber/Source: Badan Pendapatan Daerah Kab. Jeneponto, 2020
Regional Revenues Office of Jeneponto Regency, 2020

Tabel
Table 2.4.2**Realisasi Belanja Pemerintah Kabupaten Jeneponto Menurut Jenis Belanja (ribu rupiah), 2020**
Actual Jeneponto Regency Government Expenditures by Kind of Expenditures (thousand rupiahs), 2020

Uraian Description	Anggaran Revenues	Realisasi Actual	Persentase Percentage
(1)	(2)	(3)	(4)
Belanja Daerah	1.348.043.828	1.262.145.304	93,63
A. Belanja Operasi	1.079.035.287	1.027.342.334	95,21
• Belanja Pegawai	535.598.692	523.826.880	97,80
• Belanja Barang dan Jasa	363.062.791	323.953.282	89,23
• Belanja Bunga	-	-	-
• Belanja Subsidi	-	-	-
• Belanja Hibah	10.892.600	10.732.782	98,53
• Belanja Bantuan Sosial	650.000	150.000	23,08
• Belanja Bantuan keuangan	168.831.204	168.679.390	99,91
B. Belanja Modal	247.602.783	225.498.948	91,07
C. Belanja Tidak Terduga	21.405.758	9.304.022	43,47

Catatan/Note: Data Sementara (*Unaudited*)Sumber/Source: Badan Pengelolaan Keuangan dan Aset Daerah Kabupaten Jeneponto, 2020
Regional Agency for Financial Management and Assets of Jeneponto Regency, 2020

2.5 PERTANAHAN LAND

Tabel
Table 2.5.1

Jumlah Sertifikat yang Dikeluarkan Menurut Jenisnya dan Kecamatan di Kabupaten Jeneponto, 2020
Number of Land Certificates Issued by Kind and Subdistrict in Jeneponto Regency, 2020

Kecamatan Subdistrict	Pemberian Hak Kinds of Land Certificates				Pemisahan Separated	Penghapusan Hak Eliminated Right
	HM	HP	HGB	HGU		
(1)	(2)	(3)	(4)	(5)	(6)	(7)
Bangkala	582	-	32	-	-	-
Bangkala Barat	10	-	25	-	3	-
Tamalatea	33	-	18	-	1	-
Bontoramba	26	2	-	-	-	-
Binamu	1 462	6	238	-	52	-
Turatea	727	1	-	-	-	-
Batang	2 739	11	-	-	2	-
Arungkeke	20	2	-	-	3	-
Tarowang	29	14	-	-	3	-
Kelara	639	5	-	-	-	-
Rumbia	757	1	-	-	-	-
Jumlah/Total	7 024	42	313	-	64	-

Sumber/Source: Badan Pertanahan Nasional Kabupaten Jeneponto, 2020
National Land Board of Jeneponto Regency, 2020

Tabel
Table 2.5.2**Pendaftaran Hak Pencatatan Tanah Menurut Jenis Kegiatan di Kabupaten Jeneponto, 2016-2020**
Rights of Land Registration by Activity Type in Jeneponto Regency, 2016-2020

Jenis Kegiatan Activities	2016	2017	2018	2019	2020
(1)	(2)	(3)	(4)	(5)	(6)
Konversi Langsung	-	-	-	-	-
Pegakuan Hak	-	30	239	11	6
Pemberian Hak	3 322	3 800	5 115	5 350	7 024
Hak Guna Bangunan	23	305	5	386	313
Hak Guna Usaha	-	-	-	-	-
Hak Pakai	63	67	2	36	42
Pemisahan	209	873	315	62	64
Sertifikat Pengganti	6	7	17	-	43
Jumlah/Total	3 623	5 082	5 693	5 845	7 492

Sumber/Source: Badan Pertanahan Nasional Kabupaten Jeneponto, 2020
National Land Board of Jeneponto Regency, 2020

Tabel
Table 2.5.3

Realisasi Penerbitan GS dan SKPT/SKT Menurut Jenis Kegiatan di Kabupaten Jeneponto, 2016-2020
Realization of Publication of GS and SKPT/SKT According to Activity Type in Jeneponto Regency, 2016-2020

Jenis Kegiatan Activities	2016	2017	2018	2019	2020
(1)	(2)	(3)	(4)	(5)	(6)
Penerbitan SU	3 763	4 703	5 969	5 174	7 379
SKPT / SKT	50	-	23	50	29
Jumlah/Total	3 813	4 703	5 992	5 224	7 408

Sumber/Source: Badan Pertanahan Nasional Kabupaten Jeneponto, 2020
National Land Board of Jeneponto Regency, 2020

Tabel 2.5.4 **Pendaftaran Peralihan Hak Atas Tanah di Kabupaten Jeneponto, 2016-2020**
Table *Registration of Land Right Switchover in Jeneponto Regency, 2016-2020*

Jenis Kegiatan <i>Activities</i>	2016	2017	2018	2019	2020
(1)	(2)	(3)	(4)	(5)	(6)
Peralihan Hak (Jual Beli, Hibah, Arisan, Tukar Menukar dan Wakaf)	306	466	490	422	305
Hak Tanggungan	277	562	516	524	394
Roya	175	242	374	354	284
Ganti Nama	-	-	-	-	-
Jumlah/Total	758	1 270	1 380	1 300	983

Sumber/Source: Badan Pertanahan Nasional Kabupaten Jeneponto, 2020
National Land Board of Jeneponto Regency, 2020

Tabel
Table 2.5.5

**Kegiatan Pensertifikatan Tanah Negara di Kabupaten
Jeneponto, 2016-2020**
*National Land Board's Activities on State Land Certification
in Jeneponto Regency, 2016-2020*

Sampai Dengan Tahun <i>Unit/ Year</i>	Bidang Tanah <i>Plot</i>		Jumlah Prediksi Bidang Tanah <i>Predicted Number of Land Plots</i>
	Telah Disertifikatkan <i>Certified</i>	Belum Disertifikatkan <i>Non Certified</i>	
(1)	(2)	(3)	(4)
2016	47 040	216 240	263 280
2017	51 570	211 710	263280
2018	58 054	205 226	263 280
2019	63 826	199 454	263 280
2020	71 205	192 075	263 280

Sumber/Source: Badan Pertanahan Nasional Kabupaten Jeneponto, 2020
National Land Board of Jeneponto Regency, 2020

2.6 INSPEKTORAT INSPECTORATE

Tabel 2.6.1 Jumlah Objek Pemeriksaan Berdasarkan PPKT Menurut Jenis Sasaran, 2019-2020
Table 2.6.1 Number of Inspection Object Based Annual Supervision Work Programme by Kind of Target, 2019-2020

Jenis Sasaran <i>Kind of Target</i>	2019	2020
(1)	(2)	(3)
Satuan Kerja <i>Work Group</i>	44	44
Pemeriksaan SMU / SMK <i>High School Inspection</i>	-	-
Pemeriksaan SMP <i>Junior High School Inspection</i>	75	75
Pemeriksaan SD <i>Elementary School Inspection</i>	188	188
Pemeriksaan Desa / Kelurahan <i>Village / Wards Inspection</i>	82	82

Sumber/Source: Inspektorat Kabupaten Jeneponto, 2020
Inspectorate Office of Jeneponto Regency, 2020

Tabel
Table 2.6.2


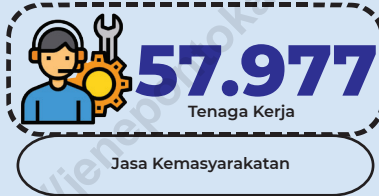
**Jumlah Objek Pemeriksaan OPD Menurut Jenis Sasaran,
2020**
**Number of Regional Organization Inspection Object by Kind
of Target, 2020**

Jenis Sasaran <i>Kind of Target</i>	2019	2020
(1)	(2)	(3)
1. Pelanggaran Disiplin Pegawai <i>Transgression Civil Servant</i>	45	45
• Reguler / <i>Regular</i>	44	44
• Kasus Pengadaan / <i>Procurement Cases</i>	1	1
2. Penggantian Pejabat Dalam Lingkungan Pemerintah Daerah <i>Employee Substitute in Regency Government</i>	-	-

Sumber/Source: Inspektorat Kabupaten Jeneponto, 2020
Inspectorate Office of Jeneponto Regency, 2020

Tenaga Kerja

Menurut Lapangan Pekerjaan Utama



PENJELASAN TEKNIS

- Sumber utama data kependudukan** adalah sensus penduduk yang dilaksanakan setiap sepuluh tahun sekali. Sensus Penduduk telah dilaksanakan sebanyak tujuh kali sejak Indonesia merdeka, yaitu tahun 1961, 1971, 1980, 1990, 2000, 2010, dan 2020. Di dalam sensus penduduk, pencacahan dilakukan terhadap seluruh penduduk yang berdomisili di wilayah teritorial Indonesia termasuk warga negara asing kecuali anggota korps diplomatik negara sahabat beserta keluarganya. Metode pengumpulan data dalam sensus dilakukan dengan wawancara antara petugas sensus dengan responden dan juga melalui *e-census*. Pencatatan penduduk menggunakan konsep *usual residence*, yaitu konsep di mana penduduk biasa bertempat tinggal. Bagi penduduk yang bertempat tinggal tetap dicacah di mana mereka biasa tinggal, sedangkan untuk penduduk yang tidak bertempat tinggal tetap dicacah di tempat di mana mereka ditemukan petugas sensus pada malam 'Hari Sensus'. Termasuk penduduk yang tidak bertempat tinggal tetap adalah tuna wisma, awak kapal berbendera Indonesia, penghuni perahu/ rumah apung, masyarakat terpencil/terasing, dan pengungsi. Bagi mereka yang mempunyai tempat tinggal tetap dan sedang bepergian ke luar wilayah lebih dari enam bulan, tidak dicacah di tempat tinggalnya, tetapi dicacah di tempat tujuannya. Untuk tahun yang tidak dilaksanakan sensus penduduk, data kependudukan diperoleh dari hasil proyeksi penduduk. Proyeksi penduduk merupakan suatu perhitungan ilmiah yang didasarkan pada asumsi dari komponen-komponen perubahan penduduk, yaitu kelahiran, kematian, dan migrasi.
- Penduduk Indonesia** adalah semua orang yang berdomisili di wilayah teritorial Indonesia selama 6 bulan atau lebih dan atau mereka yang berdomisili kurang dari 6 bulan tetapi bertujuan menetap.
- Laju pertumbuhan penduduk** adalah angka yang menunjukkan persentase pertambahan penduduk dalam jangka waktu tertentu.

TECHNICAL NOTES

- The main source of demographic data** is population census, which is conducted every ten years. Population Census has been conducted seven times since Indonesia's independence: 1961, 1971, 1980, 1990, 2000, 2010, and 2020. The population census enumerates all residents who domicile in the entire territory of Indonesia including foreign citizens except the diplomatic corps members and their families. The method of data collection in a population census involves interviewing respondents and conducting *e-census*. Enumeration of the population uses the concept of "usual residence", which is the concept of "places where people usually live". *De jure* was applied to the permanent residents, while *de facto* was applied to non-permanent residents. The permanent residents were enumerated in place where they normally live, the non-permanent residents were enumerated where they were found by the enumerators, on the night of 'Census Date'. The non permanent residents include homeless people, ship crew, boat people, remote area community, and internally displaced persons. Those who had permanent residence and had been travelling away from their home for six months or more were not enumerated in their permanent place, but in the place where they were during the census. For the periods where the population census is not conducted, population projection is done to estimate population during those years. The population projection is an estimate based on the demographic components, such as birth, death, and migration.
- The population of Indonesia** are all residents of the entire territory of Indonesia who have stayed for six months or longer, and those who intended to stay more than six months even though their length of stay is less than six months.
- The growth rate of population** is the number that show percentage of population growth within a specified period.

4. **Kepadatan penduduk** adalah rasio banyaknya penduduk per kilometer persegi.
5. **Rasio jenis kelamin** adalah perbandingan antara penduduk laki-laki dan penduduk perempuan pada suatu wilayah dan waktu tertentu. Biasanya dinyatakan dengan banyaknya penduduk laki-laki untuk 100 penduduk perempuan.
6. **Distribusi penduduk** adalah pola persebaran penduduk di suatu wilayah, baik berdasarkan batas-batas geografis maupun berdasarkan batas-batas administrasi pemerintahan.
7. **Komposisi penduduk** adalah pola persebaran penduduk menurut karakteristiknya, contoh: penduduk menurut kelompok umur, penduduk menurut jenis kelamin.
8. **Rumah tangga** adalah seseorang atau sekelompok orang yang mendiami sebagian atau seluruh bangunan fisik/sensus dan biasanya tinggal bersama serta pengelolaan makan dari satu dapur. Yang dimaksud makan dari satu dapur adalah jika pengurusan kebutuhan sehari-harinya dikelola bersama-sama menjadi satu.
9. **Anggota rumah tangga** adalah semua orang yang biasanya bertempat tinggal di suatu rumah tangga, baik yang berada di rumah pada waktu pencacahan maupun yang sementara tidak ada.
10. **Rata-rata anggota rumah tangga** adalah angka yang menunjukkan rata-rata jumlah anggota rumah tangga per rumah tangga.
11. **Penduduk usia kerja** adalah penduduk yang berumur 15 tahun ke atas.
12. **Angkatan kerja** adalah penduduk usia kerja (15 tahun ke atas) yang bekerja, punya pekerjaan namun sementara tidak bekerja, dan pengangguran.
4. **Population density** is ratio of population per square kilometer.
5. **Sex ratio** is the ratio of males population to females population in a given area and time, usually expressed as the number of males for every 100 females.
6. **Population distribution** is the pattern of population distribution in an area, either by geographic boundaries or by government administrative boundaries.
7. **Population composition** is the pattern of population distribution by its characteristics, example: population by age group, population by sex.
8. **Household** is an individual or group of people living in a physical/census building unit or part of it and usually commit on a common provision for food and other essentials of living. Common provision for food means one organising daily needs for all of household members.
9. **Household member** are those who usually lives in a household regardless of their location at the time of enumeration.
10. **Average household size** is the average number of household members per household.
11. **Working age population** is persons of 15 years and over.
12. **Labor force or economically active** are persons of 15 years and over, who in the previous week were working, temporarily absent from work but having jobs, and unemployment.

- 13. Bekerja** adalah kegiatan ekonomi yang dilakukan oleh seseorang dengan maksud memperoleh atau membantu memperoleh pendapatan atau keuntungan dan lamanya bekerja paling sedikit 1 jam secara terus menerus dalam seminggu yang lalu (termasuk pekerja keluarga tanpa upah yang membantu dalam suatu usaha/kegiatan ekonomi).
- 13. Working** is economic activity conducted by a person and intended to earn income by doing work or helping to do work at least one hour continuously during the reference week (including unpaid family worker/s for any economic activity).
- 14. Jumlah jam kerja seluruhnya** adalah jumlah jam kerja yang digunakan untuk bekerja (tidak termasuk jam kerja istirahat resmi dan jam kerja yang digunakan untuk hal-hal di luar pekerjaan).
- 14. Total working hours** is the total hours spent by an employee to perform all jobs (excluding the time used for other activities which are not classified as work).
- 15. Lapangan usaha** adalah bidang kegiatan dari pekerjaan/tempat bekerja di mana seseorang bekerja. Klasifikasi lapangan usaha mengikuti Klasifikasi Baku Lapangan Usaha Indonesia (KBLI) dalam 1 digit.
- 15. Industry** is field of a person's activity or establishment. The classification of industries follows the Indonesia Standard Industrial Classification (KBLI) in one digit.
- 16. Status pekerjaan** adalah kedudukan seseorang dalam unit usaha/ kegiatan dalam melakukan pekerjaan.
- 16. Employment status** is the status of a person at his place of work or establishment where he was employed.
- 17. Berusaha sendiri tanpa dibantu orang lain** adalah bekerja atau berusaha dengan menanggung risiko secara ekonomis, yaitu dengan tidak kembalinya ongkos produksi yang telah dikeluarkan dalam rangka usahanya tersebut, serta tidak menggunakan pekerja dibayar maupun pekerja tak dibayar, termasuk yang sifat pekerjaannya memerlukan teknologi atau keahlian khusus.
- 17. Own-account worker** is a person who works at his own risk without assisted by paid per mount worker or unpaid worker include technical job or skill job.
- 18. Berusaha dibantu buruh tidak tetap/buruh tidak dibayar** adalah bekerja atau berusaha atas risiko sendiri, dan menggunakan buruh/pekerja tak dibayar dan atau buruh/pekerja tidak tetap.
- 18. Employer assisted by temporary workers/unpaid worker** is a person who works at his own risk and assisted by temporary worker/unpaid worker.
- 19. Berusaha dibantu buruh tetap/buruh dibayar** adalah berusaha atas risiko sendiri dan mempekerjakan paling sedikit satu orang buruh/pekerja tetap yang dibayar.
- 19. Employer assisted by permanent workers/paid workers** is a person who does his business at her/his own risk at least one assisted by paid permanent worker.

- 20. Buruh/karyawan/pegawai** adalah seseorang yang bekerja pada orang lain atau instansi/kantor/perusahaan secara tetap dengan menerima upah/gaji baik berupa uang maupun barang. Buruh yang tidak mempunyai majikan tetap, tidak digolongkan sebagai buruh/karyawan, tetapi sebagai pekerja bebas. Seseorang dianggap memiliki majikan tetap jika memiliki 1 (satu) majikan (orang/rumah tangga) yang sama dalam sebulan terakhir, khusus pada sektor bangunan batasannya tiga bulan. Apabila majikannya instansi/lembaga, boleh lebih dari satu.
- 21. Pekerja bebas** adalah seseorang yang bekerja pada orang lain/majikan/institusi yang tidak tetap (lebih dari 1 majikan dalam sebulan terakhir) di usaha pertanian baik berupa usaha rumah tangga maupun bukan usaha rumah tangga, ataupun di nonpertanian atas dasar balas jasa dengan menerima upah atau imbalan baik berupa uang maupun barang, dan baik dengan sistem pembayaran harian maupun borongan.
- 22. Pekerja tak dibayar** adalah seseorang yang bekerja membantu usaha untuk memperoleh penghasilan/keuntungan yang dilakukan oleh salah seorang anggota rumah tangga atau bukan anggota rumah tangga tanpa mendapat upah/gaji baik berupa uang maupun barang.
- 20. Employee** is a person who work permanently for other people or institution/office/company and gains some money/cash or goods as wage/salary. Labor who have no permanent employer is not categorized as a laborer/worker/employee but casual worker. A laborers in general is considered to have a permanent employer if he has the same employer during the past month, particularly for building construction sector is 3 months. If the employer is an institution, more than 1 (one) employer is allowed.
- 21. Casual employee** is a person who does not work permanently for other people/employer/ institution (more than 1 employer during the last 1 month) in agricultural sector, either home industry or not home industry, or in non-agricultural sector based on remuneration paid with money or goods, and based on daily or contact payment system.
- 22. Unpaid worker** is a person who intended to work without pay either with money or good, in an establishment run by other members of the family, relative or neighbour.

ULASAN**DESCRIPTION****Kependudukan**

Penduduk Kabupaten Jeneponto berdasarkan hasil Sensus Penduduk 2020 sebanyak 401.610 jiwa yang terdiri atas 198.526 jiwa penduduk laki-laki dan 203.084 jiwa penduduk perempuan. Laju pertumbuhan penduduk pada periode 2010-2020 sebesar 1,72 persen per tahun. Sementara itu besarnya angka rasio jenis kelamin penduduk laki-laki terhadap penduduk perempuan sebesar 97,8.

Kepadatan penduduk di Kabupaten Jeneponto tahun 2020 mencapai 536 jiwa/km². Kepadatan Penduduk di 11 kecamatan cukup beragam dengan kepadatan penduduk tertinggi berada di Kecamatan Binamu yang merupakan ibukota kabupaten dengan kepadatan sebesar 915 jiwa/km² dan terendah di Kecamatan Bangkala Barat sebesar 200 jiwa/km².

Ketenagakerjaan

Jumlah angkatan kerja di Kabupaten Jeneponto pada tahun 2020 berjumlah 191.105. Dari jumlah tersebut, 2,31 persen adalah pengangguran terbuka. Selain itu, jumlah bukan angkatan kerja adalah 86.362 dengan rincian 15.242 sekolah, 56.904 mengurus rumah tangga dan 14.216 lainnya.

Population

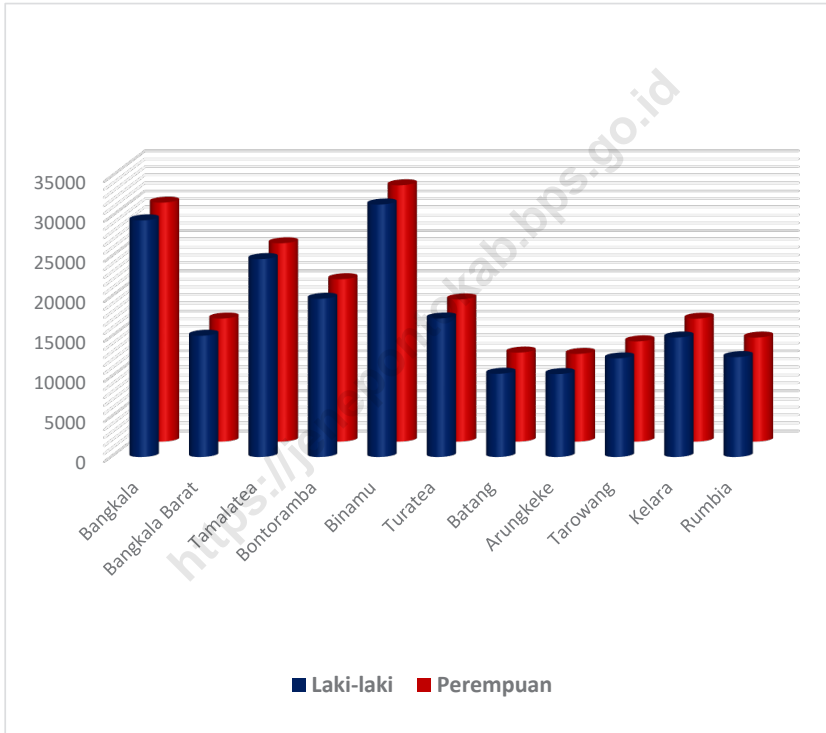
The population of Jeneponto Regency based on the results of the 2020 Population Census is 401,610 people, consisting of 198,526 male residents and 203,084 female residents. The population growth rate in the 2010-2020 period was 1.72 percent per year. Meanwhile, the ratio of the male to female population was 97.8.

The population density in Jeneponto Regency in 2020 reaches 536 people / km². Population density in 11 sub-districts is quite diverse with the highest population density in Binamu District, which is the district capital with a density of 915 people / km² and the lowest in Bangkala Barat District at 200 people / km².

Employment

The number of economically active in jeneponto Regency in 2020 is 191,105, where 2.31 percent of them were unemployment. On a contrary, the number of economically inactive is 86,362 where 15,242 were attending school, 56,904 were housekeeping and 14,216 were others.

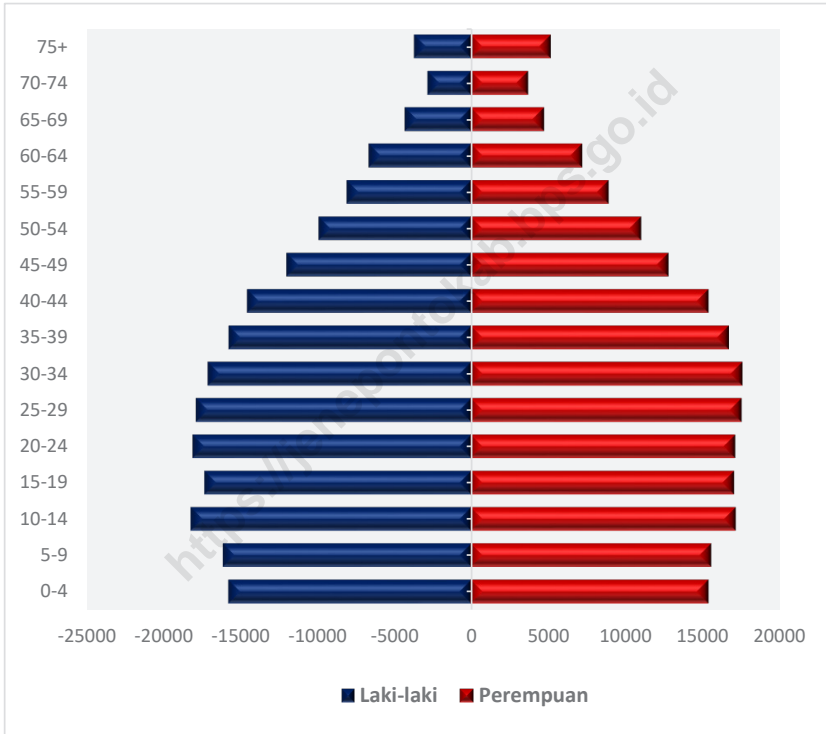
Gambar 3.1 **Komposisi Penduduk Kabupaten Jeneponto Menurut Kecamatan dan Jenis Kelamin, 2020**
Figures *Population Composition in Jeneponto Regency by Subdistrict and Sex, 2020*



Sumber/Source: Hasil SP2020 (September)
The result of the 2020 Population Census (September)

Gambar 3.2
Figures

Piramida Penduduk Menurut Kelompok Umur dan Jenis Kelamin di Kabupaten Jeneponto, 2020
Population Pyramid by Age Groups and Sex in Jeneponto Regency, 2020



Sumber/Source: Hasil Perapihan Umur dari Data Administratif dan SP2020 (September)
The Result of Smoothing Single Year of Age from Administrative Data and the 2020 Population Census (September)

3.1 PENDUDUK POPULATION

Tabel 3.1.1 **Penduduk, Laju Pertumbuhan Penduduk, Distribusi Persentase Penduduk, Kepadatan Penduduk, Rasio Jenis Kelamin Penduduk Menurut Kecamatan di Kabupaten Jeneponto, 2020**
Population, Population Growth Rate, Percentage Distribution of Population, Population Density, and Population Sex Ratio by Subdistrict in Jeneponto Regency, 2020

Kecamatan Subdistrict	Penduduk (jiwa) Population	Laju Pertumbuhan Penduduk per Tahun 2010–2020 Annual Population Growth Rate (%) 2010–2020
(1)	(2)	(3)
Bangkala	59 420	1,92
Bangkala Barat	30 524	1,59
Tamalatea	49 506	2,27
Bontoramba	40 061	1,45
Binamu	63 570	2,13
Turatea	35 084	1,73
Batang	21 519	1,21
Arungkeke	21 318	1,69
Tarowang	24 845	1,12
Kelara	30 291	1,46
Rumbia	25 472	1,25
Kabupaten Jeneponto	401 610	1,72

Lanjutan Tabel/*Continued Table* 3.1.1

Kecamatan Subdistrict	Persentase Penduduk Percentage of Total Population	Kepadatan Penduduk per km² Population Density per sq.km
(1)	(4)	(5)
Bangkala	14,80	488
Bangkala Barat	7,60	200
Tamalatea	12,33	860
Bontoramba	9,98	454
Binamu	15,83	915
Turatea	8,74	653
Batang	5,36	651
Arungkeke	5,31	713
Tarowang	6,19	611
Kelara	7,54	689
Rumbia	6,34	437
Kabupaten Jeneponto	100,00	536

Lanjutan Tabel/*Continued Table 3.1.1*

Kecamatan Subdistrict	Rasio Jenis Kelamin Penduduk Population Sex Ratio
(1)	(2)
Bangkala	99,0
Bangkala Barat	98,5
Tamalatea	99,8
Bontoramba	97,4
Binamu	98,5
Turatea	97,4
Batang	93,5
Arungkeke	94,5
Tarawang	98,4
Kelara	97,1
Rumbia	96,0
Kabupaten Jeneponto	97,8

Sumber/*Source*: Hasil SP2020 (September)
The result of the 2020 Population Census (September)

Tabel
Table 3.1.2

Penduduk Menurut Kelompok Umur dan Jenis Kelamin di Kabupaten Jeneponto, 2020
Population by Age Groups and Sex in Jeneponto Regency, 2020

Kelompok Umur <i>Age Groups</i>	Laki-Laki <i>Male</i>	Perempuan <i>Female</i>	Jumlah <i>Total</i>
(1)	(2)	(3)	(4)
0-4	15 765	15 382	31 147
5-9	16 136	15 564	31 700
10-14	18 215	17 153	35 368
15-19	17 330	17 047	34 377
20-24	18 092	17 111	35 203
25-29	17 878	17 518	35 396
30-34	17 109	17 582	34 691
35-39	15 761	16 701	32 462
40-44	14 567	15 378	29 945
45-49	12 010	12 806	24 816
50-54	9 930	11 036	20 966
55-59	8 112	8 938	17 050
60-64	6 680	7 216	13 896
65-70	4 349	4 752	9 101
70-74	2 857	3 723	6 580
75+	3 735	5 177	8 912
Kabupaten Jeneponto	198 526	203 084	401 610

Sumber/Source: Hasil Perapihan Umur dari Data Administratif dan SP2020 (September)
The Result of Smoothing Single Year of Age from Administrative Data and the 2020 Population Census (September)

Tabel 3.1.3 Jumlah Penduduk Kabupaten Jeneponto Menurut Kecamatan dan Jenis Kelamin, 2020
Table 3.1.3 Population Jeneponto According to the District and Gender, 2020

Kecamatan Subdistrict	Laki-Laki Male	Perempuan Female	Jumlah Total
(1)	(2)	(3)	(4)
Bangkala	29 560	29 860	59 420
Bangkala Barat	15 145	15 379	30 524
Tamalatea	24 724	24 782	49 506
Bontoramba	19 771	20 290	40 061
Binamu	31 544	32 026	63 570
Turatea	17 310	17 774	35 084
Batang	10 396	11 123	21 519
Arungkeke	10 358	10 960	21 318
Tarowang	12 320	12 525	24 845
Kelara	14 925	15 366	30 291
Rumbia	12 473	12 999	25 472
Kabupaten Jeneponto	198 526	203 084	401 610

Sumber/Source: Hasil SP2020 (September)
 The result of the 2020 Population Census (September)

Tabel
Table 3.1.4

Banyaknya Kepala Keluarga, Kepemilikan KTP dan Jumlah Akta Kelahiran yang Dikeluarkan Menurut Kecamatan di Kabupaten Jeneponto, 2020
Number of House Holders, Ownership of ID Card and Birth Certificates Issued by Subdistrict in Jeneponto Regency, 2020

Kecamatan <i>Subdistrict</i>	Banyaknya Kepala Keluarga <i>Number of House Holders</i>	Penduduk Wajib KTP <i>Population Must Have Id</i>	Kepemilikan <i>Ownership</i>		
			Kartu Keluarga <i>Family card</i>	KTP Elektronik <i>Electronic Id</i>	Akta Kelahiran <i>Birth Certificate</i>
(1)	(2)	(3)	(4)	(5)	(6)
Bangkala	17 490	43 780	11 381	34 493	10 270
Bangkala Barat	9 016	21 981	6 029	17 766	4 272
Tamalatea	13 636	35 786	8 157	27 221	8 112
Bontoramba	11 560	23 007	7 160	22 824	7 342
Binamu	17 850	38 207	12 843	37 106	12 768
Turatea	10 200	26 651	6 967	20 555	6 268
Batang	6 207	16 465	4 564	12 999	3 393
Arungkeke	6 294	16 447	4 543	13 096	3 589
Tarowang	7 435	19 297	5 066	14 978	4 491
Kelara	9 033	23 350	6 313	18 144	5 238
Rumbia	7 615	19 948	5 340	15 247	4 762
Kabupaten Jeneponto	116 336	284 919	78 363	234 429	70 505

Sumber/Source: Dinas Kependudukan dan Catatan Sipil Kabupaten Jeneponto, 2020
Population and Civil Registry Office of Jeneponto Regency, 2020

3.2 KETENAGAKERJAAN EMPLOYMENT

Tabel 3.2.1 Jumlah Penduduk Berumur 15 Tahun Keatas Menurut Jenis Kegiatan Utama Selama Seminggu yang Lalu dan Jenis kelamin di Kabupaten Jeneponto, 2020
Population Aged 15 Years and Over by Type of Activity During The Previous Week and Sex in Jeneponto Regency, 2020

Kegiatan Utama <i>Main Activity</i>	Jenis Kelamin Sex		
	Laki-laki <i>Male</i>	Perempuan <i>Female</i>	Jumlah <i>Total</i>
(1)	(2)	(3)	(4)
A. Angkatan Kerja / <i>Economically Active</i>	113 705	77 400	191 105
1. Bekerja / <i>Working</i>	110 678	76 006	186 684
2. Pengangguran Terbuka / <i>Unemployment</i>	3 027	1 394	4 421
B. Bukan Angkatan Kerja / <i>Economically Inactive</i>	18 915	67 447	86 362
1. Sekolah / <i>Attending School</i>	7 292	7 950	15 242
2. Mengurus Rumah Tangga / <i>Housekeeping</i>	3 268	53 636	56 904
3. Lainnya / <i>Others</i>	8 355	5 861	14 216
Jumlah/Total	132 620	144 847	277 467

Sumber/Source: BPS, Survei Angkatan Kerja Nasional (Sakernas) Agustus
BPS-Statistics Indonesia, August National Labor Force Survey

Tabel 3.2.2
Table

Jumlah Penduduk Berumur 15 Tahun Keatas Menurut Pendidikan Tertinggi yang Ditamatkan dan Jenis Kegiatan Selama Seminggu yang Lalu di Kabupaten Jeneponto, 2020

Population 15 Years of Age and Over by Educational Attainment and Type of Activity During The Previous Week in Jeneponto Regency, 2020

Pendidikan Tertinggi yang Ditamatkan ¹ <i>Educational Attainment¹</i>	Angkatan Kerja/ <i>Economically Active</i>			Persentase Bekerja terhadap Angkatan Kerja <i>Percentage of Working to Economically Active</i>
	Bekerja <i>Working</i>	Pengangguran ² <i>Unemployment²</i>	Jumlah Angkatan Kerja <i>Total of Economically Active</i>	
(1)	(2)	(3)	(4)	(5)
0	108 274	710	108 984	99,35
1	28 456	504	28 960	98,26
2	36 081	2 657	38 738	93,14
3	13 873	550	14 423	96,19
Jumlah/Total	186 684	4 421	191 105	97,69

Lanjutan Tabel/Continued Table 3.2.2

Pendidikan Tertinggi yang Ditamatkan ¹ Educational Attainment ¹	Bukan Angkatan Kerja Not Economically Active	Jumlah Total	Persentase Angkatan Kerja terhadap Penduduk Usia Kerja Percentage of Economically Active to Working Age Population
(1)	(6)	(7)	(8)
0	44 138	153 122	71,17
1	20 124	49 084	59,00
2	18 906	57 644	67,20
3	3 194	17 617	81,87
Jumlah/Total	86 362	277 467	68,87

- Catatan/Note:
- ¹ 0. ≤ Sekolah Dasar (SD)/≤ Primary School
 1. Sekolah Menengah Pertama/Junior High School
 2. Sekolah Menengah Atas/Senior High School
 3. Perguruan Tinggi/Collage
 - ² 1. Mencari pekerjaan/Looking for work
 2. Mempersiapkan usaha/Establishing a new business/firm
 3. Merasa tidak mungkin mendapat pekerjaan/Hopeless of job
 4. Sudah punya pekerjaan tetapi belum mulai bekerja/Have a job in future start
- Sumber/Source: BPS, Survei Angkatan Kerja Nasional (Sakernas) Agustus
BPS-Statistics Indonesia, August National Labor Force Survey

Tabel
Table 3.2.3

Penduduk Berumur 15 Tahun Keatas yang Bekerja Selama Seminggu yang Lalu Menurut Status Pekerjaan Utama dan Jenis Kelamin di Kabupaten Jeneponto, 2020
Population 15 Years of Age and Over who Worked During The Previous Week by Main Employment Status and Sex in Jeneponto Regency, 2020

Status Pekerjaan Utama <i>Main Employment Status</i>	Jenis Kelamin <i>Sex</i>		
	Laki-laki <i>Male</i>	Perempuan <i>Female</i>	Jumlah <i>Total</i>
(1)	(2)	(3)	(4)
Berusaha Sendiri <i>Own Account Worker</i>	16 485	6 219	22 704
Berusaha Dibantu Buruh Tidak Tetap/Tidak Dibayar <i>Employer Assisted by Temporary/Unpaid Worker</i>	48 209	14 544	62 753
Berusaha Dibantu Buruh Tetap/Dibayar <i>Employer Assisted by Permanent/Paid Worker</i>	3 404	1 078	4 482
Buruh/Karyawan/Pegawai <i>Employee</i>	19 999	13 466	33 465
Pekerja Bebas di Pertanian <i>Casual Employee in Agriculture</i>	1 166	8 847	10 013
Pekerja Bebas di Non Pertanian <i>Casual Employee Not in Agriculture</i>	4 776	191	4 967
Pekerja Keluarga/Tidak Dibayar <i>Family/Unpaid Worker</i>	16 639	31 661	48 300
Jumlah/Total	110 678	76 006	186 684

Sumber/Source: BPS, Survei Angkatan Kerja Nasional (Sakernas) Agustus
 BPS-Statistics Indonesia, August National Labor Force Survey

Tabel 3.2.4 Jumlah Penduduk Berumur 15 Tahun Keatas yang Bekerja Selama Seminggu yang Lalu Menurut Lapangan Pekerjaan Utama dan Jenis Kelamin di Kabupaten Jeneponto, 2020
Population Aged 15 Years and Over Who Worked During The Previous Week by Main Industry and Sex in Jeneponto Regency, 2020

Lapangan Pekerjaan Utama <i>Main Industry</i>	Jenis Kelamin <i>Sex</i>		
	Laki-laki <i>Male</i>	Perempuan <i>Female</i>	Jumlah <i>Total</i>
(1)	(2)	(3)	(4)
Pertanian, Kehutanan, Perburuan, Perikanan <i>Agriculture, Forestry, Hunting, and Fishery</i>	68 164	42 991	111 155
Industri Pengolahan <i>Manufacturing Industry</i>	14 735	2 817	17 552
Jasa Kemasyarakatan <i>Community, Social, Personal Service</i>	27 779	30 198	57 977
Jumlah/Total	110 678	76 006	186 684

Sumber/Source: BPS, Survei Angkatan Kerja Nasional (Sakernas) Agustus
 BPS-Statistics Indonesia, August National Labor Force Survey

Tabel 3.2.5
Table

Jumlah Penduduk Berumur 15 Tahun Keatas yang Bekerja Selama Seminggu yang Lalu Menurut Pendidikan Tertinggi yang Ditamatkan dan Jenis Kelamin di Kabupaten Jeneponto, 2020
Population 15 Years of Age and Over Who Worked During The Previous Week by Educational Attainment and Sex in Jeneponto Regency, 2020

Pendidikan Tertinggi yang Ditamatkan ¹ <i>Educational Attainment¹</i>	Jenis Kelamin <i>Sex</i>		
	Laki-laki <i>Male</i>	Perempuan <i>Female</i>	Jumlah <i>Total</i>
(1)	(2)	(3)	(4)
0	64 181	44 093	108 274
1	17 794	10 662	28 456
2	23 800	12 281	36 081
3	4 903	8 970	13 873
Jumlah/Total	110 678	76 006	186 684

Catatan/Note: ¹ 0. ≤ Sekolah Dasar (SD)/≤ *Primary School*
1. Sekolah Menengah Pertama/*Junior High School*
2. Sekolah Menengah Atas/*Senior High School*
3. Perguruan Tinggi/*Collage*

Sumber/Source: BPS, Survei Angkatan Kerja Nasional (Sakernas) Agustus
BPS-Statistics Indonesia, August National Labor Force Survey

Tabel
Table 3.2.6

Jumlah Angkatan Kerja Menurut Jenis Kegiatan Selama Seminggu yang Lalu di Kabupaten Jeneponto, 2019 dan 2020
Economically Active Population by Type of Activity During The Previous Week in Jeneponto Regency, 2019 and 2020

Tahun Year	Angkatan Kerja Economically Active		
	Bekerja Working	Pengangguran Terbuka Unemployment	Jumlah Total
(1)	(2)	(3)	(4)
2019	171 319	3 705	175 024
2020	186 684	4 421	191 105

Sumber/Source: BPS, Survei Angkatan Kerja Nasional (Sakernas) Agustus
BPS-Statistics Indonesia, August National Labor Force Survey

Tabel
Table 3.2.7

Penduduk Mencari Kerja Menurut Pendidikan Tertinggi dan Jenis Kelamin di Kabupaten Jeneponto, 2020
Population Who Seeking Job by Educational Attainment and Sex in Jeneponto Regency, 2020

Pendidikan Tertinggi <i>Educational Attainment</i>	Jenis Kelamin <i>Sex</i>		
	Laki-laki <i>Male</i>	Perempuan <i>Female</i>	Jumlah <i>Total</i>
(1)	(2)	(3)	(4)
SD	4	1	5
SLTP/Sederajat	4	—	4
SLTA/Sederajat	77	16	93
Diploma 1 – 3/ Sarjana Muda	4	9	13
Diploma 4/Sarjana	24	12	36
Pasca Sarjana	—	—	—
Jumlah/Total	113	38	151

Sumber/Source: Dinas Tenaga Kerja dan Transmigrasi Kabupaten Jeneponto, 2020
Labor and Transmigration Office of Jeneponto Regency, 2020


Tabel 3.2.8 **Pencari Kerja Terdaftar Menurut Kelompok Umur dan Jenis Kelamin di Kabupaten Jeneponto, 2020**
Table **Number of Registered Job Applicants by Age Groups and Gender in Jeneponto Regency, 2020**

Kelompok Umur <i>Age Groups</i>	Jenis Kelamin <i>Sex</i>		
	Laki-laki <i>Male</i>	Perempuan <i>Female</i>	Jumlah <i>Total</i>
(1)	(2)	(3)	(4)
10 – 14	–	–	–
15 – 19	7	2	9
20 – 24	11	4	15
25 – 29	38	16	54
30 – 34	15	6	21
35 – 39	25	4	29
40 – 44	17	6	23
45 +	–	–	–
Jumlah/Total	113	38	151

Sumber/Source: Dinas Tenaga Kerja dan Transmigrasi Kabupaten Jeneponto, 2020
 Labor and Transmigration Office of Jeneponto Regency, 2020

Sosial Dan
Kesejahteraan Rakyat
Social And Welfare

Bab
Chapter
4



PENJELASAN TEKNIS

1. **Jenjang Pendidikan Formal** terdiri atas pendidikan dasar, pendidikan menengah, dan pendidikan tinggi. Jenis pendidikan yang diajarkan mencakup pendidikan umum, kejuruan, akademik, profesi, vokasi, keagamaan, dan khusus.
 - Pendidikan Dasar berbentuk Sekolah Dasar (SD) dan Madrasah Ibtidaiyah (MI) atau bentuk lain yang sederajat serta Sekolah Menengah Pertama (SMP) dan Madrasah Tsanawiyah (MTs), atau bentuk lain yang sederajat.
 - Pendidikan Menengah berbentuk Sekolah Menengah Atas (SMA), Madrasah Aliyah (MA), Sekolah Menengah Kejuruan (SMK), dan Madrasah Aliyah Kejuruan (MAK), atau bentuk lain yang sederajat.
 - Pendidikan Tinggi merupakan jenjang pendidikan setelah pendidikan menengah yang mencakup program pendidikan diploma, sarjana, magister, spesialis, dan doktor yang diselenggarakan oleh perguruan tinggi. Perguruan tinggi dapat berbentuk akademi, politeknik, sekolah tinggi, institut, atau universitas.
2. **Rumah Sakit** adalah tempat pemeriksaan dan perawatan kesehatan, biasanya berada di bawah pengawasan dokter/tenaga medis, yang melayani penderita yang sakit untuk berobat rawat jalan atau rawat inap.
3. **Rumah Sakit Bersalin** adalah rumah sakit khusus untuk persalinan, dilengkapi pelayanan spesialis pemeriksaan kehamilan, persalinan, rawat inap dan rawat jalan ibu dan anak yang berada di bawah pengawasan dokter spesialis kandungan.
4. **Rumah Bersalin** adalah sarana pelayanan kesehatan dengan izin sebagai rumah bersalin, dilengkapi pelayanan pemeriksaan kehamilan, persalinan serta pemeriksaan ibu dan anak yang berada di bawah pengawasan bidan senior.

TECHNICAL NOTES

1. **The Formal Education Level** consists of primary education, secondary education, and high education. The kind of education that taught consists of general education, vocational, academic, professional, religious, and specific education.
 - The Primary Education consists of Elementary School and Islamic Elementary School or other equivalent forms and Junior High School and MTs, or other equivalent forms.
 - The Secondary Education consists of the Senior High School, MA, Vocational School, and Vocational Madrasah Aliyah, or other equivalent forms.
 - The High Education consists of the education level after the secondary education that consists of diplomas, bachelor, master, specialist, and doctoral degrees that are held by the college. The colleges can be academy, polytechnic, high school, institute, or university.
2. **Hospital** is a place for health check, ordinarily controlled/supervised by doctors/medical personnel to serve the ill patients to get outpatient or inpatient treatment services.
3. **Maternity Hospital** is a specialized hospital for childbirth, has specialist inspection service to pregnancy, childbirth, hospitalization and outpatient for mothers and children that is under the supervision of an obstetrician.
4. **Maternity House** is health care facility with a license as a maternity house, equipped with prenatal care, childbirth and examination of mothers and children which is under the supervision of a senior midwife.

5. **Poliklinik** adalah sarana kesehatan yang dipakai untuk pelayanan berobat jalan, biasanya berada di bawah pengawasan dokter/tenaga medis.
6. **Puskesmas (Pusat Kesehatan Masyarakat)** adalah unit pelaksana teknis dinas kesehatan kabupaten/ kota yang mempunyai fungsi utama sebagai penyelenggara pelayanan kesehatan tingkat pertama. Wilayah kerja puskesmas maksimal adalah satu kecamatan dan untuk dapat menjangkau wilayah kerjanya, puskesmas mempunyai jaringan pelayanan yang meliputi unit Puskesmas Pembantu (Pustu), unit Puskesmas Keliling (Puskel), dan unit bidan desa/komunitas (Peraturan Menteri Kesehatan RI No. 75 Tahun 2015 Tentang Pusat Kesehatan Masyarakat).
7. **Apotek** adalah suatu tempat tertentu yang digunakan untuk melakukan pekerjaan kefarmasian, dan penyaluran/penjualan obat atau bahan farmasi dan perbekalan kesehatan lainnya kepada masyarakat yang dikelola oleh tenaga apoteker (Peraturan Menteri Kesehatan RI No. 1332 Tahun 2002 Tentang Perubahan Atas Peraturan Menteri Kesehatan RI No. 922/MENKES/PER/X/1993 Tentang Ketentuan dan Tata Cara Pemberian Izin Apotek).
8. **Keluhan kesehatan** adalah keadaan seseorang yang mengalami gangguan kesehatan atau kejiwaan, baik karena penyakit akut, penyakit kronis, kecelakaan, kriminal, atau hal lain.
9. **Peristiwa tindak pidana yang dilaporkan** ialah setiap peristiwa yang diterima kepolisian dari laporan masyarakat, atau peristiwa dimana pelakunya tertangkap tangan oleh kepolisian.
10. **Jumlah tindak pidana** menggambarkan jumlah kasus tindak pidana yang terjadi pada kurun waktu tertentu.
5. **Polyclinic** is a health facility in which to get outpatient services, ordinarily under the control of doctor/medical personnel.
6. **Public Health Center** is technical implementation unit of regency health department that have the primary function as a first-level health care providers. The working area standard of public health center is one sub district and to reach their working areas, public health centers have a service network covering subsidiary of public health center, mobile public health center units, and midwife units (Regulation of the Minister of Health of Indonesia Number 75 Year 2015 about Public Health Center).
7. **Pharmacy** is a specific place that is used for pharmaceutical jobs, and distribution/sale of drugs/ pharmaceuticals and other medical supplies to people that are administered by trained pharmacist (Regulation of the Minister of Health of Indonesia Number 1332 Year 2002 about the Changes of Regulation of the Minister of Health of Indonesia Number 922/MENKES/PER/X/1993 about Provision and Procedures for Administration of Licensed Pharmacies).
8. **Health complaint** is a condition where a person has health or mental problems because of acute illness, chronically illness, accident, crimes, or others.
9. **Reported crime incidence** includes all criminal cases reported and received by police office, and all crimes caught by police.
10. **Crime total** refers to the number of criminal cases occurring during a given period.

11. Resiko penduduk terjadi tindak pidana per 100.000 penduduk

$$= \frac{\text{Jumlah tindak pidana tahun } t}{\text{Jumlah penduduk tahun } t} \times 100.000$$

Resiko penduduk terjadi tindak pidana per 100.000 penduduk mengindikasikan peluang penduduk berisiko terkena tindak pidana. Biasanya dinyatakan dalam setiap 100.000 penduduk.

12. Selang waktu terjadi tindak pidana tahun t

$$= \frac{365 \times 24 \times 60 \times 60}{\text{Jumlah tindak pidana tahun } t} \times (\text{detik})$$

Selang waktu terjadi tindak pidana tahun t mengindikasikan selang waktu terjadinya satu tindak kejahatan dengan kejahatan yang lain.

13. Persentase penyelesaian tindak pidana

$$= \frac{\text{Jumlah tindak pidana yang diselesaikan}}{\text{Jumlah peristiwa tindak pidana yang dilaporkan}} \times 100\%$$

14. Persentase penyelesaian peristiwa tindak pidana menyatakan persentase penyelesaian tindak pidana oleh polisi. Suatu tindak pidana dinyatakan sebagai kasus yang selesai di tingkat kepolisian, apabila:

- berkas perkaranya sudah siap untuk diserahkan atau telah diserahkan kepada kejaksaan;
- dalam hal delik aduan, pengaduannya dicabut dalam tenggang waktu yang telah ditentukan menurut undang-undang;
- telah diselesaikan oleh kepolisian berdasarkan azas *plichmatigheid* (kewajiban berdasarkan kewenangan hukum);
- kasus yang dimaksud tidak termasuk kompetensi kepolisian
- tersangka meninggal dunia;
- kasus kadaluwarsa.

11. The Risk of Crime Occuring per 100.000 peoples

$$= \frac{\text{Number of criminal cases year } t}{\text{Total population year } t} \times 100.000$$

Crime rate indicates the probability of population exposed to risk of crime, expressed in every 100,000 people.

12. Interval Between Criminal Acts

$$= \frac{365 \times 24 \times 60 \times 60}{\text{Number of criminal cases year } t} \times (\text{second})$$

Interval between criminal acts in certainly year (t), indicates the time interval between the occurrence of one crime with another crime.

13. Crime clearance rate

$$= \frac{\text{Number of cleared criminal cases}}{\text{Number of reported criminal cases}} \times 100\%$$

14. Crime clearence rate refers to percentage of crime clearance by police. A criminal case is categorized as a cleared case by police, if:

- all documents are ready to submit or already submitted to justice court;
- in the case of attense that warrants complaint, the complaint was withdraw within a given period state in the law;
- the case was cleared by police based on the principle of *plichmatigheid* (obligation on the basis of law outhority);
- The case was not the responsibility of police office;
- the suspect died;
- the case was out of date.

15. **Bencana alam** adalah peristiwa atau serangkaian peristiwa yang mengancam dan mengganggu kehidupan/penghidupan masyarakat yang disebabkan oleh faktor alam antara lain berupa gempa bumi, tsunami, gunung meletus, banjir, kekeringan, angin topan, dan tanah longsor sehingga mengakibatkan kerugian materi maupun nonmateri.
16. **Korban meninggal** adalah orang yang dilaporkan tewas atau meninggal dunia akibat bencana.
17. **Korban hilang** adalah orang yang dilaporkan hilang atau tidak ditemukan atau tidak diketahui keberadaannya setelah terjadi bencana.
18. **Korban luka/sakit** adalah orang yang mengalami luka-luka atau sakit, dalam keadaan luka ringan, luka sedang maupun luka parah/berat, baik yang berobat jalan maupun rawat inap.
19. **Rusak berat** adalah kriteria kerusakan yang mengakibatkan bangunan roboh atau sebagian besar komponen struktur rusak.
20. **Rusak sedang** adalah kriteria kerusakan yang mengakibatkan sebagian kecil komponen struktur rusak, dan komponen penunjang rusak namun bangunan masih tetap berdiri.
21. **Rusak ringan** adalah kriteria kerusakan yang mengakibatkan sebagian komponen struktur retak (struktur masih bisa digunakan) dan bangunan masih tetap berdiri.
15. **Natural disaster** is an event or series of events that threaten and disrupt the lives and livelihoods caused by natural factors such as: earthquake, tsunami, volcanic eruption, flood, flash flood, drought, typhoon/cyclone, and landslide so it can lead to result in loss of material and non-material.
16. **Fatality** is a person reported killed or death in the wake of a disaster.
17. **Missing person** is a person reported missing or who cannot be located or who cannot be accounted for in the wake of a disaster.
18. **Casualty** is a person suffering injury or illness, in a state of light injury, moderate injury, or heavy injury, which is undergoing treatment as either an outpatient or inpatient.
19. **Severely damaged** is the criteria of damage that resulted most buildings collapsed or damaged its structural components.
20. **Damaged** is the criteria of damage that resulted defective fraction of structural components and supporting components damaged, but the building still stands.
21. **Lightly damaged** is the criteria of damage that resulted partially cracked structural components, but the structure still can be used and the building still stands.

ULASAN**Pendidikan**

Menurut Dinas Pendidikan dan Kebudayaan dan Kementerian Agama Kabupaten Jenepono pada tahun 2020 terdapat 213 TK/RA, 330 SD/Sederajat, 132 SMP Sederajat, 79 SMA/Sederajat, dan 5 Perguruan Tinggi.

Kesehatan

Pada tahun 2020 terdapat 1 Rumah Sakit di Jenepono yang terletak di Kecamatan Binamu. Kemudian juga terdapat 19 Puskesmas, 527 Posyandu, dan 2 klinik, yang tersebar di seluruh Kabupaten Jenepono.

Selain didukung dengan fasilitas tersebut, Jenepono memiliki tenaga kesehatan antara lain 53 dokter umum, 21 dokter gigi, 254 tenaga keperawatan, 169 tenaga kebidanan, dan 42 tenaga kefarmasian. Dari data Dinas Kesehatan Kabupaten Jenepono, penyakit paling banyak terjadi pada tahun 2020 adalah diare dengan 1.477 penderita.

Agama

Dari sisi agama, mayoritas penduduk Jenepono beragama Islam. Menurut catatan Kementerian Agama di Kabupaten Jenepono terdapat 13 Protestan. Jumlah tempat peribadatan yaitu total 783 Masjid dan 220 Mushola.

Kemiskinan

Penduduk miskin di Kabupaten Jenepono pada tahun 2020 ada sebanyak 14,58 persen dari total penduduk. Garis kemiskinan meningkat menjadi Rp 366.453 /kapita/bulan.

DESCRIPTION**Education**

According to the Education and Culture Office and Ministry of Religious Affairs of Jenepono Regency in 2020 there are 213 kindergartens, 330 elementary school/equivalents, 132 junior high school/equivalent, 79 high school/equivalents, and 5 universities.

Healthy

In 2020, there's only one Hospital established in Jenepono located in Sub District of Binamu. Then, there are 19 Public Health Centers, 527 Maternal & Child Health Centers, and 2 clinic spread in whole Jenepono Regency.

Other than those facilities, Jenepono owned health personnel which can be detailed as: 53 general doctors, 21 dentist, 254 nurse, 169 midwifery, and 42 pharmacist. Data from Service of Health showed that the most common disease in 2020 was diarrhea with 1,477 sufferers.

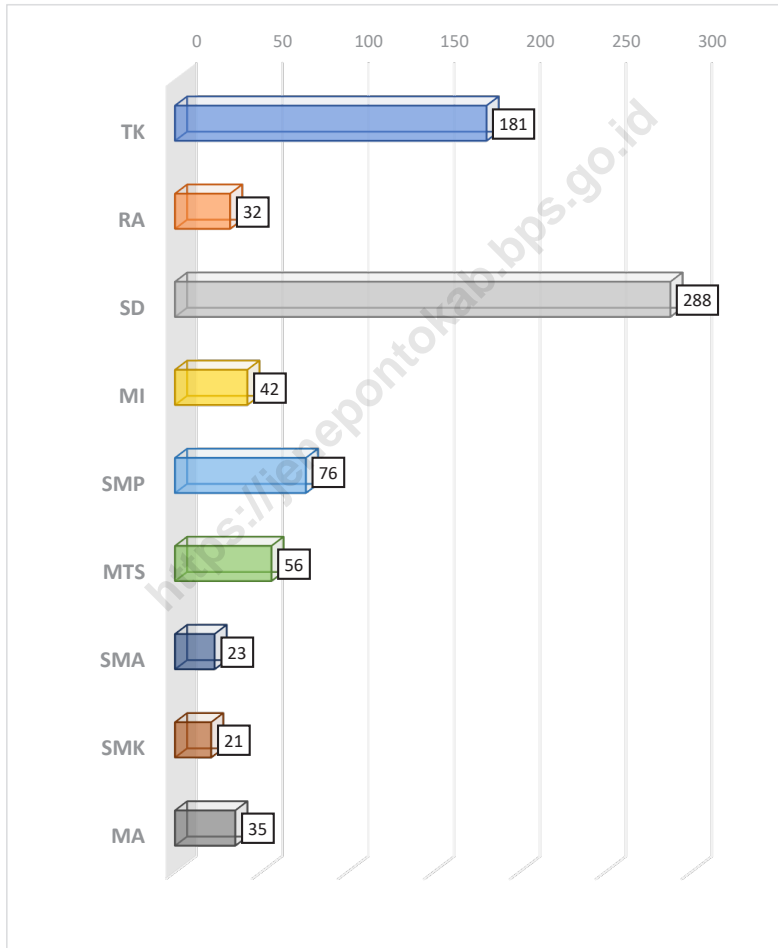
Religion

From a religious perspective, the majority of Jenepono's population is Muslim. According to the records of the Ministry of Religious Affairs in Jenepono Regency, there are 13 Protestants. The number of places of worship is a total of 783 mosques and 220 prayer rooms.

Poverty

In 2020, the poor population in Jenepono Regency was 14.58 percent of the total population. The poverty line increased to IDR 366,453 /capita / month.

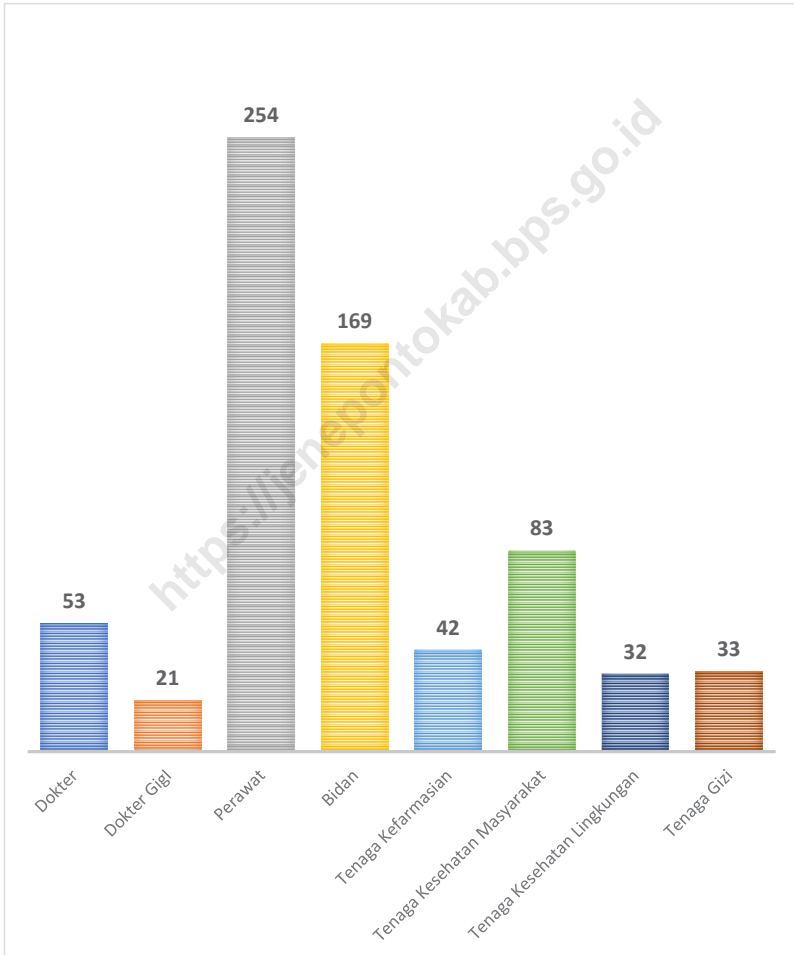
Gambar 4.1 Jumlah Sekolah Negeri dan Swasta di Kabupaten Jeneponto, 2020/2021
Figures 4.1 Jumlah Sekolah Negeri dan Swasta di Kabupaten Jeneponto, 2020/2021
Number of State and Private Schools of Jeneponto Regency, 2020/2021



Sumber/Source : Dinas Pendidikan dan Kebudayaan dan Kantor Kementerian Agama Kabupaten Jeneponto
Education and Culture Office and Ministry of Religious Affairs in Jeneponto Regency

Gambar
Figures 4.2

Jumlah Tenaga Kesehatan Menurut Kecamatan di Kabupaten Jeneponto, 2020
Number of Health Personnel by Subdistrict in Jeneponto Regency, 2020



Sumber/Source: Dinas Kesehatan Kabupaten Jeneponto
Health Services of Jeneponto Regency

4.1 PENDIDIKAN EDUCATION

Tabel 4.1.1 Jumlah Sekolah, Guru, dan Murid Taman Kanak-Kanak (TK) di Bawah Kementerian Pendidikan dan Kebudayaan Menurut Kecamatan di Kabupaten Jeneponto, 2019/2020 dan 2020/2021
Number of Schools, Teachers, and Pupils in Kindergarten Under The Ministry of Education and Culture by Subdistrict in Jeneponto Regency, 2019/2020 and 2020/2021

Kecamatan Subdistrict	Sekolah/Schools					
	Negeri/Public		Swasta/Private		Jumlah/Total	
	2019/2020	2020/2021	2019/2020	2020/2021	2019/2020	2020/2021
(1)	(2)	(3)	(4)	(5)	(6)	(7)
Bangkala	1	1	12	13	13	14
Bangkala Barat	-	-	8	8	8	8
Tamalatea	1	-	16	17	17	17
Bontoramba	1	1	32	33	33	34
Binamu	2	2	21	22	23	24
Turatea	1	1	10	10	11	11
Batang	-	-	8	9	8	9
Arungkeke	-	-	20	20	20	20
Tarowang	-	-	11	13	11	13
Kelara	-	-	9	10	9	10
Rumbia	-	-	20	21	20	21
Jumlah/Total	6	5	167	176	173	181

Lanjutan Tabel/*Continued Table 4.1.1*

Kecamatan Subdistrict	Guru ¹ /Teachers ¹					
	Negeri/Public		Swasta/Private		Jumlah/Total	
	2019/2020	2020/2021	2019/2020	2020/2021	2019/2020	2020/2021
(1)	(8)	(9)	(10)	(11)	(12)	(13)
Bangkala	9	9	28	33	37	42
Bangkala Barat	-	-	14	8	14	8
Tamalatea	-	-	39	28	39	28
Bontoramba	7	7	73	85	80	95
Binamu	22	19	71	84	93	103
Turatea	11	10	28	26	39	37
Batang	-	-	34	21	34	21
Arungkeke	-	-	53	54	53	54
Tarowang	-	-	34	39	34	39
Kelara	-	-	19	12	19	12
Rumbia	-	-	47	62	47	62
Jumlah/Total	49	45	440	454	489	499

Lanjutan Tabel/*Continued Table 4.1.1*

Kecamatan Subdistrict	Murid/Pupils					
	Negeri/Public		Swasta/Private		Jumlah/Total	
	2019/2020	2020/2021	2019/2020	2020/2021	2019/2020	2020/2021
(1)	(14)	(15)	(16)	(17)	(18)	(19)
Bangkala	51	49	451	750	502	799
Bangkala Barat	-	-	289	378	289	378
Tamalatea	42	-	936	790	978	790
Bontoramba	71	70	1 113	1 309	1 184	1 379
Binamu	207	128	838	818	1 045	946
Turatea	102	89	389	443	491	532
Batang	-	-	432	450	432	450
Arungkeke	-	-	687	834	687	834
Tarowang	-	-	477	608	477	608
Kelara	-	-	307	331	307	331
Rumbia	-	-	827	963	827	963
Jumlah/Total	473	336	6 746	7 674	7 219	8 010

Catatan/Note: ¹ Jumlah guru termasuk kepala sekolah dan guru/ *The total of teachers including headmaster and teacher*

Sumber/Source: Dinas Pendidikan dan Kebudayaan Kabupaten Jeneponto, Data Semester Ganjil
Education and Culture Office of Jeneponto Regency, Odd Semester Data

Tabel
Table 4.1.2

Jumlah Sekolah, Guru, dan Murid Raudatul Athfal (RA) di Bawah Kementerian Agama Menurut Kecamatan di Kabupaten Jeneponto, 2019/2020 dan 2020/2021
Number of Schools, Teachers, and Pupils in Raudatul Athfal (RA) Under The Ministry of Religious Affairs by Subdistrict in Jeneponto Regency, 2019/2020 and 2020/2021

Kecamatan Subdistrict	Sekolah/Schools		Guru/Teachers		Murid/Pupils	
	2019/2020	2020/2021	2019/2020	2020/2021	2019/2020	2020/2021
(1)	(2)	(3)	(4)	(5)	(6)	(7)
Bangkala	5	5	20	18	280	314
Bangkala Barat	-	-	-	-	-	-
Tamalatea	5	5	15	15	206	239
Bontoramba	5	5	14	20	140	226
Binamu	10	8	36	43	290	332
Turatea	2	2	8	8	19	77
Batang	1	1	3	3	-	39
Arungkeke	1	2	2	7	23	101
Tarowang	1	1	2	4	37	26
Kelara	1	2	6	6	38	56
Rumbia	1	1	4	4	18	35
Jumlah/Total	32	32	110	128	1 051	1 445

Catatan/Note: Seluruh Raudatul Athfal (RA) berstatus swasta/All Raudatul Athfal (RA) are private
Sumber/Source: Kantor Kementerian Agama Kabupaten Jeneponto, Data Semester Ganjil
Ministry of Religious Affairs of Jeneponto Regency, Odd Semester Data

Tabel
Table 4.1.3

Jumlah Sekolah, Guru, dan Murid Sekolah Dasar (SD) di Bawah Kementerian Pendidikan dan Kebudayaan Menurut Kecamatan di Kabupaten Jeneponto, 2019/2020 dan 2020/2021

Number of Schools, Teachers, and Pupils in Primary Schools Under The Ministry of Education and Culture by Subdistrict in Jeneponto Regency, 2019/2020 and 2020/2021

Kecamatan Subdistrict	Sekolah/Schools					
	Negeri/Public		Swasta/Private		Jumlah/Total	
	2019/2020	2020/2021	2019/2020	2020/2021	2019/2020	2020/2021
(1)	(2)	(3)	(4)	(5)	(6)	(7)
Bangkala	46	46	-	-	46	46
Bangkala Barat	26	26	-	-	26	26
Tamalatea	30	30	-	-	30	30
Bontoramba	28	29	1	-	29	29
Binamu	30	30	3	3	33	33
Turatea	22	22	-	-	22	22
Batang	16	16	-	-	16	16
Arungkeke	14	14	-	-	14	14
Tarowang	18	18	-	-	18	18
Kelara	25	25	-	-	25	25
Rumbia	29	29	-	-	29	29
Jumlah/Total	284	285	4	3	288	288

Lanjutan Tabel/*Continued Table* 4.1.3

Kecamatan Subdistrict	Guru ¹ /Teachers ¹					
	Negeri/Public		Swasta/Private		Jumlah/Total	
	2019/2020	2020/2021	2019/2020	2020/2021	2019/2020	2020/2021
(1)	(8)	(9)	(10)	(11)	(12)	(13)
Bangkala	433	502	-	-	468	502
Bangkala Barat	238	279	-	-	259	279
Tamalatea	298	338	-	-	333	338
Bontoramba	263	296	7	-	285	296
Binamu	418	432	31	40	459	472
Turatea	249	278	-	-	274	278
Batang	169	192	-	-	187	192
Arungkeke	153	174	-	-	160	174
Tarowang	167	190	-	-	184	190
Kelara	236	264	-	-	255	264
Rumbia	213	249	-	-	239	249
Jumlah/Total	3 065	3 194	38	40	3 103	3 234

Lanjutan Tabel/*Continued Table* 4.1.3

Kecamatan Subdistrict	Murid/Pupils					
	Negeri/ <i>Public</i>		Swasta/ <i>Private</i>		Jumlah/ <i>Total</i>	
	2019/2020	2020/2021	2019/2020	2020/2021	2019/2020	2020/2021
(1)	(14)	(15)	(16)	(17)	(18)	(19)
Bangkala	5 684	5 573	-	-	5 684	5 573
Bangkala Barat	3 177	3 085	-	-	3 177	3 085
Tamalatea	5 300	5 224	-	-	5 300	5 224
Bontoramba	3 957	4 046	115	-	4 072	4 046
Binamu	6 246	6 237	461	471	6 707	6 708
Turatea	3 198	3 290	-	-	3 198	3 290
Batang	2 197	2 112	-	-	2 197	2 112
Arungkeke	2 223	2 185	-	-	2 223	2 185
Tarowang	2 778	2 701	-	-	2 778	2 701
Kelara	2 973	2 820	-	-	2 973	2 820
Rumbia	3 003	3 063	-	-	3 003	3 063
Jumlah/Total	40 736	40 336	576	471	41 312	40 807

Catatan/*Note*: ¹ Jumlah guru termasuk kepala sekolah dan guru/ *The total of teachers including headmaster and teacher*
 Sumber/*Source*: Kementerian Pendidikan dan Kebudayaan, Sistem Data Pokok Pendidikan, data semester ganjil
 Ministry of Educations and Culture, Basic Education Data System, odd semester

Tabel
Table 4.1.4

Jumlah Sekolah, Guru, dan Murid Madrasah Ibtidaiyah (MI) di Bawah Kementerian Agama Menurut Kecamatan Menurut Kecamatan di Kabupaten Jeneponto, 2019/2020 dan 2020/2021

Number of Schools, Teachers, and Pupils in Madrasah Ibtidaiyah (MI) Under The Ministry of Religious Affairs by Subdistrict in Jeneponto Regency, 2019/2020 and 2020/2021

Kecamatan Subdistrict	Sekolah/Schools					
	Negeri/Public		Swasta/Private		Jumlah/Total	
	2019/2020	2020/2021	2019/2020	2020/2021	2019/2020	2020/2021
(1)	(2)	(3)	(4)	(5)	(6)	(7)
Bangkala	2	2	11	10	13	12
Bangkala Barat	1	2	2	3	3	5
Tamalatea	-	-	2	2	2	2
Bontoramba	-	-	4	4	4	4
Binamu	-	-	6	6	6	5
Turatea	-	-	4	4	4	4
Batang	-	-	2	2	2	2
Arungkeke	-	-	3	3	3	3
Tarowang	1	-	3	2	4	2
Kelara	-	-	1	1	1	1
Rumbia	-	-	2	1	2	1
Jumlah/Total	4	4	40	38	44	42

Lanjutan Tabel/Continued Table 4.1.4

Kecamatan Subdistrict	Guru/Teachers					
	Negeri/Public		Swasta/Private		Jumlah/Total	
	2019/2020	2020/2021	2019/2020	2020/2021	2019/2020	2020/2021
(1)	(8)	(9)	(10)	(11)	(12)	(13)
Bangkala	47	52	119	154	166	206
Bangkala Barat	21	55	19	37	40	92
Tamalatea	-	-	32	28	32	28
Bontoramba	-	-	46	58	46	58
Binamu	-	-	62	74	62	74
Turatea	-	-	37	55	37	55
Batang	-	-	21	21	21	21
Arungkeke	-	-	15	38	15	38
Tarowang	22	-	34	21	56	21
Kelara	-	-	9	12	9	12
Rumbia	-	-	14	26	14	26
Jumlah/Total	90	107	408	524	498	631

Lanjutan Tabel/*Continued Table* 4.1.4

Kecamatan Subdistrict	Murid/Pupils					
	Negeri/Public		Swasta/Private		Jumlah/Total	
	2019/2020	2020/2021	2019/2020	2020/2021	2019/2020	2020/2021
(1)	(14)	(15)	(16)	(17)	(18)	(19)
Bangkala	370	385	1 066	708	1 436	1 093
Bangkala Barat	250	346	104	608	354	954
Tamalatea	-	-	200	213	200	213
Bontoramba	-	-	298	360	298	360
Binamu	-	-	506	583	506	583
Turatea	-	-	338	359	338	359
Batang	-	-	110	113	110	113
Arungkeke	-	-	248	238	248	238
Tarowang	161	-	223	110	384	110
Kelara	-	-	114	104	114	104
Rumbia	-	-	215	175	215	175
Jumlah/Total	781	731	3 422	3 571	4 203	4 302

Sumber/Source: Kantor Kementerian Agama Kabupaten Jeneponto, Data Semester Ganjil
 Ministry of Religious Affairs of Jeneponto Regency, Odd Semester Data

Tabel
Table 4.1.5

Jumlah Sekolah, Guru, dan Murid Sekolah Menengah Pertama (SMP) di Bawah Kementerian Pendidikan dan Kebudayaan Menurut Kecamatan di Kabupaten Jeneponto, 2019/2020 dan 2020/2021

Number of Schools, Teachers, and Pupils in Lower Secondary Schools Under The Ministry of Education and Culture by Subdistrict in Jeneponto Regency, 2019/2020 and 2020/2021

Kecamatan Subdistrict	Sekolah/Schools					
	Negeri/Public		Swasta/Private		Jumlah/Total	
	2019/2020	2020/2021	2019/2020	2020/2021	2019/2020	2020/2021
(1)	(2)	(3)	(4)	(5)	(6)	(7)
Bangkala	8	8	-	-	8	8
Bangkala Barat	9	9	-	-	9	9
Tamalatea	7	7	3	3	10	10
Bontoramba	7	7	2	2	9	9
Binamu	10	10	2	2	12	12
Turatea	7	7	1	1	8	8
Batang	2	2	-	-	2	2
Arungkeke	2	2	-	-	2	2
Tarowang	3	3	1	1	4	4
Kelara	4	4	-	-	4	4
Rumbia	6	6	2	2	8	8
Jumlah/Total	65	65	11	11	76	76

Lanjutan Tabel/*Continued Table* 4.1.5

Kecamatan Subdistrict	Guru ¹ /Teachers ¹					
	Negeri/Public		Swasta/Private		Jumlah/Total	
	2019/2020	2020/2021	2019/2020	2020/2021	2019/2020	2020/2021
(1)	(8)	(9)	(10)	(11)	(12)	(13)
Bangkala	145	164	-	-	145	164
Bangkala Barat	112	113	-	-	112	113
Tamalatea	137	142	22	25	159	167
Bontoramba	117	122	13	16	130	138
Binamu	209	230	10	13	219	243
Turatea	102	111	8	8	110	119
Batang	38	39	-	-	38	39
Arungkeke	44	44	-	-	44	44
Tarowang	57	59	7	6	64	65
Kelara	67	69	-	-	67	69
Rumbia	69	71	12	14	81	85
Jumlah/Total	1 097	1 164	72	82	1 169	1 246

Lanjutan Tabel/Continued Table 4.1.5

Kecamatan Subdistrict	Murid/Pupils					
	Negeri/Public		Swasta/Private		Jumlah/Total	
	2019/2020	2020/2021	2019/2020	2020/2021	2019/2020	2020/2021
(1)	(14)	(15)	(16)	(17)	(18)	(19)
Bangkala	1 891	1 853	-	-	1 891	1 853
Bangkala Barat	1 031	1 025	-	-	1 031	1 025
Tamalatea	1 701	1 768	190	189	1 891	1 957
Bontoramba	1 293	1 288	141	113	1 434	1 401
Binamu	2 669	2 707	153	185	2 822	2 892
Turatea	864	881	44	36	908	917
Batang	391	395	-	-	391	395
Arungkeke	581	558	-	-	581	558
Tarowang	797	735	16	5	813	740
Kelara	791	711	-	-	791	711
Rumbia	827	831	240	199	1 067	1 030
Jumlah / Total	12 836	12 752	784	727	13 620	13 479

Catatan/Note: ¹ Jumlah guru termasuk kepala sekolah dan guru/ The total of teachers including headmaster and teacher
 Sumber/Source: Kementerian Pendidikan dan Kebudayaan, Sistem Data Pokok Pendidikan, data semester ganjil
 Ministry of Educations and Culture, Basic Education Data System, odd semester

Tabel
Table 4.1.6

Jumlah Sekolah, Guru, dan Murid Madrasah Tsanawiyah (MTs) di Bawah Kementerian Agama Menurut Kecamatan di Kabupaten Jeneponto, 2019/2020 dan 2020/2021
Number of Schools, Teachers, and Pupils in Madrasah Tsanawiyah (MTs) Under The Ministry of Religious Affairs by Subdistrict in Jeneponto Regency, 2019/2020 and 2020/2021

Kecamatan Subdistrict	Sekolah/Schools					
	Negeri/Public		Swasta/Private		Jumlah/Total	
	2019/2020	2020/2021	2019/2020	2020/2021	2019/2020	2020/2021
(1)	(2)	(3)	(4)	(5)	(6)	(7)
Bangkala	1	1	9	9	10	10
Bangkala Barat	1	1	2	2	3	3
Tamalatea	-	-	6	6	6	6
Bontoramba	-	-	4	4	4	4
Binamu	1	1	4	4	5	5
Turatea	-	-	8	8	8	8
Batang	-	-	3	4	3	4
Arungkeke	-	-	2	2	2	2
Tarowang	-	-	5	5	5	5
Kelara	1	1	3	3	4	4
Rumbia	-	-	4	5	4	5
Jumlah/Total	4	4	50	52	54	56

Lanjutan Tabel/Continued Table 4.1.6

Kecamatan Subdistrict	Guru/Teachers					
	Negeri/Public		Swasta/Private		Jumlah/Total	
	2019/2020	2020/2021	2019/2020	2020/2021	2019/2020	2020/2021
(1)	(8)	(9)	(10)	(11)	(12)	(13)
Bangkala	27	32	113	142	140	174
Bangkala Barat	35	39	23	25	58	64
Tamalatea	-	-	126	119	126	119
Bontoramba	-	-	63	80	63	80
Binamu	61	60	59	63	120	123
Turatea	-	-	125	150	125	150
Batang	-	-	37	53	37	53
Arungkeke	-	-	43	53	43	53
Tarowang	-	-	74	55	74	55
Kelara	67	52	34	27	101	79
Rumbia	-	-	64	53	64	53
Jumlah/Total	190	183	761	820	951	1 003

Lanjutan Tabel/*Continued Table* 4.1.6

Kecamatan Subdistrict	Murid/Pupils					
	Negeri/Public		Swasta/Private		Jumlah/Total	
	2019/2020	2020/2021	2019/2020	2020/2021	2019/2020	2020/2021
(1)	(14)	(15)	(16)	(17)	(18)	(19)
Bangkala	251	482	850	343	1 101	825
Bangkala Barat	298	262	222	254	520	516
Tamalatea	-	-	873	920	873	920
Bontoramba	-	-	462	492	462	492
Binamu	1 045	616	420	534	1 465	1 150
Turatea	-	-	844	800	844	800
Batang	-	-	549	532	549	532
Arungkeke	-	-	547	590	547	590
Tarowang	-	-	536	546	536	546
Kelara	805	506	204	456	1 009	862
Rumbia	-	-	412	474	412	474
Jumlah/Total	2 399	1 866	5 919	5 941	8 318	7 807

Sumber/*Source*: Kantor Kementerian Agama Kabupaten Jenepono, Data Semester Ganjil
Ministry of Religious Affairs of Jenepono Regency, Odd Semester Data

Tabel
Table 4.1.7

Jumlah Sekolah, Guru, dan Murid Sekolah Menengah Atas (SMA) di Bawah Kementerian Pendidikan dan Kebudayaan Menurut Kecamatan di Kabupaten Jeneponto, 2019/2020 dan 2020/2021

Number of Schools, Teachers, and Pupils in Upper Secondary Schools Under The Ministry of Education and Culture by Subdistrict in Jeneponto Regency, 2019/2020 and 2020/2021

Kecamatan Subdistrict	Sekolah/Schools					
	Negeri/Public		Swasta/Private		Jumlah/Total	
	2019/2020	2020/2021	2019/2020	2020/2021	2019/2020	2020/2021
(1)	(2)	(3)	(4)	(5)	(6)	(7)
Bangkala	1	1	-	-	1	1
Bangkala Barat	1	1	-	-	1	1
Tamalatea	2	2	3	3	5	5
Bontoramba	2	2	1	1	3	3
Binamu	3	3	2	2	5	5
Turatea	1	1	1	1	2	2
Batang	1	1	-	-	1	1
Arungkeke	1	1	-	-	1	1
Tarowang	-	-	-	-	-	-
Kelara	1	1	-	-	1	1
Rumbia	1	1	2	2	3	3
Jumlah / Total	14	14	9	9	23	23

Lanjutan Tabel/*Continued Table* 4.1.7

Kecamatan Subdistrict	Guru ¹ /Teachers ¹					
	Negeri/Public		Swasta/Private		Jumlah/Total	
	2019/2020	2020/2021	2019/2020	2020/2021	2019/2020	2020/2021
(1)	(8)	(9)	(10)	(11)	(12)	(13)
Bangkala	36	37	-	-	36	37
Bangkala Barat	36	35	-	-	36	35
Tamalatea	73	81	30	30	103	111
Bontoramba	54	59	5	9	59	68
Binamu	119	121	7	7	126	128
Turatea	27	31	18	19	45	50
Batang	46	45	-	-	46	45
Arungkeke	21	18	-	-	21	18
Tarawang	-	-	-	-	-	-
Kelara	59	63	-	-	59	63
Rumbia	15	16	17	15	32	31
Jumlah/Total	486	506	77	80	563	586

Lanjutan Tabel/Continued Table 4.1.7

Kecamatan Subdistrict	Murid/Pupils					
	Negeri/Public		Swasta/Private		Jumlah/Total	
	2019/2020	2020/2021	2019/2020	2020/2021	2019/2020	2020/2021
(1)	(14)	(15)	(16)	(17)	(18)	(19)
Bangkala	617	588	-	-	617	588
Bangkala Barat	590	596	-	-	590	596
Tamalatea	1 079	1 102	326	227	1 405	1 329
Bontoramba	827	845	113	84	940	929
Binamu	1 705	1 617	195	159	1 900	1 776
Turatea	415	441	281	295	696	736
Batang	781	901	-	-	781	901
Arungkeke	175	174	-	-	175	174
Tarawang	-	-	-	-	-	-
Kelara	968	996	-	-	968	996
Rumbia	155	184	233	233	388	417
Jumlah/Total	7 312	7 444	1 148	998	8 460	8 442

Catatan/Note: ¹ Jumlah guru termasuk kepala sekolah dan guru/ The total of teachers including headmaster and teacher
 Sumber/Source: Kementerian Pendidikan dan Kebudayaan, Sistem Data Pokok Pendidikan, data semester ganjil
 Ministry of Educations and Culture, Basic Education Data System, odd semester

Tabel
Table 4.1.8

Jumlah Sekolah, Guru, dan Murid Sekolah Menengah Kejuruan (SMK) di Bawah Kementerian Pendidikan dan Kebudayaan Menurut Kecamatan di Kabupaten Jeneponto, 2019/2020 dan 2020/2021

Number of Schools, Teachers, and Pupils in Vocational High Schools Under The Ministry of Education and Culture by Subdistrict in Jeneponto Regency, 2019/2020 and 2020/2021

Kecamatan Subdistrict	Sekolah/Schools					
	Negeri/Public		Swasta/Private		Jumlah/Total	
	2019/2020	2020/2021	2019/2020	2020/2021	2019/2020	2020/2021
(1)	(2)	(3)	(4)	(5)	(6)	(7)
Bangkala	1	1	1	1	2	2
Bangkala Barat	1	1	-	-	1	1
Tamalatea	1	1	2	2	3	3
Bontoramba	1	1	1	1	2	2
Binamu	3	3	5	5	8	8
Turatea	-	-	-	-	-	-
Batang	-	-	-	-	-	-
Arungkeke	1	1	-	-	1	1
Tarowang	-	-	2	2	2	2
Kelara	1	1	-	-	1	1
Rumbia	1	1	-	-	1	1
Jumlah/Total	10	10	11	11	21	21

Lanjutan Tabel/Continued Table 4.1.8

Kecamatan Subdistrict	Guru ¹ /Teachers ¹					
	Negeri/Public		Swasta/Private		Jumlah/Total	
	2019/2020	2020/2021	2019/2020	2020/2021	2019/2020	2020/2021
(1)	(8)	(9)	(10)	(11)	(12)	(13)
Bangkala	46	50	11	10	57	60
Bangkala Barat	26	26	-	-	26	26
Tamalatea	29	29	26	27	55	56
Bontoramba	28	28	2	2	30	30
Binamu	127	129	28	25	155	154
Turatea	-	-	-	-	-	-
Batang	-	-	-	-	-	-
Arungkeke	16	19	-	-	16	19
Tarowang	-	-	10	7	10	7
Kelara	16	19	-	-	16	19
Rumbia	30	29	-	-	30	29
Jumlah/Total	318	329	77	71	395	400

Lanjutan Tabel/*Continued Table* 4.1.8

Kecamatan Subdistrict	Murid/Pupils					
	Negeri/ <i>Public</i>		Swasta/ <i>Private</i>		Jumlah/ <i>Total</i>	
	2019/2020	2020/2021	2019/2020	2020/2021	2019/2020	2020/2021
(1)	(14)	(15)	(16)	(17)	(18)	(19)
Bangkala	782	803	103	105	885	908
Bangkala Barat	386	367	-	-	386	367
Tamalatea	192	146	291	328	483	474
Bontoramba	223	194	48	35	271	229
Binamu	1 754	1 869	365	261	2 119	2 130
Turatea	-	-	-	-	-	-
Batang	-	-	-	-	-	-
Arungkeke	179	186	-	-	179	186
Tarowang	-	-	85	77	85	77
Kelara	238	220	-	-	238	220
Rumbia	566	544	-	-	566	544
Jumlah /<i>Total</i>	4 320	4 329	892	806	5 212	5 135

Catatan/*Note*: ¹ Jumlah guru termasuk kepala sekolah dan guru / *The total of teachers including headmaster and teacher*
 Sumber/*Source*: Kementerian Pendidikan dan Kebudayaan, Sistem Data Pokok Pendidikan, data semester ganjil
 Ministry of Educations and Culture, Basic Education Data System, odd semester

Tabel
Table 4.1.9

Jumlah Sekolah, Guru, dan Murid Madrasah Aliyah (MA) di Bawah Kementerian Agama Menurut Kecamatan di Kabupaten Jeneponto, 2019/2020 dan 2020/2021
Number of Schools, Teachers, and Pupils in Madrasah Aliyah (MA) Under the Ministry of Religious Affairs by Subdistrict in Jeneponto Regency, 2019/2020 and 2020/2021

Kecamatan Subdistrict	Sekolah/Schools					
	Negeri/Public		Swasta/Private		Jumlah/Total	
	2019/2020	2020/2021	2019/2020	2020/2021	2019/2020	2020/2021
(1)	(2)	(3)	(4)	(5)	(6)	(7)
Bangkala	-	-	5	5	5	5
Bangkala Barat	-	-	1	2	1	2
Tamalatea	-	-	5	5	5	5
Bontoramba	-	-	2	2	2	2
Binamu	1	1	2	2	3	3
Turatea	-	-	5	5	5	5
Batang	-	-	2	2	2	2
Arungkeke	-	-	2	2	2	2
Tarowang	-	-	4	4	4	4
Kelara	-	-	2	2	2	2
Rumbia	-	-	3	3	3	3
Jumlah/Total	1	1	33	34	34	35

Lanjutan Tabel/*Continued Table* 4.1.9

Kecamatan Subdistrict	Guru/Teachers					
	Negeri/Public		Swasta/Private		Jumlah/Total	
	2019/2020	2020/2021	2019/2020	2020/2021	2019/2020	2020/2021
(1)	(8)	(9)	(10)	(11)	(12)	(13)
Bangkala	-	-	71	68	71	68
Bangkala Barat	-	-	11	29	11	29
Tamalatea	-	-	82	90	82	90
Bontoramba	-	-	46	30	46	30
Binamu	65	85	23	39	88	124
Turatea	-	-	74	96	74	96
Batang	-	-	28	36	28	36
Arungkeke	-	-	36	46	36	46
Tarowang	-	-	56	71	56	71
Kelara	-	-	18	25	18	25
Rumbia	-	-	31	44	31	44
Jumlah/Total	65	85	476	574	541	659

Lanjutan Tabel/Continued Table 4.1.9

Kecamatan Subdistrict	Murid/Pupils					
	Negeri/Public		Swasta/Private		Jumlah/Total	
	2019/2020	2020/2021	2019/2020	2020/2021	2019/2020	2020/2021
(1)	(14)	(15)	(16)	(17)	(18)	(19)
Bangkala	-	-	606	621	606	621
Bangkala Barat	-	-	174	207	174	207
Tamalatea	-	-	496	645	496	645
Bontoramba	-	-	241	253	241	253
Binamu	798	339	199	678	997	1 017
Turatea	-	-	513	528	513	528
Batang	-	-	288	324	288	324
Arungkeke	-	-	417	433	417	433
Tarowang	-	-	433	448	433	448
Kelara	-	-	102	163	102	163
Rumbia	-	-	318	379	318	379
Jumlah/Total	798	339	3 787	4 679	4 585	5 018

Sumber/Source: Kantor Kementerian Agama Kabupaten Jeneponto, Data Semester Ganjil
Ministry of Religious Affairs of Jeneponto Regency, Odd Semester Data

Tabel 4.1.10
Table

Jumlah Desa¹/Kelurahan yang Memiliki Fasilitas Sekolah Menurut Kecamatan dan Tingkat Pendidikan di Kabupaten Jeneponto, 2018–2020
Number of Villages¹/Kelurahan Having Educational Facilities by Subdistrict and Educational Level in Jeneponto Regency, 2018–2020

Kecamatan Subdistrict	SD Primary School		
	2018	2019	2020
(1)	(2)	(3)	(4)
Bangkala	14	14	14
Bangkala Barat	8	8	8
Tamalatea	12	12	12
Bontoramba	12	12	12
Binamu	13	13	13
Turatea	11	11	11
Batang	6	6	6
Arungkeke	7	7	7
Tarowang	8	8	8
Kelara	10	10	10
Rumbia	12	12	12
Jumlah/Total	113	113	113

Lanjutan Tabel/*Continued Table* 4.1.10

Kecamatan Subdistrict	SMP Junior High School		
	2018	2019	2020
(1)	(5)	(6)	(7)
Bangkala	11	11	11
Bangkala Barat	7	7	7
Tamalatea	8	8	8
Bontoramba	9	8	8
Binamu	10	10	10
Turatea	10	10	10
Batang	4	4	4
Arungkeke	4	4	4
Tarawang	5	5	5
Kelara	6	6	6
Rumbia	8	8	8
Jumlah/Total	82	81	81

Lanjutan Tabel/*Continued Table* 4.1.10

Kecamatan Subdistrict	SMA Senior High School		
	2018	2019	2020
(1)	(8)	(9)	(10)
Bangkala	5	5	5
Bangkala Barat	2	2	2
Tamalatea	6	5	6
Bontoramba	4	4	4
Binamu	7	6	7
Turatea	9	7	7
Batang	2	3	3
Arungkeke	4	2	4
Tarawang	4	3	3
Kelara	3	3	3
Rumbia	4	5	5
Jumlah/Total	50	45	49

Lanjutan Tabel/*Continued Table* 4.1.10

Kecamatan <i>Subdistrict</i>	SMK <i>Vocational School</i>		
	2018	2019	2020
(1)	(11)	(12)	(13)
Bangkala	2	2	2
Bangkala Barat	1	1	1
Tamalatea	2	3	3
Bontoramba	2	2	2
Binamu	5	5	4
Turatea	1	–	–
Batang	–	–	–
Arungkeke	1	1	1
Tarowang	1	1	1
Kelara	1	1	1
Rumbia	1	1	1
Jumlah/<i>Total</i>	17	17	16

Lanjutan Tabel/*Continued Table* 4.1.10

Kecamatan <i>Subdistrict</i>	Perguruan Tinggi <i>University</i>		
	2018	2019	2020
(1)	(14)	(15)	(16)
Bangkala	–	–	–
Bangkala Barat	–	–	–
Tamalatea	2	1	1
Bontoramba	–	–	–
Binamu	3	3	3
Turatea	–	–	–
Batang	–	–	–
Arungkeke	–	–	–
Tarowang	1	–	–
Kelara	–	–	–
Rumbia	–	–	–
Jumlah/Total	6	4	4

Catatan/Note: ¹ Desa pada tabel ini termasuk Unit Permukiman Transmigrasi (UPT) yang masih dibina oleh kementerian terkait dan nagari di Provinsi Sumatera Barat/*Villages in this table include Transmigration Settlement Unit which is still fostered by the relevant ministries and the nagari in the Province of Sumatera Barat*

Sumber/Source: BPS, Pendataan Potensi Desa (Podes)
BPS-Statistics Indonesia, Village Potential Data Collection

Tabel 4.1.11 **Angka Partisipasi Murni (APM) dan Angka Partisipasi Kasar (APK) Menurut Jenjang Pendidikan di Kabupaten Jeneponto, 2019 dan 2020**
Net Participation Rates and Gross Participation Rates by Educational Level in Jeneponto Regency, 2019 and 2020

Jenjang Pendidikan <i>Educational Level</i>	Angka Partisipasi Murni (APM) <i>Net Participation Rates</i>		Angka Partisipasi Kasar (APK) <i>Gross Participation Rates</i>	
	2019	2020	2019	2020
(1)	(2)	(3)	(4)	(5)
SD/MI/Sederajat <i>Primary School</i>	99,05	99,08	120,33	118,01
SMP/MTs/ Sederajat <i>Lower Secondary School</i>	64,75	65,16	71,26	72,91
SMA/SMK/MA/Sederajat <i>Upper Secondary School</i>	50,85	51,38	79,50	81,00

Sumber/Source: BPS, Survei Sosial Ekonomi Nasional (Susenas)
 BPS-Statistics Indonesia, National Socioeconomic Survey

Tabel
Table 4.1.12

Persentase Penduduk Berumur 15 Tahun ke Atas yang Melek Huruf Menurut Kelompok Umur di Kabupaten Jeneponto, 2019 dan 2020
Percentage of Literate People Aged 15 Years and Over by Age Group in Jeneponto Regency, 2019 and 2020

Kelompok Umur Age Group	Melek Huruf Literate		Buta Huruf Not Literate	
	2019	2020	2019	2020
(1)	(2)	(3)	(4)	(5)
15–19	98,8	99,4	1,2	0,6
20–24	98,4	97,4	1,6	2,6
25–29	100,0	98,8	0,0	1,2
30–34	93,0	90,5	7,0	9,5
35–39	90,2	88,2	9,8	11,8
40–44	87,2	83,6	12,8	16,4
45–49	81,2	87,1	18,8	12,9
50+	63,2	64,5	36,8	35,5
Jumlah/Total	85,5	85,2	14,5	14,8
15-44	95,2	93,7	4,8	6,3
45+	67,7	70,1	32,3	29,9

Sumber/Source: BPS, Survei Sosial Ekonomi Nasional (Susenas)
 BPS-Statistics Indonesia, National Socioeconomic Survey

Tabel 4.1.13 **Jumlah Lulusan Sekolah Dasar Negeri dan Swasta Menurut Kecamatan di Kabupaten Jeneponto, 2019/2020**
Number of Graduated Students of State/Private Primary School by Subdistrict in Jeneponto Regency, 2019/2020

Kecamatan Subdistrict	Laki-Laki Male	Perempuan Female	Jumlah Total
(1)	(2)	(3)	(4)
Bangkala	429	409	838
Bangkala Barat	260	240	500
Tamalatea	453	413	866
Bontoramba	338	326	664
Binamu	536	519	1 055
Turatea	295	255	550
Batang	187	194	381
Arungkeke	197	185	382
Tarowang	231	205	436
Kelara	257	237	494
Rumbia	221	223	444
Jumlah/Total	3 404	3 206	6 610

Sumber/Source: Dinas Pendidikan dan Kebudayaan Kabupaten Jeneponto, 2020
 Education and Culture Office of Jeneponto Regency, 2020

Tabel
Table 4.1.14

Jumlah Lulusan Sekolah Madrasah Ibtidaiyah Negeri dan Swasta Menurut Kecamatan di Kabupaten Jeneponto, 2019/2020
Number of Graduated Students of State/Private Islamic Primary School by Subdistrict in Jeneponto Regency, 2019/2020

Kecamatan Subdistrict	Laki-Laki Male	Perempuan Female	Jumlah Total
(1)	(2)	(3)	(4)
Bangkala	122	122	244
Bangkala Barat	39	38	77
Tamalatea	32	28	60
Bontoramba	24	32	56
Binamu	37	21	58
Turatea	20	22	42
Batang	5	10	15
Arungkeke	24	18	42
Tarowang	8	13	21
Kelara	11	4	15
Rumbia	22	16	38
Jumlah/Total	344	324	668

Sumber/Source: Kantor Kementerian Agama Kabupaten Jeneponto, 2020
Ministry of Religious Affairs of Jeneponto Regency, 2020

Tabel 4.1.15 Jumlah Lulusan Sekolah Menengah Pertama Negeri dan Swasta Menurut Kecamatan di Kabupaten Jeneponto, 2019/2020
Number of Graduated Students of State/Private Lower Secondary School by Subdistrict in Jeneponto Regency, 2019/2020

Kecamatan Subdistrict	Terdaftar Registered	Ikut Participate	Tidak Ikut Not Participate	Lulus Pass	Tidak Lulus Not Pass
(1)	(2)	(3)	(4)	(5)	(6)
Bangkala	587	587	-	587	-
Bangkala Barat	31	31	-	31	-
Tamalatea	538	538	-	538	-
Bontoramba	451	451	-	451	-
Binamu	800	800	-	800	-
Turatea	311	311	-	311	-
Batang	129	129	-	129	-
Arungkeke	193	193	-	193	-
Tarowang	240	240	-	240	-
Kelara	227	227	-	227	-
Rumbia	276	276	-	276	-
Jumlah / Total	8130	8130	-	8130	-

Sumber/Source: Dinas Pendidikan dan Kebudayaan Kabupaten Jeneponto, 2020
Education and Culture Office of Jeneponto Regency, 2020

Tabel
Table 4.1.16

Jumlah Lulusan Sekolah Madrasah Tsanawiyah Negeri dan Swasta Menurut Kecamatan di Kabupaten Jeneponto, 2019/2020

Number of Graduated Students of State/Private Islamic Lower Secondary School by Subdistrict in Jeneponto Regency, 2019/2020

Kecamatan Subdistrict	Laki-Laki Male	Perempuan Female	Jumlah Total
(1)	(2)	(3)	(4)
Bangkala	200	149	349
Bangkala Barat	76	92	168
Tamalatea	173	149	322
Bontoramba	96	78	174
Binamu	219	236	455
Turatea	131	116	247
Batang	126	116	242
Arungkeke	75	87	162
Tarowang	92	95	187
Kelara	169	228	397
Rumbia	66	87	153
Jumlah/Total	1 423	1 433	2 856

Sumber/Source: Kantor Kementerian Agama Kabupaten Jeneponto, 2020
Ministry of Religious Affairs of Jeneponto Regency, 2020

Tabel 4.1.17 **Jumlah Lulusan Sekolah Madrasah Aliyah Negeri dan Swasta Menurut Kecamatan di Kabupaten Jeneponto, 2019/2020**
Number of Graduated Students of State/Private Islamic Upper Secondary School by Subdistrict in Jeneponto Regency, 2019/2020

Kecamatan Subdistrict	Laki-Laki Male	Perempuan Female	Jumlah Total
(1)	(2)	(3)	(4)
Bangkala	62	46	108
Bangkala Barat	18	10	28
Tamalatea	125	104	229
Bontoramba	48	104	152
Binamu	143	207	350
Turatea	109	74	183
Batang	60	86	146
Arungkeke	54	75	129
Tarowang	92	54	146
Kelara	50	29	79
Rumbia	50	52	102
Jumlah/Total	811	841	1 652

Sumber/Source: Kantor Kementerian Agama Kabupaten Jeneponto, 2020
 Ministry of Religious Affairs of Jeneponto Regency, 2020

Tabel
Table 4.1.18**Jumlah Mahasiswa Perguruan Tinggi Dirinci Menurut Perguruan Tinggi dan Jenis Kelamin di Kabupaten Jeneponto, 2019/2020**
Number of University/College Students by Colleges and Sex in Jeneponto Regency, 2019/2020

Nama Perguruan Tinggi <i>Name of University/College</i>	Laki-Laki <i>Male</i>	Perempuan <i>Female</i>	Jumlah <i>Total</i>
(1)	(2)	(3)	(4)
STKIP YAPTI / <i>School of Teachers and Educations Science YAPTI</i>	55	289	344
STIE YAPTI / <i>School of Economic Sciences YAPTI</i>	320	415	735
STAI DDI / <i>School of Islamic Sciences DDI</i>	173	253	426
STAI YAPNAS / <i>School of Islamic Sciences YAPNAS</i>	73	149	222
IAI AL AMANAH / <i>School of Islamic Sciences AL-AMANAH</i>	591	847	1 438
Jumlah / Total	1 212	1 953	3 165

Sumber/Source: Data Diolah dari Masing-Masing Perguruan Tinggi, 2020
Data Processed from the Said University/ Colleges, 2020

Tabel 4.1.19 Jumlah Dosen Tenaga Pengajar Menurut Klasifikasi Tenaga Pengajar di Kabupaten Jeneponto, 2019/2020
Number of Lecturer by Their Education Background Level in Jeneponto Regency, 2019/2020

Nama Perguruan Tinggi Name of University/College	Klasifikasi Pendidikan Tenaga Pengajar Classification of Education Lecturer						Guru Besar Professor	Jumlah Total
	S1		S2		S3			
	Lk	Pr	Lk	Pr	Lk	Pr		
(1)	(2)	(3)	(4)	(5)	(6)	(7)	(8)	(9)
STKIP YAPTI / School of Teachers and Educations Science YAPTI	-	-	13	20	-	1	-	34
STIE YAPTI / School of Economic Sciences YAPTI	-	-	12	5	3	-	-	20
STAI DDI / School of Islamic Sciences DDI	-	-	21	8	-	-	-	29
STAI YAPNAS / School of Islamic Sciences YAPNAS	3	1	13	8	1	-	-	26
IAI AL AMANAH / School of Islamic Sciences AL-AMANAH	-	-	44	20	7	1	1	73
Jumlah/Total	3	1	103	61	11	2	1	182

Sumber/Source: Data Diolah dari Masing-Masing Perguruan Tinggi, 2020
 Data Processed from the Said University/Colleges, 2020

4.2 KESEHATAN HEALTH

Tabel 4.2.1 **Jumlah Desa¹/Kelurahan Yang Memiliki Sarana Kesehatan Menurut Kecamatan di Kabupaten Jeneponto, 2018–2020**
Table *Number of Villages¹/Kelurahan Having Health Facilities by Subdistrict in Jeneponto Regency, 2018–2020*

Kecamatan Subdistrict	Rumah Sakit Hospital		
	2018	2019	2020
(1)	(2)	(3)	(4)
Bangkala	-	-	-
Bangkala Barat	-	-	-
Tamalatea	-	-	-
Bontoramba	-	-	-
Binamu	1	1	1
Turatea	-	-	-
Batang	-	-	-
Arungkeke	-	-	-
Tarowang	-	-	-
Kelara	-	-	-
Rumbia	-	-	-
Jumlah/Total	1	1	1

Lanjutan Tabel/*Continued Table 4.2.1*

Kecamatan <i>Subdistrict</i>	Rumah Sakit Bersalin <i>Maternity Hospital</i>		
	2018	2019	2020
(1)	(5)	(6)	(7)
Bangkala	-	-	-
Bangkala Barat	-	-	-
Tamalatea	-	-	-
Bontoramba	-	-	-
Binamu	-	-	-
Turatea	-	-	-
Batang	-	-	-
Arungkeke	-	-	-
Tarawang	-	-	-
Kelara	-	-	-
Rumbia	-	-	-
Jumlah / Total	-	-	-

Lanjutan Tabel/*Continued Table* 4.2.1

Kecamatan <i>Subdistrict</i>	Poliklinik <i>Polyclinic</i>		
	2018	2019	2020
(1)	(8)	(9)	(10)
Bangkala	1	-	-
Bangkala Barat	-	-	-
Tamalatea	-	-	-
Bontoramba	-	-	-
Binamu	-	-	1
Turatea	1	-	-
Batang	-	-	-
Arungkeke	-	-	-
Tarawang	-	-	-
Kelara	-	-	-
Rumbia	-	-	-
Jumlah / Total	2	-	1

Lanjutan Tabel/*Continued Table 4.2.1*

Kecamatan <i>Subdistrict</i>	Puskesmas <i>Public Health Center</i>		
	2018	2019	2020
(1)	(11)	(12)	(13)
Bangkala	2	2	2
Bangkala Barat	3	2	2
Tamalatea	1	1	1
Bontoramba	2	2	2
Binamu	3	3	3
Turatea	2	2	2
Batang	1	1	1
Arungkeke	1	1	1
Tarowang	2	2	2
Kelara	1	1	1
Rumbia	2	2	2
Jumlah / Total	20	19	19

Lanjutan Tabel/*Continued Table* 4.2.1

Kecamatan <i>Subdistrict</i>	Puskesmas Pembantu <i>Subsidiary of Public Health Center</i>		
	2018	2019	2020
(1)	(14)	(15)	(16)
Bangkala	11	9	10
Bangkala Barat	7	6	6
Tamalatea	11	11	11
Bontoramba	10	8	9
Binamu	2	2	2
Turatea	9	7	8
Batang	4	4	4
Arungkeke	5	2	3
Tarowang	4	1	3
Kelara	6	5	5
Rumbia	5	5	5
Jumlah / Total	74	60	66

Lanjutan Tabel/Continued Table 4.2.1

Kecamatan Subdistrict	Apotek Pharmacy		
	2018	2019	2020
(1)	(17)	(18)	(19)
Bangkala	4	1	1
Bangkala Barat	4	1	3
Tamalatea	1	2	3
Bontoramba	–	1	1
Binamu	5	4	5
Turatea	3	2	2
Batang	1	1	1
Arungkeke	–	–	–
Tarawang	–	–	–
Kelara	1	1	1
Rumbia	1	1	1
Jumlah / Total	20	14	18

Catatan/Note: ¹ Desa pada tabel ini termasuk Unit Permukiman Transmigrasi (UPT) yang masih dibina oleh kementerian terkait dan nagari di Provinsi Sumatera Barat/Villages in this table include Transmigration Settlement Unit which is still fostered by the relevant ministries and the nagari in the Province of Sumatera Barat

Sumber/Source: BPS, Pendataan Potensi Desa (Podes)
BPS-Statistics Indonesia, Village Potential Data Collecting

Tabel
Table 4.2.2**Jumlah Tenaga Kesehatan Menurut Kecamatan di
Kabupaten Jeneponto, 2020**
*Number of Health Human Resources by Subdistrict in
Jeneponto Regency, 2020*

Kecamatan Subdistrict	Dokter ¹ Doctor ¹	Dokter Gigi ² Dentist ²	Perawat Nurse	Bidan Midwife	Tenaga kefarmasian Pharmacist
(1)	(2)	(3)	(4)	(5)	(6)
Bangkala	2	-	24	21	1
Bangkala Barat	3	2	26	13	2
Tamalatea	2	1	16	12	1
Bontoramba	2	-	11	13	2
Binamu	34	9	110	36	25
Turatea	2	3	20	17	1
Batang	1	1	9	8	1
Arungkeke	1	-	7	11	1
Tarowang	2	2	10	14	5
Kelara	1	1	10	9	1
Rumbia	3	2	11	15	2
Jumlah/Total	53	21	254	169	42

Lanjutan Tabel/Continued Table 4.2.2

Kecamatan Subdistrict	Tenaga Kesehatan Masyarakat Public Health worker	Tenaga Kesehatan Lingkungan Enviromental Health Worker	Tenaga Gizi Nutritionist	Ahli Teknologi Laboratorium Medik Medical Laboratory Technician
(1)	(7)	(8)	(9)	(10)
Bangkala	5	7	4	-
Bangkala Barat	6	3	3	-
Tamalatea	4	2	2	-
Bontoramba	7	-	-	-
Binamu	41	14	15	-
Turatea	5	3	2	-
Batang	4	-	1	-
Arungkeke	3	2	1	-
Tarowang	3	-	2	-
Kelara	2	1	1	-
Rumbia	4	-	2	-
Jumlah/Total	84	32	33	-

Catatan/Note: ¹Dokter dalam tabel ini termasuk dokter spesialis (selain spesialis gigi) dan dokter umum/Doctor in this table include medical specialist (exclude dentist specialist) and general practitioner

²Dokter gigi dalam tabel ini termasuk dokter spesialis gigi dan dokter gigi/Doctor in this table include dentist dan dentist specialist

Sumber/Source: Dinas Kesehatan Kabupaten Jeneponto, 2020
Health Services of Jeneponto Regecy, 2020

Tabel
Table 4.2.3

Jumlah Rumah Sakit Umum, Rumah Sakit Khusus, Puskesmas, Klinik Pratama, dan Posyandu Menurut Kecamatan di Kabupaten Jeneponto, 2019 dan 2020
Number of General Hospital, Specialized Hospital, Public Health Center, Primary Clinic, and Integrated Health Post by Subdistrict in Jeneponto Regency, 2019 and 2020

Kecamatan Subdistrict	Rumah Sakit Umum General Hospital		Rumah Sakit Khusus Specialized Hospital	
	2019	2020	2019	2020
(1)	(2)	(3)	(4)	(5)
Bangkala	-	-	-	-
Bangkala Barat	-	-	-	-
Tamalatea	-	-	-	-
Bontoramba	-	-	-	-
Binamu	1	1	-	-
Turatea	-	-	-	-
Batang	-	-	-	-
Arungkeke	-	-	-	-
Tarowang	-	-	-	-
Kelara	-	-	-	-
Rumbia	-	-	-	-
Jumlah/Total	1	1	-	-

Lanjutan Tabel/Continued Table 4.2.3

Kecamatan Subdistrict	Puskesmas ¹ Rawat Inap Public Health Center ¹ with Inpatient Care		Puskesmas ¹ Non Rawat Inap Public Health Center ¹ without Inpatient Care	
	2019	2020	2019	2020
(1)	(6)	(7)	(8)	(9)
Bangkala	1	1	1	1
Bangkala Barat	1	1	1	1
Tamalatea	1	1	-	-
Bontoramba	1	1	1	1
Binamu	1	1	2	2
Turatea	1	1	1	1
Batang	1	1	-	-
Arungkeke	-	-	1	1
Tarowang	1	1	1	1
Kelara	1	1	-	-
Rumbia	-	-	2	2
Jumlah/Total	9	9	10	10

Lanjutan Tabel/*Continued Table 4.2.3*

Kecamatan Subdistrict	Klinik Pratama Primary Clinic		Posyandu Integrated Health Post	
	2019	2020	2019	2020
(1)	(6)	(7)	(8)	(9)
Bangkala	-	-	79	77
Bangkala Barat	-	-	43	43
Tamalatea	-	-	45	47
Bontoramba	-	-	44	46
Binamu	2	2	53	53
Turatea	-	-	60	60
Batang	-	-	26	26
Arungkeke	-	-	28	28
Tarawang	-	-	37	37
Kelara	-	-	49	53
Rumbia	-	-	56	57
Jumlah/Total	2	2	520	527

Catatan/Note: ¹ Puskesmas yang teregistrasi/Registered Public Health Center
 Sumber/Source: Dinas Kesehatan Kabupaten Jeneponto, 2020
 Health Services of Jeneponto Regency, 2020

Tabel
Table 4.2.4

Persentase Penduduk yang Mempunyai Keluhan Kesehatan dan Mengakibatkan Terganggunya Kegiatan Menurut Jenis Kelamin dan Pengeluaran Perkapita di Kabupaten Jeneponto, 2020
Percentage of People Who Had Health Complaint and Disruption of Activities According to Sex and Per Capita Expenditures in Jeneponto Regency, 2020

Kabupaten Jeneponto		Apakah mempunyai keluhan kesehatan dan mengakibatkan terganggunya kegiatan?		Total
		Ya	Tidak	
(1)	(2)	(3)	(4)	(5)
Jenis Kelamin	Laki-laki	15,55	84,45	100,00
	Perempuan	16,67	83,33	100,00
Distribusi Total Pengeluaran per Kapita Sebulan	40 persen bawah	15,94	84,06	100,00
	40 persen menengah	16,21	83,79	100,00
	20 persen atas	16,34	83,66	100,00
Total		16,13	83,87	100,00

Sumber/Source: BPS, Survei Sosial Ekonomi Nasional (Susenas), 2020
BPS-Statistics Indonesia, National Socioeconomic Survey, 2020

Tabel
Table 4.2.5**Jumlah Tenaga Kesehatan Menurut Jenis Keahlian Profesi
di Kabupaten Jeneponto, 2016-2020**
*Number of Medical Personnel by Kind of Professional Skills in
Jeneponto Regency, 2016-2020*

Tenaga Kesehatan Medical Personnel	2016	2017	2018	2019	2020
(1)	(2)	(3)	(4)	(5)	(6)
Dokter Umum / <i>General Doctor</i>	40	37	42	35	37
Dokter Gigi / <i>Dentist</i>	22	22	21	22	21
Dokter Ahli / <i>Specialist Doctor</i>	13	10	15	17	16
Apoteker / <i>Pharmacist</i>	10	12	12	19	16
Asisten Apoteker / <i>Pharmacist Asst.</i>	21	24	27	27	27
Sarjana Kesehatan Masyarakat / <i>Public Health</i>	43	70	109	107	84
Analisis Kesehatan / <i>Health Analyst</i>	12	10	22	11	9
Perawat / <i>Nurse</i>	218	224	225	253	254
Bidan / <i>Midwife</i>	168	162	176	178	169
Ahli Gizi / <i>Nutritionists</i>	24	29	31	34	33
Anestesi / <i>Anesthesia</i>	-	-	-	-	-
Fisioterapi / <i>Physiotherapy</i>	2	2	1	2	2
Sanitarian (STK) / <i>Sanitarian</i>	28	33	32	36	32
Penata Rontgen / <i>X-ray Officer</i>	6	6	5	7	7
Perekam Medik / <i>Medical Officer</i>	6	5	6	6	7
Perawat Gigi / <i>Dentist Asst.</i>	28	25	18	26	26
Jumlah / Total	641	671	742	780	740

Sumber/Source: Dinas Kesehatan Kabupaten Jeneponto, 2020
Health Services of Jeneponto Regency, 2020

Tabel 4.2.6 **Jumlah Kelahiran pada Rumah Sakit Bersalin dan Puskesmas Menurut Kecamatan di Kabupaten Jeneponto, 2020**
Number of Birth at Maternity Hospital and Public Health Center by Subdistrict in Jeneponto Regency, 2020

Kecamatan Subdistrict	Kelahiran Birth		
	Hidup Life	Mati Death	Jumlah Total
(1)	(2)	(3)	(4)
Bangkala	1 105	8	1 113
Bangkala Barat	582	15	597
Tamalatea	927	15	942
Bontoramba	606	14	620
Binamu	1 004	9	1 013
Turatea	575	7	582
Batang	346	8	354
Arungkeke	296	1	297
Tarowang	420	10	430
Kelara	455	8	463
Rumbia	462	4	466
Jumlah / Total	6 778	99	6 877

Sumber/Source: Dinas Kesehatan Kabupaten Jeneponto, 2020
 Health Services of Jeneponto Regency, 2020

Tabel
Table 4.2.7**Jumlah Persalinan yang Ditolong oleh Tenaga Kesehatan dan Dukun Menurut Kecamatan di Kabupaten Jeneponto, 2020****Number of Child-Birth Handed by Medical Personnel and Midwife by Subdistrict in Jeneponto Regency, 2020**

Kecamatan Subdistrict	Persalinan Oleh Child-Birth Handler		
	Tenaga Kesehatan Medical Personnel	Dukun/Bidan Midwife	Jumlah Total
(1)	(2)	(3)	(4)
Bangkala	1 104	-	1 104
Bangkala Barat	594	1	595
Tamalatea	931	7	938
Bontoramba	616	1	617
Binamu	1 007	1	1 008
Turatea	577	3	580
Batang	353	-	353
Arungkeke	293	1	294
Tarowang	427	1	428
Kelara	458	-	458
Rumbia	462	-	462
Jumlah / Total	6 822	15	6 837

Sumber/Source: Dinas Kesehatan Kabupaten Jeneponto, 2020
Health Services of Jeneponto Regency, 2020

Tabel 4.2.8 Banyaknya Penderita Penyakit Menular yang Dapat Mewabah di Kabupaten Jeneponto, 2020
Number of Contagions Disease Sufferer According to the Kind of Contagions Disease to be Spreaded in Jeneponto Regency, 2020

Jenis Penyakit <i>Kind of Contagions Disease</i>	Penderita <i>Sufferer</i>	Meninggal <i>Died</i>
(1)	(2)	(3)
Demam Berdarah - <i>Dengue Fever</i>	93	2
Kholera – <i>Cholera</i>	-	-
Diare - <i>Diarrhea</i>	1 477	-
Typhus – <i>Typhus</i>	356	-
TBC - <i>Tuberculosis</i>	443	8
Tetanus – <i>Tetanus</i>	-	-
Kusta – <i>Leprosy</i>	38	2
Malaria/Klinis – <i>Malaria</i>	80	-
Difteri – <i>Diphtheria</i>	-	-
Penyakit Kelamin – <i>Venereal Diseases</i>	4	-
Rabies – <i>Rabies</i>	74	-
Disentri – <i>Dysentery</i>	-	-
Hepatitis/Klinis – <i>Hepatitis</i>	145	-
Jumlah / Total	2 565	12

Sumber/Source: Dinas Kesehatan Kabupaten Jeneponto, 2020
 Health Services of Jeneponto Regency, 2020

Tabel
Table 4.2.9

Banyaknya Penduduk yang Diimunisasi Menurut Jenis Vaksinasi dan Kecamatan di Kabupaten Jeneponto, 2020
Number of Immunized People by Kind of Vaccination and Subdistrict in Jeneponto Regency, 2020

Kecamatan Subdistrict	BCG 1x	DPT - HB		
		1x	2x	3x
(1)	(2)	(3)	(4)	(5)
Bangkala	964	940	920	909
Bangkala Barat	520	477	448	418
Tamalatea	813	707	645	588
Bontoramba	633	684	669	640
Binamu	1 076	1 113	1 059	1 037
Turatea	557	561	558	536
Batang	342	334	338	328
Arungkeke	348	385	337	321
Tarowang	420	418	406	396
Kelara	437	426	388	322
Rumbia	473	460	455	437
Jumlah/Total	6 583	6 505	6 223	5 932

Lanjutan Tabel/Continued Table 4.2.9

Kecamatan Subdistrict	POLIO				Hepatitis B (HB 0 – 7 Hari)	Campak 1x
	1x	2x	3x	4x		
(1)	(6)	(7)	(8)	(9)	(10)	(11)
Bangkala	955	944	940	932	1102	929
Bangkala Barat	502	471	439	415	554	475
Tamalatea	810	685	682	598	969	731
Bontoramba	635	695	666	630	580	585
Binamu	1 074	1 106	1 078	1 013	1 004	1 041
Turatea	557	561	557	531	538	558
Batang	342	334	325	328	322	341
Arungkeke	348	385	337	321	292	311
Tarowang	421	424	409	395	410	389
Kelara	436	414	380	315	449	311
Rumbia	476	460	453	438	437	448
Jumlah / Total	6 556	6 479	6 266	5 916	6 657	6 119

Lanjutan Tabel/*Continued Table 4.2.9*

Kecamatan <i>Subdistrict</i>	DTAS 1x	TDAS 1x	TTIH	
			1x	2x
(1)	(12)	(13)	(14)	(15)
Bangkala	884	1 932	341	167
Bangkala Barat	462	929	439	133
Tamalatea	522	1 059	373	297
Bontoramba	406	954	511	42
Binamu	596	1 062	409	176
Turatea	416	979	164	80
Batang	219	691	69	81
Arungkeke	319	722	56	52
Tarowang	282	671	165	109
Kelara	0	0	301	193
Rumbia	417	878	315	287
Jumlah/Total	4 523	9 877	3 143	1 617

Sumber/*Source*: Dinas Kesehatan Kabupaten Jeneponto, 2020
Health Services of Jeneponto Regency, 2020

Tabel 4.2.10 Sasaran Tetanus Wanita Usia Subur Menurut Kecamatan di Kabupaten Jeneponto, 2020
Table 4.2.10 Target of Tetanus on Women of Childbearing Age by Subdistrict in Jeneponto Regency, 2020

Kecamatan Subdistrict	Tetanus Toksoid Wanita Usia Subur (TT WUS)				
	TT-1	TT-2	TT-3	TT-4	TT-5
(1)	(2)	(3)	(4)	(5)	(6)
Bangkala	494	365	244	122	77
Bangkala Barat	938	494	102	3	8
Tamalatea	434	338	265	55	75
Bontoramba	734	190	106	44	47
Binamu	1 374	176	280	135	148
Turatea	336	541	232	83	63
Batang	409	381	329	304	307
Arungkeke	145	111	164	79	14
Tarawang	269	217	212	79	69
Kelara	390	207	116	67	21
Rumbia	1 082	359	91	22	11
Jumlah/Total	6 605	3 379	2 141	993	840

Sumber/Source: Dinas Kesehatan Kabupaten Jeneponto, 2020
 Health Services of Jeneponto Regency, 2020

Tabel
Table 4.2.11**Pemberantasan Penyakit Kusta Menurut Jenisnya di Kabupaten Jeneponto, 2020**
Leprosy Control by Kind of Leprosy and Control in Jeneponto Regency, 2020

Tindakan Action	Target Target	Realisasi Realization
(1)	(2)	(3)
Pemeriksaan Kontak	570	354
Pemeriksaan Anak Sekolah	100%	1 433
Pengobatan Kombinasi	-	0
Pengobatan Tunggal DDS	-	-
Penemuan Penderita Baru	358	38
Pengambilan BTA	-	0
RFT	100%	42

Sumber/Source: Dinas Kesehatan Kabupaten Jeneponto, 2020
Health Services of Jeneponto Regency, 2020

4.3 AGAMA DAN SOSIAL LAINNYA RELIGION AND OTHER SOCIAL AFFAIRS

Tabel 4.3.1 Jumlah Penduduk Menurut Kecamatan dan Agama yang
Table 4.3.1 Dianut di Kabupaten Jeneponto, 2020
Population by Subdistrict and Religion in Jeneponto Regency, 2020

Kecamatan Subdistrict	Islam	Protestan Protestant	Katolik Catholic	Hindu	Budha Buddha	Lainnya Others
(1)	(2)	(3)	(4)	(5)	(6)	(7)
Bangkala	52 794	-	-	-	-	-
Bangkala Barat	28 190	-	-	-	-	-
Tamalatea	41 331	9	-	-	-	-
Bontoramba	36 387	-	-	-	-	-
Binamu	55 596	-	-	-	-	-
Turatea	32 002	-	-	-	-	-
Batang	19 549	-	-	-	-	-
Arungkeke	18 539	-	-	-	-	-
Tarowang	22 369	4	-	-	-	-
Kelara	29 868	-	-	-	-	-
Rumbia	23 373	-	-	-	-	-
Jumlah / Total	359 998	13	-	-	-	-

Sumber/Source: Kantor Kementerian Agama Kabupaten Jeneponto, 2020
Ministry of Religious Affairs of Jeneponto Regency, 2020

Tabel
Table 4.3.2**Jumlah Tempat Peribadatan Menurut Kecamatan di Kabupaten Jeneponto, 2020**
Number of Places of Worship by Subdistrict and Religion in Jeneponto Regency, 2020

Kecamatan Subdistrict	Masjid Mosque	Mushola Pray Room	Gereja Protestan Protestant Church	Gereja Katholik Catholic Church	Pura Temple	Vihara
(1)	(2)	(3)	(4)	(5)	(6)	(7)
Bangkala	106	48	-	-	-	-
Bangkala Barat	97	30	-	-	-	-
Tamalatea	71	40	-	-	-	-
Bontoramba	93	4	-	-	-	-
Binamu	152	5	-	-	-	-
Turatea	4	10	-	-	-	-
Batang	47	10	-	-	-	-
Arungkeke	54	6	-	-	-	-
Tarowang	37	4	-	-	-	-
Kelara	42	47	-	-	-	-
Rumbia	80	16	-	-	-	-
Jumlah/Total	783	220	-	-	-	-

Sumber/Source: Kantor Kementerian Agama Kabupaten Jeneponto, 2020
Ministry of Religious Affairs of Jeneponto Regency, 2020

Tabel 4.3.3 **Jumlah Desa¹/Kelurahan yang Mengalami Bencana Alam² Menurut Kecamatan di Kabupaten Jeneponto, 2018–2020**
Table 4.3.3 **Number of Villages¹/Kelurahan that Had Natural Disaster² by Subdistrict in Jeneponto Regency, 2018–2020**

Kecamatan Subdistrict	Banjir Flood		
	2018	2019	2020
(1)	(2)	(3)	(4)
Bangkala	1	1	6
Bangkala Barat	2	–	–
Tamalatea	6	–	2
Bontoramba	2	6	–
Binamu	2	1	–
Turatea	1	–	–
Batang	–	–	3
Arungkeke	4	5	2
Tarowang	1	3	1
Kelara	–	–	2
Rumbia	–	–	–
Jumlah/Total	19	16	16

Lanjutan Tabel/*Continued Table* 4.3.3

Kecamatan <i>Subdistrict</i>	Gempa Bumi <i>Earthquake</i>		
	2018	2019	2020
(1)	(5)	(6)	(7)
Bangkala	–	–	–
Bangkala Barat	–	–	–
Tamalatea	–	–	–
Bontoramba	–	–	–
Binamu	–	–	–
Turatea	–	–	–
Batang	–	–	–
Arungkeke	–	–	–
Tarowang	–	–	–
Kelara	–	–	–
Rumbia	–	–	–
Jumlah/Total	–	–	–

Lanjutan Tabel/Continued Table 4.3.3

Kecamatan Subdistrict	Tanah Longsor Landslide		
	2018	2019	2020
(1)	(8)	(9)	(10)
Bangkala	–	–	1
Bangkala Barat	–	–	–
Tamalatea	–	–	–
Bontoramba	1	2	1
Binamu	–	1	1
Turatea	–	–	–
Batang	–	–	1
Arungkeke	–	–	–
Tarowang	–	–	–
Kelara	–	–	–
Rumbia	–	–	–
Jumlah / Total	1	3	4

Catatan/Note: ¹ Desa pada tabel ini termasuk Unit Permukiman Transmigrasi (UPT) yang masih dibina oleh kementerian terkait dan nagari di Provinsi Sumatera Barat/Villages in this table are included in Transmigration Settlement Unit which is still fostered by the relevant ministries and the nagari in the Province of Sumatera Barat

² Kejadian dalam setahun sebelum tahun pencacahan/Occured during the last one year before the enumeration years

Sumber/Source: BPS, Pendataan Potensi Desa (Podes)
BPS-Statistics Indonesia, Village Potential Data Collecting

Tabel
Table 4.3.4

Jumlah Usaha yang Memiliki SITU/SIUP di Kabupaten Jeneponto, 2020
Number of Enterprise which have SITU/SIUP in Jeneponto Regency, 2020

Kecamatan Subdistrict	SITU	SIUP
(1)	(2)	(3)
Bangkala	-	14
Bangkala Barat	-	25
Tamalatea	-	10
Bontoramba	-	26
Binamu	-	355
Turatea	-	46
Batang	-	4
Arungkeke	-	20
Tarowang	-	7
Kelara	-	27
Rumbia	-	3
Jumlah / Total	-	537

Sumber/Source: Dinas Penanaman Modal dan Pelayanan Terpadu Satu Pintu Kabupaten Jeneponto, 2020
Regional Office of Investment and One-door Integrated Services in Jeneponto Regency, 2020

Tabel 4.3.5 **Banyaknya Rohaniawan Menurut Agama dan Kecamatan di Kabupaten Jeneponto, 2020**
Table **Number of Spiritual Leaders by Religion and Subdistrict in Jeneponto Regency, 2020**

Kecamatan Subdistrict	Ulama Moslem Scholar	Mubaliq Mubaliq	Khatib Preacer	Penyuluh Agama Islam Islamic Religion Extension
(1)	(2)	(3)	(4)	(5)
Bangkala	6	147	352	11
Bangkala Barat	1	116	46	10
Tamalatea	4	111	71	11
Bontoramba	2	-	62	11
Binamu	3	46	46	14
Turatea	5	24	150	11
Batang	1	12	53	6
Arungkeke	4	47	29	2
Tarowang	8	80	171	9
Kelara	2	53	63	13
Rumbia	4	35	30	8
Jumlah/Total	40	671	1 073	106

Sumber/Source: Kantor Kementerian Agama Kabupaten Jeneponto, 2020
 Ministry of Religious Affairs of Jeneponto Regency, 2020

Tabel
Table 4.3.6

Jumlah Jemaah Haji yang Diberangkatkan ke Tanah Suci Menurut Kecamatan dan Jenis Kelamin di Kabupaten Jeneponto, 2020
Number of Pilgrims Sent to the Holy Land by Subdistrict and Sex in Jeneponto Regency, 2020

Kecamatan Subdistrict	Jenis Kelamin Sex		
	Laki-laki Male	Perempuan Female	Jumlah Total
(1)	(2)	(3)	(4)
Bangkala	-	-	-
Bangkala Barat	-	-	-
Tamalatea	-	-	-
Bontoramba	-	-	-
Binamu	-	-	-
Turatea	-	-	-
Batang	-	-	-
Arungkeke	-	-	-
Tarowang	-	-	-
Kelara	-	-	-
Rumbia	-	-	-
Jumlah / Total	-	-	-

Catatan/Note: Tidak ada keberangkatan haji pada tahun 2020 karena pandemi Covid-19

Sumber/Source: Kantor Kementerian Agama Kabupaten Jeneponto, 2020
Ministry of Religious Affairs of Jeneponto Regency, 2020

Tabel
Table 4.3.7**Banyaknya Qurban Menurut Pemberi, Penerima, dan Jenis Hewan Qurban Dirinci Per Kecamatan di Kabupaten Jeneponto, 2020****Number of Qurban According to Moslem Donor, Meat Receivers, and Kind of Sacrificial Animal Per Subdistrict in Jeneponto Regency, 2020**

Kecamatan Subdistrict	Yang Berkurban Donor	Yang Menerima Receiver	Jenis Hewan Sacrificial Animals		
			Kerbau Buffalos	Sapi Cows	Kambing Goats
(1)	(2)	(3)	(4)	(5)	(6)
Bangkala	210	1 207	15	57	21
Bangkala Barat	13	82	-	15	6
Tamalatea	66	1 181	-	27	39
Bontoramba	12	655	-	19	14
Binamu	50	2 789	1	18	12
Turatea	12	85	-	10	1
Batang	34	1 360	-	29	5
Arungkeke	21	425	-	45	-
Tarowang	272	1 168	-	32	48
Kelara	26	5 485	4	102	54
Rumbia	36	4 784	1	42	52
Jumlah/Total	752	19 221	21	396	253

Sumber/Source: Kantor Kementerian Agama Kabupaten Jeneponto, 2020
 Ministry of Religious Affairs of Jeneponto Regency, 2020

Tabel
Table 4.3.8**Rekapitulasi Data Perkara Penting Tahap Penuntutan pada
Kejaksaan Negeri Jeneponto, 2020**
*Data Recapitulation of Important Cases at the Prosecution
Stage at State Prosecutor Office of Jeneponto Regency,
2020*

Jenis Kasus <i>Kind of Cases</i>	Pasal <i>Clause</i>	Jumlah <i>Total</i>	Diselesaikan <i>Completed</i>
(1)	(2)	(3)	(4)
Perjudian/ <i>Gambling</i>	Pasal 303 KUHP	4	4
Penebangan Liar/ <i>Illegal Logging</i>	UU No. 41 / 1999	-	-
Pembunuhan/ <i>Murder</i>	Pasal 338 KUHP	2	2
Psikotropika/ <i>Psychotropics</i>	UU No. 5 / 1997	6	6
Jumlah/Total		12	12

Sumber/Source: Kejaksaan Negeri Jeneponto, 2020
State Prosecutor Office of Jeneponto Regency, 2020

Tabel 4.3.9 **Jumlah Pelanggaran Pidana Diselesaikan Kejaksaan Negeri Jeneponto Menurut Jenis Perkara, 2020**
Table **Number of Criminal Offenses Resolved by State Prosecutor Office of Jeneponto Regency, 2020**

Golongan / Jenis Perkara <i>Type of Cases</i>	Jumlah <i>Total</i>
(1)	(2)
Ketertiban / <i>Public Order</i>	-
Kejahatan Yang Membahayakan Keamanan Umum Bagi Orang/Barang Misalnya :	1
a. Kebakaran, Ledakan / <i>Burning, Explosion</i>	-
b. Pengrusakan / <i>Destruction</i>	1
Penculikan / <i>Kidnapping</i>	-
Pencurian & Perampokan / <i>Theft & Robber</i>	20
Pembunuhan / <i>Murder</i>	2
Penipuan / <i>Deccit</i>	2
Penggelapan / <i>Embezzlement</i>	2
Kejahatan Pelanggaran Imigrasi / <i>Immigration Offence</i>	-
Narkotik / <i>Narcotic</i> :	47
a. Perdagangan Gelap / <i>Black Trade</i>	34
b. Penyalahgunaan / <i>Abuse</i>	13
Uang Palsu / <i>Forgery</i>	-
Korupsi/Kejahatan Jabatan / <i>Corruption</i>	-
Penyelundupan / <i>Smugling</i>	-
Subversi / <i>Subversion</i>	-
Kenakalan Remaja / <i>Juvenile Delinquency</i>	-
Pelanggaran Perairan / <i>Water Trespassing</i>	-
Kesusilaan / <i>Moral Ethics</i>	5
Pelanggaran Lalu Lintas / <i>Traffic Trespassing</i>	4
Ekonomi / <i>Economic</i>	-
Lain-Lain / <i>Others</i>	14
Penganiayaan / <i>Persecution</i>	29
Jumlah / Total	126

Sumber/Source: Kejaksaan Negeri Jeneponto, 2020
 State Prosecutor Office of Jeneponto Regency, 2020

Tabel
Table 4.3.10

Jumlah Tahanan Kejaksaan Negeri Jeneponto Menurut Bulan dan Jenis Perkara, 2020
Number of Criminal Arrest by State Prosecutor Office of Jeneponto Regency by Month and Type of Crimes, 2020

Bulan Month	Jenis Perkara Pidana Type of Crime			
	Biasa Ordinary	Ekonomi Economy	Subversi Subversion	Korupsi Corruption
(1)	(2)	(3)	(4)	(5)
Januari / January	5	-	-	-
Februari / February	4	-	-	-
Maret / March	5	-	-	-
April / April	5	-	-	-
Mei / May	8	-	-	-
Juni / June	12	-	-	-
Juli / July	6	-	-	-
Agustus / August	8	-	-	-
September / September	9	-	-	-
Oktober / October	3	-	-	-
November / November	12	-	-	-
Desember / December	5	-	-	-
Jumlah / Total	82	-	-	-

Lanjutan Tabel/Continued Table 4.3.10

Bulan Month	Jenis Perkara Pidana Type of Crime			
	Narkotik Narcotics	Imigrasi Immigration	Lainnya Others	Jumlah Total
(1)	(6)	(7)	(8)	(9)
Januari / January	4	-	1	10
Februari / February	3	-	1	8
Maret / March	1	-	-	7
April / April	3	-	-	8
Mei / May	6	-	-	14
Juni / June	10	-	1	23
Juli / July	5	-	2	13
Agustus / August	7	-	2	17
September / September	7	-	-	16
Oktober / October	-	-	-	3
November / November	11	-	2	25
Desember / December	7	-	1	13
Jumlah / Total	65	-	10	157

Sumber/Source: Kejaksaan Negeri Jenepono, 2020
State Prosecutor Office of Jenepono Regency, 2020

Tabel
Table 4.3.11

Jumlah Tahanan Diselesaikan Kejaksaan Negeri Jeneponto Menurut Bulan dan Jenis Perkara Pidana, 2020
Number of Sentenced Arrest by State Prosecutor Office of Jeneponto Regency by Month and Type of Crimes, 2020

Bulan Month	Jenis Perkara Pidana Type of Crime			
	Biasa Ordinary	Ekonomi Economy	Subversi Subversion	Korupsi Corruption
(1)	(2)	(3)	(4)	(5)
Januari / January	3	-	-	-
Februari / February	3	-	-	-
Maret / March	16	-	-	-
April / April	2	-	-	-
Mei / May	4	-	-	-
Juni / June	8	-	-	-
Juli / July	9	-	-	-
Agustus / August	4	-	-	-
September / September	9	-	-	-
Oktober / October	5	-	-	-
November / November	9	-	-	-
Desember / December	11	-	-	-
Jumlah / Total	83	-	-	-

Lanjutan Tabel/Continued Table 4.3.11

Bulan Month	Jenis Perkara Pidana Type of Crime			
	Narkotik Narcotics	Imigrasi Immigration	Lainnya Others	Jumlah Total
(1)	(6)	(7)	(8)	(9)
Januari / January	3	-	-	6
Februari / February	2	-	1	6
Maret / March	2	-	3	21
April / April	3	-	1	6
Mei / May	2	-	-	6
Juni / June	7	-	2	17
Juli / July	6	-	-	15
Agustus / August	3	-	1	8
September / September	7	-	1	17
Oktober / October	-	-	-	5
November / November	7	-	3	19
Desember / December	5	-	1	17
Jumlah/Total	47	-	13	143

Sumber/Source: Kejaksaan Negeri Jeneponto, 2020
State Prosecutor Office of Jeneponto Regency, 2020

Tabel
Table 4.3.12

Jumlah Penyelesaian Tahanan Kejaksaan Negeri Jeneponto Menurut Bulan dan Jenis Penyelesaian, 2020
Number of Sentenced Arrest by State Prosecutor Office of Jeneponto Regency by Month and Type of Sentences, 2020

Bulan Month	Jenis Penyelesaian Type of Sentences				Jumlah Total
	Dimerdekakan dari Tahanan Freed from Prisoner	Dilimpahkan Ke PN Delegated to District Court	Dikirim Ke Kejaksaan Lain Sent to Other Prosecutors	Divonis/ Diputus Bebas Sentenced/ Terminated Free	
(1)	(2)	(3)	(4)	(5)	(6)
Januari / January	-	5	-	-	5
Februari / February	-	6	-	-	6
Maret / March	-	2	-	-	2
April / April	-	4	-	-	4
Mei / May	-	6	-	-	6
Juni / June	-	13	-	-	13
Juli / July	-	11	-	-	11
Agustus / August	-	10	-	-	10
September / September	-	7	-	1	8
Oktober / October	-	-	-	-	-
November / November	-	18	-	-	18
Desember / December	-	-	-	-	-
Jumlah / Total	-	82	-	1	83

Sumber/Source: Kejaksaan Negeri Jeneponto, 2020
State Prosecutor Office of Jeneponto Regency, 2020

Tabel 4.3.13 **Jumlah Perkara dan Terdakwa dalam Perkara Pidana di Kabupaten Jeneponto, 2020**
Table *Number of Cases and Accuseds in Jeneponto Regency, 2020*

Bulan Month	Perkara Cases		Terdakwa The Accused	
	Biasa Ordinary	Khusus Special	Biasa Ordinary	Khusus Special
(1)	(2)	(3)	(4)	(5)
Januari / January	13	6	13	6
Februari / February	4	7	5	7
Maret / March	4	3	4	3
April / April	2	2	2	2
Mei / May	10	2	11	2
Juni / June	10	8	13	8
Juli / July	6	13	7	13
Agustus / August	10	3	12	3
September / September	11	10	12	10
Oktober / October	3	-	4	-
November / November	8	10	10	10
Desember / December	-	2	-	2
Jumlah / Total	81	66	93	66

Sumber/Source: Kantor Pengadilan Negeri Jeneponto, 2020
 Civil Court Office of Jeneponto Regency, 2020

Tabel
Table 4.3.14

Jumlah Perkara Dalam Perkara Pidana yang Diterima di Kabupaten Jeneponto, 2020
Number of Accepted Criminal Cases by Kind of Criminal in Jeneponto Regency, 2020

Bulan Month	Jumlah Perkara Number of Cases		Persentase Perkara Percentage of Cases	
	Gugatan Lawsuit	Permohonan Request	Gugatan Lawsuit	Permohonan Request
(1)	(2)	(3)	(4)	(5)
Januari / January	2	5	8,3 %	41,6 %
Februari / February	-	3	0 %	25 %
Maret / March	2	-	8,3 %	0 %
April / April	-	-	0 %	0 %
Mei / May	4	-	16,6 %	0 %
Juni / June	1	-	4,16 %	0 %
Juli / July	3	-	12,5 %	0 %
Agustus / August	3	1	12,5 %	8,3 %
September / September	3	-	12,5 %	0 %
Oktober / October	1	-	4,16 %	0 %
November / November	3	1	12,5 %	8,3 %
Desember / December	2	2	8,3 %	16,6 %
Jumlah / Total	24	12	99,8 %	99,8 %

Sumber/Source: Kantor Pengadilan Negeri Jeneponto, 2020
Civil Court Office of Jeneponto Regency, 2020

Tabel 4.3.15 **Jumlah Perkara dalam Perkara Pidana di Kabupaten Jeneponto, 2020**
Table *Number of Criminal Cases and Accused in Jeneponto Regency, 2020*

Bulan Month	Sisa Bulan Lalu Non Sentenced Last Month		Masuk Bulan Ini Under Process This Month		Jumlah Total	
	Biasa Ordinary	Khusus Special	Biasa Ordinary	Khusus Special	Biasa Ordinary	Khusus Special
(1)	(2)	(3)	(4)	(5)	(6)	(7)
Januari / January	3	8	13	6	16	14
Februari / February	13	12	4	7	17	19
Maret / March	13	13	4	3	17	16
April / April	10	6	2	2	12	8
Mei / May	4	3	10	2	14	5
Juni / June	8	2	10	8	18	10
Juli / July	7	9	6	13	13	22
Agustus / August	5	15	10	3	15	18
September / September	9	7	11	10	20	17
Oktober / October	16	15	3	-	19	15
November / November	10	2	8	10	18	12
Desember / December	12	10	-	2	12	12
Jumlah / Total	110	102	81	66	191	168

Lanjutan Tabel/*Continued Table* 4.3.15

Bulan Month	Diselesaikan Sentenced		Sisa Akhir Bulan Ini Still Under Process	
	Biasa Ordinary	Khusus Special	Biasa Ordinary	Khusus Special
(1)	(8)	(9)	(10)	(11)
Januari / <i>January</i>	3	2	14	12
Februari / <i>February</i>	4	6	14	13
Maret / <i>March</i>	7	10	10	6
April / <i>April</i>	8	5	4	3
Mei / <i>May</i>	6	3	8	2
Juni / <i>June</i>	11	1	7	9
Juli / <i>July</i>	8	7	5	15
Agustus / <i>August</i>	6	11	9	7
September / <i>September</i>	4	2	16	15
Oktober / <i>October</i>	9	13	10	2
November / <i>November</i>	6	2	12	10
Desember / <i>December</i>	11	8	1	4
Jumlah / Total	83	70	108	98

Sumber/*Source*: Kantor Pengadilan Negeri Jeneponto, 2020
Civil Court Office of Jeneponto Regency, 2020

Tabel 4.3.16 **Jumlah Perkara Berdasarkan Jenis Gugatan dan Permohonan di Pengadilan Agama Kabupaten Jeneponto, 2019-2020**
Number of Cases Based on Types of Claims and Applications in the Religious Courts in Jeneponto Regency, 2019-2020

Jenis Perkara <i>Type of Case</i>	2018	2019	2020
(1)	(2)	(3)	(4)
Perkara Masuk	411	776	941
- Gugatan	300	350	400
- Permohonan	111	426	541
Perkara yang Diputus	399	771	937
- Gugatan	289	345	396
- Permohonan	110	426	541
Sisa Perkara	12	5	4
- Gugatan	11	5	4
- Permohonan	1	0	0

Sumber/Source: Kantor Pengadilan Agama Kabupaten Jeneponto, 2020
 Religious Court of Jeneponto Regency, 2020

Tabel
Table 4.3.17**Jumlah Perkara Diterima/Diputus oleh Pengadilan Agama
Dirinci Per Bulan Di Kabupaten Jeneponto, 2020**
**Number Received Cases and Sentenced Cases by Jeneponto
Religions Court Per Month in Jeneponto Regency, 2020**

Bulan Month	Sisa Bulan Lalu Non Sentenced Last Month	Diterima Tahun 2020 Under Process	Jumlah Total	Diputuskan Tahun 2020 Sentenced	Sisa Still Under Process
(1)	(2)	(3)	(4)	(5)	(6)
Januari / January	5	63	68	25	43
Februari / February	43	45	88	50	38
Maret / March	38	40	78	54	24
April / April	24	34	58	23	35
Mei / May	35	34	69	45	24
Juni / June	24	137	161	73	88
Juli / July	88	165	253	158	95
Agustus / August	95	111	206	152	54
September / September	54	101	155	83	72
Oktober / October	72	98	170	120	50
November / November	50	97	147	105	42
Desember / December	42	14	56	54	2
Jumlah / Total	570	939	1 509	942	567

Sumber/Source: Kantor Pengadilan Agama Kabupaten Jeneponto, 2020
Religious Court of Jeneponto Regency, 2020

Tabel
Table 4.3.18 **Banyaknya Perkara Diterima Pengadilan Agama Dirinci Per Bulan dan Jenisnya di Kabupaten Jeneponto, 2020**
Number of Cases Received by Jeneponto Religious Court Per Month and Kind of Cases in Jeneponto Regency, 2020

Jenis Perkara Kind of Cases	Bulan Month					
	1	2	3	4	5	6
(1)	(2)	(3)	(4)	(5)	(6)	(7)
Perkawinan						
Izin Poligami	-	-	-	-	-	-
Pencegahan Perkawinan	-	-	-	-	-	-
Penolakan Perkawinan oleh PPN	-	-	-	-	-	-
Pembatalan Perkawinan	-	-	-	-	-	-
Kelalaian Atas Kewajiban Suami/Isteri	-	-	-	-	-	-
Cerai Talak	8	9	6	2	2	9
Cerai Gugat	37	18	14	20	4	46
Harta Bersama	-	-	-	-	-	-
Hadionah	-	-	-	-	-	-
Nafkah Anak Oleh Ibu Karena Ayah Tidak Mampu	-	-	-	-	-	-
Hak-hak Bekas Isteri/Kewajiban bekas Suami	-	-	-	-	-	-
Penguasaan Anak	-	1	-	-	-	-
Pencabutan Kekuasaan Wali	-	-	-	-	-	-
Perwalian	-	-	-	-	-	2
Pencabutan Kekuasaan Wali	-	-	-	-	-	-
Penunjukan Orang lain sbg Wali Oleh Pengadilan	-	-	-	-	-	-
Ganti Rugi Terhadap Wali	-	-	-	-	-	-
Asal Usul Anak	-	-	-	-	-	-
Pengangkatan Anak	-	-	-	-	-	-
Isbath Nikah	14	14	19	9	22	78
Izin Kawin	-	-	-	-	-	-
Dispensasi Kawin	2	2	1	-	2	-
Wali Adhol	-	-	2	-	-	-
Ekonomi Syari'ah	-	-	-	-	-	-
Kewarisan	-	-	-	-	1	1
Wasiat	-	-	-	-	-	-
Hibah	-	-	-	-	-	-
Wakaf	-	-	-	-	-	-
Shodaqoh	-	-	-	-	-	-
Penetapan Ahli Waris	-	-	-	-	2	-
Lain-lain / Mahar	2	1	-	1	1	1
Jumlah / Total	63	45	40	34	34	137

Lanjutan Tabel/Continued Table 4.3.18

Jenis Perkara Kind of Cases	Bulan Month						Jumlah Total
	7	8	9	10	11	12	
(1)	(8)	(9)	(10)	(11)	(12)	(13)	(14)
Perkawinan							
Izin Poligami	-	-	-	-	-	-	-
Pencegahan Perkawinan	-	-	-	-	-	-	-
Penolakan Perkawinan oleh PPN	-	-	-	-	-	-	-
Pembatalan Perkawinan	-	-	-	-	-	-	-
Kelalaian Atas Kewajiban Suami/Isteri	-	-	-	-	-	-	-
Cerai Talak	10	7	8	5	15	1	82
Cerai Gugat	35	32	36	35	28	6	311
Harta Bersama	2	-	-	-	-	-	2
Hadionah	-	-	-	-	-	-	-
Nafkah Anak Oleh Ibu Karena Ayah Tidak Mampu	-	-	-	-	-	-	-
Hak-hak Bekas Isteri/Kewajiban bekas Suami	-	-	-	-	-	-	-
Penguasaan Anak	-	-	-	-	-	-	1
Pencabutan Kekuasaan Wali	-	-	-	-	-	-	-
Perwalian	1	1	-	-	-	-	4
Pencabutan Kekuasaan Wali	-	-	-	-	-	-	-
Penunjukan Orang lain sbg Wali Oleh Pengadilan	-	-	-	-	-	-	-
Ganti Rugi Terhadap Wali	-	-	-	-	-	-	-
Asal Usul Anak	-	-	-	-	-	-	-
Pengangkatan Anak	-	-	-	-	-	-	-
Isbath Nikah	112	62	48	52	46	1	477
Izin Kawin	-	-	-	-	-	-	-
Dispensasi Kawin	3	5	5	5	4	5	34
Wali Adhol	1	-	-	-	-	-	3
Ekonomi Syari'ah	-	-	-	-	-	-	-
Kewarisan	-	-	-	-	1	-	3
Wasiat	-	-	-	-	-	-	-
Hibah	-	-	-	-	-	-	-
Wakaf	-	-	-	-	-	-	-
Shodaqoh	-	-	-	-	-	-	-
Penetapan Ahli Waris	1	2	3	1	2	2	13
Lain-lain / Mahar	1	1	1	-	1	1	11
Jumlah / Total	165	111	101	98	97	16	941

Sumber/Source: Kantor Pengadilan Agama Kabupaten Jeneponto, 2020
Religious Court of Jeneponto Regency, 2020

Tabel 4.3.19 Banyaknya Perkara Diputus Pengadilan Agama Dirinci Per Bulan dan Jenisnya di Kabupaten Jeneponto, 2020
Number of Sentenced Cases by Jeneponto Religious Court Per Month and Kind of Cases in Jeneponto Regency, 2020

Jenis Perkara <i>Kind of Cases</i>	Bulan <i>Month</i>					
	1	2	3	4	5	6
(1)	(2)	(3)	(4)	(5)	(6)	(7)
Perkawinan						
Izin Poligami	-	-	-	-	-	-
Pencegahan Perkawinan	-	-	-	-	-	-
Penolakan Perkawinan oleh PPN	-	-	-	-	-	-
Pembatalan Perkawinan	-	-	-	-	-	-
Kelalaian Atas Kewajiban Suami/Isteri	-	-	-	-	-	-
Cerai Talak	1	8	8	2	1	2
Cerai Gugat	12	21	18	11	13	18
Harta Bersama	-	-	-	-	-	-
Hadionah	-	-	-	-	-	-
Nafkah Anak Oleh Ibu Karena Ayah Tidak Mampu	-	-	-	-	-	-
Hak-hak Bekas Isteri/Kewajiban bekas Suami	-	-	-	-	-	-
Penguasaan Anak	-	-	-	-	-	1
Pencabutan Kekuasaan Wali	-	-	-	-	-	-
Perwalian	-	-	-	-	-	2
Pencabutan Kekuasaan Wali	-	-	-	-	-	-
Penunjukan Orang lain sbg Wali Oleh Pengadilan	-	-	-	-	-	-
Ganti Rugi Terhadap Wali	-	-	-	-	-	-
Asal Usul Anak	-	-	-	-	-	-
Pengangkatan Anak	-	-	-	-	-	-
Isbath Nikah	7	16	21	3	21	46
Izin Kawin	-	-	-	-	-	-
Dispensasi Kawin	2	-	3	-	1	-
Wali Adhol	-	-	-	-	1	-
Ekonomi Syari'ah	-	-	-	-	-	-
Kewarisan	-	-	-	-	-	-
Wasiat	-	-	-	-	-	-
Hibah	-	-	-	-	-	-
Wakaf	-	-	-	-	-	-
Shodaqoh	-	-	-	-	-	-
Penetapan Ahli Waris	-	-	-	-	-	-
Lain-lain / Mahar	2	-	-	-	1	1
Jumlah / Total	24	45	50	16	38	70

Lanjutan Tabel/Continued Table 4.3.19

Jenis Perkara Kind of Cases	Bulan Month						Jumlah Total
	7	8	9	10	11	12	
(1)	(8)	(9)	(10)	(11)	(12)	(13)	(14)
Perkawinan							
Izin Poligami	-	-	-	-	-	-	-
Pencegahan Perkawinan	-	-	-	-	-	-	-
Penolakan Perkawinan oleh PPN	-	-	-	-	-	-	-
Pembatalan Perkawinan	-	-	-	-	-	-	-
Kelalaian Atas Kewajiban Suami/Isteri	-	-	-	-	-	-	-
Cerai Talak	10	3	3	11	10	10	69
Cerai Gugat	35	30	37	39	30	22	286
Harta Bersama	-	-	-	-	-	-	-
Hadionah	-	-	-	-	-	-	-
Nafkah Anak Oleh Ibu Karena Ayah Tidak Mampu	-	-	-	-	-	-	-
Hak-hak Bekas Isteri/Kewajiban bekas Suami	-	-	-	-	-	-	-
Penguasaan Anak	-	-	-	-	-	-	1
Pencabutan Kekuasaan Wali	-	-	-	-	-	-	-
Perwalian	1	-	1	-	-	-	4
Pencabutan Kekuasaan Wali	-	-	-	-	-	-	-
Penunjukan Orang lain sbg Wali Oleh Pengadilan	-	-	-	-	-	-	-
Ganti Rugi Terhadap Wali	-	-	-	-	-	-	-
Asal Usul Anak	-	-	-	-	-	-	-
Pengangkatan Anak	-	-	-	-	-	-	-
Isbath Nikah	100	105	27	55	55	10	466
Izin Kawin	-	-	-	-	-	-	-
Dispensasi Kawin	2	5	1	5	4	7	30
Wali Adhol	-	-	1	-	-	-	2
Ekonomi Syari'ah	-	-	-	-	-	-	-
Kewarisan	-	-	-	1	-	-	1
Wasiat	-	-	-	-	-	-	-
Hibah	-	-	-	-	-	-	-
Wakaf	-	-	-	-	-	-	-
Shodaqoh	-	-	-	-	-	-	-
Penetapan Ahli Waris	-	1	4	2	1	3	11
Lain-lain / Mahar	1	1	-	1	1	1	9
Jumlah / Total	149	145	74	114	101	53	879

Sumber/Source: Kantor Pengadilan Agama Kabupaten Jeneponto, 2020
Religious Court of Jeneponto Regency, 2020

Tabel
Table 4.3.20

Jumlah Penyanggand Masalah Kesejahteraan Sosial Menurut Kecamatan dan Jenis Permasalahan di Kabupaten Jeneponto, 2020
Number of People with Social Welfare Problems by Subdistrict and Kind of Social Problem in Jeneponto Regency, 2020

Kecamatan <i>Subdistrict</i>	Jenis Permasalahan <i>Kind of Social Problem</i>		
	Anak Terlantar (6-18 thn) <i>Neglected Child</i>	Anak yang Berhadapan Hukum (12-18 tahun) <i>Children Who Encounter the Law</i>	Anak Jalanan <i>Street Children</i>
(1)	(2)	(3)	(4)
Bangkala	108	4	-
Bangkala Barat	-	2	-
Tamalatea	-	9	-
Bontoramba	-	1	-
Binamu	-	17	-
Turatea	-	1	-
Batang	-	1	-
Arungkeke	-	1	-
Tarowang	-	1	-
Kelara	-	4	-
Rumbia	-	3	-
Jumlah/Total	108	44	-

Lanjutan Tabel/*Continued Table* 4.3.20

Kecamatan <i>Subdistrict</i>	Jenis Permasalahan <i>Kind of Social Problem</i>		
	Penyandang Disabilitas <i>Disability People</i>	Bekas Warga Binaan Lapas (BWBLP) <i>Former Citizens of Prison Assistance</i>	Lanjut Usia Terlantar (60 thn keatas) <i>Neglected Elder</i>
(1)	(5)	(6)	(7)
Bangkala	35	26	3 858
Bangkala Barat	33	7	2 076
Tamalatea	64	20	3 253
Bontoramba	29	6	2 614
Binamu	52	41	3 087
Turatea	80	15	2 731
Batang	13	16	1 577
Arungkeke	18	9	1 492
Tarawang	16	12	2 083
Kelara	24	9	2 028
Rumbia	28	3	2 106
Jumlah / Total	392	164	26 905

Lanjutan Tabel/Continued Table 4.3.20

Kecamatan <i>Subdistrict</i>	Jenis Permasalahan <i>Kind of Social Problem</i>		
	Perempuan Rawan Sosial Ekonomi <i>Socio-Economic Prone Women</i>	Fakir Miskin <i>The Poor</i>	Korban Bencana Alam <i>Natural Disasters Victim</i>
(1)	(8)	(9)	(10)
Bangkala	-	5 915	-
Bangkala Barat	47	3 622	-
Tamalatea	-	4 508	-
Bontoramba	-	3 467	-
Binamu	-	4 314	-
Turatea	-	3 792	-
Batang	3	2 010	-
Arungkeke	-	2 231	-
Tarowang	-	3 044	-
Kelara	-	2 074	-
Rumbia	-	2 778	33
Jumlah/Total	50	37 755	33

Lanjutan Tabel/*Continued Table* 4.3.20

Kecamatan <i>Subdistrict</i>	Jenis Permasalahan <i>Kind of Social Problem</i>			
	Korban Bencana Sosial <i>Social Disasters Victim</i>	Orang dengan HIV/AIDS (ODHA) <i>People with HIV /AIDS</i>	Pemulung <i>Scavengers</i>	Komunitas Adat Terpencil <i>Remote Indigenous Communities</i>
(1)	(11)	(12)	(13)	(14)
Bangkala	7	23	-	45
Bangkala Barat	2	0	-	-
Tamalatea	8	6	-	-
Bontoramba	2	3	-	-
Binamu	2	6	2	-
Turatea	2	6	-	-
Batang	2	2	-	-
Arungkeke	5	3	-	-
Tarowang	4	3	-	-
Kelara	6	4	-	-
Rumbia	1	2	-	33
Jumlah/Total	41	58	2	45

Sumber/*Source*: Dinas Sosial Kabupaten Jeneponto, 2020
Regional Office of Social Affairs of Jeneponto Regency, 2020

Tabel 4.3.21 Jumlah Penyandang Disabilitas Menurut Kecamatan di Kabupaten Jeneponto, 2020
Table *Number of People with Disability by Subdistrict in Jeneponto Regency, 2020*

Kecamatan Subdistrict	Anak dengan Kedisabilitas/ADK (usia < 18 thn) Children with Disability	Penyandang Disabilitas (usia > 18 thn) People with Disability	Jumlah Total
(1)	(2)	(3)	(4)
Bangkala	10	25	35
Bangkala Barat	5	28	33
Tamalatea	18	46	64
Bontoramba	5	24	29
Binamu	12	40	52
Turatea	15	65	80
Batang	0	13	13
Arungkeke	4	14	18
Tarowang	5	11	16
Kelara	2	22	24
Rumbia	6	22	28
Jumlah/Total	82	310	392

Sumber/Source: Dinas Sosial Kabupaten Jeneponto, 2020
 Regional Office of Social Affairs of Jeneponto Regency, 2020

Tabel
Table 4.3.22

Banyaknya Surat Izin Mengemudi yang Dikeluarkan Menurut Jenisnya di Kabupaten Jeneponto, 2020
Number of Driver's License in Jeneponto Regency, 2020

Bulan Month	A	A Umum General	B.I	B.I Umum General	B.II	B.II Umum General	C	Jumlah Total
(1)	(2)	(3)	(4)	(5)	(6)	(7)	(8)	(9)
Januari / January	222	18	7	27	0	12	408	694
Februari / February	183	8	2	14	0	4	360	571
Maret / March	194	11	8	15	0	4	358	590
April / April	94	4	8	10	0	5	170	291
Mei / May	110	0	2	8	1	7	176	304
Juni / June	184	4	6	20	0	7	428	649
Juli / July	176	7	8	18	0	4	407	620
Agustus / August	221	6	10	23	1	13	450	724
September / September	226	12	9	18	1	9	452	727
Oktober / October	242	7	11	13	2	6	398	679
November / November	242	12	13	21	1	4	462	755
Desember / December	188	6	5	16	0	12	346	573
Jumlah / Total	2 282	95	89	203	6	87	4 415	7 177

Sumber/Source: Markas Kepolisian Resort Jeneponto, 2020
National Police Office of Jeneponto Regency, 2020

Tabel 4.3.23 Jumlah Pelanggaran Lalu Lintas di Kabupaten Jeneponto, 2016-2020
Table *Number of Violation of Traffic in Jeneponto Regency, 2016-2020*

Aksi Action	2016	2017	2018	2019	2020
(1)	(2)	(3)	(4)	(5)	(6)
Ditindak Acted	1 540	2 976	2 082	2 817	2 591
Divonis Verdict	1 540	2 976	2 082	2 817	2 589
Jumlah Denda (Rp 000) Total of Fine	43 975	180 340	139 531	130 894	152 341

Sumber/Source: Markas Kepolisian Resort Jeneponto, 2020
 National Police Office of Jeneponto Regency, 2020

Tabel
Table 4.3.24

Jumlah Kecelakaan Lalu Lintas dan Kerugian Materi Per Bulan di Kabupaten Jeneponto, 2020
Number of Traffic Accident and Losses per Month in Jeneponto Regency, 2020

Bulan Month	Jumlah Kecelakaan Number of Accidents	Meninggal Death	Luka Berat Serioiusly Injured	Luka Ringan Little Injured	Kerugian Materi (000 Rp) Losses
(1)	(2)	(3)	(4)	(5)	(6)
Januari / January	32	4	-	48	78 600
Februari / February	27	2	-	35	29 400
Maret / March	19	3	-	24	30 110
April / April	13	5	-	17	20 700
Mei / May	15	5	-	21	21 000
Juni / June	23	3	-	35	28 950
Juli / July	11	3	-	20	11 450
Agustus / August	21	3	1	27	22 450
September / September	17	2	-	23	33 350
Oktober / October	24	5	-	33	57 850
November / November	24	1	-	41	56 650
Desember / December	17	4	-	25	53 350
Jumlah / Total	243	40	1	349	443 860

Sumber/Source: Markas Kepolisian Resort Jeneponto, 2020
National Police Office of Jeneponto Regency, 2020

Tabel 4.3.25 Jumlah Rumah Menurut Kelayakannya di Kabupaten Jeneponto, 2020
Table *Number of House by Appropriateness in Jeneponto Regency, 2020*

Kecamatan <i>Subdistrict</i>	Jumlah Rumah <i>Number of Houses</i>	Rumah yang Layak Huni <i>Home Worthy</i>	Rumah yang Tidak Layak Huni <i>Home Not Worthy</i>
(1)	(2)	(3)	(4)
Bangkala	12 266	10 365	1 901
Bangkala Barat	6 872	6 310	562
Tamalatea	9 688	6 561	3 107
Bontoramba	10 447	8 330	2 117
Binamu	13 614	12 498	1 116
Turatea	7 167	6 069	1 098
Batang	4 926	4 351	575
Arungkeke	4 673	3 969	704
Tarowang	5 823	4 197	1 626
Kelara	6 881	6 597	284
Rumbia	5 502	5 107	395
Jumlah / Total	87 839	74 354	13 485

Sumber/*Source*: Dinas Perumahan, Kawasan Permukiman dan Pertanahan Kabupaten Jeneponto, 2020
Housing, Residential Area and Land Service Office of Jeneponto Regency, 2020

Tabel 4.3.26
Table

Jumlah Rumah yang Memiliki IMB di Kabupaten Jeneponto, 2020
Number of House Which Have IMB in Jeneponto Regency, 2020

Kecamatan Subdistrict	Rumah Yang Memiliki IMB Number of Houses Have IMB
(1)	(2)
Bangkala	36
Bangkala Barat	14
Tamalatea	26
Bontoramba	16
Binamu	125
Turatea	16
Batang	9
Arungkeke	11
Tarowang	13
Kelara	12
Rumbia	8
Jumlah / Total	286

Sumber/Source: Dinas Penanaman Modal dan Pelayanan Terpadu Satu Pintu Kabupaten Jeneponto, 2020
Regional Office of Investment and One-door Integrated Services in Jeneponto Regency, 2020

4.4 KEMISKINAN POVERTY

Tabel 4.4.1 **Garis Kemiskinan, Jumlah, dan Persentase Penduduk Miskin di Kabupaten Jeneponto, 2016–2020**
Poverty Line, Number, and Percentage of Poor People in Jeneponto Regency, 2016–2020

Tahun Year	Garis Kemiskinan (rupiah/kapita/bulan) Poverty Line (rupiah/capita/month)	Jumlah Penduduk Miskin (jiwa) Number of Poor People	Persentase Penduduk Miskin Percentage of Poor People
(1)	(2)	(3)	(4)
2016	302 113	55 320	15,49
2017	315 702	55 350	15,40
2018	356 319	55 950	15,48
2019	359 883	54 050	14,88
2020	366 453	53 240	14,58

Sumber/Source: BPS, Survei Sosial Ekonomi Nasional Maret
BPS-Statistics Indonesia, March National Socioeconomic Survey

Tabel
Table 4.4.2

Indeks Kedalaman Kemiskinan dan Indeks Keparahan Kemiskinan di Kabupaten Jeneponto, 2016–2020
Poverty Gap Index and Poverty Severity Index in Jeneponto Regency, 2016–2020

Tahun Year	Indeks Kedalaman Kemiskinan Poverty Gap Index	Indeks Keparahan Kemiskinan Poverty Severity Index
(1)	(2)	(3)
2016	3,25	0,96
2017	2,84	0,77
2018	2,63	0,60
2019	2,02	0,41
2020	2,60	0,68

Sumber/Source: BPS, Survei Sosial Ekonomi Nasional Maret
BPS-Statistics Indonesia, March National Socioeconomic Survey

4.5 INDEKS PEMBANGUNAN MANUSIA HUMAN DEVELOPMENT INDEX

Tabel 4.5.1 Indeks Pembangunan Manusia (IPM) Menurut Komponen di Kabupaten Jeneponto, 2016-2020
Human Development Index (HDI) by Component in Jeneponto Regency, 2016-2020

Komponen IPM <i>Component of HDI</i>	2016	2017	2018	2019	2020
(1)	(2)	(3)	(4)	(5)	(6)
INDEKS KESEHATAN	70,11	70,23	70,60	71,14	71,37
Umur Harapan Hidup (UHH) <i>Life Expectancy</i>	65,57	65,65	65,89	66,24	66,39
INDEKS PENDIDIKAN	51,53	53,07	53,89	54,85	55,24
Rata-rata Lama Sekolah (RLS) <i>Mean Years of Schooling (MYS)</i>	5,65	5,98	6,21	6,48	6,59
Harapan Lama Sekolah (HLS) <i>Expected Years of Schooling (EYS)</i>	11,77	11,93	11,95	11,97	11,98
INDEKS PENGELUARAN	65,38	66,05	66,77	67,18	55,24
Paritas Daya Beli (PPP) <i>Purchasing Power Parity</i>	8,56	8,75	8,96	9,08	9,11
IPM / HDI	61,81	62,67	63,33	64,00	64,26

Sumber/Source: BPS Kabupaten Jeneponto, 2020
Statistics of Jeneponto Regency, 2020

Tabel
Table 4.5.2

Indeks Pembangunan Gender (IPG) Menurut Komponen Kabupaten Jeneponto, 2017-2019
Gender Development Index (GDI) by Component in Jeneponto Regency, 2017-2019

Komponen IPG Component of GDI	2017	2018	2019
(1)	(2)	(3)	(4)
Umur Harapan Hidup (UHH) / Life Expectancy			
Laki-Laki / Male	63,66	63,90	64,24
Perempuan / Female	67,52	67,76	68,13
Harapan Lama Sekolah (HLS) / Expected Years of Schooling (EYS)			
Laki-Laki / Male	12,00	12,01	12,02
Perempuan / Female	11,92	11,94	11,96
Rata-rata Lama Sekolah (RLS) / Mean Years of Schooling (MYS)			
Laki-Laki / Male	6,37	6,47	6,61
Perempuan / Female	5,98	6,21	6,48
IPG / GDI	90,94	91,30	91,64

Sumber/Source: BPS Kabupaten Jeneponto, 2020
Statistics of Jeneponto Regency, 2020

**Pertanian, Kehutanan,
Peternakan, dan Perikanan**

Agriculture, Forestry, Livestock, and Fishery

**Bab
Chapter**


5



1.286,41 Ton
Budidaya Udang




2.940,35 Ton
Tambak Bandeng



20,09 Ton
Kolam Air Tawar

Perikanan Darat



16.379,6 Ton
Penangkapan Ikan Laut

PENJELASAN TEKNIS

1. **Lahan sawah** adalah lahan pertanian yang berpetak-petak dan dibatasi oleh pematang (galengan), saluran untuk menahan/ menyalurkan air, yang biasanya ditanami padi sawah tanpa memandang dari mana diperoleh atau status lahan tersebut. Lahan yang dimaksud termasuk lahan yang terdaftar di Pajak Bumi Bangunan, luran Pembangunan Daerah, lahan bengkok, lahan serobotan, lahan rawa yang ditanami padi dan lahan bekas tanaman tahunan yang telah dijadikan sawah, baik yang ditanami padi, palawija atau tanaman semusim lainnya.
2. **Tegal/Kebun** adalah lahan pertanian bukan sawah (lahan kering) yang ditanami tanaman semusim atau tahunan dan terpisah dengan halaman sekitar rumah serta penggunaannya tidak berpindah pindah.
3. **Ladang/Huma** adalah lahan pertanian bukan sawah (lahan kering) yang biasanya ditanami tanaman semusim dan penggunaannya hanya semusim atau dua musim, kemudian akan ditinggalkan bila sudah tidak subur lagi (berpindah-pindah). Kemungkinan lahan ini beberapa tahun kemudian akan dikerjakan kembali jika sudah subur.
4. **Lahan yang sementara tidak diusahakan** adalah lahan yang biasanya diusahakan tetapi untuk sementara (lebih dari 1 (satu) tahun tetapi kurang dari atau sama dengan 2 (dua) tahun) tidak diusahakan, termasuk lahan sawah yang tidak diusahakan selama lebih dari 2 (dua) tahun.
5. **Data pokok tanaman pangan** yang dikumpulkan adalah luas panen dan produktivitas (hasil per hektar). Produksi tanaman pangan merupakan hasil perkalian antara luas panen dengan produktivitas. Pengumpulan data luas panen dilakukan setiap bulan dengan pendekatan area kecamatan di seluruh wilayah Indonesia.

TECHNICAL NOTES

1. **Paddy fields** are plots of agricultural land and bounded by bunds (galengan), channels to hold / channel water, which are usually planted with lowland rice irrespective of where it is obtained or the status of the land. The land in question includes land registered with the Building Land Tax, Regional Development Contribution, crooked land, land grabbing, swamp land planted with rice and land used as annual crops that have been turned into rice fields, whether planted with rice, crops or other annual crops.
2. **Tegal / Garden** is a non-rice field (dry land) planted with seasonal or annual plants and separated from the yard around the house and its use does not move.
3. **Farm / Huma** is a non-rice field (dry land) which is usually planted with seasonal crops and uses only one season or two seasons, then it will be left behind if it is no longer fertile (moving around). The possibility of this land a few years later will be reworked if it is fertile.
4. **Land that is temporarily not cultivated** is land that is usually cultivated but temporarily (more than 1 (one) year but less than or equal to 2 (two) years) is not cultivated, including paddy fields that have not been cultivated for more than 2 (two) years.
5. **Staple food data** collected are harvested area and productivity (yield per hectare). Food crop production is the result of multiplication between harvested area and productivity. Harvest area data collection is conducted every month using the approach of sub-districts throughout Indonesia. Productivity data collection is carried out through direct measurements

Pengumpulan data produktivitas dilakukan melalui pengukuran langsung pada plot ubinan berukuran 2½ m x 2½ m. Pengumpulan data produktivitas dilakukan setiap subround (empat bulanan) pada waktu panen petani. Data produksi padi dan palawija yang disajikan adalah dalam kualitas: gabah kering giling (padi), pipilan kering (jagung), biji kering (kedelai dan kacang tanah), dan umbi basah (ubi kayu dan ubi jalar).

on the tile plot measuring 2½ m x 2½ m. Productivity data collection is done every subround (quarterly) at harvest time of farmers. Data on rice and pulses production presented are in quality: milled (unhusked) unhusked rice (dry rice), dry shelled (corn), dried seeds (soybean and peanuts), and wet tubers (cassava and sweet potato).

6. Tanaman sayuran dan buah-buahan semusim

- **Tanaman sayuran semusim** adalah tanaman sumber vitamin, garam mineral dan lain-lain yang dikonsumsi dari bagian tanaman yang berupa daun, bunga, buah, dan umbinya, yang berumur kurang dari satu tahun.
- **Tanaman buah-buahan semusim** adalah tanaman sumber vitamin, garam mineral, dan lain-lain yang dikonsumsi dari bagian tanaman yang berupa buah, berumur kurang dari satu tahun, tidak berbentuk pohon/rumpun tetapi menjalar dan berbatang lunak.

6. Seasonal vegetable and fruit crops

- **Seasonal vegetable plants** are sources of vitamins, mineral salts and others which are consumed from plant parts in the form of leaves, flowers, fruits and tubers, which are less than one year old.
- **Seasonal fruit plants** are plant sources of vitamins, mineral salts, etc. which are consumed from plant parts in the form of fruit, less than one year old, not in the form of trees / clumps but creeping and soft-trunked.

7. Tanaman buah-buahan dan sayuran tahunan

- **Tanaman buah-buahan tahunan** adalah tanaman sumber vitamin, garam mineral, dan lain-lain yang dikonsumsi dari bagian tanaman yang berupa buah dan merupakan tanaman tahunan.
- **Tanaman sayuran tahunan** adalah tanaman sumber vitamin, garam mineral, dan lain-lain yang dikonsumsi dari bagian tanaman yang berupa daun dan atau buah yang berumur lebih dari satu tahun.

7. Annual fruit and vegetable crops

- **Annual fruit plants** are plant sources of vitamins, mineral salts, etc. which are consumed from plant parts in the form of fruit and are annual plants.
- **Annual vegetable crops** are plant sources of vitamins, mineral salts, etc. which are consumed from plant parts in the form of leaves and / or fruits that are more than one year old.

8. Tanaman biofarmaka adalah tanaman yang bermanfaat untuk obat-obatan, kosmetik, dan kesehatan yang dikonsumsi atau digunakan dari bagian-bagian tanaman seperti daun, batang, buah, umbi (rimpang) ataupun akar.

8. Biopharmaca plants are plants that are useful for medicines, cosmetics, and health that are consumed or used from plant parts such as leaves, stems, fruits, tubers (rhizomes) or roots.

9. Tanaman hias adalah tanaman yang mempunyai nilai keindahan baik bentuk, warna daun, tajuk

9. Ornamental plants are plants that have a good value of beauty in shape, color of leaves, crowns and

maupun bunganya, sering digunakan untuk penghias pekarangan dan lain sebagainya.

10. **Luas panen tanaman hortikultura** adalah luas tanaman sayuran, buah-buahan, biofarmaka, dan tanaman hias yang diambil hasilnya/dipanen pada periode pelaporan.
11. **Luas panen untuk tanaman sayuran** adalah luas tanaman yang dipanen sekaligus/habis/dibongkar dan luas tanaman yang dipanen berkali-kali (lebih dari satu kali)/belum habis.
12. **Tanaman yang dipanen sekaligus/ habis/ dibongkar** adalah tanaman yang sehabis panen langsung dibongkar/dicabut, terdiri dari bawang merah, bawang putih, bawang daun, kentang, kol/ kumis, kembang kol, petsai/sawi, wortel, lobak, dan kacang merah.
13. **Tanaman yang dipanen berkali-kali (lebih dari satu kali)/belum habis** adalah tanaman yang pemanenannya lebih dari satu kali dan biasanya dibongkar apabila panen terakhir sudah tidak memadai lagi, terdiri dari: kacang panjang, cabe besar, cabe rawit, jamur, tomat, terung, buncis, ketimun, labu siam, kangkung, bayam, melon, semangka, dan blewah.
14. **Produksi hortikultura** adalah hasil menurut bentuk produk dari setiap tanaman sayuran, buah-buahan, biofarmaka dan tanaman hias yang diambil berdasarkan luas yang dipanen/tanaman yang menghasilkan pada bulan/triwulan laporan.
15. **Data perkebunan besar** dikumpulkan oleh BPS setiap bulan secara lengkap (sensus bulanan) dengan sistem surat pos. Khusus untuk tanaman kelapa, cengkeh, dan kapok, datanya diperoleh dari Direktorat Jenderal Perkebunan. Data perkebunan rakyat juga diperoleh dari Direktorat Jenderal Perkebunan. Penghitungan luas tanaman perkebunan besar adalah pada keadaan akhir tahun dan tidak termasuk yang luasnya kurang dari

flowers, often used to decorate the yard and so forth.

10. **Horticultural crop harvest area** is the area of vegetables, fruits, biopharmaca, and ornamental plants taken or harvested in the reporting period.
11. **The harvested area for vegetable crops** is the area of crops that are harvested all at once/exhausted/dismantled and the area of crops that are harvested many times (more than once)/not yet used up.
12. **Crops that are harvested all at once/discharged / dismantled** are plants which after harvest are directly dismantled / pulled out, consisting of shallots, garlic, onions, potatoes, cabbage, cauliflower, mustard greens, carrots, turnips, and kidney beans.
13. **Crops that are harvested many times (more than once)/not yet finished** are plants that are harvested more than once and are usually dismantled when the last harvest is no longer sufficient, consisting of: long beans, large chillies, cayenne pepper, mushrooms, tomatoes, eggplant, beans, cucumbers, chayote, spinach, spinach, melons, watermelons, and cantaloupe.
14. **Horticultural production** is the yield according to the product form of each vegetable, fruit, biopharmaca and ornamental plant which is taken based on the area harvested/crops that produce in the month / quarter of the report.
15. **Large estate data** is collected by BPS every month in full (monthly census) with the postal mail system. Specifically for coconut, clove and kapok plants, the data is obtained from the Directorate General of Plantations. Data on smallholder estates was also obtained from the Directorate General of Plantations. Calculation of area of large estate crops is at the end of the year and does not include areas of less than 5 hectares. Plantation production forms are: dry rubber (rubber), dried leaves (tea

5 hektar. Bentuk produksi perkebunan adalah; karet kering (karet), daun kering (teh dan tembakau), biji kering (kopi dan coklat), kulit kering (kayu manis dan kina), serat kering (rami), bunga kering (cengkeh), refined sugar (tebu dari perkebunan besar), gula mangkok (tebu dari perkebunan rakyat), ekivalen kopra (kopra), biji dan bunga (pala) serta minyak daun (sereh). Persediaan akhir tahun produksi perkebunan besar bukan merupakan cadangan penyangga (buffer stock).

and tobacco), dried seeds (coffee and chocolate), dry skin (cinnamon and quinine), dry fiber (flax), dried flowers (cloves), refined sugar (sugar cane from large plantations), sugar bowl (sugar cane from people's plantations), copra equivalent (copra), seeds and flowers (nutmeg) and leaf oil (lemongrass). Year-end inventory of large plantation production does not constitute a buffer stock.

16. Data Statistik Kehutanan sebagian besar merupakan data sekunder yang bersumber dari Kementerian Kehutanan. Kawasan hutan adalah wilayah tertentu yang berupa hutan, yang ditunjuk dan atau ditetapkan oleh pemerintah untuk dipertahankan keberadaannya sebagai hutan tetap. Hal ini untuk menjamin kepastian hukum mengenai status kawasan hutan, letak batas dan luas suatu wilayah tertentu yang sudah ditunjuk menjadi kawasan hutan tetap. Kawasan hutan Indonesia ditetapkan oleh Menteri Kehutanan dalam bentuk Surat Keputusan Menteri Kehutanan tentang Penunjukan Kawasan Hutan dan Perairan Provinsi. Penunjukan Kawasan Hutan ini disusun berdasarkan hasil pemaduserasian antara Rencana Tata Ruang Wilayah Provinsi (RTRWP) dengan Tata Guna Hutan Kesepakatan (TGHK). Penunjukan kawasan hutan mencakup pula kawasan perairan yang menjadi bagian dari Kawasan Suaka Alam (KSA) dan Kawasan Pelestarian Alam (KPA). Kawasan Suaka Alam (KSA) adalah kawasan dengan ciri khas tertentu, baik di darat maupun di perairan yang mempunyai fungsi pokok sebagai kawasan pengawetan keanekaragaman tumbuhan dan satwa serta ekosistemnya, yang juga berfungsi sebagai wilayah sistem penyangga kehidupan.

16. Forestry Statistics Data is mostly secondary data sourced from the Ministry of Forestry. Forest area is a certain area in the form of forest, which is designated and / or determined by the government to be maintained as a permanent forest. This is to ensure legal certainty regarding the status of the forest area, the location of the boundaries and the extent of a particular area that has been designated as a permanent forest area. Indonesia's forest areas are determined by the Minister of Forestry in the form of a Minister of Forestry Decree on the Appointment of Provincial Forest and Aquatic Areas. The designation of the Forest Zone was compiled based on the results of the solidification between the Provincial Spatial Plan (RTRWP) and the Forest Land Use Agreement (TGHK). The designation of the forest area also includes water areas that are part of the Nature Reserve Area (KSA) and Nature Conservation Area (KPA). The Natural Reserve Area (KSA) is an area with certain characteristics, both on land and in waters which has the main function as a preservation area for the diversity of plants and animals and their ecosystems, which also functions as a life support system region.

17. Kawasan Pelestarian Alam (KPA) adalah kawasan dengan ciri khas tertentu, baik di darat maupun di perairan yang mempunyai fungsi pokok perlindungan sistem penyangga kehidupan, pengawetan keanekaragaman jenis tumbuhan dan satwa, serta pemanfaatan secara lestari sumber

17. Natural Conservation Areas (KPA) are areas with certain characteristics, both on land and in waters that have the main functions of protecting life support systems, preserving diversity of plants and animals, as well as the sustainable use of biological natural resources and their ecosystems. Based on Law No. 41 of 1999 concerning Forestry,

daya alam hayati dan ekosistemnya. Berdasarkan Undang-Undang No. 41 Tahun 1999 tentang Kehutanan, kawasan hutan dibagi ke dalam kelompok Hutan Konservasi, Hutan Lindung, dan Hutan Produksi.

18. **Hutan Konservasi** adalah kawasan hutan dengan ciri khas tertentu, yang mempunyai fungsi pokok pengawetan keanekaragaman tumbuhan dan satwa serta ekosistemnya.
19. **Hutan Lindung** adalah kawasan hutan yang mempunyai fungsi pokok sebagai perlindungan sistem penyangga kehidupan untuk mengatur tata air, mencegah banjir, mengendalikan erosi, mencegah intrusi air laut, dan memelihara kesuburan tanah.
20. **Hutan Produksi** adalah kawasan hutan yang mempunyai fungsi pokok memproduksi hasil hutan. Hutan produksi terdiri dari Hutan Produksi Tetap (HP), Hutan Produksi Terbatas (HPT), dan Hutan Produksi yang dapat dikonversi.
21. **Hutan Konservasi** terdiri dari:
 - Kawasan suaka alam berupa Cagar Alam (CA) dan Suaka Margasatwa (SM);
 - Kawasan pelestarian alam berupa Taman Nasional (TN), Taman Hutan Raya (THR), dan Taman Wisata Alam (TWA);
 - Taman Buru (TB). Taman Buru adalah kawasan hutan yang ditetapkan sebagai tempat wisata berburu.
22. **Penetapan lahan kritis** mengacu pada lahan yang telah sangat rusak karena kehilangan penutupan vegetasinya, sehingga kehilangan atau berkurang fungsinya sebagai penahan air, pengendali erosi, siklus hara, pengatur iklim mikro, dan retensi karbon. Berdasarkan kondisi vegetasinya, kondisi lahan dapat diklasifikasikan sebagai: sangat kritis, kritis, agak kritis, potensial kritis, dan kondisi normal.

forest areas are divided into Conservation Forests, Protection Forests and Production Forests.

18. **Conservation Forest** is a forest area with certain characteristics, which has the main function of preserving the diversity of plants and animals and their ecosystems.
19. **Protection Forest** is a forest area that has the main function as protection of life support systems to regulate water management, prevent flooding, control erosion, prevent sea water intrusion, and maintain soil fertility.
20. **Production Forest** is a forest area that has the main function of producing forest products. Production forests consist of Permanent Production Forests (HP), Limited Production Forests (HPT), and convertible Production Forests.
21. **Conservation Forests** consist of:
 - Nature reserve area in the form of Nature Reserve (CA) and Wildlife Reserve (SM);
 - Nature conservation areas in the form of National Parks (TN), Forest Parks (THR), and Nature Tourism Parks (TWA);
 - Taman Buru (TB). Buru Park is a forest area designated as a hunting spot.
22. **Determination of critical land** refers to land that has been severely damaged due to loss of vegetation cover, so that the loss or reduction of its function as water retention, erosion control, nutrient cycling, microclimate regulator, and carbon retention. Based on the condition of the vegetation, land conditions can be classified as: very critical, critical, somewhat critical, critical potential, and normal conditions.

- 23. Reboisasi atau rehabilitasi hutan** bertujuan untuk menghutankan kembali kawasan hutan yang kritis di wilayah daerah aliran sungai (DAS) yang dilaksanakan bersama masyarakat secara partisipatif.
- 24. Pemanfaatan hasil hutan kayu** adalah segala bentuk usaha yang memanfaatkan dan mengusahakan hasil hutan kayu dengan tidak merusak lingkungan dan tidak mengurangi fungsi pokok hutan. Kegiatan ini hanya dapat dilaksanakan pada areal hutan yang memiliki potensi untuk dilakukan kegiatan pemanfaatan hasil hutan kayu dan dapat dilaksanakan setelah diperoleh izin usaha.
- 25. Izin Usaha Pemanfaatan Hasil Hutan Kayu (IUPHHK)** pada hutan alam adalah izin untuk memanfaatkan hutan produksi yang kegiatannya terdiri dari pemanenan atau penebangan, penanaman, pemeliharaan, pengamanan, pengolahan, dan pemasaran hasil hutan kayu. IUPHHK dapat diberikan kepada perorangan, koperasi, badan usaha swasta, dan BUMN/BUMD.
- 26. Produksi hasil hutan** utama yang dihasilkan dari hutan adalah kayu bulat. Dihasilkan dari hutan alam melalui kegiatan perusahaan Hak Pengusahaan Hutan (HPH/IUPHHK), kegiatan ijin pemanfaatan kayu (IPK) dalam rangka pembukaan wilayah hutan, pembangunan Hutan Tanaman Industri (HTI), serta kegiatan hutan rakyat.
- 27. Kayu Gergajian** merupakan kayu hasil konversi kayu bulat dengan menggunakan mesin gergaji, mempunyai bentuk yang teratur dengan sisi-sisi sejajar dan sudut-sudutnya siku dengan ketebalan tidak lebih dari 6 cm dan kadar air tidak lebih dari 18 persen. Kayu gergajian yang diolah langsung dari kayu bulat, wajib didukung dengan dokumen yang sah.
- 28. Kayu Lapis** adalah panel kayu yang tersusun dari lapisan veneer dibagian luarnya, sedangkan dibagian intinya (core) bisa berupa veneer atau
- 23. Reforestation or forest rehabilitation** aims to reforest critical forest areas in watersheds (DAS) that are carried out jointly with the community in a participatory manner.
- 24. Utilization of timber forest products** is any form of business that utilizes and exploits timber forest products by not damaging the environment and not reducing the main functions of the forest. This activity can only be carried out in forest areas that have the potential to carry out activities to utilize wood forest products and can be carried out after obtaining a business license.
- 25. Business License for Timber Forest Product Utilization (IUPHHK)** in natural forests is a permit to utilize production forests whose activities consist of harvesting or felling, planting, maintaining, securing, processing, and marketing wood forest products. IUPHHK can be given to individuals, cooperatives, private business entities, and BUMN / BUMD.
- 26. The main production of forest products** produced from forests is logs. Produced from natural forests through the activities of forest concessions (HPH/ IUPHHK), timber utilization permit (IPK) activities in the context of clearing forest areas, the development of industrial timber estates (HTI), and community forest activities.
- 27. Sawn wood** is wood that is converted from logs using a sawing machine, has a regular shape with parallel sides and angled angles with a thickness of no more than 6 cm and a moisture content of no more than 18 percent. Sawn timber processed directly from logs must be supported with valid documents.
- 28. Plywood** is a wood panel that is composed of a veneer layer on the outside, while the core can be veneer or other material, bound with glue and then pressed (pressed) in such a way that it

material lain, diikat dengan lem kemudian di-press (ditekan) sedemikian rupa sehingga menjadi panel yang kuat. Termasuk dalam artian ini adalah kayu lapis yang dilapisi lagi dengan material lain.

- 29. Data populasi ternak** bersumber dari Direktorat Jenderal Peternakan dan Kesehatan Hewan Kementerian Pertanian, sedangkan jumlah pemotongan ternak merupakan hasil Survei Laporan Pemotongan Ternak. Pengumpulan data pemotongan ternak dilakukan secara lengkap setiap triwulan di seluruh Rumah Potong Hewan (RPH) dan Tempat Pemotongan Hewan (TPH) yang ada di Indonesia. Pada tahun 2014 jumlah Dokumen RPH/TPH hasil pencacahan yang diolah sebanyak 4.033.
- 29. Livestock population data** is sourced from the Directorate General of Animal Husbandry and Animal Health at the Ministry of Agriculture, while the amount of slaughtering is the result of the Livestock Slaughtering Survey. Data collection on slaughterhouses is carried out in full every quarter in all Slaughterhouses (Slaughterhouses) and Slaughterhouses (TPH) in Indonesia. In 2014, there were 4,033 documented RPH / TPH documents.
- 30. Data statistik perikanan** merupakan data sekunder yang bersumber dari Direktorat Jenderal Perikanan Tangkap dan Direktorat Jenderal Budidaya. Statistik perikanan dibedakan atas data Perikanan Tangkap dan Perikanan Budidaya. Perikanan Tangkap diklasifikasikan atas penangkapan ikan di laut dan penangkapan ikan di perairan umum. Perikanan Budidaya diklasifikasikan atas jenis budidaya yaitu budidaya laut, tambak, kolam, karamba, jaring apung, dan sawah.
- 30. Fisheries statistical data** are secondary data sourced from the Directorate General of Capture Fisheries and the Directorate General of Aquaculture. Fisheries statistics are divided into data on Capture Fisheries and Aquaculture. Capture Fisheries are classified as fishing at sea and fishing in public waters. Aquaculture is classified into types of aquaculture, namely marine culture, ponds, ponds, cages, floating nets, and rice fields.
- 31. Rumah Tangga Perikanan Tangkap** adalah rumah tangga yang melakukan kegiatan penangkapan ikan/binatang air lainnya/tanaman air dengan tujuan sebagian/seluruh hasilnya untuk dijual.
- 31. Capture Fisheries Households** are households that conduct fishing activities / other aquatic animals / aquatic plants with the aim of part / all of the proceeds for sale.
- 32. Rumah Tangga Perikanan Budidaya** adalah rumah tangga yang melakukan kegiatan budidaya ikan/binatang air lainnya/tanaman air dengan tujuan sebagian/seluruh hasilnya untuk dijual.
- 32. Aquaculture Fisheries Household** is a household that conducts fish / other aquatic animals / aquatic plants with the aim of part / all of the proceeds for sale.

ULASAN**DESCRIPTION****Tanaman Pangan**

Kondisi tanaman pangan di Jeneponto didukung dengan lahan sawah yang ada di beberapa kecamatan. Menurut data Dinas Pertanian Kabupaten Jeneponto, pada tahun 2020 dihasilkan 136.384,08 ton padi sawah. Sementara itu, jika dilihat dari jenis pengairan di Jeneponto, irigasi sederhana dan tadah hujan masih menjadi pilihan utama.

Hortikultura

Tanaman hortikultura sayuran yang paling banyak dihasilkan di Jeneponto adalah dari bawang merah dimana dari 509 hektar mampu menghasilkan 42.283 quintal pada tahun 2020. Sedangkan pada jenis buah-buahan, mangga merupakan produk andalan Kabupaten Jeneponto, dengan produksi yang dihasilkan 66.038 quintal.

Perkebunan

Jeneponto merupakan salah satu penghasil kelapa dengan kisaran hasil pada tahun 2020 adalah 1.593 ton.

Peternakan

Populasi ternak di Jeneponto mayoritas adalah sapi dengan jumlah ternak terbanyak berada di Kecamatan Rumbia. Sedangkan dari populasi unggas, jumlah ayam buras masih mendominasi dengan jumlah unggas sebanyak 3.186.874 ekor di tahun 2020.

Perikanan

Produksi perikanan tangkap Kabupaten Jeneponto sebesar 16.379,60 ton, sedangkan perikanan budidaya menghasilkan produksi 4.246,85 ton dengan berbagai jenis komoditas.

Kehutanan

Wilayah kehutanan di Kabupaten Jeneponto masih didominasi oleh Hutan Lindung dan kemudian diikuti dengan Hutan Produksi yang masih terbatas.

Food Crops

The condition of food crops in Jeneponto is supported by paddy fields in several districts. According to data from the Agriculture Office of Jeneponto Regency, in 2020, 136,384.08 tonnes of paddy rice were produced. Meanwhile, when viewed from the type of irrigation in Jeneponto, simple irrigation and rainfed are still the main choices.

Horticulture

The most widely produced vegetable horticulture in Jeneponto is from shallots, of which 509 hectares are able to produce 42,283 quintals in 2020. While for fruits, mango is the mainstay product of Jeneponto Regency, with a production of 66,038 quintals.

Estate Crops

Jeneponto is a coconut producer with a yield range in 2020 of 1,593 tons.

Livestock

Majority of livestock lived in Jeneponto is cow with the most populated livestock located in Sub District of Rumbia. Meanwhile, from the poultry population, the number of local chickens still dominates with 3,186,874 population in 2020.

Fishery

Capture fisheries production in Jeneponto Regency is 16,379.60 tons, while aquaculture produces 4,246.85 tons with various types of commodities.

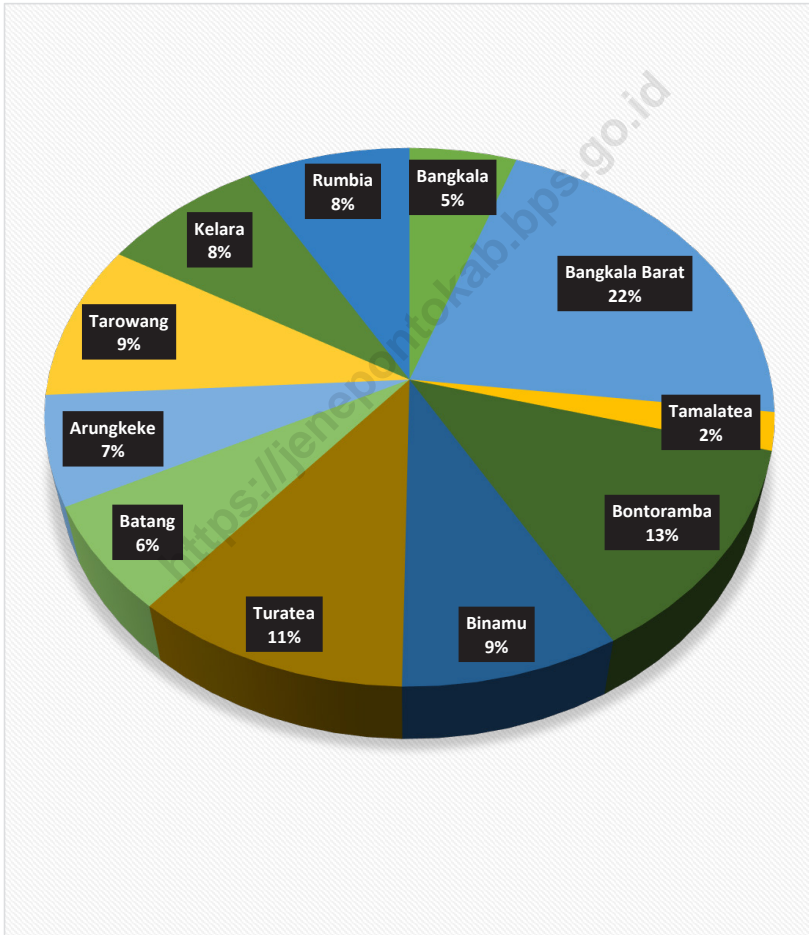
Forestry

The forest of Jeneponto dominated by Protection Forest, followed by Limited Production Forest.

Gambar
Figures

5.1

Distribusi Produksi Padi Menurut Kecamatan di Kabupaten Jeneponto, 2020
Distribution of Rice Production by Subdistrict in Jeneponto Regency, 2020

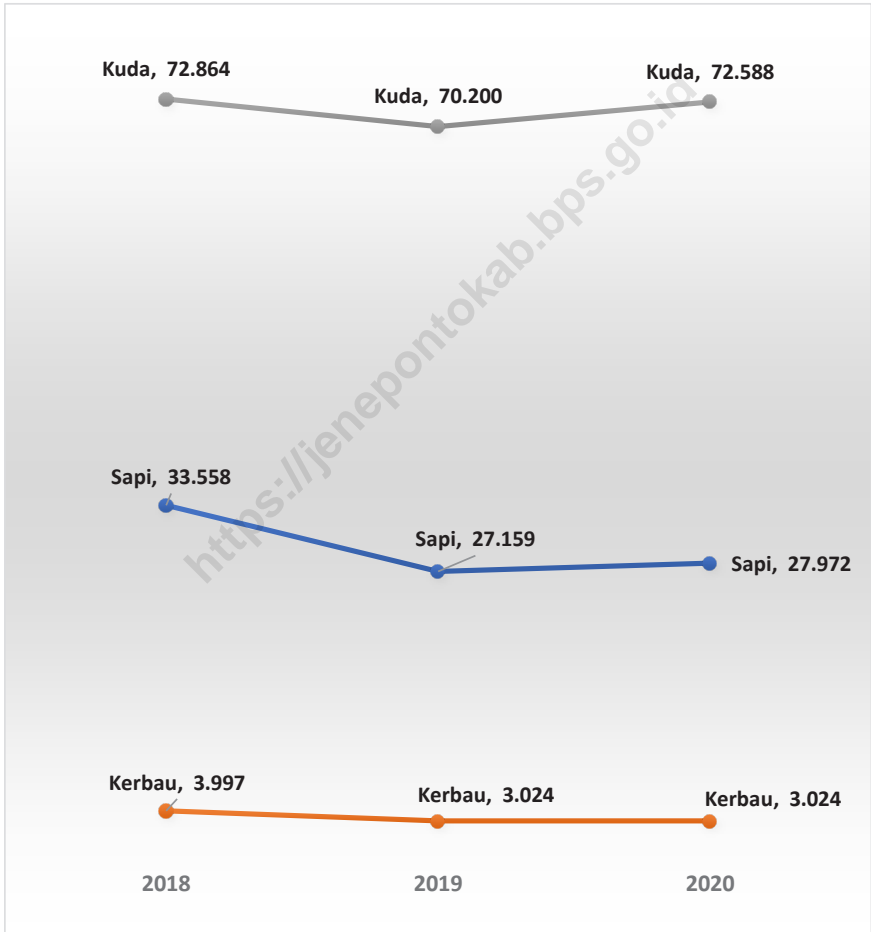


Sumber/Source : Dinas Pertanian Kabupaten Jeneponto
Agriculture Service of Jeneponto Regency

Gambar
Figures

5.2

Populasi Ternak Besar Menurut Jenis Ternak di Kabupaten Jeneponto, 2018-2020
Livestock Population by Type of Livestock in Jeneponto Regency, 2018-2020



Sumber/Source : Dinas Pertanian Kabupaten Jeneponto
Agriculture Service of Jeneponto Regency

**5.1 HORTIKULTURA
HORTICULTURE**

Tabel 5.1.1 Luas Panen Tanaman Sayuran Menurut Kecamatan dan Jenis Tanaman di Kabupaten Jeneponto (ha), 2019 dan 2020
Harvested Area of Vegetables by Subdistrict and Kind of Plant in Jeneponto Regency (ha), 2019 and 2020

Kecamatan Subdistrict	Bawang Merah Shallot		Cabai Besar Chili/Big Chili	
	2019	2020	2019	2020
(1)	(2)	(3)	(4)	(5)
Bangkala	39	72	-	-
Bangkala Barat	5	2	-	-
Tamalatea	51	48	2	-
Bontoramba	27	32	3	-
Binamu	54	51	1	-
Turatea	4	-	2	2
Batang	-	-	-	-
Arungkeke	16	22	-	-
Tarowang	-	-	-	-
Kelara	4	1	75	73
Rumbia	211	281	145	119
Jumlah / Total	411	509	228	194

Lanjutan Tabel/*Continued Table 5.1.1*

Kecamatan Subdistrict	Cabai Rawit <i>Chili/Cayenne Pepper</i>		Kentang <i>Potato</i>		Kubis <i>Cabbage</i>	
	2019	2020	2019	2020	2019	2020
(1)	(6)	(7)	(8)	(9)	(10)	(11)
Bangkala	124	129	-	-	-	-
Bangkala Barat	132	112	-	-	-	-
Tamalatea	100	105	-	-	-	-
Bontoramba	102	82	-	-	-	-
Binamu	80	92	-	-	-	-
Turatea	125	98	-	-	-	-
Batang	102	61	-	-	-	-
Arungkeke	94	79	-	-	-	-
Tarowang	128	87	-	-	-	-
Kelara	56	48	-	-	33	28
Rumbia	28	19	74	58	63	79
Jumlah / Total	1 071	912	74	58	96	107

Lanjutan Tabel/Continued Table 5.1.1

Kecamatan Subdistrict	Tomat Tomato		Bawang Putih Garlic		Petsai Chinese Cabbage	
	2019	2020	2019	2020	2019	2020
(1)	(12)	(13)	(14)	(15)	(16)	(17)
Bangkala	3	4	-	-	27	29
Bangkala Barat	5	4	-	-	-	7
Tamalatea	7	5	-	-	-	29
Bontoramba	2	5	-	-	-	-
Binamu	4	5	-	-	39	32
Turatea	3	5	-	-	-	10
Batang	-	3	-	-	-	4
Arungkeke	-	-	-	-	-	-
Tarowang	6	4	-	-	-	-
Kelara	10	11	-	-	23	32
Rumbia	26	36	10	52	41	65
Jumlah / Total	66	82	10	52	130	208

Sumber/Source: BPS, Statistik Pertanian Hortikultura SPH-SBS, 2020
 BPS-Statistics Indonesia, Agricultural Statistic for Horticulture SPH-SBS, 2020

Tabel
Table 5.1.2

Produksi Tanaman Sayuran Menurut Kecamatan dan Jenis Tanaman di Kabupaten Jeneponto (kuintal), 2019 dan 2020

Production of Vegetables by Subdistrict and Kind of Plant in Jeneponto Regency (quintal), 2019 and 2020

Kecamatan Subdistrict	Bawang Merah Shallot		Cabai Besar Chili/Big Chili	
	2019	2020	2019	2020
(1)	(2)	(3)	(4)	(5)
Bangkala	3 198	5 291	-	-
Bangkala Barat	399	142	-	-
Tamalatea	4 144	3 913	32	-
Bontoramba	2 180	2 557	60	-
Binamu	4 421	4 165	7	-
Turatea	320	-	87	92
Batang	-	-	-	-
Arungkeke	1 275	1 744	-	-
Tarowang	-	-	-	-
Kelara	399	78	2 001	2 773
Rumbia	17 494	24 393	3 743	4 253
Jumlah / Total	33 830	42 283	5 930	7 118

Lanjutan Tabel/Continued Table 5.1.2

Kecamatan Subdistrict	Cabai Rawit Chili/Cayenne Pepper		Kentang Potato		Kubis Cabbage	
	2019	2020	2019	2020	2019	2020
(1)	(6)	(7)	(8)	(9)	(10)	(11)
Bangkala	2 043	3 765	-	-	-	-
Bangkala Barat	2 414	3 520	-	-	-	-
Tamalatea	1 585	3 115	-	-	-	-
Bontoramba	1 614	2 415	-	-	-	-
Binamu	1 355	2 606	-	-	-	-
Turatea	1 868	2 877	-	-	-	-
Batang	1 920	1 602	-	-	-	-
Arungkeke	1 608	4 997	-	-	-	-
Tarowang	2 411	2 734	-	-	-	-
Kelara	1 040	1 435	-	-	2 382	2 329
Rumbia	704	512	7 283	5 866	4 800	6 588
Jumlah / Total	18 562	29 578	7 283	5 866	7 182	8 917

Lanjutan Tabel/*Continued Table* 5.1.2

Kecamatan Subdistrict	Tomat Tomato		Bawang Putih Garlic		Petsai Chinese Cabbage	
	2019	2020	2019	2020	2019	2020
(1)	(12)	(13)	(14)	(15)	(16)	(17)
Bangkala	101	176	-	-	1 323	1 321
Bangkala Barat	189	187	-	-	-	299
Tamalatea	193	180	-	-	-	1 293
Bontoramba	56	203	-	-	-	-
Binamu	157	188	-	-	1 981	1 480
Turatea	96	212	-	-	-	428
Batang	-	130	-	-	-	172
Arungkeke	-	-	-	-	-	-
Tarowang	189	172	-	-	-	-
Kelara	264	474	-	-	1 114	1 553
Rumbia	534	1 196	753	792	2 079	3 341
Jumlah / Total	1 779	3 118	753	792	6 497	9 887

Sumber/*Source*: BPS, Statistik Pertanian Hortikultura SPH-SBS, 2020
BPS-Statistics Indonesia, Agricultural Statistic for Horticulture SPH-SBS, 2020

Tabel
Table 5.1.3

Luas Panen Tanaman Sayuran dan Buah–Buahan Semusim Menurut Jenis Tanaman di Kabupaten Jeneponto (ha), 2016–2020
Harvested Area of Seasonal Vegetables and Fruits by Kind of Plant in Jeneponto Regency (ha), 2016–2020

Jenis Tanaman Kind of Plants	2016	2017	2018	2019	2020
(1)	(2)	(3)	(4)	(5)	(6)
Bawang Daun/Spring Onion	17	30	29	47	48
Bawang Merah/Shallot	217	287	271	411	509
Bawang Putih/Garlic	-	-	-	10	52
Bayam/Spinach	5	2	1	21	36
Buncis/Bean	26	23	21	33	31
Cabai Besar/Big Chili	167	195	200	228	194
Cabai Rawit/Cayenne Pepper	821	841	949	1 071	912
Kacang Panjang/Long Beans	8	12	16	19	35
Kangkung/Kale	51	52	48	98	91
Kentang/Potato	36	46	42	74	58
Ketimun/Cucumber	53	31	21	41	25
Kubis/Cabbage	75	65	84	96	107
Labu Siam/Chayote	26	26	21	31	29
Petsai/Sawi Petsai/Mustard	154	51	75	130	208
Semangka/Watermelon	6	63	51	43	25
Terung/Eggplant	45	45	25	48	33
Tomat/Tomato	73	92	53	66	82
Wortel/Carrot	78	45	32	61	59

Sumber/Source: BPS, Statistik Pertanian Hortikultura SPH-SBS, 2020
BPS-Statistics Indonesia, Agricultural Statistic for Horticulture SPH-SBS, 2020

Tabel
Table 5.1.4

Produksi Tanaman Sayuran dan Buah-Buahan Semusim Menurut Jenis Tanaman di Kabupaten Jeneponto (kuintal), 2016–2020
Production of Seasonal Vegetables and Fruits by Kind of Plant in Jeneponto Regency (quintal), 2016–2020

Jenis Tanaman Kind of Plants	2016	2017	2018	2019	2020
(1)	(2)	(3)	(4)	(5)	(6)
Bawang Daun/ <i>Spring Onion</i>	959	1 915	1 563	2 732	2 682
Bawang Merah/ <i>Shallot</i>	17 118	22 036	22 493	33 830	42 283
Bawang Putih/ <i>Garlic</i>	-	-	-	753	792
Bayam/ <i>Spinach</i>	107	27	17	602	715
Buncis/ <i>Bean</i>	4 400	4 001	605	796	967
Cabai Besar/ <i>Big Chili</i>	2 161	4 664	4 476	5 930	7 118
Cabai Rawit/ <i>Cayenne Pepper</i>	10 154	15 285	17 687	18 562	29 578
Kacang Panjang/ <i>Long Beans</i>	357	774	499	697	1 086
Kangkung/ <i>Kale</i>	1 132	1 736	1 057	2 463	2 099
Kentang/ <i>Potato</i>	3 079	4 345	4 591	7 283	5 866
Ketimun/ <i>Cucumber</i>	8 719	5 388	730	1 425	1 218
Kubis/ <i>Cabbage</i>	3 575	4 420	5 965	7 182	8 917
Labu Siam/ <i>Chayote</i>	4 777	3 995	830	772	1 051
Petsai/ <i>Sawi Petsai/Mustard</i>	7 023	3 797	2 888	6 497	9 887
Semangka/ <i>Watermelon</i>	242	732	624	665	602
Terung/ <i>Eggplant</i>	5 885	3 666	617	1 574	1 688
Tomat/ <i>Tomato</i>	14 047	12 008	1 310	1 779	3 118
Wortel/ <i>Carrot</i>	6 055	3 707	2 146	4 956	5 100

Sumber/Source: BPS, Statistik Pertanian Hortikultura SPH-SBS, 2020
BPS-Statistics Indonesia, Agricultural Statistic for Horticulture SPH-SBS, 2020

Tabel
Table 5.1.5

Luas Panen Tanaman Biofarmaka Menurut Kecamatan dan Jenis Tanaman di Kabupaten Jeneponto (m²), 2019 dan 2020

Harvested Area of Medicinal Plants by Subdistrict and Kind of Plant in Jeneponto Regency (m²), 2019 and 2020

Kecamatan Subdistrict	Jahe Ginger		Laos/Lengkuas Galanga	
	2019	2020	2019	2020
(1)	(2)	(3)	(4)	(5)
Bangkala	-	-	-	-
Bangkala Barat	-	22 285	-	-
Tamalatea	-	-	-	-
Bontoramba	-	-	-	-
Binamu	-	-	-	-
Turatea	-	-	-	-
Batang	-	-	-	-
Arungkeke	-	-	-	-
Tarowang	-	-	-	-
Kelara	-	5 750	-	-
Rumbia	-	12 250	-	-
Jumlah / Total	-	40 285	-	-

Lanjutan Tabel/*Continued Table* 5.1.5

Kecamatan Subdistrict	Kencur <i>East Indian Galangal</i>		Kunyit <i>Turmeric</i>	
	2019	2020	2019	2020
(1)	(6)	(7)	(8)	(9)
Bangkala	-	-	-	-
Bangkala Barat	-	5 000	-	10 730
Tamalatea	-	-	-	-
Bontoramba	-	-	-	-
Binamu	-	-	-	-
Turatea	-	-	-	-
Batang	-	-	-	-
Arungkeke	-	-	-	-
Tarowang	-	-	-	-
Kelara	-	3 200	-	7 500
Rumbia	-	8 500	-	10 125
Jumlah / Total	-	16 700	-	28 355

Sumber/*Source*: BPS, Statistik Pertanian Hortikultura SPH-TBF, 2020
 BPS-Statistics Indonesia, *Agricultural Statistic for Horticulture SPH-TBF, 2020*

Tabel
Table 5.1.6

Produksi Tanaman Biofarmaka Menurut Kecamatan dan Jenis Tanaman di Kabupaten Jeneponto (kg), 2019 dan 2020

Production of Medicinal Plants by Subdistrict and Kind of Plant in Jeneponto Regency (kg), 2019 and 2020

Kecamatan Subdistrict	Jahe Ginger		Laos/Lengkuas Galanga	
	2019	2020	2019	2020
(1)	(2)	(3)	(4)	(5)
Bangkala	-	-	-	-
Bangkala Barat	-	41 995	-	-
Tamalatea	-	-	-	-
Bontoramba	-	-	-	-
Binamu	-	-	-	-
Turatea	-	-	-	-
Batang	-	-	-	-
Arungkeke	-	-	-	-
Tarowang	-	-	-	-
Kelara	-	11 290	-	-
Rumbia	-	22 491	-	-
Jumlah / Total	-	75 776	-	-

Lanjutan Tabel/*Continued Table* 5.1.6

Kecamatan Subdistrict	Kencur <i>East Indian Galangal</i>		Kunyit <i>Turmeric</i>	
	2019	2020	2019	2020
(1)	(6)	(7)	(8)	(9)
Bangkala	-	-	-	-
Bangkala Barat	-	9 835	-	21 655
Tamalatea	-	-	-	-
Bontoramba	-	-	-	-
Binamu	-	-	-	-
Turatea	-	-	-	-
Batang	-	-	-	-
Arungkeke	-	-	-	-
Tarowang	-	-	-	-
Kelara	-	5 451	-	15 472
Rumbia	-	15 805	-	19 442
Jumlah / Total	-	31 091	-	56 569

Sumber/*Source*: BPS, Statistik Pertanian Hortikultura SPH-TBF, 2020
 BPS-Statistics Indonesia, *Agricultural Statistic for Horticulture SPH-TBF, 2020*

Tabel
Table 5.1.7

**Luas Panen Tanaman Biofarmaka Menurut Jenis Tanaman
di Kabupaten Jeneponto (m²), 2016-2020**
*Harvested Area of Medicinal Plants by Kind of Plant in
Jeneponto Regency (m²), 2016-2020*

Jenis Tanaman <i>Kind of Plants</i>	2016	2017	2018	2019	2020
(1)	(2)	(3)	(4)	(5)	(6)
Dlingo/Dringo/ <i>Sweet Root/Calamus</i>	-	-	-	-	-
Jahe/ <i>Ginger</i>	-	-	-	-	40 285
Kapulaga/ <i>Java Cardamon</i>	-	-	-	-	-
Keji Beling/Kecibeling/ <i>Strobilanthes Crispa</i>	-	-	-	-	-
Kencur/ <i>East Indian Galangal</i>	-	-	-	-	16 700
Kunyit/ <i>Turmeric</i>	-	-	-	-	28 355
Laos/Lengkuas/ <i>Galanga</i>	-	-	-	-	-
Lempuyang/ <i>Zingiber Aromaticum</i>	-	-	-	-	-
Lidah Buaya/ <i>Oliviera</i>	-	-	-	-	-
Mahkota Dewa/ <i>God's Crown</i>	-	-	-	-	-
Mengkudu/Pace/ <i>Indian Mulberry</i>	-	-	-	-	-
Sambiloto/ <i>King of Bitter</i>	-	-	-	-	-
Temuireng/ <i>Black Turmeric</i>	-	-	-	-	-
Temukunci/ <i>Chinese Keys</i>	-	-	-	-	-
Temulawak/ <i>Java Turmeric</i>	-	-	-	-	-

Sumber/Source: BPS, Statistik Pertanian Hortikultura SPH-TBF, 2020
BPS-Statistics Indonesia, Agricultural Statistic for Horticulture SPH-TBF, 2020

Tabel 5.1.8 **Produksi Tanaman Biofarmaka Menurut Jenis Tanaman di Kabupaten Jeneponto (kg), 2016–2020**
Production of Medicinal Plants by Kind of Plant in Jeneponto Regency (kg), 2016–2020

Jenis Tanaman <i>Kind of Plants</i>	2016	2017	2018	2019	2020
(1)	(2)	(3)	(4)	(5)	(6)
Dlingo/Dringo/ <i>Sweet Root/Calamus</i>	-	-	-	-	-
Jahe/ <i>Ginger</i>	-	-	-	-	75 776
Kapulaga/ <i>Java Cardamon</i>	-	-	-	-	-
Keji Beling/Kecibeling/ <i>Strobilanthes Crispa</i>	-	-	-	-	-
Kencur/ <i>East Indian Galangal</i>	-	-	-	-	31 091
Kunyit/ <i>Turmeric</i>	-	-	-	-	56 569
Laos/Lengkuas/ <i>Galanga</i>	-	-	-	-	-
Lempuyang/ <i>Zingiber Aromaticum</i>	-	-	-	-	-
Lidah Buaya/ <i>Oliviera</i>	-	-	-	-	-
Mahkota Dewa/ <i>God's Crown</i>	-	-	-	-	-
Mengkudu/Pace/ <i>Indian Mulberry</i>	-	-	-	-	-
Sambiloto/ <i>King of Bitter</i>	-	-	-	-	-
Temuireng/ <i>Black Turmeric</i>	-	-	-	-	-
Temukunci/ <i>Chinese Keys</i>	-	-	-	-	-
Temulawak/ <i>Java Turmeric</i>	-	-	-	-	-

Sumber/Source: BPS, Statistik Pertanian Hortikultura SPH-TBF, 2020
 BPS-Statistics Indonesia, *Agricultural Statistic for Horticulture SPH-TBF, 2020*

Tabel
Table 5.1.9

Luas Panen Tanaman Hias Menurut Kecamatan dan Jenis Tanaman di Kabupaten Jeneponto (m²), 2019 dan 2020
Harvested Area of Ornamental Plants by Subdistrict and Kind of Plant in Jeneponto Regency (m²), 2019 and 2020

Kecamatan Subdistrict	Anggrek/Orchid		Krisan/Chrysantemum	
	2019	2020	2019	2020
(1)	(2)	(3)	(4)	(5)
Bangkala	-	-	-	-
Bangkala Barat	-	-	-	-
Tamalatea	-	-	-	-
Bontoramba	-	-	-	-
Binamu	-	-	-	-
Turatea	-	-	-	-
Batang	-	-	-	-
Arungkeke	-	-	-	-
Tarawang	-	-	-	-
Kelara	-	-	-	-
Rumbia	-	-	-	-
Jumlah / Total	-	-	-	-

Lanjutan Tabel/*Continued Table* 5.1.9

Kecamatan Subdistrict	Mawar/Rose		Sedap Malam/Tuberose	
	2019	2020	2019	2020
(1)	(6)	(7)	(8)	(9)
Bangkala	-	-	-	-
Bangkala Barat	-	-	-	-
Tamalatea	-	-	-	-
Bontoramba	-	-	-	-
Binamu	-	-	-	-
Turatea	-	-	-	-
Batang	-	-	-	-
Arungkeke	-	-	-	-
Tarowang	-	-	-	-
Kelara	-	-	-	-
Rumbia	-	-	-	-
Jumlah / Total	-	-	-	-

Sumber/Source: BPS, Statistik Pertanian Hortikultura SPH-TH, 2020
 BPS-Statistics Indonesia, Agricultural Statistic for Horticulture SPH-TH, 2020

Tabel
Table 5.1.10

Produksi Tanaman Hias Menurut Kecamatan dan Jenis Tanaman di Kabupaten Jeneponto (tangkai), 2019 dan 2020

Production of Ornamental Plants by Subdistrict and Kind of Plant in Jeneponto Regency (stalks), 2019 and 2020

Kecamatan Subdistrict	Anggrek/ <i>Orchid</i>		Krisan/ <i>Chrysantemum</i>	
	2019	2020	2019	2020
(1)	(2)	(3)	(4)	(5)
Bangkala	-	-	-	-
Bangkala Barat	-	-	-	-
Tamalatea	-	-	-	-
Bontoramba	-	-	-	-
Binamu	-	-	-	-
Turatea	-	-	-	-
Batang	-	-	-	-
Arungkeke	-	-	-	-
Tarowang	-	-	-	-
Kelara	-	-	-	-
Rumbia	-	-	-	-
Jumlah / Total	-	-	-	-

Lanjutan Tabel/*Continued Table* 5.1.10

Kecamatan Subdistrict	Mawar/Rose		Sedap Malam/Tuberose	
	2019	2020	2019	2020
(1)	(6)	(7)	(8)	(9)
Bangkala	-	-	-	-
Bangkala Barat	-	-	-	-
Tamalatea	-	-	-	-
Bontoramba	-	-	-	-
Binamu	-	-	-	-
Turatea	-	-	-	-
Batang	-	-	-	-
Arungkeke	-	-	-	-
Tarowang	-	-	-	-
Kelara	-	-	-	-
Rumbia	-	-	-	-
Jumlah / Total	-	-	-	-

Sumber/*Source*: BPS, Statistik Pertanian Hortikultura SPH-TH, 2020
BPS-Statistics Indonesia, Agricultural Statistic for Horticulture SPH-TH, 2020

Tabel 5.1.11 **Luas Panen Tanaman Hias Menurut Jenis Tanaman di Kabupaten Jeneponto (m²), 2017-2020**
Table 5.1.11 **Harvested Area of Ornamental Plants by Kind of Plant in Jeneponto Regency (m²), 2017-2020**

Jenis Tanaman Kind of Plants	2017	2018	2019	2020
(1)	(2)	(3)	(4)	(5)
Adenium (Kamboja Jepang)/ <i>Adenium obesum</i>	-	-	-	-
Aglaonema/ <i>Chinese evergreens</i>	-	-	-	-
Anggrek/ <i>Orchid</i>	-	-	-	-
Anthurium Bunga/ <i>Flamingo Lily Flower</i>	-	-	-	-
Anthurium Daun/ <i>Laceleaf</i>	-	-	-	-
Anyelir/ <i>Carnation</i>	-	-	-	-
Caladium/ <i>Heart of Jesus</i>	-	-	-	-
Cordyline/ <i>Cordyline</i>	-	-	-	-
Diffenbachia/ <i>Dumb canes</i>	-	-	-	-
Dracaena/ <i>Dracaena</i>	-	-	-	-
Euphorbia/ <i>Spurges</i>	-	-	-	-
Gladiol/ <i>Gladiol</i>	-	-	-	-
Herbras/ <i>Gerbera</i>	-	-	-	-
Krisan/ <i>Chrysantemum</i>	-	-	-	-
Mawar/ <i>Rose</i>	-	-	-	-

Sumber/Source: BPS, Statistik Pertanian Hortikultura SPH-TH, 2020
 BPS-Statistics Indonesia, Agricultural Statistic for Horticulture SPH-TH, 2020

Tabel 5.1.12 **Produksi Tanaman Hias Menurut Jenis Tanaman di Kabupaten Jeneponto (tangkai), 2017-2020**
Table *Production of Ornamental Plants by Kind of Plant in Jeneponto Regency (stalks), 2017-2020*

Jenis Tanaman <i>Kind of Plants</i>	2017	2018	2019	2020
(1)	(2)	(3)	(4)	(5)
Adenium (Kamboja Jepang)/ <i>Adenium obesum</i>	-	-	-	-
Aglaonema/ <i>Chinese evergreens</i>	-	-	-	-
Anggrek/ <i>Orchid</i>	-	-	-	-
Anthurium Bunga/ <i>Flamingo Lily Flower</i>	-	-	-	-
Anthurium Daun/ <i>Laceleaf</i>	-	-	-	-
Anyelir/ <i>Carnation</i>	-	-	-	-
Caladium/ <i>Heart of Jesus</i>	-	-	-	-
Cordyline/ <i>Cordyline</i>	-	-	-	-
Diffenbachia/ <i>Dumb canes</i>	-	-	-	-
Dracaena/ <i>Dracaena</i>	-	-	-	-
Euphorbia/ <i>Spurges</i>	-	-	-	-
Gladiol/ <i>Gladiol</i>	-	-	-	-
Herbras/ <i>Gerbera</i>	-	-	-	-
Krisan/ <i>Chrysantemum</i>	-	-	-	-
Mawar/ <i>Rose</i>	-	-	-	-

Sumber/Source: BPS, Statistik Pertanian Hortikultura SPH-TH, 2020
 BPS-Statistics Indonesia, Agricultural Statistic for Horticulture SPH-TH, 2020

Tabel
Table 5.1.13

Produksi Buah-buahan Menurut Kecamatan dan Jenis Tanaman di Kabupaten Jeneponto (kuintal), 2019 dan 2020

Production of Fruits by Subdistrict and Kind of Plant in Jeneponto Regency (quintal), 2019 and 2020

Kecamatan Subdistrict	Mangga Mango		Durian Durian	
	2019	2020	2019	2020
(1)	(2)	(3)	(4)	(5)
Bangkala	17 193	14 613	-	-
Bangkala Barat	7 918	5 664	-	-
Tamalatea	6 951	5 268	-	-
Bontoramba	1 605	1 618	-	-
Binamu	5 975	11 646	-	-
Turatea	2 853	2 312	-	-
Batang	961	882	-	-
Arungkeke	1 414	1 325	-	-
Tarowang	2 309	1 883	-	16
Kelara	9 261	9 690	-	67
Rumbia	9 913	11 137	507	442
Jumlah / Total	66 353	66 038	507	525

Lanjutan Tabel/*Continued Table* 5.1.13

Kecamatan Subdistrict	Jeruk Siam Orange/Tangerine		Pisang Banana	
	2019	2020	2019	2020
(1)	(6)	(7)	(8)	(9)
Bangkala	-	4	3 599	4 016
Bangkala Barat	-	-	4 536	3 520
Tamalatea	-	-	1 245	1 816
Bontoramba	-	-	312	473
Binamu	53	22	126	174
Turatea	-	-	1 937	2 069
Batang	-	-	369	493
Arungkeke	-	-	479	461
Tarowang	267	467	97	125
Kelara	310	518	8 546	7 245
Rumbia	-	-	6 003	7 535
Jumlah / Total	630	1 011	27 249	27 927

Lanjutan Tabel/Continued Table 5.1.13

Kecamatan Subdistrict	Pepaya Papaya		Salak Snakefruit	
	2019	2020	2019	2020
(1)	(10)	(11)	(12)	(13)
Bangkala	-	-	-	-
Bangkala Barat	703	466	-	-
Tamalatea	-	-	-	-
Bontoramba	-	-	-	-
Binamu	95	58	-	-
Turatea	155	215	-	-
Batang	71	49	-	-
Arungkeke	17	18	-	-
Tarowang	15	18	-	-
Kelara	789	775	-	-
Rumbia	178	178	-	-
Jumlah / Total	2 023	1 777	-	-

Sumber/Source: BPS, Statistik Pertanian Hortikultura SPH-BST, 2020
 BPS-Statistics Indonesia, Agricultural Statistic for Horticulture SPH-BST, 2020

Tabel
Table 5.1.14**Produksi Buah–Buahan dan Sayuran Tahunan Menurut Jenis Tanaman di Kabupaten Jeneponto (kuintal), 2018–2020****Production of Annual Fruits and Vegetables by Kind of Plant in Jeneponto Regency (quintal), 2018–2020**

Jenis Tanaman Kind of Plants	2018	2019	2020
(1)	(2)	(3)	(4)
Alpukat/ Avocado	1 658	3 238	3 252
Anggur/ Grape	-	-	-
Apel/ Apple	-	-	-
Duku/Langsar/Kokosan/ Duku	-	84	67
Durian/ Durian	63	507	525
Jambu Air/ Water Apple	132	52	49
Jambu Biji/ Guava	951	394	500
Jengkol/ Jengkol	-	-	-
Jeruk Besar/ Pomelo	18	92	56
Jeruk Siam/Kepron/ Orange/Tangerine	582	630	1 011
Mangga/ Mango	129 826	66 353	66 038
Markisa/Konyal/ Passion fruit	1 784	2 497	2 438
Melinjo/ Gnetum/Melinjo	-	-	-
Nangka/Cempedak/ Jackfruit	6 008	6 827	7 097
Nenas/ Pineapple	25	60	47
Pepaya/ Papaya	2 690	2 023	1 777
Petai/ Twisted Cluster Bean	424	526	307
Pisang/ Banana	34 040	27 249	27 927
Rambutan/ Rambutan	-	485	296
Sirsak/ Soursop	753	1 563	1 912
Sukun/ Breadfruit	3 293	2 642	2 330

Sumber/Source: BPS, Statistik Pertanian Hortikultura SPH-BST, 2020
BPS-Statistics Indonesia, Agricultural Statistic for Horticulture SPH-BST, 2020

Tabel 5.1.15 Jumlah Pohon dan Produksi Buah-Buahan Menurut Jenisnya di Kabupaten Jeneponto, 2020
Number of Tree and Production of Fruits by Kind of Fruits in Jeneponto Regency, 2020

Jenis Tanaman Kind of Plants	Jumlah Pohon Number of Trees	Jumlah Pohon Berproduksi Number of Trees Which Are Produced	Produksi (Kuintal) Production (Quintal)
(1)	(2)	(3)	(4)
Alpokot Avocado	21 212	9 136	3 252
Mangga Mango	439 352	134 878	66 038
Jeruk Besar Pomelo	1 972	284	56
Jeruk Siam/ Keprok Siam Orange	37 714	5 015	1 011
Jambu biji Guava	29 848	2 868	500
Pepaya Papaya	16 603	5 935	1 777
Sirsak Soursop	36 195	9 223	1 912
Pisang Banana	327 989	70 682	27 927
Nenas Pineapple	3 123	880	47
Nangka Jackfruit	67 773	14 458	7 097

Sumber/Source: BPS, Statistik Pertanian Hortikultura SPH-BST, 2020
 BPS-Statistics Indonesia, Agricultural Statistic for Horticulture SPH-BST, 2020

5.2 PERKEBUNAN ESTATE CROPS

Tabel 5.2.1 **Luas Areal Tanaman Perkebunan Menurut Kecamatan dan Jenis Tanaman di Kabupaten Jeneponto (ha), 2019 dan 2020**
Planted Area of Estate Crops by Subdistrict and Type of Crops in Jeneponto Regency (ha), 2019 and 2020

Kecamatan Subdistrict	Kapok Kapok		Kelapa Coconut	
	2019	2020	2019	2020
(1)	(2)	(3)	(4)	(5)
Bangkala	105,00	105,00	897,45	886,00
Bangkala Barat	140,00	140,00	316,25	316,00
Tamalatea	105,75	105,75	805,75	805,00
Bontoramba	105,00	105,00	259,75	259,00
Binamu	13,00	13,00	1 034,25	1.033,00
Turatea	33,50	33,50	113,00	113,00
Batang	609,25	609,25	499,00	238,00
Arungkeke	12,00	12,00	1 184,75	1.323,00
Tarowang	120,45	120,45	237,50	500,00
Kelara	155,75	155,75	149,75	100,00
Rumbia	173,80	173,80	26,75	0,00
Jumlah / Total	1 573,50	1 573,50	5 524,20	5 573,00

Lanjutan Tabel/*Continued Table 5.2.1*

Kecamatan <i>Subdistrict</i>	Kopi Arabika <i>Arabica Coffee</i>		Cengkeh <i>Clove</i>	
	2019	2020	2019	2020
(1)	(6)	(7)	(8)	(9)
Bangkala	–	15,00	–	–
Bangkala Barat	–	55,00	–	–
Tamalatea	–	–	–	–
Bontoramba	–	–	–	–
Binamu	–	–	–	–
Turatea	–	–	–	–
Batang	–	–	–	–
Arungkeke	–	–	–	–
Tarawang	–	–	–	–
Kelara	119,00	119,00	57,00	57,00
Rumbia	2 368,00	2 318,00	144,00	144,00
Jumlah / Total	2 487,00	2 507,00	201,00	201,00

Lanjutan Tabel/*Continued Table 5.2.1*

Kecamatan Subdistrict	Kakao Cocoa		Jambu Mete Cashew	
	2019	2020	2019	2020
(1)	(10)	(11)	(12)	(13)
Bangkala	–	13,00	888,00	888,00
Bangkala Barat	–	10,00	520,00	520,00
Tamalatea	–	–	60,00	60,00
Bontoramba	–	–	147,50	148,00
Binamu	–	–	31,25	32,00
Turatea	–	–	282,25	282,00
Batang	–	–	86,75	87,00
Arungkeke	–	–	3,75	4,00
Tarowang	–	–	–	–
Kelara	21,00	21,00	283,00	283,00
Rumbia	109,00	109,00	346,50	346,50
Jumlah / Total	130,00	153,00	2 649,00	2 650,50

Lanjutan Tabel/Continued Table 5.2.1

Kecamatan Subdistrict	Siwalan Runoff		Tembakau Tobacco		Kemiri Candlenut	
	2019	2020	2019	2020	2019	2020
(1)	(14)	(15)	(16)	(17)	(18)	(19)
Bangkala	78,75	97,50	12,50	–	–	–
Bangkala Barat	57,50	93,00	–	–	–	–
Tamalatea	65,50	120,00	6,75	–	–	–
Bontoramba	47,50	50,00	17,50	–	–	–
Binamu	48,25	50,00	–	–	–	–
Turatea	31,75	31,00	–	–	–	–
Batang	31,75	41,50	–	–	–	–
Arungkeke	20,00	20,00	–	–	–	–
Tarowang	39,50	30,00	–	–	–	–
Kelara	24,75	0,00	7,25	–	24,50	24,00
Rumbia	17,75	0,00	30,00	–	147,00	147,00
Jumlah / Total	463,00	533,00	74,00	–	171,50	185,00

Sumber/Source: Dinas Pertanian Bidang Perkebunan Kabupaten Jeneponto, 2020
 Department of Agriculture, Plantation Sector of Jeneponto Regency, 2020

Tabel
Table 5.2.2

Produksi Perkebunan Menurut Kecamatan dan Jenis Tanaman di Kabupaten Jeneponto (ton), 2019 dan 2020
Production of Estate by Subdistrict and Type of Crops in Jeneponto Regency (ton), 2019 and 2020

Kecamatan Subdistrict	Kapok Kapok		Kelapa Coconut	
	2019	2020	2019	2020
(1)	(2)	(3)	(4)	(5)
Bangkala	0,92	0,92	280,00	273,00
Bangkala Barat	1,84	1,84	91,00	89,00
Tamalatea	1,61	1,61	285,60	278,00
Bontoramba	1,61	1,61	25,20	83,00
Binamu	0,30	0,30	380,00	371,00
Turatea	0,02	0,02	32,30	32,30
Batang	10,35	10,35	57,60	88,00
Arungkeke	0,28	0,28	451,30	187,00
Tarowang	1,84	1,84	172,80	173,00
Kelara	3,45	3,45	39,20	19,00
Rumbia	0,25	0,25	6,00	–
Jumlah / Total	22,47	22,47	1 821,00	1 593,30

Lanjutan Tabel/*Continued Table 5.2.2*

Kecamatan <i>Subdistrict</i>	Kopi Arabika <i>Arabica Coffee</i>		Cengkeh <i>Clove</i>	
	2019	2020	2019	2020
(1)	(6)	(7)	(8)	(9)
Bangkala	–	–	–	–
Bangkala Barat	–	–	–	–
Tamalatea	–	–	–	–
Bontoramba	–	–	–	–
Binamu	–	–	–	–
Turatea	–	–	–	–
Batang	–	–	–	–
Arungkeke	–	–	–	–
Tarowang	–	–	–	–
Kelara	26,40	26,40	17,35	17,35
Rumbia	773,60	773,60	39,65	39,65
Jumlah / Total	800,00	800,00	57,00	57,00

Lanjutan Tabel/*Continued Table 5.2.2*

Kecamatan Subdistrict	Kakao Cocoa		Jambu Mete Cashew	
	2019	2020	2019	2020
(1)	(10)	(11)	(12)	(13)
Bangkala	–	3,50	145,20	145,20
Bangkala Barat	–	2,60	110,00	110,00
Tamalatea	–	–	10,45	10,45
Bontoramba	–	–	27,50	27,50
Binamu	–	–	2,19	2,19
Turatea	–	–	62,15	62,15
Batang	–	–	14,58	14,58
Arungkeke	–	–	–	–
Tarowang	–	–	–	–
Kelara	5,90	5,90	55,00	55,00
Rumbia	21,20	21,20	69,30	69,30
Jumlah / Total	27,10	33,20	496,37	496,37

Lanjutan Tabel/Continued Table 5.2.2

Kecamatan Subdistrict	Siwalan Runoff		Tembakau Tobacco		Kemiri Candlenut	
	2019	2020	2019	2020	2019	2020
(1)	(14)	(15)	(16)	(17)	(18)	(19)
Bangkala	12,35	16,00	6,00	–	–	–
Bangkala Barat	8,50	17,00	–	–	–	0,20
Tamalatea	9,44	233,00	3,00	–	–	–
Bontoramba	7,92	6,00	9,00	–	–	–
Binamu	8,27	9,00	–	–	–	–
Turatea	5,30	5,00	–	–	–	–
Batang	4,19	6,00	–	–	–	–
Arungkeke	2,91	3,00	–	–	–	–
Tarowang	4,66	4,00	–	–	–	–
Kelara	3,38	–	4,00	–	0,23	1,00
Rumbia	1,57	–	15,00	–	1,78	1,00
Jumlah / Total	68,49	299,00	37,00	–	2,01	2,20

Sumber/Source: Dinas Pertanian, Bidang Perkebunan Kabupaten Jeneponto, 2020
 Department of Agriculture, Plantation Sector of Jeneponto Regency, 2020

Tabel 5.2.3 Banyaknya Petani Tanaman Perkebunan Rakyat Per Komoditas di Kabupaten Jeneponto, 2020
Number of Small Estate Farmer by Commodity in Jeneponto Regency, 2020

Komoditas Commodity	Jumlah Petani Perkebunan (KK) Total of Small Estate Farmer	
	Pemilik Owner	BMU BMU
(1)	(2)	(3)
Kelapa Dalam / Coconut	2 759	0
Kopi Arabika / Arabica Coffee	2 390	2
Kakao / Cocoa	381	2
Cengkeh / Clove	748	2
Lada / Pepper	30	2
Jambu Mete / Cashew	3 905	2
Kapok / Kapok	2 502	2
Pala / Nutmeg	500	2
Kemiri / Candlenut	599	2
Siwalan / Runoff	765	2
Jumlah / Total	14 579	18

Sumber/Source: Dinas Pertanian, Bidang Perkebunan Kabupaten Jeneponto, 2020
 Department of Agriculture, Plantation Sector of Jeneponto Regency, 2020

**5.3 PERTANIAN, KEHUTANAN, PETERNAKAN, DAN PERIKANAN
AGRICULTURE, FORESTRY, LIVESTOCK, AND FISHERY**

Tabel 5.3.1 Luas Tanam, Luas Panen, Produksi, dan Rata-Rata Produksi Padi Sawah Menurut Kecamatan di Kabupaten Jeneponto, 2020
Planted Area, Harvested Area, Production, and Average Production of Rice Fields by Subdistricts in Jeneponto Regency, 2020

Kecamatan Subdistrict	Luas Tanam (ha) Planted Area	Luas Panen (ha) Harvested Area	Produksi (ton) Production	Produktivitas (ton/ha) Productivity
(1)	(2)	(3)	(4)	(5)
Bangkala	1 403	1 403	7 407,84	5,28
Bangkala Barat	5 480	5 480	29 318,00	5,35
Tamalatea	599	599	3 084,85	5,15
Bontoramba	3 072	3 072	17 141,76	5,58
Binamu	2 233	2 130	11 629,80	5,46
Turatea	2 881	2 881	14 750,72	5,12
Batang	1 666	1 616	8 774,88	5,43
Arungkeke	1 691	1 651	8 931,91	5,41
Tarawang	2 559	2 504	12 820,48	5,12
Kelara	1 811	1 811	11 210,09	6,19
Rumbia	2 295	2 155	11 313,75	5,25
Jumlah / Total	25 690	25 302	136 384,08	5,39

Sumber/Source: Dinas Pertanian Kabupaten Jeneponto, 2020
Agriculture Office of Jeneponto Regency, 2020

Tabel
Table 5.3.2

Luas Tanam, Luas Panen, Produksi, dan Rata-Rata Produksi Padi Ladang Menurut Kecamatan di Kabupaten Jeneponto, 2020
Planted Area, Harvested Area, Production, and Average Production of Dry Land Rice by Subdistricts in Jeneponto Regency, 2020

Kecamatan Subdistrict	Luas Tanam (ha) Planted Area	Luas Panen (ha) Harvested Area	Produksi (ton) Production	Produktivitas (ton/ha) Productivity
(1)	(2)	(3)	(4)	(5)
Bangkala	295	295	1 584,15	5,37
Bangkala Barat	250	250	1 350,00	5,40
Tamalatea	-	-	-	-
Bontoramba	350	350	1 788,50	5,11
Binamu	-	-	-	-
Turatea	-	-	-	-
Batang	-	-	-	-
Arungkeke	-	-	-	-
Tarowang	-	-	-	-
Kelara	-	-	-	-
Rumbia	-	-	-	-
Jumlah / Total	895	895	4 722,65	5,28

Sumber/Source: Dinas Pertanian Kabupaten Jeneponto, 2020
Agriculture Office of Jeneponto Regency, 2020

Tabel
Table 5.3.3

Luas Tanam, Luas Panen, Produksi, dan Rata-Rata Produksi Jagung Menurut Kecamatan di Kabupaten Jeneponto, 2020
Planted Area, Harvested Area, Production, and Average Production of Corn by Subdistricts in Jeneponto Regency, 2020

Kecamatan Subdistrict	Luas Tanam (ha) Planted Area	Luas Panen (ha) Harvested Area	Produksi (ton) Production	Produktivitas (ton/ha) Productivity
(1)	(2)	(3)	(4)	(5)
Bangkala	7 895	7 507	55 176,45	7,35
Bangkala Barat	11 391	11 247	84 577,44	7,52
Tamalatea	4 257	4 249	31 867,50	7,50
Bontoramba	6 383	6 353	46 059,25	7,25
Binamu	5 360	5 250	38 220,00	7,28
Turatea	6 507	6 345	45 366,75	7,15
Batang	4 194	3 871	29 613,15	7,65
Arungkeke	2 916	2 857	21 256,08	7,44
Tarawang	4 664	4 660	33 598,60	7,21
Kelara	3 386	3 386	25 598,16	7,56
Rumbia	6 325	6 141	44 829,30	7,30
Jumlah / Total	63 278	61 866	456 162,68	7,37

Sumber/Source: Dinas Pertanian Kabupaten Jeneponto, 2020
Agriculture Office of Jeneponto Regency, 2020

Tabel
Table 5.3.4

Luas Tanam, Luas Panen, Produksi, dan Rata-Rata Produksi Ubi Jalar Menurut Kecamatan di Kabupaten Jeneponto, 2020
Planted Area, Harvested Area, Production, and Average Production of Sweet Potatoes by Subdistricts in Jeneponto Regency, 2020

Kecamatan Subdistrict	Luas Tanam (ha) Planted Area	Luas Panen (ha) Harvested Area	Produksi (ton) Production	Produktivitas (ton/ha) Productivity
(1)	(2)	(3)	(4)	(5)
Bangkala	5	5	61,30	12,26
Bangkala Barat	25	25	306,00	12,24
Tamalatea	-	-	-	-
Bontoramba	2	2	24,46	12,23
Binamu	6	6	75,24	12,54
Turatea	-	-	-	-
Batang	-	-	-	-
Arungkeke	-	-	-	-
Tarowang	-	-	-	-
Kelara	30	30	372,00	12,40
Rumbia	13	13	157,56	12,12
Jumlah / Total	81	81	996,56	12,30

Sumber/Source: Dinas Pertanian Kabupaten Jeneponto, 2020
Agriculture Office of Jeneponto Regency, 2020

Tabel
Table 5.3.5

Luas Tanam, Luas Panen, Produksi, dan Rata-Rata Produksi Ubi Kayu Menurut Kecamatan di Kabupaten Jeneponto, 2020
Planted Area, Harvested Area, Production, and Average Production of Cassava by Subdistricts in Jeneponto Regency, 2020

Kecamatan Subdistrict	Luas Tanam (ha) Planted Area	Luas Panen (ha) Harvested Area	Produksi (ton) Production	Produktivitas (ton/ha) Productivity
(1)	(2)	(3)	(4)	(5)
Bangkala	40	40	803,60	20,09
Bangkala Barat	790	790	16 606,80	21,02
Tamalatea	15	15	304,80	20,32
Bontoramba	5	5	105,25	21,05
Binamu	25	25	501,25	20,05
Turatea	125	125	2 519,75	20,16
Batang	15	15	316,50	21,10
Arungkeke	-	-	-	-
Tarawang	80	80	1 691,20	21,14
Kelara	350	350	7 535,50	21,53
Rumbia	10	10	200,00	20,00
Jumlah / Total	1 455	1 455	30 584,65	21,02

Sumber/Source: Dinas Pertanian Kabupaten Jeneponto, 2020
Agriculture Office of Jeneponto Regency, 2020

Tabel
Table 5.3.6

**Luas Tanam, Luas Panen, Produksi, dan Rata-Rata
Produksi Kacang Tanah Menurut Kecamatan di Kabupaten
Jeneponto, 2020**
*Planted Area, Harvested Area, Production, and Average
Production of Peanut by Subdistricts in Jeneponto Regency,
2020*

Kecamatan Subdistrict	Luas Tanam (ha) Planted Area	Luas Panen (ha) Harvested Area	Produksi (ton) Production	Produktivitas (ton/ha) Productivity
(1)	(2)	(3)	(4)	(5)
Bangkala	75	75	93,75	1,25
Bangkala Barat	332	332	411,68	1,24
Tamalatea	79	79	88,48	1,12
Bontoramba	356	356	409,40	1,15
Binamu	78	78	85,80	1,10
Turatea	0	0	0,00	0,00
Batang	5	5	6,40	1,28
Arungkeke	55	55	63,25	1,15
Tarowang	50	50	52,00	1,04
Kelara	190	190	237,50	1,25
Rumbia	14	14	14,42	1,03
Jumlah / Total	1 234	1 234	1 462,68	1,19

Sumber/Source: Dinas Pertanian Kabupaten Jeneponto, 2020
Agriculture Office of Jeneponto Regency, 2020

Tabel
Table 5.3.7

Luas Tanam, Luas Panen, Produksi, dan Rata-Rata Produksi Kedelai Menurut Kecamatan di Kabupaten Jeneponto, 2020
Planted Area, Harvested Area, Production, and Average Production of Soybeans by Subdistricts in Jeneponto Regency, 2020

Kecamatan Subdistrict	Luas Tanam (ha) Planted Area	Luas Panen (ha) Harvested Area	Produksi (ton) Production	Produktivitas (ton/ha) Productivity
(1)	(2)	(3)	(4)	(5)
Bangkala	15	15	14,25	0,95
Bangkala Barat	-	-	-	-
Tamalatea	-	-	-	-
Bontoramba	-	-	-	-
Binamu	-	-	-	-
Turatea	-	-	-	-
Batang	-	-	-	-
Arungkeke	-	-	-	-
Tarowang	-	-	-	-
Kelara	-	-	-	-
Rumbia	-	-	-	-
Jumlah / Total	15	15	14,25	0,95

Sumber/Source: Dinas Pertanian Kabupaten Jeneponto, 2020
Agriculture Office of Jeneponto Regency, 2020

Tabel
Table 5.3.8

**Luas Tanam, Luas Panen, Produksi, dan Rata-Rata
Produksi Kacang Hijau Menurut Kecamatan di Kabupaten
Jeneponto, 2020**
*Planted Area, Harvested Area, Production, and Average
Production of Green Beans by Subdistricts in Jeneponto
Regency, 2020*

Kecamatan Subdistrict	Luas Tanam (ha) Planted Area	Luas Panen (ha) Harvested Area	Produksi (ton) Production	Produktivitas (ton/ha) Productivity
(1)	(2)	(3)	(4)	(5)
Bangkala	155	155	183	1,18
Bangkala Barat	410	650	748	1,15
Tamalatea	47	47	55	1,16
Bontoramba	162	155	178	1,15
Binamu	151	46	51	1,10
Turatea	365	350	403	1,15
Batang	174	173	204	1,18
Arungkeke	520	420	462	1,10
Tarowang	290	230	269	1,17
Kelara	130	130	150	1,15
Rumbia	0,00	0,00	0,00	0,00
Jumlah / Total	2 404	2 356	2 701,01	1,15

Sumber/Source: Dinas Pertanian Kabupaten Jeneponto, 2020
Agriculture Office of Jeneponto Regency, 2020

Tabel
Table 5.3.9

Luas Lahan Sawah Menurut Jenis Pengairan di Kabupaten Jeneponto (Ha), 2020
Rice Field Area by Type of Irrigation in Jeneponto Regency (Ha), 2020

Jenis Pengairan <i>Type of Irrigation</i>	Ditanami Padi <i>Rice Planted</i>			Jumlah (ha) <i>Total</i>
	Satu Kali <i>Once</i>	Dua Kali <i>Twice</i>	Tiga Kali <i>Three Times</i>	
(1)	(2)	(3)	(4)	(5)
Irigasi	5 058	8 122	16	13 196
Tadah Hujan	12 367	433	-	12 800
Rawa Pasang Surut	-	-	-	-
Rawa Lebak	-	-	-	-
Jumlah / Total	17 425	8 555	16	25 996

Sumber/Source: Dinas Pertanian Kabupaten Jeneponto, 2020
Agriculture Office of Jeneponto Regency, 2020

Tabel 5.3.10 **Luas Lahan Menurut Penggunaannya di Kabupaten Jeneponto (Ha), 2020**
Table *Area by Its Use in Jeneponto Regency (Ha), 2020*

Penggunaan Lahan <i>Land Used</i>	Luas Lahan (ha) <i>Area</i>
(1)	(2)
Lahan Sawah	25 996
Lahan Pertanian Bukan Sawah	43 587
- Tegal/Kebun	27 359
- Ladang/Huma	725
- Perkebunan	1 446
- Hutan Rakyat	1 685
- Padang Penggembalaan/ Padang Rumput	70
- Hutan Negara	9 920
- Sementara Tidak Diusahakan	80
- Lainnya	2 302
Lahan Bukan Pertanian	5 396
Jumlah / Total	74 979

Sumber/Source: Dinas Pertanian Kabupaten Jeneponto, 2020
 Agriculture Office of Jeneponto Regency, 2020

Tabel
Table 5.3.11

Luas Lahan Sawah Menurut Kecamatan dan Jenis Pengairan di Kabupaten Jeneponto (Ha), 2020
Rice Field Area by District and Type of Irrigation in Jeneponto Regency (Ha), 2020

Kecamatan Subdistrict	Irigasi Irrigation	Non Irigasi Non irrigated	Luas Total (Ha) Total Area
(1)	(2)	(3)	(4)
Bangkala	995	1 093	2 088
Bangkala Barat	1 660	3 021	4 681
Tamalatea	34	1 205	1 239
Bontoramba	2 610	486	3 096
Binamu	478	2 454	2 932
Turatea	2 583	388	2 971
Batang	1 036	746	1 782
Arungkeke	243	1 308	1 551
Tarowang	1 871	3	1 874
Kelara	344	2 057	2 401
Rumbia	1 342	39	1 381
Jumlah / Total	13 196	12 800	25 996

Sumber/Source: Dinas Pertanian Kabupaten Jeneponto, 2020
Agriculture Office of Jeneponto Regency, 2020

Tabel 5.3.12 Luas Lahan Bukan Sawah Menurut Kecamatan dan Penggunaan Lahan di Kabupaten Jeneponto (Ha), 2020
Table *Non-Paddy Field Area by Subdistrict and Land Use in Jeneponto Regency (Ha), 2019-2020*

Kecamatan Subdistrict	Tegal/Kebun Garden	Ladang Field	Perkebunan Plantation	Hutan Rakyat Community Forest	Hutan Negara State Forest
(1)	(2)	(3)	(4)	(5)	(6)
Bangkala	4 240	415	97	1 505	2 693
Bangkala Barat	3 675	157	440	-	4 696
Tamalatea	2 223	13	-	-	699
Bontoramba	3 719	13	-	117	1 704
Binamu	2 415	-	91	6	-
Turatea	2 085	-	-	-	-
Batang	1 353	-	-	-	-
Arungkeke	836	-	3	2	-
Tarowang	1 747	-	160	-	17
Kelara	1 513	-	268	55	30
Rumbia	3 553	127	387	-	81
Jumlah / Total	27 359	725	1 446	1 685	9 920

Sumber/Source: Dinas Pertanian Kabupaten Jeneponto, 2020
 Agriculture Office of Jeneponto Regency, 2020

Tabel 5.3.13 Luas Panen, Produksi Gabah Kering Giling (GKG), dan Produktivitas Padi di Kabupaten Jeneponto, 2019-2020
Table 5.3.13 *Harvested Area, Milled Dry Grain Production (GKG), and Rice Productivity in Jeneponto Regency, 2019-2020*

Padi Rice	2019	2020	Perubahan Change	Persen Perubahan Change Percentage
(1)	(2)	(3)	(4)	(5)
Luas Panen (Ha)	32 000	25 356	(6 644)	(20,76)
Produksi GKG (Ton)	150 859	113 757	(37 102)	(24,59)
Produktivitas (Ton/Ha)	4,71	4,49	(0,23)	(4,84)

Sumber/Source: BPS - Survei Kerangka Sampel Area (KSA), 2019-2020
 BPS - Sampling Area Framework Survey, 2019-2020

Tabel 5.3.14 **Luas Area Irigasi yang Menjadi Wewenang Kabupaten Jeneponto, 2020**
Table 5.3.14 **Irrigation Area Under The Authority of Jeneponto Regency, 2020**

Kecamatan Subdistrict	Luas Area Irigasi (Ha) Irrigation Area		Luas Total (Ha) Total Area
	Semi Teknis Semi Technical	Non Teknis Non-Technical	
(1)	(2)	(3)	(4)
Bangkala	447	1 050	1 497
Bangkala Barat	805	3 367	4 172
Tamalatea	-	225	225
Bontoramba	922	2 072	2 994
Binamu	-	690	690
Turatea	726	525	1 251
Batang	-	1 582	1 582
Arungkeke	-	1 221	1 221
Tarowang	330	1 450	1 780
Kelara	-	1 100	1 100
Rumbia	1 016	5 025	6 041
Jumlah / Total	4 246	18 307	22 553

Sumber/Source: Dinas Pekerjaan Umum Kabupaten Jeneponto, Bidang Pengairan, 2020
 Regional Office of Public Works of Jeneponto Regency, Irrigation Sector, 2020

Tabel 5.3.15 Luas Areal Sawah Irigasi dan Panjang Saluran Daerah Irigasi di Kabupaten Jeneponto, 2020
Table Area of Irrigated Rice Field and Length of Irrigation System in Jeneponto Regency, 2020

Kecamatan Subdistrict	Luas Baku Sawah Irigasi (Ha) Existing Irrigated Rice Field	Panjang Saluran Air Length of Irrigation		Bangunan Pengairan Irrigation Construction	
		Primer (Km) Primary	Sekunder (Km) Secondary	Bagi/ Sadap (Buah)	Sadap (Buah)
(1)	(2)	(3)	(4)	(5)	(6)
Tanrang	150	-	3,370	3	-
Lumpakang	120	-	2,140	4	-
Belong	709	-	12,620	12	-
Pokobulo Kiri	726	-	11,050	9	-
Tamanroya	400	-	6,149	4	-
Allu	447	-	6,664	5	-
Topa	330	-	5,874	4	-
Tino	268	-	5,809	7	-
Pokobulo Kanan	425	-	9,960	5	-
Beroanging	300	-	5,498	5	-
Jumlah / Total	3 875	-	69,134	58	-

Sumber/Source: Dinas Pekerjaan Umum Kabupaten Jeneponto, Bidang Pengairan, 2020
 Regional Office of Public Works of Jeneponto Regency, Irrigation Sector, 2020

Tabel 5.3.16 Populasi Ternak Besar dan Kecil Menurut Jenisnya di Kabupaten Jeneponto, 2016–2020
Table 5.3.16 *Livestock Population by Kind of Livestock in Jeneponto Regency, 2016-2020*

Jenis Ternak <i>Livestock</i>	Tahun <i>Year</i>				
	2016	2017	2018	2019	2020
(1)	(2)	(3)	(4)	(5)	(6)
Sapi <i>Cattle</i>	30 955	32 246	33 558	27 159	27 972
Kerbau <i>Buffalo</i>	3 860	3 937	3 997	3 024	3 084
Kuda <i>Horse</i>	82 188	86 366	72 864	70 200	72 588
Kambing <i>Goat</i>	199 583	215 977	233 758	228 378	239 921
Domba <i>Sheep</i>	713	756	774	802	827

Sumber/Source: Dinas Pertanian, Bidang Peternakan Kabupaten Jeneponto, 2020
 Agriculture Office, Livestock Sector of Jeneponto Regency, 2020

Tabel 5.3.17 **Populasi Ternak Menurut Kecamatan di Kabupaten Jeneponto, 2020**
Table *Livestock Population per Subdistrict in Jeneponto Regency, 2020*

Kecamatan Subdistrict	Jenis Ternak Livestock				
	Sapi Cattle	Kerbau Buffalo	Kuda Horse	Kambing Goat	Domba Sheep
(1)	(2)	(3)	(4)	(5)	(6)
Bangkala	5 991	519	11 689	18 243	202
Bangkala Barat	6 687	1 116	5 802	27 491	200
Tamalatea	663	203	7 379	39 700	187
Bontoramba	1 375	438	6 336	28 256	191
Binamu	627	191	7 294	31 875	47
Turatea	1 927	168	6 361	15 959	-
Batang	566	116	9 248	16 442	-
Arungkeke	441	99	5 535	17 520	-
Tarowang	520	97	6 493	18 187	-
Kelara	2 281	98	1 780	19 274	-
Rumbia	6 894	39	4 671	6 974	-
Jumlah / Total	27 972	3 084	72 588	239 921	827

Sumber/Source: Dinas Pertanian, Bidang Peternakan Kabupaten Jeneponto, 2020
 Agriculture Office, Livestock Sector of Jeneponto Regency, 2020

Tabel 5.3.18 **Populasi Unggas Menurut Jenisnya di Kabupaten Jeneponto, 2016-2020**
Table 5.3.18 **Poultry Population by Kind of Poultry in Jeneponto Regency, 2016-2020**

Jenis Unggas <i>Kind of Poultry</i>	Tahun <i>Year</i>				
	2016	2017	2018	2019	2020
(1)	(2)	(3)	(4)	(5)	(6)
Ayam Ras <i>Hybrid Chicken</i>	1 081 838	1 095 571	1 031 715	967 070	966 194
- Petelur <i>Laying Hens</i>	13 000	25 000	23 521	19 094	17 964
- Pedaging <i>Broiler</i>	1 068 838	1 093 071	1 008 194	947 976	948 230
Ayam Buras <i>Local Chicken</i>	2 410 228	2 790 139	3 560 995	2 961 822	3 186 874
Itik <i>Duck</i>	216 465	234 127	284 026	251 251	255 674
Itik Manila <i>Manila Duck</i>	483 216	548 777	593 294	560 968	577 070

Sumber/Source: Dinas Pertanian, Bidang Peternakan Kabupaten Jeneponto, 2020
 Agriculture Office, Livestock Sector of Jeneponto Regency, 2020

Tabel 5.3.19 **Populasi Unggas Menurut Kecamatan di Kabupaten Jeneponto, 2020**
Poultry Population by Subdistrict in Jeneponto Regency, 2020

Kecamatan Subdistrict	Jenis Unggas Kind of Poultry				
	Ayam Buras Local Chicken	Ayam Pedaging Broiler Chicken	Ayam Petelur Laying Hens	Itik Petelur Laying Duck	Itik Manila Manila Duck
(1)	(2)	(3)	(4)	(5)	(6)
Bangkala	403 896	-	2 874	27 838	69 364
Bangkala Barat	355 886	885 554	2 874	26 745	76 920
Tamalatea	180 788	14 927	717	20 786	58 335
Bontoramba	202 898	3 390	717	19 360	44 620
Binamu	283 216	39 592	2 156	30 316	7 974
Turatea	209 502	506	2 156	24 756	80 937
Batang	207 552	678	-	25 272	43 556
Arungkeke	325 318	603	-	24 649	69 454
Tarowang	428 258	2 141	717	24 399	45 333
Kelara	397 267	839	3 597	18 306	46 616
Rumbia	192 293	-	2 156	13 247	33 961
Jumlah / Total	3 186 874	948 230	17 964	255 674	577 070

Sumber/Source: Dinas Pertanian, Bidang Peternakan Kabupaten Jeneponto, 2020
 Agriculture Office, Livestock Sector of Jeneponto Regency, 2020

Tabel 5.3.20 Banyaknya Pematongan Menurut Jenis Ternak di Kabupaten Jeneponto (Ekor), 2016-2020
Number of Slaughtered Animals by Kind of Livestock in Jeneponto Regency (Unit), 2016-2020

Tahun Year	Jenis Ternak Livestock				
	Sapi Cattle	Kerbau Buffalo	Kuda Horse	Kambing Goat	Domba Sheep
(1)	(2)	(3)	(4)	(5)	(6)
2016	323	66	2.652	997	-
2017	483	24	4.538	1.070	-
2018	1.143	169	2.596	1.736	-
2019	384	1	4.118	1.136	-
2020	460	-	1.861	883	-

Sumber/Source: Dinas Pertanian, Bidang Peternakan Kabupaten Jeneponto, 2020
 Agriculture Office, Livestock Sector of Jeneponto Regency, 2020

Tabel 5.3.21 Banyaknya Ternak yang Dibawa Masuk Menurut Jenis Ternak di Kabupaten Jeneponto, 2020
Table *Number of Incoming Livestock by Kind of Livestock in Jeneponto Regency, 2020*

Triwulan <i>Three-Monthly</i>	Jenis Ternak <i>Livestock</i>				
	Sapi <i>Cattle</i>	Kerbau <i>Buffalo</i>	Kuda <i>Horse</i>	Kambing <i>Goat</i>	Domba <i>Sheep</i>
(1)	(2)	(3)	(4)	(5)	(6)
Triwulan 1	423	263	520	981	-
Triwulan 2	642	350	704	1 325	-
Triwulan 3	1 763	1 016	1 457	806	-
Triwulan 4	1 654	1 146	1 512	1 028	-
Jumlah / Total	4 482	2 775	4 193	4 140	-

Sumber/Source: Dinas Pertanian, Bidang Peternakan, Kabupaten Jeneponto, 2020
Agriculture Office, Livestock Sector of Jeneponto Regency, 2020

Tabel 5.3.22 Banyaknya Ternak yang Dibawa Keluar Menurut Jenis Ternak di Kabupaten Jeneponto, 2020
Table *Number of Outcoming Livestock by Kind of Livestock in Jeneponto Regency, 2020*

Triwulan <i>Three-Mounthly</i>	Jenis Ternak <i>Livestock</i>				
	Sapi <i>Cattle</i>	Kerbau <i>Buffalo</i>	Kuda <i>Horse</i>	Kambing <i>Goat</i>	Domba <i>Sheep</i>
(1)	(2)	(3)	(4)	(5)	(6)
Triwulan 1	473	223	282	1 091	-
Triwulan 2	683	358	428	2 176	-
Triwulan 3	1 542	698	907	1 709	-
Triwulan 4	1 455	1 082	1 171	2 744	-
Jumlah / Total	4 153	2 361	2 788	7 720	-

Sumber/Source: Dinas Pertanian, Bidang Peternakan Kabupaten Jeneponto, 2020
 Agriculture Office, Livestock Sector of Jeneponto Regency, 2020

Tabel 5.3.23 **Banyaknya Rumah Tangga Perikanan Laut dan Darat di Kabupaten Jeneponto, 2020**
Table 5.3.23 **Number of Sea and Land Fishery Households in Jeneponto, 2020**

Kecamatan Subdistrict	Rumah Tangga Household			
	Penangkapan Ikan Laut Sea Fish Capture	Budidaya Rumput Laut Sea Weed Culture	Budidaya Tambak Brackish Water Pond Fish Culture	Budidaya Kolam Air Tawar Fresh Water Pond Fish Culture
(1)	(2)	(3)	(4)	(5)
Bangkala	531	437	328	10
Bangkala Barat	113	1 584	229	35
Tamalatea	573	2 059	210	3
Bontoramba	0	-	-	-
Binamu	702	1 333	126	17
Turatea	0	-	-	-
Batang	35	122	11	5
Arungkeke	334	778	224	53
Tarowang	383	812	119	-
Kelara	0	-	-	6
Rumbia	0	-	-	15
Jumlah / Total	2 671	7 125	1 247	144

Sumber/Source: Dinas Kelautan dan Perikanan Kabupaten Jeneponto, 2020
 Marine and Fishery Services of Jeneponto Regency, 2020

Tabel 5.3.24 **Produksi Perikanan Laut dan Darat di Kabupaten Jeneponto (ton), 2020**
Table 5.3.24 **Fisheries Production in the Sea and Land in Jeneponto Regency (ton), 2020**

Kecamatan Subdistrict	Penangkapan Ikan Laut Sea Fish Capture	Perikanan Darat Inland Fisheries		
		Budidaya Udang Shrimp Culture	Tambak Bandeng Milkfish Ponds	Kolam Air Tawar Fresh Water Ponds
(1)	(2)	(3)	(4)	(5)
Bangkala	3 094,70	170,15	529,77	3,87
Bangkala Barat	658,60	63,91	291,15	1,35
Tamalatea	3 339,40	266,52	711,64	2,32
Bontoramba	-	-	-	-
Binamu	4 595,50	64,08	407,25	3,31
Turatea	-	-	-	-
Batang	203,90	3,25	37,12	0,92
Arungkeke	1 946,80	676,21	663,00	4,16
Tarowang	2 540,70	42,29	300,42	0,55
Kelara	-	-	-	0,42
Rumbia	-	-	-	3,19
Jumlah / Total	16 379,60	1 286,41	2 940,35	20,09

Sumber/Source: Dinas Kelautan dan Perikanan Kabupaten Jeneponto, 2020
 Marine and Fishery Services of Jeneponto Regency, 2020

Tabel 5.3.25 **Banyaknya Perahu/Kapal Penangkap Ikan di Kabupaten Jeneponto, 2020**
Table 5.3.25 **Number of Non Motorized and Motorized Fishing Boats and Ships in Jeneponto Regency, 2020**

Kecamatan Subdistrict	Perahu Tanpa Motor Non Motorized Boats	Motor Tempel Motorized Boats	Kapal Motor Ships
(1)	(2)	(3)	(4)
Bangkala	81	448	6
Bangkala Barat	10	97	2
Tamalatea	87	462	24
Bontoramba	0	0	0
Binamu	41	653	8
Turatea	0	0	0
Batang	0	25	10
Arungkeke	55	234	45
Tarawang	13	95	275
Kelara	0	0	0
Rumbia	0	0	0
Jumlah / Total	287	2 014	370

Sumber/Source: Dinas Kelautan dan Perikanan Kabupaten Jeneponto, 2020
 Marine and Fishery Services of Jeneponto Regency, 2020

Tabel
Table 5.3.26

Banyaknya Alat Penangkap Ikan Menurut Jenisnya dan Kecamatan di Kabupaten Jeneponto, 2020
Number of Fishery Tools by Type and Subdistrict in Jeneponto Regency, 2020

Kecamatan Subdistrict	Furse Seine Purse Seine	Jaring Insang Hanyut Drifting Gill Nets	Jaring Insang Tetap Gill Nets Fixed	Set Net Set Net
(1)	(2)	(3)	(4)	(5)
Bangkala	-	-	267	-
Bangkala Barat	-	-	94	-
Tamalatea	-	-	354	-
Bontoramba	-	-	-	-
Binamu	7	-	397	-
Turatea	-	-	-	-
Batang	1	-	34	-
Arungkeke	-	-	189	-
Tarawang	5	97	132	-
Kelara	-	-	-	-
Rumbia	-	-	-	-
Jumlah / Total	13	97	1 467	-

Lanjutan Tabel/*Continued Table* 5.3.26

Kecamatan <i>Subdistrict</i>	Bagang Tangkap <i>Bagang Step</i>	Pancing Rawe <i>Fishhook Rawe</i>	Bubu (Pakkaja) <i>Bubu</i>	Sero Sero	Lainnya <i>Others</i>
(1)	(6)	(7)	(8)	(9)	(10)
Bangkala	17	247	-	-	-
Bangkala Barat	-	19	-	-	-
Tamalatea	2	204	-	13	-
Bontoramba	-	-	-	-	-
Binamu	-	298	-	-	-
Turatea	-	-	-	-	-
Batang	-	-	-	-	-
Arungkeke	-	115	30	-	-
Tarowang	-	149	-	-	-
Kelara	-	-	-	-	-
Rumbia	-	-	-	-	-
Jumlah / Total	19	1 032	30	13	-

Sumber/*Source*: Dinas Kelautan dan Perikanan Kabupaten Jeneponto, 2020
Marine and Fishery Services of Jeneponto Regency, 2020

Tabel 5.3.27 Luas Areal Tambak Pantai Menurut Kecamatan di Kabupaten Jeneponto (Ha), 2020
Table Area of Salty Fishpond by Subdistrict in Jeneponto Regency (Ha), 2020

Kecamatan Subdistrict	Luas Areal (Ha) Total Area	Semi Intensif (Ha) Semi-Intensive	Tradisional Plus (Ha) Traditional Plus	Intensif (Ha) Intensive
(1)	(2)	(3)	(4)	(5)
Bangkala	585,18	6,5	564,95	13,73
Bangkala Barat	230,35	-	230,35	-
Tamalatea	727,35	10,6	716,75	-
Bontoramba	-	-	-	-
Binamu	216,9	7,3	199,6	10
Turatea	-	-	-	-
Batang	20,11	-	20,11	-
Arungkeke	484,8	5,5	422,3	57
Tarowang	194,7	2,1	192,6	-
Kelara	-	-	-	-
Rumbia	-	-	-	-
Jumlah / Total	2 459,39	32,00	2 346,66	80,73

Sumber/Source: Dinas Kelautan dan Perikanan Kabupaten Jeneponto, 2020
 Marine and Fishery Services of Jeneponto Regency, 2020

Tabel 5.3.28 **Produksi Budidaya Tambak Menurut Kecamatan di Kabupaten Jeneponto (ton), 2020**
Production of Salty and Fresh Water Fish Ponds by Subdistrict in Jeneponto Regency (ton), 2020

Kecamatan Subdistrict	Udang Windu Tiger Shrimps	Bandeng Milkfish	Ikan Kolam Fresh Water Fishes
(1)	(2)	(3)	(4)
Bangkala	72,69	529,77	3,87
Bangkala Barat	36,51	291,15	1,35
Tamalatea	90,21	711,64	2,32
Bontoramba	-	-	-
Binamu	31	407,25	3,31
Turatea	-	-	-
Batang	3,07	37,12	0,92
Arungkeke	60,49	663,00	4,16
Tarowang	22,89	300,42	0,55
Kelara	-	-	0,42
Rumbia	-	-	3,19
Jumlah / Total	316,86	2 940,35	20,09

Sumber/Source: Dinas Kelautan dan Perikanan Kabupaten Jeneponto, 2020
 Marine and Fishery Services of Jeneponto Regency, 2020

Tabel
Table 5.3.29

Produksi Rumput Laut Menurut Kecamatan di Kabupaten Jeneponto (ton), 2016-2020
Production of Seaweeds by Subdistrict in Jeneponto Regency (ton), 2016-2020

Kecamatan Subdistrict	2016	2017	2018	2019	2020
(1)	(2)	(3)	(4)	(5)	(6)
Bangkala	2 919,00	4 115,07	922,82	4 957,17	5 304,40
Bangkala Barat	899,47	845,89	4 489,34	1 018,98	1 641,51
Tamalatea	5 648,95	5 115,4	5 580,64	6 162,19	7 789,30
Bontoramba	-	-	-	-	-
Binamu	2 532,94	2847,02	3 105,95	3 429,62	4 053,70
Turatea	-	-	-	-	-
Batang	115,89	206,37	225,14	248,59	416,85
Arungkeke	1 538,72	1 924,15	2 099,15	2 317,90	3 283,31
Tarowang	2 063,71	2 070,92	2 259,27	2 494,70	4 747,76
Kelara	-	-	-	-	-
Rumbia	-	-	-	-	-
Jumlah / Total	15 718,68	17 124,82	18 682,31	20 629,15	27 236,83

Sumber/Source: Dinas Kelautan dan Perikanan Kabupaten Jeneponto, 2020
Marine and Fishery Services of Jeneponto Regency, 2020

Tabel
Table 5.3.30

Produksi Ikan Menurut Jenis Ikan di Kabupaten Jeneponto, 2020
Fish Production by Fish Type in Jeneponto Regency, 2020

Jenis Ikan <i>Fish Types</i>	Produksi (Ton) <i>Production (Ton)</i>	Nilai Produksi (Juta Rp) <i>Production Value (Million Rp)</i>
(1)	(2)	(3)
Kerapu Lumpur	422,0	8 440
Kakap	-	-
Kurisi	1 166,6	13 999
Swanggi	333,2	2 832
Ekor Kuning	487,2	5 846
Gulamah	-	-
Lencam	2 840,2	71 005
Pari Kelelawar	1 291,2	9 684
Bawal Hitam	32,8	656
Bawal Putih	166,3	3 216
Alu – Alu	110,1	1 101
Layang	257,6	3 091
Selar Kuning	397,1	4 765
Kuwe	316,8	6 336
Tetengek/Sunglin	8,6	77
Daun Bambu	94,9	569
Belanak	35,6	285
Selar Komo	-	-
Julung-Julung	-	-
Teri	32,4	324
Rajungan / Japuk	465,8	11 645


Lanjutan Tabel/*Continued Table* 5.3.30

Jenis Ikan <i>Fish Types</i>	Produksi (Ton) <i>Production (Ton)</i>	Nilai Produksi (Juta Rp) <i>Production Value (Million Rp)</i>
(1)	(2)	(3)
Tembang	347,1	868
Lemuru	16,9	42
Golok Parang	-	-
Terubuk	-	-
Kembung	966,0	14 690
Tenggiri Papan	-	-
Tenggiri	-	-
Layur	78,4	1 568
Kerapu Karang	1 225,7	24 514
Kerapu Sunu	763,9	64 832
Tongkol	33,9	509
Kerapu Bolong	7,7	154
Udang Barong	410,7	123 210
Peperek	286,9	2 295
Biji Nangka	2 053,0	24 636
Baronang	103,4	2 058
Merah Bambang	878,1	21 953
Manyung	30,9	216
Nomei	-	-
Ikan Lainnya	718,6	14 372
Jumlah / Total	16 379,60	439 789

Sumber/*Source*: Dinas Kelautan dan Perikanan Kabupaten Jeneponto, 2020
Marine and Fishery Services of Jeneponto Regency, 2020

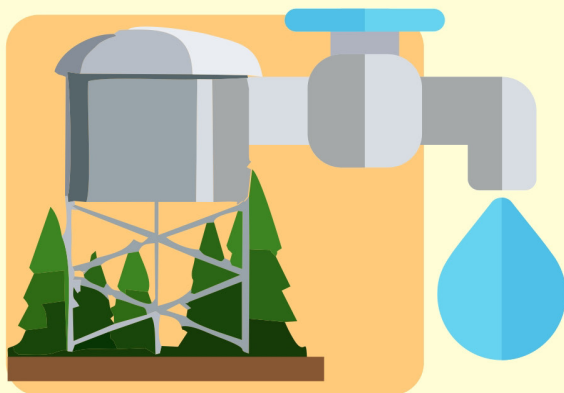
87.952 Pelanggan
Listrik

95.114.199 VA
DAYA TERSAMBUNG



9.618

PELANGGAN AIR
MINUM YANG
DISALURKAN PDAM



DENGAN TOTAL VOLUME SEBESAR **1.025.218 m³**

PENJELASAN TEKNIS

1. Rasio Elektrifikasi adalah persentase rumah tangga yang sudah teraliri listrik dibandingkan dengan jumlah rumah tangga
2. Tingkat Kehilangan Air adalah jumlah air yang tidak terjual dari air yang sudah didistribusikan yang dinyatakan dalam bentuk persentase.
3. Reservoir Distribusi adalah bangunan penampungan air bersih dari instalasi pengolahan untuk kemudian didistribusikan ke daerah pelayanan melalui jaringan pipa.

TECHNICAL NOTES

1. *Electrification Ratio is percentage of household with electricity installed compared to total household.*
2. *Water Loosing Degree is the unsold water which already distributed, mainly expressed using percentage.*
3. *Distribution Reservoir is building especially for storing clean water from processing installment with purpose to distribute via pipe later.*

ULASAN**Energi**

Energi listrik yang diproduksi PLN Kabupaten Jeneponto mengalami peningkatan sebesar 12,81 persen dalam tiga tahun terakhir. Sementara itu, jumlah pelanggan PLN Kabupaten Jeneponto mengalami peningkatan sebesar 19,27 persen.

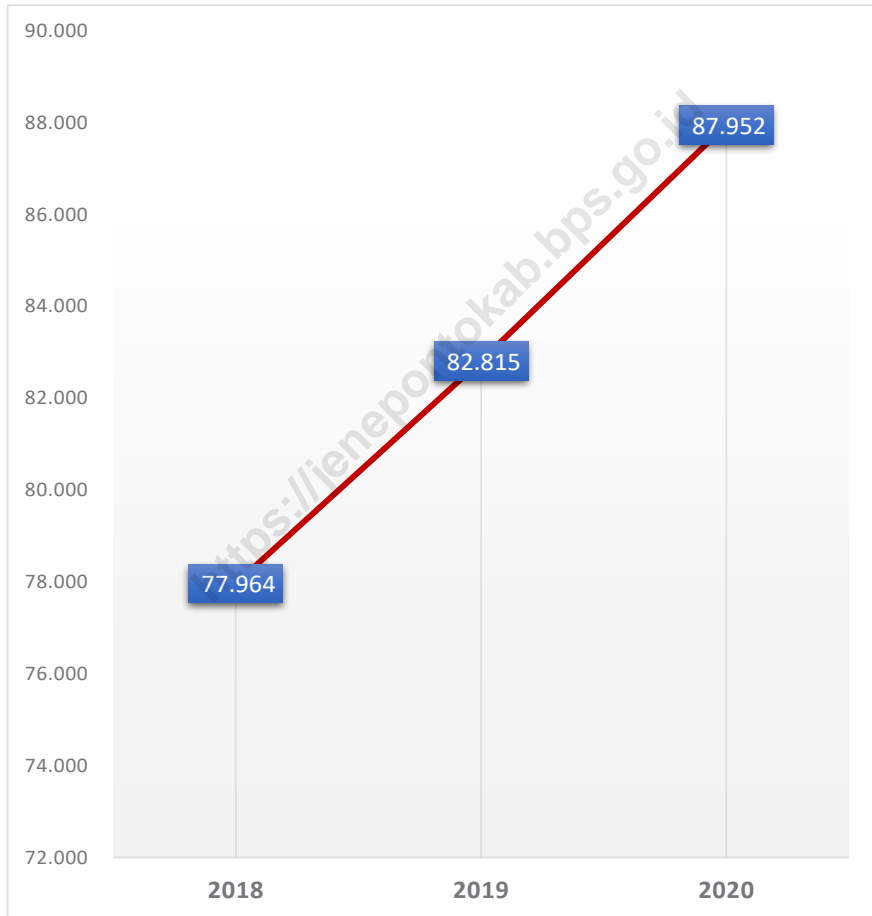
Pada Perusahaan Daerah Air Minum Kabupaten Jeneponto, tercatat ada sebanyak 9.618 pelanggan pada tahun 2020. Dimana jumlah air yang disalurkan sebanyak 1.025.218 m³.

DESCRIPTION**Energy**

The electrical energy produced by PLN Jeneponto Regency has increased by 12.81 percent in the last three years. Meanwhile, the number of PLN Jeneponto Regency customers has increased by 19.27 percent.

At the Water Supply Local Company in Jeneponto Regency, there were 9,618 customers in 2020. Of which the amount of water distributed was 1,025,218 m³.

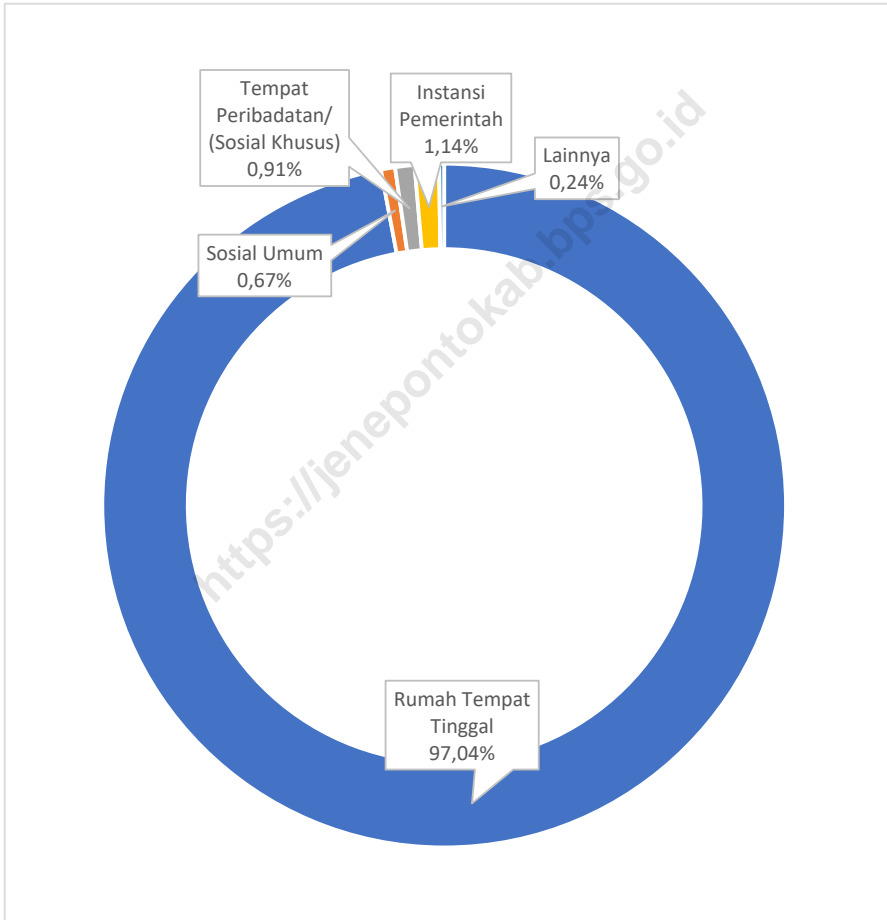
Gambar 6.1 **Jumlah Pelanggan Listrik di Kabupaten Jeneponto, 2018-2020**
Figures **Number of Electricity Customers in Jeneponto Regency, 2018-2020**



Sumber/Source : PLN Kabupaten Jeneponto
State Electricity Public Enterprise of Jeneponto Regency

Gambar
Figures 6.2

Distribusi Air PDAM Menurut Kategori Pelanggan di Kabupaten Jeneponto, 2020
PDAM Water distribution by Consumers Categories in Jeneponto Regency, 2020



Sumber/Source: Perusahaan Daerah Air Minum (PDAM) Kabupaten Jeneponto
Water Supply Local Company of Jeneponto Regency

Tabel
Table 6.1

Jumlah Pelanggan Listrik, Daya Tersambung, Nilai Produksi, dan Daya Terjangkau di Kabupaten Jeneponto, 2018-2020
Number of Electricity Consumers, Installed Capacity, Production Value, and Reaching Capacity in Jeneponto Regency, 2018-2020

Uraian Description	2018	2019	2020
(1)	(2)	(3)	(4)
Pelanggan Customers	77 964	82 815	87 952
Daya Tersambung Connected Capacity (Va)	82 943 499	89 552 349	95 114 199
Terjual Grass Land (Kwh)	115 640 936	122 107 937	137 920 032
Nilai Value (Rp)	114 748 150 609	117 222 751 955	109 348 701 994

Sumber/Source: PLN Kabupaten Jeneponto, 2020
State Electricity Public Enterprise of Jeneponto Regency, 2020

Tabel
Table 6.2**Jumlah Gardu dan Panjang Jaringan PLN Menurut Ranting/
Subranting di Kabupaten Jeneponto, 2020**
**Number of Relay Station and Network Length of PLN by
Subbranch/Sub Subbranch in Jeneponto Regency, 2020**

Ranting/Subranting Branch/Sub Branch	Jumlah Gardu Number of Relay Station	Panjang Jaringan Network Length	
		TM (KMS)	TR (KMS)
(1)	(2)	(3)	(4)
PLN ULP Jeneponto	136	95,25	96,93
PLN Unit Benteng	117	114,7	87,35
PLN Unit Bontotangnga	89	73,65	112,65
PLN Unit Tolo	60	64,9	50
PLN Unit Togo-Togo	59	47,7	44,16
PLN Unit Bulo- Bulo	26	19,4	18
PLN Unit Bangkala Loe	36	35,64	34,1
Ekspres Takalar-Jeneponto	-	33,5	-
PLN Unit Malakaji	52	54	58,65
PLN Unit Taring	48	53,55	32,27

Catatan : TM : Tegangan Menengah KMS : Kilo Meter Sirkuit
 TR : Tegangan Rendah P : Peder Ekspres

Sumber/Source: PLN Kabupaten Jeneponto, 2020
State Electricity Public Enterprise of Jeneponto Regency, 2020

Tabel 6.3 Jumlah Pelanggan dan Air yang Disalurkan Menurut Kategori Pelanggan di Kabupaten Jeneponto, 2020
Number of Customers and Distributed Water by Consumers Categories in Jeneponto Regency, 2020

Kategori Pelanggan <i>Consumers Categories</i>	Pelanggan <i>Number of Customers</i>	Air Disalurkan <i>Distributed Water (m³)</i>	Nilai <i>Value (Rp)</i>
(1)	(2)	(3)	(4)
Rumah Tempat Tinggal / <i>Household</i>	9 333	951 225	7 519 027 550
Hotel/ Obyek Wisata / <i>Tourist Object/ Hotel</i>	-	-	-
Sosial Umum/ <i>Public Social</i>	64	15 490	57 198 400
Tempat Peribadatan/ Mesjid, Gereja, Surau, dsb (Sosial Khusus) / <i>Worship house, Mosque, Church, etc. (Specific Social)</i>	88	9 054	52 443 000
Sarana Umum / <i>Public Utilities</i>	-	-	-
Perusahaan (Pertokoan, Industri, dsb) / <i>Business Enterprise</i>	-	-	-
Instansi Pemerintah / <i>Government Agencies</i>	110	44 757	505 479 750
Lainnya / <i>Others</i>	23	4 692	54 270 500
Jumlah / Total	9 618	1 025 218	8 188 419 200

Sumber/Source: Perusahaan Daerah Air Minum (PDAM) Kabupaten Jeneponto, 2020
Water Supply Local Company of Jeneponto Regency, 2020

Tabel
Table 6.4

Bidang Usaha (Buah), Nilai Investasi, Nilai Bahan Baku, Nilai Produksi, dan Nilai Tambah Industri di Kabupaten Jeneponto, 2017-2020
Business Sector, Investment Value, Raw Material Value, Production Value, and Value Added of Industrial Sector in Jeneponto Regency, 2017-2020

Uraian Description	2017	2018	2019	2020
(1)	(2)	(3)	(4)	(5)
Bidang Usaha (Buah) <i>Business Sector</i>	21	22	22	36
Nilai Investasi (Rp.000) <i>Investment Value</i>	796 400 791	802 231 791	804 995 291	810 625 791
Nilai Bahan Baku (Rp.000) <i>Raw Material Value</i>	112 727 096	118 975 006	119 135 006	120 150 006
Nilai Produksi (Rp.000) <i>Production Value.</i>	581 833 224	602 566 024	605 178 224	606 948 224
Nilai Tambah (Rp.000) <i>Value Added</i>	469 106 128	483 585 018	486 043 218	486 798 218

Sumber/Source: Dinas Perindustrian dan Perdagangan Kabupaten Jeneponto, 2020
Industrial and Trade of Jeneponto Regency, 2020

Tabel
Table 6.5**Banyaknya Unit Usaha, Tenaga Kerja, Besarnya Investasi dan Nilai Produksi Industri Kecil di Kabupaten Jeneponto, 2017-2020**
Number of Establishments, Workers, Investment and Production Value of Small Manufacturing in Jeneponto Regency, 2017-2020

Uraian Description	2017	2018	2019	2020
(1)	(2)	(3)	(4)	(5)
Unit Usaha Industri (Buah) <i>Manufacturing Establishment</i>	1 509	1 711	1 751	1 787
Tenaga Kerja (Orang) <i>Labor</i>	4 414	4 857	4 987	5 081
Investasi (Rp.000) <i>Investment</i>	796 400 000	802 231 791	804 995 291	810 625 791
Nilai Produksi (Rp.000) <i>Production Value</i>	581 833 224	602 566 024	605 178 224	606 948 224

Sumber/Source: Dinas Perindustrian dan Perdagangan Kabupaten Jeneponto, 2020
Industrial and Trade of Jeneponto Regency, 2020

Tabel
Table 6.6

Jumlah Perusahaan, Tenaga Kerja, dan Investasi dari Tiap-Tiap Kelompok Industri Menurut Induk ISIC di Kabupaten Jeneponto, 2020
Number of Establishments, Workers, and Investment of Manufacturing Industries by Industrial Classification in Jeneponto Regency, 2020

Kode Induk ISIC	Uraian Description	Unit Usaha Establishment	Tenaga Kerja Workers	Nilai (Rp 000) Value
(1)	(2)	(3)	(4)	(5)
31	Industri Makanan, Minuman dan Tembakau/ <i>Manufactured of Food, Beverages and Tobacco</i>	1 422	3 942	50 278 935
32	Industri Tekstil, Pakaian Jadi, Permadani dan Kulit/ <i>Manufactured Textile, Wearing, Apparel and Leathers Industries</i>	166	271	7 503 500
33	Industri Kayu dan Barang-Barang dari Kayu Termasuk Perabot Rumah Tangga/ <i>Manufactured of Wood and Wood Product Including Furniture</i>	107	428	85 968 289
34	Industri Kertas dan Barang-Barang dari Kertas Percetakan dan Penerbitan/ <i>Manufactured of Paper and Paper Product Printing and Publishing</i>	3	10	107 000
35	Industri Kimia dan Barang dari Bahan Kimia, Minyak Bumi, Batu Bara, Karet dan Plastik/ <i>Manufactured of Chemical and Petroleum, Coal, Rubber and Plastic</i>	34	145	21 674 000
36	Industri Barang Galian Bukan Logam, Kecuali Minyak Bumi dan Batu Bara/ <i>Manufactured of Non Metallic Product Except Product of Petroleum and Coal</i>	18	111	31 612 500
37	Industri Logam Dasar/ <i>Manufactured Basic Metal Industries</i>	16	60	2 627 000
38	Industri Barang-Barang dari Logam, Mesin dan Peralatannya/ <i>Manufactured of Fabricated Metal, Machinery and Equipment</i>	31	116	406 862 000
39	Industri Pengolahan lainnya/ <i>Others</i>	-	-	-
Jumlah / Total		1 787	5 083	606 633 224

Sumber/Source: Dinas Perindustrian dan Perdagangan Kabupaten Jeneponto, 2020
Industrial and Trade of Jeneponto Regency, 2020

Tabel
Table 6.7

Luas Areal, Jumlah Unit Usaha, Jumlah Tenaga Kerja, dan Rata-Rata Produksi Penggaraman di Kabupaten Jeneponto, 2018-2020
Total Area, Number of Business Units, Number of Workers, and Average Salting Production in Jeneponto Regency, 2018-2020

Kecamatan Subdistrict	2018	2019	2020
(1)	(2)	(3)	(4)
Luas Normatif (Ha) <i>Normative Area</i>	970,3	970,3	970,3
Luas Produktif (Ha) <i>Productive Area</i>	910	910	945
Jumlah Kelompok <i>Number of Group</i>	40	40	41
Petambak (orang) <i>Worker</i>	408	408	418
Produksi Garam (Ton) <i>Production of Salt</i>	38.769,55	71.956,32	13.554,70

Sumber/Source: Dinas Kelautan dan Perikanan Kabupaten Jeneponto, 2020
Marine and Fishery Services of Jeneponto Regency, 2020

Pariwisata Tourism

Bab
Chapter

7

<https://jemberportokab.bps.go.id>

BANYAKNYA TAMU ASING DAN TAMU DOMESTIK YANG MENGINAP DI KABUPATEN JENEPONTO TAHUN 2020

1.119
TAMU



PENJELASAN TEKNIS

1. **Konsep definisi pariwisata** mengikuti rekomendasi United Nations World Tourism Organization (UNWTO) dan International Union of Office Travel Organization (IUOTO).
2. **Wisatawan mancanegara** (wisman) ialah setiap pengunjung yang mengunjungi suatu negara di luar tempat tinggalnya, didorong oleh satu atau beberapa keperluan tanpa bermaksud memperoleh penghasilan di tempat yang dikunjungi dan lamanya kunjungan tersebut tidak lebih dari satu tahun (12 bulan). Definisi ini mencakup 2 (dua) kategori wisatawan mancanegara, yaitu :
 - Wisatawan (turis) ialah setiap pengunjung seperti definisi di atas yang tinggal paling sedikit 24 jam, akan tetapi tidak lebih dari 1 (satu) tahun di tempat yang dikunjungi, dengan maksud antara lain: berlibur, rekreasi, olah raga, bisnis, menghadiri pertemuan, studi, dan kunjungan dengan alasan kesehatan.
 - *Excursionist* ialah setiap pengunjung seperti definisi di atas yang tinggal kurang dari 24 jam di tempat yang dikunjungi (termasuk "Cruise passengers"). Cruise Passengers ialah setiap pengunjung yang tiba di suatu negara di mana mereka tidak menginap di akomodasi yang tersedia di negara tersebut, misalnya dengan kapal laut.

TECHNICAL NOTES

1. *The concept and definition of tourism refers to the recommendations of the United Nations World Tourism Organization (UNWTO) and International Union of Office Travel Organization (IUOTO).*
2. **An International Visitor** is any person visiting a country other than his usual place of residence for any reason other than for earning income in the country visited, and the length of stay is no more than one year (12 months). This definition covers two categories of foreign visitors, namely :
 - *"Tourist" is any visitor staying for at least 24 hours, but no more than one year, in the country visited, with the intention of visiting, and for any of these purposes: pleasure, recreation, sports, business, visiting friends and relatives, missions, attending meetings, conferences, visit for health reasons and study.*
 - *"Excursionist" is any visitor staying less than 24 hours in the country visited including, "Cruise Passengers"; i.e. visitors arriving in a country without staying in any accommodation available in the visited country.*

ULASAN**DESCRIPTION**

Pariwisata

Tourism

Jumlah rumah makan/restoran di Kabupaten Jeneponto pada tahun 2020 sebanyak 1 unit yang berada di Kecamatan Binamu.

The number of restaurant in Jeneponto Regency in 2020 is 1 unit, located in Binamu Subdistrict.

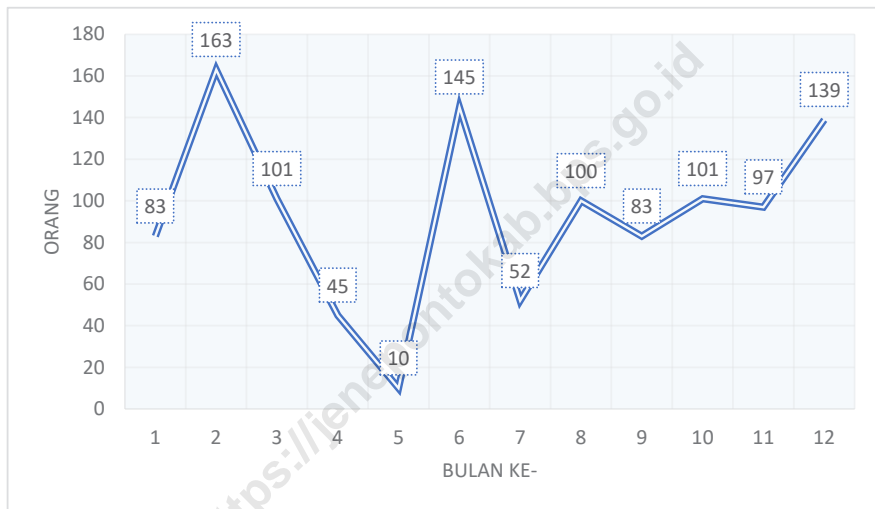
Jumlah Potensi Objek Wisata selama tahun 2020 paling banyak terdapat di Kecamatan Rumbia dengan 13 potensi objek wisata, sedangkan Tingkat Penghunian kamar hotel selama tahun 2020 paling tinggi berada di bulan Juni yaitu 23,88. Tingkat Penghunian kamar hotel rata-rata selama tahun 2020 adalah 13,39.

Rumbia Subdistrict has the most Potential Destination Object during 2020 in Jeneponto Regency. There are 13 Potential Destination Object at Rumbia Subdistrict, meanwhile the highest of Room Occupancy Rate of Hotels during 2020 on June, which is 23,88. The average of Room Occupancy Rate of Hotels during 2020 is 13,39.

Gambar
Figures

7.1

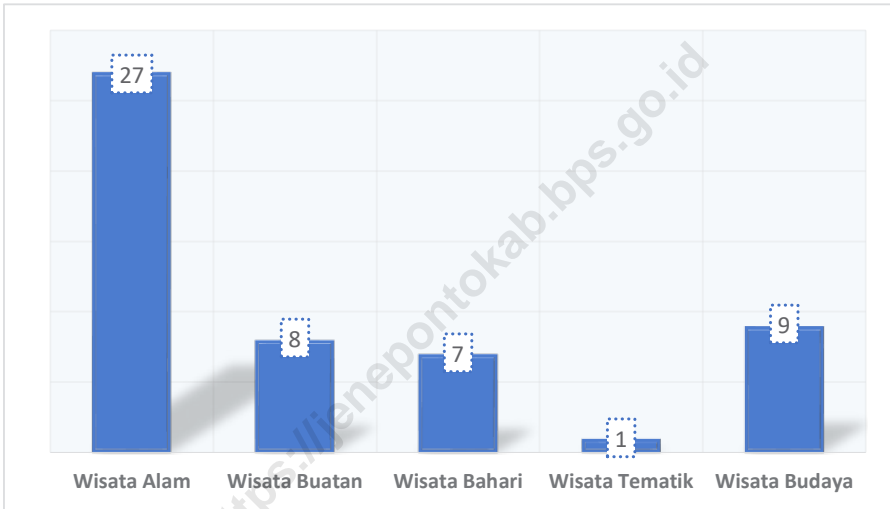
Perkembangan Kunjungan Wisatawan Menurut Bulan di Kabupaten Jeneponto, 2020
Progress of Tourist Visits by Month in Jeneponto Regency, 2020



Sumber/Source: Badan Pusat Statistik Kabupaten Jeneponto, Survei Perusahaan/Usaha Jasa Akomodasi
Statistics of Jeneponto Regency, Accommodation Services Establishment Survey

Gambar
Figures 7.2

Jumlah Potensi Objek Wisata Menurut Jenis Wisata di Kabupaten Jeneponto, 2020
Number of Potential Destination Object by Kind of Object in Jeneponto Regency, 2020



Sumber/Source: Badan Pusat Statistik Kabupaten Jeneponto, Survei Perusahaan/Usaha Jasa Akomodasi
Statistics of Jeneponto Regency, Accommodation Services Establishment Survey

Tabel
Table 7.1**Jumlah Rumah Makan/Restoran¹ Menurut Kecamatan di Kabupaten Jeneponto, 2019 dan 2020**
Number of Restaurants¹ by Subdistrict in Jeneponto Regency, 2019 and 2020

Kecamatan Subdistrict	2019	2020
(1)	(2)	(3)
Bangkala	1	-
Bangkala Barat	-	-
Tamalatea	-	-
Bontoramba	-	-
Binamu	2	1
Turatea	-	-
Batang	-	-
Arungkeke	-	-
Tarowang	-	-
Kelara	-	-
Rumbia	-	-
Jumlah / Total	3	1

Catatan/Note: ¹ Restoran/rumah makan (usaha pangan siap saji di bangunan tetap, pembeli biasanya dikenai pajak)

¹ Restaurant (fast food businesses in fixed buildings, buyers are usually taxed)

Sumber/Source: BPS, Pendataan Potensi Desa (Podes)

BPS-Statistics Indonesia, Village Potential Data Collecting

Tabel
Table 7.2

Jumlah Hotel dan Akomodasi Lainnya Menurut Klasifikasi di Kabupaten Jeneponto, 2020
Number of Hotel and Other Accomodations by Classification in Jeneponto Regency, 2020

Tahun Year	Hotel Hotel					Akomodasi Lainnya Others
	Bintang 1 1 Star	Bintang 2 2 Star	Bintang 3 3 Star	Bintang 4 4 Star	Bintang 5 5 Star	
(1)	(2)	(3)	(4)	(5)	(6)	(7)
2016	-	-	-	-	-	11
2017	-	-	-	-	-	12
2018	1	1	-	-	-	14
2019	2	-	-	-	-	12
2020	2	-	-	-	-	16

Sumber/Source: Badan Pusat Statistik Kabupaten Jeneponto, Survei Perusahaan/Usaha Jasa Akomodasi, 2020
Statistics of Jeneponto Regency, Accommodation Services Establishment Survey, 2020

Tabel
Table 7.3**Banyaknya Tamu Asing dan Tamu Domestik yang Menginap Menurut Bulan di Kabupaten Jeneponto, 2020**
Number of Foreign and Domestic Visitors by Month in Jeneponto Regency, 2020

Bulan Month	Tamu Asing Foreign Visitor	Tamu Domestik Domestic Visitor
(1)	(2)	(3)
Januari / January	-	83
Februari / February	-	163
Maret / March	-	101
April / April	-	45
Mei / May	-	10
Juni / June	-	145
Juli / July	-	52
Agustus / August	-	100
September / September	-	83
Oktober / October	-	101
November / November	-	97
Desember / December	-	139
Jumlah / Total	-	1 119

Sumber/Source: Badan Pusat Statistik Kabupaten Jeneponto, Survei Perusahaan/Usaha Jasa Akomodasi, 2020
Statistics of Jeneponto Regency, Accommodation Services Establishment Survey, 2020

Tabel
Table 7.4

Tingkat Penghunian Kamar Hotel dan Akomodasi Lainnya Menurut Jenis Hotel dan Bulan di Kabupaten Jeneponto, 2020
Room Occupancy Rate of Hotels and Other Accommodation by Month in Jeneponto Regency, 2020

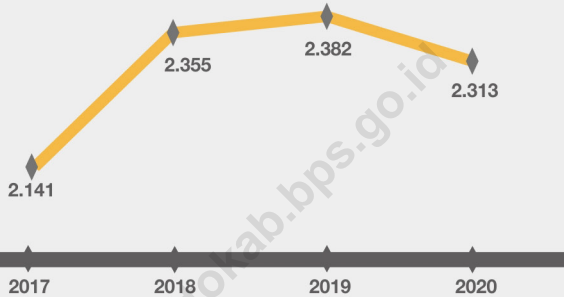

Bulan Month	Tingkat Penghunian Kamar Hotel Room Occupancy Rate of Hotels	
	Hotel Berbintang Star Hotel	Hotel Non Bintang Non Star Hotel
(1)	(2)	(3)
Januari / January	9,41	-
Februari / February	19,56	-
Maret / March	5,86	3,35
April / April	2,65	1,6
Mei / May	0,74	0,97
Juni / June	4	19,88
Juli / July	5,71	1,94
Agustus / August	6,64	5,02
September / September	5,81	4,2
Oktober / October	7,28	4,66
November / November	10	5,06
Desember / December	11,06	-
Jumlah / Total	7,57	5,82

Sumber/Source: Badan Pusat Statistik Kabupaten Jeneponto, Survei Perusahaan/Usaha Jasa Akomodasi, 2020
Statistics of Jeneponto Regency, Accommodation Services Establishment Survey, 2020

Tabel
Table 7.5**Jumlah Potensi Objek Wisata Menurut Jenis Wisata dan Kecamatan di Kabupaten Jeneponto, 2020**
Number of Potential Destination Object by Kind of Object and Subdistrict in Jeneponto Regency, 2020

Kecamatan Subdistrict	Wisata Alam Nature Object	Wisata Buatan Artificial Object	Wisata Bahari Marine Object	Wisata Tematik Thematic Object	Wisata Budaya Cultural Object	Jumlah Total
(1)	(2)	(3)	(4)	(5)	(6)	(7)
Bangkala	2	2	2	-	-	6
Bangkala Barat	4	-	1	-	1	6
Tamalatea	-	1	1	-	1	3
Bontoramba	1	-	-	-	1	2
Binamu	3	2	-	-	1	6
Turatea	2	1	-	-	-	3
Batang	-	-	-	-	-	0
Arungkeke	-	1	2	-	1	4
Tarowang	3	-	1	-	1	5
Kelara	1	-	-	-	3	4
Rumbia	11	1	-	1	-	13
Jumlah / Total	27	8	7	1	9	52

Sumber/Source: Badan Pusat Statistik Kabupaten Jeneponto, Survei Perusahaan/Usaha Jasa Akomodasi, 2020
Statistics of Jeneponto Regency, Accommodation Services Establishment Survey, 2020



PERKEMBANGAN JUMLAH KENDARAAN BERMOTOR DI KABUPATEN JENEPONTO TAHUN 2017 - 2020



PANJANG JALAN MENURUT JENIS PERMUKAAN JALAN DI KABUPATEN JENEPONTO 2020



ASPAL
816 KM



BETON
30 KM

TANAH
182 KM



KERIKIL
135 KM



MAKADAM
12 KM

PENJELASAN TEKNIS

1. **Data transportasi dan komunikasi** meliputi:
 - Panjang jalan
 - Angkutan darat
 - Angkutan laut
 - Angkutan udara
 - Pos dan telekomunikasi
2. **Kendaraan bermotor** adalah setiap kendaraan yang digerakkan oleh peralatan teknik yang ada pada kendaraan tersebut, biasanya digunakan untuk angkutan orang atau barang di atas jalan raya selain kendaraan yang berjalan di atas rel. Kendaraan bermotor yang dicatat adalah semua jenis kendaraan kecuali kendaraan bermotor TNI/Polri dan Korps Diplomatik.
3. **Mobil penumpang** adalah setiap kendaraan bermotor yang dilengkapi dengan tempat duduk untuk sebanyak-banyaknya delapan orang, tidak termasuk tempat duduk untuk pengemudi, baik dilengkapi atau tidak dilengkapi bagasi.
4. **Mobil bus** adalah setiap kendaraan bermotor yang dilengkapi dengan tempat duduk untuk lebih dari delapan orang, tidak termasuk tempat duduk untuk pengemudi, baik dilengkapi atau tidak dilengkapi bagasi.
5. **Mobil truk** adalah setiap kendaraan bermotor yang digunakan untuk angkutan barang, selain mobil penumpang, mobil bus, dan kendaraan bermotor roda dua.
6. **Data panjang jalan negara dan jalan provinsi** bersumber dari Kementerian Pekerjaan Umum. Sedangkan jalan kabupaten/kota bersumber dari Dinas Pekerjaan Umum Kabupaten/Kota, diolah dari daftar PJ-II/5.

TECHNICAL NOTES

1. **Data on transportations and communications** cover:
 - Length of road
 - Land transportation
 - Sea transportation
 - Air transportation
 - Post and telecommunication
2. **Motor vehicles** are any kind of vehicles motorized by machine set up in those vehicles, they are usually used for transporting people or goods on roads except vehicles moving along a railway line. The data cover all kinds of motor vehicles except those belong to Indonesia Army Force Indonesian State Police and Diplomatic Corps.
3. **Passenger cars** are any motor vehicles with no more than eight seats, excluding seat for driver, it can be with or without hoot.
4. **Buses** are large passenger cars having seats for more than eight passengers, excluding seat for driver, it can be with or without hoot.
5. **Trucks** are any motor vehicles used to transport goods excluding passenger cars, buses, and motorcycles.
6. **Data on the length of state and provincial roads** were taken from the Ministry of Public Works, while the regency/city roads data were taken from Regency Public Works Offices, based on PJ-II/5 questionnaire.

ULASAN**DESCRIPTION****Transportasi***Transportation*

Panjang jalan di Kabupaten Jeneponto sekitar 1.175 km dan 69 persennya merupakan jalan beraspal. Jalan dalam kondisi baik mencapai 600 km, namun masih ada 461 km jalan dalam kondisi rusak berat di Jeneponto.

The length of roads in Jeneponto Regency is around 1,175 km and 69 percent of them are paved roads. Roads in good condition reach 600 km, but 461 km of roads are still heavily damaged in Jeneponto.

Jumlah kendaraan roda 4 atau lebih di Kabupaten Jeneponto pada tahun 2020 berjumlah 2.313 namun mengalami penurunan dibanding tahun lalu. Kendaraan ini didominasi oleh pick up dan mikro mini.

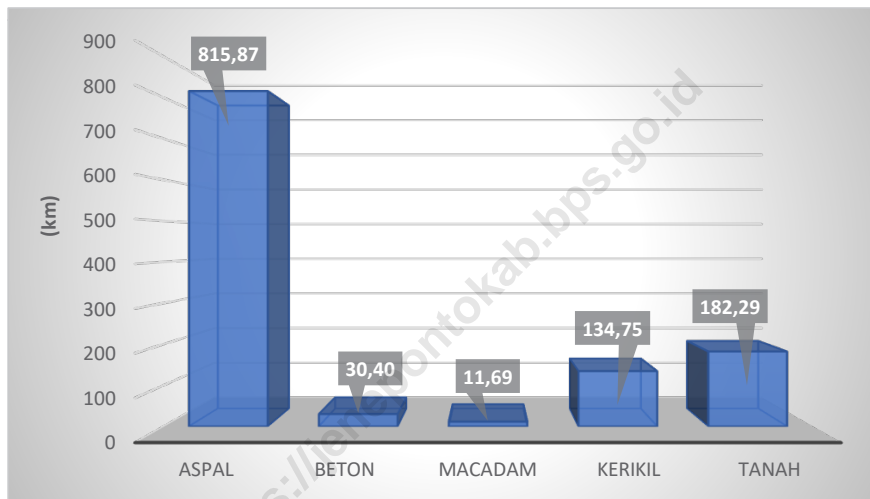
The number of 4-wheeled vehicles or more in Jeneponto Regency in 2020 amounted to 2,313 but has decreased compared to last year. This vehicle is dominated by pick-ups and micro mini.

Komunikasi*Communication*

Kantor pos di Kabupaten Jeneponto berjumlah 5 unit yang terletak di Kecamatan Bangkala, Tamalatea, Binamu, Batang, dan Kelara. Jumlah surat yang dikirim dan diterima melalui kantor pos pada tahun 2020 masing-masing sebanyak 7.570 dan 40.620 buah.

There are 5 post offices in Jeneponto Regency, located in Bangkala, Tamalatea, Binamu, Batang, and Kelara Districts. The number of letters sent and received through the post office in 2020 was 7,570 and 40,620.

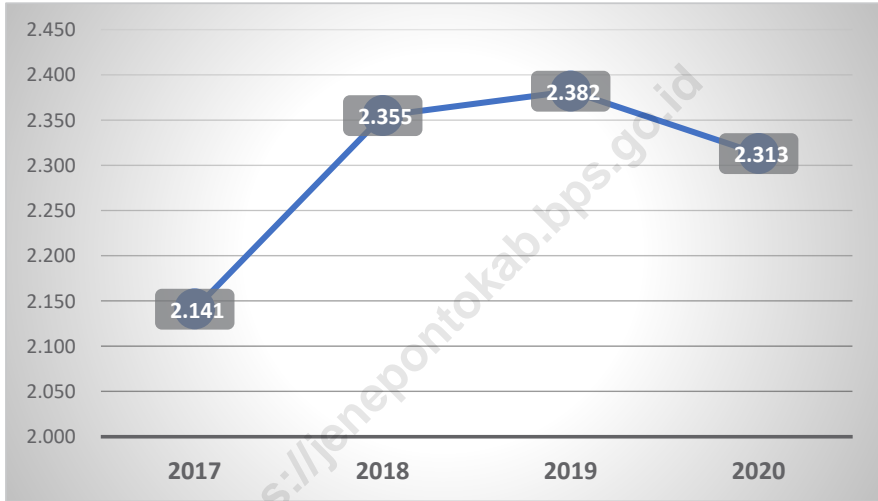
Gambar 8.1 Panjang Jalan Menurut Jenis Permukaan Jalan di Kabupaten Jeneponto, 2020
Figures 8.1 Length of Roads by Type of Road Surface in Jeneponto Regency, 2020



Sumber/Source : Dinas Pekerjaan Umum dan Penataan Ruang Kabupaten Jeneponto
Public Works and Spatial Arrangement Service of Jeneponto Regency

Gambar 8.2
Figures

Perkembangan Jumlah Kendaraan Bermotor di Kabupaten Jeneponto, 2017-2020
Progress Number of Motorized Vehicles in Jeneponto Regency, 2017-2020



Sumber/Source : Dinas Perhubungan Kabupaten Jeneponto
Transportation Service of Jeneponto Regency

8.1 TRANSPORTASI TRANSPORTATION

Tabel 8.1.1 Panjang Jalan¹ Menurut Tingkat Kewenangan Pemerintahan di Kabupaten Jeneponto (km), 2019-2020
Table Length of Roads¹ by Level of Government Authority in Jeneponto Regency (km), 2019-2020

Tingkat Kewenangan Pemerintahan Level of Government Authority	2019	2020
(1)	(2)	(3)
Negara ² State ²	62,05	60,80
Provinsi Province	40,9	42,15
Kabupaten Regency	877,5	877,5
Kota Municipality	12,64	12,64
Non Status Non Status	120	120
Tidak Dirinci Not Specified	61,91	61,91
Jumlah / Total	1 175,00	1 175,00

Catatan/Note: ¹ Data tidak termasuk panjang jalan tol/Excluding toll road

² Berdasarkan Keputusan Menteri Pekerjaan Umum dan Perumahan Rakyat No. 248/KPTS/M/2015
Based on Public Work and Public Housing Ministerial Decree No. 248/KPTS/M/2015

Sumber/Source: Dinas Pekerjaan Umum dan Penataan Ruang Kabupaten Jeneponto, 2020
Public Works and Spatial Arrangement Service of Jeneponto Regency, 2020

Tabel
Table 8.1.2**Panjang Jalan Menurut Jenis Permukaan Jalan di Kabupaten Jeneponto (km), 2016-2020**
Length of Roads by Type of Road Surface in Jeneponto Regency (km), 2016-2020

Jenis Permukaan Jalan Type of Road Surface	2016	2017	2018	2019	2020
(1)	(2)	(3)	(4)	(5)	(6)
Aspal Asphalt	826,75	839,80	734,10	844,60	815,87
Beton Rigid Pavement	26,85	-	-	23,53	30,40
Macadam Macadam	8,37	-	-	7,80	11,69
Kerikil Gravel	88,10	128,97	128,97	183,45	134,75
Tanah Soil	125,37	165,82	167,82	115,62	182,29
Lainnya Others	-	39,41	37,41	-	-
Jumlah / Total	1 075,45	1 175,00	1 073,30	1 175,00	1 175,00

Sumber/Source: Dinas Pekerjaan Umum dan Penataan Ruang Kabupaten Jeneponto, 2020
Public Works and Spatial Arrangement Service of Jeneponto Regency, 2020

Tabel 8.1.3 Panjang Jalan Menurut Kondisi Jalan di Kabupaten Jeneponto (km), 2016-2020
Table Length of Roads by Condition of Roads in Jeneponto Regency (km), 2016-2020

Kondisi Jalan Condition of Roads	2016	2017	2018	2019	2020
(1)	(2)	(3)	(4)	(5)	(6)
Baik Good	443,00	545,59	486,39	604,87	599,97
Sedang Moderate	206,83	105,06	93,06	65,20	25,25
Rusak Ringan Slightly Damaged	200,12	125,01	113,01	100,90	88,55
Rusak Berat Severely Damaged	225,50	399,34	380,84	404,03	461,23
Jumlah / Total	1 075,45	1 175,00	1 073,30	1 175,00	1 175,00

Sumber/Source: Dinas Pekerjaan Umum dan Penataan Ruang Kabupaten Jeneponto, 2020
 Public Works and Spatial Arrangement Service of Jeneponto Regency, 2020

Tabel 8.1.4 Panjang Jalan Menurut Kelas Jalan di Kabupaten Jeneponto (km), 2016-2020
Table *Length of Roads by Class of Roads in Jeneponto Regency (km), 2016-2020*

Kelas Jalan Class of Roads	2016	2017	2018	2019	2020
(1)	(2)	(3)	(4)	(5)	(6)
I	-	-	-	-	60,80
II	101,70	101,70	-	102,95	42,15
III	-	-	-	-	-
III/a	-	-	-	-	385,30
III/b	858,99	858,99	858,99	877,50	205,40
III/c	51,55	66,55	66,55	132,64	481,35
Kelas Yang Tidak Dirinci / Unclassified Class	63,21	147,76	147,76	61,91	-
Jumlah / Total	1 075,45	1 175,00	1 073,30	1 175,00	1 175,00

Sumber/Source: Dinas Pekerjaan Umum dan Penataan Ruang Kabupaten Jeneponto, 2020
 Public Works and Spatial Arrangement Service of Jeneponto Regency, 2020

Tabel 8.1.5 Jumlah dan Panjang Jembatan Menurut Jenis Jembatan di Kabupaten Jeneponto, 2019-2020
Number and Long Bridge by Type Bridge in Jeneponto Regency, 2019-2020

Jenis Jembatan Bridge Type	Jumlah Jembatan Total of Bridge		Panjang (km) Length (km)	
	2019	2020	2019	2020
(1)	(2)	(3)	(4)	(5)
Jembatan Rangka Baja Steel Frame Bridge	124	8	1 043	399
Jembatan Beton Concrete Bridge	7	172	290	1 456
Jembatan Kayu Wood Bridge	-	-	-	-
Lainnya Others	2	-	100	-
Jumlah / Total	133	180	1 433	1 855

Sumber/Source: Dinas Pekerjaan Umum dan Penataan Ruang Kabupaten Jeneponto, 2020
 Public Works and Spatial Arrangement Service of Jeneponto Regency, 2020

Tabel
Table 8.1.6**Jumlah Jembatan Menurut Kondisi Jembatan di Kabupaten Jeneponto, 2019-2020**
Number of Bridge by Bridge Condition in Jeneponto Regency, 2019-2020

Kondisi Jembatan Bridge Condition	2019	2020
(1)	(2)	(3)
Baik <i>Good</i>	87	95
Rusak Ringan <i>Slightly Damaged</i>	30	50
Rusak Sedang <i>Moderatly Damaged</i>	12	30
Rusak Berat <i>Severely Damaged</i>	4	5
Jumlah / Total	133	180

Sumber/Source: Dinas Pekerjaan Umum dan Penataan Ruang Kabupaten Jeneponto, 2020
Public Works and Spatial Arrangement Service of Jeneponto Regency, 2020

Tabel 8.1.7 **Jumlah Jembatan Menurut Dimensi Jembatan di Kabupaten Jeneponto, 2020**
Number of Bridge by Bridge Dimension in Jeneponto Regency, 2020

Dimensi Jembatan Bridge Dimension	2019	2020
(1)	(2)	(3)
Bentang 2-10 M	97	139
Bentang 10-20 M	17	23
Bentang di atas 20 M	19	18
Jumlah / Total	133	180

Sumber/Source: Dinas Pekerjaan Umum dan Penataan Ruang Kabupaten Jeneponto, 2020
 Public Works and Spatial Arrangement Service of Jeneponto Regency, 2020

Tabel 8.1.8 Jumlah Kendaraan Bermotor Roda 4-6 (Wajib Uji) di Kabupaten Jeneponto, 2017-2020
Number of Vehicles with 4-6 Wheels (Have to be Tested) in Jeneponto Regency, 2017-2020

Jenis-Jenis Kendaraan <i>Kind of Vehicles</i>	2017	2018	2019	2020
(1)	(2)	(3)	(4)	(5)
Bus Besar <i>Big Bus</i>	10	10	10	10
Mini Bus <i>Mini Bus</i>	256	311	281	259
Truk <i>Truck</i>	484	507	544	593
Mikro Mini <i>Micro Mini</i>	761	877	877	702
Pick Up <i>Pick Up</i>	623	642	662	741
Tangki <i>Tanker</i>	7	8	8	8
Jumlah / Total	2 141	2 355	2 382	2 313

Sumber/Source: Dinas Perhubungan Kabupaten Jeneponto, 2020
Transportation Service of Jeneponto Regency, 2020

Tabel 8.1.9 **Banyaknya Kunjungan Kapal dan Jumlah/Isi Kotor Menurut Bulan di Pelabuhan Jeneponto, 2020**
Number of Ship Visiting and Gross Capacity by Month at Port of Jeneponto, 2020

Bulan Month	Kapal/Kapal Motor Ship	
	Buah/Unit	Grt (m3)
(1)	(2)	(3)
Januari / January	60	69 573
Februari / February	68	106 268
Maret / March	82	101 202
April / April	79	104 668
Mei / May	60	91 612
Juni / June	75	89 531
Juli / July	78	64 355
Agustus / August	69	68 038
September / September	85	81 329
Oktober / October	94	99 035
November / November	98	105 292
Desember / December	70	96 719
Jumlah / Total	918	1 077 622

Sumber/Source: Kantor Pelabuhan Kabupaten Jeneponto, 2020
 Port Office of Jeneponto Regency, 2020

Tabel
Table 8.1.10

Banyaknya Barang yang Dibongkar Melalui Pelabuhan Laut Jeneponto Menurut Kelompok Barang, 2017-2020
Number of Luggage Unloaded at Sea Port of Jeneponto by Goods Categories, 2017-2020

Kelompok Barang Goods Categories	2017	2018	2019	2020
(1)	(2)	(3)	(4)	(5)
Binatang Hidup (Ekor)/Animals				
• Kuda/Horse	8 919	9 995	13 675	8 608
• Kerbau/Buffalo	9 575	8 830	9 394	6 335
• Sapi/Cow	14 213	9 137	8 954	6 792
• Kambing/Goat	-	10 588	15 753	11 788
Rumput Laut/Seaweed	5 858,76	-	-	-
Kayu (m3)/Wood (m3)	-	3 485	2 262	990
Kopra (ton)/Copra (ton)	381	-	-	-
Kargo (ton)/Cargo (ton)	1 204 815	376	-	-
Batu Bara (MT)/Coal (MT)	-	2 443 246	-	2 420 066
Solar (ton)/Diesel gasoline (ton)	12	-	-	-
Ikan (ton)/Fish (ton)	212	1	6	2
Lainnya (ton)/Others (ton)	9 709	1 167	-	647

Sumber/Source: Kantor Pelabuhan Kabupaten Jeneponto, 2020
Port Office of Jeneponto Regency, 2020

Tabel 8.1.11 **Banyaknya Barang yang Dimuat Melalui Pelabuhan Laut Jeneponto Menurut Kelompok Barang, 2017-2020**
Table 8.1.11 **Number of Luggage Loaded at Sea Port of Jeneponto by Goods Categories, 2017-2020**

Kelompok Barang Goods Categories	2017	2018	2019	2020
(1)	(2)	(3)	(4)	(5)
Jagung (ton)/Corn (ton)	59	215	86	78
Garam (ton)/Salt (ton)	1 299	111	176	231
Kapok (ton)/Kapok (ton)	82	25	1	-
Beras (ton)/Rice (ton)	1 621	696	439	252
Kargo (ton)/Cargo (ton)	2 825	376	734	434
Semen (ton)/Cement (ton)	15	20	1	2
Kursi (ton)/Chair (ton)	-	3 485	-	-
Barang Campuran/Mixed Goods	-	-	-	-
Kayu (m3)/Wood (m3)	3	3 485	-	-
Pasir/Sand	-	2 020	-	-
Lainnya (ton)/Others (ton)	46	-	19	229

Sumber/Source: Kantor Pelabuhan Kabupaten Jeneponto, 2020
 Port Office of Jeneponto Regency, 2020

8.2 KOMUNIKASI COMMUNICATION

Tabel 8.2.1 Banyaknya Kantor Pos Menurut Kecamatan di Kabupaten Jeneponto, 2017-2020
Table *Number of Post Office by Subdistrict in Jeneponto Regency, 2017-2020*

Kode Wilayah Area Code	Kecamatan Subdistrict	2017	2018	2019	2020
(1)	(2)	(3)	(4)	(5)	(6)
010	Bangkala	1	1	1	1
011	Bangkala Barat	-	-	-	-
020	Tamalatea	1	1	1	1
021	Bontoramba	-	-	-	-
030	Binamu	1	1	1	1
031	Turatea	-	-	-	-
040	Batang	-	-	1	1
041	Arungkeke	-	-	-	-
042	Tarowang	1	1	-	-
050	Kelara	1	1	1	1
051	Rumbia	-	-	-	-
7304	Kabupaten Jeneponto	5	5	5	5

Sumber/Source: Kantor Pos Kabupaten Jeneponto, 2020
Post Office of Jeneponto Regency, 2020

Tabel 8.2.2 **Banyaknya Surat Pos yang Dikirim Kantor Pos Menurut Jenis Surat di Kabupaten Jeneponto, 2017-2020**
Number of Mail Send by Post Office by Kind of Mails in Jeneponto Regency, 2017-2020

No Number	Jenis Surat Kind of Mails	2017	2018	2019	2020
(1)	(2)	(3)	(4)	(5)	(6)
I	Dalam Negeri / Domestic	23 525	23 770	10 386	7 560
	• Surat Biasa Ordinary Letter	675	845	-	360
	• Surat Tercatat Recorded Letter	-	-	-	-
	• Surat Dinas Government Letter	-	-	2 710	2 880
	• Surat Kilat Delivery Letter	1 450	425	2 613	-
	• Surat Kilat Khusus Specially Delivery Letter	21 400	22 500	5 063	4 320
II	Luar Negeri / Abroad	12	6	-	10
	• Surat Biasa Ordinary Letter	-	-	-	10
	• Surat Tercatat Recorded Letter	-	-	-	-
	• Surat Dinas Government Letter	-	-	-	-
	• Surat Kilat Delivery Letter	-	-	-	-
	• Surat Kilat Khusus Specially Delivery Letter	12	6	-	-
	Kabupaten Jeneponto	23 537	23 776	20 772	7 570

Sumber/Source: Kantor Pos Kabupaten Jeneponto, 2020
 Post Office of Jeneponto Regency, 2020

Tabel
Table 8.2.3**Banyaknya Surat Pos yang Diterima Kantor Pos Menurut Jenis Surat di Kabupaten Jeneponto, 2017-2020**
Number of Mail Received by Post Office by Kind of Mails in Jeneponto Regency, 2017-2020

No Number	Jenis Surat Kind of Mails	2017	2018	2019	2020
(1)	(2)	(3)	(4)	(5)	(6)
I	Dalam Negeri / Domestic	1 065	151 762	56 711	40 320
	• Surat Biasa Ordinary Letter	425	642	-	1 440
	• Surat Tercatat Recorded Letter	-	-	-	-
	• Surat Dinas Government Letter	-	-	2 710	-
	• Surat Kilat Delivery Letter	640	1 120	24 661	-
	• Surat Kilat Khusus Specially Delivery Letter	105 000	150 000	29 340	38 880
II	Luar Negeri / Abroad	10	600	-	300
	• Surat Biasa Ordinary Letter	-	-	-	300
	• Surat Tercatat Recorded Letter	-	-	-	-
	• Surat Dinas Government Letter	-	-	-	-
	• Surat Kilat Delivery Letter	-	-	-	-
	• Surat Kilat Khusus Specially Delivery Letter	10	600	-	-
	Kabupaten Jeneponto	106 075	152 362	113 422	40 620

Sumber/Source: Kantor Pos Kabupaten Jeneponto, 2020
Post Office of Jeneponto Regency, 2020

Tabel 8.2.4 Banyaknya Paket Pos pada Kantor Pos Menurut Jenis Paket di Kabupaten Jeneponto, 2017-2020
Number of Post Packages at the Post Office by Kind of Packages in Jeneponto Regency, 2017-2020

No Number	Jenis Paket Kind of Packages	2017	2018	2019	2020
(1)	(2)	(3)	(4)	(5)	(6)
I	Dalam Negeri / Domestic	12 300	19 600	9 760	10 565
	Kirim / Send	1 500	1 800	1 326	1 440
	• Biasa Ordinary	2 000	300	44	576
	• Kilat Delivery	1 300	1 500	1 282	864
	Terima / Received	7 500	18 000	8 434	9 125
II	Luar Negeri / Abroad	120	7	-	303
	Kirim / Send	-	3	-	3
	Terima / Received	120	4	-	300

Sumber/Source: Kantor Pos Kabupaten Jeneponto, 2020
 Post Office of Jeneponto Regency, 2020

Tabel 8.2.5 Banyaknya Wesel Pos di Kabupaten Jeneponto, 2017-2020
Table *Number of Money Order in Jeneponto Regency, 2017-2020*

No Number	Jenis Wesel Kind of Money Order	2017	2018	2019	2020
(1)	(2)	(3)	(4)	(5)	(6)
I	Dalam Negeri / Domestic				
	Kirim / Send				
	• Volume Volume	4 500	1 707	1 824	300
	• Nilai (Rp) Value	101 075 900	7 993 670 919	8 811 461 322	6 500 000 000
	Terima / Received				
	• Volume Volume	1 022	995	730	864
	• Nilai (Rp) Value	172 100 100	2 154 895 393	1 672 992 976	648 000 000
II	Luar Negeri / Abroad				
	Kirim / Send				
	• Volume Volume	1	24
	• Nilai (Rp) Value	2 090 000	72 000 000
	Terima / Received				
	• Volume Volume	1 020	162	157	28
	• Nilai (Rp) Value	288 700 791	953 971 900	1 008 750 911	420 000 000

Sumber/Source: Kantor Pos Kabupaten Jeneponto, 2020
 Post Office of Jeneponto Regency, 2020

Tabel 8.2.6 **Banyaknya Tabungan Melalui Kantor Pos di Kabupaten Jeneponto, 2016-2020**
Table **Number of Saving to the Post Office in Jeneponto Regency, 2016-2020**

Tahun Year	Penabung / Depositor		Penarikan / Payment	
	Volume Volume	Nilai (Rp) Value	Volume Volume	Nilai (Rp) Value
(1)	(2)	(3)	(4)	(5)
2016	18 655	123 639 030	12 058	126 591 218
2017	16 580	123 639 020	10 250	126 591 218
2018	10 952	14 123 295 464	1 250	6 565 149 234
2019	6 820	9 047 652 774	734	3 284 234 000
2020	180	360 000 000	155	255 000 000

Sumber/Source: Kantor Pos Kabupaten Jeneponto, 2020
 Post Office of Jeneponto Regency, 2020

Tabel
Table 8.2.7**Banyaknya Giro Pos, Cek Pos, dan Pembayaran Pensiun pada Kantor Pos di Kabupaten Jeneponto, 2020**
Number of Post Giro, Post Check, and Pension Payment at the Post Office in Jeneponto Regency, 2020

Uraian Description	Volume Volume	Nilai (Rp) Value
(1)	(2)	(3)
Setoran Giro Pos <i>Postal Giro Deposits</i>	864	129 600 000
Pembayaran Cek Pos <i>Postal Check Payment</i>	12	540 000 000
Pembayaran Pensiun <i>Pension Payment</i>	14 400	21 600 000 000

Sumber/Source: Kantor Pos Kabupaten Jeneponto, 2020
Post Office of Jeneponto Regency, 2020

Tabel 8.2.8 Banyaknya Sambungan dan Pelanggan Indihome di Kabupaten Jeneponto, 2019-2020
Number of Connection and Customers of Indihome in Jeneponto Regency, 2019-2020

Tahun Year	Sambungan Connection		Pelanggan Customers	
	Kapasitas Capacity	Terisi Filled	Pasang Baru New Installation	Daftar Tunggu Waiting List
(1)	(2)	(3)	(4)	(5)
2019	32 000	12 150	720	75
2020	32 000	13 000	850	50

Sumber/Source: Kantor Cabang Telkom Kabupaten Jeneponto, 2020
 Telkom Branch Office of Jeneponto Regency, 2020

Perbankan, Koperasi, dan Harga-harga
Banking, Cooperative, and Prices




JUMLAH KOPERASI
DI JENEPONTO TAHUN
2020

160 BER-STATUS
AKTIF



62 BER-STATUS
TIDAK AKTIF

13.126 ANGGOTA
LAKI-LAKI



15.033 ANGGOTA
PEREMPUAN

JUMLAH ANGGOTA KOPERASI PER JENIS KELAMIN
DI JENEPONTO TAHUN 2020

ULASAN

Perbankan yang berfungsi sebagai Penghimpun dan penyalur dana memegang peranan sentral dalam suatu perekonomian. Terganggunya proses penghimpunan dana penyaluran dana tersebut akan sangat berpengaruh terhadap aktivitas perekonomian.

Jumlah bank di Kabupaten Jeneponto ada sebanyak 17 unit yang dirinci sebagai berikut: 2 Kantor Cabang, 9 Kantor Cabang Pembantu, dan 6 Kantor Kas.

Sementara itu, jumlah koperasi aktif di Kabupaten Jeneponto pada tahun 2020 berjumlah 160 unit dengan anggota koperasi mencapai 28.159 orang. SHU yang didapat mencapai 9,38 milyar rupiah.

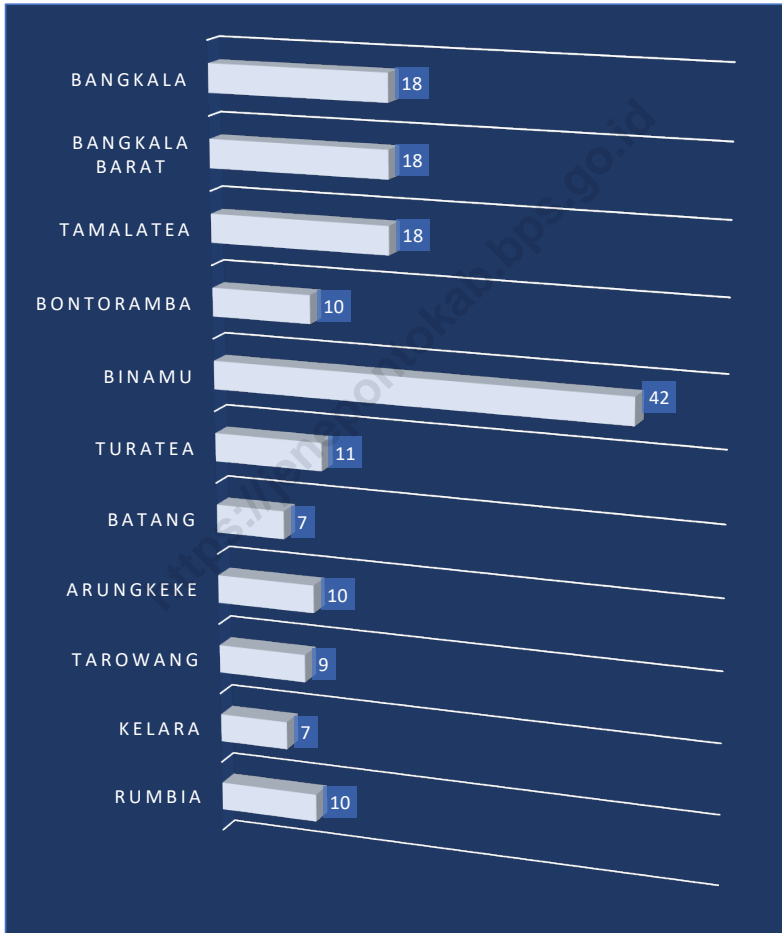
DESCRIPTION

Banking as fund collector and distributor has an important role in economic matters. Interfering of fund collection and distribution process can influence the economic activity.

The number of banks in Jeneponto Regency is 17 units which are detailed as follows: 2 Branch Offices, 9 Sub-Branch Offices, and 6 Cash Offices.

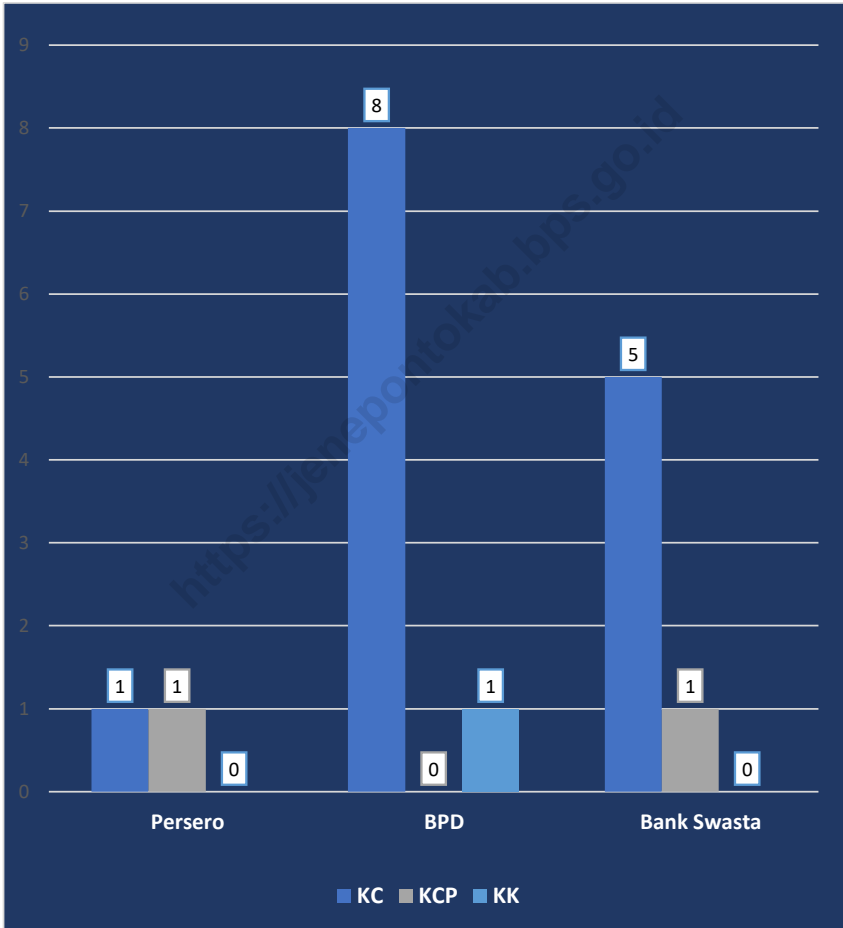
Meanwhile, the number of active cooperatives in Jeneponto Regency in 2020 is 160 units with cooperative members reaching 28,159 people. The SHU obtained reached 9.38 billion rupiah.

Gambar 9.1 Jumlah Koperasi Aktif Menurut Kecamatan di Kabupaten Jeneponto, 2020
Figures 9.1 **Number of Active Cooperative by Subdistrict in Jeneponto Regency, 2020**



Sumber/Source: Dinas Koperasi Usaha Kecil dan Menengah Kabupaten Jeneponto
Cooperative and Small Medium Business Service of Jeneponto Regency

Gambar 9.2 Jumlah Bank Menurut Kelompok Bank di Kabupaten Jeneponto, 2020
Figures 9.2 Number of Banks by Groups in Jeneponto Regency, 2020



Sumber/Source: Otoritas Jasa Keuangan Indonesia
 Financial Services Authority of Indonesia

Tabel
Table 9.1**Jumlah Koperasi Aktif Menurut Kecamatan di Kabupaten Jeneponto, 2018–2020**
Number of Active Cooperative by Subdistrict in Jeneponto Regency, 2018–2020

Kecamatan Subdistrict	2018	2019	2020
(1)	(2)	(3)	(4)
Bangkala	18	18	18
Bangkala Barat	18	18	18
Tamalatea	18	18	18
Bontoramba	10	10	10
Binamu	42	42	42
Turatea	11	11	11
Batang	7	7	7
Arungkeke	10	10	10
Tarowang	9	9	9
Kelara	6	6	7
Rumbia	9	9	10
Jumlah / Total	158	158	160

Sumber/Source: Dinas Koperasi Usaha Kecil dan Menengah Kabupaten Jeneponto, 2020
Cooperative and Small Medium Business Service of Jeneponto Regency, 2020

Tabel
Table 9.2**Jumlah Anggota Koperasi Menurut Kecamatan dan Jenis Kelamin di Kabupaten Jeneponto, 2020**
Number of Cooperative Members by Subdistrict and Sex in Jeneponto Regency, 2020

Kecamatan Subdistrict	Laki-Laki Male	Perempuan Female	Jumlah Total
(1)	(2)	(3)	(4)
Bangkala	1 126	829	1 955
Bangkala Barat	1 120	746	1 866
Tamalatea	1 371	916	2 287
Bontoramba	511	486	997
Binamu	3 834	6 605	10 439
Turatea	1 132	998	2 130
Batang	364	1 193	1 557
Arungkeke	2 548	2 369	4 917
Tarowang	677	428	1 105
Kelara	128	256	384
Rumbia	315	207	522
Jumlah / Total	13 126	15 033	28 159

Sumber/Source: Dinas Koperasi Usaha Kecil dan Menengah Kabupaten Jeneponto, 2020
Cooperative and Small Medium Business Service of Jeneponto Regency, 2020

Tabel
Table 9.3**Jumlah Modal Koperasi Menurut Kecamatan di Kabupaten Jeneponto (ribu rupiah), 2020**
Number of Cooperative Capital by Subdistrict in Jeneponto Regency (thousand rupiahs), 2020

Kecamatan Subdistrict	Modal Capital		Jumlah Total
	Sendiri Owner's equity	Luar Outside	
(1)	(2)	(3)	(4)
Bangkala	4 753 155	582 421	5 335 576
Bangkala Barat	2 825 268	1 780 860	4 606 128
Tamalatea	3 430 872	520 398	3 951 270
Bontoramba	2 093 868	208 365	2 302 233
Binamu	333 366 648	12 079 726	345 446 374
Turatea	829 070	104 225	933 295
Batang	2 428 536	144 209	2 572 745
Arungkeke	3 935 957	1 713 488	5 649 445
Tarowang	202 178	-	202 178
Kelara	486 392	46 871	533 263
Rumbia	560 842	86 232	647 074
Jumlah / Total	354 912 786	17 266 795	372 179 581

Sumber/Source: Dinas Koperasi Usaha Kecil dan Menengah Kabupaten Jeneponto, 2020
Cooperative and Small Medium Business Service of Jeneponto Regency, 2020

Tabel
Table 9.4

Jumlah Volume Usaha dan SHU Koperasi Menurut Kecamatan di Kabupaten Jeneponto (ribu rupiah), 2020
Number of Cooperative Business Volume and SHU by Subdistrict in Jeneponto Regency (thousand rupiahs), 2020

Kecamatan Subdistrict	Volume Usaha Business Volume	SHU SHU
(1)	(2)	(3)
Bangkala	11 287 986	622 351
Bangkala Barat	3 982 809	524 617
Tamalatea	5 143 443	254 688
Bontoramba	3 313 230	122 237
Binamu	69 892 002	5 783 900
Turatea	1 202 696	114 700
Batang	3 596 658	239 189
Arungkeke	20 560 661	571 656
Tarowang	850 737	55 744
Kelara	1 489 030	81 544
Rumbia	1 050 372	1 012 495
Jumlah / Total	122 369 624	9 383 121

Sumber/Source: Dinas Koperasi Usaha Kecil dan Menengah Kabupaten Jeneponto, 2020
Cooperative and Small Medium Business Service of Jeneponto Regency, 2020

Tabel
Table 9.5**Banyaknya Uang Pinjaman dan Pelunasan Kredit per Bulan pada PT. Pegadaian (Persero) Cabang Jeneponto (ribu rupiah), 2020**
Number of Credit And Debt Repayment by Month at Pawn Service Branch of Jeneponto (thousand rupiahs), 2020

Bulan Month	Kredit / Credit		Pelunasan / Debet	
	BJ (Potong) Goods as Seawing	UP (RP 000) Redcemed Money	BJ (Potong) Goods as Seawing	UP (RP 000) Redcemed Money
(1)	(2)	(3)	(4)	(5)
Januari / January	19 229	44 599 070	7 101	23 517 520
Februari / February	19 150	46 133 360	6 579	16 949 870
Maret / March	18 958	47 879 180	7 508	20 188 830
April / April	15 233	42 076 490	7 571	21 138 330
Mei / May	15 248	40 446 450	7 268	22 753 940
Juni / June	19 972	52 442 620	9 288	22 120 600
Juli / July	17 680	47 669 800	9 439	28 250 300
Agustus / August	16 948	49 523 550	9 743	29 401 690
September / September	17 383	51 946 340	10 522	31 431 950
Oktober / October	16 732	48 159 980	8 495	25 933 390
November / November	17 713	51 992 960	9 339	27 712 020
Desember / December	15 110	45 216 930	5 950	17 796 910
Jumlah / Total	209 356	568 086 730	98 803	287 195 350

Sumber/Source: PT. Pegadaian Cabang Jeneponto, 2020
Pawn Service Branch Jeneponto, 2020

Tabel 9.6
Table

Banyaknya Barang Jaminan yang Dilelang dan Sisa Kredit Pinjaman yang Belum Dilunasi per Bulan pada PT. Pegadaian (Persero) Cabang Jeneponto (ribu rupiah), 2020
Number of Collateral Items that Are Auctioned and Remaining Credit Loans that Have Not Been Repaid by Month at Pawn Service Branch of Jeneponto (thousand rupiahs), 2020

Bulan Month	Lelang Auction		Sisa Yang Belum Dilunasi Credit Rest Not Yet To Pay	
	BJ (Potong) Goods as Seawing	UP (RP 000) Redcemed Money	BJ (Potong) Goods as Seawing	UP (RP 000) Redcemed Money
(1)	(2)	(3)	(4)	(5)
Januari / January	337	395 710	59 779	142 570 800
Februari / February	414	659 612	63 602	149 893 870
Maret / March	1 715	2 392 388	65 498	156 721 970
April / April	835	1 162 820	65 016	158 875 960
Mei / May	16	68 020	68 775	155 625 740
Juni / June	481	578 949	61 557	155 416 060
Juli / July	473	478 450	60 644	154 070 740
Agustus / August	252	270 070	59 163	154 894 200
September / September	282	313 032	58 401	157 792 740
Oktober / October	339	383 167	58 608	160 673 660
November / November	397	601 953	57 993	165 817 710
Desember / December	917	1 509 220	59 764	173 440 130
Jumlah / Total	6 458	8 813 391	738 800	1 885 793 580

Sumber/Source: PT. Pegadaian Cabang Jeneponto, 2020
 Pawn Service Branch Jeneponto, 2020

Tabel
Table 9.7**Jumlah Bank Menurut Kelompok Bank di Kabupaten
Jeneponto, 2019–2020**
**Number of Banks by Groups in Jeneponto Regency, 2019-
2020**

Kelompok Bank Groups	2019				2020			
	KP ¹	KC ²	KCP ³	KK ⁴	KP ¹	KC ²	KCP ³	KK ⁴
(1)	(2)	(3)	(4)	(5)	(6)	(7)	(8)	(9)
Bank Umum Konvensional/ Conventional-based Commercial Banks	-	2	9	6	-	2	9	6
Persero/ State-Owned Banks	-	1	8	5	-	1	8	5
BPD/ Local-Owned Banks	-	1	-	1	-	1	-	1
Bank Swasta/ Private Banks	-	-	1	-	-	-	1	-
Bank Asing/ Foreign Banks	-	-	-	-	-	-	-	-
Bank Umum Syariah/ Sharia- based Comercial Bank	-	-	-	-	-	-	-	-
Bank Umum Syariah/ Sharia-based Comercial Bank	-	-	-	-	-	-	-	-
BUS-BPD / Sharia-based Local owned Banks	-	-	-	-	-	-	-	-

Catatan/Note: ¹ KP (Kantor Pusat)/Head Office
² KC (Kantor Cabang)/Branch Office
³ KCP (Kantor Cabang Pembantu)/Subbranch Office
⁴ KK (Kantor Kas)/Cash Office

Sumber/Source: Otoritas Jasa Keuangan Indonesia, 2020
 Financial Services Authority of Indonesia, 2020

Tabel
Table 9.8

Jumlah Pinjaman Bank Umum Menurut Lapangan Usaha (Sektor Ekonomi) per Bulan di Kabupaten Jeneponto (juta rupiah), 2020

Number of Commercial Bank Loans by Economic Sector per Month in Jeneponto Regency (million rupiahs), 2020

Lapangan Usaha Industry	Januari January	Februari February	Maret March	April April
(1)	(2)	(3)	(4)	(5)
Pertanian, Perburuan dan Kehutanan / Agriculture, Hunting Forestry,	69 923	73 049	75900	76 809
Perikanan / Fishing	25 545	28 109	30 240	30 647
Pertambangan dan Penggalian / Mining and Quarrying	1 745	1 577	1 799	1 761
Industri Pengolahan / Manufacturing	31 559	33 388	35 625	35 958
Listrik, gas dan air / Electricity, Gas, and Water	709	699	686	672
Konstruksi / Construction	716	692	419	413
Perdagangan Besar dan Eceran / Wholesale and Retail	645 651	639 283	641 137	625 521
Penyediaan akomodasi dan penyediaan makan minum / Accommodation and Food Service Activities	3 569	3 345	4 000	3 823
Transportasi, pergudangan dan komunikasi / Transportation, Storage, and Communication	5 136	5 231	5 367	5 140
Perantara Keuangan / Financial	197	56	132	128
Real Estate, Usaha Persewaan, dan Jasa Perusahaan / Real Estate, Rental Business, and Business Activities	4 982	4 926	4 610	3 280
Jasa Pendidikan / Education	993	987	604	600
Jasa Kesehatan dan Kegiatan Sosial / Human Health and Social Work Activities	4 828	4 788	4 323	4 352
Jasa Kemasyarakatan, Sosial Budaya, Hiburan dan Perorangan lainnya / Community, Socio-Cultural, Entertainment and other Individual Services	35 270	35 396	34 601	34 010
Jasa Perorangan yang Melayani Rumah Tangga / Individual Services Serving Households	994	1 007	949	932
Rumah Tinggal / Household	7 055	6 948	6 534	6 321
Flat dan Apartemen / Flat and Apartment	331	189	184	180
Kendaraan Bermotor / Vehicle	124	119	107	103
Rumah Tangga Keperluan Lainnya / Other Purposes Household	311 969	307 735	308 624	307 934
Bukan Lapangan Usaha Lainnya / Other Non-Industry	585 523	592 742	600 163	602 392

Lanjutan Tabel/Continued Table 9.8

Lapangan Usaha Industry	Mei May	Juni June	Juli July	Agustus August
(1)	(5)	(6)	(7)	(8)
Pertanian, Perburuan dan Kehutanan / <i>Agriculture, Hunting Forestry,</i>	77 444	82 269	87 919	91 091
Perikanan / <i>Fishing</i>	30 123	29 207	28 377	27 598
Pertambangan dan Penggalian / <i>Mining and Quarrying</i>	1 712	1 848	1 830	1 812
Industri Pengolahan / <i>Manufacturing</i>	35 868	38 062	40 856	42 623
Listrik, gas dan air / <i>Electricity, Gas, and Water</i>	658	654	651	703
Konstruksi / <i>Construction</i>	408	402	397	391
Perdagangan Besar dan Eceran / <i>Wholesale and Retail</i>	611 815	614 926	622 072	627 575
Penyediaan akomodasi dan penyediaan makan minum / <i>Accommodation and Food Service Activities</i>	4 122	3 502	3 530	3 516
Transportasi, pergudangan dan komunikasi / <i>Transportation, Storage, and Communication</i>	4 963	4 895	5 009	5 005
Perantara Keuangan / <i>Financial</i>	179	119	170	54
Real Estate, Usaha Persewaan, dan Jasa Perusahaan / <i>Real Estate, Rental Business, and Business Activities</i>	3 336	3 198	3 412	3 382
Jasa Pendidikan / <i>Education</i>	969	592	957	951
Jasa Kesehatan dan Kegiatan Sosial / <i>Human Health and Social Work Activities</i>	4 784	4 587	4 848	4 810
Jasa Kemasyarakatan, Sosial Budaya, Hiburan dan Perorangan lainnya / <i>Community, Socio-Cultural, Entertainment and other Individual Services</i>	34 288	34 643	35 057	36 185
Jasa Perorangan yang Melayani Rumah Tangga / <i>Individual Services Serving Households</i>	900	950	1 469	961
Rumah Tinggal / <i>Household</i>	6 538	6 366	6 593	6 311
Flat dan Apartemen / <i>Flat and Apartment</i>	176	172	169	166
Kendaraan Bermotor / <i>Vehicle</i>	99	95	91	87
Rumah Tangga Keperluan Lainnya / <i>Other Purposes Household</i>	303 014	306 282	302 025	303 352
Bukan Lapangan Usaha Lainnya / <i>Other Non-Industry</i>	601 248	601 692	605 514	605 904

Lanjutan Tabel/Continued Table 9.8

Lapangan Usaha Industry	September September	Oktober October	November November	Desember December
(1)	(9)	(10)	(11)	(12)
Pertanian, Perburuan dan Kehutanan / <i>Agriculture, Hunting Forestry,</i>	97 316	102 578	115 191	118 969
Perikanan / <i>Fishing</i>	26 617	25 859	25 438	24 613
Pertambangan dan Penggalian / <i>Mining and Quarrying</i>	1 786	1 762	1 745	1 806
Industri Pengolahan / <i>Manufacturing</i>	46 196	49 044	52 612	52 473
Listrik, gas dan air / <i>Electricity, Gas, and Water</i>	696	690	683	650
Konstruksi / <i>Construction</i>	395	389	407	384
Perdagangan Besar dan Eceran / <i>Wholesale and Retail</i>	633 244	636 402	651 360	653 158
Penyediaan akomodasi dan penyediaan makan minum / <i>Accommodation and Food Service Activities</i>	3 697	4 010	3 961	3 896
Transportasi, pergudangan dan komunikasi / <i>Transportation, Storage, and Communication</i>	5 023	5 246	5 320	5 286
Perantara Keuangan / <i>Financial</i>	107	-	99	95
Real Estate, Usaha Persewaan, dan Jasa Perusahaan / <i>Real Estate, Rental Business, and Business Activities</i>	3 102	3 195	3 085	3 034
Jasa Pendidikan / <i>Education</i>	110	108	105	102
Jasa Kesehatan dan Kegiatan Sosial / <i>Human Health and Social Work Activities</i>	4 516	4 746	4 559	4 527
Jasa Kemasyarakatan, Sosial Budaya, Hiburan dan Perorangan lainnya / <i>Community, Socio-Cultural, Entertainment and other Individual Services</i>	35 928	36 092	38 125	38 162
Jasa Perorangan yang Melayani Rumah Tangga / <i>Individual Services Serving Households</i>	1 406	1 473	1 394	1 364
Rumah Tinggal / <i>Household</i>	4 911	4 787	4 718	4 575
Flat dan Apartemen / <i>Flat and Apartment</i>	163	159	156	152
Kendaraan Bermotor / <i>Vehicle</i>	82	78	262	258
Rumah Tangga Keperluan Lainnya / <i>Other Purposes Household</i>	307 009	307 244	309 498	311 859
Bukan Lapangan Usaha Lainnya / <i>Other Non-Industry</i>	608 247	610 054	612 001	612 839

Sumber/Source: Otoritas Jasa Keuangan Indonesia, 2020
Financial Services Authority of Indonesia, 2020

Tabel
Table 9.9**Jumlah Pinjaman Bank Umum Menurut Penggunaan (KI/
KMK/KK) per Bulan di Kabupaten Jeneponto, 2020**
Number of Commercial Bank Loans by Usage (KI / KMK / KK)
per Month in Jeneponto Regency, 2020

Bulan Month	Jumlah Rekening Number of Account		
	KMK ¹	KI ²	KK ³
(1)	(2)	(3)	(4)
Januari / January	25 591	1 867	6 613
Februari / February	25 772	1 815	6 583
Maret / March	25 858	1 747	6 594
April / April	25 783	1 678	6 585
Mei / May	25 651	1 662	6 547
Juni / June	25 547	1 612	6 611
Juli / July	25 668	1 576	6 637
Agustus / August	25 811	1 543	6 671
September / September	26 209	1 503	6 754
Oktober / October	26 830	1 487	6 895
November / November	28 633	1 473	7 204
Desember / December	29 178	1 450	7 314

Lanjutan Tabel/*Continued Table 9.9*

Bulan Month	Jumlah Pinjaman (Juta Rupiah) Amount of Loan (Million Rupiahs)		
	KMK ¹	KI ²	KK ³
(1)	(5)	(6)	(7)
Januari / January	737 048	94 775	905 003
Februari / February	739 578	92 962	907 735
Maret / March	750 860	89 539	915 614
April / April	737 899	86 153	916 901
Mei / May	724 638	86 937	911 077
Juni / June	734 885	84 977	914 609
Juli / July	750 035	86 526	914 394
Agustus / August	761 137	85 525	915 821
September / September	776 945	83 202	920 414
Oktober / October	788 938	82 661	922 324
November / November	822 108	81 982	926 639
Desember / December	827 802	80 724	929 686

Catatan/Note: ¹ KMK : Kredit Modal Kerja / Working Capital Credit

² KI : Kredit Investasi / Investment Credit

³ KK : Kartu Konsumtif (Kartu Kredit) / Credit Card

Sumber/Source: Otoritas Jasa Keuangan Indonesia, 2020
Financial Services Authority of Indonesia, 2020

Tabel
Table 9.10

Jumlah Pinjaman Bank Umum Menurut Skala Bisnis (UMKM/Non UMKM) per Bulan di Kabupaten Jeneponto, 2020
Number of Commercial Bank Loans by Business Scale (MSME/ Non-MSME) per Month in Jeneponto Regency, 2020

Bulan Month	Jumlah Rekening Number of Account		Jumlah Pinjaman (Juta Rupiah) Amount of Loan (Million Rupiahs)	
	UMKM MSME	NON UMKM Non-MSME	UMKM MSME	NON UMKM Non-MSME
(1)	(2)	(3)	(4)	(5)
Januari / January	25 979	8 092	807 370	929 456
Februari / February	26 128	8 042	808 563	931 713
Maret / March	26 165	8 034	818 742	937 270
April / April	26 032	8 014	803 067	937 887
Mei / May	25 924	7 936	790 056	932 597
Juni / June	25 329	8 441	786 547	947 925
Juli / July	24 761	9 120	784 638	966 319
Agustus / August	24 278	9 747	780 384	982 100
September / September	24 013	10 453	778 779	1 001 782
Oktober / October	24 085	11 127	775 306	1 018 618
November / November	24 965	12 345	782 587	1 048 142
Desember / December	25 196	12 746	781 072	1 057 140

Sumber/Source: Otoritas Jasa Keuangan Indonesia, 2020
 Financial Services Authority of Indonesia, 2020

Tabel
Table 9.11**Posisi Pinjaman Bank Umum pada UMKM Menurut Lapangan Usaha per Bulan di Kabupaten Jeneponto (juta rupiah), 2020**
Commercial Bank Loans Position to MSMEs by Industry per Month in Jeneponto Regency (million rupiahs), 2020

Lapangan Usaha Industry	Januari January	Februari February	Maret March	April April
(1)	(2)	(3)	(4)	(5)
Pertanian, Perburuan dan Kehutanan / <i>Agriculture, Hunting Forestry,</i>	60 835	63 772	66 388	67 440
Perikanan / <i>Fishing</i>	25 379	27 948	30 086	30 485
Pertambangan dan Penggalian / <i>Mining and Quarrying</i>	1 655	1 490	1 715	1 680
Industri Pengolahan / <i>Manufacturing</i>	30 266	32 131	34 410	34 788
Listrik, gas dan air / <i>Electricity, Gas, and Water</i>	695	685	673	658
Konstruksi / <i>Construction</i>	712	688	415	410
Perdagangan Besar dan Eceran / <i>Wholesale and Retail</i>	635 209	629 359	631 953	616 790
Penyediaan akomodasi dan penyediaan makan minum / <i>Accommodation and Food Service Activities</i>	3 539	3 317	3 972	3 796
Transportasi, pergudangan dan komunikasi / <i>Transportation, Storage, and Communication</i>	4 966	5 068	5 212	4 992
Perantara Keuangan / <i>Financial</i>	140	-	132	128
Real Estate, Usaha Persewaan, dan Jasa Perusahaan / <i>Real Estate, Rental Business, and Business Activities</i>	4 844	4 789	4 598	3 268
Jasa Pendidikan / <i>Education</i>	129	127	124	122
Jasa Kesehatan dan Kegiatan Sosial / <i>Human Health and Social Work Activities</i>	4 350	4 312	4 323	4 352
Jasa Kemasyarakatan, Sosial Budaya, Hiburan dan Perorangan lainnya / <i>Community, Socio-Cultural, Entertainment and other Individual Services</i>	33 700	33 912	33 834	33 267
Jasa Perorangan yang Melayani Rumah Tangga / <i>Individual Services Serving Households</i>	945	959	901	884

Lanjutan Tabel/Continued Table 9.11

Lapangan Usaha Industry	Mei May	Juni June	Juli July	Agustus August
(1)	(5)	(6)	(7)	(8)
Pertanian, Perburuan dan Kehutanan / <i>Agriculture, Hunting Forestry,</i>	68 444	69 939	71 247	71 149
Perikanan / <i>Fishing</i>	29 953	28 869	27 881	26 890
Pertambangan dan Penggalian / <i>Mining and Quarrying</i>	1 635	1 773	1 758	1 742
Industri Pengolahan / <i>Manufacturing</i>	34 777	34 325	34 487	33 717
Listrik, gas dan air / <i>Electricity, Gas, and Water</i>	645	641	638	690
Konstruksi / <i>Construction</i>	405	400	394	388
Perdagangan Besar dan Eceran / <i>Wholesale and Retail</i>	603 776	600 297	598 588	596 544
Penyediaan akomodasi dan penyediaan makan minum / <i>Accommodation and Food Service Activities</i>	4 122	3 502	3 480	3 427
Transportasi, pergudangan dan komunikasi / <i>Transportation, Storage, and Communication</i>	4 818	4 695	4 664	4 620
Perantara Keuangan / <i>Financial</i>	124	119	115	-
Real Estate, Usaha Persewaan, dan Jasa Perusahaan / <i>Real Estate, Rental Business, and Business Activities</i>	3 203	3 186	3 255	3 226
Jasa Pendidikan / <i>Education</i>	120	117	115	113
Jasa Kesehatan dan Kegiatan Sosial / <i>Human Health and Social Work Activities</i>	4 315	4 587	4 384	4 347
Jasa Kemasyarakatan, Sosial Budaya, Hiburan dan Perorangan lainnya / <i>Community, Socio-Cultural, Entertainment and other Individual Services</i>	32 862	33 186	32 202	32 610
Jasa Perorangan yang Melayani Rumah Tangga / <i>Individual Services Serving Households</i>	852	903	1 422	915

Lanjutan Tabel/*Continued Table* 9.11

Lapangan Usaha <i>Industry</i>	September <i>September</i>	Oktober <i>October</i>	Novmber <i>November</i>	Desember <i>December</i>
(1)	(9)	(10)	(11)	(12)
Pertanian, Perburuan dan Kehutanan / <i>Agriculture, Hunting Forestry,</i>	72 480	74 876	82 361	85 140
Perikanan / <i>Fishing</i>	25 655	24 628	23 693	22 783
Pertambangan dan Penggalian / <i>Mining and Quarrying</i>	1 721	1 699	1 684	1 770
Industri Pengolahan / <i>Manufacturing</i>	33 842	34 123	34 262	33 869
Listrik, gas dan air / <i>Electricity, Gas, and Water</i>	683	677	670	637
Konstruksi / <i>Construction</i>	393	387	405	381
Perdagangan Besar dan Eceran / <i>Wholesale and Retail</i>	594 366	589 172	589 555	587 171
Penyediaan akomodasi dan penyediaan makan minum / <i>Accommodation and Food Service Activities</i>	3 611	3 840	3 765	3 665
Transportasi, pergudangan dan komunikasi / <i>Transportation, Storage, and Communication</i>	4 471	4 523	4 482	4 415
Perantara Keuangan / <i>Financial</i>	107	-	99	95
Real Estate, Usaha Persewaan, dan Jasa Perusahaan / <i>Real Estate, Rental Business, and Business Activities</i>	3 017	3 081	2 949	2 901
Jasa Pendidikan / <i>Education</i>	110	108	105	102
Jasa Kesehatan dan Kegiatan Sosial / <i>Human Health and Social Work Activities</i>	4 516	4 706	4 520	4 489
Jasa Kemasyarakatan, Sosial Budaya, Hiburan dan Perorangan lainnya / <i>Community, Socio-Cultural, Entertainment and other Individual Services</i>	32 395	32 008	32 636	32 284
Jasa Perorangan yang Melayani Rumah Tangga / <i>Individual Services Serving Households</i>	1 406	1 473	1 394	1 364

Sumber/*Source*: Otoritas Jasa Keuangan Indonesia, 2020
Financial Services Authority of Indonesia, 2020

Tabel
Table 9.12**Posisi Pinjaman Bank Umum pada UMKM Menurut Jenis Penggunaan per Bulan di Kabupaten Jeneponto, 2020**
Commercial Bank Loans Position to MSMEs by Type of Usage per Month in Jeneponto Regency, 2020

Bulan Month	Jumlah Rekening Number of Account			Jumlah Pinjaman (Juta Rupiah) Amount of Loan (Million Rupiahs)		
	KMK ¹	KI ²	KK ³	KMK ¹	KI ²	KK ³
(1)	(2)	(3)	(4)	(5)	(6)	(7)
Januari / January	24 188	1 791	-	715 905	91 466	-
Februari / February	24 385	1 743	-	718 821	89 742	-
Maret / March	24 477	1 688	-	730 696	88 047	-
April / April	24 408	1 624	-	718 282	84 785	-
Mei / May	24 317	1 607	-	705 999	84 057	-
Juni / June	23 759	1 570	-	702 760	83 787	-
Juli / July	23 234	1 527	-	700 884	83 754	-
Agustus / August	22 783	1 495	-	697 584	82 800	-
September / September	22 540	1 473	-	695 929	82 850	-
Oktober / October	22 627	1 458	-	692 978	82 329	-
November / November	23 520	1 445	-	700 924	81 663	-
Desember / December	23 770	1 426	-	700 606	80 467	-

Catatan/Note: ¹ KMK : Kredit Modal Kerja / Working Capital Credit² KI : Kredit Investasi / Investment Credit³ KK : Kartu Konsumtif (Kartu Kredit) / Credit Card

Sumber/Source: Otoritas Jasa Keuangan Indonesia, 2020

Financial Services Authority of Indonesia, 2020

Tabel 9.13
Table

Posisi Pinjaman (Rupiah dan Valuta Asing) yang Diberikan oleh Bank Konvensional - Persero Menurut Jenis Penggunaan dan Bulan di Kabupaten Jeneponto, 2020
Loan (Rupiah and Foreign Currency) Position Provided by Conventional Banks - Persero by Type of Use and Month in Jeneponto Regency, 2020

Bulan Month	Rekening Modal Kerja Working Capital Account	Rekening Investasi Investment Account	Rekening Konsumsi Consumption Account
(1)	(2)	(3)	(4)
Januari / January	25 223	1 614	2 799
Februari / February	25 402	1 569	2 734
Maret / March	25 518	1 507	2 721
April / April	25 443	1 449	2 705
Mei / May	25 315	1 432	2 677
Juni / June	25 213	1 383	2 738
Juli / July	25 333	1 347	2 747
Agustus / August	25 473	1 315	2 778
September / September	25 872	1 277	2 846
Oktober / October	26 495	1 261	2 976
November / November	28 271	1 249	3 276
Desember / December	28 783	1 230	3 382

Lanjutan Tabel/Continued Table 9.13

Bulan Month	Modal Kerja (Juta Rupiah) Working capital (Million Rupiahs)	Investasi (Juta Rupiah) Investment (Million Rupiahs)	Konsumsi (Juta Rupiah) Consumption (Million Rupiahs)
(1)	(5)	(6)	(7)
Januari / January	683 594	57 203	319 352
Februari / February	685 400	56 286	314 866
Maret / March	696 773	53 883	315 324
April / April	683 005	51 427	314 414
Mei / May	670 760	51 733	309 704
Juni / June	681 239	50 102	312 795
Juli / July	696 188	51 951	308 758
Agustus / August	707 232	51 461	309 796
September / September	723 045	49 451	312 046
Oktober / October	735 548	49 184	312 149
November / November	768 261	49 056	314 517
Desember / December	772 644	48 348	316 727

Sumber/Source: Otoritas Jasa Keuangan Indonesia, 2020
Financial Services Authority of Indonesia, 2020

Tabel
Table 9.14

Posisi Pinjaman (Rupiah dan Valuta Asing) yang Diberikan oleh Bank Umum Konvensional - Pembangunan Daerah Menurut Jenis Penggunaan dan Bulan di Kabupaten Jeneponto, 2020

Loan (Rupiah and Foreign Currency) Position Provided by Conventional Commercial Banks - Regional Banks by Type of Use and Month in Jeneponto Regency, 2020

Bulan Month	Jumlah Rekening Number of Account			Jumlah Pinjaman (Juta Rupiah) Amount of Loan (Million Rupiahs)		
	KMK ¹	KI ²	KK ³	KMK ¹	KI ²	KK ³
(1)	(2)	(3)	(4)	(5)	(6)	(7)
Januari / January	368	253	3 814	53 455	37 572	585 652
Februari / February	370	246	3 849	54 178	36 677	592 870
Maret / March	340	240	3 873	54 087	35 657	600 290
April / April	340	229	3 880	54 895	34 726	602 487
Mei / May	336	230	3 870	53 879	35 205	601 373
Juni / June	334	229	3 873	53 646	34 876	601 815
Juli / July	335	229	3 890	53 848	34 576	605 637
Agustus / August	338	228	3 893	53 905	34 065	606 026
September / September	337	226	3 908	53 900	33 751	608 369
Oktober / October	335	226	3 919	53 391	33 478	610 176
November / November	362	224	3 928	53 848	32 927	612 122
Desember / December	395	220	3 932	55 159	32 376	612 960

Catatan/Note: ¹ KMK : Kredit Modal Kerja / Working Capital Credit

² KI : Kredit Investasi / Investment Credit

³ KK : Kartu Konsumtif (Kartu Kredit) / Credit Card

Sumber/Source: Otoritas Jasa Keuangan Indonesia, 2020

Financial Services Authority of Indonesia, 2020

Tabel
Table 9.15**Jumlah Rekening dan Nominal Giro Bank Umum per Bulan di Kabupaten Jeneponto, 2020**
Number of Accounts and Current Accounts of Commercial Banks per Month in Jeneponto Regency, 2020

Bulan Month	Jumlah Rekening Rupiah Number of Rupiah Accounts	Jumlah Valas Number of Foreign Currency	Nominal (Juta Rupiah) Amount (Million Rupiahs)	Nominal Valas Amount of Foreign Currency
(1)	(2)	(3)	(4)	(5)
Januari / January	11 832	-	1 150 781	-
Februari / February	11 772	-	2 236 693	-
Maret / March	11 412	-	2 659 024	-
April / April	11 952	-	2 703 730	-
Mei / May	11 832	-	2 279 575	-
Juni / June	12 684	-	2 538 536	-
Juli / July	12 156	-	2 458 063	-
Agustus / August	12 444	-	3 570 712	-
September / September	15 828	-	3 751 388	-
Oktober / October	12 216	-	3 505 810	-
November / November	14 028	-	3 051 424	-
Desember / December	13 608	-	690 901	-

Sumber/Source: Otoritas Jasa Keuangan Indonesia, 2020
Financial Services Authority of Indonesia, 2020

Tabel
Table 9.16**Jumlah Rekening dan Nominal Tabungan Bank Umum per Bulan di Kabupaten Jeneponto, 2020**
Number of Accounts and Nominal of Commercial Bank Savings per Month in Jeneponto Regency, 2020

Bulan Month	Jumlah Rekening Rupiah Number of Rupiah Accounts	Jumlah Valas Number of Foreign Currency	Nominal (Juta Rupiah) Amount (Million Rupiahs)	Nominal Valas Amount of Foreign Currency
(1)	(2)	(3)	(4)	(5)
Januari / January	3 024 024	444	6 424 558	2 771
Februari / February	3 033 684	444	5 962 424	2 896
Maret / March	3 044 604	444	6 148 958	2 837
April / April	3 212 220	444	5 854 755	2 807
Mei / May	3 270 660	444	6 462 788	2 865
Juni / June	3 295 416	444	6 482 006	3 027
Juli / July	3 280 980	444	6 496 962	3 100
Agustus / August	3 281 340	444	6 654 611	3 148
September / September	3 376 380	444	6 938 641	3 157
Oktober / October	3 534 456	444	6 897 543	996
November / November	3 603 876	432	6 985 511	958
Desember / December	3 669 408	432	7 567 388	1 012

Sumber/Source: Otoritas Jasa Keuangan Indonesia, 2020
Financial Services Authority of Indonesia, 2020

Tabel
Table 9.17**Jumlah Rekening dan Nominal Deposito Bank Umum per Bulan di Kabupaten Jeneponto, 2020**
Number of Accounts and Nominal Deposits for Commercial Banks per Month in Jeneponto Regency, 2020

Bulan Month	Jumlah Rekening Rupiah Number of Rupiah Accounts	Jumlah Valas Number of Foreign Currency	Nominal (Juta Rupiah) Amount (Million Rupiahs)	Nominal Valas Amount of Foreign Currency
(1)	(2)	(3)	(4)	(5)
Januari / January	10 164	-	1 289 101	-
Februari / February	10 020	-	1 320 577	-
Maret / March	9 768	-	1 237 241	-
April / April	9 756	-	1 259 339	-
Mei / May	9 672	-	1 262 459	-
Juni / June	9 756	-	1 296 408	-
Juli / July	9 612	-	1 270 212	-
Agustus / August	9 564	-	1 265 212	-
September / September	9 528	-	1 282 036	-
Oktober / October	9 432	-	1 296 244	-
November / November	9 384	-	1 274 955	-
Desember / December	9 312	-	1 286 030	-

Sumber/Source: Otoritas Jasa Keuangan Indonesia, 2020
Financial Services Authority of Indonesia, 2020

Pengeluaran Penduduk

Population Expenditure

Bab
Chapter

10



17,06 PADI-
PERSEN PADIAN



13,03 ROKOK
PERSEN



24,44 MAKANAN DAN
PERSEN MINUMAN JADI



11,84 IKAN/UDAN/
PERSEN CUMI/KERANG



4 PERSENTASE TERTINGGI PENGELUARAN MAKANAN PER KAPITA SEBULAN MENURUT KELOMPOK KOMODITAS DI KABUPATEN JENEPONTO TAHUN 2020



ULASAN**DESCRIPTION****Pengeluaran Penduduk**

Berdasarkan hasil Survei Sosial Ekonomi Nasional Kor, Maret 2020 menunjukkan bahwa sebanyak 35,9% penduduk dari Kabupaten Jeneponto termasuk dari golongan yang memiliki pengeluaran Rp 300.000 – Rp 499.999 per kapita sebulan.

Population Expenditure

Based on National Socio Economic Survey Kor, March 2020 showed that 35.9 % of population in Jeneponto Regency classified as population with 300,000 – 499,999 rupiahs of expenditure per capita per month.

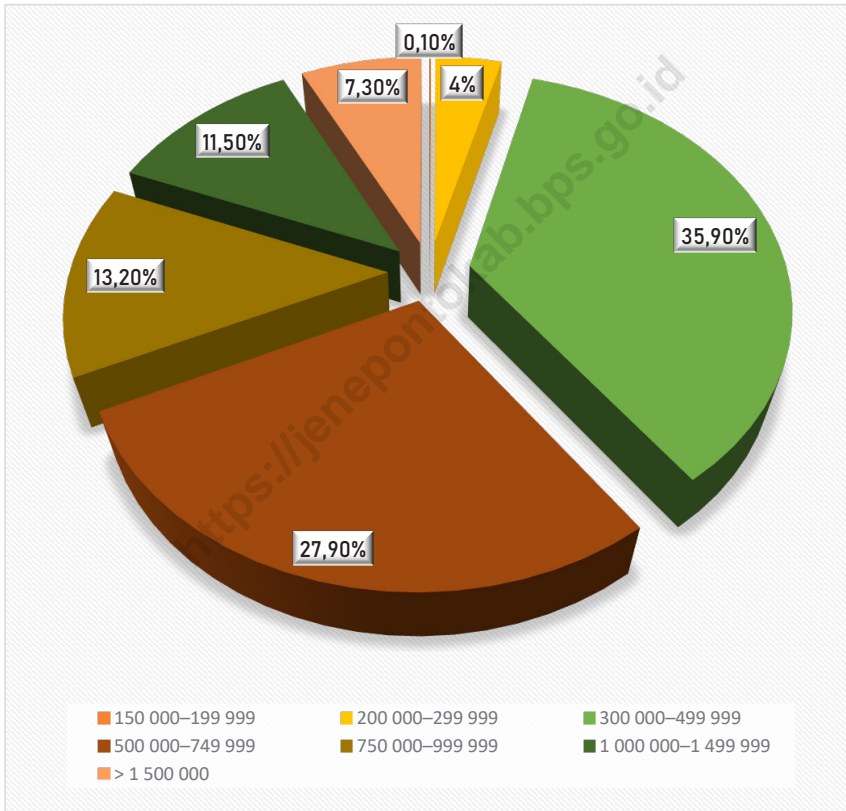
Konsumsi Makanan

Sedangkan dari sisi pengeluaran menurut kelompok makanan, 24,44 % penduduk lebih banyak memberikan pengeluarannya untuk makanan dan minuman jadi pada tahun 2020.

Food Consumption

Meanwhile, in terms of expenditure according to the food group, 24.44% of the population spent more on food and beverages in 2020.

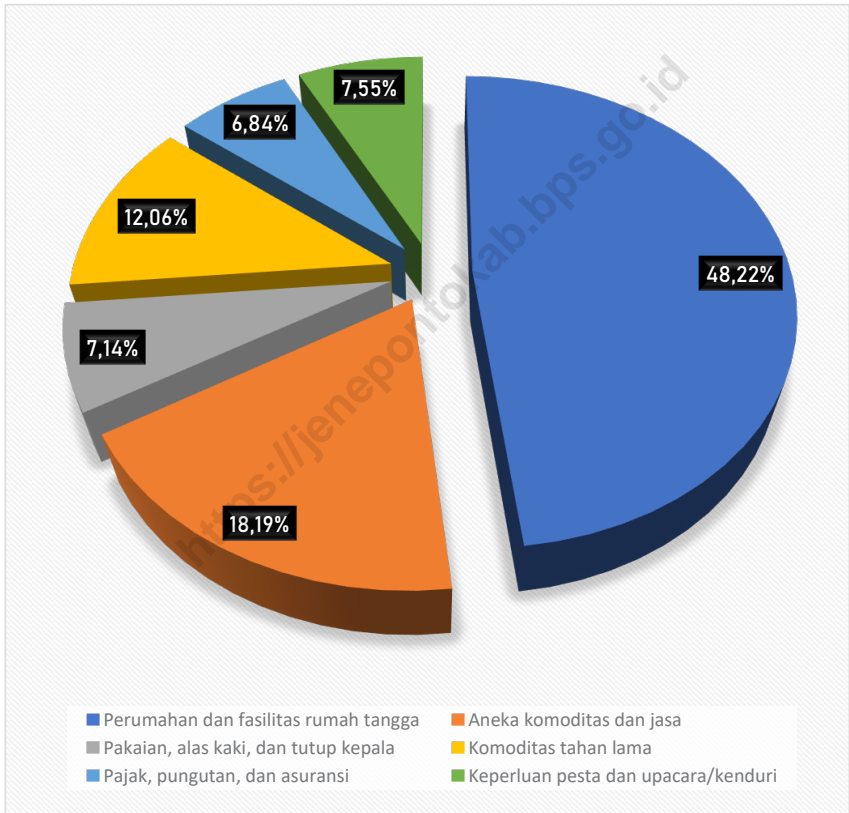
Gambar 10.1 **Persentase Penduduk Menurut Golongan Pengeluaran Per Kapita Sebulan di Kabupaten Jeneponto, 2020**
Percentage of Population by Per Capita Spending Group a Month in Jeneponto Regency, 2020



Sumber/Source: BPS, Survei Sosial Ekonomi Nasional (Susenas) Maret
 BPS-Statistics Indonesia, National Socioeconomic Survey March

Gambar 10.2
Figures

Persentase Pengeluaran per Kapita Sebulan Menurut Kelompok Komoditas Bukan Makanan di Kabupaten Jeneponto, 2020
Percentage of Monthly Expenditure per Capita by Non Food Commodity Group in Jeneponto Regency, 2020



Sumber/Source: BPS, Survei Sosial Ekonomi Nasional (Susenas) Maret
BPS-Statistics Indonesia, National Socioeconomic Survey March

Tabel
Table 10.1

Rata-rata Pengeluaran per Kapita Sebulan Menurut Kelompok Komoditas di Kabupaten Jeneponto (Rupiah), 2019 dan 2020
Monthly Average Expenditure per Capita by Commodity Group in Jeneponto Regency (Rupiahs), 2019 and 2020

Kelompok Komoditas/Commodity Group	2019	2020
(1)	(2)	(3)
Makanan/Food		
Padi-padian/Cereals	59 728	71 414
Umbi-umbian/Tubers	2 841	2 988
Ikan/udang/cumi/kerang/Fish/shrimp/common squid/shells	44 343	49 563
Daging/Meat	12 195	10 881
Telur dan susu/Eggs and milk	19 140	23 119
Sayur-sayuran/Vegetables	20 701	25 753
Kacang-kacangan/Legumes	6 184	7 016
Buah-buahan/Fruits	22 482	25 665
Minyak dan kelapa/Oil and coconut	8 822	11 814
Bahan minuman/Beverage stuffs	12 865	16 283
Bumbu-bumbuan/Spices	6 849	9 516
Konsumsi lainnya/Miscellaneous food items	6 822	7 397
Makanan dan minuman jadi/Prepared food and beverages	95 595	102 297
Rokok/Cigarettes	56 652	54 798
Jumlah makanan/Total food	375 219	418 503
Bukan makanan/Non-food		
Perumahan dan fasilitas rumah tangga/Housing and household facilities	155 755	161 098
Aneka komoditas dan jasa/Goods and services	57 583	60 770
Pakaian, alas kaki, dan tutup kepala/Clothing, footwear, and headgear	27 967	23 846
Komoditas tahan lama/Durable goods	34 587	40 306
Pajak, pungutan, dan asuransi/Taxes and insurance	24 299	22 867
Keperluan pesta dan upacara/kenduri/Parties and ceremonies	23 184	25 230
Jumlah bukan makanan/Total non-food	323 375	334 116
Jumlah/Total	698 594	752 620

Sumber/Source: BPS, Survei Sosial Ekonomi Nasional (Susenas) Maret/BPS-Statistics Indonesia, National Socioeconomic Survey March

Tabel
Table 10.2

Persentase Pengeluaran per Kapita Sebulan Menurut Kelompok Komoditas di Kabupaten Jeneponto, 2019 dan 2020

Percentage of Monthly Expenditure per Capita by Commodity Group in Jeneponto Regency, 2019 and 2020

Kelompok Komoditas/Commodity Group	2019	2020
(1)	(2)	(3)
Makanan/Food		
Padi-padian/Cereals	15,92	17,06
Umbi-umbian/Tubers	0,76	0,71
Ikan/udang/cumi/kerang/Fish/shrimp/common squid/shells	11,82	11,84
Daging/Meat	3,25	2,60
Telur dan susu/Eggs and milk	5,10	5,52
Sayur-sayuran/Vegetables	5,52	6,15
Kacang-kacangan/Legumes	1,65	1,68
Buah-buahan/Fruits	5,99	6,13
Minyak dan kelapa/Oil and coconut	2,35	2,82
Bahan minuman/Beverage stuffs	3,43	3,89
Bumbu-bumbuan/Spices	1,83	2,27
Konsumsi lainnya/Miscellaneous food items	1,82	1,77
Makanan dan minuman jadi/Prepared food and beverages	25,48	24,44
Rokok/Cigarettes	15,10	13,09
Jumlah makanan/Total food	100,00	100,00
Bukan makanan/Non-food		
Perumahan dan fasilitas rumah tangga/Housing and household facilities	48,17	48,22
Aneka komoditas dan jasa/Goods and services	17,81	18,19
Pakaian, alas kaki, dan tutup kepala/Clothing, footwear, and headgear	8,65	7,14
Komoditas tahan lama/Durable goods	10,70	12,06
Pajak, pungutan, dan asuransi/Taxes and insurance	7,51	6,84
Keperluan pesta dan upacara/kenduri/Parties and ceremonies	7,17	7,55
Jumlah bukan makanan/Total non-food	100,00	100,00
Jumlah/Total	100,00	100,00

Sumber/Source: BPS, Survei Sosial Ekonomi Nasional (Susenas) Maret/BPS-Statistics Indonesia, National Socioeconomic Survey March

Tabel
Table 10.3**Persentase Penduduk Menurut Golongan Pengeluaran per Kapita Sebulan di Kabupaten Jeneponto, 2020**
Percentage of Population by Per Capita Spending Group a Month in Jeneponto Regency, 2020

Golongan Pengeluaran Spending Group (Rp)	Persentase Penduduk Percentage of Population
(1)	(2)
< 150 000	0,0
150 000–199 999	0,1
200 000–299 999	4,0
300 000–499 999	35,9
500 000–749 999	27,9
750 000–999 999	13,2
1 000 000–1 499 999	11,5
> 1 500 000	7,3
Jumlah/Total	100,0

Sumber/Source: BPS, Survei Sosial Ekonomi Nasional (Susenas) Maret
BPS-Statistics Indonesia, National Socioeconomic Survey March

Perdagangan Trade

Bab
Chapter
11



TAHUN **2019** ↓
2.170 TON
BERAS

TAHUN **2020** ↓
1.599 TON
BERAS

**BANYAKNYA BERAS
LOKAL DAN IMPOR
YANG DISALURKAN
OLEH BULOG
KABUPATEN JENEPONTO**



ULASAN**DESCRIPTION****Perdagangan**

Banyaknya sarana perdagangan di Kabupaten Jeneponto 5.702 yang terdiri dari pasar 25 unit, mini market 30 unit, warung/kedai makanan minuman 521 unit, toko/warung kelontong 5.126 unit.

Pada tahun 2020 terdapat sebanyak 9 Perseroan Komanditer (CV) dan 27 Perusahaan Perorangan (PO) yang mendapatkan tanda daftar perusahaan dari Dinas Perindustrian dan Perdagangan Kabupaten Jeneponto.

Banyaknya beras lokal yang disalurkan oleh Bulog Kabupaten Jeneponto tahun 2020 sebesar 1.599.000 ton.

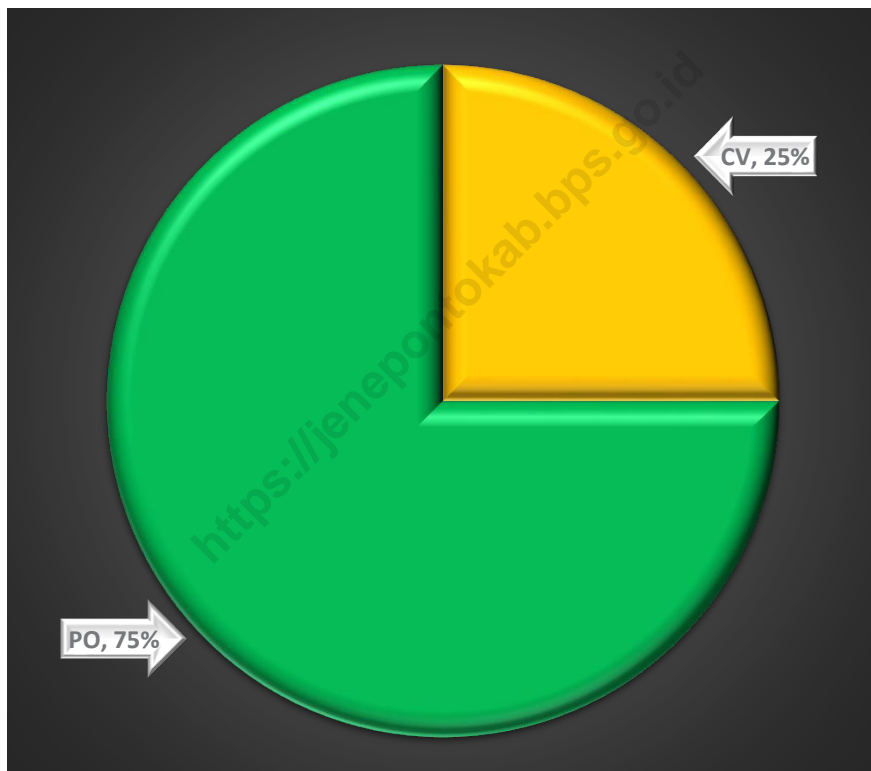
Trade

The number of trading facilities in Jeneponto Regency 5,702 consists of 25 units of market, 30 units of mini market, 521 units of food and beverage stalls, 5,126 units of shops / grocery stalls.

In 2020, there were 9 Commanditaire Venootschap (CV) and 27 Individual Companies (PO) that received company registration certificates from Industry and Trade Service of Jeneponto Regency.

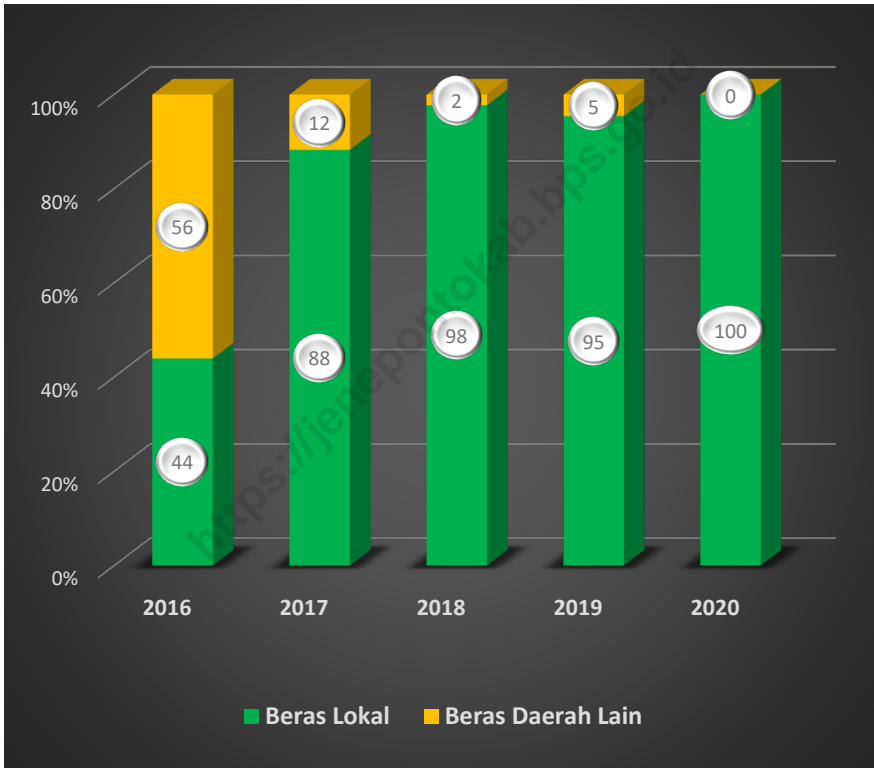
Local rice channelling by Bulog of Jeneponto Regency in 2020 was 1,599,000 ton.

Gambar 11.1 **Persentase Tanda Daftar Perusahaan (TDP) yang Diterbitkan Dinas Perindustrian dan Perdagangan Kabupaten Jeneponto, 2020**
Percentage of Sign Company Registration (TDP) Issued by Industrial and Trade Service in Jeneponto Regency, 2020



Sumber/Source: Dinas Perindustrian dan Perdagangan Kabupaten Jeneponto
Industrial and Trade Service of Jeneponto Regency

Gambar 11.2 **Persentase Beras Lokal dan Impor yang Disalurkan oleh Bulog di Kabupaten Jeneponto, 2016–2020**
Percentage of Local and Import Rice Channelled by Bulog in Jeneponto Regency, 2016–2020



Sumber/Source: Bulog Kabupaten Jeneponto
Bulog of Jeneponto Regency

Tabel 11.1 **Jumlah Sarana Perdagangan Menurut Jenisnya di Kabupaten Jeneponto, 2020**
Table 11.1 **Number of Trading Facilities by Type of Facility in Jeneponto Regency, 2020**

Jenis Sarana Perdagangan Type of Trading Facilities	2020
(1)	(4)
Pasar ¹ Market ¹	25
Mini Market Mini Market	30
Warung/Kedai Makanan Minuman Food & Beverage Store	521
Toko/Warung Kelontong Shop/Grocery Store	5 126
Jumlah/Total	5 702

Catatan/Note: ¹ Termasuk pasar dengan bangunan permanen, pasar dengan bangunan semi permanen, dan pasar tanpa bangunan

¹ Including market with permanent building, market with semi-permanent building, and market without building

Sumber/Source: BPS, Pendataan Potensi Desa (Podes)

BPS-Statistics Indonesia, Village Potential Data Collecting

Tabel
Table 11.2

Banyaknya Tanda Daftar Perusahaan (TDP) yang Diterbitkan Dinas Perindustrian dan Perdagangan Kabupaten Jeneponto, 2018-2020
Number of Sign Company Registration (TDP) Issued by Industrial and Trade Service in Jeneponto Regency, 2018-2020

Jenis Perusahaan <i>Kind of Company</i>	Jumlah Pendaftar <i>Number of Registrant</i>		
	2018	2019	2020
(1)	(2)	(3)	(4)
Perseroan Terbatas (PT) <i>Limited Corporation</i>	41	-	-
Koperasi <i>Cooperative</i>	8	-	-
Perseroan Komanditer (CV) <i>Commanditaire Venootschap</i>	74	11	9
Perusahaan Firma (FA) <i>Firm</i>	-	-	-
Perusahaan Perorangan (PO) <i>Individual Company</i>	265	34	27
Badan Usaha Lainnya (BUL) <i>Others</i>	8	1	-
Jumlah/Total	396	46	36

Sumber/Source: Dinas Perindustrian dan Perdagangan Kabupaten Jeneponto, 2020
Industrial and Trade Service of Jeneponto Regency, 2020

Tabel
Table 11.3**Banyaknya Komoditi Beras Lokal oleh Bulog per Bulan Menurut KUD dan Non KUD di Kabupaten Jeneponto (kg), 2020****Number of Local Rice by Bulog a Month by KUD and Non KUD in Jeneponto Regency (kg), 2020**

Bulan Month	Banyaknya/Number of		Jumlah Total
	KUD	NON KUD	
(1)	(2)	(3)	(4)
Januari / January	-	-	-
Februari / February	-	-	-
Maret / March	-	-	-
April / April	-	12 250	12 250
Mei / May	-	455 250	455 250
Juni / June	-	262 500	262 500
Juli / July	-	180 000	180 000
Agustus / August	60 000	94 000	154 000
September / September	-	-	-
Oktober / October	-	242 000	242 000
November / November	-	293 000	293 000
Desember / December	-	-	-
Jumlah/Total	60 000	1 539 000	1 599 000

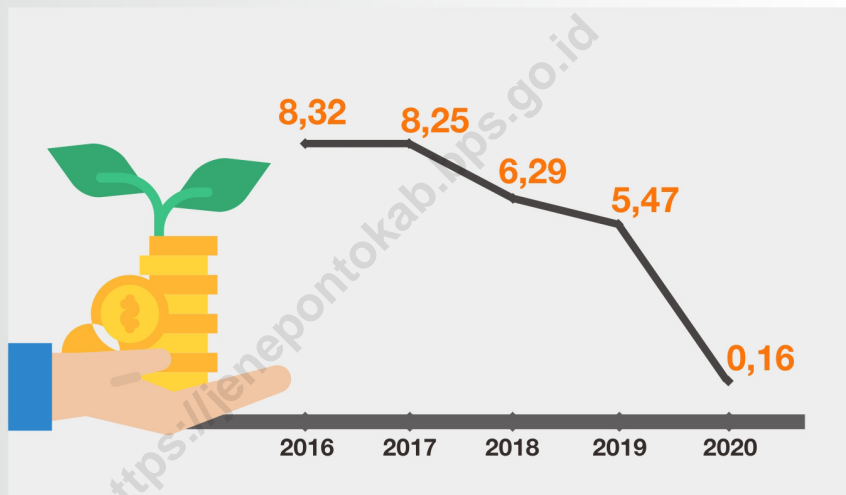
Sumber/Source: Bulog Kabupaten Jeneponto, 2020
 Bulog of Jeneponto Regency, 2020

Tabel
Table 11.4

Banyaknya Beras Lokal dan Impor yang Disalurkan oleh Bulog di Kabupaten Jeneponto (kg), 2016–2020
Number of Local and Import Rice Channelled by Bulog in Jeneponto Regency (kg), 2016–2020


Tahun Year	Beras Lokal Local Rice	Beras Daerah Lain Other Area Rice	Beras Luar Negeri Overseas Rice	Jumlah Total
(1)	(2)	(3)	(4)	(5)
2016	3 126 000	3 984 405	-	7 110 405
2017	7 441 395	990 000	-	8 431 395
2018	7 463 220	173 880	-	7 637 100
2019	2 070 000	100 000	-	2 170 000
2020	1 599 000	-	-	1 599 000

Sumber/Source: Bulog Kabupaten Jeneponto, 2020
Bulog of Jeneponto Regency, 2020



LAJU PERTUMBUHAN EKONOMI KABUPATEN JENEPONTO TAHUN 2016 S.D. 2020

DALAM **5 TAHUN** TERAKHIR
LAJU PERTUMBUHAN EKONOMI
KABUPATEN JENEPONTO
CENDERUNG TURUN DAN
PENURUNAN PALING TAJAM
TERJADI PADA TAHUN 2020



PENJELASAN TEKNIS

1. Penghitungan statistik neraca nasional mengikuti buku petunjuk yang diterbitkan oleh Perserikatan Bangsa Bangsa (PBB) dikenal sebagai Sistem Neraca Nasional (SNN). SNN adalah rekomendasi internasional tentang bagaimana menyusun ukuran aktivitas ekonomi yang sesuai dengan standar neraca baku yang didasarkan pada prinsip-prinsip ekonomi. Rekomendasi yang dimaksud dinyatakan dalam sekumpulan konsep, definisi, klasifikasi, dan aturan neraca yang disepakati secara internasional dalam mengukur indikator tertentu seperti Produk Domestik Bruto (PDB). Salah satu bentuk adaptasi pencatatan statistik nasional adalah melakukan perubahan tahun dasar PDB Indonesia dari tahun 2000 ke 2011. Perubahan tahun dasar PDB dilakukan seiring dengan mengadopsi rekomendasi PBB yang tertuang dalam Sistem Neraca Nasional 2008 (SNA 2008).
2. Produk Domestik Bruto pada tingkat nasional serta Produk Domestik Regional Bruto (PDRB) pada tingkat regional (provinsi) menggambarkan kemampuan suatu wilayah untuk menciptakan nilai tambah pada suatu waktu tertentu. Untuk menyusun PDB maupun PDRB digunakan 2 pendekatan, yaitu lapangan usaha dan pengeluaran. Keduanya menyajikan komposisi data nilai tambah dirinci menurut sumber kegiatan ekonomi (lapangan usaha) dan menurut komponen penggunaannya. PDB maupun PDRB dari sisi lapangan usaha merupakan penjumlahan seluruh komponen nilai tambah bruto yang mampu diciptakan oleh sektor-sektor ekonomi atas berbagai aktivitas produksinya. Sedangkan dari sisi pengeluaran menjelaskan tentang penggunaan dari nilai tambah tersebut.
3. PDB menurut lapangan usaha mengalami perubahan klasifikasi dari 9 lapangan usaha menjadi 17 lapangan usaha. PDB menurut lapangan usaha dirinci menurut total nilai tambah dari seluruh sektor ekonomi yang mencakup

TECHNICAL NOTES

1. *The method used to estimate national accounts statistics is based on the standard guidelines formed by United Nation known as System of National Accounts (SNA). SNA is the internationally agreed standard set of recommendations on how to compile measures of economic activity in accordance with strict accounting conventions based on economic principles. The recommendations are expressed in term of a set of concepts, definitions, classifications and accounting rules that comprise the internationally agreed standard for measuring indicators such as Gross Domestic Product (GDP). One of the improvement in the national statistical system is to rebase GDP form base year 2000 to 2011 in order to capture current economic condition. It is in line with the United Nations (UN) recommendation on 2008 SNA.*
2. *The basic measure of the value added arising from economic activity is known as Gross Domestic Product at the national level and Gross Regional Domestic Product (GRDP) at the regional level (provinces/regencies/municipalities). To compile these statistics, two approaches have been used, i.e. "production approach" and "expenditure approach". The first approach is to measure value added produced by various kinds of economic activities, while the second approach is to measure final uses of the country's output. In other words, GDP/GRDP is the sum of total value added produced by all economic industries (activities) and the way of using it.*
3. *GDP by industry classification changes from 9 sectors to 17 industries. GDP by industry is classified by types of economic activities such as Agriculture, Forestry and Fishing; Mining and Quarrying; Manufacturing; Electricity and Gas; Water supply, Sewerage,*

lapangan usaha Pertanian, Kehutanan, dan Perikanan; Pertambangan dan Penggalian; Industri Pengolahan; Perdagangan Listrik dan Gas; Pengadaan Air, Pengelolaan Sampah, Limbah dan Daur Ulang; Konstruksi; Perdagangan Besar dan Eceran, Reparasi Mobil dan Sepeda Motor; Transportasi dan Pergudangan; Penyediaan Akomodasi dan Makanan Minum; Informasi dan Komunikasi; Jasa Keuangan dan Asuransi; Real Estate; Jasa Perusahaan; Administrasi Pemerintahan, Pertahanan dan Jaminan Sosial Wajib; Jasa Pendidikan; Jasa Kesehatan dan Kegiatan Sosial; dan Jasa lainnya.

4. PDB menurut pengeluaran mengalami perubahan klasifikasi dimana pengeluaran konsumsi Lembaga Non Profit yang Melayani Rumah Tangga (LNPRT) yang sebelumnya termasuk bagian dari pengeluaran konsumsi rumah tangga menjadi komponen terpisah. Sehingga klasifikasi PDB menurut pengeluaran dirinci menjadi 7 komponen yaitu komponen pengeluaran konsumsi rumah tangga, pengeluaran konsumsi LNPRT, pengeluaran konsumsi pemerintah, pembentukan modal tetap bruto, perubahan inventori, ekspor barang dan jasa, dan impor barang dan jasa.
5. Pengeluaran konsumsi rumah tangga mencakup berbagai pengeluaran konsumsi akhir rumah tangga atas barang dan jasa untuk memenuhi kebutuhan individu ataupun kelompok secara langsung. Pengeluaran rumah tangga di sini mencakup makanan dan minuman selain restoran; pakaian, alas kaki dan jasa perawatannya; perumahan dan perlengkapan rumah tangga; kesehatan dan pendidikan; transportasi dan komunikasi; restoran dan hotel serta lainnya.
6. Pengeluaran konsumsi pemerintah terdiri dari Pengeluaran Konsumsi Individu dan Pengeluaran Konsumsi Kolektif. Barang dan jasa individu merupakan barang dan jasa privat, dimana ciri-ciri barang privat adalah a) Scarcity, yaitu ada kelangkaan/keterbatasan dalam jumlah; b) Excludable consumption, yaitu konsumsi suatu

Waste Management and Remediation Activities; Construction; Wholesale and Retail Trade; Repair of Motor Vehicles and Motorcycles; Transportation and Storage; Accommodation and Food Service Activities; Information and Communication; Financial and Insurance Activities; Real Estate Activities; Business Activities; Public Administration; Defence and Compulsory Social Security; Education; Human Health and Social Work Activities; and Other Services Activities.

4. *GDP by expenditure classification changes where consumption expenditure Non-profit Institutions Serving Households (NPISH) previously included as part of household consumption expenditure is taken out into separate component. So that, GDP by type of expenditures is classified into: household consumption expenditure, NPISH consumption expenditure, government consumption expenditure, gross fixed capital formation, changes in inventories, exports of goods and services, and imports of goods and services.*
5. *Household consumption expenditures consist of expenditures incurred by households, which are used for both individual or collective needs. Household consumptions are classified into food and beverages other than restaurants; clothing, footwear, and related maintenance services; housing and household equipment; health and education; transportation and communication; restaurants and hotels; and others.*
6. *Government consumption expenditure consists of Individual Consumption Expenditure and Collective Consumption Expenditure. Individual goods and services are private goods and services, which the characteristics of private goods is a) Scarcity, that there is a scarcity/limited in number; b) Excludable consumption, the consumption of goods can be*

barang dapat dibatasi hanya pada mereka yang memenuhi persyaratan tertentu (biasanya harga); c) Rivalrous competition, yaitu konsumsi oleh satu konsumen akan mengurangi atau menghilangkan kesempatan pihak lain untuk melakukan hal serupa. Contoh barang dan jasa yang dihasilkan pemerintah dan tergolong sebagai barang dan jasa individu adalah jasa pelayanan kesehatan pemerintah di rumah sakit/puskesmas dan jasa pendidikan di sekolah/universitas negeri. Sedangkan barang dan jasa kolektif ekuivalen dengan barang publik yang memiliki ciri a) Non rivalry, yaitu penggunaan satu konsumen terhadap suatu barang tidak mengurangi kesempatan konsumen lain untuk juga mengkonsumsi barang tersebut; b) Non excludable, yaitu apabila suatu barang publik tersedia, maka tidak ada yang dapat menghalangi siapapun untuk memperoleh manfaat dari barang tersebut atau dengan kata lain setiap orang memiliki akses ke barang tersebut. Contoh barang dan jasa yang dihasilkan pemerintah dan tergolong sebagai barang dan jasa kolektif adalah jasa pertahanan yang dilakukan TNI dan keamanan yang dilakukan kepolisian.

7. Pembentukan Modal Tetap Bruto (PMTB) mencakup pengadaan, pembuatan, dan pembelian barang modal. Barang modal dimaksud adalah barang-barang yang digunakan untuk proses produksi, tahan lama atau yang mempunyai umur pemakaian lebih dari satu tahun seperti bangunan, mesin-mesin dan alat angkutan. Termasuk pula di sini perbaikan besar (berat) yang sifatnya memperpanjang umur atau mengubah bentuk atau kapasitas barang modal tersebut. Pengeluaran barang modal untuk keperluan militer juga dicakup sebagai PMTB.
8. Klasifikasi komponen PMTB dibagi menjadi 6 sub komponen yaitu Konstruksi; Mesin dan Peralatan; Kendaraan; Peralatan Lainnya; Cultivated Biological Resources (CBR) dan Produk Kekayaan Intelektual.

limited only to those who meet certain requirements (usually the price); c) Rivalrous competition, ie consumption by the consumer will reduce or eliminate the chance of another party to do so. Examples of goods and services produced by government and classified as goods and services of individuals is the government health services in hospitals/health centers and education services in schools/universities. Collective goods and services equivalent to public goods characterized by a) Non-rivalry, namely the use of a consumer for an item does not reduce the chance of another consumer to also consume goods; b) Non-excludable, i.e. when a public good available, then nothing can hinder anyone to benefit from the goods or in other words everyone has access to the goods. Examples of goods and services produced by government and classified as collective goods and services is carried military defense services and the police's security.

7. *Gross Fixed Capital Formation (GFCF) includes procurement, manufacture, and the purchase of capital goods. Capital goods are goods which are used for the production process, durable or have a service life of more than one year such as buildings, machinery, and transportation equipment. Including here: huge improvement that are to extend the life or changing the shape or the capacity of the capital goods. Capital expenditures for military purposes are also covered as GFCF.*
8. *GFCF component are classified into six sub-components: Construction; Machinery and Equipment; Vehicle; Other Equipment; Cultivated Biological Resources (CBR) and Intellectual Property Product.*

9. Ekspor barang dan jasa merupakan transaksi perdagangan barang dan jasa dari penduduk (residen) ke bukan penduduk (nonresiden). Impor barang dan jasa adalah transaksi perdagangan dari bukan penduduk ke penduduk. Ekspor atau impor barang terjadi pada saat terjadi perubahan hak kepemilikan barang antara penduduk dengan bukan penduduk (dengan atau tanpa perpindahan fisik barang tersebut). Pada PDB dengan tahun dasar 2010, ekspor dan impor barang dirinci menjadi nonmigas dan migas.
 10. Produk Domestik Bruto maupun agregat turunannya disajikan dalam 2 (dua) versi penilaian, yaitu atas dasar "harga berlaku" dan atas dasar "harga konstan". Disebut sebagai harga berlaku karena seluruh agregat dinilai dengan menggunakan harga pada tahun berjalan, sedangkan harga konstan penilaiannya didasarkan kepada harga satu tahun dasar tertentu, dalam publikasi ini digunakan harga tahun 2010.
 11. Laju pertumbuhan Produk Domestik Bruto diperoleh dari perhitungan PDB atas dasar harga konstan. Diperoleh dengan cara mengurangi nilai PDB pada tahun ke-n terhadap nilai pada tahun ke n-1 (tahun sebelumnya), dibagi dengan nilai pada tahun ke n-1, dikalikan dengan 100 persen. Laju pertumbuhan menunjukkan perkembangan agregat pendapatan dari satu waktu tertentu terhadap waktu sebelumnya.
9. *Exports of goods and services consist of transactions of goods and services from residents to non-residents. Imports of goods and services consist of transaction of goods and services from non-residents to residents. Exports and imports of goods occur when there are changes in ownership of goods between residents and non-residents (with or without physical movements of goods across frontiers). On the GDP at 2010 basic year, exports and imports of goods specified into non oil and gas and oil and gas.*
 10. *GDP and its aggregations are presented in two forms: at current market prices and at constant base year market prices. In presenting current market prices, all aggregates are valued at current market prices, while base year constant market prices are shown by valuing all aggregates at fixed base year prices. Year of 2010 is used as the base year in this publication.*
 11. *Growth rate of Gross Domestic Product is derived from GDP at constant market prices. It is obtained by subtracting the value of GDP year n with the value of GDP year n-1, divided by the value of GDP year n-1 then multiplied by 100 percent. The growth rate of GDP explains the income growth during the given period.*

ULASAN

Produk Domestik Regional Bruto

Berdasarkan hasil perhitungan PDRB tahun 2020, angka PDRB atas dasar harga berlaku mencapai 10,29 triliun rupiah dengan kontribusi dari Kategori A (Pertanian, Kehutanan dan Perikanan) masih menjadi penyumbang terbesar dengan sumbangan sebesar 44,23%.

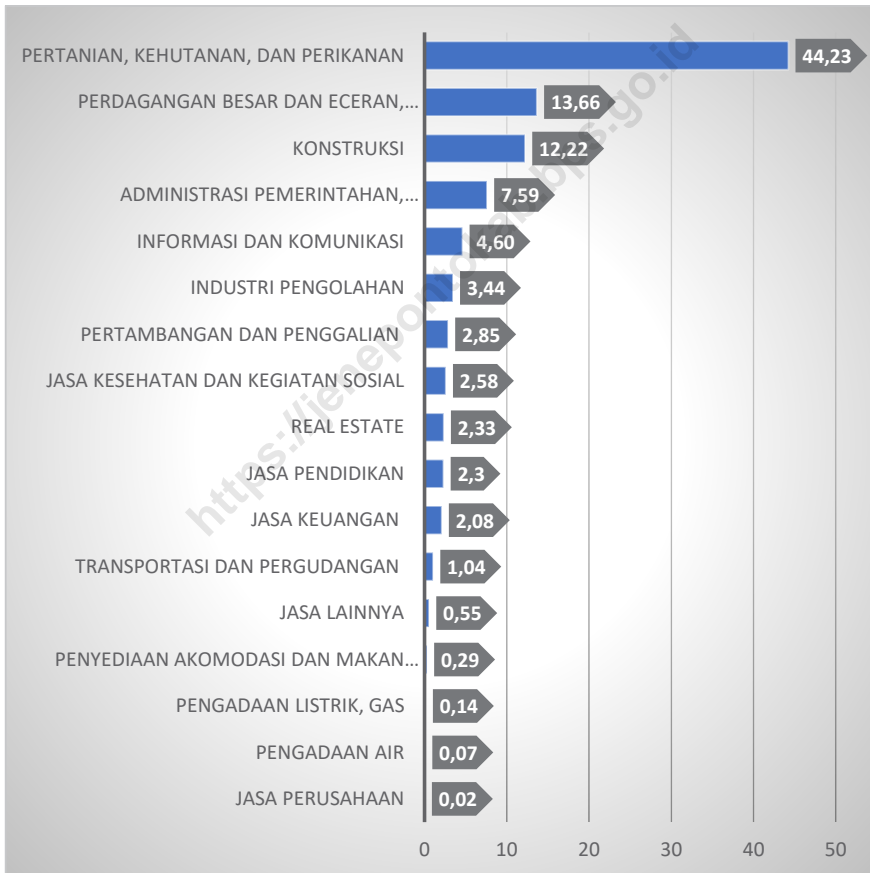
Jika dilihat dari sisi pertumbuhan ekonomi, Jeneponto memiliki pertumbuhan ekonomi sebesar 0,16% pada tahun 2020 dimana angka ini menurun tajam jika dibandingkan dengan tahun 2019 yang disebabkan resesi ekonomi sebagai dampak dari pandemi Covid-19.

DESCRIPTION*Gross Regional Domestic Product*

Based on the calculation of Gross Regional Domestic Product (GRDP) in 2020, the value reached 10,29 trillion rupiahs where Category A (Agriculture, Forestry and Fishery) remain the biggest contributor with 44,23% contribution for GDRP.

In terms of economic growth, Jeneponto has economic growth of 0.16% in 2020, where this figure has decreased sharply when compared to 2019 due to the economic recession as a result of the Covid-19 pandemic.

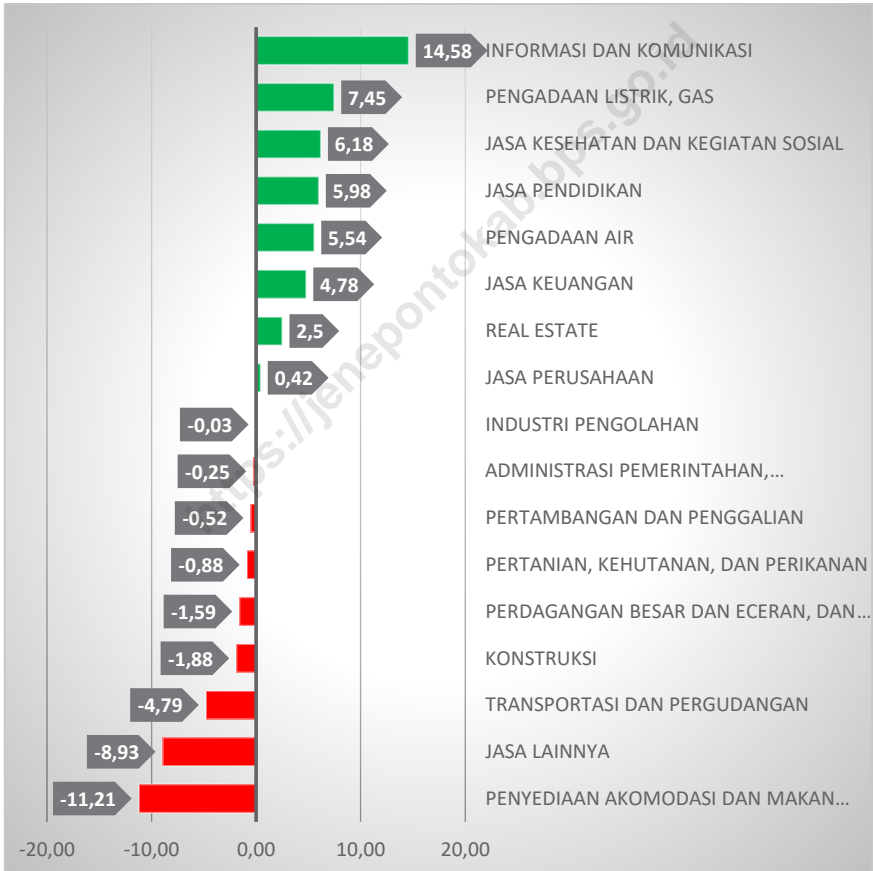
Gambar 12.1 **Distribusi Persentase Produk Domestik Regional Bruto Atas Dasar Harga Berlaku Menurut Lapangan Usaha di Kabupaten Jeneponto, 2020**
Percentage Distribution of Gross Regional Domestic Product at Current Market Prices by Industry in Jeneponto Regency, 2020



Sumber/Source: Badan Pusat Statistik Kabupaten Jeneponto
 Statistics of Jeneponto Regency

Gambar 12.2
Figures

Laju Pertumbuhan Produk Domestik Regional Bruto Atas Dasar Harga Konstan 2010 Menurut Lapangan Usaha di Kabupaten Jeneponto (persen), 2020
Growth Rate of Gross Regional Domestic Product at 2010 Constant Market Prices by Industry in Jeneponto Regency (percent), 2020



Sumber/Source: Badan Pusat Statistik Kabupaten Jeneponto
Statistics of Jeneponto Regency

Tabel
Table 12.1

Produk Domestik Regional Bruto Atas Dasar Harga Berlaku Menurut Lapangan Usaha di Kabupaten Jeneponto (juta rupiah), 2016–2020
Gross Regional Domestic Product at Current Market Prices by Industry in Jeneponto Regency (million rupiahs), 2016–2020

Lapangan Usaha Industry		2016	2017	2018	2019*	2020**
(1)		(2)	(3)	(4)	(5)	(6)
A	Pertanian, Kehutanan, dan Perikanan/ <i>Agriculture, Forestry, and Fishing</i>	4 059 795,6	4 266 380,3	4 398 245,3	4 463 398,5	4 551 121,5
B	Pertambangan dan Penggalian/ <i>Mining and Quarrying</i>	208 296,5	235 085,9	268 908,8	294 044,4	293 043,9
C	Industri Pengolahan/ <i>Manufacturing</i>	262 965,3	295 793,3	317 631,1	352 843,0	354 321,1
D	Pengadaan Listrik dan Gas/ <i>Electricity and Gas</i>	8 437,3	10 881,3	13 325,0	14 290,5	14 897,6
E	Pengadaan Air; Pengelolaan Sampah, Limbah, dan Daur Ulang/ <i>Water Supply; Sewerage, Waste Management, and Remediation Activities</i>	5 736,8	6 116,7	6 657,1	6 755,8	7 162,3
F	Konstruksi/ <i>Construction</i>	724 738,2	932 489,2	1 152 566,3	1 278 699,6	1 257 065,0
G	Perdagangan Besar dan Eceran; Reparasi Mobil dan Sepeda Motor/ <i>Wholesale and Retail Trade; Repair of Motor Vehicles and Motorcycles</i>	905 020,6	1 039 689,5	1 217 743,7	1 401 516,2	1 405 476,4
H	Transportasi dan Pergudangan/ <i>Transportation and Storage</i>	79 908,0	87 662,3	97 069,0	109 066,2	106 956,8
I	Penyediaan Akomodasi dan Makan Minum/ <i>Accommodation and Food Service Activities</i>	21 858,2	25 081,4	28 802,0	32 527,6	29 577,5
J	Informasi dan Komunikasi/ <i>Information and Communication</i>	284 179,8	319 215,7	360 044,8	406 927,0	473 414,2

Lanjutan Tabel/*Continued Table* 12.1

Lapangan Usaha <i>Industry</i>		2016	2017	2018	2019*	2020**
(1)		(2)	(3)	(4)	(5)	(6)
K	Jasa Keuangan dan Asuransi/ <i>Financial and Insurance Activities</i>	183 085,7	192 172,8	204 557,7	204 634,0	214 330,9
L	Real Estat/ <i>Real Estate Activities</i>	186 413,6	199 560,6	217 665,9	233 604,7	239 904,6
M,N	Jasa Perusahaan/ <i>Business Activities</i>	1 296,4	1 443,1	1 600,6	1 774,6	1 828,0
O	Administrasi Pemerintahan, Pertahanan, dan Jaminan Sosial Wajib/ <i>Public Administration and Defence; Compulsory Social Security</i>	538 388,2	581 667,8	657 066,9	769 931,7	781 264,9
P	Jasa Pendidikan/ <i>Education</i>	160 424,4	177 936,3	200 205,3	220 026,3	236 902,9
Q	Jasa Kesehatan dan Kegiatan Sosial/ <i>Human Health and Social Work Activities</i>	176 513,4	196 403,1	221 212,6	239 093,3	264 981,2
R,S,T,U	Jasa Lainnya/ <i>Other Services Activities</i>	42 133,5	47 015,7	53 609,7	60 727,8	56 309,6
Produk Domestik Regional Bruto <i>Gross Regional Domestic Product</i>		7 849 191,7	8 614 595,1	9 416 911,7	10 089 861,3	10 288 558,6

Catatan/Note: * Angka sementara/*Preliminary figures*

** Angka sangat sementara/*Very preliminary figures*

Sumber/Source : Badan Pusat Statistik Kabupaten Jenepono
Statistics of Jenepono Regency

Tabel
Table 12.2

Produk Domestik Regional Bruto Atas Dasar Harga Konstan 2010 Menurut Lapangan Usaha di Kabupaten Jeneponto (juta rupiah), 2016–2020
Gross Regional Domestic Product at 2010 Constant Market Prices by Industry in Jeneponto Regency (million rupiahs), 2016–2020

Lapangan Usaha Industry		2016	2017	2018	2019*	2020**
(1)		(2)	(3)	(4)	(5)	(6)
A	Pertanian, Kehutanan, dan Perikanan/ <i>Agriculture, Forestry, and Fishing</i>	2 638 356,9	2 776 806,5	2 807 767,7	2 834 803,7	2 809 750,1
B	Pertambangan dan Penggalian/ <i>Mining and Quarrying</i>	125 883,0	141 084,6	157 056,5	169 683,8	168 795,3
C	Industri Pengolahan/ <i>Manufacturing</i>	195 934,2	212 981,3	222 877,0	242 478,0	242 401,4
D	Pengadaan Listrik dan Gas/ <i>Electricity and Gas</i>	10 498,2	11 088,9	12 530,7	13 567,4	14 578,6
E	Pengadaan Air; Pengelolaan Sampah, Limbah, dan Daur Ulang/ <i>Water Supply; Sewerage, Waste Management, and Remediation Activities</i>	4 816,2	5 079,7	5 481,6	5 490,4	5 794,3
F	Konstruksi/ <i>Construction</i>	512 745,3	632 495,5	736 546,8	774 331,6	759 749,3
G	Perdagangan Besar dan Eceran; Reparasi Mobil dan Sepeda Motor/ <i>Wholesale and Retail Trade; Repair of Motor Vehicles and Motorcycles</i>	791 962,0	877 243,6	985 546,6	1 099 357,6	1 081 873,9
H	Transportasi dan Pergudangan/ <i>Transportation and Storage</i>	58 879,5	64 248,7	70 785,1	78 473,7	74 716,5
I	Penyediaan Akomodasi dan Makan Minum/ <i>Accommodation and Food Service Activities</i>	17 549,1	19 737,8	22 205,8	24 364,1	21 632,5
J	Informasi dan Komunikasi/ <i>Information and Communication</i>	263 186,8	287 651,5	316 462,1	352 348,9	403 731,6

Lanjutan Tabel/*Continued Table 12.2*

Lapangan Usaha <i>Industry</i>		2016	2017	2018	2019*	2020**
(1)		(2)	(3)	(4)	(5)	(6)
K	Jasa Keuangan dan Asuransi/ <i>Financial and Insurance Activities</i>	117 099,2	118 096,9	121 171,2	118 300,9	123 956,3
L	Real Estat/ <i>Real Estate Activities</i>	131 456,0	135 763,9	142 639,9	151 583,4	155 368,4
M,N	Jasa Perusahaan/ <i>Business Activities</i>	1 055,4	1 144,2	1 232,2	1 333,6	1 339,2
O	Administrasi Pemerintahan, Pertahanan, dan Jaminan Sosial Wajib/ <i>Public Administration and Defence; Compulsory Social Security</i>	368 723,6	387 425,4	415 757,3	477 142,4	475 967,8
P	Jasa Pendidikan/ <i>Education</i>	119 349,1	128 657,1	141 111,4	152 160,4	161 265,8
Q	Jasa Kesehatan dan Kegiatan Sosial/ <i>Human Health and Social Work Activities</i>	119 453,4	129 221,9	141 008,5	147 509,0	156 617,8
R,S,T,U	Jasa Lainnya/ <i>Other Services Activities</i>	31 880,3	34 834,7	38 560,5	42 694,1	38 880,1
Produk Domestik Regional Bruto <i>Gross Regional Domestic Product</i>		5 508 828,2	5 963 562,3	6 338 740,6	6 685 623,0	6 696 418,8

Catatan/Note: * Angka sementara/*Preliminary figures*

** Angka sangat sementara/*Very preliminary figures*

Sumber/Source: Badan Pusat Statistik Kabupaten Jeneponto
Statistics of Jeneponto Regency

Tabel
Table 12.3

Distribusi Persentase Produk Domestik Regional Bruto Atas Dasar Harga Berlaku Menurut Lapangan Usaha di Kabupaten Jeneponto, 2016–2020
Percentage Distribution of Gross Regional Domestic Product at Current Market Prices by Industry in Jeneponto Regency, 2016–2020

Lapangan Usaha Industry		2016	2017	2018	2019*	2020**
(1)		(2)	(3)	(4)	(5)	(6)
A	Pertanian, Kehutanan, dan Perikanan/ <i>Agriculture, Forestry, and Fishing</i>	51,72	49,53	46,71	44,24	44,23
B	Pertambangan dan Penggalian/ <i>Mining and Quarrying</i>	2,65	2,73	2,86	2,91	2,85
C	Industri Pengolahan/ <i>Manufacturing</i>	3,35	3,43	3,37	3,50	3,44
D	Pengadaan Listrik dan Gas/ <i>Electricity and Gas</i>	0,11	0,13	0,14	0,14	0,14
E	Pengadaan Air; Pengelolaan Sampah, Limbah, dan Daur Ulang/ <i>Water Supply; Sewerage, Waste Management, and Remediation Activities</i>	0,07	0,07	0,07	0,07	0,07
F	Konstruksi/ <i>Construction</i>	9,23	10,82	12,24	12,67	12,22
G	Perdagangan Besar dan Eceran; Reparasi Mobil dan Sepeda Motor/ <i>Wholesale and Retail Trade; Repair of Motor Vehicles and Motorcycles</i>	11,53	12,07	12,93	13,89	13,66
H	Transportasi dan Pergudangan/ <i>Transportation and Storage</i>	1,02	1,02	1,03	1,08	1,04
I	Penyediaan Akomodasi dan Makan Minum/ <i>Accommodation and Food Service Activities</i>	0,28	0,29	0,31	0,32	0,29
J	Informasi dan Komunikasi/ <i>Information and Communication</i>	3,62	3,71	3,82	4,03	4,60

Lanjutan Tabel/*Continued Table* 12.3

Lapangan Usaha <i>Industry</i>		2016	2017	2018	2019 ^x	2020 ^{xx}
(1)		(2)	(3)	(4)	(5)	(6)
K	Jasa Keuangan dan Asuransi/ <i>Financial and Insurance Activities</i>	2,33	2,23	2,17	2,03	2,08
L	Real Estat/ <i>Real Estate Activities</i>	2,37	2,32	2,31	2,32	2,33
M,N	Jasa Perusahaan/ <i>Business Activities</i>	0,02	0,02	0,02	0,02	0,02
O	Administrasi Pemerintahan, Pertahanan, dan Jaminan Sosial Wajib/ <i>Public Administration and Defence; Compulsory Social Security</i>	6,86	6,75	6,98	7,63	7,59
P	Jasa Pendidikan/ <i>Education</i>	2,04	2,07	2,13	2,18	2,30
Q	Jasa Kesehatan dan Kegiatan Sosial/ <i>Human Health and Social Work Activities</i>	2,25	2,28	2,35	2,37	2,58
R,S,T,U	Jasa Lainnya/ <i>Other Services Activities</i>	0,54	0,55	0,57	0,60	0,55
Produk Domestik Regional Bruto <i>Gross Regional Domestic Product</i>		100,00	100,00	100,00	100,00	100,00

Catatan/Note: ^x Angka sementara/*Preliminary figures*

^{xx} Angka sangat sementara/*Very preliminary figures*

Sumber/Source : Badan Pusat Statistik Kabupaten Jeneponto
Statistics of Jeneponto Regency

Tabel
Table 12.4

Laju Pertumbuhan Produk Domestik Regional Bruto Atas Dasar Harga Konstan 2010 Menurut Lapangan Usaha di Kabupaten Jeneponto (persen), 2016–2020
Growth Rate of Gross Regional Domestic Product at 2010 Constant Market Prices by Industry in Jeneponto Regency (percent), 2016–2020

Lapangan Usaha Industry		2016	2017	2018	2019 ^x	2020 ^{xx}
(1)		(2)	(3)	(4)	(5)	(6)
A	Pertanian, Kehutanan, dan Perikanan/ <i>Agriculture, Forestry, and Fishing</i>	7,52	5,25	1,11	0,96	-0,88
B	Pertambangan dan Penggalian/ <i>Mining and Quarrying</i>	12,84	12,08	11,32	8,04	-0,52
C	Industri Pengolahan/ <i>Manufacturing</i>	7,05	8,70	4,65	8,79	-0,03
D	Pengadaan Listrik dan Gas/ <i>Electricity and Gas</i>	5,03	5,63	13,00	8,27	7,45
E	Pengadaan Air; Pengelolaan Sampah, Limbah, dan Daur Ulang/ <i>Water Supply; Sewerage, Waste Management, and Remediation Activities</i>	4,77	5,47	7,91	0,16	5,54
F	Konstruksi/ <i>Construction</i>	7,35	23,35	16,45	5,13	-1,88
G	Perdagangan Besar dan Eceran; Reparasi Mobil dan Sepeda Motor/ <i>Wholesale and Retail Trade; Repair of Motor Vehicles and Motorcycles</i>	11,34	10,77	12,35	11,55	-1,59
H	Transportasi dan Pergudangan/ <i>Transportation and Storage</i>	5,67	9,12	10,17	10,86	-4,79
I	Penyediaan Akomodasi dan Makan Minum/ <i>Accommodation and Food Service Activities</i>	13,69	12,47	12,50	9,72	-11,21
J	Informasi dan Komunikasi/ <i>Information and Communication</i>	10,16	9,30	10,02	11,34	14,58

Lanjutan Tabel/*Continued Table 12.4*

Lapangan Usaha <i>Industry</i>		2016	2017	2018	2019 ^x	2020 ^{xx}
(1)		(2)	(3)	(4)	(5)	(6)
K	Jasa Keuangan dan Asuransi/ <i>Financial and Insurance Activities</i>	12,09	0,85	2,60	-2,37	4,78
L	Real Estat/ <i>Real Estate Activities</i>	6,26	3,28	5,06	6,27	2,50
M,N	Jasa Perusahaan/ <i>Business Activities</i>	5,71	8,42	7,69	8,23	0,42
O	Administrasi Pemerintahan, Pertahanan, dan Jaminan Sosial Wajib/ <i>Public Administration and Defence; Compulsory Social Security</i>	7,85	5,07	7,31	14,76	-0,25
P	Jasa Pendidikan/ <i>Education</i>	6,40	7,80	9,68	7,83	5,98
Q	Jasa Kesehatan dan Kegiatan Sosial/ <i>Human Health and Social Work Activities</i>	7,21	8,18	9,12	4,61	6,18
R,S,T,U	Jasa Lainnya/ <i>Other Services Activities</i>	9,16	9,27	10,70	10,72	-8,93
Produk Domestik Regional Bruto <i>Gross Regional Domestic Product</i>		8,32	8,25	6,29	5,47	0,16

Catatan/Note: ^x Angka sementara/*Preliminary figures*

^{xx} Angka sangat sementara/*Very preliminary figures*

Sumber/Source : Badan Pusat Statistik Kabupaten Jeneponto
Statistics of Jeneponto Regency

Tabel
Table 12.5

Produk Domestik Regional Bruto Atas Dasar Harga Berlaku Menurut Jenis Pengeluaran di Kabupaten Jeneponto (juta rupiah), 2016–2019
Gross Regional Domestic Product at Current Market Prices by Type of Expenditure in Jeneponto Regency (million rupiahs), 2016–2019

Jenis Pengeluaran Type of Expenditure	2016	2017	2018^x	2019^x
(1)	(2)	(3)	(4)	(5)
Pengeluaran Konsumsi Rumah Tangga <i>Household Consumption Expenditure</i>	4 979 135,4	5 504 458,1	6 065 641,3	6 629 639,9
Pengeluaran Konsumsi LNPRT <i>NPISH Consumption Expenditure</i>	145 789,8	160 041,3	183 771,4	273 916,9
Pengeluaran Konsumsi Pemerintah <i>Government Consumption Expenditure</i>	927 007,7	992 408,2	1 123 066,9	1 309 252,3
Pembentukan Modal Tetap Bruto <i>Gross Fixed Capital Formation</i>	2 501 081,7	3 030 417,5	3 496 083,1	3 952 823,9
Perubahan Inventori <i>Changes in Inventories</i>	108 747,1	30 117,5	18 955,6	(4 933,3)
Net Ekspor Barang dan Jasa <i>Net Exports of Goods and Services</i>	(812 570,0)	(1 102 847,5)	(1 470 606,5)	(2 070 838,4)
Produk Domestik Regional Bruto Gross Regional Domestic Product	7 849 191,7	8 614 595,1	9 416 911,7	10 089 861,3

Catatan/Note: * Angka sementara, angka belum direkonsiliasi/Preliminary figures, figures have not been reconciled

Sumber/Source : Badan Pusat Statistik Kabupaten Jeneponto
 Statistics of Jeneponto Regency

Tabel
Table 12.5

Produk Domestik Regional Bruto Atas Dasar Harga Konstan 2010 Menurut Jenis Pengeluaran di Kabupaten Jeneponto (juta rupiah), 2016–2019
Gross Regional Domestic Product at 2010 Constant Market Prices by Type of Expenditure in Jeneponto Regency (million rupiahs), 2016–2019

Jenis Pengeluaran <i>Type of Expenditure</i>	2016	2017	2018*	2019*
(1)	(2)	(3)	(4)	(5)
Pengeluaran Konsumsi Rumah Tangga <i>Household Consumption Expenditure</i>	3 337 244,5	3 557 227,3	3 773 321,8	4 025 976,5
Pengeluaran Konsumsi LNPRT <i>NPISH Consumption Expenditure</i>	96 970,9	101 525,2	111 951,0	158 994,6
Pengeluaran Konsumsi Pemerintah <i>Government Consumption Expenditure</i>	661 216,1	683 344,1	733 450,9	825 569,7
Pembentukan Modal Tetap Bruto <i>Gross Fixed Capital Formation</i>	1 710 802,1	2 035 323,7	2 293 152,5	2 460 417,7
Perubahan Inventori <i>Changes in Inventories</i>	71 222,1	21 033,5	9 922,8	(2 440,3)
Net Ekspor Barang dan Jasa <i>Net Exports of Goods and Services</i>	(368 627,5)	(434 891,4)	(583 058,4)	(782 895,1)
Produk Domestik Regional Bruto Gross Regional Domestic Product	5 508 828,2	5 963 562,3	6 338 740,6	6 685 623,0

Catatan/Note: * Angka sementara, angka belum direkonsiliasi/Preliminary figures, figures have not been reconciled

Sumber/Source : Badan Pusat Statistik Kabupaten Jeneponto
 Statistics of Jeneponto Regency

Perbandingan Antar Kabupaten Kota

Regency or Municipal Comparison

Bab
Chapter
13



4,43
PERSEN

DARI JUMLAH PENDUDUK
SULAWESI SELATAN
ADALAH PENDUDUK
JENEPONTO



JUMLAH PENDUDUK DIBAWAH
GARIS KEMISKINAN

JENEPONTO 53,2 RIBU
SULAWESI SELATAN 723,6 RIBU

ULASAN**DESCRIPTION****Perbandingan**

Jumlah penduduk Provinsi Sulawesi Selatan dari tahun ke tahun terus mengalami peningkatan. Pada tahun 2020 berjumlah 9.073.509 jiwa, atau meningkat 5,43 persen dibandingkan tahun 2016. Penduduk terbesar berada pada Kota Makassar yakni sebanyak 1.423.877 jiwa pada tahun 2020 atau 15,69 persen dari total seluruh penduduk di Provinsi Sulawesi Selatan. Kabupaten Kepulauan Selayar memiliki jumlah penduduk yang paling sedikit di Provinsi Sulawesi Selatan yakni 137.071 jiwa atau 1,51 persen dari jumlah penduduk Provinsi Sulawesi Selatan tahun 2020. Di Kabupaten Jeneponto bermukim sekitar 401.610 jiwa atau 4,43 persen dari jumlah penduduk Provinsi Sulawesi Selatan.

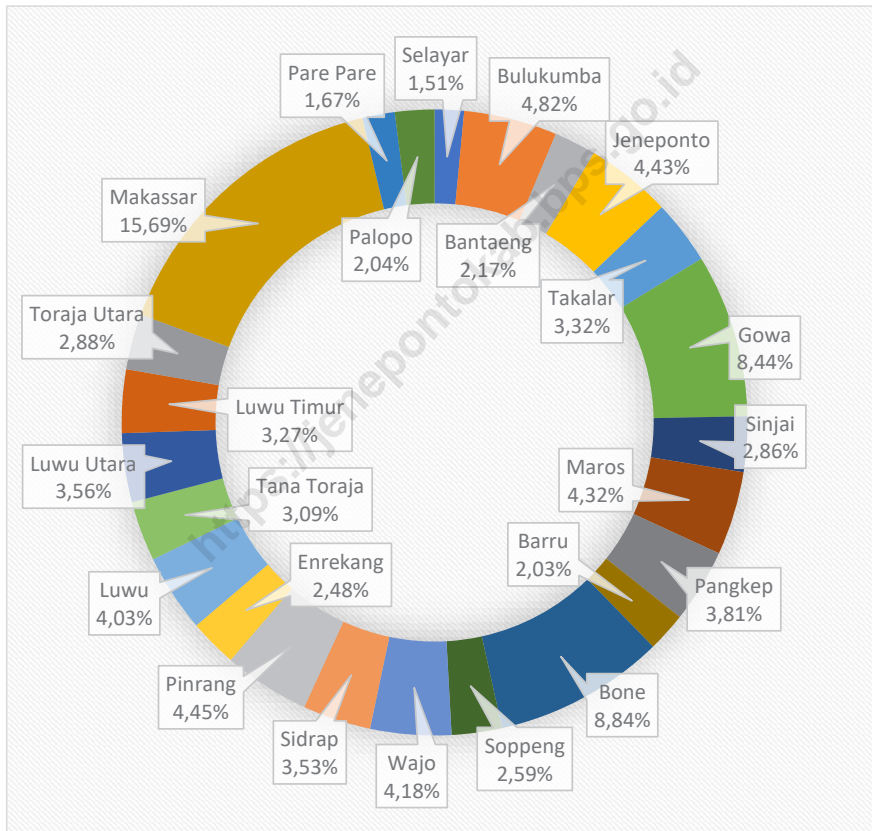
Dari sisi pertumbuhan ekonomi, Kabupaten Jeneponto menempati posisi ke-13 dalam pertumbuhan ekonomi tertinggi di Provinsi Sulawesi Selatan tahun 2020. Pertumbuhan ekonomi tertinggi dicapai oleh Kabupaten Soppeng yakni mencapai 2,19 persen, sedangkan Kabupaten Maros memiliki pertumbuhan ekonomi terendah di Provinsi Sulawesi Selatan yaitu mencapai -10,87 persen.

Comparison

The population of South Sulawesi Province from year to year continues to increase. In 2020 there were 9,073,509 people, or an increase of 5.43 percent compared to 2016. The largest population is Makassar City, which is 1,423,877 people in 2020 or 15.69 percent of the total population in South Sulawesi Province. Selayar Islands Regency has the lowest population in South Sulawesi Province, namely 137,071 people or 1.51 percent of the total population of South Sulawesi Province in 2020. Jeneponto Regency has around 401,610 people or 4.43 percent of the total population of South Sulawesi Province.

In terms of economic growth, Jeneponto Regency ranks 13 in the highest economic growth in South Sulawesi Province in 2020. The highest economic growth was achieved by Soppeng Regency namely reaching 2.19 percent, while Maros Regency having the lowest economic growth in the Province South Sulawesi, namely reaching -10.87 percent.

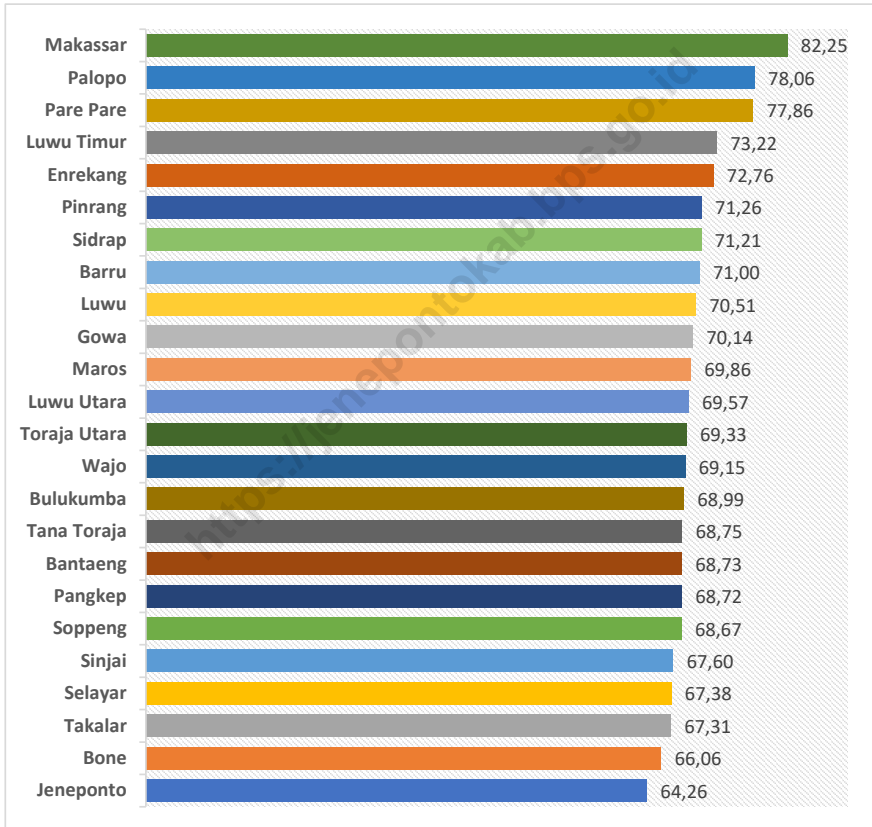
Gambar 13.1 **Distribusi Persentase Penduduk Menurut Kabupaten/Kota di Provinsi Sulawesi Selatan, 2020**
Percentage Distribution of Population by Regency/ Municipality in Sulawesi Selatan Province, 2020



Sumber/Source : Badan Pusat Statistik Provinsi Sulawesi Selatan
 Statistics of Sulawesi Selatan Province

Gambar
Figures 13.2

**Indeks Pembangunan Manusia Menurut Kabupaten/Kota
di Provinsi Sulawesi Selatan, 2020**
*Human Development Index by Regency/Municipality in
Sulawesi Selatan Province, 2020*



Sumber/Source : Badan Pusat Statistik Provinsi Sulawesi Selatan
Statistics of Sulawesi Selatan Province

Tabel
Table 13.1

Jumlah Penduduk Menurut Kabupaten/Kota di Provinsi Sulawesi Selatan, 2016–2020
Population by Regency/Municipality in Sulawesi Selatan Province, 2016–2020

Kabupaten/Kota Regency/Municipality	2016¹	2017¹	2018¹	2019¹	2020²
(1)	(2)	(3)	(4)	(5)	(6)
01. Selayar	131 605	133 003	134 280	135 624	137 071
02. Bulukumba	413 229	415 713	418 326	420 603	437 607
03. Bantaeng	184 517	185 581	186 612	187 626	196 716
04. Jeneponto	357 807	359 787	361 793	363 792	401 610
05. Takalar	289 978	292 983	295 892	298 688	300 853
06. Gowa	735 493	748 200	760 607	772 684	765 836
07. Sinjai	239 689	241 208	242 672	244 125	259 478
08. Maros	342 890	346 383	349 822	353 121	391 774
09. Pangkep	326 700	329 791	332 674	335 514	345 775
10. Barru	171 906	172 767	173 623	174 323	184 452
11. Bone	746 973	751 026	754 894	758 589	801 775
12. Soppeng	226 305	226 466	226 770	226 991	235 167
13. Wajo	394 495	395 583	396 810	397 814	379 079
14. Sidrap	292 985	296 125	299 123	301 972	319 990
15. Pinrang	369 595	372 230	374 583	377 119	403 994
16. Enrekang	201 614	203 320	204 827	206 387	225 172
17. Luwu	353 277	356 305	359 209	362 027	365 608
18. Tana Toraja	230 195	231 519	232 821	234 002	280 794
22. Luwu Utara	305 372	308 001	310 470	312 883	322 919
25. Luwu Timur	281 822	287 874	293 822	299 673	296 741
26. Toraja Utara	226 988	228 414	229 798	231 214	261 086
71. Makassar	1 469 601	1 489 011	1 508 154	1 526 677	1 423 877
72. Pare Pare	140 423	142 097	143 710	145 178	151 454
73. Palopo	172 916	176 907	180 678	184 614	184 681
Jumlah / Total	8 606 375	8 690 294	8 771 970	8 851 240	9 073 509

Sumber/Source: ¹ BPS, Proyeksi Penduduk Indonesia 2010–2035/BPS-Statistics Indonesia, Indonesia Population Projection 2010–2035
² BPS, Sensus Penduduk (SP) 2020/BPS-Statistics Indonesia, 2020 Population Census

Tabel
Table 13.2

Laju Pertumbuhan Produk Domestik Regional Bruto Atas Dasar Harga Konstan 2010 Menurut Kabupaten/Kota di Provinsi Sulawesi Selatan (persen), 2016–2020
Rate of Growth of Gross Regional Domestic Products at Constant 2010 Prices by Regency/Municipality in Sulawesi Selatan Province (percent), 2016–2020

Kabupaten/Kota Regency/Municipality	2016	2017	2018	2019	2020
(1)	(2)	(3)	(4)	(5)	(6)
01. Selayar	7,35	7,61	8,75	7,68	-1,78
02. Bulukumba	6,77	6,89	5,05	5,49	0,43
03. Bantaeng	7,39	7,31	8,13	10,75	0,52
04. Jeneponto	8,32	8,25	6,29	5,47	0,16
05. Takalar	9,61	7,37	6,66	6,87	-0,61
06. Gowa	7,57	7,21	7,14	7,46	1,76
07. Sinjai	7,09	7,23	7,44	6,12	1,55
08. Maros	9,50	6,81	6,19	1,24	-10,87
09. Pangkep	8,31	6,60	4,76	6,41	-1,69
10. Barru	6,01	6,48	7,11	7,41	0,87
11. Bone	9,01	8,41	8,91	7,01	-0,25
12. Soppeng	8,11	8,29	8,11	7,69	2,19
13. Wajo	4,96	5,21	1,08	4,06	-1,17
14. Sidrap	8,77	7,09	5,02	4,65	-0,59
15. Pinrang	7,44	7,84	6,91	6,53	0,44
16. Enrekang	7,63	6,84	3,26	5,43	1,25
17. Luwu	7,88	6,79	6,86	6,26	1,30
18. Tana Toraja	7,29	7,47	7,89	7,22	-0,28
22. Luwu Utara	7,49	7,60	8,39	7,11	-0,59
25. Luwu Timur	1,58	3,07	3,39	1,17	1,46
26. Toraja Utara	8,01	8,22	8,07	7,56	0,17
71. Makassar	8,03	8,20	8,42	8,79	-1,27
72. Pare Pare	6,87	6,97	5,58	6,65	-0,08
73. Palopo	6,95	7,17	7,52	6,75	0,45
Jumlah / Total	7,42	7,21	7,04	6,91	-0,70

Sumber/Source : Badan Pusat Statistik Provinsi Sulawesi Selatan, 2020
Statistics of Sulawesi Selatan Province, 2020

Tabel
Table 13.3

Jumlah Penduduk Miskin Menurut Kabupaten/Kota di Provinsi Sulawesi Selatan (ribu), 2016–2020
Number of Poor Population by Regency/Municipality in Sulawesi Selatan Province (thousand), 2016–2020

Kabupaten/Kota Regency/Municipality	2016	2017	2018	2019	2020
(1)	(2)	(3)	(4)	(5)	(6)
01. Selayar	17,21	17,6	17,59	17,36	17,04
02. Bulukumba	33,25	33,1	31,25	30,49	30,00
03. Bantaeng	17,53	17,9	17,20	16,91	16,84
04. Jeneponto	55,32	55,3	55,95	54,05	53,24
05. Takalar	27,05	27,0	26,57	25,93	25,38
06. Gowa	61,52	62,8	59,34	57,99	57,68
07. Sinjai	22,51	22,3	22,48	22,27	22,06
08. Maros	39,02	38,5	35,97	34,85	34,62
09. Pangkep	52,86	53,4	50,12	47,07	47,12
10. Barru	16,24	16,8	15,68	14,92	14,44
11. Bone	75,09	77,1	79,57	76,25	81,33
12. Soppeng	19,12	18,8	17,00	16,45	17,23
13. Wajo	29,46	29,2	29,73	27,48	27,69
14. Sidrap	15,92	15,7	15,41	14,44	15,36
15. Pinrang	31,28	31,4	32,94	31,85	33,56
16. Enrekang	26,98	26,7	25,53	25,40	25,25
17. Luwu	50,58	49,8	47,91	46,18	46,04
18. Tana Toraja	28,42	29,2	29,65	28,87	28,41
22. Luwu Utara	43,75	44,0	42,43	42,48	42,20
25. Luwu Timur	21,08	21,9	21,15	20,83	20,82
26. Toraja Utara	33,02	32,9	30,68	28,64	27,88
71. Makassar	66,78	68,2	66,22	65,12	69,98
72. Pare Pare	8,02	8,1	8,01	7,62	7,96
73. Palopo	15,02	15,4	14,27	14,37	14,71
Jumlah / Total	807,03	813,07	792,64	767,80	776,83

Sumber/Source : Badan Pusat Statistik Provinsi Sulawesi Selatan, Maret 2020
Statistics of Sulawesi Selatan Province, March 2020

Tabel
Table 13.4**Indeks Pembangunan Manusia Menurut Kabupaten/Kota
di Provinsi Sulawesi Selatan, 2016–2020**
*Human Development Index by Regency/Municipality in
Sulawesi Selatan Province, 2016–2020*

Kabupaten/Kota Regency/Municipality	2016	2017	2018	2019	2020
(1)	(2)	(3)	(4)	(5)	(6)
01. Selayar	64,95	65,39	66,04	66,91	67,38
02. Bulukumba	66,46	67,08	67,70	68,28	68,99
03. Bantaeng	66,59	67,27	67,76	68,30	68,73
04. Jeneponto	61,81	62,67	63,33	64,00	64,26
05. Takalar	64,96	65,48	66,07	66,94	67,31
06. Gowa	67,70	68,33	68,87	69,66	70,14
07. Sinjai	65,36	65,80	66,24	67,05	67,60
08. Maros	67,76	68,42	68,94	69,50	69,86
09. Pangkep	66,86	67,25	67,71	68,29	68,72
10. Barru	69,07	69,56	70,05	70,60	71,00
11. Bone	63,86	64,16	65,04	65,67	66,06
12. Soppeng	65,95	66,67	67,60	68,26	68,67
13. Wajo	67,52	68,18	68,57	69,05	69,15
14. Sidrap	69,39	69,84	70,60	71,05	71,21
15. Pinrang	69,42	69,90	70,62	71,12	71,26
16. Enrekang	70,79	71,44	72,15	72,66	72,76
17. Luwu	68,71	69,02	69,60	70,39	70,51
18. Tana Toraja	66,25	66,82	67,66	68,25	68,75
22. Luwu Utara	67,81	68,35	68,79	69,46	69,57
25. Luwu Timur	70,95	71,46	72,16	72,80	73,22
26. Toraja Utara	67,49	67,90	68,49	69,23	69,33
71. Makassar	80,53	81,13	81,73	82,25	82,25
72. Pare Pare	76,48	76,68	77,19	77,62	77,86
73. Palopo	76,45	76,71	77,30	77,98	78,06
Jumlah / Total	69,76	70,34	70,90	71,66	71,93

Sumber/Source : Badan Pusat Statistik Provinsi Sulawesi Selatan, 2020
Statistics of Sulawesi Selatan Province, 2020



Sensus
Penduduk
2020

<http://jepontokab.bps.go.id>

DATA

MENCERDASKAN BANGSA



**BADAN PUSAT STATISTIK
KABUPATEN JENEPONTO**

Jl. Pelita No. 58 Bontosunggu, 92311

Telp/Fax: (0419)22256

Homepage : <http://jepontokab.bps.go.id>

E-mail : bps7304@bps.go.id