

Katalog /Catalog: 1102001.7301

KABUPATEN KEPULAUAN SELAYAR DALAM ANGKA

*KEPULAUAN SELAYAR REGENCY
IN FIGURES*

2021



BADAN PUSAT STATISTIK
KABUPATEN KEPULAUAN SELAYAR
BPS-STATISTICS OF KEPULAUAN SELAYAR
REGENCY

**KABUPATEN
KEPULAUAN SELAYAR
DALAM ANGKA**
*KEPULAUAN SELAYAR REGENCY
IN FIGURES*
2021



KABUPATEN KEPULAUAN SELAYAR DALAM ANGKA

Penyediaan Data untuk Perencanaan Pembangunan

Kepulauan Selayar Regency in Figures

Delivering Data to Inform Development Planning

2021

ISSN: 2088-978X

No. Publikasi/*Publication Number*: 73010.2103

Katalog /*Catalog*: 1102001.7301

Ukuran Buku/*Book Size*: 14,8 cm x 21 cm

Jumlah Halaman/*Number of Pages* : xl + 358 hal/*pages*

Naskah/*Manuscript*:

BPS Kabupaten Kepulauan Selayar

BPS-Statistics of Kepulauan Selayar Regency

Penyunting/*Editor*:

BPS Kabupaten Kepulauan Selayar

BPS-Statistics of Kepulauan Selayar Regency

Gambar Kover/*Cover Design*:

Seksi Integrasi Pengolahan dan Diseminasi Statistik

Section of Integration Processing and Statistics Dissemination

Ilustrasi Kover/*Cover Illustration*:

Dermaga Padang, Desa Bontosunggu, Kecamatan Bontoharu

Foto Kover Oleh/*Cover Photo By*:

Nahda Rosa Ramadhanti

Diterbitkan oleh/*Published by*:

©BPS Kabupaten Kepulauan Selayar/*BPS-Statistics of Kepulauan Selayar Regency*

Dicetak oleh/*Printed by*:

Badan Pusat Statistik

Dilarang mengumumkan, mendistribusikan, mengomunikasikan, dan/atau menggandakan sebagian atau seluruh isi buku ini untuk tujuan komersil tanpa izin tertulis dari Badan Pusat Statistik.

Prohibited to announce, distribute, communicate, and/or copy part or all of this book for commercial purpose without permission from BPS-Statistics Indonesia.

**PETA WILAYAH KABUPATEN KEPULAUAN SELAYAR
MAP OF KEPULAUAN SELAYAR REGENCY**



<https://selayarkab.bps.go.id>

KEPALA BPS KABUPATEN KEPULAUAN SELAYAR
CHIEF STATISTICIAN OF KEPULAUAN SELAYAR REGENCY



Ir. Muhammad Kamil

<https://selayarkab.bps.go.id>



KATA PENGANTAR

Kepulauan Selayar Dalam Angka 2021 merupakan publikasi tahunan yang diterbitkan oleh BPS Kabupaten Kepulauan Selayar. Disadari bahwa publikasi ini belum sepenuhnya memenuhi harapan pihak pemakai data khususnya para perencana, namun diharapkan dapat membantu melengkapi penyusunan rencana pembangunan di Kabupaten Kepulauan Selayar.

Publikasi ini dapat terwujud berkat kerja sama dan bantuan dari berbagai pihak baik instansi pemerintah maupun swasta. Kepada semua pihak yang telah memberikan bantuan disampaikan penghargaan dan terima kasih yang sebesar-besarnya.

Walaupun publikasi ini telah disiapkan sebaik-baiknya, namun disadari masih ada kekurangan dan kesalahan yang terjadi. Untuk perbaikan publikasi ini, tanggapan dan saran yang bersifat konstruktif dari para pemakai sangat diharapkan.

Benteng, Februari 2021
Kepala BPS
Kabupaten Kepulauan Selayar

Ir. Muhammad Kamil



PREFACE

Kepulauan Selayar Regency in Figures 2021 is an annual publication written by BPS - Statistics of Kepulauan Selayar Regency. Honestly, this publication has not perfect yet and has not filled the user's hope, especially for the planners yet, but hopefully it can help to equip compilation of development planning in this new regency.

This comprehensive publication has been made possible with the assistance and contribution from several governmental institutions and private organizations. To all parties who have been involved in the preparation of this publication, I would like to express my sincerest appreciation and gratitude.

Comments and constructive suggestions for the improvement of this publication are always welcome.

*Benteng, February 2021
Chief Statistician of
Kepulauan Selayar Regency*

Ir. Muhammad Kamil

DAFTAR ISI / CONTENTS

	Halaman <i>Page</i>
Kata Pengantar/ <i>Preface</i>	vii
Daftar Isi/ <i>Contents</i>	ix
Daftar Tabel/ <i>List of Tables</i>	xi
Daftar Gambar/ <i>List of Figures</i>	xxxiii
Daftar Singkatan/ <i>List of Abbreviations</i>	xxxvii
Statistik Kunci/ <i>Key Statistics</i>	xxxix
1. Geografi dan Iklim/ <i>Geography and Climate</i>	1
2. Pemerintahan/ <i>Government</i>	11
3. Penduduk dan Ketenagakerjaan/ <i>Population and Employment</i>	47
4. Sosial dan Kesejahteraan Rakyat/ <i>Social and Welfare</i>	67
5. Pertanian, Kehutanan, Peternakan, dan Perikanan/ <i>Agriculture, Forestry, Livestock, and Fishery</i>	159
6. Pertambangan dan Energi/ <i>Mining and Energy</i>	223
7. Pariwisata/ <i>Tourism</i>	239
8. Transportasi dan Komunikasi/ <i>Transportation and Communication</i>	265
9. Koperasi/ <i>Cooperative</i>	285
10. Pengeluaran Penduduk dan Harga/ <i>Population Expenditure and Price</i> ..	293
11. Perdagangan/ <i>Trade</i>	307
12. Sistem Neraca Regional/ <i>System of Regional Accounts</i>	323
13. Perbandingan Antar Kabupaten/Kota/ <i>Regency/Municipal Comparison</i>	345

<https://selayarkab.bps.go.id>

DAFTAR TABEL/LIST OF TABLES

Halaman
Page

1.	GEOGRAFI DAN IKLIM/GEOGRAPHY AND CLIMATE	
1.1	KEADAAN GEOGRAFI	
	GEOGRAPHY CONDITION	
1.1.1	Luas Daerah dan Jumlah Pulau Menurut Kecamatan di Kabupaten Kepulauan Selayar , 2020 <i>Total Area and Number of Islands by Subdistrict Kepulauan Selayar Regency, 2020</i>	6
1.1.2	Tinggi Wilayah dan Jarak ke Ibukota Kabupaten Menurut Kecamatan di Kabupaten Kepulauan Selayar, 2020 <i>Altitude and Distance to the Capital of Regency by Subdistrict in Kepulauan Selayar Regency, 2020</i>	8
1.2	KEADAAN IKLIM	
	CLIMATE CONDITION	
1.2.1	Pengamatan Unsur Iklim Menurut Bulan di Kabupaten Kepulauan Selayar, 2020 <i>Observation of Climate Elements By Months at Kepulauan Selayar Regency, 2020</i>	9
2.	PEMERINTAHAN/GOVERNMENT	
2.1	WILAYAH ADMINISTRATIF	
	ADMINISTRATIVE AREA	
2.1.1	Jumlah Desa/Kelurahan Menurut Kecamatan, 2016–2020 <i>Number of Villages/Kelurahan by Subdistrict, 2016–2020</i>	18
2.2	DEWAN PERWAKILAN RAKYAT DAERAH	
	REGIONAL HOUSE OF REPRESENTATIVE	
2.2.1	Jumlah Anggota Dewan Perwakilan Rakyat Daerah Menurut Partai Politik dan Jenis Kelamin di Kabupaten Kepulauan Selayar, 2020 <i>Number of Regional House of Representatives's Members by Political Parties and Sex in Kepulauan Selayar Regency, 2020</i>	19

2.2.2	Jumlah Anggota Dewan Perwakilan Rakyat Daerah Menurut Pendidikan dan Jenis Kelamin di Kabupaten Kepulauan Selayar, 2020 <i>Number of Members of Parliament by Education and Sex in Kepulauan Selayar Regency, 2020</i>	20
2.2.3	Komposisi Keanggotaan Dewan Perwakilan Rakyat Daerah Menurut Jenis Kelamin di Kabupaten Kepulauan Selayar, 2020 <i>Membership Composition of Parliament by Sex in Kepulauan Selayar Regency, 2020</i>	21
2.2.4	Jumlah Panitia Musyawarah Dewan Perwakilan Rakyat Daerah Menurut Jenis Kelamin di Kabupaten Kepulauan Selayar, 2020 <i>Number Council Committee of Parliament in Kepulauan Selayar Regency, 2020</i>	22
2.2.5	Jumlah Produk Hukum Dewan Perwakilan Rakyat Daerah di Kabupaten Kepulauan Selayar, 2018-2020 <i>Number of Law Product of Parliament in Kepulauan Selayar Regency, 2018-2020</i>	23
2.2.6	Jumlah Sidang/Rapat Yang Dilakukan Oleh Dewan Perwakilan Rakyat Daerah Menurut Bulan di Kabupaten Kepulauan Selayar, 2020 <i>Number of Conference/Meeting in Parliament by Month in Kepulauan Selayar Regency, 2020</i>	24
2.2.7	Jumlah Anggota BPD Menurut Kecamatan di Kabupaten Kepulauan Selayar, 2020 Number of Village Parliament Members by Subdistrict in Kepulauan Selayar Regency, 2020	25
2.2.8	Jumlah Peraturan Bupati dan Keputusan Bupati Menurut Bulan di Kabupaten Kepulauan Selayar, 2020 Number of Regent Regulation and Regent Decree by Months in Kepulauan Selayar Regency, 2020	26
2.2.9	Jumlah Peraturan Daerah Yang Dikeluarkan Oleh Pemerintah Menurut Bulan di Kabupaten Kepulauan Selayar, 2019-2020 Number of Regional Regulation Published by Government by Months in Kepulauan Selayar Regency, 2019-2020	27
2.3	SUMBER DAYA MANUSIA	
	<i>HUMAN RESOURCES</i>	
2.3.1	Jumlah Pegawai Negeri Sipil Menurut Jabatan dan Jenis Kelamin, Desember 2019 dan Desember 2020 <i>Number of Civil Servants by Occupation and Sex, Desember 2019 dan Desember 2020</i>	28

2.3.2	Jumlah Pegawai Negeri Sipil Menurut Tingkat Pendidikan dan Jenis Kelamin, Desember 2019 dan Desember 2020 Number of Civil Servants by Educational Level and Sex, December 2019 and December 2020	30
2.3.3	Jumlah Pegawai Negeri Sipil Menurut Tingkat Kepangkatan dan Jenis Kelamin, Desember 2019 dan Desember 2020 Number of Civil Servants by Hierarchy and Sex, December 2019 and December 2020	32
2.3.4	Jumlah Pegawai Negeri Sipil Menurut Dinas/Instansi Pemerintah dan Jenis Kelamin di Kabupaten Kepulauan Selayar, 2020 Number of Civil Servants by Institution/Office and Sex in Kepulauan Selayar Regency, 2020	34
2.3.5	Banyaknya Personil TNI dan Polri Menurut Kepangkatan dan Jenis Kelamin di Kabupaten Kepulauan Selayar, 2020 Number of Army and Police by Degree and Sex in Kepulauan Selayar Regency, 2020	37
2.4	KEUANGAN PEMERINTAH GOVERNMENT FINANCE	
2.4.1	Realisasi Pendapatan Pemerintah Kabupaten Kepulauan Selayar Menurut Jenis Pendapatan (ribu rupiah), 2017–2020 Actual Kepulauan Selayar Regency Government Revenues by Kind of Revenues (thousand rupiahs), 2017–2020	38
2.4.2	Realisasi Belanja Pemerintah Kabupaten Kepulauan Selayar Menurut Jenis Belanja (ribu rupiah), 2017–2020 Actual Kepulauan Selayar Regency Government Expenditures by Kind of Expenditures (thousand rupiahs), 2017–2020	40
2.4.3	Posisi Pemupukan Dana dari Masyarakat Oleh Bank Umum dan Bank Perkreditan Rakyat di Kabupaten Kepulauan Selayar (ribu rupiah), 2020 Deposits Accumulation by Commercial Bank and Rural Bank of Kepulauan Selayar Regency (thousand rupiah), 2020	42
2.4.4	Posisi Kredit Perbankan Bank Umum dan Bank Perkreditan Rakyat Menurut Sektor Ekonomi di Kabupaten Kepulauan Selayar (ribu rupiah), 2020 Actual Banks Loans Commercial Bank and Rural Bank by Economic Sectors in Kepulauan Selayar Regency (thousand rupiah), 2020	43

2.4.5	Banyaknya Uang Pinjaman, Pelunasan, Lelang, dan Modal Lancar (Tunggakan) PT. Pegadaian (Persero) Kabupaten Kepulauan Selayar, 2020 Number of Money Loan, Cash Return, Auction, and Fluency Capital At Pawnshop Inc. in Kepulauan Selayar Regency, 2020	44
2.4.6	Jumlah Barang Jaminan dan Tunggakan pada PT. Pegadaian (Persero) Kabupaten Kepulauan Selayar, 2020 Number of Good Deposit and Credit Balance Pawnshop Inc. in Kepulauan Selayar Regency, 2020	45
3.	PENDUDUK DAN KETENAGAKERJAAN/ POPULATION AND EMPLOYMENT	
3.1	PENDUDUK POPULATION	
3.1.1	Penduduk, Laju Pertumbuhan Penduduk per Tahun, Distribusi Persentase Penduduk, Kepadatan Penduduk, Rasio Jenis Kelamin Penduduk Menurut Kecamatan di Kabupaten Kepulauan Selayar, 2020 <i>Population, Annual Population Growth Rate, Percentage Distribution of Population, Population Density, and Population Sex Ratio by Subdistrict Kepulauan Selayar Regency, 2020</i>	56
3.1.2	Jumlah Penduduk Menurut Kelompok Umur dan Jenis Kelamin di Kabupaten Kepulauan Selayar, 2020 <i>Population by Age Groups and Sex in Kepulauan Selayar Regency, 2020</i>	59
3.1.3	Jumlah Penduduk dan Rasio Jenis Kelamin Menurut Kecamatan di Kabupaten Kepulauan Selayar, 2020 <i>Population and Sex Ratio by Subdistrict in Kepulauan Selayar Regency, 2020</i>	60
3.2	KETENAGAKERJAAN EMPLOYMENT	
3.2.1	Jumlah Penduduk Berumur 15 Tahun Keatas Menurut Jenis Kegiatan Selama Seminggu yang Lalu dan Jenis Kelamin di Kabupaten Kepulauan Selayar, 2020 <i>Population Aged 15 Years and Over by Type of Activity During The Previous Week and Sex in Kepulauan Selayar Regency, 2020</i>	61

3.2.2	Penduduk Berumur 15 Tahun ke Atas Menurut Pendidikan Tertinggi yang Ditamatkan dan Jenis Kegiatan Selama Seminggu yang Lalu di Kabupaten Kepulauan Selayar, 2020 <i>Population 15 Years of Age and Over by Educational Attainment and Type of Activity During the Previous Week in Kepulauan Selayar Regency, 2020</i>	62
3.2.3	Penduduk Berumur 15 Tahun Ke Atas yang Bekerja Selama Seminggu yang Lalu Menurut Status Pekerjaan Utama dan Jenis Kelamin di Kabupaten Kepulauan Selayar, 2020 <i>Population 15 Years of Age and Over who Worked During The Previous Week by Main Employment Status and Sex in Kepulauan Selayar Regency, 2020</i>	64
3.2.4	Jumlah Pencari Kerja Terdaftar Menurut Tingkat Pendidikan Tertinggi yang Ditamatkan dan Jenis Kelamin di Kabupaten Kepulauan Selayar, 2020 <i>Number of Registered Job Applicants by Educational Attainment and Sex in Kepulauan Selayar Regency, 2020</i>	65
4.	SOSIAL DAN KESEJAHTERAAN RAKYAT/SOCIAL AND WELFARE	
4.1	PENDIDIKAN	
	EDUCATION	
4.1.1	Jumlah Sekolah, Guru, dan Murid Taman Kanak-Kanak (TK) di Bawah Kementerian Pendidikan dan Kebudayaan Menurut Kecamatan di Kabupaten Kepulauan Selayar, 2019/2020 dan 2020/2021 <i>Number of Schools, Teachers, and Pupils in Kindergarten Under The Ministry of Education and Culture by Subdistrict in Kepulauan Selayar Regency, 2019/2020 and 2020/2021</i>	78
4.1.2	Jumlah Sekolah, Guru, dan Murid Raudatul Athfal (RA) di Bawah Kementerian Agama Menurut Kecamatan di Kabupaten Kepulauan Selayar, 2019/2020 dan 2020/2021 <i>Number of Schools, Teachers, and Pupils in Raudatul Athfal (RA) Under The Ministry of Religious Affairs by Subdistrict in Kepulauan Selayar Regency, 2019/2020 and 2020/2021</i>	81

4.1.3	<p>Jumlah Sekolah, Guru, dan Murid Sekolah Dasar (SD) di Bawah Kementerian Pendidikan dan Kebudayaan Menurut Kecamatan di Kabupaten Kepulauan Selayar, 2019/2020 dan 2020/2021 <i>Number of Schools, Teachers, and Pupils in Primary Schools Under The Ministry of Education and Culture by Subdistrict in Kepulauan Selayar Regency, 2019/2020 dan 2020/2021</i></p>	82
4.1.4	<p>Jumlah Sekolah, Guru, dan Murid Madrasah Ibtidaiyah (MI) di Bawah Kementerian Agama Menurut Kecamatan Menurut Kecamatan di Kabupaten Kepulauan Selayar, 2019/2020 dan 2020/2021 <i>Number of Schools, Teachers, and Pupils in Madrasah Ibtidaiyah (MI) Under The Ministry of Religious Affairs by Subdistrict in Kepulauan Selayar Regency, 2019/2020 dan 2020/2021</i></p>	85
4.1.5	<p>Jumlah Sekolah, Guru, dan Murid Sekolah Menengah Pertama (SMP) di Bawah Kementerian Pendidikan dan Kebudayaan Menurut Kecamatan di Kabupaten Kepulauan Selayar, 2019/2020 dan 2020/2021 <i>Number of Schools, Teachers, and Pupils in Junior High Schools Under The Ministry of Education and Culture by Subdistrict in Kepulauan Selayar Regency, 2019/2020 dan 2020/2021</i></p>	88
4.1.6	<p>Jumlah Sekolah, Guru, dan Murid Madrasah Tsanawiyah (MTs) di Bawah Kementerian Agama Menurut Kecamatan di Kabupaten Kepulauan Selayar, 2019/2020 dan 2020/2021 <i>Number of Schools, Teachers, and Pupils in Madrasah Tsanawiyah (MTs) Under The Ministry of Religious Affairs by Subdistrict in Kepulauan Selayar Regency, 2018/2019 dan 2019/2020</i>.....</p>	91
4.1.7	<p>Jumlah Sekolah, Guru, dan Murid Sekolah Menengah Atas (SMA) di Bawah Kementerian Pendidikan dan Kebudayaan Menurut Kecamatan di Kabupaten Kepulauan Selayar, 2019/2020 dan 2020/2021 <i>Number of Schools, Teachers, and Pupils in Senior High Schools Under The Ministry of Education and Culture by Subdistrict in Kepulauan Selayar Regency, 2019/2020 dan 2020/2021</i></p>	94
4.1.8	<p>Jumlah Sekolah, Guru, dan Murid Sekolah Menengah Kejuruan (SMK) di Bawah Kementerian Pendidikan dan Kebudayaan Menurut Kecamatan di Kabupaten Kepulauan Selayar, 2019/2020 dan 2020/2021 <i>Number of Schools, Teachers, and Pupils in Vocational High Schools Under The Ministry of Education and Culture by Subdistrict in Kepulauan Selayar Regency, 2019/2020 dan 2020/2021</i></p>	97

4.1.9	Jumlah Sekolah, Guru, dan Murid Madrasah Aliyah (MA) di Bawah Kementerian Agama Menurut Kecamatan di Kabupaten Kepulauan Selayar, 2019/2020 dan 2020/2021 <i>Number of Schools, Teachers, and Pupils in Madrasah Aliyah (MA) Under the Ministry of Religious Affairs by Subdistrict in Kepulauan Selayar Regency, 2019/2020 dan 2020/2021</i>	100
4.1.10	Jumlah Desa ¹ /Kelurahan yang Memiliki Fasilitas Sekolah Menurut Kecamatan dan Tingkat Pendidikan, 2018– 2020 <i>Number of Villages¹ Having Educational Facilities by Subdistrict and Educational Level, 2018–2020</i>	103
4.1.11	Angka Partisipasi Murni (APM) dan Angka Partisipasi Kasar (APK) Menurut Jenjang Pendidikan di Kabupaten Kepulauan Selayar, 2019 dan 2020 <i>Net Participation Rates and Gross Participation Rates by Educational Level in Kepulauan Selayar Regency, 2019 and 2020</i>	108
4.1.12	Persentase Penduduk Berumur 15 Tahun ke Atas yang Melek Huruf Menurut Kelompok Umur di Kabupaten Kepulauan Selayar, 2019 dan 2020 <i>Percentage of Literate People Aged 15 Years and Over by Age Group in Kepulauan Selayar Regency, 2019 and 2020</i>	109
4.2	KESEHATAN	
	HEALTH	
4.2.1	Jumlah Desa ¹ /Kelurahan Yang Memiliki Sarana Kesehatan Menurut Kecamatan di Kabupaten Kepulauan Selayar, 2018–2020 <i>Number of Villages¹/Kelurahan Having Health Facilities by Subdistrict in Kepulauan Selayar Regency, 2018–2020</i>	110
4.2.2	Jumlah Tenaga Kesehatan Menurut Kecamatan di Kabupaten Kepulauan Selayar, 2020 <i>Number of Health Personnel by Subdistrict in Kepulauan Selayar Regency, 2020</i>	116
4.2.3	Jumlah Dokter Spesialis, Dokter Umum, dan Dokter Gigi Menurut Sarana Pelayanan di Kabupaten Kepulauan Selayar, 2020 <i>Number of Specialist Doctor, Generalist Doctor, and Dentist by Type of Health Facility in Kepulauan Selayar Regency, 2020</i>	117
4.2.4	Jumlah Bayi Lahir, Bayi Berat Badan Lahir Rendah (BBLR), BBLR Dirujuk, dan Bergizi Buruk di Kabupaten Kepulauan Selayar, 2016-2020 <i>Number of Births, Babies with Low Birth Weights (LBW), Treated LBW, and Malnutrition Cases in Kepulauan Selayar Regency, 2016-2020</i>	118

4.2.5	Jumlah Ibu Hamil, Melakukan Kunjungan K1, Melakukan Kunjungan K4, Kurang Energi Kronis (KEK), dan Mendapat Tablet Zat Besi (Fe) di Kabupaten Kepulauan Selayar, 2016-2020 Number of Pregnant Women, Those with One Visit and Four Visits of Antenatal Care, Chronic Energy Deficiency (CED), and Receiving Iron Supplement in Kepulauan Selayar Regency, 2016-2020.....	119
4.2.6	Jumlah Klinik Keluarga Berencana (KKB) dan Petugas Pembantu Keluarga Berencana Desa (PPKBD) Menurut Kecamatan di Kabupaten Kepulauan Selayar, 2020 Number of Family Planning Clinics and Village Family Planning Service Units by Subdistrict in Kepulauan Selayar Regency, 2020	120
4.2.7	Jumlah Pasangan Usia Subur dan Peserta KB Aktif Menurut Kecamatan di Kabupaten Kepulauan Selayar, 2020 Number of Eligible Couples and Family Planning Participants by Subdistrict in Kepulauan Selayar Regency, 2020	121
4.2.8	Jumlah Kelahiran Pada Rumah Sakit dan Puskesmas per Kecamatan di Kabupaten Kepulauan Selayar, 2020 Number of Child Birth in Hospital and Public Health Center by Subdistrict in Kepulauan Selayar Regency, 2020	123
4.2.9	Jumlah Persalinan yang Dilakukan Oleh Tenaga Kesehatan dan Dukun Tradisional Menurut Kecamatan di Kabupaten Kepulauan Selayar, 2020 Number of Child-Birth Helped by Medical Personnel and Traditional Practitioner by Subdistrict in Kepulauan Selayar Regency, 2020.....	124
4.3	AGAMA DAN SOSIAL LAINNYA RELIGION AND OTHER SOCIAL AFFAIRS	
4.3.1	Jumlah Penduduk Menurut Kecamatan dan Agama yang Dianut di Kabupaten Kepulauan Selayar, 2020 <i>Population by Subdistrict and Religion in Kepulauan Selayar Regency, 2020</i>	125
4.3.2	Jumlah Tempat Peribadatan Menurut Kecamatan di Kabupaten Kepulauan Selayar, 2020 <i>Number of Places of Worship by Subdistrict in Kepulauan Selayar Regency, 2020</i>	126
4.3.3	Jumlah Desa ¹ /Kelurahan yang Mengalami Bencana Alam ² Menurut Kecamatan di Kabupaten Kepulauan Selayar, 2018-2020 <i>Number of Villages¹/Kelurahan that Had Natural Disaster² by Subdistrict in Kepulauan Selayar Regency, 2018-2020</i>	127

4.3.4	Jumlah Qurban Menurut Jenis Hewan Qurban Menurut Kecamatan di Kabupaten Kepulauan Selayar, 2020 Number of Sacrifice by Animal by Subdistrict in Kepulauan Selayar Regency, 2020.....	130
4.3.5	Banyaknya Nikah dan Rujuk Menurut Kecamatan di Kabupaten Kepulauan Selayar, 2020 Number of Marriage and Reconcilliation by Subdistrict in Kepulauan Selayar Regency, 2020.....	131
4.3.6	Banyaknya Nikah yang Tercatat pada Kantor Urusan Agama (KUA) Menurut Kecamatan di Kabupaten Kepulauan Selayar, 2016-2020 Number of Marriage Recorded at The Office of Religious Affair by Subdistrict in Kepulauan Selayar Regency, 2016-2020.....	132
4.3.7	Banyaknya Perkara Diterima/Diputus oleh Pengadilan Agama Menurut Bulan di Kepulauan Selayar Dirinci Perbulan, 2020 Number of Cases Received/Solved by Religious Court by Month in Kepulauan Selayar Regency by Month, 2020	133
4.4	KEMISKINAN	
	POVERTY	
4.4.1	Garis Kemiskinan, Jumlah, dan Persentase Penduduk Miskin di Kabupaten Kepulauan Selayar, 2013–2020 Poverty Line, Number, and Percentage of Poor People in Kepulauan Selayar Regency, 2013–2020.....	134
4.4.2	Indeks Kedalaman Kemiskinan dan Indeks Keparahan Kemiskinan di Kabupaten Kepulauan Selayar, 2013–2020 Poverty Gap Index and Poverty Severity Index in Kepulauan Selayar Regency, 2013–2020.....	135
4.4.3	Jumlah Penyandang Masalah Kesejahteraan Sosial Menurut Kecamatan di Kabupaten Kepulauan Selayar, 2020 Number of Shoulder Strap of Social Safe by Subdistrict in Kepulauan Selayar Regency, 2020.....	136
4.4.4	Penanganan Masalah Kesejahteraan Sosial Menurut Kecamatan di Kabupaten Kepulauan Selayar, 2020 Handling of Social Prosperity Problem by Subdistrict in Kepulauan Selayar Regency, 2020	138
4.4.5	Jumlah Kepala Keluarga Miskin yang Menerima Raskin Menurut Kecamatan di Kabupaten Kepulauan Selayar, 2016-2020 Number of Poor Household Head According Receiver by Subdistrict in Kepulauan Selayar Regency, 2016-2020.....	140

4.5 KRIMINALITAS

CRIME

4.5.1	Jumlah Tindak Pidana Menurut Kepolisian Sektor di Kabupaten Kepulauan Selayar, 2016-2020 Number of Reported Criminal Cases by Subdistrict Police Office in Kepulauan Selayar Regency, 2016-2020	141
4.5.2	Jumlah Penyelesaian Tindak Pidana Menurut Kelompok Usia di Kabupaten Kepulauan Selayar, 2020 Number of Crime Clearance Rate by Age in Kepulauan Selayar Regency, 2020	142
4.5.3	Jumlah Tahanan Kejaksaan Negeri Selayar Menurut Bulan dan Jenis Perkara di Kabupaten Kepulauan Selayar, 2020 Number of Criminal Arrested by State Prosecutor Office by Month and Type in Kepulauan Selayar Regency, 2020	143
4.5.4	Jumlah Tahanan Diselesaikan Kejaksaan Negeri Selayar Menurut Bulan dan Jenis Perkara di Kabupaten Kepulauan Selayar, 2020 Number of Solved Criminal by State Prosecutor Office by Month and Type in Kepulauan Selayar Regency, 2020	144
4.5.5	Jumlah Penyelesaian Tahanan Negeri Selayar Menurut Bulan dan Jenis Penyelesaian di Kabupaten Kepulauan Selayar, 2020 Number of Arrest Finished by State Prosecutor Office by Month and Type of Decision in Kepulauan Selayar Regency, 2020	145
4.5.6	Jumlah Perkara dan Terdakwa Dalam Perkara Pidana Dirinci Menurut Bulan dan Jenis Perkara di Kabupaten Kepulauan Selayar, 2020 Number of Cases and Accused in Criminal Case by Month and by Type of Cases in Kepulauan Selayar Regency, 2020	146
4.5.7	Jumlah Perkara dan Terdakwa Dalam Perkara Pidana yang Diselesaikan Dirinci Menurut Bulan dan Jenis Perkara di Kabupaten Kepulauan Selayar, 2020 Number of Cases and Accused in Solved Criminal Case by Month and by Type of Cases in Kepulauan Selayar Regency, 2020	147
4.5.8	Jumlah Perkara Pidana Biasa, Pidana Anak, Pidana Cepat, Pidana Singkat, dan Pidana Lalu-Lintas di Kabupaten Kepulauan Selayar, 2020 Number of Common Criminal, Child Criminal, Quick Criminal, Short Criminal, and Traffic Criminal in Kepulauan Selayar Regency, 2020	148
4.5.9	Isi Lembaga Pemasyarakatan Menurut Status dan Jenis Kelamin di Kabupaten Kepulauan Selayar, 2020 Number of Prisoners in Jail by Status and Sex in Kepulauan Selayar Regency, 2020	150

4.5.10	Isi Lembaga Pemasyarakatan Menurut Status dan Jenis Kelamin di Kabupaten Kepulauan Selayar, 2020 Number of Prisoners in Jail by Status and Sex in Kepulauan Selayar Regency, 2020.....	151
4.5.11	Tambahan Narapidana Berdasarkan Putusan Pengadilan Negeri Selayar per Bulan Menurut Kelompok Usia dan Jenis Kelamin di Kabupaten Kepulauan Selayar, 2020 Extra Criminal Addition Based Upon Civil Court Decision Selayar by Month, Age Group, and Sex in Kepulauan Selayar Regency, 2020	153
4.5.12	Tambahan Narapidana Berdasarkan Putusan Pengadilan Negeri Selayar Menurut Bulan, Lama Dipenjara, dan Jenis Kelamin di Kabupaten Kepulauan Selayar, 2020 Extra Criminal Addition Based Upon Civil Court Decision Selayar by Month, Prison Time, and Sex in Kepulauan Selayar Regency, 2020	154
4.5.13	Jumlah Pelanggaran Lalu Lintas di Kabupaten Kepulauan Selayar, 2020 Number of Traffic Violation in Kepulauan Selayar Regency, 2020.....	156
4.5.14	Jumlah Kecelakaan Lalu Lintas dan Kerugian Materi di Kabupaten Kepulauan Selayar, 2020 Number of Traffic Accidents and Material Lost in Kepulauan Selayar Regency, 2020	157
4.6	LAINNYA	
	OTHERS	
4.6.1	Jumlah SIM yang Dikeluarkan Menurut Jenisnya di Kabupaten Kepulauan Selayar, 2020 Number of Driver's License Approved in Kepulauan Selayar Regency, 2020.....	158
5.	PERTANIAN, KEHUTANAN, PETERNAKAN, DAN PERIKANAN/AGRICULTURE, FORESTRY, LIVESTOCK, AND FISHERY	
5.1	HORTIKULTURA	
	HORTICULTURE	
5.1.1	Luas Panen Tanaman Sayuran Menurut Kecamatan dan Jenis Tanaman di Kabupaten Kepulauan Selayar (ha), 2019 dan 2020 <i>Harvested Area of Vegetables by Subdistrict and Kind of Plant in Kepulauan Selayar Regency (ha), 2019 and 2020.....</i>	170
5.1.2	Produksi Tanaman Sayuran Menurut Kecamatan dan Jenis Tanaman di Kabupaten Kepulauan Selayar (kuintal), 2019 dan 2020 <i>Production of Vegetables by Subdistrict and Kind of Plant in Kepulauan Selayar Regency (quintal), 2019 dan 2020</i>	174

5.1.3	Luas Panen Tanaman Sayuran dan Buah-buahan Semusim Menurut Jenis Tanaman di Kabupaten Kepulauan Selayar (ha), 2017–2020 <i>Harvested Area of Seasonal Vegetables and Fruits by Kind of Plant in Kepulauan Selayar Regency (ha), 2017–2020</i>	178
5.1.4	Produksi Tanaman Sayuran dan Buah-buahan Semusim Menurut Jenis Tanaman di Kabupaten Kepulauan Selayar(kuintal), 2017–2020 <i>Production of Seasonal Vegetables and Fruits by Kind of Plant in Kepulauan Selayar Regency(quintal), 2017–2020</i>	179
5.1.5	Luas Panen Tanaman Biofarmaka Menurut Kecamatan dan Jenis Tanaman di Kabupaten Kepulauan Selayar (m ²), 2019 dan 2020 <i>Harvested Area of Medicinal Plants by Subdistrict and Kind of Plant in Kepulauan Selayar Regency(m²), 2019 and 2020</i>	180
5.1.6	Produksi Tanaman Biofarmaka Menurut Kecamatan dan Jenis Tanaman di Kabupaten Kepulauan Selayar (kg), 2019 and 2020 <i>Production of Medicinal Plants by Subdistrict and Kind of Plant in Kepulauan Selayar Regency (kg), 2019 and 2020</i>	182
5.1.7	Luas Panen Tanaman Biofarmaka Menurut Jenis Tanaman di Kabupaten Kepulauan Selayar (m ²), 2017–2020 <i>Harvested Area of Medicinal Plants by Kind of Plant in Kepulauan Selayar Regency (m²), 2017–2020</i>	184
5.1.8	Produksi Tanaman Biofarmaka Menurut Jenis Tanaman di Kabupaten Kepulauan Selayar (kg), 2017–2020 <i>Production of Medicinal Plants by Kind of Plant in Kepulauan Selayar Regency (kg), 2017–2020</i>	185
5.1.9	Luas Panen Tanaman Hias Menurut Kecamatan dan Jenis Tanaman di Kabupaten Kepulauan Selayar (m ²), 2019 and 2020 <i>Harvested Area of Ornamental Plants by Subdistrict and Kind of Plant in Kepulauan Selayar Regency (m²), 2019 and 2020</i>	186
5.1.10	Produksi Tanaman Hias Menurut Kecamatan dan Jenis Tanaman di Kabupaten Kepulauan Selayar (tangkai), 2019 and 2020 <i>Production of Ornamental Plants by Subdistrict and Kind of Plant in Kepulauan Selayar Regency(stalks), 2019 and 2020</i>	188
5.1.11	Luas Panen Tanaman Hias Menurut Jenis Tanaman di Kabupaten Kepulauan Selayar(m ²), 2017–2020 <i>Harvested Area of Ornamental Plants by Kind of Plant in Kepulauan Selayar Regency (m²), 2017–2020</i>	190

5.1.12	Produksi Tanaman Hias Menurut Jenis Tanaman di Kabupaten Kepulauan Selayar (tangkai), 2017–2020 <i>Production of Ornamental Plants by Kind of Plant in Kepulauan Selayar Regency (stalks), 2017–2020</i>	191
5.1.13	Produksi Buah-buahan Menurut Kecamatan dan Jenis Tanaman di Kabupaten Kepulauan Selayar (ton), 2019 and 2020 <i>Production of Fruits by Subdistrict and Kind of Plant in Kepulauan Selayar Regency (ton), 2019 and 2020</i>	192
5.1.14	Produksi Buah–Buahan dan Sayuran Tahunan Menurut Jenis Tanaman (kuintal) di Kabupaten Kepulauan Selayar, 2017–2020 <i>Production of Annual Fruits and Vegetables by Kind of Plant in Kepulauan Selayar Regency (quintal), 2017–2020</i>	196
5.2	PERKEBUNAN	
	ESTATE CROPS	
5.2.1	Luas Areal Tanaman Perkebunan Menurut Kecamatan dan Jenis Tanaman di Kabupaten Kepulauan Selayar (ha), 2019 dan 2020 <i>Planted Area of Estate Crops by Subdistrict and Type of Crops in Kepulauan Selayar Regency (ha), 2019 dan 2020</i>	197
5.2.2	Produksi Perkebunan Menurut Kecamatan dan Jenis Tanaman di Kabupaten Kepulauan Selayar (ton), 2019 dan 2020 <i>Production of Estate by Subdistrict and Type of Crops in Kepulauan Selayar Regency (ton), 2019 and 2020</i>	201
5.3	TANAMAN PANGAN	
	FOOD CROPS	
5.3.1	Luas Panen, Produksi, dan Produktivitas Padi Menurut Kecamatan di Kabupaten Kepulauan Selayar, 2020 <i>Harvested Area, Production, and Paddy Productivity by Subdistrict in Kepulauan Selayar Regency, 2020</i>	205
5.3.2	Produksi Jagung dan Kedelai Menurut Kecamatan di Kabupaten Kepulauan Selayar, 2020 <i>Production of Maize and Soybeans by Subdistrict in Kepulauan Selayar Regency, 2020</i>	206

5.4 PETERNAKAN

LIVESTOCK

5.4.1	Populasi Ternak Menurut Kecamatan dan Jenis Ternak di Kabupaten Kepulauan Selayar, 2020 Livestock Population by Subdistrict and Kind of Livestock in Kepulauan Selayar Regency, 2020.....	207
5.4.2	Populasi Unggas Menurut Kecamatan dan Jenis Unggas di Kabupaten Kepulauan Selayar, 2020 Poultry Population by Subdistrict and Kind of Poultry in Kepulauan Selayar Regency, 2020.....	208
5.4.3	Produksi Daging, Kulit, dan Telur Menurut Jenis Ternak di Kabupaten Kepulauan Selayar, 2020 Production of Meats, Leathers, and Eggs by Kind of Cattle in Kepulauan Selayar Regency, 2020.....	209
5.4.4	Banyaknya Ternak Ditangani Menurut Kecamatan dan Jenis Ternak di Kabupaten Kepulauan Selayar, 2020 Number of Livestock Handled by Subdistrict and Kind of Livestock in Kepulauan Selayar Regency, 2020.....	210

5.5 PERIKANAN

FISHERY

5.5.1	Jumlah Rumah Tangga Perikanan Tangkap Menurut Kecamatan dan Subsektor di Kabupaten Kepulauan Selayar, 2019 dan 2020 Number of Fish Capture Households by Subdistrict and Subsector in Kepulauan Selayar Regency, 2019 and 2020	211
5.5.2	Produksi Perikanan Tangkap Menurut Kecamatan dan Subsektor di Kabupaten Kepulauan Selayar (ton), 2019 dan 2020 Production of Fish Capture by Subdistrict and Subsector in Kepulauan Selayar Regency (ton), 2019 and 2020	212
5.5.3	Jumlah Rumah Tangga Perikanan Budidaya Menurut Kecamatan dan Jenis Budidaya di Kabupaten Kepulauan Selayar, 2020 Number of Aquaculture Households by Subdistrict and Type of Aquaculture in Kepulauan Selayar Regency, 2020.....	213
5.5.4	Produksi Perikanan Budidaya Menurut Kecamatan dan Jenis Budidaya di Kabupaten Kepulauan Selayar (ton), 2020 Production of Aquaculture Fish by Subdistrict and Type of Aquaculture in Kepulauan Selayar Regency (ton), 2020.....	214

5.5.5	Jumlah Perahu/Kapal Menurut Kecamatan dan Jenis Kapal di Kabupaten Kepulauan Selayar, 2020 Number of Fishing Boats by Subdistrict and Type of Boat in Kepulauan Selayar Regency, 2020	215
5.5.6	Jumlah Pendaratan Ikan Menurut Kecamatan di Kabupaten Kepulauan Selayar, 2020 The Landing Places of Fishing by Subdistrict in Kepulauan Selayar Regency, 2020	216
5.5.7	Jumlah Daerah Perlindungan Laut Dirinci Menurut Kecamatan di Kabupaten Kepulauan Selayar, 2020 Number of Marine Sanctuary by Subdistrict and Type of Boat in Kepulauan Selayar Regency, 2020	217
5.5.8	Potensi Sumber Daya Pesisir Kabupaten Kepulauan Selayar, 2020 Coastal Resources Potential of Kepulauan Selayar Regency, 2020	218
5.6	KEHUTANAN	
	FORESTRY	
5.6.1	Luas Kawasan Hutan dan Perairan Kabupaten Kepulauan Selayar (Ha), 2020 Forest and Inland Water Area in Kepulauan Selayar Regency (Ha), 2020	219
5.6.2	Produksi Kayu Hutan Menurut Jenis Produksi di Kabupaten Kepulauan Selayar (m ³), 2016-2020 Timber Production by Type of Product in Kepulauan Selayar Regency (m ³), 2016-2020	220
5.6.3	Produksi Hasil Hutan Dirinci Menurut Bulan di Kabupaten Kepulauan Selayar, 2020 Number of Forest Product Divide by Month in Kepulauan Selayar Regency, 2020	221
6.	PERTAMBANGAN DAN ENERGI/MINING AND ENERGY	
6.1	Daya Terpasang, Produksi, dan Distribusi Listrik PT. PLN (Persero) pada Cabang/Ranting PLN di Kabupaten Kepulauan Selayar, 2016-2020 <i>Installed Electricity Power, Production, and Distribution of PT. PLN (Persero) at PLN Branch in Kepulauan Selayar Regency, 2016-2020</i>	230
6.2	Jumlah Pelanggan Listrik Menurut Jenis Tarif di Kabupaten Kepulauan Selayar, 2016–2020 <i>Number of Electricity Customers by Rates Classification in Kepulauan Selayar Regency, 2016–2020.....</i>	231

6.3	Jumlah Pelanggan dan Air yang Disalurkan Menurut Kecamatan di Kabupaten Kepulauan Selayar, 2020 <i>Number of Customers and Distributed Water by Subdistrict in Kepulauan Selayar Regency, 2020</i>	232
6.4	Rasio Elektrifikasi di Kabupaten Kepulauan Selayar (persen), 2015–2020 <i>Electrification Ratio in Kepulauan Selayar Regency (percentage, 2015–2020</i>	233
6.5	Banyaknya Pelanggan dan Kwh Terjual Menurut Jenis Tarif di Kabupaten Kepulauan Selayar, 2020 <i>Number of Consumers and Kwh Sold by Classification in Kepulauan Selayar Regency, 2020</i>	234
6.6	Jumlah Pelanggan dan Air yang Disalurkan Menurut Pelanggan di Kabupaten Kepulauan Selayar, 2020 <i>Number of Customer and Distributed Clean Water by Type of Customers in Kepulauan Selayar Regency, 2020</i>	235
6.7	Banyaknya Perlengkapan Mesin dan Kekuatannya pada Perusahaan Air Minum Kabupaten Kepulauan Selayar, 2020 <i>Number of Machines and Power by Regency State Water Company of Kepulauan Selayar Regency, 2020</i>	236
6.8	Jumlah Air yang Didistribusikan, Yang Terjual, Tingkat Kehilangan Air, dan Reservoir pada Perusahaan Daerah Air Minum Kabupaten Kepulauan Selayar, 2019-2020 <i>Number of Distributed Water, Sold Water, Water Loosing Degree, and Distribution Reservoir by Regency State Water Company in Kepulauan Selayar Regency, 2019-2020</i>	237
7.	PARIWISATA/TOURISM	
7.1	Jumlah Rumah Makan/Restoran Menurut Kecamatan di Kabupaten Kepulauan Selayar, 2017–2020..... <i>Number of Restaurants by Subdistrict in Kepulauan Selayar Regency, 2017–2020</i>	246
7.2	Keadaan Pariwisata Alam di Taman Nasional Takabonerate, 2020 <i>Condition of Natural Tourism at Takabonerate National Park, 2020</i> ..	247
7.3	Potensi Sumber Daya Alam di Taman Nasional Takabonerate, 2020 <i>Natural Resources Potential at Takabonerate National Park, 2020</i>	248
7.4	Lokasi Ekowisata di Taman Nasional Takabonerate, 2020 <i>Ecotourism Locations at Takabonerate National Park, 2020</i>	249

7.5	Jumlah Pengunjung dan Pendapatan di Taman Nasional Takabonerate, 2020 Number of Visitors and Income in Takabonerate National Park, 2020	250
7.6	Jumlah Wisatawan yang Berkunjung ke Kabupaten Kepulauan Selayar dirinci Menurut Objek Wisata, 2020 Number of Tourist Visits by Tourism Object in Kepulauan Selayar Regency, 2020	251
7.7	Objek Wisata di Kabupaten Kepulauan Selayar, 2020 Tourism Objects in Kepulauan Selayar Regency, 2020	252
7.8	Potensi Kesenian dan Kebudayaan di Kabupaten Kepulauan Selayar, 2020 Art and Culture Potencies in Kepulauan Selayar Regency, 2020	262
7.9	Permainan Rakyat di Kabupaten Kepulauan Selayar, 2020 Traditional Games in Kepulauan Selayar Regency, 2020	263
8.	TRANSPORTASI DAN KOMUNIKASI/ TRANSPORTATION AND COMMUNICATION	
8.1	TRANSPORTASI TRANSPORTATION	
8.1.1	Panjang Jalan Menurut Tingkat Kewenangan Pemerintahan di Kabupaten Kepulauan Selayar (km), 2018–2020 <i>Length of Roads by Level of Government Authority in Kepulauan Selayar Regency (km), 2018–2020</i>	270
8.1.2	Panjang Jalan Menurut Jenis Permukaan Jalan di Kabupaten Kepulauan Selayar(km), 2018–2020 <i>Length of Roads by Type of Road Surface in Kepulauan Selayar Regency, 2018–2020</i>	271
8.1.3	Panjang Jalan Menurut Kondisi Jalan di Kabupaten Kepulauan Selayar (km), 2018–2020 <i>Length of Roads by Condition of Roads in Kepulauan Selayar Regency, 2018–2020</i>	272
8.1.4	Banyaknya Penumpang Berangkat dan Bagasi Dimuat Melalui Bandara Aroepala Kabupaten Kepulauan Selayar Dirinci Perbulan, 2020 Number of Passengers Departed and Baggage Loaded at Aroepala Airport Kepulauan Selayar Regency by Month, 2020	273
8.1.5	Banyaknya Penumpang Datang dan Bagasi Dibongkar Melalui Bandara Aroepala Kabupaten Kepulauan Selayar Dirinci Perbulan, 2020 Number of Passengers and Baggages Arrived at Aroepala Airport Kepulauan Selayar Regency by Month, 2020	274

8.1.6	Banyaknya Penerbangan yang Dilakukan di Bandara Aroeppala Kabupaten Kepulauan Selayar Dirinci Perbulan, 2020 Number of Flight Occured at Aroeppala Airport Kepulauan Selayar Regency by Month, 2020	275
8.2	KOMUNIKASI	
	COMMUNICATION	
8.2.1	Jumlah Kantor Pos Pembantu Menurut Kecamatan di Kabupaten Kepulauan Selayar, 2017–2020 <i>Number of Post Offices Subsidiaries by Subdistrict in Kepulauan Selayar Regency, 2017–2020</i>	276
8.2.2	Banyaknya Surat Pos Yang Diterima Menurut Jenisnya Pada Kantor Pos Kabupaten Kepulauan Selayar, 2020 Number of Mails Received by Post Office by Kind Mails in Kepulauan Selayar Regency, 2020	277
8.2.3	Banyaknya Surat Pos Yang Dikirim Menurut Jenisnya Pada Kantor Pos Kabupaten Kepulauan Selayar, 2020 Number of Mails Sent by Post Office by Kind Mails in Kepulauan Selayar Regency, 2020	278
8.2.4	Banyaknya Wesel Pos Yang Dikirim Perbulan di Kabupaten Kepulauan Selayar (ribu rupiah), 2020 Total Amount of Money Order Sent Detailed by Month in Kepulauan Selayar Regency (thousand rupiah), 2020	279
8.2.5	Banyaknya Wesel Pos Yang Diterima Perbulan di Kabupaten Kepulauan Selayar (ribu rupiah), 2020 Total Amount of Money Order Received Detailed by Month in Kepulauan Selayar Regency (thousand rupiah), 2020	280
8.2.6	Banyaknya Paket Pos Yang Dikirim Menurut Jenisnya Pada Kantor Pos Kabupaten Kepulauan Selayar, 2020 Number of Postal Packages Sent by Kind in Kepulauan Selayar Regency, 2020	281
8.2.7	Banyaknya Paket Pos Yang Diterima Menurut Jenisnya Pada Kantor Pos Kabupaten Kepulauan Selayar, 2020 Number of Postal Packages Received by Kind in Kepulauan Selayar Regency, 2020	282
8.2.8	Banyaknya Giro dan Cek Pos Dirinci Perbulan di Kabupaten Kepulauan Selayar (ribu rupiah), 2020 Number of Clearing and Post Check by Month in Kepulauan Selayar Regency (thousand rupiah), 2020	283

9. KOPERASI/COOPERATIVE

- 9.1 Jumlah Koperasi Aktif Menurut Kecamatan di Kabupaten Kepulauan Selayar, 2017–2020
Number of Active Cooperative by Subdistrict Kepulauan Selayar Regency, 2017–2020..... 290
- 9.2 Jumlah Koperasi Menurut Jenis Koperasi dan Kecamatan di Kabupaten Kepulauan Selayar, 2020
Number of Cooperative by Kind of Cooperative and Subdistrict in Kepulauan Selayar Regency, 2020..... 291

10. PENGELUARAN PENDUDUK DAN HARGA / POPULATION EXPENDITURE AND PRICE

- 10.1 Rata-rata Pengeluaran per Kapita Sebulan Menurut Kelompok Komoditas (rupiah) di Kabupaten Kepulauan Selayar, 2019 dan 2020
Monthly Average Expenditure per Capita by Commodity Group (rupiahs) in Kepulauan Selayar Regency, 2019 and 2020..... 300
- 10.2 Persentase Pengeluaran per Kapita Sebulan Menurut Kelompok Komoditas di Kabupaten Kepulauan Selayar, 2019 dan 2020
Percentage of Monthly Expenditure per Capita by Commodity Group in Kepulauan Selayar Regency, 2019 and 2020..... 301
- 10.3 Persentase Penduduk Menurut Golongan Pengeluaran Per Kapita Sebulan di Kabupaten Kepulauan Selayar, 2019 dan 2020
Percentage of Population by Per Capita Spending Group a Month in Kepulauan Selayar Regency, 2019 and 2020..... 302
- 10.4 Rata-Rata Harga Eceran 9 Bahan Pokok di Kabupaten Kepulauan Selayar, 2020
Average Retail Price of 9 Main Requirement in Kepulauan Selayar Regency, 2020..... 303

11. PERDAGANGAN/TRADE

- 11.1 Jumlah Sarana Perdagangan Menurut Jenisnya di Kabupaten Kepulauan Selayar, 2017–2020
Number of Trading Facilities by Type of Facility in Kepulauan Selayar Regency, 2017–2020..... 314
- 11.2 Jumlah Perusahaan Menurut Bentuk Badan Hukum di Kabupaten Kepulauan Selayar, 2016–2020
Number of Establishments by Type of Business Entity in Kepulauan Selayar Regency, 2016–2020..... 315

11.3	Jumlah Pedagang Menurut Kecamatan di Kabupaten Kepulauan Selayar, 2020 <i>Number of Merchants by Subdistrict in Kepulauan Selayar Regency, 2020</i>	316
11.4	Perkembangan Perusahaan Menurut Status Kegiatan Setiap Bulan di Kabupaten Kepulauan Selayar, 2020 <i>Development of Companies by Activities by Month in Kepulauan Selayar Regency, 2020</i>	317
11.5	Perkembangan Penerbitan Tanda Daftar Perusahaan Berdasarkan UU No. 3 Tahun 1982 di Kabupaten Kepulauan Selayar, 2020 <i>Development of Issued Company Legal Certificates Based on UU No. 3 Year 1982 of in Kepulauan Selayar Regency, 2020</i>	318
11.6	Pengadaan, Penyaluran, dan Stok Cadangan Beras Pemerintah di Kabupaten Kepulauan Selayar (kilogram), 2020 <i>Actual Supply, Distribution, and Stock of Government Rice Reserves in Kepulauan Selayar Regency (kilograms), 2020</i>	319
11.7	Pengadaan Beras Menurut Sumbernya di Kabupaten Kepulauan Selayar (kilogram), 2020 <i>Rice Supplies By Source in Kepulauan Selayar Regency (kilograms), 2020</i>	320
11.8	Penyaluran Beras Menurut Golongan Anggaran di Kabupaten Kepulauan Selayar (kilogram), 2020 <i>Distribution of Rice by Budget Group in Kepulauan Selayar Regency (kilograms), 2020</i>	321
12.	SISTEM NERACA REGIONAL/SYSTEM OF REGIONAL ACCOUNTS	
12.1.	Produk Domestik Regional Bruto Atas Dasar Harga Berlaku Menurut Lapangan Usaha di Kabupaten Kepulauan Selayar (miliar rupiah), 2016–2020 <i>Gross Regional Domestic Product at Current Market Prices by Industry Kepulauan Selayar Regency (billion rupiahs), 2016–2020</i>	334
12.2	Produk Domestik Regional Bruto Atas Dasar Harga Konstan 2010 Menurut Lapangan Usaha di Kabupaten Kepulauan Selayar (miliar rupiah), 2016–2020 <i>Gross Regional Domestic Product at 2010 Constant Market Prices by Industry in Kepulauan Selayar Regency (billion rupiahs), 2016–2020</i>	336

12.3	Distribusi Persentase Produk Domestik Regional Bruto Atas Dasar Harga Berlaku Menurut Lapangan Usaha di Kabupaten Kepulauan Selayar (persen), 2016–2020 <i>Percentage Distribution of Gross Regional Domestic Product at Current Market Prices by Industry Kepulauan Selayar Regency (percent), 2016–2020</i>	338
12.4	Laju Pertumbuhan Produk Domestik Regional Bruto Atas Dasar Harga Konstan 2010 Menurut Lapangan Usaha di Kabupaten Kepulauan Selayar (persen), 2017–2020 <i>Growth Rate of Gross Regional Domestic Product at 2010 Constant Market Prices by Industry in Kepulauan Selayar Regency (percent), 2017–2020</i>	340
12.5	Produk Domestik Regional Bruto Atas Dasar Harga Berlaku Menurut Jenis Pengeluaran di Kabupaten Kepulauan Selayar (miliar rupiah), 2015–2019 <i>Gross Regional Domestic Product at Current Market Prices by Type of Expenditure in Kepulauan Selayar Regency (billion rupiahs), 2015–2019</i>	342
12.6	Produk Domestik Regional Bruto Atas Dasar Harga Konstan 2010 Menurut Jenis Pengeluaran di Kabupaten Kepulauan Selayar (miliar rupiah), 2015–2019 <i>Gross Regional Domestic Product at 2010 Constant Market Prices by Type of Expenditure in Kepulauan Selayar Regency (billion rupiahs), 2015–2019</i>	343
13.	PERBANDINGAN ANTAR KABUPATEN/ KOTA/ REGENCY/MUNICIPAL COMPARISON	
13.1	Jumlah Penduduk Menurut Kabupaten/Kota di Provinsi Sulawesi Selatan (jiwa), 2016–2020 <i>Population by Regency/Municipality in Sulawesi Selatan Province (people), 2016–2020</i>	350
13.2	Laju Pertumbuhan Produk Domestik Regional Bruto Atas Dasar Harga Konstan 2010 Menurut Kabupaten/ Kota di Provinsi Sulawesi Selatan (persen), 2016–2020 <i>Rate of Growth of Gross Regional Domestic Products at Constant 2010 Prices by Regency/Municipality in Sulawesi Selatan Province (percent), 2016–2020</i>	352

13.3	Jumlah Penduduk Miskin Menurut Kabupaten/ Kota di Provinsi Sulawesi Selatan (ribu), 2016–2020 <i>Number of Poor Population by Regency/Municipality in Sulawesi Selatan Province (thousand), 2016–2020</i>	354
13.4	Indeks Pembangunan Manusia Menurut Kabupaten/ Kota di Provinsi Sulawesi Selatan, 2016–2020 <i>Human Development Index by Regency/Municipality in Sulawesi Selatan Province, 2016–2020</i>	356

<https://selayarkab.bps.go.id>

DAFTAR GAMBAR/LIST OF FIGURES

		Halaman Page
1.1	Luas Wilayah menurut Kecamatan (%), 2020.....	5
	<i>Area of Subdistrict (%), 2020</i>	<i>5</i>
2.1	Jumlah Pegawai Negeri Sipil Menurut Tingkat Pendidikan, Desember 2019 dan Desember 2020	17
	<i>Number of Civil Servants by Educational Level, December 2019 and December 2020</i>	<i>17</i>
3.1	Persentase Penduduk menurut Kecamatan (%), 2020	55
	<i>Percentage of Total Population by Subdistrict (%), 2020.....</i>	<i>55</i>
4.1	Jumlah Sekolah Menurut Tingkat Pendidikan, 2020	77
	<i>Number of Schools by Education Level, 2020.....</i>	<i>77</i>
5.1	Produksi Buah Unggulan Kabupaten Kepulauan Selayar (kuintal), 2020	169
	<i>Highest Fruit Production in Kepulauan Selayar Regency (quintal), 2020.....</i>	<i>169</i>
6.1	Jumlah Pelanggan Listrik, 2016-2020.....	229
	<i>Number of Electricity Customers, 2016-2020.....</i>	<i>229</i>
7.1	Jumlah Rumah Makan/Restoran, 2017–2020	245
	<i>Number of Restaurants, 2017–2020.....</i>	<i>245</i>
8.1	Persentase Jalan Menurut Kondisi Jalan (%), 2020.....	269
	<i>Percentage of Roads by Condition of Roads (%), 2020.....</i>	<i>269</i>

9.1	Jumlah Koperasi Aktif Menurut Kecamatan, 2020	289
	<i>Number of Active Cooperative by Subdistrict, 2020</i>	<i>289</i>
10.1	Persentase Penduduk Menurut Pengeluaran Per Kapita Sebulan, 2020	299
	<i>Percentage of Population by Per Capita Spending Group, 2020</i>	<i>299</i>
11.1	Jumlah Pedagang Menurut Jenisnya, 2020	313
	<i>Number of Merchants by Type of Merchants, 2020</i>	<i>313</i>
12.1	Laju Pertumbuhan Ekonomi (%), 2017-2020	333
	<i>Economic Growth (%), 2017-2020</i>	<i>333</i>
13.1	Indeks Pembangunan Manusia Kabupaten Kepulauan Selayar, 2016-2020	349
	<i>Human Development Index Kepulauan Selayar Regency, 2016-2020....</i>	<i>349</i>

PENJELASAN UMUM/EXPLANATORY NOTES

Tanda-tanda, satuan-satuan, dan lain-lainnya yang digunakan dalam publikasi ini adalah sebagai berikut:

Symbols, measurement units, and acronyms which are used in this publication, are as follows:

1. TANDA-TANDA/SYMBOLS

Data tidak tersedia/Data not available	: ...
Tidak ada atau nol /Null or zero	: -
Data dapat diabaikan/Data negligible	: 0
Tanda decimal/Decimal point	: ,
Data tidak dapat ditampilkan/Not applicable	: NA
Angka estimasi/Estimated figures	: e
Angka diperbaiki/Revised figures	: r
Angka sementara/Preliminary figures	: x
Angka sangat sementara/Very preliminary figures	: xx
Angka sangat sangat sementara/Very very preliminary figures	: xxx

2. SATUAN/UNITS

barel/barrel	: 158,99 liter/litres = 1/6,2898 m ³
hektar (ha)/hectare (ha)	: 10 000 m ²
kilometer (km)/kilometres (km)	: 1 000 meter/meters (m)
knot/knot	: 1,8523 km/jam (km/hour)
kuintal/quintal	: 100 kg
KWh	: 1 000 Watt hour
MWh	: 1 000 KWh
liter (untuk beras)/litre (for rice)	: 0,80 kg
MMSCF	: 1/35,3 m ³
metrik ton (m.ton)/metric ton (m. ton)	: 0,98421 long ton = 1 000 kg
ons/ounce	: 28,31 gram/grams
ton	: 1 000 kg

Satuan lain: buah, dus, butir, helai/lembar, kaleng, batang, pulsa, ton kilometer (ton-km), jam, menit, persen (%).

Other units: unit, pack, pieces, sheet, tin, pulse, ton-kilometres(ton-km), hour, minute, percent (%).

Perbedaan angka di belakang koma disebabkan oleh pembulatan angka.

The difference in decimal numbers is caused by rounding.

DAFTAR SINGKATAN/ LIST OF ABBREVIATIONS

SI	: Stasiun Iklim
SIMPK	: Stasiun Meteorologi Pertanian Khusus
t.t	: Tempat tidur
BCG	: Bacillus Calmette Guerin
DPT	: Difteri, Pertusis, Tetanus
TT	: Tetanus Toxoid
IOT	: Industri Obat Tradisional/ <i>Traditional Medicine Industry</i>
IKOT	: Industri Kecil Obat Tradisional/ <i>Traditional Medicine Small</i>
Alkes	: Alat kesehatan/ <i>Health Kits</i>
PKRT	: Perbekalan Kesehatan Rumah tangga/ <i>Household Health Logistics</i>
Kompl	: Komplemen/ <i>Complement</i>
IRTP	: Industri Pangan Produksi Rumah Tangga/ <i>Foods Home Industry</i>
PBF	: Pedagang Besar Farmasi/ <i>Pharmacy Whole-seller</i>
GFK	: Gudang Farmasi Kab/Kota/Regency/ <i>Municipality Pharmacy Warehouse</i>
RB	: Rumah Bersalin/ <i>Delivery House</i>
Pustu	: Puskesmas pembantu/ <i>Auxiliary Public Health Center</i>
BP	: Balai Pengobatan/ <i>Polyclinic</i>
TPS	: Tempat Pembuangan Sementara / <i>landfill</i>
Jamkesmas	: Jaminan kesehatan masyarakat miskin/ <i>Poor public health insurance</i>
PJKMU	: Program Jaminan Kesehatan Masyarakat Umum
SIUP	: Surat Ijin Usaha Perdagangan/ <i>Trading Permission Letter</i>
TDP	: Tanda Daftar Perusahaan/ <i>Company Registration Identity</i>
API	: Angka Pengenal Importir/ <i>Importer's Identity Number</i>

Statistik Kunci, 2018–2020 Key Statistics, 2018–2020

Rincian/Description	Satuan/Unit	2018	2019	2020
(1)	(2)	(5)	(6)	(7)
SOSIAL/SOCIAL				
Penduduk ¹ /Population ¹	orang/people	134 280	135 624	137 071 ⁷
Laju Pertumbuhan Penduduk/Population Growth	%	0,96	1,00	1,07
Angka Harapan Hidup- e_0 /Life Expectancy Rate	tahun/years	68,03	68,34	68,46
Penduduk Miskin ² /Poor People ²	ribu orang/thousand people	17,59	17,36	17,04
Persentase Penduduk Miskin ² Percentage of Poor People ²	%	13,13	12,83	12,48
Indeks Pembangunan Manusia-IPM ³ Human Development Index ³	–	66,04	66,91	67,38
EKONOMI/ECONOMIC				
Produk Domestik Regional Bruto (PDRB) Harga Berlaku ⁴ Gross Regional Domestic Bruto (GRDP) at Current Price ⁴	miliar rupiah billion rupiahs	5 857,3	6 444,2 ^x	6 392,7 ^{xx}
Laju Pertumbuhan Ekonomi ⁵ /Economic Growth ⁵	%	8,75	7,68 ^x	-1,78 ^{xx}
PDRB Per Kapita Harga Berlaku ^{4,6} Per Capita of GRDP at Current Price ^{4,6}	ribu rupiah thousand rupiahs	43 619,88	47 515,37 ^x	46 706,32 ^{xx}

Catatan/Notes: ¹ Data 2006–2009: berdasarkan hasil SUPAS 2005; mulai 2010: Hasil proyeksi penduduk Indonesia 2010–2035 (pertengahan tahun/Juni)/Data in 2006–2009: based on SUPAS 2005; since 2010: The result of Indonesia population projection 2010–2035 (mid year/June)

² Kondisi Maret/Condition at March

³ Sejak tahun 2010, IPM dihitung dengan metode baru. Komponen IPM metode baru adalah angka harapan hidup saat lahir, harapan lama sekolah, rata-rata lama sekolah, dan pengeluaran per kapita/Since 2010, HDI was calculated using new method. New HDI component are life expectancy at birth, expected years of schooling, means years of schooling, and expenditure per capita

⁴ Mulai tahun 2010 mengadopsi System of National Account 2008 (SNA 2008)/Since 2010 is in line with System of National Account 2008 (SNA 2008)

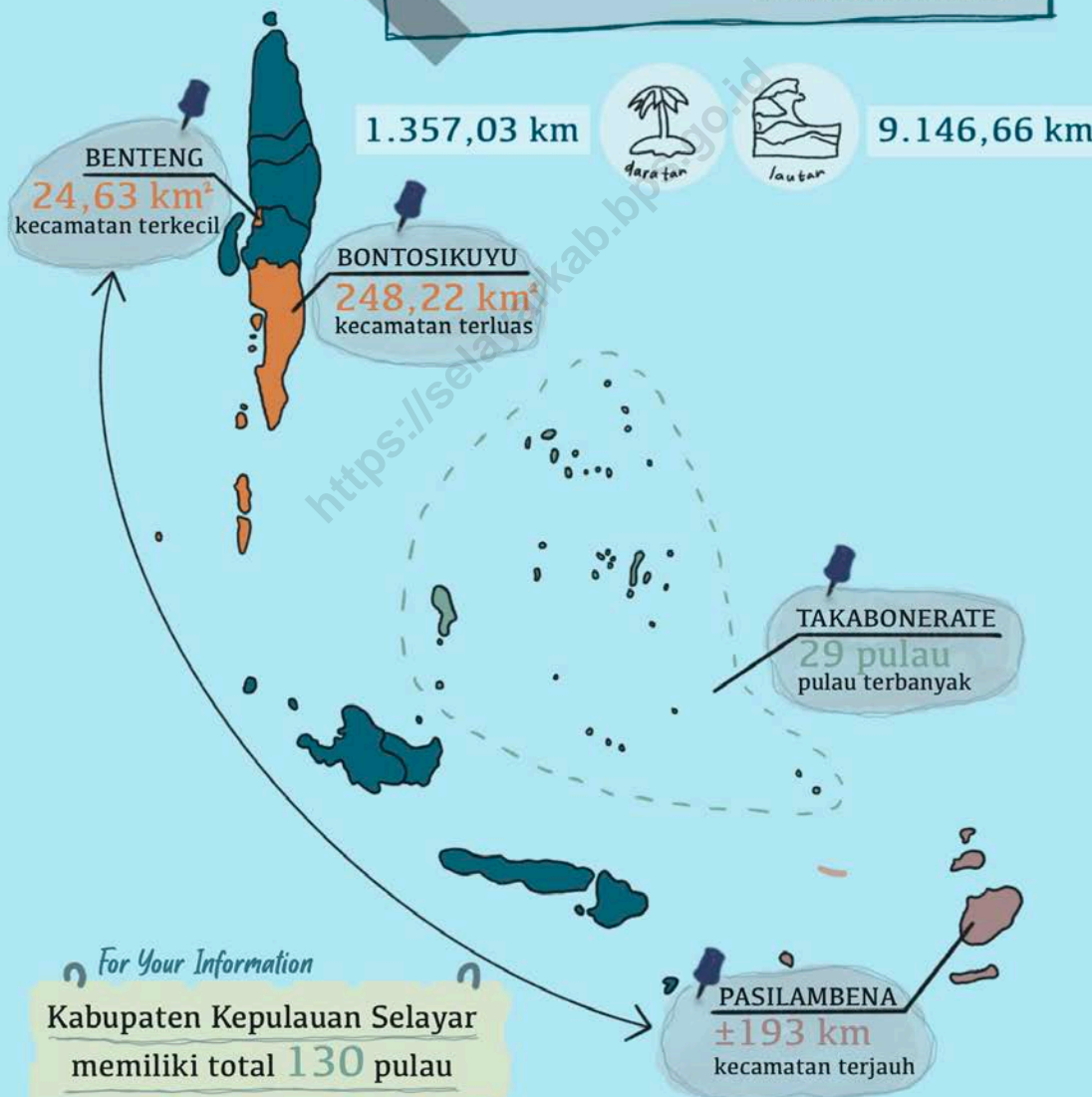
⁵ Sebelum 2011 menggunakan tahun dasar 2000 (2000=100), mulai 2011 menggunakan tahun dasar 2010 (2010=100)/Before 2011 using 2000 base year (2000=100), since 2011 using 2010 base year (2010=100)

⁶ Mulai 2010 proyeksi penduduk berdasarkan hasil SP2010/Since 2010 population projection based on SP2010

⁷ Hasil Perapihan Umur dari Data Administratif dan SP2020 (September)/The Result of Smoothing Single Year of Age from Administrative Data and the 2020 Population Census (September)

01 Geografi dan Iklim Geography and Climate

Luas Wilayah
10.503,69 km²
daratan & lautan



PENJELASAN TEKNIS

1. Secara astronomis, Kepulauan Selayar terletak antara 5°42' - 7°35' Lintang Selatan dan 120°15' - 122°30' Bujur Timur.
2. Berdasarkan posisi geografisnya, Kepulauan Selayar memiliki batas-batas:
Utara – Kabupaten Bulukumba
Timur – Laut Flores
Barat – Laut Flores dan Selat Makassar
Selatan – Provinsi Nusa Tenggara Timur
3. Kepulauan Selayar memiliki luas wilayah 10.503,69 km² dengan 1.357,03 km² adalah luas daratan dan luas wilayah laut seluas 9.146,66 km².

TECHNICAL NOTES

1. *Astronomically, Kepulauan Selayar is located between 5°42' - 7°35' South Latitude and 120°15' - 122°30' East Longitude.*
2. *In term of geographic position, Kepulauan Selayar has boundaries as follows:
North – Bulukmba Regency
East – Flores Sea
West – Flores Sea and Makassar Strait
South – Province of Nusa Tenggara Timur*
3. *Kepulauan Selayar owned total 10,503.69 km² which can be detailed as 1,357.03 km² are soil and 9,146.66 km² are ocean.*

ULASAN**DESCRIPTION****Geografi**

Kabupaten Kepulauan Selayar adalah Kabupaten yang terletak di Sulawesi Selatan yang memiliki 11 kecamatan didalamnya. 5 kecamatan terletak di pulau utama dan 6 kecamatan terletak di luar pulau utama. Kabupaten Kepulauan Selayar memiliki luas wilayah daratan seluas 1.357,03 km² dengan luas wilayah terluas berada di kecamatan Bontosikuyu dan luas wilayah terkecil berada di Kecamatan Benteng. Dengan kondisi geografis yang ada, kecamatan Pasilambena merupakan kecamatan terjauh yang berjarak ± 193 km dari ibukota kabupaten.

Iklim

Iklim di Kabupaten Kepulauan Selayar diamati dengan 8 stasiun Meteorologi di Pasimasunggu, Takabonerate, Pasimasunggu Timur, Bontosikuyu, Bontoharu, Benteng, Bontomanai, dan Bontomatene.

Pada tahun 2020, Berdasarkan amatan dari kedelapan stasiun meteorology tersebut didapatkan hasil bahwa bulan Desember menjadi bulan dengan hari hujan terbanyak yaitu selama 16 Hari.

Geography

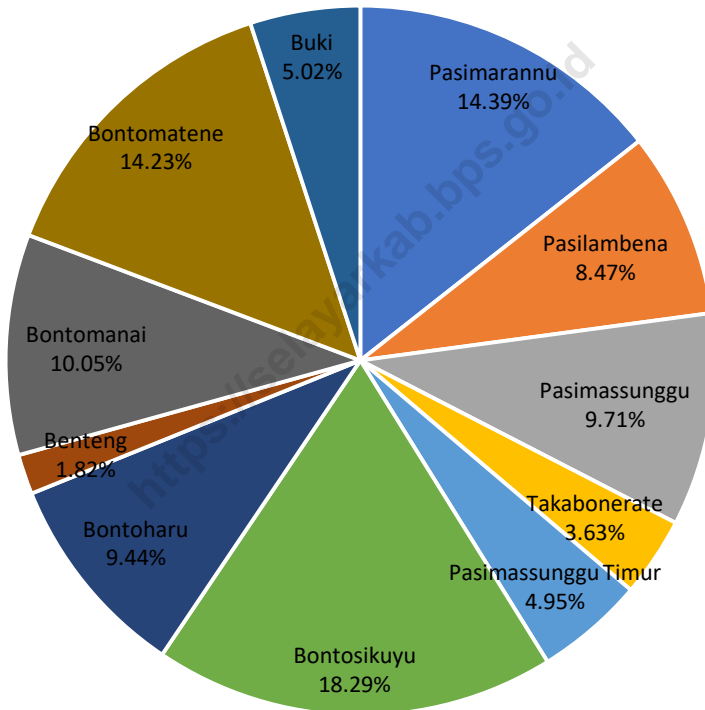
Kepulauan Selayar Regency is a Regency- state of Sulawesi Selatan Province and composed of 11 sub-districts. 5 of them located in main island, while the rest located outside the main island. Kepulauan Selayar has total area up to 1,357.15 square km where the largest portion of area located in sub-Subdistrict of Bontosikuyu and the least portion of it located in sub-Subdistrict of Benteng. Meanwhile, subdistrict of Pasilambena was the furthest location from Regency Capital, spreading the distance of 193 kilometers.

Climate

The climate in Kepulauan Selayar Regency is observed with 8 Meteorological Stations in Pasimasunggu, Takabonerate, Pasimasunggu Timur, Bontosikuyu, Bontoharu, Benteng, Bontomanai, and Bontomatene sub district.

On 2020, based on observation from the eight Meteorological Stations it was found that December became the month with the most rainy day (16 days).

Gambar 1.1 Luas Wilayah menurut Kecamatan (%), 2020
Figures 1.1 Area of Subdistrict (%), 2020



Sumber/Source: Dinas Pemberdayaan Masyarakat dan Desa Kabupaten Kepulauan Selayar/Rural and Community Empowerment Office of Kepulauan Selayar Regency

1.1 KEADAAN GEOGRAFI GEOGRAPHY CONDITION

Tabel 1.1.1 **Luas Daerah dan Jumlah Pulau Menurut Kecamatan di Kabupaten Kepulauan Selayar, 2020**
Table 1.1.1 **Total Area and Number of Islands by Subdistrict Kepulauan Selayar Regency, 2020**

Kecamatan <i>Subdistrict</i>	Ibukota Kecamatan <i>Capital of Subdistrict</i>	Luas <i>Total Area</i> (km ² /sq.km)
(1)	(2)	(3)
Pasimarannu	Desa Bonerate	195,33
Pasilambena	Desa Kalaotoa	114,88
Pasimassunggu	Desa Kembang Ragi	131,8
Takabonerate	Desa Batang	49,3
Pasimassunggu Timur	Desa Bontobulaeng	67,14
Bontosikuyu	Desa Harapan	248,22
Bontoharu	Kelurahan Bontobangun	128,12
Benteng	Kelurahan Benteng	24,63
Bontomanai	Desa Polebungin	136,42
Bontomatene	Kelurahan Batangmata	193,05
Buki	Desa Buki	68,14
Kepulauan Selayar	Kecamatan Benteng	1 357,03

Lanjutan Tabel/*Continued Table 1.1.1*

Kecamatan <i>Subdistrict</i>	Persentase terhadap Luas Kabupaten <i>Percentage to Regency Area</i>	Jumlah Pulau <i>Number of Islands</i>
(1)	(4)	(5)
Pasimarannu	14,39	15
Pasilambena	8,47	16
Pasimassunggu	9,71	21
Takabonerate	3,63	29
Pasimassunggu Timur	4,95	5
Bontosikuyu	18,29	29
Bontoharu	9,44	8
Benteng	1,82	-
Bontomanai	10,05	-
Bontomatene	14,23	6
Buki	5,02	-
Kepulauan Selayar	100,00	130

Catatan/*Note*: -Sumber/*Source*: Dinas Pemberdayaan Masyarakat dan Desa Kabupaten Kepulauan Selayar/*Rural and Community Empowerment Office of Kepulauan Selayar Regency*

Tabel 1.1.2 **Tinggi Wilayah dan Jarak ke Ibukota Kabupaten Menurut Kecamatan di Kabupaten Kepulauan Selayar, 2020**
Altitude and Distance to the Capital of Regency by Subdistrict in Kepulauan Selayar Regency, 2020

Kecamatan Subdistrict	Tinggi Wilayah (mdpl) Altitude (m a.s.l)	Jarak ke Ibukota Kabupaten Distance to the Capital Regency
(1)	(2)	(3)
Pasimarannu	0 - 324	± 140
Pasilambena	0 - 351	± 193
Pasimassunggu	0 - 530	± 85
Takabonerate	0 - 287	± 75
Pasimassunggu Timur	0 - 530	± 96
Bontosikuyu	0 - 607	± 18
Bontoharu	0 - 507	± 3
Benteng	0 - 507	-
Bontomanai	0 - 531	± 18
Bontomatene	0 - 282	± 27
Buki	0 - 207	± 19
Kepulauan Selayar		

Catatan/Note: -

Sumber/Source: Dinas Pemberdayaan Masyarakat dan Desa Kabupaten Kepulauan Selayar/Rural and Community Empowerment Office of Kepulauan Selayar Regency

1.2 KEADAAN IKLIM CLIMATE CONDITION

Tabel 1.2.1 **Pengamatan Unsur Iklim Menurut Bulan di Kabupaten Kepulauan Selayar, 2020**
Table 1.2.1 **Observation of Climate Elements By Months at Kepulauan Selayar Regency, 2020**

Bulan Month	Jumlah Curah Hujan Number of Precipitation (mm)	Jumlah Hari Hujan (hari) Number of Rainy Days (day)
(1)	(14)	(15)
Januari/January	415	13
Februari/February	364	12
Maret/March	121	7
April/April	214	7
Mei/May	268	7
Juni/June	106	4
Juli/July	-	-
Agustus/August	4	2
September/September	137	5
Oktober/October	111	3
November/November	82	5
Desember/December	439	16

Catatan/Note: Data yang tersedia hanya curah hujan dan hari hujan

Sumber/Source: Stasiun Klimatologi Kelas I Maros (BMKG)/Class 1 Climatology Station Maros (BMKG)

02 Pemerintahan Government

Jumlah PNS Kepulauan Selayar

Number of civil servant in Kepulauan Selayar

3766

orang
people

Jenis Kelamin *Sex*



2233

Perempuan



1533

Laki-laki

Pendidikan *Education*



64,92%

Bergelar

Sarjana/Doktor/Ph.D



0,90%

berpendidikan
di bawah SMA

PENJELASAN TEKNIS

TECHNICAL NOTES

1. Menurut Undang-Undang Dasar Republik Indonesia 1945 (hasil amandemen kedua), yaitu pada Bab VI tentang Pemerintahan Daerah, Pasal 18, Ayat 1, dinyatakan bahwa "Negara Kesatuan Republik Indonesia dibagi atas daerah-daerah provinsi dan daerah provinsi itu dibagi atas kabupaten dan kota, yang tiap-tiap provinsi, kabupaten, dan kota itu mempunyai pemerintahan daerah, yang diatur dengan undang-undang."
 2. **Kecamatan** adalah wilayah administratif yang merupakan kepanjangan tangan dari pemerintah kabupaten atau kota. Kecamatan dipimpin oleh seorang camat, masing-masing merupakan pegawai negeri sipil serta bertanggung jawab kepada bupati atau wali kota yang melingkupi batas-batas wilayahnya. Setiap kecamatan terdiri dari beberapa kelurahan/ desa atau nama lain.
 3. Tingkatan di bawah kecamatan adalah **Kelurahan** atau desa. Kelurahan dipimpin oleh seorang lurah, sedangkan **Desa** dipimpin oleh seorang kepala desa.
 4. **Dusun** adalah suatu daerah dimana beberapa rumah atau keluarga yang bertempat
1. *As stated in Undang-Undang Dasar Republik Indonesia 1945 (after second amendment), in Chapter IV, clause 18, verse 1, stated "Negara Kesatuan Republik Indonesia divided by Provinces whereas the province itself divided by Regencies and Cities, and owned local government and regulated by Constitution"*
 2. **Subdistrict** is an administrative area located within Regency or City which led by Camat. Camat itself is a legal civil servant and report directly to Bupati or Walikota. Subdistrict consist of Urban Communities/Village
 3. **Urban Communities** is one level below Subdistrict and led by Lurah, meanwhile and certain area Urban Communities can be called **Village** and led by Kepala Desa.
 4. **Rural** is an area contain house and families that settled their life. Rural is Level 5 administrative area which

tinggal. Dusun merupakan Dati V yang merupakan bagian dari sebuah desa. Untuk beberapa wilayah, menggunakan sinonim **Lingkungan** untuk wilayah Kelurahan dalam penyebutannya.

*is also part of Village. In an Urban Communities neighbors, Rural used to be called **Lingkungan**.*

- | | |
|--|---|
| <p>5. Rukun Warga (RW) adalah pembagian wilayah di Indonesia di bawah Dusun atau Lingkungan.</p> | <p>5. Rukun Warga (RW) is administrative area that put it all together to construct Dusun or Lingkungan.</p> |
| <p>6. Rukun Tetangga (RT) adalah pembagian wilayah di Indonesia di bawah Rukun Warga.</p> | <p>6. Rukun Tetangga (RT) is one level area below RW.</p> |
| <p>7. Badan Permusyawaratan Desa (BPD) merupakan lembaga perwujudan demokrasi dalam penyelenggaraan pemerintahan desa. BPD dapat dianggap sebagai “parlemen”-nya desa. BPD merupakan lembaga baru di desa pada era otonomi daerah di Indonesia.</p> | <p>7. Village Parliament Members (BPD) is an institution born based on democracy in local government. BPD can be called the parliament of the village in the autonomy era in Indonesia lately.</p> |
| <p>8. Anggota BPD adalah wakil dari penduduk desa bersangkutan berdasarkan keterwakilan wilayah yang ditetapkan dengan cara musyawarah dan mufakat.</p> | <p>8. The member of BPD are representative of specific area which elected by deliberation.</p> |

ULASAN**DESCRIPTION****Wilayah Administratif**

Secara administratif, Kabupaten Kepulauan Selayar memiliki 11 kecamatan yang terdiri dari 81 desa, 7 kelurahan, 317 dusun, 27 lingkungan, 415 RK/RW dan 519 RT. Kecamatan Bontosikuyu memiliki pembagian desa terbanyak yaitu 12 desa, sedangkan Pasilambena, Pasimassunggu Timur, dan Bontoharu masing-masing memiliki 6 desa. Selain itu, Kabupaten Kepulauan Selayar memiliki total 435 anggota BPD yang tersebar diseluruh kecamatan, namun di kecamatan Benteng tidak ada anggota BPD yang terbentuk. Selama 2020, Kabupaten Kepulauan Selayar menghasilkan 100 Peraturan Bupati, 576 Keputusan Bupati, dan 6 Perda.

Dewan Perwakilan Rakyat Daerah

Kepulauan Selayar memiliki total 25 Anggota Dewan Perwakilan Rakyat Daerah, dengan presentase anggota terbanyak adalah Partai Golkar yaitu 40%. Selain itu, 80% anggota Dewan Perwakilan Rakyat Daerah di Kepulauan Selayar memiliki pendidikan Strata 1 keatas. Selama 2020, Dewan Perwakilan Rakyat Daerah telah menghasilkan 20 Produk Hukum untuk Kepulauan Selayar yang membutuhkan 99 Sidang/Rapat.

Administrative Area

Kepulauan Selayar has 11 Subdistricts consist of 81 villages. 7 urban communities, 317 rurals, 27 lingkungan, 415 RK/RW and 519 RT. In terms of number, Subdistrict of Bontosikuyu has the largest number of village, which is 12 villages. On a contrary, Subdistrict of Pasilambena, Pasimassunggu Timur, and Bontoharu only have 6 villages each. Other than that, Kepulauan Selayar had 435 member of Village Parliament in total, but in Subdistrict of Benteng, there's no member of it. In 2020, Kepulauan Selayar gave birth to 100 Regent Regulation, 576 Regent Decree and 6 Regional Regulation.

The Regional House of Representative

Kepulauan Selayar has 25 members in Regional House of Representative where 40% of them mostly from Golkar Party. Also in the term of education background, 80% of them finished Strata 1 degree above. Finally, in 2020, they had resulted 20 of Law Product after 99 Conferences/Meetings.

Pegawai Negeri Sipil

Sekitar 3.766 PNS dari instansi non-vertikal bekerja di Kepulauan Selayar. Berdasarkan pendidikan, 99,10% PNS memiliki pendidikan SMA keatas. Untuk persebaran Golongan Kepangkatan, 22 PNS berada di golongan 1, 638 PNS berada di golongan 2, 2.304 PNS berada di golongan 3 dan 802 PNS berada di golongan 4.

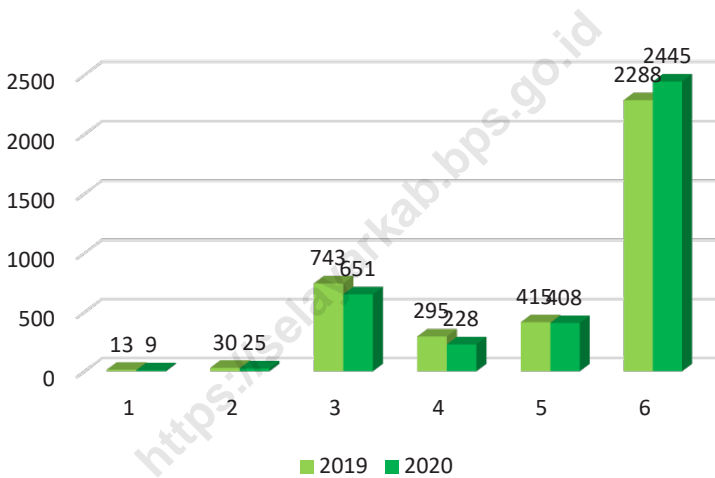
Civil Servants

About 3,766 Civil Servants from non-vertical Institution on duty in Kepulauan Selayar. In term of education; 99.10% of them finished high school. Also, in they were allocated in different hierarcies. 22 civil servants in Range 1, 638 in Range 2; 2,304 in Range 3 and 802 in Range 4.

<https://selayarkab.bps.go.id>

Gambar 2.1
Figures

Jumlah Pegawai Negeri Sipil Menurut Tingkat Pendidikan, Desember 2019 dan Desember 2020
Number of Civil Servants by Educational Level, December 2019 and December 2020



- 1 Sampai dengan SD/Up to Primary School
- 2 SMP/Sederajat/General Vocational Junior High School
- 3 SMA/Sederajat/General/Vocational Senior High School
- 4 Diploma I, II/Akta I, II/Diploma I, II/Akta I, II
- 5 Diploma III/Akta III/Sarjana Muda/Diploma III/Akta III/Bachelor
- 6 Tingkat Sarjana/Doktor/Ph.D./University Graduates

Sumber/Source: Badan Kepegawaian, Pendidikan dan Pelatihan Daerah Kabupaten Kepulauan Selayar/
Representative of Personal Affairs of Kepulauan Selayar Regency

2.1 WILAYAH ADMINISTRATIF ADMINISTRATIVE AREA

Tabel 2.1.1 Jumlah Desa/Kelurahan Menurut Kecamatan, 2016–2020
Table 2.1.1 *Number of Villages/Kelurahan by Subdistrict, 2016–2020*

Kecamatan Subdistrict	2016	2017	2018	2019	2020
(1)	(2)	(3)	(4)	(5)	(6)
Pasimarannu	8	8	8	8	8
Pasilambena	6	6	6	6	6
Pasimassunggu	7	7	7	7	7
Takabonerate	9	9	9	9	9
Pasimassunggu Timur	6	6	6	6	6
Bontosikuyu	12	12	12	12	12
Bontoharu	8	8	8	8	8
Benteng	3	3	3	3	3
Bontomanai	10	10	10	10	10
Bontomatene	12	12	12	12	12
Buki	7	7	7	7	7
Kepulauan Selayar	88	88	88	88	88

Catatan/Note: -

Sumber/Source: Dinas Pemberdayaan Masyarakat dan Desa Kabupaten Kepulauan Selayar/Rural and Community Empowerment Office of Kepulauan Selayar Regency

2.2 DEWAN PERWAKILAN RAKYAT DAERAH REGIONAL HOUSE OF REPRESENTATIVE

Tabel 2.2.1 Jumlah Anggota Dewan Perwakilan Rakyat Daerah Menurut Partai Politik dan Jenis Kelamin di Kabupaten Kepulauan Selayar, 2020
Number of Regional House of Representatives's Members by Political Parties and Sex in Kepulauan Selayar Regency, 2020

Partai Politik <i>Political Parties</i>	Laki-laki <i>Male</i>	Perempuan <i>Female</i>	Jumlah <i>Total</i>
(1)	(2)	(3)	(4)
Demokrat	3	-	3
Gerindra	2	1	3
Golkar	7	3	10
Hanura	1	-	1
Nasdem	1	-	1
PAN	2	1	3
PDIP	1	-	1
PKB	1	-	1
PKS	1	1	2
Jumlah / Total	19	6	25

Catatan/Note: -

Sumber/Source: DPRD Kabupaten Kepulauan Selayar/Regional Parliament of Kepulauan Selayar Regency

Tabel
Table 2.2.2

**Jumlah Anggota Dewan Perwakilan Rakyat Daerah
Menurut Pendidikan dan Jenis Kelamin di Kabupaten
Kepulauan Selayar, 2020**
*Number of Members of Parliament by Education and Sex in
Kepulauan Selayar Regency, 2020*

Tingkat Pendidikan <i>Educational Level</i>	Jenis Kelamin / Sex			Persentase <i>Percentage</i>
	Laki-laki <i>Male</i>	Perempuan <i>Female</i>	Jumlah <i>Total</i>	
(1)	(2)	(3)	(4)	(5)
SMU / <i>High School</i>	2	3	5	20,00
Diploma I / <i>Diploma 1</i>	-	-	-	-
Diploma II / <i>Diploma 2</i>	-	-	-	-
Diploma III / <i>Diploma 3</i>	-	-	-	-
Diploma IV / <i>Diploma 4</i>	-	-	-	-
Strata 1 / <i>Strata 1</i>	16	3	19	76,00
Strata 2 / <i>Strata 2</i>	1	-	1	4,00
Strata 3 / <i>Strata 3</i>	-	-	-	-
Lainnya / <i>Others</i>	-	-	-	-
Jumlah/Total	19	6	25	100,00

Catatan/Note: -

Sumber/Source: DPRD Kabupaten Kepulauan Selayar/*Regional Parliament of Kepulauan Selayar Regency*

Tabel
Table 2.2.3

Komposisi Keanggotaan Dewan Perwakilan Rakyat Daerah Menurut Jenis Kelamin di Kabupaten Kepulauan Selayar, 2020
Membership Composition of Parliament by Sex in Kepulauan Selayar Regency, 2020

Komposisi Keanggotaan Membership Composition	Jenis Kelamin / Sex			Persentase Percentage
	Laki-laki Male	Perempuan Female	Jumlah Total	
(1)	(2)	(3)	(4)	(5)
Ketua/Wakil Ketua Chairman/Vice Chairman	2	1	3	12,00
Komisi I Commission I	3	5	8	32,00
Komisi II Commission II	7	-	7	28,00
Komisi III Commission III	5	2	7	28,00
Jumlah/Total	17	8	25	100,00

Catatan/Note: -

Sumber/Source: DPRD Kabupaten Kepulauan Selayar/Regional Parliament of Kepulauan Selayar Regency

Tabel 2.2.4 Jumlah Panitia Musyawarah Dewan Perwakilan Rakyat Daerah Menurut Jenis Kelamin di Kabupaten Kepulauan Selayar, 2020
Number Council Committee of Parliament in Kepulauan Selayar Regency, 2020

Nama Panitia <i>Committees</i>	Jenis Kelamin / Sex			Persentase <i>Percentage</i>
	Laki-laki <i>Male</i>	Perempuan <i>Female</i>	Jumlah <i>Total</i>	
(1)	(2)	(3)	(4)	(5)
Panitia Musyawarah <i>Council Committee</i>	10	4	14	51,85
Panitia Anggaran <i>Budgeting Committee</i>	11	3	13	48,15
Jumlah/Total	21	7	27	100,00

Catatan/Note: -

Sumber/Source: DPRD Kabupaten Kepulauan Selayar/Regional Parliament of Kepulauan Selayar Regency

**Tabel
Table 2.2.5**

**Jumlah Produk Hukum Dewan Perwakilan Rakyat Daerah
di Kabupaten Kepulauan Selayar, 2018-2020
Number of Law Product of Parliament in Kepulauan Selayar
Regency, 2018-2020**

Produk Hukum Law Product	2018	2019	2020
(1)	(2)	(3)	(4)
Peraturan Daerah <i>Regional Regulation</i>	12	6	6
Keputusan Dewan <i>Council Decision</i>	11	12	9
Keputusan Pimpinan Dewan <i>Decision From Head of Parliament</i>	5	3	5
Jumlah/Total	28	21	20

Catatan/Note: -

Sumber/Source: DPRD Kabupaten Kepulauan Selayar/*Regional Parliament of Kepulauan Selayar Regency*

Tabel 2.2.6 Jumlah Sidang/Rapat Yang Dilakukan Oleh Dewan Perwakilan Rakyat Daerah Menurut Bulan di Kabupaten Kepulauan Selayar, 2020
Number of Conference/Meeting in Parliament by Month in Kepulauan Selayar Regency, 2020

Bulan Month	Sidang/Rapat Conference/Meeting						Jumlah Total
	1	2	3	4	5	6	
(1)	(2)	(3)	(4)	(5)	(6)	(7)	(8)
Januari / January	1	-	7	-	1	-	9
Februari / February	-	1	3	1	-	3	8
Maret / March	-	1	1	-	-	1	3
April / April	2	-	1	-	3	-	6
Mei / May	-	-	-	-	-	-	-
Juni / June	2	-	-	3	2	2	9
Juli / July	1	1	5	-	-	8	15
Agustus / August	1	-	-	4	1	3	9
September / September	2	-	1	5	2	6	16
Oktober / October	-	-	1	3	-	-	4
November / November	1	-	9	5	1	1	17
Desember / December	1	-	-	1	-	1	3
Jumlah/Total	11	3	28	22	10	25	99

Catatan/Note: ¹ Rapat Paripurna/Plenary Meeting

² Rapat Pimpinan/Meeting of the Leaders

³ Rapat Komisi/Meeting of the Commission

⁴ Rapat Panitia Anggaran/Budget Meeting

⁵ Panitia Musyawarah/Consultative Meeting

⁶ Rapat Lainnya/Others

Sumber/Source: DPRD Kabupaten Kepulauan Selayar/Regional Parliament of Kepulauan Selayar Regency

Tabel 2.2.7 Jumlah Anggota BPD Menurut Kecamatan di Kabupaten Kepulauan Selayar, 2020
Number of Village Parliament Members by Subdistrict in Kepulauan Selayar Regency, 2020

Kecamatan Subdistrict	Banyaknya Anggota BPD Number of Village Parliament Members
(1)	(2)
Pasimarannu	42
Pasilambena	36
Pasimassunggu	37
Takabonerate	47
Pasimassunggu Timur	30
Bontosikuyu	64
Bontoharu	34
Benteng	-
Bontomanai	56
Bontomatene	54
Buki	35
Kepulauan Selayar	435

Catatan/Note: -

Sumber/Source: Dinas Pemberdayaan Masyarakat dan Desa Kabupaten Kepulauan Selayar/Rural and Community Empowerment Office of Kepulauan Selayar Regency

Tabel 2.2.8 Jumlah Peraturan Bupati dan Keputusan Bupati Menurut Bulan di Kabupaten Kepulauan Selayar, 2020
Number of Regent Regulation and Regent Decree by Months in Kepulauan Selayar Regency, 2020

Bulan Month	Peraturan Bupati Regent Regulation	Keputusan Bupati Regent Decree
(1)	(2)	(3)
Januari / January	6	84
Februari / February	3	66
Maret / March	2	32
April / April	5	59
Mei / May	6	114
Juni / June	9	23
Juli / July	4	23
Agustus / August	6	18
September / September	6	24
Oktober / October	3	17
November / November	2	94
Desember / December	48	22
Jumlah/Total	100	576

Catatan/Note: -

Sumber/Source: Dinas Pemberdayaan Masyarakat dan Desa Kabupaten Kepulauan Selayar/Rural and Community Empowerment Office of Kepulauan Selayar Regency

Tabel
Table 2.2.9

**Jumlah Peraturan Daerah Yang Dikeluarkan Oleh
Pemerintah Menurut Bulan di Kabupaten Kepulauan
Selayar, 2019-2020**
*Number of Regional Regulation Published by Government by
Months in Kepulauan Selayar Regency, 2019-2020*

Bulan Month	Peraturan Daerah / Regional Regulation	
	2019	2020
(1)	(2)	(3)
Januari / January	4	-
Februari / February	-	-
Maret / March	-	-
April / April	-	-
Mei / May	-	-
Juni / June	-	-
Juli / July	-	1
Agustus / August	6	-
September / September	-	1
Oktober / October	-	-
November / November	-	-
Desember / December	1	4
Jumlah/Total	11	6

Catatan/Note: -

Sumber/Source: Dinas Pemberdayaan Masyarakat dan Desa Kabupaten Kepulauan Selayar/Rural and Community Empowerment Office of Kepulauan Selayar Regency

2.3 SUMBER DAYA MANUSIA HUMAN RESOURCES

Tabel 2.3.1 Jumlah Pegawai Negeri Sipil Menurut Jabatan dan Jenis Kelamin, Desember 2019 dan Desember 2020
Number of Civil Servants by Occupation and Sex, Desember 2019 dan Desember 2020

Jabatan <i>Occupation</i>	2019		Jumlah <i>Total</i>
	Laki-laki <i>Male</i>	Perempuan <i>Female</i>	
(1)	(2)	(3)	(4)
Fungsional Tertentu <i>Specific Functional</i>	623	1 404	2 027
Fungsional Umum <i>Staf General Functional</i>	545	483	1 028
Struktural/Structural			
Eselon V/5th Echelon	3	9	12
Eselon IV/4th Echelon	262	258	520
Eselon III/3rd Echelon	103	63	166
Eselon II/2nd Echelon	29	2	31
Eselon I/1st Echelon	-	-	-
Jumlah/Total	1 565	2 219	3 784

Lanjutan Tabel/*Continued Table 2.3.1*

Jabatan <i>Occupation</i>	2020		Jumlah <i>Total</i>
	Laki-laki <i>Male</i>	Perempuan <i>Female</i>	
(1)	(5)	(6)	(7)
Fungsional Tertentu <i>Specific Functional</i>	601	1 369	1 970
Fungsional Umum <i>Staf General Functional</i>	548	547	1 095
Struktural/Structural			
Eselon V/5th Echelon	2	7	9
Eselon IV/4th Echelon	252	248	500
Eselon III/3rd Echelon	101	60	161
Eselon II/2nd Echelon	29	2	31
Eselon I/1st Echelon	-	-	-
Jumlah/Total	1 533	2 233	3 766

Catatan/Note: -

Sumber/Source: Badan Kepegawaian, Pendidikan dan Pelatihan Daerah Kabupaten Kepulauan Selayar/*Representative of Personal Affairs of Kepulauan Selayar Regency*

Tabel
Table 2.3.2**Jumlah Pegawai Negeri Sipil Menurut Tingkat Pendidikan dan Jenis Kelamin, Desember 2019 dan Desember 2020**
Number of Civil Servants by Educational Level and Sex, December 2019 and December 2020

Tingkat Pendidikan <i>Educational Level</i>	2019		
	Laki-laki <i>Male</i>	Perempuan <i>Female</i>	Jumlah <i>Total</i>
(1)	(2)	(3)	(4)
Sampai dengan SD <i>Up to Primary School</i>	10	3	13
SMP/Sederajat <i>General Vocational Junior High School</i>	24	6	30
SMA/Sederajat <i>General/Vocational Senior High School</i>	374	369	743
Diploma I, II/Akta I, II <i>Diploma I, II/Akta I, II</i>	89	206	295
Diploma III/Akta III/Sarjana Muda <i>Diploma III/Akta III/Bachelor</i>	91	324	415
Tingkat Sarjana/Doktor/Ph.D <i>University Graduates</i>	977	1 311	2 288
Jumlah/Total	1 565	2 219	3 784

Lanjutan Tabel/*Continued Table 2.3.2*

Tingkat Pendidikan <i>Educational Level</i>	2020		
	Laki-laki <i>Male</i>	Perempuan <i>Female</i>	Jumlah <i>Total</i>
(1)	(2)	(3)	(4)
Sampai dengan SD <i>Up to Primary School</i>	7	2	9
SMP/Sederajat <i>General Vocational Junior High School</i>	22	3	25
SMA/Sederajat <i>General/Vocational Senior High School</i>	346	305	651
Diploma I, II/Akta I, II <i>Diploma I, II/Akta I, II</i>	63	165	228
Diploma III/Akta III/Sarjana Muda <i>Diploma III/Akta III/Bachelor</i>	84	324	408
Tingkat Sarjana/Doktor/ <i>Ph.D</i> <i>University Graduates</i>	1 011	1 434	2 445
Jumlah/Total	1 533	2 233	3 766

Catatan/Note: -

Sumber/Source: Badan Kepegawaian, Pendidikan dan Pelatihan Daerah Kabupaten Kepulauan Selayar/*Representative of Personal Affairs of Kepulauan Selayar Regency*

Tabel
Table 2.3.3

**Jumlah Pegawai Negeri Sipil Menurut Tingkat
Kepangkatan dan Jenis Kelamin, Desember 2019 dan
Desember 2020**
*Number of Civil Servants by Hierarchy and Sex, December
2019 and December 2020*

Pangkat/Golongan/Ruang <i>Hierarchy</i>	2019		
	Laki-laki <i>Male</i>	Perempuan <i>Female</i>	Jumlah <i>Total</i>
(1)	(2)	(3)	(4)
1. I/A (Juru Muda)	-	-	-
2. I/B (Juru Muda Tingkat I)	5	1	6
3. I/C (Juru)	4	1	5
4. I/D (Juru Tingkat I)	13	3	16
Golongan I/Range I	22	5	27
5. II/A (Pengatur Muda)	44	57	101
6. II/B (Pengatur Muda Tingkat I)	88	58	146
7. II/C (Pengatur)	97	168	265
8. II/D (Pengatur Tingkat I)	107	104	211
Golongan II/Range II	336	387	723
9. III/A (Penata Muda)	266	379	645
10. III/B (Penata Muda Tingkat I)	161	355	516
11. III/C (Penata)	206	362	568
12. III/D (Penata Tingkat I)	215	312	527
Golongan III/Range III	848	1 408	2 256
13. IV/A (Pembina)	204	263	467
14. IV/B (Pembina Tingkat I)	128	153	281
15. IV/C (Pembina Utama Muda)	26	2	28
16. IV/D (Pembina Utama Madya)	1	-	1
17. IV/E (Pembina Utama)	-	1	1
Golongan IV/Range IV	359	419	778
Jumlah/Total	1 565	2 219	3 784

Lanjutan Tabel/*Continued Table 2.3.3*

Pangkat/Golongan/Ruang <i>Hierarchy</i>	2020		
	Laki-laki <i>Male</i>	Perempuan <i>Female</i>	Jumlah <i>Total</i>
(1)	(5)	(6)	(7)
1. I/A (Juru Muda)	-	-	-
2. I/B (Juru Muda Tingkat I)	5	-	5
3. I/C (Juru)	3	-	3
4. I/D (Juru Tingkat I)	11	3	14
Golongan I/Range I	19	3	22
5. II/A (Pengatur Muda)	36	15	51
6. II/B (Pengatur Muda Tingkat I)	76	62	138
7. II/C (Pengatur)	80	157	237
8. II/D (Pengatur Tingkat I)	112	100	212
Golongan II/Range II	304	334	638
9. III/A (Penata Muda)	242	387	629
10. III/B (Penata Muda Tingkat I)	182	348	530
11. III/C (Penata)	195	382	577
12. III/D (Penata Tingkat I)	224	344	568
Golongan III/Range III	843	1 461	2 304
13. IV/A (Pembina)	199	263	462
14. IV/B (Pembina Tingkat I)	138	167	305
15. IV/C (Pembina Utama Muda)	29	4	33
16. IV/D (Pembina Utama Madya)	1	-	1
17. IV/E (Pembina Utama)	-	1	1
Golongan IV/Range IV	367	435	802
Jumlah/Total	1 533	2 233	3 766

Catatan/Note: -

Sumber/Source: Badan Kepegawaian, Pendidikan dan Pelatihan Daerah Kabupaten Kepulauan Selayar/*Representative of Personal Affairs of Kepulauan Selayar Regency*

Tabel 2.3.4 Jumlah Pegawai Negeri Sipil Menurut Dinas/Instansi Pemerintah dan Jenis Kelamin di Kabupaten Kepulauan Selayar, 2020
Number of Civil Servants by Institution/Office and Sex in Kepulauan Selayar Regency, 2020

Dinas/Instansi Pemerintahan <i>Institution/Office</i>	Jenis Kelamin/Sex		Jumlah <i>Total</i>
	Laki-laki <i>Male</i>	Perempuan <i>Female</i>	
(1)	(2)	(3)	(4)
Sekretariat Daerah	81	55	136
Sekretariat DPRD	13	10	23
Inspektorat	19	21	40
Badan Kepegawaian Pendidikan dan Pelatihan Daerah	20	24	44
Badan Perencanaan Pembangunan, Penelitian, dan Pengembangan Daerah	19	13	32
Badan Kesatuan Bangsa dan Politik	9	9	18
Badan Penganggulangan Bencana Daerah	14	7	21
Dinas Kelautan dan Perikanan	24	23	47
Dinas Kependudukan dan Pencatatan Sipil	10	16	26
Dinas Kesehatan	20	39	59
Dinas Kepariwisata	20	18	38
Dinas Perindustrian, Perdagangan, Koperasi, Usaha Kecil dan Menengah	17	23	40
Dinas Pekerjaan Umum dan Penataan Ruang	39	21	60
Dinas Pendidikan dan Kebudayaan	48	25	73
Dinas Pengelolaan Keuangan, Pendapatan Dan Asset Daerah	26	32	58
Dinas Perhubungan	36	10	46
Dinas Perumahan dan Pemukiman	16	11	27
Dinas Lingkungan Hidup dan Kehutanan	21	21	42
Dinas Sosial	14	13	27
Dinas Penanaman Modal, Pelayanan Terpadu Satu Pintu dan Tenaga Kerja	26	20	46

Lanjutan Tabel/*Continued Table 2.3.4*

Dinas/Instansi Pemerintahan <i>Institution/Office</i>	Jenis Kelamin/Sex		
	Laki-laki <i>Male</i>	Perempuan <i>Female</i>	Jumlah <i>Total</i>
(1)	(2)	(3)	(4)
Dinas Kepemudaan dan Olahraga	14	8	22
Dinas Perpustakaan dan Kearsipan	5	18	23
Dinas Pemberdayaan Masyarakat dan Desa	19	11	30
Dinas Pertanian dan Ketahanan Pangan	58	57	115
Dinas Pemberdayaan Perempuan, Perlindungan Anak, Pengendalian Penduduk dan Keluarga Berencana	6	27	33
Rumah Sakit Umum Daerah K.H. Hayyung	41	154	195
Rumah Sakit Pratama Jampea	1	3	4
Sekretariat KPUD	6	0	6
Satuan Polisi Pamong Praja dan Pemadam Kebakaran	44	9	53
Kantor Kecamatan Bontomatene	7	15	22
Kantor Kecamatan Buki	10	5	15
Kantor Kecamatan Bontomanai	10	9	19
Kantor Kecamatan Benteng	6	6	12
Kantor Kecamatan Bontoharu	9	5	14
Kantor Kecamatan Bontosikuyu	11	7	18
Kantor Kecamatan Takabonerate	10	5	15
Kantor Kecamatan Pasimasunggu	14	5	19
Kantor Kecamatan Pasimasunggu Timur	12	1	13
Kantor Kecamatan Pasimarannu	13	2	15
Kantor Kecamatan Pasilambena	9	0	9
Kantor Kelurahan Batangmata	7	5	12
Kantor Kelurahan Batangmata Sapo	5	2	7

Lanjutan Tabel/*Continued Table 2.3.4*

Dinas/Instansi Pemerintahan <i>Institution/Office</i>	Jenis Kelamin/Sex		
	Laki-laki <i>Male</i>	Perempuan <i>Female</i>	Jumlah <i>Total</i>
(1)	(2)	(3)	(4)
Kantor Kelurahan Bontobangun	4	4	8
Kantor Kelurahan Putabangun	4	6	10
Kantor Kelurahan Benteng	1	8	9
Kantor Kelurahan Benteng Utara	6	2	8
Kantor Kelurahan Benteng Selatan	5	7	12
Puskesmas	84	314	398
UPTD	34	18	52
SMP/Sederajat	228	343	571
SD/Sederajat	358	658	1 016
TK/Sederajat	-	108	108
Jumlah/Total	1 533	2 233	3 766

Catatan/Note: -

Sumber/Source: Badan Kepegawaian, Pendidikan dan Pelatihan Daerah Kabupaten Kepulauan Selayar/*Representative of Personal Affairs of Kepulauan Selayar Regency*

Tabel 2.3.5
Table

Banyaknya Personil TNI dan Polri Menurut Kepangkatan dan Jenis Kelamin di Kabupaten Kepulauan Selayar, 2020
Number of Army and Police by Degree and Sex in Kepulauan Selayar Regency, 2020

Kesatuan Unit	Laki-laki Male		Perempuan Female		Jumlah Total	
	TNI Army	POLISI Police	TNI Army	POLISI Police	TNI Army	POLISI Police
(1)	(2)	(3)	(4)	(5)	(6)	(7)
Perwira Tinggi High Officers	-	-	-	-	-	-
Perwira Menengah Middle-ranked Officers	2	5	-	-	2	5
Perwira Pertama First Officers	8	27	-	2	8	29
Bintara Tinggi Warrant Officers	8	68	-	-	8	68
Bintara Non-Commissioned Officers	103	178	-	7	103	185
Tamtama Enlisted	14	-	-	-	14	-
Jumlah/Total	135	278	-	9	135	287

Catatan/Note: -

Sumber/Source: KODIM dan POLRES Kabupaten Kepulauan Selayar/KODIM and POLICE Station of Kepulauan Selayar Regency

2.4 KEUANGAN PEMERINTAH GOVERNMENT FINANCE

Tabel 2.4.1 Realisasi Pendapatan Pemerintah Kabupaten Kepulauan Selayar Menurut Jenis Pendapatan (ribu rupiah), 2017–2020
Actual Kepulauan Selayar Regency Government Revenues by Kind of Revenues (thousand rupiahs), 2017–2020

Jenis Pendapatan/Kind of Revenues	2017	2018
(1)	(2)	(3)
1. Pendapatan Asli Daerah (PAD)/Regional Revenue	77 300 086,27	63 941 473,43
1.1 Pajak Daerah/Regional Tax	7 512 613,36	9 325 798,48
1.2 Retribusi Daerah/Regional Retribution	1 527 406,66	1 668 715,10
1.3 Hasil Perusahaan Milik Daerah dan Pengelolaan Kekayaan Daerah yang Dipisahkan/Regional-Owned Company Revenue and Separated Management of Regional Wealth	11 164 786,66	9 492 702,27
1.4 Lain-lain PAD yang Sah/Other Regional Revenue	57 095 279,58	43 454 257,57
2. Dana Perimbangan/Balance Funds	709 530 394,28	828 217 727,83
2.1 Bagi Hasil Pajak/Tax Sharing Revenue	10 391 107,08	9 920 263,98
2.2 Bagi Hasil Bukan Pajak/Sumber Daya Alam/Non-Tax Sharing Revenue/Natural Resources	3 517 279,10	5 388 498,85
2.3 Dana Alokasi Umum/General Allocation Fund	531 175 255,00	580 780 803,00
2.4 Dana Alokasi Khusus/Special Allocation Fund	164 446 753,09	232 128 162,00
3. Lain-lain Pendapatan yang Sah/Other Revenue	111 751 040,54	152 264 018,07
3.1 Pendapatan Hibah/Grant	15 000 000,00	690 000,00
3.2 Dana Darurat/Emergency Fund	-	-
3.3 Dana Bagi Hasil Pajak dari Provinsi dan Pemerintah Daerah Lainnya/Tax Sharing Revenue from Provincial and Other Regional Governments	26 850 357,34	25 622 918,87
3.4 Dana Penyesuaian dan Otonomi Daerah/Regional Adjustment and Autonomy Fund	-	52 042 480,00
3.5 Bantuan Keuangan dari Provinsi atau Pemerintah Daerah Lainnya/Financial Assistance from Provincial or Other Regional Governments	5 191 299,200	3 150 871,20
3.6 Lainnya/Others	64 709 384,00	70 757 748,00
Jumlah/Total	898 581 521,082	1 044 423 219,33

Lanjutan Tabel/*Continued Table 2.4.1*

Jenis Pendapatan/ <i>Kind of Revenues</i>	2019	2020 ¹
(1)	(4)	(5)
1. Pendapatan Asli Daerah (PAD)/<i>Regional Revenue</i>	60 281 163,48	45 041 231,61
1.1 Pajak Daerah/ <i>Regional Tax</i>	8 916 918,50	7 967 038,79
1.2 Retribusi Daerah/ <i>Regional Retribution</i>	1 923 296,52	1 653 169,11
1.3 Hasil Perusahaan Milik Daerah dan Pengelolaan Kekayaan Daerah yang Dipisahkan/ <i>Regional-Owned Company Revenue and Separated Management of Regional Wealth</i>	10 078 930,06	9 219 514,00
1.4 Lain-lain PAD yang Sah/ <i>Other Regional Revenue</i>	39 362 018,39	26 201 509,71
2. Dana Perimbangan/<i>Balance Funds</i>	784 863 362,31	753 982 689,96
2.1 Bagi Hasil Pajak/ <i>Tax Sharing Revenue</i>	7 136 097,55	10 562 848,47
2.2 Dana Hasil Bukan Pajak/Sumber Daya Alam/ <i>Non-Tax Sharing Revenue/Natural Resources</i>	4 861 612,42	5 043 216,87
2.3 Dana Alokasi Umum/ <i>General Allocation Fund</i>	600 422 533,00	565 134 101,00
2.4 Dana Alokasi Khusus/ <i>Special Allocation Fund</i>	172 443 119,34	173 242 523,62
3. Lain-lain Pendapatan yang Sah/<i>Other Revenue</i>	120 170 382,06	53 485 948,47
3.1 Pendapatan Hibah/ <i>Grant</i>	-	-
3.2 Dana Darurat/ <i>Emergency Fund</i>	-	-
3.3 Dana Bagi Hasil Pajak dari Provinsi dan Pemerintah Daerah Lainnya/ <i>Tax Sharing Revenue from Provincial and Other Regional Governments</i>	34 096 963,26	34 944 137,87
3.4 Dana Penyesuaian dan Otonomi Daerah/ <i>Regional Adjustment and Autonomy Fund</i>	-	16 523 889,00
3.5 Bantuan Keuangan dari Provinsi atau Pemerintah Daerah Lainnya/ <i>Financial Assistance from Provincial or Other Regional Governments</i>	3 851 064,8	2 017 921,60
3.6 Lainnya/ <i>Others</i>	82 222 354,00	-
Jumlah/<i>Total</i>	965 314 907,84	852 509 870,04

Catatan/Note: ¹ Angka SementaraSumber/Source: Badan Pengelolaan Keuangan, Pendapatan, dan Aset Daerah Kabupaten Kepulauan Selayar/*Regional Finance Management, Revenue and Assets of Kepulauan Selayar Regency*

Tabel
Table 2.4.2**Realisasi Belanja Pemerintah Kabupaten Kepulauan
Selayar Menurut Jenis Belanja (ribu rupiah), 2017–2020
Actual Kepulauan Selayar Regency Government
Expenditures by Kind of Expenditures (thousand rupiahs),
2017–2020**

Jenis Pendapatan <i>Kind of Revenues</i>	2017	2018
(1)	(2)	(3)
1. Belanja Tidak Langsung/<i>Indirect Expenditures</i>	449 103 663,14	468 414 818,54
1.1 Belanja Pegawai/ <i>Personnel Expenditures</i>	279 578 969,73	322 253 152,48
1.2 Belanja Bunga/ <i>Interest Expenditures</i>	-	-
1.3 Belanja Subsidi/ <i>Subsidies Expenditures</i>	681 336 000,00	3 902 121,50
1.4 Belanja Hibah/ <i>Grant Expenditures</i>	42 675 494,88	6 032 400,00
1.5 Belanja Bantuan Sosial/ <i>Social Aid Expenditures</i>	4 051 400,00	3 477 600,00
1.6 Belanja Bagi Hasil/ <i>Sharing Fund Expenditure</i>	1 712 125,00	948 300,00
1.7 Belanja Bantuan Keuangan/ <i>Financial Aids Expenditures</i>	120 404 337,53	130 801 244,57
1.8 Belanja Tidak Terduga/ <i>Unpredicted Expenditures</i>	-	1 000 000,00
2. Belanja Langsung/<i>Direct Expenditures</i>	416 596 117,74	555 316 233,78
2.1 Belanja Pegawai/ <i>Personnel Expenditures</i>	78 817 815,91	38 448 721,16
2.2 Belanja Barang dan Jasa/ <i>Goods and Services Expenditures</i>	164 770 331,32	254 585 757,23
2.3 Belanja Modal/ <i>Capital Expenditure</i>	173 007 970,51	262 281 755,38
Jumlah/<i>Total</i>	865 699 780,88	1 023 731 052,32

Lanjutan Tabel/Continued Table 2.4.2

Jenis Pendapatan <i>Kind of Revenues</i>	2019	2020 ¹
(1)	(4)	(5)
1. Belanja Tidak Langsung/Indirect Expenditures	519 869 871,28	480 702 773,62
1.1 Belanja Pegawai/Personnel Expenditures	356 183 357,85	348 020 077,52
1.2 Belanja Bunga/Interest Expenditures	-	-
1.3 Belanja Subsidi/Subsidies Expenditures	41 931,63	-
1.4 Belanja Hibah/Grant Expenditures	10 574 300,00	38 637 800,00
1.5 Belanja Bantuan Sosial/Social Aid Expenditures	6 244 900,00	9 144 800,00
1.6 Belanja Bagi Hasil/Sharing Fund Expenditure	1 242 601,99	1 273 327,00
1.7 Belanja Bantuan Keuangan/Financial Aids Expenditures	144 418 163,36	58 890 698,53
1.8 Belanja Tidak Terduga/Unpredicted Expenditures	1 164 616,45	24 736 070,57
2. Belanja Langsung/Direct Expenditures	438 463 176,33	393 987 771,91
2.1 Belanja Pegawai/Personnel Expenditures	48 142 649,44	51 897 545,06
2.2 Belanja Barang dan Jasa/Goods and Services Expenditures	228 416 864,75	177 495 795,42
2.3 Belanja Modal/Capital Expenditure	161 903 662,14	164 594 431,43
Jumlah/Total	958 333 047,61	874 690 545,53

Catatan/Note: ¹ Angka Sementara

Sumber/Source: Badan Pengelolaan Keuangan, Pendapatan, dan Aset Daerah Kabupaten Kepulauan Selayar/Regional Finance Management, Revenue and Assets of Kepulauan Selayar Regency

Tabel
Table 2.4.3

Posisi Pemupukan Dana dari Masyarakat Oleh Bank Umum dan Bank Perkreditan Rakyat di Kabupaten Kepulauan Selayar (ribu rupiah), 2020
Deposits Accumulation by Commercial Bank and Rural Bank of Kepulauan Selayar Regency (thousand rupiah), 2020

Bulan Month	Giro Clearing	Deposito Deposits	Tabungan Saving	Jumlah Total
(1)	(2)	(3)	(4)	(5)
Januari / January	97 342 125,97	212 935 400,00	489 381 159,55	799 658 685,52
Februari / February	126 560 079,96	213 092 900,00	479 808 311,96	819 461 291,92
Maret / March	125 396 083,96	232 872 900,00	469 532 727,84	827 801 711,80
April / April	126 643 076,62	233 702 900,00	472 594 066,33	832 940 042,95
Mei / May	129 639 265,07	225 708 900,00	462 481 156,71	817 829 321,78
Juni / June	151 431 438,43	220 620 400,00	454 946 879,10	826 998 717,53
Juli / July	127 666 776,29	220 658 400,00	465 162 278,06	813 487 454,35
Agustus / August	183 905 610,21	217 701 400,00	474 664 708,25	876 271 718,46
September / September	158 992 972,55	248 914 100,00	471 292 656,94	879 199 729,49
Oktober / October	148 200 312,36	245 055 600,00	466 517 831,51	859 773 743,87
November / November	146 919 173,67	215 844 600,00	474 025 644,51	836 789 418,18
Desember / December	70 212 215,06	158 704 600,00	522 952 722,47	751 869 537,53
Rata-Rata Per Bulan Average Per Month	132 742 427,51	220 484 341,67	475 280 011,94	828 506 781,12

Catatan/Note: -

Sumber/Source: Bank Rakyat Indonesia, Bank Sulselbar, Bank Negara Indonesia Cabang Kepulauan Selayar, dan Bank Perkreditan Rakyat/Bank Rakyat Indonesia, Bank Sulselbar, Bank Negara Indonesia Branch Kepulauan Selayar, dan Rural Bank

Tabel
Table 2.4.4

**Posisi Kredit Perbankan Bank Umum dan Bank
Perkreditan Rakyat Menurut Sektor Ekonomi di
Kabupaten Kepulauan Selayar (ribu rupiah), 2020**
*Actual Banks Loans Commercial Bank and Rural Bank by
Economic Sectors in Kepulauan Selayar Regency (thousand
rupiah), 2020*

Sektor Ekonomi <i>Economic Sector</i>	Target <i>Target</i>	Realisasi <i>Realization</i>	Selisih <i>Difference</i>
(1)	(2)	(3)	(4)
Pertanian <i>Agriculture</i>	5 902 213	33 133 318	27 231 105
Perindustrian <i>Manufacture Industry</i>	4 128 002	17 389 529	13 261 527
Perdagangan <i>Trade</i>	41 627 751	150 459 140	108 831 389
Perhubungan <i>Transportation</i>	4 128 002	4 803 902	675 900
Jasa-Jasa <i>Services</i>	1 575 106	12 828 879	11 253 773
Lain-Lain <i>Others</i>	257 375 502	416 405 189	159 029 687
Jumlah/Total	314 736 576	635 019 957	320 283 381

Catatan/Note: Selisih = Realisasi - Target/Difference = Realization - Target

Sumber/Source: Bank Rakyat Indonesia, Bank Sulselbar, Bank Negara Indonesia Cabang Kepulauan Selayar, dan Bank Perkreditan Rakyat/Bank Rakyat Indonesia, Bank Sulselbar, Bank Negara Indonesia Branch Kepulauan Selayar, dan Rural Bank

Tabel 2.4.5 **Banyaknya Uang Pinjaman, Pelunasan, Lelang, dan Modal Lancar (Tunggakan) PT. Pegadaian (Persero) Kabupaten Kepulauan Selayar, 2020**
Number of Money Loan, Cash Return, Auction, and Fluency Capital At Pawnshop Inc. in Kepulauan Selayar Regency, 2020

Bulan Month	Pinjaman Credits	Pelunasan Cash Return	Lelang Auction	Modal Lancar Fluency Capital
(1)	(2)	(3)	(4)	(5)
Januari / January	11 249 810 000	5 895 950 000	167 050 000	1 847 652 000
Februari / February	11 268 320 000	4 279 280 000	360 930 000	2 089 769 000
Maret / March	12 455 800 000	5 346 240 000	764 310 000	1 567 889 000
April / April	11 250 970 000	5 364 810 000	465 620 000	687 443 000
Mei / May	10 468 200 000	5 678 690 000	213 330 000	383 143 000
Juni / June	12 858 400 000	6 516 310 000	198 450 000	261 495 000
Juli / July	12 681 510 000	6 851 350 000	144 510 000	185 030 000
Agustus / August	13 657 610 000	6 391 180 000	170 550 000	619 049 000
September / September	12 710 930 000	6 615 570 000	236 140 000	779 532 000
Oktober / October	12 909 110 000	7 427 620 000	171 760 000	673 964 000
November / November	13 352 950 000	6 923 960 000	184 620 000	1 396 888 000
Desember / December	11 737 450 000	5 148 230 000	355 700 000	1 095 140 000
Jumlah/Total	146 601 060 000	72 439 190 000	3 432 970 000	11 586 994 000

Catatan/Note: -

Sumber/Source: PT. Pegadaian (Persero) Kabupaten Kepulauan Selayar/Pawnshop Inc. Kepulauan Selayar Regency

Tabel
Table 2.4.6

**Jumlah Barang Jaminan dan Tunggakan pada PT.
Pegadaian (Persero) Kabupaten Kepulauan Selayar,
2020**
*Number of Good Deposit and Credit Balance Pawnshop Inc.
in Kepulauan Selayar Regency, 2020*

Bulan Month	Pinjaman Credits	Pelunasan Cash Return	Lelang Auction	Tunggakan Credit Balance
(1)	(2)	(3)	(4)	(5)
Januari / <i>January</i>	3 270	1 272	122	526
Februari / <i>February</i>	3 353	1 154	164	567
Maret / <i>March</i>	3 533	1 375	171	499
April / <i>April</i>	3 085	1 393	198	183
Mei / <i>May</i>	2 771	1 357	82	100
Juni / <i>June</i>	3 581	1 605	79	81
Juli / <i>July</i>	3 351	1 654	59	85
Agustus / <i>August</i>	3 319	1 611	83	246
September / <i>September</i>	3 271	1 699	117	240
Oktober / <i>October</i>	3 064	1 695	91	181
November / <i>November</i>	3 241	1 731	86	401
Desember / <i>December</i>	2 703	1 222	165	222
Jumlah/Total	38 542	17 768	1 417	3 331

Catatan/Note: -

Sumber/Source: PT. Pegadaian (Persero) Kabupaten Kepulauan Selayar/Pawnshop Inc. Kepulauan Selayar Regency

03 Penduduk dan Ketenagakerjaan

Population and Employment

Jumlah Penduduk
Total population

137071 jiwa

Penduduk Bekerja

97,56%

Working people compared to Economically Active people



Penduduk Laki-laki
Male

67262 jiwa



Penduduk Perempuan
Female

69809 jiwa

Buki

Jumlah penduduk: 6742 jiwa

Laju pertumbuhan: 0,93%

Kepadatan penduduk per km²: 99 km²

Benteng

Jumlah penduduk: 24849 jiwa

Laju pertumbuhan: 1,48%

Kepadatan penduduk per km²: 1009 km²



PENJELASAN TEKNIS

TECHNICAL NOTES

1. **Sumber utama data kependudukan** adalah sensus penduduk yang dilaksanakan setiap sepuluh tahun sekali. Sensus penduduk telah dilaksanakan sebanyak enam kali sejak Indonesia merdeka, yaitu tahun 1961, 1971, 1980, 1990, 2000, 2010, 2020.

Di dalam sensus penduduk, pencacahan dilakukan terhadap seluruh penduduk yang berdomisili di wilayah teritorial Indonesia termasuk warga Negara asing kecuali anggota korps diplomatik Negara sahabat beserta keluarganya.

Metode pengumpulan data dalam sensus dilakukan dengan wawancara antara petugas sensus dengan responden dan juga melalui e-census. Pencatatan penduduk menggunakan konsep usual residence, yaitu konsep dimana penduduk biasa bertempat tinggal. Bagi penduduk yang bertempat tinggal tetap dicacah di tempat dimana mereka ditemukan petugas sensus pada malam 'Hari Sensus'. Termasuk penduduk yang tidak bertempat tinggal tetap adalah tuna wisma, awak kapal berbendera Indonesia, penghuni perahu/rumah apung, masyarakat terpencil/terasing,

1. **The main source of demographic data** is population census, which is conducted every ten years. Population Census has been conducted six times since Indonesia's independence: 1961, 1971, 1980, 1990, 2000, and 2010.

The population census enumerates all residents who domicile in the entire territory of Indonesia including foreign citizens except the diplomatic corps members and their families.

The method of data collection in a population census involves interviewing respondents and conducting e-census. Enumeration of the population uses the concept of "usual residence", which is the concept of "places where people usually live". De jure was applied to permanent residents, while the facto was applied to non-permanent residents. The permanent residents were enumerated in place where they normally live, the non-permanent residents were enumerated where they were found by the enumerators, on the night of "Census Date". The non-permanent residents include homeless people, ship crew, boat people, remote area community, and internally displaced persons. Those who had permanent

dan pengungsi. Bagi mereka yang mempunyai tempat tinggal tetap dan sedang bepergian ke luar wilayah lebih dari enam bulan, tidak dicacah di tempat tinggalnya, tetapi dicacah di tempat tujuannya.

Untuk tahun yang tidak dilaksanakan sensus penduduk, data kependudukan diperoleh dari hasil proyeksi penduduk. Proyeksi penduduk merupakan suatu perhitungan ilmiah yang didasarkan pada asumsi dari komponen-komponen perubahan penduduk, yaitu kelahiran, kematian, dan migrasi. Proyeksi penduduk Indonesia 2010-2020 menggunakan data dasar penduduk hasil SP2010.

Dalam publikasi ini, data yang disajikan merupakan hasil SP2010 (Mei), penduduk pertengahan tahun 2010 (Juni) dan hasil dari proyeksi penduduk 2010 dan 2015.

Tabel hasil SP2010 merujuk pada Mei sedangkan hasil proyeksi penduduk merujuk pada pertengahan tahun (Juni).

- 2. Penduduk Indonesia** adalah semua orang yang berdomisili di wilayah teritorial Indonesia selama 6 bulan atau lebih dan atau mereka yang berdomisili kurang dari 6 bulan tetapi

residence and had been travelling away from their home for six months or more were not enumerated in their permanent place, but in the place where they were during the census.

For the periods where the population census is not conducted, population projection is done to estimate population during those years. The population projection is an estimate based on the demographic components, such as birth, death, and migration. Indonesia's 2010-2020 population projection used the 2010 Population Census as the base population.

The population data in this publication is the result of the 2010 Population Census (May), midyear population of 2010 (June), and population Projection for 2010 and 2015.

The tables of 2010 Population Census result refer to May and population projection refer to mid-year population (June).

- 2. *The Population of Indonesia*** are all residents of the entire territory of Indonesia who have stayed for six months or longer, and those who intended to stay more than six months even though their length of

bertujuan menetap.

stay is less than six months.

3. **Rata-rata pertumbuhan penduduk** adalah angka yang menunjukkan tingkat penambahan penduduk pertahun dalam jangka waktu tertentu.
3. **The average growth rate of population** is the annual population growth rate over a certain period.
4. **Kepadatan penduduk** adalah banyaknya penduduk per kilometer persegi.
4. **Population density** is the number of inhabitants per square kilometer.
5. **Rasio jenis kelamin** adalah perbandingan antara banyaknya penduduk laki-laki dan banyaknya penduduk perempuan pada suatu daerah dan waktu tertentu. Biasanya dinyatakan dengan banyaknya penduduk laki-laki untuk 100 penduduk perempuan.
5. **Sex ratio** is the ratio of male population to female population in a given area and time, usually expressed as the number of males for every 100 females.
6. **Sumber utama data ketenagakerjaan** adalah Survei Angkatan Kerja Nasional (SAKERNAS). Survei ini khusus dirancang untuk mengumpulkan informasi/ data ketenagakerjaan. Pada beberapa survei sebelumnya, pengumpulan data ketenagakerjaan dipadukan dalam kegiatan lainnya, seperti Survei Sosial Ekonomi Nasional (Susenas), Sensus Penduduk (SP) dan Survei Penduduk Antar Sensus (SUPAS). Sakernas pertama kali diselenggarakan pada tahun 1976, kemudian dilanjutkan pada tahun 1977 dan 1978. Pada tahun 1986 - 1993,
6. **The main source of employment data** is National Labour Force Survey (Sakernas). This survey is specifically designed to collect information on labour force statistics. Previously, the collection of such data was integrated with other surveys, such as National Socio-Economic Survey (Susenas), Population Census (SP), and intercensal Population Survey (SUPAS). The first Sakernas was conducted in 1976, then conducted annually during the period 1977 – 1978. During 1986 – 1993, Sakernas was conducted quarterly in all provinces in Indonesia, only since 1994 until 2001 Sakernas was

Sakernas diselenggarakan secara triwulan di seluruh provinsi di Indonesia, baru sejak tahun 1994 – 2001, Sakernas dilaksanakan secara tahunan, yaitu setiap bulan Agustus. Pada tahun 2002 - 2004, di samping Sakernas Tahunan dilakukan pula Sakernas triwulanan. Pada tahun 2005 – 2010, pengumpulan data Sakernas dilaksanakan secara semesteran pada Februari (Semester I) dan Agustus (Semester II). Tahun 2011 mulai dilakukan kembali secara triwulanan, yaitu Februari (Triwulan I), Mei (Triwulan II), Agustus (Triwulan III), dan November (Triwulan IV). Sakernas Triwulanan ini dimaksudkan untuk memantau indikator ketenagakerjaan secara dini di Indonesia yang mengacu pada The Key Indicators of the Labor Market (KILM) yang direkomendasikan oleh The International Labor Organization (ILO).

conducted yearly, every August of the year. During the period 2002 – 2004, besides a yearly Sakernas, BPS also conducted a quarterly Sakernas. During the period 2005 – 2010, Sakernas has been conducted in semester period, i.e February (Semester I) and August (Semester II). In 2011 is conducted back on a quarterly basis which is: February (First Quarter), May (Second Quarter), August (Third Quarter), and November (Fourth Quarter). A Quarterly Sakernas is aimed to monitor the prompt indicators of Indonesian labour market which referred to the Key Indicators of Labour Market (KILM) recommended by The International Labour Organization (ILO).

- | | |
|---|--|
| <p>7. Penduduk usia kerja adalah penduduk yang berumur 15 tahun keatas.</p> | <p>7. Working age population is persons of 15 years and over.</p> |
| <p>8. Angkatan kerja adalah penduduk usia kerja (15 tahun keatas) yang bekerja, punya pekerjaan namun sementara tidak bekerja, dan pengangguran.</p> | <p>8. Labor force or economically active are persons of 15 years and over, who in the previous week were working, temporarily absent from work but having jobs, and unemployment.</p> |
| <p>9. Bekerja adalah melakukan pekerjaan dengan maksud memperoleh atau membantu</p> | <p>9. The concept of working means activity intended to earn income by doing work or helping to do work at</p> |

memperoleh pendapatan atau keuntungan dan lamanya bekerja paling sedikit 1 jam secara terus menerus dalam seminggu yang lalu (termasuk pekerja keluarga tanpa upah yang membantu dalam suatu usaha/kegiatan ekonomi).

least one hour continuously during the reference week (including unpaid family worker/s for any economic activity).

10. Jumlah jam kerja seluruhnya adalah jumlah jam kerja yang digunakan untuk bekerja (tidak termasuk jam kerja istirahat resmi dan jam kerja yang digunakan untuk hal-hal di luar pekerjaan).

10. Total working hours is the total hours spent by an employee to perform all jobs (excluding the time used for other activities which are not classified as work).

11. Lapangan usaha adalah bidang kegiatan dari pekerjaan/tempat bekerja dimana seseorang bekerja. Klasifikasi lapangan usaha mengikuti Klasifikasi Baku Lapangan Usaha Indonesia (KBLI) dalam 1 digit.

11. Industry is field of a person's activity or establishment. The classification of industries follows the Indonesia Standard Industrial Classification (KBLI) in one digit.

12. Status pekerjaan adalah kedudukan seseorang dalam unit usaha/kegiatan dalam melakukan pekerjaan.

12. Employment status is the status of a person at his place of work or establishment where he was employed.

13. Pekerja tak dibayar adalah seseorang yang bekerja membantu usaha untuk memperoleh penghasilan/keuntungan yang dilakukan oleh salah seorang anggota rumah tangga atau bukan anggota rumah tangga tanpa mendapat upah/gaji.

13. Unpaid worker is a person who intended to work without pay in an establishment run by other members of the family, relative or neighbor.

ULASAN**DESCRIPTION****Kependudukan**

Jumlah Penduduk di Kabupaten Kepulauan Selayar pada tahun 2020 adalah 137.071 dimana penduduk paling banyak berada di Kecamatan Benteng dan penduduk paling sedikit berada di Kecamatan Buki. Menurut kelompok umur, mayoritas penduduk di Kepulauan Selayar berada di umur 15-19.

Ketenagakerjaan

Jumlah angkatan kerja di Kepulauan Selayar per 2020 adalah 69.858. Dari jumlah tersebut, 2,44% adalah pengangguran terbuka. Selain itu, jumlah bukan angkatan kerja adalah 32.603 dengan rincian 6.362 sekolah, 19.891 mengurus rumah tangga dan 6.350 lainnya.

Untuk tahun 2019, Tingkat Pengangguran di Kepulauan Selayar adalah 2,44% dan Tingkat Partisipasi Angkatan Kerja adalah 68,18%.

Menurut Dinas Penanaman Modal, Pelayanan Terpadu Satu Pintu dan Tenaga Kerja Kabupaten Kepulauan Selayar pada tahun 2020 terdapat 15 penduduk yang mencari kerja. Dari jumlah tersebut mayoritas pencari kerja berasal dari lulusan Universitas.

Population

Population in Kepulauan Selayar Regency, per 2019, is 135,624 where the most populated area located in Subdistrict of Benteng and the least populated area located in Subdistrict of Buki. Elsewhere, from the point of Age Group, majority of people aged 15-19.

Employment

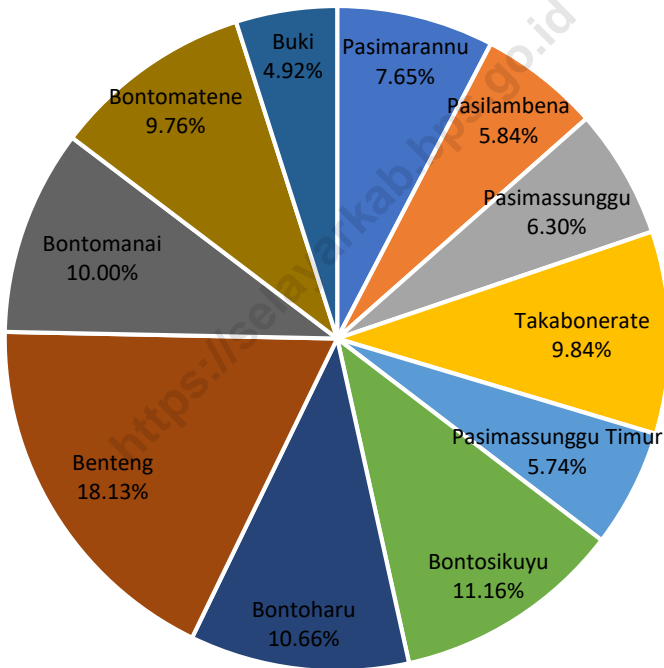
In 2020, number of Economically Active is 69,858 where 2.44% of them were unemployment. On a contrary; the number of Economically Inactive is 32,603 where 6,362 were attending school; 19,891 were housekeeping and 6,350 were others.

Still in 2020, the Unemployment Rate is 2.44% and Economically Active Participation Rate is 68,18%.

From the Investment, Integrated Service and Workers Service of Kepulauan Selayar Regency, the number of registered job applicants in 2020 was 15 applicants and most of them was University.

Gambar 3.1
Figures

Persentase Penduduk menurut Kecamatan (%), 2020
Percentage of Total Population by Subdistrict (%), 2020



Sumber/Source : BPS, Sensus Penduduk (SP) 2010 dan Proyeksi Penduduk Indonesia 2010–2020/BPS-Statistics Indonesia, 2010 Population Census and Indonesia Population Projection 2015–2020

3.1 PENDUDUK POPULATION

Tabel 3.1.1 Penduduk, Laju Pertumbuhan Penduduk per Tahun, Distribusi Persentase Penduduk, Kepadatan Penduduk, Rasio Jenis Kelamin Penduduk Menurut Kecamatan di Kabupaten Kepulauan Selayar, 2020
Population, Annual Population Growth Rate, Percentage Distribution of Population, Population Density, and Population Sex Ratio by Subdistrict Kepulauan Selayar Regency, 2020

Kecamatan Subdistrict	Penduduk Population	Laju Pertumbuhan Penduduk per Tahun 2010–2020 Annual Population Growth Rate (%) 2010–2020
(1)	(2)	(3)
Pasimarannu	10 492	1,54
Pasilambena	8 005	1,61
Pasimassunggu	8 638	1,21
Takabonerate	13 484	0,90
Pasimassunggu Timur	7 866	0,72
Bontosikuyu	15 303	0,64
Bontoharu	14 608	1,53
Benteng	24 849	1,48
Bontomanai	13 703	1,11
Bontomatene	13 381	0,61
Buki	6 742	0,93
Kepulauan Selayar	137 071	1,13

Lanjutan Tabel/*Continued Table* 3.1.1

Kecamatan <i>Subdistrict</i>	Persentase Penduduk <i>Percentage of Total Population</i>	Kepadatan Penduduk per km ² <i>Population Density per sq.km</i>
(1)	(7)	(8)
Pasimarannu	7,65	54
Pasilambena	5,84	70
Pasimassunggu	6,30	66
Takabonerate	9,84	274
Pasimassunggu Timur	5,74	117
Bontosikuyu	11,16	62
Bontoharu	10,66	114
Benteng	18,13	1 009
Bontomanai	10,00	100
Bontomatene	9,76	69
Buki	4,92	99
Kepulauan Selayar	100,00	101

Lanjutan Tabel/*Continued Table 3.1.1*

Kecamatan Subdistrict	Rasio Jenis Kelamin Population Sex Ratio
(1)	(11)
Pasimarannu	97,14
Pasilambena	97,56
Pasimassunggu	95,78
Takabonerate	98,21
Pasimassunggu Timur	95,62
Bontosikuyu	96,29
Bontoharu	99,95
Benteng	93,59
Bontomanai	98,57
Bontomatene	92,87
Buki	97,02
Kepulauan Selayar	96,35

Catatan/*Note:*Sumber/*Source:* Hasil SP2020 (September)/*The result of the 2020 Population Census (September)*

**Tabel
Table 3.1.2**

Jumlah Penduduk Menurut Kelompok Umur dan Jenis Kelamin di Kabupaten Kepulauan Selayar, 2020
Population by Age Groups and Sex in Kepulauan Selayar Regency, 2020

Kelompok Umur <i>Age Groups</i>	Jenis Kelamin/Sex		
	Laki-Laki <i>Male</i>	Perempuan <i>Female</i>	Jumlah <i>Total</i>
(1)	(2)	(3)	(4)
0-4	4 976	4 688	9 664
5-9	5 178	4 876	10 054
10-14	6 423	6 215	12 638
15-19	6 961	6 580	13 541
20-24	5 780	5 548	11 328
25-29	5 208	5 111	10 319
30-34	5 214	5 489	10 703
35-39	5 049	5 390	10 439
40-44	4 537	4 765	9 302
45-49	4 181	4 337	8 518
50-54	3 424	3 975	7 399
55-59	3 137	3 471	6 608
60-64	2 498	3 094	5 592
65-69	1 944	2 280	4 224
70-74	1 328	1 783	3 111
75+	1 424	2 207	3 631
Kepulauan Selayar	67 262	69 809	137 071

Catatan/Note: -

Sumber/Source: Hasil Perapihan Umur dari Data Administratif dan SP2020 (September)/*The Result of Smoothing Single Year of Age from Administrative Data and the 2020 Population Census (September)*

Tabel 3.1.3 Jumlah Penduduk dan Rasio Jenis Kelamin Menurut Kecamatan di Kabupaten Kepulauan Selayar, 2020
Table 3.1.3 Population and Sex Ratio by Subdistrict in Kepulauan Selayar Regency, 2020

Kelompok Umur Age Groups	Jenis Kelamin/Sex			Rasio Jenis Kelamin Sex Ratio
	Laki-Laki Male	Perempuan Female	Jumlah Total	
(1)	(2)	(3)	(4)	
Pasimarannu	5 170	5 322	10 492	97 14
Pasilambena	3 953	4 052	8 005	97 56
Pasimassunggu	4 226	4 412	8 638	95 78
Takabonerate	6 681	6 803	13 484	98 21
Pasimassunggu Timur	3 845	4 021	7 866	95 62
Bontosikuyu	7 507	7 796	15 303	96 29
Bontoharu	7 302	7 306	14 608	99 95
Benteng	12 013	12 836	24 849	93 59
Bontomanai	6 802	6 901	13 703	98 57
Bontomatene	6 443	6 938	13 381	92 87
Buki	3 320	3 422	6 742	97 02
Kepulauan Selayar	67 262	69 809	137 071	96 35

Catatan/Note: -

Sumber/Source: Hasil Perapihan Umur dari Data Administratif dan SP2020 (September)/The Result of Smoothing Single Year of Age from Administrative Data and the 2020 Population Census (September)

**3.2 KETENAGAKERJAAN
EMPLOYMENT**

Tabel 3.2.1 Jumlah Penduduk Berumur 15 Tahun Keatas Menurut Jenis Kegiatan Selama Seminggu yang Lalu dan Jenis Kelamin di Kabupaten Kepulauan Selayar, 2020
Population Aged 15 Years and Over by Type of Activity During The Previous Week and Sex in Kepulauan Selayar Regency, 2020

Kegiatan Utama <i>Main Activity</i>	Jenis Kelamin/Sex		
	Laki-Laki <i>Male</i>	Perempuan <i>Female</i>	Jumlah <i>Total</i>
(1)	(2)	(3)	(4)
Angkatan Kerja <i>Economically Active</i>	40 202	29 656	69 858
Bekerja/ <i>Working</i>	38 977	29 179	68 156
Pengangguran Terbuka <i>Unemployment</i>	1 225	477	1 702
Bukan Angkatan Kerja <i>Economically Inactive</i>	8 264	24 339	32 603
Sekolah/ <i>Attending School</i>	3 126	3 236	6 362
Mengurus Rumah Tangga <i>Housekeeping</i>	1 202	18 689	19 891
Lainnya/ <i>Others</i>	3 936	2 414	6 350
Jumlah/Total	48 466	53 995	102 461

Catatan/Note: -

Sumber/Source: BPS, Survei Angkatan Kerja Nasional (Sakernas) Agustus/BPS-Statistics Indonesia, August National Labor Force Survey

Tabel
Table 3.2.2

Penduduk Berumur 15 Tahun ke Atas Menurut Pendidikan Tertinggi yang Ditamatkan dan Jenis Kegiatan Selama Seminggu yang Lalu di Kabupaten Kepulauan Selayar, 2020

Population 15 Years of Age and Over by Educational Attainment and Type of Activity During the Previous Week in Kepulauan Selayar Regency, 2020

Pendidikan Tertinggi yang Ditamatkan ¹ <i>Educational Attainment¹</i>	Angkatan Kerja/ <i>Economically Active</i>			Persentase Bekerja terhadap Angkatan Kerja <i>Percentage of Working to Economically Active</i>
	Bekerja <i>Working</i>	Pengangguran ² <i>Unemployment²</i>	Jumlah Angkatan Kerja <i>Total of Economically Active</i>	
(1)	(2)	(3)	(4)	(5)
0	31 022	288	31 310	99,08
1	7 679	235	7 914	97,03
2	14 606	381	14 987	97,46
3	14 849	798	15 647	94,90
Jumlah/Total	68 156	1 702	69 858	97,56

Lanjutan Tabel/*Continued Table* 3.2.2

Pendidikan Tertinggi yang Ditamatkan ¹ <i>Educational Attainment ¹</i>	Bukan Angkatan Kerja <i>Not Economically Active</i>	Jumlah Total	Persentase Angkatan Kerja terhadap Penduduk Usia Kerja <i>Percentage of Economically Active to Working Age Population</i>
(1)	(6)	(7)	(8)
0	16 686	47 996	65,23
1	7 803	15 717	50,35
2	6 635	21 622	69,31
3	1 479	17 126	91,36
Jumlah/Total	32 603	102 461	68,18

Catatan/Note: ¹ 0. ≤ Sekolah Dasar (SD)/≤ *Primary School*
 1. Sekolah Menengah Pertama/*Junior High School*
 2. Sekolah Menengah Atas/*Senior High School*
 3. Perguruan Tinggi/*Collage*
² 1. Mencari pekerjaan/*Looking for work*
 2. Mempersiapkan usaha/*Establishing a new business/firm*
 3. Merasa tidak mungkin mendapat pekerjaan/*Hopeless of job*
 4. Sudah punya pekerjaan tetapi belum mulai bekerja/*Have a job in future start*

Sumber/Source: BPS, Survei Angkatan Kerja Nasional (Sakernas) Agustus/BPS-Statistics Indonesia, August National Labor Force Survey

Tabel
Table 3.2.3

Penduduk Berumur 15 Tahun Ke Atas yang Bekerja Selama Seminggu yang Lalu Menurut Status Pekerjaan Utama dan Jenis Kelamin di Kabupaten Kepulauan Selayar, 2020
Population 15 Years of Age and Over who Worked During The Previous Week by Main Employment Status and Sex in Kepulauan Selayar Regency, 2020

Status Pekerjaan Utama Main Employment Status	Laki-Laki Male	Perempuan Female	Jumlah Total
(1)	(2)	(3)	(4)
Berusaha sendiri <i>Own account worker</i>	14 639	6 901	21 540
Berusaha dibantu buruh tidak tetap/buruh tidak dibayar <i>Employer assisted by temporary worker/unpaid worker</i>	6 325	3 591	9 916
Berusaha dibantu buruh tetap/buruh dibayar <i>Employer assisted by permanent worker/paid worker</i>	2 002	351	2 353
Buruh/Karyawan/Pegawai/ <i>Employee</i>	11 538	11 966	23 504
Pekerja bebas <i>Casual worker</i>	2 722	451	3 173
Pekerja keluarga/tak dibayar <i>Family worker/unpaid worker</i>	1 751	5 919	7 670
Jumlah/Total	38 977	29 179	68 156

Catatan/Note: -

Sumber/Source: BPS, Survei Angkatan Kerja Nasional (Sakernas) Agustus/BPS-Statistics Indonesia, August National Labor Force Survey

Tabel 3.2.4 Jumlah Pencari Kerja Terdaftar Menurut Tingkat Pendidikan Tertinggi yang Ditamatkan dan Jenis Kelamin di Kabupaten Kepulauan Selayar, 2020
Number of Registered Job Applicants by Educational Attainment and Sex in Kepulauan Selayar Regency, 2020

Pendidikan Tertinggi yang Ditamatkan <i>Educational Attainment</i>	Jenis Kelamin/Sex		
	Laki-Laki <i>Male</i>	Perempuan <i>Female</i>	Jumlah Total
(1)	(2)	(3)	(4)
Tidak/Belum Pernah Sekolah <i>No Schooling</i>	-	-	-
Tidak/Belum Tamat SD <i>No Yet Completed Primary School</i>	-	-	-
Sekolah Dasar <i>Primary School</i>	-	-	-
Sekolah Menengah Pertama <i>Junior High School</i>	-	-	-
Sekolah Menengah Atas <i>Senior High School</i>	7	-	7
Diploma I/II/III/Akademi <i>Diploma I/II/III/Academy</i>	-	1	1
Universitas <i>University</i>	3	4	7
Jumlah/Total	10	5	15

Catatan/Note: -

Sumber/Source: Dinas Penanaman Modal, Pelayanan Terpadu Satu Pintu, dan Tenaga Kerja Kabupaten Kepulauan Selayar/*Investment, Integrated Service, and Workers Service of Kepulauan Selayar Regency*

04 Sosial dan Kesejahteraan Rakyat

Social and Welfare

Persentase Penduduk Miskin Kepulauan Selayar **12,48%**

Percentage of Poor People in Kepulauan Selayar



Garis Kemiskinan

Poverty Line in Kepulauan Selayar

396.822

Rupiah

Angka Partisipasi Murni (APM)

SD = **99,29 %**

SMP = **79,83 %**

SMA = **49,87 %**

Angka Partisipasi Kasar (APK)

SD = **107,82 %**

SMP = **89,50 %**

SMA = **78,29 %**



PENJELASAN TEKNIS**TECHNICAL NOTES**

1. Jenjang Pendidikan Formal terdiri atas pendidikan dasar, pendidikan menengah, dan pendidikan tinggi. Jenis pendidikan yang diajarkan mencakup pendidikan umum, kejuruan, akademik, profesi, vokasi, keagamaan, dan khusus.

a. Pendidikan Dasar berbentuk Sekolah Dasar (SD) dan Madrasah Ibtidaiyah (MI) atau bentuk lain yang sederajat serta sekolah menengah pertama (SMP) dan Madrasah Tsanawiyah (MTS), atau bentuk lain yang sederajat.

b. Pendidikan menengah berbentuk sekolah menengah atas (SMA), Madrasah Aliyah (MA), Sekolah menengah kejuruan (SMK), dan bentuk lain yang sederajat.

c. Pendidikan tinggi merupakan jenjang pendidikan setelah pendidikan menengah yang mencakup program pendidikan diploma, sarjana, magister, spesialis, dan dokter yang diselenggarakan oleh perguruan tinggi. Perguruan tinggi dapat berbentuk akademi, politeknik, sekolah tinggi, institut, atau universitas.

2. Rumah sakit adalah tempat pemeriksaan dan perawatan kesehatan, biasanya berada di bawah pengawasan dokter/tenaga medis, yang melayani

1. The Formal Education Level consists of primary education, secondary education, and high education. The kind of education that taught consists of general education, vocational, academic, professional, religious, and specific education.

a. The Primary Education consists of Elementary School or other equivalent forms and Junior High School and MTs, or other equivalent forms.

b. The Secondary Education consists of the senior high school, MA, Vocational School, and Vocational Madrasah Aliyah, or other equivalent forms.

c. The High Education consists of the education level after the secondary education that consists of diplomas, bachelor, master, specialist, and doctoral degrees that are held by the college. The colleges can be academy, polytechnic, high school, institute, or university.

2. Hospital is a place for health check, usually controlled/supervised by doctors/medical personnel to serve the ill patients to get outpatient or inpatient treatment services.

penderita yang sakit untuk berobat rawat jalan atau rawat inap.

3. **Rumah Sakit Bersalin** adalah rumah sakit khusus untuk persalinan, dilengkapi pelayanan spesialis pemeriksaan kehamilan, persalinan, rawat inap dan rawat jalan ibu dan anak yang berada di bawah pengawasan dokter spesialis kandungan.
4. **Rumah Bersalin** adalah sarana pelayanan kesehatan dengan izin sebagai rumah bersalin, dilengkapi pelayanan pemeriksaan kehamilan, persalinan serta pemeriksaan ibu dan anak yang berada di bawah pengawasan bidan senior.
5. **Poliklinik** adalah sarana pelayanan sarana yang dipakai untuk pelayanan berobat jalan, biasanya berada di bawah pengawasan dokter/ tenaga medis.
6. **Puskesmas (Pusat Kesehatan Masyarakat)** adalah unit pelaksanaan teknis dinas kesehatan kabupaten/ kota yang mempunyai fungsi utama sebagai penyelenggara pelayanan kesehatan tingkat pertama. Wilayah kerja puskesmas maksimal adalah satu kecamatan dan untuk dapat menjangkau wilayah kerjanya,
3. **Maternity Hospital** is a specialized hospital for childbirth, has specialist inspection service to pregnancy, childbirth, hospitalization and outpatient for mothers and children that is under the supervision of an obstetrician.
4. **Maternity House** is health care facility with a license as a maternity house, equipped with prenatal care, childbirth and examination of mothers and children which is under the supervision of a senior midwife.
5. **Polyclinic** is a health facility in which to get outpatient services, usually under the control of doctor/ medical personnel.
6. **Public Health Center** is technical implementation unit of regency health department that have the primary function as a first-level health care providers. The working area standard of public health center is one district and to reach their working areas, public health center have a service network covering subsidiary of public health center, mobile public

puskesmas mempunyai jaringan pelayanan yang meliputi unit puskesmas pembantu (pustu), unit puskesmas keliling (puskel), dan unit bidan desa/ komunitas (Peraturan Menteri Kesehatan RI No. 75 Tahun 2015 Tentang Pusat Kesehatan Masyarakat).

health center units, and midwife units (Regulation of the Minister of Health of Indonesia Number 75 Year 2014 about Public Health Center)

7. Apotek adalah suatu tempat tertentu yang digunakan untuk melakukan pekerjaan kefarmasian, dan penyaluran/ penjualan obat atau bahan farmasi dan perbekalan kesehatan lainnya kepada masyarakat yang dikelola oleh tenaga apoteker (Peraturan Menteri Kesehatan RI No. 1332 Tahun 2002 Tentang Perubahan Atas Peraturan Menteri Kesehatan RI No 922/MENKES/PER/X/1993 Tentang dan Tata Cara Pemberian Izin Apotek).

7. Pharmacy is a specific place that is used for pharmaceutical jobs, and distribution/sale of drugs/ pharmaceuticals and other medical supplies to people that are administered by trained pharmacist (Regulation of the Minister of Health of Indonesia Number 922/MENKES/PER/X/1993 about provision and Procedures for Administration of Licensed Pharmacies).

8. Jumlah tindak pidana menggambarkan jumlah kasus tindak pidana yang terjadi pada kurun waktu tertentu.

8. Crime total refers to the number of criminal cases occurring during a given period.

9. Untuk mengukur kemiskinan BPS menggunakan konsep kemampuan memenuhi kebutuhan dasar (basic needs approach). Dengan pendekatan ini, kemiskinan dipandang sebagai ketidakmampuan dari sisi ekonomi untuk memenuhi kebutuhan dasar makanan dan bukan makanan yang diukur dari sisi pengeluaran. Metode yang

9. To measure poverty, BPS-Statistics Indonesia has used the concept of basic needs approach. Therefore, poverty is viewed as economic inability to fulfill food and non-food basic needs which are measured by consumption/ expenditure. The method used is calculating poverty line, which consists of two components that are Food poverty Line (FPL) and Non-Food Poverty

digunakan adalah menghitung Garis Kemiskinan (GK), yang terdiri dari dua komponen yaitu Garis Kemiskinan Makanan (GKM) dan Garis Kemiskinan Non-Makanan (GKNM). Perhitungan Garis Kemiskinan dilakukan secara terpisah untuk daerah perkotaan dan perbedaan.

- 10. Penduduk miskin** adalah penduduk yang memiliki rata-rata pengeluaran per kapita per bulan di bawah garis kemiskinan.
- 11. Garis Kemiskinan Makanan (GKM)** merupakan nilai pengeluaran kebutuhan minimum makanan yang disetarakan dengan 2.100 kkalori per kapita per hari. Garis kemiskinan Non - Makanan (GKNM) adalah kebutuhan minimum untuk perumahan, sandang, pendidikan, kesehatan, dan kebutuhan dasar lainnya.

line (NFPL). The poverty line was calculated separately for urban and rural areas.

- 10.** *A person whose expenditure per capita per month is below the poverty line is considered to be **poor**.*
- 11. The Food Poverty Line** *refers to the daily minimum requirement of 2.100 kcal per capita per days. The Non-Food Poverty Line refers to minimum requirement for household necessities for clothing, education, health, and other basic individual needs.*

ULASAN**DESCRIPTION****Pendidikan**

Berdasarkan Survei Sosial Ekonomi Nasional Kor, Maret 2020, Angka Partisipasi Murni (APM) tertinggi berada pada jenjang SD/MI dengan APM mencapai 99,29 sedangkan Angka Partisipasi Kasar (APK) tertinggi berada pada jenjang SD/MI dengan APK 107,82.

Menurut Kementerian Pendidikan dan Kebudayaan Kabupaten dan Kementerian Agama, pada tahun 2020 terdapat 161 TK, 21 Raudatul Afthal, 141 Sekolah Dasar, 14 Madrasah Ibtidaiyah, 52 SMP, 11 Madrasah Tsanawiyah, 11 SMA, 8 SMK, dan 1 Madrasah Aliyah.

Kesehatan

Pada tahun 2020 terdapat 1 Rumah Sakit di Kepulauan Selayar yang terletak di Kecamatan Bontoharu. Kemudian juga terdapat 14 Puskesmas yang tersebar di seluruh Kabupaten Kepulauan Selayar.

Selain didukung dengan fasilitas tersebut, Kepulauan Selayar memiliki tenaga kesehatan antara lain 55 Dokter, 351 Tenaga Keperawatan, 545 Tenaga Kebidanan, dan 34 Tenaga Kefarmasian. Dokter yang ada di Kepulauan Selayar terdiri dari 8 Dokter Spesialis, 33 Dokter Umum, dan 14 Dokter Gigi.

Namun, selama 5 tahun terakhir jumlah

Education

From the result of National Socio Economic Survey Kor, March 2020, the highest number of Net Enrollment Rate (NER) was earned in Elementary School level with NER 99.29 while Gross Enrollment Rate (GER) also in Elementary School level with GER 107.82.

Data from Kepulauan Selayar Regency's Service of National Education and Department of Religious Affair, in 2020 Kepulauan Selayar is home to 161 Kindergartens, 21 Raudathul Afthal, 141 Primary Schools, 14 Madrasah Ibtidaiyah, 52 Junior High Schools, 11 Madrasah Tsanawiyah, 11 Senior High Schools, 8 Vocational High Schools, and 1 Madrasah Aliyah.

Health

In 2020, there's only one Hospital established in Kepulauan Selayar located in Subdistrict of Bontoharu. Then, there are 14 Public Health Centers spread in whole Kepulauan Selayar Regency.

Other than those facilities, Kepulauan Selayar owned Health Personnel which can be detailed as; 55 Doctors, 351 Nursing Personnel, 545 Midwifery Personnel, and 34 Pharmacy Personnel. Also, there are 8 Specialist Doctors, 33 Generalist Doctors and 14 Dentists.

In 5 last years, the number of babies with malnutrition showed significant down with 7 babies suffered malnutrition in 2020.

bayi dengan gizi buruk menunjukkan penurunan dengan 7 bayi menderita gizi buruk pada tahun 2020.

Agama

Dari sisi agama, mayoritas penduduk Selayar beragama Islam menurut catatan Kementerian Agama Kabupaten Kepulauan Selayar dan juga terdapat penganut Budha di Kepulauan Selayar yang bermukim di Kecamatan Benteng. Dengan mayoritas penduduk Kepulauan Selayar beragama Islam, diikuti juga dengan jumlah tempat peribadatan untuk agama Islam yaitu total 343 Masjid.

Kriminalitas

Dari sisi kriminalitas, selama tahun 2020 terjadi total 146 tindak pidana. Dan tindak pidana terbanyak terjadi di Kecamatan Benteng dengan jumlah 133 tindak pidana.

Selama tahun 2020, Lembaga Pemasyarakatan di Kepulauan Selayar terisi 83 orang dimana 68 orang adalah Narapidana dan 15 orang adalah Tahanan.

Kemiskinan

Hasil dari Survei Sosial Ekonomi Nasional 2020, garis kemiskinan Kepulauan Selayar berada pada angka Rp 396.822,- dengan Jumlah Penduduk Miskin sebanyak 17,04 ribu jiwa.

Menurut data dari Dinas Sosial Kabupaten Kepulauan Selayar, pada

Religion

Islam is the largest faith in Kepulauan Selayar. According data in 2020, majority of population in Kepulauan Selayar embraced it as their faith. On the other hand, there are Buddha settled in Subdistrict of Benteng. With the majority of population embraced Islam, it followed with establishment of 343 mosques.

Crime

During 2020, total of 146 criminal cases happened in Kepulauan Selayar reported to police with the largest number of cases occurred in Subdistrict of Benteng with 133 cases reported.

Still in 2020, State Prison of Kepulauan Selayar Regency imprisoned 68 criminals and 15 prisoners.

Poverty

While the result of National Socio Economic Survey showed that the poverty line in 2020 is 396,822 rupiahs and the number of poor people is 17.04 thousand people.

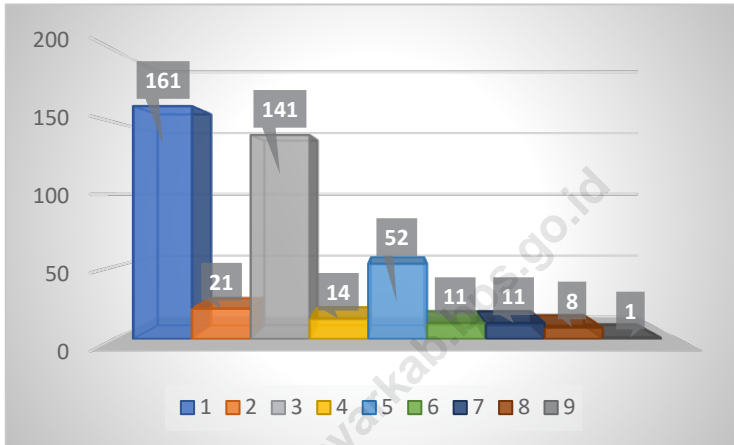
Data from Social Service of Kepulauan Selayar Regency showed that only 12,779

tahun 2020 terdapat 12.779 Kepala *household received Raskin in 2020.*
Keluarga Miskin yang menerima
Raskin.

<https://selayarkab.bps.go.id>

Gambar 4.1
Figures

Jumlah Sekolah Menurut Tingkat Pendidikan, 2020
Number of Schools by Education Level, 2020



- 1 Taman Kanak-Kanak (TK)/*Kindergarten*
- 2 Raudatul Athfal (RA)
- 3 Sekolah Dasar (SD)/*Primary School*
- 4 Madrasah Ibtidaiyah (MI)
- 5 Sekolah Menengah Pertama (SMP)/*Junior High School*
- 6 Madrasah Tsanawiyah (MTs)
- 7 Sekolah Menengah Atas (SMA)/*Senior High School*
- 8 Sekolah Menengah Kejuruan (SMK)/*Vocational High School*
- 9 Madrasah Aliyah (MA)

Sumber/Source: Dinas Pendidikan dan Kebudayaan Kabupaten Kepulauan Selayar, Data Semester Ganjil 2019/2020/*Education and Cultural Agency of Kepulauan Selayar Regency, 2019/2020 Odd Semester Data*

4.1 PENDIDIKAN EDUCATION

Tabel 4.1.1 **Jumlah Sekolah, Guru, dan Murid Taman Kanak-Kanak (TK) di Bawah Kementerian Pendidikan dan Kebudayaan Menurut Kecamatan di Kabupaten Kepulauan Selayar, 2019/2020 dan 2020/2021**
Number of Schools, Teachers, and Pupils in Kindergarten Under The Ministry of Education and Culture by Subdistrict in Kepulauan Selayar Regency, 2019/2020 and 2020/2021

Kecamatan Subdistrict	Sekolah/Schools					
	Negeri/Public		Swasta/Private		Jumlah/Total	
	2019/2020	2020/2021	2019/2020	2020/2021	2019/2020	2020/2021
(1)	(2)	(3)	(4)	(5)	(6)	(7)
Pasimarannu	1	1	9	9	10	10
Pasilambena	1	1	5	3	6	4
Pasimassunggu	1	1	8	9	9	10
Takabonerate	2	2	8	8	10	10
Pasimassunggu Timur	2	2	8	8	10	10
Bontosikuyu	3	3	14	16	17	19
Bontoharu	2	2	10	14	12	16
Benteng	3	3	9	21	12	24
Bantomanai	4	4	17	22	21	26
Bontomatene	4	4	12	12	16	16
Buki	2	2	13	14	15	16
Kepulauan Selayar	25	25	113	136	138	161

Lanjutan Tabel/*Continued Table 4.1.1*

Kecamatan Subdistrict	Guru ¹ /Teachers ¹					
	Negeri/Public		Swasta/Private		Jumlah/Total	
	2019/2020	2020/2021	2019/2020	2020/2021	2019/2020	2020/2021
(1)	(8)	(9)	(10)	(11)	(12)	(13)
Pasimarannu	5	5	29	27	34	32
Pasilambena	2	5	16	12	18	17
Pasimassunggu	4	4	24	31	28	35
Takabonerate	10	13	23	37	33	50
Pasimassunggu Timur	12	12	26	30	38	42
Bontosikuyu	11	13	46	59	57	72
Bontoharu	16	13	34	47	50	60
Benteng	36	41	62	116	98	157
Bontomanai	26	23	58	63	84	86
Bontomatene	27	23	50	55	77	78
Buki	8	8	30	41	38	49
Kepulauan Selayar	157	160	398	518	555	678

Lanjutan Tabel/*Continued Table 4.1.1*

Kecamatan Subdistrict	Murid/Students					
	Negeri/Public		Swasta/Private		Jumlah/Total	
	2019/2020	2020/2021	2019/2020	2020/2021	2019/2020	2020/2021
(1)	(14)	(15)	(16)	(17)	(18)	(19)
Pasimarannu	28	28	324	324	352	352
Pasilambena	47	47	111	102	158	149
Pasimassunggu	55	55	235	258	290	313
Takabonerate	138	138	382	399	520	537
Pasimassunggu Timur	55	69	215	194	270	263
Bontosikuyu	141	152	321	400	462	552
Bontoharu	130	134	261	373	391	507
Benteng	377	383	525	852	902	1235
Bontomanai	182	182	320	496	502	678
Bontomatene	177	177	259	261	436	438
Buki	90	90	268	283	358	373
Kepulauan Selayar	1 420	1 455	3 221	3 942	4 641	5 397

Catatan/Note: ¹ Jumlah guru termasuk kepala sekolah dan guru/*The total of teachers including headmaster and teacher*

Sumber/Source: Dinas Pendidikan dan Kebudayaan Kabupaten Kepulauan Selayar, Data Semester Ganjil/*Educational and Cultural Agency of Kepulauan Selayar Regency, Odd Semester Data*

Tabel
Table 4.1.2**Jumlah Sekolah, Guru, dan Murid Raudatul Athfal (RA)
di Bawah Kementerian Agama Menurut Kecamatan di
Kabupaten Kepulauan Selayar, 2019/2020 dan 2020/2021**
**Number of Schools, Teachers, and Pupils in Raudatul Athfal
(RA) Under The Ministry of Religious Affairs by Subdistrict in
Kepulauan Selayar Regency, 2019/2020 and 2020/2021**

Kecamatan Subdistrict	Sekolah/Schools		Guru ¹ /Teachers ¹		Murid/Pupils	
	2019/2020	2020/2021	2019/2020	2020/2021	2019/2020	2020/2021
(1)	(2)	(3)	(4)	(5)	(6)	(7)
Pasimarannu	-	-	-	-	-	-
Pasilambena	-	-	-	-	-	-
Pasimassunggu	-	-	-	-	-	-
Takabonerate	-	-	-	-	-	-
Pasimassunggu Timur	-	-	-	-	-	-
Bontosikuyu	6	6	26	19	211	171
Bontoharu	5	5	15	14	92	101
Benteng	3	3	14	14	128	117
Bontomanai	1	1	4	2	11	8
Bontomatene	4	4	12	13	166	136
Buki	2	2	8	9	44	40
Kepulauan Selayar	21	21	79	71	652	573

Catatan/Note: ¹ Jumlah guru termasuk kepala sekolah dan guru/The total of teachers including headmaster and teacher
 Sumber/Source: Kementerian Agama, EMIS, Data Semester Ganjil/Ministry of Religious Affairs, EMIS, Odd Semester Data

Tabel
Table 4.1.3

Jumlah Sekolah, Guru, dan Murid Sekolah Dasar (SD) di Bawah Kementerian Pendidikan dan Kebudayaan Menurut Kecamatan di Kabupaten Kepulauan Selayar, 2019/2020 dan 2020/2021
Number of Schools, Teachers, and Pupils in Primary Schools Under The Ministry of Education and Culture by Subdistrict in Kepulauan Selayar Regency, 2019/2020 dan 2020/2021

Kecamatan Subdistrict	Sekolah/Schools					
	Negeri/Public		Swasta/Private		Jumlah/Total	
	2019/2020	2020/2021	2019/2020	2020/2021	2019/2020	2020/2021
(1)	(2)	(3)	(4)	(5)	(6)	(7)
Pasimarannu	10	10	-	-	10	10
Pasilambena	10	10	-	-	10	10
Pasimassunggu	10	10	-	-	10	10
Takabonerate	13	13	-	-	13	13
Pasimassunggu Timur	9	9	-	-	9	9
Bontosikuyu	20	20	-	-	20	20
Bontoharu	13	13	1	-	14	13
Benteng	8	8	2	2	10	10
Bontomanai	19	19	-	-	19	19
Bontomatene	17	17	-	-	17	17
Buki	10	10	-	-	10	10
Kepulauan Selayar	139	139	3	2	142	141

Lanjutan Tabel/*Continued Table* 4.1.3

Kecamatan Subdistrict	Guru ¹ /Teachers ¹					
	Negeri/Public		Swasta/Private		Jumlah/Total	
	2019/2020	2020/2021	2019/2020	2020/2021	2019/2020	2020/2021
(1)	(8)	(9)	(10)	(11)	(12)	(13)
Pasimarannu	80	87	-	-	80	87
Pasilambena	84	89	-	-	84	89
Pasimassunggu	121	121	-	-	121	121
Takabonerate	119	120	-	-	119	120
Pasimassunggu Timur	101	104	-	-	101	104
Bontosikuyu	227	230	-	-	227	230
Bontoharu	170	178	-	-	170	178
Benteng	206	227	24	24	230	251
Bontomanai	200	213	-	-	200	213
Bontomatene	237	246	-	-	237	246
Buki	119	122	-	-	119	122
Kepulauan Selayar	1 664	1 737	24	24	1 688	1 761

Lanjutan Tabel/*Continued Table 4.1.3*

Kecamatan Subdistrict	Murid/Students					
	Negeri/Public		Swasta/Private		Jumlah/Total	
	2019/2020	2020/2021	2019/2020	2020/2021	2019/2020	2020/2021
(1)	(14)	(15)	(16)	(17)	(18)	(19)
Pasimarannu	1 285	1 260	-	-	1 285	1 260
Pasilambena	1 102	1 023	-	-	1 102	1 023
Pasimassunggu	1 194	1 108	-	-	1 194	1 108
Takabonerate	1 989	1 890	-	-	1 989	1 890
Pasimassunggu Timur	873	841	-	-	873	841
Bontosikuyu	1 641	1 576	-	-	1 641	1 576
Bontoharu	1 332	1 289	-	-	1 332	1 289
Benteng	2 236	2 168	253	302	2 489	2 470
Bontomanai	1 265	1 227	-	-	1 265	1 227
Bontomatene	1 181	1 162	-	-	1 181	1 162
Buki	528	516	-	-	528	516
Kepulauan Selayar	14 626	14 060	253	302	14 879	14 362

Catatan/Note: ¹ Jumlah guru termasuk kepala sekolah dan guru/The total of teachers including headmaster and teacher

Sumber/Source: Kementerian Pendidikan dan Kebudayaan, Data Semester Ganjil/Ministry of Educations and Culture, Odd Semester Data

Tabel
Table 4.1.4

Jumlah Sekolah, Guru, dan Murid Madrasah Ibtidaiyah (MI) di Bawah Kementerian Agama Menurut Kecamatan Menurut Kecamatan di Kabupaten Kepulauan Selayar, 2019/2020 dan 2020/2021
Number of Schools, Teachers, and Pupils in Madrasah Ibtidaiyah (MI) Under The Ministry of Religious Affairs by Subdistrict in Kepulauan Selayar Regency, 2019/2020 dan 2020/2021

Kecamatan Subdistrict	Sekolah/Schools					
	Negeri/Public		Swasta/Private		Jumlah/Total	
	2019/2020	2020/2021	2019/2020	2020/2021	2019/2020	2020/2021
(1)	(2)	(3)	(4)	(5)	(6)	(7)
Pasimarannu	-	-	-	-	-	-
Pasilambena	-	-	-	-	-	-
Pasimassunggu	-	-	-	-	-	-
Takabonerate	-	-	-	-	-	-
Pasimassunggu Timur	-	-	-	-	-	-
Bontosikuyu	1	1	1	1	2	2
Bontoharu	1	1	2	2	3	3
Benteng	1	1	1	1	2	2
Bontomanai	-	-	3	3	3	3
Bontomatene	-	-	-	-	-	-
Buki	2	2	2	2	4	4
Kepulauan Selayar	5	5	9	9	14	14

Lanjutan Tabel/Continued Table 4.1.4

Kecamatan Subdistrict	Guru ¹ /Teachers ¹					
	Negeri/Public		Swasta/Private		Jumlah/Total	
	2019/2020	2020/2021	2019/2020	2020/2021	2019/2020	2020/2021
(1)	(8)	(9)	(10)	(11)	(12)	(13)
Pasimarannu	-	-	-	-	-	-
Pasilambena	-	-	-	-	-	-
Pasimassunggu	-	-	-	-	-	-
Takabonerate	-	-	-	-	-	-
Pasimassunggu Timur	-	-	-	-	-	-
Bontosikuyu	14	21	11	10	25	31
Bontoharu	19	20	20	15	39	35
Benteng	26	25	10	16	36	41
Bontomanai	-	-	18	19	18	19
Bontomatene	-	-	-	-	-	-
Buki	38	38	17	16	55	54
Kepulauan Selayar	97	104	76	76	173	180

Lanjutan Tabel/*Continued Table 4.1.4*

Kecamatan Subdistrict	Murid/Students					
	Negeri/Public		Swasta/Private		Jumlah/Total	
	2019/2020	2020/2021	2019/2020	2020/2021	2019/2020	2020/2021
(1)	(14)	(15)	(16)	(17)	(18)	(19)
Pasimarannu	-	-	-	-	-	-
Pasilambena	-	-	-	-	-	-
Pasimassunggu	-	-	-	-	-	-
Takabonerate	-	-	-	-	-	-
Pasimassunggu Timur	-	-	-	-	-	-
Bontosikuyu	76	66	15	15	91	81
Bontoharu	59	48	65	54	124	102
Benteng	226	260	172	139	398	399
Bontomanai	-	-	54	50	54	50
Bontomatene	-	-	-	-	-	-
Buki	106	100	53	56	159	156
Kepulauan Selayar	467	474	359	314	826	788

Catatan/Note: ¹ Jumlah guru termasuk kepala sekolah dan guru/*The total of teachers including headmaster and teacher*
 Sumber/Source: Kementerian Agama, EMIS, Data Semester Ganjil/*Ministry of Religious Affairs, EMIS, Odd Semester Data*

Tabel
Table 4.1.5

Jumlah Sekolah, Guru, dan Murid Sekolah Menengah Pertama (SMP) di Bawah Kementerian Pendidikan dan Kebudayaan Menurut Kecamatan di Kabupaten Kepulauan Selayar, 2019/2020 dan 2020/2021
Number of Schools, Teachers, and Pupils in Junior High Schools Under The Ministry of Education and Culture by Subdistrict in Kepulauan Selayar Regency, 2019/2020 dan 2020/2021

Kecamatan Subdistrict	Sekolah/Schools					
	Negeri/Public		Swasta/Private		Jumlah/Total	
	2019/2020	2020/2021	2019/2020	2020/2021	2019/2020	2020/2021
(1)	(2)	(3)	(4)	(5)	(6)	(7)
Pasimarannu	3	3	-	-	3	3
Pasilambena	5	5	-	-	5	5
Pasimassunggu	4	4	1	1	5	5
Takabonerate	7	7	-	-	7	7
Pasimassunggu Timur	3	3	-	-	3	3
Bontosikuyu	7	7	-	-	7	7
Bontoharu	3	3	1	1	4	4
Benteng	3	3	1	1	4	4
Bontomanai	5	5	-	-	5	5
Bontomatene	6	6	-	-	6	6
Buki	3	3	-	-	3	3
Kepulauan Selayar	49	49	3	3	52	52

Lanjutan Tabel/*Continued Table* 4.1.5

Kecamatan Subdistrict	Guru ¹ /Teachers ¹					
	Negeri/Public		Swasta/Private		Jumlah/Total	
	2019/2020	2020/2021	2019/2020	2020/2021	2019/2020	2020/2021
(1)	(8)	(9)	(10)	(11)	(12)	(13)
Pasimarannu	49	53	-	-	49	53
Pasilambena	56	65	-	-	56	65
Pasimassunggu	45	48	9	9	54	57
Takabonerate	77	85	-	-	77	85
Pasimassunggu Timur	34	41	-	-	34	41
Bontosikuyu	103	103	-	-	103	103
Bontoharu	64	64	19	19	83	83
Benteng	112	126	15	21	127	147
Bontomanai	73	79	-	-	73	79
Bontomatene	114	116	-	-	114	116
Buki	36	37	-	-	36	37
Kepulauan Selayar	763	817	43	49	806	866

Lanjutan Tabel/Continued Table 4.1.5

Kecamatan Subdistrict	Murid/Students					
	Negeri/Public		Swasta/Private		Jumlah/Total	
	2019/2020	2020/2021	2019/2020	2020/2021	2019/2020	2020/2021
(1)	(14)	(15)	(16)	(17)	(18)	(19)
Pasimarannu	528	523	-	-	528	523
Pasilambena	504	509	-	-	504	509
Pasimassunggu	491	508	98	85	589	593
Takabonerate	621	658	-	-	621	658
Pasimassunggu Timur	289	333	-	-	289	333
Bontosikuyu	724	709	-	-	724	709
Bontoharu	531	510	180	162	711	672
Benteng	1 433	1 365	126	104	1 559	1 469
Bontomanai	482	443	-	-	482	443
Bontomatene	745	676	-	-	745	676
Buki	131	132	-	-	131	132
Kepulauan Selayar	6 479	6 366	404	351	6 883	6 717

Catatan/Note: ¹ Jumlah guru termasuk kepala sekolah dan guru/The total of teachers including headmaster and teacher

Sumber/Source: Kementerian Pendidikan dan Kebudayaan, Data Semester Ganjil/Ministry of Educations and Culture, Odd Semester Data

Tabel
Table 4.1.6

Jumlah Sekolah, Guru, dan Murid Madrasah Tsanawiyah (MTs) di Bawah Kementerian Agama Menurut Kecamatan di Kabupaten Kepulauan Selayar, 2019/2020 dan 2020/2021

Number of Schools, Teachers, and Pupils in Madrasah Tsanawiyah (MTs) Under The Ministry of Religious Affairs by Subdistrict in Kepulauan Selayar Regency, 2018/2019 dan 2019/2020

Kecamatan Subdistrict	Sekolah/Schools					
	Negeri/Public		Swasta/Private		Jumlah/Total	
	2019/2020	2020/2021	2019/2020	2020/2021	2019/2020	2020/2021
(1)	(2)	(3)	(4)	(5)	(6)	(7)
Pasimarannu	-	-	-	-	-	-
Pasilambena	-	-	-	-	-	-
Pasimassunggu	-	-	-	-	-	-
Takabonerate	-	-	-	-	-	-
Pasimassunggu Timur	-	-	1	1	1	1
Bontosikuyu	-	-	1	1	1	1
Bontoharu	1	1	1	1	2	2
Benteng	-	-	2	2	2	2
Bontomanai	-	-	3	3	3	3
Bontomatene	-	-	-	-	-	-
Buki	2	2	-	-	2	2
Kepulauan Selayar	3	3	8	8	11	11

Lanjutan Tabel/*Continued Table 4.1.6*

Kecamatan Subdistrict	Guru ¹ /Teachers ¹					
	Negeri/Public		Swasta/Private		Jumlah/Total	
	2019/2020	2020/2021	2019/2020	2020/2021	2019/2020	2020/2021
(1)	(8)	(9)	(10)	(11)	(12)	(13)
Pasimarannu	-	-	-	-	-	-
Pasilambena	-	-	-	-	-	-
Pasimassunggu	-	-	-	-	-	-
Takabonerate	-	-	-	-	-	-
Pasimassunggu Timur	-	-	11	13	11	13
Bontosikuyu	-	-	8	4	8	4
Bontoharu	8	10	18	10	26	20
Benteng	-	-	31	28	31	28
Bontomanai	-	-	26	26	26	26
Bontomatene	-	-	-	-	-	-
Buki	45	28	-	-	45	28
Kepulauan Selayar	53	38	94	81	147	119

Lanjutan Tabel/*Continued Table 4.1.6*

Kecamatan Subdistrict	Murid/Students					
	Negeri/Public		Swasta/Private		Jumlah/Total	
	2019/2020	2020/2021	2019/2020	2020/2021	2019/2020	2020/2021
(1)	(14)	(15)	(16)	(17)	(18)	(19)
Pasimarannu	-	-	-	-	-	-
Pasilambena	-	-	-	-	-	-
Pasimassunggu	-	-	-	-	-	-
Takabonerate	-	-	-	-	-	-
Pasimassunggu Timur	-	-	95	42	95	42
Bontosikuyu	-	-	53	49	53	49
Bontoharu	32	36	97	92	129	128
Benteng	-	-	211	195	211	195
Bontomanai	-	-	235	128	235	128
Bontomatene	-	-	-	-	-	-
Buki	126	135	-	-	126	135
Kepulauan Selayar	158	171	691	506	849	677

Catatan/Note: ¹ Jumlah guru termasuk kepala sekolah dan guru/*The total of teachers including headmaster and teacher*

Sumber/Source: Kementerian Agama, EMIS, Data Semester Ganjil/*Ministry of Religious Affairs, EMIS, Odd Semester Data*

Tabel
Table 4.1.7

Jumlah Sekolah, Guru, dan Murid Sekolah Menengah Atas (SMA) di Bawah Kementerian Pendidikan dan Kebudayaan Menurut Kecamatan di Kabupaten Kepulauan Selayar, 2019/2020 dan 2020/2021
Number of Schools, Teachers, and Pupils in Senior High Schools Under The Ministry of Education and Culture by Subdistrict in Kepulauan Selayar Regency, 2019/2020 dan 2020/2021

Kecamatan Subdistrict	Sekolah/Schools					
	Negeri/Public		Swasta/Private		Jumlah/Total	
	2019/2020	2020/2021	2019/2020	2020/2021	2019/2020	2020/2021
(1)	(2)	(3)	(4)	(5)	(6)	(7)
Pasimarannu	1	1	-	-	1	1
Pasilambena	-	-	-	-	-	-
Pasimassunggu	-	-	-	-	-	-
Takabonerate	1	1	-	-	1	1
Pasimassunggu Timur	1	1	-	-	1	1
Bontosikuyu	1	1	-	-	1	1
Bontoharu	1	1	1	1	2	2
Benteng	1	1	1	1	2	2
Bontomanai	1	1	-	-	1	1
Bontomatene	1	1	-	-	1	1
Buki	1	1	-	-	1	1
Kepulauan Selayar	9	9	2	2	11	11

Lanjutan Tabel/*Continued Table 4.1.7*

Kecamatan Subdistrict	Guru ¹ /Teachers ¹					
	Negeri/Public		Swasta/Private		Jumlah/Total	
	2019/2020	2020/2021	2019/2020	2020/2021	2019/2020	2020/2021
(1)	(8)	(9)	(10)	(11)	(12)	(13)
Pasimarannu	20	20	-	-	20	20
Pasilambena	-	-	-	-	-	-
Pasimassunggu	-	-	-	-	-	-
Takabonerate	25	29	-	-	25	29
Pasimassunggu Timur	25	31	-	-	25	31
Bontosikuyu	22	24	-	-	22	24
Bontoharu	23	25	10	11	33	36
Benteng	59	65	20	20	79	85
Bontomanai	10	16	-	-	10	16
Bontomatene	44	48	-	-	44	48
Buki	20	20	-	-	20	20
Kepulauan Selayar	248	278	30	31	278	309

Lanjutan Tabel/*Continued Table 4.1.7*

Kecamatan Subdistrict	Murid/Students					
	Negeri/Public		Swasta/Private		Jumlah/Total	
	2019/2020	2020/2021	2019/2020	2020/2021	2019/2020	2020/2021
(1)	(14)	(15)	(16)	(17)	(18)	(19)
Pasimarannu	382	425	-	-	382	425
Pasilambena	-	-	-	-	-	-
Pasimassunggu	-	-	-	-	-	-
Takabonerate	218	216	-	-	218	216
Pasimassunggu Timur	443	464	-	-	443	464
Bontosikuyu	321	347	-	-	321	347
Bontoharu	228	258	94	89	322	347
Benteng	974	989	161	157	1 135	1 146
Bontomanai	115	127	-	-	115	127
Bontomatene	562	558	-	-	562	558
Buki	211	236	-	-	211	236
Kepulauan Selayar	3 454	3 620	255	246	3 709	3 866

Catatan/Note: ¹ Jumlah guru termasuk kepala sekolah dan guru/The total of teachers including headmaster and teacher

Sumber/Source: Kementerian Pendidikan dan Kebudayaan, Data Semester Ganji/Ministry of Educations and Culture, Odd Semester Data

Tabel
Table 4.1.8

Jumlah Sekolah, Guru, dan Murid Sekolah Menengah Kejuruan (SMK) di Bawah Kementerian Pendidikan dan Kebudayaan Menurut Kecamatan di Kabupaten Kepulauan Selayar, 2019/2020 dan 2020/2021
Number of Schools, Teachers, and Pupils in Vocational High Schools Under The Ministry of Education and Culture by Subdistrict in Kepulauan Selayar Regency, 2019/2020 dan 2020/2021

Kecamatan Subdistrict	Sekolah/Schools					
	Negeri/Public		Swasta/Private		Jumlah/Total	
	2019/2020	2020/2021	2019/2020	2020/2021	2019/2020	2020/2021
(1)	(2)	(3)	(4)	(5)	(6)	(7)
Pasimarannu	-	-	-	-	-	-
Pasilambena	1	1	-	-	1	1
Pasimassunggu	1	1	-	-	1	1
Takabonerate	-	-	-	-	-	-
Pasimassunggu Timur	-	-	-	-	-	-
Bontosikuyu	1	1	-	-	1	1
Bontoharu	-	-	-	-	-	-
Benteng	3	3	-	-	3	3
Bontomanai	1	1	-	-	1	1
Bontomatene	1	1	-	-	1	1
Buki	-	-	-	-	-	-
Kepulauan Selayar	8	8	-	-	8	8

Lanjutan Tabel/*Continued Table* 4.1.8

Kecamatan Subdistrict	Guru ¹ /Teachers ¹					
	Negeri/Public		Swasta/Private		Jumlah/Total	
	2019/2020	2020/2021	2019/2020	2020/2021	2019/2020	2020/2021
(1)	(8)	(9)	(10)	(11)	(12)	(13)
Pasimarannu	-	-	-	-	-	-
Pasilambena	10	13	-	-	10	13
Pasimassunggu	27	25	-	-	27	25
Takabonerate	-	-	-	-	-	-
Pasimassunggu Timur	-	-	-	-	-	-
Bontosikuyu	10	16	-	-	10	16
Bontoharu	-	-	-	-	-	-
Benteng	139	147	-	-	139	147
Bontomanai	21	22	-	-	21	22
Bontomatene	16	13	-	-	16	13
Buki	-	-	-	-	-	-
Kepulauan Selayar	223	236	-	-	223	236

Lanjutan Tabel/*Continued Table* 4.1.8

Kecamatan Subdistrict	Murid/Students					
	Negeri/Public		Swasta/Private		Jumlah/Total	
	2019/2020	2020/2021	2019/2020	2020/2021	2019/2020	2020/2021
(1)	(14)	(15)	(16)	(17)	(18)	(19)
Pasimarannu	-	-	-	-	-	-
Pasilambena	59	69	-	-	59	69
Pasimassunggu	255	287	-	-	255	287
Takabonerate	-	-	-	-	-	-
Pasimassunggu Timur	-	-	-	-	-	-
Bontosikuyu	118	107	-	-	118	107
Bontoharu	-	-	-	-	-	-
Benteng	1 379	1 453	-	-	1 379	1 453
Bontomanai	145	164	-	-	145	164
Bontomatene	63	79	-	-	63	79
Buki	-	-	-	-	-	-
Kepulauan Selayar	2 019	2 159	-	-	2 019	2 159

Catatan/Note: ¹ Jumlah guru termasuk kepala sekolah dan guru/*The total of teachers including headmaster and teacher*

Sumber/Source: Kementerian Pendidikan dan Kebudayaan, Data Semester Ganji/*Ministry of Educations and Culture, Odd Semester Data*

Tabel
Table 4.1.9

Jumlah Sekolah, Guru, dan Murid Madrasah Aliyah (MA) di Bawah Kementerian Agama Menurut Kecamatan di Kabupaten Kepulauan Selayar, 2019/2020 dan 2020/2021
Number of Schools, Teachers, and Pupils in Madrasah Aliyah (MA) Under the Ministry of Religious Affairs by Subdistrict in Kepulauan Selayar Regency, 2019/2020 dan 2020/2021

Kecamatan Subdistrict	Sekolah/Schools					
	Negeri/Public		Swasta/Private		Jumlah/Total	
	2019/2020	2020/2021	2019/2020	2020/2021	2019/2020	2020/2021
(1)	(2)	(3)	(4)	(5)	(6)	(7)
Pasimarannu	-	-	-	-	-	-
Pasilambena	-	-	-	-	-	-
Pasimassunggu	-	-	-	-	-	-
Takabonerate	-	-	-	-	-	-
Pasimassunggu Timur	-	-	-	-	-	-
Bontosikuyu	-	-	-	-	-	-
Bontoharu	-	-	-	-	-	-
Benteng	1	1	-	-	1	1
Bontomanai	-	-	-	-	-	-
Bontomatene	-	-	-	-	-	-
Buki	-	-	-	-	-	-
Kepulauan Selayar	1	1	-	-	1	1

Lanjutan Tabel/*Continued Table* 4.1.9

Kecamatan Subdistrict	Guru ¹ /Teachers ¹					
	Negeri/Public		Swasta/Private		Jumlah/Total	
	2019/2020	2020/2021	2019/2020	2020/2021	2019/2020	2020/2021
(1)	(8)	(9)	(10)	(11)	(12)	(13)
Pasimarannu	-	-	-	-	-	-
Pasilambena	-	-	-	-	-	-
Pasimassunggu	-	-	-	-	-	-
Takabonerate	-	-	-	-	-	-
Pasimassunggu Timur	-	-	-	-	-	-
Bontosikuyu	-	-	-	-	-	-
Bontoharu	-	-	-	-	-	-
Benteng	40	33	-	-	40	33
Bontomanai	-	-	-	-	-	-
Bontomatene	-	-	-	-	-	-
Buki	-	-	-	-	-	-
Kepulauan Selayar	40	33	-	-	40	33

Lanjutan Tabel/*Continued Table 4.1.9*

Kecamatan Subdistrict	Murid/Students					
	Negeri/Public		Swasta/Private		Jumlah/Total	
	2019/2020	2020/2021	2019/2020	2020/2021	2019/2020	2020/2021
(1)	(14)	(15)	(16)	(17)	(18)	(19)
Pasimarannu	-	-	-	-	-	-
Pasilambena	-	-	-	-	-	-
Pasimassunggu	-	-	-	-	-	-
Takabonerate	-	-	-	-	-	-
Pasimassunggu Timur	-	-	-	-	-	-
Bontosikuyu	-	-	-	-	-	-
Bontoharu	-	-	-	-	-	-
Benteng	388	441	-	-	388	441
Bontomanai	-	-	-	-	-	-
Bontomatene	-	-	-	-	-	-
Buki	-	-	-	-	-	-
Kepulauan Selayar	388	441	-	-	388	441

Catatan/Note: ¹ Jumlah guru termasuk kepala sekolah dan guru/The total of teachers including headmaster and teacher

Sumber/Source: Kementerian Agama, EMIS, Data Semester Ganjil/Ministry of Religious Affairs, EMIS, Odd Semester Data

Tabel
Table 4.1.10**Jumlah Desa¹/Kelurahan yang Memiliki Fasilitas Sekolah Menurut Kecamatan dan Tingkat Pendidikan, 2018–2020**
Number of Villages¹ Having Educational Facilities by Subdistrict and Educational Level, 2018–2020

Kecamatan Subdistrict	SD Primary School		
	2018	2019	2020
(1)	(2)	(3)	(4)
Pasimarannu	8	8	8
Pasilambena	6	6	6
Pasimassunggu	7	7	7
Takabonerate	9	9	9
Pasimassunggu Timur	6	6	6
Bontosikuyu	12	12	12
Bontoharu	8	8	8
Benteng	3	3	3
Bontomanai	10	10	10
Bontomatene	11	11	11
Buki	7	7	7
Kepulauan Selayar	87	87	87

Lanjutan Tabel/*Continued Table* 4.1.10

Kecamatan Subdistrict	SMP Junior High School		
	2018	2019	2020
(1)	(5)	(6)	(7)
Pasimarannu	3	3	3
Pasilambena	5	5	5
Pasimassunggu	4	4	4
Takabonerate	7	7	7
Pasimassunggu Timur	3	3	3
Bontosikuyu	8	8	8
Bontoharu	6	6	6
Benteng	3	3	3
Bontomanai	7	7	7
Bontomatene	6	6	6
Buki	5	5	5
Kepulauan Selayar	57	57	57

Lanjutan Tabel/*Continued Table* 4.1.10

Kecamatan Subdistrict	SMA Senior High School		
	2018	2019	2020
(1)	(8)	(9)	(10)
Pasimarannu	1	1	1
Pasilambena	–	–	–
Pasimassunggu	–	–	–
Takabonerate	1	1	1
Pasimassunggu Timur	1	1	1
Bontosikuyu	1	1	1
Bontoharu	2	2	2
Benteng	2	2	2
Bontomanai	1	1	1
Bontomatene	1	1	1
Buki	1	1	1
Kepulauan Selayar	11	11	11

Lanjutan Tabel/*Continued Table* 4.1.10

Kecamatan Subdistrict	SMK Vocational School		
	2018	2019	2020
(1)	(11)	(12)	(13)
Pasimarannu	–	–	–
Pasilambena	1	1	1
Pasimassunggu	1	1	1
Takabonerate	–	–	–
Pasimassunggu Timur	–	–	–
Bontosikuyu	1	1	1
Bontoharu	–	–	–
Benteng	2	2	2
Bontomanai	1	1	1
Bontomatene	1	1	1
Buki	–	–	–
Kepulauan Selayar	7	7	7

Lanjutan Tabel/*Continued Table* 4.1.10

Kecamatan <i>Subdistrict</i>	Perguruan Tinggi <i>University</i>		
	2018	2019	2020
(1)	(14)	(15)	(16)
Pasimarannu	–	–	–
Pasilambena	–	–	–
Pasimassunggu	–	–	–
Takabonerate	–	–	–
Pasimassunggu Timur	–	–	–
Bontosikuyu	–	–	–
Bontoharu	–	–	–
Benteng	1	–	–
Bontomanai	–	–	–
Bontomatene	–	–	–
Buki	–	–	–
Kepulauan Selayar	1	–	–

Catatan/*Note*: ¹ Desa pada tabel ini termasuk Unit Permukiman Transmigrasi (UPT) yang masih dibina oleh kementerian terkait dan nagari di Provinsi Sumatera Barat/*Villages in this table include Transmigration Settlement Unit which is still fostered by the relevant ministries and the nagari in the Province of Sumatera Barat*

Sumber/*Source*: BPS, Pendataan Potensi Desa (Podes)/ *BPS-Statistics Indonesia, Village Potential Data Collection*

Tabel 4.1.11 Angka Partisipasi Murni (APM) dan Angka Partisipasi Kasar (APK) Menurut Jenjang Pendidikan di Kabupaten Kepulauan Selayar, 2019 dan 2020
Net Participation Rates and Gross Participation Rates by Educational Level in Kepulauan Selayar Regency, 2019 and 2020

Jenjang Pendidikan Educational Level	Angka Partisipasi Murni (APM) Net Participation Rates		Angka Partisipasi Kasar (APK) Gross Participation Rates	
	2019	2020	2019	2020
(1)	(2)	(3)	(4)	(5)
SD/MI Elementary School	99,20	99,29	108,75	107,82
SMP/MTs Junior High School	79,68	79,83	89,42	89,50
SMA/SMK/MA Senior High School	49,60	49,87	76,84	78,29

Catatan/Note: -

Sumber/Source: BPS, Survei Sosial Ekonomi Nasional (Susenas)/BPS-Statistics Indonesia, National Socioeconomic Survey

Tabel
Table 4.1.12

Persentase Penduduk Berumur 15 Tahun ke Atas yang Melek Huruf Menurut Kelompok Umur di Kabupaten Kepulauan Selayar, 2019 dan 2020
Percentage of Literate People Aged 15 Years and Over by Age Group in Kepulauan Selayar Regency, 2019 and 2020

Kelompok Umur <i>Age Group</i>	2019	2020
(1)	(2)	(3)
15–19	99,50	100,00
20–24	100,00	99,36
25–29	99,10	100,00
30–34	98,10	95,70
35–39	98,20	96,74
40–44	95,90	98,74
45–49	98,00	97,15
50+	81,20	84,98
Jumlah/Total	92,90	93,95
15–24	99,77	99,67
15–44	98,50	98,47
15+	92,92	93,95
45+	85,00	87,75

Catatan/Note: -

Sumber/Source: BPS, Survei Sosial Ekonomi Nasional (Susenas)/BPS-Statistics Indonesia, National Socioeconomic Survey

4.2 KESEHATAN HEALTH

Tabel 4.2.1 **Jumlah Desa¹/Kelurahan Yang Memiliki Sarana Kesehatan Menurut Kecamatan di Kabupaten Kepulauan Selayar, 2018–2020**
Number of Villages¹/Kelurahan Having Health Facilities by Subdistrict in Kepulauan Selayar Regency, 2018–2020

Kecamatan Subdistrict	Rumah Sakit Hospital		
	2018	2019	2020
(1)	(2)	(3)	(4)
Pasimarannu	–	–	–
Pasilambena	–	–	–
Pasimassunggu	–	–	–
Takabonerate	–	–	–
Pasimassunggu Timur	–	–	–
Bontosikuyu	–	–	–
Bontoharu	1	1	1
Benteng	–	–	–
Bontomanai	–	–	–
Bontomatene	–	–	–
Buki	–	–	–
Kepulauan Selayar	1	1	1

Lanjutan Tabel/*Continued Table* 4.2.1

Kecamatan <i>Subdistrict</i>	Rumah Sakit Bersalin <i>Maternity Hospital</i>		
	2018	2019	2020
(1)	(5)	(6)	(7)
Pasimarannu	–	–	–
Pasilambena	–	–	–
Pasimassunggu	–	–	–
Takabonerate	–	–	–
Pasimassunggu Timur	–	–	–
Bontosikuyu	–	–	–
Bontoharu	–	–	–
Benteng	–	–	–
Bontomanai	–	–	–
Bontomatene	–	–	–
Buki	–	–	–
Kepulauan Selayar	–	–	–

Lanjutan Tabel/*Continued Table 4.2.1*

Kecamatan <i>Subdistrict</i>	Poliklinik <i>Polyclinic</i>		
	2018	2019	2020
(1)	(8)	(9)	(10)
Pasimarannu	–	–	–
Pasilambena	–	–	–
Pasimassunggu	–	–	–
Takabonerate	–	–	–
Pasimassunggu Timur	–	–	–
Bontosikuyu	–	–	–
Bontoharu	–	–	–
Benteng	–	–	–
Bontomanai	–	–	–
Bontomatene	–	–	–
Buki	–	–	–
Kepulauan Selayar	–	–	–

Lanjutan Tabel/*Continued Table 4.2.1*

Kecamatan <i>Subdistrict</i>	Puskesmas <i>Public Health Center</i>		
	2018	2019	2020
(1)	(11)	(12)	(13)
Pasimarannu	1	1	1
Pasilambena	1	1	1
Pasimassunggu	1	1	1
Takabonerate	1	1	1
Pasimassunggu Timur	1	1	1
Bontosikuyu	2	2	2
Bontoharu	1	1	1
Benteng	1	1	1
Bontomanai	3	2	2
Bontomatene	2	2	2
Buki	1	1	1
Kepulauan Selayar	15	14	14

Lanjutan Tabel/Continued Table 4.2.1

Kecamatan Subdistrict	Puskesmas Pembantu Subsidiary of Public Health Center		
	2018	2019	2020
(1)	(14)	(15)	(16)
Pasimarannu	7	7	7
Pasilambena	5	5	5
Pasimassunggu	6	5	5
Takabonerate	7	6	6
Pasimassunggu Timur	5	5	5
Bontosikuyu	11	11	11
Bontoharu	7	7	7
Benteng	1	–	1
Bontomanai	7	7	8
Bontomatene	7	6	8
Buki	4	5	5
Kepulauan Selayar	67	64	68

Lanjutan Tabel/Continued Table 4.2.1

Kecamatan Subdistrict	Apotek Pharmacy		
	2018	2019	2020
(1)	(17)	(18)	(19)
Pasimarannu	–	–	–
Pasilambena	–	–	–
Pasimassunggu	–	–	–
Takabonerate	–	–	–
Pasimassunggu Timur	–	–	–
Bontosikuyu	–	–	–
Bontoharu	–	–	–
Benteng	2	3	2
Bontomanai	–	–	–
Bontomatene	–	–	–
Buki	–	–	–
Kepulauan Selayar	2	3	2

Catatan/Note: ¹ Desa pada tabel ini termasuk Unit Permukiman Transmigrasi (UPT) yang masih dibina oleh kementerian terkait dan nagari di Provinsi Sumatera Barat/Villages in this table include Transmigration Settlement Unit which is still fostered by the relevant ministries and the nagari in the Province of Sumatera Barat

Sumber/Source: BPS, Pendataan Potensi Desa (Podes)/BPS-Statistics Indonesia, Village Potential Data Collecting

Tabel 4.2.2 Jumlah Tenaga Kesehatan Menurut Kecamatan di Kabupaten Kepulauan Selayar, 2020
Table Number of Health Personnel by Subdistrict in Kepulauan Selayar Regency, 2020

Kecamatan Subdistrict	Tenaga Kesehatan/Health Personnel				
	Dokter Doctor	Perawat Nurse	Bidan Midwife	Farmasi Pharmaceutical	Ahli Gizi Nutritionist
(1)	(2)	(3)	(4)	(5)	(6)
Pasimarannu	1	25	40	3	3
Pasilambena	-	29	32	1	2
Pasimassunggu	1	23	39	2	4
Takabonerate	2	20	53	1	2
Pasimassunggu Timur	1	16	30	2	3
Bontosikuyu	4	25	50	2	4
Bontoharu	29	43	59	3	2
Benteng	5	37	36	6	5
Bontomanai	4	66	84	6	2
Bontomatene	6	48	71	6	5
Buki	2	19	51	2	3
Kepulauan Selayar	55	351	545	34	35

Catatan/Note: -

Sumber/Source: Dinas Kesehatan Kabupaten Kepulauan Selayar/Health Department of Kepulauan Selayar Regency

Tabel 4.2.3
Table

Jumlah Dokter Spesialis, Dokter Umum, dan Dokter Gigi Menurut Sarana Pelayanan di Kabupaten Kepulauan Selayar, 2020
Number of Specialist Doctor, Generalist Doctor, and Dentist by Type of Health Facility in Kepulauan Selayar Regency, 2020

Unit Kerja Work Unit	Dokter Spesialis Specialist Doctors	Dokter Umum Generalist Doctors	Dokter Gigi Dentist
(1)	(2)	(3)	(4)
Rumah Sakit Umum	8	16	2
Pasimarannu	-	1	-
Pasilambena	-	-	-
Pasimassunggu	-	1	-
Takabonerate	-	1	1
Pasimassunggu Timur	-	1	-
Bontosikuyu	-	2	2
Bontoharu	-	2	1
Benteng	-	3	2
Bontomanai	-	2	2
Bontomatene	-	3	3
Buki	-	1	1
Kepulauan Selayar	8	33	14

Catatan/Note: -

Sumber/Source: Dinas Kesehatan Kabupaten Kepulauan Selayar/Health Department of Kepulauan Selayar Regency

Tabel 4.2.4 Jumlah Bayi Lahir, Bayi Berat Badan Lahir Rendah (BBLR), BBLR Dirujuk, dan Bergizi Buruk di Kabupaten Kepulauan Selayar, 2016-2020
Number of Births, Babies with Low Birth Weights (LBW), Treated LBW, and Malnutrition Cases in Kepulauan Selayar Regency, 2016-2020

Tahun Year	Bayi Lahir Births	BBLR/LBW		Gizi Buruk Malnutrition
		Jumlah Total	Dirujuk Treated	
(1)	(2)	(3)	(4)	(5)
2016	1 862	97	-	9
2017	1 941	78	-	8
2018	2 024	108	-	9
2019	1 954	109	-	8
2020	2 159	104	-	7

Catatan/Note: -

Sumber/Source: Dinas Kesehatan Kabupaten Kepulauan Selayar/Health Department of Kepulauan Selayar Regency

Tabel
Table 4.2.5

Jumlah Ibu Hamil, Melakukan Kunjungan K1, Melakukan Kunjungan K4, Kurang Energi Kronis (KEK), dan Mendapat Tablet Zat Besi (Fe) di Kabupaten Kepulauan Selayar, 2016-2020
Number of Pregnant Women, Those with One Visit and Four Visits of Antenatal Care, Chronic Energy Deficiency (CED), and Receiving Iron Supplement in Kepulauan Selayar Regency, 2016-2020

Tahun Year	Jumlah Ibu Hamil Pregnant Women	Melakukan Kunjungan K1 One Visit	Melakukan Kunjungan K4 Four Visits	Kurang Energi Kronis (KEK) Chronic Energy Deficiency (CED)	Mendapat Zat Besi (Fe) Receiving Iron Supplement
(1)	(2)	(3)	(4)	(5)	(6)
2016	2 410	2 171	1 959	189	2 174
2017	2 292	2 149	1 951	252	2 149
2018	2 316	2 205	2 006	783	206
2019	2 387	2 252	1 978	407	1 983
2020	2 984	2 411	2 048	472	1 992

Catatan/Note: -

Sumber/Source: Dinas Kesehatan Kabupaten Kepulauan Selayar/Health Department of Kepulauan Selayar Regency

Tabel 4.2.6 Jumlah Klinik Keluarga Berencana (KKB) dan Petugas Pembantu Keluarga Berencana Desa (PPKBD) Menurut Kecamatan di Kabupaten Kepulauan Selayar, 2020
Number of Family Planning Clinics and Village Family Planning Service Units by Subdistrict in Kepulauan Selayar Regency, 2020

Kecamatan Subdistrict	KKB Family Planning Clinics	PPKBD Village Family Planning Support Officer
(1)	(2)	(3)
Pasimarannu	1	8
Pasilambena	1	6
Pasimassunggu	1	7
Takabonerate	1	9
Pasimassunggu Timur	1	6
Bontosikuyu	2	12
Bontoharu	2	8
Benteng	1	3
Bontomanai	2	10
Bontomatene	2	12
Buki	1	7
Kepulauan Selayar	15	88

Catatan/Note: -
 Sumber/Source: Dinas Pemberdayaan Perempuan, Perlindungan Anak, Pengendalian Penduduk, dan Keluarga Berencana Kabupaten Kepulauan Selayar/Women's Empowerment, Child Protection, Control Population, and Family Planning of Kepulauan Selayar Regency

Tabel 4.2.7
Table

Jumlah Pasangan Usia Subur dan Peserta KB Aktif Menurut Kecamatan di Kabupaten Kepulauan Selayar, 2020
Number of Eligible Couples and Family Planning Participants by Subdistrict in Kepulauan Selayar Regency, 2020

Kecamatan Subdistrict	Jumlah PUS Eligible Couples	Peserta KB Aktif Family Planning Participants			
		IUD	MOW	MOP	Kondom Condom
(1)	(2)	(3)	(4)	(5)	(6)
Pasimarannu	1 750	7	7	-	98
Pasilambena	1 303	3	4	-	-
Pasimassunggu	1 469	11	10	-	-
Takabonerate	2 126	25	22	-	9
Pasimassunggu Timur	1 196	10	10	-	2
Bontosikuyu	2 344	52	46	1	53
Bontoharu	2 060	65	81	5	80
Benteng	3 060	224	133	21	326
Bontomanai	1 937	87	78	1	262
Bontomatene	1 603	68	56	-	191
Buki	843	33	17	1	144
Kepulauan Selayar	19 691	585	464	29	1 165

Lanjutan Tabel/Continued Table 4.2.7

Kecamatan Subdistrict	Peserta KB Aktif Family Planning Participants			Jumlah Total
	Implan Implants	Suntikan Injection	Pil Pill	
(1)	(3)	(4)	(5)	(6)
Pasimarannu	243	1 086	122	1 563
Pasilambena	105	865	14	991
Pasimassunggu	431	515	124	1 091
Takabonerate	284	1 404	235	1 979
Pasimassunggu Timur	190	708	30	950
Bontosikuyu	378	1 189	248	1 967
Bontoharu	232	824	183	1 470
Benteng	246	958	421	2 329
Bontomanai	127	663	170	1 388
Bontomatene	254	502	86	1 157
Buki	90	287	114	686
Kepulauan Selayar	2 580	9 001	1 747	15 571

Catatan/Note: -

Sumber/Source: Dinas Pemberdayaan Perempuan, Perlindungan Anak, Pengendalian Penduduk, dan Keluarga Berencana Kabupaten Kepulauan Selayar/Women's Empowerment, Child Protection, Control Population, and Family Planning of Kepulauan Selayar Regency

Tabel
Table 4.2.8

Jumlah Kelahiran Pada Rumah Sakit dan Puskesmas per Kecamatan di Kabupaten Kepulauan Selayar, 2020
Number of Child Birth in Hospital and Public Health Center by Subdistrict in Kepulauan Selayar Regency, 2020

Kecamatan Subdistrict	Kelahiran Birth		
	Hidup Life	Mati Death	Jumlah Total
(1)	(3)	(4)	(6)
Pasimarannu	173	5	178
Pasilambena	133	5	138
Pasimassunggu	130	-	130
Takabonerate	267	14	281
Pasimassunggu Timur	114	3	117
Bontosikuyu	219	2	221
Bontoharu	187	3	190
Benteng	554	5	559
Bontomanai	167	1	168
Bontomatene	134	2	136
Buki	81	-	81
Kepulauan Selayar	2 159	40	2 199

Catatan/Note: -

Sumber/Source: Dinas Kesehatan Kabupaten Kepulauan Selayar/Health Department of Kepulauan Selayar Regency

Tabel 4.2.9 Jumlah Persalinan yang Dilakukan Oleh Tenaga Kesehatan dan Dukun Tradisional Menurut Kecamatan di Kabupaten Kepulauan Selayar, 2020
Number of Child-Birth Helped by Medical Personnel and Traditional Practitioner by Subdistrict in Kepulauan Selayar Regency, 2020

Kecamatan Subdistrict	Persalinan Oleh Child-Birth by		
	Tenaga Kesehatan Medical Personnel	Dukun Tradisional Traditional Practitioner	Jumlah Total
(1)	(3)	(4)	(6)
Pasimarannu	174	2	176
Pasilambena	112	24	136
Pasimassunggu	124	6	130
Takabonerate	270	8	278
Pasimassunggu Timur	113	-	113
Bontosikuyu	220	-	220
Bontoharu	185	5	190
Benteng	558	-	558
Bontomanai	294	-	294
Bontomatene	136	-	136
Buki	80	1	81
Kepulauan Selayar	2 266	46	2 312

Catatan/Note: -

Sumber/Source: Dinas Kesehatan Kabupaten Kepulauan Selayar/Health Department of Kepulauan Selayar Regency

4.3 AGAMA DAN SOSIAL LAINNYA RELIGION AND OTHER SOCIAL AFFAIRS

Tabel 4.3.1 Jumlah Penduduk Menurut Kecamatan dan Agama yang Dianut di Kabupaten Kepulauan Selayar, 2020
Population by Subdistrict and Religion in Kepulauan Selayar Regency, 2020

Kecamatan Subdistrict	Islam	Protestan Protestant	Katolik Catholic	Hindu	Budha Buddha	Lainnya Others
(1)	(2)	(3)	(4)	(5)	(6)	(7)
Pasimarannu	10 801	3	-	-	-	-
Pasilambena	8 238	28	2	-	-	-
Pasimassunggu	8 970	4	3	-	-	-
Takabonerate	13 878	1	1	-	-	-
Pasimassunggu Timur	8 036	1	-	-	-	-
Bontosikuyu	15 471	194	2	94	1	-
Bontoharu	14 779	14	-	-	1	-
Benteng	24 263	524	29	2	23	1
Bontomanai	14 071	3	-	4	-	-
Bontomatene	13 692	10	-	-	-	-
Buki	6 933	-	-	-	-	-
Kepulauan Selayar	139 132	782	37	100	25	1

Catatan/Note: -

Sumber/Source: Dinas Kependudukan dan Pencatatan Sipil Kabupaten Kepulauan Selayar/ Civil Registry Service Ministry of Kepulauan Selayar Regency

Tabel 4.3.2 Jumlah Tempat Peribadatan Menurut Kecamatan di Kabupaten Kepulauan Selayar, 2020
Number of Places of Worship by Subdistrict in Kepulauan Selayar Regency, 2020

Kecamatan Subdistrict	Masjid Mosque	Mushola Pray Room	Gereja Protestan Protestant Church	Gereja Katholik Catholic Church	Pura Temple	Vihara
(1)	(2)	(3)	(4)	(5)	(6)	(7)
Pasimarannu	18	-	-	-	-	-
Pasilambena	16	-	-	-	-	-
Pasimassunggu	41	-	-	-	-	-
Takabonerate	17	-	-	-	-	-
Pasimassunggu Timur	- ¹	-	-	-	-	-
Bontosikuyu	48	-	-	-	-	-
Bontoharu	37	-	-	-	-	-
Benteng	28	-	-	-	-	-
Bontomanai	62	-	-	-	-	-
Bontomatene	45	-	-	-	-	-
Buki	31	-	-	-	-	-
Kepulauan Selayar	343	-	-	-	-	-

Catatan/Note: ¹Tercatat di Kecamatan Pasimassunggu

Sumber/Source: Kementerian Agama Kabupaten Kepulauan Selayar/Religion Ministry of Kepulauan Selayar Regency

Tabel
Table 4.3.3

**Jumlah Desa¹/Kelurahan yang Mengalami Bencana Alam²
Menurut Kecamatan di Kabupaten Kepulauan Selayar,
2018-2020**
*Number of Villages¹/Kelurahan that Had Natural Disaster²
by Subdistrict in Kepulauan Selayar Regency, 2018-2020*

Kecamatan Subdistrict	Banjir/Flood		
	2018	2019	2020
(1)	(2)	(3)	(4)
Pasimarannu	1	-	-
Pasilambena	1	-	1
Pasimassunggu	-	-	-
Takabonerate	-	-	-
Pasimassunggu Timur	-	-	-
Bontosikuyu	1	-	1
Bontoharu	1	-	1
Benteng	-	-	1
Bontomanai	-	1	-
Bontomatene	-	-	-
Buki	-	-	-
Kepulauan Selayar	4	1	4

Lanjutan Tabel/*Continued Table 4.3.3*

Kecamatan Subdistrict	Gempa Bumi/ <i>Earthquake</i>		
	2018	2019	2020
(1)	(5)	(6)	(7)
Pasimarannu	-	-	-
Pasilambena	-	-	-
Pasimassunggu	-	-	-
Takabonerate	-	-	-
Pasimassunggu Timur	-	-	-
Bontosikuyu	-	-	-
Bontoharu	-	-	-
Benteng	-	-	-
Bontomanai	-	-	-
Bontomatene	-	-	-
Buki	-	-	-
Kepulauan Selayar	-	-	-

Lanjutan Tabel/*Continued Table* 4.3.3

Kecamatan <i>Subdistrict</i>	Tanah Longsor/ <i>Landslide</i>		
	2018	2019	2020
(1)	(8)	(9)	(10)
Pasimarannu	-	-	-
Pasilambena	-	-	-
Pasimassunggu	-	-	-
Takabonerate	-	-	-
Pasimassunggu Timur	-	-	-
Bontosikuyu	1	-	-
Bontoharu	1	-	-
Benteng	-	-	-
Bontomanai	3	3	5
Bontomatene	-	1	-
Buki	-	-	-
Kepulauan Selayar	5	4	5

Catatan/*Note*: ¹ Desa pada tabel ini termasuk Unit Permukiman Transmigrasi (UPT) yang masih dibina oleh kementerian terkait dan nagari di Provinsi Sumatera Barat/*Villages in this table are included in Transmigration Settlement Unit which is still fostered by the relevant ministries and the nagari in the Province of Sumatera Barat*

² Terjadi dalam tiga tahun terakhir sampai dengan saat pencacahan/*Occured during the last three years by the time of enumeration*

Sumber/*Source*: BPS, Pendataan Potensi Desa (Podes)/*BPS-Statistics Indonesia, Village Potential Data Collecting*

Tabel 4.3.4 Jumlah Qurban Menurut Jenis Hewan Qurban Menurut Kecamatan di Kabupaten Kepulauan Selayar, 2020
Number of Sacrifice by Animal by Subdistrict in Kepulauan Selayar Regency, 2020

Kecamatan Subdistrict	Jumlah Hewan Number of Animal		
	Kerbau Buffalo	Sapi Cows	Kambing Goats
(1)	(2)	(3)	(4)
Pasimarannu	-	17	92
Pasilambena	-	7	61
Pasimassunggu	2	11	16
Takabonerate	-	16	10
Pasimassunggu Timur	3	18	25
Bontosikuyu	-	59	38
Bontoharu	-	55	28
Benteng	5	139	1
Bontomanai	6	135	16
Bontomatene	33	88	55
Buki	10	54	17
Kepulauan Selayar	59	599	359

Catatan/Note: -

Sumber/Source: Kementerian Agama Kabupaten Kepulauan Selayar/Religion Ministry of Kepulauan Selayar Regency

Tabel
Table 4.3.5

**Banyaknya Nikah dan Rujuk Menurut Kecamatan di
Kabupaten Kepulauan Selayar, 2020**
*Number of Marriage and Reconciliation by Subdistrict in
Kepulauan Selayar Regency, 2020*

Kecamatan Subdistrict	Nikah Marriage	Rujuk Reconciliation	Keterangan Note
(1)	(2)	(3)	(4)
Pasimarannu	59	-	-
Pasilambena	50	-	-
Pasimassunggu	61	-	-
Takabonerate	56	-	-
Pasimassunggu Timur	56	-	-
Bontosikuyu	87	-	-
Bontoharu	71	-	-
Benteng	125	-	-
Bontomanai	66	-	-
Bontomatene	86	-	-
Buki	36	-	-
Kepulauan Selayar	753	-	-

Catatan/Note: -

Sumber/Source: Kementerian Agama Kabupaten Kepulauan Selayar/Religion Ministry of Kepulauan Selayar Regency

Tabel
Table 4.3.6

Banyaknya Nikah yang Tercatat pada Kantor Urusan Agama (KUA) Menurut Kecamatan di Kabupaten Kepulauan Selayar, 2016-2020
Number of Marriage Recorded at The Office of Religious Affair by Subdistrict in Kepulauan Selayar Regency, 2016-2020

Kecamatan Subdistrict	2016	2017	2018	2019	2020
(1)	(2)	(3)	(4)	(5)	(6)
Pasimarannu	85	88	72	78	59
Pasilambena	56	49	67	81	50
Pasimassunggu	41	59	61	76	61
Takabonerate	92	105	66	69	56
Pasimassunggu Timur	51	60	45	53	56
Bontosikuyu	86	95	109	85	87
Bontoharu	80	85	93	110	71
Benteng	149	137	146	157	125
Bontomanai	99	94	92	97	66
Bontomatene	96	100	75	93	86
Buki	-	32	51	46	36
Kepulauan Selayar	835	904	877	945	753

Catatan/Note: -

Sumber/Source: Kementerian Agama Kabupaten Kepulauan Selayar/Religion Ministry of Kepulauan Selayar Regency

Tabel
Table 4.3.7

Banyaknya Perkara Diterima/Diputus oleh Pengadilan Agama Menurut Bulan di Kepulauan Selayar Dirinci Perbulan, 2020
Number of Cases Received/Solved by Religious Court by Month in Kepulauan Selayar Regency by Month, 2020

Bulan Month	Sisa 2019 2019's Remnant	Diterima 2020 Received in 2020	Jumlah Total	Diputuskan 2020 Solved in 2020	Sisa 2020 2020's Remnant	Kasasi Cassation
(1)	(2)	(3)	(4)	(5)	(6)	(7)
Januari / January	-	16	16	11	5	-
Februari / February	-	22	27	20	7	-
Maret / March	-	11	18	3	15	-
April / April	-	1	16	15	1	-
Mei / May	-	4	5	3	2	2
Juni / June	-	62	64	52	12	-
Juli / July	-	9	21	21	-	-
Agustus / August	-	25	25	8	17	-
September / September	-	25	42	32	10	-
Oktober / October	-	21	31	25	6	-
November / November	-	22	28	18	10	-
Desember / December	-	3	13	13	-	-
Jumlah/Total	-	221	-	221	-	2

Catatan/Note: -

Sumber/Source: Pengadilan Agama Kabupaten Kepulauan Selayar/Religious Court of Kepulauan Selayar Regency

4.4 KEMISKINAN POVERTY

Tabel 4.4.1 **Garis Kemiskinan, Jumlah, dan Persentase Penduduk Miskin di Kabupaten Kepulauan Selayar, 2013–2020**
Table 4.4.1 **Poverty Line, Number, and Percentage of Poor People in Kepulauan Selayar Regency, 2013–2020**

Tahun Year	Garis Kemiskinan (rupiah/kapita/bulan) Poverty Line (rupiah/capita/month)	Jumlah Penduduk Miskin (ribu) Number of Poor People (thousand)	Persentase Penduduk Miskin Percentage of Poor People
(1)	(2)	(3)	(4)
2013	261 261	18,20	14,23
2014	276 769	16,95	13,13
2015	286 032	16,90	12,94
2016	296 540	17,21	13,11
2017	310 978	17,62	13,28
2018	348 608	17,59	13,13
2019	370 380	17,36	12,83
2020	396 822	17,04	12,48

Catatan/Note: -

Sumber/Source: BPS, Survei Sosial Ekonomi Nasional Maret/BPS-Statistics Indonesia, March National Socioeconomic Survey

Tabel
Table 4.4.2

Indeks Kedalaman Kemiskinan dan Indeks Keparahan Kemiskinan di Kabupaten Kepulauan Selayar, 2013–2020
Poverty Gap Index and Poverty Severity Index in Kepulauan Selayar Regency, 2013–2020

Tahun Year	Indeks Kedalaman Kemiskinan Poverty Gap Index	Indeks Keparahan Kemiskinan Poverty Severity Index
(1)	(2)	(3)
2013	2,32	0,54
2014	1,89	0,41
2015	2,24	0,54
2016	2,19	0,65
2017	3,74	1,42
2018	2,82	0,89
2019	2,87	0,90
2020	2,25	0,60

Catatan/Note: -

Sumber/Source: BPS, Survei Sosial Ekonomi Nasional Maret/BPS-Statistics Indonesia, March National Socioeconomic Survey

Tabel
Table 4.4.3

**Jumlah Penyandang Masalah Kesejahteraan Sosial
Menurut Kecamatan di Kabupaten Kepulauan Selayar,
2020**
*Number of Shoulder Strap of Social Safe by Subdistrict in
Kepulauan Selayar Regency, 2020*

Kecamatan Subdistrict	Anak Terlantar Neglect Child	Penyandang Cacat Physical Defect	Bekas Narapidana Ex Prisoner	Lanjut Usia Terlantar Advanced Age	Wanita Rawan Sosial Ekonomi Economic Social Gristle Woman
(1)	(2)	(3)	(4)	(5)	(6)
Pasimarannu	129	6	101	306	314
Pasilambena	-	58	45	11	112
Pasimassunggu	46	84	65	214	102
Takabonerate	-	19	91	273	214
Pasimassunggu Timur	-	79	15	171	97
Bontosikuyu	62	4	142	651	125
Bontoharu	32	145	79	355	153
Benteng	16	109	203	146	230
Bontomanai	39	154	55	658	127
Bontomatene	19	148	53	757	223
Buki	29	26	46	491	98
Kepulauan Selayar	372	832	895	4 033	1 795

Lanjutan Tabel/*Continued Table* 4.4.3

Kecamatan <i>Subdistrict</i>	Fakir Miskin/ Keluarga Miskin <i>The Poor</i>	Keluarga Berumah Tak Layak Huni <i>House of Unsuitable</i>	Keluarga Bermasalah Psikologis <i>Physiology Family</i>	Korban Bencana Alam <i>Natural Disaster Victims</i>	Masyarakat Daerah Rawan Bencana <i>Disaster- prone Society</i>	Wanita Tuna Susila <i>Prostitute</i>
(1)	(7)	(8)	(9)	(10)	(11)	(12)
Pasimarannu	1 228	185	1	-	-	-
Pasilambena	1 290	256	1	2	-	-
Pasimassunggu	1 259	63	-	-	-	-
Takabonerate	1 663	302	1	-	-	-
Pasimassunggu Timur	1 223	50	-	5	-	-
Bontosikuyu	2 265	154	6	5	-	-
Bontoharu	1 641	90	9	5	-	-
Benteng	1 000	7	8	5	-	-
Bontomanai	1 390	26	4	6	-	-
Bontomatene	2 153	31	1	3	-	-
Buki	1 007	36	2	1	-	-
Kepulauan Selayar	16 119	1 200	33	32	-	-

Catatan/*Note*: -Sumber/*Source*: Dinas Sosial Kabupaten Kepulauan Selayar/*Social Service of Kepulauan Selayar Regency*

Tabel 4.4.4 Penanganan Masalah Kesejahteraan Sosial Menurut Kecamatan di Kabupaten Kepulauan Selayar, 2020
Table *Handling of Social Prosperity Problem by Subdistrict in Kepulauan Selayar Regency, 2020*

Kecamatan Subdistrict	Anak Terlantar Neglect Child	Penyandang Cacat Physical Defect	Bekas Narapidana Ex Prisoner	Lanjut Usia Terlantar Advanced Age	Wanita Rawan Sosial Ekonomi Economic Social Gristle Woman
(1)	(2)	(3)	(4)	(5)	(6)
Pasimarannu	-	-	-	-	-
Pasilambena	1	58	-	-	-
Pasimassunggu	4	-	-	-	2
Takabonerate	1	27	-	-	1
Pasimassunggu Timur	-	-	-	-	5
Bontosikuyu	1	11	-	333	1
Bontoharu	8	2	-	24	1
Benteng	2	5	-	24	7
Bontomanai	2	18	8	31	1
Bontomatene	1	7	1	30	6
Buki	-	8	1	7	4
Kepulauan Selayar	20	136	10	449	28

Lanjutan Tabel/*Continued Table 4.4.3*

Kecamatan <i>Subdistrict</i>	Fakir Miskin/ Keluarga Miskin <i>The Poor</i>	Keluarga Berumah Tak Layak Huni <i>House of Unsuitable</i>	Keluarga Bermasalah Psikologis <i>Physiology Family</i>	Korban Bencana Alam <i>Natural Disaster Victims</i>	Masyarakat Daerah Rawan Bencana <i>Disaster- prone Society</i>	Wanita Tuna Susila <i>Prostitute</i>
(1)	(7)	(8)	(9)	(10)	(11)	(12)
Pasimarannu	966	73	-	-	-	-
Pasilambena	1 108	114	-	2	-	-
Pasimassunggu	1 083	34	-	-	-	-
Takabonerate	1 415	96	-	-	-	-
Pasimassunggu Timur	1 020	29	-	5	-	-
Bontosikuyu	1 349	77	2	5	-	-
Bontoharu	1 344	41	1	5	-	-
Benteng	760	4	3	5	-	-
Bontomanai	1 127	50	2	6	-	-
Bontomatene	1 817	53	-	3	-	-
Buki	790	11	-	1	-	-
Kepulauan Selayar	12 779	582	8	32	-	-

Catatan/*Note:* -Sumber/*Source:* Dinas Sosial Kabupaten Kepulauan Selayar/*Social Service of Kepulauan Selayar Regency*

Tabel 4.4.5 Jumlah Kepala Keluarga Miskin yang Menerima Raskin Menurut Kecamatan di Kabupaten Kepulauan Selayar, 2016-2020
Number of Poor Household Head According Receiver by Subdistrict in Kepulauan Selayar Regency, 2016-2020

Kecamatan Subdistrict	2016	2017	2018	2019	2020
(1)	(2)	(3)	(4)	(5)	(6)
Pasimarannu	1 059	729	729	729	966
Pasilambena	934	1 063	1 036	1 036	1 108
Pasimassunggu	795	894	894	894	1 083
Takabonerate	1 089	1 274	1 274	1 274	1 415
Pasimassunggu Timur	877	909	909	909	1 020
Bontosikuyu	940	1 008	1 008	1 008	1 349
Bontoharu	989	1 034	1 034	1 034	1 344
Benteng	564	467	467	467	760
Bontomanai	626	706	706	706	1 127
Bontomatene	951	979	979	979	1 817
Buki	391	427	427	427	790
Kepulauan Selayar	9 215	9 490	9 463	9 463	12 779

Catatan/Note: -

Sumber/Source: Dinas Sosial Kabupaten Kepulauan Selayar/Social Service of Kepulauan Selayar Regency

4.5 KRIMINALITAS CRIME

Tabel 4.5.1 Jumlah Tindak Pidana Menurut Kepolisian Sektor di Kabupaten Kepulauan Selayar, 2016-2020
Number of Reported Criminal Cases by Subdistrict Police Office in Kepulauan Selayar Regency, 2016-2020

Kepolisian Sektor Subdistrict Police Office	2016	2017	2018	2019	2020
(1)	(2)	(3)	(4)	(5)	(6)
Pasimarannu	7	19	3	3	-
Pasilambena	-	-	-	-	-
Pasimassunggu	2	30	11	10	5
Takabonerate	5	15	-	2	-
Pasimassunggu Timur	-	-	-	-	-
Bontosikuyu	15	31	14	5	2
Bontoharu	-	-	-	24	1
Benteng	430	310	19	229	133
Bontomanai	17	42	12	11	1
Bontomatene	14	43	34	27	4
Buki	-	-	-	-	-
Kepulauan Selayar	490	490	93	311	146

Catatan/Note: -

Sumber/Source: Kepolisian Resort Kabupaten Kepulauan Selayar/Kepulauan Selayar Regency's Police Station

Tabel 4.5.2 Jumlah Penyelesaian Tindak Pidana Menurut Kelompok Usia di Kabupaten Kepulauan Selayar, 2020
Table 4.5.2 Number of Crime Clearance Rate by Age in Kepulauan Selayar Regency, 2020

Bulan Month	Dewasa/Adult			Anak-Anak/Children		
	Laki-Laki Male	Perempuan Female	Jumlah Total	Laki-Laki Male	Perempuan Female	Jumlah Total
(1)	(2)	(3)	(4)	(5)	(6)	(7)
Januari / January	2	-	2	-	-	-
Februari / February	15	-	15	1	-	1
Maret / March	16	2	18	-	-	-
April / April	2	1	3	-	-	-
Mei / May	39	3	42	-	-	-
Juni / June	6	-	6	-	-	-
Juli / July	11	-	11	-	-	-
Agustus / August	5	-	5	-	-	-
September / September	3	3	6	-	-	-
Oktober / October	2	1	3	-	-	-
November / November	3	-	3	-	-	-
Desember / December	12	-	12	-	-	-
Jumlah/Total	116	10	126	1	-	1

Catatan/Note: -

Sumber/Source: Kantor Kejaksaan Negeri Kabupaten Kepulauan Selayar/Kepulauan Selayar Regency State Prosecutor Office

Tabel
Table 4.5.3

Jumlah Tahanan Kejaksaan Negeri Selayar Menurut Bulan dan Jenis Perkara di Kabupaten Kepulauan Selayar, 2020
Number of Criminal Arrested by State Prosecutor Office by Month and Type in Kepulauan Selayar Regency, 2020

Bulan Month	Jenis Perkara Pidana/Type of Crime							Jumlah Total
	1	2	3	4	5	6	7	
(1)	(2)	(3)	(4)	(5)	(6)	(7)	(8)	(9)
Januari / January	2	-	-	-	-	-	0	2
Februari / February	3	-	-	-	2	-	11	16
Maret / March	13	-	-	-	2	-	3	18
April / April	2	-	-	-	-	-	1	3
Mei / May	34	-	-	-	2	-	6	42
Juni / June	1	-	-	-	4	-	1	6
Juli / July	7	-	-	-	1	-	3	11
Agustus / August	3	-	-	-	-	-	2	5
September / September	4	-	-	-	1	-	1	6
Oktober / October	-	-	-	-	-	-	3	3
November / November	3	-	-	-	-	-	0	3
Desember / December	10	-	-	-	-	-	2	12
Jumlah/Total	82	-	-	-	12	-	33	127

Catatan/Note: ¹ Biasa/Common ⁴ Korupsi/Corruption ⁶ Imigrasi/Immigration
² Ekonomi/Economic ⁵ Narkotik/Drugs ⁷ Lainnya/Others
³ Subversi/Subversion

Sumber/Source: Kantor Kejaksaan Negeri Kabupaten Kepulauan Selayar/Kepulauan Selayar Regency State Prosecutor Office

Tabel 4.5.4 Jumlah Tahanan Diselesaikan Kejaksaan Negeri Selayar Menurut Bulan dan Jenis Perkara di Kabupaten Kepulauan Selayar, 2020
Number of Solved Criminal by State Prosecutor Office by Month and Type in Kepulauan Selayar Regency, 2020

Bulan Month	Jenis Perkara Pidana/Type of Crime							Jumlah Total
	1	2	3	4	5	6	7	
(1)	(2)	(3)	(4)	(5)	(6)	(7)	(8)	(9)
Januari / January	2	-	-	-	-	-	0	2
Februari / February	3	-	-	-	2	-	11	16
Maret / March	13	-	-	-	2	-	3	18
April / April	2	-	-	-	-	-	1	3
Mei / May	34	-	-	-	2	-	6	42
Juni / June	1	-	-	-	4	-	1	6
Juli / July	7	-	-	-	1	-	3	11
Agustus / August	3	-	-	-	-	-	2	5
September / September	4	-	-	-	1	-	1	6
Oktober / October	-	-	-	-	-	-	3	3
November / November	3	-	-	-	-	-	0	3
Desember / December	10	-	-	-	-	-	2	12
Jumlah/Total	82	-	-	-	12	-	33	127

Catatan/Note: ¹ Biasa/Common ⁴ Korupsi/Corruption ⁶ Imigrasi/Immigration

² Ekonomi/Economic ⁵ Narkotik/Drugs ⁷ Lainnya/Others

³ Subversi/Subversion

Sumber/Source: Kantor Kejaksaan Negeri Kabupaten Kepulauan Selayar/Kepulauan Selayar Regency State Prosecutor Office

Tabel
Table 4.5.5

Jumlah Penyelesaian Tahanan Negeri Selayar Menurut Bulan dan Jenis Penyelesaian di Kabupaten Kepulauan Selayar, 2020
Number of Arrest Finished by State Prosecutor Office by Month and Type of Decison in Kepulauan Selayar Regency, 2020

Bulan Month	Jenis Penyelesaian/Type of Decision				Jumlah Total
	1	2	3	4	
(1)	(2)	(3)	(4)	(5)	(9)
Januari / January	-	2	-	-	2
Februari / February	-	16	-	-	16
Maret / March	-	18	-	-	18
April / April	-	3	-	-	3
Mei / May	-	42	-	-	42
Juni / June	-	6	-	-	6
Juli / July	-	11	-	-	11
Agustus / August	-	5	-	-	5
September / September	-	6	-	-	6
Oktober / October	-	3	-	-	3
November / November	-	3	-	-	3
Desember / December	-	12	-	-	12
Jumlah/Total	-	127	-	-	127

Catatan/Note: ¹ Dimerdekakan/Granted Freedom ³ Dikirim ke Kejaksaan Lain/Transferred to Others

² Dilimpahkan ke PN/Delegated to PN ⁴ Divonis/Diputus Bebas/Convicted/Released

Sumber/Source: Kantor Kejaksaan Negeri Kabupaten Kepulauan Selayar/Kepulauan Selayar Regency State Prosecutor Office

Tabel
Table 4.5.6

Jumlah Perkara dan Terdakwa Dalam Perkara Pidana Dirinci Menurut Bulan dan Jenis Perkara di Kabupaten Kepulauan Selayar, 2020
Number of Cases and Accused in Criminal Case by Month and by Type of Cases in Kepulauan Selayar Regency, 2020

Bulan Month	Biasa/Tolakan Ordinary		Sumir Short		Rol/Pelanggaran Violation	
	Perkara Cases	Terdakwa Accused	Perkara Cases	Terdakwa Accused	Perkara Cases	Terdakwa Accused
(1)	(2)	(3)	(4)	(5)	(6)	(7)
Januari / January	16	16	-	-	-/37	-/37
Februari / February	19	19	-	-	-/35	-/35
Maret / March	30	43	-	-	-/90	-/90
April / April	27	57	-	-	1/28	1/28
Mei / May	33	69	-	-	-/17	-/17
Juni / June	29	60	-	-	-/27	-/27
Juli / July	28	60	-	-	-/33	-/33
Agustus / August	22	24	-	-	-/74	-/74
September / September	17	21	-	-	1/19	1/19
Oktober / October	11	13	1	1	-/27	-/27
November / November	11	14	-	-	-/44	-/44
Desember / December	11	16	3	5	-/-	-/-
Jumlah/Total	254	412	4	6	2/431	2/431

Catatan/Note: -

Sumber/Source: Pengadilan Negeri Kabupaten Kepulauan Selayar/Civil Court Kepulauan Selayar Regency

Tabel
Table 4.5.7

Jumlah Perkara dan Terdakwa Dalam Perkara Pidana yang Diselesaikan Dirinci Menurut Bulan dan Jenis Perkara di Kabupaten Kepulauan Selayar, 2020
Number of Cases and Accused in Solved Criminal Case by Month and by Type of Cases in Kepulauan Selayar Regency, 2020

Bulan Month	Dijatuhi Hukuman Justiced		Dibebaskan Released		Belum Diputus Not Sentenced Yet	
	Perkara Cases	Terdakwa Accused	Perkara Cases	Terdakwa Accused	Perkara Cases	Terdakwa Accused
(1)	(2)	(3)	(4)	(5)	(6)	(7)
Januari / January	42	42	-	-	12	12
Februari / February	38	38	-	-	18	29
Maret / March	97	97	-	-	23	36
April / April	37	43	-	-	19	43
Mei / May	28	34	-	-	22	53
Juni / June	36	37	-	-	20	49
Juli / July	44	74	-	-	17	19
Agustus / August	83	84	-	-	13	14
September / September	33	34	-	-	5	8
Oktober / October	28	28	1	1	11	14
November / November	51	54	-	-	5	5
Desember / December	5	7	-	-	9	14
Jumlah/Total	522	572	1	1	174	296

Catatan/Note: -

Sumber/Source: Pengadilan Negeri Kabupaten Kepulauan Selayar/Civil Court Kepulauan Selayar Regency

Tabel 4.5.8 Jumlah Perkara Pidana Biasa, Pidana Anak, Pidana Cepat, Pidana Singkat, dan Pidana Lalu-Lintas di Kabupaten Kepulauan Selayar, 2020
Number of Common Criminal, Child Criminal, Quick Criminal, Short Criminal, and Traffic Criminal in Kepulauan Selayar Regency, 2020

Bulan Month	Sisa Bulan Lalu Remainder from Last Month	Masuk Bulan Ini Submitted This Month	Beban Bulan Ini This Month's Load	Putus Resolved	Belum Penunjukkan Majelis Hakim Haven't Appoint Panel of Judges
(1)	(2)	(3)	(4)	(5)	(6)
Januari / January	11	43	54	42	-
Februari / February	12	44	56	38	-
Maret / March	18	102	120	97	-
April / April	23	33	56	37	-
Mei / May	19	31	50	28	-
Juni / June	22	34	56	36	-
Juli / July	20	41	61	44	-
Agustus / August	17	79	96	83	-
September / September	13	25	38	33	-
Oktober / October	5	34	39	28	-
November / November	11	45	56	51	-
Desember / December	5	9	14	5	-
Jumlah/Total	-	520	-	522	-

Lanjutan Tabel/Continued Table 4.5.8

Bulan Month	Putus Sampai Bulan Ini Resolved Until This Month	Minutasi Bulan Ini Minutasi in This Month	Putus Belum Minutasi Resolved Without Minutasi	Sisa Perkara Akhir Case Remnant	Terdakwa Accused
(1)	(7)	(8)	(9)	(10)	(11)
Januari / January	42	42	-	12	12
Februari / February	39	37	-	18	29
Maret / March	97	97	1	23	36
April / April	37	36	-	19	43
Mei / May	28	28	1	22	53
Juni / June	36	36	-	20	49
Juli / July	44	44	-	17	19
Agustus / August	83	83	-	13	14
September / September	33	32	1	5	8
Oktober / October	28	27	1	11	14
November / November	51	50	-	5	5
Desember / December	5	2	3	9	14
Jumlah/Total	-	514	-	-	296

Catatan/Note: -

Sumber/Source: Pengadilan Negeri Kabupaten Kepulauan Selayar/Civil Court Kepulauan Selayar Regency

Tabel 4.5.9 **Isi Lembaga Pemasyarakatan Menurut Status dan Jenis Kelamin di Kabupaten Kepulauan Selayar, 2020**
Number of Prisoners in Jail by Status and Sex in Kepulauan Selayar Regency, 2020

Status Dalam Lembaga <i>Inmates Status</i>	Laki-Laki <i>Male</i>	Perempuan <i>Female</i>	Jumlah <i>Total</i>
(1)	(2)	(3)	(4)
A. Narapidana / Criminals			
Pidana Mati / <i>Death Penalty</i>	-	-	-
Pidana Penjara Seumur Hidup / <i>Life Long Sentenced</i>	-	-	-
Pidana Penjara Lebih dari 1 Tahun / <i>Imprisoned More Than One Year</i>	58	1	59
Pidana Penjara 3 Bulan - 1 Tahun / <i>Imprisoned More Than Three Month - One Year</i>	3	1	4
Pidana Penjara Sampai Dengan 3 Bulan / <i>Imprisoned Up To Three Months</i>	4	-	4
Pidana Kurungan / <i>Detention</i>	1	-	1
Pidana Penjara Untuk Lembaga Pemasyarakatan Lain / <i>Sentenced for Other Prisons</i>	-	-	-
Jumlah Narapidana/Total of Criminals	66	2	68
B. Tahanan / Prisoners			
Dalam Pemeriksaan Jaksa / <i>Under Interogation of Persecution</i>	3	-	3
Dalam Pemeriksaan Hakim Pertama / <i>Under Interogation of The First Judge</i>	11	-	11
Dengan Surat Keputusan Yang Masih Dapat Dirubah / <i>With Changeable Decision</i>	-	-	-
Lainnya / <i>Others</i>	1	-	1
Jumlah Tahanan/Total of Prisoners	15	-	15
Jumlah Titipan/Total of The Entrusted	-	-	-
Jumlah Keseluruhan/Grand Total	81	2	83

Catatan/Note: -

Sumber/Source: Rumah Tahanan Negara Kabupaten Kepulauan Selayar/State Prison of Kepulauan Selayar Regency

Tabel
Table 4.5.10

Isi Lembaga Pemasyarakatan Menurut Status dan Jenis Kelamin di Kabupaten Kepulauan Selayar, 2020
Number of Prisoners in Jail by Status and Sex in Kepulauan Selayar Regency, 2020

Jenis Kejahatan/ Pelanggaran <i>Crimes/Offences</i>	Narapidana <i>Criminals</i>		Tahanan <i>Prisoners</i>		Titipan <i>Entrusted</i>		Jumlah <i>Total</i>	
	L/M	P/F	L/M	P/F	L/M	P/F	L/M	P/F
(1)	(2)	(3)	(4)	(5)	(6)	(7)	(8)	(9)
A. Kejahatan / Crimes								
Politik / <i>Political</i>	-	-	-	-	-	-	-	-
Terhadap Kepala Negara / <i>Against President</i>	-	-	-	-	-	-	-	-
Terhadap Ketertiban / <i>Public Order</i>	6	-	-	-	-	-	6	-
Pembakaran / <i>Burning</i>	-	-	-	-	-	-	-	-
Penyuapan / <i>Bribery</i>	-	-	-	-	-	-	-	-
Mata Uang / <i>Currencies</i>	-	-	-	-	-	-	-	-
Pemalsu Materi-Surat / <i>Letter-Stamp Forgi</i>	-	-	-	-	-	-	-	-
Kesusilaan / <i>Moral Ethics</i>	-	-	-	-	-	-	-	-
Perjudian / <i>Gambling</i>	-	-	-	-	-	-	-	-
Penculikan / <i>Kidnapping</i>	-	-	-	-	-	-	-	-
Pembunuhan / <i>Murder</i>	2	-	-	-	-	-	2	-
Penganiayaan / <i>Oppression</i>	-	-	3	-	-	-	3	-
Pencurian / <i>Thief</i>	4	-	-	-	-	-	4	-
Perampokan / <i>Robery</i>	-	-	-	-	-	-	-	-

Lanjutan Tabel/Continued Table 4.5.10

Jenis Kejahatan/ Pelanggaran Crimes/Offences	Narapidana Criminals		Tahanan Prisoners		Titipan Entrusted		Jumlah Total	
	L/M	P/F	L/M	P/F	L/M	P/F	L/M	P/F
(1)	(2)	(3)	(4)	(5)	(6)	(7)	(8)	(9)
Memeras Mengancam / Blackmail	-	-	-	-	-	-	-	-
Penggelapan / Emblezzement	2	1	-	-	-	-	2	1
Penipuan / Deceit	2	-	-	-	-	-	2	-
Merusak Barang / Destruction	-	-	-	-	-	-	-	-
Dalam Jabatan / At Job	-	-	-	-	-	-	-	-
Penadahan / Receiving Stolen Goods	-	-	-	-	-	-	-	-
Ekonomi / Economic	-	-	-	-	-	-	-	-
Penyalahgunaan Narkotika / Narcotics	19	-	3	-	-	-	22	-
Korupsi / Corruption	-	-	1	-	-	-	1	-
Penangkapan Ikan Ilegal / Illegal Fishing	1	-	-	-	-	-	1	-
Lain-Lain / Others	15	1	8	-	-	-	23	1
Jumlah Kejahatan Total of Crimes	51	2	15	-	-	-	66	2
B. Pelanggaran / Offence	-	-	-	-	-	-	-	-
Pelanggaran KUHP / KUHP Violation	-	-	-	-	-	-	-	-
Pelanggaran Ekonomi / Economic Offence	-	-	-	-	-	-	-	-
Jumlah Pelanggaran Total of Offence	-	-	-	-	-	-	-	-

Catatan/Note: -

Sumber/Source: Rumah Tahanan Negara Kabupaten Kepulauan Selayar/State Prison of Kepulauan Selayar Regency

Tabel
Table 4.5.11

Tambahan Narapidana Berdasarkan Putusan Pengadilan Negeri Selayar per Bulan Menurut Kelompok Usia dan Jenis Kelamin di Kabupaten Kepulauan Selayar, 2020
Extra Criminal Addition Based Upon Civil Court Decision Selayar by Month, Age Group, and Sex in Kepulauan Selayar Regency, 2020

Bulan Month	Dewasa Adult		Pemuda Youth		Anak-Anak Children		Jumlah Total	
	L/M	P/F	L/M	P/F	L/M	P/F	L/M	P/F
(1)	(2)	(3)	(4)	(5)	(6)	(7)	(8)	(9)
Januari / January	2	1	-	-	-	-	2	1
Februari / February	2	-	1	-	-	-	3	-
Maret / March	1	-	-	-	-	-	1	-
April / April	11	-	3	-	1	-	15	-
Mei / May	12	-	1	-	-	-	13	-
Juni / June	6	4	1	-	-	-	7	4
Juli / July	7	-	-	-	-	-	7	-
Agustus / August	9	-	2	-	-	-	11	-
September / September	28	-	-	-	-	-	28	-
Oktober / October	17	-	2	-	-	-	19	-
November / November	-	-	1	-	-	-	1	-
Desember / December	8	2	-	-	-	-	8	2
Kepulauan Selayar	103	7	11	-	1	-	115	7

Catatan/Note: -

Sumber/Source: Rumah Tahanan Negara Kabupaten Kepulauan Selayar/State Prison of Kepulauan Selayar Regency

Tabel 4.5.12 **Tambahan Narapidana Berdasarkan Putusan Pengadilan Negeri Selayar Menurut Bulan, Lama Dipenjara, dan Jenis Kelamin di Kabupaten Kepulauan Selayar, 2020**
Extra Criminal Addition Based Upon Civil Court Decision Selayar by Month, Prison Time, and Sex in Kepulauan Selayar Regency, 2020

Bulan Month	Seumur Hidup Life Age		Lebih Dari 5 Tahun More Than 5 Years		1 s.d. 5 Tahun 1 to 5 Years	
	L/M	P/F	L/M	P/F	L/M	P/F
(1)	(2)	(3)	(4)	(5)	(6)	(7)
Januari / January	-	-	-	-	-	-
Februari / February	-	-	-	-	1	-
Maret / March	-	-	-	-	1	-
April / April	-	-	-	-	6	-
Mei / May	-	-	1	-	5	-
Juni / June	-	-	1	-	3	-
Juli / July	-	-	-	-	1	-
Agustus / August	-	-	-	-	6	-
September / September	-	-	1	-	3	-
Oktober / October	-	-	-	-	1	-
November / November	-	-	-	-	1	-
Desember / December	-	-	-	-	1	1
Kepulauan Selayar	-	-	3	-	29	1

Lanjutan Tabel/*Continued Table* 4.5.12

Bulan Month	Kurang Dari 1 Tahun Less Than 1 Year		Jumlah Total	
	L/M	P/F	L/M	P/F
(1)	(8)	(9)	(10)	(11)
Januari / January	2	1	2	1
Februari / February	2	-	3	-
Maret / March	-	-	1	-
April / April	9	-	15	-
Mei / May	7	-	13	-
Juni / June	3	4	7	4
Juli / July	6	-	7	-
Agustus / August	5	-	11	-
September / September	24	-	28	-
Oktober / October	18	-	19	-
November / November	-	-	1	-
Desember / December	7	1	8	2
Kepulauan Selayar	83	6	115	7

Catatan/Note: -

Sumber/Source: Rumah Tahanan Negara Kabupaten Kepulauan Selayar/*State Prison of Kepulauan Selayar Regency*

Tabel 4.5.13 Jumlah Pelanggaran Lalu Lintas di Kabupaten Kepulauan Selayar, 2020
Table *Number of Traffic Violation in Kepulauan Selayar Regency, 2020*

Bulan Month	Ditindak Acted	Divonis Verdict	Jumlah Denda Total Amount of Fines (Rupiah)
(1)	(2)	(3)	(4)
Januari / January	40	37	6 020 000
Februari / February	55	35	6 900 000
Maret / March	70	90	18 135 000
April / April	20	28	9 000 000
Mei / May	15	17	4 950 000
Juni / June	25	27	6 400 000
Juli / July	85	33	6 500 000
Agustus / August	30	57	24 500 000
September / September	20	19	3 951 000
Oktober / October	51	27	2 275 000
November / November	-	-	-
Desember / December	-	-	-
Kepulauan Selayar	411	370	88 631 000

Catatan/Note: -

Sumber/Source: Kepolisian Resort Kabupaten Kepulauan Selayar/Kepulauan Selayar Regency's Police Station

Tabel
Table 4.5.14

**Jumlah Kecelakaan Lalu Lintas dan Kerugian Materi di
Kabupaten Kepulauan Selayar, 2020**
*Number of Traffic Accidents and Material Lost in Kepulauan
Selayar Regency, 2020*

Bulan Month	Jumlah Kecelakaan Number of Accident	Mati Death	Luka Berat Serious Injury	Luka Ringan Minor Injury	Kerugian Materi Material Lost (Rupiah)
(1)	(2)	(3)	(4)	(5)	(6)
Januari / January	9	1	1	9	23 000 000
Februari / February	8	-	1	8	6 800 000
Maret / March	7	-	-	10	5 000 000
April / April	4	-	-	5	3 000 000
Mei / May	10	1	1	16	4 600 000
Juni / June	8	1	-	13	13 500 000
Juli / July	8	1	-	6	17 700 000
Agustus / August	6	-	-	10	2 400 000
September / September	5	-	-	6	2 200 000
Oktober / October	6	-	-	9	6 000 000
November / November	7	-	-	8	2 900 000
Desember / December	7	1	1	10	3 500 000
Kepulauan Selayar	85	5	4	110	90 600 000

Catatan/Note: -

Sumber/Source: Kepolisian Resort Kabupaten Kepulauan Selayar/Kepulauan Selayar Regency's Police Station

4.6 LAINNYA OTHERS

Tabel 4.6.1 **Jumlah SIM yang Dikeluarkan Menurut Jenisnya di Kabupaten Kepulauan Selayar, 2020**
Table 4.6.1 **Number of Driver's License Approved in Kepulauan Selayar Regency, 2020**

Bulan Month	A	A Umum General	B.I	B.I Umum General	B.II	B.II Umum General	C	Jumlah Total
(1)	(2)	(3)	(4)	(5)	(6)	(7)	(8)	(9)
Januari / January	90	-	1	1	-	-	297	389
Februari / February	59	1	2	-	-	-	190	252
Maret / March	44	-	2	3	-	-	183	232
April / April	46	-	1	2	-	-	142	191
Mei / May	27	-	1	2	-	-	93	123
Juni / June	60	-	-	3	1	3	250	317
Juli / July	67	-	3	5	-	-	284	359
Agustus / August	54	-	1	3	-	-	218	276
September / September	74	1	4	-	1	-	221	301
Oktober / October	75	1	8	1	-	-	229	314
November / November	77	3	3	1	1	-	315	400
Desember / December	-	-	-	-	-	-	-	-
Jumlah/Total	673	6	26	21	3	3	2 422	3 154

Catatan/Note: -

Sumber/Source: Kepolisian Resort Kabupaten Kepulauan Selayar/Kepulauan Selayar Regency's Police Station

05 Pertanian, Kehutanan, Peternakan, dan Perikanan *Agriculture, Forestry, Livestock, and Fishery*

Produksi terbanyak

di Kepulauan Selayar tahun 2020

Sayuran

Vegetables



Labu Siam
Chayote

674 Kuintal

Biofarmaka

Medical Plants



Kunyit
Turmeric

966 kg

Buah-buahan

Fruits



Jeruk Siam
Orange

32.228 Kuintal

Perkebunan

Estate Crops



Kelapa
Coconut

24.120,34 ton

PENJELASAN TEKNIS

TECHNICAL NOTES

1. Tanaman sayuran dan buah-buahan semusim

Tanaman sayuran semusim adalah tanaman sumber vitamin, garam mineral dan lain-lain yang dikonsumsi dari bagian tanaman yang berupa daun, bunga, buah, dan umbinya, yang berumur kurang dari satu tahun.

Tanaman buah-buahan semusim adalah tanaman sumber vitamin, garam mineral, dan lain-lain yang dikonsumsi dari bagian tanaman yang berupa buah, berumur kurang dari satu tahun, tidak berbentuk pohon/rumpun tetapi menjalar dan berbatang lunak.

2. Tanaman buah-buahan dan sayuran tahunan

Tanaman buah-buahan tahunan adalah tanaman sumber vitamin, garam mineral, dan lain-lain yang dikonsumsi dari bagian tanaman yang berupa buah dan merupakan tanaman tahunan.

Tanaman sayuran tahunan adalah tanaman sumber vitamin, garam mineral, dan lain-lain yang dikonsumsi dari bagian tanaman yang berupa daun dan atau buah yang berumur lebih dari satu tahun.

1. Seasonal vegetable and fruit plants

Seasonal vegetable plants are plants which are the sources of vitamin, mineral salt, etc, consumed from the part of the plant in the form of leaf, flower, fruit, and root with the age of less than one year.

Seasonal fruit plants are plants which are the sources of vitamin, mineral salt, etc, consumed from the part of the plant in the form of fruits. These plants are creeps with the age of less than one year.

2. Annual fruit and vegetable plants

Annual fruit plants are plants which are the sources of vitamin, contained mineral salt, etc, consumed from the part of plant in the form of fruit and more than one year of age.

Annual vegetable plants are plants which are the sources of vitamin, contained mineral salt, etc, consumed from the part of the plant in the form of vegetable and more than one year of age.

3. **Tanaman biofarmaka** adalah tanaman yang bermanfaat untuk obat-obatan, kosmetik, dan kesehatan yang dikonsumsi atau digunakan dari bagian-bagian tanaman seperti daun, batang, buah, umbi (rimpang) ataupun akar.

4. **Luas panen tanaman hortikultura** adalah luas tanaman sayuran, buah-buahan, biofarmaka, dan tanaman hias yang diambil hasilnya/dipanen pada periode pelaporan.

5. **Luas panen untuk tanaman sayuran** adalah luas tanaman yang dipanen sekaligus/habis/dibongkar dan luas tanaman yang dipanen berkali-kali (lebih dari satu kali)/belum habis.

Tanaman yang dipanen sekaligus/ habis/dibongkar adalah tanaman yang sehabis panen langsung dibongkar/dicabut, terdiri dari bawang merah, bawang putih, bawang daun, kentang, kol/kubis, kembang kol, petsai/sawi, wortel, lobak, dan kacang merah.

Tanaman yang dipanen berkali-kali (lebih dari satu kali)/belum habis adalah tanaman yang pemanenannya lebih dari satu kali dan biasanya dibongkar apabila panen terakhir sudah tidak memadai lagi, terdiri dari: kacang

3. **Medicinal plants** are plants which are useful for medicine. It is consumed from part of the plant such as leaf, flower, fruit, tuber, and root.

4. **Harvested area of horticulture** is area which vegetable, fruit, medicinal and ornamental plant of crop harvested during the period of report.

5. **Harvested area of vegetables** is area of entirely plant harvested/demolished and plant harvested several times/undemolished.

Entirely plants harvested/demolished are plants usually harvested once and demolished to be substituted by other plants, consisting of: shallots, garlic, leeks, potato, cabbage, cauli flower, mustard green, carrots, chinese radish, and red kidney beans.

Plants harvested several times/undemolished are plants usually harvested more than once and demolished in the case that the last harvest was economically not profitable. They consist of: yard long beans, chili, small chili,

panjang, cabe besar, cabe rawit, jamur, tomat, terung, buncis, ketimun, labu siam, kangkung, bayam, melon, semangka, dan blewah.

mushroom, tomatoes, egg plant, frech beans, cucumber, pumpkin/chajota, swamp cabbage, spinach, melon, watermelon, and blewah.

6. Produksi hortikultura adalah hasil menurut bentuk produk dari setiap tanaman sayuran, buah-buahan, biofarmaka dan tanaman hias yang diambil berdasarkan luas yang dipanen/tanaman yang menghasilkan pada bulan/triwulan laporan.

6. Horticulture production is the standard production quantity form of vegetable, fruit, medicinal and ornamental plant based on harvested area/the number of production plants reported monthly/quarterly.

7. Kawasan hutan adalah wilayah tertentu yang berupa hutan, yang ditunjuk dan atau ditetapkan oleh pemerintah untuk dipertahankan keberadaannya sebagai hutan tetap. Hal ini untuk menjamin kepastian hukum mengenai status kawasan hutan, letak batas dan luas suatu wilayah tertentu yang sudah ditunjuk menjadi kawasan hutan tetap. Kawasan hutan Indonesia ditetapkan oleh Menteri Kehutanan dalam bentuk Surat Keputusan Menteri Kehutanan tentang Penunjukan Kawasan Hutan ini disusun berdasarkan hasil pemaduserasian antara Rencana Tata Ruang Wilayah Provinsi (RTRWP) dengan Tata Guna Hutan Kesepakatan (TGHK). Penunjukan kawasan hutan mencakup pula kawasan perairan yang menjadi bagian dari Kawasan Suaka Alam (SKA) dan Kawasan Pelestarian

7. Forest area is a specific territory of forest ecosystem determined and or decided by the government as a permanent forest. Such decision is important to maintain the size of forest area and to ensure its legitimation and boundary demarcation of permanent forest. Indonesian forest area is determined by the Minister of Forestry in the format of Ministerial Decree on the Designation of Provincial Forest Area and Inland Water, Coastal and Marine Ecosystem. The designation of Forest Area is formulated based on integrated and harmonized of Provincial Spatial Planning (RTRWP) and Forest Land Use by Consensus (TGHK). The designation of forest area in some cases also cover inland water, coastal and marine ecosystem that may become part Sanctuary Reserve Area (KSA) and Nature Conservation Area (KPA).

Alam (KPA).

- 8. Kawasan Suaka Alam (KSA)** adalah kawasan dengan ciri khas tertentu, baik di darat maupun di perairan yang mempunyai fungsi pokok sebagai kawasan pengawetan keanekaragaman tumbuhan dan satwa serta ekosistemnya, yang juga berfungsi sebagai wilayah sistem penyangga kehidupan.
- 8. A Sanctuary Reserve Area** is a specific terrestrial or aquatic area having specific criteria for preserving biodiversity plant and animal as well as ecosystem, which also serve as life support system.
- 9. Kawasan Pelestarian Alam (KPA)** adalah kawasan dengan ciri khas tertentu, baik di darat maupun di perairan yang mempunyai fungsi pokok perlindungan sistem penyangga kehidupan, pengawetan keanekaragaman jenis tumbuhan dan satwa, serta pemanfaatan secara lestari sumber daya alam hayati dan ekosistemnya.
- 9. A Nature Conservation area** is a specific terrestrial or aquatic area whose main function is to serve life support system and preserve diversity of plant and animal species, as well as to provide a sustainable utilization of living resources and their ecosystems.
- 10. Hutan Konservasi** adalah kawasan hutan dengan ciri khas tertentu, yang mempunyai fungsi pokok pengawetan keanekaragaman tumbuhan dan satwa serta ekosistemnya.
- 10. Conservation Forest** is a forest area having specific characteristic established for the purposes of conservation of animal and plant species as well as their ecosystem.
- 11. Hutan Lindung** adalah kawasan hutan yang mempunyai fungsi pokok sebagai perlindungan sistem penyangga kehidupan untuk mengatur tata air, mencegah banjir, mengendalikan erosi, mencegah intrusi air laut, dan memelihara kesuburan
- 11. Protection Forest** is a forest area designated to serve life support system, maintain hydrological system, prevent of flood, erosion control, seawater intrusion, and maintain soil fertility.

tanah.

- 12. Lahan Kritis** Penetapan lahan kritis mengacu pada lahan yang telah sangat rusak karena kehilangan penutupan vegetasinya, sehingga kehilangan atau berkurang fungsinya sebagai penahan air, pengendalian erosi, siklus hara, pengatur iklim mikro, dan retensi karbon. Berdasarkan kondisi vegetasinya, kondisi dapat diklasifikasikan sebagai: sangat kritis, kritis, agak kritis, potensial kritis, dan kondisi normal.
- 12. Critical Lands** *Critical land refers to a piece of land severely damaged due to lost of its vegetation cover so that its functions as water retention, erosion control, nutrient cycling, micro climate regulator and carbon retention are completely depleted. Based upon its vegetation condition, the land could be classified as: very critical, critical, slight critical, potential critical, and normal condition.*
- 13. Kayu Bulat** Produksi hasil hutan utama yang dihasilkan dari hutan adalah kayu bulat. Produksi kayu bulat ini di hasilkan dari hutan alam melalui kegiatan perusahaan Hak Pengusahaan Hutan (HPH/IUPHHK), kegiatan ijin pemanfaatan kayu (IPK) dalam rangka pembukaan wilayah hutan, pembangunan hutan tanaman industri (HTI), serta kegiatan hutan rakyat.
- 13. Log** *The main product of commercial forest operation is log. The log is harvested from various sources such as natural forest granted to concessionaires (IUPHHK/HPH), land clearing activities (IPK), industrial forest plantation (HTI) and community forest.*
- 14. Kayu Gergajian** Merupakan kayu hasil konversi kayu bulat dengan menggunakan mesin gergaji, mempunyai bentuk yang teratur dengan sisi-sisi sejajar sudut-sudutnya siku dengan ketebalan tibat lebih dari 6 cm dan kadar air tidak lebih dari 18 persen. Kayu gergajian yang diolah langsung dari kayu bulat, wajib didukung dengan dokumen yang sah.
- 14. Sawn Timber** *Constitutes a sawmill product derived from logs as raw material. The product is characterized with regular forms having parallel sides at right angle to each other, thickness not more than 6 cm and moisture content not to exceed 18 percent. Sawn timber produced directly from logs must be certified by a legal document.*

- 15. Kayu Lapis** adalah panel kayu yang tersusun dari lapisan veneer dibagian luarnya, sedangkan dibagian intinya (core) bisa berupa veneer atau material lain, diikat dengan lem kemudian di-press (ditekan) sedemikian rupa sehingga menjadi panel yang kuat. Termasuk dalam artian ini adalah kayu lapis yang dilapisi lagi dengan material lain.
- 15. Plywood** is wood panel consisting of layers pressed together in between veneers; the core may be veneer or some other material, bound together with glue and pressed tightly together to make a strong panel. Included to this definition is plywood covered with other materials.
- 16. Rumah Tangga Perikanan Tangkap** adalah rumah tangga yang melakukan kegiatan penangkapan ikan/binatang air lainnya/tanaman air dengan tujuan sebagian/seluruh hasilnya untuk dijual.
- 16. A capture fishery household** is a household conducting activities in culturing fishes/other aquatic animals/aquatic plants, for which the products are wholly or partly to be sold.
- 17. Rumah Tangga Perikanan Budidaya** adalah rumah tangga yang melakukan kegiatan budidaya ikan/binatang air lainnya/tanaman air dengan tujuan sebagian/seluruh hasilnya untuk dijual.
- 17. An aquaculture fishery household** is a household conducting activities in culturing fishes/other aquatic animals/aquatic plants, for which the products are wholly or partly to be sold.

ULASAN**DESCRIPTION****Hortikultura**

Tanaman hortikultura sayuran yang paling banyak dihasilkan di Kepulauan Selayar adalah dari jenis tomat dimana dari 41 hektar mampu menghasilkan 321 kuintal pada tahun 2020. Sedangkan pada jenis buah- buahan, makanan khas Kepulauan Selayar yaitu Jeruk Keprok/Siam, menduduki peringkat pertama produksi buah- buahan pada tahun 2020 dengan menghasilkan 32.288 kuintal.

Perkebunan

Sesuai letak geografisnya, lebih dari 50% tanaman perkebunan dipergunakan untuk penanaman Kelapa.

Peternakan

Populasi ternak di Kepulauan Selayar mayoritas adalah Kambing dengan jumlah ternak terbanyak berada di Kecamatan Bontomatene. Sedangkan dari populasi unggas, jumlah ayam kampung masih mendominasi dengan jumlah unggas sebanyak 425.184 ekor di tahun 2020.

Perikanan

Pada tahun 2020, dari sektor perikanan tangkap jumlah rumah tangga menurun jika dibandingkan dengan tahun 2019 yaitu 6.945. Sedangkan

Horticulture

The most productive vegetable in Kepulauan Selayar is tomato which provide 511 quintal from 51 hectare area in 2019. While the most productive fruit is Orange, as Kepulauan Selayar's trademark in the first of most production fruit in 2018 with 31,843 quintal oranges.

Estate Crops

Due to geographical condition, more than 50% of estate crops used for coconuts.

Livestock

Majority of livestock lived in Kepulauan Selayar is Goat with the most populated livestock located in Subdistrict of Bontomatene. Moreover, the poltery population was dominated by Native Chicken with 425,184 chickens in 2020.

Fishery

In 2020, from the fish capture sector the number of household is decrease if compared by 2019 was 6,945. While fish capture production in 2020 is 18,729.20

produksi perikanan tangkap pada tahun 2020 adalah 18.729,20 ton.

Sedangkan dari sektor perikanan budaya, 47,38% rumah tangga perikanan menggunakan jenis budidaya laut yaitu 361. Untuk jenis budidaya tambak sebanyak 320 rumah tangga, jaring apung 75 rumah tangga, dan jenis kolam sebanyak 6 rumah tangga.

Kehutanan

Wilayah kehutanan di Kepulauan Selayar masih didominasi oleh Hutan Lindung dan kemudian diikuti dengan Hutan Produksi yang masih Terbatas.

tons.

Whereas from aquaculture sector, 47.38% of fishery households used the type marine culture, namely 361. For the number of brackish water pond households as 320, floating cage households 75, and type of pond is 6 Housholds .

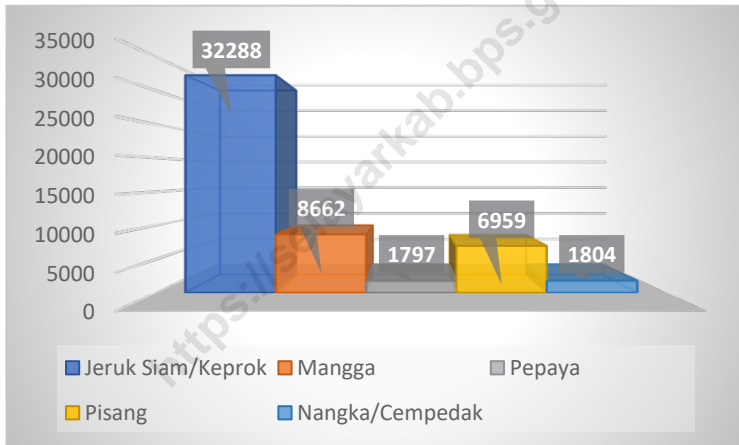
Forestry

The forest of Kepulauan Selayar dominated by Protection Forest, followed by Limited Production Forest.

<https://selayarkab.go.id>

Gambar 5.1
Figures

Produksi Buah Unggulan Kabupaten Kepulauan Selayar (kuintal), 2020
Highest Fruit Production in Kepulauan Selayar Regency (quintal), 2020



Sumber/Source: BPS, Statistik Pertanian Hortikultura SPH-BST/BPS-Statistics Indonesia, Agricultural Statistic for Horticulture SPH-BST

**5.1 HORTIKULTURA
HORTICULTURE**

Tabel 5.1.1 Luas Panen Tanaman Sayuran Menurut Kecamatan dan Jenis Tanaman di Kabupaten Kepulauan Selayar (ha), 2019 dan 2020
Harvested Area of Vegetables by Subdistrict and Kind of Plant in Kepulauan Selayar Regency (ha), 2019 and 2020

Kecamatan Subdistrict	Bawang Merah/Shallot		Cabai Besar/Chili/Big Chili	
	2019	2020	2019	2020
(1)	(2)	(3)	(4)	(5)
Pasimarannu	-	-	2	8
Pasilambena	-	-	-	-
Pasimassunggu	-	-	-	-
Takabonerate	-	-	-	-
Pasimassunggu Timur	-	-	3	5
Bontosikuyu	-	2	-	-
Bontoharu	-	-	3	-
Benteng	-	-	-	-
Bontomanai	-	1	2	3
Bontomatene	1	-	-	-
Buki	3	3	-	2
Kepulauan Selayar	4	6	10	18

Lanjutan Tabel/*Continued Table* 5.1.1

Kecamatan Subdistrict	Cabai Rawit/ <i>Chili/Cayenne</i> Pepper		Kentang/ <i>Potato</i>	
	2019	2020	2019	2020
(1)	(6)	(7)	(8)	(9)
Pasimarannu	5	11	-	-
Pasilambena	2	7	-	-
Pasimassunggu	3	4	-	-
Takabonerate	2	1	-	-
Pasimassunggu Timur	2	8	-	-
Bontosikuyu	3	3	-	-
Bontoharu	3	3	-	-
Benteng	-	1	-	-
Bontomanai	4	4	-	-
Bontomatene	3	4	-	-
Buki	6	3	-	-
Kepulauan Selayar	33	49	-	-

Lanjutan Tabel/*Continued Table 5.1.1*

Kecamatan Subdistrict	Kubis/Cabbage		Tomat/Tomato	
	2019	2020	2019	2020
(1)	(6)	(7)	(8)	(9)
Pasimarannu	-	-	4	9
Pasilambena	-	-	3	4
Pasimassunggu	-	-	4	3
Takabonerate	-	-	2	2
Pasimassunggu Timur	1	-	3	-
Bontosikuyu	-	-	3	3
Bontoharu	-	-	3	3
Benteng	-	-	1	-
Bontomanai	-	-	3	3
Bontomatene	-	-	7	5
Buki	-	-	18	9
Kepulauan Selayar	1	-	51	41

Lanjutan Tabel/Continued Table 5.1.1

Kecamatan Subdistrict	Bawang Putih/Garlic		Kacang Panjang/Long Beans		Labu Siam/Chayote	
	2019	2020	2019	2020	2019	2020
(1)	(10)	(11)	(12)	(13)	(14)	(15)
Pasimarannu	-	-	2	4	30	17
Pasilambena	-	-	4	6	-	-
Pasimassunggu	-	-	3	2	-	-
Takabonerate	-	-	4	4	-	-
Pasimassunggu Timur	-	-	4	6	-	-
Bontosikuyu	-	-	2	2	-	-
Bontoharu	-	-	5	2	-	-
Benteng	-	-	-	-	-	-
Bontomanai	-	-	-	1	-	-
Bontomatene	-	-	6	4	-	-
Buki	-	-	8	15	-	-
Kepulauan Selayar	-	-	38	46	30	17

Catatan/Note: -

Sumber/Source: BPS, Statistik Pertanian Hortikultura SPH-SBS/BPS-Statistics Indonesia, Agricultural Statistic for Horticulture SPH-SBS

Tabel 5.1.2 **Produksi Tanaman Sayuran Menurut Kecamatan dan Jenis Tanaman di Kabupaten Kepulauan Selayar (kuintal), 2019 dan 2020**
Production of Vegetables by Subdistrict and Kind of Plant in Kepulauan Selayar Regency (quintal), 2019 dan 2020

Kecamatan Subdistrict	Bawang Merah/Shallot		Cabai Besar/Chili/Big Chili	
	2019	2020	2019	2020
(1)	(2)	(3)	(4)	(5)
Pasimarannu	-	-	23	62
Pasilambena	-	-	-	-
Pasimassunggu	-	-	-	-
Takabonerate	-	-	-	-
Pasimassunggu Timur	-	-	32	46
Bontosikuyu	-	120	-	-
Bontoharu	-	-	19	-
Benteng	-	-	-	-
Bontomanai	-	2	14	9
Bontomatene	2	-	-	-
Buki	6	6	-	15
Kepulauan Selayar	8	128	88	132

Lanjutan Tabel/*Continued Table* 5.1.2

Kecamatan Subdistrict	Cabai Rawit/ <i>Chili/Cayenne</i> Pepper		Kentang/ <i>Potato</i>	
	2019	2020	2019	2020
(1)	(6)	(7)	(8)	(9)
Pasimarannu	43	28	-	-
Pasilambena	22	74	-	-
Pasimassunggu	14	24	-	-
Takabonerate	9	11	-	-
Pasimassunggu Timur	6	38	-	-
Bontosikuyu	14	26	-	-
Bontoharu	16	18	-	-
Benteng	-	10	-	-
Bontomanai	17	12	-	-
Bontomatene	45	32	-	-
Buki	48	12	-	-
Kepulauan Selayar	234	285	-	-

Lanjutan Tabel/*Continued Table 5.1.2*

Kecamatan Subdistrict	Kubis/Cabbage		Tomat/Tomato	
	2019	2020	2019	2020
(1)	(6)	(7)	(8)	(9)
Pasimarannu	-	-	99	101
Pasilambena	-	-	36	24
Pasimassunggu	-	-	75	39
Takabonerate	-	-	12	18
Pasimassunggu Timur	7	-	9	-
Bontosikuyu	-	-	21	31
Bontoharu	-	-	10	5
Benteng	-	-	3	-
Bontomanai	-	-	15	11
Bontomatene	-	-	61	41
Buki	-	-	170	51
Kepulauan Selayar	7	-	511	321

Lanjutan Tabel/*Continued Table 5.1.2*

Kecamatan Subdistrict	Bawang Putih/Garlic		Kacang Panjang/Long Beans		Labu Siam/Chayote	
	2019	2020	2019	2020	2019	2020
(1)	(10)	(11)	(12)	(13)	(14)	(15)
Pasimarannu	-	-	31	18	211	674
Pasilambena	-	-	58	36	-	-
Pasimassunggu	-	-	50	28	-	-
Takabonerate	-	-	16	33	-	-
Pasimassunggu Timur	-	-	12	18	-	-
Bontosikuyu	-	-	7	11	-	-
Bontoharu	-	-	13	4	-	-
Benteng	-	-	-	-	-	-
Bontomanai	-	-	-	5	-	-
Bontomatene	-	-	54	37	-	-
Buki	-	-	84	170	-	-
Kepulauan Selayar	-	-	325	360	211	674

Catatan/Note: -

Sumber/Source: BPS, Statistik Pertanian Hortikultura SPH-SBS/BPS-Statistics Indonesia, Agricultural Statistic for Horticulture SPH-SBS

Tabel
Table 5.1.3

Luas Panen Tanaman Sayuran dan Buah-buahan Semusim Menurut Jenis Tanaman di Kabupaten Kepulauan Selayar (ha), 2017–2020
Harvested Area of Seasonal Vegetables and Fruits by Kind of Plant in Kepulauan Selayar Regency (ha), 2017–2020

Jenis Tanaman Kind of Plants	2017	2018	2019	2020
(1)	(2)	(3)	(4)	(5)
Sayuran/Vegetables:				
Bawang Merah/Shallots	-	1	4	6
Bawang Putih/Garlic	-	-	-	-
Cabai Besar/Chili/Big Chili	8	13	10	18
Cabai Rawit/Chili/Cayenne Pepper	51	41	33	49
Kentang/Potato	-	-	-	-
Kubis/Cabbage	-	-	1	-
Kacang Panjang/Long Beans	50	29	38	46
Labu Siam/Chayote	40	40	30	17
Buah–buahan/Fruits:				
Melon/Melon	1	-	-	1
Semangka/Watermelon	1	1	-	1

Catatan/Note: -

Sumber/Source: BPS, Statistik Pertanian Hortikultura SPH-SBS/BPS-Statistics Indonesia, Agricultural Statistic for Horticulture SPH-SBS

Tabel
Table 5.1.4

Produksi Tanaman Sayuran dan Buah-buahan Semusim Menurut Jenis Tanaman di Kabupaten Kepulauan Selayar(kuintal), 2017–2020
Production of Seasonal Vegetables and Fruits by Kind of Plant in Kepulauan Selayar Regency(quintal), 2017–2020

Jenis Tanaman Kind of Plants	2017	2018	2019	2020
(1)	(2)	(3)	(4)	(5)
Sayuran/Vegetables:				
Bawang Merah/ <i>Shallots</i>	-	2	8	128
Bawang Putih/ <i>Garlic</i>	-	-	-	-
Cabai Besar/ <i>Chili/Big Chili</i>	50	156	88	132
Cabai Rawit/ <i>Chili/Cayenne Pepper</i>	617	307	234	285
Kentang/ <i>Potato</i>	-	-	-	-
Kubis/ <i>Cabbage</i>	-	-	7	-
Kacang Panjang/ <i>Long Beans</i>	393	247	325	360
Labu Siam/ <i>Chayote</i>	571	318	211	674
Buah–buahan/Fruits:				
Melon/ <i>Melon</i>	15	-	-	3
Semangka/ <i>Watermelon</i>	22	8	-	3

Catatan/Note: -

Sumber/Source: BPS, Statistik Pertanian Hortikultura SPH-SBS/BPS-Statistics Indonesia, Agricultural Statistic for Horticulture SPH-SBS

Tabel
Table 5.1.5

Luas Panen Tanaman Biofarmaka Menurut Kecamatan dan Jenis Tanaman di Kabupaten Kepulauan Selayar (m²), 2019 dan 2020
Harvested Area of Medicinal Plants by Subdistrict and Kind of Plant in Kepulauan Selayar Regency(m²), 2019 and 2020

Kecamatan Subdistrict	Jahe Ginger		Laos/Lengkuas Galanga		Kencur East Indian Galangal	
	2019	2020	2019	2020	2019	2020
(1)	(2)	(3)	(4)	(5)	(6)	(7)
Pasimarannu	60	75	125	130	80	80
Pasilambena	71	50	145	165	62	50
Pasimassunggu	-	5	-	106	-	6
Takabonerate	100	100	100	80	100	100
Pasimassunggu Timur	80	50	130	90	5	5
Bontosikuyu	115	115	43	50	40	40
Bontoharu	80	-	40	-	30	-
Benteng	30	-	20	-	-	-
Bontomanai	2	3	2	1	2	1
Bontomatene	95	165	25	15	50	100
Buki	50	10	45	9	60	10
Kepulauan Selayar	683	573	675	646	429	392

Lanjutan Tabel/*Continued Table 5.1.5*

Kecamatan Subdistrict	Kunyit Turmeric		Temulawak Java Turmeric		Temuireng Black Turmeric	
	2019	2020	2019	2020	2019	2020
(1)	(8)	(9)	(10)	(11)	(12)	(13)
Pasimarannu	175	200	25	30	20	20
Pasilambena	158	172	-	-	-	-
Pasimassunggu	-	25	-	4	-	-
Takabonerate	100	110	50	140	-	30
Pasimassunggu Timur	13	15	-	-	-	-
Bontosikuyu	111	135	30	45	55	45
Bontoharu	12	-	30	-	-	-
Benteng	35	-	-	-	-	-
Bontomanai	2	4	2	3	-	-
Bontomatene	220	120	50	25	-	-
Buki	200	20	85	30	75	20
Kepulauan Selayar	1 026	801	272	277	150	115

Catatan/Note: -

Sumber/Source: BPS, Statistik Pertanian Hortikultura SPH-TBF/BPS-Statistics Indonesia, Agricultural Statistic for Horticulture SPH-TBF

Tabel 5.1.6 **Produksi Tanaman Biofarmaka Menurut Kecamatan dan Jenis Tanaman di Kabupaten Kepulauan Selayar (kg), 2019 and 2020**
Production of Medicinal Plants by Subdistrict and Kind of Plant in Kepulauan Selayar Regency (kg), 2019 and 2020

Kecamatan Subdistrict	Jahe Ginger		Laos/Lengkuas Galanga		Kencur East Indian Galangal	
	2019	2020	2019	2020	2019	2020
(1)	(2)	(3)	(4)	(5)	(6)	(7)
Pasimarannu	100	97	240	143	160	104
Pasilambena	121	166	166	446	62	140
Pasimassunggu	-	5	-	106	0	6
Takabonerate	150	130	130	100	80	80
Pasimassunggu Timur	104	25	65	35	5	2
Bontosikuyu	85	75	42	39	30	30
Bontoharu	80	-	40	-	15	-
Benteng	30	-	20	-	-	-
Bontomanai	2	3	2	1	2	1
Bontomatene	94	217	30	20	31	90
Buki	60	10	75	30	45	10
Kepulauan Selayar	826	728	810	920	430	463

Lanjutan Tabel/*Continued Table* 5.1.6

Kecamatan Subdistrict	Kunyit Turmeric		Temulawak Java Turmeric		Temuireng Black Turmeric	
	2019	2020	2019	2020	2019	2020
(1)	(8)	(9)	(10)	(11)	(12)	(13)
Pasimarannu	350	220	42	36	36	26
Pasilambena	183	360	-	-	-	-
Pasimassunggu	-	25	-	4	-	-
Takabonerate	150	150	65	140	-	20
Pasimassunggu Timur	13	7	-	-	-	-
Bontosikuyu	100	95	45	31	47	30
Bontoharu	6	-	19	-	-	-
Benteng	35	-	-	-	-	-
Bontomanai	2	4	2	3	-	-
Bontomatene	185	95	34	21	-	-
Buki	168	10	84	28	77	18
Kepulauan Selayar	1 192	966	291	263	160	94

Catatan/Note: -

Sumber/Source: BPS, Statistik Pertanian Hortikultura SPH-TBF/BPS-Statistics Indonesia, Agricultural Statistic for Horticulture SPH-TBF

Tabel 5.1.7 **Luas Panen Tanaman Biofarmaka Menurut Jenis Tanaman di Kabupaten Kepulauan Selayar (m²), 2017–2020**
Table 5.1.7 **Harvested Area of Medicinal Plants by Kind of Plant in Kepulauan Selayar Regency (m²), 2017–2020**

Jenis Tanaman Kind of Plants	2017	2018	2019	2020
(1)	(2)	(3)	(4)	(5)
Jahe/Ginger	674	496	683	573
Kencur/East Indian Galangal	309	225	429	392
Kunyit/Turmeric	754	553	1 026	801
Laos/Lengkuas/Galangal	920	677	675	646
Temulawak/Java Turmeric	367	305	272	277
Temuireng/Black Turmeric	113	64	150	115

Catatan/Note: -

Sumber/Source: BPS, Statistik Pertanian Hortikultura SPH-TBF/BPS-Statistics Indonesia, Agricultural Statistic for Horticulture SPH-TBF

Tabel 5.1.8 **Produksi Tanaman Biofarmaka Menurut Jenis Tanaman di Kabupaten Kepulauan Selayar (kg), 2017–2020**
Production of Medicinal Plants by Kind of Plant in Kepulauan Selayar Regency (kg), 2017–2020

Jenis Tanaman Kind of Plants	2017	2018	2019	2020
(1)	(2)	(3)	(4)	(5)
Jahe/Ginger	1 193	607	826	728
Kencur/East Indian Galangal	407	257	430	463
Kunyit/Turmeric	1 334	816	1 192	966
Laos/Lengkuas/Galanga	1 654	967	810	920
Temulawak/Java Turmeric	698	274	291	263
Temuireng/Black Turmeric	351	63	160	94

Catatan/Note: -

Sumber/Source: BPS, Statistik Pertanian Hortikultura SPH-TBF/BPS-Statistics Indonesia, Agricultural Statistic for Horticulture SPH-TBF

Tabel
Table 5.1.9

Luas Panen Tanaman Hias Menurut Kecamatan dan Jenis Tanaman di Kabupaten Kepulauan Selayar (m²), 2019 and 2020
Harvested Area of Ornamental Plants by Subdistrict and Kind of Plant in Kepulauan Selayar Regency (m²), 2019 and 2020

Kecamatan Subdistrict	Anggrek/Orchid		Krisan/Chrysantemum	
	2019	2020	2019	2020
(1)	(2)	(3)	(4)	(5)
Pasimarannu	–	–	–	–
Pasilambena	–	–	–	–
Pasimassunggu	–	–	–	–
Takabonerate	–	–	–	–
Pasimassunggu Timur	–	–	–	–
Bontosikuyu	–	–	–	–
Bontoharu	–	–	–	–
Benteng	–	–	–	–
Bantomanai	–	–	–	–
Bontomatene	–	–	–	–
Buki	–	–	–	–
Kepulauan Selayar	–	–	–	–

Lanjutan Tabel/*Continued Table* 5.1.9

Kecamatan <i>Subdistrict</i>	Mawar/Rose		Sedap Malam/Tuberose	
	2019	2020	2019	2020
(1)	(6)	(7)	(8)	(9)
Pasimarannu	–	–	–	–
Pasilambena	–	–	–	–
Pasimassunggu	–	–	–	–
Takabonerate	–	–	–	–
Pasimassunggu Timur	–	–	–	–
Bontosikuyu	–	–	–	–
Bontoharu	–	–	–	–
Benteng	–	–	–	–
Bontomanai	–	–	–	–
Bontomatene	–	–	–	–
Buki	–	–	–	–
Kepulauan Selayar	–	–	–	–

Catatan/*Note*: –Sumber/*Source*: BPS, Statistik Pertanian Hortikultura SPH-TH/BPS-Statistics Indonesia, *Agricultural Statistik for Horticulture SPH-TH*

Tabel 5.1.10 **Produksi Tanaman Hias Menurut Kecamatan dan Jenis Tanaman di Kabupaten Kepulauan Selayar (tangkai), 2019 and 2020**
Production of Ornamental Plants by Subdistrict and Kind of Plant in Kepulauan Selayar Regency(stalks), 2019 and 2020

Kecamatan Subdistrict	Anggrek/ <i>Orchid</i>		Krisan/ <i>Chrysantemum</i>	
	2019	2020	2019	2020
(1)	(2)	(3)	(4)	(5)
Pasimarannu	–	–	–	–
Pasilambena	–	–	–	–
Pasimassunggu	–	–	–	–
Takabonerate	–	–	–	–
Pasimassunggu Timur	–	–	–	–
Bontosikuyu	–	–	–	–
Bontoharu	–	–	–	–
Benteng	–	–	–	–
Bontomanai	–	–	–	–
Bontomatene	–	–	–	–
Buki	–	–	–	–
Kepulauan Selayar	–	–	–	–

Lanjutan Tabel/*Continued Table* 5.1.10

Kecamatan Subdistrict	Mawar/Rose		Sedap Malam/Tuberose	
	2019	2020	2019	2020
(1)	(6)	(7)	(8)	(9)
Pasimarannu	–	–	–	–
Pasilambena	–	–	–	–
Pasimassunggu	–	–	–	–
Takabonerate	–	–	–	–
Pasimassunggu Timur	–	–	–	–
Bontosikuyu	–	–	–	–
Bontoharu	–	–	–	–
Benteng	–	–	–	–
Bontomanai	–	–	–	–
Bontomatene	–	–	–	–
Buki	–	–	–	–
Kepulauan Selayar	–	–	–	–

Catatan/Note: –

Sumber/Source: BPS, Statistik Pertanian Hortikultura SPH-TH/BPS-Statistics Indonesia, *Agricultural Statistik for Horticulture SPH-TH*

Tabel 5.1.11 **Luas Panen Tanaman Hias Menurut Jenis Tanaman di Kabupaten Kepulauan Selayar(m²), 2017–2020**
Table 5.1.11 **Harvested Area of Ornamental Plants by Kind of Plant in Kepulauan Selayar Regency (m²), 2017–2020**

Jenis Tanaman Kind of Plants	2017	2018	2019	2020
(1)	(2)	(3)	(4)	(5)
Anggrek/ <i>Orchid</i>	-	-	-	-
Krisan/ <i>Chrysantemum</i>	-	-	-	-
Mawar/ <i>Rose</i>	-	-	-	-
Sedap Malam/ <i>Tuberose</i>	-	-	-	-

Catatan/Note: -

Sumber/Source: BPS, Statistik Pertanian Hortikultura SPH-TH/BPS-Statistics Indonesia, Agricultural Statistik for Horticulture SPH-TH

Tabel 5.1.12 **Produksi Tanaman Hias Menurut Jenis Tanaman di Kabupaten Kepulauan Selayar (tangkai), 2017–2020**
Table **Production of Ornamental Plants by Kind of Plant in Kepulauan Selayar Regency (stalks), 2017–2020**

Jenis Tanaman <i>Kind of Plants</i>	2017	2018	2019	2020
(1)	(2)	(3)	(4)	(5)
Anggrek/ <i>Orchid</i>	-	-	-	-
Krisan/ <i>Chrysantemum</i>	-	-	-	-
Mawar/ <i>Rose</i>	-	-	-	-
Sedap Malam/ <i>Tuberose</i>	-	-	-	-

Catatan/*Note*: -

Sumber/*Source*: BPS, Statistik Pertanian Hortikultura SPH-TH/BPS-Statistics Indonesia, Agricultural Statistik for Horticulture SPH-TH

Tabel 5.1.13 **Produksi Buah-buahan Menurut Kecamatan dan Jenis Tanaman di Kabupaten Kepulauan Selayar (ton), 2019 and 2020**
Table 5.1.13 **Production of Fruits by Subdistrict and Kind of Plant in Kepulauan Selayar Regency (ton), 2019 and 2020**

Kecamatan Subdistrict (1)	Mangga/Mango		Durian/Durian	
	2019 (2)	2020 (3)	2019 (4)	2020 (5)
Pasimarannu	1 808	2 970	—	-
Pasilambena	250	465	—	-
Pasimassunggu	315	303	—	-
Takabonerate	190	134	—	-
Pasimassunggu Timur	622	1 043	—	-
Bontosikuyu	1 508	894	—	-
Bontoharu	3 248	-	—	-
Benteng	872	868	—	-
Bontomanai	1 572	920	115	81
Bontomatene	550	665	—	-
Buki	700	400	—	110
Kepulauan Selayar	11 635	8 662	115	191

Lanjutan Tabel/*Continued Table* 5.1.13

Kecamatan Subdistrict	Jeruk Siam/Orange/Tangerine		Pisang/Banana	
	2019	2020	2019	2020
(1)	(6)	(7)	(8)	(9)
Pasimarannu	260	-	415	358
Pasilambena	-	-	2 370	3 921
Pasimassunggu	-	-	833	563
Takabonerate	-	-	551	469
Pasimassunggu Timur	-	-	64	103
Bontosikuyu	252	31	407	382
Bontoharu	28	1 628	205	254
Benteng	-	-	-	-
Bontomanai	1 530	39	1 241	698
Bontomatene	29 573	30 409	312	63
Buki	200	181	760	148
Kepulauan Selayar	31 843	32 288	7 158	6 959

Lanjutan Tabel/*Continued Table* 5.1.13

Kecamatan Subdistrict	Pepaya/Papaya		Salak/Snakefruit	
	2019	2020	2019	2020
(1)	(10)	(11)	(12)	(13)
Pasimarannu	164	22	–	–
Pasilambena	126	177	–	–
Pasimassunggu	115	112	–	–
Takabonerate	257	232	–	–
Pasimassunggu Timur	18	15	–	–
Bontosikuyu	222	238	–	–
Bontoharu	41	481	–	–
Benteng	–	–	–	–
Bontomanai	102	43	–	–
Bontomatene	270	277	–	–
Buki	265	200	–	–
Kepulauan Selayar	1 580	1 797	–	–

Lanjutan Tabel/Continued Table 5.1.13

Kecamatan Subdistrict	Nangka/Cempedak/jackfruit		Sukun/breadfruit	
	2019	2020	2019	2020
(1)	(10)	(11)	(12)	(13)
Pasimarannu	84	268	198	456
Pasilambena	15	25	22	14
Pasimassunggu	12	16	48	46
Takabonerate	27	15	37	39
Pasimassunggu Timur	131	140	71	134
Bontosikuyu	58	56	178	196
Bontoharu	-	-	7	3
Benteng	20	21	37	38
Bontomanai	13	-	101	32
Bontomatene	14	163	75	193
Buki	455	1 100	670	344
Kepulauan Selayar	829	1 804	1 444	1 495

Catatan/Note: -

Sumber/Source: BPS, Statistik Pertanian Hortikultura SPH-BST/BPS-Statistics Indonesia, Agricultural Statistic for Horticulture SPH-BST

Tabel 5.1.14 **Produksi Buah–Buahan dan Sayuran Tahunan Menurut Jenis Tanaman (kuintal) di Kabupaten Kepulauan Selayar, 2017–2020**
Production of Annual Fruits and Vegetables by Kind of Plant in Kepulauan Selayar Regency (quintal), 2017–2020

Jenis Tanaman Kind of Plants	2017	2018	2019	2020
(1)	(2)	(3)	(4)	(5)
Buah–Buahan/Fruits:				
Durian/Durian	4	37	115	191
Jeruk Siam/Keprok/Orange/Tangerine	614	31 594	31 843	32 288
Mangga/Mango	12 027	12 624	11 635	8 662
Pepaya/Papaya	1 495	1 724	1 580	1 797
Pisang/Banana	7 111	7 942	7 158	6 959
Salak/Snakefruit	-	-	-	-
Nangka/Cempedak/jackfruit	334	313	829	1 804
Sukun/Breadfruit	1 135	892	1 444	1 495

Catatan/Note: -

Sumber/Source: BPS, Statistik Pertanian Hortikultura SPH-BST/BPS-Statistics Indonesia, Agricultural Statistic for Horticulture SPH-BST

5.2 PERKEBUNAN ESTATE CROPS

Tabel 5.2.1 **Luas Areal Tanaman Perkebunan Menurut Kecamatan dan Jenis Tanaman di Kabupaten Kepulauan Selayar (ha), 2019 dan 2020**
Planted Area of Estate Crops by Subdistrict and Type of Crops in Kepulauan Selayar Regency (ha), 2019 dan 2020

Kecamatan Subdistrict	Kelapa Sawit/Oil Palm		Kelapa ¹ /Coconut ¹	
	2019	2020	2019	2020
(1)	(2)	(3)	(4)	(5)
Pasimarannu	-	-	309	309
Pasilambena	-	-	1 360	1 360
Pasimassunggu	-	-	961	961
Takabonerate	-	-	648	648
Pasimassunggu Timur	-	-	885	885
Bontosikuyu	-	-	3 970	3 966
Bontoharu	-	-	1 888	1 888
Benteng	-	-	68	68
Bontomanai	-	-	4 469	4 459
Bontomatene	-	-	3 511	3 506
Buki	-	-	1 718	1 718
Kepulauan Selayar	-	-	19 787	19 768

Lanjutan Tabel/Continued Table 5.2.1

Kecamatan Subdistrict	Karet/Rubber		Kopi Robusta/Robusta Coffee	
	2019	2020	2019	2020
(1)	(6)	(7)	(8)	(9)
Pasimarannu	-	-	-	-
Pasilambena	-	-	-	-
Pasimassunggu	-	-	-	-
Takabonerate	-	-	-	-
Pasimassunggu Timur	-	-	-	-
Bontosikuyu	-	-	1	1
Bontoharu	-	-	-	-
Benteng	-	-	-	-
Bantomanai	-	-	6	6
Bontomatene	-	-	2	2
Buki	-	-	-	-
Kepulauan Selayar	-	-	9	9

Lanjutan Tabel/*Continued Table 5.2.1*

Kecamatan Subdistrict	Kakao/Cocoa		Tebu/Sugar cane	
	2019	2020	2019	2020
(1)	(10)	(11)	(12)	(13)
Pasimarannu	33,50	33,50	-	-
Pasilambena	28	28	-	-
Pasimassunggu	113,50	113,50	-	-
Takabonerate	-	-	-	-
Pasimassunggu Timur	77	77	-	-
Bontosikuyu	67	67	-	-
Bontoharu	30	30	-	-
Benteng	-	-	-	-
Bontomanai	108	96	-	-
Bontomatene	110	85	-	-
Buki	24	24	-	-
Kepulauan Selayar	591	554	-	-

Lanjutan Tabel/*Continued Table* 5.2.1

Kecamatan Subdistrict	Teh/Tea		Tembakau/Tobacco	
	2019	2020	2019	2020
(1)	(14)	(15)	(16)	(17)
Pasimarannu	-	-	-	-
Pasilambena	-	-	-	-
Pasimassunggu	-	-	-	-
Takabonerate	-	-	-	-
Pasimassunggu Timur	-	-	-	-
Bontosikuyu	-	-	-	-
Bontoharu	-	-	-	-
Benteng	-	-	-	-
Bontomanai	-	-	-	-
Bontomatene	-	-	-	-
Buki	-	-	-	-
Kepulauan Selayar	-	-	-	-

Catatan/Note: ¹Kelapa Dalam dan Kelapa Hibrida/Coconut and Hybrid Coconut

Sumber/Source: Dinas Pertanian dan Ketahanan Pangan Kabupaten Kepulauan Selayar/Agriculture and Food Stability Service of Kepulauan Selayar Regency

Tabel
Table 5.2.2

Produksi Perkebunan Menurut Kecamatan dan Jenis Tanaman di Kabupaten Kepulauan Selayar (ton), 2019 dan 2020
Production of Estate by Subdistrict and Type of Crops in Kepulauan Selayar Regency (ton), 2019 and 2020

Kecamatan Subdistrict	Kelapa Sawit/Oil Palm		Kelapa ¹ /Coconut ¹	
	2019	2020	2019	2020
(1)	(2)	(3)	(4)	(5)
Pasimarannu	-	-	322,87	321,95
Pasilambena	-	-	1 851,69	1 861,46
Pasimassunggu	-	-	1 036,13	1 039,27
Takabonerate	-	-	802,91	824,75
Pasimassunggu Timur	-	-	807,72	809,85
Bontosikuyu	-	-	5 100,02	5 138,23
Bontoharu	-	-	2 427,72	2 427,36
Benteng	-	-	92,76	93,68
Bontomanai	-	-	5 133,24	5 134,12
Bontomatene	-	-	4 470,96	4 299,94
Buki	-	-	2 296,34	2 169,73
Kepulauan Selayar	-	-	24 342,36	24 120,34

Lanjutan Tabel/*Continued Table* 5.2.2

Kecamatan Subdistrict	Karet/Rubber		Kopi Robusta/Robusta Coffee	
	2019	2020	2019	2020
(1)	(6)	(7)	(8)	(9)
Pasimarannu	-	-	-	-
Pasilambena	-	-	-	-
Pasimassunggu	-	-	-	-
Takabonerate	-	-	-	-
Pasimassunggu Timur	-	-	-	-
Bontosikuyu	-	-	0,37	0,36
Bontoharu	-	-	-	-
Benteng	-	-	-	-
Bontomanai	-	-	2,94	2,91
Bontomatene	-	-	0,06	0,07
Buki	-	-	-	-
Kepulauan Selayar	-	-	3,37	3,34

Lanjutan Tabel/*Continued Table* 5.2.2

Kecamatan Subdistrict	Kakao/Cocoa		Tebu/Sugar cane	
	2019	2020	2019	2020
(1)	(10)	(11)	(12)	(13)
Pasimarannu	11,54	11,62	-	-
Pasilambena	12,82	10,78	-	-
Pasimassunggu	61,96	70,01	-	-
Takabonerate	-	-	-	-
Pasimassunggu Timur	43,65	50,01	-	-
Bontosikuyu	7,38	6,79	-	-
Bontoharu	2,22	2,43	-	-
Benteng	-	-	-	-
Bontomanai	10,67	12,43	-	-
Bontomatene	11,59	11,31	-	-
Buki	3,23	5,22	-	-
Kepulauan Selayar	165,06	180,60	-	-

Lanjutan Tabel/Continued Table 5.2.2

Kecamatan Subdistrict	Teh/Tea		Tembakau/Tobacco	
	2019	2020	2019	2020
(1)	(14)	(15)	(16)	(17)
Pasimarannu	-	-	-	-
Pasilambena	-	-	-	-
Pasimassunggu	-	-	-	-
Takabonerate	-	-	-	-
Pasimassunggu Timur	-	-	-	-
Bontosikuyu	-	-	-	-
Bontoharu	-	-	-	-
Benteng	-	-	-	-
Bontomanai	-	-	-	-
Bontomatene	-	-	-	-
Buki	-	-	-	-
Kepulauan Selayar	-	-	-	-

Catatan/Note: ¹Kelapa Dalam dan Kelapa Hibrida/Coconut and Hybrid Coconut

Sumber/Source: Dinas Pertanian dan Ketahanan Pangan Kabupaten Kepulauan Selayar/Agriculture and Food Stability Service of Kepulauan Selayar Regency

5.3 TANAMAN PANGAN FOOD CROPS

Tabel 5.3.1 Luas Panen, Produksi, dan Produktivitas Padi Menurut Kecamatan di Kabupaten Kepulauan Selayar, 2020
Harvested Area, Production, and Paddy Productivity by Subdistrict in Kepulauan Selayar Regency, 2020

Kecamatan Subdistrict	Padi Sawah			Padi Ladang		
	Luas Panen Harvested Area (Ha)	Produksi Production (Ton)	Produktivitas Productivity (Kw/Ha)	Luas Panen Harvested Area (Ha)	Produksi Production (Ton)	Produktivitas Productivity (Kw/Ha)
(1)	(2)	(3)	(4)	(5)	(6)	(7)
Pasimarannu	-	-	-	-	-	-
Pasilambena	-	-	-	-	-	-
Pasimassunggu	1 900,00	10 812,90	56,91	-	-	-
Takabonerate	-	-	-	-	-	-
Pasimassunggu Timur	1 966,00	15 108,00	76,85	37,00	125,80	34,00
Bontosikuyu	30,00	194,43	64,81	1,00	3,40	34,00
Bontoharu	10,00	37,65	37,65	3,00	10,20	34,00
Benteng	-	-	-	-	-	-
Bontomanai	34,00	175,00	51,47	-	-	-
Bontomatene	-	-	-	-	-	-
Buki	2,00	10,00	50,00	-	-	-
Kepulauan Selayar	3 942,00	26 337,98	66,81	41,00	139,40	34,00

Catatan/Note: -

Sumber/Source: Dinas Pertanian dan Ketahanan Pangan Kabupaten Kepulauan Selayar/Agriculture and Food Stability Service of Kepulauan Selayar Regency

Tabel 5.3.2 **Produksi Jagung dan Kedelai Menurut Kecamatan di Kabupaten Kepulauan Selayar, 2020**
Production of Maize and Soybeans by Subdistrict in Kepulauan Selayar Regency, 2020

Kecamatan Subdistrict	Jagung Maize (Ton)	Kedelai Soybean (Ton)
(1)	(2)	(3)
Pasimarannu	454,01	-
Pasilambena	271,19	-
Pasimassunggu	109,98	-
Takabonerate	1 106,07	-
Pasimassunggu Timur	2 031,67	-
Bontosikuyu	520,21	-
Bontoharu	33,58	-
Benteng	-	-
Bontomanai	103,01	-
Bontomatene	385,00	-
Buki	130,01	-
Kepulauan Selayar	5 144,72	-

Catatan/Note: -

Sumber/Source: Dinas Pertanian dan Ketahanan Pangan Kabupaten Kepulauan Selayar/Agriculture and Food Stability Service of Kepulauan Selayar Regency

5.4 PETERNAKAN LIVESTOCK

Tabel 5.4.1 Populasi Ternak Menurut Kecamatan dan Jenis Ternak di Kabupaten Kepulauan Selayar, 2020
Livestock Population by Subdistrict and Kind of Livestock in Kepulauan Selayar Regency, 2020

Kecamatan Subdistrict	Sapi Potong Beef Cattle	Kerbau Buffalo	Kuda Horse	Kambing Goat	Domba Sheep
(1)	(2)	(3)	(4)	(5)	(6)
Pasimarannu	611	60	59	13 003	-
Pasilambena	219	-	380	2 564	-
Pasimassunggu	2 478	2 328	694	9 647	-
Takabonerate	24	-	37	2 612	-
Pasimassunggu Timur	60	1 932	467	5 147	-
Bontosikuyu	4 095	137	1 307	10 108	-
Bontoharu	6 675	198	110	1 706	-
Benteng	37	-	-	65	-
Bontomanai	3 448	229	405	8 185	32
Bontomatene	3 081	7	533	38 408	-
Buki	2 800	83	301	5 759	-
Kepulauan Selayar	23 528	4 974	4 293	97 204	32

Catatan/Note: -

Sumber/Source: Dinas Pertanian dan Ketahanan Pangan Kabupaten Kepulauan Selayar/Agriculture and Food Stability Service of Kepulauan Selayar Regency

Tabel 5.4.2 **Populasi Unggas Menurut Kecamatan dan Jenis Unggas di Kabupaten Kepulauan Selayar, 2020**
Poultry Population by Subdistrict and Kind of Poultry in Kepulauan Selayar Regency, 2020

Kecamatan Subdistrict	Ayam Kampung Native Chicken	Ayam Petelur Layer	Ayam Pedaging Broiler	Itik/Itik Manila Duck/Muscovy Duck
(1)	(2)	(3)	(4)	(5)
Pasimarannu	33 702	-	-	1 483
Pasilambena	20 981	-	-	483
Pasimassunggu	24 453	-	-	2 147
Takabonerate	20 571	-	-	145
Pasimassunggu Timur	38 308	-	-	2 368
Bontosikuyu	50 240	1 750	-	5 129
Bontoharu	42 158	3 876	8 672	921
Benteng	12 945	3 674	741	717
Bontomanai	67 006	4 387	7 320	1 324
Bontomatene	76 762	630	4 085	574
Buki	38 058	799	-	2 233
Kepulauan Selayar	425 184	15 116	20 818	17 524

Catatan/Note: -

Sumber/Source: Dinas Pertanian dan Ketahanan Pangan Kabupaten Kepulauan Selayar/Agriculture and Food Stability Service of Kepulauan Selayar Regency

Tabel
Table 5.4.3

Produksi Daging, Kulit, dan Telur Menurut Jenis Ternak di Kabupaten Kepulauan Selayar, 2020
Production of Meats, Leathers, and Eggs by Kind of Cattle in Kepulauan Selayar Regency, 2020

Kecamatan Subdistrict	Jenis Produksi Type of Production				
	Daging Meats (Kg)	Karkas Carcass (Kg)	Jeroan Innards (Kg)	Telur Eggs (Butir/Pcs)	Telur Eggs (Kg)
(1)	(2)	(3)	(4)	(5)	(6)
Sapi Potong Beef Cattle	201 732	157 603	44 127	-	-
Kerbau Buffalo	54 957	42 935	12 022	-	-
Kuda Horse	16 050	13 375	2 675	-	-
Kambing Goat	27 767	22 213	5 553	-	-
Domba Sheep	38	31	8	-	-
Ayam Kampung Native Chicken	60 453	54 957	5 496	4 680 219	275 307
Ayam Petelur Layer	16 270	14 791	1 466	1 707 345	113 823
Ayam Pedaging Broiler	65 767	59 788	6 294	-	-
Itik/Itik Manila Duck/Muscovy Duck	888	807	86	1 123 770	112 377

Catatan/Note: -

Sumber/Source: Dinas Pertanian dan Ketahanan Pangan Kabupaten Kepulauan Selayar/Agriculture and Food Stability Service of Kepulauan Selayar Regency

Tabel 5.4.4 Banyaknya Ternak Ditangani Menurut Kecamatan dan Jenis Ternak di Kabupaten Kepulauan Selayar, 2020
Table 5.4.4 Number of Livestock Handled by Subdistrict and Kind of Livestock in Kepulauan Selayar Regency, 2020

Kecamatan Subdistrict	Ayam Chicken	Kerbau Buffalo	Kambing Goat	Sapi Cattle
(1)	(2)	(3)	(4)	(5)
Pasimarannu
Pasilambena
Pasimassunggu
Takabonerate
Pasimassunggu Timur
Bontosikuyu
Bontoharu
Benteng
Bontomanai
Bontomatene
Buki
Kepulauan Selayar	25	97	989	2 307

Catatan/Note: -

Sumber/Source: Dinas Pertanian dan Ketahanan Pangan Kabupaten Kepulauan Selayar/Agriculture and Food Stability Service of Kepulauan Selayar Regency

5.5 PERIKANAN FISHERY

Tabel 5.5.1 Jumlah Rumah Tangga Perikanan Tangkap Menurut Kecamatan dan Subsektor di Kabupaten Kepulauan Selayar, 2019 dan 2020
Number of Fish Capture Households by Subdistrict and Subsector in Kepulauan Selayar Regency, 2019 and 2020

Kecamatan Subdistrict	Perikanan Laut Marine Fisheries		Perairan Umum Inland Water		Jumlah Total	
	2019	2020	2019	2020	2019	2020
(1)	(2)	(3)	(4)	(5)	(6)	(7)
Pasimarannu	1 113	1 031	-	-	1 113	1 031
Pasilambena	583	549	-	-	583	549
Pasimassunggu	410	391	-	-	410	391
Takabonerate	1 608	1 491	-	-	1 608	1 491
Pasimassunggu Timur	301	280	-	-	301	280
Bontosikuyu	1 243	1 184	-	-	1 243	1 184
Bontoharu	891	890	-	-	891	890
Benteng	68	65	-	-	68	65
Bontomanai	207	205	-	-	207	205
Bontomatene	706	701	-	-	706	701
Buki	158	158	-	-	158	158
Kepulauan Selayar	7 288	6 945	-	-	7 288	6 945

Catatan/Note: -

Sumber/Source: Dinas Kelautan dan Perikanan Kabupaten Kepulauan Selayar/Fishery and Sea Office of Kepulauan Selayar Regency

Tabel 5.5.2
Table

Produksi Perikanan Tangkap Menurut Kecamatan dan Subsektor di Kabupaten Kepulauan Selayar (ton), 2019 dan 2020
Production of Fish Capture by Subdistrict and Subsector in Kepulauan Selayar Regency (ton), 2019 and 2020

Kecamatan Subdistrict	Perikanan Laut Marine Fisheries		Perairan Umum Inland Water		Jumlah Total	
	2019	2020	2019	2020	2019	2020
(1)	(2)	(3)	(4)	(5)	(6)	(7)
Pasimarannu	4 193.40	2 778.40	-	-	4 193.40	2 778.40
Pasilambena	2 354.50	1 560.10	-	-	2 354.50	1 560.10
Pasimassunggu	2 182.60	1 446.10	-	-	2 182.60	1 446.10
Takabonerate	6 460.90	4 280.60	-	-	6 460.90	4 280.60
Pasimassunggu Timur	954.20	632.20	-	-	954.20	632.20
Bontosikuyu	4 275.00	2 832.40	-	-	4 275.00	2 832.40
Bontoharu	4 033.10	2 673.10	-	-	4 033.10	2 673.10
Benteng	185.10	122.70	-	-	185.10	122.70
Bontomanai	715.80	472.30	-	-	715.80	472.30
Bontomatene	2 289.60	1 517.80	-	-	2 289.60	1 517.80
Buki	624.10	413.50	-	-	624.10	413.50
Kepulauan Selayar	28 268.30	18 729.20	-	-	28 268.30	18 729.20

Catatan/Note: -

Sumber/Source: Dinas Kelautan dan Perikanan Kabupaten Kepulauan Selayar/Fishery and Sea Office of Kepulauan Selayar Regency

Tabel
Table 5.5.3

Jumlah Rumah Tangga Perikanan Budidaya Menurut Kecamatan dan Jenis Budidaya di Kabupaten Kepulauan Selayar, 2020
Number of Aquaculture Households by Subdistrict and Type of Aquaculture in Kepulauan Selayar Regency, 2020

Kecamatan Subdistrict	1	2	3	4	5	6	Jumlah Total
(1)	(2)	(3)	(4)	(5)	(6)	(7)	(8)
Pasimarannu	156	-	-	-	-	-	156
Pasilambena	-	-	-	-	-	-	-
Pasimassunggu	-	54	-	-	-	-	54
Takabonerate	20	-	-	-	-	-	20
Pasimassunggu Timur	-	162	-	-	-	-	162
Bontosikuyu	180	40	-	-	-	-	220
Bontoharu	-	63	2	-	75	-	140
Benteng	-	-	1	-	-	-	1
Bontomanai	-	1	3	-	-	-	4
Bontomatene	5	-	-	-	-	-	5
Buki	-	-	-	-	-	-	-
Kepulauan Selayar	361	320	6	-	75	-	762

Catatan/Note: ¹ Budidaya Laut/Marine Culture ³ Kolam/Pond ⁵ Jaring Apung/Floating Cage

² Tambak/Brackish Water Pond ⁴ Keramba/Cage ⁶ Sawah/Paddy Field

Sumber/Source: Dinas Kelautan dan Perikanan Kabupaten Kepulauan Selayar/Fishery and Sea Office of Kepulauan Selayar Regency

Tabel
Table 5.5.4

Produksi Perikanan Budidaya Menurut Kecamatan dan Jenis Budidaya di Kabupaten Kepulauan Selayar (ton), 2020
Production of Aquaculture Fish by Subdistrict and Type of Aquaculture in Kepulauan Selayar Regency (ton), 2020

Kecamatan Subdistrict	1	2	3	4	5	6	Jumlah Total
(1)	(2)	(3)	(4)	(5)	(6)	(7)	(8)
Pasimarannu	319,11	-	-	-	-	-	319,11
Pasilambena	-	-	-	-	-	-	-
Pasimassunggu	-	10,37	-	-	-	-	10,37
Takabonerate	9,00	-	-	-	-	-	9,00
Pasimassunggu Timur	-	30,90	-	-	-	-	30,90
Bontosikuyu	305,57	19,92	-	-	-	-	325,49
Bontoharu	-	40,88	0,12	-	92,53	-	133,53
Benteng	-	-	0,46	-	-	-	0,46
Bontomanai	-	0,13	-	-	-	-	0,13
Bontomatene	8,38	-	-	-	-	-	8,38
Buki	-	-	-	-	-	-	-
Kepulauan Selayar	642,06	102,20	0,58	-	92,53	-	837,37

Catatan/Note: ¹ Budidaya Laut/Marine Culture ³ Kolam/Pond ⁵ Jaring Apung/Floating Cage

² Tambak/Brackish Water Pond ⁴ Keramba/Cage ⁶ Sawah/Paddy Field

Sumber/Source: Dinas Kelautan dan Perikanan Kabupaten Kepulauan Selayar/Fishery and Sea Office of Kepulauan Selayar Regency

Tabel
Table 5.5.5

Jumlah Perahu/Kapal Menurut Kecamatan dan Jenis Kapal di Kabupaten Kepulauan Selayar, 2020
Number of Fishing Boats by Subdistrict and Type of Boat in Kepulauan Selayar Regency, 2020

Kecamatan Subdistrict	Perahu Tanpa Motor Nonpowered Boat	Perahu Motor Tempel Outboard Motorboat	Kapal Motor Inboard Motorboat
(1)	(2)	(3)	(4)
Pasimarannu	104	363	482
Pasilambena	56	191	260
Pasimassunggu	45	147	195
Takabonerate	166	410	749
Pasimassunggu Timur	33	112	147
Bontosikuyu	119	326	534
Bontoharu	91	561	391
Benteng	12	24	29
Bontomanai	21	73	90
Bontomatene	60	253	298
Buki	15	56	70
Kepulauan Selayar	722	2 516	3 245

Catatan/Note: -

Sumber/Source: Dinas Kelautan dan Perikanan Kabupaten Kepulauan Selayar/Fishery and Sea Office of Kepulauan Selayar Regency

Tabel 5.5.6 Jumlah Pendaratan Ikan Menurut Kecamatan di Kabupaten Kepulauan Selayar, 2020
The Landing Places of Fishing by Subdistrict in Kepulauan Selayar Regency, 2020

Kecamatan Subdistrict	Pantai Beach	Sungai River
(1)	(2)	(3)
Pasimarannu	9	-
Pasilambena	7	-
Pasimassunggu	7	-
Takabonerate	11	-
Pasimassunggu Timur	5	-
Bontosikuyu	13	-
Bontoharu	7	-
Benteng	3	-
Bontomanai	3	-
Bontomatene	8	-
Buki	2	-
Kepulauan Selayar	75	-

Catatan/Note: -

Sumber/Source: Dinas Kelautan dan Perikanan Kabupaten Kepulauan Selayar/Fishery and Sea Office of Kepulauan Selayar Regency

Tabel 5.5.7 Jumlah Daerah Perlindungan Laut Dirinci Menurut Kecamatan di Kabupaten Kepulauan Selayar, 2020
Number of Marine Sanctuary by Subdistrict and Type of Boat in Kepulauan Selayar Regency, 2020

Kecamatan Subdistrict	Jumlah DPL Number of Marine Sanctuary	Luas Area (m ²)	Jenis Biota yang Dilindungi Protected Sea Creature	Keterangan Note
(1)	(2)	(3)	(4)	(5)
Pasimarannu	6	2 052	...	
Pasilambena	5	788	...	
Pasimassunggu	6	428	...	
Takabonerate	10	1 044	...	
Pasimassunggu Timur	4	403	...	
Bontosikuyu	10	786	...	
Bontoharu	4	179	...	
Benteng	-	-	...	
Bontomanai	2	174	...	
Bontomatene	5	179	...	
Buki	2	56	...	
Kepulauan Selayar	54	6 089	...	

Catatan/Note: -

Sumber/Source: Dinas Kelautan dan Perikanan Kabupaten Kepulauan Selayar/Fishery and Sea Office of Kepulauan Selayar Regency

Tabel 5.5.8
Table

Potensi Sumber Daya Pesisir Kabupaten Kepulauan Selayar, 2020
Coastal Resources Potential of Kepulauan Selayar Regency, 2020

Kecamatan Subdistrict	Jumlah Total	Luas / Area (Ha)		
		Baik Good	Sedang Medium	Rusak Damaged
(1)	(2)	(3)	(4)	(5)
Pasimarannu	555,00	528,00	24,00	3,00
Pasilambena	55 493,38	19 803,78	20 186,20	15 503,40
Pasimassunggu	8 971,59	8 971,59	-	-
Kepulauan Selayar	65 019,97	29 303,37	20 210,20	15 506,40

Catatan/Note: -

Sumber/Source: Dinas Kelautan dan Perikanan Kabupaten Kepulauan Selayar/Fishery and Sea Office of Kepulauan Selayar Regency

5.6 KEHUTANAN FORESTRY

Tabel 5.6.1 Luas Kawasan Hutan dan Perairan Kabupaten Kepulauan Selayar (Ha), 2020
Forest and Inland Water Area in Kepulauan Selayar Regency (Ha), 2020

	Kawasan Area	Luas Kawasan Hutan dan Perairan Forest and Inland Water Area
	(1)	(2)
Taman Nasional / National Park	Daratan / Land	-
	Perairan / Laut / Water	430 886,30
	Jumlah / Total	430 886,30
Hutan Lindung / Protected Forest		9 986
Hutan Produksi Terbatas / Limited Production Forest		5 773
Hutan Produksi Tetap / Permanent Production Forest		2 888
Kepulauan Selayar		449 533,30

Catatan/Note: -

Sumber/Source: UPT Kesatuan Pengelolaan Hutan Kabupaten Kepulauan Selayar/UPT Forest Mangement Unit of Kepulauan Selayar Regency

Tabel 5.6.2 **Produksi Kayu Hutan Menurut Jenis Produksi di Kabupaten Kepulauan Selayar (m³), 2016-2020**
Table **Timber Production by Type of Product in Kepulauan Selayar Regency (m³), 2016-2020**

Kecamatan Subdistrict	Kayu Bulat Logs	Kayu Gergajian Sawn Timber	Kayu Lapis Plywood
(1)	(2)	(3)	(4)
2016	328,76	208,56	-
2017	-	11,70	-
2018	-	10,92	-
2019	-	10,766	-
2020	-	6,004	-

Catatan/Note: -

Sumber/Source: UPT Kesatuan Pengelolaan Hutan Kabupaten Kepulauan Selayar/UPT Forest Mangement Unit of Kepulauan Selayar Regency

Tabel
Table 5.6.3

Produksi Hasil Hutan Dirinci Menurut Bulan di Kabupaten Kepulauan Selayar, 2020
Number of Forest Product Divide by Month in Kepulauan Selayar Regency, 2020

Bulan Month	Rimba Campuran Mixed (m ³)	Bambu Bamboo (Batang)	Lebah Madu Honey Bee (Liter)	Aren Sugar Palm (ton)
(1)	(2)	(3)	(4)	(5)
Januari / January	-	12 089	97	1 759
Februari / February	-	13 563	139	1 300
Maret / March	-	15 400	85	1 742
April / April	-	10 373	67	1 238
Mei / May	-	11 283	129	2 150
Juni / June	-	11 124	73	1 893
Juli / July	-	14 162	101	1 165
Agustus / August	-	13 162	89	1 326
September / September	-	18 173	91	2 040
Oktober / October	-	21 904	79	2 216
November / November	-	19 067	73	2 806
Desember / December	-	16 191	91	2 271
Jumlah/Total	-	176 491	1 114	21 906

Catatan/Note: -

Sumber/Source: UPT Kesatuan Pengelolaan Hutan Kabupaten Kepulauan Selayar/UPT Forest Management Unit of Kepulauan Selayar Regency

06 Pertambangan dan Energi Mining and Energy

Jumlah Air Bersih yang disalurkan di Kepulauan Selayar

Number of Distributed Clean Water in Kepulauan Selayar

836,8 ribu m



Jumlah Pelanggan Air Bersih

Number of Clean Water
Consumers

7807 pelanggan



Jumlah Pelanggan Listrik

Number of Electricity
Consumers

27610 pelanggan

Listrik Kategori-R

25451 pelanggan

Listrik Kategori-I

13 pelanggan

PENJELASAN TEKNIS

1. **Perusahaan atau usaha industri** adalah suatu unit (kesatuan) usaha yang melakukan kegiatan ekonomi, bertujuan menghasilkan barang atau jasa, terlekat pada suatu bangunan atau lokasi tertentu, dan mempunyai catatan administrasi tersendiri mengenai produksi dan struktur biaya serta ada seorang atau lebih yang bertanggung jawab atas usaha tersebut.
2. **Input atau biaya antara** adalah biaya yang dikeluarkan dalam proses industri yang berupa bahan baku, bahan bakar, barang lainnya diluar bahan baku/ bahan penolong, jasa industri, sewa gedung, dan biaya jasa nonindustri.
3. **Output** adalah nilai keluaran yang dihasilkan dari proses kegiatan industri yang berupa barang yang dihasilkan, tenaga listrik yang dijual, jasa industri, keuntungan jual beli, penambahan stok barang setengah jadi, dan penerimaan lain.
4. **Nilai tambahan** adalah besarnya output dikurangi besarnya nilai input (antara).
5. **Industri manufaktur** dikelompokkan ke dalam 4 golongan berdasarkan banyaknya

TECHNICAL NOTES

1. **A manufacturing establishment** is defined as a production unit engaged in economic activity, producing goods or services, located in a building or in a certain location, keeping a business record concerning the production and cost structure, and having a person or more that are responsible to those activities.
2. **Input or intermediate cost** is defined as cost of raw materials and supporting materials, fuel, other materials, electricity, industrial services, building rent, and nonindustrial services, etc.
3. **Output** is defined as total value of all processed goods which include production, electricity sold, industrial services, profits, change in stocks and other incomes.
4. **Value added** is defined as subtraction from output to input.
5. **Manufacturing industries** are categorized into four groups, based on the number of employees:

pekarja yaitu :

1. Industri besar (100 orang pekerja atau lebih),
2. Industri sedang/menengah (20-99) orang pekerja)
3. Industri kecil (5-19 orang pekrja)
4. Industri mikro (1-4 orang pekerja)

6. **Rasio Elektrifikasi** adalah persentase rumah tangga yang sudah teraliri listrik dibandingkan dengan jumlah rumah tangga.
7. **Tingkat Kehilangan Air** adalah jumlah air yang tidak terjual dari air yang sudah didistribusikan yang dinyatakan dalam bentuk persentase.
8. **Reservoir Distribusi** adalah bangunan penampungan air bersih dari instalasi pengolahan untuk kemudian didistribusikan ke daerah pelayanan melalui jaringan pipa.

1. Large scale manufacturing (100 employees or more)
2. Medium scale manufacturing (20 – 99 employees)
3. Small scale manufacturing (5 – 19 employees)
4. Micro industry (1 – 4 employees).

6. **Electrification Ratio** is percentage of household with electricity installed compared to total household.
7. **Water Loosing Degree** is the unsold water which already distributed, mainly expressed using percentage.
8. **Distribution Resrvoir** is building especially for storing clean water from processing installment with purpose to distribute via pipe later.

ULASAN**DESCRIPTION****Energi**

Jika melihat dari Rasio Elektrifikasi, lebih dari separuh rumah tangga di Kepulauan Selayar telah dialiri listrik.

Jumlah daya terpasang pada tahun 2020 sebesar 16.164 kw dan jumlah pelanggan air pada tahun 2020 sebanyak 7.807 pelanggan.

Sedangkan dari ketersediaan air di Kepulauan Selayar mengalami peningkatan jumlah Air yang didistribusikan dari tahun 2019. Jumlah air yang didistribusikan tahun 2020 adalah 1.666.153 m³. Dan pada tahun 2020 terjadi peningkatan Tingkat Kehilangan Air menjadi 50% dari air yang didistribusikan.

Energy

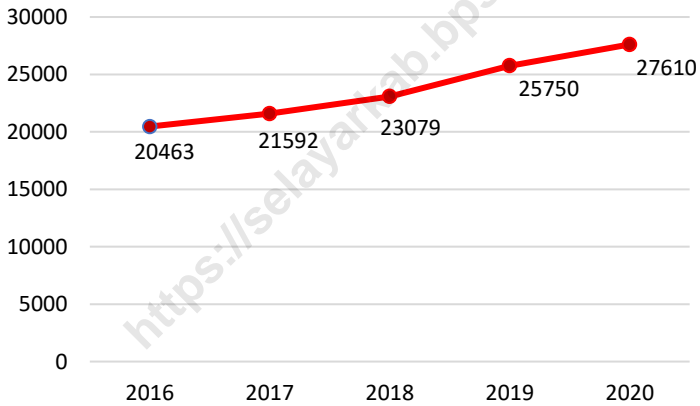
Judging from Electification Ratio, more than half of households in Kepulauan Selayar have elecitry runs in their house.

Total installed electricity power in 2020 is 16,164 kw and total customer of water service is 7,807 customers.

While in the avaiability of water in Kepulauan Selayar, it increase compared with 2019. 1,666,153 m³ of water had distributed in 2020. and, in 2020 the number Water Loosing Degree also increase from 45% to 50%.

Gambar 6.1
Figures

Jumlah Pelanggan Listrik, 2016-2020
Number of Electricity Customers, 2016-2020



Sumber/Source: Perusahaan Listrik Negara Ranting Selayar/State Electricity Public Enterprise, Sub Branch of Selayar

Tabel
Table 6.1

Daya Terpasang, Produksi, dan Distribusi Listrik PT. PLN (Persero) pada Cabang/Ranting PLN di Kabupaten Kepulauan Selayar, 2016-2020
Installed Electricity Power, Production, and Distribution of PT. PLN (Persero) at PLN Branch in Kepulauan Selayar Regency, 2016-2020

Tahun Year	Daya Terpasang Installed Electricity Power (KW)	Produksi Listrik Electricity Production (KWh)	Listrik Terjual Electricity Sold (KWh)	Dipakai Sendiri Own Used (KWh)	Susut/ Hilang Shrinkage/ Lost (KWh)
(1)	(2)	(3)	(4)	(5)	(6)
2016	7 844	28 880 165	27 630 100	2 650 030	1 250 065
2017	9 024	30 884 776	29 542 793	1 022 063	1 301 983
2018	13 194	32 796 335	31 532 033	642 218	1 264 302
2019	13 194	34 529 511	33 028 665	8 088	1 492 758
2020	16 164	38 218 650	37 315 388	47 961	903 262

Catatan/Note: -

Sumber/Source: Perusahaan Listrik Negara Ranting Selayar/*State Electricity Public Enterprise, Sub Branch of Selayar*

Tabel
Table 6.2

**Jumlah Pelanggan Listrik Menurut Jenis Tarif di
Kabupaten Kepulauan Selayar, 2016–2020**
*Number of Electricity Customers by Rates Classification in
Kepulauan Selayar Regency, 2016–2020*

Kecamatan Subdistrict	2016	2017	2018	2019	2020
(1)	(2)	(3)	(4)	(5)	(6)
Kategori - S	542	581	649	711	766
Kategori - R	18 813	19 786	21 154	23 700	25 451
Kategori - B	846	929	964	1 001	1 042
Kategori - I	11	14	12	12	13
Kategori - P	251	271	288	310	321
Kategori - L	-	11	12	16	17
Kepulauan Selayar	20 463	21 592	23 079	25 750	27 610

Catatan/Note: -

Sumber/Source: Perusahaan Listrik Negara Ranting Selayar/State Electricity Public Enterprise, Sub Branch of Selayar

Tabel
Table 6.3**Jumlah Pelanggan dan Air yang Disalurkan Menurut Kecamatan di Kabupaten Kepulauan Selayar, 2020**
Number of Customers and Distributed Water by Subdistrict in Kepulauan Selayar Regency, 2020

Kecamatan Subdistrict	Pelanggan Number of Customers	Air Disalurkan Distributed Water (m ³)	Nilai Value (Rp)
(1)	(2)	(3)	(4)
Pasimarannu	-	-	-
Pasilambena	-	-	-
Pasimassunggu	-	-	-
Takabonerate	-	-	-
Pasimassunggu Timur	-	-	-
Bontosikuyu
Bontoharu
Benteng
Bontomanai
Bontomatene
Buki
Kepulauan Selayar	7 807	836 844	4 156 920 663

Catatan/Note: -

Sumber/Source: Perusahaan Daerah Air Minum (PDAM) Kabupaten Kepulauan Selayar/Regency State Water Company (PDAM) of Kepulauan Selayar Regency

Tabel
Table 6.4

**Rasio Elektrifikasi di Kabupaten Kepulauan Selayar
(persen), 2015–2020**
*Electrification Ratio in Kepulauan Selayar Regency
(percentage, 2015–2020)*

Tahun <i>Year</i>	Rasio Elektrifikasi <i>Electrification Ratio</i>
(1)	(2)
2015	59,15
2016	61,34
2017	65,73
2018	68,46
2019	...
2020	94,31

Catatan/Note: Data Tahun 2019 Tidak Tersedia

Sumber/Source: Perusahaan Listrik Negara Ranting Selayar/State Electricity Public Enterprise, Sub Branch of Selayar

Tabel
Table 6.5

**Banyaknya Pelanggan dan Kwh Terjual Menurut Jenis Tarif
di Kabupaten Kepulauan Selayar, 2020**
**Number of Consumers and Kwh Sold by Classification in
Kepulauan Selayar Regency, 2020**

Tahun Year	Pelanggan Customer	Daya Power (VA)	Pemakaian Usage (Kwh)	Terjual Sold (Rp)
(1)	(2)	(3)	(4)	(5)
Kategori - S	766	1 638 100	1 795 780	1 421 717 343
Kategori - R	25 451	23 260 100	24 634 411	24 508 167 456
Kategori - B	1 042	3 468 450	5 264 526	6 225 371 539
Kategori - I	13	737 300	1 236 150	1 265 278 336
Kategori - P	321	2 139 400	4 293 131	6 087 578 821
Kategori - L	17	102 500	91 390	150 270 837
Jumlah/Total	27 610	31 345 850	37 315 388	39 658 384 332

Catatan/Note: -

Sumber/Source: Perusahaan Listrik Negara Ranting Selayar/State Electricity Public Enterprise, Sub Branch of Selayar

Tabel
Table 6.6

**Jumlah Pelanggan dan Air yang Disalurkan Menurut
Pelanggan di Kabupaten Kepulauan Selayar, 2020
Number of Customer and Distributed Clean Water by Type
of Customers in Kepulauan Selayar Regency, 2020**

Jenis Konsumen Type of Customers	Pelanggan Customers	Air Disalurkan Distributed Water (m³)	Nilai/Value (rupiah)
(1)	(2)	(3)	(4)
Social/Social	274	34 289	147 460 250
Rumah Tangga/Household	7 304	738 394	3 593 247 913
Instansi Pemerintah Government Institution	136	44 091	285 590 250
Niaga/Trade	83	11 035	59 733 750
Industri/Industry	6	6 287	46 109 500
Khusus/Exclusive	4	2 748	24 779 000
Jumlah/Total	7 807	836 844	4 156 920 663

Catatan/Note: -

Sumber/Source: Perusahaan Daerah Air Minum (PDAM) Kabupaten Kepulauan Selayar/Regency State Water Company (PDAM) of Kepulauan Selayar Regency

**Tabel
Table 6.7**

**Banyaknya Perlengkapan Mesin dan Kekuatannya pada
Perusahaan Air Minum Kabupaten Kepulauan Selayar,
2020**
*Number of Machines and Power by Regency State Water
Company of Kepulauan Selayar Regency, 2020*

Mesin <i>Machine</i>	Banyaknya <i>Number</i>	Kekuatan <i>Power</i>
(1)	(2)	(3)
Mesin Penggerak Utama <i>Main Machine</i>	9	145 Liter/detik / <i>Litre/second</i>
Perusahaan Listrik Negara <i>State Electricity Company</i>	4	324,5 kVA
Motor Listrik <i>Electric Motor</i>	-	-
Generator <i>Generator</i>	1	42,5 kVA

Catatan/Note: -

Sumber/Source: Perusahaan Daerah Air Minum (PDAM) Kabupaten Kepulauan Selayar/*Regency State Water Company (PDAM) of Kepulauan Selayar Regency*

Tabel 6.8
Table

Jumlah Air yang Didistribusikan, Yang Terjual, Tingkat Kehilangan Air, dan Reservoir pada Perusahaan Daerah Air Minum Kabupaten Kepulauan Selayar, 2019-2020
Number of Distributed Water, Sold Water, Water Loosing Degree, and Distribution Reservoir by Regency State Water Company in Kepulauan Selayar Regency, 2019-2020

Uraian Description	2019	2020
(1)	(2)	(3)
Air yang Didistribusikan (M ³) <i>Water Distributed (M³)</i>	1 581 023	1 666 153
Air yang Terjual (M ³) <i>Sold Water (M³)</i>	871 275	836 844
Tingkat Kehilangan Air (%) <i>Water Loosing Degree (%)</i>	45	50
Nilai Produksi (ribu rupiah) ¹ <i>Production Value (thousand rupiahs)¹</i>	5 909 864	6 228 080
Jumlah Tenaga Kerja <i>Man Power</i>	60	61
Harga Satuan (rupiah) <i>Price (rupiahs)</i>	3 738	3 738

Catatan/Note: ¹ Nilai Produksi/Production Value = Air yang Didistribusikan x Harga Satuan/Water Distributed x Price
Sumber/Source: Perusahaan Daerah Air Minum (PDAM) Kabupaten Kepulauan Selayar/Regency State Water Company (PDAM) of Kepulauan Selayar Regency

Jumlah Pengunjung Taman Nasional Takabonerate

Number of Visitors in Takabonerate National Park

3.549

orang



48 Wisatawan Asing
Foreign Tourists



3.501 Wisatawan Nusantara
Domestic Tourists

Takabonerate

Luas Wilayah

530.765 Ha

Karakteristik Kawasan

Karang Atoll terbesar ketiga di dunia
(terbesar di Asia Tenggara)

Potensi Sumber Daya Alam

Ikan, Moluska, Karang, Makro Alga

PENJELASAN TEKNIS

1. Konsep definisi pariwisata mengikuti rekomendasi United Nations World Tourism Organization (UNWTO) dan International Union of Office Travel Organization (IUOTO).
2. **Wisatawan mancanegara (wisman)** ialah setiap pengunjung yang mengunjungi suatu Negara di luar tempat tinggalnya, didorong oleh satu atau beberapa keperluan tanpa bermaksud memperoleh penghasilan di tempat yang dikunjungi dan lamanya kunjungan tersebut tidak lebih dari satu tahun (12 bulan).
Definisi ini mencakup 2 (dua) kategori wisatawan mancanegara, yaitu:
 - a. **Wisatawan (turis)** ialah setiap pengunjung seperti definisi diatas yang tinggal paling sedikit 24 jam, akan tetapi tidak lebih dari 1 (satu) tahun di tempat yang dikunjungi, dengan maksud antara lain, berlibur, rekreasi, olah raga, bisnis, menghadiri pertemuan, studi, dan kunjungan dengan alasan kesehatan.
 - b. **Excursionist** ialah setiap pengunjung seperti definisi diatas yang tinggal kurang dari 24 jam di tempat yang dikunjungi (termasuk "Cruise Passengers").
Cruise Passengers ialah setiap

TECHNICAL NOTES

1. *The concept and definition of tourism refers to the recommendations of the United Nations World Tourism Organization (UNWTO) and International Union of Office Travel Organization (IUOTO).*
2. **An International Visitor** is any person visiting a country other than his usual place of residence for any reason other than for earning income in the country visited, and the length of stay is no more than one year (12 months).
This definition covers two categories of foreign visitors, namely:
 - a. **"Tourist"** is any visitor staying for at least 24 hours, but no more than one year, in the country visited, with the intention of visiting, and for any of these purposes:
 - Pleasure, recreation and sports,
 - Business, visiting friends and relatives, missions, attending meetings, conferences, visit for health reasons and study.
 - b. **"Excursionist"** is any visitor staying less than 24 hours in the country visited including, "Cruise Passengers", i.e. visitors arriving in a country without staying in any accommodation available in the visited country.

pengunjung yang tiba di suatu Negara di mana mereka tidak menginap di akomodasi yang tersedia di Negara tersebut, misalnya dengan kapal laut.

3. **Rata-rata lama tinggal** adalah rata-rata tinggal wisatawan mancanegara di Indonesia untuk satu kali kunjungan.
4. **Usaha penyediaan akomodasi** adalah usaha yang menyediakan pelayanan penginapan yang dapat dilengkapi dengan pelayanan pariwisata lainnya. Usaha penyediaan akomodasi dapat berupa hotel, vila, pondok wisata, bumi perkemahan, persinggahan caravan, dan akomodasi lainnya yang digunakan untuk tujuan pariwisata.
5. **Hotel** adalah penyediaan akomodasi secara harian berupa kamar-kamar di dalam satu bangunan yang dapat dilengkapi dengan jasa pelayanan makan dan minum, kegiatan hiburan dan atau fasilitas lainnya. Hotel terdiri dari hotel berbintang dan hotel non bintang.
6. **Hotel bintang** adalah usaha penyediaan jasa pelayanan penginapan, makan minum serta jasa lainnya bagi umum dengan menggunakan sebagian atau seluruh bangunan. Usaha ini dikelola secara komersial
3. **Average length of stay** is the average stay duration of foreign visitor in Indonesia for one trip.
4. **The business of providing accommodation** is a business that provides specialty services that can be equipped with other tourism services. It includes hotel, villa, cottage, camping, caravan stop, and other accommodation that are used for tourism purposes.
5. **Hotel** is daily supply of accommodation rooms within a building which can be equipped with eating and drinking services, entertainment activities and/or other facilities. Hotel consists of a classified hotel and a non-classified hotel.
6. **A classified hotel** is the business of providing an accommodation, eating and drinking as well as other services for the public by using the building or a part of a building. It is managed commercially and meets specified requirements as a star

serta memenuhi ketentuan persyaratan sebagai hotel bintang (termasuk berlian) yang diterapkan dalam surat keputusan instansi yang membinanya. Misalnya hotel bintang lima, hotel bintang empat dan seterusnya.

7. Tingkat penghunian kamar hotel adalah persentase banyaknya malam kamar yang dihuni terhadap banyaknya malam kamar yang tersedia.

8. Rata-rata lamanya tamu menginap adalah banyaknya malam tempat tidur yang terpakai (malam tamu) dengan banyaknya tamu yang menginap di hotel atau akomodasi lainnya.

hotel (including diamonds) set forth in the decree of fostering agency. For example, five star hotel, four star hotel, and so on.

7. Room occupancy rate is the number of room-nights occupied divided by the number of room-nights available, multiplied by 100 percent.

8. Average length of stay is the number of bed-nights used (guest night) divided by the number of guests coming to spend the night at the accommodation.

ULASAN**Restoran**

Pada tahun 2020 terdapat 157 restoran di Kabupaten Kepulauan Selayar, bertambah 49 restoran dibandingkan tahun 2019.

Sektor Pariwisata di Kepulauan Selayar mencapai puncaknya pada bulan Januari 2020 dengan rincian 2.336 wisatawan di Pantai Barat Baloiya dan 2.838 wisatawan mengunjungi Pantai Timur.

Untuk destinasi wisata utama di Kepulauan Selayar, yaitu Taman Nasional Takabonerate. Selama tahun 2020 jumlah wisatawan nusantara yang berkunjung sebanyak 3.501 wisatawan dan wisatawan asing sebanyak 48 wisatawan. Dari kunjungan tersebut, Unit Taman Nasional Takabonerate memperoleh pendapatan total sebesar Rp. 110.980.000,00.

DESCRIPTION**Restaurant**

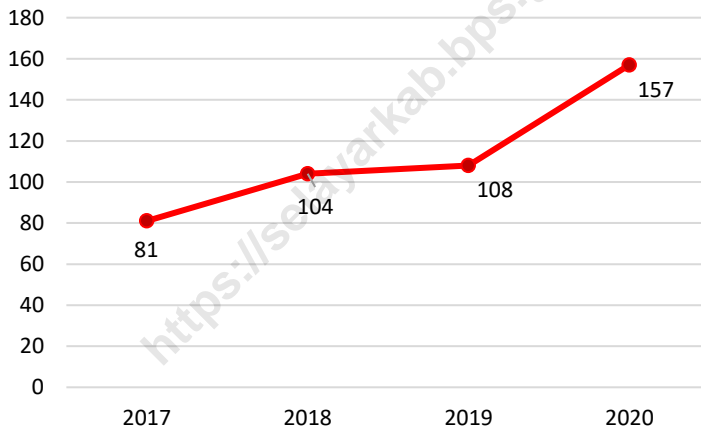
In 2020 there were 157 restaurants in Kepulauan Selayar Regency, an increase of 49 restaurants compared to 2019.

Tourism of Kepulauan Selayar reached its peak at June 2020 with 2.336 visitors at Pantai Barat Baloiya and 2.838 visitors at Pantai Timur.

As for the most famous landmark in Kepulauan Selayar, which is National Park of Takabonerate had domestic tourists 3,501 tourists during 2020 and foreign tourists had 48 tourists. But, in term of income, Unit of Takabonerate Park received 110,980,000.00 rupiah in return.

Gambar 7.1
Figures

Jumlah Rumah Makan/Restoran, 2017–2020
Number of Restaurants, 2017–2020



Sumber/Source : Dinas Pariwisata Kabupaten Kepulauan Selayar/Tourism Agency of Kepulauan Selayar Regency

**Tabel
Table 7.1**

**Jumlah Rumah Makan/Restoran Menurut Kecamatan di
Kabupaten Kepulauan Selayar, 2017–2020**
*Number of Restaurants by Subdistrict in Kepulauan Selayar
Regency, 2017–2020*

Kecamatan Subdistrict	2017	2018	2019	2020
(1)	(2)	(3)	(4)	(5)
Pasimarannu	-	-	-	-
Pasilambena	-	-	-	-
Pasimassunggu	-	-	-	-
Takabonerate	2	3	3	3
Pasimassunggu Timur	-	-	-	-
Bontosikuyu	5	5	5	4
Bontoharu	-	2	2	5
Benteng	73	87	91	125
Bontomanai	1	1	1	1
Bontomatene	-	6	6	19
Buki	-	-	-	-
Kepulauan Selayar	81	104	108	157

Catatan/Note: -

Sumber/Source: Dinas Pariwisata Kabupaten Kepulauan Selayar/Tourism Agency of Kepulauan Selayar Regency

Tabel
Table 7.2

**Keadaan Pariwisata Alam di Taman Nasional
Takabonerate, 2020**
*Condition of Natural Tourism at Takabonerate National
Park, 2020*

Keadaan Condition	Keterangan Information
(1)	(2)
<i>Luas Wilayah / Region Area</i>	530 765 Ha
<i>Letak / Location</i>	- Utara : Semenanjung Sulawesi Selatan - Selatan : Pulau Flores - Barat : Laut Jawa - Timur : Laut Banda 120o 55' – 121o 21" E 6o 23' – 7o 05' S
<i>Karakteristik Kawasan / Region Characteristic</i>	Kawasan ini terdiri dari 21 buah pulau serta puluhan taka dan bungen, umumnya terbentuk dari endapan pasir dan biosfer. Merupakan Karang Atoll terbesar ketiga di dunia (terbesar di Asia Tenggara) seluas 220.000 Ha
<i>Resort / Police Post</i>	5 (lima) resort. Sptn Wilayah I Tarupa ada 3 (tiga) Resort Tarupa, Resort Tinabo, Resort Rajuni-Latondu dan SPTN Wilayah II Jinato ada 2 yaitu Resort Jinato dan Resort Pasitallu
<i>Dermaga / Quay</i>	1 unit (di Pulau Tinabo)
<i>Wisma Tamu / Guest House</i>	2 unit (di Pulau Tinabo)
<i>Dive Center</i>	1 unit (di Pulau Tinabo)
<i>Perahu Katamaran – The Boat</i>	-
<i>Kapal Cepat / Speed Boat</i>	2 unit
<i>Kano / Canoe</i>	2 unit
<i>Lampu Suar</i>	-
<i>Kapal Kayu</i>	2 unit

Catatan/Note: -

Sumber/Source: Unit Taman Nasional Takabonerate/Takabonerate National Park Unit

Tabel
Table 7.3

**Potensi Sumber Daya Alam di Taman Nasional
Takabonerate, 2020**
*Natural Resources Potential at Takabonerate National Park,
2020*

Jenis Kind	Jumlah Total	Jenis Dominan Primary Kind
(1)	(2)	(3)
Karang / <i>Rocks</i>	242	Famili Acroporidae, Fungidae, dan Dendrophylladae
Ikan / <i>Fishes</i>	564	Famili Chaetodontidae, Apogonidae, Pomachantidae, Labridae, Scaridae, Serranidae, Mullidae, Serranidae, Gobiidae, Lucanidae, dan Caesionidae
Moluska / <i>Molluscs</i>	299	Famili Gastropoda (keong-keongan) dan Pelecypoda (kerang-kerangan)
Reptilia / <i>Reptiles</i>	6	Penyu Hijau, Penyu Sisik, Penyu Lekang, Penyu Tempayan, dan Ular Laut (3 jenis)
Krustasea / <i>Crustaceans</i>	15	Kepiting dan Udang
Mamalia / <i>Mammals</i>	5	Ikan Paus, Lumba-lumba, dan Dugong-Dugong
Ekinodermata / <i>Ecnodermatas</i>	64	Teripang, bulu babi, lili laut, dan bintang laut
Lamun / <i>Lamun</i>	11	Thalassodron ciliata, Halophila ovalis, Cymdocea rotuda, Cymdocea serrulata, Thallasia hempriichii dan Enhalus acoroides
Rumput Laut / <i>Seaweed</i>		Chlorophyceae
Makro Alga / <i>Alga</i>	112	Alga hijau, Alga Coklat, Alga Merah
Burung / <i>Birds</i>	34	Burung darat, Burung Laut
Hiu / <i>Sharks</i>	-	Whitetip Shark, Silvertip Shark
Pari / <i>Ray</i>	-	Taeniura Lymma
Burung Darat	-	-
Burung Pantai	-	-
Burung Laut	-	-
Flora Darat	70	Kelapa (<i>Cocos nucifera</i>), ketapang, pemphis acidulata
- <i>Barringtonia</i> Formation		
- <i>Pescaprae</i> Formation		

Catatan/Note: -

Sumber/Source: Unit Taman Nasional Takabonerate/*Takabonerate National Park Unit*

Tabel 7.4
Table

Lokasi Ekowisata di Taman Nasional Takabonerate, 2020
Ecotourism Locations at Takabonerate National Park, 2020

Nama Lokasi <i>Name of Location</i>	Luas Area (Ha)	Aktivitas yang Dapat Dilakukan <i>Tourism Activities</i>
(1)	(2)	(3)
Pulau Tinabo Besar	272,77	Menyelam, snorkel, berjemur, berenang, canoing, camping, fishing
Pulau Belang-belang	214,53	Menyelam, snorkel, camping
Pulau Lantigiang	111,29	Menyelam, snorkel, berenang
Pulau Rajuni	1 023,29	Menyelam, snorkel, berjemur, berenang, camping, fishing, berkatamaran
Pulau Latondu	2 453,73	Menyelam, snorkel, berjemur, berenang, camping, fishing
Pulau Tarupa	762,12	Menyelam, snorkel, berjemur, berenang, camping, fishing
Taka Gantarang	1 877,37	Menyelam, snorkel, berjemur, berenang, camping, fishing
Taka Belanda	1 507,02	Menyelam, snorkel, fishing
Bunging Belle	679,98	Menyelam, snorkel, fishing
Taka Taburi	5 931,51	Menyelam, snorkel, fishing
Taka Bongko	1 265,80	Menyelam, snorkel, fishing
Pulau Pasitallu	5 931,51	Menyelam, snorkel, berjemur, berenang, camping, fishing
Taka Meriam	1 827,00	Menyelam, snorkel, fishing
Taka Subuh	1 011,00	Menyelam, snorkel, fishing
Taka Kayu Bulan	1 786,00	Menyelam, snorkel, fishing
Pulau Jinato	661,59	Menyelam, snorkel, berjemur, berenang, camping, fishing
Taka Rajuni	2 899,00	Menyelam, snorkel, fishing
Taka Tero	2 599,00	Menyelam, snorkel, fishing
Taka Bubbe	1 367,00	Menyelam, snorkel, fishing
Taka Sepe	1 621,00	Menyelam, snorkel, fishing
Taka Tumbor	6 178,00	Menyelam, snorkel, fishing
Taka Sirobe	1 617,00	Menyelam, snorkel, fishing

Catatan/Note: -

Sumber/Source: Unit Taman Nasional Takabonerate/Takabonerate National Park Unit

Tabel 7.5
Table

Jumlah Pengunjung dan Pendapatan di Taman Nasional Takabonerate, 2020
Number of Visitors and Income in Takabonerate National Park, 2020

Bulan Month	Wisatawan Asing Foreign Tourists (Orang/Person)	Wisatawan Nusantara Domestic Tourists (Orang/Person)	Pendapatan Income (Rupiah)
(1)	(2)	(3)	(4)
Januari / January	5	168	6 830 000
Februari / February	-	67	2 235 000
Maret / March	37	175	18 890 000
April / April	-	150	4 350 000
Mei / May	-	-	-
Juni / June	-	151	4 455 000
Juli / July	-	-	-
Agustus / August	-	187	5 535 000
September / September	-	559	15 095 000
Oktober / October	6	809	20 595 000
November / November	-	577	15 740 000
Desember / December	-	658	17 255 000
Jumlah/Total	48	3 501	110 980 000

Catatan/Note: Pendapatan diperoleh dari karcis masuk, sewa bangunan, karcis kapal, dan aktivitas pengunjung/*Income derived from entry tickets, rent on buildings, boat ticket, and tourist's activities*

Sumber/Source: Unit Taman Nasional Takabonerate/*Takabonerate National Park Unit*

Tabel
Table 7.6

**Jumlah Wisatawan yang Berkunjung ke Kabupaten
Kepulauan Selayar dirinci Menurut Objek Wisata,
2020**
*Number of Tourist Visits by Tourism Object in Kepulauan
Selayar Regency, 2020*

Bulan Month	Pantai Barat Baloiya West Beachs	Pantai Timur East Beachs
(1)	(2)	(3)
Januari / January	2 336	2 838
Februari / February	1 398	2 470
Maret / March	1 239	2 396
April / April	223	-
Mei / May	345	-
Juni / June	997	505
Juli / July	795	170
Agustus / August	1 309	272
September / September	842	237
Oktober / October	1 152	386
November / November	1 331	782
Desember / December	1 102	1 864
Jumlah/Total	13 069	11 920

Catatan/Note: -

Sumber/Source: Dinas Pariwisata Kabupaten Kepulauan Selayar/Tourism Agency of Kepulauan Selayar Regency

Tabel 7.7
TableObjek Wisata di Kabupaten Kepulauan Selayar, 2020
Tourism Objects in Kepulauan Selayar Regency, 2020

Lokasi Location	Nama Objek Wisata Name of Tourism Object	Jenis Objek Wisata Kind of Tourism Objek	Jarak dari Kota Distance from City (km)
(1)	(2)	(3)	(4)
1. Kecamatan/Subdistrict Pasimarannu			
* Desa Bonea Bonea Village	Tari Pangaru Pangaru Art	Wisata Budaya Culture Tourism	150
* Desa Majapahit Majapahit Village	- Gua Majapahit Majapahit Cave	Wisata Alam Nature Tourism	152
	- Tari Batanda Batanda Art	Wisata Budaya Culture Tourism	150
	- Rumah Adat	Wisata Budaya Culture Tourism	150
* Desa Bonerate	- Pantai Pasir Putih White Sand Beach	Wisata Bahari Marine Tourism	151
	- Pembuatan Perahu Making a ship	Wisata Alam Nature Tourism	150
* Desa Batu Bungkung	- Pantai Pasir Putih White Sand Beach	Wisata Bahari Marine Tourism	152
* Desa Lambego	- Pantai Pasir Putih White Sand Beach	Wisata Bahari Marine Tourism	125
* Desa Komba-komba	- Pantai Pasir Putih White Sand Beach	Wisata Bahari Marine Tourism	120
2. Kecamatan/Subdistrict Pasilambena			
* Desa Garaupa Garaupa Village	- Gua Tengkorak Tengkorak Cave	Wisata Alam Nature Tourism	200
	- Gua Buranga Buranga Cave	Wisata Alam Nature Tourism	200
	- Kuburan Tua Old Grave	Wisata Budaya Culture Tourism	200

Lanjutan Tabel/Continued Table 7.7

Lokasi Location	Nama Objek Wisata Name of Tourism Object	Jenis Objek Wisata Kind of Tourism Object	Jarak dari Kota Distance from City (km)
(1)	(2)	(3)	(4)
	- Kapal Portugis yang Tenggelam	Wisata Sejarah	200
* Desa Kalaotoa	- Perkampungan Tua The Old Village	Wisata Budaya Culture Tourism	202
* Desa Pulau Madu	- Pantai Pulau Madu Honey Island Beach	Wisata Bahari Marine Tourism	200
* Desa Karumpa	- Pantai Karumpa Karumpa Beach	Wisata Bahari Marine Tourism	200
	- Pantai Pasilambena Pasilambena Beach	Wisata Bahari Marine Tourism	200
3. Kecamatan /Subdistrict Pasimasunggu			
* Desa Kembang ragi	- Makam Ali Kabar Ali Akbar's Grave	Wisata Keagamaan Religious Tourism	109
	- Pusaka Jamepa Patrimony	Wisata Budaya Culture Tourism	109
* Desa Tanamalala	- Pulau Tanamalala Tanamalala Island	Wisata bahari Marine Tourism	112
	- Pulau Bembe Bembe Island	Wisata Bahari Marine Tourism	
	- Pulau Jai Lamu Jai Lamu Island	Wisata Bahari Marine Tourism	
* Jamepa	- Tari Kondo Buleng	Wisata Budaya Culture Tourism	115
*Desa Labuang Pamajang	- Perairan Batu So'bolo	Wisata Bahari	110
* Pulau Batu	- Pulau Batu Stone Island	Wisata Bahari Marine Tourism	76
4. Kecamatan /Subdistrict Takabonerate			
* Zona Inti Main Zone	- Taman Nasional Taka Bonerate Taka Bonerate National Park	Wisata Bahari Marine Tourism	90

Lanjutan Tabel/Continued Table 7.7

Lokasi Location	Nama Objek Wisata Name of Tourism Object	Jenis Objek Wisata Kind of Tourism Object	Jarak dari Kota Distance from City (km)
(1)	(2)	(3)	(4)
* Desa Nyiur Indah	- Buhung Tuma	Wisata Alam Nature Tourism	78
	- Buhung Batu Eja	Wisata Alam Nature Tourism	77
	- Pantai Bone Lambere Bone Lambere Beach	Wisata Bahari Marine Tourism	79
* Desa Kayuadi	- Pantai Appa Appa Beach	Wisata Bahari Marine Tourism	79
	- Pulau Kauna Kauna Island	Wisata Bahari Marine Tourism	
5. Kecamatan /Subdistrict Bontosikuyu			
* Desa Binanga Sombaya Binanga Sombaya Village	- Kuburan Tua The old grave	Wisata Budaya Cultural Tourism	35
	- Pulau Malimbu Malimbu Island	Wisata Bahari Marine Tourism	30
* Desa Laiyolo Laiyolo Village	- Sapolohe (Rumah Adat)	Wisata Budaya Cultural Tourism	28
* Desa Laiyolo Baru New laiyo Village	- Air Terjun Patikore' Patikore' Waterfall	Wisata Tirta	24
	- Air Terjun Uhe Gonggong Uhe Gonggong Waterfall	Wisata Tirta	38
	- Pantai Batu Etang Batu Etang Beach	Wisata Bahari Marine Tourism	40
	- Pantai Ngapaloka Ngapaloka Beach	Wisata Bahari Marine Tourism	38
	- Wisata Jammeng Jammeng Resort	Wisata Bahari Marine Tourism	50
	- Pantai Hara Hara Beach	Wisata Bahari Marine Tourism	
	- Gua Tanjung Kandaeng Tanjung Kandaeng Cave	Wisata Kartz Kartz Tourism	
	- Pantai Sombolow Sombolow Beach	Wisata Bahari Marine Tourism	28

Lanjutan Tabel/*Continued Table 7.7*

Lokasi <i>Location</i>	Nama Objek Wisata <i>Name of Tourism Object</i>	Jenis Objek Wisata <i>Kind of Tourism Objek</i>	Jarak dari Kota <i>Distance from City</i> (km)
(1)	(2)	(3)	(4)
	- Pantai Maja-Maja Maja-Maja Beach	Wisata Bahari Marine Tourism	27
	- Pantai Laburu Laburu Beach	Wisata Bahari Marine Tourism	26
	- Pantai Komba Komba Beach	Wisata Bahari Marine Tourism	26
	- Pantai Bonesialla Bonesialla beach	Wisata Bahari Marine Tourism	35
	- Perkampungan Jammeng Jammeng Village	Wisata Alam	25
* Desa Harapan Harapan Village	- Pemandian Lantapamangka	Wisata Tirta	35
	- Pantai Sangkulu-kulu Sangkulu-kulu Beach	Wisata Bahari Marine Tourism	15
* Desa Appatana Appatana Village	- Pantai Appatana Appatana beach	Wisata Bahari Marine Tourism	52
	- Gua Alam Appatana Cave Appatana	Wisata Kartz Kartz Tourism	50
* Desa Lowa Lowa village	- Pantai Bonetappalang Bonetappalang beach	Wisata Bahari Marine tourism	36
	- Pantai Pinang Pinang Beach	Wisata Bahari Marine tourism	35
	- Gua Batu Baba Batu Baba Cave	Wisata Kartz Kartz Tourism	
	- Batu Karapuh Batu Karapuh	Wisata Bahari Marine Tourism	33
	- Bone Sela Bone Sela	Wisata Bahari Marine Tourism	43
	- Pantai Bahosangkara Bahosangkara Beach	Wisata Bahari Marine Tourism	42
	- Pantai Sungguminasa Sungguminasa Beach	Wisata Bahari Marine Tourism	41
	- Gua Bonetappalang Bonetappalang Cave	Wisata Kartz Kartz Tourism	45

Lanjutan Tabel/*Continued Table 7.7*

Lokasi <i>Location</i>	Nama Objek Wisata <i>Name of Tourism Object</i>	Jenis Objek Wisata <i>Kind of Tourism Object</i>	Jarak dari Kota <i>Distance from City</i> (km)
(1)	(2)	(3)	(4)
* Desa Lantibongang	- Pantai Pattumbukang Pattumbukang Beach	Wisata Bahari Marine Tourism	40
	- Pantai Hangkoang Hangkoang Beach	Wisata Bahari Marine Tourism	39
	- Pantai Manambeang Manambeang Beach	Wisata Bahari Marine Tourism	37
	- Pantai Balambang Balambang Beach	Wisata Bahari Marine Tourism	36
	- Pantai Doliseang Doliseang Beach	Wisata Bahari Marine Tourism	35
	- Pantai Lambu Lambu Beach	Wisata Bahari Marine Tourism	34
	- Pantai Langkoni Langkoni Beach	Wisata Bahari Marine Tourism	33
	- Pantai Monge Monge Beach	Wisata Bahari Marine Tourism	32
	- Pantai Tambajako Tambajako Beach	Wisata Bahari Marine Tourism	31
	- Pantai Soreang Soreang Beach	Wisata Bahari Marine Tourism	30
* Desa Patikarya Patikarya village	- Pantai Baloiya Baloiya beach	Wisata Bahari Marine tourism	10
	- BMKT Sangkulu-kulu BMKT Sangkulu-kulu	Arkeologi Bawah Laut Under Sea Archeology	15
	- Gua Alam Baloiya Baloiya Cave	Wisata Kartz Kartz Tourism	9
6. Kecamatan /Subdistrict Bontoharu			
* Desa Bontoborusu Bontoborusu Village	- Pantai Dongkalan Dongkalan Beach	Wisata Bahari Marine Tourism	10
	- Pantai Jeneiya Jeneiya Beach	Wisata Bahari Marine Tourism	10

Lanjutan Tabel/*Continued Table 7.7*

Lokasi <i>Location</i>	Nama Objek Wisata <i>Name of Tourism Object</i>	Jenis Objek Wisata <i>Kind of Tourism Object</i>	Jarak dari Kota <i>Distance from City</i> (km)
(1)	(2)	(3)	(4)
	- Pantai Liangtarrusu Liangtarrusu Beach	Wisata Bahari Marine Tourism	
	- Pantai Liang Kareta Liang kareta Beach	Wisata Bahari Marine Tourism	8
	- Pantai Je'neiya Je'neiya Beach	Wisata Bahari Marine Tourism	5
* Desa Bontosunggu Bontosunggu Village	- Jangkar Raksasa The Big Anchor	Wisata Budaya Cultural Tourism	6
	- Meriam Kuno Ancient Gun	Wisata Sejarah History tourism	11
* Desa Bontobangun Bontobangun Village	- Pantai Lembang Lembang Beach	Wisata Bahari Marine Tourism	14
	- Topa Topa	Wisata Alam Nature Tourism	5
	- Gong Nekara	Wisata Budaya Cultural Tourism	4
	- Benteng Bontobangun	Wisata Sejarah	5
* Kelurahan Putabangun Putabangun Ward	- Air Terjun Balang Kelambu Balang kelambu Water Fall	Wisata Tirta	6
	- Makam We Tenri Dio We Tenri Dio Graveyard	Wisata Sejarah History tourism	7
	- Meriam Lato	Wisata Budaya	5
	- Kerajinan Gerabah Kolo-kolo	Wisata Budaya	5
* Desa Kalepadang Kalepadang Village	- Perkampungan Tua Bitombang Bitombang Old Village	Wisata Sejarah History tourism	6
	-Pantai Lembang Baera Lembang Baera Beach	Wisata Bahari Marine Tourism	21
	-Pantai Api-Apiang Api-Apiang Beach	Wisata Bahari Marine Tourism	19
	-Pantai Batu Lohe Batu Lohe beach	Wisata Bahari Marine Tourism	18
	-Pantai Balang Kasonra Balang Kasonra Beach	Wisata Bahari Marine Tourism	17

Lanjutan Tabel/Continued Table 7.7

Lokasi Location	Nama Objek Wisata Name of Tourism Object	Jenis Objek Wisata Kind of Tourism Object	Jarak dari Kota Distance from City (km)
(1)	(2)	(3)	(4)
	-Pantai Lantibongang Lantibongang beach	Wisata Bahari Marine Tourism	17
	-Pantai Tola Tola Beach	Wisata Bahari Marine Tourism	13
7. Kecamatan /Subdistrict Benteng			
* Kelurahan Benteng Benteng Ward	- Benteng Pertahanan Fortress	Wisata Budaya Cultural tourism	-
	- Rumah Tahanan Negara Nation jail	Wisata Sejarah History tourism	-
	- Musium Nekara Nekara Museum	Wisata Budaya Cultural tourism	-
	- Plaza Marina Plaza Marina	Wisata Bahari Marine Tourism	-
8. Kecamatan /Subdistrict Bontomanai			
* Desa Mare-Mare Mare-Mare Village	Permandian alam Eremata Eremata Nature Swimming pool	Wisata Alam Nature Tourism	13
	- Kompleks Makam Mare-Mare Mare-Mare Graveyard	Wisata Sejarah History tourism	-
* Desa Bonea Makmur Bonea Makmur Village	Air Terjun Suttia Suttia Waterfall	Wisata Alam Nature Tourism	20
* Desa Bontomarannu Bontomarannu Village	- Mesjid Tua Gantarang Gantarang Old Mosque	Wisata Budaya Cultural tourism	14
	- Pantai Babaere Babaere Beach	Wisata Bahari Marine Tourism	9
	- Puncak	Wisata Alam Nature Tourism	11
	- Labuan Bajo dan Mata Ere	Wisata Bahari Marine Tourism	12
	- Perkampungan Tua Gantarang Gantarang Old Village	Wisata Sejarah History tourism	30

Lanjutan Tabel/*Continued Table 7.7*

Lokasi <i>Location</i>	Nama Objek Wisata <i>Name of Tourism Object</i>	Jenis Objek Wisata <i>Kind of Tourism Objek</i>	Jarak dari Kota <i>Distance from City (km)</i>
(1)	(2)	(3)	(4)
	- Benda Pusaka Kerajaan Gantarang Gantarang Royal Heritage	Wisata Sejarah History tourism	30
	- Dinding Benteng Kerajaan Gantarang Gantarang Royal Fort	Wisata Sejarah History tourism	30
	- Pakkojokang	Wisata Sejarah History tourism	30
	- Pusat Bumi (To'do)	Wisata Sejarah History tourism	30
	- Tempat Pembakaran Mayat Cremation Place	Wisata Sejarah History tourism	30
* Desa Barugaiya Barugaiya Village	- Gaukan Opu	Wisata Budaya Cultural tourism	10
* Desa Parak Parak Village	- Pantai Appabatu Appabatu Beach	Wisata Bahari Marine Tourism	4
* Desa Bonea Timur Bonea Timur Village	- Kampung Bissorang Bissorang Village	Wisata Sejarah History tourism	10
	- Pantai Ngapalohe Ngapalohe Beach	Wisata Alam Nature Tourism	12
	- Kebun Cengkeh Lembang Bau Lembang bau Clove Garden	Wisata Agro Agro Tourism	8
	- Kebun Pala Laloasa Laloasa Nutmeg Garden	Wisata Agro Agro Tourism	20
9. Kecamatan /Subdistrict Bontomatene			
* Desa Bongaiya Bongaiya Village	- Pantai Taloiya Taloiya Beach	Wisata Bahari Marine Beach	30
	- Sumur Tajuiya Tajuiya Well	Wisata Alam Nature Tourism	30
	- Pantai Pa'badilang Pa'badilang Beach	Wisata Bahari Marine Tourism	-

Lanjutan Tabel/Continued Table 7.7

Lokasi <i>Location</i>	Nama Objek Wisata <i>Name of Tourism Object</i>	Jenis Objek Wisata <i>Kind of Tourism Object</i>	Jarak dari Kota <i>Distance from City</i> (km)
(1)	(2)	(3)	(4)
	- Pantai Labuang Nipaiya Labuang Nipaiya Beach	Wisata Bahari Marine Tourism	-
	- Pantai Rampang-Rampangan Rampang-Rampangan Beach	Wisata Bahari Marine Tourism	39,5
	- Pantai Pamatata Pamatata Beach	Wisata Bahari Marine Tourism	48
	- Kompleks Makam Bonelohe Bonelohe Graveyard	Wisata Sejarah History tourism	35
	- Ujung Pa'Badilang Ujung Pa'badilang	Wisata Sejarah History tourism	42
	- Makam Tua Bungayya Bungayya Old Grave	Wisata Sejarah History tourism	35
* Desa Barat Lambongan Barat Lambongan Village	- Gua Ereposo Ereposo Cave	Wisata Kartz Kartz Tourism	32
	- Tanjung Harapan Tanjung Harapan	Wisata Bahari Marine Tourism	25
* Desa Tanete Tanete Village	- Makam Tua Bulaenna Parangia Bulaenna Parangia Old Grave	Wisata Budaya Cultural tourism	39
	- Pantai Tanaera Tanaera Beach	Wisata Bahari Marine Tourism	50
* Desa Menara Indah Menara Indah Village	- Pulau Pasi Pasi Island	Wisata Bahari Marine Tourism	41,5
* Desa Bontonasaluk Bontonasaluk Village	- Pantai Lansangireng Lansangireng Beach	Wisata Bahari Marine Tourism	30
	- Masjid Tua Saluk Saluk Old Mosque	Wisata Sejarah History tourism	29
* Desa Kayu Bauk Kayu Bauk Village	- Pantai Lembangia Lembangia Beach	Wisata Bahari Marine Tourism	30

Lanjutan Tabel/*Continued Table 7.7*

Lokasi <i>Location</i>	Nama Objek Wisata <i>Name of Tourism Object</i>	Jenis Objek Wisata <i>Kind of Tourism Object</i>	Jarak dari Kota <i>Distance from City</i> (km)
(1)	(2)	(3)	(4)
* Desa Maharayya Maharayya Village	- Kebun Mente Cashew Garden	Wisata Agro Agro Tourism	20
* Desa Batangmata	- Kompleks Makam Opu Bembeng Opu Bembeng Graveyard	Wisata Sejarah History tourism	21
	- Kompleks Makam Batangmata Batangmata Graveyard	Wisata Sejarah History tourism	
	- Kompleks Makam Opu Dg. Massese Opu Dg. Massese Graveyard	Wisata Sejarah History tourism	21
	- Rumah Adat Batangmata Batangmata Custom House	Wisata Sejarah History tourism	20
9. Kecamatan /Subdistrict Buki			
* Desa Lalang Bata Lalang Bata Village	- Kuburan Tua Silolo Silolo Old Grave	Wisata Budaya Cultural tourism	24
* Desa Bontolempangan Bontolempangan Beach	- Pantai karang Indah Karang Indah Beach	Wisata Bahari Marine Tourism	17
* Desa Buki Buki Village	- Benteng Pertahanan Battlement	Wisata Budaya Cultural tourism	18
	- Istana Lalaki Buki Lalaki Buki Palace	Wisata Budaya Cultural tourism	22

Catatan/Note: -

Sumber/Source: Dinas Pariwisata Kabupaten Kepulauan Selayar/*Tourism Agency of Kepulauan Selayar Regency*

Tabel 7.8
Table

Potensi Kesenian dan Kebudayaan di Kabupaten Kepulauan Selayar, 2020
Art and Culture Potencies in Kepulauan Selayar Regency, 2020

Jenis Kesenian dan Kebudayaan <i>Kind of Art and Culture</i>	Lokasi <i>Location</i>	Jarak dari Ibukota Kabupaten <i>Distance from Regency Capital</i>
(1)	(2)	(3)
I TARI-TARIAN		
1.1 Tari Pakarena Balabulo, Tari Silonreng	Kecamatan Bontosikuyu	17
1.2 Tari Pakarena Bontobangun	Kecamatan Bontoharu	5
1.3 Tari Pakarena Gantarang	Kecamatan Bontomanai	12
1.4 Tari Pangaru	Kecamatan Pasilambena	150
1.5 Tari Honaria Oleibu	Kecamatan Pasilambena	150
1.6 Tari Bulang-Bulang Keke, Tari Ana'Rara Tana Doang, Tari Tana Ada', Tari Lambo	Kecamatan Benteng	0
II MUSIK DAN LAGU TRADISIONAL		
2.1 Rambang	Semua Kecamatan	
2.2 Dide'	Kecamatan Bontomatene	25
	Kecamatan Bontomanai	12
2.3 Batti – Batti	Kecamatan Benteng	0
	Kecamatan Bontomanai	12
III PERMAINAN RAKYAT		
3.1 Manca' Pa'dang, Kantau, A'Bangkeng Ka'daro, A'Longga, Accake, A'Gasing, A'Asing	Semua Kecamatan	
3.2 Tojeng	Kecamatan Daratan	
IV PESTA RAKYAT		
4.1 Perkawinan Adat	Semua Kecamatan	
4.2 Mauludan Tradisional	Semua Kecamatan	
4.3 Jala Ombong, Anrio Sappara	Kecamatan Bontosikuyu	17
4.4 A'dinging - dinging	Kecamatan Bontomanai	12
4.5 Anrio Rara, Anrunrung Baju, Akkatang, Assunna', Attaralu	Kecamatan Bontomatene	20

Catatan/Note: -

Sumber/Source: Dinas Pariwisata Kabupaten Kepulauan Selayar/Tourism Agency of Kepulauan Selayar Regency

Tabel 7.9
Table

Permainan Rakyat di Kabupaten Kepulauan Selayar, 2020
Traditional Games in Kepulauan Selayar Regency, 2020

Nama Permainan Game;s Name	Keterangan Description
(1)	(2)
1 Manca Pa'dang (Silat Tradisional)	Silat ini dimainkan oleh laki-laki dengan memakai alat (pedang) sebagai atraksi pertunjukan dalam penjemputan tamu agung atau dalam pesta perkawinan bangsawan. Yang memainkan silat ini biasanya adalah para abdi kerajaan.
2 Kontaw (Silat Tradisional)	Silat ini dimainkan oleh laki-laki tanpa memakai alat atau dengan tangan kosong. sebagai atraksi pertunjukan dalam penjemputan tamu agung atau dalam pesta perkawinan bangsawan. Yang memainkan silat ini biasanya adalah para abdi kerajaan.
3 Attojeng (Permainan Rakyat)	Permainan ini biasanya dilakukan oleh sepasang laki-laki dan perempuan dengan menggunakan tambang yang dikaitkan pada pohon yang sengaja dibuat. Laki-laki bertugas mendorong (mengayun) si perempuan setelah sebelumnya dikaitkan pinggangnya pada tali sehingga si perempuan tidak jatuh ketika diayun. Perempuan yang diayun itu pun harus mampu menjaga keseimbangannya sehingga ayunannya tidak terlalu tinggi, karena kalau melebihi pinggang, maka dia akan kena denda, entah disuruh menyanyi atau hukuman lainnya. Permainan ini biasa digelar pada saat acara pengantin, atau pesta rakyat Ambangtangtana (syukuran dan tolak bala). Setiap ayunan pertama dimulai selalu diawali dengan anya'bala atau mohon izin di hadapan penguasa.
4 A'Rongko'jangan	Permainan yang dilakukan oleh 2 kelompok yang berlawanan pada malam bulan purnama. Alat yang digunakan sarung plekat. Salah satu kelompok memiliki seseorang untuk dikurung dijadikan jangang (ayam). Kemudian ditutup dengan sarung dan ujung sarung di atas kepala dipegang orang yang dikurung jongkok sambil jalan. Setelah ketemu kedua ayam tersebut lalu ditebak siapa orangnya.
5 A'lanja	Seni ketangkasan menguji kemampuan yakni antara satu kelompok dengan kelompok lain dengan cara saling menyepak kaki. Satu kelompok terdiri atas 2 orang secara bergantian dan diiringi pukulan gendang, gong, kannong-kannong dan pui-pui (berpakai adat).

Lanjutan Tabel/*Continued Table 7.9*

Nama Permainan <i>Game;s Name</i>	Keterangan <i>Description</i>
(1)	(2)
6 A'bujiang ngomi	Permainan rakyat yang dilakukan dengan menggunakan kartu (bujiang ngomi). Jumlah pemain disesuaikan dengan keadaan dan aturan main yang berlaku.
7 A'pa'laga jarang	Salah satu atraksi mengadu kuda yang dilaksanakan pada hari Jumat di Bonerate. Acara ini dimaksudkan untuk mendapatkan kuda yang kuat dan berani. Masyarakat Bonerate merasa terhormat bila memiliki kuda yang hebat.
8 A'parlos	Permainan yang dilakukan pada malam hari oleh beberapa orang dengan satu orang penjaga dan yang lainnya bersembunyi. Seterusnya siapa yang ditemukan tempat persembunyiannya maka dia yang menjaga.
9 A'tangkala	Permainan yang dilakukan secara berkelompok dengan membuat satu kotak di tanah yang masing-masing sudut dijaga oleh kelompok yang lain. Satu kelompok terdiri atas 4 orang.
10 A'asing	Permainan yang dilakukan dua regu dengan menggunakan beberapa kotak di tanah yang setiap garis kotak tersebut dijaga oleh anggota kelompok.

Catatan/Note: -

Sumber/Source: Dinas Pariwisata Kabupaten Kepulauan Selayar/*Tourism Agency of Kepulauan Selayar Regency*

08 Transportasi dan Komunikasi

Transportation and Communication

Panjang Jalan Kabupaten

Length of Roads

867,60 km

33,8% baik

Kondisi Jalan

28,9% rusak berat

55,7%

Aspal

PENJELASAN TEKNIS**TECHNICAL NOTES**

- | | |
|--|--|
| <p>1. Data transportasi dan komunikasi meliputi:</p> <p>a. Panjang Jalan</p> <p>b. Pos</p> | <p>1. <i>Data on transportations and communications cover:</i></p> <p><i>a. Length of road</i></p> <p><i>b. Post</i></p> |
| <p>2. Data Panjang jalan Negara dan jalan provinsi bersumber dari Kementerian Pekerjaan Umum. Sedangkan jalan kabupaten/kota bersumber dari Dinas Pekerjaan Umum Kabupaten/Kota.</p> | <p>2. <i>Data on the length of state and provincial roads were taken from the Ministry of Public Works, while the regency/city roads data were taken from Regency Public Works Offices.</i></p> |
| <p>3. Kantor Pos adalah tempat pemberi pelayanan komunikasi tertulis dan atau surat elektronik, layanan paket, layanan logistic, layanan transaksi keuangan, dan layanan keagenan pos untuk kepentingan umum. Rumah pos berfungsi sama seperti kantor pos dan kantor pos pembantu, bedanya rumah pos biasanya terletak di daerah terpencil.</p> | <p>3. Post Office is a service provider facility of written communication and or electronic mail, parcel service, logistics services, financial transaction services, and postal services to the public. Postal house has the same function as the post office and subsidiary of post office, the difference is that postal house is usually located in remote areas.</p> |
| <p>4. Cek adalah perintah tertulis nasabah kepada bank untuk menarik dananya sejumlah tertentu atas namanya atau atas anjak.</p> | <p>4. A cheque is a document that orders a bank to pay a specific amount of money from a person's account to the person in whose name the cheque has been issued.</p> |
| <p>5. Giro adalah surat perintah untuk memindahbukukan sejumlah uang dari rekening seseorang kepada rekening lain yang ditunjuk surat tersebut.</p> | <p>5. A giro is a payment transfer from one bank account to another bank account and instigated by the payer, not the payee.</p> |

ULASAN**DESCRIPTION****Transportasi**

Sepanjang 867,60 km jalan disediakan untuk kegiatan transportasi di Kepulauan Selayar pada tahun 2020 dengan 55,71% dari total panjang jalan sudah dilapisi dengan aspal.

Dari transportasi udara, Kepulauan Selayar memiliki Bandara Areoppala yang berhasil melakukan 262 penerbangan sepanjang tahun 2020 dengan penerbangan terbanyak terjadi di bulan November.

Komunikasi

Dari sektor komunikasi, Kepulauan Selayar memiliki dukungan 2 Kantor Pos Pembantu yang terletak di Kecamatan Bontosikuyu dan Benteng. Melalui Kantor Pos ini sebanyak 38.336 surat domestik telah diterima dan sebanyak 3.085 surat domestik telah dikirim.

Transportation

867.60 kilometers of road provided for the sole purpose of transportation in Kepulauan Selayar in 2020. It's said that 55.71% of total road was hardened with pavement.

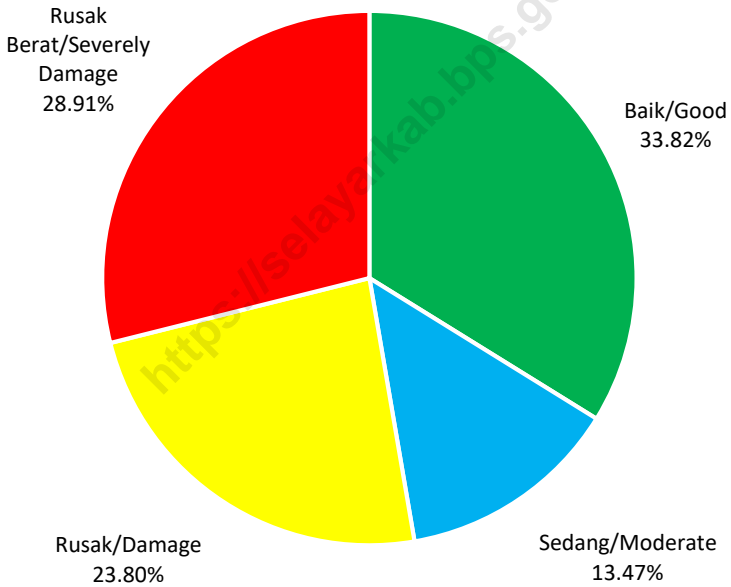
In air transportation area, Kepulauan Selayar owned airport called Bandara Areoppala which successfully held 262 flights during 2020 where the most flight occurred in November.

Communication

In the area of communication, Kepulauan Selayar was supported by 2 Auxiliary Post Office in Subdistrict of Bontosikuyu and Benteng. 3,085 domestic mails was sent through them and also received 38,336 domestic mails during 2020.

Gambar 8.1
Figures

Persentase Jalan Menurut Kondisi Jalan (%), 2020
Percentage of Roads by Condition of Roads (%), 2020



Sumber/Source : Dinas Pekerjaan Umum dan Penataan Ruang Kabupaten Kepulauan Selayar/*Public Works and Spatial Planning Office of Kepulauan Selayar Regency*

8.1 TRANSPORTASI TRANSPORTATION

Tabel 8.1.1 **Panjang Jalan Menurut Tingkat Kewenangan Pemerintahan di Kabupaten Kepulauan Selayar (km), 2018–2020**
Table 8.1.1 **Length of Roads by Level of Government Authority in Kepulauan Selayar Regency (km), 2018–2020**

Tingkat Kewenangan Pemerintahan Level of Government Authority	2018	2019	2020
(1)	(2)	(3)	(4)
Negara/State	-	-	-
Provinsi/Province	-	-	-
Kabupaten/Kota Regency/Municipality	867,60	856,60	867,60
Jumlah/Total	867,60	856,60	867,60

Catatan/Note: -

Sumber/Source: Dinas Pekerjaan Umum dan Penataan Ruang Kabupaten Kepulauan Selayar/Public Works and Spatial Planning Office of Kepulauan Selayar Regency

Tabel 8.1.2 Panjang Jalan Menurut Jenis Permukaan Jalan di Kabupaten Kepulauan Selayar(km), 2018–2020
Length of Roads by Type of Road Surface in Kepulauan Selayar Regency, 2018–2020

Jenis Permukaan Jalan Type of Road Surface	2018	2019	2020
(1)	(2)	(3)	(4)
Aspal/Paved	480,63	469,25	483,34
Kerikil/Gravel	150,11	157,80	189,16
Tanah/Soil	222,50	220,65	195,10
Lainnya/Others	14,36	8,90	-
Jumlah/Total	867,60	856,60	867,60

Catatan/Note:

-

Sumber/Source: Dinas Pekerjaan Umum dan Penataan Ruang Kabupaten Kepulauan Selayar/Public Works and Spatial Planning Office of Kepulauan Selayar Regency

Tabel 8.1.3 Panjang Jalan Menurut Kondisi Jalan di Kabupaten Kepulauan Selayar (km), 2018–2020
Length of Roads by Condition of Roads in Kepulauan Selayar Regency, 2018–2020

Kondisi Jalan Condition of Roads	2018	2019	2020
(1)	(2)	(3)	(4)
Baik/ <i>Good</i>	307,44	231,50	293,46
Sedang/ <i>Moderate</i>	99,48	102,70	116,89
Rusak/ <i>Damage</i>	115,10	274,53	206,47
Rusak Berat/ <i>Severely Damage</i>	345,58	247,87	250,78
Jumlah/Total	867,60	856,60	867,60

Catatan/Note: -

Sumber/Source: Dinas Pekerjaan Umum dan Penataan Ruang Kabupaten Kepulauan Selayar/*Public Works and Spatial Planning Office of Kepulauan Selayar Regency*

Tabel
Table 8.1.4

Banyaknya Penumpang Berangkat dan Bagasi Dimuat Melalui Bandara Aroeppala Kabupaten Kepulauan Selayar Dirinci Perbulan, 2020
Number of Passengers Departed and Baggage Loaded at Aroeppala Airport Kepulauan Selayar Regency by Month, 2020

Bulan Month	Penumpang Berangkat Passengers Departed (Orang/Person)	Bagasi Baggage (Kg)
(1)	(2)	(3)
Januari / January	1 881	2 614
Februari / February	1 804	2 249
Maret / March	1 392	1 629
April / April	367	214
Mei / May	-	-
Juni / June	6	25
Juli / July	-	-
Agustus / August	590	704
September / September	1 051	1 875
Oktober / October	1 603	3 259
November / November	1 862	2 844
Desember / December	1 993	3 828
Jumlah/Total	12 549	19 241

Catatan/Note: -

Sumber/Source: Bandara Aroeppala Kabupaten Kepulauan Selayar/Aroeppala Airport of Kepulauan Selayar Regency

Tabel 8.1.5 **Banyaknya Penumpang Datang dan Bagasi Dibongkar Melalui Bandara Aroeppala Kabupaten Kepulauan Selayar Dirinci Perbulan, 2020**
Number of Passengers and Baggages Arrived at Aroeppala Airport Kepulauan Selayar Regency by Month, 2020

Bulan Month	Penumpang Datang Passengers Arrived (Orang/Person)	Bagasi Baggage (Kg)
(1)	(2)	(3)
Januari / January	1 695	1 503
Februari / February	1 686	1 811
Maret / March	1 487	1 180
April / April	908	1 229
Mei / May	-	-
Juni / June	10	18
Juli / July	-	-
Agustus / August	610	617
September / September	923	2 268
Oktober / October	1 452	3 337
November / November	1 692	3 114
Desember / December	1 749	3 057
Jumlah/Total	12 212	18 134

Catatan/Note: -

Sumber/Source: Bandara Aroeppala Kabupaten Kepulauan Selayar/Aroeppala Airport of Kepulauan Selayar Regency

Tabel
Table 8.1.6

**Banyaknya Penerbangan yang Dilakukan di Bandara
Aroeppala Kabupaten Kepulauan Selayar Dirinci
Perbulan, 2020**
*Number of Flight Occured at Aroeppala Airport Kepulauan
Selayar Regency by Month, 2020*

Bulan <i>Month</i>	Datang <i>Arrival</i>	Pergi <i>Departure</i>
(1)	(2)	(3)
Januari / <i>January</i>	31	31
Februari / <i>February</i>	29	29
Maret / <i>March</i>	27	27
April / <i>April</i>	15	15
Mei / <i>May</i>	-	-
Juni / <i>June</i>	1	1
Juli / <i>July</i>	-	-
Agustus / <i>August</i>	16	16
September / <i>September</i>	24	24
Oktober / <i>October</i>	37	37
November / <i>November</i>	42	42
Desember / <i>December</i>	40	40
Jumlah/Total	262	262

Catatan/Note: -

Sumber/Source: Bandara Aroeppala Kabupaten Kepulauan Selayar/Aroeppala Airport of Kepulauan Selayar Regency

8.2 KOMUNIKASI COMMUNICATION

Tabel 8.2.1 Jumlah Kantor Pos Pembantu Menurut Kecamatan di Kabupaten Kepulauan Selayar, 2017–2020
Number of Post Offices Subsidiaries by Subdistrict in Kepulauan Selayar Regency, 2017–2020

Kecamatan Subdistrict	2017	2018	2019	2020
(1)	(2)	(3)	(4)	(5)
Pasimarannu	-	-	-	-
Pasilambena	-	-	-	-
Pasimassunggu	-	-	-	-
Takabonerate	-	-	-	-
Pasimassunggu Timur	-	-	-	-
Bontosikuyu	1	1	1	1
Bontoharu	-	-	-	-
Benteng	1	1	1	1
Bontomanai	-	-	-	-
Bontomatene	-	-	-	-
Buki	-	-	-	-
Kepulauan Selayar	2	2	2	2

Catatan/Note: -

Sumber/Source: Kantor Pos Kabupaten Kepulauan Selayar/Post Office Kepulauan Selayar Regency

Tabel 8.2.2
Table

Banyaknya Surat Pos Yang Diterima Menurut Jenisnya Pada Kantor Pos Kabupaten Kepulauan Selayar, 2020
Number of Mails Received by Post Office by Kind Mails in Kepulauan Selayar Regency, 2020

Bulan Month	Dalam Negeri Domestic			Luar Negeri Abroad		
	Biasa Ordinary	Kilat Express	Jumlah Total	Biasa Ordinary	Kilat Express	Jumlah Total
(1)	(2)	(3)	(4)	(6)	(7)	(8)
Januari / January	390	2 520	2 910	27	3	30
Februari / February	311	2 430	2 741	13	-	13
Maret / March	480	2 910	3 390	18	9	27
April / April	360	2 310	2 670	6	1	7
Mei / May	630	2 460	3 090	32	3	35
Juni / June	216	3 106	3 322	18	1	19
Juli / July	163	2 913	3 076	21	4	25
Agustus / August	174	3 311	3 485	9	7	16
September / September	326	2 422	2 748	16	3	19
Oktober / October	243	3 123	3 366	4	6	10
November / November	261	3 426	3 687	19	2	21
Desember / December	248	3 603	3 851	29	1	30
Jumlah/Total	3 802	34 534	38 336	212	40	252

Catatan/Note: -

Sumber/Source: Kantor Pos Kabupaten Kepulauan Selayar/Post Office Kepulauan Selayar Regency

Tabel 8.2.3 Banyaknya Surat Pos Yang Dikirim Menurut Jenisnya Pada Kantor Pos Kabupaten Kepulauan Selayar, 2020
Number of Mails Sent by Post Office by Kind Mails in Kepulauan Selayar Regency, 2020

Bulan Month	Dalam Negeri Domestic			Luar Negeri Abroad		
	Biasa Ordinary	Kilat Express	Jumlah Total	Biasa Ordinary	Kilat Express	Jumlah Total
(1)	(2)	(3)	(4)	(6)	(7)	(8)
Januari / January	-	311	311	-	-	-
Februari / February	-	303	303	-	-	-
Maret / March	-	373	373	-	-	-
April / April	-	320	320	-	-	-
Mei / May	-	253	253	-	-	-
Juni / June	-	325	325	-	-	-
Juli / July	-	261	261	-	-	-
Agustus / August	-	185	185	-	-	-
September / September	-	189	189	-	-	-
Oktober / October	-	187	187	-	-	-
November / November	-	202	202	-	-	-
Desember / December	-	176	176	-	-	-
Jumlah/Total	-	3 085	3 085	-	-	-

Catatan/Note: -

Sumber/Source: Kantor Pos Kabupaten Kepulauan Selayar/Post Office Kepulauan Selayar Regency

Tabel 8.2.4
Table

Banyaknya Wesel Pos Yang Dikirim Perbulan di Kabupaten Kepulauan Selayar (ribu rupiah), 2020
Total Amount of Money Order Sent Detailed by Month in Kepulauan Selayar Regency (thousand rupiah), 2020

Bulan Month	Dalam Negeri Domestic		Luar Negeri Abroad		Jumlah Total	
	Volume Volume	Nilai Value	Volume Volume	Nilai Value	Volume Volume	Nilai Value
(1)	(2)	(3)	(4)	(6)	(7)	(8)
Januari / January	30	63 279	-	-	30	63 279
Februari / February	36	125 661	-	-	36	125 661
Maret / March	30	85 301	-	-	30	85 301
April / April	23	94 284	-	-	23	94 284
Mei / May	30	86 801	-	-	30	86 801
Juni / June	16	55 743	-	-	16	55 743
Juli / July	15	21 297	-	-	15	21 297
Agustus / August	25	115 304	-	-	25	115 304
September / September	15	82 338	-	-	15	82 338
Oktober / October	15	49 441	1	5 353	16	54 793
November / November	30	114 829	-	-	30	114 829
Desember / December	59	171 903	-	-	59	171 903
Jumlah/Total	324	1 066 179	1	5 353	325	1 071 532

Catatan/Note: -

Sumber/Source: Kantor Pos Kabupaten Kepulauan Selayar/Post Office Kepulauan Selayar Regency

Tabel 8.2.5 Banyaknya Wesel Pos Yang Diterima Perbulan di Kabupaten Kepulauan Selayar (ribu rupiah), 2020
Total Amount of Money Order Received Detailed by Month in Kepulauan Selayar Regency (thousand rupiah), 2020

Bulan Month	Dalam Negeri Domestic		Luar Negeri Abroad		Jumlah Total	
	Volume Volume	Nilai Value	Volume Volume	Nilai Value	Volume Volume	Nilai Value
(1)	(2)	(3)	(4)	(6)	(7)	(8)
Januari / January	15	119 794	2	1 734	17	121 528
Februari / February	14	117 248	3	13 660	17	130 907
Maret / March	8	15 976	5	27 623	13	43 599
April / April	13	11 375	2	7 358	15	18 733
Mei / May	14	25 125	6	21 214	20	46 339
Juni / June	6	4 900	2	6 996	8	11 896
Juli / July	11	13 885	4	19 875	15	33 760
Agustus / August	10	3 773	3	16 599	13	20 372
September / September	8	5 938	4	12 185	12	18 123
Oktober / October	111	211 000	4	27 461	115	238 461
November / November	25	39 105	5	40 195	30	79 300
Desember / December	10	16 000	3	24 349	13	40 349
Jumlah/Total	245	584 119	43	219 249	288	803 368

Catatan/Note: -

Sumber/Source: Kantor Pos Kabupaten Kepulauan Selayar/Post Office Kepulauan Selayar Regency

Tabel
Table 8.2.6

**Banyaknya Paket Pos Yang Dikirim Menurut Jenisnya
Pada Kantor Pos Kabupaten Kepulauan Selayar, 2020**
**Number of Postal Packages Sent by Kind in Kepulauan
Selayar Regency, 2020**

Bulan Month	Dalam Negeri Domestic		Luar Negeri Abroad		Jumlah Total
	Biasa Ordinary	Udara Air	Biasa Ordinary	Udara Air	
(1)	(2)	(3)	(4)	(6)	(7)
Januari / January	-	32	-	-	32
Februari / February	-	25	-	-	25
Maret / March	3	26	-	-	29
April / April	1	44	-	-	45
Mei / May	9	62	-	-	71
Juni / June	6	50	-	-	56
Juli / July	-	44	-	-	44
Agustus / August	-	99	-	-	99
September / September	24	130	-	-	154
Oktober / October	15	115	-	-	130
November / November	5	127	-	-	132
Desember / December	4	109	-	-	113
Jumlah/Total	67	863	-	-	930

Catatan/Note: -

Sumber/Source: Kantor Pos Kabupaten Kepulauan Selayar/Post Office Kepulauan Selayar Regency

Tabel 8.2.7 Banyaknya Paket Pos Yang Diterima Menurut Jenisnya Pada Kantor Pos Kabupaten Kepulauan Selayar, 2020
Number of Postal Packages Received by Kind in Kepulauan Selayar Regency, 2020

Bulan Month	Dalam Negeri Domestic		Luar Negeri Abroad		Jumlah Total
	Biasa Ordinary	Udara Air	Biasa Ordinary	Udara Air	
(1)	(2)	(3)	(4)	(6)	(7)
Januari / January	1 830	2 931	13	6	4 780
Februari / February	1 747	3 114	18	4	4 883
Maret / March	2 103	3 316	11	8	5 438
April / April	2 431	3 327	21	12	5 791
Mei / May	3 106	4 208	16	7	7 337
Juni / June	3 183	4 923	28	12	8 146
Juli / July	2 803	3 626	12	9	6 450
Agustus / August	2 786	3 276	17	14	6 093
September / September	1 803	2 837	7	3	4 650
Oktober / October	1 745	3 466	13	8	5 232
November / November	2 603	3 131	18	12	5 764
Desember / December	2 147	3 247	21	7	5 422
Jumlah/Total	28 287	41 402	195	102	69 986

Catatan/Note: -

Sumber/Source: Kantor Pos Kabupaten Kepulauan Selayar/Post Office Kepulauan Selayar Regency

Tabel
Table 8.2.8

**Banyaknya Giro dan Cek Pos Dirinci Perbulan di
Kabupaten Kepulauan Selayar (ribu rupiah), 2020
Number of Clearing and Post Check by Month in Kepulauan
Selayar Regency (thousand rupiah), 2020**

Bulan Month	Penerimaan Receiving		Pembayaran Payment	
	Volume Volume	Nilai Value	Volume Volume	Nilai Value
(1)	(2)	(3)	(4)	(6)
Januari / January	-	-	287	449 940
Februari / February	-	-	288	442 950
Maret / March	-	-	276	467 532
April / April	-	-	290	455 574
Mei / May	-	-	555	957 343
Juni / June	-	-	289	542 591
Juli / July	-	-	287	454 116
Agustus / August	-	-	523	1 037 408
September / September	-	-	285	708 810
Oktober / October	-	-	283	453 353
November / November	-	-	273	437 310
Desember / December	-	-	291	455 889
Jumlah/Total	-	-	3 927	6 862 815

09 Koperasi Cooperative

Jumlah Koperasi Aktif Kepulauan Selayar **130** koperasi

Number of Active Cooperative in Kepulauan Selayar

Jenis Koperasi

KUD

9 koperasi

Lainnya

121 koperasi



PENJELASAN TEKNIS

1. **Koperasi** adalah badan usaha yang beranggotakan orang seorang atau badan hukum koperasi dengan melandaskan kegiatannya berdasarkan prinsip koperasi sekaligus sebagai gerakan ekonomi rakyat yang berdasar atas asas kekeluargaan.
2. **Jenis-jenis koperasi** antara lain:
 1. Koperasi Unit Desa (KUD)
 2. KPR
 3. Koperasi Karyawan
 4. Koperasi Pegawai Negeri (KPN)
 5. Koperasi Tani
 6. Koperasi Serba Usaha (KSU)
 7. Koperasi Simpan Pinjam (KSP)
 8. Koperasi Pesantren (Kopontren)
 9. Koperasi TNI/Polri
 10. KSP Cabang

TECHNICAL NOTES

1. **Cooperative** is an establishment that its members are people or establishments with legal status of cooperative and its activities based on people economic movement.
2. These are **Types of Cooperative:**
 1. Koperasi Unit Desa (KUD)
 2. KPR
 3. Koperasi Karyawan
 4. Koperasi Pegawai Negeri (KPN)
 5. Koperasi Tani
 6. Koperasi Serba Usaha (KSU)
 7. Koperasi Simpan Pinjam (KSP)
 8. Koperasi Pesantren (Kopontren)
 9. Koperasi TNI/Polri
 10. KSP Cabang

ULASAN**DESCRIPTION****Koperasi**

Sarana lain sebagai penunjang kegiatan ekonomi di Kabupaten Kepulauan Selayar adalah koperasi. Pada tahun 2020 terdapat 130 koperasi aktif di Kabupaten Kepulauan Selayar.

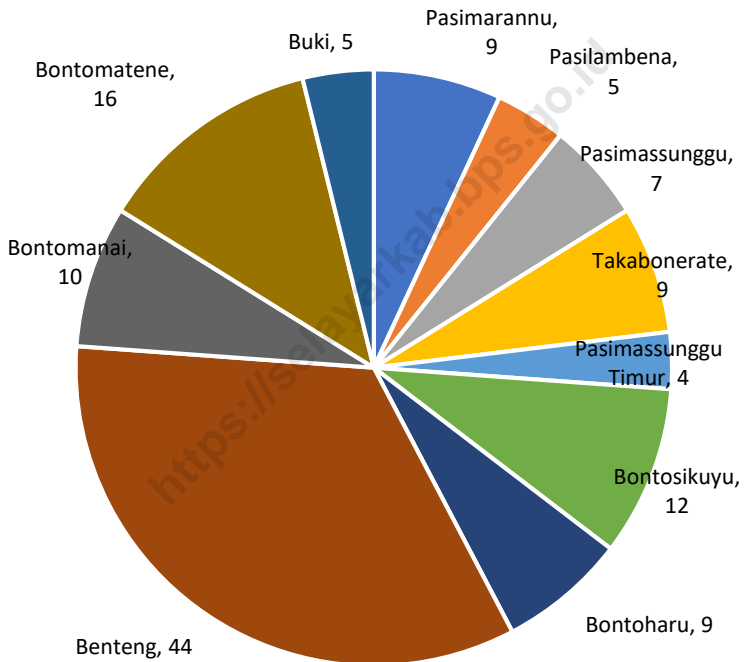
Cooperative

Other facilities to support economic activities in the Kepulauan Selayar Regency are cooperatives. In 2020 there were 130 active cooperatives in Kepulauan Selayar Regency.

<https://selayarkab.bps.go.id>

Gambar 9.1
Figures

Jumlah Koperasi Aktif Menurut Kecamatan, 2020
Number of Active Cooperative by Subdistrict, 2020



Sumber/Source: Dinas Perindustrian, Perdagangan, Koperasi, Usaha Kecil, dan Menengah Kabupaten Kepulauan Selayar/Industry, Trade, Cooperation, Small and Medium Enterprises Office of Kepulauan Selayar Regency

Tabel
Table 9.1**Jumlah Koperasi Aktif Menurut Kecamatan di Kabupaten Kepulauan Selayar, 2017–2020**
Number of Active Cooperative by Subdistrict Kepulauan Selayar Regency, 2017–2020

Kecamatan Subdistrict	2017	2018	2019	2020
(1)	(2)	(3)	(4)	(5)
Pasimarannu	9	9	9	9
Pasilambena	6	6	6	5
Pasimassunggu	8	8	8	7
Takabonerate	9	9	9	9
Pasimassunggu Timur	6	4	4	4
Bontosikuyu	15	15	15	12
Bontoharu	12	10	11	9
Benteng	86	64	64	44
Bontomanai	14	12	12	10
Bontomatene	19	17	18	16
Buki	7	6	6	5
Kepulauan Selayar	191	160	162	130

Catatan/Note: -

Sumber/Source: Dinas Perindustrian, Perdagangan, Koperasi, Usaha Kecil, dan Menengah Kabupaten Kepulauan Selayar/Industry, Trade, Cooperation, Small and Medium Enterprises Office of Kepulauan Selayar Regency

Tabel
Table 9.2

Jumlah Koperasi Menurut Jenis Koperasi dan Kecamatan di Kabupaten Kepulauan Selayar, 2020
Number of Cooperative by Kind of Cooperative and Subdistrict in Kepulauan Selayar Regency, 2020

Kecamatan Subdistrict	-Jenis Koperasi/ Kind of Cooperative					Jumlah Total
	KUD	KPRI	KOPKAR	KOPPAS	Lainnya Other	
(1)	(2)	(3)	(4)	(5)	(6)	(7)
Pasimarannu	1	-	-	-	8	9
Pasilambena	-	-	-	-	5	5
Pasimassunggu	-	-	-	-	7	7
Takabonerate	1	-	-	-	8	9
Pasimassunggu Timur	-	-	-	-	4	4
Bontosikuyu	1	-	-	-	11	12
Bontoharu	-	-	-	-	9	9
Benteng	1	-	-	-	43	44
Bontomanai	2	-	-	-	8	10
Bontomatene	2	-	-	-	14	16
Buki	1	-	-	-	4	5
Kepulauan Selayar	9	-	-	-	121	130

Catatan/Note: -

Sumber/Source: Dinas Perindustrian, Perdagangan, Koperasi, Usaha Kecil, dan Menengah Kabupaten Kepulauan Selayar/Industry, Trade, Cooperation, Small and Medium Enterprises Office of Kepulauan Selayar Regency

10 Pengeluaran Penduduk dan Harga *Population Expenditure and Price*

Rata-rata pengeluaran perkapita Kepulauan Selayar

*Monthly Average Expenditure
per Capita in Kepulauan Selayar*

Rp982570/bulan

52,63%

pengeluaran

Makanan

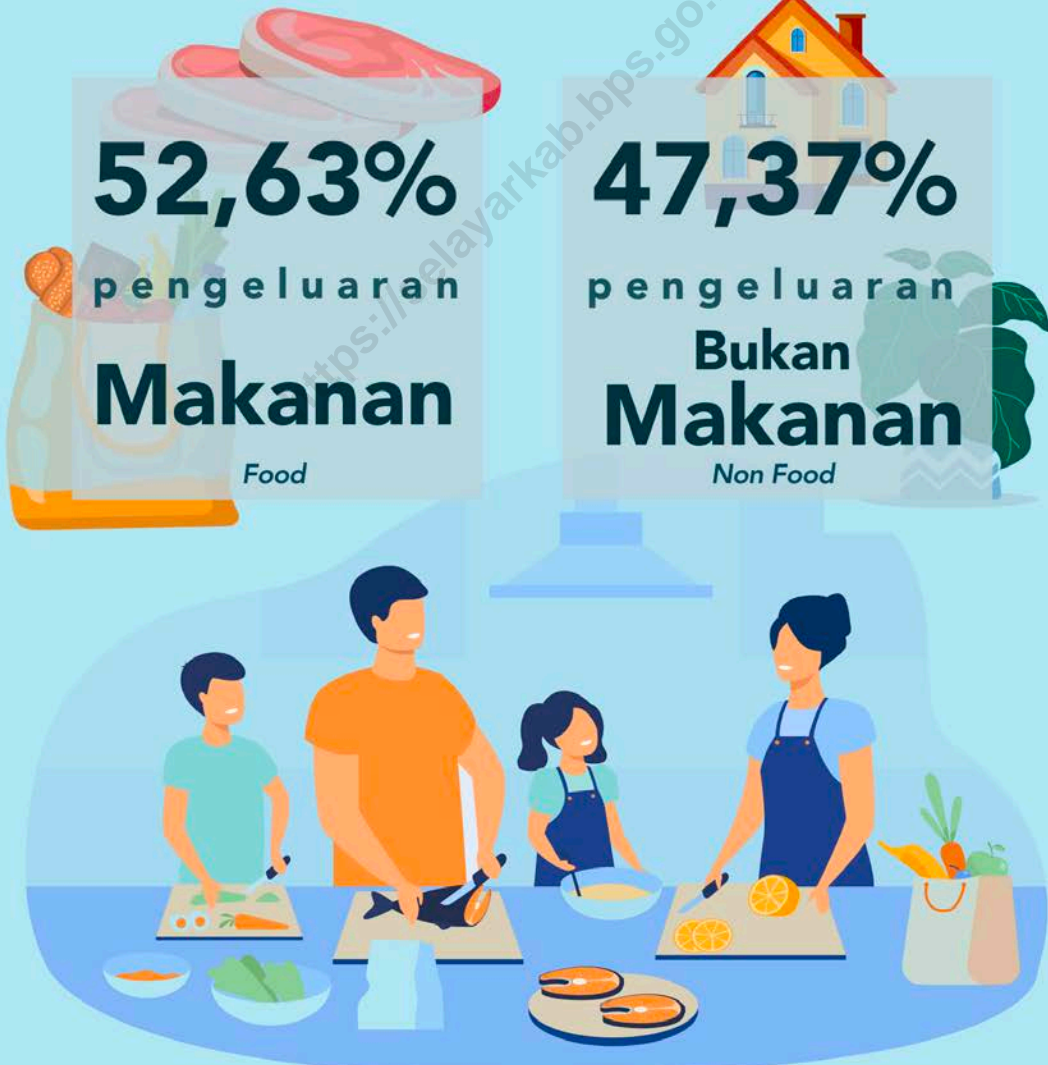
Food

47,37%

pengeluaran

**Bukan
Makanan**

Non Food



PENJELASAN TEKNIS

1. Susenas pertamakali dilaksanakan pada tahun 1963. Dalam dua dekade terakhir, sampai dengan tahun 2010, Susenas dilaksanakan setiap tahun. Susenas di desain memiliki 3 modul (Modul Konsumsi/Pengeluaran Rumah Tangga, Modul Sosial, Budaya dan Pendidikan, serta Modul Perumahan dan Kesehatan) dan setiap modul dilaksanakan setiap 3 tahun sekali. Pada tahun 2011 dilaksanakan Susenas Modul Konsumsi/Pengeluaran Rumah Tangga. Pelaksanaannya secara triwulanan, yaitu setiap tahun akan dilakukan pengumpulan data pada bulan Maret, Juni, September, dan Desember. Mulai tahun 2015 dilaksanakan Susenas Modul Konsumsi/Pengeluaran Rumah Tangga. Pelaksanaannya secara Semesteran, yaitu setiap tahun akan dilakukan pengumpulan data pada bulan Maret, dan September.
2. Sejak tahun 2015-2019 Susenas dilaksanakan secara semesteran. Data hasil pencacahan setiap semesteran hanya di bulan September dapat disajikan baik untuk tingkat nasional maupun provinsi, sedangkan untuk bulan Maret datanya dapat disajikan sampai dengan tingkat kabupaten/kota.

TECHNICAL NOTES

1. *Susenas was first implemented in 1963. In the last two decades, up to 2010, Susenas was held every year. Susenas is designed to have 3 modules (Household Consumption / Expenditure Modules, Social, Cultural and Education Modules, and Housing and Health Modules) and each module is carried out every 3 years. In 2011 the Susenas Consumption Module / Household Expenditure was implemented. The implementation is on a quarterly basis, which is to collect data every year in March, June, September and December. Starting in 2015 the Susenas Consumption Module / Household Expenditure was implemented. The implementation is Semesterly, which is to collect data every year in March and September.*
2. *Since 2015-2017 Susenas was held semi-annually. Data from the enumeration every semester only in September can be presented both at the national and provincial levels, while for March the data can be presented up to the regency / city level.*

- | | |
|--|---|
| <p>3. Data konsumsi/pengeluaran yang dikumpulkan pada Susenas Maret 2019 dibagi menjadi dua kelompok, yaitu konsumsi makanan dan bukan makanan.</p> | <p>3. <i>The data of consumption/ expenditure collected in Susenas Maret 2017 are divided into two groups, namely food and non-food consumption.</i></p> |
| <p>4. Konsumsi/ pengeluaran makanan dirinci menjadi 215 komoditi, masing- masing dikumpulkan data kuantitas dan nilainya.</p> | <p>4. <i>Consumption/expenditure on food covers 215 commodities, both quantity data and values are collected.</i></p> |
| <p>5. Untuk konsumsi bukan makanan, pada umumnya yang dikumpulkan hanya dat nilainya, kecuali untuk beberapa jenis pengeluaran tertentu seperti penggunaan listrik, air , gas, dan bahan bakar minyak (BBM) yang juga dikumpulkan kuantitasnya.</p> | <p>5. <i>For consumption of non-food, the data collected in general are only their values, except for certain types of expenditure, such as electricity, water, gas, and fuel, which are also collected for their quantity data.</i></p> |
| <p>6. Pengeluaran rata-rata per kapita adalah biaya yang dikeluarkan untuk konsumsi semua anggota rumah tangga selama sebulan baik yang berasal dari pembelian, pemberian maupun produksi sendiri dibagi dengan banyaknya anggota rumah tangga dalam rumah tangga tersebut.</p> | <p>6. <i>Per capita Average Expenditure</i> is the cost spent for all household members' consumption during the month, whether from purchasing, giving or own production, divided by the number of household members in the household.</p> |

ULASAN**DESCRIPTION****Pengeluaran Penduduk**

Berdasarkan hasil Survei Sosial Ekonomi Nasional Kor, Maret 2020 didapatkan hasil bahwa sebanyak 26,17% penduduk dari Kepulauan Selayar termasuk dari golongan yang memiliki pengeluaran Rp. 500.000 – Rp. 749.999 per kapita sebulan.

Population Expenditure

Based on National Socio Economic Survey kor, March 2019 showed that 26.93% of population in Kepulauan Selayar classified as population with 1,000,000 – 1,499,999 rupiahs of expenditure per capita per month.

Konsumsi Makanan

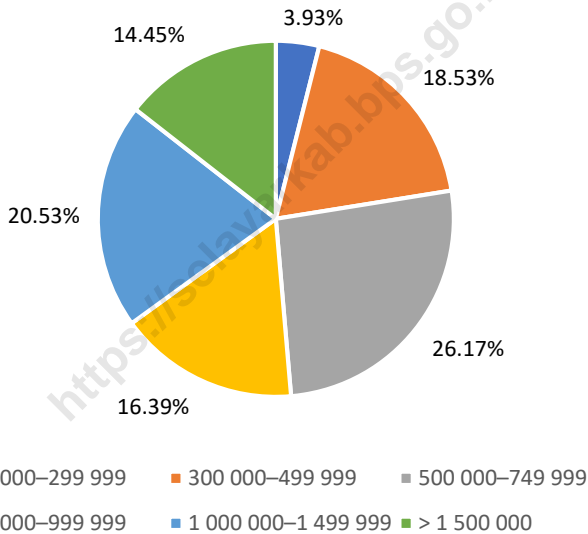
Sedangkan dari sisi pengeluaran menurut kelompok makanan, penduduk lebih banyak memberikan pengeluarannya untuk makanan dan minuman jadi pada tahun 2020.

Food Consumption

In term of Food Group Consumption, the population choose to consume Prepared food and beverages in 2019.

Gambar 10.1
Figures

Persentase Penduduk Menurut Pengeluaran Per Kapita Sebulan, 2020
Percentage of Population by Per Capita Spending Group, 2020



Catatan/Note: -

Sumber/Source: BPS, Survei Sosial Ekonomi Nasional (Susenas) Maret/BPS-Statistics Indonesia, National Socioeconomic Survey March

Tabel
Table 10.1

Rata-rata Pengeluaran per Kapita Sebulan Menurut Kelompok Komoditas (rupiah) di Kabupaten Kepulauan Selayar, 2019 dan 2020
Monthly Average Expenditure per Capita by Commodity Group (rupiahs) in Kepulauan Selayar Regency, 2019 and 2020

Kelompok Komoditas/Commodity Group	2019	2020
(1)	(2)	(3)
Makanan/Food		
Padi-padian/ <i>Cereals</i>	86 179	74 663
Umbi-umbian/ <i>Tubers</i>	6 114	5 319
Ikan/udang/cumi/kerang/ <i>Fish/shrimp/common squid/shells</i>	64 720	65 091
Daging/ <i>Meat</i>	8 355	5 786
Telur dan susu/ <i>Eggs and milk</i>	24 589	25 641
Sayur-sayuran/ <i>Vegetables</i>	30 632	30 780
Kacang-kacangan/ <i>Legumes</i>	7 051	6 379
Buah-buahan/ <i>Fruits</i>	26 368	24 931
Minyak dan kelapa/ <i>Oil and coconut</i>	13 603	14 041
Bahan minuman/ <i>Beverage stuffs</i>	21 201	20 517
Bumbu-bumbuan/ <i>Spices</i>	12 481	12 230
Konsumsi lainnya/ <i>Miscellaneous food items</i>	12 050	10 331
Makanan dan minuman jadi/ <i>Prepared food and beverages</i>	149 322	147 018
Rokok/ <i>Cigarettes</i>	87 796	74 404
Jumlah makanan/Total food	550 462	517 130
Bukan makanan/Non-food		
Perumahan dan fasilitas rumah tangga/ <i>Housing and household facilities</i>	265 589	263 080
Aneka komoditas dan jasa/ <i>Goods and services</i>	80 557	77 029
Pakaian, alas kaki, dan tutup kepala/ <i>Clothing, footwear, and headgear</i>	25 327	25 219
Komoditas tahan lama/ <i>Durable goods</i>	32 129	35 195
Pajak, pungutan, dan asuransi/ <i>Taxes and insurance</i>	34 517	35 243
Keperluan pesta dan upacara/kenduri/ <i>Parties and ceremonies</i>	14 783	29 674
Jumlah bukan makanan/Total non-food	452 902	465 440
Jumlah/Total	1 003 365	982 570

Catatan/Note: -

Sumber/Source: BPS, Survei Sosial Ekonomi Nasional (Susenas) Maret/BPS-Statistics Indonesia, National Socioeconomic Survey March

Tabel
Table 10.2

Persentase Pengeluaran per Kapita Sebulan Menurut Kelompok Komoditas di Kabupaten Kepulauan Selayar, 2019 dan 2020
Percentage of Monthly Expenditure per Capita by Commodity Group in Kepulauan Selayar Regency, 2019 and 2020

Kelompok Komoditas/Commodity Group	2019	2020
(1)	(2)	(3)
Makanan/Food		
Padi-padian/ <i>Cereals</i>	8,59	7,60
Umbi-umbian/ <i>Tubers</i>	0,61	0,54
Ikan/udang/cumi/kerang/ <i>Fish/shrimp/common squid/shells</i>	6,45	6,62
Daging/ <i>Meat</i>	0,83	0,59
Telur dan susu/ <i>Eggs and milk</i>	2,45	2,61
Sayur-sayuran/ <i>Vegetables</i>	3,05	3,13
Kacang-kacangan/ <i>Legumes</i>	0,70	0,65
Buah-buahan/ <i>Fruits</i>	2,63	2,54
Minyak dan kelapa/ <i>Oil and coconut</i>	1,36	1,43
Bahan minuman/ <i>Beverage stuffs</i>	2,11	2,09
Bumbu-bumbuan/ <i>Spices</i>	1,24	1,24
Konsumsi lainnya/ <i>Miscellaneous food items</i>	1,20	1,05
Makanan dan minuman jadi/ <i>Prepared food and beverages</i>	14,88	14,96
Rokok/ <i>Cigarettes</i>	8,75	7,57
Jumlah makanan/Total food	54,86	52,63
Bukan makanan/Non-food		
Perumahan dan fasilitas rumah tangga/ <i>Housing and household facilities</i>	26,47	26,77
Aneka komoditas dan jasa/ <i>Goods and services</i>	8,03	7,84
Pakaian, alas kaki, dan tutup kepala/ <i>Clothing, footwear, and headgear</i>	2,52	2,57
Komoditas tahan lama/ <i>Durable goods</i>	3,20	3,58
Pajak, pungutan, dan asuransi/ <i>Taxes and insurance</i>	3,44	3,59
Keperluan pesta dan upacara/kenduri/ <i>Parties and ceremonies</i>	1,47	3,02
Jumlah bukan makanan/Total non-food	45,14	47,37
Jumlah/Total	100,00	100,00

Catatan/Note: -

Sumber/Source: BPS, Survei Sosial Ekonomi Nasional (Susenas) Maret/BPS-Statistics Indonesia, National Socioeconomic Survey March

Tabel
Table 10.3**Persentase Penduduk Menurut Golongan Pengeluaran Per Kapita Sebulan di Kabupaten Kepulauan Selayar, 2019 dan 2020**
Percentage of Population by Per Capita Spending Group a Month in Kepulauan Selayar Regency, 2019 and 2020

Golongan Pengeluaran Spending Group (Rp)	2019	2020
(1)	(2)	(3)
< 150 000	-	-
150 000–199 999	-	-
200 000–299 999	3,92	3,93
300 000–499 999	15,03	18,53
500 000–749 999	22,07	26,17
750 000–999 999	14,71	16,39
1 000 000–1 499 999	26,93	20,53
> 1 500 000	17,34	14,45
Jumlah/Total	100,00	100,00

Catatan/Note: -

Sumber/Source: BPS, Survei Sosial Ekonomi Nasional (Susenas) Maret/BPS-Statistics Indonesia, National Socioeconomic Survey March

Tabel
Table 10.4

**Rata-Rata Harga Eceran 9 Bahan Pokok di Kabupaten
Kepulauan Selayar, 2020**
*Average Retail Price of 9 Main Requirement in Kepulauan
Selayar Regency, 2020*

Komoditi <i>Commodity</i>	Satuan <i>Unit</i>	Bulan <i>Month</i>			
		Januari <i>January</i>	Februari <i>February</i>	Maret <i>March</i>	April <i>April</i>
(1)		(2)	(3)	(4)	(5)
Beras <i>Rice</i>	Liter <i>Litre</i>	9 000	9 000	9 000	9 000
Ikan Teri Asin <i>Anchovy</i>	Kilogram <i>Kilogram</i>	20 000	20 000	20 000	20 000
Minyak Goreng <i>Cooking Oil</i>	Liter <i>Litre</i>	17 000	16 000	15 000	17 000
Gula Pasir <i>Sugar</i>	Liter <i>Litre</i>	12 000	13 000	11 000	13 000
Garam Yodium <i>Iodine Salt</i>	Bungkus <i>Package</i>	4 000	5 000	5 000	5 000
Elpiji 3 kg <i>Liquidified Petroleum Gas</i>	3 kg <i>3 kg</i>	19 000	19 000	19 000	19 000
Sabun Cuci <i>Washing Soap</i>	500 gr <i>500 gr</i>	5 000	5 500	5 500	5 500
Sabun Mandi <i>Bath Soap</i>	Buah <i>Piece</i>	3 500	3 500	3 500	3 500
Kacang Tanah <i>Peanut</i>	Liter <i>Litre</i>	20 000	20 000	22 000	20 000

Lanjutan Tabel/Continued Table 10.4

Komoditi Commodity	Satuan Unit	Bulan Month			
		Mei May	Juni June	Juli July	Agustus August
(1)		(2)	(3)	(4)	(5)
Beras Rice	Liter Litre	9 000	9 000	9 000	9 000
Ikan Teri Asin Anchovy	Kilogram Kilogram	20 000	20 000	20 000	20 000
Minyak Goreng Cooking Oil	Liter Litre	17 000	17 000	17 000	17 000
Gula Pasir Sugar	Liter Litre	13 000	14 000	13 000	14 000
Garam Yodium Iodine Salt	Bungkus Package	5 000	5 000	5 000	5 000
Elpiji 3 kg Liquified Petroleum Gas	3 kg 3 kg	19 000	19 000	19 000	19 000
Sabun Cuci Washing Soap	500 gr 500 gr	5 500	5 500	5 000	5 000
Sabun Mandi Bath Soap	Buah Piece	3 500	3 500	3 500	3 000
Kacang Tanah Peanut	Liter Litre	20 000	20 000	20 000	20 000

Lanjutan Tabel/*Continued Table* 10.4

Komoditi <i>Commodity</i>	Satuan <i>Unit</i>	Bulan <i>Month</i>			
		September <i>September</i>	Oktober <i>October</i>	November <i>November</i>	Desember <i>December</i>
(1)		(2)	(3)	(4)	(5)
Beras <i>Rice</i>	Liter <i>Litre</i>	9 000	9 500	9 000	9 000
Ikan Teri Asin <i>Anchovy</i>	Kilogram <i>Kilogram</i>	20 000	20 000	20 000	20 000
Minyak Goreng <i>Cooking Oil</i>	Liter <i>Litre</i>	17 000	17 000	16 000	18 000
Gula Pasir <i>Sugar</i>	Liter <i>Litre</i>	14 000	12 000	12 000	12 000
Garam Yodium <i>Iodine Salt</i>	Bungkus <i>Package</i>	5 000	5 000	4 000	5 000
Elpiji 3 kg <i>Liquified Petroleum Gas</i>	3 kg <i>3 kg</i>	19 000	19 000	19 000	19 000
Sabun Cuci <i>Washing Soap</i>	500 gr <i>500 gr</i>	5 000	6 000	4 000	5 000
Sabun Mandi <i>Bath Soap</i>	Buah <i>Piece</i>	3 000	3 250	3 500	3 000
Kacang Tanah <i>Peanut</i>	Liter <i>Litre</i>	20 000	20 000	20 000	22 000

Catatan/*Note*: -
 Sumber/*Source*: Dinas Perindustrian, Perdagangan, Koperasi, Usaha Kecil, dan Menengah Kabupaten Kepulauan Selayar/*Industry, Trade, Cooperation, Small and Medium Enterprises Office of Kepulauan Selayar Regency*

Jumlah Sarana Perdagangan Kepulauan Selayar

Number of Trading Facilities in Kepulauan Selayar

132



Jumlah Perusahaan

Number of Establishments
perusahaan

1.451

66,8%

Perusahaan
Perorangan

4,69%

Perseroan
Terbatas



PENJELASAN TEKNIS

1. **Sarana Perdagangan** yang ada di Kabupaten Kepulauan Selayar antara lain:
 1. **Pasar** adalah tempat bertemunya pembeli dan penjual untuk melakukan transaksi jual beli barang atau jasa.
 2. **Toko** adalah tempat tertutup yang di dalamnya terjadi kegiatan perdagangan dengan jenis benda atau barang yang khusus.
 3. **Kios** adalah toko kecil yang fungsinya sama dengan toko, namun memiliki ukuran lebih kecil.
 4. **Warung** adalah usaha kecil milik keluarga yang berbentuk kedai, kios, toko kecil, atau restoran sederhana.

2. **Badan Hukum** adalah kesatuan yuridis (hukum), teknis, dan ekonomis yang bertujuan mencari laba atau keuntungan.
 1. **Perseroan Terbatas** adalah suatu badan hukum untuk menjalankan usaha yang memiliki modal terdiri dari saham-saham, yang pemiliknya memiliki bagian sebanyak saham yang dimilikinya.
 2. **CV/Firma** adalah suatu persekutuan yang didirikan oleh seorang atau beberapa orang yang mempercayakan uang atau barang kepada seorang atau beberapa orang yang menjalankan perusahaan dan bertindak sebagai pemimpin.

TECHNICAL NOTES

1. **Trading Facilities** located in Kepulauan Selayar Regency:
 1. **Market** is a meeting place for buyers and sellers to make buying and selling goods or services.
 2. **Shop** is covered in it occurs trade activities with types of objects or special items.
 3. **Newsstand** is a small shop that functions the same as the stores, but has a smaller size.
 4. **Warung** is a small family owned business in the form of shops, stalls, small shops, or a simple restaurant.

2. **Law Firm** is a juridical entity of law, technical, and economical which aim for profit or gain.
 1. **Joint-Stock Company** is a legal entity to run a business consists of capital stock, which is part of owner shares.
 2. **Kommanditgesellschaft/ Firma** is organization founded by one or more person which trusted their money or shares to their leader.
 3. **Cooperative** is a business organization owned and operated by the individual for the common interest.
 4. **Individual business** is a businesses owned, operated and

3. **Koperasi** adalah organisasi bisnis yang dimiliki dan dioperasikan oleh orang-seorang demi kepentingan bersama.
 4. **Perorangan** adalah bisnis yang dimiliki, dioperasikan dan dipertanggungjawabkan oleh satu orang.
 5. Lainnya.
-
3. **Pedagang Besar** adalah pedagang yang kegiatannya membeli barang dalam jumlah yang besar dan menjualnya kembali dengan jumlah yang besar.
 4. **Pedagang Menengah** adalah pedagang yang membeli barang dagangan dalam jumlah besar dan menjualnya kembali kepada para pedagang kecil dalam jumlah sedang atau kecil.
 5. **Pedagang Kecil** adalah pedagang yang membeli barang dagangan dalam jumlah sedang dan menjualnya kembali kepada konsumen akhir.
-
3. *Wholesaler is a trader whose activities are buying goods in large quantities and reselling it at large quantities.*
 4. *Medium Trader is a trader whose activities are buying goods in large quantities and reselling it to small trader in a medium or small quantities.*
 5. *Small Trader is a trader whose activities are buying goods in medium quantities and sell it to consumer.*

ULASAN**DESCRIPTION****Perdagangan**

Pada tahun 2020 terdapat 1.451 perusahaan yang menopang ekonomi Kepulauan Selayar dimana 66,85% merupakan perusahaan perorangan. Untuk memenuhi kegiatan perdagangan di Kepulauan Selayar terdapat beberapa sarana perdagangan antara lain 32 pasar, 100 toko.

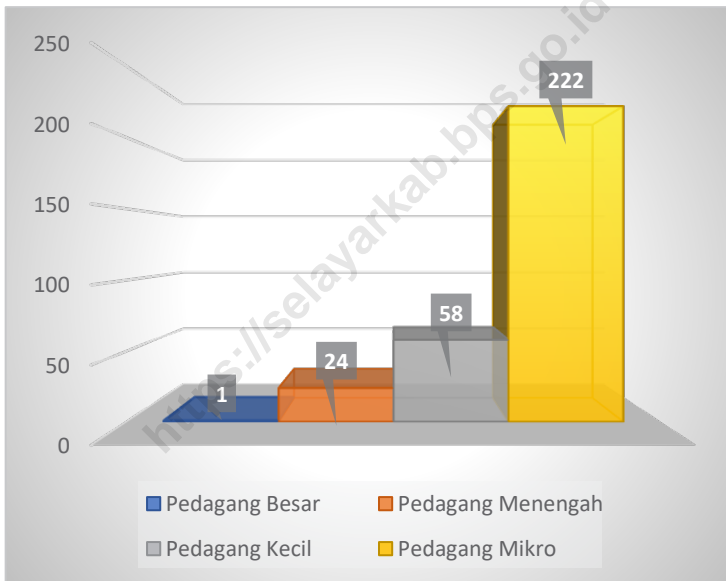
Trading

In 2020 nearly 1.451 establishment reported as gear supported flow of economy in Kepulauan Selayar where 66.85% of it classified as Individual Business. To fulfill their role in trading, Kepulauan Selayar provided 32 markets and 100 shops it trading facilities.

<https://selayarkab.bps.go.id/>

Gambar 11.1
Figures

Jumlah Pedagang Menurut Jenisnya, 2020
Number of Merchants by Type of Merchants, 2020



Sumber/Source: Dinas Penanaman Modal, Pelayanan Terpadu Satu Pintu, dan Tenaga Kerja Kabupaten Kepulauan Selayar/Investment, Integrated Service, and Workers Service of Kepulauan Selayar Regency

Tabel
Table 11.1**Jumlah Sarana Perdagangan Menurut Jenisnya di
Kabupaten Kepulauan Selayar, 2017–2020**
**Number of Trading Facilities by Type of Facility in Kepulauan
Selayar Regency, 2017–2020**

Jenis Sarana Perdagangan <i>Type of Trading Facilities</i>	2017	2018	2019	2020
(1)	(2)	(3)	(4)	(5)
Pasar/Market	35	28	28	32
Toko/Store	150	165	165	100
Kios	116	160	160	...
Warung	67	138	608	...
Jumlah/Total	368	491	961	132

Catatan/Note: -

Sumber/Source: Dinas Perindustrian, Perdagangan, Koperasi, Usaha Kecil, dan Menengah Kabupaten Kepulauan Selayar/*Industry, Trade, Cooperation, Small and Medium Enterprises Office of Kepulauan Selayar Regency*

Tabel 11.2 Jumlah Perusahaan Menurut Bentuk Badan Hukum di Kabupaten Kepulauan Selayar, 2016–2020
Number of Establishments by Type of Business Entity in Kepulauan Selayar Regency, 2016–2020

Tipe Badan Hukum <i>Type of Business Entity</i>	2016	2017	2018	2019	2020
(1)	(2)	(3)	(4)	(5)	(6)
Perseroan Terbatas	23	29	38	51	65
CV/Firma	283	300	331	357	357
Koperasi	27	27	32	40	43
Perorangan	332	393	509	688	970
Lainnya	9	11	12	15	16
Jumlah/Total	674	760	922	1 151	1 451

Catatan/Note: -

Sumber/Source: Dinas Penanaman Modal, Pelayanan Terpadu Satu Pintu, dan Tenaga Kerja Kabupaten Kepulauan Selayar/*Investment, Integrated Service, and Workers Service of Kepulauan Selayar Regency*

Tabel 11.3 Jumlah Pedagang Menurut Kecamatan di Kabupaten Kepulauan Selayar, 2020
Table 11.3 Number of Merchants by Subdistrict in Kepulauan Selayar Regency, 2020

Kecamatan Subdistrict	Pedagang Besar Wholesaler	Pedagang Menengah Medium Trader	Pedagang Kecil Small Trader	Pedagang Mikro Micro Trader
(1)	(2)	(3)	(4)	(5)
Pasimarannu	-	2	-	1
Pasilambena	-	-	-	4
Pasimassunggu	-	-	-	3
Takabonerate	-	-	-	18
Pasimassunggu Timur	-	-	-	1
Bontosikuyu	-	2	1	21
Bontoharu	-	4	9	25
Benteng	1	16	42	106
Bontomanai	-	-	6	14
Bontomatene	-	-	-	25
Buki	-	-	-	4
Kepulauan Selayar	1	24	58	222

Catatan/Note: -

Sumber/Source: Dinas Penanaman Modal, Pelayanan Terpadu Satu Pintu, dan Tenaga Kerja Kabupaten Kepulauan Selayar/Investment, Integrated Service, and Workers Service of Kepulauan Selayar Regency

Tabel
Table 11.4

**Perkembangan Perusahaan Menurut Status Kegiatan
Setiap Bulan di Kabupaten Kepulauan Selayar, 2020**
*Development of Companies by Activities by Month in
Kepulauan Selayar Regency, 2020*

Bulan Month	Mendirikan Perusahaan Baru <i>Building New Business</i>				Melanjutkan Siup <i>Continue Business</i>				Perluasan PK ke PB <i>Business Change</i>
	PMK	PK	PM	PB	PMK	PK	PM	PB	
(1)	(2)	(3)	(4)	(5)	(6)	(7)	(8)	(9)	(10)
Januari / <i>January</i>	21	11	3	-	5	2	-	-	-
Februari / <i>February</i>	5	15	2	-	-	2	-	-	-
Maret / <i>March</i>	34	4	-	-	-	-	-	-	-
April / <i>April</i>	17	7	3	-	-	1	-	-	-
Mei / <i>May</i>	4	1	-	-	1	1	2	-	-
Juni / <i>June</i>	21	13	3	-	-	1	-	-	-
Juli / <i>July</i>	13	5	1	-	-	-	-	-	-
Agustus / <i>August</i>	13	2	1	1	2	1	1	-	-
September / <i>September</i>	14	4	2	-	-	1	-	-	-
Oktober / <i>October</i>	26	2	5	-	1	3	-	-	-
November / <i>November</i>	19	4	1	-	-	-	2	-	-
Desember / <i>December</i>	12	6	-	-	-	-	-	-	-
Jumlah/Total	199	74	21	1	9	12	5	-	-

Catatan/Note: -

Sumber/Source: Dinas Penanaman Modal, Pelayanan Terpadu Satu Pintu, dan Tenaga Kerja Kabupaten Kepulauan Selayar/*Investment, Integrated Service, and Workers Service of Kepulauan Selayar Regency*

Tabel
Table 11.5

Perkembangan Penerbitan Tanda Daftar Perusahaan Berdasarkan UU No. 3 Tahun 1982 di Kabupaten Kepulauan Selayar, 2020
Development of Issued Company Legal Certificates Based on UU No. 3 Year 1982 of in Kepulauan Selayar Regency, 2020

Bulan Month	Bentuk Perusahaan Type of Company					
	PT	Koperasi Cooperation	CV	FA	PO	B.U.L
(1)	(2)	(3)	(4)	(5)	(6)	(7)
Januari / January	4	2	15	-	43	1
Februari / February	1	-	2	-	20	-
Maret / March	-	-	1	-	35	-
April / April	1	-	6	-	19	-
Mei / May	-	-	2	-	6	-
Juni / June	3	-	2	-	35	-
Juli / July	2	-	-	-	18	-
Agustus / August	-	-	1	-	15	-
September / September	1	-	2	-	19	-
Oktober / October	1	-	-	-	30	-
November / November	-	-	-	-	25	-
Desember / December	1	1	1	-	17	-
Jumlah/Total	14	3	32	-	282	1

Catatan/Note: -

Sumber/Source: Dinas Penanaman Modal, Pelayanan Terpadu Satu Pintu, dan Tenaga Kerja Kabupaten Kepulauan Selayar/*Investment, Integrated Service, and Workers Service of Kepulauan Selayar Regency*

Tabel
Table 11.6

**Pengadaan, Penyaluran, dan Stok Cadangan Beras
Pemerintah di Kabupaten Kepulauan Selayar (kilogram),
2020**
*Actual Supply, Distribution, and Stock of Government Rice
Reserves in Kepulauan Selayar Regency (kilograms), 2020*

Bulan Month	Stok Awal First Stock	Pengadaan Supply	Penyaluran Distribution	Stok Akhir Last Stock
(1)	(2)	(3)	(4)	(5)
Januari / January	463 540	-	23 500	440 040
Februari / February	440 040	12 500	28 300	424 240
Maret / March	424 240	85 740	139 240	370 740
April / April	370 740	-	41 240	329 500
Mei / May	329 500	-	10 000	319 500
Juni / June	319 500	75 000	85 000	309 500
Juli / July	309 500	-	25 750	283 750
Agustus / August	283 750	356 435	268 435	380 750
September / September	380 750	44 535	93 170	332 115
Oktober / October	332 115	77 985	319 935	81 765
November / November	81 765	-	6 300	75 465
Desember / December	75 465	16 700	10 700	81 465
Jumlah/Total	3 810 905	668 895	1 051 570	3 428 830

Catatan/Note: -

Sumber/Source: Dolog Kabupaten Kepulauan Selayar/Dolog of Kepulauan Selayar Regency

Tabel
Table 11.7**Pengadaan Beras Menurut Sumbernya di Kabupaten Kepulauan Selayar (kilogram), 2020**
Rice Supplies By Source in Kepulauan Selayar Regency (kilograms), 2020

Bulan Month	Produksi Sendiri Self-Production	Impor dari Daerah Lain Import from Another Region
(1)	(2)	(3)
Januari / January	-	-
Februari / February	-	12 500
Maret / March	-	85 740
April / April	-	-
Mei / May	-	-
Juni / June	-	75 000
Juli / July	-	-
Agustus / August	-	356 435
September / September	-	44 535
Oktober / October	-	77 985
November / November	-	-
Desember / December	-	16 700
Jumlah/Total	-	668 895

Catatan/Note: -

Sumber/Source: Dolog Kabupaten Kepulauan Selayar/Dolog of Kepulauan Selayar Regency

Tabel
Table 11.8

**Penyaluran Beras Menurut Golongan Anggaran di
Kabupaten Kepulauan Selayar (kilogram), 2020**
*Distribution of Rice by Budget Group in Kepulauan Selayar
Regency (kilograms), 2020*

Bulan Month	Depsos/Bencana			Jumlah Total
	Alam Social/Natural Disaster	Raskin Poor Rice	Lainnya Others	
(1)	(2)	(3)	(4)	(5)
Januari / January	-	-	-	-
Februari / February	-	79 439	-	79 439
Maret / March	-	343 081	-	343 081
April / April	-	138 380	-	138 380
Mei / May	-	192 880	-	192 880
Juni / June	-	98 890	-	98 890
Juli / July	-	94 630	-	94 630
Agustus / August	-	94 630	-	94 630
September / September	-	94 630	-	94 630
Oktober / October	-	94 630	-	94 630
November / November	-	189 260	-	189 260
Desember / December	2 000	-	-	2 000
Jumlah/Total	2 000	1 420 450	-	1 422 450

Catatan/Note: -

Sumber/Source: Dolog Kabupaten Kepulauan Selayar/Dolog of Kepulauan Selayar Regency

12 Sistem Neraca Regional System of Regional Accounts

Pertumbuhan Ekonomi Kepulauan Selayar

Economic Growth of Kepulauan Selayar

-1,78%

2017	2018	2019*	2020**
7,61%	8,74%	7,68%	...

* : Angka Sementara/Provisional Figures

** : Angka Sangat Sementara/Very Provisional Figures

PDRB harga Konstan

GRDP at Current Price

6.392,7 miliar rupiah
billion rupiahs

PDRB Harga Konstan

GRDP at Constant Price

3.620,2 miliar rupiah
billion rupiahs



PENJELASAN TEKNIS**TECHNICAL NOTES**

1. Penghitungan statistik neraca nasional mengikuti buku petunjuk yang diterbitkan oleh Perserikatan Bangsa Bangsa (PBB) dikenal sebagai Sistem Neraca Nasional (SNN). SNN adalah rekomendasi internasional tentang bagaimana menyusun ukuran aktivitas ekonomi yang sesuai dengan standar neraca baku yang didasarkan pada prinsip-prinsip ekonomi. Rekomendasi yang dimaksud dinyatakan dalam sekumpulan konsep, definisi, klasifikasi, dan aturan neraca yang disepakati secara internasional dalam mengukur indikator tertentu seperti Produk Domestik Bruto (PDB). Salah satu bentuk adaptasi pencatatan statistik nasional adalah melakukan perubahan tahun dasar PDB Indonesia dari tahun 2000 ke 2010. Perubahan tahun dasar PDB dilakukan seiring dengan mengadopsi rekomendasi PBB yang tertuang dalam Sistem Neraca Nasional 2008 (SNA 2008).
 2. Produk Domestik Bruto pada tingkat nasional serta Produk Domestik Regional Bruto (PDRB) pada tingkat regional (provinsi) menggambarkan kemampuan suatu wilayah untuk menciptakan nilai tambah pada suatu waktu tertentu. Untuk menyusun PDB
1. *The method used to estimate national accounts statistics is based on the standard guidelines formed by United Nation known as System of National Accounts (SNA). SNA is the internationally agreed standard set of recommendations on how to compile measures of economic activity in accordance with strict accounting conventions based on economic principles. The recommendations are expressed in term of a set of concepts, definitions, classifications and accounting rules that comprise the internationally agreed standard for measuring indicators such as Gross Domestic Product (GDP). One of the improvement in the national statistical system is to rebase GDP form base year 2000 to 2010 in order to capture current economic condition. It is in line with the United Nations (UN) recommendation on 2008 SNA.*
 2. *The basic measure of the value added arising from economic activity is known as Gross Domestic Product at the national level and Gross Regional Domestic Product (GRDP) at the regional level (provinces/regencies/municipalities). To compile*

maupun PDRB digunakan 2 pendekatan, yaitu lapangan usaha dan pengeluaran. Keduanya menyajikan komposisi data nilai tambah dirinci menurut sumber kegiatan ekonomi (lapangan usaha) dan menurut komponen penggunaannya. PDB maupun PDRB dari sisi lapangan usaha merupakan penjumlahan seluruh komponen nilai tambah bruto yang mampu diciptakan oleh sektor-sektor ekonomi atas berbagai aktivitas produksinya. Sedangkan dari sisi pengeluaran menjelaskan tentang penggunaan dari nilai tambah tersebut.

3. PDB menurut lapangan usaha mengalami perubahan klasifikasi dari 9 lapangan usaha menjadi 17 lapangan usaha. PDB menurut lapangan usaha dirinci menurut total nilai tambah dari seluruh sektor ekonomi yang mencakup lapangan usaha Pertanian, Kehutanan, dan Perikanan; Pertambangan dan Penggalian; Industri Pengolahan; Pengadaan Listrik dan Gas; Pengadaan Air, Pengelolaan Sampah, Limbah dan Daur Ulang; Konstruksi; Perdagangan Besar dan Eceran, Reparasi Mobil dan Sepeda Motor; Transportasi dan Pergudangan; Penyediaan Akomodasi dan Makan Minum; Informasi dan Komunikasi; Jasa Keuangan dan Asuransi; Real Estat; Jasa

these statistics, two approaches have been used, i.e. "production approach" and "expenditure approach". The first approach is to measure value added produced by various kinds of economic activities, while the second approach is to measure final uses of the country's output. In other words, GDP/GRDP is the sum of total value added produced by all economic industries (activities) and the way of using it.

3. *GDP by industry classification changes from 9 sectors to 17 industries. GDP by industry is classified by types of economic activities such as Agriculture, Forestry and Fishing; Mining and Quarrying; Manufacturing; Electricity and Gas; Water supply, Sewerage, Waste Management and Remediation Activities; Construction; Wholesale and Retail Trade; Repair of Motor Vehicles and Motorcycles; Transportation and Storage; Accommodation and Food Service Activities; Information and Communication; Financial and Insurance Activities; Real Estate Activities; Business Activities; Public Administration; Defence and Compulsory Social Security; Education; Human Health and*

Perusahaan; Administrasi Pemerintahan, Pertahanan dan Jaminan Sosial Wajib; Jasa Pendidikan; Jasa Kesehatan dan Kegiatan Sosial; dan Jasa lainnya.

Social Work Activities; and Other Services Activities.

4. PDB menurut pengeluaran mengalami perubahan klasifikasi dimana pengeluaran konsumsi Lembaga Non Profit yang Melayani Rumah Tangga (LNPR) yang sebelumnya termasuk bagian dari pengeluaran konsumsi rumah tangga menjadi komponen terpisah. Sehingga klasifikasi PDB menurut pengeluaran dirinci menjadi 7 komponen yaitu komponen pengeluaran konsumsi rumah tangga, pengeluaran konsumsi LNPR, pengeluaran konsumsi pemerintah, pembentukan modal tetap bruto, perubahan inventori, ekspor barang dan jasa, dan impor barang dan jasa.

4. *GDP by expenditure classification changes where consumption expenditure Non-profit Institutions Serving Households (NPISH) previously included as part of household consumption expenditure is taken out into separate component. So that, GDP by type of expenditures is classified into: household consumption expenditure, NPISH consumption expenditure, government consumption expenditure, gross fixed capital formation, changes in inventories, exports of goods and services, and imports of goods and services.*

5. Pengeluaran konsumsi rumah tangga mencakup berbagai pengeluaran konsumsi akhir rumah tangga atas barang dan jasa untuk memenuhi kebutuhan individu ataupun kelompok secara langsung. Pengeluaran rumah tangga di sini mencakup makanan dan minuman selain restoran; pakaian, alas kaki dan jasa perawatannya; perumahan dan perlengkapan rumah tangga; kesehatan dan pendidikan; transportasi dan komunikasi;

5. *Household consumption expenditures consist of expenditures incurred by households, which are used for both individual or collective needs. Household consumptions are classified into food and beverages other than restaurants; clothing, footwear, and related maintenance services; housing and household equipment; health and education; transport and communication; restaurants and hotels; and others.*

restoran dan hotel serta lainnya.

6. Pengeluaran Pemerintah terdiri dari Pengeluaran Konsumsi Individu dan Pengeluaran Konsumsi Kolektif. Barang dan jasa individu merupakan barang dan jasa privat, dimana ciri-ciri barang privat adalah a) Scarcity, yaitu ada kelangkaan / keterbatasan dalam jumlah; b) Excludable consumption, yaitu konsumsi suatu barang dapat dibatasi hanya pada mereka yang memenuhi persyaratan tertentu (biasanya harga); c) Rivalrous competition, yaitu konsumsi oleh satu konsumen akan mengurangi atau menghilangkan kesempatan pihak lain untuk melakukan hal serupa. Contoh barang dan jasa yang dihasilkan pemerintah dan tergolong sebagai barang dan jasa individu adalah jasa pelayanan kesehatan pemerintah di rumah sakit/puskesmas dan jasa pendidikan di sekolah/universitas negeri. Sedangkan barang dan jasa kolektif ekuivalen dengan barang publik yang memiliki ciri a) Non rivalry, yaitu penggunaan satu konsumen terhadap suatu barang tidak mengurangi kesempatan konsumen lain untuk juga mengkonsumsi barang tersebut; b) Non excludable, yaitu apabila suatu barang publik tersedia, maka tidak ada yang dapat menghalangi siapapun
6. *Government consumption expenditure consists of Individual Consumption Expenditure and Collective Consumption Expenditure. Individual goods and services are private goods and services, which the characteristics of private goods is a) Scarcity, that there is a scarcity/limited in number; b) Excludable consumption, the consumption of goods can be limited only to those who meet certain requirements (usually the price); c) Rivalrous competition, ie consumption by the consumer will reduce or eliminate the chance of another party to do so. Examples of goods and services produced by government and classified as goods and services of individuals is the government health services in hospitals/health centers and education services in schools/universities. Collective goods and services equivalent to public goods characterized by a) Non-rivalry, namely the use of a consumer for an item does not reduce the chance of another consumer to also consume goods; b) Non-excludable, i.e. when a public good available, then nothing can hinder anyone to benefit from the goods or in other words everyone has access to the goods. Examples of goods and services produced by government and classified as collective goods and services is carried military*

untuk memperoleh manfaat dari barang tersebut atau dengan kata lain setiap orang memiliki akses ke barang tersebut. Contoh barang dan jasa yang dihasilkan pemerintah dan tergolong sebagai barang dan jasa kolektif adalah jasa pertahanan yang dilakukan TNI dan keamanan yang dilakukan kepolisian.

defense services and the police's security.

7. Pembentukan Modal Tetap Bruto (PMTB) mencakup pengadaan, pembuatan, dan pembelian barang modal. Barang modal dimaksud adalah barang-barang yang digunakan untuk proses produksi, tahan lama atau yang mempunyai umur pemakaian lebih dari satu tahun seperti bangunan, mesin-mesin dan alat angkutan. Termasuk pula di sini perbaikan besar (berat) yang sifatnya memperpanjang umur atau mengubah bentuk atau kapasitas barang modal tersebut. Pengeluaran barang modal untuk keperluan militer juga dicakup sebagai PMTB. Klasifikasi komponen PMTB dibagi menjadi 6 sub komponen yaitu Konstruksi; Mesin dan Peralatan; Kendaraan; Peralatan Lainnya; Cultivated Biological Resources (CBR) dan Produk Kekayaan Intelektual.
7. *Gross Fixed Capital Formation (GFCF) includes procurement, manufacture, and the purchase of capital goods. Capital goods are goods which are used for the production process, durable or have a service life of more than one year such as buildings, machinery, and transportation equipment. Including here: huge improvement that are to extend the life or changing the shape or the capacity of the capital goods. Capital expenditures for military purposes are also covered as GFCF. GFCF component are classified into six sub-components: Construction; Machinery and Equipment; vehicle; Other equipment; Cultivated Biological Resources (CBR) and Intellectual Property Product.*
8. Produk Domestik Bruto maupun agregat turunannya disajikan dalam 2 (dua) versi penilaian, yaitu atas dasar "harga berlaku"
8. *GDP and its aggregations are presented in two forms: at current market prices and at constant base year market prices. In*

dan atas dasar “harga konstan”. Disebut sebagai harga berlaku karena seluruh agregat dinilai dengan menggunakan harga pada tahun berjalan, sedangkan harga konstan penilaiannya didasarkan kepada harga satu tahun dasar tertentu, dalam publikasi ini digunakan harga tahun 2010.

9. Laju pertumbuhan Produk Domestik Bruto diperoleh dari perhitungan PDB atas dasar harga konstan. Diperoleh dengan cara mengurangi nilai PDB pada tahun ke-n terhadap nilai pada tahun ke n-1 (tahun sebelumnya), dibagi dengan nilai pada tahun ke n-1, dikalikan dengan 100 persen. Laju pertumbuhan menunjukkan perkembangan agregat pendapatan dari satu waktu tertentu terhadap waktu sebelumnya.

presenting current market prices, all aggregates are valued at current market prices, while base year constant market prices are shown by valuing all aggregates at fixed base year prices. Year of 2010 is used as the base year in this publication.

9. *Growth rate of Gross Domestic Product is derived from GDP at constant market prices. It is obtained by subtracting the value of GDP year n with the value of GDP year n-1, divided by the value of GDP year n-1 then multiplied by 100 percent. The growth rate of GDP explains the income growth during the given period.*

ULASAN**DESCRIPTION****Produk Domestik Regional Bruto**

Berdasarkan hasil perhitungan PDRB tahun 2020, angka PDRB atas dasar harga berlaku mencapai 6,4 triliun rupiah dengan kontribusi dari Kategori A (Pertanian, Kehutanan dan Perikanan) masih menjadi penyumbang terbesar dengan sumbangan sebesar 44,67%.

Jika dilihat dari sisi pertumbuhan ekonomi, Kepulauan Selayar memiliki pertumbuhan ekonomi sebesar -1,78%.

Dalam publikasi ini dilakukan beberapa revisi angka yang sebelumnya pernah dirilis di publikasi sebelumnya karena digunakannya angka sementara dan angka sangat sementara.

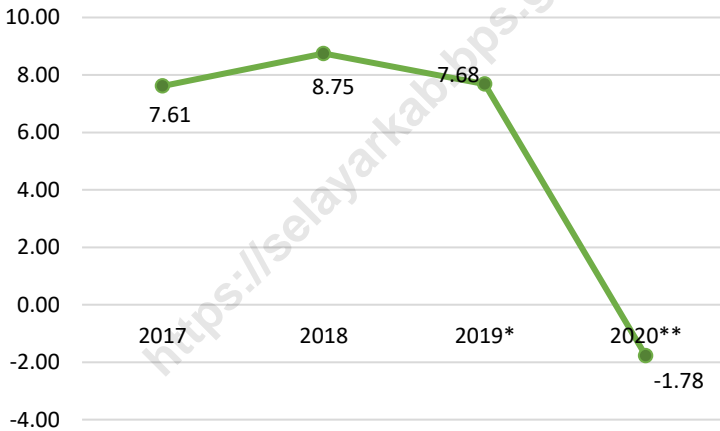
Gross Regional Domestic Product

By the calculation of Gross Regional Domestic Product (GRDP) in 2020, the value reached 6.4 trillion rupiahs where Category A (Agriculture, Forestry and Fishery) remain the biggest contributor with 44.67% contribution for GDRP.

In term of economic growth, Kepulauan Selayar had -1.78 % of economic growth in 2020.

In this publication we adjusted some revised figures from previous publication because of preliminary figures and very preliminary figures.

Gambar 12.1 Laju Pertumbuhan Ekonomi (%), 2017-2020
Figures *Economic Growth (%), 2017-2020*



Catatan/Note: * : Angka Sementara/ Provisional Figures
 ** : Angka Sangat Sementara/Very Provisional Figures
 Sumber/Source: Badan Pusat Statistik (BPS)

Tabel 12.1. **Produk Domestik Regional Bruto Atas Dasar Harga Berlaku Menurut Lapangan Usaha di Kabupaten Kepulauan Selayar (miliar rupiah), 2016–2020**
Gross Regional Domestic Product at Current Market Prices by Industry Kepulauan Selayar Regency (billion rupiahs), 2016–2020

	Lapangan Usaha/Industry	2016	2017	2018	2019 *	2020 **
	(1)	(2)	(3)	(4)	(5)	(6)
A	Pertanian, Kehutanan, dan Perikanan/ <i>Agriculture, Forestry, and Fishing</i>	2 161,14	2 394,85	2 645,7	2 879,6	2 712,9
B	Pertambangan dan Penggalian/ <i>Mining and Quarrying</i>	47,59	49,64	53,8	56,7	59,7
C	Industri Pengolahan/ <i>Manufacturing</i>	121,41	135,96	142,5	177,5	179,4
D	Pengadaan Listrik dan Gas/ <i>Electricity and Gas</i>	3,40	4,52	5,0	5,2	5,5
E	Pengadaan Air; Pengelolaan Sampah, Limbah, dan Daur Ulang/ <i>Water Supply; Sewerage, Waste Management, and Remediation Activities</i>	4,51	4,97	5,4	6,1	7,0
F	Konstruksi/ <i>Construction</i>	956,22	1 093,82	1 261,9	1 370,8	1 401,6
G	Perdagangan Besar dan Eceran; Reparasi Mobil dan Sepeda Motor/ <i>Wholesale and Retail Trade; Repair of Motor Vehicles and Motorcycles</i>	350,45	389,42	440,5	495,8	499,1
H	Transportasi dan Pergudangan/ <i>Transportation and Storage</i>	110,68	119,71	134,5	156,5	127,0
I	Penyediaan Akomodasi dan Makan Minum/ <i>Accommodation and Food Service Activities</i>	9,30	10,45	12,7	15,7	14,3
J	Informasi dan Komunikasi/ <i>Information and Communication</i>	95,93	108,38	120,9	143,4	160,6

Lanjutan Tabel/*Continued Table* 12.1

	Lapangan Usaha/Industry	2016	2017	2018	2019 *	2020 **
	(1)	(2)	(3)	(4)	(5)	(6)
K	Jasa Keuangan dan Asuransi/ <i>Financial and Insurance Activities</i>	59,69	65,71	73,8	81,8	86,6
L	Real Estat/ <i>Real Estate Activities</i>	66,82	73,84	79,4	84,0	93,3
M,N	Jasa Perusahaan/ <i>Business Activities</i>	0,80	0,91	1,0	1,2	1,1
O	Administrasi Pemerintahan, Pertahanan, dan Jaminan Sosial Wajib/ <i>Public Administration and Defence; Compulsory Social Security</i>	336,02	364,79	437,0	475,4	501,1
P	Jasa Pendidikan/ <i>Education</i>	245,79	294,46	314,6	340,8	371,2
Q	Jasa Kesehatan dan Kegiatan Sosial/ <i>Human Health and Social Work Activities</i>	76,59	88,86	100,6	119,5	139,7
R,S,T,U	Jasa Lainnya/ <i>Other Services Activities</i>	19,75	22,92	27,9	34,4	32,7
	Produk Domestik Regional Bruto/<i>Gross Regional Domestic Product</i>	4 666,09	5 223,20	5 857,3	6 444,2	6 392,7

Catatan/Note: * : Angka Sementara/ *Provisional Figures*

** : Angka Sangat Sementara/*Very Provisional Figures*

Sumber/Source: Badan Pusat Statistik (BPS)

Tabel
Table 12.2

Produk Domestik Regional Bruto Atas Dasar Harga Konstan 2010 Menurut Lapangan Usaha di Kabupaten Kepulauan Selayar (miliar rupiah), 2016–2020
Gross Regional Domestic Product at 2010 Constant Market Prices by Industry in Kepulauan Selayar Regency (billion rupiahs), 2016–2020

	Lapangan Usaha/Industry	2016	2017	2018	2019 *	2020 **
	(1)	(2)	(3)	(4)	(5)	(6)
A	Pertanian, Kehutanan, dan Perikanan/ <i>Agriculture, Forestry, and Fishing</i>	1 296,94	1 390,77	1 501,9	1 615,6	1 501,5
B	Pertambangan dan Penggalian/ <i>Mining and Quarrying</i>	24,42	26,44	27,9	29,1	29,6
C	Industri Pengolahan/ <i>Manufacturing</i>	90,95	97,78	99,6	118,7	118,4
D	Pengadaan Listrik dan Gas/ <i>Electricity and Gas</i>	4,32	4,58	4,9	5,1	5,5
E	Pengadaan Air; Pengelolaan Sampah, Limbah, dan Daur Ulang/ <i>Water Supply; Sewerage, Waste Management, and Remediation Activities</i>	3,78	4,11	4,4	4,9	5,5
F	Konstruksi/ <i>Construction</i>	521,08	565,62	624,3	648,3	661,3
G	Perdagangan Besar dan Eceran; Reparasi Mobil dan Sepeda Motor/ <i>Wholesale and Retail Trade; Repair of Motor Vehicles and Motorcycles</i>	261,44	273,41	297,7	324,3	323,0
H	Transportasi dan Pergudangan/ <i>Transportation and Storage</i>	68,41	75,39	83,2	95,1	77,1
I	Penyediaan Akomodasi dan Makan Minum/ <i>Accommodation and Food Service Activities</i>	6,53	7,16	8,5	10,1	8,9
J	Informasi dan Komunikasi/ <i>Information and Communication</i>	92,46	101,00	110,4	125,3	139,5

Lanjutan Tabel/*Continued Table 12.2*

Lapangan Usaha/ <i>Industry</i>		2016	2017	2018	2019 *	2020 **
(1)		(2)	(3)	(4)	(5)	(6)
K	Jasa Keuangan dan Asuransi/ <i>Financial and Insurance Activities</i>	36,49	37,98	40,4	42,9	44,7
L	Real Estat/ <i>Real Estate Activities</i>	49,92	54,01	56,3	58,4	64,5
M,N	Jasa Perusahaan/ <i>Business Activities</i>	0,49	0,53	0,6	0,6	0,6
O	Administrasi Pemerintahan, Pertahanan, dan Jaminan Sosial Wajib/ <i>Public Administration and Defence; Compulsory Social Security</i>	227,79	240,29	278,1	295,6	306,4
P	Jasa Pendidikan/ <i>Education</i>	173,13	193,69	202,3	218,1	233,9
Q	Jasa Kesehatan dan Kegiatan Sosial/ <i>Human Health and Social Work Activities</i>	52,89	59,38	64,8	71,6	80,2
R,S,T,U	Jasa Lainnya/ <i>Other Services Activities</i>	13,69	15,23	17,1	20,9	19,8
Produk Domestik Regional Bruto/<i>Gross Regional Domestic Product</i>		2 924,72	3 147,39	3 422,7	3 685,7	3 620,2

Catatan/*Note*: * : Angka Sementara/ *Provisional Figures*

** : Angka Sangat Sementara/*Very Provisional Figures*

Sumber/*Source*: Badan Pusat Statistik (BPS)

Tabel
Table 12.3

Distribusi Persentase Produk Domestik Regional Bruto Atas Dasar Harga Berlaku Menurut Lapangan Usaha di Kabupaten Kepulauan Selayar (persen), 2016–2020
Percentage Distribution of Gross Regional Domestic Product at Current Market Prices by Industry Kepulauan Selayar Regency (percent), 2016–2020

	Lapangan Usaha/Industry	2016	2017	2018	2019 *	2020 **
	(1)	(2)	(3)	(4)	(5)	(6)
A	Pertanian, Kehutanan, dan Perikanan/ <i>Agriculture, Forestry, and Fishing</i>	46,32	45,85	45,17	44,69	42,44
B	Pertambangan dan Penggalian/ <i>Mining and Quarrying</i>	1,02	0,95	0,92	0,88	0,93
C	Industri Pengolahan/ <i>Manufacturing</i>	2,60	2,60	2,43	2,75	2,81
D	Pengadaan Listrik dan Gas/ <i>Electricity and Gas</i>	0,07	0,09	0,08	0,08	0,09
E	Pengadaan Air; Pengelolaan Sampah, Limbah, dan Daur Ulang/ <i>Water Supply; Sewerage, Waste Management, and Remediation Activities</i>	0,10	0,10	0,09	0,09	0,11
F	Konstruksi/ <i>Construction</i>	20,49	20,94	21,54	21,27	21,93
G	Perdagangan Besar dan Eceran; Reparasi Mobil dan Sepeda Motor/ <i>Wholesale and Retail Trade; Repair of Motor Vehicles and Motorcycles</i>	7,51	7,46	7,52	7,69	7,81
H	Transportasi dan Pergudangan/ <i>Transportation and Storage</i>	2,37	2,29	2,30	2,43	1,99
I	Penyediaan Akomodasi dan Makan Minum/ <i>Accommodation and Food Service Activities</i>	0,20	0,20	0,22	0,24	0,22
J	Informasi dan Komunikasi/ <i>Information and Communication</i>	2,06	2,07	2,06	2,23	2,51
K	Jasa Keuangan dan Asuransi/ <i>Financial and Insurance Activities</i>	1,28	1,26	1,26	1,27	1,36

Lanjutan Tabel/*Continued Table* 12.3

Lapangan Usaha/ <i>Industry</i>		2016	2017	2018	2019 *	2020 **
(1)		(2)	(3)	(4)	(5)	(6)
L	Real Estat/ <i>Real Estate Activities</i>	1,43	1,41	1,36	1,30	1,46
M,N	Jasa Perusahaan/ <i>Business Activities</i>	0,02	0,02	0,02	0,02	0,02
O	Administrasi Pemerintahan, Pertahanan, dan Jaminan Sosial Wajib/ <i>Public Administration and Defence; Compulsory Social Security</i>	7,20	6,98	7,46	7,38	7,84
P	Jasa Pendidikan/ <i>Education</i>	5,27	5,64	5,37	5,29	5,81
Q	Jasa Kesehatan dan Kegiatan Sosial/ <i>Human Health and Social Work Activities</i>	1,64	1,70	1,72	1,85	2,18
R,S,T,U	Jasa Lainnya/ <i>Other Services Activities</i>	0,42	0,44	0,48	0,53	0,51
Produk Domestik Regional Bruto/<i>Gross Regional Domestic Product</i>		100,00	100,00	100,00	100,00	100,00

Catatan/*Note*: * : Angka Sementara/*Provisional Figures*

** : Angka Sangat Sementara/*Very Provisional Figures*

Sumber/*Source*: Badan Pusat Statistik (BPS)

Tabel
Table 12.4

Laju Pertumbuhan Produk Domestik Regional Bruto Atas Dasar Harga Konstan 2010 Menurut Lapangan Usaha di Kabupaten Kepulauan Selayar (persen), 2017–2020
Growth Rate of Gross Regional Domestic Product at 2010 Constant Market Prices by Industry in Kepulauan Selayar Regency (percent), 2017–2020

Lapangan Usaha/Industry		2017	2018	2019 *	2020 **
(1)		(2)	(3)	(4)	(5)
A	Pertanian, Kehutanan, dan Perikanan/ <i>Agriculture, Forestry, and Fishing</i>	7,23	7,99	7,64	-7,12
B	Pertambangan dan Penggalian/ <i>Mining and Quarrying</i>	8,29	5,67	4,27	1,44
C	Industri Pengolahan/ <i>Manufacturing</i>	7,50	1,91	19,09	-0,20
D	Pengadaan Listrik dan Gas/ <i>Electricity and Gas</i>	6,12	6,79	4,18	7,45
E	Pengadaan Air; Pengelolaan Sampah, Limbah, dan Daur Ulang/ <i>Water Supply; Sewerage, Waste Management, and Remediation Activities</i>	8,58	8,05	9,39	13,46
F	Konstruksi/ <i>Construction</i>	8,55	10,37	3,84	2,01
G	Perdagangan Besar dan Eceran; Reparasi Mobil dan Sepeda Motor/ <i>Wholesale and Retail Trade; Repair of Motor Vehicles and Motorcycles</i>	4,58	8,89	8,94	-0,42
H	Transportasi dan Pergudangan/ <i>Transportation and Storage</i>	10,20	10,39	14,31	-19,00
I	Penyediaan Akomodasi dan Makan Minum/ <i>Accommodation and Food Service Activities</i>	9,71	19,22	17,90	-11,85
J	Informasi dan Komunikasi/ <i>Information and Communication</i>	9,24	9,31	13,48	11,33
K	Jasa Keuangan dan Asuransi/ <i>Financial and Insurance Activities</i>	4,10	6,34	6,12	4,23
L	Real Estat/ <i>Real Estate Activities</i>	8,19	4,20	3,84	10,32
M,N	Jasa Perusahaan/ <i>Business Activities</i>	8,66	10,02	9,10	-10,56

Lanjutan Tabel/*Continued Table* 12.4

Lapangan Usaha/Industry		2017	2018	2019 *	2020 **
	(1)	(2)	(3)	(4)	(5)
O	Administrasi Pemerintahan, Pertahanan, dan Jaminan Sosial Wajib/ <i>Public Administration and Defence; Compulsory Social Security</i>	5,49	15,75	6,29	3,65
P	Jasa Pendidikan/ <i>Education</i>	11,88	4,46	7,81	7,22
Q	Jasa Kesehatan dan Kegiatan Sosial/ <i>Human Health and Social Work Activities</i>	12,28	9,12	10,51	12,01
R,S,T,U	Jasa Lainnya/ <i>Other Services Activities</i>	11,22	12,56	21,80	-4,95
Produk Domestik Regional Bruto/Gross Regional Domestic Product		7,61	8,75	7,68	-1,78

Catatan/Note: * : Angka Sementara/ *Provisional Figures*

** : Angka Sangat Sementara/*Very Provisional Figures*

Sumber/Source: Badan Pusat Statistik (BPS)

Tabel
Table 12.5

Produk Domestik Regional Bruto Atas Dasar Harga Berlaku Menurut Jenis Pengeluaran di Kabupaten Kepulauan Selayar (miliar rupiah), 2015–2019
Gross Regional Domestic Product at Current Market Prices by Type of Expenditure in Kepulauan Selayar Regency (billion rupiahs), 2015–2019

Jenis Pengeluaran Type of Expenditure	2015	2016	2017	2018 *	2019 *
(1)	(2)	(3)	(4)	(5)	(6)
Pengeluaran Konsumsi Rumah Tangga <i>Household Consumption Expenditure</i>	2 284,36	2 570,93	2 816,85	3 020,41	3 319,36
Pengeluaran Konsumsi LNPRT <i>NPISH Consumption Expenditure</i>	39,50	43,30	47,75	54,70	82,05
Pengeluaran Konsumsi Pemerintah <i>Government Consumption Expenditure</i>	707,26	708,03	767,96	890,41	1 003,89
Pembentukan Modal Tetap Bruto <i>Gross Fixed Capital Formation</i>	1 736,12	2 014,64	2 280,33	2 580,42	2 769,15
Perubahan Inventori <i>Changes in Inventories</i>	45,27	-19,89	-14,98	-11,73	22,71
Net Ekspor Barang dan Jasa/ <i>Nett Exports of Goods and Services</i>	-664,14	-650,93	-674,72	-676,93	-752,96
Produk Domestik Regional Bruto/<i>Gross Regional Domestic Product</i>	4 148,37	4 666,09	5 223,20	5 857,3	6 444,2

Catatan/Note: * : Angka Sementara, Angka Belum Direkonsiliasi/ *Provisional Figures; Not Yet Reconciliated Figures*

Sumber/Source: Badan Pusat Statistik (BPS)

Tabel
Table 12.6

Produk Domestik Regional Bruto Atas Dasar Harga Konstan 2010 Menurut Jenis Pengeluaran di Kabupaten Kepulauan Selayar (miliar rupiah), 2015–2019
Gross Regional Domestic Product at 2010 Constant Market Prices by Type of Expenditure in Kepulauan Selayar Regency (billion rupiahs), 2015–2019

Jenis Pengeluaran Type of Expenditure	2015	2016	2017	2018 *	2019 *
(1)	(2)	(3)	(4)	(5)	(6)
Pengeluaran Konsumsi Rumah Tangga <i>Household Consumption Expenditure</i>	1 559,17	1 649,33	1 759,21	1 833,55	1 967,88
Pengeluaran Konsumsi LNPRT <i>NPISH Consumption Expenditure</i>	25,89	27,05	29,16	31,88	46,70
Pengeluaran Konsumsi Pemerintah <i>Government Consumption Expenditure</i>	578,17	558,08	582,73	625,50	679,91
Pembentukan Modal Tetap Bruto <i>Gross Fixed Capital Formation</i>	1 218,47	1 323,85	1 438,10	1 570,14	1 614,61
Perubahan Inventori <i>Changes in Inventories</i>	44,19	-19,46	-14,09	-8,92	20,27
Net Ekspor Barang dan Jasa/ <i>Nett Exports of Goods and Services</i>	-701,48	-614,13	-647,72	-629,47	-643,67
Produk Domestik Regional Bruto/Gross Regional Domestic Product	2 724,40	2 924,72	3 147,39	3 422,7	3 685,7

Catatan/Note: * : Angka Sementara, Angka Belum Direkonsiliasi/ *Provisional Figures; Not Yet Reconciliated Figures*

Sumber/Source: Badan Pusat Statistik (BPS)

13 Perbandingan Antar Kabupaten/Kota Regency/Municipal Comparison

**Jumlah
Penduduk**
Population

Selayar **137.071**
jiwa/people



Makassar **1.423.877**
jiwa/people



**Laju
Pertumbuhan
PDRB**
*Rate of Growth of
Gross Regional Domestic Products*

Selayar **-1,78**
persen/percent



Soppeng **2,19**
persen/percent



**Jumlah
Penduduk
Miskin**
Number of Poor Population

Selayar **17,04**
ribu/thousand



Pare-Pare **7,96**
ribu/thousand



**Indeks
Pembangunan
Manusia**
Human Development Index

Selayar **67,38**



Makassar **82,25**



ULASAN**DESCRIPTION****Pertumbuhan Ekonomi**

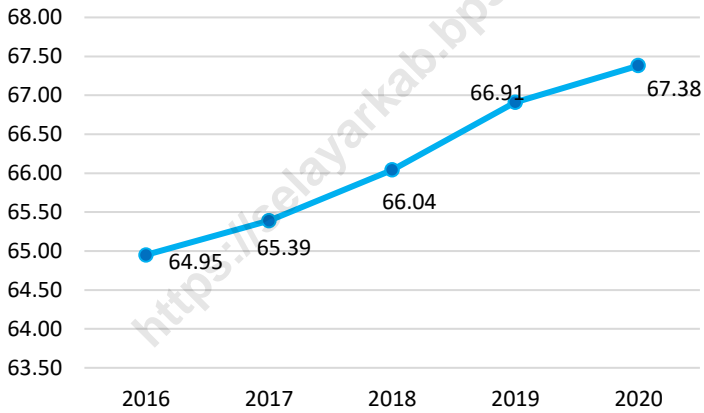
Pertumbuhan ekonomi merupakan indikator pertumbuhan suatu daerah dalam satu periode. Kabupaten Soppeng memiliki pertumbuhan ekonomi terbesar yaitu 2,19% dan Kabupaten Maros memiliki pertumbuhan ekonomi paling kecil dengan pertumbuhan ekonomi sebesar -10,87%. Sedangkan Kabupaten Kepulauan Selayar memiliki pertumbuhan ekonomi sebesar -1,78%.

Economic Growth

Economic growth is an indicator of the growth of an area in a period. Soppeng Regency has the largest economic growth of 2,19% and Maros Regency has the smallest economic growth with economic growth of -10.87%. While the Kepulauan Selayar Regency has an economic growth of -1.78%.

Gambar 13.1
Figures

Indeks Pembangunan Manusia Kabupaten Kepulauan Selayar, 2016-2020
Human Development Index Kepulauan Selayar Regency, 2016-2020



Sumber/Source: BPS/BPS Statistics Indonesia

Tabel
Table 13.1

Jumlah Penduduk Menurut Kabupaten/Kota di Provinsi Sulawesi Selatan (jiwa), 2016–2020
Population by Regency/Municipality in Sulawesi Selatan Province (people), 2016–2020

Kabupaten/Kota Regency/Municipality	2016 ¹	2017 ¹	2018 ¹	2019 ¹	2020 ²
(1)	(2)	(3)	(4)	(5)	(6)
KEPULAUAN SELAYAR	131 605	133 003	134 280	135 624	137 071
BULUKUMBA	413 229	415 713	418 326	420 603	437 607
BANTAENG	184 517	185 581	186 612	187 626	196 716
JENEPONTO	357 807	359 787	361 793	363 792	401 610
TAKALAR	289 978	292 983	295 892	298 688	300 853
GOWA	735 493	748 200	760 607	772 684	765 836
SINJAI	239 689	241 208	242 672	244 125	259 478
MAROS	342 890	346 383	349 822	353 121	391 774
PANGKAJENE DAN KEPULAUAN	326 700	329 791	332 674	335 514	345 775
BARRU	171 906	172 767	173 623	174 323	184 452
BONE	746 973	751 026	754 894	758 589	801 775
SOPPENG	226 305	226 466	226 770	226 991	235 167
WAJO	394 495	395 583	396 810	397 814	379 079
SIDENRENG RAPPANG	292 985	296 125	299 123	301 972	319 990
PINRANG	369 595	372 230	374 583	377 119	403 994
ENREKANG	201 614	203 320	204 827	206 387	225 172
LUWU	353 277	356 305	359 209	362 027	365 608
TANA TORAJA	230 195	231 519	232 821	234 002	280 794
LUWU UTARA	305 372	308 001	310 470	312 883	322 919
LUWU TIMUR	281 822	287 874	293 822	299 673	296 741
TORAJA UTARA	226 988	228 414	229 798	231 214	261 086

Lanjutan Tabel/*Continued Table* 13.1

Kabupaten/Kota <i>Regency/Municipality</i>	2016¹	2017¹	2018¹	2019¹	2020²
(1)	(2)	(3)	(4)	(5)	(6)
MAKASSAR	1 469 601	1 489 011	1 508 154	1 526 677	1 423 877
PARE-PARE	140 423	142 097	143 710	145 178	151 454
PALOPO	172 916	176 907	180 678	184 614	184 681
Sulawesi Selatan	8 606 375	8 690 294	8 771 970	8 851 240	9 073 509

Catatan/Note: -

Sumber/Source: ¹ BPS, Proyeksi Penduduk Indonesia 2010–2035/BPS-Statistics Indonesia, Indonesia Population Projection 2010–2035² BPS, Sensus Penduduk (SP) 2020/BPS-Statistics Indonesia, 2020 Population Census

Tabel
Table 13.2

Laju Pertumbuhan Produk Domestik Regional Bruto Atas Dasar Harga Konstan 2010 Menurut Kabupaten/Kota di Provinsi Sulawesi Selatan (persen), 2016–2020
Rate of Growth of Gross Regional Domestic Products at Constant 2010 Prices by Regency/Municipality in Sulawesi Selatan Province (percent), 2016–2020

Kabupaten/Kota Regency/Municipality	2016	2017	2018	2019*	2020**
(1)	(2)	(3)	(4)	(5)	(6)
KEPULAUAN SELAYAR	7,35	7,61	8,75	7,68	-1,78
BULUKUMBA	6,77	6,89	5,05	5,49	0,43
BANTAENG	7,39	7,31	8,13	10,75	0,52
JENEPONTO	8,32	8,25	6,29	5,47	0,16
TAKALAR	9,61	7,37	6,66	6,87	-0,61
GOWA	7,57	7,21	7,14	7,46	1,76
SINJAI	7,09	7,23	7,44	6,12	1,55
MAROS	9,50	6,81	6,19	1,24	-10,87
PANGKAJENE DAN KEPULAUAN	8,31	6,60	4,76	6,41	-1,69
BARRU	6,01	6,48	7,11	7,41	0,87
BONE	9,01	8,41	8,91	7,01	-0,25
SOPPENG	8,11	8,29	8,11	7,69	2,19
WAJO	4,96	5,21	1,08	4,06	-1,17
SIDENRENG RAPPANG	8,77	7,09	5,02	4,65	-0,59
PINRANG	7,44	7,84	6,91	6,53	0,44
ENREKANG	7,63	6,84	3,26	5,43	1,25
LUWU	7,88	6,79	6,86	6,26	1,30
TANA TORAJA	7,29	7,47	7,89	7,22	-0,28
LUWU UTARA	7,49	7,60	8,39	7,11	-0,59
LUWU TIMUR	1,58	3,07	3,39	1,17	1,46

Lanjutan Tabel/*Continued Table* 13.2

Kabupaten/Kota Regency/Municipality	2016	2017	2018	2019*	2020**
(1)	(2)	(3)	(4)	(5)	(6)
TORAJA UTARA	8,01	8,22	8,07	7,56	0,17
MAKASSAR	8,03	8,20	8,42	8,79	-1,27
PARE-PARE	6,87	6,97	5,58	6,65	-0,08
PALOPO	6,95	7,17	7,52	6,75	0,45
Sulawesi Selatan	7,42	7,21	7,04	6,91	-0,70

Catatan/Note: * Angka Sementara

** Angka Sangat Sementara

Sumber/Source: BPS/BPS Statistics Indonesia

Tabel
Table 13.3

**Jumlah Penduduk Miskin Menurut Kabupaten/Kota di
Provinsi Sulawesi Selatan (ribu), 2016–2020**
**Number of Poor Population by Regency/Municipality in
Sulawesi Selatan Province (thousand), 2016–2020**

Kabupaten/Kota Regency/Municipality	2016	2017	2018	2019	2020
(1)	(2)	(3)	(4)	(5)	(6)
KEPULAUAN SELAYAR	17,21	17,62	17,59	17,36	17,04
BULUKUMBA	33,25	33,10	31,25	30,49	30,00
BANTAENG	17,53	17,91	17,20	16,91	16,84
JENEPONTO	55,32	55,34	55,94	54,05	53,24
TAKALAR	27,05	26,99	26,57	25,93	25,38
GOWA	61,52	62,76	59,34	57,99	57,68
SINJAI	22,51	22,25	22,48	22,27	22,06
MAROS	39,02	38,50	35,97	34,85	34,62
PANGKAJENE DAN KEPULAUAN	52,86	53,38	50,12	47,07	47,12
BARRU	16,24	16,76	15,68	14,92	14,44
BONE	75,09	77,13	79,57	76,25	81,33
SOPPENG	19,12	18,76	16,99	16,45	17,23
WAJO	29,46	29,19	29,73	27,48	27,69
SIDENRENG RAPPANG	15,92	15,72	15,41	14,44	15,36
PINRANG	31,28	31,43	32,94	31,85	33,56
ENREKANG	26,98	26,71	25,53	25,40	25,25
LUWU	50,58	49,80	47,91	46,18	46,04
TANA TORAJA	28,42	29,18	29,65	28,87	28,41
LUWU UTARA	43,75	44,04	42,43	42,48	42,20
LUWU TIMUR	21,08	21,94	21,14	20,83	20,82
TORAJA UTARA	33,02	32,85	30,68	28,64	27,88

Lanjutan Tabel/*Continued Table* 13.3

Kabupaten/Kota <i>Regency/Municipality</i>	2016	2017	2018	2019	2020
(1)	(2)	(3)	(4)	(5)	(6)
MAKASSAR	66,78	68,19	66,22	65,12	69,98
PARE-PARE	8,02	8,07	8,01	7,62	7,96
PALOPO	15,02	15,44	14,26	14,37	14,71
Sulawesi Selatan	807,03	813,07	792,64	767,80	776,83

Catatan/*Note*: -Sumber/*Source*: BPS/BPS Statistics Indonesia

Tabel
Table 13.4

**Indeks Pembangunan Manusia Menurut Kabupaten/Kota
di Provinsi Sulawesi Selatan, 2016–2020**
*Human Development Index by Regency/Municipality in
Sulawesi Selatan Province, 2016–2020*

Kabupaten/Kota Regency/Municipality	2016	2017	2018	2019	2020
(1)	(2)	(3)	(4)	(5)	(6)
KEPULAUAN SELAYAR	64,95	65,39	66,04	66,91	67,38
BULUKUMBA	66,46	67,08	67,70	68,28	68,99
BANTAENG	66,59	67,27	67,76	68,30	68,73
JENEPONTO	61,81	62,67	63,33	64,00	64,26
TAKALAR	64,96	65,48	66,07	66,94	67,31
GOWA	67,70	68,33	68,87	69,66	70,14
SINJAI	65,36	65,80	66,24	67,05	67,60
MAROS	67,76	68,42	68,94	69,50	69,86
PANGKAJENE DAN KEPULAUAN	66,86	67,25	67,71	68,29	68,72
BARRU	69,07	69,56	70,05	70,60	71,00
BONE	63,86	64,16	65,04	65,67	66,06
SOPPENG	65,95	66,67	67,60	68,26	68,67
WAJO	67,52	68,18	68,57	69,05	69,15
SIDENRENG RAPPANG	69,39	69,84	70,60	71,05	71,21
PINRANG	69,42	69,90	70,62	71,12	71,26
ENREKANG	70,79	71,44	72,15	72,66	72,76
LUWU	68,71	69,02	69,60	70,39	70,51
TANA TORAJA	66,25	66,82	67,66	68,25	68,75
LUWU UTARA	67,81	68,35	68,79	69,46	69,57
LUWU TIMUR	70,95	71,46	72,16	72,80	73,22
TORAJA UTARA	67,49	67,90	68,49	69,23	69,33

Lanjutan Tabel/*Continued Table* 13.4

Kabupaten/Kota <i>Regency/Municipality</i>	2016	2017	2018	2019	2020
(1)	(2)	(3)	(4)	(5)	(6)
MAKASSAR	80,53	81,13	81,73	82,25	82,25
PARE-PARE	76,48	76,68	77,19	77,62	77,86
PALOPO	76,45	76,71	77,30	77,98	78,06
Sulawesi Selatan	69,76	70,34	70,90	71,66	71,93

Catatan/*Note*: -Sumber/*Source*: BPS/BPS Statistics Indonesia

DATA

MENCERDASKAN BANGSA

— *Enlighten The Nation* —

<http://selayarkab.bps.go.id>



**BADAN PUSAT STATISTIK
KABUPATEN KEPULAUAN SELAYAR
BPS-STATISTICS OF KEPULAUAN SELAYAR
REGENCY**

Jl. RE. Martadinata No. 5, Benteng, Kepulauan Selayar 92812
Telp.: 0414 21037
Homepage: <http://selayarkab.bps.go.id>, E-mail: bps7301@bps.go.id



9 772088 978007