

KABUPATEN TOJO UNA-UNA DALAM ANGKA

Tojo Una-Una Regency in Figures
2021




**BADAN PUSAT STATISTIK
KABUPATEN TOJO UNA-UNA**

BPS - Statistics of Tojo Una-Una Regency

KABUPATEN TOJO UNA-UNA DALAM ANGKA

Tojo Una-Una Regency in Figures
2021



KABUPATEN TOJO UNA-UNA DALAM ANGKA
TOJO UNA-UNA REGENCY in Figures
2021

ISSN: 2715-2855

No. Publikasi/*Publication Number*: 72090.2101

Katalog /*Catalog*: 1102001.7209

Ukuran Buku/*Book Size*: 14,8 cm x 21 cm

Jumlah Halaman/*Number of Pages* : 253 + xxxii hal/*pages*

Naskah/*Manuscript*:

BPS Kabupaten Tojo Una-Una

BPS-Statistics of Tojo Una-Una Regency

Penyunting/*Editor*:

BPS Kabupaten Tojo Una-Una

BPS-Statistics of Tojo Una-Una Regency

Desain Kover/*Cover Design*:

Seksi Integrasi Pengolahan dan Diseminasi Statistik

Section of Integration Processing and Statistics Dissemination

Ilustrasi Kover/*Cover Illustration*:

Pantai Karina Kecamatan Togean

Diterbitkan oleh/*Published by*:

©BPS Kabupaten Tojo Una-Una/*BPS-Statistics of Tojo Una-Una Regency*

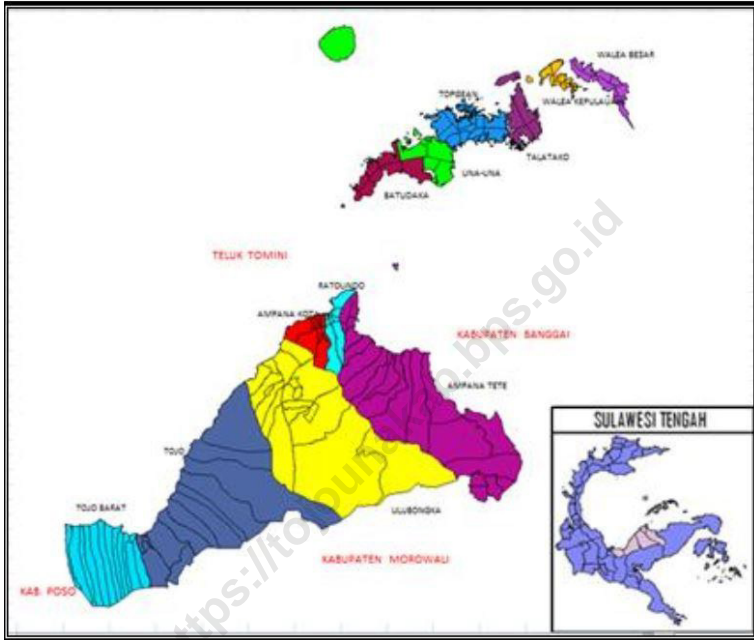
Dicetak oleh/*Printed by*:

UD RIO

Dilarang mengumumkan, mendistribusikan, mengomunikasikan, dan/atau menggandakan sebagian atau seluruh isi buku ini untuk tujuan komersil tanpa izin tertulis dari Badan Pusat Statistik.

Prohibited to announce, distribute, communicate, and/or copy part or all of this book for commercial purpose without permission from BPS-Statistics Indonesia.

PETA WILAYAH TOJO UNA-UNA
MAP OF TOJO UNA-UNA



KEPALA BPS KABUPATEN TOJO UNA-UNA
CHIEF STATISTICIAN OF TOJO UNA-UNA REGENCY



SISWADI, S.ST., M.Si.



KATA PENGANTAR

Buku Kabupaten Tojo Una-Una Dalam Angka 2021 menyajikan statistik penduduk, ketenagakerjaan, statistik konsumsi dan pengeluaran rumah tangga, pendapatan regional, serta informasi tentang keadaan geografi, iklim, dan pemerintahan.

Data-data statistik yang disajikan merupakan hasil pengumpulan data sekunder dari berbagai instansi dan hasil pengolahan beberapa survei dan sensus yang telah dilaksanakan oleh Badan Pusat Statistik. Dengan terbitnya publikasi ini, diharapkan dapat memberikan informasi kepada pengguna data sebagai bahan monitoring, evaluasi dan penetapan kebijaksanaan pembangunan.

Buku ini dapat diterbitkan berkat kerja sama dan bantuan dari berbagai pihak baik pemerintah maupun swasta. Untuk itu kami ucapkan terima kasih yang sebesar-besarnya, semoga kerja sama ini dapat lebih ditingkatkan pada masa-masa yang akan datang.

Meskipun buku ini telah dipersiapkan dengan sebaik-baiknya, namun masih banyak terdapat kelemahan dan kekurangan, untuk itu saran dan kritik yang konstruktif dari semua pihak senantiasa kami harapkan guna kesempurnaan pada penerbitan yang akan datang. Kritik dan saran dapat dialamatkan ke: bps7209@bps.go.id.

Ampana, Februari 2021
Kepala BPS
Kabupaten Tojo Una-Una

Siswadi, S.ST., M.Si.



PREFACE

Tojo Una-Una Regency In Figures 2021 presenting population statistics, employment statistics and the consumption expenditure of households, regional income, and information about geographic, climate, and governance.

Statistical data which presented are the result of collecting secondary data from various institutions and the processing of some surveys and censuses that have been conducted by the Central Bureau of Statistics. With the release of this publication, is expected to provide information to the users of the data as a monitoring, evaluation and determination of development policies.

The release of this publication has been made possible due to the assistance and contributions of various government institutions and private organizations. To all parties who have been involved in the preparation of this publication, I would like to express my high appreciation and gratitude. Hopefully this cooperation can be further enhanced in the days to come.

Although this book has been prepared as well as possible, but there are still many weaknesses and shortcomings, we always expect the advice and constructive criticism from all sides for the perfection of the upcoming publication. The Advice and constructive criticism can be send to : bps7209@bps.go.id.

Ampana , February 2021
Chief Statistician of Tojo Una-Una Regency

Siswadi, S.ST., M.Si.

DAFTAR ISI / CONTENTS

	Halaman <i>Page</i>
Kata Pengantar/ <i>Preface</i>	vii
Daftar Isi/ <i>Contents</i>	ix
Daftar Tabel/ <i>List of Tables</i>	xi
Daftar Gambar/ <i>List of Figures</i>	xxv
Daftar Singkatan/ <i>List of Abbreviations</i>	xxix
Statistik Kunci/ <i>Key Statistics</i>	xxxii
1. Geografi dan Iklim/ <i>Geography and Climate</i>	1
2. Pemerintahan/ <i>Government</i>	15
3. Penduduk dan Ketenagakerjaan/ <i>Population and Employment</i>	37
4. Sosial dan Kesejahteraan Rakyat/ <i>Social and Welfare</i>	57
5. Pertanian, Kehutanan, Peternakan, dan Perikanan/ <i>Agriculture, Forestry, Livestock, and Fishery</i>	123
6. Industri, Pertambangan, dan Energi/ <i>Industry, Mining, and Energy</i>	167
7. Pariwisata/ <i>Tourism</i>	175
8. Transportasi dan Komunikasi/ <i>Transportation and Communication</i>	185
9. Perbankan, Koperasi, dan Harga-harga/ <i>Banking, Cooperative, dan Prices</i>	195
10. Pengeluaran Penduduk/ <i>Population Expenditure</i>	203
11. Perdagangan/ <i>Trade</i>	211
12. Sistem Neraca Regional/ <i>System of Regional Accounts</i>	221
13. Perbandingan Antar Kabupaten/Kota/ <i>Regency/Municipal Comparison</i>	243

DAFTAR TABEL/LIST OF TABLES

Halaman
Page

1.	GEOGRAFI DAN IKLIM/GEOGRAPHY AND CLIMATE	
1.1	KEADAAN GEOGRAFI	
	GEOGRAPHY CONDITION	
1.1.1	Luas Daerah dan Jumlah Pulau Menurut Kecamatan di Kabupaten Tojo Una-Una, 2020 <i>Total Area and Number of Islands by Subdistrict in Tojo Una-Una Regency, 2020</i>	8
1.1.2	Tinggi Wilayah dan Jarak ke Ibukota Kabupaten/Kota Menurut Kecamatan di Kabupaten Tojo Una-Una, 2020 <i>Altitude and Distance to the Capital of Regency/Municipality by Subdistrict in Tojo Una-Una Regency, 2020</i>	10
1.2	KEADAAN IKLIM	
	CLIMATE CONDITION	
1.2.1	Pengamatan Unsur Iklim Menurut Bulan di Stasiun Meteorologi Kasiguncu, 2020 <i>Observation of Climate Elements By Months at Kasiguncu Meteorology Station, 2020</i>	11
2.	PEMERINTAHAN/GOVERNMENT	
2.1	WILAYAH ADMINISTRATIF	
	ADMINISTRATIVE AREA	
2.1.1	Jumlah Desa ¹ /Kelurahan Menurut Kecamatan di Kabupaten Tojo Una-Una, 2016–2020 <i>Number of Villages¹/Kelurahan by Subdistrict in Tojo Una-Una Regency, 2016–2020</i>	22
2.2	DEWAN PERWAKILAN RAKYAT DAERAH	
	REGIONAL HOUSE OF REPRESENTATIVE	
2.2.1	Jumlah Anggota Dewan Perwakilan Rakyat Daerah Menurut Partai Politik dan Jenis Kelamin di Kabupaten Tojo Una-Una, 2020 <i>Number of Regional House of Representatives's Members by Political Parties and Sex in Tojo Una-Una Regency, 2020</i>	23
2.2.2	Jumlah Anggota Dewan Perwakilan Rakyat Daerah Menurut	

	Partai Politik dan Tingkat Pendidikan di Kabupaten Tojo Una-Una, 2020 <i>Number of Regional House of Representatives's Members by Political Parties and Educational in Tojo Una-Una Regency, 2020</i>	24
2.2.3	Jumlah Keputusan Dewan Perwakilan Rakyat Daerah di Kabupaten Tojo Una-Una, 2020 <i>Number of Acts of The Regional House of Representatives in Tojo Una-Una Regency, 2020</i>	25
2.3	SUMBER DAYA MANUSIA HUMAN RESOURCES	
2.3.1	Jumlah Pegawai Negeri Sipil Menurut Jabatan dan Jenis Kelamin di Kabupaten Tojo Una-Una, Desember 2019 dan Desember 2020 <i>Number of Civil Servants by Occupation and Sex in Tojo Una-Una Regency, December 2019 dan December 2020</i>	26
2.3.2	Jumlah Pegawai Negeri Sipil Menurut Tingkat Pendidikan dan Jenis Kelamin di Kabupaten Tojo Una-Una, Desember 2019 dan Desember 2020 <i>Number of Civil Servants by Educational Level and Sex in Tojo Una-Una Regency, Desember 2019 dan Desember 2020</i>	28
2.3.3	Jumlah Pegawai Negeri Sipil Menurut Tingkat Kepangkatan dan Jenis Kelamin di Kabupaten Tojo Una-Una, Desember 2019 dan Desember 2020 <i>Number of Civil Servants by Hierarchy and Sex in Tojo Una-Una Regency, Desember 2019 dan Desember 2020</i>	30
2.4	KEUANGAN PEMERINTAH GOVERNMENT FINANCE	
2.4.1	Realisasi Pendapatan Pemerintah Kabupaten Tojo Una-Una Menurut Jenis Pendapatan (ribu rupiah), 2016–2019 <i>Actual Tojo Una-Una Regency Government Revenues by Kind of Revenues (thousand rupiahs), 2016–2019</i>	32
2.4.2	Realisasi Belanja Pemerintah Kabupaten Tojo Una-Una Menurut Jenis Belanja (ribu rupiah), 2016–2019 <i>Actual Tojo Una-Una Regency Government Expenditures by Kind of Expenditures (thousand rupiahs), 2016–2019</i>	34
3.	PENDUDUK DAN KETENAGAKERJAAN/ POPULATION AND EMPLOYMENT	

3.1 PENDUDUK

POPULATION

3.1.1 Penduduk, Laju Pertumbuhan Penduduk, Distribusi Persentase Penduduk, Kepadatan Penduduk, Rasio Jenis Kelamin Penduduk Menurut Kecamatan di Kabupaten Tojo Una-Una, 2020
Population, Population Growth Rate, Percentage Distribution of Population, Population Density, and Population Sex Ratio by Subdistrict in Tojo Una-Una Regency, 2020..... 46

3.1.2 Jumlah Penduduk Menurut Kelompok Umur dan Jenis Kelamin di Kabupaten Tojo Una-Una, 2020
Population by Age Groups and Sex in Tojo Una-Una Regency, 2020..... 49

3.2 KETENAGAKERJAAN

EMPLOYMENT

3.2.1 Jumlah Penduduk Berumur 15 Tahun Keatas Menurut Jenis Kegiatan Selama Seminggu yang Lalu dan Jenis Kelamin di Kabupaten Tojo Una-Una, 2020
Population Aged 15 Years and Over by Type of Activity During The Previous Week and Sex in Tojo Una-Una Regency, 2020 50

3.2.2 Penduduk Berumur 15 Tahun ke Atas Menurut Pendidikan Tertinggi yang Ditamatkan dan Jenis Kegiatan Selama Seminggu yang Lalu di Kabupaten Tojo Una-Una, 2020
Population 15 Years of Age and Over by Educational Attainment and Type of Activity During the Previous Week in Tojo Una-Una Regency, 2020..... 51

3.2.3 Penduduk Berumur 15 Tahun Ke Atas yang Bekerja Selama Seminggu yang Lalu Menurut Status Pekerjaan Utama dan Jenis Kelamin di Kabupaten Tojo Una-Una, 2020
Population 15 Years of Age and Over who Worked During The Previous Week by Main Employment Status and Sex in Tojo Una-Una Regency, 2020 53

3.2.4 Jumlah Pencari Kerja Terdaftar Menurut Tingkat Pendidikan Tertinggi yang Ditamatkan dan Jenis Kelamin di Kabupaten Tojo Una-Una, 2020
Number of Registered Job Applicants by Educational Attainment and Sex in Tojo Una-Una Regency, 2020..... 54

3.2.5	Jumlah Pencari Kerja Terdaftar Menurut Bulan dan Tingkat Pendidikan Tertinggi yang Ditamatkan dan Jenis Kelamin di Kabupaten Tojo Una-Una, 2020 <i>Number of Registered Job Applicants by Month and Educational Attainment and Sex in Tojo Una-Una Regency, 2020.....</i>	55
4.	SOSIAL DAN KESEJAHTERAAN RAKYAT/SOCIAL AND WELFARE	
4.1	PENDIDIKAN	
	EDUCATION	
4.1.1	Jumlah Sekolah, Guru, dan Murid Taman Kanak-Kanak (TK) di Bawah Kementerian Pendidikan dan Kebudayaan Menurut Kecamatan di Kabupaten Tojo Una-Una, 2019/2020 dan 2020/2021 <i>Number of Schools, Teachers, and Pupils in Kindergarten Under The Ministry of Education and Culture by Subdistrict in Tojo Una-Una Regency, 2019/2020 and 2020/2021</i>	71
4.1.2	Jumlah Sekolah, Guru, dan Murid Raudatul Athfal (RA) di Bawah Kementerian Agama Menurut Kecamatan di Kabupaten Tojo Una-Una, 2019/2020 dan 2020/2021 <i>Number of Schools, Teachers, and Pupils in Raudatul Athfal (RA) Under The Ministry of Religious Affairs by Subdistrict in Tojo Una-Una Regency, 2019/2020 and 2020/2021</i>	74
4.1.3	Jumlah Sekolah, Guru, dan Murid Sekolah Dasar (SD) di Bawah Kementerian Pendidikan dan Kebudayaan Menurut Kecamatan di Kabupaten Tojo Una-Una, 2019/2020 dan 2020/2021 <i>Number of Schools, Teachers, and Pupils in Primary Schools Under The Ministry of Education and Culture by Subdistrict in Tojo Una-Una Regency, 2019/2020 and 2020/2021</i>	75
4.1.4	Jumlah Sekolah, Guru, dan Murid Madrasah Ibtidaiyah (MI) di Bawah Kementerian Agama Menurut Kecamatan Menurut Kecamatan di Kabupaten Tojo Una-Una, 2019/2020 dan 2020/2021 <i>Number of Schools, Teachers, and Pupils in Madrasah Ibtidaiyah (MI) Under The Ministry of Religious Affairs by Subdistrict in Tojo Una-Una Regency, 2019/2020 and 2020/2021</i>	78
4.1.5	Jumlah Sekolah, Guru, dan Murid Sekolah Menengah Pertama (SMP) di Bawah Kementerian Pendidikan dan Kebudayaan Menurut Kecamatan di Kabupaten Tojo Una-Una, 2019/2020 dan 2020/2021	

	<i>Number of Schools, Teachers, and Pupils in Lower Secondary Schools Under The Ministry of Education and Culture by Subdistrict in Tojo Una-Una Regency, 2019/2020 and 2020/2021</i>	81
4.1.6	Jumlah Sekolah, Guru, dan Murid Madrasah Tsanawiyah (MTs) di Bawah Kementerian Agama Menurut Kecamatan di Kabupaten Tojo Una-Una, 2019/2020 dan 2020/2021 <i>Number of Schools, Teachers, and Pupils in Madrasah Tsanawiyah (MTs) Under The Ministry of Religious Affairs by Subdistrict in Tojo Una-Una Regency, 2019/2020 and 2020/2021</i>	84
4.1.7	Jumlah Sekolah, Guru, dan Murid Sekolah Menengah Atas (SMA) di Bawah Kementerian Pendidikan dan Kebudayaan Menurut Kecamatan di Kabupaten Tojo Una-Una, 2019/2020 dan 2020/2021 <i>Number of Schools, Teachers, and Pupils in Upper Secondary Schools Under The Ministry of Education and Culture by Subdistrict in Tojo Una-Una Regency, 2019/2020 and 2020/2021</i>	87
4.1.8	Jumlah Sekolah, Guru, dan Murid Sekolah Menengah Kejuruan (SMK) di Bawah Kementerian Pendidikan dan Kebudayaan Menurut Kecamatan di Kabupaten Tojo Una-Una, 2019/2020 dan 2020/2021 <i>Number of Schools, Teachers, and Pupils in Vocational High Schools Under The Ministry of Education and Culture by Subdistrict in Tojo Una-Una Regency, 2019/2020 and 2020/2021</i>	90
4.1.9	Jumlah Sekolah, Guru, dan Murid Madrasah Aliyah (MA) di Bawah Kementerian Agama Menurut Kecamatan di Kabupaten Tojo Una-Una, 2019/2020 dan 2020/2021 <i>Number of Schools, Teachers, and Pupils in Madrasah Aliyah (MA) Under the Ministry of Religious Affairs by Subdistrict in Tojo Una-Una Regency, 2019/2020 and 2020/2021</i>	93
4.1.10	Jumlah Desa ¹ /Kelurahan yang Memiliki Fasilitas Sekolah Menurut Kecamatan dan Tingkat Pendidikan di Kabupaten Tojo Una-Una, 2018–2020 <i>Number of Villages¹/Kelurahan Having Educational Facilities by Subdistrict and Educational Level in Tojo Una-Una Regency, 2018–2020</i>	96
4.1.11	Angka Partisipasi Murni (APM) dan Angka Partisipasi Kasar (APK) Menurut Jenjang Pendidikan di Kabupaten Tojo Una-Una, 2019 dan 2020	

	Halaman Page
<i>Net Participation Rates and Gross Participation Rates by Educational Level in Tojo Una-Una Regency, 2019 and 2020</i>	101
4.1.12 <i>Persentase Penduduk Berumur 15 Tahun ke Atas yang Melek Huruf Menurut Kelompok Umur di Kabupaten Tojo Una-Una, 2019 dan 2020</i> <i>Percentage of Literate People Aged 15 Years and Over by Age Group in Tojo Una-Una Regency, 2019 and 2020</i>	102
4.2 KESEHATAN HEALTH	
4.2.1 <i>Jumlah Desa¹/Kelurahan Yang Memiliki Sarana Kesehatan Menurut Kecamatan di Kabupaten Tojo Una-Una, 2018–2020</i> <i>Number of Villages¹/Kelurahan Having Health Facilities by Subdistrict in Tojo Una-Una Regency, 2018–2020</i>	103
4.2.2 <i>Jumlah Tenaga Kesehatan Menurut Kecamatan di Kabupaten Tojo Una-Una, 2020</i> <i>Number of Health Human Resources by Subdistrict in Tojo Una-Una Regency, 2020</i>	109
4.2.3 <i>Jumlah Rumah Sakit Umum, Rumah Sakit Khusus, Puskesmas, Klinik Pratama, dan Posyandu Menurut Kecamatan di Kabupaten Tojo Una-Una, 2019 dan 2020</i> <i>Number of General Hospital, Specialized Hospital, Public Health Center, Primary Clinic, and Integrated Health Post by Subdistrict in Tojo Una-Una Regency, 2019 and 2020</i>	111
4.3 AGAMA DAN SOSIAL LAINNYA RELIGION AND OTHER SOCIAL AFFAIRS	
4.3.2 <i>Jumlah Tempat Peribadatan Menurut Kecamatan di Kabupaten Tojo Una-Una, 2020</i> <i>Number of Places of Worship by Subdistrict in Tojo Una-Una Regency, 2020</i>	114
4.3.3 <i>Jumlah Desa¹/Kelurahan yang Mengalami Bencana Alam² Menurut Kecamatan di Kabupaten Tojo Una-Una, 2018–2020</i> <i>Number of Villages¹/Kelurahan that Had Natural Disaster² by Subdistrict in Tojo Una-Una Regency, 2018–2020</i>	115
4.3.4 <i>Jumlah Kejadian Bencana Alam di Kabupaten Tojo Una-Una, 2020</i> <i>Number of Natural Disasters in Tojo Una-Una Regency, 2020</i>	118
4.3.5 <i>Jumlah Korban Akibat Bencana Alam di Kabupaten Tojo Una-Una, 2020</i>	

	Halaman Page
<i>Natural Disaster Victims in Tojo Una-Una Regency, 2020</i>	119
4.3.6 Jumlah Kerusakan Rumah Akibat Bencana Alam menurut Jenis Bencana Alam dan Kecamatan di Kabupaten Tojo Una-Una, 2020 <i>Amount of Damage to Houses Due to Natural Disasters by Type of Natural Disaster and Subdistrict in Tojo Una-Una Regency, 2020</i>	120
4.4 KEMISKINAN	
POVERTY	
4.4.1 Garis Kemiskinan, Jumlah, dan Persentase Penduduk Miskin di Kabupaten Tojo Una-Una, 2013–2020 <i>Poverty Line, Number, and Percentage of Poor People in Tojo Una- Una Regency, 2013–2020</i>	121
4.4.2 Indeks Kedalaman Kemiskinan dan Indeks Keparahan Kemiskinan di Kabupaten Tojo Una-Una, 2013–2020 <i>Poverty Gap Index and Poverty Severity Index in Tojo Una-Una Regency, 2013–2020</i>	122
5. PERTANIAN, KEHUTANAN, PETERNAKAN, DAN PERIKANAN/ AGRICULTURE, FORESTRY, LIVESTOCK, AND FISHERY	
5.1 HORTIKULTURA	
HORTICULTURE	
5.1.1 Luas Panen Tanaman Sayuran Menurut Kecamatan dan Jenis Tanaman di Kabupaten Tojo Una-Una (ha), 2019 dan 2020 <i>Harvested Area of Vegetables by Subdistrict and Kind of Plant in Tojo Una-Una Regency (ha), 2019 and 2020</i>	130
5.1.2 Produksi Tanaman Sayuran Menurut Kecamatan dan Jenis Tanaman di Kabupaten Tojo Una-Una (kuintal), 2019 dan 2020 <i>Production of Vegetables by Subdistrict and Kind of Plant in Tojo Una- Una Regency (quintal), 2019 and 2020</i>	132
5.1.3 Luas Panen Tanaman Sayuran dan Buah-buahan Semusim Menurut Jenis Tanaman di Kabupaten Tojo Una-Una (ha), 2017–2020 <i>Harvested Area of Seasonal Vegetables and Fruits by Kind of Plant in Tojo Una-Una Regency (ha), 2017–2020</i>	134
5.1.4 Produksi Tanaman Sayuran dan Buah-buahan Semusim Menurut Jenis Tanaman di Kabupaten Tojo Una-Una (kuintal), 2018–2020 <i>Production of Seasonal Vegetables and Fruits by Kind of Plant in Tojo Una-Una Regency (quintal), 2018–2020</i>	135

5.1.5	Luas Panen Tanaman Biofarmaka Menurut Kecamatan dan Jenis Tanaman di Kabupaten Tojo Una-Una (m ²), 2019 dan 2020 <i>Harvested Area of Medicinal Plants by Subdistrict and Kind of Plant in Tojo Una-Una Regency (m²), 2019 and 2020</i>	136
5.1.6	Produksi Tanaman Biofarmaka Menurut Kecamatan dan Jenis Tanaman di Kabupaten Tojo Una-Una (kg), 2019 and 2020 <i>Production of Medicinal Plants by Subdistrict and Kind of Plant in Tojo Una-Una Regency (kg), 2019 and 2020</i>	138
5.1.7	Luas Panen Tanaman Biofarmaka Menurut Jenis Tanaman di Kabupaten Tojo Una-Una (m ²), 2018–2020 <i>Harvested Area of Medicinal Plants by Kind of Plant in Tojo Una-Una Regency (m²), 2018–2020</i>	140
5.1.8	Produksi Tanaman Biofarmaka Menurut Jenis Tanaman di Kabupaten Tojo Una-Una (kg), 2017–2020 <i>Production of Medicinal Plants by Kind of Plant in Tojo Una-Una Regency (kg), 2017–2020</i>	141
5.1.9	Luas Panen Tanaman Hias Menurut Kecamatan dan Jenis Tanaman di Kabupaten Tojo Una-Una (m ²), 2019 and 2020 <i>Harvested Area of Ornamental Plants by Subdistrict and Kind of Plant in Tojo Una-Una Regency (m²), 2019 and 2020</i>	142
5.1.10	Produksi Tanaman Hias Menurut Kecamatan dan Jenis Tanaman di Kabupaten Tojo Una-Una (tangkai), 2019 and 2020 <i>Production of Ornamental Plants by Subdistrict and Kind of Plant in Tojo Una-Una Regency (stalks), 2019 and 2020</i>	144
5.1.11	Luas Panen Tanaman Hias Menurut Jenis Tanaman di Kabupaten Tojo Una-Una (m ²), 2017–2020 <i>Harvested Area of Ornamental Plants by Kind of Plant in Tojo Una-Una Regency (m²), 2017–2020</i>	146
5.1.12	Produksi Tanaman Hias Menurut Jenis Tanaman di Kabupaten Tojo Una-Una (tangkai), 2017–2020 <i>Production of Ornamental Plants by Kind of Plant n Tojo Una-Una Regency (stalks), 2017–2020</i>	147
5.1.13	Produksi Buah-buahan Menurut Kecamatan dan Jenis Tanaman di Kabupaten Tojo Una-Una (kuintal), 2019 and 2020 <i>Production of Fruits by Subdistrict and Kind of Plant in Tojo Una-Una Regency (kuintal), 2019 and 2020</i>	148

5.1.14	Produksi Buah-Buahan dan Sayuran Tahunan Menurut Jenis Tanaman di Kabupaten Tojo Una-Una (kuintal), 2017–2020 <i>Production of Annual Fruits and Vegetables by Kind of Plant in Tojo Una-Una Regency (quintal), 2017–2020</i>	152
5.2	PERKEBUNAN ESTATE CROPS	
5.2.1	Luas Areal Tanaman Perkebunan Menurut Kecamatan dan Jenis Tanaman di Kabupaten Tojo Una-Una (ha), 2019 dan 2020 <i>Planted Area of Estate Crops by Subdistrict and Type of Crops in Tojo Una-Una Regency (ha), 2019 and 2020</i>	153
5.2.2	Produksi Perkebunan Menurut Kecamatan dan Jenis Tanaman di Kabupaten Tojo Una-Una (kg), 2019 dan 2020 <i>Production of Estate by Subdistrict and Type of Crops in Tojo Una-Una Regency (kg), 2019 and 2020</i>	157
5.3	PETERNAKAN LIVESTOCK	
5.3.1	Populasi Ternak menurut Kecamatan dan Jenis Ternak di Kabupaten Tojo Una-Una, 2019 <i>Livestock Population by Subdistrict and Kind of Livestock in Tojo Una-Una Regency, 2019</i>	161
5.3.2	Produksi Perkebunan Menurut Kecamatan dan Jenis Tanaman di Kabupaten Tojo Una-Una (kg), 2019 dan 2020 <i>Production of Estate by Subdistrict and Type of Crops in Tojo Una-Una Regency (kg), 2019 and 2020</i>	162
5.4	PERIKANAN FISHERY	
5.4.1	Produksi Perkebunan Menurut Kecamatan dan Jenis Tanaman di Kabupaten Tojo Una-Una (kg), 2019 dan 2020 <i>Production of Estate by Subdistrict and Type of Crops in Tojo Una-Una Regency (kg), 2019 and 2020</i>	163
5.5	KEHUTANAN FORESTRY	
5.5.1	Produksi Perkebunan Menurut Kecamatan dan Jenis Tanaman di Kabupaten Tojo Una-Una (kg), 2019 dan 2020	

	<i>Production of Estate by Subdistrict and Type of Crops in Tojo Una-Una Regency (kg), 2019 and 2020.....</i>	164
5.5.2	Produksi Perkebunan Menurut Kecamatan dan Jenis Tanaman di Kabupaten Tojo Una-Una (kg), 2019 dan 2020 <i>Production of Estate by Subdistrict and Type of Crops in Tojo Una-Una Regency (kg), 2019 and 2020.....</i>	165
6.	INDUSTRI, PERTAMBANGAN, DAN ENERGI/ INDUSTRY, MINING, AND ENERGY	
6.1	Daya Terpasang, Produksi, dan Distribusi Listrik PT. PLN (Persero) pada Cabang/Ranting PLN Menurut Kecamatan di Kabupaten Tojo Una-Una, 2020 <i>Installed Electricity Power, Production, and Distribution of PT. PLN (Persero) at PLN Branch by Subdistrict in Tojo Una-Una Regency, 2020.</i>	172
6.2	Jumlah Pelanggan Listrik Menurut Kecamatan di Kabupaten Tojo Una-Una, 2016–2020 <i>Number of Electricity Customers by Subdistrict in Tojo Una-Una Regency, 2016–2020.....</i>	173
6.3	Jumlah Pelanggan dan Air yang Disalurkan Menurut Jenis Konsumen di Kabupaten Tojo Una-Una, 2020 <i>Number of Customers and Distributed Water by Type of Consument in Tojo Una-Una Regency, 2020.....</i>	174
7.	PARIWISATA/TOURISM	
7.1	Jumlah Rumah Makan/Restoran di Kabupaten Tojo Una-Una, 2016–2019 <i>Number of Restaurants in Tojo Una-Una Regency, 2016–2019</i>	180
7.2	Jumlah Wisatawan Mancanegara dan Domestik di Kabupaten Tojo Una-Una, 2020 <i>Number of International and Domestic Visitors in Tojo Una-Una Regency, 2020</i>	181
7.3	Jumlah Objek Wisata menurut Jenis Objek Wisata dan Kecamatan, 2020 <i>Number of Tourist Attraction by Type of Tourist Attraction and Subdistrict, 2020.....</i>	182
8.	TRANSPORTASI DAN KOMUNIKASI/ TRANSPORTATION AND COMMUNICATION	
8.1	TRANSPORTASI TRANSPORTATION	

8.1.1	Panjang Jalan ¹ Menurut Tingkat Kewenangan Pemerintahan di Kabupaten Tojo Una-Una (m), 2018–2020 <i>Length of Roads¹ by Level of Government Authority in Tojo Una-Una Regency (m), 2018–2020</i>	190
8.1.2	Panjang Jalan Menurut Jenis Permukaan Jalan di Kabupaten Tojo Una-Una (m), 2017–2019 <i>Length of Roads by Type of Road Surface in Tojo Una-Una Regency (m), 2017–2019</i>	191
8.1.3	Panjang Jalan Menurut Kondisi Jalan di Kabupaten Tojo Una-Una (m), 2017–2019 <i>Length of Roads by Condition of Roads in Tojo Una-Una Regency (m), 2017–2019</i>	192
8.2	KOMUNIKASI COMMUNICATION	
8.2.1	Jumlah Kantor Pos Pembantu Menurut Kecamatan di Kabupaten Tojo Una-Una, 2017–2020 <i>Number of Post Offices Subsidiaries by Subdistrict in Tojo Una-Una Regency, 2017–2020</i>	193
9.	PERBANKAN, KOPERASI, DAN HARGA-HARGA/ BANKING, COOPERATIVE, AND PRICES	
9.1	Jumlah Koperasi Aktif Menurut Kecamatan di Kabupaten Tojo Una-Una, 2017–2020 <i>Number of Active Cooperative by Subdistrict in Tojo Una-Una Regency, 2017–2020</i>	200
9.2	Jumlah Koperasi Menurut Jenis Koperasi dan Kecamatan di Kabupaten Tojo Una-Una, 2020 <i>Number of Cooperative by Kind of Cooperative and Subdistrict in Tojo Una-Una Regency, 2020</i>	201
10.	PENGELUARAN PENDUDUK/POPULATION EXPENDITURE	
10.1	Rata-rata Pengeluaran per Kapita Sebulan Menurut Kelompok Komoditas (rupiah) di Kabupaten Tojo Una-Una, 2019 dan 2020 <i>Monthly Average Expenditure per Capita by Commodity Group (rupiahs) in Tojo Una-Una Regency, 2019 and 2020</i>	208
10.2	Persentase Pengeluaran per Kapita Sebulan Menurut Kelompok Komoditas di Kabupaten Tojo Una-Una, 2019 dan 2020	

	Halaman Page
	<i>Percentage of Monthly Expenditure per Capita by Commodity Group in Tojo Una-Una Regency, 2019 and 2020</i> 209
10.3	Persentase Penduduk Menurut Golongan Pengeluaran Per Kapita Sebulan di Kabupaten Tojo Una-Una, 2020 <i>Percentage of Population by Per Capita Spending Group a Month in Tojo Una-Una Regency, 2020</i> 210
11.	PERDAGANGAN/TRADE
11.1	Jumlah Sarana Perdagangan Menurut Jenisnya di Kabupaten Tojo Una-Una, 2016–2019 <i>Number of Trading Facilities by Type of Facility in Tojo Una-Una Regency, 2016–2019</i> 218
11.2	Jumlah Pedagang Menurut Kecamatan di Kabupaten Tojo Una-Una, 2019... <i>Number of Merchants by Subdistrict in Tojo Una-Una Regency, 2019...</i> 219
12.	SISTEM NERACA REGIONAL/SYSTEM OF REGIONAL ACCOUNTS
12.1.	Produk Domestik Regional Bruto Atas Dasar Harga Berlaku (ADHB) Menurut Lapangan Usaha di Kabupaten Tojo Una-Una (miliar rupiah), 2016–2020 <i>Gross Regional Domestic Product at Current Market Prices by Industry in Tojo Una-Una Regency (billion rupiahs), 2016–2020</i> 233
12.2	Produk Domestik Regional Bruto Atas Dasar Harga Konstan 2010 Menurut Lapangan Usaha di Kabupaten Tojo Una-Una (miliar rupiah), 2016–2020 <i>Gross Regional Domestic Product at 2010 Constant Market Prices by Industry in Tojo Una-Una Regency (billion rupiahs), 2016–2020</i> 235
12.3	Distribusi Persentase Produk Domestik Regional Bruto Atas Dasar Harga Berlaku Menurut Lapangan Usaha di Kabupaten Tojo Una-Una, 2016–2020 <i>Percentage Distribution of Gross Regional Domestic Product at Current Market Prices by Industry in Tojo Una-Una Regency, 2016–2020</i> 237
12.4	Laju Pertumbuhan Produk Domestik Regional Bruto Atas Dasar Harga Konstan 2010 Menurut Lapangan Usaha di Kabupaten Tojo Una-Una (persen), 2016–2020 <i>Growth Rate of Gross Regional Domestic Product at 2010 Constant Market Prices by Industry in Tojo Una-Una Regency (percent),</i>

	Halaman Page
2016–2020	239
12.5 Produk Domestik Regional Bruto Atas Dasar Harga Berlaku Menurut Jenis Pengeluaran di Kabupaten Tojo Una-Una (miliar rupiah), 2015–2019 <i>Gross Regional Domestic Product at Current Market Prices by Type of Expenditure in Tojo Una-Una Regency (billion rupiahs), 2015–2019.....</i>	241
12.6 Produk Domestik Regional Bruto Atas Dasar Harga Konstan 2010 Menurut Jenis Pengeluaran di Kabupaten Tojo Una-Una (miliar rupiah), 2015–2019 <i>Gross Regional Domestic Product at 2010 Constant Market Prices by Type of Expenditure in Tojo Una-Una Regency (billion rupiahs), 2015–2019</i>	242
13. PERBANDINGAN ANTAR KABUPATEN/ KOTA/ REGENCY/MUNICIPAL COMPARISON	
13.1 Jumlah Penduduk Menurut Kabupaten/Kota di Provinsi Sulawesi Tengah (ribu), 2016–2020 <i>Population by Regency/Municipality in Sulawesi Tengah Province (thousand), 2016–2020.....</i>	250
13.2 Laju Pertumbuhan Produk Domestik Regional Bruto Atas Dasar Harga Konstan 2010 Menurut Kabupaten/ Kota di Provinsi Sulawesi Tengah (persen), 2016–2020 <i>Rate of Growth of Gross Regional Domestic Products at Constant 2010 Prices by Regency/Municipality in Sulawesi Tengah Province (percent), 2016–2020.....</i>	251
13.3 Jumlah Penduduk Miskin Menurut Kabupaten/ Kota di Provinsi Sulawesi Tengah (ribu), 2016–2020 <i>Number of Poor Population by Regency/Municipality in Sulawesi Tengah Province (thousand), 2016–2020.....</i>	252
13.4 Indeks Pembangunan Manusia Menurut Kabupaten/ Kota di Provinsi Sulawesi Tengah, 2016–2020 <i>Human Development Index by Regency/Municipality in Sulawesi Tengah Province, 2016–2020</i>	253

DAFTAR GAMBAR/LIST OF FIGURES

	Halaman Page
1.1 Luas Daerah menurut Kecamatan (%), 2020 <i>Area of Subdistrict (%), 2020</i>	7
2.1 Jumlah Desa menurut Kecamatan, 2020 <i>Number of Village by Subdistrict, 2020</i>	21
11.1 Sarana Perdagangan menurut Jenisnya (%), 2019 <i>Trading Facilities by Type of Facility (%), 2019</i>	217
12.1 PDRB ADHB Lapangan Usaha, 2020 <i>GDRP at Current Price by Industry (billion rupiah), 2020</i>	231
12.2 Laju Pertumbuhan PDRB Harga Konstan (2010) (%), 2020. <i>Growth Rate of GDRP Constant at 2010 (%), 2020</i>	232
13.1 Penduduk menurut Kabupaten/Kota, 2020 <i>Population by Regency/Municipality (%), 2020</i>	248
13.2 IPM menurut Kabupaten/Kota, 2020 <i>IPM by Regency/Municipality, 2020</i>	249

PENJELASAN UMUM/EXPLANATORY NOTES

Tanda-tanda, satuan-satuan, dan lain-lainnya yang digunakan dalam publikasi ini adalah sebagai berikut:

Symbols, measurement units, and acronyms which are used in this publication, are as follows:

1. TANDA-TANDA/SYMBOLS

Data tidak tersedia/Data not available	: ...
Tidak ada atau nol /Null or zero	: -
Data dapat diabaikan/Data negligible	: 0
Tanda decimal/Decimal point	: ,
Data tidak dapat ditampilkan/Not applicable	: NA
Angka estimasi/Estimated figures	: e
Angka diperbaiki/Revised figures	: r
Angka sementara/Preliminary figures	: x
Angka sangat sementara/Very preliminary figures	: xx
Angka sangat sangat sementara/Very very preliminary figures	: xxx

2. SATUAN/UNITS

barel/barrel	: 158,99 liter/litres = 1/6,2898 m ³
hektar (ha)/hectare (ha)	: 10 000 m ²
kilometer (km)/kilometres (km)	: 1 000 meter/meters (m)
knot/knot	: 1,8523 km/jam (km/hour)
kuintal/quintal	: 100 kg
KWh	: 1 000 Watt hour
MWh	: 1 000 KWh
liter (untuk beras)/litre (for rice)	: 0,80 kg
MMSCF	: 1/35,3 m ³
metrik ton (m.ton)/metric ton (m. ton)	: 0,98421 long ton = 1 000 kg
ons/ounce	: 28,31 gram/grams
ton	: 1 000 kg

Satuan lain: buah, dus, butir, helai/lembar, kaleng, batang, pulsa, ton kilometer (ton-km), jam, menit, persen (%).

Other units: unit, pack, pieces, sheet, tin, pulse, ton-kilometres(ton-km), hour, minute, percent (%).

Perbedaan angka di belakang koma disebabkan oleh pembulatan angka.

The difference in decimal numbers is caused by rounding.

DAFTAR SINGKATAN/ LIST OF ABBREVIATIONS

SI	: Stasiun Iklim
SIMPK	: Stasiun Meteorologi Pertanian Khusus
t.t	: Tempat tidur
BCG	: Bacillus Calmette Guerin
DPT	: Difteri, Pertusis, Tetanus
TT	: Tetanus Toxoid
IOT	: Industri Obat Tradisional/ <i>Traditional Medicine Industry</i>
IKOT	: Industri Kecil Obat Tradisional/ <i>Traditional Medicine Small</i>
Alkes	: Alat kesehatan/ <i>Health Kits</i>
PKRT	: Perbekalan Kesehatan Rumah tangga/ <i>Household Health Logistics</i>
Kompl	: Komplemen/ <i>Complement</i>
IRTP	: Industri Pangan Produksi Rumah Tangga/ <i>Foods Home Industry</i>
PBF	: Pedagang Besar Farmasi/ <i>Pharmacy Whole-seller</i>
GFK	: Gudang Farmasi Kab/Kota/Regency/ <i>Municipality Pharmacy Warehouse</i>
RB	: Rumah Bersalin/ <i>Delivery House</i>
Pustu	: Puskesmas pembantu/ <i>Auxiliary Public Health Center</i>
BP	: Balai Pengobatan/ <i>Polyclinic</i>
TPS	: Tempat Pembuangan Sementara / <i>landfill</i>
Jamkesmas	: Jaminan kesehatan masyarakat miskin/ <i>Poor public health insurance</i>
PJKMU	: Program Jaminan Kesehatan Masyarakat Umum
SIUP	: Surat Ijin Usaha Perdagangan/ <i>Trading Permission Letter</i>
TDP	: Tanda Daftar Perusahaan/ <i>Company Registration Identity</i>
API	: Angka Pengenal Importir/ <i>Importer's Identity Number</i>

Statistik Kunci, 2018–2020 Key Statistics, 2018–2020

Rincian/Description	Satuan/Unit	2018	2019	2020
(1)	(2)	(3)	(4)	(5)
SOSIAL/SOCIAL				
Penduduk ¹ /Population ¹	ribu/thousands	152,48	153,99	163,83
Laju Pertumbuhan Penduduk ¹ /Population Growth ¹	%	1,10	0,99	6,39
Angka Harapan Hidup ^{1-e} /Life Expectancy Rate ¹	tahun/years	64,61	65,14	65,67
Angka Melek Huruf Usia 15+/ <i>Literacy Rate Aged 15+</i>	%	99,24	99,48	99,40
Tingkat Partisipasi Angkatan Kerja -TPAK ^{2,3} <i>Labour Force Participation Rate-LFPR^{2,3}</i>	%	68,97	78,59	75,33
Tingkat Pengangguran Terbuka-TPT ² <i>Unemployment Rate-UR²</i>	%	2,88	2,97	2,84
Penduduk Miskin ⁵ /Poor People ⁴	juta/million	27,78	26,36	25,43
Persentase Penduduk Miskin ⁴ <i>Percentage of Poor People⁴</i>	%	18,27	17,16	16,39
Indeks Pembangunan Manusia-IPM ⁵ <i>Human Development Index⁵</i>	—	63,38	64,52	64,59
EKONOMI/ECONOMIC				
Produk Domestik Regional Bruto (PDRB) Harga Berlaku ⁶ <i>Gross Regional Domestic Bruto (GRDP) at Current Price⁶</i>	miliar rupiah <i>billion rupiahs</i>	5 302,05	5 691,81	5 586,54
Laju Pertumbuhan Ekonomi ⁸ /Economic Growth ⁷	%	2,71	4,87	-3,21
PDRB Per Kapita Harga Berlaku ^{6,8} <i>Per Capita of GRDP at Current Price^{6,8}</i>	juta rupiah <i>million rupiahs</i>	34,77	36,96	34,10

Catatan/Notes: ¹ Hasil proyeksi penduduk Indonesia 2010–2035 (pertengahan tahun/Juni)/*The result of Indonesia population projection 2010–2035 (mid year/June)*

² Kondisi Agustus/Condition at August

³ Menggunakan penimbang hasil proyeksi penduduk tahun 2010–2035/Weighted by the 2010–2035 population projection

⁴ Kondisi Maret/Condition at March

⁵ Sejak tahun 2010, IPM dihitung dengan metode baru. Komponen IPM metode baru adalah angka harapan hidup saat lahir, harapan lama sekolah, rata-rata lama sekolah, dan pengeluaran per kapita/Since 2010, HDI was calculated using new method. New HDI component are life expectancy at birth, expected years of schooling, means years of schooling, and expenditure per capita

⁶ Mulai tahun 2010 mengadopsi System of National Account 2008 (SNA 2008)/Since 2010 is in line with System of National Account 2008 (SNA 2008)

⁷ Menggunakan tahun dasar 2010 (2010=100)/Using 2010 base year (2010=100)

⁸ Menggunakan proyeksi penduduk berdasarkan hasil SP2010/Using population projection based on SP2010

1

GEOGRAFI DAN IKLIM

Geography and Climate

LUAS WILAYAH

Area

5721,51

Kilometer Persegi

LOKASI

Location

0°6'56"-2°01'41"LS

121°05'25"-123°6'17"BT



Badan Pusat Statistik
Kabupaten Tojo Una-Una

PENJELASAN TEKNIS

1. Secara astronomis, Kabupaten Tojo Una-Una terletak pada posisi 121° 05' 25" - 123° 06' 17" Bujur Timur dan 2° 01' 41" Lintang Selatan serta 0° 06' 56" Lintang Utara.
2. Berdasarkan posisi geografisnya Kabupaten Tojo Una-Una memiliki batas-batas: Utara - Provinsi Gorontalo, Selatan - Kabupaten Morowali, Barat - Kabupaten Poso, Timur - Kabupaten Banggai.
3. Kabupaten Tojo Una-Una terdiri dari 12 kecamatan dimana 6 kecamatan berada dalam Pulau Sulawesi sementara 6 kecamatan lainnya berbentuk kepulauan di luar Pulau Sulawesi. Kecamatan yang berada di daratan yaitu Ampana Kota, Ampana Tete, Ratolindo, Ulubongka, Tojo, Tojo Barat. Sedangkan yang ada dalam wilayah kepulauan adalah Unauna, Togeana, Batudaka, Walea Kepulauan, Talatako, Walea Besar.
4. Data Curah Hujan (mm) adalah ketinggian air hujan yang terkumpul dalam penakar hujan pada tempat yang datar, tidak menyerap, tidak meresap dan tidak mengalir. Unsur hujan 1 (satu) milimeter artinya dalam luasan satu meter persegi pada tempat yang datar tertampung air hujan setinggi satu milimeter atau tertampung air hujan sebanyak satu liter.
5. Suhu udara adalah ukuran energi

TECHNICAL NOTES

1. *Astronomically, Tojo Una-Una Regency is located at position 121° 05' 25" - 123° 06' 17" East Longitude and 2° 01' 41" South Latitude and 0° 06' 56" North Latitude.*
2. *In terms of geographic position, Tojo Una-Una Regency has boundaries as follows North - Gorontalo Province, South - Morowali Regency, West - Poso Regency, East - Banggai Regency.*
3. *Tojo Una-Una Regency has 12 Subdistrict spreading 6 subdistrict in mainland of Sulawesi Island and 6 subdistrict in archipelago outside Sulawesi Island. The Subdistricts in mainland are Ampana Kota, Ampana Tete, Ratolindo, Ulubongka, Tojo, and Tojo Barat. Then Subdistricts in archipelago are Una-una, Togeana, Batudaka, Walea Kepulauan, Talatako, Walea Besar.*
4. *Rainfall (mm) is the height of rainwater collected in a graduated rain on a level, does not absorb, not pervasive and does not flow. Elements rainy one (1) millimeter means in the area of one square meter in a flat accommodated approximately one millimeter of rain water or rain water accommodated as much as one liter.*
5. *The air temperature is a measure of*

kinetik rata – rata dari pergerakan molekul – molekul. Suhu suatu benda ialah keadaan yang menentukan kemampuan benda tersebut, untuk memindahkan (transfer) panas ke benda – benda lain atau menerima panas dari benda – benda lain tersebut. Dalam sistem dua benda, benda yang kehilangan panas dikatakan benda yang bersuhu lebih tinggi.

6. Lama penyinaran matahari merupakan salah satu dari beberapa unsur klimatologi, dan didefinisikan sebagai kekuatan matahari yang melebihi 120 W/ m².

7. Kelembaban udara/legas udara adalah jumlah kandungan uap air yang ada dalam udara. Kandungan uap air di udara berubah-ubah bergantung pada suhu. Makin tinggi suhu, makin banyak kandungan uap airnya. Alat pengukur kelembaban udara adalah higrometer. Kelembaban udara ada 2 jenis sebagai berikut:

- Kelembaban mutlak (absolut) yaitu bilangan yang menunjukkan jumlah uap air dalam satuan gram pada satu meter kubik udara.
- Kelembaban relatif (nisbi) yaitu angka dalam persen yang menunjukkan perbandingan antara banyaknya uap air yang benar-benar dikandung udara pada suhu tertentu dan jumlah uap air maksimum yang dapat dikandung udara.

the kinetic energy - average of the movement of molecules - molecules. Temperature of an object is a state that determines the ability of these objects, to move (transfer) of heat to objects - objects of others or receive heat from objects - objects such other. In a system of two objects, objects that heat loss is said to objects higher temperature.

6. *Solar radiation is one of several elements climatology, and is defined as the power of the sun exceeding 120 W / m².*

Humidity air/air Legas is the amount of water vapor content in the air. The content of water vapor in the air vary depending to temperature. The higher the temperature, the more water vapor content. Humidity gauges are hygrometer. Humidity there are 2 types as follows:

- *The absolute humidity (absolute) is a number that indicates the amount of water vapor in grams in one cubic meter of air.*
- *Relative Humidity (relative), the figures in percent which shows a comparison between the amount of water vapor actually contained the air at a specific temperature and the maximum amount of water vapor that can be contained in the air.*

ULASAN

Kabupaten Tojo Una-Una memiliki luas 5721,51 km² terdiri atas 12 kecamatan pada tahun 2020. Wilayah Tojo Una-Una terdiri dari 12 kecamatan yang terbagi menjadi dua kategori yaitu wilayah daratan 6 kecamatan dan kepulauan 6 kecamatan. Bagian utara dari Kabupaten Tojo Una-Una berbatasan dengan Teluk Tomini dan Provinsi Gorontalo, bagian selatan berbatasan dengan Kabupaten Morowali, bagian barat berbatasan dengan Kabupaten Poso dan bagian timur berbatasan dengan Kabupaten Banggai.

Secara geografis, Kabupaten Tojo Una-Una terletak antara 0° 06' 56" Lintang Utara sampai 02° 01' 41" Lintang Selatan dan 121° 05' 25" Bujur Timur sampai 123° 06' 17" Bujur Timur.

Topografi wilayah Kabupaten Tojo Una-una umumnya pegunungan dan perbukitan sebagian datar dan agak landai. Ketinggian wilayah umumnya berada diantara 1-800 meter dari permukaan laut. Kemiringan lereng Kabupaten Tojo Una-una bervariasi mulai dari kemiringan 0-2° (datarlandai), tersebar di seluruh kecamatan khususnya di Kecamatan Ampana Kota. Kondisi tanah ini sangat potensial dimanfaatkan untuk pemukiman. Kemudian Kemiringan 3-15° (landai agak miring), tersebar hampir di seluruh kecamatan. Kondisi tanah seperti ini potensial dimanfaatkan untuk berbagai jenis usaha, tetapi diperlukan usaha

DESCRIPTION

Tojo Una-Una Regency have area of 5721.51 square kilometers consist of 12 subdistricts in 2020. Tojo Una - Una region consists of 12 subdistricts that is divided into two categories 6 in mainland and 6 in archipelago. North area of Tojo Una-Una Regency bordered by Teluk Tomini and Gorontalo Province, south area border on Morowali Regency, west area boarder on Poso Regency and east area border on Banggai Regency.

Geographically, Tojo Una-Una Regency is located between 0° 06' 56" North to 02° 01' 41" South and 121° 05' 25" East to 123° 06' 17" East.

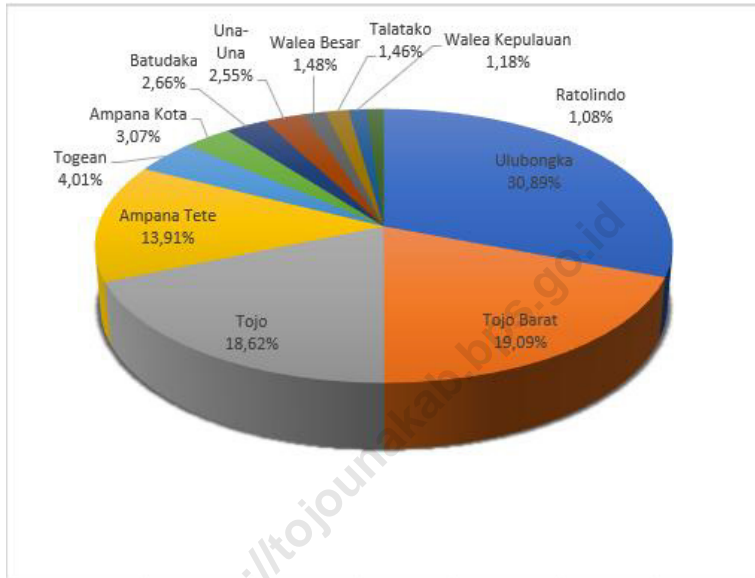
Topography of the area of Tojo Una-una is generally mountainous and the hills are partly flat and slightly sloping. The altitude generally around 1-800 metres from the sea. The slope of the Tojo Una-Una Regency varies from the slope of 0-2° (flat-sloping), spread across all districts, especially in the Ampana City District. This soil condition is very potential to be used for settlement. Then slope of 3-15° (slightly sloping ramps), spread almost in all districts. Such land conditions have the potential to be used for various types of businesses, but efforts to conserve soil and water are needed. Then slope of 16-40° (slightly steep sloping), spread throughout the sub-district.

konservasi tanah dan air. Kemudian kemiringan 16-40° (miring agak curam), tersebar di seluruh kecamatan. Penggunaan tanah dengan kemiringan demikian, cukup rawan dan kurang baik untuk budidaya tanaman pertanian. Namun perlu dikelola dengan baik pemilihan tanaman yang berfungsi sebagai konservasi. Terakhir kemiringan di atas 40°, merupakan bagian terluas dari wilayah Kabupaten Tojo Una-Una. Kondisi tanah ini sangat potensial terkena erosi sehingga perlu upaya pelestarian kawasan hutan lindung.

The use of land with such slope vulnerable and not good for agricultural crops. However, it needs to be managed well with the selection of plants that function as conversation. The last slope above 40° is the widest part of the Tojo Una-Una district. This soil condition has the potential to be affected by erosion so it is necessary to preserve protected forest areas.

<https://tojounakab.bps.go.id>

Gambar 1.1 Luas Daerah menurut Kecamatan (%), 2020
Figures 1.1 Area of Subdistrict (%), 2020



Sumber/Source : Berdasarkan Peraturan Menteri Dalam Negeri No. 66 Tahun 2011 tanggal 28 Desember 2011
 Based on Minister Of Home Affairs Regulation No 66/2011, December 28,2011

1.1 KEADAAN GEOGRAFI GEOGRAPHY CONDITION

Tabel
Table 1.1.1 **Luas Daerah dan Jumlah Pulau Menurut Kecamatan di Kabupaten Tojo Una-Una, 2020**
Total Area and Number of Islands by Subdistrict in Tojo Una-Una Regency, 2020

Kecamatan Subdistrict	Ibukota Kecamatan Capital of Subdistrict	Luas ¹ Total Area ¹ (km ² /sq.km)
(1)	(2)	(3)
Tojo Barat	Tombiano	1 092,27
Tojo	Uekuli	1 065,48
Ulubongka	Marowo	1 767,11
Ampana Tete	Tete A	796,02
Ampana Kota	Ampana	175,42
Ratolindo	Sumoli	61,88
Una-Una	Wakai	146,16
Batudaka	Molowagu	151,91
Togean	Lebiti	2 29,51
Walea Kepulauan	Popolii	67,6
Walea Besar	Pasokan	84,51
Talatak	Kalia	83,64
Tojo Una-Una		5 721,51

Lanjutan Tabel/*Continued Table* 1.1.1

Kecamatan <i>Subdistrict</i>	Persentase terhadap Luas Kabupaten/ Kota <i>Percentage to Regency/Municipal Area</i>	Jumlah Pulau ² <i>Number of Islands ²</i>
(1)	(4)	(5)
Tojo Barat	19,09	-
Tojo	18,62	-
Ulubongka	30,89	-
Ampana Tete	13,91	5
Ampana Kota	3,06	1
Ratolindo	1,08	-
Una-Una	2,55	92
Batudaka	2,65	164
Togean	4,01	73
Walea Kepulauan	1,18	31
Walea Besar	1,48	14
Talatakko	1,46	103
Tojo Una-Una	100,00	483

Catatan/Note: ¹ Berdasarkan Peraturan Menteri Dalam Negeri Nomor 137 Tahun 2017 tanggal 29 Desember 2017/*Based on Minister of Home Affairs Regulation Number 137/2017, December 29, 2017*

² Berdasarkan informasi Kementerian Dalam Negeri Tahun 2018/*Based on information from Ministry of Home Affairs, 2018*

Sumber/Source: Kementerian Dalam Negeri/*Ministry of Home Affairs*

Tabel
Table 1.1.2**Tinggi Wilayah dan Jarak ke Ibukota Kabupaten/Kota Menurut Kecamatan di Kabupaten Tojo Una-Una, 2020**
Altitude and Distance to the Capital of Regency/ Municipality by Subdistrict in Tojo Una-Una Regency, 2020

Kecamatan Subdistrict	Tinggi Wilayah (mdpl) Altitude (m a.s.l)	Jarak ke Ibukota Kabupaten/Kota Distance to the Capital of Regency/ Municipality
(1)	(2)	(3)
Tojo Barat	8,00	115
Tojo	8,00	104
Ulubongka	5,00	22
Ampana Tete	14,00	10
Ampana Kota	9,00	7
Ratolindo	9,00	8
Una-Una	7,00	51
Batudaka	8,00	71
Togean	7,00	91
Walea Kepulauan	9,00	125
Walea Besar	8,00	151
Talatako	19,00	102

Catatan/Note: ¹ Berdasarkan Peraturan Menteri Dalam Negeri Nomor 137 Tahun 2017 tanggal 29 Desember 2017/Based on Minister of Home Affairs Regulation Number 137/2017, December 29, 2017

² Berdasarkan informasi Kementerian Dalam Negeri Tahun 2018/Based on information from Ministry of Home Affairs, 2018

Sumber/Source: Kementerian Dalam Negeri/Ministry of Home Affairs

1.2 KEADAAN IKLIM CLIMATE CONDITION

Tabel 1.2.1 **Pengamatan Unsur Iklim Menurut Bulan di Stasiun Meteorologi Kasiguncu, 2020**
Table 1.2.1 *Observation of Climate Elements By Months at Kasiguncu Meteorology Station, 2020*

Bulan Month	Suhu/Temperature (°C)			Kelembaban/Humidity (%)		
	Minimum	Rata-rata Average	Maksimum Maximum	Minimum	Rata-rata Average	Maksimum Maximum
(1)	(2)	(3)	(4)	(5)	(6)	(7)
Januari/January	21,80	27,23	33,40	52,00	86,22	98,00
Februari/February	21,00	27,38	33,40	55,00	84,73	98,00
Maret/March	22,60	27,46	33,40	58,00	86,02	98,00
April/April	21,80	27,52	33,80	59,00	85,95	100,00
Mei/May	23,20	27,80	34,20	56,00	86,56	98,00
Juni/June	22,20	27,21	34,40	50,00	85,06	98,00
Juli/July	22,00	27,04	34,20	49,00	84,65	98,00
Agustus/August	20,20	27,61	35,00	39,00	80,79	99,00
September/September	21,60	27,26	34,60	55,00	84,86	98,00
Oktober/October	22,20	27,70	35,00	44,00	83,85	100,00
November/November	21,60	27,78	34,00	56,00	85,33	98,00
Desember/December	23,00	27,81	33,60	63,00	86,15	100,00

Lanjutan Tabel/*Continued Table 1.2.1*

Bulan Month	Kecepatan Angin (m/det) Wind Velocity (m/sec)			Tekanan Udara/Atmospheric Pressure (mb)		
	Minimum	Rata-rata Average	Maksimum Maximum	Minimum	Rata-rata Average	Maksimum Maximum
(1)	(8)	(9)	(10)	(11)	(12)	(13)
Januari/January	-	0,81	10,29	1003,60	1008,83	1013,90
Februari/February	-	1,07	6,17	1005,30	1009,74	1013,80
Maret/March	-	0,94	5,66	1005,20	1009,18	1013,30
April/April	-	1,04	5,66	1005,00	1009,27	1013,50
Mei/May	-	0,99	5,66	1003,10	1008,67	1013,30
Juni/June	-	1,01	5,66	1004,70	1008,80	1012,90
Juli/July	-	1,00	5,66	1004,70	1008,02	1012,70
Agustus/August	-	1,33	7,72	1004,40	1008,75	1013,00
September/September	-	1,17	5,66	1003,50	1008,50	1011,70
Oktober/October	-	1,21	5,66	1003,70	1007,82	1012,60
November/November	-	0,96	5,14	1004,30	1008,06	1013,20
Desember/December	-	0,81	5,14	1002,40	1006,85	1010,70

Lanjutan Tabel/*Continued Table 1.2.1*

Bulan Month	Jumlah Curah Hujan Number of Precipitation (mm)	Jumlah Hari Hujan (hari) Number of Rainy Days (day)	Penyinaran Matahari Duration of Sunshine (%)
(1)	(14)	(15)	(16)
Januari/January	290,50	15	52,25
Februari/February	174,40	17	66,81
Maret/March	261,90	18	51,01
April/April	242,00	23	64,42
Mei/May	222,80	20	54,54
Juni/June	223,20	17	45,77
Juli/July	291,40	22	56,57
Agustus/August	125,00	13	71,57
September/September	249,10	19	54,13
Oktober/October	407,60	20	75,56
November/November	256,80	15	75,42
Desember/December	63,10	19	40,75

Catatan/Note: ...

Sumber/Source: Badan Meteorologi, Klimatologi, dan Geofisika Kabupaten Poso - Stasiun Meteorologi Kasiguncu/Meteorology, Klimatology, and Geophysics Agency of Poso Regency- *Kasiguncu Meteorologi Station*

2

PEMERINTAHAN

Government

Jumlah
Desa/Kelurahan

146



Presentase PNS
Kabupaten Tojo Una-Una

LAKI-LAKI
Male

41%



PEREMPUAN
Female

59%



Badan Pusat Statistik
Kabupaten Tojo Una-Una

PENJELASAN TEKNIS

1. Anggota Dewan Perwakilan Rakyat Daerah (DPRD) dipilih melalui pemilihan umum (pemilu) dan dilantik dalam masa jabatan lima tahun.
2. Berdasarkan Undang-Undang no Republik Indonesia no. 43 tahun 1999 Tentang Pokok-Pokok Kepegawaian, yang dimaksud Pegawai Negeri adalah setiap warga negara Republik Indonesia yang telah memenuhi syarat yang ditentukan, diangkat oleh pejabat yang berwenang dan disertai tugas dalam suatu jabatan negeri, atau disertai tugas negara lainnya, dan digaji berdasarkan peraturan perundang-undangan yang berlaku.
3. Pasal 2 Ayat 1 UU RI no. 43 tahun 1999 tentang Pokok-Pokok Kepegawaian, membagi Pegawai Negeri menjadi 3 yaitu:
 - Pegawai Negeri Sipil
 - Anggota Tentara Republik Indonesia
 - Anggota Kepolisian Negara Republik Indonesia
 Pada pasal 2 ayat 2 Pegawai Negeri Sipil di bedakan menjadi 2 yaitu :
 - Pegawai Negeri Sipil Pusat
 - Pegawai Negeri Sipil Daerah
4. Pegawai Negeri Sipil Pusat adalah Pegawai Negeri Sipil yang gajinya dibebankan pada Anggaran Pendapatan dan Belanja Negara dan bekerja pada Departemen,

TECHNICAL NOTES

1. *Regional House of Representatives (DPRD) members are elected through a general election and appointed for a five-years membership.*
2. *The Based on the Law of the Republic of Indonesia no. 43 1999 About the Principal Officer, which meant Servants is every citizen of the Republic of Indonesia that has been qualified specified, appointed by the competent authority and entrusted with tasks in an office abroad, or entrusted with the task of other countries, and are paid based on laws applicable.*
3. *Article 2 Paragraph 1 of Law of the Republic of Indonesia no. 43 1999 About the Principal Officer, divide into 3 Servants.*
 - *Government employees*
 - *Members of the Army of the Republic of Indonesia*
 - *Members Of the Indonesian National Police**In Article 2, paragraph 2 of Civil Servants to differentiate into two namely:*
 - *Pegawai Negeri Sipil Pusat*
 - *Pegawai Negeri Sipil Daerah*
4. *Civil Service Centre is a Civil Servant whose salary is charged to the Budget of the State and working in the Ministry, non-governmental Organization Department,*

Lembaga pemerintah non Departemen, Kesekretariatan Lembaga tertinggi/Tinggi Negara, Instansi Vertikal di Daerah Propinsi/Kabupaten/Kota, Kepaniteraan Pengadilan, atau dipekerjakan untuk menyelenggarakan tugas negara lainnya.

5. Pegawai Negeri Sipil Daerah adalah Pegawai Negeri Sipil Daerah Propinsi/Kabupaten/Kota yang gajinya dibebankan pada Anggaran Pendapatan dan Belanja Daerah dan bekerja pada Pemerintah Daerah, atau dipekerjakan di luar instansi induknya.

Secretariat highest institution/High Country, Vertical Institutions at Provincial/District/Municipality, the Clerk of Court, or hired to carry out the task of other countries.

5. *Regional Civil Servants is a Civil Servants in a provincial/regional/municipal salary is charged to the budget of Regional and Local Government is working on, or employed outside the parent institution.*

<https://tojournalakab.com>

ULASAN

Kabupaten Tojo Una-Una awalnya merupakan bagian dari Kabupaten Poso. Kabupaten ini terbentuk pada tanggal 18 Desember 2003 berdasarkan Undang-Undang RI Nomor 32 Tahun 2003 tentang pembentukan Kabupaten Tojo UnaUna (Lembaran Negara RI Tahun 2003 Nomor 147, tambahan Lembaran Negara RI Nomor 4.342).

Jumlah kecamatan di Kabupaten Tojo Una-Una bertambah menjadi 12 kecamatan pada tahun 2015. Sebelumnya, hingga tahun 2014 jumlah kecamatan di Kabupaten Tojo Una-Una berjumlah 9. Pemekaran yang terjadi di Kecamatan Ampana Kota, Una-Una, dan Walea Kepulauan membuat perubahan jumlah kecamatan di Kabupaten ini. Kemudian sejak tahun 2015, Kabupaten Tojo UnaUna terdiri atas 12 kecamatan, yaitu :

1. Kecamatan Tojo Barat
2. Kecamatan Tojo
3. Kecamatan Ulubongka
4. Kecamatan Ampana Tete
5. Kecamatan Ampana Kota
6. Kecamatan Ratolindo
7. Kecamatan Una-Una
8. Kecamatan Batudaka
9. Kecamatan Togean
10. Kecamatan Walean Kepulauan
11. Kecamatan Walea Besar
12. Kecamatan Talatako

Dua belas kecamatan ini terbagi menjadi 134 desa , 12 kelurahan.

DESCRIPTION

Tojo Una - Una is part of Poso Regency before. This Regency formed on December 18, 2003 based on Law No. 32 of 2003 on the establishment of Tojo Una - Una Regency (State Gazette Year 2003 Number 147 , Additional State Gazette Number 4.342).

The number of Subdistricts in Tojo Una - Una in 2015 increased from nine Subdistricts to 12 Subdistricts in 2015. Previously, until 2014 the number of subdistrict here are only 9. Increasing the number of Subdistricts comes from the division Ampana Kota Subdistrict of the city, Subdistrict of Una-Una division, and the division of the Subdistrict Walea Islands . Then since 2015, Tojo Una-Una regency consists of 12 subdistricts, namely:

1. *Tojo Barat Subdistrict*
2. *Tojo Subdistrict*
3. *Ulubongka Subdistrict*
4. *Ampana Tete Subdistrict*
5. *Ampana Kota Subdistrict*
6. *Ratolindo Subdistrict*
7. *Una-Una Utara Subdistrict*
8. *Batudaka Subdistrict*
9. *Togean Subdistrict*
10. *Walea Kepulauan Subdistrict*
11. *Walea Besar Subdistrict*
12. *Talatako Subdistrict*

The twelve districts are divided into 134 rural, 12 urban.

Anggota DPRD Kabupaten Tojo Una-Una pada Tahun 2020 berjumlah 25 orang yang terdiri dari 24 laki-lai dan 1 perempuan.

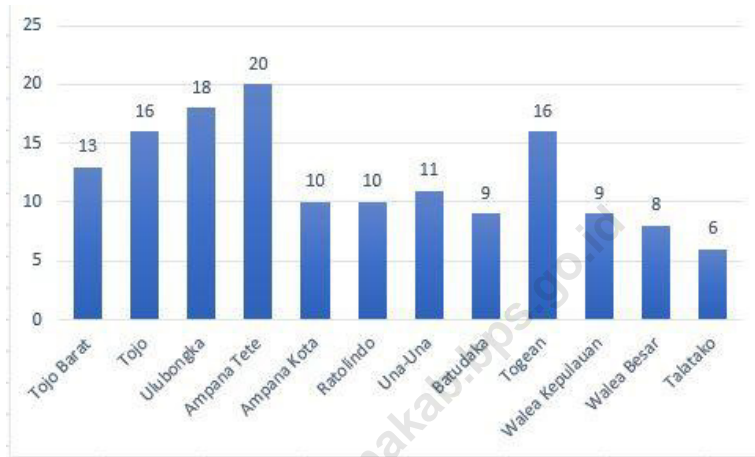
Pegawai Negeri Sipil (PNS) Pemerintah Daerah di Kabupaten Tojo Una-Una pada tahun 2019 sebanyak 4.316 orang. Lebih dari separuh PNS tersebut berada pada jenjang golongan III (59,52 %). Dilihat dari pendidikannya, mayoritas PNS Pemda Kabupaten Tojo Una-Una berpendidikan S1 atau sederajat, yaitu sebesar 48,58 persen.

in 2020, member of DPRD Tojo Una-Una amounted to 25 people which consists of 24 men and 1 women.

Total civil servants (PNS) Local Government of Tojo Una-Una Regency in 2019 were 4,316 persons. Most of them were classified as level of III (59.52 %). Refer to their education attainment, most of them were graduated senior high school or on the parallel, about 48.58 percent.

<https://tojo.unakab.bps.go.id>

Gambar 2.1 Jumlah Desa menurut Kecamatan, 2020
Figures 2.1 Number of Village by Subdistrict, 2020



Sumber/Source : Peraturan Kepala Badan Pusat Statistik Nomor 1 Tahun 2020 Tanggal 5 Februari 2020 tentang Perubahan Atas Peraturan Kepala Badan Pusat Statistik Nomor 3 Tahun 2019 tentang Kode dan Nama Wilayah Kerja Statistik Tahun 2019/*Chief Statistician Regulation Number 1/2020, February 5 2020, as a revision of Chief Statistician Regulation Number 3 of 2019 on Code and Name of Regional Level of Data Collection.*

2.1 WILAYAH ADMINISTRATIF ADMINISTRATIVE AREA

Tabel 2.1.1 **Jumlah Desa¹/Kelurahan Menurut Kecamatan di Kabupaten Tojo Una-Una, 2016–2020**
Table 2.1.1 **Number of Villages¹/Kelurahan by Subdistrict in Tojo Una-Una Regency, 2016–2020**

Kecamatan Subdistrict	2016	2017	2018	2019	2020
(1)	(2)	(3)	(4)	(5)	(6)
Tojo Barat	13	13	13	13	13
Tojo	16	16	16	16	16
Ulubongka	18	18	18	18	18
Ampana Tete	21	20	20	20	20
Ampana Kota	10	10	10	10	10
Ratolindo	10	10	10	10	10
Una-Una	11	11	11	11	11
Batudaka	9	9	9	9	9
Togean	16	16	16	16	16
Walea Kepulauan	9	9	9	9	9
Walea Besar	8	8	8	8	8
Talatako	6	6	6	6	6
Tojo Una-Una	147	146	146	146	146

Catatan/Note: ¹Termasuk Unit Permukiman Transmigrasi (UPT)/Include Transmigration Settlement Unit
 Sumber/Source: Peraturan Kepala Badan Pusat Statistik Nomor 1 Tahun 2020 Tanggal 5 Februari 2020 tentang Perubahan Atas Peraturan Kepala Badan Pusat Statistik Nomor 3 Tahun 2019 tentang Kode dan Nama Wilayah Kerja Statistik Tahun 2019/Chief Statistician Regulation Number 1/2020, February 5 2020, as a revision of Chief Statistician Regulation Number 3 of 2019 on Code and Name of Regional Level of Data Collection.

2.2 DEWAN PERWAKILAN RAKYAT DAERAH REGIONAL HOUSE OF REPRESENTATIVE

Tabel 2.2.1 **Jumlah Anggota Dewan Perwakilan Rakyat Daerah Menurut Partai Politik dan Jenis Kelamin di Kabupaten Tojo Una-Una, 2020**
Number of Regional House of Representatives's Members by Political Parties and Sex in Tojo Una-Una Regency, 2020

Partai Politik <i>Political Parties</i>	Laki-laki <i>Male</i>	Perempuan <i>Female</i>	Jumlah <i>Total</i>
(1)	(2)	(3)	(4)
NasDem	3	1	4
Golkar	4	-	4
PAN	4	-	4
PKB	3	-	3
PDI Perjuangan	3	-	3
Demokrat	3	-	3
Gerindra	2	-	2
PBB	1	-	1
Perindo	1	-	1
Tojo Una-Una	24	1	25

Catatan/Note:

Sumber/Source: Dewan Perwakilan Rakyat Daerah Kabupaten Tojo Una-Una/*The Regional House of Representative Tojo Una-Una Regency*

Tabel 2.2.2 Jumlah Anggota Dewan Perwakilan Rakyat Daerah Menurut Partai Politik dan Tingkat Pendidikan di Kabupaten Tojo Una-Una, 2020
Number of Regional House of Representatives's Members by Political Parties and Educational in Tojo Una-Una Regency, 2020

Partai Politik Political Parties	SMA Senior High School	DI/DII/DIII Diploma	DIV/S1 Bachelor	S2/S3 Postgraduate
(1)	(2)	(3)	(4)	(5)
NasDem	-	-	3	1
Golkar	1	-	2	1
PAN	1	-	2	1
PKB	-	-	2	1
PDI Perjuangan	2	-	-	1
Demokrat	1	-	2	-
Gerindra	1	-	1	-
PBB	-	-	1	-
Perindo	-	-	-	1
Tojo Una-Una	6	-	13	6

Catatan/Note:

Sumber/Source: Dewan Perwakilan Rakyat Daerah Kabupaten Tojo Una-Una/The Regional House of Representative Tojo Una-Una Regency

Tabel 2.2.3 Jumlah Keputusan Dewan Perwakilan Rakyat Daerah di Kabupaten Tojo Una-Una, 2020
Table *Number of Acts of The Regional House of Representatives in Tojo Una-Una Regency, 2020*

Jenis Produk <i>Kind of Product</i>	Banyaknya <i>Amount</i>
(1)	(2)
Peraturan Daerah / <i>Regional Regulation</i>	3
Keputusan DPRD / <i>DPRD Decisions</i>	18
Nota Kesepahaman / <i>Note of Understanding</i>	5
Pernyataan / <i>Statement</i>	-
Pernyataan Pendapat / <i>Conclusion</i>	-
Keputusan Pimpinan DPRD / <i>Chief's Decision</i>	4
Keputusan Badan Musyawarah / <i>Conference Committee Decision</i>	4
Memorandum / <i>Memorandum</i>	-
Panitia Anggaran / <i>Budget Committee</i>	-
Panitia Khusus / <i>Adhoc Committee</i>	-
Tojo Una-Una	34

Catatan/Note:

Sumber/Source: Dewan Perwakilan Rakyat Daerah Kabupaten Tojo Una-Una/*The Regional House of Representative Tojo Una-Una Regency*

2.3 SUMBER DAYA MANUSIA HUMAN RESOURCES

Tabel 2.3.1 Jumlah Pegawai Negeri Sipil Menurut Jabatan dan Jenis Kelamin di Kabupaten Tojo Una-Una, Desember 2019 dan Desember 2020
Number of Civil Servants by Occupation and Sex in Tojo Una-Una Regency, December 2019 dan December 2020

Jabatan <i>Occupation</i>	2019		Jumlah <i>Total</i>
	Laki-laki <i>Male</i>	Perempuan <i>Female</i>	
(1)	(2)	(3)	(4)
Fungsional Tertentu <i>Specific Functional</i>	722	1 604	2 326
Fungsional Umum <i>Staf General Functional</i>	640	662	1 302
Struktural/Structural	418	270	688
Eselon V/5th Echelon	-	-	-
Eselon IV/4th Echelon	281	228	509
Eselon III/3rd Echelon	111	36	147
Eselon II/2nd Echelon	26	6	32
Eselon I/1st Echelon	-	-	-
Jumlah/Total	1 780	2 536	4 316

Lanjutan Tabel/*Continued Table 2.3.1*

Jabatan <i>Occupation</i>	2020		Jumlah <i>Total</i>
	Laki-laki <i>Male</i>	Perempuan <i>Female</i>	
(1)	(5)	(6)	(7)
Fungsional Tertentu <i>Specific Functional</i>	707	1 580	2 287
Fungsional Umum <i>Staf General Functional</i>	656	704	1 360
Struktural/Structural	403	266	669
Eselon V/ <i>5th Echelon</i>	0	0	0
Eselon IV/ <i>4th Echelon</i>	277	225	502
Eselon III/ <i>3rd Echelon</i>	102	35	137
Eselon II/ <i>2nd Echelon</i>	24	6	30
Eselon I/ <i>1st Echelon</i>	0	0	0
Jumlah/Total	1 766	2 550	4 316

Catatan/*Note*: Jumlah Pegawai merupakan jumlah pegawai pemda Kab. Tojo Una-Una, tidak termasuk instansi vertikal
 Sumber/*Source*: Badan Kepegawaian Daerah Kabupaten Tojo Una-Una/*Regional Office for Civil Servant Management of Tojo Una-Una Regency*

Tabel
Table 2.3.2

Jumlah Pegawai Negeri Sipil Menurut Tingkat Pendidikan dan Jenis Kelamin di Kabupaten Tojo Una-Una, Desember 2019 dan Desember 2020
Number of Civil Servants by Educational Level and Sex in Tojo Una-Una Regency, Desember 2019 dan Desember 2020

Tingkat Pendidikan <i>Educational Level</i>	2019		
	Laki-laki <i>Male</i>	Perempuan <i>Female</i>	Jumlah <i>Total</i>
(1)	(2)	(3)	(4)
Sampai dengan SD <i>Up to Primary School</i>	13	2	15
SMP/Sederajat <i>General Vocational Junior High School</i>	33	21	54
SMA/Sederajat <i>General/Vocational Senior High School</i>	523	438	961
Diploma I, II/Akta I, II <i>Diploma I, II/Akta I, II</i>	205	441	646
Diploma III/Akta III/Sarjana Muda <i>Diploma III/Akta III/Bachelor</i>	112	431	543
Tingkat Sarjana/Doktor/Ph.D <i>University Graduates</i>	895	1 202	2 097
Jumlah/Total	1 781	2 535	4 316

Lanjutan Tabel/*Continued Table 2.3.2*

Tingkat Pendidikan <i>Educational Level</i>	2020		
	Laki-laki <i>Male</i>	Perempuan <i>Female</i>	Jumlah <i>Total</i>
(1)	(2)	(3)	(4)
Sampai dengan SD <i>Up to Primary School</i>	10	0	10
SMP/Sederajat <i>General Vocational Junior High School</i>	27	20	47
SMA/Sederajat <i>General/Vocational Senior High School</i>	512	402	914
Diploma I, II/Akta I, II <i>Diploma I, II/Akta I, II</i>	192	427	619
Diploma III/Akta III/Sarjana Muda <i>Diploma III/Akta III/Bachelor</i>	118	450	568
Tingkat Sarjana/Doktor/ <i>Ph.D</i> <i>University Graduates</i>	907	1 251	2 158
Jumlah/Total	1 766	2 550	4 316

Catatan/*Note:*

Sumber/*Source:* Badan Kepegawaian Daerah Kabupaten Tojo Una-Una/*Regional Office for Civil Servant Management of Tojo Una-Una Regency*

Tabel
Table 2.3.3

**Jumlah Pegawai Negeri Sipil Menurut Tingkat
Kepangkatan dan Jenis Kelamin di Kabupaten Tojo Una-
Una, Desember 2019 dan Desember 2020**
*Number of Civil Servants by Hierarchy and Sex in Tojo Una-
Una Regency, Desember 2019 dan Desember 2020*

Pangkat/Golongan/Ruang Hierarchy	2019		
	Laki-laki Male	Perempuan Female	Jumlah Total
(1)	(2)	(3)	(4)
1. I/A (Juru Muda)	-	-	-
2. I/B (Juru Muda Tingkat I)	3	-	3
3. I/C (Juru)	11	6	17
4. I/D (Juru Tingkat I)	9	-	9
Golongan I/Range I	23	6	29
5. II/A (Pengatur Muda)	112	127	239
6. II/B (Pengatur Muda Tingkat I)	75	69	144
7. II/C (Pengatur)	180	294	474
8. II/D (Pengatur Tingkat I)	139	178	317
Golongan II/Range II	506	668	1 174
9. III/A (Penata Muda)	256	495	751
10. III/B (Penata Muda Tingkat I)	260	478	738
11. III/C (Penata)	223	303	526
12. III/D (Penata Tingkat I)	237	317	554
Golongan III/Range III	976	1 593	2 569
13. IV/A (Pembina)	180	189	369
14. IV/B (Pembina Tingkat I)	74	75	149
15. IV/C (Pembina Utama Muda)	19	5	24
16. IV/D (Pembina Utama Madya)	2	-	2
17. IV/E (Pembina Utama)	-	-	-
Golongan IV/Range IV	275	269	544
Jumlah/Total	1 780	2 536	4 316

Lanjutan Tabel/*Continued Table 2.3.3*

Pangkat/Golongan/Ruang <i>Hierarchy</i>	2020		
	Laki-laki <i>Male</i>	Perempuan <i>Female</i>	Jumlah <i>Total</i>
(1)	(5)	(6)	(7)
1. I/A (Juru Muda)	0	0	0
2. I/B (Juru Muda Tingkat I)	3	0	3
3. I/C (Juru)	6	4	10
4. I/D (Juru Tingkat I)	10	1	11
Golongan I/Range I	19	5	24
5. II/A (Pengatur Muda)	66	82	148
6. II/B (Pengatur Muda Tingkat I)	109	104	213
7. II/C (Pengatur)	159	182	341
8. II/D (Pengatur Tingkat I)	146	250	396
Golongan II/Range II	480	618	1098
9. III/A (Penata Muda)	258	479	737
10. III/B (Penata Muda Tingkat I)	264	489	753
11. III/C (Penata)	229	342	571
12. III/D (Penata Tingkat I)	264	357	621
Golongan III/Range III	1 015	1 667	2 682
13. IV/A (Pembina)	165	184	349
14. IV/B (Pembina Tingkat I)	68	71	139
15. IV/C (Pembina Utama Muda)	17	5	22
16. IV/D (Pembina Utama Madya)	2	0	2
17. IV/E (Pembina Utama)	0	0	2
Golongan IV/Range IV	252	260	512
Jumlah/Total	1 766	2 550	4 316

Catatan/Note:

Sumber/Source: Badan Kepegawaian Daerah Kabupaten Tojo Una-Una/Regional Office for Civil Servant Management of Tojo Una-Una Regency

2.4 KEUANGAN PEMERINTAH GOVERNMENT FINANCE

Tabel 2.4.1 **Realisasi Pendapatan Pemerintah Kabupaten Tojo Una-Una Menurut Jenis Pendapatan (ribu rupiah), 2016–2019**
Table 2.4.1 **Actual Tojo Una-Una Regency Government Revenues by Kind of Revenues (thousand rupiahs), 2016–2019**

Jenis Pendapatan/Kind of Revenues	2016	2017
(1)	(2)	(3)
1. Pendapatan Asli Daerah (PAD)/Regional Revenue	48 453 761 094	75 671 645 393
1.1 Pajak Daerah/Regional Tax	8 731 832 286	10 131 458 230
1.2 Retribusi Daerah/Regional Retribution	24 538 113 109	1 488 387 310
1.3 Hasil Perusahaan Milik Daerah dan Pengelolaan Kekayaan Daerah yang Dipisahkan/Regional-Owned Company Revenue and Separated Management of Regional Wealth	2 508 020 800	2 190 303 580
1.4 Lain-lain PAD yang Sah/Other Regional Revenue	12 675 794 899	61 861 496 273
2. Dana Perimbangan/Balance Funds	899 335 870 448	750 356 885 746
2.1 Bagi Hasil Pajak/Tax Sharing Revenue	12 682 664 689	8 626 719 205
2.2 Bagi Hasil Bukan Pajak/Sumber Daya Alam/Non-Tax Sharing Revenue/Natural Resources	9 747 688 527	16 308 616 877
2.3 Dana Alokasi Umum/General Allocation Fund	555 023 062 000	551 607 986 000
2.4 Dana Alokasi Khusus/Special Allocation Fund	321 882 455 232	173 813 563 664
3. Lain-lain Pendapatan yang Sah/Other Revenue	114 776 702 716	135 554 404 150
3.1 Pendapatan Hibah/Grant	6 000 000 000	1 125 508 163
3.2 Dana Darurat/Emergency Fund	0	0
3.3 Dana Bagi Hasil Pajak dari Provinsi dan Pemerintah Daerah Lainnya/Tax Sharing Revenue from Provincial and Other Regional Governments	20 487 773 432	21 435 108 987
3.4 Dana Penyesuaian dan Otonomi Daerah/Regional Adjustment and Autonomy Fund	87 656 991 000	112 753 787 000
3.5 Bantuan Keuangan dari Provinsi atau Pemerintah Daerah Lainnya/Financial Assistance from Provincial or Other Regional Governments	631 938 284	240 000 000
3.6 Lainnya/Others	0	0
Jumlah/Total	1 062 566 334 258	961 582 935 289

Lanjutan Tabel/*Continued Table 2.4.1*

Jenis Pendapatan/ <i>Kind of Revenues</i>	2018	2019
(1)	(4)	(5)
1. Pendapatan Asli Daerah (PAD)/<i>Regional Revenue</i>	61 48 549 945	75 800 498 011
1.1 Pajak Daerah/ <i>Regional Tax</i>	11 368 342 140	13 162 849 529
1.2 Retribusi Daerah/ <i>Regional Retribution</i>	2 163 670 774	2 990 870 351
1.3 Hasil Perusahaan Milik Daerah dan Pengelolaan Kekayaan Daerah yang Dipisahkan/ <i>Regional-Owned Company Revenue and Separated Management of Regional Wealth</i>	2 165 612 785	2 150 070 417
1.4 Lain-lain PAD yang Sah/ <i>Other Regional Revenue</i>	45 450 924 246	57 496 707 714
2. Dana Perimbangan/<i>Balance Funds</i>	763 486 382 764	881 607 291 496
2.1 Bagi Hasil Pajak/ <i>Tax Sharing Revenue</i>	8 369 699 249	6 382 999 900
2.2 Bagi Hasil Bukan Pajak/Sumber Daya Alam/ <i>Non-Tax Sharing Revenue/Natural Resources</i>	23 097 135 947	15 426 607 573
2.3 Dana Alokasi Umum/ <i>General Allocation Fund</i>	567 372 983 000	598 208 500 000
2.4 Dana Alokasi Khusus/ <i>Special Allocation Fund</i>	164 646 564 568	261 589 184 023
3. Lain-lain Pendapatan yang Sah/<i>Other Revenue</i>	184 396 755 407	179 384 978 450
3.1 Pendapatan Hibah/ <i>Grant</i>	24 069 953 313	24 902 027 556
3.2 Dana Darurat/ <i>Emergency Fund</i>	0	0
3.3 Dana Bagi Hasil Pajak dari Provinsi dan Pemerintah Daerah Lainnya/ <i>Tax Sharing Revenue from Provincial and Other Regional Governments</i>	22 697 717 094	23 928 675 894
3.4 Dana Penyesuaian dan Otonomi Daerah/ <i>Regional Adjustment and Autonomy Fund</i>	137 324 985 000	130 374 275 000
3.5 Bantuan Keuangan dari Provinsi atau Pemerintah Daerah Lainnya/ <i>Financial Assistance from Provincial or Other Regional Governments</i>	304 100 000	180 000 000
3.6 Lainnya/ <i>Others</i>	0	0
Jumlah/<i>Total</i>	1 009 031 688 116	1 136 792 767 957

Catatan/*Note*: ...Sumber/*Source*: Badan Pengelola Keuangan dan Aset Daerah Kabupaten Tojo Una-Una/*Department of Finance Revenue Management and Regional Aset of Tojo Una-Una Regency*

Tabel
Table 2.4.2**Realisasi Belanja Pemerintah Kabupaten Tojo Una-Una Menurut Jenis Belanja (ribu rupiah), 2016–2019**
Actual Tojo Una-Una Regency Government Expenditures by Kind of Expenditures (thousand rupiahs), 2016–2019

Jenis Pendapatan Kind of Revenues	2016	2017
(1)	(2)	(3)
1. Belanja Tidak Langsung/Indirect Expenditures	445 012 307 678	461 957 389 404
1.1 Belanja Pegawai/Personnel Expenditures	290 397 333 876	282 654 017 097
1.2 Belanja Bunga/Interest Expenditures	0	0
1.3 Belanja Subsidi/Subsidies Expenditures	427 969 000	296 237 700
1.4 Belanja Hibah/Grant Expenditures	9 035 484 600	8 055 188 800
1.5 Belanja Bantuan Sosial/Social Aid Expenditures	-	6,038,000,000
1.6 Belanja Bagi Hasil/Sharing Fund Expenditure	3 062 813 754	763 232 410
1.7 Belanja Bantuan Keuangan/Financial Aids Expenditures	141 507 235 883	164 082 870 928
1.8 Belanja Tidak Terduga/Unpredicted Expenditures	581,470,565	67,842,469
2. Belanja Langsung/Direct Expenditures	614 824 446 600	513 405 280 702
2.1 Belanja Pegawai/Personnel Expenditures	66 766 780 250	77 055 296 425
2.2 Belanja Barang dan Jasa/Goods and Services Expenditures	232 527 386 244	223 420 291 189
2.3 Belanja Modal/Capital Expenditure	315 530 280 106	212 929 693 088
Jumlah/Total	1 059 836 754 278	975 362 670 106

Lanjutan Tabel/*Continued Table 2.4.2*

Jenis Pendapatan <i>Kind of Revenues</i>	2018	2019
(1)	(4)	(5)
1. Belanja Tidak Langsung/<i>Indirect Expenditures</i>	497 903 459 978	547 802 349 154
1.1 Belanja Pegawai/ <i>Personnel Expenditures</i>	315 457 901 330	348 765 292 120
1.2 Belanja Bunga/ <i>Interest Expenditures</i>	0	0
1.3 Belanja Subsidi/ <i>Subsidies Expenditures</i>	295 446 600	199 381 500
1.4 Belanja Hibah/ <i>Grant Expenditures</i>	10 181 529 250	11 233 979 684
1.5 Belanja Bantuan Sosial/ <i>Social Aid Expenditures</i>	5 650 000 000	2 692 500 000
1.6 Belanja Bagi Hasil/ <i>Sharing Fund Expenditure</i>	1 132 391 072	1 329 979 430
1.7 Belanja Bantuan Keuangan/ <i>Financial Aids Expenditures</i>	164 943 700 911	183 581 206 420
1.8 Belanja Tidak Terduga/ <i>Unpredicted Expenditures</i>	242 490 815	10 000
2. Belanja Langsung/<i>Direct Expenditures</i>	505 031 624 054	601 114 256 775
2.1 Belanja Pegawai/ <i>Personnel Expenditures</i>	60 321 692 450	58 165 771 459
2.2 Belanja Barang dan Jasa/ <i>Goods and Services Expenditures</i>	249 710 036 119	275 786 758 817
2.3 Belanja Modal/ <i>Capital Expenditure</i>	194 999 895 485	267 161 726 499
Jumlah/<i>Total</i>	1 002 935 084 032	1 148 916 605 929

Catatan/*Note*: ...Sumber/*Source*: Badan Pengelola Keuangan dan Aset Daerah Kabupaten Tojo Una-Una/*Department of Finance Revenue Management and Regional Aset of Tojo Una-Una Regency*


3

PENDUDUK DAN KETENAGAKERJAAN

Population and Employment

03

JUMLAH PENDUDUK KABUPATEN TOJO UNA-UNA 2020



RASIO JENIS KELAMIN



Badan Pusat Statistik
Kabupaten Tojo Una-Una

PENJELASAN TEKNIS**TECHNICAL NOTES**

1. Sumber utama data kependudukan adalah sensus penduduk yang dilaksanakan setiap sepuluh tahun sekali. Sensus penduduk telah dilaksanakan sebanyak enam kali sejak Indonesia merdeka, yaitu tahun 1961, 1971, 1980, 1990, 2000, dan 2010. Di dalam sensus penduduk, pencacahan dilakukan terhadap seluruh penduduk yang berdomisili di wilayah teritorial Indonesia termasuk warga negara asing kecuali anggota korps diplomatik negara sahabat beserta keluarganya. Metode pengumpulan data dalam sensus dilakukan dengan wawancara antara petugas sensus dengan responden dan juga melalui e-census. Pencatatan penduduk menggunakan konsep usual residence, yaitu konsep di mana penduduk biasa bertempat tinggal. Bagi penduduk yang bertempat tinggal tetap dicacah di mana mereka biasa tinggal, sedangkan untuk penduduk yang tidak bertempat tinggal tetap dicacah di tempat di mana mereka ditemukan petugas sensus pada malam 'Hari Sensus'. Termasuk penduduk yang tidak bertempat tinggal tetap adalah tuna wisma, awak kapal berbendera Indonesia, penghuni perahu/rumah apung, masyarakat terpencil/terasing, dan pengungsi. Bagi mereka

1. *The main source of demographic data is population census, which is conducted every ten years. Population Census has been conducted six times since Indonesia's independence: 1961, 1971, 1980, 1990, 2000, and 2010. The population census enumerates all residents who domicile in the entire territory of Indonesia including foreign citizens except the diplomatic corps members and their families. The method of data collection in a population census involves interviewing respondents and conducting e-census. Enumeration of the population uses the concept of "usual residence", which is the concept of "places where people usually live". De jure was applied to the permanent residents, while de facto was applied to non-permanent residents. The permanent residents were enumerated in place where they normally live, the non-permanent residents were enumerated where they were found by the enumerators, on the night of 'Census Date'. The non permanent residents include homeless people, ship crew, boat people, remote area community, and internally displaced persons. Those who had permanent residence and had been travelling away from their home for six months or more were not enumerated in their permanent place, but in the place where they*

yang mempunyai tempat tinggal tetap dan sedang bepergian ke luar wilayah lebih dari enam bulan, tidak dicacah di tempat tinggalnya, tetapi dicacah di tempat tujuannya. Untuk tahun yang tidak dilaksanakan sensus penduduk, data kependudukan diperoleh dari hasil proyeksi penduduk. Proyeksi penduduk merupakan suatu perhitungan ilmiah yang didasarkan pada asumsi dari komponen-komponen perubahan penduduk, yaitu kelahiran, kematian, dan migrasi. Proyeksi penduduk Indonesia 2010–2035 menggunakan data dasar penduduk hasil SP2010.

2. Penduduk Indonesia adalah semua orang yang berdomisili di wilayah teritorial Indonesia selama 6 bulan atau lebih dan atau mereka yang berdomisili kurang dari 6 bulan tetapi bertujuan menetap.
3. Laju pertumbuhan penduduk adalah angka yang menunjukkan persentase pertambahan penduduk dalam jangka waktu tertentu.
4. Kepadatan penduduk adalah rasio banyaknya penduduk per kilometer persegi.
5. Rasio jenis kelamin adalah perbandingan antara penduduk laki-laki dan penduduk perempuan pada suatu wilayah dan waktu tertentu.

were during the census. For the periods where the population census is not conducted, population projection is done to estimate population during those years. The population projection is an estimate based on the demographic components, such as birth, death, and migration. Indonesia's 2010–2035 population projection used the 2010 Population Census as the base population.

2. *The population of Indonesia are all residents of the entire territory of Indonesia who have stayed for six months or longer, and those who intended to stay more than six months even though their length of stay is less than six months.*
3. *The growth rate of population is the number that show percentage of population growth within a specified period.*
4. *Population density is ratio of population per square kilometer.*
5. *Sex ratio is the ratio of males population to females population in a given area and time, usually expressed as the number of males for every 100 females.*

Biasanya dinyatakan dengan banyaknya penduduk laki-laki untuk 100 penduduk perempuan.

6. Distribusi penduduk adalah pola persebaran penduduk di suatu wilayah, baik berdasarkan batas-batas geografis maupun berdasarkan batas-batas administrasi pemerintahan.
 7. Komposisi penduduk adalah pola persebaran penduduk menurut karakteristiknya, contoh: penduduk menurut kelompok umur, penduduk menurut jenis kelamin.
 8. Rumah tangga adalah seseorang atau sekelompok orang yang mendiami sebagian atau seluruh bangunan fisik/sensus dan biasanya tinggal bersama serta pengelolaan makan dari satu dapur. Yang dimaksud makan dari satu dapur adalah jika pengurusan kebutuhan sehari-harinya dikelola bersama-sama menjadi satu.
 9. Anggota rumah tangga adalah semua orang yang biasanya bertempat tinggal di suatu rumah tangga, baik yang berada di rumah pada waktu pencacahan maupun yang sementara tidak ada.
 10. Rata-rata anggota rumah tangga adalah angka yang menunjukkan rata-rata jumlah anggota rumah tangga per rumah tangga.
 11. Penduduk usia kerja adalah penduduk yang berumur 15 tahun ke atas.
6. *Population distribution is the pattern of population distribution in an area, either by geographic boundaries or by government administrative boundaries.*
 7. *Population composition is the pattern of population distribution by its characteristics, example: population by age group, population by sex.*
 8. *Household is an individual or group of people living in a physical/census building unit or part of it and usually commit on a common provision for food and other essentials of living. Common provision for food means one organising daily needs for all of household members.*
 9. *Household member are those who usually lives in a household regardless of their location at the time of enumeration.*
 10. *Average household size is the average number of household members per household.*
 11. *Working age population is persons of 15 years and over.*

12. Angkatan kerja adalah penduduk usia kerja (15 tahun ke atas) yang bekerja, punya pekerjaan namun sementara tidak bekerja, dan pengangguran.
13. Bekerja adalah kegiatan ekonomi yang dilakukan oleh seseorang dengan maksud memperoleh atau membantu memperoleh pendapatan atau keuntungan dan lamanya bekerja paling sedikit 1 jam secara terus menerus dalam seminggu yang lalu (termasuk pekerja keluarga tanpa upah yang membantu dalam suatu usaha/ kegiatan ekonomi).
14. Jumlah jam kerja seluruhnya adalah jumlah jam kerja yang digunakan untuk bekerja (tidak termasuk jam kerja istirahat resmi dan jam kerja yang digunakan untuk hal-hal di luar pekerjaan).
15. Lapangan usaha adalah bidang kegiatan dari pekerjaan/tempat bekerja di mana seseorang bekerja. Klasifikasi lapangan usaha mengikuti Klasifikasi Baku Lapangan Usaha Indonesia (KBLI) dalam 1 digit.
16. Status pekerjaan adalah kedudukan seseorang dalam unit usaha/kegiatan dalam melakukan pekerjaan.
17. Berusaha sendiri tanpa dibantu orang lain adalah bekerja atau berusaha dengan menanggung risiko secara ekonomis, yaitu dengan tidak kembalinya ongkos produksi yang telah dikeluarkan dalam rangka usahanya tersebut,
12. *Labor force or economically active are persons of 15 years and over, who in the previous week were working, temporarily absent from work but having jobs, and unemployment.*
13. *Working is economic activity conducted by a person and intended to earn income by doing work or helping to do work at least one hour continuously during the reference week (including unpaid family worker/s for any economic activity).*
14. *Total working hours is the total hours spent by an employee to perform all jobs (excluding the the time used for other activities which are not classified as work).*
15. *Industry is field of a person's activity or establishment. The classification of industries follows the Indonesia Standard Industrial Classification (KBLI) in one digit.*
16. *Employment status is the status of a person at his place of work or establishment where he was employed.*
17. *Own-account worker is a person who works at his own risk without assisted by paid per mount worker or unpaid worker include technical job or skill job.*

serta tidak menggunakan pekerja dibayar maupun pekerja tak dibayar, termasuk yang sifat pekerjaannya memerlukan teknologi atau keahlian khusus.

18. Berusaha dibantu buruh tidak tetap/buruh tidak dibayar adalah bekerja atau berusaha atas risiko sendiri, dan menggunakan buruh/ pekerja tak dibayar dan atau buruh/ pekerja tidak tetap.
19. Berusaha buruh dibantu tetap/ buruh adalah dibayar berusaha atas risiko sendiri dan mempekerjakan paling sedikit satu orang buruh/ pekerja tetap yang dibayar.
20. Buruh/karyawan/pegawai adalah seseorang yang bekerja pada orang lain atau instansi/kantor/ perusahaan secara tetap dengan menerima upah/gaji baik berupa uang maupun barang. Buruh yang tidak mempunyai majikan tetap, tidak digolongkan sebagai buruh/ karyawan, tetapi sebagai pekerja bebas. Seseorang dianggap memiliki majikan tetap jika memiliki 1 (satu) majikan (orang/ rumah tangga) yang sama dalam sebulan terakhir, khusus pada sektor bangunan batasannya tiga bulan. Apabila majikannya instansi/ lembaga, boleh lebih dari satu.
21. Pekerja bebas adalah seseorang yang bekerja pada orang lain/ majikan/institusi yang tidak tetap (lebih dari 1 majikan dalam sebulan terakhir) di usaha
18. *Employer assisted by temporary workers/unpaid worker is a person who works at his own risk and assisted by temporary worker/ unpaid worker.*
19. *Employer assisted by permanent workers/paid workers is a person who does his business at her/his own risk at least one assisted by paid permanent worker.*
20. *Employee is a person who work permanently for other people or institution/office/ company and gains some money/cash or goods as wage/salary. Labor who have no permanent employer is not categorized as a laborer/worker/ employee but casual worker. A laborers in general is considered to have a permanent employer if he has the same employer during the past month, particularly for building construction sector is 3 months. If the employer is an institution, more than 1 (one) employer is allowed.*
21. *Casual employee is a person who does not work permanently for other people/employer/ institution (more than 1 employer during the last 1 month) in agricultural sector,*

- pertanian baik berupa usaha rumah tangga maupun bukan usaha rumah tangga, ataupun di nonpertanian atas dasar balas jasa dengan menerima upah atau imbalan baik berupa uang maupun barang, dan baik dengan sistem pembayaran harian maupun borongan.
22. Pekerja tak dibayar adalah seseorang yang bekerja membantu usaha untuk memperoleh penghasilan/keuntungan yang dilakukan oleh salah seorang anggota rumah tangga atau bukan anggota rumah tangga tanpa mendapat upah/gaji baik berupa uang maupun barang.
- either home industry or not home industry, or in non-agricultural sector based on remuneration paid with money or goods, and based on daily or contact payment system.*
22. *Unpaid worker is a person who intended to work without pay, either with money or good, in an establishment run by other members of the family, relative or neighbour.*

ULASAN

Penduduk Kabupaten Tojo Una-Una berdasarkan penduduk tahun 2020 sebanyak 163.829 jiwa. Laju pertumbuhan penduduk rata-rata pertahun dari tahun 2010 hingga 2020 sebesar 1,69. Rasio jenis kelamin tahun 2020 penduduk lakilaki terhadap penduduk perempuan sebesar 106.

Kepadatan penduduk Kabupaten Tojo Una-Una tahun 2020 mencapai 29 jiwa/km². Kepadatan Penduduk di 12 kecamatan cukup beragam dengan kepadatan penduduk tertinggi terletak di Kecamatan Ratolindo dengan kepadatan sebesar 464 jiwa/ km² dan terendah di Kecamatan Ulubongka sebesar 10 jiwa/km².

DESCRIPTION

The population of Tojo Una-Una Regency based on the 2020 population is 163,829 people. The annual average population growth rate from 2010 to 2020 is 1.69. The sex ratio in 2020 for male to female population is 106.

The population density of Tojo Una-Una Regency in 2020 reaches 29 people / km². Population density in 12 sub-districts is quite diverse with the highest population density located in Ratolindo District with a density of 464 people / km² and the lowest in Ulubongka District at 10 people / km².

3.1 PENDUDUK POPULATION

Tabel 3.1.1 Penduduk, Laju Pertumbuhan Penduduk, Distribusi Persentase Penduduk, Kepadatan Penduduk, Rasio Jenis Kelamin Penduduk Menurut Kecamatan di Kabupaten Tojo Una-Una, 2020
Population, Population Growth Rate, Percentage Distribution of Population, Population Density, and Population Sex Ratio by Subdistrict in Tojo Una-Una Regency, 2020

Kecamatan Subdistrict	Penduduk (ribu) Population (thousand)	Laju Pertumbuhan Penduduk per Tahun 2010–2020 Annual Population Growth Rate (%) 2010–2020
(1)	(2)	(3)
Tojo Barat	12 992	1,31
Tojo	13 928	1,08
Ulubongka	18 272	1,51
Ampana Tete	27 614	2,06
Ampana Kota	20 854	2,62
Ratolindo	28 735	1,62
Una-Una	8 236	1,13
Batudaka	5 796	1,24
Togean	10 734	1,61
Walea Kepulauan	5 568	0,89
Walea Besar	4 629	1,81
Talatako	6 471	2,12
Tojo Una-Una	163 829	1,69

Lanjutan Tabel/*Continued Table* 3.1.1

Kecamatan <i>Subdistrict</i>	Persentase Penduduk <i>Percentage of Total Population</i>	Kepadatan Penduduk per km ² <i>Population Density per sq.km</i>
(1)	(4)	(5)
Tojo Barat	7,93	12
Tojo	8,50	13
Ulubongka	11,15	10
Ampana Tete	16,86	35
Ampana Kota	12,73	119
Ratolindo	17,54	464
Una-Una	5,03	56
Batudaka	3,54	38
Togean	6,55	47
Walea Kepulauan	3,40	82
Walea Besar	2,83	55
Talatako	3,95	77
Tojo Una-Una	100,00	29

Lanjutan Tabel/Continued Table 3.1.1

Kecamatan Subdistrict	Rasio Jenis Kelamin Penduduk Population Sex Ratio
(1)	(6)
Tojo Barat	107,4
Tojo	108,1
Ulubongka	110,4
Ampana Tete	108,6
Ampana Kota	104,6
Ratolindo	98,9
Una-Una	105,1
Batudaka	107,0
Togean	106,6
Walea Kepulauan	107,5
Walea Besar	111,9
Talatako	102,5
Tojo Una-Una	105,8

Catatan/Note:

Sumber/Source: Hasil SP2020 (September)/The result of the 2020 Population Census (September)

Tabel
Table 3.1.2

Jumlah Penduduk Menurut Kelompok Umur dan Jenis Kelamin di Kabupaten Tojo Una-Una, 2020
Population by Age Groups and Sex in Tojo Una-Una Regency, 2020

Kelompok Umur <i>Age Groups</i>	Jenis Kelamin/Sex		
	Laki-Laki <i>Male</i>	Perempuan <i>Female</i>	Jumlah <i>Total</i>
(1)	(2)	(3)	(4)
0–4	8 563	8 228	16 791
5–9	8 174	7 843	16 017
10–14	7 807	7 488	15 295
15–19	7 732	7 362	15 094
20–24	7 238	6 760	13 998
25–29	6 633	6 234	12 867
30–34	6 857	6 180	13 037
35–39	6 056	5 700	11 756
40–44	5 835	5 400	11 235
45–49	5 069	4 660	9 729
50–54	4 330	3 935	8 265
55–59	3 528	3 312	6 840
60–64	2 592	2 498	5 090
65–69	1 834	1 775	3 609
70–74	1 079	1 130	2 209
75+	904	1 093	1 997
Nama Provinsi	84 231	79 598	163 829

Catatan/Note: ...

Sumber/Source: Hasil Perapihan Umur dari Data Administratif dan SP2020 (September)/*The Result of Smoothing Single Year of Age from Administrative Data and the 2020 Population Census (September)*

3.2 KETENAGAKERJAAN EMPLOYMENT

Tabel 3.2.1 Jumlah Penduduk Berumur 15 Tahun Keatas Menurut Jenis Kegiatan Selama Seminggu yang Lalu dan Jenis Kelamin di Kabupaten Tojo Una-Una, 2020
Population Aged 15 Years and Over by Type of Activity During The Previous Week and Sex in Tojo Una-Una Regency, 2020

Kegiatan Utama <i>Main Activity</i>	Jenis Kelamin/Sex		
	Laki-Laki <i>Male</i>	Perempuan <i>Female</i>	Jumlah <i>Total</i>
(1)	(2)	(3)	(4)
I. Angkatan Kerja/<i>Economically Active</i>	49 976	33 922	83 898
1. Bekerja/ <i>Working</i>	48 620	32 896	81 516
2. Pengangguran Terbuka/ <i>Unemployment</i>	1 356	1 026	2 382
II. Bukan Angkatan Kerja/<i>Economically Inactive</i>	6 931	20 550	27 481
1. Sekolah/ <i>Attending School</i>	3 011	4 118	7 129
2. Mengurus Rumah Tangga/ <i>Housekeeping</i>	1 103	15 184	16 287
3. Lainnya/ <i>Others</i>	2 817	1 248	4 065
Jumlah/<i>Total</i>	56 907	54 472	111 379

Catatan/*Note*:

Sumber/*Source*: BPS, Survei Angkatan Kerja Nasional (Sakernas) Agustus/BPS-Statistics Indonesia, August National Labor Force Survey

Tabel 3.2.2
Table

Penduduk Berumur 15 Tahun ke Atas Menurut Pendidikan Tertinggi yang Ditamatkan dan Jenis Kegiatan Selama Seminggu yang Lalu di Kabupaten Tojo Una-Una, 2020
Population 15 Years of Age and Over by Educational Attainment and Type of Activity During the Previous Week in Tojo Una-Una Regency, 2020

Pendidikan Tertinggi yang Ditamatkan ¹ <i>Educational Attainment¹</i>	Angkatan Kerja/ <i>Economically Active</i>			Persentase Bekerja terhadap Angkatan Kerja <i>Percentage of Working to Economically Active</i>
	Bekerja <i>Working</i>	Pengangguran ² <i>Unemployment²</i>	Jumlah Angkatan Kerja <i>Total of Economically Active</i>	
(1)	(2)	(3)	(4)	(5)
0	38 152	1 310	39 462	96,68
1	14 078	54	14 141	99,55
2	19 506	1 018	20 524	95,04
3	9 780	0	9 780	100,00
Jumlah/Total	81 516	2 382	83 907	97,15

Lanjutan Tabel/Continued Table 3.2.2

Pendidikan Tertinggi yang Ditamatkan ¹ Educational Attainment ¹	Bukan Angkatan Kerja Not Economically Active	Jumlah Total	Persentase Angkatan Kerja terhadap Penduduk Usia Kerja Percentage of Economically Active to Working Age Population
(1)	(6)	(7)	(8)
0	11 831	51 293	76,93
1	8 275	22 407	63,11
2	6 802	27 326	75,11
3	573	10 353	94,47
Jumlah/Total	27 481	111 379	75,33

Catatan/Note: ¹ 0. ≤ Sekolah Dasar (SD)/≤ Primary School

1. Sekolah Menengah Pertama/Junior High School

2. Sekolah Menengah Atas/Senior High School

3. Perguruan Tinggi/Collage

² 1. Mencari pekerjaan/Looking for work

2. Mempersiapkan usaha/Establishing a new business/firm

3. Merasa tidak mungkin mendapat pekerjaan/Hopeless of job

4. Sudah punya pekerjaan tetapi belum mulai bekerja/Have a job in future start

Sumber/Source: BPS, Survei Angkatan Kerja Nasional (Sakernas) Agustus/BPS-Statistics Indonesia, August National Labor Force Survey

Tabel
Table 3.2.3

Penduduk Berumur 15 Tahun Ke Atas yang Bekerja Selama Seminggu yang Lalu Menurut Status Pekerjaan Utama dan Jenis Kelamin di Kabupaten Tojo Una-Una, 2020
Population 15 Years of Age and Over who Worked During The Previous Week by Main Employment Status and Sex in Tojo Una-Una Regency, 2020

Status Pekerjaan Utama <i>Main Employment Status</i>	Laki-Laki <i>Male</i>	Perempuan <i>Female</i>	Jumlah <i>Total</i>
(1)	(2)	(3)	(4)
Berusaha sendiri <i>Own account worker</i>	11 819	4 456	16 275
Berusaha dibantu buruh tidak tetap/buruh tidak dibayar <i>Employer assisted by temporary worker/unpaid worker</i>	12 888	4 984	17 872
Berusaha dibantu buruh tetap/buruh dibayar <i>Employer assisted by permanent worker/paid worker</i>	1 282	499	1 781
Buruh/Karyawan/Pegawai/ <i>Employee</i>	12 997	9 672	22 669
Pekerja bebas <i>Casual worker</i>	4 082	1 333	5 415
Pekerja keluarga/tak dibayar <i>Family worker/unpaid worker</i>	5 552	11 952	17 504
Jumlah/Total	48 620	32 896	81 516

Catatan/Note: ...

Sumber/Source: BPS, Survei Angkatan Kerja Nasional (Sakernas) Agustus/BPS-Statistics Indonesia, August National Labor Force Survey

Tabel 3.2.4
Table

Jumlah Pencari Kerja Terdaftar Menurut Tingkat Pendidikan Tertinggi yang Ditamatkan dan Jenis Kelamin di Kabupaten Tojo Una-Una, 2020
Number of Registered Job Applicants by Educational Attainment and Sex in Tojo Una-Una Regency, 2020

Pendidikan Tertinggi yang Ditamatkan <i>Educational Attainment</i>	Jenis Kelamin/Sex		
	Laki-Laki <i>Male</i>	Perempuan <i>Female</i>	Jumlah <i>Total</i>
(1)	(2)	(3)	(4)
Tidak/Belum Pernah Sekolah <i>No Schooling</i>	-	-	0
Tidak/Belum Tamat SD <i>Not Yet Completed Primary School</i>	2	6	8
Sekolah Dasar <i>Primary School</i>	7	6	13
Sekolah Menengah Pertama <i>Junior High School</i>	14	4	18
Sekolah Menengah Atas/Kejuruan <i>Senior/Vacational Senior High School</i>	70	43	113
Diploma I/II/III/Akademi <i>Diploma I/II/III/Akademi</i>	8	-	8
Universitas <i>University</i>	61	36	97
Tojo Una-Una	162	95	257

Catatan/Note: ...

Sumber/Source: BPS, Survei Angkatan Kerja Nasional (Sakernas) Agustus/BPS-Statistics Indonesia, August National Labor Force Survey

Tabel 3.2.5
Table

Jumlah Pencari Kerja Terdaftar Menurut Bulan dan Tingkat Pendidikan Tertinggi yang Ditamatkan dan Jenis Kelamin di Kabupaten Tojo Una-Una, 2020
Number of Registered Job Applicants by Month and Educational Attainment and Sex in Tojo Una-Una Regency, 2020

Bulan Month	Jenis Kelamin/Sex					Jumlah Total
	≤SD	SMP	SMA/SMK	Diploma I/II/III	Sarjana	
(1)	(2)	(3)	(4)	(5)	(6)	(7)
Januari/January	3	3	14	1	37	58
Februari/February	3	5	15	-	21	44
Maret/March	2	1	13	1	6	23
April/April	-	0	4	-	2	6
Mei/May	-	-	4	3	-	7
Juni/June	6	4	15	3	16	44
Juli/July	1	3	12	-	6	22
Agustus/August	3	2	8	-	1	14
September/September	-	-	3	0	2	5
Oktober/October	2	-	7	-	1	10
November/November	1	-	4	-	1	6
Desember/December	-	-	14	-	4	18
Tojo Una-Una	21	18	113	8	97	257

Catatan/Note: ...

Sumber/Source: BPS, Survei Angkatan Kerja Nasional (Sakernas) Agustus/BPS-Statistics Indonesia, August National Labor Force Survey

4

SOSIAL DAN KESEJAHTERAAN RAKYAT

Social and Welfare

ANGKA PARTISIPASI MURNI (APM)



SARANA KESEHATAN KABUPATEN TOJO UNA-UNA



84

Sarana

Sarana kesehatan meliputi Rumah Sakit, Rumah Sakit Bersalin, Poliklinik, Puskesmas, Puskesmas Pembantu, dan Apotek



Badan Pusat Statistik
Kabupaten Tojo Una-Una

PENJELASAN TEKNIS

1. Tidak/belum sekolah adalah mereka yang tidak pernah atau belum pernah terdaftar dan tidak pernah atau belum pernah aktif mengikuti pendidikan di suatu jenjang pendidikan formal. Termasuk juga yang tamat/belum tamat taman kanak-kanak tetapi tidak melanjutkan ke sekolah dasar.
2. Masih bersekolah adalah mereka yang terdaftar dan aktif mengikuti pendidikan formal dan nonformal (Paket A, B, atau C), baik pendidikan dasar, menengah maupun pendidikan tinggi. Bagi mahasiswa yang sedang cuti dianggap masih bersekolah.
3. Tidak bersekolah lagi adalah mereka yang pernah terdaftar dan aktif mengikuti pendidikan di suatu jenjang pendidikan formal dan nonformal (Paket A, B, atau C), tetapi pada saat pencacahan tidak lagi terdaftar dan tidak aktif mengikuti pendidikan.
4. Tamat sekolah adalah menyelesaikan pelajaran yang ditandai dengan lulus ujian akhir pada kelas atau tingkat terakhir suatu jenjang pendidikan di sekolah negeri maupun swasta dengan mendapatkan tanda tamat belajar/ ijazah. Seseorang yang belum mengikuti pelajaran pada kelas tertinggi tetapi telah mengikuti ujian akhir dan lulus dianggap tamat sekolah.

TECHNICAL NOTES

1. *Not/never attending school is someone who has never attended or never been registered in a formal education, such as primary, secondary, and tertiary education. Those who just completed kindergarten are considered as never attended school.*
2. *Attending school is someone who is currently attending primary, secondary, or tertiary education, including package A, package B, or package C. College student who postpones his/her study is considered as attending school.*
3. *Not attending school anymore is someone who had enrolled and participated in formal and non-formal education in the past including package A, package B, or package C, but currently does not attend school.*
4. *Completed particular level of education is someone who has completed particular level of education in private or public school and accepting graduation certificate. Someone who has never attended the highest grade but passed the final exam is considered as completed particular level of education.*

5. Angka Partisipasi Murni (APM) adalah Proporsi anak sekolah pada satu kelompok usia tertentu yang bersekolah pada jenjang yang sesuai dengan kelompok usianya.
6. Angka Partisipasi Kasar (APK) adalah Proporsi anak sekolah pada suatu jenjang tertentu dalam kelompok usia yang sesuai dengan jenjang pendidikan tersebut.
7. Dapat membaca dan menulis artinya dapat membaca dan menulis kata-kata/ kalimat sederhana dengan suatu aksara tertentu.
8. Jalur Pendidikan di Indonesia terdiri atas 1) pendidikan formal, 2) pendidikan nonformal, dan 3) pendidikan informal yang ketiganya dapat saling melengkapi dan memperkaya (Undang-Undang No. 20 Tahun 2003 tentang Sistem Pendidikan Nasional).
9. Jenjang Pendidikan Formal terdiri atas pendidikan dasar, pendidikan menengah, dan pendidikan tinggi. Jenis pendidikan yang diajarkan mencakup pendidikan umum, kejuruan, akademik, profesi, vokasi, keagamaan, dan khusus.
10. Pendidikan Dasar berbentuk Sekolah Dasar (SD) dan Madrasah Ibtidaiyah (MI) atau bentuk lain yang sederajat serta Sekolah Menengah Pertama (SMP) dan Madrasah
5. *Net Enrollment Rate (NER) is the proportion of school children at a particular age group who attend school on a level appropriate to the age group.*
6. *Gross Enrollment Rate is the proportion of school children at a certain level in the age group that corresponds to the education level.*
7. *Able to read and write is the ability to read and write at least a simple sentence in any letter of alphabets.*
8. *The Education System in Indonesia consists of 1) formal education, 2) non-formal education, and 3) informal education that all three can be complementary and enriching (Law No. 20 Year 2003 about The National Education System).*
9. *The Formal Education Level consists of primary education, secondary education, and high education. The kind of education that taught consists of general education, vocational, academic, professional, religious, and specific education.*
10. *The Primary Education consists of Elementary School and Islamic Elementary School or other equivalent forms and Junior High School and MTs, or other equivalent forms.*

Tsanawiyah (MTs), atau bentuk lain yang sederajat.

11. Pendidikan Menengah berbentuk Sekolah Menengah Atas (SMA), Madrasah Aliyah (MA), Sekolah Menengah Kejuruan (SMK), dan Madrasah Aliyah Kejuruan (MAK), atau bentuk lain yang sederajat.
 12. Pendidikan Tinggi merupakan jenjang pendidikan setelah pendidikan menengah yang mencakup program pendidikan diploma, sarjana, magister, spesialis, dan doktor yang diselenggarakan oleh perguruan tinggi. Perguruan tinggi dapat berbentuk akademi, politeknik, sekolah tinggi, institut, atau universitas.
 13. Rumah Sakit adalah tempat pemeriksaan dan perawatan kesehatan, biasanya berada di bawah pengawasan dokter/tenaga medis, yang melayani penderitayangsakit untukberobat rawat jalan atau rawat inap.
 14. Rumah Sakit Bersalin adalah rumah sakit khusus untuk persalinan, dilengkapi pelayanan spesialis pemeriksaan kehamilan, persalinan, rawat inap dan rawat jalan ibu dan anak yang berada di bawah pengawasan dokter spesialis kandungan.
 15. Rumah Bersalin adalah sarana pelayanan kesehatan dengan izin sebagairumahbersalin,dilengkapi pelayanan pemeriksaan kehamilan, persalinan serta pemeriksaan ibu dan anak yang
11. *The Secondary Education consists of the senior high school, MA, Vocational School, and Vocational Madrasah Aliyah, or other equivalent forms.*
 12. *The High Education consists of the education level after the secondary education that consists of diplomas,bachelor, master, specialist,and doctoraldegrees that are held by the college. The colleges can be academy, polytechnic, high school, institute, or university.*
 13. *Hospital is a place for health check, usually controlled/supervised by doctors/medical personnel to serve the ill patients to get outpatient or inpatient treatment services.*
 14. *Maternity Hospital is a specialized hospital for childbirth, has specialist inspection service to pregnancy, childbirth, hospitalization and outpatient for mothers and children that is under the supervision of an obstetrician.*
 15. *Maternity House is health care facility with a license as a maternity house, equipped with prenatal care, childbirth and examination of mothers and children which is under the supervision of a senior midwife.*

- berada di bawah pengawasan bidan senior.
16. Poliklinik adalah sarana kesehatan yang dipakai untuk pelayanan berobat jalan, biasanya berada di bawah pengawasan dokter/tenaga medis.
 17. Puskesmas (Pusat Kesehatan Masyarakat) adalah unit pelaksana teknis dinas kesehatan kabupaten/ kota yang mempunyai fungsi utama sebagai penyelenggara pelayanan kesehatan tingkat pertama. Wilayah kerja puskesmas maksimal adalah satu kecamatan dan untuk dapat menjangkau wilayah kerjanya, puskesmas mempunyai jaringan pelayanan yang meliputi unit Puskesmas Pembantu (Pustu), unit Puskesmas Keliling (Puskel), dan unit bidan desa/komunitas (Peraturan Menteri Kesehatan RI No. 75 Tahun 2014 Tentang Pusat Kesehatan Masyarakat).
 18. Apotek adalah suatu tempat tertentu yang digunakan untuk melakukan pekerjaan kefarmasian, dan penyaluran/ penjualan obat atau bahan farmasi dan perbekalan kesehatan lainnya kepada masyarakat yang dikelola oleh tenaga apoteker (Peraturan Menteri Kesehatan RI No. 1332 Tahun 2002 Tentang Perubahan Atas Peraturan Menteri Kesehatan RI No. 922/MENKES/PER/X/1993 Tentang Ketentuan dan Tata Cara Pemberian Izin
 16. *Polyclinic is a health facility in which to get outpatient services, usually under the control of doctor/medical personnel.*
 17. *Public Health Center is technical implementation unit of regency health department that have the primary function as a first-level health care providers. The working area standard of public health center is one district and to reach their working areas, public health centers have a service network covering subsidiary of public health center, mobile public health center units, and midwife units (Regulation of the Minister of Health of Indonesia Number 75 Year 2014 about Public Health Center).*
 18. *Pharmacy is a specific place that is used for pharmaceutical jobs, and distribution/ sale of drugs/ pharmaceuticals and other medical supplies to people that are administered by trained pharmacist (Regulation of the Minister of Health of Indonesia Number 1332 Year 2002 about the Changes of Regulation of the Minister of Health of Indonesia Number 922/MENKES/PER/X/1993 about Provision and Procedures for Administration of Licensed Pharmacies).*

- Apotek).
19. Imunisasi adalah memasukkan kuman atau racun penyakit tertentu yang sudah dilemahkan (vaksin) ke dalam tubuh dengan cara disuntik atau diminum (diteteskan dalam mulut) dengan maksud agar terjadi kekebalan tubuh terhadap penyakit tersebut.
 20. BCG (*Bacillus Calmette Guerin*) merupakan vaksinasi untuk mencegah penyakit TBC, diberikan pada bayi baru lahir atau anak, dengan suntikan pada kulit pangkal lengan atas. Bekas suntikan kemudian akan membentuk tonjolan kecil jaringan parut pada kulit lengan atas. Suntikan BCG diberikan kepada anak sebanyak 1 kali.
 21. DPT (*Difteri, Pertusis, Tetanus*) merupakan vaksin untuk mencegah penyakit Difteri, Pertusis, dan Tetanus yang diberikan pada bayi berumur 3 bulan ke atas, dengan suntikan pada paha, diulang 1 bulan dan 2 bulan kemudian, sehingga suntikan imunisasi DPT lengkap pada balita berjumlah 3 kali (kadang-kadang selang waktu antar suntikan bisa lebih dari 1 bulan).
 22. Peristiwa tindak pidana yang dilaporkan ialah setiap peristiwa yang diterima kepolisian dari laporan masyarakat,
19. *Immunization is putting enervated microbe of a certain disease into human body by injection or drinking (dropping into mouth) to make the body immune to that disease.*
 20. *BCG (Bacillus Calmette Guerin) is a vaccine to prevent TBC disease, given to newborns or children, by injection at the base of the skin of the upper arm. Injection site will form little bumps of scar tissue in the skin of the upper arm. BCG injections given to children 1 times.*
 21. *DPT (Diphtheria, Pertussis, Tetanus) is a vaccine to prevent the diphtheria, pertussis, and tetanus disease, given to infants aged 3 months and above, with a shot in the thigh, repeated one month and two months later, the complete DPT immunization shots at toddler totaling 3 times (sometimes the time interval between injections can be more than 1 month).*
 22. *Reported crime incidence includes all criminal cases reported and received by police office, and all crimes caught by police.*

- atau peristiwa dimana pelakunya tertangkap tangan oleh kepolisian.
23. Jumlah tindak pidana menggambarkan jumlah kasus tindak pidana yang terjadi pada kurun waktu tertentu.
 24. Resiko penduduk terjadi tindak pidana per 100.000 penduduk. Resiko penduduk terjadi tindak pidana per 100.000 penduduk mengindikasikan peluang penduduk berisiko terkena tindak pidana. Biasanya dinyatakan dalam setiap 100.000 penduduk.
 25. Selang waktu terjadi tindak pidana tahun t . Selang waktu terjadi tindak pidana tahun t mengindikasikan selang waktu terjadinya satu tindak kejahatan dengan kejahatan yang lain.
 26. Persentase penyelesaian tindak pidana. Persentase penyelesaian peristiwa tindak pidana menyatakan persentase penyelesaian tindak pidana oleh polisi. Suatu tindak pidana dinyatakan sebagai kasus yang selesai di tingkat kepolisian, apabila:
 1. berkas perkaranya sudah siap untuk diserahkan atau telah diserahkan kepada kejaksaan;
 2. dalam hal delik aduan, pengaduannya dicabut dalam tenggangwaktu yang telah ditentukan menurut undangundang;
 23. *Crime total refers to the number of criminal cases occurring during a given period.*
 24. *Crime rate. Crime rate indicates the probability of population exposed to risk of crime, expressed in every 100,000 people.*
 25. *Crime clock. Crime clock indicates the time interval of occurrence between one crime to another crime.*
 26. *Crime clearance rate. Crime clearance rate refers to percentage of crime clearance by police. A criminal case is categorized as a cleared case by police, if:

 1. All documents are ready to submit or already submitted to justice court;
 2. In the case of attense that warrants complaint, the complaint was withdraw within a given period state in the law;*

3. telah diselesaikan oleh kepolisian berdasarkan azas *plichtmatigheid* (kewajiban berdasarkan kewenangan hukum);
 4. kasus yang dimaksud tidak termasuk kompetensi kepolisian
 5. tersangka meninggal dunia;
 6. kasus kadaluwarsa.
27. Untuk mengukur kemiskinan, BPS menggunakan konsep kemampuan memenuhi kebutuhan dasar (*basic needs approach*). Dengan pendekatan ini, kemiskinan dipandang sebagai ketidakmampuan dari sisi ekonomi untuk memenuhi kebutuhan dasar makanan dan bukan makanan yang diukur dari sisi pengeluaran. Metode yang digunakan adalah menghitung Garis Kemiskinan (GK), yang terdiri dari dua komponen yaitu Garis Kemiskinan Makanan (GKM) dan Garis Kemiskinan Non-Makanan (GKNM). Penghitungan Garis Kemiskinan dilakukan dilakukan secara terpisah untuk daerah perkotaan dan perdesaan.
 28. Penduduk miskin adalah penduduk yang memiliki rata-rata pengeluaran per kapita per bulan di bawah Garis Kemiskinan.
 29. Garis Kemiskinan Makanan (GKM) merupakan nilai pengeluaran kebutuhan minimum makanan yang disetarakan dengan 2.100 kkalori per kapita per hari. Garis kemiskinan Non-Makanan
3. *The case was cleared by police based on the principle of *plichtmatigheid* (obligation on the basis of law outhority);*
 4. *The case was not the responsibility of police office;*
 5. *The suspect died;*
 6. *The case was out of date.*
27. *To measure poverty, BPS-Statistics Indonesia has used the concept of basic needs approach. Therefore, poverty is viewed as economic inability to fulfill food and non-food basic needs which are measured by consumption/expenditure. The method used is calculating poverty line, which consists of two components that are Food Poverty Line (FPL) and Non-Food Poverty Line (NFPL). The poverty line was calculated separately for urban and rural areas.*
 28. *A person whose expenditure per capita per month is below the poverty line is considered to be poor.*
 29. *The Food Poverty Line refers to the daily minimum requirement of 2,100 kcal per capita per day. The Non-Food Poverty Line refers to the minimum requirement for household necessities for clothing,*

(GKNM) adalah kebutuhan minimum untuk perumahan, sandang, pendidikan, kesehatan, dan kebutuhan dasar lainnya.

education, health, and other basic individual needs.

<https://tojouanakab.bps.go.id>

ULASAN

Data yang disajikan dalam bab ini mencakup berbagai informasi yang terangkum dalam pendidikan, kesehatan dan agama dan sosial lainnya. Dalam lingkup informasi pendidikan disajikan data antara lain; banyaknya sekolah, guru, dan murid dari pendidikan dasar hingga pendidikan atas baik negeri maupun swasta. Selain itu, disajikan juga data angka partisipasi murni dan partisipasi kasar menurut jenjang pendidikan di Kabupaten Tojo Una-Una

Pada bagian kesehatan, disajikan data banyaknya fasilitas kesehatan, tenaga kesehatan, jumlah dan jenis rumah sakit.

Pendidikan

Pendidikan merupakan salah satu hal yang paling fundamental, baik dalam kehidupan masyarakat maupun bagi pembangunan suatu negara. Oleh karena itu, kondisi pendidikan perlu selalu ditingkatkan dalam rangka memperbaiki bibit-bibit penerus bangsa. Di Indonesia, terutama dengan adanya wacana mengenai bonus demografi di tahun 2030, pendidikan mulai menarik perhatian lebih dari pemerintah. Untuk itu, data tentang pendidikan yang valid dan akurat selalu dibutuhkan.

Dalam publikasi ini, disajikan data pendidikan untuk tiap jenjang mulai dari Sekolah Dasar hingga tingkat Sekolah Menengah Atas. Data ini

DESCRIPTION

This part presents some information that covers education, health and family planning, religion, crime, and poverty. Some information that presented in education part was number of schools, teachers and students of kindergarten to senior/ vocational high school. Also, provided number of students and lecturers of public and private universities. In addition, data on net enrollment and gross enrollment rates in Tojo Una-Una Regency are also presented.

In the health section, data of the number of health facilities, health personnel, total and types of hospitals are presented.

Education

Education is one of the most fundamental things, both in community life and for the development of a country. Therefore, the condition of education should always be improved in order to improve the seeds of the nation's successors. In Indonesia, especially with the discourse on demographic bonuses in 2030, education begins to attract more attention from the government. Therefore, a valid and accurate data of education is always required.

In this publication, education data are presented for each level from elementary school to senior high school level. This data comes from the Education Office

bersumber dari Dinas Pendidikan dan Kementerian Agama Kabupaten Tojo Una-Una. Berdasarkan data tersebut, secara keseluruhan data pendidikan tahun 2020 di Kabupaten Tojo Una-Una menggambarkan :

1. Jumlah Sekolah Dasar di Kabupaten Tojo Una-Una ada sebanyak 183 unit. Adapun jumlah Madrasah Ibtidaiyah (MI) di Kabupaten Tojo Una-Una adalah 9 unit.
2. Pada jenjang Sekolah Menengah Pertama (SMP) terdapat 49 unit sekolah dengan 7.421 murid dan 476 guru. Adapun untuk Madrasah Tsanawiyah (MTs), terdapat 16 unit sekolah dengan 1.399 murid dan 168 guru.
3. Pada jenjang Sekolah Menengah Atas (SMA), terdapat 12 unit sekolah dengan 3.311 murid, 221 guru, dan rasio antara murid terhadap guru sebesar 15. Sementara itu, pada Sekolah Menengah Kejuruan terdapat 7 unit sekolah dengan 2.556 murid, 175 guru, dan rasio antara murid terhadap guru sebesar 15. Selain itu, pada Madrasah Aliyah (MA) terdapat 15 unit sekolah dengan 548 murid, 48 guru,

and the Ministry of Religion of Tojo Una-Una Regency. Based on these data, the overall education data of 2020 in Tojo UnaUna Regency illustrates :

1. *The number of elementary schools in Tojo Una-Una Regency were 183 units. While the number Madrasah Ibtidaiyah (MI) in Tojo Una-Una Regency were 9 units.*
2. *At the junior high school level, there were 49 school units with 7,421 pupils and 476 teachers. As for Madrasah Tsanawiyah (MTs), there were 16 school units with 1,399 pupils and 168 teachers.*
3. *At the senior high school level, there were 12 school units with 3,311 pupils, 221 teachers, and the ratio of pupils to teachers was 15. Meanwhile, in Vocational School there were 7 school units with 2,556 pupils, 175 teachers and the ratio of pupils to teachers was 15. In addition, there were 15 schools with 548 pupils, 48 teachers, and a pupil-toteacher ratio of 12 in Madrasah Aliyah (MA).*

dan rasio antara murid terhadap guru sebesar 12.

Kesehatan

Pada tahun 2020, Kabupaten Tojo Una-Una memiliki 2 rumah sakit yaitu 1 di Kecamatan Ampana Kota dan 1 di Kecamatan Una-Una. Selain itu juga terdapat 1 rumah sakit bersalin, 14 puskesmas, 55 pusku, 153 posyandu, 3 klinik/balai kesehatan dan 76 polindes yang tersebar di setiap kecamatan.

Tenaga kesehatan yang terdapat di Kabupaten Tojo Una-Una tahun 2019 terdiri dari 19 tenaga kedokteran, 230 tenaga keperawatan, 243 tenaga kebidanan, 24 tenaga kefarmasian dan 14 ahli gizi.

Agama

Agama merupakan unsur utama dalam kehidupan berbangsa dan bernegara karena pentingnya nilai-nilai agama dalam kehidupan ini, maka para pendiri republik tercinta ini memasukkan dasar agama dalam Pancasila yaitu sila pertama. Kabupaten Tojo Una-Una merupakan daerah yang didiami oleh berbagai suku bangsa dan agama yang berbeda-beda.

Pada tahun 2020, terdapat sebanyak 310 rumah ibadah di Kabupaten Tojo Una-Una. Ada 226 masjid, 32 mushola,

Health

In 2020, Tojo Una-Una Regency has three 2 hospital, one in Ampana Kota Subdistrict and one in Una-Una Subdistrict. Aside from that, there also were a maternity hospital, 14 public health centers, 55 public health sub centers, 153 maternal & child health center, 3 clinics, 76 village maternity that spread in each subdistrict.

The health workers in Tojo UnaUna Regency 2019 were consisted 19 medical personnel, 230 nursing personnel, 243 midwifery personnel, 24 pharmacy personnel and 14 other Nutritionists personnel.

Religion

Religion is one of the essential element in life of nation and state, because the religious values was quite important in this life, hence all founders of this beloved republic put into religion base in Pancasila as first principle. Tojo Una-Una Regency was inhabited by various tribes and different religion.

In 2020, there are 310 houses of worship in Tojo Una-Una Regency. There are 226 mosques, 32 prayer rooms,

42 gereja Protestan, 3 gereja Katolik dan 7 pura. Masjid terbanyak ada di Kecamatan Ampana Tete Selatan yaitu sebanyak 32, gereja Protestan terbanyak ada di Kecamatan Ulubongka yaitu sebanyak 16, dan pura terbanyak ada di Kecamatan Ampana Tete yaitu sebanyak 4.

3 Catholic churches and 7 temples. The largest number of mosque was in Ampana Tete subdistrict which was 32 mosques, the largest number of Protestan churchs was in Ulubongka subdistrict which was 16, and the largest number of temples were in Ampana Tete subdistrict which was 4.

<https://tojoenakab.bps.go.id>

4.1 PENDIDIKAN EDUCATION

Tabel 4.1.1 Jumlah Sekolah, Guru, dan Murid Taman Kanak-Kanak (TK) di Bawah Kementerian Pendidikan dan Kebudayaan Menurut Kecamatan di Kabupaten Tojo Una-Una, 2019/2020 dan 2020/2021
Number of Schools, Teachers, and Pupils in Kindergarten Under The Ministry of Education and Culture by Subdistrict in Tojo Una-Una Regency, 2019/2020 and 2020/2021

Kecamatan Subdistrict	Sekolah/Schools					
	Negeri/Public		Swasta/Private		Jumlah/Total	
	2019/2020	2020/2021	2019/2020	2020/2021	2019/2020	2020/2021
(1)	(2)	(3)	(4)	(5)	(6)	(7)
Tojo Barat	1	1	11	10	12	11
Tojo	-	-	15	15	15	15
Ulubongka	1	1	15	14	16	15
Ampana Tete	1	1	12	12	13	13
Ampana Kota	-	-	14	14	14	14
Ratolindo	1	1	15	15	16	16
Una-Una	-	-	7	7	7	7
Batudaka	-	-	3	3	3	3
Togean	-	-	3	3	3	3
Walea Kepulauan	-	-	8	8	8	8
Walea Besar	1	1	4	4	5	5
Talatako	-	-	1	1	1	1
Tojo Una-Una	5	5	108	106	113	111

Lanjutan Tabel/*Continued Table 4.1.1*

Kecamatan Subdistrict	Guru ¹ /Teachers ¹					
	Negeri/Public		Swasta/Private		Jumlah/Total	
	2019/2020	2020/2021	2019/2020	2020/2021	2019/2020	2020/2021
(1)	(8)	(9)	(10)	(11)	(12)	(13)
Tojo Barat	2	1	17	22	19	23
Tojo	-	-	28	44	28	44
Ulubongka	3	3	35	45	38	48
Ampana Tete	5	7	33	34	38	41
Ampana Kota	-	-	45	62	45	62
Ratolindo	1	4	54	70	55	74
Una-Una	-	-	13	20	13	20
Batudaka	-	-	5	7	5	7
Togean	-	-	7	8	7	8
Walea Kepulauan	-	-	37	34	37	34
Walea Besar	4	5	12	14	16	19
Talatakko	-	-	6	5	6	5
Tojo Una-Una	15	20	292	365	307	385

Lanjutan Tabel/*Continued Table 4.1.1*

Kecamatan Subdistrict	Murid/Pupils					
	Negeri/Public		Swasta/Private		Jumlah/Total	
	2019/2020	2020/2021	2019/2020	2020/2021	2019/2020	2020/2021
(1)	(14)	(15)	(16)	(17)	(18)	(19)
Tojo Barat	14	5	163	165	177	170
Tojo	-	-	379	391	379	391
Ulubongka	27	24	478	408	505	432
Ampana Tete	65	59	477	430	542	489
Ampana Kota	-	-	603	677	603	677
Ratolindo	23	19	724	623	747	642
Una-Una	-	-	172	179	172	179
Batudaka	-	-	88	102	88	102
Togean	-	-	118	108	118	108
Walea Kepulauan	-	-	456	448	456	448
Walea Besar	42	42	174	143	216	185
Talatako	-	-	98	108	98	108
Tojo Una-Una	171	149	3 930	3 782	4 101	3 931

Catatan/Note: ¹ Jumlah guru termasuk kepala sekolah dan guru/The total of teachers including headmaster and teacher

Sumber/Source: Kementerian Pendidikan dan Kebudayaan, Data Semester Ganjil/Ministry of Educations and Culture, Odd Semester Data

Tabel
Table 4.1.2

Jumlah Sekolah, Guru, dan Murid Raudatul Athfal (RA) di Bawah Kementerian Agama Menurut Kecamatan di Kabupaten Tojo Una-Una, 2019/2020 dan 2020/2021
Number of Schools, Teachers, and Pupils in Raudatul Athfal (RA) Under The Ministry of Religious Affairs by Subdistrict in Tojo Una-Una Regency, 2019/2020 and 2020/2021

Kecamatan Subdistrict	Sekolah/Schools		Guru/Teachers		Murid/Pupils	
	2019/2020	2020/2021	2019/2020	2020/2021	2019/2020	2020/2021
(1)	(2)	(3)	(4)	(5)	(6)	(7)
Tojo Barat	1	2	12	6	-	43
Tojo	1	1	11	3	-	19
Ulubongka	-	-	-	-	-	-
Ampana Tete	1	6	31	11	360	282
Ampana Kota	-	2	-	8	-	99
Ratolindo	-	2	21	7	-	108
Una-Una	-	1	-	3	-	42
Batudaka	-	-	-	-	-	-
Togean	-	-	-	-	-	-
Walea Kepulauan	1	1	11	2	-	13
Walea Besar	-	-	-	-	-	-
Talatako	-	-	-	-	-	-
Tojo Una-Una	4	15	86	40	360	606

Catatan/Note: Seluruh Raudatul Athfal (RA) berstatus swasta/All Raudatul Athfal (RA) are private

Sumber/Source: Kementerian Agama, Data Semester Ganjil/Ministry of Religious Affairs, Odd Semester Data

Tabel
Table 4.1.3

**Jumlah Sekolah, Guru, dan Murid Sekolah Dasar (SD)
di Bawah Kementerian Pendidikan dan Kebudayaan
Menurut Kecamatan di Kabupaten Tojo Una-Una,
2019/2020 dan 2020/2021**
*Number of Schools, Teachers, and Pupils in Primary Schools
Under The Ministry of Education and Culture by Subdistrict
in Tojo Una-Una Regency, 2019/2020 and 2020/2021*

Kecamatan Subdistrict	Sekolah/Schools					
	Negeri/Public		Swasta/Private		Jumlah/Total	
	2019/2020	2020/2021	2019/2020	2020/2021	2019/2020	2020/2021
(1)	(2)	(3)	(4)	(5)	(6)	(7)
Tojo Barat	14	14	1	1	15	15
Tojo	21	20	-	-	21	20
Ulubongka	21	22	1	1	22	23
Ampana Tete	26	25	-	-	26	25
Ampana Kota	14	14	-	-	14	14
Ratulindo	16	16	-	-	16	16
Una-Una	11	11	-	-	11	11
Batudaka	10	10	-	-	10	10
Togean	20	20	-	-	20	20
Walea Kepulauan	9	9	-	-	9	9
Walea Besar	11	11	-	-	11	11
Talatako	8	8	-	-	8	8
Tojo Una-Una	181	180	2	2	183	182

Lanjutan Tabel/Continued Table 4.1.3

Kecamatan Subdistrict	Guru ¹ /Teachers ¹					
	Negeri/Public		Swasta/Private		Jumlah/Total	
	2019/2020	2020/2021	2019/2020	2020/2021	2019/2020	2020/2021
(1)	(8)	(9)	(10)	(11)	(12)	(13)
Tojo Barat	125	142	9	6	134	148
Tojo	167	184	-	-	167	184
Ulubongka	161	175	9	6	170	181
Ampana Tete	236	233	-	-	236	233
Ampana Kota	161	175	-	-	161	175
Ratolindo	181	190	-	-	181	190
Una-Una	74	83	-	-	74	83
Batudaka	61	65	-	-	61	65
Togean	105	124	-	-	105	124
Walea Kepulauan	73	83	-	-	73	83
Walea Besar	71	78	-	-	71	78
Talatako	53	64	-	-	53	64
Tojo Una-Una	1 468	1 596	18	12	1 486	1 608

Lanjutan Tabel/*Continued Table 4.1.3*

Kecamatan Subdistrict	Murid/Pupils					
	Negeri/Public		Swasta/Private		Jumlah/Total	
	2019/2020	2020/2021	2019/2020	2020/2021	2019/2020	2020/2021
(1)	(14)	(15)	(16)	(17)	(18)	(19)
Tojo Barat	1 178	1 172	139	124	1 317	1 296
Tojo	1 523	1 507	-	-	1 523	1 507
Ulubongka	2 224	2 025	113	113	2 337	2 138
Ampana Tete	3 019	2 904	-	-	3 019	2 904
Ampana Kota	2 455	2 388	-	-	2 455	2 388
Ratolindo	2 878	2 825	-	-	2 878	2 825
Una-Una	1 053	1 009	-	-	1 053	1 009
Batudaka	808	748	-	-	808	748
Togean	1 429	1 376	-	-	1 429	1 376
Walea Kepulauan	807	757	-	-	807	757
Walea Besar	813	583	-	-	813	583
Talatako	1 050	1 025	-	-	1 050	1 025
Tojo Una-Una	19 237	18 319	252	237	19 489	18 556

Catatan/Note: ¹ Jumlah guru termasuk kepala sekolah dan guru/*The total of teachers including headmaster and teacher*

Sumber/Source: Kementerian Pendidikan dan Kebudayaan, Data Semester Ganjil/*Ministry of Educations and Culture, Odd Semester Data*

Tabel 4.1.4 Jumlah Sekolah, Guru, dan Murid Madrasah Ibtidaiyah (MI) di Bawah Kementerian Agama Menurut Kecamatan Menurut Kecamatan di Kabupaten Tojo Una-Una, 2019/2020 dan 2020/2021
Number of Schools, Teachers, and Pupils in Madrasah Ibtidaiyah (MI) Under The Ministry of Religious Affairs by Subdistrict in Tojo Una-Una Regency, 2019/2020 and 2020/2021

Kecamatan Subdistrict	Sekolah/Schools					
	Negeri/Public		Swasta/Private		Jumlah/Total	
	2019/2020	2020/2021	2019/2020	2020/2021	2019/2020	2020/2021
(1)	(2)	(3)	(4)	(5)	(6)	(7)
Tojo Barat	-	-	1	1	1	1
Tojo	-	-	-	1	-	1
Ulubongka	-	-	-	-	-	-
Ampana Tete	-	-	4	4	4	4
Ampana Kota	-	-	-	1	-	1
Ratulindo	1	1	2	1	3	2
Una-Una	-	-	1	1	1	1
Batudaka	-	-	-	-	-	-
Togean	-	-	-	-	-	-
Walea Kepulauan	-	-	-	-	-	-
Walea Besar	-	-	-	-	-	-
Talatako	-	-	-	-	-	-
Tojo Una-Una	1	1	8	9	9	10

Lanjutan Tabel/Continued Table 4.1.4

Kecamatan Subdistrict	Guru/Teachers					
	Negeri/Public		Swasta/Private		Jumlah/Total	
	2019/2020	2020/2021	2019/2020	2020/2021	2019/2020	2020/2021
(1)	(8)	(9)	(10)	(11)	(12)	(13)
Tojo Barat	-	-	12	10	12	10
Tojo	-	-	-	10	-	10
Ulubongka	-	-	11	-	11	-
Ampana Tete	17	-	22	22	39	22
Ampana Kota	-	-	-	10	-	10
Ratulindo	-	15	24	9	24	24
Una-Una	-	-	3	7	3	7
Batudaka	-	-	-	-	-	-
Togean	-	-	-	-	-	-
Walea Kepulauan	-	-	-	-	-	-
Walea Besar	-	-	-	-	-	-
Talatakko	-	-	-	-	-	-
Tojo Una-Una	17	15	72	68	89	83

Lanjutan Tabel/*Continued Table 4.1.4*

Kecamatan Subdistrict	Murid/Pupils					
	Negeri/Public		Swasta/Private		Jumlah/Total	
	2019/2020	2020/2021	2019/2020	2020/2021	2019/2020	2020/2021
(1)	(14)	(15)	(16)	(17)	(18)	(19)
Tojo Barat	-	-	53	49	53	49
Tojo	-	-	-	53	-	53
Ulubongka	-	-	43	-	43	-
Ampana Tete	-	-	237	233	237	233
Ampana Kota	-	-	-	222	-	222
Ratolindo	183	189	239	58	422	247
Una-Una	-	-	43	1	43	1
Batudaka	-	-	-	-	-	-
Togean	-	-	-	-	-	-
Walea Kepulauan	-	-	-	-	-	-
Walea Besar	-	-	-	-	-	-
Talatako	-	-	-	-	-	-
Tojo Una-Una	183	189	615	616	798	805

Catatan/Note:

Sumber/Source: Kementerian Agama, Data Semester Ganjil/Ministry of Religious Affairs, Odd Semester Data

Tabel
Table 4.1.5

Jumlah Sekolah, Guru, dan Murid Sekolah Menengah Pertama (SMP) di Bawah Kementerian Pendidikan dan Kebudayaan Menurut Kecamatan di Kabupaten Tojo Una-Una, 2019/2020 dan 2020/2021
Number of Schools, Teachers, and Pupils in Lower Secondary Schools Under The Ministry of Education and Culture by Subdistrict in Tojo Una-Una Regency, 2019/2020 and 2020/2021

Kecamatan Subdistrict	Sekolah/Schools					
	Negeri/Public		Swasta/Private		Jumlah/Total	
	2019/2020	2020/2021	2019/2020	2020/2021	2019/2020	2020/2021
(1)	(2)	(3)	(4)	(5)	(6)	(7)
Tojo Barat	3	3	1	1	4	4
Tojo	5	5	-	-	5	5
Ulubongka	7	7	1	1	8	8
Ampana Tete	7	7	-	-	7	7
Ampana Kota	3	3	1	1	4	4
Ratolindo	2	2	-	1	2	3
Una-Una	3	3	-	-	3	3
Batudaka	2	2	-	-	2	2
Togean	3	4	-	-	3	4
Walea Kepulauan	3	3	1	1	4	4
Walea Besar	3	3	-	-	3	3
Talatako	3	3	-	-	3	3
Tojo Una-Una	44	45	4	5	48	50

Lanjutan Tabel/*Continued Table 4.1.5*

Kecamatan Subdistrict	Guru ¹ /Teachers ¹					
	Negeri/Public		Swasta/Private		Jumlah/Total	
	2019/2020	2020/2021	2019/2020	2020/2021	2019/2020	2020/2021
(1)	(8)	(9)	(10)	(11)	(12)	(13)
Tojo Barat	37	38	9	10	46	48
Tojo	44	48	-	-	44	48
Ulubongka	53	63	5	-	58	63
Ampana Tete	82	85	-	-	82	85
Ampana Kota	77	78	9	10	86	88
Ratolindo	47	57	8	7	55	64
Una-Una	22	23	-	-	22	23
Batudaka	11	16	-	-	11	16
Togean	18	21	-	-	18	21
Walea Kepulauan	14	19	8	10	22	29
Walea Besar	19	24	-	-	19	24
Talatakko	13	22	-	-	13	22
Tojo Una-Una	437	494	39	37	476	531

Lanjutan Tabel/*Continued Table 4.1.5*

Kecamatan Subdistrict	Murid/Pupils					
	Negeri/Public		Swasta/Private		Jumlah/Total	
	2019/2020	2020/2021	2019/2020	2020/2021	2019/2020	2020/2021
(1)	(14)	(15)	(16)	(17)	(18)	(19)
Tojo Barat	480	420	90	94	570	514
Tojo	559	563	-	-	559	563
Ulubongka	813	804	1	-	814	804
Ampana Tete	1 199	1 214	-	-	1199	1 214
Ampana Kota	1 400	1 368	41	38	1441	1 406
Ratolino	847	869	41	37	888	906
Una-Una	473	457	-	-	473	457
Batudaka	196	226	-	-	196	226
Togean	416	393	-	-	416	393
Walea Kepulauan	213	207	92	96	305	303
Walea Besar	280	272	-	-	280	272
Talatako	280	279	-	-	280	279
Tojo Una-Una	7 156	7 072	265	265	7 421	7 337

Catatan/Note: ¹ Jumlah guru termasuk kepala sekolah dan guru/*The total of teachers including headmaster and teacher*

Sumber/Source: Kementerian Pendidikan dan Kebudayaan, Data Semester Ganjil/*Ministry of Educations and Culture, Odd Semester Data*

Tabel
Table 4.1.6

Jumlah Sekolah, Guru, dan Murid Madrasah Tsanawiyah (MTs) di Bawah Kementerian Agama Menurut Kecamatan di Kabupaten Tojo Una-Una, 2019/2020 dan 2020/2021
Number of Schools, Teachers, and Pupils in Madrasah Tsanawiyah (MTs) Under The Ministry of Religious Affairs by Subdistrict in Tojo Una-Una Regency , 2019/2020 and 2020/2021

Kecamatan Subdistrict	Sekolah/Schools					
	Negeri/Public		Swasta/Private		Jumlah/Total	
	2019/2020	2020/2021	2019/2020	2020/2021	2019/2020	2020/2021
(1)	(2)	(3)	(4)	(5)	(6)	(7)
Tojo Barat	-	-	1	1	1	1
Tojo	-	-	2	2	2	2
Ulubongka	-	-	1	1	1	1
Ampana Tete	-	-	3	4	3	4
Ampana Kota	-	-	1	1	1	1
Ratolindo	1	1	2	2	3	3
Una-Una	1	1	1	1	2	2
Batudaka	-	-	1	-	1	-
Togean	-	-	1	1	1	1
Walea Kepulauan	-	-	1	1	1	1
Walea Besar	-	-	-	-	-	-
Talatak	-	-	-	-	-	-
Tojo Una-Una	2	2	14	14	16	16

Lanjutan Tabel/*Continued Table* 4.1.6

Kecamatan Subdistrict	Guru/Teachers					
	Negeri/Public		Swasta/Private		Jumlah/Total	
	2019/2020	2020/2021	2019/2020	2020/2021	2019/2020	2020/2021
(1)	(8)	(9)	(10)	(11)	(12)	(13)
Tojo Barat	-	-	10	10	10	10
Tojo	-	-	20	21	20	21
Ulubongka	-	-	12	13	12	13
Ampana Tete	-	-	40	45	40	45
Ampana Kota	-	-	7	9	7	9
Ratolindo	18	19	22	26	40	45
Una-Una	9	12	-	10	9	22
Batudaka	-	-	16	-	16	-
Togean	-	-	8	11	8	11
Walea Kepulauan	-	-	6	7	6	7
Walea Besar	-	-	-	-	-	-
Talatako	-	-	-	-	-	-
Tojo Una-Una	27	31	141	152	168	183

Lanjutan Tabel/*Continued Table 4.1.6*

Kecamatan Subdistrict	Murid/Pupils					
	Negeri/Public		Swasta/Private		Jumlah/Total	
	2019/2020	2020/2021	2019/2020	2020/2021	2019/2020	2020/2021
(1)	(14)	(15)	(16)	(17)	(18)	(19)
Tojo Barat	-	-	150	132	150	132
Tojo	-	-	194	200	194	200
Ulubongka	-	-	120	101	120	101
Ampana Tete	-	-	319	368	319	368
Ampana Kota	-	-	92	108	92	108
Ratolindo	-	235	241	237	241	472
Una-Una	-	154	169	26	169	180
Batudaka	-	-	38	-	38	-
Togean	-	-	-	25	-	25
Walea Kepulauan	-	-	32	54	32	54
Walea Besar	-	-	44	-	44	-
Talatakko	-	-	-	-	-	-
Tojo Una-Una	-	389	1 399	1 251	1 399	1 640

Catatan/Note:

Sumber/Source: Kementerian Agama, Data Semester Ganjil/Ministry of Religious Affairs, Odd Semester Data

Tabel 4.1.7
Table

Jumlah Sekolah, Guru, dan Murid Sekolah Menengah Atas (SMA) di Bawah Kementerian Pendidikan dan Kebudayaan Menurut Kecamatan di Kabupaten Tojo Una-Una, 2019/2020 dan 2020/2021
Number of Schools, Teachers, and Pupils in Upper Secondary Schools Under The Ministry of Education and Culture by Subdistrict in Tojo Una-Una Regency, 2019/2020 and 2020/2021

Kecamatan Subdistrict	Sekolah/Schools					
	Negeri/Public		Swasta/Private		Jumlah/Total	
	2019/2020	2020/2021	2019/2020	2020/2021	2019/2020	2020/2021
(1)	(2)	(3)	(4)	(5)	(6)	(7)
Tojo Barat	-	-	-	-	-	-
Tojo	2	2	-	-	2	2
Ulubongka	1	2	1	1	2	3
Ampana Tete	1	1	-	-	1	1
Ampana Kota	1	2	1	1	2	3
Ratolindo	-	-	-	-	-	-
Una-Una	1	1	-	-	1	1
Batudaka	1	1	-	-	1	1
Togean	1	1	-	-	1	1
Walea Kepulauan	1	1	-	-	1	1
Walea Besar	1	1	-	-	1	1
Talatako	-	-	-	-	-	-
Tojo Una-Una	10	12	2	2	12	14

Lanjutan Tabel/Continued Table 4.1.7

Kecamatan Subdistrict	Guru ¹ /Teachers ¹					
	Negeri/Public		Swasta/Private		Jumlah/Total	
	2019/2020	2020/2021	2019/2020	2020/2021	2019/2020	2020/2021
(1)	(8)	(9)	(10)	(11)	(12)	(13)
Tojo Barat	-	-	-	-	-	-
Tojo	36	41	-	-	36	41
Ulubongka	19	33	7	8	26	41
Ampana Tete	7	11	-	-	-	11
Ampana Kota	58	72	11	15	69	87
Ratolindo	-	-	-	-	-	-
Una-Una	25	24	-	-	25	24
Batudaka	14	13	-	-	14	13
Togean	18	18	-	-	18	18
Walea Kepulauan	15	15	-	-	15	15
Walea Besar	11	11	-	-	11	11
Talatak	-	-	-	-	-	-
Tojo Una-Una	203	238	18	23	214	261

Lanjutan Tabel/*Continued Table 4.1.7*

Kecamatan Subdistrict	Murid/ <i>Pupils</i>					
	Negeri/ <i>Public</i>		Swasta/ <i>Private</i>		Jumlah/ <i>Total</i>	
	2019/2020	2020/2021	2019/2020	2020/2021	2019/2020	2020/2021
(1)	(14)	(15)	(16)	(17)	(18)	(19)
Tojo Barat	-	-	-	-	-	-
Tojo	614	685	-	-	614	685
Ulubongka	241	399	92	106	333	505
Ampana Tete	158	220	-	-	158	220
Ampana Kota	984	1 112	75	52	1059	1 164
Ratolindo	-	-	-	-	-	-
Una-Una	447	478	-	-	447	478
Batudaka	128	154	-	-	128	154
Togean	222	233	-	-	222	233
Walea Kepulauan	188	189	-	-	188	189
Walea Besar	162	191	-	-	162	191
Talatak	-	-	-	-	-	-
Tojo Una-Una	3 144	3 661	167	158	3 311	3 819

Catatan/*Note*: ¹ Jumlah guru termasuk kepala sekolah dan guru/*The total of teachers including headmaster and teacher*

Sumber/*Source*: Kementerian Pendidikan dan Kebudayaan, Data Semester Ganjil/*Ministry of Educations and Culture, Odd Semester Data*

Tabel
Table 4.1.8

Jumlah Sekolah, Guru, dan Murid Sekolah Menengah Kejuruan (SMK) di Bawah Kementerian Pendidikan dan Kebudayaan Menurut Kecamatan di Kabupaten Tojo Una-Una, 2019/2020 dan 2020/2021
Number of Schools, Teachers, and Pupils in Vocational High Schools Under The Ministry of Education and Culture by Subdistrict in Tojo Una-Una Regency, 2019/2020 and 2020/2021

Kecamatan Subdistrict	Sekolah/Schools					
	Negeri/Public		Swasta/Private		Jumlah/Total	
	2019/2020	2020/2021	2019/2020	2020/2021	2019/2020	2020/2021
(1)	(2)	(3)	(4)	(5)	(6)	(7)
Tojo Barat	1	1	-	-	1	1
Tojo	-	-	-	-	-	-
Ulubongka	-	-	-	-	-	-
Ampana Tete	1	1	-	-	1	1
Ampana Kota	3	3	1	1	4	4
Ratolindo	1	1	-	-	1	1
Una-Una	-	-	-	-	-	-
Batudaka	-	-	-	-	-	-
Togean	-	-	-	-	-	-
Walea Kepulauan	-	-	-	-	-	-
Walea Besar	-	-	-	-	-	-
Talatako	-	-	-	-	-	-
Tojo Una-Una	6	6	1	1	7	7

Lanjutan Tabel/*Continued Table* 4.1.8

Kecamatan Subdistrict	Guru ¹ /Teachers ¹					
	Negeri/Public		Swasta/Private		Jumlah/Total	
	2019/2020	2020/2021	2019/2020	2020/2021	2019/2020	2020/2021
(1)	(8)	(9)	(10)	(11)	(12)	(13)
Tojo Barat	23	20	-	-	23	20
Tojo	-	-	-	-	-	-
Ulubongka	-	-	-	-	-	-
Ampana Tete	15	17	-	-	15	17
Ampana Kota	57	66	26	30	83	96
Ratolindo	54	58	-	-	54	58
Una-Una	-	-	-	-	-	-
Batudaka	-	-	-	-	-	-
Togean	-	-	-	-	-	-
Walea Kepulauan	-	-	-	-	-	-
Walea Besar	-	-	-	-	-	-
Talatako	-	-	-	-	-	-
Tojo Una-Una	149	161	26	30	175	191

Lanjutan Tabel/Continued Table 4.1.8

Kecamatan Subdistrict	Murid/Pupils					
	Negeri/Public		Swasta/Private		Jumlah/Total	
	2019/2020	2020/2021	2019/2020	2020/2021	2019/2020	2020/2021
(1)	(14)	(15)	(16)	(17)	(18)	(19)
Tojo Barat	203	170	-	-	203	170
Tojo	-	-	-	-	-	-
Ulubongka	-	-	-	-	-	-
Ampana Tete	222	261	-	-	222	261
Ampana Kota	590	559	683	640	1 273	1 199
Ratolindo	858	909	-	-	858	909
Una-Una	-	-	-	-	-	-
Batudaka	-	-	-	-	-	-
Togean	-	-	-	-	-	-
Walea Kepulauan	-	-	-	-	-	-
Walea Besar	-	-	-	-	-	-
Talatako	-	-	-	-	-	-
Tojo Una-Una	1 873	1 899	683	640	2 556	2 539

Catatan/Note: 1 Guru yang mengajar di 2 sekolah atau lebih dihitung di masing-masing sekolah. Jumlah guru termasuk kepala sekolah dan guru/The teacher who taught in two schools or more counted in every school. The total of teachers including headmaster and teacher

Sumber/Source: Kementerian Pendidikan dan Kebudayaan, Sistem Data Pokok Pendidikan, data semester ganjil laporan sampai dengan 2020/Ministry of Educations and Culture, Basic Education Data System, odd semester report data up to 2020

Tabel
Table 4.1.9

Jumlah Sekolah, Guru, dan Murid Madrasah Aliyah (MA) di Bawah Kementerian Agama Menurut Kecamatan di Kabupaten Tojo Una-Una, 2019/2020 dan 2020/2021
Number of Schools, Teachers, and Pupils in Madrasah Aliyah (MA) Under the Ministry of Religious Affairs by Subdistrict in Tojo Una-Una Regency, 2019/2020 and 2020/2021

Kecamatan Subdistrict	Sekolah/Schools					
	Negeri/Public		Swasta/Private		Jumlah/Total	
	2019/2020	2020/2021	2019/2020	2020/2021	2019/2020	2020/2021
(1)	(2)	(3)	(4)	(5)	(6)	(7)
Tojo Barat	-	-	3	1	3	1
Tojo	-	-	-	1	-	1
Ulubongka	-	-	-	-	-	-
Ampana Tete	-	1	4	1	4	2
Ampana Kota	-	-	1	1	1	1
Ratolindo	-	-	4	1	4	1
Una-Una	-	-	1	-	1	-
Batudaka	-	-	1	-	1	-
Togean	-	-	-	-	-	-
Walea Kepulauan	-	-	1	1	1	1
Walea Besar	-	-	-	-	-	-
Talatako	-	-	-	-	-	-
Tojo Una-Una	-	1	15	6	15	7

Lanjutan Tabel/Continued Table 4.1.9

Kecamatan Subdistrict	Guru/Teachers					
	Negeri/Public		Swasta/Private		Jumlah/Total	
	2019/2020	2020/2021	2019/2020	2020/2021	2019/2020	2020/2021
(1)	(8)	(9)	(10)	(11)	(12)	(13)
Tojo Barat	-	-	10	11	10	11
Tojo	-	-	-	9	-	9
Ulubongka	-	-	-	-	-	-
Ampana Tete	-	27	17	9	17	36
Ampana Kota	-	-	5	17	5	17
Ratolindo	-	-	12	14	12	14
Una-Una	-	-	-	-	-	-
Batudaka	-	-	3	-	3	-
Togean	-	-	-	-	-	-
Walea Kepulauan	-	-	1	7	1	7
Walea Besar	-	-	-	-	-	-
Talatako	-	-	-	-	-	-
Tojo Una-Una	-	27	48	67	48	94

Lanjutan Tabel/*Continued Table* 4.1.9

Kecamatan Subdistrict	Murid/Pupils					
	Negeri/Public		Swasta/Private		Jumlah/Total	
	2019/2020	2020/2021	2019/2020	2020/2021	2019/2020	2020/2021
(1)	(14)	(15)	(16)	(17)	(18)	(19)
Tojo Barat	-	-	69	137	69	137
Tojo	-	-	-	92	-	92
Ulubongka	-	-	-	-	-	-
Ampana Tete	-	352	245	73	245	425
Ampana Kota	-	-	68	207	68	207
Ratolindo	-	-	118	62	118	62
Una-Una	-	-	-	-	-	-
Batudaka	-	-	30	-	30	-
Togean	-	-	-	-	-	-
Walea Kepulauan	-	-	18	79	18	79
Walea Besar	-	-	-	-	-	-
Talatako	-	-	-	-	-	-
Tojo Una-Una	-	352	548	650	548	1 002

Catatan/Note: ...

Sumber/Source: Kementerian Agama, Data Semester Ganjil/Ministry of Religious Affairs, Odd Semester Data

Tabel
Table 4.1.10

Jumlah Desa¹/Kelurahan yang Memiliki Fasilitas Sekolah Menurut Kecamatan dan Tingkat Pendidikan di Kabupaten Tojo Una-Una, 2018–2020
Number of Villages¹/Kelurahan Having Educational Facilities by Subdistrict and Educational Level in Tojo Una-Una Regency, 2018–2020

Kecamatan Subdistrict	SD Primary School		
	2018	2019	2020
(1)	(2)	(3)	(4)
Tojo Barat	13	13	13
Tojo	16	16	16
Ulubongka	16	16	16
Ampana Tete	20	20	20
Ampana Kota	10	10	10
Ratolindo	9	9	9
Una-Una	9	9	9
Batudaka	9	9	9
Togean	16	16	16
Walea Kepulauan	9	9	9
Walea Besar	8	8	8
Talatako	6	6	6
Tojo Una-Una	141	141	141

Lanjutan Tabel/*Continued Table* 4.1.10

Kecamatan Subdistrict	SMP Junior High School		
	2018	2019	2020
(1)	(5)	(6)	(7)
Tojo Barat	5	5	5
Tojo	5	5	5
Ulubongka	8	8	8
Ampana Tete	9	9	9
Ampana Kota	3	4	4
Ratolindo	5	5	5
Una-Una	4	4	4
Batudaka	3	3	3
Togean	5	5	5
Walea Kepulauan	5	5	5
Walea Besar	3	3	3
Talatako	3	3	3
Tojo Una-Una	58	59	59

Lanjutan Tabel/*Continued Table* 4.1.10

Kecamatan Subdistrict	SMA Senior High School		
	2018	2019	2020
(1)	(8)	(9)	(10)
Tojo Barat	1	1	1
Tojo	2	2	2
Ulubongka	2	2	3
Ampana Tete	4	3	3
Ampana Kota	2	2	2
Ratolindo	2	3	3
Una-Una	1	1	1
Batudaka	2	1	1
Togean	1	1	1
Walea Kepulauan	2	2	2
Walea Besar	1	1	1
Talatako	1	1	1
Tojo Una-Una	21	20	21

Lanjutan Tabel/*Continued Table* 4.1.10

Kecamatan <i>Subdistrict</i>	SMK <i>Vocational School</i>		
	2018	2019	2020
(1)	(11)	(12)	(13)
Tojo Barat	1	1	1
Tojo	–	–	–
Ulubongka	–	–	–
Ampana Tete	1	1	1
Ampana Kota	4	4	4
Ratolindo	1	1	1
Una-Una	–	–	–
Batudaka	–	–	–
Togean	–	–	–
Walea Kepulauan	–	–	–
Walea Besar	–	–	–
Talatako	–	–	–
Tojo Una-Una	7	7	7

Lanjutan Tabel/Continued Table 4.1.10

Kecamatan Subdistrict	Perguruan Tinggi University		
	2018	2019	2020
(1)	(14)	(15)	(16)
Tojo Barat	–	–	–
Tojo	–	–	–
Ulubongka	–	–	–
Ampana Tete	–	–	–
Ampana Kota	–	–	–
Ratolindo	–	–	–
Una-Una	–	–	–
Batudaka	–	–	–
Togean	–	–	–
Walea Kepulauan	–	–	–
Walea Besar	–	–	–
Talatako	–	–	–
Tojo Una-Una	–	–	–

Catatan/Note: ¹ Desa pada tabel ini termasuk Unit Permukiman Transmigrasi (UPT) yang masih dibina oleh kementerian terkait dan nagari di Provinsi Sumatera Barat/Villages in this table include Transmigration Settlement Unit which is still fostered by the relevant ministries and the nagari in the Province of Sumatera Barat

Sumber/Source: BPS, Pendataan Potensi Desa (Podes)/ BPS-Statistics Indonesia, Village Potential Data Collection

Tabel
Table 4.1.11

Angka Partisipasi Murni (APM) dan Angka Partisipasi Kasar (APK) Menurut Jenjang Pendidikan di Kabupaten Tojo Una-Una, 2019 dan 2020
Net Participation Rates and Gross Participation Rates by Educational Level in Tojo Una-Una Regency, 2019 and 2020

Jenjang Pendidikan Educational Level	Angka Partisipasi Murni (APM) Net Participation Rates		Angka Partisipasi Kasar (APK) Gross Participation Rates	
	2019	2020	2019	2020
(1)	(2)	(3)	(4)	(5)
SD/MI/Sederajat Primary School	98,55	98,94	109,72	107,91
SMP/MTs/ Sederajat Lower Secondary School	71,04	70,91	79,08	80,23
SMA/SMK/MA/Sederajat Upper Secondary School	61,68	63,33	88,66	88,62

Catatan/Note: ...

Sumber/Source: BPS, Survei Sosial Ekonomi Nasional (Susenas)/BPS-Statistics Indonesia, National Socioeconomic Survey

Tabel 4.1.12 **Persentase Penduduk Berumur 15 Tahun ke Atas yang Melek Huruf Menurut Kelompok Umur di Kabupaten Tojo Una-Una, 2019 dan 2020**
Table 4.1.12 **Percentage of Literate People Aged 15 Years and Over by Age Group in Tojo Una-Una Regency, 2019 and 2020**

Kelompok Umur <i>Age Group</i>	2019	2020
(1)	(2)	(3)
15–19	100,00	100,00
20–24	100,00	100,00
25–29	100,00	100,00
30–34	98,00	99,14
35–39	99,12	99,28
40–44	100,00	100,00
45–49	100,00	100,00
50+	99,17	98,32
Jumlah/Total	99,48	99,40
15–24	100,00	100,00
15–44	99,52	99,74
15+	99,48	99,40
45+	99,39	98,76

Catatan/Note: ...

Sumber/Source: BPS, Survei Sosial Ekonomi Nasional (Susenas)/BPS-Statistics Indonesia, National Socioeconomic Survey

4.2 KESEHATAN HEALTH

Tabel 4.2.1 **Jumlah Desa¹/Kelurahan Yang Memiliki Sarana Kesehatan Menurut Kecamatan di Kabupaten Tojo Una-Una, 2018–2020**
Number of Villages¹/Kelurahan Having Health Facilities by Subdistrict in Tojo Una-Una Regency, 2018–2020

Kecamatan Subdistrict	Rumah Sakit Hospital		
	2018	2019	2020
(1)	(2)	(3)	(4)
Tojo Barat	–	–	–
Tojo	–	–	–
Ulubongka	–	–	–
Ampana Tete	–	–	–
Ampana Kota	1	1	1
Ratolindo	–	–	–
Una-Una	1	1	1
Batudaka	–	–	–
Togean	–	–	–
Walea Kepulauan	–	–	–
Walea Besar	–	–	–
Talatako	–	–	–
Tojo Una-Una	2	2	2

Lanjutan Tabel/*Continued Table 4.2.1*

Kecamatan <i>Subdistrict</i>	Rumah Sakit Bersalin <i>Maternity Hospital</i>		
	2018	2019	2020
(1)	(5)	(6)	(7)
Tojo Barat	–	–	–
Tojo	–	–	–
Ulubongka	–	–	–
Ampana Tete	–	–	–
Ampana Kota	–	–	–
Ratolindo	1	–	–
Una-Una	–	–	–
Batudaka	–	–	–
Togean	–	–	–
Walea Kepulauan	–	–	–
Walea Besar	–	–	–
Talatako	–	–	–
Tojo Una-Una	1	–	–

Lanjutan Tabel/*Continued Table 4.2.1*

Kecamatan <i>Subdistrict</i>	Poliklinik <i>Polyclinic</i>		
	2018	2019	2020
(1)	(8)	(9)	(10)
Tojo Barat	1	–	–
Tojo	–	–	–
Ulubongka	–	–	–
Ampana Tete	–	–	–
Ampana Kota	–	–	–
Ratolindo	2	1	1
Una-Una	–	–	–
Batudaka	–	–	–
Togean	–	–	–
Walea Kepulauan	–	–	–
Walea Besar	–	–	–
Talatako	–	–	–
Tojo Una-Una	3	1	1

Lanjutan Tabel/Continued Table 4.2.1

Kecamatan Subdistrict	Puskesmas Public Health Center		
	2018	2019	2020
(1)	(11)	(12)	(13)
Tojo Barat	2	2	2
Tojo	1	1	1
Ulubongka	1	1	2
Ampana Tete	2	2	2
Ampana Kota	1	1	1
Ratolindo	1	1	1
Una-Una	1	1	1
Batudaka	1	1	1
Togean	1	1	1
Walea Kepulauan	2	2	2
Walea Besar	1	1	1
Talatako	–	–	1
Tojo Una-Una	14	14	16

Lanjutan Tabel/*Continued Table* 4.2.1

Kecamatan <i>Subdistrict</i>	Puskesmas Pembantu <i>Subsidiary of Public Health Center</i>		
	2018	2019	2020
(1)	(14)	(15)	(16)
Tojo Barat	4	4	4
Tojo	6	8	8
Ulubongka	6	8	7
Ampana Tete	11	12	10
Ampana Kota	3	2	2
Ratolindo	3	1	2
Una-Una	2	1	2
Batudaka	2	2	2
Togean	11	6	6
Walea Kepulauan	1	2	2
Walea Besar	2	2	2
Talatako	4	3	3
Tojo Una-Una	55	51	50

Lanjutan Tabel/Continued Table 4.2.1

Kecamatan Subdistrict	Apotek Pharmacy		
	2018	2019	2020
(1)	(17)	(18)	(19)
Tojo Barat	–	1	2
Tojo	1	1	2
Ulubongka	1	1	1
Ampana Tete	1	2	2
Ampana Kota	4	3	3
Ratolindo	5	5	4
Una-Una	–	1	1
Batudaka	–	–	–
Togean	–	–	–
Walea Kepulauan	–	–	–
Walea Besar	–	–	–
Talatako	–	–	–
Tojo Una-Una	12	14	15

Catatan/Note: ¹ Desa pada tabel ini termasuk Unit Permukiman Transmigrasi (UPT) yang masih dibina oleh kementerian terkait dan nagari di Provinsi Sumatera Barat/Villages in this table include Transmigration Settlement Unit which is still fostered by the relevant ministries and the nagari in the Province of Sumatera Barat

Sumber/Source: BPS, Pendataan Potensi Desa (Podes)/BPS-Statistics Indonesia, Village Potential Data Collecting

Tabel
Table 4.2.2

**Jumlah Tenaga Kesehatan Menurut Kecamatan di
Kabupaten Tojo Una-Una, 2020**
*Number of Health Human Resources by Subdistrict in Tojo
Una-Una Regency, 2020*

Kecamatan Subdistrict	Dokter ¹ Doctor ¹	Dokter Gigi ² Dentist ²	Perawat Nurse	Bidan Midwife	Tenaga kefarmasian Pharmacist
(1)	(2)	(3)	(4)	(5)	(6)
Tojo Barat	3	0	36	25	2
Tojo	2	0	25	29	1
Ulubongka	2	0	30	27	4
Ampana Tete	5	1	30	38	4
Ampana Kota	1	2	19	19	2
Ratolindo	3	0	20	25	3
Una-Una	1	0	12	11	1
Batudaka	1	0	5	9	1
Togean	1	0	12	20	1
Walea Kepulauan	2	0	23	22	3
Walea Besar	1	0	10	8	1
Talatakko	1	0	5	10	1
Tojo Una-Una	23	3	227	243	24

Lanjutan Tabel/Continued Table 4.2.2

Kecamatan Subdistrict	Tenaga Kesehatan Masyarakat Public Health worker	Tenaga Kesehatan Lingkungan Enviromental Health Worker	Tenaga Gizi Nutritionist	Ahli Teknologi Laboratorium Medik Medical Laboratory Technician
(1)	(7)	(8)	(9)	(10)
Tojo Barat	9	2	2	0
Tojo	4	4	2	0
Ulubongka	4	1	1	0
Ampana Tete	10	1	4	0
Ampana Kota	5	3	1	0
Ratolindo	2	3	1	0
Una-Una	1	1	-	0
Batudaka	0	0	-	0
Togean	2	1	1	0
Walea Kepulauan	6	2	1	0
Walea Besar	1	0	1	0
Talatako	1	1	-	0
Tojo Una-Una	45	19	14	0

Catatan/Note: ¹ Dokter dalam tabel ini termasuk dokter spesialis (selain spesialis gigi) dan dokter umum/Doctor in this table include medical specialist (exclude dentist specialist) and general practitioner

² Dokter gigi dalam tabel ini termasuk dokter spesialis gigi dan dokter gigi/Doctor in this table include dentist dan dentist specialist

Sumber/Source: Dinas Kesehatan Kabupaten Tojo Una-Una/Public Health Office of Tojo Una-Una Regency

Tabel 4.2.3
Table

Jumlah Rumah Sakit Umum, Rumah Sakit Khusus, Puskesmas, Klinik Pratama, dan Posyandu Menurut Kecamatan di Kabupaten Tojo Una-Una, 2019 dan 2020
Number of General Hospital, Specialized Hospital, Public Health Center, Primary Clinic, and Integrated Health Post by Subdistrict in Tojo Una-Una Regency, 2019 and 2020

Kecamatan Subdistrict	Rumah Sakit Umum General Hospital		Rumah Sakit Khusus Specialized Hospital	
	2019	2020	2019	2020
(1)	(2)	(3)	(4)	(5)
Tojo Barat	-	-	-	-
Tojo	-	-	-	-
Ulubongka	-	-	-	-
Ampana Tete	-	-	-	-
Ampana Kota	1	1	-	-
Ratolindo	-	-	-	-
Una-Una	1	1	-	-
Batudaka	-	-	-	-
Togean	-	-	-	-
Walea Kepulauan	-	-	-	-
Walea Besar	-	-	-	-
Talatako	-	-	-	-
Tojo Una-Una	2	2	-	-

Lanjutan Tabel/Continued Table 4.2.3

Kecamatan Subdistrict	Puskesmas ¹ Rawat Inap Public Health Center ¹ with Inpatient Care		Puskesmas ¹ Non Rawat Inap Public Health Center ¹ without Inpatient Care	
	2019	2020	2019	2020
(1)	(6)	(7)	(8)	(9)
Tojo Barat	-	-	2	2
Tojo	1	1	-	-
Ulubongka	1	1	1	1
Ampana Tete	1	1	1	1
Ampana Kota	-	-	1	1
Ratolindo	-	-	1	1
Una-Una	1	1	-	-
Batudaka	-	-	1	1
Togean	-	1	1	-
Walea Kepulauan	1	1	1	1
Walea Besar	-	-	1	1
Talatako	-	-	1	1
Tojo Una-Una	5	6	11	10

Lanjutan Tabel/*Continued Table 4.2.3*

Kecamatan Subdistrict	Klinik Pratama Primary Clinic		Posyandu Integrated Health Post	
	2019	2020	2019	2020
(1)	(10)	(11)	(12)	(13)
Tojo Barat	-	-	22	22
Tojo	-	-	18	18
Ulubongka	-	-	29	29
Ampana Tete	-	-	29	29
Ampana Kota	-	-	20	20
Ratolindo	3	3	20	20
Una-Una	-	-	11	11
Batudaka	-	-	90	90
Togean	-	-	16	16
Walea Kepulauan	-	-	10	10
Walea Besar	-	-	13	13
Talatako	-	-	6	6
Tojo Una-Una	3	3	284	284

Catatan/Note: ¹ Puskesmas yang teregistrasi/Registered Public Health Center

Sumber/Source: Dinas Kesehatan Kabupaten Tojo Una-Una/Public Health Office of Tojo Una-Una Regency

4.3 AGAMA DAN SOSIAL LAINNYA RELIGION AND OTHER SOCIAL AFFAIRS

Tabel 4.3.2 Jumlah Tempat Peribadatan Menurut Kecamatan di Kabupaten Tojo Una-Una, 2020
Number of Places of Worship by Subdistrict in Tojo Una-Una Regency, 2020

Kecamatan Subdistrict	Masjid Mosque	Mushola Pray Room	Gereja Protestan Protestant Church	Gereja Katholik Catholic Church	Pura Temple	Vihara
(1)	(2)	(3)	(4)	(5)	(6)	(7)
Tojo Barat	15	4	8	-	-	--
Tojo	28	17	3	-	-	--
Ulubongka	20	9	16	-	2	--
Ampana Tete	37	8	9	1	3	--
Ampana Kota	29	12	4	-	1	--
Ratolindo	38	17	-	1	-	--
Una-Una	20	-	2	-	-	--
Batudaka	9	-	-	-	-	--
Togean	21	5	-	-	-	--
Walea Kepulauan	9	-	-	-	-	--
Walea Besar	12	-	-	-	-	--
Talatako	10	2	-	-	-	--
Tojo Una-Una	248	74	42	2	6	0

Catatan/Note: ...

Sumber/Source: Kementerian Agama Kabupaten Tojo Una-Una

Tabel
Table 4.3.3

**Jumlah Desa¹/Kelurahan yang Mengalami Bencana Alam²
Menurut Kecamatan di Kabupaten Tojo Una-Una, 2018–
2020**
*Number of Villages¹/Kelurahan that Had Natural Disaster²
by Subdistrict in Tojo Una-Una Regency, 2018–2020*

Kecamatan Subdistrict	Banjir/Flood		
	2018	2019	2020
(1)	(2)	(3)	(4)
Tojo Barat	4	3	1
Tojo	3	7	3
Ulubongka	5	2	–
Ampana Tete	14	4	7
Ampana Kota	2	4	3
Ratolindo	8	6	5
Una-Una	4	–	1
Batudaka	–	–	–
Togean	5	2	2
Walea Kepulauan	–	–	–
Walea Besar	1	1	–
Talatako	–	2	1
Tojo Una-Una	46	31	23

Lanjutan Tabel/*Continued Table* 4.3.3

Kecamatan Subdistrict	Gempa Bumi/ <i>Earthquake</i>		
	2018	2019	2020
(1)	(5)	(6)	(7)
Tojo Barat	–	13	3
Tojo	16	14	13
Ulubongka	18	14	7
Ampana Tete	19	20	–
Ampana Kota	10	10	–
Ratolindo	10	10	–
Una-Una	11	3	–
Batudaka	9	9	–
Togean	16	16	13
Walea Kepulauan	9	9	2
Walea Besar	8	8	8
Talatako	6	6	4
Tojo Una-Una	132	132	50

Lanjutan Tabel/*Continued Table* 4.3.3

Kecamatan <i>Subdistrict</i>	Tanah Longsor/ <i>Landslide</i>		
	2018	2019	2020
(1)	(8)	(9)	(10)
Tojo Barat	–	–	–
Tojo	–	–	–
Ulubongka	1	1	1
Ampana Tete	3	1	–
Ampana Kota	2	–	–
Ratolindo	–	–	–
Una-Una	2	–	–
Batudaka	–	–	–
Togean	2	3	–
Walea Kepulauan	1	–	–
Walea Besar	–	–	–
Talatako	–	–	–
Tojo Una-Una	11	5	1

Catatan/*Note*: ¹ Desa pada tabel ini termasuk Unit Permukiman Transmigrasi (UPT) yang masih dibina oleh kementerian terkait dan nagari di Provinsi Sumatera Barat/*Villages in this table are included in Transmigration Settlement Unit which is still fostered by the relevant ministries and the nagari in the Province of Sumatera Barat*

² Kejadian dalam setahun sebelum tahun pencacahan/*Occurred during the last one year before the enumeration years*
 Sumber/*Source*: BPS, Pendataan Potensi Desa (Podes)/*BPS-Statistics Indonesia, Village Potential Data Collecting*

Tabel 4.3.4 Jumlah Kejadian Bencana Alam di Kabupaten Tojo Una-Una, 2020
Number of Natural Disasters in Tojo Una-Una Regency, 2020

Jenis Bencana Alam <i>Natural Disaster Type</i>	2020
(1)	(2)
Gelombang Tinggi & Badai <i>High Waves & Storms</i>	3
Kebakaran Rumah <i>House Fire</i>	8
Angin Kencang <i>Strong Winds</i>	3
Longsor <i>Avalanche</i>	1
Pohon Tumbang <i>Fallen Tree</i>	-
Banjir <i>Flood</i>	14
Puting Beliung <i>Cyclone</i>	2
Kebakaran Hutan dan Lahan <i>Forest Fire</i>	-
Jumlah/Total	31

Catatan/Note: ...

Sumber/Source: Badan Penanggulangan Bencana Daerah Tojo Una-Una/Regional Disaster Management Agency, Tojo Una-Una

Tabel 4.3.5 Jumlah Korban Akibat Bencana Alam di Kabupaten Tojo Una-Una, 2020
Table 4.3.5 *Natural Disaster Victims in Tojo Una-Una Regency, 2020*

Jenis Bencana Alam <i>Natural Disaster Type</i>	Jumlah
(1)	(2)
Gelombang Tinggi & Badai <i>High Waves & Storms</i>	1
Longsor <i>Avalanche</i>	1
Korban/Victim	2

Catatan/Note: ...

Sumber/Source: Badan Penanggulangan Bencana Daerah Tojo Una-Una/Regional Disaster Management Agency, Tojo Una-Una

Tabel
Table 4.3.6

Jumlah Kerusakan Rumah Akibat Bencana Alam menurut Jenis Bencana Alam dan Kecamatan di Kabupaten Tojo Una-Una, 2020
Amount of Damage to Houses Due to Natural Disasters by Type of Natural Disaster and Subdistrict in Tojo Una-Una Regency, 2020

Kecamatan Subdistrict	Jenis Bencana Alam Type of Natural Disaster					
	Gelombang Tinggi dan Badai High Waves and Storms	Kebakaran Rumah House Fire	Angin Kencang Strong Winds	Longsor Avalancha	Banjir Flood	Puting Beliung Cyclone
(1)	(2)	(3)	(4)	(5)	(6)	(7)
Tojo Barat	-	-	-	-	-	-
Tojo	-	-	-	-	-	1
Ulubongka	-	-	-	-	-	-
Ampana Tete	5	-	-	-	-	-
Ampana Kota	-	2	-	-	-	-
Ratolindo	-	1	4	-	2	11
Una-Una	-	-	-	-	-	-
Batudaka	-	-	-	1	-	-
Togean	-	1	-	-	-	-
Walea Kepulauan	-	-	-	-	-	-
Walea Besar	-	-	1	-	-	-
Talatako	-	-	-	-	-	-
Tojo Una-Una	5	4	5	1	2	12

Catatan/Note: ...

Sumber/Source: Badan Penanggulangan Bencana Daerah Tojo Una-Una/Regional Disaster Management Agency, Tojo Una-Una

4.4 KEMISKINAN POVERTY

Tabel 4.4.1 Garis Kemiskinan, Jumlah, dan Persentase Penduduk Miskin di Kabupaten Tojo Una-Una, 2013–2020
Poverty Line, Number, and Percentage of Poor People in Tojo Una-Una Regency, 2013–2020

Tahun Year	Garis Kemiskinan (rupiah/kapita/bulan) Poverty Line (rupiah/capita/month)	Jumlah Penduduk Miskin (ribu) Number of Poor People (thousand)	Persentase Penduduk Miskin Percentage of Poor People
(1)	(2)	(3)	(4)
2013	332 065	29,70	20,61
2014	356 790	27,73	18,95
2015	362 840	27,62	18,79
2016	404 437	27,62	18,56
2017	417 508	27,30	18,15
2018	442 186	27,78	18,27
2019	472 245	26,36	17,16
2020	504 889	25,43	16,39

Catatan/Note: ...

Sumber/Source: ..BPS, Survei Sosial Ekonomi Nasional Maret/BPS-Statistics Indonesia, March National Socioeconomic Survey

Tabel 4.4.2 Indeks Kedalaman Kemiskinan dan Indeks Keparahan Kemiskinan di Kabupaten Tojo Una-Una, 2013–2020
Poverty Gap Index and Poverty Severity Index in Tojo Una-Una Regency, 2013–2020

Tahun Year	Indeks Kedalaman Kemiskinan Poverty Gap Index	Indeks Keparahan Kemiskinan Poverty Severity Index
(1)	(2)	(3)
2013	3,96	1,08
2014	2,40	0,44
2015	3,26	0,86
2016	3,30	0,79
2017	2,89	0,67
2018	3,65	1,04
2019	1,76	0,22
2020	3,27	1,03

Catatan/Note: ...

Sumber/Source: .BPS, Survei Sosial Ekonomi Nasional Maret/BPS-Statistics Indonesia, March National Socioeconomic Survey

5

PERTANIAN, KEHUTANAN, PETERNAKAN, DAN PERIKANAN

Agriculture, Forestry, Livestock, and Fishery

LUAS PANEN
BAWANG MERAH

23 Ha

LUAS PANEN
CABAI BESAR

8 Ha



LUAS PANEN
CABAI RAWIT

412 Ha

LUAS PANEN
TOMAT

37 Ha



Badan Pusat Statistik
Kabupaten Tojo Una-Una

PENJELASAN TEKNIS

1. Lahan sawah adalah lahan pertanian yang berpetak-petak dan dibatasi oleh pematang (galengan), saluran untuk menahan/ menyalurkan air, yang biasanya ditanami padi sawah tanpa memandang dari mana diperoleh atau status lahan tersebut. Lahan yang dimaksud termasuk lahan yang terdaftar di Pajak Bumi Bangunan, luran Pembangunan Daerah, lahan bengkok, lahan serobotan, lahan rawa yang ditanami padi dan lahan bekas tanaman tahunan yang telah dijadikan sawah, baik yang ditanami padi, palawija atau tanaman semusim lainnya.
2. Tegall/Kebun adalah lahan pertanian bukan sawah (lahan kering) yang ditanami tanaman semusim atau tahunan dan terpisah dengan halaman sekitar rumah serta penggunaannya tidak berpindah pindah.
3. Ladang/Huma adalah lahan pertanian bukan sawah (lahan kering) yang biasanya ditanami tanaman semusim dan penggunaannya hanya semusim atau dua musim, kemudian akan ditinggalkan bila sudah tidak subur lagi (berpindah-pindah). Kemungkinan lahan ini beberapa tahun kemudian akan dikerjakan kembali jika sudah subur.
4. Lahan yang sementara tidak diusahakan adalah lahan yang

TECHNICAL NOTES

1. *Wetland is agricultural land that separated by small dykes to resist water, where the main crop is usually wetland paddy without considering where it is got from or the status of the land. It includes the land that is registered at land income tax office, regional development contribution, 'bengkok' land, illegal ownership, swamps for rice cultivation, and annual crop land mark that has been used as rice field, which are both planted with paddy, secondary crops or the other seasonal crops.*
2. *Dry field/Garden is an dryland (unirrigated land) which is planted with seasonal or annual crops and separately from the yard around the house without shifting.*
3. *Unirrigated agricultural field/ Shifting cultivation land is dryland (unirrigated land) that usually is cultivated for seasonal crops and utilized only for one or two seasons, then it will be left when it is not fertile (shifting). Maybe, this land will be used again in a few years if it has been fertile.*
4. *Temporarily unused land is land that is regularly used but temporarily*

biasanya diusahakan tetapi untuk sementara (lebih dari 1 (satu) tahun tetapi kurang dari atau sama dengan 2 (dua) tahun) tidak diusahakan, termasuk lahan sawah yang tidak diusahakan selama lebih dari 2 (dua) tahun.

5. Data pokok tanaman pangan yang dikumpulkan adalah luas panen dan produktivitas (hasil per hektar). Produksi tanaman pangan merupakan hasil perkalian antara luas panen dengan produktivitas. Pengumpulan data luas panen dilakukan setiap bulan dengan pendekatan area kecamatan di seluruh wilayah Indonesia. Pengumpulan data produktivitas dilakukan melalui pengukuran langsung pada plot ubinan berukuran berukuran 2½ m x 2½ m. Pengumpulan data produktivitas dilakukan setiap subround (empat bulanan) pada waktu panen petani.
6. Data produksi padi dan palawija yang disajikan adalah dalam kualitas: gabah kering giling (padi), pipilan kering (jagung), biji kering (kedelai dan kacang tanah), dan umbi basah (ubi kayu dan ubi jalar).
7. Tanaman sayuran dan buah-buahan semusim.

Tanaman sayuran semusim adalah tanaman sumber vitamin, garam mineral dan lain-lain yang dikonsumsi dari bagian tanaman yang berupa daun, bunga, buah, dan umbinya, yang berumur

(more than a year but less or equal than two years) is unused, it includes wetland that is not cultivated more than two years.

5. *The main food crops data collected consists of harvested area and productivity (yield per hectare). Food crops production is generated by harvested area multiplied by productivity. The harvested area data is collected every month using sub district area approach in all sub district in Indonesia. The productivity data collection is conducted by a direct measurement in 2½m x 2½m crop cutting plot. The productivity measurement is conducted in every subround (four monthly) at the time when farmers are harvesting their crops.*
6. *Production of paddy and secondary crops data are presented in the form of: dry unhusked rice (paddy), dry loose maize (maize), dry shells crops (soybeans and peanuts), and fresh roots (cassava and sweet potatoes).*
7. *Seasonal vegetable and fruit plants.*

Seasonal vegetable plants are plants which are the sources of vitamin, mineral salt, etc, consumed from the part of the plant in the form of leaf, flower, fruit, and root with the age of less than one year.

kurang dari satu tahun.

Tanaman buah-buahan semusim adalah tanaman sumber vitamin, garam mineral, dan lain-lain yang dikonsumsi dari bagian tanaman yang berupa buah, berumur kurang dari satu tahun, tidak berbentuk pohon/rumpun tetapi menjalar dan berbatang lunak.

8. Tanaman buah-buahan dan sayuran tahunan.

Tanaman buah-buahan tahunan adalah tanaman sumber vitamin, garam bagian tanaman yang berupa buah dan merupakan tanaman tahunan.

Tanaman sayuran tahunan adalah tanaman sumber vitamin, garam mineral, dan lain-lain yang dikonsumsi dari bagian tanaman yang berupa daun dan atau buah yang berumur lebih dari satu tahun.

9. Tanaman biofarmaka adalah tanaman yang bermanfaat untuk obat-obatan, kosmetik, dan kesehatan yang dikonsumsi atau digunakan dari bagianbagian tanaman seperti daun, batang, buah, umbi (rimpang) ataupun akar.
10. Tanaman hias adalah tanaman yang mempunyai nilai keindahan baik bentuk, warna daun, tajuk maupun bunganya, sering digunakan untuk penghias pekarangan dan lain sebagainya.

Seasonal fruit plants are plants which are the sources of vitamin, mineral salt, etc, consumed from the part of the plant in the form of fruits. These plants are creeps with the age of less than one year.

8. *Annual fruit and vegetable plants.*

Annual fruit plants are plants which are the sources of vitamin, contained mineral, mineral salt, etc, consumed from the part of plant in the form of fruit and more than one year of age.

Annual vegetable plants are plants which are the sources of vitamin, contained mineral salt, etc, consumed from the part of the plant in the form of vegetable and more than one year of age.

9. *Medicinal plants are plants which are useful for medicine. It is consumed from part of the plant such as leaf, flower, fruit, tuber, and root.*
10. *Ornamental plants are plants which have a beauty value, either in shape, colour of leaf or crown of flower, and they are often used as a yard decorator.*

- | | |
|---|--|
| <p>11. Luas panen tanaman hortikultura adalah luas tanaman sayuran, buah-buahan, biofarmaka, dan tanaman hias yang diambil hasilnya/dipanen pada periode pelaporan.</p> | <p>11. <i>Harvested area of horticulture is area which vegetable, fruit, medicinal and ornamental plant of crop harvested during the period of report.</i></p> |
| <p>12. Luas panen untuk tanaman sayuran adalah luas tanaman yang dipanen sekaligus/habis/dibongkar dan luas tanaman yang dipanen berkali-kali (lebih dari satu kali)/belum habis.</p> | <p>12. <i>Harvested area of vegetables is area of entirely plant harvested/demolished and plant harvested several times/undemolished.</i></p> |
| <p>13. Tanaman yang dipanen sekaligus/habis/dibongkar adalah tanaman yang sehabis panen langsung dibongkar/dicabut, terdiri dari bawang merah, bawang putih, bawang daun, kentang, kol/kubis, kembang kol, petsai/sawi, wortel, lobak, dan kacang merah. Tanaman yang dipanen berkali-kali (lebih dari satu kali)/belum habis adalah tanaman yang pemanenannya lebih dari satu kali dan biasanya dibongkar apabila panen terakhir sudah tidak memadai lagi, terdiri dari: kacang panjang, cabe besar, cabe rawit, jamur, tomat, terung, buncis, ketimun, labu siam, kangkung, bayam, melon, semangka, dan blewah.</p> | <p>13. <i>Entirely plants harvested/demolished are plants usually harvested once and demolished</i></p> |
| <p>14. Produksi hortikultura adalah hasil menurut bentuk produk dari setiap tanaman sayuran, buah-buahan, biofarmaka dan tanaman hias yang diambil berdasarkan luas yang dipanen/tanaman yang menghasilkan pada bulan/triwulan laporan.</p> | |

ULASAN

Komoditi tanaman sayuran di Kabupaten Tojo Una-Una sebagai berikut, luas panen bawang merah di Kabupaten Tojo Una-Una pada tahun 2020 seluas 23 ha dengan produksi 810 kuintal. Luas panen cabai besar 8 ha dengan produksi 140 kuintal. Cabai rawit mengalami peningkatan hasil dari semula luas panen yang hanya berkisar 165 ha dan produksi 3.063 kuintal pada tahun 2019 menjadi 412 ha dan produksi 27.800 kuintal pada tahun 2020.

Komoditi tanaman biofarmaka di Kabupaten Tojo Una-Una pada tahun 2020 didominasi oleh jahe, dengan luas panen 830 m² dan produksi 950 kuintal.

Produksi buah-buahan di Kabupaten Tojo Una-Una didominasi oleh pisang dengan produksi 57.944 kg diikuti mangga sebanyak 6.753 kg.

DESCRIPTION

The commodities of vegetable crops in Tojo Una-Una Regency are as follows, the harvest area for shallots in Tojo Una-Una Regency in 2020 is 23 ha with a production of 810 quintals. Large chili harvest area 8 ha with a production of 140 quintals. Cayenne pepper has increased yields from the original harvest area of only 165 ha and production of 3,063 quintals in 2019 to 412 ha and production of 27,800 quintals in 2020.

The commodity of biopharmaca in Tojo Una-Una Regency in 2020 was dominated by ginger, with a harvest area of 830 m² and a production of 950 quintals.

Fruit production in Tojo Una-Una Regency is dominated by bananas with a production of 57,944 kg followed by mangoes as much as 6,753 kg.

**5.1 HORTIKULTURA
HORTICULTURE**

Tabel 5.1.1 Luas Panen Tanaman Sayuran Menurut Kecamatan dan Jenis Tanaman di Kabupaten Tojo Una-Una (ha), 2019 dan 2020
Harvested Area of Vegetables by Subdistrict and Kind of Plant in Tojo Una-Una Regency (ha), 2019 and 2020

Kecamatan Subdistrict	Bawang Merah Shallot		Cabai Besar Chili/Big Chili	
	2019	2020*	2019	2020*
(1)	(2)	(3)	(4)	(5)
Tojo Barat	-	-	-	-
Tojo	4	-	1	-
Ulubongka	10	21	1	-
Ampana Tete	8	2	1	1
Ampana Kota	1	-	-	-
Ratolindo	5	-	-	-
Una-Una	-	-	-	-
Batudaka	-	-	-	-
Togean	-	-	-	-
Walea Kepulauan	-	-	42	7
Walea Besar	-	-	-	-
Talatako	-	-	-	-
Tojo Una-Una	28	23	45	8

Lanjutan Tabel/Continued Table 5.1.1

Kecamatan Subdistrict	Cabai Rawit Chili/Cayenne Pepper		Tomat Tomato	
	2019	2020*	2019	2020*
(1)	(6)	(7)	(8)	(9)
Tojo Barat	8	30	1	6
Tojo	12	62	8	14
Ulubongka	45	54	1	-
Ampana Tete	9	32	6	3
Ampana Kota	4	3	3	3
Ratolindo	14	6	1	4
Una-Una	17	23	4	7
Batudaka	3	8	2	-
Togean	11	19	-	-
Walea Kepulauan	19	57	-	-
Walea Besar	5	106	1	-
Talatako	18	12	1	-
Tojo Una-Una	165	412	28	37

Catatan/Note: ...

Sumber/Source: BPS, Statistik Pertanian Hortikultura SPH-SBS/BPS-Statistics Indonesia, Agricultural Statistic for Horticulture SPH-SBS

Tabel 5.1.2 **Produksi Tanaman Sayuran Menurut Kecamatan dan Jenis Tanaman di Kabupaten Tojo Una-Una (kuintal), 2019 dan 2020**
Production of Vegetables by Subdistrict and Kind of Plant in Tojo Una-Una Regency (quintal), 2019 and 2020

Kecamatan Subdistrict	Bawang Merah Shallot		Cabai Besar Chili/Big Chili	
	2019	2020*	2019	2020*
(1)	(2)	(3)	(4)	(5)
Tojo Barat	-	-	-	-
Tojo	42	-	57	-
Ulubongka	68	788	10	-
Ampana Tete	108	22	59	30
Ampana Kota	12	-	-	-
Ratolindo	53	-	-	-
Una-Una	-	-	-	-
Batudaka	-	-	-	-
Togean	-	-	-	-
Walea Kepulauan	-	-	688	110
Walea Besar	-	-	-	-
Talatako	-	-	-	-
Tojo Una-Una	283	810	814	140

Lanjutan Tabel/Continued Table 5.1.2

Kecamatan Subdistrict	Cabai Rawit Chili/Cayenne Pepper		Tomat Tomato	
	2019	2020*	2019	2020*
(1)	(6)	(7)	(8)	(9)
Tojo Barat	131	703	25	140
Tojo	404	20 428	279	4 806
Ulubongka	523	1 403	20	-
Ampana Tete	284	648	202	60
Ampana Kota	68	57	66	50
Ratolindo	231	345	20	184
Una-Una	515	311	115	146
Batudaka	33	176	24	-
Togean	283	667	-	-
Walea Kepulauan	244	870	-	-
Walea Besar	174	1 898	20	-
Talatako	173	294	25	-
Tojo Una-Una	3 063	27 800	796	5 386

Catatan/Note: ...

Sumber/Source: BPS, Statistik Pertanian Hortikultura SPH-SBS/BPS-Statistics Indonesia, Agricultural Statistic for Horticulture SPH-SBS

Tabel
Table 5.1.3

Luas Panen Tanaman Sayuran dan Buah-buahan Semusim Menurut Jenis Tanaman di Kabupaten Tojo Una-Una (ha), 2017–2020
Harvested Area of Seasonal Vegetables and Fruits by Kind of Plant in Tojo Una-Una Regency (ha), 2017–2020

Jenis Tanaman Kind of Plants	2018	2019	2020*
(1)	(2)	(3)	(4)
Bawang Merah Shallots	13	28	23
Cabai Besar Chili/Big Chili	57	45	8
Cabai Rawit/Chili Cayenne Pepper	86	165	412
Tomat Tomato	26	28	37
Ketimun Cucumber	19	15	5
Kacang Panjang Long Beans	34	50	34
Terung Eggplant	37	51	41
Semangka Watermelon	2	5	-

Catatan/Note: ...

Sumber/Source: BPS, Statistik Pertanian Hortikultura SPH-SBS/BPS-Statistics Indonesia, Agricultural Statistic for Horticulture SPH-SBS

Tabel
Table 5.1.4**Produksi Tanaman Sayuran dan Buah-buahan Semusim
Menurut Jenis Tanaman di Kabupaten Tojo Una-Una
(kuintal), 2018–2020**
*Production of Seasonal Vegetables and Fruits by Kind of
Plant in Tojo Una-Una Regency (quintal), 2018–2020*

Jenis Tanaman <i>Kind of Plants</i>	2018	2019	2020^x
(1)	(2)	(3)	(4)
Bawang Merah <i>Shallots</i>	222	283	810
Cabai Besar <i>Chili/Big Chili</i>	966	814	140
Cabai Rawit/ <i>Chili</i> <i>Cayenne Pepper</i>	2 693	3 063	27 800
Tomat <i>Tomato</i>	427	796	5 386
Ketimun <i>Cucumber</i>	329	280	1 664
Kacang Panjang <i>Long Beans</i>	1 204	928	1 267
Terung <i>Eggplant</i>	1 208	872	3 005
Semangka <i>Watermelon</i>	2	118	-

Catatan/Note: ...

Sumber/Source: BPS, Statistik Pertanian Hortikultura SPH-SBS/BPS-Statistics Indonesia, Agricultural Statistic for Horticulture SPH-SBS

Tabel
Table 5.1.5

Luas Panen Tanaman Biofarmaka Menurut Kecamatan dan Jenis Tanaman di Kabupaten Tojo Una-Una (m²), 2019 dan 2020
Harvested Area of Medicinal Plants by Subdistrict and Kind of Plant in Tojo Una-Una Regency (m²), 2019 and 2020

Kecamatan Subdistrict	Jahe Ginger		Laos/Lengkuas Galanga		Kencur East Indian Galangal	
	2019	2020 ^x	2019	2020 ^x	2019	2020 ^x
(1)	(2)	(3)	(4)	(5)	(6)	(7)
Tojo Barat	125	50	45	25	20	21
Tojo	87	-	344	-	75	-
Ulubongka	25	7	110	9	25	-
Ampana Tete	83	-	83	-	-	-
Ampana Kota	-	-	-	-	-	-
Ratolindo	75	38	-	20	-	-
Una-Una	10	-	17	-	-	-
Batudaka	-	-	-	-	-	-
Togean	-	-	-	-	-	-
Walea Kepulauan	350	35	215	31	-	-
Walea Besar	-	-	-	-	-	-
Talatakko	-	700	-	300	-	500
Tojo Una-Una	755	830	814	385	120	521

Lanjutan Tabel/*Continued Table 5.1.5*

Kecamatan Subdistrict	Kunyit Turmeric		Lidah Buaya Aloevera	
	2019	2020 ^x	2019	2020 ^x
(1)	(8)	(9)	(10)	(11)
Tojo Barat	94	47	33	22
Tojo	147	-	30	-
Ulubongka	118	15	47	-
Ampana Tete	369	-	-	-
Ampana Kota	-	-	-	-
Ratolindo	-	20	-	-
Una-Una	-	-	46	-
Batudaka	-	-	-	-
Togean	-	-	-	-
Walea Kepulauan	199	17	-	-
Walea Besar	-	-	-	-
Talatako	-	-	-	-
Tojo Una-Una	927	99	156	22

Catatan/Note: ...

Sumber/Source: BPS, Statistik Pertanian Hortikultura SPH-TBF/BPS-Statistics Indonesia, Agricultural Statistic for Horticulture SPH-TBF

Tabel
Table 5.1.6

Produksi Tanaman Biofarmaka Menurut Kecamatan dan Jenis Tanaman di Kabupaten Tojo Una-Una (kg), 2019 and 2020

Production of Medicinal Plants by Subdistrict and Kind of Plant in Tojo Una-Una Regency (kg), 2019 and 2020

Kecamatan Subdistrict	Jahe Ginger		Laos/Lengkuas Galanga		Kencur East Indian Galangal	
	2019	2020 ^x	2019	2020 ^x	2019	2020 ^x
(1)	(2)	(3)	(4)	(5)	(6)	(7)
Tojo Barat	125	100	45	52	20	41
Tojo	87	-	344	-	75	-
Ulubongka	25	16	110	10	25	-
Ampana Tete	83	-	83	-	-	-
Ampana Kota	-	-	-	-	-	-
Ratolindo	75	38	-	22	-	-
Una-Una	10	-	17	-	-	-
Batudaka	-	-	-	-	-	-
Togean	-	-	-	-	-	-
Walea Kepulauan	350	96	215	50	-	-
Walea Besar	-	-	-	-	-	-
Talatako	-	700	-	150	-	250
Tojo Una-Una	755	950	814	283	120	291

Lanjutan Tabel/*Continued Table 5.1.6*

Kecamatan Subdistrict	Kunyit Turmeric		Lidah Buaya Aloevera	
	2019	2020*	2019	2020*
(1)	(8)	(9)	(10)	(11)
Tojo Barat	94	84	33	42
Tojo	147	-	30	-
Ulubongka	118	34	47	-
Ampana Tete	369	-	-	-
Ampana Kota	-	-	-	-
Ratolindo	-	22	-	-
Una-Una	-	-	46	-
Batudaka	-	-	-	-
Togean	-	-	-	-
Walea Kepulauan	199	40	-	-
Walea Besar	-	-	-	-
Talatako	-	-	-	-
Tojo Una-Una	927	180	156	42

Catatan/Note: ...

Sumber/Source: BPS, Statistik Pertanian Hortikultura SPH-TBF/BPS-Statistics Indonesia, Agricultural Statistic for Horticulture SPH-TBF

Tabel
Table 5.1.7

Luas Panen Tanaman Biofarmaka Menurut Jenis Tanaman di Kabupaten Tojo Una-Una (m²), 2018–2020
Harvested Area of Medicinal Plants by Kind of Plant in Tojo Una-Una Regency (m²), 2018–2020

Jenis Tanaman <i>Kind of Plants</i>	2018	2019	2020*
(1)	(3)	(4)	(5)
<i>Dingo/Calamus</i>	-	20	-
<i>Jahe/Ginger</i>	162	434	830
<i>Kencur/East Indian Galangal</i>	7	58	521
<i>Kunyit/Turmeric</i>	239	683	99
<i>Laos/Lengkuas/Galanga</i>	184	651	385
<i>Keji Beling/Verbenaceae</i>	7	35	-
<i>Lidah Buaya/Alovera</i>	3	146	22
<i>Sambiloto/King of Bitter</i>	2	37	-
<i>Temuireng/Black Turmeric</i>	-	20	20
<i>Temulawak/Java Turmeric</i>	2	22	-

Catatan/Note: ...

Sumber/Source: BPS, Statistik Pertanian Hortikultura SPH-TBF/BPS-Statistics Indonesia, Agricultural Statistic for Horticulture SPH-TBF

Tabel 5.1.8 **Produksi Tanaman Biofarmaka Menurut Jenis Tanaman di Kabupaten Tojo Una-Una (kg), 2017–2020**
Production of Medicinal Plants by Kind of Plant in Tojo Una-Una Regency (kg), 2017–2020

Jenis Tanaman Kind of Plants	2018	2019	2020 ^x
(1)	(3)	(4)	(5)
Dingo/Calamus	-	40	-
Jahe/Ginger	525	755	950
Kencur/East Indian Galangal	7	120	291
Kunyit/Turmeric	646	927	180
Laos/Lengkuas/Galanga	304	814	283
Keji Beling/Verbenaceae	7	75	-
Lidah Buaya/Alovera	3	156	42
Sambiloto/King of Bitter	2	70	-
Temuireng/Black Turmeric	-	20	40
Temulawak/Java Turmeric	20	42	-

Catatan/Note: ...

Sumber/Source: BPS, Statistik Pertanian Hortikultura SPH-TBF/BPS-Statistics Indonesia, Agricultural Statistic for Horticulture SPH-TBF

Tabel
Table 5.1.9

Luas Panen Tanaman Hias Menurut Kecamatan dan Jenis Tanaman di Kabupaten Tojo Una-Una (m²), 2019 and 2020
Harvested Area of Ornamental Plants by Subdistrict and Kind of Plant in Tojo Una-Una Regency (m²), 2019 and 2020

Kecamatan Subdistrict	Anggrek/ <i>Orchid</i>		Krisan/ <i>Chrysantemum</i>		Mawar/ <i>Rose</i>	
	2019	2020 ^x	2019	2020 ^x	2019	2020 ^x
(1)	(2)	(3)	(4)	(5)	(6)	(7)
Tojo Barat	-	-	-	-	-	-
Tojo	-	-	-	-	-	-
Ulubongka	-	-	-	-	-	-
Ampana Tete	-	-	-	-	-	-
Ampana Kota	-	-	-	-	-	-
Ratolindo	-	-	-	-	-	-
Una-Una	75	-	-	-	65	-
Batudaka	-	-	-	-	-	-
Togean	-	1 300	-	-	-	-
Walea Kepulauan	-	-	-	-	-	-
Walea Besar	-	-	-	-	-	-
Talatako	-	-	-	-	-	-
Tojo Una-Una	75	1 300	-	-	65	-

Lanjutan Tabel/*Continued Table 5.1.9*

Kecamatan Subdistrict	Sedap Malam/ <i>Tuberose</i>		Philodendron/ <i>Philodendron</i>	
	2019	2020 ^x	2019	2020 ^x
(1)	(8)	(9)	(10)	(11)
Tojo Barat	-	-	-	-
Tojo	-	-	-	-
Ulubongka	-	-	-	-
Ampana Tete	-	-	-	-
Ampana Kota	-	-	-	-
Ratolindo	-	-	-	-
Una-Una	-	-	187	-
Batudaka	-	-	-	-
Togean	-	-	-	-
Walea Kepulauan	-	-	-	-
Walea Besar	-	-	-	-
Talatako	-	-	-	-
Tojo Una-Una	-	-	187	-

Catatan/*Note*: ...Sumber/*Source*: BPS, Statistik Pertanian Hortikultura SPH-TH/*BPS-Statistics Indonesia, Agricultural Statistik for Horticulture SPH-TH*

Tabel
Table 5.1.10

**Produksi Tanaman Hias Menurut Kecamatan dan Jenis
 Tanaman di Kabupaten Tojo Una-Una (tangkai), 2019 and
 2020**
*Production of Ornamental Plants by Subdistrict and Kind of
 Plant in Tojo Una-Una Regency (stalks), 2019 and 2020*

Kecamatan Subdistrict	Anggrek/ <i>Orchid</i>		Krisan/ <i>Chrysantemum</i>		Mawar/ <i>Rose</i>	
	2019	2020 ^x	2019	2020 ^x	2019	2020 ^x
(1)	(2)	(3)	(4)	(5)	(6)	(7)
Tojo Barat	-	-	-	-	-	-
Tojo	-	-	-	-	-	-
Ulubongka	-	-	-	-	-	-
Ampana Tete	-	-	-	-	-	-
Ampana Kota	-	-	-	-	-	-
Ratolindo	-	-	-	-	-	-
Una-Una	75	-	-	-	65	-
Batudaka	-	-	-	-	-	-
Togean	-	1 300	-	-	-	-
Walea Kepulauan	-	-	-	-	-	-
Walea Besar	-	-	-	-	-	-
Talatako	-	-	-	-	-	-
Tojo Una-Una	75	1 300	-	-	65	-

Lanjutan Tabel/*Continued Table* 5.1.10

Kecamatan Subdistrict	Sedap Malam/ <i>Tuberose</i>		Philodendron/ <i>Philodendron</i>	
	2019	2020 ^x	2019	2020 ^x
(1)	(8)	(9)	(10)	(11)
Tojo Barat	-	-	-	-
Tojo	-	-	-	-
Ulubongka	-	-	-	-
Ampana Tete	-	-	-	-
Ampana Kota	-	-	-	-
Ratolindo	-	-	-	-
Una-Una	-	-	187	-
Batudaka	-	-	-	-
Togean	-	-	-	-
Walea Kepulauan	-	-	-	-
Walea Besar	-	-	-	-
Talatako	-	-	-	-
Tojo Una-Una	-	-	187	-

Catatan/*Note*: ...Sumber/*Source*: BPS, Statistik Pertanian Hortikultura SPH-TH/*BPS-Statistics Indonesia, Agricultural Statistik for Horticulture SPH-TH*

Tabel
Table 5.1.11

**Luas Panen Tanaman Hias Menurut Jenis Tanaman di
Kabupaten Tojo Una-Una (m²), 2017–2020**
**Harvested Area of Ornamental Plants by Kind of Plant in
Tojo Una-Una Regency (m²), 2017–2020**

Jenis Tanaman Kind of Plants	207	2018	2019	2020*
(1)	(2)	(3)	(4)	(5)
Anggrek/ <i>Orchid</i>	...	1	75	1 300
Krisan/ <i>Chrysantemum</i>	...	-	-	-
Mawar/ <i>Rose</i>	...	1	65	-
Sedap Malam/ <i>Tuberose</i>	...	-	-	-
Melati/ <i>Jasmine</i>	...	-	-	-
Kamboja Jepang/ <i>Adenium</i>	...	-	-	-
Pisang-pisangan/ <i>Heliconia</i>	...	-	-	-
Soka/ <i>Ixora</i>	...	-	-	-
Philodendron/ <i>Philodendron</i>	...	5	187	-
Keladi Hias/ <i>Caladium</i>	...	-	-	-
Pakis/ <i>Leather Leaf Fern</i>	...	-	-	-
Sri Rejeki/ <i>Aglaonema</i>	...	-	-	-

Catatan/Note: ...

Sumber/Source: BPS, Statistik Pertanian Hortikultura SPH-TH/BPS-Statistics Indonesia, *Agricultural Statistik for Horticulture SPH-TH*

Tabel
Table 5.1.12

**Produksi Tanaman Hias Menurut Jenis Tanaman di
Kabupaten Tojo Una-Una (tangkai), 2017–2020**
*Production of Ornamental Plants by Kind of Plant n Tojo
Una-Una Regency (stalks), 2017–2020*

Jenis Tanaman <i>Kind of Plants</i>	2017	2018	2019	2020 ^x
(1)	(2)	(3)	(4)	(5)
Anggrek/ <i>Orchid</i>	...	50	1 320	1 300
Krisan/ <i>Chrysantemum</i>	...	-	-	-
Mawar/ <i>Rose</i>	...	5	100	-
Sedap Malam/ <i>Tuberose</i>	...	-	-	-
Melati/ <i>Jasmine</i>	...	-	-	-
Kamboja Jepang/ <i>Adenium</i>	...	-	-	-
Pisang-pisangan/ <i>Heliconia</i>	...	-	-	-
Soka/ <i>Ixora</i>	...	-	-	-
Philodendron/ <i>Philodendron</i>	...	5	335	-
Keladi Hias/ <i>Caladium</i>	...	-	-	-
Pakis/ <i>Leather Leaf Fern</i>	...	-	-	-
Sri Rejeki/ <i>Aglaonema</i>	...	-	-	-

Catatan/*Note*: ...

Sumber/*Source*: BPS, Statistik Pertanian Hortikultura SPH-TH/BPS-Statistics Indonesia, *Agricultural Statistik for Horticulture SPH-TH*

Tabel
Table 5.1.13

Produksi Buah-buahan Menurut Kecamatan dan Jenis Tanaman di Kabupaten Tojo Una-Una (kuintal), 2019 and 2020
Production of Fruits by Subdistrict and Kind of Plant in Tojo Una-Una Regency (kuintal), 2019 and 2020

Kecamatan Subdistrict	Mangga/Mango		Durian/Durian	
	2019	2020 ^x	2019	2020 ^x
(1)	(2)	(3)	(4)	(5)
Tojo Barat	1 094	672	517	255
Tojo	2 238	2 775	207	-
Ulubongka	544	1 569	772	327
Ampana Tete	2 276	900	942	-
Ampana Kota	104	114	494	-
Ratolindo	12	333	4	12
Una-Una	788	-	322	-
Batudaka	164	-	64	-
Togean	120	150	-	-
Walea Kepulauan	21	40	89	69
Walea Besar	7	-	43	-
Talatako	-	200	-	2 000
Tojo Una-Una	7 368	6 753	3 454	2 663

Lanjutan Tabel/Continued Table 5.1.13

Kecamatan Subdistrict	Jeruk Siam/Orange/Tangerine		Pisang/Banana	
	2019	2020*	2019	2020*
(1)	(6)	(7)	(8)	(9)
Tojo Barat	112	40	1 127	808
Tojo	184	-	1 957	2 040
Ulubongka	-	-	31 775	53 274
Ampana Tete	50	-	6 407	400
Ampana Kota	-	-	720	24
Ratolindo	-	-	270	70
Una-Una	-	-	25 283	-
Batudaka	-	-	474	-
Togean	-	-	-	-
Walea Kepulauan	-	-	354	228
Walea Besar	-	-	237	-
Talatako	-	-	-	1 100
Tojo Una-Una	346	40	68 604	57 944

Lanjutan Tabel/*Continued Table* 5.1.13

Kecamatan Subdistrict	Pepaya/Papaya		Salak/Snakefruit	
	2019	2020*	2019	2020*
(1)	(10)	(11)	(12)	(13)
Tojo Barat	726	534	10	15
Tojo	2 557	680	99	-
Ulubongka	1 169	1 632	-	-
Ampana Tete	1 319	-	98	-
Ampana Kota	63	-	-	-
Ratolindo	37	80	-	-
Una-Una	1 611	-	-	-
Batudaka	-	-	-	-
Togean	-	-	-	-
Walea Kepulauan	141	85	-	-
Walea Besar	60	-	-	-
Talatako	-	2 192	-	-
Tojo Una-Una	7 683	5 203	207	15

Lanjutan Tabel/*Continued Table* 5.1.13

Kecamatan Subdistrict	Nangka/jackfruit		Duku/Langsak	
	2019	2020*	2019	2020*
(1)	(10)	(11)	(12)	(13)
Tojo Barat	107	18	224	48
Tojo	148	-	54	-
Ulubongka	569	1 400	1 154	2 762
Ampana Tete	498	-	191	-
Ampana Kota	30	-	23	-
Ratolindo	15	20	7	62
Una-Una	2 589	-	500	-
Batudaka	-	-	27	-
Togean	29	27	910	875
Walea Kepulauan	56	32	133	103
Walea Besar	22	-	29	24
Talatakko	-	30	-	3 000
Tojo Una-Una	4 063	1 527	3 252	6 874

Catatan/Note: ...

Sumber/Source: BPS, Statistik Pertanian Hortikultura SPH-BST/BPS-Statistics Indonesia, Agricultural Statistic for Horticulture SPH-BST

Tabel
Table 5.1.14

Produksi Buah-Buahan dan Sayuran Tahunan Menurut Jenis Tanaman di Kabupaten Tojo Una-Una (kuintal), 2017–2020
Production of Annual Fruits and Vegetables by Kind of Plant in Tojo Una-Una Regency (quintal), 2017–2020

Jenis Tanaman Kind of Plants	2017	2018	2019	2020
(1)	(2)	(3)	(4)	(5)
Alpukat/Avocado	...	15	875	314
Durian/Durian	...	599	3 454	2 663
Jeruk Siam/Keprok/Orange/Tangerine	...	30	346	40
Mangga/Mango	...	1 543	7 368	6 753
Pepaya/Papaya	...	632	7 683	5 203
Pisang/Banana	...	8 131	68 604	57 944
Salak/Snakefruit	...	2	207	15
Belimbing/Star Fruit	...	10	197	18
Duku/Langsat	...	200	3 252	6 874
Jambu Air/Water Apple	...	45	1 305	585
Jambu Biji/Guava	...	6	478	205
Jeruk Besar/Pomelo	...	25	837	15
Manggis/Mangosteen	...	5	487	603
Nangka/Jackfruit	...	296	4 063	1 527
Nenas/Pineapple	...	35	1 101	25
Rambutan/Rambutan	...	600	2 742	1 925
Sirsak/Soursop	...	4	191	71
Sukun/Breadfruit	...	18	440	39

Catatan/Note: ...

Sumber/Source: BPS, Statistik Pertanian Hortikultura SPH-BST/BPS-Statistics Indonesia, Agricultural Statistic for Horticulture SPH-BST

5.2 PERKEBUNAN ESTATE CROPS

Tabel 5.2.1 **Luas Areal Tanaman Perkebunan Menurut Kecamatan dan Jenis Tanaman di Kabupaten Tojo Una-Una (ha), 2019 dan 2020**
Planted Area of Estate Crops by Subdistrict and Type of Crops in Tojo Una-Una Regency (ha), 2019 and 2020

Kecamatan Subdistrict	Kelapa Sawit/Oil Palm		Kelapa/Coconut	
	2019	2020	2019	2020
(1)	(2)	(3)	(4)	(5)
Tojo Barat	2 185	2 185
Tojo	1 455	1 455
Ulubongka	2 392	2 392
Ampana Tete	6 712	6 712
Ampana Kota	6 540	5 440
Ratolindo	-	1 422
Una-Una	1 493	1 493
Batudaka	-	696
Togean	1 208	1 208
Walea Kepulauan	1 282	1 282
Walea Besar	695	695
Talatako	-	536
Tojo Una-Una	23 962	25 516

Lanjutan Tabel/*Continued Table 5.2.1*

Kecamatan Subdistrict	Karet/Rubber		Kopi/Coffee	
	2019	2020	2019	2020
(1)	(6)	(7)	(8)	(9)
Tojo Barat	60	60
Tojo	4	4
Ulubongka	34	34
Ampana Tete	252	252
Ampana Kota	43	43
Ratolindo	-	-
Una-Una	12	12
Batudaka	-	-
Togean	21	21
Walea Kepulauan	11	11
Walea Besar	7	7
Talatako	-	-
Tojo Una-Una	444	444

Lanjutan Tabel/*Continued Table* 5.2.1

Kecamatan Subdistrict	Kakao/Cocoa		Tebu/Sugar cane	
	2019	2020	2019	2020
(1)	(10)	(11)	(12)	(13)
Tojo Barat	2 586	2 586
Tojo	806	806
Ulubongka	692	692
Ampana Tete	2 798	2 798
Ampana Kota	2 778	2 778
Ratolindo	-	-
Una-Una	982	982
Batudaka	-	-
Togean	503	503
Walea Kepulauan	487	487
Walea Besar	349	349
Talatako	-	-
Tojo Una-Una	11 981	11 981

Lanjutan Tabel/*Continued Table 5.2.1*

Kecamatan Subdistrict	Teh/Tea		Tembakau/Tobacco	
	2019	2020	2019	2020
(1)	(14)	(15)	(16)	(17)
Tojo Barat
Tojo
Ulubongka
Ampana Tete
Ampana Kota
Ratolindo
Una-Una
Batudaka
Togean
Walea Kepulauan
Walea Besar
Talatak
Tojo Una-Una

Tabel
Table 5.2.2

**Produksi Perkebunan Menurut Kecamatan dan Jenis
Tanaman di Kabupaten Tojo Una-Una (kg), 2019 dan 2020**
*Production of Estate by Subdistrict and Type of Crops in Tojo
Una-Una Regency (kg), 2019 and 2020*

Kecamatan Subdistrict	Kelapa Sawit/Oil Palm		Kelapa/Coconut	
	2019	2020	2019	2020
(1)	(2)	(3)	(4)	(5)
Tojo Barat	551 358	560 008
Tojo	325 626	351.576
Ulubongka	21 33	364 263
Ampana Tete	1 335 922	1 438 922
Ampana Kota	1 358 196	1 363 196
Ratolindo	-	1 159 850
Una-Una	215 731	215 731
Batudaka	-	105 043
Togean	177 844	177 844
Walea Kepulauan	165 215	173 865
Walea Besar	111 758	111 758
Talatako	-	95 864
Tojo Una-Una	4 262 980	6 117 920

Lanjutan Tabel/*Continued Table* 5.2.2

Kecamatan Subdistrict	Karet/Rubber		Kopi/Coffee	
	2019	2020	2019	2020
(1)	(6)	(7)	(8)	(9)
Tojo Barat	38 552	38 522
Tojo	2 813	2 814
Ulubongka	25 32	25 32
Ampana Tete	114 41	114 444
Ampana Kota	39 387	39 396
Ratolindo	-	-
Una-Una	7 502	7 502
Batudaka	-	-
Togean	16 88	16 88
Walea Kepulauan	8 09	8 09
Walea Besar	5 627	5 627
Talatako	-	-
Tojo Una-Una	259	259

Lanjutan Tabel/*Continued Table 5.2.2*

Kecamatan Subdistrict	Kakao/Cocoa		Tebu/Sugar cane	
	2019	2020	2019	2020
(1)	(10)	(11)	(12)	(13)
Tojo Barat	1 305 208	1 338 358
Tojo	245 928	252 558
Ulubongka	198 864	208 809
Ampana Tete	1 436 460	1 449 600
Ampana Kota	1 425 192	1 458 342
Ratolindo	-	-
Una-Una	319 508	322 823
Batudaka	-	-
Togean	139 867	139 867
Walea Kepulauan	132 576	132 576
Walea Besar	-	-
Talatako	-	-
Tojo Una-Una	5 203 603	5 302 933

Lanjutan Tabel/*Continued Table 5.2.2*

Kecamatan Subdistrict	Teh/Tea		Tembakau/Tobacco	
	2019	2020	2019	2020
(1)	(14)	(15)	(16)	(17)
Tojo Barat
Tojo
Ulubongka
Ampana Tete
Ampana Kota
Ratolindo
Una-Una
Batudaka
Togean
Walea Kepulauan
Walea Besar
Talatak
Tojo Una-Una

Catatan/Note: ...

Sumber/Source: Dinas Pertanian, Perkebunan, Peternakan dan Ketahanan Pangan Kabupaten Tojo Una-Una/Agriculture, Estate, Animal husbandry and Food Security of Tojo Una-Una Regency

5.3 PETERNAKAN LIVESTOCK

Tabel 5.3.1 Populasi Ternak menurut Kecamatan dan Jenis Ternak di Kabupaten Tojo Una-Una, 2019
Livestock Population by Subdistrict and Kind of Livestock in Tojo Una-Una Regency, 2019

Kecamatan Subdistrict	Sapi Cow	Kambing Goat	Kuda Horse
(1)	(2)	(3)	(4)
Tojo Barat	3 124	3 415	-
Tojo	5 513	5 387	-
Ulubongka	7 585	5 805	2
Ampana Tete	10 159	2 198	3
Ampana Kota	2 460	1 140	7
Ratolindo	1 498	1 868	229
Una-Una	3 251	7 364	3
Batudaka	1 383	3 407	-
Togean	1 381	6 773	-
Walea Kepulauan	407	844	-
Walea Besar	101	511	-
Talatako	126	79	-
Tojo Una-Una	36 988	38 791	244

Catatan/Note: Data Tahun 2020 belum tersedia

Sumber/Source: Dinas Pertanian, Perkebunan, Peternakan, dan Kesehatan Hewan Kabupaten Tojo Una-Una/*Agriculture, Animal Husbandry and Animal Health Services of Tojo Una-Una Regency*

Tabel 5.3.2
Table

Produksi Perkebunan Menurut Kecamatan dan Jenis Tanaman di Kabupaten Tojo Una-Una (kg), 2019 dan 2020
Production of Estate by Subdistrict and Type of Crops in Tojo Una-Una Regency (kg), 2019 and 2020

Kecamatan Subdistrict	Ayam Kampung Chicken	Ayam Petelur Layer	Itik Duck
(1)	(2)	(3)	(4)
Tojo Barat	40 542	-	2 862
Tojo	22 122	4 288	2 887
Ulubongka	30 615	3 801	903
Ampana Tete	109 120	1 853	2 076
Ampana Kota	31 376	25 499	2 297
Ratolindo	19.826	-	1 020
Una-Una	22 659	-	837
Batudaka	9 041	-	-
Togean	28 019	-	2 290
Walea Kepulauan	19 996	-	1 497
Walea Besar	10 177	-	182
Talatako	38 385	-	-
Tojo Una-Una	381 878	35 441	16 851

Catatan/Note: ...

Sumber/Source: Dinas Pertanian, Perkebunan, Perternakan, dan Kesehatan Hewan Kabupaten Tojo Una-Una/Agriculture, Animal, Husbandry and Animal Health Services of Tojo Una-Una Regency

5.4 PERIKANAN FISHERY

Tabel 5.4.1 **Produksi Perkebunan Menurut Kecamatan dan Jenis Tanaman di Kabupaten Tojo Una-Una (kg), 2019 dan 2020**
Production of Estate by Subdistrict and Type of Crops in Tojo Una-Una Regency (kg), 2019 and 2020

Kecamatan Subdistrict	Perikanan Tangkap	
	2019	2020
(1)	(2)	(3)
Tojo Barat	349	380
Tojo	4 695	5 120
Ulubongka	142	155
Ampana Tete	761	830
Ampana Kota	156	170
Ratolindo	1 007	1 099
Una-Una	992	1 082
Batudaka	1 298	1 415
Togean	1 887	2 058
Walea Kepulauan	1 159	1 264
Walea Besar	1 186	1 293
Talatako	723	789
Nama Kabupaten/Kota	14 355	15 655

Catatan/Note: ...

Sumber/Source: Dinas Kelautan dan Perikanan Kabupaten Tojo Una-Una/Marine and Fisheries Services of Tojo Una-Una Regency

**5.5 KEHUTANAN
FORESTRY**

Tabel 5.5.1 **Produksi Perkebunan Menurut Kecamatan dan Jenis Tanaman di Kabupaten Tojo Una-Una (kg), 2019 dan 2020**
Table **Production of Estate by Subdistrict and Type of Crops in Tojo Una-Una Regency (kg), 2019 and 2020**

Jenis Hutan <i>Type of Forest</i>	Luas Hutan (Ha) <i>Forest Area (Ha)</i>	Persentase (%) <i>Percentage (%)</i>
(1)	(2)	(3)
Hutan Lindung <i>Protected Forest</i>	181 385	24,10
Hutan Produksi Tetap <i>Regular Production Forest</i>	45 783	6,08
Hutan Produksi Terbatas <i>Limited Production Forest</i>	141 240	18,76
Hutan Suaka Alam dan Wisata <i>Forest and Nature Tourism</i>	371 041	49,30
Hutan Produksi yang Dapat Dikonversi <i>Converted Forest</i>	13 236	1,76
Total Kawasan Hutan	752 685	100

Catatan/Note: ...

Sumber/Source: UPT Dinas Kehutanan Provinsi Sulawesi Tengah/ UPT Forestry Services of Sulawesi Tengah Province

Tabel 5.5.2
Table**Produksi Perkebunan Menurut Kecamatan dan Jenis Tanaman di Kabupaten Tojo Una-Una (kg), 2019 dan 2020**
Production of Estate by Subdistrict and Type of Crops in Tojo Una-Una Regency (kg), 2019 and 2020

Jenis Hasil Hutan <i>Type of Forest Production</i>	Satuan <i>Unit</i>	Tahun <i>Year</i>				
		2016	2017	2018	2019	2020
(1)		(2)	(3)	(4)	(5)	(6)
Kayu Bulat <i>Log</i>	m ³	2 773,50	-	-	383,38	364,24
Rotan <i>Rottan</i>	Ton	-	160	540	320	580
Damar <i>Resin</i>	Ton	-	20	140	100	119
Meranti <i>Meranti</i>	m ³	-	-	-	-	-
Kayu Rimba Campuran <i>Mixed Wood Forest</i>	m ³	-	-	-	-	-
Kayu Gergajian <i>Shawn Timber</i>	m ³	-	204,08	998,19	135,35	168,79

Catatan/Note: ...

Sumber/Source: UPT Dinas Kehutanan Provinsi Sulawesi Tengah/ UPT Forestry Services of Sulawesi Tengah Province

6

INDUSTRI, PERTAMBANGAN, DAN ENERGI Industry, Mining, and Energy



**JUMLAH PELANGGAN
LISTRIK**

37.348

Pelanggan



**JUMLAH PELANGGAN
AIR**

11.902

Pelanggan



**Badan Pusat Statistik
Kabupaten Tojo Una-Una**

PENJELASAN TEKNIS

1. Pengumpulan data industri besar dan sedang dilakukan melalui Survei Industri Besar dan Sedang yang dilaksanakan setiap tahun secara lengkap (sensus) sejak tahun 1975, Survei Industri Besar dan Sedang mencakup semua perusahaan industri yang mempunyai tenaga kerja 20 orang atau lebih dengan menggunakan kuesioner II A.
2. Klasifikasi industri yang digunakan dalam survei ini berdasar kepada Klasifikasi Baku Lapangan Usaha Indonesia (KBLI), KBLI adalah klasifikasi lapangan usaha yang berdasar kepada International Standard Industrial Classification of All Economic Activities (ISIC) revisi 4 yang telah disesuaikan dengan kondisi Indonesia.
3. Industri manufaktur adalah suatu kegiatan ekonomi yang melakukan kegiatan mengubah suatu barang dasar secara mekanis, kimia, atau dengan tangan sehingga menjadi barang jadi/ setengah jadi, dan atau barang yang kurang nilainya menjadi barang yang lebih tinggi nilainya, dan sifatnya lebih dekat kepada pemakai akhir, Termasuk dalam kegiatan ini adalah jasa industri dan pekerjaan perakitan.
4. Jasa industri adalah kegiatan industri yang melayani keperluan pihak lain, Pada kegiatan ini bahan baku disediakan oleh pihak

TECHNICAL NOTES

1. *Data collection of large and medium scale manufacturing is conducted through The Large and Medium Manufacturing Establishment Survey that has been done annually for all industries (census) since 1975, Large and Medium Manufacturing Establishment Survey covers all manufactures/ industries with 20 workers or more by questionnaire II A.*
2. *The industrial classification adopted in this survey refers to the Klasifikasi Baku Lapangan Usaha Indonesia (KBLI), KBLI is classification of economic activities based on the International Standard Industrial Classification of All Economic Activities (ISIC rev 4) that has been modified according to the local condition in Indonesia.*
3. *Manufacturing industry is defined as an economic activity processing basic goods mechanically, chemicals or manually into final or intermediate goods, It is also defined as processing of lower value goods into higher value goods as final or intermediate products, The activities also include services for manufacturing and assembling.*
4. *Services for manufacturing is defined as a manufac-turing activity which serving other manufacturing establishments, In this case, raw*

- lain sedangkan pihak pengolah hanya melakukan pengolahannya dengan mendapat imbalan sebagai balas jasa (upah maklon).
5. Perusahaan atau usaha industri adalah suatu unit (kesatuan) usaha yang melakukan kegiatan ekonomi, bertujuan menghasilkan barang atau jasa, terletak pada suatu bangunan atau lokasi tertentu, dan mempunyai catatan administrasi tersendiri mengenai produksi dan struktur biaya serta ada seorang atau lebih yang bertanggung jawab atas usaha tersebut
 6. Industri manufaktur dikelompokkan ke dalam 4 golongan berdasarkan banyaknya pekerja, yaitu: industri besar (100 orang pekerja atau lebih), industri sedang/menengah (20–99 orang pekerja), industri kecil (5–19 orang pekerja), dan industri mikro (1–4 orang pekerja).
 7. Pelanggan adalah individu atau kelompok, baik rumah tangga, perusahaan atau institusi non profit yang membeli air bersih dari perusahaan air bersih.
 8. Air disalurkan adalah volume air bersih dari perusahaan air bersih
- materials are supplied by others while the workers are paid as a compensation for processing raw materials.*
5. *A manufacturing establishment is defined as a production unit engaged in economic activity, producing goods or services, located in a building or in a certain location, keeping a business record concerning the production and cost structure, and having a person or more that are responsible to those activities.*
 6. *Manufacturing industries are categorized into four groups, based on the number of employees: large scale manufacturing (100 employees or more), medium scale manufacturing (20–99 employees), small scale manufacturing (5–19 employees), and micro industry (1–4 employees).*
 7. *Customers are individuals or groups, whether household, company or nonprofit institutions that buy water supply from water supply establishment.*
 8. *Distributed water is the volume of water supply from water supply establishment.*

ULASAN

Listrik adalah sumber energi yang yang merupakan kebutuhan pokok bagi masyarakat baik di kota maupun pedesaan.

Selain fungsinya sebagai penerang, listrik juga banyak dipakai untuk untuk kelancaran aktifitas sehari-hari. Oleh karena itu jumlah pelanggan listrik terus meningkat dari tahun ke tahun di Kabupaten Tojo Una-Una, hingga mencapai 37.348 pelanggan pada tahun 2020.

Air minum merupakan kebutuhan yang paling pokok bagi kehidupan makhluk hidup didunia ini, karena air minum dipakaidalam menunjang kebutuhan hidup khususnya bagi manusia.

DESCRIPTION

Electricity is the source energy that is a staple for people in both urban and rural communities.

Besides its function as lights, electricity is also widely used for the smooth day-to-day activities.

Drinking water is the most basic needs for survival of living beings in this world, because drinking water is used in supporting the needs of life, especially for humans.

Tabel
Table 6.1

Daya Terpasang, Produksi, dan Distribusi Listrik PT. PLN (Persero) pada Cabang/Ranting PLN Menurut Kecamatan di Kabupaten Tojo Una-Una, 2020
Installed Electricity Power, Production, and Distribution of PT. PLN (Persero) at PLN Branch by Subdistrict in Tojo Una-Una Regency, 2020

Unit Unit	Daya Terpasang Installed Electricity Power (KW)	Produksi Listrik Electricity Production (KWh)	Listrik Terjual Electricity Sold (KWh)	Dipakai Sendiri Own Used (KWh)	Susut/Hilang Shrinkage/Lost (KWh)
(1)	(2)	(3)	(4)	(5)	(6)
Ampana	35 912 680	55 659 416	52 618 160	62 051	2 979 205
Marowo	2 775 918	2 803 919	2 383 919	-	420 000
Wakai	1 553 587	1 550 372	1 398 625	-	151 747
Dolong	654 830	357 314	268 535	-	88 779
Pasokan	681 606	113 836	105 100	-	8 736
Bomba	700 500	543 373	538 021	-	5 352
Popolii	174 639	402 005	373 106	-	28 898
Total	42 453 760	61 430 235	57 685 466	62 051	3 682 717

Catatan/Note: ...

Sumber/Source: PT PLN Cabang Ampana/State Electricity Company Ampana Branch

Tabel
Table 6.2**Jumlah Pelanggan Listrik Menurut Kecamatan di
Kabupaten Tojo Una-Una, 2016–2020**
**Number of Electricity Customers by Subdistrict in Tojo Una-
Una Regency, 2016–2020**

Unit Unit	2016	2017	2018	2019	2020
(1)	(2)	(3)	(4)	(5)	(6)
Ampana	11 588	12 687	13 154	25 730	29 740
Marowo	1 745	2 374	2 737	2 862	3 146
Wakai	664	1 327	1 359	1 535	1 686
Dolong	516	671	676	790	863
Pasokan	934	530	477	648	808
Bomba	495	552	495	610	898
Popolii	165	169	171	185	207
Total	16 107	18 310	19 069	32 360	37 348

Catatan/Note: ...

Sumber/Source: PT PLN Cabang Ampana/State Electricity Company Ampana Branch

Tabel 6.3 Jumlah Pelanggan dan Air yang Disalurkan Menurut Jenis Konsumen di Kabupaten Tojo Una-Una, 2020
Number of Customers and Distributed Water by Type of Consument in Tojo Una-Una Regency, 2020

Jenis Konsumen <i>Type of Consument</i>	Pelanggan <i>Number of Customers</i>	Air Disalurkan <i>Distributed Water</i> (m ³)	Nilai <i>Value</i> (Rp)
(1)	(2)	(3)	(4)
Sosial / Social			
Umum	34	5 060	7 518 960
Khusus	84	19 100	34 089 672
Non Niaga / Non Commerce			
Rumah Tangga	11 320	2 128 399	4 365 757 980
Instansi Pemerintah	257	111 030	322 799 715
Niaga / Commerce			
Besar	14	6 440	38 170 474
Kecil	188	53 576	209 916 946
Industri / Industry			
Besar	2	2 195	20 141 378
Kecil	0	0	0
Khusus			
Pelabuhan	3	2 795	23 393 890
Lainnya	0	0	0
Tojo Una-Una	11 902	2 328 595	5 021 789 015

Catatan/Note: ...

Sumber/Source: PDAM Uetana Kabupaten Tojo Una-Una/Regional Water Company of Tojo Una-Una Regency

7

PARIWISATA

Tourism

JUMLAH WISATAWAN

Wisatawan
Domestik

Domestic Visitors

334

Wisatawan

Wisatawan
Mancanegara

International Visitors

408

Wisatawan



Badan Pusat Statistik
Kabupaten Tojo Una-Una

PENJELASAN TEKNIS

1. Rata-rata lama tinggal adalah rata-rata waktu tinggal wisatawan mancanegara di Indonesia untuk satu kali kunjungan.
2. Usaha penyediaan akomodasi adalah usaha yang menyediakan pelayanan penginapan yang dapat dilengkapi dengan pelayanan pariwisata lainnya, usaha penyediaan akomodasi dapat berupa hotel, vila, pondok wisata, bumi perkemahan, persinggahan karavan, dan akomodasi lainnya yang digunakan untuk tujuan pariwisata.
3. Hotel adalah penyediaan akomodasi secara harian berupa kamar-kamar di dalam satu bangunan yang dapat dilengkapi dengan jasa pelayanan makan dan minum, kegiatan hiburan dan atau fasilitas lainnya, Hotel terdiri dari hotel berbintang dan hotel non- bintang.
4. Hotel bintang adalah usaha penyediaan jasa pelayanan penginapan, makan minum serta jasa lainnya bagi umum dengan menggunakan sebagian atau seluruh bangunan. Usaha ini dikelola secara komersial serta memenuhi ketentuan persyaratan sebagai hotel bintang (termasuk berlian) yang ditetapkan dalam surat keputusan instansi yang membinanya, Misalnya hotel bintang lima, hotel bintang empat dan seterusnya.

TECHNICAL NOTES

1. *Average length of stay is the average stay duration of foreign visitor in Indonesia for one trip.*
2. *The business of providing accommodation is a business that provides specialty services that can be equipped with other tourism services, It includes hotel, villa, cottage, camping, caravan stop, and other accommodation that are used for tourism purposes.*
3. *Hotel is a daily supply of accommodation rooms within a building which can be equipped with eating and drinking services, entertainment activities and/ or other facilities, Hotel consists of a classified hotel and a non-classified hotel.*
4. *A star hotel is the business of providing an accommodation, eating and drinking as well as other services for the public by using a building or a part of a building, It is managed commercially and meets specified requirements as a star hotel (including diamonds) set forth in the decree of fostering agency, For example, five star hotel, four star hotel, and so on.*

5. Tingkat penghunian kamar hotel adalah persentase banyaknya malam kamar yang dihuni terhadap banyaknya malam kamar yang tersedia, dikalikan 100 persen.
5. *Room occupancy rate is the number of room-nights occupied divided by the number of room-nights available, multiplied by 100 percent.*

<https://tojouanakab.bps.go.id>

- ke luar negeri.
10. Jenis komoditi adalah barang ekspor yang dicatat sesuai kode Harmonized System (HS)
 10. *Type commodity is exported goods recorded based on Harmonized System (HS) code.*

<https://tojouanakab.bps.go.id>

Tabel
Table 7.1**Jumlah Rumah Makan/Restoran di Kabupaten Tojo Una-Una, 2016–2019**
Number of Restaurants in Tojo Una-Una Regency, 2016–2019

Rumah Makan Subdistrict	2016	2017	2018	2019
(1)	(2)	(3)	(4)	(5)
Tojo Una-Una	315	220	276	145

Catatan/Note: Data tahun 2020 belum tersedia

Sumber/Source: Dinas Perindustrian dan Perdagangan Kabupaten Tojo Una-Una/Industry and Trade Service of Tojo Una-Una Regency

Tabel
Table 7.2**Jumlah Wisatawan Mancanegara dan Domestik di
Kabupaten Tojo Una-Una, 2020**
Number of International and Domestic Visitors in Tojo Una-Una Regency, 2020

Bulan <i>Month</i>	Wisatawan Domestik Domestic Visitors	Wisatawan Mancanegara International Visitors
(1)	(2)	(3)
Januari/January	170	131
Februari/February	50	166
Maret/March	7	111
April/April	0	0
Mei/May	0	0
Juni/June	0	0
Juli/July	0	0
Agustus/August	0	0
September/September	0	0
Oktober/October	77	0
November/November	0	0
Desember/December	30	0
Total	334	408

Catatan/Note: ...

Sumber/Source: Dinas Kebudayaan dan Pariwisata Kabupaten Tojo Una-Una/Culture and Tourism Services of Tojo Una-Una Regency

Tabel
Table 7.3**Jumlah Objek Wisata menurut Jenis Objek Wisata dan Kecamatan, 2020**
Number of Tourist Attraction by Type of Tourist Attraction and Subdistrict, 2020

Kecamatan Subdistrict	Objek Wisata Tourist Attraction			
	Pantai Beach	Pemandian Public Bath	Air Terjun Waterfall	Danau Lake
(1)	(2)	(3)	(4)	(5)
Tojo Barat	4	2	1	-
Tojo		2	2	1
Ulubongka	1	1	-	-
Ampana Tete	2	1	1	-
Ampana Kota	2	1	1	-
Ratolindo	3	-	-	-
Una-Una	3	-	-	-
Batudaka	4	-	-	-
Togean	10	-	-	1
Walea Kepulauan	2	-	-	-
Walea Besar	4	-	-	-
Talatako	3	-	-	-
Tojo Una-Una	38	7	5	2

Lanjutan Tabel/*Continued Table 7.2*

Kecamatan <i>Subdistrict</i>	Objek Wisata <i>Tourist Attraction</i>	
	Hutan <i>Forest</i>	Situs Sejarah <i>Historical Site</i>
(1)	(2)	(3)
Tojo Barat	-	-
Tojo	1	1
Ulubongka	-	-
Ampana Tete	-	1
Ampana Kota	1	-
Ratolindo	-	-
Una-Una	-	1
Batudaka	-	-
Togean	1	2
Walea Kepulauan	-	-
Walea Besar	-	2
Talatako	-	-
Tojo Una-Una	3	7

Catatan/*Note*: ...

Sumber/*Source*: Dinas Kebudayaan dan Pariwisata Kabupaten Tojo Una-Una/*Culture and Tourism Services of Tojo Una-Una Regency*

<https://tojouanakab.bps.go.id>

8

TRANSPORTASI DAN KOMUNIKASI

Transportation and Communication

PANJANG JALAN MENURUT JENIS PERMUKAAN JALAN

ASPAL 358.904 m

KERIKIL 522.596 m

TANAH 195.744 m

LAINNYA 90.895 m

JUMLAH KANTOR POS PEMBANTU KABUPATEN TOJO UNA-UNA

3 Kantor Pos



Badan Pusat Statistik
Kabupaten Tojo Una-Una

PENJELASAN TEKNIS

1. Kendaraan bermotor adalah setiap kendaraan yang digerakkan oleh peralatan teknik yang ada pada kendaraan tersebut, biasanya digunakan untuk angkutan orang atau barang di atas jalan raya selain kendaraan yang berjalan di atas rel. Kendaraan bermotor yang dicatat adalah semua jenis kendaraan kecuali kendaraan bermotor TNI/Polri dan Korps Diplomatik.
2. Mobil penumpang adalah setiap kendaraan bermotor yang dilengkapi dengan tempat duduk untuk sebanyak-banyaknya delapan orang, tidak termasuk tempat duduk untuk pengemudi, baik dilengkapi atau tidak dilengkapi bagasi.
3. Mobil bis adalah setiap kendaraan bermotor yang dilengkapi dengan tempat duduk untuk lebih dari delapan orang, tidak termasuk tempat duduk untuk pengemudi, baik dilengkapi atau tidak dilengkapi bagasi.
4. Mobil truk adalah setiap kendaraan bermotor yang digunakan untuk angkutan barang, selain mobil penumpang, mobil bis dan kendaraan bermotor roda dua.
5. Telekomunikasi adalah setiap pemancaran, pengiriman dan atau penerimaan dari setiap informasi dalam bentuk tanda-tanda, isyarat, tulisan, gambar,

TECHNICAL NOTES

1. *Motor vehicles are any kind of vehicles motorized by machine set up in those vehicles, they are usually used for transporting peoples or goods on roads except vehicles moving along a railway line. The data cover all kinds of motor vehicles except those belong to Indonesia Army Force Indonesian State Police and Diplomatic Corps.*
2. *Passenger cars are any motor vehicles with no more than eight seats, excluding seat for driver, it can be with or without hoot.*
3. *Bus cars are any motor vehicles with more than eight seats, excluding seat for driver, it can be with or without hoot.*
4. *Truck cars are motor vehicles used for the transportation of goods, except the passenger cars, bus cars and motor vehicles.*
5. *Telecommunication is any transmission, sending or receiving of any information in the form of signs, signals, writing, pictures, voices and sounds through a wire*

suara dan bunyi melalui sistem kawat, optik, radio atau sistem elektromagnetik lainnya.

6. Jaringan telekomunikasi adalah rangkaian perangkat telekomunikasi dan kelengkapannya yang digunakan dalam bertelekomunikasi.

system, optical, radio or other electromagnetic systems.

6. *Telecommunication network is a series of telecommunications equipment and accessories used in telecommunications.*

<https://tojojounakab.bps.go.id>

ULASAN

Panjang jalan di Kabupaten Tojo Una-Una sepanjang 1.337,34 km. Terdiri dari 168,97 jalan negara, 104,71 km jalan provinsi, dan 1.168,14 km jalan kabupaten.

Pada tahun 2020 sebagian besar jalan masih merupakan jalan berkerikil belum diaspal dengan panjang mencapai 522,59 km. Jalan dengan status sudah diaspal sepanjang 358,90 km.

DESCRIPTION

The length of the road in Tojo Una-Una Regency is 1,337.34 km. It consists of 168.97 km of state roads, 104.71 km of provincial roads and 1,168.14 km of district roads.

In 2020 most of the roads are still gravel, unpaved roads with a length of up to 522.59 km. The road with paved status is 358.90 km long.

<https://tojoanakab.bps.go.id>

8.1 TRANSPORTASI TRANSPORTATION

Tabel 8.1.1 Panjang Jalan¹ Menurut Tingkat Kewenangan Pemerintahan di Kabupaten Tojo Una-Una (m), 2018–2020
Length of Roads¹ by Level of Government Authority in Tojo Una-Una Regency (m), 2018–2020

Tingkat Kewenangan Pemerintahan Level of Government Authority	2018	2019	2020
(1)	(2)	(3)	(4)
Negara ² /State ²	168 970	168 970	168 970
Provinsi/Province	104 710	104 710	104 710
Kabupaten/Kota Regency/Municipality	1 168 139	1 168 139	1 168 139
Jumlah/Total	1 337 214	1 337 214	1 337 214

Catatan/Note: ¹ Data tidak termasuk panjang jalan tol/Excluding toll road

² Berdasarkan Keputusan Menteri Pekerjaan Umum dan Perumahan Rakyat No. 248/KPTS/M/2015/Based on Public Work and Public Housing Ministerial Decree No. 248/KPTS/M/2015

Sumber/Source: Dinas Pekerjaan Umum Kabupaten Tojo Una-Una/Public Work Services of Tojo Una-Una Regency

Tabel
Table 8.1.2

**Panjang Jalan Menurut Jenis Permukaan Jalan di
Kabupaten Tojo Una-Una (m), 2017–2019**
*Length of Roads by Type of Road Surface in Tojo Una-Una
Regency (m), 2017–2019*

Jenis Permukaan Jalan <i>Type of Road Surface</i>	2017	2018	2019
(1)	(2)	(3)	(4)
Aspal/Paved	358 904	373 082	358 904
Kerikil/Gravel	522 596	511 169	522 596
Tanah/Soil	195 744	192 992	195 744
Lainnya/Others	90 895	90 896	90 895
Jumlah/Total	1 168 139	1 168 139	1 168 139

Catatan/Note: Data tahun 2020 masih belum tersedia karena masih dalam tahapan verifikasi.

Sumber/Source: Dinas Pekerjaan Umum Kabupaten Tojo Una-Una/Public Work Services of Tojo Una-Una Regency

Tabel 8.1.3 Panjang Jalan Menurut Kondisi Jalan di Kabupaten Tojo Una-Una (m), 2017–2019
Table 8.1.3 Length of Roads by Condition of Roads in Tojo Una-Una Regency (m), 2017–2019

Kondisi Jalan Condition of Roads	2017	2018	2019
(1)	(2)	(3)	(4)
Baik/Good	577 352	587 974	307 030
Sedang/Moderate	34 5252	32 150	236 159
Rusak/Damage	339 487	337 826	351 027
Rusak Berat/Severely Damage	216 775	210 189	273 923
Jumlah/Total	1 168 139	1 168 139	1 168 139

Catatan/Note: Data tahun 2020 masih belum tersedia karena masih dalam tahapan verifikasi

Sumber/Source: Dinas Pekerjaan Umum Kabupaten Tojo Una-Una/Public Work Services of Tojo Una-Una Regency

8.2 KOMUNIKASI COMMUNICATION

Tabel 8.2.1 Jumlah Kantor Pos Pembantu Menurut Kecamatan di Kabupaten Tojo Una-Una, 2017–2020
Number of Post Offices Subsidiaries by Subdistrict in Tojo Una-Una Regency, 2017–2020

Kecamatan Subdistrict	2017	2018	2019	2020
(1)	(2)	(3)	(4)	(5)
Tojo Barat	-	-	-	-
Tojo	1	1	1	1
Ulubongka				
Ampana Tete	1	1	1	1
Ampana Kota	-	-	-	-
Ratolindo	-	-	-	-
Una-Una	1	1	1	1
Batudaka	-	-	-	-
Togean	-	-	-	-
Walea Kepulauan	-	-	-	-
Walea Besar	-	-	-	-
Talatako	-	-	-	-
Nama Kabupaten/Kota	3	3	3	3

Catatan/Note: ...

Sumber/Source: Kantor Pos Cabang Ampana/Post Office Ampana Branch

9

PERBANKAN, KOPERASI, DAN HARGA-HARGA

Banking, Cooperative, and Prices

64

Koperasi

**JUMLAH KOPERASI AKTIF
KABUPATEN TOJO UNA-UNA**



Badan Pusat Statistik
Kabupaten Tojo Una-Una

PENJELASAN TEKNIS

1. Koperasi adalah badan usaha yang beranggotakan orang seorang atau badan hukum koperasi dengan melandaskan kegiatannya berdasarkan prinsip koperasi sekaligus sebagai gerakan ekonomi rakyat yang berdasar atas asas kekeluargaan.

TECHNICAL NOTES

1. *Cooperative is an establishment that its members are people or establishments with legal status of cooperative and its activities based on people economic movement.*

<https://tojouanakab.bps.go.id>

<https://tojouanakab.bps.go.id>

ULASAN

Pada tahun 2020 koperasi di Kabupaten Tojo Una-Una sebanyak 65 unit. Sebagian besar terdapat di Kecamatan Ampana Kota dan Ratolindo dengan jumlah masing-masing 12 dan 21 unit.

Adapun menurut jenisnya didominasi oleh KPN sebanyak 12 unit, diikuti KUD sebanyak 5 unit, dan KOPKAR 5 unit pula.

DESCRIPTION

In 2020 there are 65 cooperatives in Tojo Una-Una Regency. Most of them are located in Ampana Kota and Ratolindo Subdistricts, with 12 and 21 units respectively.

As for its type, the KPN is dominated by 12 units, followed by KUD with 5 units, and KOPKAR with 5 units.

<https://tojouanakab.bps.go.id>

Tabel 9.1 Jumlah Koperasi Aktif Menurut Kecamatan di Kabupaten Tojo Una-Una, 2017–2020
Table 9.1 Number of Active Cooperative by Subdistrict in Tojo Una-Una Regency, 2017–2020

Kecamatan Subdistrict	2017	2018	2019	2020
(1)	(2)	(3)	(4)	(5)
Tojo Barat	6	6	6	6
Tojo	6	6	6	6
Ulubongka	2	2	2	2
Ampana Tete	12	12	12	9
Ampana Kota	21	21	21	12
Ratolindo	9	9	9	21
Una-Una	1	1	1	1
Batudaka	1	1	1	1
Togean	0	0	0	0
Walea Kepulauan	4	4	4	4
Walea Besar	2	2	2	2
Talatakko	1	1	1	1
Tojo Una-Una	65	65	65	65

Catatan/Note: ...

Sumber/Source: Dinas Perindustrian dan Perdagangan Kabupaten Tojo Una-Una

Tabel
Table 9.2**Jumlah Koperasi Menurut Jenis Koperasi dan Kecamatan di Kabupaten Tojo Una-Una, 2020**
Number of Cooperative by Kind of Cooperative and Subdistrict in Tojo Una-Una Regency, 2020

Kecamatan Subdistrict	Jenis Koperasi/ Kind of Cooperative					Jumlah Total
	KUD	KPN	KOPKAR	KOPPAS	Lainnya Other	
(1)	(2)	(3)	(4)	(5)	(6)	(7)
Tojo Barat		1	1		4	6
Tojo	1	1	1		3	6
Ulubongka	1	1			0	2
Ampana Tete	1	1	1		6	9
Ampana Kota		5		1	6	12
Ratolindo		3	2	1	15	21
Una-Una	1				0	1
Batudaka					1	1
Togean					0	0
Walea Kepulauan	1				3	4
Walea Besar					2	2
Talatako					1	1
Tojo Una-Una	5	12	5	2	41	65

Catatan/Note: ...

Sumber/Source: Dinas Perindustrian dan Perdagangan Kabupaten Tojo Una-Una

10

PENGELUARAN PENDUDUK

Population Expenditure

Rata-rata Pengeluaran per Kapita
untuk **Padi-padian** Sebesar

82.486
Rupiah



Rata-rata Pengeluaran per Kapita
untuk **Sayur-sayuran** Sebesar

40.347
Rupiah



Rata-rata Pengeluaran per Kapita
untuk **Makanan dan
Minuman Jadi** Sebesar

124.947
Rupiah



Rata-rata Pengeluaran per Kapita
untuk **Rokok** Sebesar

89.972
Rupiah



Badan Pusat Statistik
Kabupaten Tojo Una-Una

PENJELASAN TEKNIS

1. Pengeluaran rata-rata per kapita adalah biaya yang dikeluarkan untuk konsumsi semua anggota rumah tangga selama sebulan baik yang berasal dari pembelian, pemberian maupun produksi sendiri dibagi dengan banyaknya anggota rumah tangga dalam rumah tangga tersebut.
2. Kegiatan pengumpulan data sosial dan ekonomi yang dilaksanakan secara rutin oleh BPS melalui Survei Sosial Ekonomi Nasional (Susenas).
3. Sejak tahun 2011 sampai dengan 2014, pengumpulan data Susenas konsumsi pengeluaran rumah tangga dilaksanakan secara triwulanan. Mulai tahun 2015 pengumpulan data Susenas dilaksanakan dua kali dalam setahun, yaitu pada Maret dan September.
4. Target sampel Susenas Maret adalah 300.000 rumah tangga yang tersebar di seluruh kabupaten/kota di Indonesia. Target sampel Susenas pada bulan September adalah sebanyak 75.000 rumah tangga.
5. Data hasil pencacahan Susenas Maret dapat disajikan untuk tingkat nasional, provinsi, dan kabupaten/kota, sedangkan untuk data hasil Susenas September hanya dapat disajikan untuk tingkat nasional dan provinsi.

TECHNICAL NOTES

1. *Per capita Average Expenditure is the cost spent for all household members consumption during the month, whether from purchasing, giving or own production, divided by the number of household members in the household.*
2. *Socioeconomic data collection activities are carried out regularly by the BPS Statistics Indonesia through the National Socioeconomic Survey (Susenas).*
3. *Since 2011 to 2014, Susenas data collection of household consumption/expenditures was conducted quarterly. Starting in 2015, collecting of data Susenas carry out twice a year, in March and September.*
4. *The March Susenas target sample covers 300.000 households spread out at all regency/municipality in Indonesia. The September Susenas target sample covers 75.000 households.*
5. *The result from Susenas data collection in March can be presented on national, provincial, and regency/municipal level estimates, while data collection in September can be disseminated only for the national and provincial levels*

<https://tojouanakab.bps.go.id>

ULASAN

Pada tahun 2020 pengeluaran rata-rata per kapita rumah tangga di Kabupaten Tojo Una-Una sebesar 880 ribu rupiah. Pengeluaran rumah tangga didominasi belanja kebutuhan makanan sehari-sehari sebesar 57 persen sedangkan 43 persen sisanya digunakan untuk memenuhi kebutuhan bukan makanan.

Pengeluaran untuk rokok dan tembakau yang biasanya hanya dinikmati oleh kaum laki-laki dewasa menempati porsi yang cukup besar terhadap total pengeluaran makanan yaitu sebesar 10,22 persen. Sedangkan untuk kelompok pengeluaran bukan makanan didominasi oleh belanja perumahan dan fasilitas rumah tangga sebesar 22,05 persen.

DESCRIPTION

In 2020, the average per capita household expenditure in Tojo Una-Una Regency is 880 thousand rupiah. Household expenditure is dominated by spending on daily food needs by 57 percent, while the remaining 43 percent is used to meet non-food needs.

Expenditures on cigarettes and tobacco, which are usually only enjoyed by adult males, occupy a fairly large portion of the total food expenditure, namely 10,22 percent. Meanwhile, the non-food expenditure group was dominated by housing and household facilities spending by 22,05 percent.

Tabel
Table 10.1

Rata-rata Pengeluaran per Kapita Sebulan Menurut Kelompok Komoditas (rupiah) di Kabupaten Tojo Una-Una, 2019 dan 2020
Monthly Average Expenditure per Capita by Commodity Group (rupiahs) in Tojo Una-Una Regency, 2019 and 2020

Kelompok Komoditas/Commodity Group	2019	2020
(1)	(2)	(3)
Makanan/Food		
Padi-padian/Cereals	70 984	82 486
Umbi-umbian/Tubers	6 443	5 772
Ikan/udang/cumi/kerang/Fish/shrimp/common squid/shells	46 662	51 497
Daging/Meat	11 140	6 747
Telur dan susu/Eggs and milk	17 650	17 990
Sayur-sayuran/Vegetables	36 015	40 347
Kacang-kacangan/Legumes	4 815	5 346
Buah-buahan/Fruits	32 742	29 916
Minyak dan kelapa/Oil and coconut	11 384	13 618
Bahan minuman/Beverage stuffs	17 635	21 143
Bumbu-bumbuan/Spices	12 747	11 934
Konsumsi lainnya/Miscellaneous food items	6 904	7 653
Makanan dan minuman jadi/Prepared food and beverages	125 067	124 947
Rokok/Cigarettes	85 355	89 972
Jumlah makanan/Total food	485 542	509 368
Bukan makanan/Non-food		
Perumahan dan fasilitas rumah tangga/Housing and household facilities	180 455	194 090
Aneka komoditas dan jasa/Goods and services	67 273	71 993
Pakaian, alas kaki, dan tutup kepala/Clothing, footwear, and headgear	19 883	25 133
Komoditas tahan lama/Durable goods	27 672	34 653
Pajak, pungutan, dan asuransi/Taxes and insurance	24 453	34 677
Keperluan pesta dan upacara/kenduri/Parties and ceremonies	14 150	10 343
Jumlah bukan makanan/Total non-food	333 886	370 888
Jumlah/Total	819 428	880 255

Catatan/Note: ...

Sumber/Source: BPS, Survei Sosial Ekonomi Nasional (Susenas) Maret/BPS-Statistics Indonesia, National Socioeconomic Survey March

Tabel
Table 10.2

Persentase Pengeluaran per Kapita Sebulan Menurut Kelompok Komoditas di Kabupaten Tojo Una-Una, 2019 dan 2020
Percentage of Monthly Expenditure per Capita by Commodity Group in Tojo Una-Una Regency, 2019 and 2020

Kelompok Komoditas/Commodity Group	2019	2020
(1)	(2)	(3)
Makanan/Food		
Padi-padian/ <i>Cereals</i>	8,66	9,37
Umbi-umbian/ <i>Tubers</i>	0,79	0,66
Ikan/udang/cumi/kerang/ <i>Fish/shrimp/common squid/shells</i>	5,69	5,85
Daging/ <i>Meat</i>	1,36	0,77
Telur dan susu/ <i>Eggs and milk</i>	2,15	2,04
Sayur-sayuran/ <i>Vegetables</i>	4,40	4,58
Kacang-kacangan/ <i>Legumes</i>	0,59	0,61
Buah-buahan/ <i>Fruits</i>	4,00	3,40
Minyak dan kelapa/ <i>Oil and coconut</i>	1,39	1,55
Bahan minuman/ <i>Beverage stuffs</i>	2,15	2,40
Bumbu-bumbuan/ <i>Spices</i>	1,56	1,36
Konsumsi lainnya/ <i>Miscellaneous food items</i>	0,84	0,87
Makanan dan minuman jadi/ <i>Prepared food and beverages</i>	15,26	14,19
Rokok/ <i>Cigarettes</i>	10,42	10,22
Jumlah makanan/Total food	59,25	57,87
Bukan makanan/Non-food		
Perumahan dan fasilitas rumah tangga/ <i>Housing and household facilities</i>	22,02	22,05
Aneka komoditas dan jasa/ <i>Goods and services</i>	8,21	8,18
Pakaian, alas kaki, dan tutup kepala/ <i>Clothing, footwear, and headgear</i>	2,43	2,86
Komoditas tahan lama/ <i>Durable goods</i>	3,38	3,94
Pajak, pungutan, dan asuransi/ <i>Taxes and insurance</i>	2,98	3,94
Keperluan pesta dan upacara/kenduri/ <i>Parties and ceremonies</i>	1,73	1,17
Jumlah bukan makanan/Total non-food	40,75	42,13
Jumlah/Total	100,00	100,00

Catatan/Note: ...

Sumber/Source: BPS, Survei Sosial Ekonomi Nasional (Susenas) Maret/BPS-Statistics Indonesia, National Socioeconomic Survey March

Tabel
Table 10.3**Persentase Penduduk Menurut Golongan Pengeluaran Per Kapita Sebulan di Kabupaten Tojo Una-Una, 2020**
Percentage of Population by Per Capita Spending Group a Month in Tojo Una-Una Regency, 2020

Golongan Pengeluaran Spending Group (Rp)	Persentase Penduduk Percentage of Population
(1)	(2)
< 150 000	0,00
150 000–199 999	0,00
200 000–299 999	0,52
300 000–499 999	10,98
500 000–749 999	37,26
750 000–999 999	22,24
1 000 000–1 499 999	21,91
> 1 500 000	7,10
Jumlah/Total	100,00

Catatan/Note: ...

Sumber/Source: BPS, Survei Sosial Ekonomi Nasional (Susenas) Maret/BPS-Statistics Indonesia, National Socioeconomic Survey March

11

PERDAGANGAN

Trade

JUMLAH SARANA PERDAGANGAN

PASAR

4 Unit



TOKO

20 Unit



KIOS

235 Unit



Badan Pusat Statistik
Kabupaten Tojo Una-Una

PENJELASAN TEKNIS

1. Sistem pencatatan Statistik Ekspor dan Impor adalah "General Trade" dengan wilayah pencatatan meliputi seluruh wilayah kepabeanan Indonesia.
2. Pengesahan dokumen kepabeanan ekspor dan impor dilakukan oleh Bea dan Cukai berdasarkan Persetujuan Muat/Bongkar Barang.
3. Data ekspor berasal dari dokumen kepabeanan BC 3,0 atau yang disebut dokumen Pemberitahuan Ekspor Barang (PEB) yang diisi oleh eksportir.
4. Data impor berasal dari dokumen kepabeanan BC 2,0 atau yang disebut dokumen Pemberitahuan Impor Barang (PIB), Pemberitahuan Impor Barang Khusus (PIBK), Pemberitahuan Pabean Free Trade Zone (PPFTZ) dan dokumen kepabeanan BC 2,3 yang mencatat impor barang dari Luar Negeri ke Kawasan Berikat.
5. Barang-barang yang dikirim ke luar negeri untuk diolah dicatat sebagai ekspor, sedangkan hasil olahan yang dikembalikan ke Indonesia dicatat sebagai impor.
6. Barang-barang luar negeri yang diolah di dalam negeri dicatat sebagai barang impor meskipun barang olahan tersebut akan kembali ke luar negeri.
Barang-barang yang tidak dicakup dalam pencatatan:
 - Pakaian dan barang-barang

TECHNICAL NOTES

1. *The recording of export and import statistics is based on General Trade System covering all Indonesian customs areas.*
2. *The legalization of customs export and import documents is conducted by the Customs and Excise Office.*
3. *The export data are compiled based on customs export documents BC 3.0 or known as Export Declarations (PEB), filled by exporters.*
4. *The import data are compiled based on customs import documents BC 2.0 or known as Import Declarations Form (PIB), Import Declarations Form for Special Commodity (PIBK), Customs Declaration Form for Free Trade Zone (PPFTZ), and customs import documents BC 2.3 which records import goods from foreign country to Bounded Zones Area.*
5. *Goods send abroad for processing purposes are recorded as export while its product sent to Indonesia are recorded as import.*
6. *Foreign goods processed in Indonesia are still recorded as imports although the products will be sent to abroad.
The following goods are not included in the statistic:*
 - *Clothings and passengers' jewelry*

- perhiasan penumpang
 - Barang-barang bawaan penumpang dari/ke luar negeri untuk dipakai sendiri, kecuali lemari es, pesawat televisi, dan sebagainya
 - Barang-barang untuk keperluan perwakilan kedutaan suatu negara
 - Barang-barang ekspedisi dan ekshibisi atau pameran
 - Barang-barang untuk militer yang diimpor langsung oleh angkatan bersenjata
 - Pembungkus/peti kemas untuk diisi kembali
 - Uang dan surat-surat berharga
 - Barang-barang contoh.
7. Sistem pengolahan dokumen impor/ekspor Indonesia adalah sistem "Carry Over" yaitu dokumen ditunggu selama satu bulan, setelah bulan berjalan, sedangkan dokumen-dokumen yang terlambat akan diolah pada bulan berikutnya, Dengan demikian dokumen bulan-bulan sebelumnya yang terlambat diterima dan masuk pada bulan berjalan, diperlakukan sebagai dokumen bulan pengolahan.
 8. Pelabuhan Muat adalah pelabuhan darimana barang diangkut ke luar negeri atau diekspor.
 9. Negara tujuan adalah negara tujuan akhir yang diketahui untuk barang ekspor yang dikirim ke luar negeri.
- *Luggage of passengers for own use, except refrigerators, television sets, etc.*
 - *Goods imported/exported for the use of foreign representative countries/embassies*
 - *Goods for expeditions, and shows or exhibitions*
 - *Military goods directly imported by the Armed Forces*
 - *Packings/containers to be refilled*
 - *Bank notes and securities*
 - *Sample goods*
7. *The carry-over system is used in processing Indonesian export and import documents. Documents are processed one month after the current month, while those received later will be processed for the succeeding month. This means previous documents received in the current month will be treated as processed documents.*
 8. *Port of loading is port where the goods are transported out of the country or exported.*
 9. *Country of destination is country that is known to export goods sent abroad.*

10. Jenis komoditi adalah barang ekspor yang dicatat sesuai kode Harmonized System (HS).
10. *Type commodity is exported goods recorded based on Harmonized System (HS) code.*

<https://tojourakab.bps.go.id>

ULASAN

Jenis pedagang terbagi menjadi 3 yaitu: pedagang besar, pedagang menengah, dan pedagang kecil. Pada tahun 2019, Jumlah pedagang di Kabupaten Tojo Una-Una terdiri dari, 1 pedagang menengah, dan 262 pedagang kecil.

Selain itu, jumlah sarana perdagangan yang digunakan di Kabupaten Tojo Una-Una terdiri dari 4 pasar umum, 46 pasar desa, 20 toko dan 235 kios.

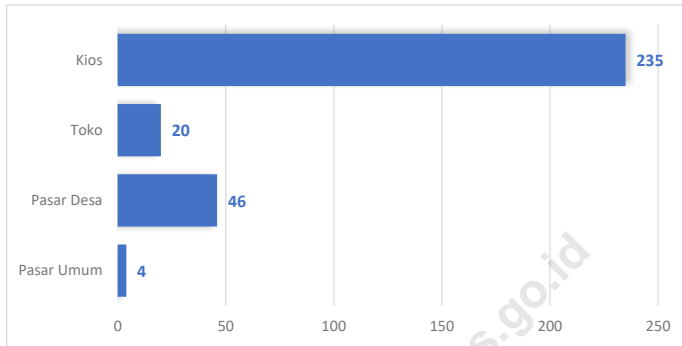
DESCRIPTION

Traders divided into three types, namely: wholesalers, medium trader, and small trader. In 2019, the number of trader in the Tojo Una-Una Regency consists of 1 medium traders, and 262 small traders.

In addition, number of trading facilities that used in Tojo Una-Una Regency consists of 4 public market, 46 village market, 20 store and 235 stall.

<https://tojouanakab.bps.go.id>

Gambar 11.1 Sarana Perdagangan menurut Jenisnya (%), 2019
Figures **11.1** **Trading Facilities by Type of Facility (%), 2019**



Sumber/Source : Dinas Perindustrian dan Perdagangan Kab. Tojo Una-Una

Tabel
Table 11.1

**Jumlah Sarana Perdagangan Menurut Jenisnya di
Kabupaten Tojo Una-Una, 2016–2019**
*Number of Trading Facilities by Type of Facility in Tojo Una-
Una Regency, 2016–2019*

Jenis Sarana Perdagangan <i>Type of Trading Facilities</i>	2016	2017	2018	2019
(1)	(2)	(3)	(4)	(5)
Pasar Umum/ <i>Market</i>	3	4	4	4
Pasar Desa/ <i>Village Market</i>	43	46	46	46
Toko/ <i>Store</i>	126	100	78	20
Kios	330	256	300	235
Warung

Catatan/*Note*: Data tahun 2020 belum tersedia/*Data of 2020 not available yet.*

Sumber/*Source*: Dinas Perindustrian dan Perdagangan Kab. Tojo Una-Una

Tabel 11.2 Jumlah Pedagang Menurut Kecamatan di Kabupaten Tojo Una-Una, 2019
Table Number of Merchants by Subdistrict in Tojo Una-Una Regency, 2019

Kecamatan Subdistrict	Pedagang Besar Wholesalers	Pedagang Menengah Middle Trader	Pedagang Kecil Small Trader
(1)	(2)	(3)	(4)
Tojo Barat	-	-	16
Tojo	-	-	6
Ulubongka	-	-	9
Ampana Tete	-	-	38
Ampana Kota	-	-	32
Ratolindo	-	1	130
Una-Una	-	-	18
Batudaka	-	-	1
Togean	-	-	1
Walea Kepulauan	-	-	3
Walea Besar	-	-	3
Talatakko	-	-	5
Jumlah/Total	-	1	262

Catatan/Note: Data tahun 2020 belum tersedia/Data of 2020 not available yet.

Sumber/Source: Dinas Perindustrian dan Perdagangan Kab. Tojo Una-Una

12

SISTEM NERACA REGIONAL *System of Regional Accounts*

SEKUNDER

15,62

Kontribusi Terhadap PDRB

PRIMER

40,14


Kontribusi Terhadap PDRB

TERSIER

44,24

Kontribusi Terhadap PDRB

PERTUMBUHAN EKONOMI KABUPATEN TOJO UNA-UNA



Badan Pusat Statistik
Kabupaten Tojo Una-Una

PENJELASAN TEKNIS

1. Penghitungan statistik neraca nasional mengikuti buku petunjuk yang diterbitkan oleh Perserikatan Bangsa Bangsa (PBB) dikenal sebagai Sistem Neraca Nasional (SNN). SNN adalah rekomendasi internasional tentang bagaimana menyusun ukuran aktivitas ekonomi yang sesuai dengan standar neraca baku yang didasarkan pada prinsip-prinsip ekonomi. Rekomendasi yang dimaksud dinyatakan dalam sekumpulan konsep, definisi, klasifikasi, dan aturan neraca yang disepakati secara internasional dalam mengukur indikator tertentu seperti Produk Domestik Bruto (PDB). Salah satu bentuk adaptasi pencatatan statistik nasional adalah melakukan perubahan tahun dasar PDB Indonesia dari tahun 2000 ke 2011. Perubahan tahun dasar PDB dilakukan seiring dengan mengadopsi rekomendasi PBB yang tertuang dalam Sistem Neraca Nasional 2008 (SNA 2008).
2. Produk Domestik Bruto pada tingkat nasional serta Produk Domestik Regional Bruto (PDRB) pada tingkat regional (Kabupaten) menggambarkan kemampuan suatu wilayah untuk menciptakan nilai tambah pada suatu waktu tertentu. Untuk menyusun PDB maupun PDRB digunakan 2

TECHNICAL NOTES

1. *The method used to estimate national accounts statistics is based on the standard guidelines formed by United Nation known as System of National Accounts (SNA). SNA is the internationally agreed standard set of recommendations on how to compile measures of economic activity in accordance with strict accounting conventions based on economic principles. The recommendations are expressed in term of a set of concepts, definitions, classifications and accounting rules that comprise the internationally agreed standard for measuring indicators such as Gross Domestic Product (GDP). One of the improvement in the national statistical system is to rebase GDP form base year 2000 to 2011 in order to capture current economic condition. It is in line with the United Nations (UN) recommendation on 2008 SNA.*
2. *The basic measure of the value added arising from economic activity is known as Gross Domestic Product at the national level and Gross Regional Domestic Product (GRDP) at the regional level (provinces/regencies/ municipalities). To compile these statistics, two approaches have been used, i.e. "production approach"*

pendekatan, yaitu lapangan usaha dan pengeluaran. Keduanya menyajikan komposisi data nilai tambah dirinci menurut sumber kegiatan ekonomi (lapangan usaha) dan menurut komponen penggunaannya. PDB merupakan penjumlahan seluruh komponen nilai tambah bruto yang mampu diciptakan oleh sektor-sektor ekonomi atas berbagai aktivitas produksinya. Sedangkan dari sisi pengeluaran menjelaskan tentang penggunaan dari nilai tambah tersebut. dilengkapi dengan jasa pelayanan makan dan minum, kegiatan hiburan dan atau fasilitas lainnya, Hotel terdiri dari hotel berbintang dan hotel non- bintang.

3. PDB menurut lapangan usaha mengalami perubahan klasifikasi dari 9 lapangan usaha menjadi 17 lapangan usaha. PDB menurut lapangan usaha dirinci menurut total nilai tambah dari seluruh sektor ekonomi yang mencakup lapangan usaha Pertanian, Kehutanan, dan Perikanan; Pertambangan dan Penggalian; Industri Pengolahan; Pengadaan Listrik dan Gas; Pengadaan Air, Pengelolaan Sampah, Limbah dan Daur Ulang; Konstruksi; Perdagangan Besar dan Eceran, Reparasi Mobil dan Sepeda Motor; Transportasi dan Pergudangan; Penyediaan Akomodasi dan Makan Minum; Informasi dan Komunikasi; Jasa Keuangan dan

and "expenditure approach". The first approach is to measure value added produced by various kinds of economic activities, while the second approach is to measure final uses of the output. In other words, GDP/GRDP is the sum of total value added produced by all economic industries (activities) and the way of using it.

3. *GDP by industry classification changes from 9 sectors to 17 industries. GDP by industry is classified by types of economic activities such as Agriculture, Forestry and Fishing; Mining and Quarrying; Manufacturing; Electricity and Gas; Water supply, Sewerage, Waste Management and Remediation Activities; Construction; Wholesale and Retail Trade; Repair of Motor Vehicles and Motorcycles; Transportation and Storage; Accommodation and Food Service Activities; Information and Communication; Financial and Insurance Activities; Real Estate Activities; Business Activities; Public Administration; Defence and Compulsory Social Security;*

- Asuransi; Real Estat; Jasa Perusahaan; Administrasi Pemerintahan, Pertahanan dan Jaminan Sosial Wajib; Jasa Pendidikan; Jasa Kesehatan dan Kegiatan Sosial; dan Jasa lainnya.
4. PDB menurut pengeluaran mengalami perubahan klasifikasi dimana pengeluaran konsumsi Lembaga Non Profit yang Melayani Rumah Tangga (LNPR) yang sebelumnya termasuk bagian dari pengeluaran konsumsi rumah tangga menjadi komponen terpisah. Sehingga klasifikasi PDB menurut pengeluaran dirinci menjadi 7 komponen yaitu komponen pengeluaran konsumsi rumah tangga, pengeluaran konsumsi LNPR, pengeluaran konsumsi pemerintah, pembentukan modal tetap bruto, perubahan inventori, ekspor barang dan jasa, dan impor barang dan jasa.
 5. Pengeluaran konsumsi rumah tangga mencakup berbagai pengeluaran konsumsi akhir rumah tangga atas barang dan jasa untuk memenuhi kebutuhan individu ataupun kelompok secara langsung. Pengeluaran rumah tangga di sini mencakup makanan dan minuman selain restoran; pakaian, alas kaki dan jasa perawatannya; perumahan dan perlengkapan rumah tangga; kesehatan dan pendidikan; transportasi dan komunikasi; *Education; Human Health and Social Work Activities; and Other Services Activities.*
4. *GDP by expenditure classification changes where consumption expenditure Non-profit Institutions Serving Households (NPISH) previously included as part of household expenditure, government consumption expenditure, gross fixed capital formation, changes in inventories, exports of goods and services, and imports of goods and services.*
 5. *Household consumption expenditures consist of expenditures incurred by households, which are used for both individual or collective needs. Household consumptions are classified into food and beverages other than restaurants; clothing, footwear, and related maintenance services; housing and household equipment; health and education; transport and communication; restaurants and hotels; and others.*

restoran dan hotel serta lainnya.

6. Pengeluaran Konsumsi Pemerintah terdiri dari Pengeluaran Konsumsi Individu dan Pengeluaran Konsumsi Kolektif. Barang dan jasa individu merupakan barang dan jasa privat, dimana ciri-ciri barang privat adalah:

- Scarcity, yaitu ada kelangkaan/ keterbatasan dalam jumlah;
- Excludable consumption, yaitu konsumsi suatu barang dapat dibatasi hanya pada mereka yang memenuhi persyaratan tertentu (biasanya harga);
- Rivalrous competition, yaitu konsumsi oleh satu konsumen akan mengurangi atau menghilangkan kesempatan pihak lain untuk melakukan hal serupa. Contoh barang dan jasa yang dihasilkan pemerintah dan tergolong sebagai barang dan jasa individu adalah jasa pelayanan kesehatan pemerintah di rumah sakit/puskesmas dan jasa pendidikan di sekolah/universitas negeri.

Sedangkan barang dan jasa kolektif ekuivalen dengan barang publik yang memiliki ciri:

- Non rivalry, yaitu penggunaan satu konsumen terhadap suatu barang tidak mengurangi

6. *Government consumption expenditure consists of Individual Consumption Expenditure and Collective Consumption Expenditure. Individual goods and services are private goods and services, which the characteristics of private goods is:*

- *Scarcity, that there is a scarcity/limited in number;*
- *Excludable consumption, the consumption of goods can be limited only to those who meet certain requirements (usually the price);*
- *Rivalrous competition, ie consumption by the consumer will reduce or eliminate the chance of another party to do so. Examples of goods and services produced by government and classified as goods and services of individuals is the government health services in hospitals/ health centers and education services in schools/universities.*

Collective goods and services equivalent to public goods characterized by

- *Non-rivalry, namely the use of a consumer for an item does not reduce the chance of another consumer to also*

kesempatan konsumen lain untuk juga mengkonsumsi barang tersebut;

- Non excludable, yaitu apabila suatu barang publik tersedia, maka tidak ada yang dapat menghalangi siapapun untuk memperoleh manfaat dari barang tersebut atau dengan kata lain setiap orang memiliki akses ke barang tersebut. Contoh barang dan jasa yang dihasilkan pemerintah dan tergolong sebagai barang dan jasa kolektif adalah jasa pertahanan yang dilakukan TNI dan keamanan yang dilakukan kepolisian.

7. Pembentukan Modal Tetap Bruto (PMTB) mencakup pengadaan, pembuatan, dan pembelian barang modal. Barang modal dimaksud adalah barang-barang yang digunakan untuk proses produksi, tahan lama atau yang mempunyai umur pemakaian lebih dari satu tahun seperti bangunan, mesinmesin dan alat angkutan. Termasuk pula di sini perbaikan besar (berat) yang sifatnya memperpanjang umur atau mengubah bentuk atau kapasitas barang modal tersebut. Pengeluaran barang modal untuk keperluan militer juga dicakup sebagai PMTB. Klasifikasi komponen PMTB dibagi menjadi 6 sub komponen yaitu Konstruksi; Mesin dan Peralatan; Kendaraan;

consume goods;

- *Non-excludable, i.e. when a public good available, then nothing can hinder anyone to benefit from the goods or in other words everyone has access to the goods. Examples of goods and services produced by government and classified as collective goods and services is carried military defense services and the police's security.*

7. *Gross Fixed Capital Formation (GFCF) includes procurement, manufacture, and the purchase of capital goods. Capital goods are goods which are used for the production process, durable or have a service life of more than one year such as buildings, machinery, and transportation equipment. Including here: huge improvement that are to extend the life or changing the shape or the capacity of the capital goods. Capital expenditures for military purposes are also covered as GFCF. GFCF component are classified into six sub-components: Construction; Machinery and Equipment; vehicle; Other equipment; Cultivated Biological Resources (CBR) and Intellectual Property Product.*

- Peralatan Lainnya; Cultivated Biological Resources (CBR) dan Produk Kekayaan Intelektual.
8. Ekspor barang dan jasa merupakan transaksi perdagangan barang dan jasa dari penduduk (residen) ke bukan penduduk (nonresiden). Impor barang dan jasa adalah transaksi perdagangan dari bukan penduduk ke penduduk. Ekspor atau impor barang terjadi pada saat terjadi perubahan hak kepemilikan barang antara penduduk dengan bukan penduduk (dengan atau tanpa perpindahan fisik barang tersebut). Pada PDB dengan tahun dasar 2011, ekspor dan impor barang dirinci menjadi nonmigas dan migas.
 9. Produk Domestik Bruto maupun agregat turunannya disajikan dalam 2 (dua) versi penilaian, yaitu atas dasar "harga berlaku" dan atas dasar "harga konstan". Disebut sebagai harga berlaku karena seluruh agregat dinilai dengan menggunakan harga pada tahun berjalan, sedangkan harga konstan penilaiannya didasarkan kepada harga satu tahun dasar tertentu, dalam publikasi ini digunakan harga tahun 2011.
 10. Laju pertumbuhan Produk Domestik Bruto diperoleh dari perhitungan PDB atas dasar harga konstan. Diperoleh dengan cara mengurangi nilai PDB pada tahun ke-n terhadap nilai pada tahun ke n-1 (tahun sebelumnya),
8. *Exports of goods and services consist of transactions of goods and services from residents to non-residents. Imports of goods and services consist of transaction of goods and services from non-residents to residents. Exports and imports of goods occur when there are changes in ownership of goods between residents and non-residents (with or without physical movements of goods across frontiers). On the GDP at 2011 basic year, exports and imports of goods specified into non oil and gas and oil and gas.*
 9. *GDP and its aggregations are presented in two forms: at current market prices and at constant base year market prices. In presenting current market prices, all aggregates are valued at current market prices, while base year constant market prices are shown by valuing all aggregates at fixed base year prices. Year of 2011 is used as the base year in this publication.*
 10. *rowth rate of Gross Domestic Product is derived from GDP at constant market prices. It is obtained by subtracting the value of GDP year n with the value of GDP year n-1, divided by the value of GDP year n-1 then multiplied by 100 percent.*

dibagi dengan nilai pada tahun ke n-1, dikalikan dengan 100 persen.

<https://tojouanakab.bps.go.id>

ULASAN

Produk Domestik Regional Bruto merupakan salah satu indikator perekonomian yang dapat digunakan sebagai bahan penentuan kebijakan pembangunan khususnya dalam bidang perekonomian dan bahan evaluasi pembangunan ekonomi regional.

Pertumbuhan ekonomi secara nasional maupun regional mengalami perubahan akibat berbagai perubahan skala ekonomi, teknologi, dan SDM dalam memproduksi barang dan jasa. PDRB Kabupaten Tojo Una-Una didasarkan atas harga berlaku dan harga konstan tahun 2010.

PDRB atas dasar harga berlaku pada tahun 2020 sebesar 5.865 miliar rupiah. Sedangkan PDRB atas dasar harga konstan (harga tahun 2010) sebesar 3.723 miliar rupiah. Pandemi corona turut memengaruhi perekonomian Kabupaten Tojo Una-Una. Pada tahun 2020 Kabupaten Tojo Una-Una mengalami pertumbuhan minus 3,21 persen. Sektor yang mengalami dampak paling parah adalah sektor transportasi dan pergudangan dengan pertumbuhan minus 5,70 persen, diikuti sektor pertambangan dan penggalian, konstruksi dan jasa keuangan.

DESCRIPTION

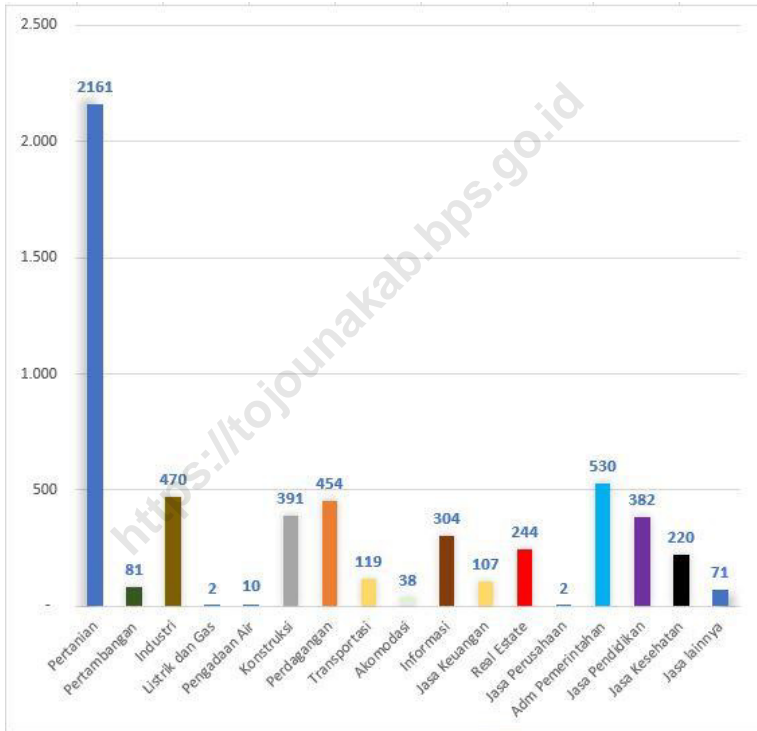
Gross Domestic Regional Product is one indicator among several economic indicators used as a substance in decision making process, as well as an evaluation material in regional economic control.

Economic growth as well as nation and regional experienced change is due to the varied change of economic scale, technology, and human resource in producing goods and service. GDP of Tojo Una-Una Regency based on current prices and constant prices of year 2010.

Gross Domestic Regional Product (GDRP) Tojo Una-Una at current prices in 2020 amounted to 5.865 billion rupiah. While the GDRP at constant prices (prices of 2010) amounted to 3.723 billion rupiah. The corona pandemic has also affected the economy of Tojo Una-Una Regency. In 2020, Tojo Una-Una Regency experienced a growth of minus 3.21 percent. The sectors that experienced the worst impact were the transportation and warehousing sectors with a growth of minus 5.70 percent, followed by the mining and quarrying, construction and financial services sectors.

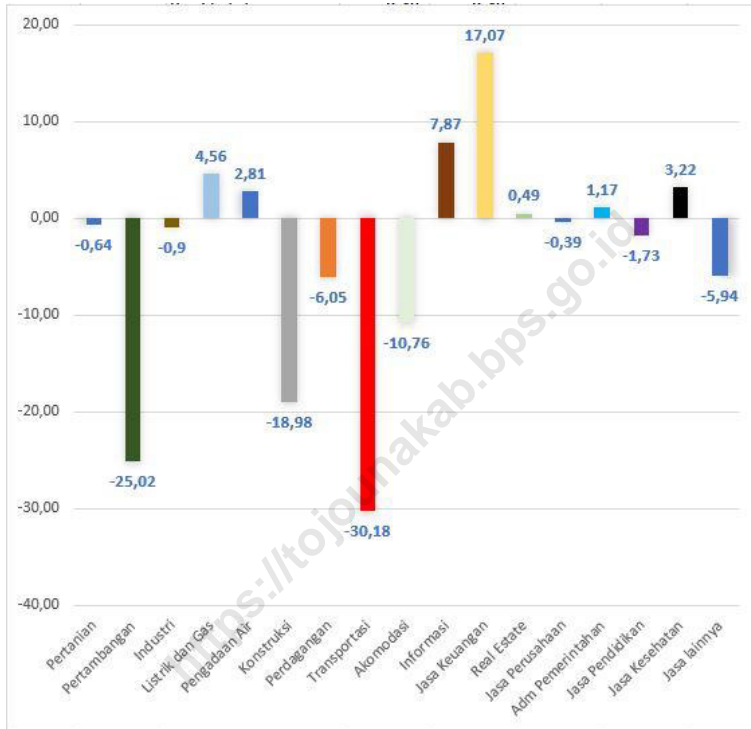
Gambar 12.1
Figures

PDRB ADHB Lapangan Usaha, 2020
GDRP at Current Price by Industry (billion rupiah), 2020



Sumber/Source : BPS, berbagai sensus, survei dan sumber lain/BPS-Statistics Indonesia, various census, survey, and other sources

Gambar 12.2 Laju Pertumbuhan PDRB Harga Konstan (2010) (%), 2020.
Figures Growth Rate of GDRP Constant at 2010 (%), 2020



Sumber/Source : BPS, berbagai sensus, survei dan sumber lain/BPS-Statistics Indonesia, various census, survey, and other sources

Tabel
Table 12.1.

Produk Domestik Regional Bruto Atas Dasar Harga Berlaku (ADHB) Menurut Lapangan Usaha di Kabupaten Tojo Una-Una (miliar rupiah), 2016–2020
Gross Regional Domestic Product at Current Market Prices by Industry in Tojo Una-Una Regency (billion rupiahs), 2016–2020

Lapangan Usaha/Industry	2016	2017	2018	2019	2020
(1)	(2)	(3)	(4)	(5)	(6)
A Pertanian, Kehutanan, dan Perikanan/ <i>Agriculture, Forestry, and Fishing</i>	1 831,74	1 982,33	2 063,92	2 179,29	2 161,01
B Pertambangan dan Penggalian/ <i>Mining and Quarrying</i>	73,64	83,32	89,96	108,18	81,42
C Industri Pengolahan/ <i>Manufacturing</i>	395,46	419,63	440,68	462,71	469,71
D Pengadaan Listrik dan Gas/ <i>Electricity and Gas</i>	1,26	1,56	1,81	2,04	2,19
E Pengadaan Air; Pengelolaan Sampah, Limbah, dan Daur Ulang/ <i>Water Supply; Sewerage, Waste Management, and Remediation Activities</i>	7,59	8,53	9,45	9,82	10,13
F Konstruksi/ <i>Construction</i>	396,40	406,49	430,81	463,23	390,74
G Perdagangan Besar dan Eceran; Reparasi Mobil dan Sepeda Motor/ <i>Wholesale and Retail Trade; Repair of Motor Vehicles and Motorcycles</i>	359,46	397,54	417,69	464,40	453,95
H Transportasi dan Pergudangan/ <i>Transportation and Storage</i>	131,14	141,85	147,58	162,15	119,49
I Penyediaan Akomodasi dan Makan Minum/ <i>Accommodation and Food Service Activities</i>	33,33	37,45	41,19	41,95	38,34
J Informasi dan Komunikasi/ <i>Information and Communication</i>	206,03	226,50	256,67	282,57	304,37

Lanjutan Tabel/*Continued Table* 12.1

Lapangan Usaha/ <i>Industry</i>		2016	2017	2018	2019	2020
(1)		(2)	(3)	(4)	(5)	(6)
K	Jasa Keuangan dan Asuransi/ <i>Financial and Insurance Activities</i>	72,48	81,00	88,58	91,18	106,91
L	Real Estat/ <i>Real Estate Activities</i>	201,71	214,08	229,28	241,44	243,88
M,N	Jasa Perusahaan/ <i>Business Activities</i>	1,60	1,72	1,86	1,97	2,00
O	Administrasi Pemerintahan, Pertahanan, dan Jaminan Sosial Wajib/ <i>Public Administration and Defence; Compulsory Social Security</i>	371,32	423,00	461,18	509,54	530,20
P	Jasa Pendidikan/ <i>Education</i>	309,87	338,52	365,38	383,64	381,74
Q	Jasa Kesehatan dan Kegiatan Sosial/ <i>Human Health and Social Work Activities</i>	147,61	164,46	187,17	212,63	219,60
R,S,T,U	Jasa Lainnya/ <i>Other Services Activities</i>	54,60	61,84	68,84	75,09	70,86
Produk Domestik Regional Bruto/<i>Gross Regional Domestic Product</i>		4 595,22	4 989,82	5 302,05	5 691,81	5 586,54

Sumber/*Source*: BPS, berbagai sensus, survei dan sumber lain/*BPS-Statistics Indonesia, various census, survey, and other sources*

Tabel
Table 12.2

Produk Domestik Regional Bruto Atas Dasar Harga Konstan 2010 Menurut Lapangan Usaha di Kabupaten Tojo Una-Una (miliar rupiah), 2016–2020
Gross Regional Domestic Product at 2010 Constant Market Prices by Industry in Tojo Una-Una Regency (billion rupiahs), 2016–2020

Lapangan Usaha/Industry		2016	2017	2018	2019	2020
(1)		(2)	(3)	(4)	(5)	(6)
A	Pertanian, Kehutanan, dan Perikanan/ <i>Agriculture, Forestry, and Fishing</i>	1 284,78	1 359,86	1 366,76	1 434,36	1 425,24
B	Pertambangan dan Penggalian/ <i>Mining and Quarrying</i>	57,23	63,42	66,54	77,50	58,11
C	Industri Pengolahan/ <i>Manufacturing</i>	310,12	322,41	331,00	341,06	337,99
D	Pengadaan Listrik dan Gas/ <i>Electricity and Gas</i>	1,55	1,68	1,81	2,04	2,13
E	Pengadaan Air; Pengelolaan Sampah, Limbah, dan Daur Ulang/ <i>Water Supply; Sewerage, Waste Management, and Remediation Activities</i>	5,54	6,06	6,39	6,60	6,79
F	Konstruksi/ <i>Construction</i>	297,48	298,48	302,85	320,92	260,01
G	Perdagangan Besar dan Eceran; Reparasi Mobil dan Sepeda Motor/ <i>Wholesale and Retail Trade; Repair of Motor Vehicles and Motorcycles</i>	318,95	333,21	337,84	349,49	328,34
H	Transportasi dan Pergudangan/ <i>Transportation and Storage</i>	105,09	113,28	115,67	122,47	85,51
I	Penyediaan Akomodasi dan Makan Minum/ <i>Accommodation and Food Service Activities</i>	24,18	26,36	27,80	27,43	24,48
J	Informasi dan Komunikasi/ <i>Information and Communication</i>	181,58	195,23	219,23	240,54	259,47

Lanjutan Tabel/*Continued Table 12.2*

Lapangan Usaha/Industry		2016	2017	2018	2019	2020
(1)		(2)	(3)	(4)	(5)	(6)
K	Jasa Keuangan dan Asuransi/ <i>Financial and Insurance Activities</i>	50,41	54,52	57,80	57,83	67,70
L	Real Estat/ <i>Real Estate Activities</i>	149,21	156,23	162,53	163,86	164,66
M,N	Jasa Perusahaan/ <i>Business Activities</i>	1,45	1,54	1,37	1,42	1,41
O	Administrasi Pemerintahan, Pertahanan, dan Jaminan Sosial Wajib/ <i>Public Administration and Defence; Compulsory Social Security</i>	246,34	270,08	280,91	294,25	297,69
P	Jasa Pendidikan/ <i>Education</i>	210,49	222,06	234,18	240,18	236,02
Q	Jasa Kesehatan dan Kegiatan Sosial/ <i>Human Health and Social Work Activities</i>	95,61	102,99	108,55	118,81	122,63
R,S,T,U	Jasa Lainnya/ <i>Other Services Activities</i>	41,56	44,35	47,33	48,57	45,68
Produk Domestik Regional Bruto/<i>Gross Regional Domestic Product</i>		3 381,57	3 571,75	3 668,56	3 847,33	3 723,86

Catatan/Note: ...

Sumber/Source: BPS, berbagai sensus, survei dan sumber lain/*BPS-Statistics Indonesia, various census, survey, and other sources*

Tabel
Table 12.3

Distribusi Persentase Produk Domestik Regional Bruto Atas Dasar Harga Berlaku Menurut Lapangan Usaha di Kabupaten Tojo Una-Una, 2016–2020
Percentage Distribution of Gross Regional Domestic Product at Current Market Prices by Industry in Tojo Una-Una Regency, 2016–2020

Lapangan Usaha/ <i>Industry</i>	2016	2017	2018	2019	2020
(1)	(2)	(3)	(4)	(5)	(6)
A Pertanian, Kehutanan, dan Perikanan/ <i>Agriculture, Forestry, and Fishing</i>	39,86	39,73	38,93	38,29	38,68
B Pertambangan dan Penggalian/ <i>Mining and Quarrying</i>	1,60	1,67	1,70	1,90	1,46
C Industri Pengolahan/ <i>Manufacturing</i>	8,61	8,41	8,31	8,13	8,41
D Pengadaan Listrik dan Gas/ <i>Electricity and Gas</i>	0,03	0,03	0,03	0,04	0,04
E Pengadaan Air; Pengelolaan Sampah, Limbah, dan Daur Ulang/ <i>Water Supply; Sewerage, Waste Management, and Remediation Activities</i>	0,17	0,17	0,18	0,17	0,18
F Konstruksi/ <i>Construction</i>	8,63	8,15	8,13	8,14	6,99
G Perdagangan Besar dan Eceran; Reparasi Mobil dan Sepeda Motor/ <i>Wholesale and Retail Trade; Repair of Motor Vehicles and Motorcycles</i>	7,82	7,97	7,88	8,16	8,13
H Transportasi dan Pergudangan/ <i>Transportation and Storage</i>	2,85	2,84	2,78	2,85	2,14
I Penyediaan Akomodasi dan Makan Minum/ <i>Accommodation and Food Service Activities</i>	0,73	0,75	0,78	0,74	0,69
J Informasi dan Komunikasi/ <i>Information and Communication</i>	4,48	4,54	4,84	4,96	5,45
K Jasa Keuangan dan Asuransi/ <i>Financial and Insurance Activities</i>	1,58	1,62	1,67	1,60	1,91

Lanjutan Tabel/*Continued Table* 12.3

Lapangan Usaha/ <i>Industry</i>		2016	2017	2018	2019	2020
(1)		(2)	(3)	(4)	(5)	(6)
L	Real Estat/ <i>Real Estate Activities</i>	4,39	4,29	4,32	4,24	4,37
M,N	Jasa Perusahaan/ <i>Business Activities</i>	0,03	0,03	0,04	0,03	0,04
O	Administrasi Pemerintahan, Pertahanan, dan Jaminan Sosial Wajib/ <i>Public Administration and Defence; Compulsory Social Security</i>	8,08	8,48	8,70	8,95	9,49
P	Jasa Pendidikan/ <i>Education</i>	6,74	6,78	6,89	6,74	6,83
Q	Jasa Kesehatan dan Kegiatan Sosial/ <i>Human Health and Social Work Activities</i>	3,21	3,30	3,53	3,74	3,93
R,S,T,U	Jasa Lainnya/ <i>Other Services Activities</i>	1,19	1,24	1,30	1,32	1,27
Produk Domestik Regional Bruto/<i>Gross Regional Domestic Product</i>		100,00	100,00	100,00	100,00	100,00

Catatan/*Note*: ...Sumber/*Source*: BPS, berbagai sensus, survei dan sumber lain/*BPS-Statistics Indonesia, various census, survey, and other sources*

Tabel
Table 12.4

Laju Pertumbuhan Produk Domestik Regional Bruto Atas Dasar Harga Konstan 2010 Menurut Lapangan Usaha di Kabupaten Tojo Una-Una (persen), 2016–2020
Growth Rate of Gross Regional Domestic Product at 2010 Constant Market Prices by Industry in Tojo Una-Una Regency (percent), 2016–2020

Lapangan Usaha/Industry	2016	2017	2018	2019	2020
(1)	(2)	(3)	(4)	(5)	(6)
A Pertanian, Kehutanan, dan Perikanan/ <i>Agriculture, Forestry, and Fishing</i>	3,68	5,84	0,51	4,95	-0,64
B Pertambangan dan Penggalian/ <i>Mining and Quarrying</i>	6,96	10,81	4,92	16,48	-25,02
C Industri Pengolahan/ <i>Manufacturing</i>	9,04	3,96	2,66	3,04	-0,90
D Pengadaan Listrik dan Gas/ <i>Electricity and Gas</i>	4,33	7,89	7,84	12,81	4,56
E Pengadaan Air; Pengelolaan Sampah, Limbah, dan Daur Ulang/ <i>Water Supply; Sewerage, Waste Management, and Remediation Activities</i>	8,16	9,51	5,46	3,27	2,81
F Konstruksi/ <i>Construction</i>	3,37	0,34	1,47	5,97	-18,98
G Perdagangan Besar dan Eceran; Reparasi Mobil dan Sepeda Motor/ <i>Wholesale and Retail Trade; Repair of Motor Vehicles and Motorcycles</i>	6,74	4,47	1,39	3,45	-6,05
H Transportasi dan Pergudangan/ <i>Transportation and Storage</i>	7,14	7,79	2,11	5,87	-30,18
I Penyediaan Akomodasi dan Makan Minum/ <i>Accommodation and Food Service Activities</i>	6,19	9,02	5,47	-1,33	-10,76
J Informasi dan Komunikasi/ <i>Information and Communication</i>	7,87	7,52	12,29	9,72	7,87
K Jasa Keuangan dan Asuransi/ <i>Financial and Insurance Activities</i>	17,13	8,16	6,02	0,04	17,07

Lanjutan Tabel/*Continued Table 12.4*

Lapangan Usaha/ <i>Industry</i>		2016	2017	2018	2019	2020
(1)		(2)	(3)	(4)	(5)	(6)
L	Real Estat/ <i>Real Estate Activities</i>	4,04	4,70	4,03	0,82	0,49
M,N	Jasa Perusahaan/ <i>Business Activities</i>	7,63	5,65	-10,62	3,38	-0,39
O	Administrasi Pemerintahan, Pertahanan, dan Jaminan Sosial Wajib/ <i>Public Administration and Defence; Compulsory Social Security</i>	6,44	9,64	4,01	4,75	1,17
P	Jasa Pendidikan/ <i>Education</i>	3,01	5,50	5,46	2,56	-1,73
Q	Jasa Kesehatan dan Kegiatan Sosial/ <i>Human Health and Social Work Activities</i>	4,27	7,72	5,40	9,45	3,22
R,S,T,U	Jasa Lainnya/ <i>Other Services Activities</i>	1,87	6,72	6,72	2,61	-5,94
Produk Domestik Regional Bruto/<i>Gross Regional Domestic Product</i>		5,16	5,62	2,71	4,87	-3,21

Catatan/*Note*: ...Sumber/*Source*: BPS, berbagai sensus, survei dan sumber lain/*BPS-Statistics Indonesia, various census, survey, and other sources*

Tabel
Table 12.5

Produk Domestik Regional Bruto Atas Dasar Harga Berlaku Menurut Jenis Pengeluaran di Kabupaten Tojo Una-Una (miliar rupiah), 2015–2019
Gross Regional Domestic Product at Current Market Prices by Type of Expenditure in Tojo Una-Una Regency (billion rupiahs), 2015–2019

Jenis Pengeluaran Type of Expenditure	2015	2016	2017	2018	2019
(1)	(2)	(3)	(4)	(5)	(6)
Pengeluaran Konsumsi Rumah Tangga <i>Household Consumption Expenditure</i>	2 165,36	2 334,69	2 515,83	2 730,10	2 925,08
Pengeluaran Konsumsi LNPR <i>NPISH Consumption Expenditure</i>	59,40	56,54	61,73	65,84	70,92
Pengeluaran Konsumsi Pemerintah <i>Government Consumption Expenditure</i>	926,29	1 005,34	1 077,26	1 143,91	1 255,04
Pembentukan Modal Tetap Bruto <i>Gross Fixed Capital Formation</i>	1 147,09	1 257,97	1 364,56	1 440,22	1 561,25
Perubahan Inventori <i>Changes in Inventories</i>	32,00	33,23	29,28	53,98	-83,97
Net Ekspor Barang dan Jasa <i>Net Exports of Goods and Services</i>	(88,23)	(92,54)	(58,84)	(130,22)	(15,39)
Produk Domestik Regional Bruto Gross Regional Domestic Product	4 241,91	4 595,22	4 989,82	5 303,84	5 712,94

Catatan/Note: Perbedaan dengan PDRB menurut Lapangan Usaha terjadi karena PDRB Pengeluaran belum dilakukan rekonsiliasi/
Data of GDRP by expenditure is not available yet.

Sumber/Source: BPS, berbagai sensus, survei dan sumber lain/BPS-Statistics Indonesia, various census, survey, and other sources

Tabel
Table 12.6

Produk Domestik Regional Bruto Atas Dasar Harga Konstan 2010 Menurut Jenis Pengeluaran di Kabupaten Tojo Una-Una (miliar rupiah), 2015–2019
Gross Regional Domestic Product at 2010 Constant Market Prices by Type of Expenditure in Tojo Una-Una Regency (billion rupiahs), 2015–2019

Jenis Pengeluaran Type of Expenditure	2015	2016	2017	2018	2019
(1)	(2)	(3)	(4)	(5)	(6)
Pengeluaran Konsumsi Rumah Tangga <i>Household Consumption Expenditure</i>	1 854,16	1 948,94	2 035,11	2 148,51	2 247,39
Pengeluaran Konsumsi LNPRT <i>NPISH Consumption Expenditure</i>	52,36	50,17	52,50	55,30	58,93
Pengeluaran Konsumsi Pemerintah <i>Government Consumption Expenditure</i>	536,67	574,44	583,57	598,57	616,04
Pembentukan Modal Tetap Bruto <i>Gross Fixed Capital Formation</i>	703,30	746,83	795,24	819,45	870,61
Perubahan Inventori <i>Changes in Inventories</i>	29,29	30,15	24,06	41,36	- 18,15
Net Ekspor Barang dan Jasa <i>Net Exports of Goods and Services</i>	39,77	31,04	81,28	49,27	149,25
Produk Domestik Regional Bruto Gross Regional Domestic Product	3 215,55	3 381,57	3 571,75	3 712,46	3 924,08

Catatan/Note: Perbedaan dengan PDRB menurut Lapangan Usaha terjadi karena PDRB Pengeluaran belum dilakukan rekonsiliasi/
Data of GDRP by expenditure is not available yet.

Sumber/Source: BPS, berbagai sensus, survei dan sumber lain/BPS-Statistics Indonesia, various census, survey, and other sources

13

PERBANDINGAN ANTAR KABUPATEN

Regency Comparison



Jumlah Penduduk Miskin
terbanyak di Provinsi Sulawesi
Tengah Tahun 2020 adalah
Kabupaten Parigi Moutong
Sebanyak

78.758
JIWA

Jumlah Penduduk Miskin
di Kabupaten Tojo Una-Una
Sebanyak

25.432
JIWA



Badan Pusat Statistik
Kabupaten Tojo Una-Una

PENJELASAN TEKNIS

1. Penduduk adalah semua orang yang berdomisili di wilayah geografis Republik Indonesia selama 6 bulan atau lebih dan atau mereka yang berdomisili kurang dari 6 bulan tetapi bertujuan untuk menetap.
2. Produk Domestik Regional Bruto (PDRB) menggambarkan kemampuan suatu wilayah untuk menciptakan nilai tambah pada suatu waktu tertentu. Untuk menyusun PDRB digunakan 2 pendekatan, yaitu lapangan usaha dan pengeluaran. Keduanya menyajikan komposisi data nilai tambah dirinci menurut sumber kegiatan ekonomi (lapangan usaha) dan menurut komponen penggunaannya. PDRB dari sisi lapangan usaha merupakan penjumlahan seluruh komponen nilai tambah bruto yang mampu diciptakan oleh sektor-sektor ekonomi atas berbagai aktivitas produksinya. Sedangkan dari sisi pengeluaran menjelaskan tentang penggunaan dari nilai tambah tersebut.
3. Penduduk miskin adalah penduduk yang memiliki rata-rata pengeluaran per kapita per bulan di bawah Garis Kemiskinan.

TECHNICAL NOTES

1. *Population includes all residents of the entire geographic territory of Renewtemplate of Indonesia, who have stayed for six months or longer, and those who intended to stay even though their length of stay was less than six months.*
2. *The basic measure of the value added arising from economic activity is known as Gross Regional Domestic Product (GRDP) at the regional level (provinces/regencies/municipalities). To compile these statistics, two approaches have been used, i.e. "production approach" and "expenditure approach". The first approach is to measure value added produced by various kinds of economic activities, while the second approach is to measure final uses of the country's output. In other words, GRDP is the sum of total value added produced by all economic industries (activities) and the way of using it.*
3. *A person whose expenditure per capita per month is below the poverty line is considered to be poor.*

4. Indeks Pembangunan Manusia adalah ukuran ringkas rata-rata capaian atau keberhasilan dimensi utama pembangunan manusia, yaitu umur panjang dan hidup sehat, mempunyai pengetahuan, dan mempunyai standar hidup yang layak.

4. *The Human Development Index is a summary measure of the average achievement or success of the main dimensions of human development, namely longevity and a healthy life, having knowledge, and having a decent standard of living.*

<https://tojouanakab.bps.go.id>

ULASAN

Statistik komparatif disajikan untuk memberikan gambaran tentang perbandingan data penting antar daerah, seperti jumlah penduduk, Produk Domestik Regional Bruto (PDRB) menurut harga berlaku dan harga konstan, jumlah penduduk miskin, dan IPM. Data statistik komparatif bersumber dari Publikasi BPS.

Jumlah penduduk di Provinsi Sulawesi Tengah tahun 2020 tercatat 2,9 juta jiwa. Kabupaten/kota yang memiliki jumlah penduduk terbanyak pada tahun 2020 adalah Kabupaten Parigi Moutong dengan 440 ribu jiwa diikuti Kota Palu 373 ribu jiwa dan Kabupaten Banggai 362 ribu jiwa. Kabupaten dengan penduduk paling sedikit adalah Kabupaten Banggai Laut dengan 70 ribu jiwa.

Jumlah penduduk miskin di Provinsi Sulawesi Tengah pada tahun 2019 yaitu 398 ribu jiwa dengan penduduk miskin terbanyak yaitu terdapat di Kabupaten Parigi Moutong sebesar 78 ribu jiwa.

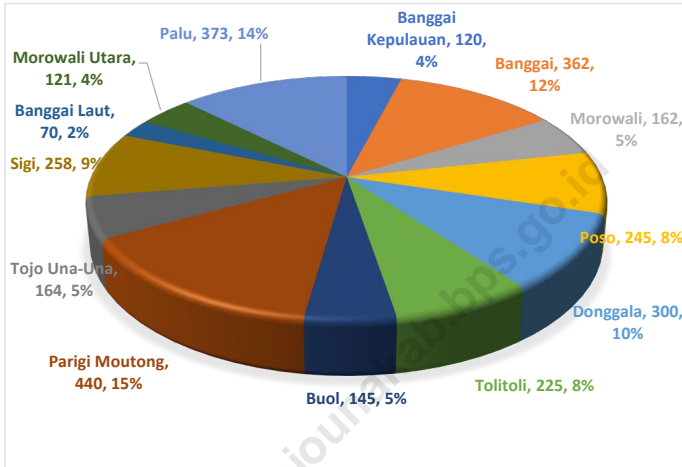
DESCRIPTION

Comparative statistics are served to describe about comparison some important data of inter regional, such as population, Gross Regional Domestic Product (GRDB) at current or constant market prices, and number of poor people. Comparative statistics derived from other BPS Publication.

The total population in Sulawesi Tengah Province in 2020 was recorded at 2.9 million. The regency/municipality with the highest population in 2020 is Parigi Moutong Regency with 440 thousand people, followed by Palu Municipality with 373 thousand inhabitants and Banggai Regency with 362 thousand inhabitants. The district with the least population is Banggai Laut Regency with 70 thousand inhabitants.

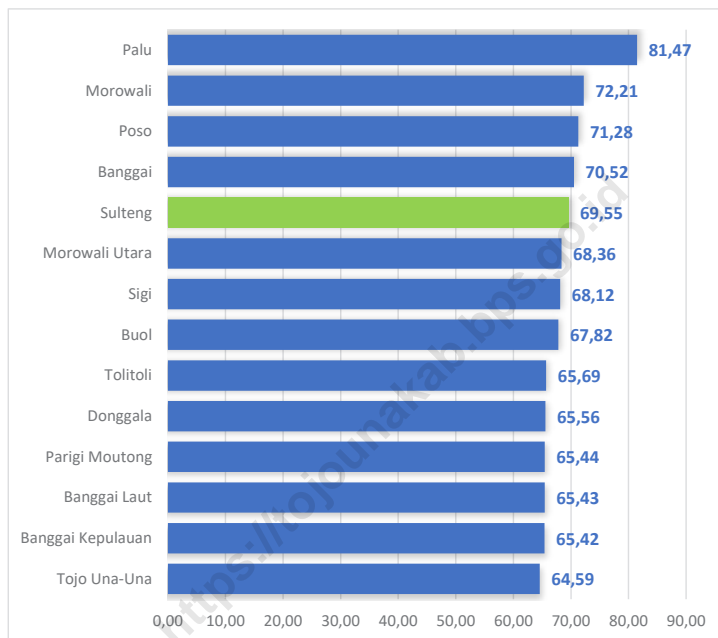
The number of poor people in Sulawesi Tengah Province in 2020 was 398 thousand people with the highest number of poor people, namely in Parigi Moutong Regency of 78 thousand people.

Gambar 13.1 Penduduk menurut Kabupaten/Kota, 2020
Figures Population by Regency/Municipality (%), 2020



Sumber/Source : BPS, SP2020/ BPS-Statistics Indonesia, SP2020

Gambar 13.2 IPM menurut Kabupaten/Kota, 2020
Figures 13.2 IPM by Regency/Municipality, 2020



Sumber/Source : BPS, Seri Publikasi Indeks Pembangunan Manusia/BPS-Statistics Indonesia, Series of Publication of Human Development Index

Tabel
Table 13.1

Jumlah Penduduk Menurut Kabupaten/Kota di Provinsi Sulawesi Tengah (ribu), 2016–2020
Population by Regency/Municipality in Sulawesi Tengah Province (thousand), 2016–2020

Kabupaten/Kota Regency/Municipality	2016	2017	2018	2019	2020
(1)	(2)	(3)	(4)	(5)	(6)
1. Banggai Kepulauan	116,01	116,81	117,63	118,40	120,14
2. Banggai	360,02	365,62	371,32	376,81	362,28
3. Morowali	115,20	117,33	119,29	121,30	161,73
4. Poso	240,81	245,99	251,19	256,39	244,88
5. Donggala	296,38	299,17	301,59	304,11	300,44
6. Toli-toli	228,50	231,00	233,41	235,80	225,15
7. Buol	152,30	155,59	158,79	162,18	145,25
8. Parigi Moutong	465,88	474,34	482,79	490,92	440,02
9. Tojo Una-Una	149,21	150,82	152,48	153,99	163,83
10. Sigi	232,17	234,59	237,01	239,42	257,59
11. Banggai Laut	70,89	72,30	73,70	75,00	70,44
12. Morowali Utara	120,32	122,99	125,62	128,32	120,79
13. Kota Palu	374,02	179,78	385,62	391,38	373,22
Sulawesi Tengah	2 921,73	2 966,33	3 010,44	3 054,02	2 985,73

Catatan/Note: Jumlah penduduk tahun 2016-2019 berdasarkan proyeksi penduduk sedangkan jumlah penduduk tahun 2020 berdasarkan hasil Sensus Penduduk 2020 (SP2020)/ The population for 2016–2019 is based on population projections, while the population for 2020 is based on the results of the Population Census on 2020 (SP2020)

Sumber/Source: BPS, Proyeksi dan SP2020/ BPS-Statistics Indonesia, Projections and SP2020

Tabel
Table 13.2**Laju Pertumbuhan Produk Domestik Regional Bruto Atas Dasar Harga Konstan 2010 Menurut Kabupaten/Kota di Provinsi Sulawesi Tengah (persen), 2016–2020**
Rate of Growth of Gross Regional Domestic Products at Constant 2010 Prices by Regency/Municipality in Sulawesi Tengah Province (percent), 2016–2020

Kabupaten/Kota Regency/Municipality	2016	2017	2018	2019	2020
(1)	(2)	(3)	(4)	(5)	(6)
1. Banggai Kepulauan	5,94	8,71	4,11	4,02	-2,98
2. Banggai	38,22	6,00	6,17	6,27	-4,78
3. Morowali	12,42	6,26	112,20	20,20	28,93
4. Poso	6,03	4,00	6,16	6,20	-3,89
5. Donggala	4,32	5,08	2,56	4,37	-4,87
6. Toli-toli	4,86	5,31	5,28	4,79	-3,31
7. Buol	3,09	14,08	2,89	2,27	-2,89
8. Parigi Moutong	5,04	6,02	2,53	2,32	-4,92
9. Tojo Una-Una	5,16	6,10	2,71	4,87	-3,21
10. Sigi	5,03	5,53	3,87	3,57	-1,97
11. Banggai Laut	7,30	5,26	4,85	3,50	-4,34
12. Morowali Utara	5,76	5,62	16,92	5,18	-0,22
13. Kota Palu	5,50	6,13	5,00	5,79	-4,54
Sulawesi Tengah	9,94	7,10	20,60	8,83	4,86

Csumber/Source: BPS, diolah dari berbagai Sensus, Survei, dan sumber lainnya/BPS-Statistics Indonesia, various Census, Survey, and Other Source

Tabel 13.3 Jumlah Penduduk Miskin Menurut Kabupaten/Kota di Provinsi Sulawesi Tengah (ribu), 2016–2020
Table 13.3 Number of Poor Population by Regency/Municipality in Sulawesi Tengah Province (thousand), 2016–2020

Kabupaten/Kota Regency/Municipality	2016	2017	2018	2019	2020
(1)	(2)	(3)	(4)	(5)	(6)
1. Banggai Kepulauan	18,72	18,56	18,38	17,54	16,70
2. Banggai	33,97	33,5	33,73	29,3	28,16
3. Morowali	17,36	16,99	17,03	16,61	16,50
4. Poso	42,23	41,88	41,75	39,92	40,20
5. Donggala	55,69	54,44	54,28	55,83	53,17
6. Toli-toli	30,68	30,64	31,8	30,79	30,51
7. Buol	25,27	25,76	25,4	24,51	22,93
8. Parigi Moutong	82,38	82,88	83,66	81,36	78,76
9. Tojo Una-Una	27,62	27,3	27,78	26,36	25,43
10. Sigi	29,55	29,55	29,78	30,82	30,00
11. Banggai Laut	11,59	11,63	11,97	11,46	11,09
12. Morowali Utara	19,22	19,25	19,4	19,25	18,38
13. Kota Palu	26,24	25,49	25,26	26,62	26,89
Sulawesi Tengah	420,52	417,87	420,21	410,36	398,73

Sumber/Source: BPS, Survei Sosial Ekonomi Nasional/BPS-Statistics Indonesia, National Socioeconomic Survey

Tabel
Table 13.4**Indeks Pembangunan Manusia Menurut Kabupaten/Kota
di Provinsi Sulawesi Tengah, 2016–2020**
*Human Development Index by Regency/Municipality in
Sulawesi Tengah Province, 2016–2020*

Kabupaten/Kota Regency/Municipality	2016	2017	2018	2019	2020
(1)	(2)	(3)	(4)	(5)	(6)
1. Banggai Kepulauan	63,45	64,07	64,68	65,13	65,42
2. Banggai	68,17	69,00	69,85	70,36	70,52
3. Morowali	69,69	70,41	71,14	72,02	72,21
4. Poso	68,83	69,78	70,68	71,40	71,28
5. Donggala	64,42	64,66	65,14	65,49	65,56
6. Toli-toli	63,27	64,05	64,60	65,42	65,69
7. Buol	66,37	66,69	67,30	67,69	67,82
8. Parigi Moutong	63,60	64,09	64,85	65,47	65,44
9. Tojo Una-Una	62,27	62,61	63,38	64,52	64,59
10. Sigi	65,95	66,72	67,66	68,16	68,12
11. Banggai Laut	63,49	64,08	64,80	65,27	65,43
12. Morowali Utara	66,57	67,35	67,95	68,45	68,36
13. Kota Palu	79,73	80,24	80,91	81,50	81,47
Sulawesi Tengah	67,47	68,11	68,88	69,50	69,55

Sumber/Source: BPS, Seri Publikasi Indeks Pembangunan Manusia/BPS-Statistics Indonesia, Series of Publication of Human Development Index

DATA

MENCERDASKAN BANGSA

— *Enlighten The Nation* —

<https://tojojounakab.bps.go.id>



**BADAN PUSAT STATISTIK
KABUPATEN TOJO UNA-UNA**
BPS - *Statistics of Tojo Una-Una Regency*

Jl. Lalarato No.1 Uemalingku, Ratolindo
Website: <http://tojojounakab.bps.go.id>; Email: bps7209@bps.go.id

