

Katalog BPS : 1102001.7208

KABUPATEN PARIGI MOUTONG DALAM ANGKA

*Parigi Moutong Regency
in
Figures*

2021



**BADAN PUSAT STATISTIK
KABUPATEN PARIGI MOUTONG**
BPS-Statistics of Parigi Moutong Regency



KABUPATEN
PARIGI MOUTONG
DALAM ANGKA

*Parigi Moutong Regency
in
Figures*

2021

Kabupaten Parigi Moutong Dalam Angka
Parigi Moutong Regency in Figures
2021

ISSN : 977-271-5831-00-2

No. Publikasi/*Publication Number*: 72080.2101

Katalog /*Catalog*: 1102001.7208

Ukuran Buku/*Book Size*: 14,8 cm x 21 cm

Jumlah Halaman/*Number of Pages* : xxxiv + 262 hal/*pages*

Naskah/*Manuscript*:

BPS Kabupaten Parigi Moutong

BPS-Statistics of Parigi Moutong Regency

Penyunting/*Editor*:

BPS Kabupaten Parigi Moutong

BPS-Statistics of Parigi Moutong Regency

Gambar Kover/*Cover Design*:

Seksi Integrasi Pengolahan dan Diseminasi Statistik

Section of Integration Processing and Statistics Dissemination

Ilustrasi Kover/*Cover Illustration*:

Kabupaten Parigi Moutong/*Parigi Moutong Regency*

Diterbitkan oleh/*Published by*:

©BPS Kabupaten Parigi Moutong/*BPS-Statistics of Parigi Moutong Regency*

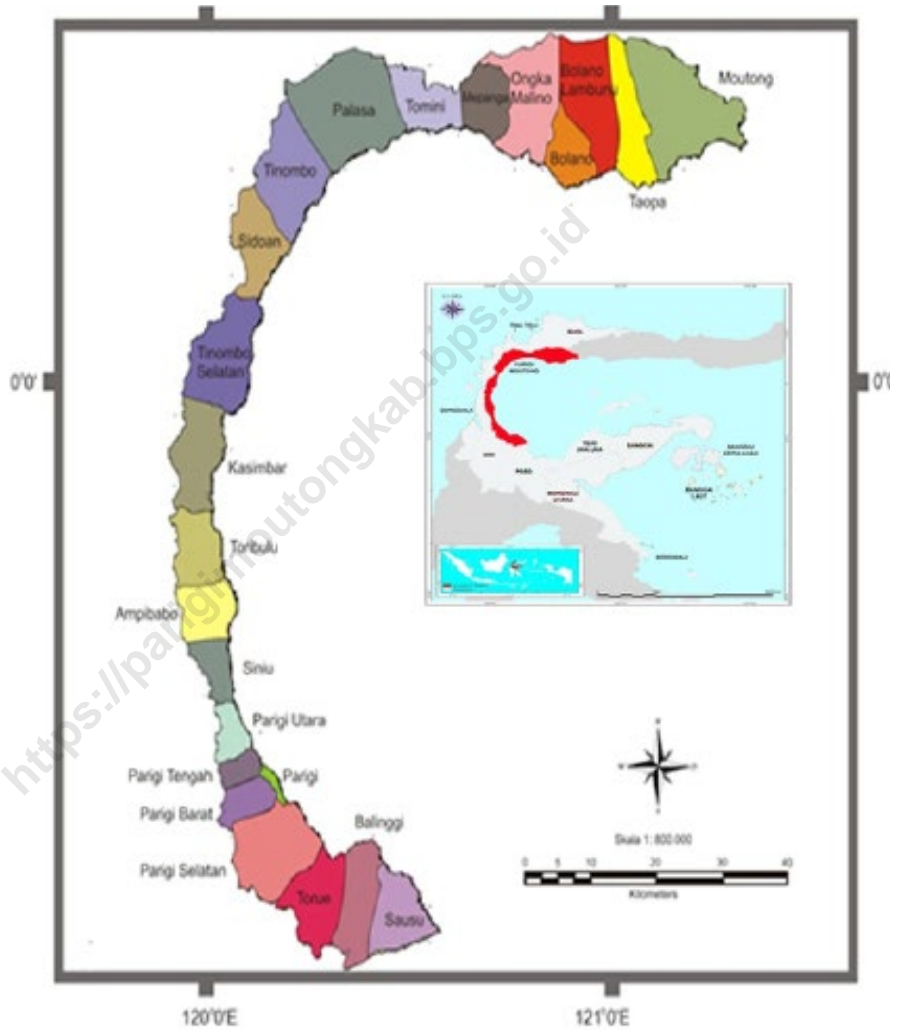
Dicetak oleh/*Printed by*:

UD. RIO PALU

Dilarang mengumumkan, mendistribusikan, mengomunikasikan, dan/atau menggandakan sebagian atau seluruh isi buku ini untuk tujuan komersil tanpa izin tertulis dari Badan Pusat Statistik.

Prohibited to announce, distribute, communicate, and/or copy part or all of this book for commercial purpose without permission from BPS-Statistics Indonesia.

PETA WILAYAH KABUPATEN PARIGI MOUTONG
MAP OF PARIGI MOUTONG REGENCY



KEPALA BPS KABUPATEN PARIGI MOUTONG
CHIEF STATISTICIAN OF PARIGI MOUTONG REGENCY



SIMON, S.Si, MM



KATA PENGANTAR

Penerbitan buku Kabupaten Parigi Moutong Dalam Angka 2021, merupakan publikasi perdana yang diterbitkan Badan Pusat Statistik (BPS) Kabupaten Parigi Moutong untuk memenuhi kebutuhan data-data prioritas pembangunan. Publikasi ini memuat data/informasi statistik tentang hasil-hasil pembangunan di Kabupaten Parigi Moutong selama tahun 2020, yang banyak diperlukan dalam evaluasi pembangunan.

Data yang disajikan dalam publikasi terdiri dari data sekunder yang bersumber dari berbagai instansi/dinas/lembaga pemerintah, dan data primer hasil sensus/survei yang dilakukan BPS Kabupaten Parigi Moutong.

Kepada semua pihak yang telah membantu kegiatan penyusunan dan penerbitan buku ini, kami mengucapkan banyak terima kasih. Akhirnya saran dan kritik yang membangun untuk perbaikan dan penyempurnaan publikasi ini di masa mendatang sangat kami harapkan. Semoga buku ini bermanfaat.

Parigi, February 2021
Kepala Badan Pusat Statistik
Kabupaten Parigi Moutong

SIMON, S.Si, MM



PREFACE

Parigi Moutong Regency book publication in Figures 2021, is the first publication published by the Central Statistics Agency (BPS) of Parigi Moutong Regency to meet the needs of development priority data. This publication contains statistical data/information on the results of development in Parigi Moutong Regency during 2020, which is much needed in the evaluation of development.

The data presented in the publication consists of secondary data sourced from various government agencies / services / institutions, and primary data from the census / survey conducted by BPS Parigi Moutong Regency.

To all those who have helped with the preparation and publishing of this book, we would like to thank you. Finally, constructive suggestions and criticisms for the improvement and refinement of this publication in the future are very welcome. Hopefully this book is useful.

*Parigi, February 2021
Chief Statistician of
Parigi Moutong Regency*

SIMON, S.Si, MM

DAFTAR ISI / CONTENTS

	Halaman <i>Page</i>
Kata Pengantar/ <i>Preface</i>	vii
Daftar Isi/ <i>Contents</i>	ix
Daftar Tabel/ <i>List of Tables</i>	xi
Daftar Gambar/ <i>List of Figures</i>	xxvii
Penjelasan Umum/ <i>Explanatory Notes</i>	xxix
Daftar Singkatan/ <i>List of Abbreviations</i>	xxxix
Statistik Kunci/ <i>Key Statistics</i>	xxxiii
1. Geografi dan Iklim/ <i>Geography and Climate</i>	1
2. Pemerintahan/ <i>Government</i>	15
3. Penduduk dan Ketenagakerjaan/ <i>Population and Employment</i>	37
4. Sosial dan Kesejahteraan Rakyat/ <i>Social and Welfare</i>	59
5. Pertanian, Kehutanan, Peternakan, dan Perikanan/ <i>Agriculture, Forestry, Livestock, and Fishery</i>	143
6. Pertambangan dan Energi/ <i>Mining and Energy</i>	187
7. Pariwisata/ <i>Tourism</i>	193
8. Transportasi dan Komunikasi/ <i>Transportation and Communication</i>	203
9. Perbankan, Koperasi dan Harga-harga/ <i>Banking, Cooperatives and Prices</i>	213
10. Pengeluaran Penduduk/ <i>Population Expenditures</i>	221
11. Perdagangan/ <i>Trade</i>	229
12. Sistem Neraca Nasional/ <i>System of Regional Accounts</i>	235
13. Perbandingan Antar Kabupaten/Kota/ <i>Regency/Municipal Comparison</i>	255

DAFTAR TABEL/LIST OF TABLES

Halaman
Page

Halaman
Page

1.	GEOGRAFI DAN IKLIM/GEOGRAPHY AND CLIMATE	1
1.1	KEADAAN GEOGRAFI	7
	GEOGRAPHY CONDITION	7
1.1.1	Luas Daerah dan Jumlah Pulau Menurut Kecamatan di Kabupaten Parigi Moutong, 2020	7
	<i>Total Area and Number of Islands by Subdistrict in Parigi Moutong Regency, 2019</i>	<i>9</i>
1.1.2	Tinggi Wilayah dan Jarak ke Ibukota Kabupaten Menurut Kecamatan di Kabupaten Parigi Moutong, 2020	9
	<i>Altitude and Distance to the Capital of Regency by Subdistrict in Parigi Moutong Regency, 2020</i>	<i>9</i>
1.2	IKLIM	10
	CLIMATE	10
1.2.1	Pengamatan Unsur Iklim Kabupaten Parigi Moutong Menurut Bulan di Stasiun Meteorologi Mutiara Palu, 2020	10
	<i>Observation of Climate Elements of Parigi Moutong Regency in Mutiara Meteorology Station of Palu, 2020</i>	<i>10</i>
2.	PEMERINTAHAN/GOVERNMENT	15
2.1	WILAYAH ADMINISTRATIF	20
	ADMINISTRATIVE AREA	20
2.1.1	Jumlah Desa ¹ /Kelurahan Menurut Kecamatan di Kabupaten Parigi Moutong, 2016-2020	20
	<i>Number of Villages¹/Kelurahan by Subdistrict in Parigi Moutong Regency, 2016-2020</i>	<i>20</i>
2.2	PEMILIHAN UMUM	21
	GENERAL ELECTION	21
2.2.1	Jumlah Anggota Dewan Perwakilan Rakyat Daerah Menurut Partai Politik dan Jenis Kelamin di Kabupaten Parigi Moutong, 2020	22
	<i>Number of Regional House of Representatives's Members by Political Parties and Sex in Parigi Moutong Regency, 2020</i>	<i>22</i>

2.2.2	Jumlah Keputusan DPRD Menurut Keputusan di Kabupaten Parigi Moutong, 2016-2020	20
	<i>Number of Acts of Local Assembly by Type of Act in Parigi Moutong Regency, 2016-2020</i>	<i>20</i>
2.3	SUMBER DAYA MANUSIA.....	23
	HUMAN RESOURCES	23
2.3.1	Jumlah Pegawai Negeri Sipil Menurut Jabatan dan Jenis Kelamin di Kabupaten Parigi Moutong, Desember 2019 dan Desember 2020 ...	23
	<i>Number of Civil Servants by Occupation and Sex in Parigi Moutong Regency, Desember 2019 dan Desember 2020</i>	<i>23</i>
2.3.2	Jumlah Pegawai Negeri Sipil Menurut Tingkat Pendidikan dan Jenis Kelamin di Kabupaten Parigi Moutong, Desember 2019 dan Desember 2020	25
	<i>Number of Civil Servants by Educational Level and Sex in Parigi Moutong Regency, December 2019 and December 2020</i>	<i>25</i>
2.3.3	Jumlah Pegawai Negeri Sipil Menurut Tingkat Kepangkatan dan Jenis Kelamin di Kabupaten Parigi Moutong, Desember 2019 dan Desember 2020	27
	<i>Number of Civil Servants by Hierarchy and Sex in Parigi Moutong Regency, December 2019 and December 2020</i>	<i>27</i>
2.3.3	Jumlah Pegawai Negeri Sipil Menurut Dinas/Instansi Pemerintahan dan Jenis Kelamin di Kabupaten Parigi Moutong, Desember 2019 dan Desember 2020	29
	<i>Number of Civil Servants by Institution/Office and Sex in Parigi Moutong Regency, December 2019 and December 2020.....</i>	<i>29</i>
2.4	KEUANGAN PEMERINTAH	33
	GOVERNMENT FINANCES	33
2.4.1	Realisasi Pendapatan Pemerintah Kabupaten Parigi Moutong Menurut Jenis Pendapatan (ribu rupiah), 2017-2020	33
	<i>Actual Parigi Moutong Regency Government Revenue (thousand rupiahs), 2017-2020</i>	<i>33</i>
2.4.2	Realisasi Belanja Pemerintah Kabupaten Parigi Moutong Menurut Jenis Belanja (ribu rupiah), 2017-2020	35
	<i>Actual Parigi Moutong Regency Government Expenditures by Kind of Expenditures (thousand rupiahs), 2017-2020.....</i>	<i>35</i>

3.	PENDUDUK DAN KETENAGAKERJAAN/POPULATION AND EMPLOYMENT	37
3.1	PENDUDUK.....	46
	POPULATION	46
3.1.1	Penduduk, Laju Pertumbuhan Penduduk per Tahun, Distribusi Persentase Penduduk, Kepadatan Penduduk, Rasio Jenis Kelamin Penduduk Menurut Kecamatan di Kabupaten Parigi Moutong, 2020	46
	<i>Population, Annual Population Growth Rate, Percentage Distribution of Population, Population Density, and Population Sex Ratio by Subdistrict, in Parigi Moutong Regency 2020</i>	<i>46</i>
3.1.2	Jumlah Penduduk dan Rasio Jenis Kelamin Menurut Kecamatan dan Jenis Kelamin di Kabupaten Parigi Moutong, 2020.....	49
	<i>Population and Sex Ratio by Subdistrict and Sex in Parigi Moutong Regency, 2020</i>	<i>49</i>
3.1.3	Jumlah Penduduk Menurut Kelompok Umur dan Jenis Kelamin di Kabupaten Parigi Moutong, 2020.....	50
	<i>Population by Age Group and Sex in Parigi Moutong Regency, 2020</i>	<i>50</i>
3.2	KETENAGAKERJAAN	51
	EMPLOYMENT	51
3.2.1	Jumlah Penduduk Berumur 15 Tahun ke Atas Menurut Jenis Kegiatan Selama Seminggu yang Lalu dan Jenis Kelamin di Kabupaten Parigi Moutong, 2020	51
	<i>Population Aged 15 Years and Over by Type of Activity During the Previous Week and Sex in Parigi Moutong Regency, 2020.....</i>	<i>51</i>
3.2.2	Jumlah Penduduk Berumur 15 Tahun ke Atas Menurut Pendidikan Tertinggi yang Ditamatkan dan Jenis Kegiatan Selama Seminggu yang Lalu di Kabupaten Parigi Moutong, 2020.....	52
	<i>Population Aged 15 Years and Over by Educational Attainment and Type of Activity During the Previous Week in Parigi Moutong Regency, 2020</i>	<i>52</i>
3.2.3	Jumlah Penduduk Berumur 15 Tahun ke Atas yang Bekerja Selama Seminggu yang Lalu Menurut Status Pekerjaan Utama dan Jenis Kelamin, 2020	54
	<i>Population Aged 15 Years and Over Who Work During the Previous</i>	

	Halaman Page
	54
3.2.4	55
	55
3.2.5	56
	56
4.	59
4.1	70
	70
4.1.1	70
	70
4.1.2	73
	73
4.1.3	74
	74

4.1.4	Jumlah Sekolah, Guru, dan Murid Madrasah Ibtidaiyah (MI) di Bawah Kementerian Agama Menurut Kecamatan Menurut Kecamatan di Kabupaten Parigi Moutong, 2019/2020 dan 2020/2021	77
	<i>Number of Schools, Teachers, and Pupils in Madrasah Ibtidaiyah (MI) Under The Ministry of Religious Affairs by Subdistrict in Parigi Moutong Regency, 2019/2020 and 2020/2021</i>	77
4.1.5	Jumlah Sekolah, Guru, dan Murid Sekolah Menengah Pertama (SMP) di Bawah Kementerian Pendidikan dan Kebudayaan Menurut Kecamatan di Kabupaten Parigi Moutong, 2019/2020 dan 2020/2021	80
	<i>Number of Schools, Teachers, and Pupils in Junior High Schools Under The Ministry of Education and Culture by Subdistrict in Parigi Moutong Regency, 2019/2020 and 2020/2021</i>	80
4.1.6	Jumlah Sekolah, Guru, dan Murid Madrasah Tsanawiyah (MTs) di Bawah Kementerian Agama Menurut Kecamatan di Kabupaten Parigi Moutong, 2019/2020 dan 2020/2021	83
	<i>Number of Schools, Teachers, and Pupils in Madrasah Tsanawiyah (MTs) Under The Ministry of Religious Affairs by Subdistrict in Parigi Moutong Regency, 2019/2020 and 2020/2021</i>	83
4.1.7	Jumlah Sekolah, Guru, dan Murid Sekolah Menengah Atas (SMA) di Bawah Kementerian Pendidikan dan Kebudayaan Menurut Kecamatan di Kabupaten Parigi Moutong, 2019/2020 dan 2020/2021	86
	<i>Number of Schools, Teachers, and Pupils in Senior High Schools Under The Ministry of Education and Culture by Subdistrict in Parigi Moutong Regency, 2019/2020 and 2020/2021</i>	86
4.1.8	Jumlah Sekolah, Guru, dan Murid Sekolah Menengah Kejuruan (SMK) di Bawah Kementerian Pendidikan dan Kebudayaan Menurut Kecamatan di Kabupaten Parigi Moutong, 2019/2020 dan 2020/2021	89
	<i>Number of Schools, Teachers, and Pupils in Vocational High Schools Under The Ministry of Education and Culture by Subdistrict, in Parigi Moutong Regency, 2019/2020 and 2020/2021</i>	89
4.1.9	Jumlah Sekolah, Guru, dan Murid Madrasah Aliyah (MA) di Bawah Kementerian Agama Menurut Kecamatan di Kabupaten Parigi Moutong, 2019/2020 dan 2020/2021	92
	<i>Number of Schools, Teachers, and Pupils in Madrasah Aliyah (MA)</i>	

	<i>Under the Ministry of Religious Affairs by Subdistrict in Parigi Moutong Regency, 2019/2020 and 2020/2021</i>	92
4.1.10	Jumlah Desa ¹ /Kelurahan yang Memiliki Fasilitas Sekolah Menurut Kecamatan dan Tingkat Pendidikan di Kabupaten Parigi Moutong, 2018– 2020	95
	<i>Number of Villages¹ Having Educational Facilities by Subdistrict and Educational Level in Parigi Moutong Regency, 2018-2020.....</i>	95
4.1.11	Angka Partisipasi Murni (APM) dan Angka Partisipasi Kasar (APK) Menurut Jenjang Pendidikan di Kabupaten Parigi Moutong, 2019 dan 2020	100
	<i>Net Participation Rates and Gross Participation Rates by Educational Level in Parigi Moutong Regency, 2019 and 2020.....</i>	100
4.2	KESEHATAN	101
	HEALTH.....	101
4.2.1	Jumlah Desa ¹ /Kelurahan Yang Memiliki Sarana Kesehatan Menurut Kecamatan di Kabupaten Parigi Moutong, 2018-2020	101
	<i>Number of Villages¹ Having Health Facilities by Subdistrict in Parigi Moutong Regency, 2018-2020</i>	101
4.2.2	Jumlah Tenaga Kesehatan Menurut Kecamatan di Kabupaten Parigi Moutong, 2020	107
	<i>Number of Medical Personnel by Subdistrict in Parigi Moutong Regency, 2020.....</i>	107
4.2.3	Jumlah Tenaga Kesehatan Menurut Sarana Pelayanan Kesehatan di Kabupaten Parigi Moutong, 2020.....	108
	<i>Number of Medical Personnel by Type of Health Facility in Parigi Moutong Regency, 2020</i>	108
4.2.4	Jumlah Dokter Spesialis, Dokter Umum dan Dokter Gigi Menurut Sarana Pelayanan Kesehatan di Kabupaten Parigi Moutong, 2019....	109
	<i>Number of Specialist Doctor, Generalist Doctor and Dentist by Type of Health Facility in Parigi Moutong Regency, 2019.....</i>	109
4.2.5	Jumlah Balita yang Pernah Mendapatkan Imunisasi Menurut Kecamatan dan Jenis Imunisasi di Kabupaten Parigi Moutong, 2020	110
	<i>Number of Children Under Five Years Who Had Immunization by Subdistrict and Type of Immunization in Parigi Moutong Regency, 2020.....</i>	110

	Halaman Page
4.2.6	Jumlah Kasus 10 Penyakit Terbanyak di Kabupaten Parigi Moutong, 2020 112 <i>Number of Cases of the 10 Most Diseases in Parigi Moutong Regency, 2020..... 112</i>
4.2.7	Jumlah Kasus HIV/AIDS, IMS, DBD, Diare, TB dan Malaria Menurut Kecamatan di Kabupaten Parigi Moutong, 2020 113 <i>Number of Cases of HIV/AIDS, IMS, Dengue Fever, Diarrhea, Tuberculosis (TB) and Malaria by Subdistrict in Parigi Moutong Regency, 2020..... 113</i>
4.2.8	Jumlah Klinik Keluarga Berencana (KKB) dan Pos Pelayanan Keluarga Berencana Desa Menurut Kecamatan di Kabupaten Parigi Moutong, 2020 114 <i>Number of Family Planning Clinics and Village Family Planning Service Unit by Subdistrict in Parigi Moutong Regency, 2020 114</i>
4.2.9	Jumlah Pasangan Usia Subur dan Peserta KB Aktif Menurut Kecamatan di Kabupaten Parigi Moutong, 2020 115 <i>Number of Eligible Couples and Family Planning Participants by Subdistrict in Parigi Moutong Regency, 2020..... 115</i>
4.2.10	Jumlah Rumah Sakit Umum, Rumah Sakit Khusus, Rumah Sakit/Rumah Bersalin, Puskesmas, Klinik/Balai Kesehatan, Posyandu dan Polindes Menurut Kecamatan di Kabupaten Parigi Moutong, 2019 dan 2020 117 <i>Number of General Hospital, Special Hospital, Maternity Hospital and Public Health Center, Medical Clinic, Integrated Service Post, Village Maternity Cottage by Subdistrict in Parigi Moutong Regency, 2019 and 2020..... 117</i>
4.3	AGAMA DAN SOSIAL LAINNYA 120 RELIGION AND OTHER SOCIAL AFFAIRS 120
4.3.1	Jumlah Penduduk Menurut Kecamatan dan Agama yang Dianut di Kabupaten Parigi Moutong, 2020 120 <i>Population by Subdistrict and Religion in Parigi Moutong Regency, 2020..... 120</i>
4.3.2	Jumlah Tempat Peribadatan Menurut Kecamatan di Kabupaten Parigi Moutong, 2020 121 <i>Number of Places of Worship by Subdistrict and Religion in Parigi Moutong Regency 121</i>
4.3.3	Jumlah Desa/Kelurahan yang Mengalami Bencana Alam Menurut Kecamatan di Kabupaten Parigi Moutong, 2018-2020 122

	Halaman Page
<i>Number of Villages¹ that Had Natural Disaster² by Subdistrict in Parigi Moutong Regency, 2018-2020</i>	122
4.3.4 Jumlah Kejadian Bencana Alam Menurut Kecamatan di Kabupaten Parigi Moutong, 2020	125
<i>Number of Natural Disaster Events by Subdistrict in Parigi Moutong Subdistrict, 2020</i>	125
4.3.5 Jumlah Korban Manusia yang Diakibatkan Bencana Alam Menurut Kecamatan di Kabupaten Parigi Moutong, 2020	127
<i>Number of Victims Due to Natural Disaster by Subdistrict in Parigi Moutong Subdistrict, 2020</i>	127
4.3.6 Jumlah Kerusakan Rumah yang Diakibatkan Bencana Alam Menurut Kecamatan di Kabupaten Parigi Moutong, 2020	132
<i>Number of Damaged House Due to Natural Disaster by Subdistrict in Parigi Moutong Subdistrict, 2020</i>	132
4.3.7 Jumlah Jemaah Haji yang Diberangkatkan ke Tanah Suci Mekah Menurut Kecamatan di Kabupaten Parigi Moutong,2019–2020.....	133
<i>Number of Moslem Pilgrims Sent to the Holy Land of Mecca By Subdistrict in Parigi Moutong Regency, 2019–2020</i>	133
4.3.8 Nikah, Talak, Cerai serta Rujuk Menurut Kecamatan di Kabupaten Parigi Moutong, 2020	135
<i>Number of Marriages, Talaks, Divorces and Make Peace by Subdistrict in Parigi Moutong Regency, 2020</i>	135
4.3.9 Jumlah Perceraian Menurut Faktor dan Kecamatan di Kabupaten Parigi Moutong, 2020	136
<i>Number of Divorces by Factors and Subdistrict in Parigi Moutong Regency, 2020</i>	136
4.3.10 Jumlah Tindak Pidana Menurut Kepolisian Sektor di Kabupaten Parigi Moutong, 2018-2020.....	139
<i>Number of Reported Criminal Cases by District Police Office in Parigi Moutong Regency, 2018-2020</i>	139
5. PERTANIAN, KEHUTANAN, PETERNAKAN, DAN PERIKANAN/ AGRICULTURE, FORESTRY, LIVESTOCK, AND FISHERY	143
5.1 HORTIKULTURA	152
HORTICULTURE.....	152

	Halaman Page
5.1.1 Luas Panen Tanaman Sayuran Menurut Kecamatan dan Jenis Tanaman (ha) di Kabupaten Parigi Moutong, 2019 dan 2020.....	152
<i>Harvested Area of Vegetables by Subdistrict and Kind of Plant (ha) in Parigi Moutong Regency, 2019 and 2020.....</i>	<i>152</i>
5.1.2 Produksi Tanaman Sayuran Menurut Kecamatan dan Jenis Tanaman (ton) di Kabupaten Parigi Moutong, 2018 dan 2019.....	155
<i>Production of Vegetables by Subdistrict and Kind of Plant (ton) in Parigi Moutong Regency, 2019 and 2020</i>	<i>155</i>
5.1.3 Luas Panen Tanaman Sayuran dan Buah–Buahan Semusim Menurut Jenis Tanaman (ha) di Kabupaten Parigi Moutong, 2017-2020.....	158
<i>Harvested Area of Seasonal Vegetables and Fruits by Kind of Plant (ha) in Parigi Moutong Regency, 2017-2020</i>	<i>158</i>
5.1.4 Produksi Tanaman Sayuran dan Buah–Buahan Semusim Menurut Jenis Tanaman (ton) di Kabupaten Parigi Moutong, 2017-2020.....	159
<i>Production of Seasonal Vegetables and Fruits by Kind of Plant (ha) in Parigi Moutong Regency, 2017-2020</i>	<i>159</i>
5.1.5 Luas Panen Tanaman Biofarmaka Menurut Kecamatan dan Jenis Tanaman (m2) di Kabupaten Parigi Moutong, 2019 dan 2020	160
<i>Harvested Area of Medicinal Plants by Subdistrict and Kind of Plant (m2) in Parigi Moutong Regency, 2019 and 2020</i>	<i>160</i>
5.1.6 Produksi Tanaman Biofarmaka Menurut Kecamatan dan Jenis Tanaman (kg) di Kabupaten Parigi Moutong, 2019 dan 2020	162
<i>Production of Medicinal Plants by Subdistrict and Kind of Plant (kg) in Parigi Moutong Regency, 2019 and 2020.....</i>	<i>162</i>
5.1.7 Luas Panen Tanaman Biofarmaka Menurut Jenis Tanaman (m ²) di Kabupaten Parigi Moutong, 2017-2020	164
<i>Harvested Area of Medicinal Plants by Kind of Plant (m²) in Parigi Moutong Regency, 2017-2020.....</i>	<i>164</i>
5.1.8 Produksi Tanaman Biofarmaka Menurut Jenis Tanaman (kg) di Kabupaten Parigi Moutong, 2017-2020	165
<i>Production of Medicinal Plants by Kind of Plant (kg) in Parigi Moutong Regency, 2017-2020.....</i>	<i>165</i>
5.1.9 Luas Panen Tanaman Hias Menurut Kecamatan dan Jenis Tanaman (m ²) di Kabupaten Parigi Moutong, 2019 dan 2020.....	166

	<i>Harvested Area of Ornamental Plants by Subdistrict and Kind of Plant (m²) in Parigi Moutong Regency, 2019 and 2020</i>	166
5.1.10	Produksi Tanaman Hias Menurut Kecamatan dan Jenis Tanaman (tangkai) di Kabupaten Parigi Moutong, 2019 dan 2020	168
	<i>Production of Ornamental Plants by Subdistrict and Kind of Plant (stalks) in Parigi Moutong Regency, 2019 and 2020.....</i>	168
5.1.11	Luas Panen Tanaman Hias Menurut Jenis Tanaman (m ²) di Kabupaten Parigi Moutong, 2019 dan 2020	170
	<i>Harvested Area of Ornamental Plants by Kind of Plant (m²) in Parigi Moutong Regency, 2017-2020</i>	170
5.1.12	Produksi Tanaman Hias Menurut Jenis Tanaman (tangkai) di Kabupaten Parigi Moutong, 2017-2020.....	171
	<i>Production of Ornamental Plants by Kind of Plant (stalks) in Parigi Moutong Regency, 2017-2020</i>	171
5.1.13	Produksi Buah-buahan Menurut Kecamatan dan Jenis Tanaman (ton) di Kabupaten Parigi Moutong, 2018 dan 2019.....	172
	<i>Production of Fruits by Subdistrict and Kind of Plant (ton) in Parigi Moutong Regency, 2019 and 2020</i>	172
5.1.14	Produksi Buah–Buahan dan Sayuran Tahunan Menurut Jenis Tanaman (ton) di Kabupaten Parigi Moutong, 2019-2020	175
	<i>Production of Annual Fruits and Vegetables by Kind of Plant (ton) in Parigi Moutong Regency, 2019-2020</i>	175
5.2	PERKEBUNAN.....	176
	ESTATE CROPS	176
5.2.1	Luas Areal Tanaman Perkebunan Menurut Kecamatan dan Jenis Tanaman (ha) di Kabupaten Parigi Moutong, 2019 dan 2020.....	176
	<i>Planted Area of Estate Crops by Subdistrict and Type of Crops (ha) in Parigi Moutong Regency, 2019 and 2020.....</i>	176
5.2.2	Produksi Perkebunan Menurut Kecamatan dan Jenis Tanaman (ton), di Kabupaten Parigi Moutong 2019 dan 2020.....	180
	<i>Production of Estate by Subdistrict and Type of Crops (ton) in Parigi Moutong Regency, 2019 and 2020</i>	180
5.3	KEHUTANAN	184
	FORESTRY	184

	Halaman Page
5.3.1	Luas Kawasan Hutan Menurut Fungsinya di Kabupaten Parigi Moutong, 2018 dan 2019 184 <i>Forest Area by Function in Parigi Moutong Regency, 2018 and 2019..... 184</i>
5.3.2	Produksi Kayu Hutan Menurut Jenis Produksi di Kabupaten Parigi Moutong, 2015-2019..... 185 <i>Timber Production Type by Product in Parigi Moutong Regency, 2015-2019..... 185</i>
6.	PERTAMBANGAN DAN ENERGI/MINING AND ENERGY 187
6.1	Jumlah Pelanggan Listrik Menurut Rayon di Kabupaten Parigi Moutong, 2016-2020..... 192 <i>Number of Electricity Customers by Rayon in Parigi Moutong Regency, 2016-2020 192</i>
7.	PARIWISATA/TOURISM 193
7.1	Jumlah Rumah Makan/Restoran Menurut Kecamatan di Kabupaten Parigi Moutong, 2017-2020..... 198 <i>Number of Restaurants by Subdistrict in Parigi Moutong Regency, 2017-2020..... 198</i>
7.2	Jumlah Kunjungan Wisatawan Menurut Bulan di Kabupaten Parigi Moutong, 2020 199 <i>Number of Tourists Visits by Month in Parigi Moutong Regency, 2020.. 199</i>
7.3	Jumlah Objek Wisata Menurut Kecamatan di Kabupaten Parigi Moutong , 2020 200 <i>Number of Tourists Attractions by Subdistrict in Parigi Moutong Regency, 2020..... 200</i>
8.	TRANSPORTASI DAN KOMUNIKASI/TRANSPORTATION AND COMMUNICATION 203
8.1	TRANSPORTASI..... 208
	TRANSPORTATION 208
8.1.1	Panjang Jalan Menurut Tingat Kewenangan Pemerintahan di Kabupaten Parigi Moutong (km), 2017-2019 208 <i>Length of Roads by Level Government Authority in Parigi Moutong</i>

	Halaman Page
<i>Regency (km), 2017-2019</i>	208
8.1.2 Panjang Jalan Menurut Jenis Permukaan Jalan di Kabupaten Parigi Moutong (km), 2018-2020.....	209
<i>Length of Roads by Type of Road Surface in Parigi Moutong Regency (km), 2018-2020</i>	209
8.1.3 Panjang Jalan Menurut Kondisi Jalan di Kabupaten Parigi Moutong (km), 2018-2020.....	210
<i>Length of Roads by Condition of Road in Parigi Moutong Regency (km), 2018-2020</i>	210
8.1.4 Jumlah Kendaraan Bermotor Menurut Jenis Kendaraan di Kabupaten Parigi Moutong, 2018-2020.....	211
<i>Number of Motor Vehicles by Type of Vehicle in Parigi Moutong Regency, 2018-2020</i>	211
8.2 KOMUNIKASI	212
COMMUNICATION	212
8.2.1 Jumlah Kantor Pos Pembantu Menurut Kecamatan di Kabupaten Parigi Moutong, 2017-2020.....	212
<i>Number of Post Offices Subsidiaries by Subdistrict in Parigi Moutong Regency, 2017-2020</i>	212
9. PERBANKAN, KOPERASI DAN HARGA-HARGA/BANKING, COOPERATIVES AND PRICES	213
9.1 Jumlah Koperasi Aktif Menurut Kecamatan di Kabupaten Parigi Moutong, 2020	217
<i>Number of Active Cooperative by Subdistrict in Parigi Moutong Regency, 2017-2020</i>	217
9.2 Jumlah Koperasi Menurut Jenis Koperasi dan Kecamatan di Kabupaten Parigi Moutong, 2020	218
<i>Number of Cooperative by Kind of Cooperative and Subdistrict in Parigi Moutong Regency, 2020</i>	218
10. PENGELUARAN PENDUDUK/POPULATION EXPENDITURES	221

10.1	Rata-rata Pengeluaran per Kapita Sebulan Menurut Kelompok Komoditas di Kabupaten Parigi Moutong (rupiah), 2019 dan 2020..	226
	<i>Monthly Average Expenditure per Capita by Commodity Group in Parigi Moutong Regency (rupiahs), 2019 and 2020</i>	226
10.2	Persentase Pengeluaran per Kapita Sebulan Menurut Kelompok Komoditas di Kabupaten Parigi Moutong (rupiah), 2019 dan 2020..	227
	<i>Percentage of Monthly Expenditure per Capita by Commodity Group in Parigi Moutong Regency (rupiahs), 2019 and 2020</i>	227
10.3	Persentase Penduduk Menurut Golongan Pengeluaran per Kapita Sebulan di Kabupaten Parigi Moutong, 2019 dan 2020	228
	<i>Percentage of Population by per Capita Spending Group a Month in Parigi Moutong Regency (rupiahs), 2019 and 2020</i>	228
11.	PERDAGANGAN/TRADE	229
11.1	Jumlah Sarana Perdagangan Menurut Jenisnya di Kabupaten Parigi Moutong, 2015-2018	234
	<i>Number of Trading Facilities by Type of Facility in Parigi Moutong Regency, 2015-2018</i>	234
12.	SISTEM NERACA REGIONAL/SYSTEM OF REGIONAL ACCOUNTS	235
12.1	Produk Domestik Regional Bruto Atas Dasar Harga Berlaku Menurut Lapangan Usaha (juta rupiah) di Kabupaten Parigi Moutong, 2016-2020	245
	<i>Gross Regional Domestic Product at Current Market Prices by Industry (milion rupiahs) in Parigi Moutong Regency, 2016-2020.....</i>	245
12.2	Produk Domestik Regional Bruto Atas Dasar Harga Konstan 2010 Menurut Lapangan Usaha (juta rupiah) di Kabupaten Parigi Moutong, 2016-2020	247
	<i>Gross Regional Domestic Product at 2010 Constant Market Prices by Industry (milion rupiahs) in Parigi Moutong Regency, 2016-2020.....</i>	247
12.3	Distribusi Persentase Produk Domestik Regional Bruto Atas Dasar Harga Berlaku Menurut Lapangan Usaha di Kabupaten Parigi Moutong, 2016-2020	249
	<i>Percentage Distribution of Gross Regional Domestic Product at Current</i>	

	Halaman Page
	249
12.4	251
	251
12.5	253
	253
12.6	253
	253
13.	255
13.1	259
	259
13.2	260
	260
13.3	261
	261
13.4	

	Halaman Page
Sulawesi Tengah, 2015-2019.....	262
<i>Human Development Index by Regency/Municipality in Sulawesi Tengah Province (thousand), 2015-2019</i>	<i>262</i>

<https://parigimoutongkab.bps.go.id>

DAFTAR GAMBAR/LIST OF FIGURES

Halaman
Page

1.1	Luas Daerah menurut Kecamatan di Kabupaten Parigi Moutong (%), 2020	5
	<i>Area of Subdistrict in Parigi Moutong Regency(%), 2020.....</i>	5
1.2	Jarak dari Ibu Kota Kabupaten Ke Kecamatan di Kabupaten Parigi Moutong (km), 2020	6
	<i>Distance to the Capital of Regency by Subdistrict in Parigi Moutong Regency (km), 2020.....</i>	6
2.1	Persentase Pegawai Negeri Sipil Menurut Tingkat Pendidikan di Kabupaten Parigi Moutong, 2020	19
	<i>Percentage of Civil Servants by Educational Level in Parigi Moutong Regency, 2020</i>	19
3.1	Persentase Jumlah Penduduk Kabupaten Parigi Moutong Menurut Kecamatan 2020.....	45
	<i>Percentage Distribution of Population by Subdistrict in Parigi Moutong Regency, 2020</i>	45
4.1	Jumlah Kasus 10 Penyakit Terbanyak di Kabupaten Parigi Moutong, 2020	69
	<i>Number of Cases of the 10 Most Disease in Parigi Moutong Regency, 2020.....</i>	69
5.1	Produksi Tanaman Sayuran Semusim Menurut Jenis Tanaman (kwintal) di Kabupaten Parigi Moutong, 2020	151
	<i>Production of Seasonal Vegetables of Plant (qwintal) in Parigi Moutong Regency, 2020</i>	151
6.1	Jumlah Pelanggan Listrik Menurut Rayon di Kabupaten Parigi Moutong 2020	191
	<i>Production of Seasonal Vegetables of Plant (qwintal) in Parigi Moutong Regency, 2020</i>	191
7.1	Jumlah Kunjungan Wisatawan Menurut Bulan di Kabupaten Parigi Moutong, 2019	197
	<i>Number of Tourist Visits by Month in Parigi Moutong Regency, 2019</i>	197

	Halaman Page
8.1 Panjang Jalan Menurut Tingkat Kewenangan Pemerintahan di Kabupaten Parigi Moutong(km), 2020.....	207
<i>Length of Roads by Level of Government Authority in Parigi Moutong Regency (km), 2020.....</i>	<i>207</i>
9.1 Jumlah Koperasi Aktif Menurut Kecamatan di Kabupaten Parigi Moutong 2020.....	216
<i>Number of Active Cooperative by Subdistrict in Parigi Moutong Regency, 2020.....</i>	<i>216</i>
10.1 Persentase Penduduk Menurut Golongan Pengeluaran Per Kapita Sebulan di Kabupaten Parigi Moutong, 2020.....	225
<i>Percentage of Population by Per Capita Spending Group a Month in Parigi Moutong Regency, 2020.....</i>	<i>225</i>

PENJELASAN UMUM/EXPLANATORY NOTES

Tanda-tanda, satuan-satuan, dan lain-lainnya yang digunakan dalam publikasi ini adalah sebagai berikut:

Symbols, measurement units, and acronyms which are used in this publication, are as follows:

1. TANDA-TANDA/SYMBOLS

Data tidak tersedia/Data not available	: ...
Tidak ada atau nol /Null or zero	: -
Data dapat diabaikan/Data negligible	: 0
Tanda decimal/Decimal point	: ,
Data tidak dapat ditampilkan/Not applicable	: NA
Angka estimasi/Estimated figures	: e
Angka diperbaiki/Revised figures	: r
Angka sementara/Preliminary figures	: x
Angka sangat sementara/Very preliminary figures	: xx
Angka sangat sangat sementara/Very very preliminary figures	: xxx

2. SATUAN/UNITS

barel/barrel	: 158,99 liter/litres = 1/6,2898 m ³
hektar (ha)/hectare (ha)	: 10 000 m ²
kilometer (km)/kilometres (km)	: 1 000 meter/meters (m)
knot/knot	: 1,8523 km/jam (km/hour)
kuintal/quintal	: 100 kg
KWh	: 1 000 Watt hour
MWh	: 1 000 KWh
liter (untuk beras)/litre (for rice)	: 0,80 kg
MMSCF	: 1/35,3 m ³
metrik ton (m.ton)/metric ton (m. ton)	: 0,98421 long ton = 1 000 kg
ons/ounce	: 28,31 gram/grams
ton	: 1 000 kg

Satuan lain: buah, dus, butir, helai/lembar, kaleng, batang, pulsa, ton kilometer (ton-km), jam, menit, persen (%).

Other units: unit, pack, pieces, sheet, tin, pulse, ton-kilometres(ton-km), hour, minute, percent (%).

Perbedaan angka di belakang koma disebabkan oleh pembulatan angka.

The difference in decimal numbers is caused by rounding.

DAFTAR SINGKATAN/ LIST OF ABBREVIATIONS

SI	: Stasiun Iklim
SIMPK	: Stasiun Meteorologi Pertanian Khusus
t.t	: Tempat tidur
BCG	: Bacillus Calmette Guerin
DPT	: Difteri, Pertusis, Tetanus
TT	: Tetanus Toxoid
IOT	: Industri Obat Tradisional/ <i>Traditional Medicine Industry</i>
IKOT	: Industri Kecil Obat Tradisional/ <i>Traditional Medicine Small</i>
Alkes	: Alat kesehatan/ <i>Health Kits</i>
PKRT	: Perbekalan Kesehatan Rumah tangga/ <i>Household Health Logistics</i>
Kompl	: Komplemen/ <i>Complement</i>
IRTP	: Industri Pangan Produksi Rumah Tangga/ <i>Foods Home Industry</i>
PBF	: Pedagang Besar Farmasi/ <i>Pharmacy Whole-seller</i>
GFK	: Gudang Farmasi Kab/Kota/Regency/ <i>Municipality Pharmacy Warehouse</i>
RB	: Rumah Bersalin/ <i>Delivery House</i>
Pustu	: Puskesmas pembantu/ <i>Auxiliary Public Health Center</i>
BP	: Balai Pengobatan/ <i>Polyclinic</i>
TPS	: Tempat Pembuangan Sementara / <i>landfill</i>
Jamkesmas	: Jaminan kesehatan masyarakat miskin/ <i>Poor public health insurance</i>
PJKMU	: Program Jaminan Kesehatan Masyarakat Umum
SIUP	: Surat Ijin Usaha Perdagangan/ <i>Trading Permission Letter</i>
TDP	: Tanda Daftar Perusahaan/ <i>Company Registration Identity</i>
API	: Angka Pengenal Importir/ <i>Importer's Identity Number</i>

Statistik Kunci, 2017–2019 Key Statistics, 2017–2019

Rincian/Description	Satuan/Unit	2018	2019	2020
(1)	(2)	(5)	(6)	(7)
SOSIAL/SOCIAL				
Penduduk ¹ /Population ¹	juta/million
Laju Pertumbuhan Penduduk ¹ /Population Growth ¹	%
Angka Harapan Hidup ^{1-e} /Life Expectancy Rate ¹	tahun/years
Angka Melek Huruf Usia 15+/Literacy Rate Aged 15+	%
Tingkat Partisipasi Angkatan Kerja -TPAK ^{2,3} Labour Force Participation Rate-LFPR ^{2,3}	%	72,50
Tingkat Pengangguran Terbuka-TPT ² Unemployment Rate-UR ²	%	2,70
Penduduk Miskin ⁴ /Poor People ⁴	ribu/thousand	8,66	81,36	78,76
Persentase Penduduk Miskin ⁴ Percentage of Poor People ⁴	%	17,41	16,64	15,85
Indeks Pembangunan Manusia-IPM ⁵ Human Development Index ⁵	–
EKONOMI/ECONOMIC				
Produk Domestik Regional Bruto (PDRB) Harga Berlaku ⁶ Gross Regional Domestic Bruto (GRDP) at Current Price ⁶	juta rupiah million rupiahs	7.307.994,7	7.319.433,3	7.321.543,3
Laju Pertumbuhan Ekonomi ⁸ /Economic Growth ⁷	%
PDRB Per Kapita Harga Berlaku ^{6,8} Per Capita of GRDP at Current Price ^{6,8}	juta rupiah million rupiahs	10.342.466,74	11.181.257,62	...

- Catatan/Notes: ¹ Data 2006–2009: berdasarkan hasil SUPAS 2005; mulai 2010: Hasil proyeksi penduduk Indonesia 2010–2035 (pertengahan tahun/Juni)/*Data in 2006–2009: based on SUPAS 2005; since 2010: The result of Indonesia population projection 2010–2035 (mid year/June)*
- ² Kondisi Agustus/*Condition at August*
- ³ Menggunakan penimbang hasil proyeksi penduduk tahun 2010–2035/*Weighted by the 2010–2035 population projection*
- ⁴ Kondisi Maret/*Condition at March*
- ⁵ Sejak tahun 2010, IPM dihitung dengan metode baru. Komponen IPM metode baru adalah angka harapan hidup saat lahir, harapan lama sekolah, rata-rata lama sekolah, dan pengeluaran per kapita/*Since 2010, HDI was calculated using new method. New HDI component are life expectancy at birth, expected years of schooling, means years of schooling, and expenditure per capita*
- ⁶ Mulai tahun 2010 mengadopsi *System of National Account 2008 (SNA 2008)*/*Since 2010 is in line with System of National Account 2008 (SNA 2008)*
- ⁷ Sebelum 2011 menggunakan tahun dasar 2000 (2000=100), mulai 2011 menggunakan tahun dasar 2010 (2010=100)/*Before 2011 using 2000 base year (2000=100), since 2011 using 2010 base year (2010=100)*
- ⁸ Mulai 2010 proyeksi penduduk berdasarkan hasil SP2010/*Since 2010 population projection based on SP2010*
- ⁹ IHK 82 kota (2012 = 100)/*CPI 82 cities (2012 = 100)*
- ¹⁰ Mulai 2010: menggunakan SBI 9 bulan/*Since 2010: using SBI 9 month*

BAB I
CHAPT 1

GEOGRAFI DAN IKLIM
GEOGRAFI AND CLIMATE



Kelembapan 77,1 %



**Rata-rata
kecepatan angin 4 M/s**



Curah hujan 107 mm



PENJELASAN TEKNIS

1. Secara astronomis, Kabupaten Parigi Moutong terletak pada posisi 119°45' - 121°06' Bujur Timur dan 0°14' Lintang Selatan serta 4°40' Lintang Utara.
2. Berdasarkan posisi geografisnya Kabupaten Parigi Moutong memiliki batas-batas: Utara - Kabupaten Buol, Kabupaten Toli-toli, dan Provinsi Gorontalo, Selatan - Kabupaten Poso dan Kabupaten Sigi, Barat - Kabupaten Donggala dan Kota Palu, Timur - serta Teluk Tomini.
3. Kondisi topografi Kabupaten Parigi Moutong berada pada ketinggian 0– 2.900 m dpl dan garis pantai yang memiliki bibir pantai sepanjang 472 km di Teluk Tomini membentang dari ujung Kecamatan Sausu di bagian selatan hingga Kecamatan Moutong yang berbatasan dengan Provinsi Gorontalo di sisi utara.
4. Data Curah Hujan (mm) adalah ketinggian air hujan yang terkumpul dalam penakar hujan pada tempat yang rata, tidak menyerap, tidak meresap dan tidak mengalir. Unsur hujan 1 mm artinya dalam luasan satu meter persegi pada tempat yang datar tertampung air hujan setinggi satu milimeter atau tertampung air hujan sebanyak satu liter.

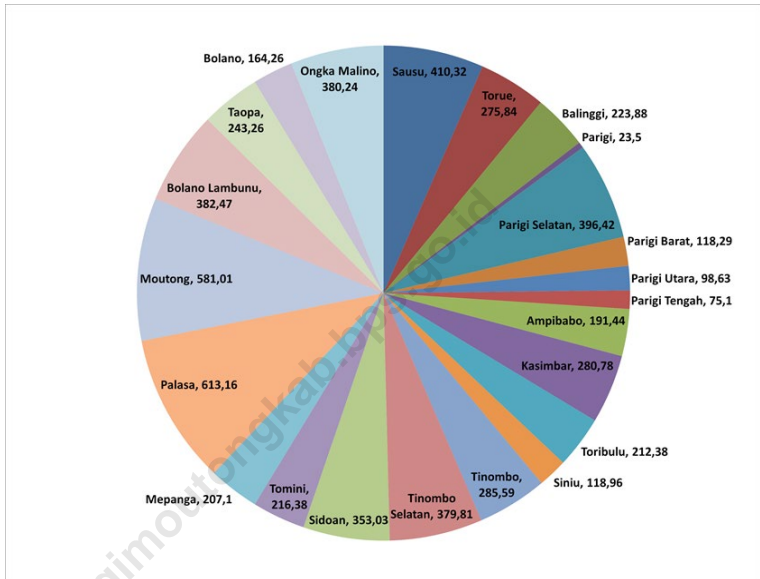
TECHNICAL NOTES

1. *Astronomically, Parigi Moutong Regency is located at position 119°45'-121°06' East Longitude and 0°14' South Latitude and 4°40' North Latitude.*
2. *In terms of geographic position, Parigi Moutong Regency has boundaries as follows North - Buol, Toli-Toli, and the province of Gorontalo, South - Poso district and Sigi regency, West - Palu and Donggala regency, East - Tomini Gulf.*
3. *Parigi Moutong Regency topography at an altitude 0-2,900 m above sea level and has a coastline along the shore in the Gulf of Tomini 472 km stretch from the District Sausu in the south until the District Moutong Gorontalo province bordering on the north side.*
4. *Rainfall (mm) is the height of rainwater collected in a graduated rain on a leve, does not absorb, not pervasive and does not flow. Elements rainy one (1) millimeter means in the area of one square meter in a flat accommodated approximately one millimeter of rain water or rain water accommodated as much as one liter.*

5. Suhu udara adalah ukuran energi kinetik rata – rata dari pergerakan molekul – molekul. Suhu suatu benda ialah keadaan yang menentukan kemampuan benda tersebut, untuk memindahkan (transfer) panas ke benda – benda lain atau menerima panas dari benda – benda lain tersebut. Dalam sistem dua benda, benda yang kehilangan panas dikatakan benda yang bersuhu lebih tinggi.
 6. Lama penyinaran matahari adalah salah satu unsur klimatologi, dan didefinisikan sebagai kekuatan matahari melebihi 120 W/m^2 .
 7. Kelembaban udara/legas udara adalah jumlah kandungan uap air yang ada dalam udara. Kandungan uap air di udara berubah-ubah bergantung pada suhu. Makin tinggi suhu, makin banyak kandungan uap airnya. Alat pengukur kelembaban udara adalah higrometer. Kelembaban udara ada 2 jenis sebagai berikut:
 - Kelembaban mutlak (absolute) yang menunjukkan jumlah uap air dalam satuan gram pada satu meter kubik udara.
 - Kelembaban relatif (nisbi), yaitu angka dalam persen yang menunjukkan perbandingan antara banyaknya uap air yang benar-benar dikandung udara pada suhu tertentu dan jumlah uap air maksimum yang dapat dikandung udara.
5. *The air temperature is a measure of the kinetic energy - average of the movement of molecules -molecules. Temperature of an object is a state that determines the ability of these objects, to move (transfer) of heat to objects - objects of others or receive heat from objects - objects such other. In a system of two objects, objects that heat loss is said to objects higher temperature.*
 6. *Solar radiation is one of several elements climatology, and is defined as the power of the sun exceeding 120 W/m^2 .*
 7. *Humidity air / air Legas is the amount of water vapor content in the air. The content of water vapor in the air vary depending to temperature. The higher the temperature, the more water vapor content. Humidity gauges are hygrometer. Humidity there are 2 types as follows:*
 - *The absolute humidity (absolute) is a number that indicates the amount of water vapor in grams in one cubic meter of air.*
 - *Relative humidity (relative), the figures in percent which shows a comparison between the amount of water vapor actually contained the air at a specific temperature and the maximum amount of water vapor that can be contained in the air.*

Gambar 1.1
Figures

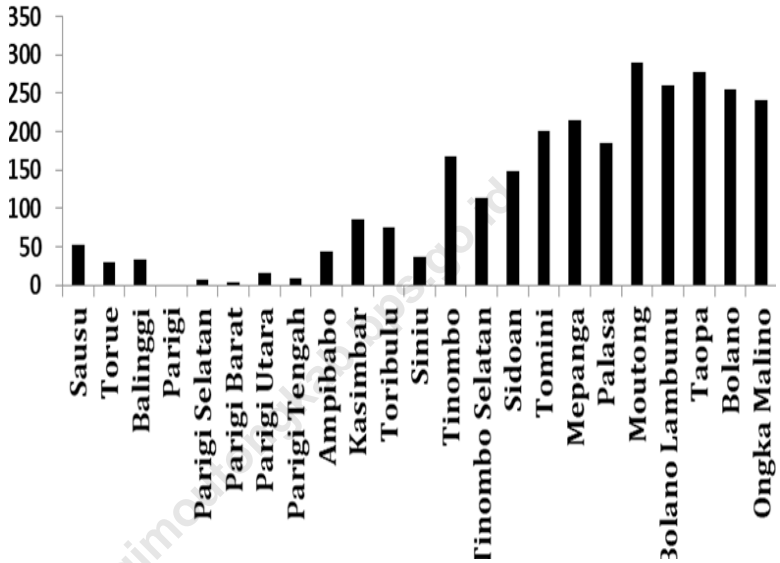
Luas Daerah menurut Kecamatan di Kabupaten Parigi Moutong (%), 2020
Area of Subdistrict in Parigi Moutong Regency (%), 2020



Sumber/Source : Berdasarkan Peraturan Menteri Dalam Negeri No. 66 Tahun 2011 tanggal 28 Desember 2011
Based on Minister Of Home Affairs Regulation No 66/2011, December 28, 2011

Gambar 1.2
Figures

Jarak dari Ibu Kota Kabupaten Ke Kecamatan di Kabupaten Parigi Moutong (km), 2020
Distance to the Capital of Regency by Subdistrict in Parigi Moutong Regency (km), 2020



Sumber/Source: Berdasarkan Peraturan Menteri Dalam Negeri No. 66 Tahun 2011 tanggal 28 Desember 2011
Based on Minister Of Home Affairs Regulation No 66/2011, December 28, 2011

1.1 KEADAAN GEOGRAFI GEOGRAPHY CONDITION

Tabel 1.1.1 **Luas Daerah dan Jumlah Pulau Menurut Kecamatan di Kabupaten Parigi Moutong, 2020**
Table 1.1.1 **Total Area and Number of Islands by Subdistrict in Parigi Moutong Regency, 2020**

Kecamatan Subdistrict	Ibukota Kecamatan Capital of Subdistrict	Luas ¹ Total Area ¹ (km ² /sq.km)
(1)	(2)	(3)
Sausu	Sausu Trans	410,32
Torue	Torue	275,84
Balinggi	Malakosa	223,88
Parigi	Masigi	23,50
Parigi Selatan	Dolago Padang	396,42
Parigi Barat	Parigimpuu	118,29
Parigi Utara	Toboli Barat	98,63
Parigi Tengah	Binangga	75,10
Ampibabo	Ampibabo Utara	191,44
Kasimbar	Kasimbar	280,78
Toribulu	Toribulu	212,38
Siniu	Siniu Sayogindano	118,96
Tinombo	Tinombo	285,59
Tinombo Selatan	Maninili	379,81
Sidoan	Muara Jaya	353,03
Tomini	Tomini	216,38
Mepanga	Mepanga	207,10
Palasa	Palasa	613,16
Moutong	Moutong Tengah	581,01
Bolano Lambunu	Lambunu	382,47
Taopa	Taopa	243,26
Bolano	Bolano	164,26
Ongka Malino	Ongka	380,24
Parigi Moutong		6 231,85

Lanjutan Tabel/*Continued Table 1.1.1*

Kecamatan Subdistrict	Persentase terhadap Luas Kabupaten Percentage to Regency's Area	Jumlah Pulau² Number of Islands²
(1)	(4)	(5)
Sausu	6,58	1
Torue	4,43	-
Balinggi	3,59	-
Parigi	0,38	-
Parigi Selatan	6,36	1
Parigi Barat	1,90	-
Parigi Utara	1,58	-
Parigi Tengah	1,21	-
Ampibabo	3,07	-
Kasimbar	4,51	-
Toribulu	3,41	1
Siniu	1,91	-
Tinombo	4,58	-
Tinombo Selatan	6,09	-
Sidoan	5,67	-
Tomini	3,47	6
Mepanga	3,32	1
Palasa	9,84	-
Moutong	9,32	4
Bolano Lambunu	6,14	-
Taopa	3,90	3
Bolano	2,64	1
Ongka Malino	6,10	1
Parigi Moutong	100,00	19

Sumber/*Source:* Bagian Pemerintahan Umum Sekretariat Daerah Kabupaten Parigi Moutong/*Division of Public Administration Regional Secretariat of Parigi Moutong Regency*

Tabel
Table 1.1.2**Tinggi Wilayah dan Jarak ke Ibukota Kabupaten Menurut Kecamatan di Kabupaten Parigi Moutong, 2020**
Altitude and Distance to the Capital of Regency by Subdistrict in Parigi Moutong Regency, 2020

Kecamatan Subdistrict	Tinggi Wilayah (mdpl) Altitude (m a.s.l.)	Jarak ke Ibukota Kabupaten Distance to the Capital of Regency
(1)	(2)	(3)
Sausu	500	52
Torue	24	29
Balinggi	12	33
Parigi	4	-
Parigi Selatan	38	8
Parigi Barat	58	4
Parigi Utara	7	16
Parigi Tengah	10	9
Ampibabo	35	44
Kasimbar	21	86
Toribulu	45	75
Siniu	10	37
Tinombo	800	167
Tinombo Selatan	18	113
Sidoan	47	149
Tomini	7	200
Mepanga	55	214
Palasa	27	185
Moutong	15	290
Bolano Lambunu	35	260
Taopa	8	278
Bolano	4	255
Ongka Malino	102	240
Parigi Moutong		

Sumber/Source: Bagian Pemerintahan Umum Sekretariat Daerah Kabupaten Parigi Moutong/Division of Public Administration Regional Secretariat of Parigi Moutong Regency

1.2 IKLIM CLIMATE

Tabel
Table 1.2.1 **Pengamatan Unsur Iklim Kabupaten Parigi Moutong Menurut Bulan di Stasiun Meteorologi Mutiara Palu , 2020**
Observation of Climate Elements of Parigi Moutong Regency in Mutiara Meteorology Station of Palu, 2020

Bulan Month	Suhu/Temperature (°C)			Kelembaban/Humidity (%)		
	Minimum	Rata-rata Average	Maksimum Maximum	Minimum	Rata-rata Average	Maksimum Maximum
(1)	(2)	(3)	(4)	(5)	(6)	(7)
Januari/January	23,3	28,8	34,1	59,0	72,0	80,0
Februari/February	22,9	29,4	33,4	61,1	71,1	86,4
Maret/March	24,4	28,2	34,1	65,8	75,8	88,8
April/April	24,0	28,5	34,1	63,0	74,9	87,0
Mei/May	23,9	28,7	34,0	68,0	77,3	89,0
Juni/June	22,4	27,3	32,5	69,6	80,8	93,0
Juli/July	22,8	26,7	31,6	74,8	83,8	89,9
Agustus/August	22,9	27,4	32,9	68,5	78,4	91,4
September/September	23,1	27,1	31,9	67,0	82,6	89,0
Oktober/October	23,5	27,8	32,9	71,2	78,7	91,3
November/November	23,5	28,0	33,2	66,2	77,4	89,9
Desember/December	23,3	28,4	33,5	60,0	72,6	82,0
Rata-rata/Average	23,3	28,0	33,2	66,2	77,1	88,1

Lanjutan Tabel/*Continued Table 1.2.1*

Bulan <i>Month</i>	Kecepatan Angin (m/det) <i>Wind Velocity (m/sec)</i>			Tekanan Udara/ <i>Atmospheric Pressure</i> (mb)		
	Minimum	Rata-rata <i>Average</i>	Maksimum <i>Maximum</i>	Minimum	Rata-rata <i>Average</i>	Maksimum <i>Maximum</i>
(1)	(8)	(9)	(10)	(11)	(12)	(13)
Januari/ <i>January</i>	2	4	6	1009,0	1011,4	1013,6
Februari/ <i>February</i>	3	5	7	1009,5	1012,1	1013,8
Maret/ <i>March</i>	2	5	6	1010,2	1011,8	1013,7
April/ <i>April</i>	3	4	5	1010,1	1011,8	1013,4
Mei/ <i>May</i>	2	4	6	1007,4	1011,1	1014,0
Juni/ <i>June</i>	1	3	4	1009,6	1011,3	1012,7
Juli/ <i>July</i>	1	3	5	1009,5	1010,5	1012,5
Agustus/ <i>August</i>	2	3	5	1009,2	1011,1	1013,6
September/ <i>September</i>	2	3	5	1000,0	1000,8	1012,2
Oktober/ <i>October</i>	1	3	5	1008,5	1010,3	1012,2
November/ <i>November</i>	2	3	5	1008,9	1011,9	1048,2
Desember/ <i>December</i>	2	3	5	1008,4	1009,8	1010,8
Rata-rata/<i>Average</i>	2	4	5	1008,4	1010,3	1015,9

Lanjutan Tabel/*Continued Table 1.2.1*

Bulan Month	Jumlah Curah Hujan Number of Precipitation (mm)	Jumlah Hari Hujan (hari) Number of Rainy Days (day)	Penyinaran Matahari Duration of Sunshine (%)
(1)	(14)	(15)	(16)
Januari/ <i>January</i>	18	12	63
Februari/ <i>February</i>	72	9	66
Maret/ <i>March</i>	120	15	61
April/ <i>April</i>	62	16	73
Mei/ <i>May</i>	85	17	128
Juni/ <i>June</i>	352	15	53
Juli/ <i>July</i>	122	28	63
Agustus/ <i>August</i>	230	14	73
September/ <i>September</i>	95	23	54
Oktober/ <i>October</i>	36	17	66
November/ <i>November</i>	8	9	63
Desember/ <i>December</i>	107	3	66
Rata-rata/<i>Average</i>	107	15	69

BAB 2
CHAPT 2

PEMERINTAHAN
GOVERNMENT



ASN Laki-laki 2921 Orang

ASN Perempuan 3596 Orang

PENJELASAN TEKNIS

1. Anggota Dewan Perwakilan Rakyat Daerah (DPRD) dipilih melalui pemilihan umum (pemilu) dan dilantik dalam masa jabatan lima tahun.
2. Berdasarkan Undang-Undang no Republik Indonesia no. 43 tahun 1999 Tentang Pokok-Pokok Kepegawaian, yang dimaksud Pegawai Negeri adalah setiap warga negara Republik Indonesia yang telah memenuhi syarat yang ditentukan, diangkat oleh pejabat yang berwenang dan disertai tugas dalam suatu jabatan negeri, atau disertai tugas negara lainnya, dan digaji berdasarkan peraturan perundang-undangan yang berlaku.
3. Pasal 2 Ayat 1 UU RI no. 43 tahun 1999 tentang Pokok-Pokok Kepegawaian, membagi Pegawai Negeri menjadi 3 yaitu:
 - Pegawai Negeri Sipil
 - Anggota Tentara Republik Indonesia
 - Anggota Kepolisian Negara Republik Indonesia

Pada pasal 2 ayat 2 Pegawai Negeri Sipil di bedakan menjadi 2 yaitu :

- Pegawai Negeri Sipil Pusat
 - Pegawai Negeri Sipil Daerah
4. Pegawai Negeri Sipil Pusat adalah

TECHNICAL NOTES

1. *Regional House of Representatives (DPRD) members are elected through a general election and appointed for a five-years membership.*
2. *The Based on the Law of the Republic of Indonesia no. 43 1999 About the Principal Officer, which meant Servants is every citizen of the Republic of Indonesia that has been qualified specified, appointed by the competent authority and entrusted with tasks in an office abroad, or entrusted with the task of other countries, and are paid based on laws applicable.*
3. *Article 2 Paragraph 1 of Law of the Republic of Indonesia no. 43 1999 About the Principal Officer, divide into 3 Servants.*
 - *Government employees*
 - *Members of the Army of the Republic of Indonesia*
 - *Members of the Indonesian National Police*

In Article 2, paragraph 2 of Civil Servants to differentiate into two, namely:

- *Centre for Civil Servants*
- *Regional Civil Servants*

4. *Civil Service Centre is a Civil Servant*

Pegawai Negeri Sipil yang gajinya dibebankan pada Anggaran Pendapatan dan Belanja Negara dan bekerja pada Departemen, Lembaga pemerintah non-Departemen, Kesekretariatan Lembaga Tertinggi/Tinggi Negara, Instansi Vertikal di Daerah Propinsi/Kabupaten/Kota, Kepaniteraan Pengadilan, atau dipekerjakan untuk menyelenggarakan tugas negara lainnya.

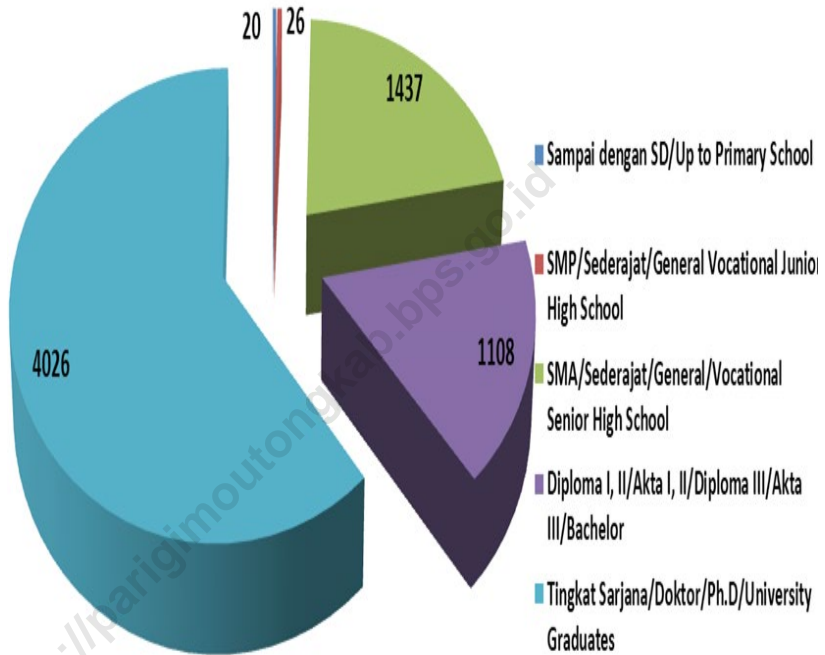
5. Pegawai Negeri Sipil Daerah adalah Pegawai Negeri Sipil Daerah Propinsi/Kabupaten/Kota yang gajinya dibebankan pada Anggaran Pendapatan dan Belanja Daerah dan bekerja pada Pemerintah Daerah, atau dipekerjakan di luar instansi induknya.

whose salary is charged to the Budget of the State and working in the Ministry, non-governmental Organization Department, Secretariat highest institution/ High Country, Vertical Institutions at Provincial/District/Municipality, the Clerk of Court, or hired to carry out the task of other countries.

5. *Regional Civil Servants is a Civil Servants in a provincial/regional/ municipal salary is charged to the budget of Regional and Local Government is working on, or employed outside the parent institution.*

Gambar 2.1
Figures

Persentase Pegawai Negeri Sipil Menurut Tingkat Pendidikan di Kabupaten Parigi Moutong, 2020
Percentage of Civil Servants by Educational Level in Parigi Moutong regency, 2020



Sumber/Source: Badan Kepegawaian Daerah dan Pengembangan Sumber Daya Manusia Kabupaten Parigi Moutong/ *Regional Office for Civil Servant Managemnet and Human Resource Development of Parigi Moutong Regency*

2.1 WILAYAH ADMINISTRATIF ADMINISTRATIVE AREA

Tabel 2.1.1 **Jumlah Desa¹/Kelurahan Menurut Kecamatan di Kabupaten Parigi Moutong, 2016–2020**
Number of Villages¹/Kelurahan by Subdistrict in Parigi Moutong Regency, 2016–2020

Kecamatan Subdistrict	2016	2017	2018	2019	2020
(1)	(2)	(3)	(4)	(5)	(6)
Sausu	10	10	10	10	10
Torue	7	7	7	7	7
Balinggi	9	9	9	9	9
Parigi	11	11	11	11	11
Parigi Selatan	10	10	10	10	10
Parigi Barat	6	6	6	6	6
Parigi Utara	5	5	5	5	5
Parigi Tengah	6	6	6	6	6
Ampibabo	19	19	19	19	19
Kasimbar	18	18	18	18	18
Toribulu	9	9	9	9	9
Siniu	9	9	9	9	9
Tinombo	15	15	15	15	15
Tinombo Selatan	20	20	20	20	20
Sidoan	11	11	11	11	11
Tomini	14	14	14	14	14
Mepanga	18	18	18	18	18
Palasa	11	11	11	11	11
Moutong	20	20	20	20	20
Bolano Lambunu	14	14	14	14	14
Taopa	11	11	11	11	11
Bolano	13	13	13	13	13
Ongka Malino	17	17	17	17	17
Parigi Moutong	283	283	283	283	283

Catatan/Note: ¹ Termasuk kelurahan dan Unit Permukiman Transmigrasi (UPT)/Include Transmigration Settlement Unit
 Sumber/Source: Peraturan Kepala Badan Pusat Statistik Nomor 29 Tahun 2018 Tanggal 15 Januari 2018 tentang Perubahan Atas Peraturan Kepala Badan Pusat Statistik Nomor 55 Tahun 2017 tentang Kode dan Nama Wilayah Kerja Statistik Tahun 2017
 Chief Statistician Regulation Number 29/2018, January 15 2018, as a revision of Chief Statistician Regulation Number 55 of 2017 on Code and Name of Regional Level of Data Collection.

2.2 PEMILIHAN UMUM GENERAL ELECTION

Tabel 2.2.1 **Jumlah Anggota Dewan Perwakilan Rakyat Daerah Menurut Partai Politik dan Jenis Kelamin di Kabupaten Parigi Moutong, 2020**
Number of Regional House of Representatives's Members by Political Parties and Sex in Parigi Moutong Regency, 2020

Partai Politik Party	Laki-laki Male	Perempuan Female	Jumlah Total
(1)	(2)	(3)	(4)
P. NASDEM	4	1	5
P. GERINDRA	5	0	5
PDI-PERJUANGAN	4	0	4
PKB	3	1	4
P. HANURA	3	1	4
PAN	3	0	3
P. GOLKAR	2	1	3
P. PERINDO	3	0	3
P. DEMOKRAT	2	0	2
PKS	3	0	3
PBB	1	1	3
PPP	1	0	1
P. BERKARYA	0	1	1
Jumlah/Total	34	6	40

Sumber/Source: Sekretariat Dewan Perwakilan Rakyat Daerah Kabupaten Parigi Moutong/ *Regional House of Representatives in Parigi Moutong Regency*

Tabel 2.2.2 Jumlah Keputusan DPRD Menurut Keputusan di Kabupaten Parigi Moutong, 2016-2020
Table 2.2.2 Number of Acts of Local Assembly by Type of Act in Parigi Moutong Regency, 2016–2020

Uraian	2016	2017	2018	2019	2020
(1)	(2)	(3)	(4)	(5)	(6)
Peraturan Daerah/ <i>Local Regulation</i>	7	7	10	4	8
Keputusan DPRD/ <i>Council Decision</i>	7	22	28	18	13
Keputusan Pimpinan DPRD/ <i>Chief of Concil Decision</i>	14	22	26	28	7
Keputusan Daerah/ <i>Decision of Region</i>	-	-	-	-	-
Keputusan Panitia Musyawarah/ <i>Discussion Committee Decision</i>	20	20	30	26	7
Panitia Anggaran/ <i>Budget Committee</i>	2	5	9	7	5
Panitia Khusus/ <i>Special Committee</i>	5	7	5	4	8
Rapat-rapat/ <i>Meetings</i>	86	110	100	123	260
Lainnya/ <i>The Other</i>	-	-	-	-	-

Sumber/Source: Sekretariat Dewan Perwakilan Rakyat Daerah Kabupaten Parigi Moutong/ *Regional House of Representatives in Parigi Moutong Regency*

2.3 SUMBER DAYA MANUSIA HUMAN RESOURCES

Tabel 2.3.1 Jumlah Pegawai Negeri Sipil Menurut Jabatan dan Jenis Kelamin di Kabupaten Parigi Moutong, Desember 2019 dan Desember 2020
Number of Civil Servants by Occupation and Sex in Parigi Moutong Regency, December 2019 and December 2020

Kecamatan <i>Subdistrict</i>	2019		Jumlah <i>Total</i>
	Laki-laki <i>Male</i>	Perempuan <i>Female</i>	
(1)	(2)	(3)	(4)
Fungsional Tertentu <i>Specific Functional</i>	1 201	2 192	3 393
Fungsional Umum <i>Staf General Functional</i>	1 197	995	2 192
Struktural/ <i>Structural</i>	569	324	893
Eselon V/5th Echelon	-	-	-
Eselon IV/4th Echelon	393	259	652
Eselon III/3rd Echelon	144	61	205
Eselon II/2nd Echelon	32	4	36
Eselon I/1st Echelon	-	-	-
Jumlah/<i>Total</i>	2 967	3 511	6 478

Lanjutan Tabel/*Continued Table 2.3.1*

Kecamatan <i>Subdistrict</i>	2020		Jumlah <i>Total</i>
	Laki-laki <i>Male</i>	Perempuan <i>Female</i>	
(1)	(5)	(6)	(7)
Fungsional Tertentu <i>Specific Functional</i>	1 184	2 225	3 409
Fungsional Umum <i>Staf General Functional</i>	1 203	1 056	2 259
Struktural/ <i>Structural</i>	544	315	859
Eselon V/5th Echelon	-	-	-
Eselon IV/4th Echelon	373	253	626
Eselon III/3rd Echelon	142	59	201
Eselon II/2nd Echelon	28	3	31
Eselon I/1st Echelon	1	0	1
Jumlah/<i>Total</i>	2 931	3 596	6 527

Sumber/*Source*: Badan Kepegawaian Daerah dan Pengembangan Sumber Daya Manusia Kabupaten Parigi Moutong/ *Regional Office for Civil Servant Managemnet and Human Resource Development of Parigi Moutong Regency*

Tabel
Table 2.3.2

Jumlah Pegawai Negeri Sipil Menurut Tingkat Pendidikan dan Jenis Kelamin di Kabupaten Parigi Moutong Desember 2019 dan Desember 2020
Number of Civil Servants by Educational Level and Sex in Parigi Moutong Regency, December 2019 and December 2020

Tingkat Pendidikan <i>Educational Level</i>	2020		
	Laki-laki <i>Male</i>	Perempuan <i>Female</i>	Jumlah <i>Total</i>
(1)	(2)	(3)	(4)
Sampai dengan SD <i>Up to Primary School</i>	18	2	20
SMP/Sederajat <i>General Vocational Junior High School</i>	21	5	26
SMA/Sederajat <i>General/Vocational Senior High School</i>	866	571	1 437
Diploma I, II/Akta I, II <i>Diploma I, II/Akta I, II</i>	247	771	1 108
Diploma III/Akta III/Sarjana Muda <i>Diploma III/Akta III/Bachelor</i>	1779	2247	4 026
Tingkat Sarjana/Doktor/Ph.D <i>University Graduates</i>			
Jumlah/Total	2931	3596	6527

Lanjutan Tabel/*Continued Table 2.3.2*

Tingkat Pendidikan <i>Educational Level</i>	2019		
	Laki-laki <i>Male</i>	Perempuan <i>Female</i>	Jumlah <i>Total</i>
(1)	(2)	(3)	(4)
Sampai dengan SD <i>Up to Primary School</i>	20	1	21
SMP/Sederajat <i>General Vocational Junior High School</i>	21	5	26
SMA/Sederajat <i>General/Vocational Senior High School</i>	926	622	1 548
Diploma I, II/Akta I, II <i>Diploma I, II/Akta I, II</i>	139	232	371
Diploma III/Akta III/Sarjana Muda <i>Diploma III/Akta III/Bachelor</i>	131	561	692
Tingkat Sarjana/Doktor/Ph.D <i>University Graduates</i>	1 730	2 090	3 820
Jumlah/Total	2 967	3 511	6 478

Sumber/Source: Badan Kepegawaian Daerah dan Pengembangan Sumber Daya Manusia Kabupaten Parigi Moutong/ *Regional Office for Civil Servant Management and Human Resource Development of Parigi Moutong Regency*

Tabel
Table 2.3.3

**Jumlah Pegawai Negeri Sipil Menurut Tingkat
Kepangkatan dan Jenis Kelamin di Kabupaten Parigi
Moutong, Desember 2019 dan Desember 2020**
*Number of Civil Servants by Hierarchy and Sex in Parigi
Moutong Regency, December 2019 and December 2020*

Pangkat/Golongan/Ruang <i>Hierarchy</i>	2019		
	Laki-laki <i>Male</i>	Perempuan <i>Female</i>	Jumlah <i>Total</i>
(1)	(2)	(3)	(4)
1. I/A (Juru Muda)	-	-	-
2. I/B (Juru Muda Tingkat I)	4	1	5
3. I/C (Juru)	10	-	10
4. I/D (Juru Tingkat I)	23	2	25
Golongan I/Range I	37	3	40
5. II/A (Pengatur Muda)	75	85	160
6. II/B (Pengatur Muda Tingkat I)	307	217	524
7. II/C (Pengatur)	282	328	610
8. II/D (Pengatur Tingkat I)	189	186	375
Golongan II/Range II	853	816	1 669
9. III/A (Penata Muda)	399	692	1 091
10. III/B (Penata Muda Tingkat I)	304	549	853
11. III/C (Penata)	343	518	861
12. III/D (Penata Tingkat I)	360	391	751
Golongan III/Range III	1 406	2 150	3 556
13. IV/A (Pembina)	366	309	675
14. IV/B (Pembina Tingkat I)	276	229	505
15. IV/C (Pembina Utama Muda)	27	3	30
16. IV/D (Pembina Utama Madya)	1	1	2
17. IV/E (Pembina Utama)	1	-	1
Golongan IV/Range IV	671	542	1 213
Jumlah/Total	2 967	3 511	6 478

Lanjutan Tabel/*Continued Table 2.3.3*

Pangkat/Golongan/Ruang <i>Hierarchy</i>	2020		
	Laki-laki <i>Male</i>	Perempuan <i>Female</i>	Jumlah <i>Total</i>
(1)	(5)	(6)	(7)
1. I/A (Juru Muda)	0	0	0
2. I/B (Juru Muda Tingkat I)	4	1	5
3. I/C (Juru)	8	0	8
4. I/D (Juru Tingkat I)	23	2	25
Golongan I/Range I	35	3	38
5. II/A (Pengatur Muda)	50	47	97
6. II/B (Pengatur Muda Tingkat I)	289	218	507
7. II/C (Pengatur)	254	273	527
8. II/D (Pengatur Tingkat I)	221	216	437
Golongan II/Range II	814	754	1568
9. III/A (Penata Muda)	344	610	954
10. III/B (Penata Muda Tingkat I)	352	634	986
11. III/C (Penata)	328	558	886
12. III/D (Penata Tingkat I)	392	485	877
Golongan III/Range III	1416	2287	3703
13. IV/A (Pembina)	332	291	623
14. IV/B (Pembina Tingkat I)	306	256	562
15. IV/C (Pembina Utama Muda)	26	4	30
16. IV/D (Pembina Utama Madya)	1	1	2
17. IV/E (Pembina Utama)	1	0	1
Golongan IV/Range IV	666	552	1218
Jumlah/Total	2931	3596	6527

Sumber/Source: Badan Kepegawaian Daerah dan Pengembangan Sumber Daya Manusia Kabupaten Parigi Moutong/ *Regional Office for Civil Servant Management and Human Resource Development of Parigi Moutong Regency*

Tabel
Table 2.3.4**Jumlah Pegawai Negeri Sipil Menurut Dinas/Instansi Pemerintahan dan Jenis Kelamin di Kabupaten Parigi Moutong, 2020**
Number of Civil Servants by Institution/Office and Sex in Parigi Moutong Regency, 2020

Dinas/Instansi Pemerintah/ Institution/Office	Jenis Kelamin Sex		Jumlah Total
	Laki-laki Male	Perempuan Female	
(1)	(2)	(3)	(4)
Sekretariat Daerah	90	55	145
Sekretariat DPRD	24	26	50
Sekretariat KPU	3	0	3
Inspektorat Daerah	22	19	41
Badan Kepegawaian Dan Pengembangan Sumber Daya Manusia	20	21	41
Badan Kesatuan Bangsa Dan Politik	19	13	32
Badan Penanggulangan Bencana Daerah	19	2	21
Badan Pendapatan Daerah	38	23	61
Badan Pengelola Keuangan Dan Aset Daerah	26	36	62
Badan Perencanaan Pembangunan, Penelitian Dan Pengembangan Daerah	34	20	54
Dinas Kelautan Dan Perikanan	28	17	45
Dinas Kependudukan Dan Pencatatan Sipil	24	17	41
Dinas Kesehatan	15	35	50
JFU/JFT Puskesmas Dinas Kesehatan	146	657	803
Dinas Ketahanan Pangan	7	14	21
Dinas Komunikasi Dan Informatika	18	6	24
Dinas Koperasi Dan Usaha Kecil Menengah	16	12	28
Dinas Lingkungan Hidup	25	8	33

Lanjutan Tabel/*Continued Table 2.3.4*

Dinas/Instansi Pemerintah/ <i>Institution/Office</i>	Jenis Kelamin <i>Sex</i>		Jumlah <i>Total</i>
	Laki-laki <i>Male</i>	Perempuan <i>Female</i>	
(1)	(2)	(3)	(4)
Dinas Pekerjaan Umum, Penataan Ruang dan Pertanahan	165	19	184
Dinas Pemberdayaan Masyarakat dan Desa	23	16	39
Dinas Pemberdayaan Perempuan, Perlindungan Anak, Pengendalian Penduduk dan Keluarga Berencana	24	31	55
Dinas Pemuda, Olahraga dan Pariwisata	29	15	44
Dinas Penanaman Modal dan Pelayanan Terpadu Satu Pintu	15	6	21
Dinas Pendidikan dan Kebudayaan	34	55	89
UPTD + Guru + TU dan Penjaga Sekolah	1212	1856	
Dinas Perhubungan	71	13	84
Dinas Perindustrian dan Perdagangan	27	19	46
Dinas Perpustakaan dan Kearsipan	18	31	49
Dinas Perumahan dan Kawasan Pemukiman	27	12	39
Dinas Peternakan dan Kesehatan Hewan	24	17	41
Dinas Sosial	20	12	32
Dinas Tanaman Pangan, Hortikultura dan Perkebunan + UPTD	92	76	
Dinas Tenaga Kerja dan Transmigrasi	20	7	27
Satuan Polisi Pamong Praja	99	20	119
Rumah Sakit Umum Daerah Anutaloko	67	222	289

Lanjutan Tabel/*Continued Table 2.3.4*

Dinas/Instansi Pemerintah/ <i>Institution/Office</i>	Jenis Kelamin <i>Sex</i>		Jumlah <i>Total</i>
	Laki-laki <i>Male</i>	Perempuan <i>Female</i>	
(1)	(2)	(3)	(4)
Rumah Sakit Umum Daerah Pratama Moutong	11	21	32
Rumah Sakit Umum Daerah Raja Tombolotutu	21	31	52
Kantor Camat Ampibabo	13	7	20
Kantor Camat Balinggi	13	3	16
Kantor Camat Bolano	18	3	21
Kantor Camat Bolano Lambunu	13	6	19
Kantor Camat Kasimbar	21	5	26
Kantor Camat Mepanga	18	2	20
Kantor Camat Moutong	13	9	22
Kantor Camat Ongka Malino	14	0	14
Kantor Camat Palasa	16	4	20
Kantor Camat Parigi	17	11	28
Kantor Camat Parigi Barat	6	6	12
Kantor Camat Parigi Selatan	15	3	18
Kantor Camat Parigi Tengah	16	9	25
Kantor Camat Parigi Utara	15	6	21
Kantor Camat Sausu	15	9	24
Kantor Camat Sidoan	11	2	13
Kantor Camat Siniu	17	3	20
Kantor Camat Taopa	11	7	18

Lanjutan Tabel/*Continued Table 2.3.4*

Pangkat/Golongan/Ruang <i>Hierarchy</i>	Jenis Kelamin <i>Sex</i>		Jumlah <i>Total</i>
	Laki-laki <i>Male</i>	Perempuan <i>Female</i>	
(1)	(2)	(3)	(4)
Kantor Camat Tinombo	15	8	23
Kantor Camat Tinombo Selatan	19	2	21
Kantor Camat Tomini	17	0	17
Kantor Camat Toribulu	12	1	13
Kantor Camat Torue	12	7	19
Kantor Lurah Bantaya	4	8	12
Kantor Lurah Kampal	5	1	6
Kantor Lurah Loji	3	5	8
Kantor Lurah Maesa	6	4	10
Kantor Lurah Masigi	3	5	8
Jumlah/Total	2931	3596	6527

Sumber/Source: Badan Kepegawaian Daerah dan Pengembangan Sumber Daya Manusia Kabupaten Parigi Moutong/ *Regional Office for Civil Servant Managemnet and Human Resource Development of Parigi Moutong Regency*

2.4 KEUANGAN PEMERINTAH GOVERNMENT FINANCE

Tabel 2.4.1 Realisasi Pendapatan Pemerintah Kabupaten Parigi Moutong Menurut Jenis Pendapatan (ribu rupiah), 2017–2020
Actual Parigi Moutong Regency Government Revenues by Kind of Revenues (thousand rupiahs), 2017–2020

Jenis Pendapatan/Kind of Revenues	2017	2018
(1)	(2)	(3)
1. Pendapatan Asli Daerah (PAD)/Regional Revenue	153 873 012	163 657 795
1.1 Pajak Daerah/Regional Tax	15 740 487	15 478 606
1.2 Retribusi Daerah/Regional Retribution	7 609 113	12 744 323
1.3 Hasil Perusahaan Milik Daerah dan Pengelolaan Kekayaan Daerah yang Dipisahkan/Regional-Owned Company Revenue and Separated Management of Regional Wealth	1 322 911	1 152 607
1.4 Lain-lain PAD yang Sah/Other Regional Revenue	129 200 501	134 282 249
2. Dana Perimbangan/Balance Funds	1 030 951 165	1 072 722 650
2.1 Bagi Hasil Pajak/Tax Sharing Revenue	10 354 002	32 391 095
2.2 Bagi Hasil Bukan Pajak/Sumber Daya Alam/Non-Tax Sharing Revenue/Natural Resources	11 555 232	22 396 264
2.3 Dana Alokasi Umum/General Allocation Fund	740 305 507	749 704 872
2.4 Dana Alokasi Khusus/Special Allocation Fund	268 736 424	290 626 682
3. Lain-lain Pendapatan yang Sah/Other Revenue	264 633 622	254 440 227
3.1 Pendapatan Hibah/Grant	3 713 874	1 420 935
3.2 Dana Darurat/Emergency Fund	-	-
3.3 Dana Bagi Hasil Pajak dari Provinsi dan Pemerintah Daerah Lainnya/Tax Sharing Revenue from Provincial and Other Regional Governments	45 109 877	45 362 785
3.4 Dana Penyesuaian dan Otonomi Daerah/Regional Adjustment and Autonomy Fund	215 439 871	207 264 406
3.5 Bantuan Keuangan dari Provinsi atau Pemerintah Daerah Lainnya/Financial Assistance from Provincial or Other Regional Governments	370 000	3 392 100
3.6 Lainnya/Others	-	-
Jumlah/Total	1 449 457 799	1 490 820 672

Lanjutan Tabel/Continued Table 2.4.1

Jenis Pendapatan/Kind of Revenues	2019	2020
(1)	(4)	(5)
1. Pendapatan Asli Daerah (PAD)/Regional Revenue	186 487 224	...
1.1 Pajak Daerah/Regional Tax	17 065 028	...
1.2 Retribusi Daerah/Regional Retribution	14 745 388	...
1.3 Hasil Perusahaan Milik Daerah dan Pengelolaan Kekayaan Daerah yang Dipisahkan/Regional-Owned Company Revenue and Separated Management of Regional Wealth	1 616 146	...
1.4 Lain-lain PAD yang Sah/Other Regional Revenue	153 060 663	...
2. Dana Perimbangan/Balance Funds	1 205 269 677	...
2.1 Bagi Hasil Pajak/Tax Sharing Revenue	9 116 960	...
2.2 Bagi Hasil Bukan Pajak/Sumber Daya Alam/Non-Tax Sharing Revenue/Natural Resources	18 942 884	...
2.3 Dana Alokasi Umum/General Allocation Fund	786 953 211	...
2.4 Dana Alokasi Khusus/Special Allocation Fund	39 025 6622	...
3. Lain-lain Pendapatan yang Sah/Other Revenue	367 102 805	...
3.1 Pendapatan Hibah/Grant	77 825 441	...
3.2 Dana Darurat/Emergency Fund	-	...
3.3 Dana Bagi Hasil Pajak dari Provinsi dan Pemerintah Daerah Lainnya/Tax Sharing Revenue from Provincial and Other Regional Governments	45 580 479	...
3.4 Dana Penyesuaian dan Otonomi Daerah/Regional Adjustment and Autonomy Fund	235 010 486	...
3.5 Bantuan Keuangan dari Provinsi atau Pemerintah Daerah Lainnya/Financial Assistance from Provincial or Other Regional Governments	8 686 400	...
3.6 Lainnya/Others	-	...
Jumlah/Total	1 758 859 707	...

Sumber/Source: BPS, Survei Statistik Keuangan Daerah/BPS, Financial Statistics of Government Survey

Tabel
Table 2.4.2

**Realisasi Belanja Pemerintah Kabupaten Parigi Moutong
Menurut Jenis Belanja (ribu rupiah), 2017–2020
Actual Parigi Moutong Regency Government Expenditures
by Kind of Expenditures (thousand rupiahs), 2017–2020**

Jenis Pendapatan <i>Kind of Revenues</i>	2017	2018
(1)	(2)	(3)
1. Belanja Tidak Langsung/<i>Indirect Expenditures</i>	824 627 299	875 591 183
1.1 Belanja Pegawai/ <i>Personnel Expenditures</i>	488 194 317	508 180 843
1.2 Belanja Bunga/ <i>Interest Expenditures</i>	902 506	735 725
1.3 Belanja Subsidi/ <i>Subsidies Expenditures</i>	-	-
1.4 Belanja Hibah/ <i>Grant Expenditures</i>	27 960 317	66 504 522
1.5 Belanja Bantuan Sosial/ <i>Social Aid Expenditures</i>	9 841 430	9 286 785
1.6 Belanja Bagi Hasil/ <i>Sharing Fund Expenditure</i>	1 798 272	2 106 744
1.7 Belanja Bantuan Keuangan/ <i>Financial Aids Expenditures</i>	295 389 147	287 694 206
1.8 Belanja Tidak Terduga/ <i>Unpredicted Expenditures</i>	541 310	542 356
2. Belanja Langsung/<i>Direct Expenditures</i>	614 795 994	614 318 293
2.1 Belanja Pegawai/ <i>Personnel Expenditures</i>	71 399 226	81 524 141
2.2 Belanja Barang dan Jasa/ <i>Goods and Services Expenditures</i>	309 915 600	325 355 664
2.3 Belanja Modal/ <i>Capital Expenditure</i>	233 481 168	207 438 487
Jumlah/<i>Total</i>	1 439 423 293	1 489 909 476

Lanjutan Tabel/*Continued Table 2.4.2*

Jenis Pendapatan <i>Kind of Revenues</i>	2019	2020
(1)	(4)	(5)
1. Belanja Tidak Langsung/<i>Indirect Expenditures</i>	925 942 253	...
1.1 Belanja Pegawai/ <i>Personnel Expenditures</i>	567 055 412	...
1.2 Belanja Bunga/ <i>Interest Expenditures</i>	639 483	...
1.3 Belanja Subsidi/ <i>Subsidies Expenditures</i>	-	...
1.4 Belanja Hibah/ <i>Grant Expenditures</i>	29 915 183	...
1.5 Belanja Bantuan Sosial/ <i>Social Aid Expenditures</i>	6 543 500	...
1.6 Belanja Bagi Hasil/ <i>Sharing Fund Expenditure</i>	2 382 098	...
1.7 Belanja Bantuan Keuangan/ <i>Financial Aids Expenditures</i>	319 183 688	...
1.8 Belanja Tidak Terduga/ <i>Unpredicted Expenditures</i>	222 889	...
2. Belanja Langsung/<i>Direct Expenditures</i>	740 318 080	...
2.1 Belanja Pegawai/ <i>Personnel Expenditures</i>	72 572 935	...
2.2 Belanja Barang dan Jasa/ <i>Goods and Services Expenditures</i>	381 688 843	...
2.3 Belanja Modal/ <i>Capital Expenditure</i>	286 056 301	...
Jumlah/<i>Total</i>	1 666 260 332	...

Sumber/*Source*: BPS, Survei Statistik Keuangan Daerah/*BPS, Financial Statistics of Government Survey*



106

**Rasio jenis kelamin
penduduk Kabupaten
Parigi Moutong Tahun
2020**

PENJELASAN TEKNIS**TECHNICAL NOTES**

1. Sumber utama data kependudukan adalah sensus penduduk yang dilaksanakan setiap sepuluh tahun sekali. Sensus penduduk telah dilaksanakan sebanyak enam kali sejak Indonesia merdeka, yaitu tahun 1961, 1971, 1980, 1990, 2000, dan 2011. Di dalam sensus penduduk, pencacahan dilakukan terhadap seluruh penduduk yang berdomisili di wilayah teritorial Indonesia termasuk warga negara asing kecuali anggota korps diplomatik negara sahabat beserta keluarganya. Metode pengumpulan data dalam sensus dilakukan dengan wawancara antara petugas sensus dengan responden dan juga melalui e-census. Pencatatan penduduk menggunakan konsep usual residence, yaitu konsep di mana penduduk biasa bertempat tinggal. Bagi penduduk yang bertempat tinggal tetap dicacah di mana mereka biasa tinggal, sedangkan untuk penduduk yang tidak bertempat tinggal tetap dicacah di tempat di mana mereka ditemukan petugas sensus pada malam 'Hari Sensus'. Termasuk penduduk yang tidak bertempat tinggal tetap adalah tuna wisma, awak kapal berbendera Indonesia, penghuni perahu/rumah apung,

1. *The main source of demographic data is population census, which is conducted every ten years. Population Census has been conducted six times since Indonesia's independence: 1961, 1971, 1980, 1990, 2000, and 2011. The population census enumerates all residents who domicile in the entire territory of Indonesia including foreign citizens except the diplomatic corps members and their families. The method of data collection in a population census involves interviewing respondents and conducting e-census. Enumeration of the population uses the concept of "usual residence", which is the concept of "places where people usually live". De jure was applied to the permanent residents, while de facto was applied to non-permanent residents. The permanent residents were enumerated in place where they normally live, the non-permanent residents were enumerated where they were found by the enumerators, on the night of 'Census Date'. The non permanent residents include homeless people, ship crew, boat people, remote area community, and internally displaced persons. Those who had permanent residence and had been travelling away from their home for six months or more*

masyarakat terpencil/terasing, dan pengungsi. Bagi mereka yang mempunyai tempat tinggal tetap dan sedang bepergian ke luar wilayah lebih dari enam bulan, tidak dicacah di tempat tinggalnya, tetapi dicacah di tempat tujuannya. Untuk tahun yang tidak dilaksanakan sensus penduduk, data kependudukan diperoleh dari hasil proyeksi penduduk. Proyeksi penduduk merupakan suatu perhitungan ilmiah yang didasarkan pada asumsi dari komponen-komponen perubahan penduduk, yaitu kelahiran, kematian, dan migrasi. Proyeksi penduduk Indonesia 2011–2035 menggunakan data dasar penduduk hasil SP2011.

2. Penduduk Indonesia adalah semua orang yang berdomisili di wilayah teritorial Indonesia selama 6 bulan atau lebih dan atau mereka yang berdomisili kurang dari 6 bulan tetapi bertujuan menetap.
3. Laju pertumbuhan penduduk adalah angka yang menunjukkan persentase pertambahan penduduk dalam jangka waktu tertentu.
4. Kepadatan penduduk adalah rasio banyaknya penduduk per kilometer persegi.
5. Rasio jenis kelamin adalah perbandingan antara penduduk

were not enumerated in their permanent place, but in the place where they were during the census. For the periods where the population census is not conducted, population projection is done to estimate population during those years. The population projection is an estimate based on the demographic components, such as birth, death, and migration. Indonesia's 2011–2035 population projection used the 2011 Population Census as the base population.

2. *The population of Indonesia are all residents of the entire territory of Indonesia who have stayed for six months or longer, and those who intended to stay more than six months even though their length of stay is less than six months.*
3. *The growth rate of population is the number that show percentage of population growth within a specified period.*
4. *Population density is ratio of population per square kilometer.*
5. *Sex ratio is the ratio of males population to females population in a given area and time, usually*

laki-laki dan penduduk perempuan pada suatu wilayah dan waktu tertentu. Biasanya dinyatakan dengan banyaknya penduduk laki-laki untuk 100 penduduk perempuan.

expressed as the number of males for every 100 females.

6. Distribusi penduduk adalah pola persebaran penduduk di suatu wilayah, baik berdasarkan batas-batas geografis maupun berdasarkan batas-batas administrasi pemerintahan.
 7. Komposisi penduduk adalah pola persebaran penduduk menurut karakteristiknya, contoh: penduduk menurut kelompok umur, penduduk menurut jenis kelamin.
 8. Rumah tangga adalah seseorang atau sekelompok orang yang mendiami sebagian atau seluruh bangunan fisik/sensus dan biasanya tinggal bersama serta pengelolaan makan dari satu dapur. Yang dimaksud makan dari satu dapur adalah jika pengurusan kebutuhan sehari-harinya dikelola bersama-sama menjadi satu.
 9. Anggota rumah tangga adalah semua orang yang biasanya bertempat tinggal di suatu rumah tangga, baik yang berada di rumah pada waktu pencacahan maupun yang sementara tidak ada.
 10. Rata-rata anggota rumah tangga
6. *Population distribution is the pattern of population distribution in an area, either by geographic boundaries or by government administrative boundaries.*
 7. *Population composition is the pattern of population distribution by its characteristics, example: population by age group, population by sex.*
 8. *Household is an individual or group of people living in a physical/census building unit or part of it and usually commit on a common provision for food and other essentials of living. Common provision for food means one organising daily needs for all of household members.*
 9. *Household member are those who usually lives in a household regardless of their location at the time of enumeration.*
 10. *Average household size is the*

adalah angka yang menunjukkan rata-rata jumlah anggota rumah tangga per rumah tangga.

average number of household members per household.

- | | |
|--|--|
| <p>11. Penduduk usia kerja adalah penduduk yang berumur 15 tahun ke atas.</p> <p>12. Angkatan kerja adalah penduduk usia kerja (15 tahun ke atas) yang bekerja, punya pekerjaan namun sementara tidak bekerja, dan pengangguran.</p> <p>13. Bekerja adalah kegiatan ekonomi yang dilakukan oleh seseorang dengan maksud memperoleh atau membantu memperoleh pendapatan atau keuntungan dan lamanya bekerja paling sedikit 1 jam secara terus menerus dalam seminggu yang lalu (termasuk pekerja keluarga tanpa upah yang membantu dalam suatu usaha/kegiatan ekonomi).</p> <p>14. Jumlah jam kerja seluruhnya adalah jumlah jam kerja yang digunakan untuk bekerja (tidak termasuk jam kerja istirahat resmi dan jam kerja yang digunakan untuk hal-hal di luar pekerjaan).</p> <p>15. Lapangan usaha adalah bidang kegiatan dari pekerjaan/tempat bekerja di mana seseorang bekerja. Klasifikasi lapangan usaha mengikuti Klasifikasi Baku Lapangan Usaha Indonesia (KBLI) dalam 1 digit.</p> | <p>11. <i>Working age population is persons of 15 years and over.</i></p> <p>12. <i>Labor force or economically active are persons of 15 years and over, who in the previous week were working, temporarily absent from work but having jobs, and unemployment.</i></p> <p>13. <i>Working is economic activity conducted by a person and intended to earn income by doing work or helping to do work at least one hour continuously during the reference week (including unpaid family worker/s for any economic activity).</i></p> <p>14. <i>Total working hours is the total hours spent by an employee to perform all jobs (excluding the time used for other activities which are not classified as work).</i></p> <p>15. <i>Industry is field of a person's activity or establishment. The classification of industries follows the Indonesia Standard Industrial Classification (KBLI) in one digit.</i></p> |
|--|--|

16. Status pekerjaan adalah kedudukan seseorang dalam unit usaha/kegiatan dalam melakukan pekerjaan.
 17. Berusaha sendiri tanpa dibantu orang lain adalah bekerja atau berusaha dengan menanggung risiko secara ekonomis, yaitu dengan tidak kembalinya ongkos produksi yang telah dikeluarkan dalam rangka usahanya tersebut, serta tidak menggunakan pekerja dibayar maupun pekerja tak dibayar, termasuk yang sifat pekerjaannya memerlukan teknologi atau keahlian khusus.
 18. Berusaha dibantu buruh tidak tetap/buruh tidak dibayar adalah bekerja atau berusaha atas risiko sendiri, dan menggunakan buruh/pekerja tak dibayar dan atau buruh/pekerja tidak tetap.
 19. Berusaha buruh dibantu tetap/buruh adalah dibayar berusaha atas risiko sendiri dan mempekerjakan paling sedikit satu orang buruh/pekerja tetap yang dibayar.
 20. Buruh/karyawan/pegawai adalah seseorang yang bekerja pada orang lain atau instansi/kantor/perusahaan secara tetap dengan menerima upah/gaji baik berupa uang maupun barang. Buruh yang tidak mempunyai majikan tetap, tidak digolongkan sebagai buruh/karyawan, tetapi sebagai pekerja bebas. Seseorang
16. *Employment status is the status of a person at his place of work or establishment where he was employed.*
 17. *Own-account worker is a person who works at his own risk without assisted by paid per mount worker or unpaid worker include technical job or skill job.*
 18. *Employer assisted by temporary workers/unpaid worker is a person who works at his own risk and assisted by temporary worker/unpaid worker.*
 19. *Employer assisted by permanent workers/paid workers is a person who does his business at her/his own risk at least one assisted by paid permanent worker.*
 20. *Employee is a person who work permanently for other people or institution/office/ company and gains some money/cash or goods as wage/salary. Labor who have no permanent employer is not categorized as a laborer/worker/employee but casual worker. A laborers in general is considered to have a permanent employer if*

dianggap memiliki majikan tetap jika memiliki 1 (satu) majikan (orang/rumah tangga) yang sama dalam sebulan terakhir, khusus pada sektor bangunan batasannya tiga bulan. Apabila majikannya instansi/lembaga, boleh lebih dari satu.

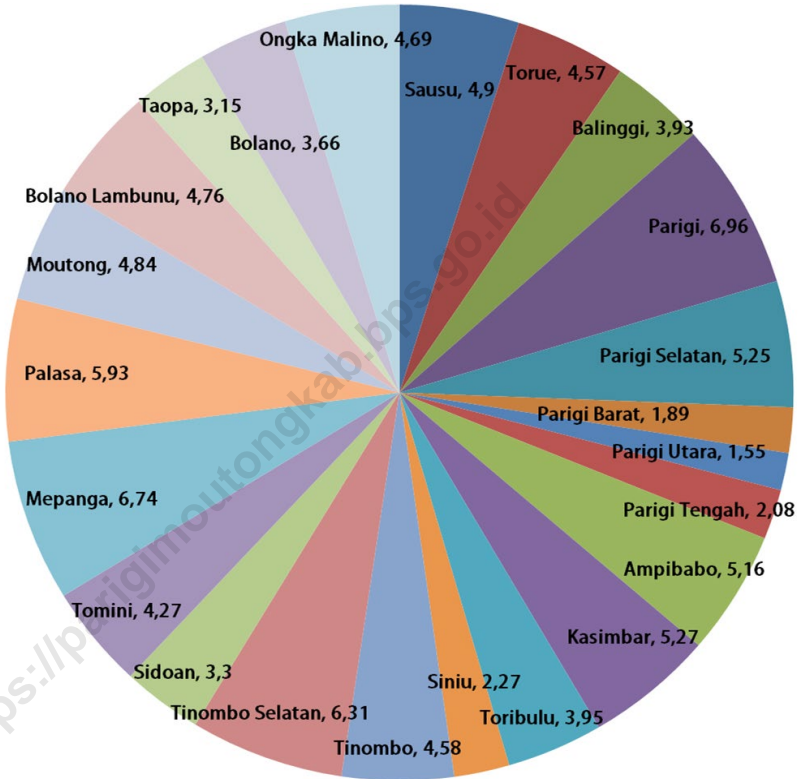
21. Pekerja bebas adalah seseorang yang bekerja pada orang lain/ majikan/institusi yang tidak tetap (lebih dari 1 majikan dalam sebulan terakhir) di usaha pertanian baik berupa usaha rumah tangga maupun bukan usaha rumah tangga, ataupun di nonpertanian atas dasar balas jasa dengan menerima upah atau imbalan baik berupa uang maupun barang, dan baik dengan sistem pembayaran harian maupun borongan
22. Pekerja tak dibayar adalah seseorang yang bekerja membantu usaha untuk memperoleh penghasilan/keuntungan yang dilakukan oleh salah seorang anggota rumah tangga atau bukan anggota rumah tangga tanpa mendapat upah/gaji baik berupa uang maupun barang.

he has the same employer during the past month, particularly for building construction sector is 3 months. If the employer is an institution, more than 1 (one) employer is allowed.

21. *Casual employee is a person who does not work permanently for other people/employer/ institution (more than 1 employer during the last 1 month) in agricultural sector, either home industry or not home industry, or in non-agricultural sector based on remuneration paid with money or goods, and based on daily or contact payment system.*
22. *Unpaid worker is a person who intended to work without pay, either with money or good, in an establishment run by other members of the family, relative or neighbour.*

Gambar 3.1
Figures

Persentase Jumlah Penduduk Kabupaten Parigi Moutong Menurut Kecamatan 2020
Percentage Distribution of Population by Subdistrict in Parigi Moutong Regency, 2020



Sumber/Source: BPS, Sensus Penduduk (SP) 2020/BPS-Statistics Indonesia, 2020 Population Census

3.1 PENDUDUK POPULATION

Tabel 3.1.1 **Penduduk, Laju Pertumbuhan Penduduk per Tahun, Distribusi Persentase Penduduk, Kepadatan Penduduk, Rasio Jenis Kelamin Penduduk Menurut Kecamatan di Kabupaten Parigi Moutong, 2020**
Population, Annual Population Growth Rate, Percentage Distribution of Population, Population Density, and Population Sex Ratio by Subdistrict in Parigi Moutong, 2020

Kecamatan Subdistrict	Penduduk (ribu) Population (thousand)	Laju Pertumbuhan Penduduk per Tahun 2019–2020 Annual Population Growth Rate (%) 2019–2020
(1)	(2)	(3)
Sausu	21 571	...
Torue	20 094	...
Balinggi	17 311	...
Parigi	30 617	...
Parigi Selatan	23 101	...
Parigi Barat	8 295	...
Parigi Utara	6 799	...
Parigi Tengah	9 154	...
Ampibabo	22 715	...
Kasimbar	23 183	...
Toribulu	17 384	...
Siniu	9 981	...
Tinombo	20 174	...
Tinombo Selatan	27 763	...
Sidoan	14 540	...
Tomini	18 783	...
Mepanga	29 651	...
Palasa	26 096	...
Moutong	21 277	...
Bolano Lambunu	20 934	...
Taopa	13 878	...
Bolano	16 084	...
Ongka Malino	20 630	...
Parigi Moutong	440 015	...

Lanjutan Tabel/*Continued Table* 3.1.1

Kecamatan Subdistrict	Persentase Penduduk Percentage of Total Population	Kepadatan Penduduk per km² Population Density per sq.km
(1)	(4)	(5)
Sausu	4,90	53
Torue	4,57	73
Balinggi	3,93	77
Parigi	6,96	1303
Parigi Selatan	5,25	58
Parigi Barat	1,89	70
Parigi Utara	1,55	69
Parigi Tengah	2,08	122
Ampibabo	5,16	119
Kasimbar	5,27	83
Toribulu	3,95	82
Siniu	2,27	84
Tinombo	4,58	71
Tinombo Selatan	6,31	73
Sidoan	3,30	41
Tomini	4,27	87
Mepanga	6,74	143
Palasa	5,93	43
Moutong	4,84	37
Bolano Lambunu	4,76	55
Taopa	3,15	57
Bolano	3,66	98
Ongka Malino	4,69	54
Parigi Moutong	100	71

Lanjutan Tabel/*Continued Table* 3.1.1

Kecamatan Subdistrict	Rasio Jenis Kelamin Population Sex Ratio
(1)	(11)
Sausu	108
Torue	104
Balinggi	105
Parigi	102
Parigi Selatan	104
Parigi Barat	105
Parigi Utara	104
Parigi Tengah	103
Ampibabo	105
Kasimbar	105
Toribulu	106
Siniu	108
Tinombo	106
Tinombo Selatan	106
Sidoan	109
Tomini	106
Mepanga	105
Palasa	107
Moutong	104
Bolano Lambunu	107
Taopa	103
Bolano	106
Ongka Malino	108
Parigi Moutong	106

Catatan/Note: ¹ Data dari Hasil Proyeksi Penduduk Indonesia 2010–2035 (Pertengahan tahun/Juni)/Data from the result of Indonesia Population Projection 2010–2035 (mid year/June)

Sumber/Source: Dinas Kependudukan dan Pencatatan Sipil Kabupaten Parigi Moutong/Population and Civil Registration Agency Parigi Moutong

Tabel 3.1.2
Table

Jumlah Penduduk dan Rasio Jenis Kelamin Menurut Kecamatan dan Jenis Kelamin, 2020
Population and Sex Ratio by Subdistrict and Sex, 2020

Kecamatan Subdistrict	Jenis Kelamin Sex			Rasio Jenis Kelamin Sex Ratio
	Laki-laki Male	Perempuan Female	Jumlah Total	
(1)	(2)	(3)	(4)	(5)
Sausu	11 186	10 385	21 571	108
Torue	10 262	9 832	20 094	104
Balinggi	8 856	8 455	17 311	105
Parigi	15 436	15 181	30 617	102
Parigi Selatan	11 794	11 307	23 101	104
Parigi Barat	4 253	4 042	8 295	105
Parigi Utara	3 473	3 326	6 799	104
Parigi Tengah	4 639	4 515	9 154	103
Ampibabo	11 652	11 063	22 715	105
Kasimbar	11 898	11 285	23 183	105
Toribulu	8 946	8 438	17 384	106
Siniu	5 175	4 806	9 981	108
Tinombo	10 357	9 817	20 174	106
Tinombo Selatan	14 290	13 473	27 763	106
Sidoan	7 580	6 960	14 540	109
Tomini	9 643	9 140	18 783	106
Mepanga	15 218	14 433	29 651	105
Palasa	13 493	12 603	26 096	107
Moutong	10 839	10 438	21 277	104
Bolano Lambunu	10 838	10 096	20 934	107
Taopa	7 057	6 821	13 878	103
Bolano	8 279	7 805	16 084	106
Ongka Malino	10 724	9 906	20 630	108
Parigi Moutong	225 888	214 127	440 015	106

Sumber/Source: Badan Pusat Statistik Kabupaten Parigi Moutong/BPS-Statistics of Parigi Moutong Regency

Tabel 3.1.3 **Jumlah Penduduk Menurut Kelompok Umur dan Jenis Kelamin, 2020**
Table 3.1.3 **Population by Age Group and Sex, 2020**

Kecamatan Subdistrict	Jenis Kelamin (ribu) Sex (thousand)		
	Laki-laki Male	Perempuan Female	Jumlah Total
(1)	(2)	(3)	(4)
0-4	16 489	15 918	32 407
5 - 9	19 377	18 853	38 230
10 - 14	20 983	19 855	40 838
15 - 19	21 789	20 276	42 065
20 - 24	20 365	19 360	39 725
25 - 29	19 054	18 212	37 266
30 - 34	17 435	17 185	34 620
35 - 39	17 218	16 498	33 716
40 - 44	16 714	16 128	32 842
45 - 49	14 757	13 915	28 672
50 - 54	12 551	11 724	24 275
55 - 59	9 851	9 115	18 966
60 - 64	7 595	6 766	14 361
65 - 69	5 389	4 794	10 183
70 - 74	3 488	3 037	6 525
75+	2 833	2 491	5 324
Parigi Moutong	225 888	214 127	440 015

Sumber/Source: Badan Pusat Statistik Kabupaten Parigi Moutong/BPS-Statistics of Parigi Moutong Regency

**3.2 KETENAGAKERJAAN
EMPLOYMENT**

Tabel 3.2.1 Jumlah Penduduk Berumur 15 Tahun ke Atas Menurut Jenis Kegiatan Selama Seminggu yang Lalu dan Jenis Kelamin di Kabupaten Parigi Moutong, 2020
Population Aged 15 Years and Over by Type of Activity During the Previous Week and Sex in Parigi Moutong Regency, 2020

Kegiatan Utama <i>Main Activity</i>	Jenis Kelamin <i>Sex</i>		Jumlah <i>Total</i>
	Laki-laki <i>Male</i>	Perempuan <i>Female</i>	
(1)	(2)	(3)	(4)
Angkatan Kerja/<i>Economically Active</i>	163 610	97 085	260 965
Bekerja/ <i>Working</i>	159 881	93 778	253 659
Pengangguran Terbuka/ <i>Unemployment</i>	3 729	3 307	7 036
Bukan Angkatan Kerja/<i>Economically Inctive</i>	20 115	78 755	98 870
Sekolah/ <i>Attending School</i>	8 393	11 275	19 668
Mengurus Rumah Tangga/ <i>Housekeeping</i>	5 585	63 391	68 976
Lainnya/ <i>Others</i>	6 137	4 089	10 226
Jumlah/<i>Total</i>	183 725	175 840	359 565
Tingkat Partisipasi Angkatan Kerja/<i>Economically Active Participation Rate</i>	89,05	55,21	72,50
Tingkat Pengangguran/<i>Unemployment Rate</i>	2,28	3,41	2,70

Sumber/Source: Survei Angkatan Kerja Nasional Agustus 2020 / *National Labor Force Survey August 2020*

Tabel
Table 3.2.2

Penduduk Berumur 15 Tahun ke Atas Menurut Pendidikan Tertinggi yang Ditamatkan dan Jenis Kegiatan Selama Seminggu yang Lalu di Kabupaten Parigi Moutong, 2020
Population 15 Years of Age and Over by Educational Attainment and Type of Activity During the Previous Week in Parigi Moutong Regency, 2020

Pendidikan Tertinggi yang Ditamatkan ¹ <i>Educational Attainment¹</i>	Angkatan Kerja/ <i>Economically Active</i>			Persentase Bekerja terhadap Angkatan Kerja <i>Percentage of Working to Economically Active</i>
	Bekerja <i>Working</i>	Pengangguran ² <i>Unemployment²</i>	Jumlah Angkatan Kerja <i>Total of Economically Active</i>	
(1)	(2)	(3)	(4)	(5)
0	137 460	3 243	140 703	97,70
1	41 917	827	42 744	98,07
2	53 151	2 544	55 695	95,43
3	21 131	422	21 553	98,04
Jumlah/Total	253 659	7 036	260 695	97,30

Lanjutan Tabel/*Continued Table* 3.2.2

Pendidikan Tertinggi yang Ditamatkan ¹ <i>Educational Attainment ¹</i>	Bukan Angkatan Kerja <i>Not Economically Active</i>	Jumlah Total	Persentase Angkatan Kerja terhadap Penduduk Usia Kerja <i>Percentage of Economically Active to Working Age Population</i>
(1)	(6)	(7)	(8)
0	51 005	19 1708	73,39
1	27 680	70 424	60,70
2	19 560	75 255	74,01
3	625	22 178	97,18
Jumlah/Total	98 870	359 565	72,50

Catatan/Note: ¹ 0. ≤ Sekolah Dasar (SD)/≤ *Primary School*
 1. Sekolah Menengah Pertama/*Junior High School*
 2. Sekolah Menengah Atas/*Senior High School*
 3. Perguruan Tinggi/*Collage*
² 1. Mencari pekerjaan/*Looking for work*
 2. Mempersiapkan usaha/*Establishing a new business/firm*
 3. Merasa tidak mungkin mendapat pekerjaan/*Hopeless of job*
 4. Sudah punya pekerjaan tetapi belum mulai bekerja/*Have a job in future start*

Sumber/Source: BPS, Survei Angkatan Kerja Nasional (Sakernas) Agustus/BPS-Statistics Indonesia, August National Labor Force Survey

Tabel
Table 3.2.3

Jumlah Penduduk Berumur 15 Tahun ke Atas yang Bekerja Selama Seminggu yang Lalu Menurut Status Pekerjaan Utama dan Jenis Kelamin di Kabupaten Parigi Moutong, 2020

Population Aged 15 Years and Over Who Work During the Previous Week by Main Employment Status and Sex in Parigi Moutong Regency, 2020

Status Pekerjaan Utama <i>Main Employment Status</i>	Jenis Kelamin <i>Sex</i>		Jumlah <i>Total</i>
	Laki-laki <i>Male</i>	Perempuan <i>Female</i>	
(1)	(2)	(3)	(4)
Berusaha sendiri/ <i>Own account worker</i>	25419	10136	35555
Berusaha dibantu buruh tidak tetap/ buruh tak dibayar/ <i>Employer assisted by temporary worker/unpaid worker</i>	55274	17864	73138
Berusaha dibantu buruh tetap/buruh dibayar/ <i>Employer assisted by permanent worker/paid worker</i>	5028	816	5844
Buruh/Karyawan/Pegawai/ <i>Regular Employee</i>	26127	19705	45832
Pekerja Bebas/ <i>Regular Employee</i>	30513	5869	36382
Pekerja keluarga/tak dibayar/ <i>Family worker/unpaid worker</i>	17520	39388	56908
Jumlah/Total	159 881	93 778	253 659

Sumber/Source: Survei Angkatan Kerja Nasional Agustus 2020 / *National Labor Force Survey August 2020*

Tabel
Table 3.2.4

Jumlah Penduduk Berumur 15 Tahun ke Atas yang Bekerja Selama Seminggu yang Lalu Menurut Lapangan Pekerjaan Utama dan Jenis Kelamin di Kabupaten Parigi Moutong, 2020
Population Aged 15 Years and Over Who Work During the Previous Week by Main Industry and Sex in Parigi Moutong Regency, 2020

Lapangan Pekerjaan Utama <i>Main Industry</i>	Jenis Kelamin <i>Sex</i>		
	Laki-laki <i>Male</i>	Perempuan <i>Female</i>	Jumlah <i>Total</i>
(1)	(2)	(3)	(4)
Pertanian/ <i>Agriculture</i>	103 147	43 831	146 978
Manufaktur/ <i>Manufacture</i>	25 660	6 919	32 579
Jasa/ <i>Service</i>	31 074	43 028	74 102
Jumlah/<i>Total</i>	159 881	93 778	253 659

Sumber/Source: Survei Angkatan Kerja Nasional Agustus 2020 / *National Labor Force Survey August 2020*

Tabel
Table 3.2.5

Jumlah Pencari Kerja Terdaftar, Lowongan Kerja Terdaftar, dan Penempatan/Pemenuhan Tenaga Kerja menurut Kecamatan dan Jenis Kelamin di Kabupaten Parigi Moutong, 2020
Number of Registered Job Seekers, Registered Job Vacancies, and Worker Placement/Fulfillment by Subdistrict and Sex in Parigi Moutong Regency, 2020

Kecamatan Subdistrict	Pencari Kerja Terdaftar Registered Job Seekers		
	Laki-laki Male	Perempuan Female	Jumlah Total
(1)	(2)	(3)	(4)
Sausu	65	24	89
Torue	55	10	65
Balinggi	46	22	68
Parigi	32	12	44
Parigi Selatan	12	5	17
Parigi Barat	10	7	17
Parigi Utara	5	0	5
Parigi Tengah	0	5	5
Ampibabo	5	0	5
Kasimbar	7	3	10
Toribulu	10	4	14
Siniu	5	0	5
Tinombo	15	0	15
Tinombo Selatan	7	0	7
Sidoan	0	5	5
Tomini	0	8	8
Mepanga	0	0	0
Palasa	5	0	5
Moutong	6	0	6
Bolano Lambunu	0	9	9
Taopa	7	0	7
Bolano	0	0	0
Ongka Malino	0	0	0
Parigi Moutong	292	114	406

Lanjutan Tabel/*Continued Table* 3.2.5

Kecamatan <i>Subdistrict</i>	Lowongan Kerja Terdaftar <i>Registered Job Vacancies</i>		
	Laki-laki <i>Male</i>	Perempuan <i>Female</i>	Jumlah <i>Total</i>
(1)	(2)	(3)	(4)
Sausu
Torue
Balinggi
Parigi
Parigi Selatan
Parigi Barat
Parigi Utara
Parigi Tengah
Ampibabo
Kasimbar
Toribulu
Siniu
Tinombo
Tinombo Selatan
Sidoan
Tomini
Mepanga
Palasa
Moutong
Bolano Lambunu
Taopa
Bolano
Ongka Malino
Parigi Moutong

Lanjutan Tabel/Continued Table 3.2.5

Kecamatan Subdistrict	Penempatan/Pemenuhan Tenaga Kerja Worker Placemnet/Fulfillment		
	Laki-laki Male	Perempuan Female	Jumlah Total
(1)	(2)	(3)	(4)
Sausu	10	10	20
Torue	3	4	7
Balinggi	7	11	18
Parigi	5	7	12
Parigi Selatan	3	2	5
Parigi Barat	2	3	5
Parigi Utara	0	0	0
Parigi Tengah	0	0	0
Ampibabo	0	0	0
Kasimbar	0	1	1
Toribulu	3	1	4
Siniu	0	0	0
Tinombo	0	0	0
Tinombo Selatan	0	0	0
Sidoan	0	1	1
Tomini	0	2	2
Mepanga	0	0	0
Palasa	0	0	0
Moutong	0	0	0
Bolano Lambunu	0	5	5
Taopa	0	0	0
Bolano	0	0	0
Ongka Malino	0	0	0
Parigi Moutong	33	47	80

Sumber/Source: Dinas Tenaga Kerja dan Transmigrasi Kabupaten Parigi Moutong/Department of Manpower and Transmigration of Parigi Moutong Regency

BAB 4
CHAPT 4

**SOSIAL DAN
KESEJAHTERAAN RAKYAT**
POPULATION AND EMPLOYMENT



Garis

Kemiskinan 2020

444.258 rupiah/kapita/bulan

Persentase Penduduk

Miskin 15,85 %

PENJELASAN TEKNIS

1. Tidak/belum sekolah adalah mereka yang tidak pernah atau belum pernah terdaftar dan tidak pernah atau belum pernah aktif mengikuti pendidikan di suatu jenjang pendidikan formal. Termasuk juga yang tamat/belum tamat taman kanak-kanak tetapi tidak melanjutkan ke sekolah dasar.
2. Masih bersekolah adalah mereka yang terdaftar dan aktif mengikuti pendidikan formal dan nonformal (Paket A, B, atau C), baik pendidikan dasar, menengah maupun pendidikan tinggi. Bagi mahasiswa yang sedang cuti dianggap masih bersekolah.
3. Tidak bersekolah lagi adalah mereka yang pernah terdaftar dan aktif mengikuti pendidikan di suatu jenjang pendidikan formal dan nonformal (Paket A, B, atau C), tetapi pada saat pencacahan tidak lagi terdaftar dan tidak aktif mengikuti pendidikan.
4. Tamat sekolah adalah menyelesaikan pelajaran yang ditandai dengan lulus ujian akhir pada kelas atau tingkat terakhir suatu jenjang pendidikan di sekolah negeri maupun swasta dengan mendapatkan tanda tamat belajar/ijazah. Seseorang yang belum mengikuti pelajaran pada kelas tertinggi tetapi telah

TECHNICAL NOTES

1. *Not/never attending school is someone who has never attended or never been registered in a formal education, such as primary, secondary, and tertiary education. Those who just completed kindergarten are considered as never attended school.*
2. *Attending school is someone who is currently attending primary, secondary, or tertiary education, including package A, package B, or package C. College student who postpones his/her study is considered as attending school.*
3. *Not attending school anymore is someone who had enrolled and participated in formal and non-formal education in the past including package A, package B, or package C, but currently does not attend school.*
4. *Completed particular level of education is someone who has completed particular level of education in private or public school and accepting graduation certificate. Someone who has never attended the highest grade but passed the final exam is considered as completed particular level of education.*

mengikuti ujian akhir dan lulus dianggap tamat sekolah.

5. Angka Partisipasi Murni (APM) adalah Proporsi anak sekolah pada satu kelompok usia tertentu yang bersekolah pada jenjang yang sesuai dengan kelompok usianya.
 6. Angka Partisipasi Kasar (APK) adalah Proporsi anak sekolah pada suatu jenjang tertentu dalam kelompok usia yang sesuai dengan jenjang pendidikan tersebut
 7. Dapat membaca dan menulis artinya dapat membaca dan menulis kata-kata/kalimat sederhana dengan suatu aksara tertentu.
 8. Jalur Pendidikan di Indonesia terdiri atas 1) pendidikan formal, 2) pendidikan nonformal, dan 3) pendidikan informal yang ketiganya dapat saling melengkapi dan memperkaya (Undang-Undang No. 20 Tahun 2003 tentang Sistem Pendidikan Nasional).
 9. Jenjang Pendidikan Formal terdiri atas pendidikan dasar, pendidikan menengah, dan pendidikan tinggi. Jenis pendidikan yang diajarkan mencakup pendidikan umum, kejuruan, akademik, profesi, vokasi, keagamaan, dan khusus.
 - Pendidikan Dasar berbentuk
5. *Net Enrollment Rate (NER) is the proportion of school children at a particular age group who attend school on a level appropriate to the age group.*
 6. *Gross Enrollment Rate is the proportion of school children at a certain level in the age group that corresponds to the education level.*
 7. *Able to read and write is the ability to read and write at least a simple sentence in any letter of alphabets.*
 8. *The Education System in Indonesia consists of 1) formal education, 2) non-formal education, and 3) informal education that all three can be complementary and enriching (Law No. 20 Year 2003 about The National Education System).*
 9. *The Formal Education Level consists of primary education, secondary education, and high education. The kind of education that taught consists of general education, vocational, academic, professional, religious, and specific education.*
 - *The Primary Education consists of Elementary School and Islamic*

Sekolah Dasar (SD) dan Madrasah Ibtidaiyah (MI) atau bentuk lain yang sederajat serta Sekolah Menengah Pertama (SMP) dan Madrasah Tsanawiyah (MTs), atau bentuk lain yang sederajat.

- Pendidikan Menengah berbentuk Sekolah Menengah Atas (SMA), Madrasah Aliyah (MA), Sekolah Menengah Kejuruan (SMK), dan Madrasah Aliyah Kejuruan (MAK), atau bentuk lain yang sederajat.
- Pendidikan Tinggi merupakan jenjang pendidikan setelah pendidikan menengah yang mencakup program pendidikan diploma, sarjana, magister, spesialis, dan doktor yang diselenggarakan oleh perguruan tinggi. Perguruan tinggi dapat berbentuk akademi, politeknik, sekolah tinggi, institut, atau universitas.

10. Rumah Sakit adalah tempat pemeriksaan dan perawatan kesehatan, biasanya berada di bawah pengawasan dokter/tenaga medis, yang melayani penderita yang sakit untuk berobat rawat jalan atau rawat inap.

11. Rumah Sakit Bersalin adalah rumah sakit khusus untuk persalinan, dilengkapi pelayanan spesialis pemeriksaan kehamilan, persalinan, rawat inap dan rawat

Elementary School or other equivalent forms and Junior High School and MTs, or other equivalent forms.

- *The Secondary Education consists of the senior high school, MA, Vocational School, and Vocational Madrasah Aliyah, or other equivalent forms.*
- *The High Education consists of the education level after the secondary education that consists of diplomas, bachelor, master, specialist, and doctoral degrees that are held by the college. The colleges can be academy, polytechnic, high school, institute, or university.*

10. *Hospital is a place for health check, usually controlled/supervised by doctors/medical personnel to serve the ill patients to get outpatient or inpatient treatment services.*

11. *Maternity Hospital is a specialized hospital for childbirth, has specialist inspection service to pregnancy, childbirth, hospitalization and outpatient for*

jalan ibu dan anak yang berada di bawah pengawasan dokter spesialis kandungan.

12. Rumah Bersalin adalah sarana pelayanan kesehatan dengan izin sebagai rumah bersalin, dilengkapi pelayanan pemeriksaan kehamilan, persalinan serta pemeriksaan ibu dan anak yang berada di bawah pengawasan bidan senior.
13. Poliklinik adalah sarana kesehatan yang dipakai untuk pelayanan berobat jalan, biasanya berada di bawah pengawasan dokter/tenaga medis.
14. Puskesmas (Pusat Kesehatan Masyarakat) adalah unit pelaksana teknis dinas kesehatan kabupaten/ kota yang mempunyai fungsi utama sebagai penyelenggara pelayanan kesehatan tingkat pertama. Wilayah kerja puskesmas maksimal adalah satu kecamatan dan untuk dapat menjangkau wilayah kerjanya, puskesmas mempunyai jaringan pelayanan yang meliputi unit Puskesmas Pembantu (Pustu), unit Puskesmas Keliling (Puskel), dan unit bidan desa/komunitas (Peraturan Menteri Kesehatan RI No. 75 Tahun 2015 Tentang Pusat Kesehatan Masyarakat).
15. Apotek adalah suatu tempat tertentu yang digunakan untuk melakukan pekerjaan

mothers and children that is under the supervision of an obstetrician.

12. *Maternity House is health care facility with a license as a maternity house, equipped with prenatal care, childbirth and examination of mothers and children which is under the supervision of a senior midwife.*
13. *Polyclinic is a health facility in which to get outpatient services, usually under the control of doctor/ medical personnel.*
14. *Public Health Center is technical implementation unit of regency health department that have the primary function as a first-level health care providers. The working area standard of public health center is one district and to reach their working areas, public health centers have a service network covering subsidiary of public health center, mobile public health center units, and midwife units (Regulation of the Minister of Health of Indonesia Number 75 Year 2015 about Public Health Center).*
15. *Pharmacy is a specific place that is used for pharmaceutical jobs, and distribution/sale of drugs/*

kefarmasian, dan penyaluran/ penjualan obat atau bahan farmasi dan persediaan kesehatan lainnya kepada masyarakat yang dikelola oleh tenaga apoteker (Peraturan Menteri Kesehatan RI No. 1332 Tahun 2002 Tentang Perubahan Atas Peraturan Menteri Kesehatan RI No. 922/MENKES/PER/X/1993 Tentang Ketentuan dan Tata Cara Pemberian Izin Apotek).

16. Imunisasi adalah memasukkan kuman atau racun penyakit tertentu yang sudah dilemahkan (vaksin) ke dalam tubuh dengan cara disuntik atau diminum (diteteskan dalam mulut) dengan maksud agar terjadi kekebalan tubuh terhadap penyakit tersebut.
 17. BCG (*Bacillus Calmette Guerin*) merupakan vaksinasi untuk mencegah penyakit TBC, diberikan pada bayi baru lahir atau anak, dengan suntikan pada kulit pangkal lengan atas. Bekas suntikan kemudian akan membentuk tonjolan kecil jaringan parut pada kulit lengan atas. Suntikan BCG diberikan kepada anak sebanyak 1 kali.
 18. DPT (*Difteri, Pertusis, Tetanus*) merupakan vaksin untuk mencegah penyakit Difteri, Pertusis, dan Tetanus yang diberikan pada bayi berumur 3 bulan ke atas, dengan suntikan pada paha, diulang 1 bulan dan
16. *Immunization is putting enervated microbe of a certain disease into human body by injection or drinking (dropping into mouth) to make the body immune to that disease.*
 17. *BCG (Bacillus Calmette Guerin) is a vaccine to prevent TBC disease, given to newborns or children, by injection at the base of the skin of the upper arm. Injection site will form little bumps of scar tissue in the skin of the upper arm. BCG injections given to children 1 times.*
 18. *DPT (Diphtheria, Pertussis, Tetanus) is a vaccine to prevent the diphtheria, pertussis, and tetanus disease, given to infants aged 3 months and above, with a shot in the thigh, repeated one month and two months later, so that*

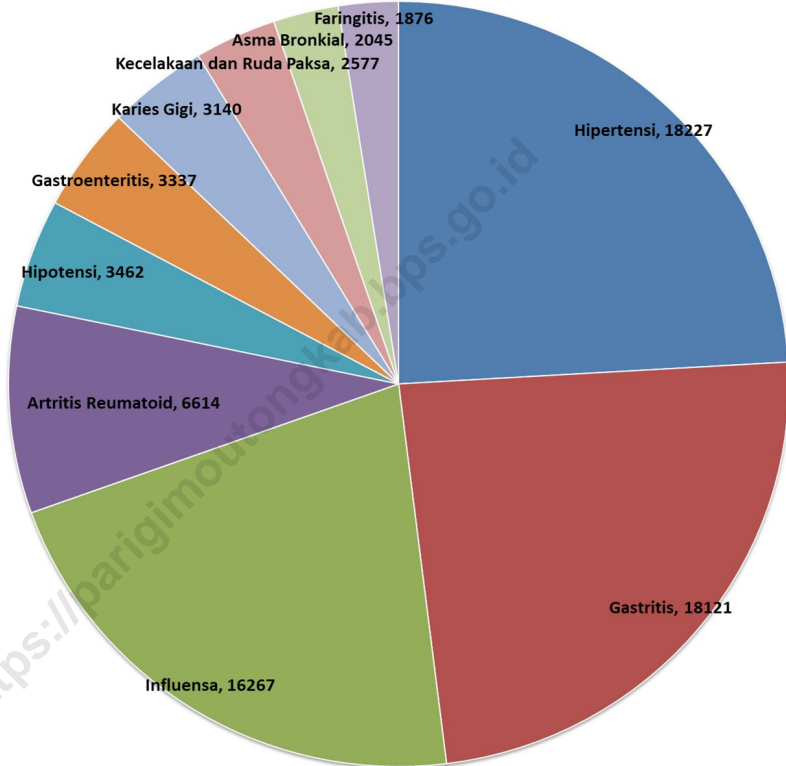
- 2 bulan kemudian, sehingga suntikan imunisasi DPT lengkap pada balita berjumlah 3 kali (kadang-kadang selang waktu antar suntikan bisa lebih dari 1 bulan).
19. Peristiwa tindak pidana yang dilaporkan ialah setiap peristiwa yang diterima kepolisian dari laporan masyarakat, atau peristiwa dimana pelakunya tertangkap tangan oleh kepolisian.
20. Jumlah tindak pidana menggambarkan jumlah kasus tindak pidana yang terjadi pada kurun waktu tertentu.
21. Resiko penduduk terjadi tindak pidana per 100.000 penduduk. Resiko penduduk terjadi tindak pidana per 100.000 penduduk mengindikasikan peluang penduduk berisiko terkena tindak pidana. Biasanya dinyatakan dalam setiap 100.000 penduduk.
22. Selang waktu terjadi tindak pidana tahun t mengindikasikan selang waktu terjadinya satu tindak kejahatan dengan kejahatan yang lain.
23. Persentase penyelesaian peristiwa tindak pidana menyatakan persentase penyelesaian tindak pidana oleh polisi. Suatu tindak pidana dinyatakan sebagai kasus yang selesai di tingkat kepolisian, apabila:
- the complete DPT immunization shots at toddler totaling 3 times (sometimes the time interval between injections can be more than 1 month).*
19. *Reported crime incidence includes all criminal cases reported and received by police office, and all crimes caught by police.*
20. *Crime total refers to the number of criminal cases occurring during a given period.*
21. *Crime rate indicates the probability of population exposed to risk of crime, expressed in every 100,000 people.*
22. *Crime clock indicates the time interval of occurrence between one crime to another crime.*
23. *Crime clearance rate refers to percentage of crime clearance by police. A criminal case is categorized as a cleared case by police, if:*

- berkas perkaranya sudah siap untuk diserahkan atau telah diserahkan kepada kejaksaan;
 - dalam hal delik aduan, pengaduannya dicabut dalam tenggang waktu yang telah ditentukan menurut undang-undang;
 - telah diselesaikan oleh kepolisian berdasarkan azas plichtmatigheid (kewajiban berdasarkan kewenangan hukum);
 - kasus yang dimaksud tidak termasuk kompetensi kepolisian
 - tersangka meninggal dunia;
 - kasus kadaluwarsa.
- *All documents are ready to submit or already submitted to justice court;*
 - *In the case of attense that warrants complaint, the complaint was withdraw within a given period state in the law;*
 - *The case was cleared by police based on the principle of plichtmatigheid (obligation on the basis of law outhority);*
 - *The case was not the responsibility of police office;*
 - *The suspect died;*
 - *The case was out of date.*
24. Untuk mengukur kemiskinan, BPS menggunakan konsep kemampuan memenuhi kebutuhan dasar (basic needs approach). Dengan pendekatan ini, kemiskinan dipandang sebagai ketidakmampuan dari sisi ekonomi untuk memenuhi kebutuhan dasar makanan dan bukan makanan yang diukur dari sisi pengeluaran. Metode yang digunakan adalah menghitung Garis Kemiskinan (GK), yang terdiri dari dua komponen yaitu Garis Kemiskinan Makanan (GKM) dan Garis Kemiskinan Non-Makanan (GKNM). Penghitungan Garis Kemiskinan dilakukan secara terpisah untuk daerah perkotaan dan perdesaan.
24. *To measure poverty, BPS-Statistics Indonesia has used the concept of basic needs approach. Therefore, poverty is viewed as economic inability to fulfill food and non-food basic needs which are measured by consumption/expenditure. The method used is calculating poverty line, which consists of two components that are Food Poverty Line (FPL) and Non-Food Poverty Line (NFPL). The poverty line was calculated separately for urban and rural areas.*

25. Penduduk miskin adalah penduduk yang memiliki rata-rata pengeluaran per kapita per bulan di bawah Garis Kemiskinan.
26. Garis Kemiskinan Makanan (GKM) merupakan nilai pengeluaran kebutuhan minimum makanan yang disetarakan dengan 2.100 kkalori per kapita per hari. Garis Kemiskinan Non-Makanan (GKNM) adalah kebutuhan minimum untuk perumahan, sandang, pendidikan, kesehatan, dan kebutuhan dasar lainnya.
25. *A person whose expenditure per capita per month is below the poverty line is considered to be poor.*
26. *The Food Poverty Line refers to the daily minimum requirement of 2,100 kcal per capita per day. The Non-Food Poverty Line refers to the minimum requirement for household necessities for clothing, education, health, and other basic individual needs.*

Gambar 4.1
Figures

**Jumlah Kasus 10 Penyakit Terbanyak di Kabupaten
Parigi Moutong, 2020**
*Number of Cases of the 10 Most Disease in Parigi
Moutong Regency, 2020*



Sumber/Source: Dinas Kesehatan Kabupaten Parigi Moutong/Regional Office of Health Department of Parigi Moutong Regency

4.1 PENDIDIKAN EDUCATION

Tabel
Table 4.1.1

Jumlah Sekolah, Guru, dan Murid Taman Kanak-Kanak (TK) di Bawah Kementerian Pendidikan dan Kebudayaan Menurut Kecamatan di Kabupaten Parigi Moutong, 2019/2020 dan 2020/2021
Number of Schools, Teachers, and Pupils in Kindergarten Under The Ministry of Education and Culture by Subdistrict in Parigi Moutong Regency, 2019/2020 and 2020/2021

Kecamatan Subdistrict	Sekolah/Schools					
	Negeri/Public		Swasta/Private		Jumlah/Total	
	2019/2020	2020/2021	2019/2020	2020/2021	2019/2020	2020/2021
(1)	(2)	(3)	(4)	(5)	(6)	(7)
Sausu	1	1	18	16	19	17
Torue	-	0	14	14	14	14
Balinggi	-	0	13	13	13	13
Parigi	1	1	24	24	25	25
Parigi Selatan	-	0	19	19	19	19
Parigi Barat	-	0	6	5	6	5
Parigi Utara	-	0	10	10	10	10
Parigi Tengah	1	1	7	7	8	8
Ampibabo	1	1	25	25	26	26
Kasimbar	1	1	20	19	21	20
Toribulu	-	0	13	13	13	13
Siniu	-	0	12	12	12	12
Tinombo	1	1	1	1	2	2
Tinombo Selatan	-	0	11	12	11	12
Sidoan	-	0	6	6	6	6
Tomini	-	0	5	4	5	4
Mepanga	-	0	16	16	16	16
Palasa	-	0	5	6	5	6
Moutong	-	0	9	9	9	9
Bolano Lambunu	-	0	12	14	12	14
Taopa	-	0	10	10	10	10
Bolano	-	0	12	11	12	11
Ongka Malino	-	0	14	14	14	14
Parigi Moutong	6	6	282	280	288	286

Lanjutan Tabel/*Continued Table* 4.1.1

Kecamatan Subdistrict	Guru ¹ /Teachers ¹					
	Negeri/Public		Swasta/Private		Jumlah/Total	
	2019/2020	2020/2021	2019/2020	2020/2021	2019/2020	2020/2021
(1)	(8)	(9)	(10)	(11)	(12)	(13)
Sausu	4	4	48	47	52	51
Torue	-	-	47	46	47	46
Balinggi	-	-	33	35	33	35
Parigi	16	13	115	115	131	128
Parigi Selatan	-	-	50	51	50	51
Parigi Barat	-	-	18	17	18	17
Parigi Utara	-	-	43	48	43	48
Parigi Tengah	5	6	32	30	37	36
Ampibabo	3	3	78	81	81	84
Kasimbar	2	4	66	64	68	68
Toribulu	-	-	44	46	44	46
Siniu	-	-	37	36	37	36
Tinombo	4	4	5	3	9	7
Tinombo Selatan	-	-	28	37	28	37
Sidoan	-	-	23	21	23	21
Tomini	-	-	18	14	18	14
Mepanga	-	-	69	86	69	86
Palasa	-	-	21	28	21	28
Moutong	-	-	24	25	24	25
Bolano Lambunu	-	-	35	42	35	42
Taopa	-	-	12	19	12	19
Bolano	-	-	42	42	42	42
Ongka Malino	-	-	53	53	53	53
Parigi Moutong	34	34	941	986	975	1 020

Lanjutan Tabel/Continued Table 4.1.1

Kecamatan Subdistrict	Murid ¹ /Students ¹					
	Negeri/Public		Swasta/Private		Jumlah/Total	
	2019/2020	2020/2021	2019/2020	2020/2021	2019/2020	2020/2021
(1)	(8)	(9)	(10)	(11)	(12)	(13)
Sausu	34	42	399	634	433	676
Torue	-	-	478	724	478	724
Balinggi	-	-	354	654	354	654
Parigi	125	109	1 074	1 201	1 199	1 310
Parigi Selatan	-	-	487	781	487	781
Parigi Barat	-	-	226	242	226	242
Parigi Utara	-	-	358	502	358	502
Parigi Tengah	40	51	263	246	303	297
Ampibabo	42	47	785	1 020	827	1 067
Kasimbar	14	63	854	1 047	868	1 110
Toribulu	-	-	667	882	667	882
Siniu	-	-	381	562	381	562
Tinombo	51	90	41	20	92	110
Tinombo Selatan	-	-	478	853	478	853
Sidoan	-	-	355	497	355	497
Tomini	-	-	203	253	203	253
Mepanga	-	-	1 030	1 763	1 030	1 763
Palasa	-	-	359	485	359	485
Moutong	-	-	356	444	356	444
Bolano Lambunu	-	-	643	837	643	837
Taopa	-	-	321	714	321	714
Bolano	-	-	560	725	560	725
Ongka Malino	-	-	795	1 075	795	1 075
Parigi Moutong	306	402	11 467	16 161	11 773	16 563

Catatan/Note: ¹ Jumlah guru termasuk kepala sekolah dan guru/The total of teachers including headmaster and teacher

Sumber/Source: Dinas Pendidikan dan Kebudayaan Kabupaten Parigi Moutong, Data Semester Ganjil/Ministry of Educations and Culture of Parigi Moutong Regency, Odd Semester Data

Tabel
Table 4.1.2

**Jumlah Sekolah, Guru, dan Murid Raudatul Athfal (RA)
di Bawah Kementerian Agama Menurut Kecamatan
di Kabupaten Parigi Moutong, 2019/2020 dan
2020/2021**
*Number of Schools, Teachers, and Pupils in Raudatul Athfal
(RA) Under The Ministry of Religious Affairs by Subdistrict in
Parigi Moutong Regency, 2019/2020 and 2020/2021*

Kecamatan Subdistrict	Sekolah/Schools					
	Sekolah/Schools		Guru/Teachers		Murid/Pupils	
	2019/2020	2020/2021	2019/2020	2020/2021	2019/2020	2020/2021
(1)	(2)	(3)	(4)	(5)	(6)	(7)
Sausu	1	1	3	4	32	38
Torue	-	-	-	-	-	-
Balinggi	-	-	-	-	-	-
Parigi	-	-	-	-	-	-
Parigi Selatan	2	2	6	4	88	43
Parigi Barat	-	-	-	-	-	-
Parigi Utara	-	-	-	-	-	-
Parigi Tengah	-	-	-	-	-	-
Ampibabo	-	-	-	-	-	-
Kasimbar	-	-	-	-	-	-
Toribulu	-	-	-	-	-	-
Siniu	-	-	-	-	-	-
Tinombo	-	-	-	-	-	-
Tinombo Selatan	-	-	-	-	-	-
Sidoan	-	-	-	-	-	-
Tomini	-	-	-	-	-	-
Mepanga	3	3	15	15	202	180
Palasa	-	-	-	-	-	-
Moutong	1	-	3	-	22	-
Bolano Lambunu	-	-	-	-	-	-
Taopa	-	-	-	-	-	-
Bolano	1	1	6	4	23	29
Ongka Malino	1	-	5	-	58	-
Parigi Moutong	9	7	38	27	425	290

Sumber/Source: Kantor Kementerian Agama Parigi Moutong, Data Semester Ganjil/Ministry of Religions Affairs in Parigi Moutong Regency, Odd Semester Data

Tabel
Table 4.1.3

**Jumlah Sekolah, Guru, dan Murid Sekolah Dasar (SD)
di Bawah Kementerian Pendidikan dan Kebudayaan
Menurut Kecamatan di Kabupaten Parigi Moutong,
2019/2020 dan 2020/2021**

**Number of Schools, Teachers, and Pupils in Primary Schools
Under The Ministry of Education and Culture by Subdistrict
in Parigi Moutong Regency, 2019/2020 and 2020/2021**

Kecamatan Subdistrict	Sekolah/Schools					
	Negeri/Public		Swasta/Private		Jumlah/Total	
	2019/2020	2020/2021	2019/2020	2020/2021	2019/2020	2020/2021
(1)	(2)	(3)	(4)	(5)	(6)	(7)
Sausu	16	16	-	-	16	16
Torue	11	11	1	1	12	12
Balinggi	14	14	-	-	14	14
Parigi	14	14	5	5	19	19
Parigi Selatan	16	16	1	1	17	17
Parigi Barat	8	8	-	-	8	8
Parigi Utara	9	9	-	-	9	9
Parigi Tengah	7	7	1	1	8	8
Ampibabo	22	22	4	4	26	26
Kasimbar	22	22	2	2	24	24
Toribulu	17	17	4	4	21	21
Siniu	8	8	1	1	9	9
Tinombo	30	30	2	2	32	32
Tinombo Selatan	30	30	1	1	31	31
Sidoan	16	16	1	1	17	17
Tomini	22	22	-	-	22	22
Mepanga	17	17	-	-	17	17
Palasa	36	36	1	1	37	37
Moutong	18	18	-	-	18	18
Bolano Lambunu	19	19	-	-	19	19
Taopa	9	9	1	1	10	10
Bolano	16	16	-	-	16	16
Ongka Malino	19	19	1	1	20	20
Parigi Moutong	396	396	26	26	422	422

Lanjutan Tabel/*Continued Table* 4.1.3

Kecamatan Subdistrict	Guru ¹ /Teachers ¹					
	Negeri/Public		Swasta/Private		Jumlah/Total	
	2019/2020	2020/2021	2019/2020	2020/2021	2019/2020	2020/2021
(1)	(8)	(9)	(10)	(11)	(12)	(13)
Sausu	165	174	-	-	165	174
Torue	127	132	10	10	137	142
Balinggi	132	140	-	-	132	140
Parigi	185	196	32	53	217	249
Parigi Selatan	166	168	7	7	173	175
Parigi Barat	73	74	-	-	73	74
Parigi Utara	76	78	-	-	76	78
Parigi Tengah	62	69	9	9	71	78
Ampibabo	203	204	29	30	232	234
Kasimbar	179	183	18	18	197	201
Toribulu	137	136	25	24	162	160
Siniu	71	77	8	9	79	86
Tinombo	220	223	17	16	237	239
Tinombo Selatan	215	231	5	6	220	237
Sidoan	111	112	4	4	115	116
Tomini	164	164	-	-	164	164
Mepanga	150	159	-	-	150	159
Palasa	274	288	7	7	281	295
Moutong	154	164	-	-	154	164
Bolano Lambunu	161	166	-	-	161	166
Taopa	80	78	8	7	88	85
Bolano	123	129	-	-	123	129
Ongka Malino	144	146	5	-	149	146
Parigi Moutong	3 372	3 491	184	200	3 556	3 691

Lanjutan Tabel/Continued Table 4.1.3

Kecamatan Subdistrict	Murid ¹ /Students ¹					
	Negeri/Public		Swasta/Private		Jumlah/Total	
	2019/2020	2020/2021	2019/2020	2020/2021	2019/2020	2020/2021
(1)	(8)	(9)	(10)	(11)	(12)	(13)
Sausu	1 674	1 624	-	-	1 674	1 624
Torue	1 831	1 794	171	154	2 002	1 948
Balinggi	1 617	1 531	-	-	1 617	1 531
Parigi	3 188	2 990	531	560	3 719	3 550
Parigi Selatan	2 079	2 003	36	32	2 115	2 035
Parigi Barat	859	819	-	-	859	819
Parigi Utara	780	806	-	-	780	806
Parigi Tengah	917	817	157	156	1 074	973
Ampibabo	2 518	2 300	272	270	2 790	2 570
Kasimbar	2 435	2 365	227	225	2 662	2 590
Toribulu	1 794	1 696	173	155	1 967	1 851
Siniu	951	944	65	56	1 016	1 000
Tinombo	3 133	2 936	510	376	3 643	3 312
Tinombo Selatan	2 960	2 815	110	59	3 070	2 874
Sidoan	1 732	1 660	83	92	1 815	1 752
Tomini	2 965	2 875	-	-	2 965	2 875
Mepanga	3 106	3 006	-	-	3 106	3 006
Palasa	4 689	4 577	83	85	4 772	4 662
Moutong	2 747	2 693	-	-	2 747	2 693
Bolano Lambunu	2 460	2 340	-	-	2 460	2 340
Taopa	1 283	1 256	72	69	1 355	1 325
Bolano	1 764	1 687	-	-	1 764	1 687
Ongka Malino	2 160	2 110	46	62	2 206	2 172
Parigi Moutong	49 642	47 644	2 536	2 351	52 178	49 995

Catatan/Note: ¹ Jumlah guru termasuk kepala sekolah dan guru/The total of teachers including headmaster and teacher

Sumber/Source: Kementerian Pendidikan dan Kebudayaan, Data Semester Ganjil/Ministry of Educations and Culture, Odd Semester Data

Tabel
Table 4.1.4**Jumlah Sekolah, Guru, dan Murid Madrasah Ibtidaiyah (MI) di Bawah Kementerian Agama Menurut Kecamatan Menurut Kecamatan di Kabupaten Parigi Moutong, 2019/2020 dan 2020/2021****Number of Schools, Teachers, and Pupils in Madrasah Ibtidaiyah (MI) Under The Ministry of Religious Affairs by Subdistrict in Parigi Moutong Regency, 2019/2020 and 2020/2021**

Kecamatan Subdistrict	Sekolah/Schools					
	Negeri/Public		Swasta/Private		Jumlah/Total	
	2019/2020	2020/2021	2019/2020	2020/2021	2019/2020	2020/2021
(1)	(2)	(3)	(4)	(5)	(6)	(7)
Sausu	1	1	1	1	2	2
Torue	-	-	-	-	-	-
Balinggi	-	-	-	-	-	-
Parigi	-	-	3	1	3	1
Parigi Selatan	-	-	-	2	-	2
Parigi Barat	-	-	-	-	-	-
Parigi Utara	-	-	-	-	-	-
Parigi Tengah	1	-	3	-	4	-
Ampibabo	1	-	5	1	6	1
Kasimbar	-	-	1	5	1	5
Toribulu	-	1	-	-	-	1
Siniu	-	-	-	1	-	1
Tinombo	-	-	11	-	11	-
Tinombo Selatan	-	-	-	9	-	9
Sidoan	-	-	-	1	-	1
Tomini	-	-	5	1	5	1
Mepanga	-	-	4	8	4	8
Palasa	-	-	-	-	-	-
Moutong	-	-	-	1	-	1
Bolano Lambunu	-	-	-	1	-	1
Taopa	-	-	1	2	1	2
Bolano	-	-	1	1	1	1
Ongka Malino	-	1	1	1	1	2
Parigi Moutong	3		36	36	39	39

Lanjutan Tabel/Continued Table 4.1.4

Kecamatan Subdistrict	Guru ¹ /Teachers ¹					
	Negeri/Public		Swasta/Private		Jumlah/Total	
	2019/2020	2020/2021	2019/2020	2020/2021	2019/2020	2020/2021
(1)	(8)	(9)	(10)	(11)	(12)	(13)
Sausu	38	25	8	9	46	34
Torue	-	-	-	-	-	-
Balinggi	-	-	-	-	-	-
Parigi	-	-	27	10	27	10
Parigi Selatan	-	-	-	21	-	21
Parigi Barat	-	-	-	-	-	-
Parigi Utara	-	-	-	-	-	-
Parigi Tengah	15	-	27	-	42	-
Ampibabo	10	-	31	7	41	7
Kasimbar	-	-	10	37	10	37
Toribulu	-	10	-	-	-	10
Siniu	-	-	-	8	-	8
Tinombo	-	-	89	-	89	-
Tinombo Selatan	-	-	-	81	-	81
Sidoan	-	-	-	7	-	7
Tomini	-	-	45	11	45	11
Mepanga	-	-	29	65	29	65
Palasa	-	-	-	-	-	-
Moutong	-	-	-	7	-	7
Bolano Lambunu	-	-	-	4	-	4
Taopa	-	-	9	22	9	22
Bolano	-	-	10	10	10	10
Ongka Malino	-	17	4	6	4	23
Parigi Moutong	63	52	289	305	352	357

Lanjutan Tabel/*Continued Table 4.1.4*

Kecamatan Subdistrict	Murid ¹ /Students ¹					
	Negeri/Public		Swasta/Private		Jumlah/Total	
	2019/2020	2020/2021	2019/2020	2020/2021	2019/2020	2020/2021
(1)	(8)	(9)	(10)	(11)	(12)	(13)
Sausu	387	362	110	110	497	472
Torue	-	-	-	-	-	-
Balinggi	-	-	-	-	-	-
Parigi	-	-	279	111	279	111
Parigi Selatan	-	-	-	-	-	-
Parigi Barat	-	-	-	-	-	-
Parigi Utara	-	-	-	-	-	-
Parigi Tengah	258	-	359	-	617	-
Ampibabo	131	-	264	-	395	-
Kasimbar	-	-	75	330	75	330
Toribulu	-	151	-	-	-	151
Siniu	-	-	-	82	-	82
Tinombo	-	-	954	-	954	-
Tinombo Selatan	-	-	-	755	-	755
Sidoan	-	-	-	71	-	71
Tomini	-	-	357	69	357	69
Mepanga	-	-	332	694	332	694
Palasa	-	-	-	-	-	-
Moutong	-	-	-	195	-	195
Bolano Lambunu	-	-	-	31	-	31
Taopa	-	-	177	300	177	300
Bolano	-	-	157	168	157	168
Ongka Malino	-	260	147	101	147	361
Parigi Moutong	776	773	3 211	3 017	3 987	3 790

Catatan/Note: ¹ Jumlah guru termasuk kepala sekolah dan guru/*The total of teachers including headmaster and teacher*
 Sumber/Source: 2018/2019 : Kantor Kementerian Agama Kabupaten Parigi Moutong. 2019/2020 : Kementerian Agama, Data Semester Ganji/2018/2019 : Ministry of Religion of Parigi Moutong Regency. 2019/2020 : Ministry of Religion Odd Semester Data

Tabel
Table 4.1.5

Jumlah Sekolah, Guru, dan Murid Sekolah Menengah Pertama (SMP) di Bawah Kementerian Pendidikan dan Kebudayaan Menurut Kecamatan di Kabupaten Parigi Moutong, 2019/2020 dan 2020/2021
Number of Schools, Teachers, and Pupils in Junior High Schools Under The Ministry of Education and Culture by Subdistrict in Parigi Moutong, 2019/2020 and 2020/2021

Kecamatan Subdistrict	Sekolah/Schools					
	Negeri/Public		Swasta/Private		Jumlah/Total	
	2019/2020	2020/2021	2019/2020	2020/2021	2019/2020	2020/2021
(1)	(2)	(3)	(4)	(5)	(6)	(7)
Sausu	7	7	-	-	7	7
Torue	2	2	2	2	4	4
Balinggi	3	3	-	-	3	3
Parigi	4	4	3	4	7	8
Parigi Selatan	5	5	3	3	8	8
Parigi Barat	2	2	-	-	2	2
Parigi Utara	1	1	-	-	1	1
Parigi Tengah	2	2	1	1	3	3
Ampibabo	5	5	2	2	7	7
Kasimbar	6	6	-	-	6	6
Toribulu	3	3	2	2	5	5
Siniu	1	1	1	1	2	2
Tinombo	5	5	-	-	5	5
Tinombo Selatan	7	7	1	1	8	8
Sidoan	3	3	1	1	4	4
Tomini	3	4	-	-	3	4
Mepanga	5	5	-	-	5	5
Palasa	6	6	-	-	6	6
Moutong	3	3	-	1	3	4
Bolano Lambunu	4	4	2	2	6	6
Taopa	3	3	-	-	3	3
Bolano	3	3	-	-	3	3
Ongka Malino	6	6	-	-	6	6
Parigi Moutong	89	90	18	20	107	110

Lanjutan Tabel/*Continued Table* 4.1.5

Kecamatan Subdistrict	Guru ¹ /Teachers ¹					
	Negeri/Public		Swasta/Private		Jumlah/Total	
	2019/2020	2020/2021	2019/2020	2020/2021	2019/2020	2020/2021
(1)	(8)	(9)	(10)	(11)	(12)	(13)
Sausu	76	82	-	-	76	82
Torue	30	29	29	30	59	59
Balinggi	70	71	-	-	70	71
Parigi	97	101	23	28	120	129
Parigi Selatan	51	53	19	22	70	75
Parigi Barat	18	17	-	-	18	17
Parigi Utara	20	21	-	-	20	21
Parigi Tengah	22	23	12	13	34	36
Ampibabo	82	84	9	9	91	93
Kasimbar	74	80	-	-	74	80
Toribulu	35	38	12	10	47	48
Siniu	18	17	7	7	25	24
Tinombo	49	46	-	-	49	46
Tinombo Selatan	65	65	3	4	68	69
Sidoan	29	29	4	4	33	33
Tomini	44	45	-	-	44	45
Mepanga	61	73	-	-	61	73
Palasa	42	52	-	-	42	52
Moutong	37	39	-	2	37	41
Bolano Lambunu	44	48	15	16	59	64
Taopa	29	31	-	-	29	31
Bolano	36	35	-	-	36	35
Ongka Malino	56	52	-	-	56	52
Parigi Moutong	1 085	1 131	133	145	1 218	1 276

Lanjutan Tabel/Continued Table 4.1.5

Kecamatan Subdistrict	Murid ¹ /Students ¹					
	Negeri/Public		Swasta/Private		Jumlah/Total	
	2019/2020	2020/2021	2019/2020	2020/2021	2019/2020	2020/2021
(1)	(8)	(9)	(10)	(11)	(12)	(13)
Sausu	691	686	-	-	691	686
Torue	374	339	438	438	812	777
Balinggi	923	879	-	-	923	879
Parigi	1 391	1 319	257	283	1 648	1 602
Parigi Selatan	496	462	289	305	785	767
Parigi Barat	171	168	-	-	171	168
Parigi Utara	317	290	-	-	317	290
Parigi Tengah	167	169	193	179	360	348
Ampibabo	1 009	995	78	85	1 087	1 080
Kasimbar	1 109	1 083	-	-	1 109	1 083
Toribulu	485	451	189	210	674	661
Siniu	279	206	101	104	380	310
Tinombo	518	545	-	-	518	545
Tinombo Selatan	1 050	1 022	39	19	1 089	1 041
Sidoan	465	421	12	29	477	450
Tomini	719	770	-	-	719	770
Mepanga	928	952	-	-	928	952
Palasa	912	912	-	-	912	912
Moutong	470	476	-	39	470	515
Bolano Lambunu	668	699	186	133	854	832
Taopa	557	583	-	-	557	583
Bolano	464	466	-	-	464	466
Ongka Malino	472	488	-	-	472	488
Parigi Moutong	14 635	14 381	1 782	1 824	16 417	16 205

Catatan/Note: ¹ Jumlah guru termasuk kepala sekolah dan guru/The total of teachers including headmaster and teacher

Sumber/Source: Kementerian Pendidikan dan Kebudayaan, Data Semester Ganjil/Ministry of Educations and Culture, Odd Semester Data

Tabel
Table 4.1.6

Jumlah Sekolah, Guru, dan Murid Madrasah Tsanawiyah (MTs) di Bawah Kementerian Agama Menurut Kecamatan di Kabupaten Parigi Moutong, 2019/2020 dan 2020/2021
Number of Schools, Teachers, and Pupils in Madrasah Tsanawiyah (MTs) Under The Ministry of Religious Affairs by Subdistrict in Parigi Moutong Regency, 2019/2020 and 2020/2021

Kecamatan Subdistrict	Sekolah/Schools					
	Negeri/Public		Swasta/Private		Jumlah/Total	
	2019/2020	2020/2021	2019/2020	2020/2021	2019/2020	2020/2021
(1)	(2)	(3)	(4)	(5)	(6)	(7)
Sausu	1	1	1	1	2	2
Torue	-	-	-	1	-	1
Balinggi	-	-	1	1	1	1
Parigi	-	-	4	3	4	3
Parigi Selatan	-	-	3	2	3	2
Parigi Barat	-	-	-	-	-	-
Parigi Utara	-	-	1	1	1	1
Parigi Tengah	-	-	-	1	-	1
Ampibabo	-	-	2	2	2	2
Kasimbar	-	-	2	2	2	2
Toribulu	-	-	1	1	1	1
Siniu	-	-	2	2	2	2
Tinombo	-	-	2	2	2	2
Tinombo Selatan	-	-	5	5	5	5
Sidoan	-	-	2	2	2	2
Tomini	-	-	1	1	1	1
Mepanga	1	1	2	2	3	3
Palasa	-	-	3	3	3	3
Moutong	-	-	3	3	3	3
Bolano Lambunu	1	1	2	2	3	3
Taopa	-	-	1	1	1	1
Bolano	1	1	1	1	2	2
Ongka Malino	-	-	3	3	3	3
Parigi Moutong	4	4	42	42	46	46

Lanjutan Tabel/Continued Table 4.1.6

Kecamatan Subdistrict	Guru ¹ /Teachers ¹					
	Negeri/Public		Swasta/Private		Jumlah/Total	
	2019/2020	2020/2021	2019/2020	2020/2021	2019/2020	2020/2021
(1)	(8)	(9)	(10)	(11)	(12)	(13)
Sausu	26	24	12	12	38	36
Torue	-	-	-	27	-	27
Balinggi	-	-	12	6	12	6
Parigi	-	-	65	53	65	53
Parigi Selatan	-	-	49	22	49	22
Parigi Barat	-	-	-	-	-	-
Parigi Utara	-	-	17	19	17	19
Parigi Tengah	-	-	-	22	-	22
Ampibabo	-	-	31	34	31	34
Kasimbar	-	-	24	26	24	26
Toribulu	-	-	13	21	13	21
Siniu	-	-	31	28	31	28
Tinombo	-	-	35	15	35	15
Tinombo Selatan	-	-	60	62	60	62
Sidoan	-	-	21	32	21	32
Tomini	-	-	19	22	19	22
Mepanga	22	24	16	27	38	51
Palasa	-	-	35	44	35	44
Moutong	-	-	57	49	57	49
Bolano Lambunu	8	11	39	18	47	29
Taopa	-	-	18	18	18	18
Bolano	25	23	17	17	42	40
Ongka Malino	-	-	38	45	38	45
Parigi Moutong	81	82	609	619	690	701

Lanjutan Tabel/*Continued Table* 4.1.6

Kecamatan Subdistrict	Murid ¹ /Students ¹					
	Negeri/Public		Swasta/Private		Jumlah/Total	
	2019/2020	2020/2021	2019/2020	2020/2021	2019/2020	2020/2021
(1)	(8)	(9)	(10)	(11)	(12)	(13)
Sausu	237	239	214	159	451	398
Torue	-	-	-	244	-	244
Balinggi	-	-	88	29	88	29
Parigi	-	-	607	528	607	528
Parigi Selatan	-	-	446	132	446	132
Parigi Barat	-	-	-	-	-	0
Parigi Utara	-	-	84	71	84	71
Parigi Tengah	-	-	-	182	-	182
Ampibabo	-	-	351	340	351	340
Kasimbar	-	-	220	223	220	223
Toribulu	-	-	89	95	89	95
Siniu	-	-	295	308	295	308
Tinombo	-	-	493	380	493	380
Tinombo Selatan	-	-	542	565	542	565
Sidoan	-	-	181	358	181	358
Tomini	-	-	189	237	189	237
Mepanga	378	374	118	256	496	630
Palasa	-	-	416	398	416	398
Moutong	-	-	570	573	570	573
Bolano Lambunu	57	79	270	291	327	370
Taopa	-	-	176	163	176	163
Bolano	306	232	251	272	557	504
Ongka Malino	-	-	471	-	471	-
Parigi Moutong	978	924	6 071	5 804	7 049	6 728

Catatan/Note: ¹ Jumlah guru termasuk kepala sekolah dan guru/*The total of teachers including headmaster and teacher*

Sumber/Source: 2018/2019 : Kantor Kementerian Agama Kabupaten Parigi Moutong. 2019/2020 : Kementerian Agama, Data Semester Ganji/2018/2019 : Ministry of Religion of Parigi Moutong Regency. 2019/2020 : Ministry of Religion Odd Semester Data

Tabel
Table 4.1.7

Jumlah Sekolah, Guru, dan Murid Sekolah Menengah Atas (SMA) di Bawah Kementerian Pendidikan dan Kebudayaan Menurut Kecamatan di Kabupaten Parigi Moutong, 2019/2020 dan 2020/2021
Number of Schools, Teachers, and Pupils in Senior High Schools Under The Ministry of Education and Culture by Subdistrict in Parigi Moutong Regency, 2019/2020 and 2020/2021

Kecamatan Subdistrict	Sekolah/Schools					
	Negeri/Public		Swasta/Private		Jumlah/Total	
	2019/2020	2020/2021	2019/2020	2020/2021	2019/2020	2020/2021
(1)	(2)	(3)	(4)	(5)	(6)	(7)
Sausu	1	1	-	-	1	1
Torue	1	1	1	1	2	2
Balinggi	1	1	-	-	1	1
Parigi	1	1	1	1	2	2
Parigi Selatan	-	-	1	1	1	1
Parigi Barat	1	1	-	-	1	1
Parigi Utara	1	1	-	-	1	1
Parigi Tengah	1	1	-	-	1	1
Ampibabo	1	1	-	-	1	1
Kasimbar	2	2	-	-	2	2
Toribulu	-	-	-	-	-	-
Siniu	-	-	-	-	-	-
Tinombo	1	1	-	-	1	1
Tinombo Selatan	1	1	-	-	1	1
Sidoan	1	1	-	-	1	1
Tomini	1	1	-	-	1	1
Mepanga	1	1	-	-	1	1
Palasa	1	1	-	-	1	1
Moutong	1	1	-	-	1	1
Bolano Lambunu	1	1	-	-	1	1
Taopa	-	-	1	1	1	1
Bolano	1	1	-	-	1	1
Ongka Malino	1	1	-	-	1	1
Parigi Moutong	20	20	4	4	24	24

Lanjutan Tabel/Continued Table 4.1.7

Kecamatan Subdistrict	Guru ¹ /Teachers ¹					
	Negeri/Public		Swasta/Private		Jumlah/Total	
	2019/2020	2020/2021	2019/2020	2020/2021	2019/2020	2020/2021
(1)	(8)	(9)	(10)	(11)	(12)	(13)
Sausu	32	34	-	-	32	34
Torue	60	67	11	11	71	78
Balinggi	28	29	-	-	28	29
Parigi	54	58	11	11	65	69
Parigi Selatan	-	-	13	13	13	13
Parigi Barat	18	17	-	-	18	17
Parigi Utara	25	25	-	-	25	25
Parigi Tengah	22	24	-	-	22	24
Ampibabo	45	45	-	-	45	45
Kasimbar	53	53	-	-	53	53
Toribulu	-	-	-	-	-	-
Siniu	-	-	-	-	-	-
Tinombo	42	42	-	-	42	42
Tinombo Selatan	26	29	-	-	26	29
Sidoan	14	18	-	-	14	18
Tomini	16	16	-	-	16	16
Mepanga	34	34	-	-	34	34
Palasa	34	34	-	-	34	34
Moutong	26	27	-	-	26	27
Bolano Lambunu	33	33	-	-	33	33
Taopa	-	-	4	6	4	6
Bolano	22	22	-	-	22	22
Ongka Malino	19	18	-	-	19	18
Parigi Moutong	603	625	39	41	642	666

Lanjutan Tabel/*Continued Table 4.1.7*

Kecamatan Subdistrict	Murid'/Students ¹					
	Negeri/Public		Swasta/Private		Jumlah/Total	
	2019/2020	2020/2021	2019/2020	2020/2021	2019/2020	2020/2021
(1)	(8)	(9)	(10)	(11)	(12)	(13)
Sausu	412	409	-	-	412	409
Torue	979	1 041	97	105	1 076	1 146
Balinggi	469	493	-	-	469	493
Parigi	973	979	67	61	1 040	1 040
Parigi Selatan	-	-	205	212	205	212
Parigi Barat	87	97	-	-	87	97
Parigi Utara	266	254	-	-	266	254
Parigi Tengah	314	334	-	-	314	334
Ampibabo	913	951	-	-	913	951
Kasimbar	782	771	-	-	782	771
Toribulu	-	-	-	-	-	-
Siniu	-	-	-	-	-	-
Tinombo	659	687	-	-	659	687
Tinombo Selatan	659	668	-	-	659	668
Sidoan	358	375	-	-	358	375
Tomini	336	345	-	-	336	345
Mepanga	679	586	-	-	679	586
Palasa	548	550	-	-	548	550
Moutong	402	466	-	-	402	466
Bolano Lambunu	581	573	-	-	581	573
Taopa	-	-	78	99	78	99
Bolano	400	356	-	-	400	356
Ongka Malino	345	309	-	-	345	309
Parigi Moutong	10 162	10 244	447	477	10 609	10 721

Catatan/Note: ¹ Jumlah guru termasuk kepala sekolah dan guru/*The total of teachers including headmaster and teacher*

Sumber/Source: Kementerian Pendidikan dan Kebudayaan, Data Semester Ganjil/*Ministry of Educations and Culture, Odd Semester Data*

Tabel
Table 4.1.8

Jumlah Sekolah, Guru, dan Murid Sekolah Menengah Kejuruan (SMK) di Bawah Kementerian Pendidikan dan Kebudayaan Menurut Kecamatan di Kabupaten Parigi Moutong, 2019/2020 dan 2020/2021
Number of Schools, Teachers, and Pupils in Vocational High Schools Under The Ministry of Education and Culture by Subdistrict in Parigi Moutong Regency, 2019/2020 and 2020/2021

Kecamatan Subdistrict	Sekolah/Schools					
	Negeri/Public		Swasta/Private		Jumlah/Total	
	2019/2020	2020/2021	2019/2020	2020/2021	2019/2020	2020/2021
(1)	(2)	(3)	(4)	(5)	(6)	(7)
Sausu	-	-	-	-	-	-
Torue	-	-	-	-	-	-
Balinggi	-	-	-	-	-	-
Parigi	2	2	5	4	7	6
Parigi Selatan	1	1	-	-	1	1
Parigi Barat	-	-	-	-	-	-
Parigi Utara	-	-	-	-	-	-
Parigi Tengah	-	-	1	1	1	1
Ampibabo	1	1	-	-	1	1
Kasimbar	1	1	-	-	1	1
Toribulu	1	1	-	-	1	1
Siniu	1	1	-	-	1	1
Tinombo	1	1	-	-	1	1
Tinombo Selatan	-	-	1	1	1	1
Sidoan	-	-	-	-	-	-
Tomini	-	-	-	-	-	-
Mepanga	1	1	-	-	1	1
Palasa	-	-	-	-	-	-
Moutong	-	-	-	-	-	-
Bolano Lambunu	1	1	3	3	4	4
Taopa	1	1	-	-	1	1
Bolano	-	-	-	-	-	-
Ongka Malino	-	-	-	-	-	-
Parigi Moutong	11	11	10	9	21	20

Lanjutan Tabel/Continued Table 4.1.8

Kecamatan Subdistrict	Guru ¹ /Teachers ¹					
	Negeri/Public		Swasta/Private		Jumlah/Total	
	2019/2020	2020/2021	2019/2020	2020/2021	2019/2020	2020/2021
(1)	(8)	(9)	(10)	(11)	(12)	(13)
Sausu	-	-	-	-	-	-
Torue	-	-	-	-	-	-
Balinggi	-	-	-	-	-	-
Parigi	56	57	52	49	108	106
Parigi Selatan	31	30	-	-	31	30
Parigi Barat	-	-	-	-	-	-
Parigi Utara	-	-	-	-	-	-
Parigi Tengah	-	-	7	12	7	12
Ampibabo	17	19	-	-	17	19
Kasimbar	23	27	-	-	23	27
Toribulu	26	25	-	-	26	25
Siniu	20	22	-	-	20	22
Tinombo	12	12	-	-	12	12
Tinombo Selatan	-	-	12	14	12	14
Sidoan	-	-	-	-	-	-
Tomini	-	-	-	-	-	-
Mepanga	29	33	-	-	29	33
Palasa	-	-	-	-	-	-
Moutong	-	-	-	-	-	-
Bolano Lambunu	17	17	42	41	59	58
Taopa	15	18	-	-	15	18
Bolano	-	-	-	-	-	-
Ongka Malino	-	-	-	-	-	-
Parigi Moutong	246	260	113	116	359	376

Lanjutan Tabel/Continued Table 4.1.8

Kecamatan Subdistrict	Murid ¹ /Students ¹					
	Negeri/Public		Swasta/Private		Jumlah/Total	
	2019/2020	2020/2021	2019/2020	2020/2021	2019/2020	2020/2021
(1)	(8)	(9)	(10)	(11)	(12)	(13)
Sausu	-	-	-	-	-	-
Torue	-	-	-	-	-	-
Balinggi	-	-	-	-	-	-
Parigi	527	550	662	531	1 189	1 081
Parigi Selatan	269	257	-	-	269	257
Parigi Barat	-	-	-	-	-	-
Parigi Utara	-	-	-	-	-	-
Parigi Tengah	-	-	94	116	94	116
Ampibabo	232	233	-	-	232	233
Kasimbar	279	271	-	-	279	271
Toribulu	300	331	-	-	300	331
Siniu	296	294	-	-	296	294
Tinombo	74	59	-	-	74	59
Tinombo Selatan	-	-	155	114	155	114
Sidoan	-	-	-	-	-	-
Tomini	-	-	-	-	-	-
Mepanga	604	658	-	-	604	658
Palasa	-	-	-	-	-	-
Moutong	-	-	-	-	-	-
Bolano Lambunu	140	134	284	251	424	385
Taopa	336	319	-	-	336	319
Bolano	-	-	-	-	-	-
Ongka Malino	-	-	-	-	-	-
Parigi Moutong	3 057	3 106	1 195	1 012	4 252	4 118

Catatan/Note: ¹ Jumlah guru termasuk kepala sekolah dan guru/The total of teachers including headmaster and teacher

Sumber/Source: Kementerian Pendidikan dan Kebudayaan, Data Semester Ganjil/Ministry of Educations and Culture, Odd Semester Data

Tabel
Table 4.1.9**Jumlah Sekolah, Guru, dan Murid Madrasah Aliyah (MA)
di Bawah Kementerian Agama Menurut Kecamatan
di Kabupaten Parigi Moutong, 2019/2020 dan
2020/2021****Number of Schools, Teachers, and Pupils in Madrasah Aliyah
(MA) Under the Ministry of Religious Affairs by Subdistrict in
Parigi Moutong Regency, 2019/2020 and 2020/2021**

Kecamatan Subdistrict	Sekolah/Schools					
	Negeri/Public		Swasta/Private		Jumlah/Total	
	2019/2020	2020/2021	2019/2020	2020/2021	2019/2020	2020/2021
(1)	(2)	(3)	(4)	(5)	(6)	(7)
Sausu	1	1	1	1	2	2
Torue	-	-	1	1	1	1
Balinggi	-	-	-	-	-	-
Parigi	-	-	3	2	3	2
Parigi Selatan	-	-	1	1	1	1
Parigi Barat	-	-	-	-	-	-
Parigi Utara	-	-	-	-	-	-
Parigi Tengah	-	-	-	1	-	1
Ampibabo	-	-	1	1	1	1
Kasimbar	-	-	2	2	2	2
Toribulu	-	-	1	1	1	1
Siniu	-	-	1	1	1	1
Tinombo	-	-	2	1	2	1
Tinombo Selatan	-	-	3	5	3	5
Sidoan	-	-	-	-	-	-
Tomini	-	-	2	1	2	1
Mepanga	1	1	1	1	2	2
Palasa	-	-	1	2	1	2
Moutong	-	-	2	2	2	2
Bolano Lambunu	-	-	2	1	2	1
Taopa	-	-	-	-	-	-
Bolano	-	-1	2	2	2	3
Ongka Malino	-	-	-	-	-	-
Parigi Moutong	2	2	26	26	28	29

Lanjutan Tabel/*Continued Table* 4.1.9

Kecamatan Subdistrict	Guru ¹ /Teachers ¹					
	Negeri/Public		Swasta/Private		Jumlah/Total	
	2019/2020	2020/2021	2019/2020	2020/2021	2019/2020	2020/2021
(1)	(8)	(9)	(10)	(11)	(12)	(13)
Sausu	21	32	13	15	34	47
Torue	-	-	20	21	20	21
Balinggi	-	-	-	-	-	-
Parigi	-	-	37	38	37	38
Parigi Selatan	-	-	12	14	12	14
Parigi Barat	-	-	-	-	-	-
Parigi Utara	-	-	-	-	-	-
Parigi Tengah	-	-	-	14	-	14
Ampibabo	-	-	16	15	16	15
Kasimbar	-	-	25	26	25	26
Toribulu	-	-	8	15	8	15
Siniu	-	-	21	14	21	14
Tinombo	-	-	28	21	28	21
Tinombo Selatan	-	-	41	47	41	47
Sidoan	-	-	-	-	-	-
Tomini	-	-	26	19	26	19
Mepanga	44	36	5	7	49	43
Palasa	-	-	14	28	14	28
Moutong	-	-	25	33	25	33
Bolano Lambunu	-	-	26	15	26	15
Taopa	-	-	-	-	-	-
Bolano	-	15	25	24	25	39
Ongka Malino	-	-	-	-	-	-
Parigi Moutong	65	83	342	366	407	449

Lanjutan Tabel/*Continued Table 4.1.9*

Kecamatan Subdistrict	Murid ¹ /Students ¹					
	Negeri/Public		Swasta/Private		Jumlah/Total	
	2019/2020	2020/2021	2019/2020	2020/2021	2019/2020	2020/2021
(1)	(8)	(9)	(10)	(11)	(12)	(13)
Sausu	268	286	85	95	353	381
Torue	-	-	177	192	177	192
Balinggi	-	-	-	-	-	-
Parigi	-	-	429	317	429	317
Parigi Selatan	-	-	87	102	87	102
Parigi Barat	-	-	-	-	-	-
Parigi Utara	-	-	-	-	-	-
Parigi Tengah	-	-	-	91	-	91
Ampibabo	-	-	140	160	140	160
Kasimbar	-	-	182	235	182	235
Toribulu	-	-	104	120	104	120
Siniu	-	-	201	202	201	202
Tinombo	-	-	218	253	218	253
Tinombo Selatan	-	-	322	486	322	486
Sidoan	-	-	-	-	-	-
Tomini	-	-	221	167	221	167
Mepanga	425	410	89	96	514	506
Palasa	-	-	146	218	146	218
Moutong	-	-	301	292	301	292
Bolano Lambunu	-	-	115	73	115	73
Taopa	-	-	-	-	-	-
Bolano	-	226	310	180	310	406
Ongka Malino	-	-	-	-	-	-
Parigi Moutong	693	922	3 127	3 279	3 820	4 201

Catatan/Note: ¹ Jumlah guru termasuk kepala sekolah dan guru/*The total of teachers including headmaster and teacher*

Sumber/Source: 2018/2019 : Kantor Kementerian Agama Kabupaten Parigi Moutong. 2019/2020 : Kementerian Agama, Data Semester Ganji/2018/2019 : Ministry of Religion of Parigi Moutong Regency. 2019/2020 : Ministry of Religion Odd Semester Data

Tabel
Table 4.1.10

Jumlah Desa¹/Kelurahan yang Memiliki Fasilitas Sekolah Menurut Kecamatan dan Tingkat Pendidikan di Kabupaten Parigi Moutong, 2018– 2020
Number of Villages¹ Having Educational Facilities by Subdistrict and Educational Level in Parigi Moutong Regency, 2018– 2020

Kecamatan Subdistrict	SD Primary School		
	2018	2019	2020
(1)	(2)	(3)	(4)
Sausu	10	10	10
Torue	7	7	7
Balinggi	8	8	8
Parigi	11	11	11
Parigi Selatan	10	10	10
Parigi Barat	6	6	6
Parigi Utara	5	5	5
Parigi Tengah	6	6	6
Ampibabo	18	18	19
Kasimbar	17	17	18
Toribulu	9	9	9
Siniu	8	8	8
Tinombo	15	15	15
Tinombo Selatan	20	20	20
Sidoan	11	11	11
Tomini	14	13	14
Mepanga	16	15	14
Palasa	11	11	11
Moutong	16	17	16
Bolano Lambunu	13	13	14
Taopa	9	9	9
Bolano	11	11	11
Ongka Malino	16	16	16
Parigi Moutong	267	266	268

Lanjutan Tabel/*Continued Table* 4.1.10

Kecamatan Subdistrict	SMP Junior High School		
	2018	2019	2020
(1)	(5)	(6)	(7)
Sausu	8	8	8
Torue	4	4	4
Balinggi	4	4	4
Parigi	5	6	6
Parigi Selatan	7	7	7
Parigi Barat	2	2	2
Parigi Utara	2	2	2
Parigi Tengah	4	4	4
Ampibabo	7	7	7
Kasimbar	6	8	8
Toribulu	5	6	6
Siniu	4	4	4
Tinombo	6	6	6
Tinombo Selatan	10	10	10
Sidoan	5	4	5
Tomini	3	3	2
Mepanga	7	7	7
Palasa	6	8	8
Moutong	5	5	5
Bolano Lambunu	6	5	5
Taopa	4	4	4
Bolano	6	6	5
Ongka Malino	8	8	8
Parigi Moutong	124	128	127

Lanjutan Tabel/*Continued Table* 4.1.10

Kecamatan Subdistrict	SMA Senior High School		
	2018	2019	2020
(1)	(8)	(9)	(10)
Sausu	2	2	2
Torue	2	2	2
Balinggi	1	1	1
Parigi	4	4	4
Parigi Selatan	3	3	2
Parigi Barat	1	1	1
Parigi Utara	1	1	1
Parigi Tengah	2	2	2
Ampibabo	2	2	2
Kasimbar	4	4	4
Toribulu	2	1	1
Siniu	1	1	1
Tinombo	1	1	1
Tinombo Selatan	4	4	4
Sidoan	1	1	1
Tomini	1	1	1
Mepanga	2	3	3
Palasa	3	3	3
Moutong	3	3	3
Bolano Lambunu	4	3	3
Taopa	-	1	1
Bolano	3	3	3
Ongka Malino	2	2	2
Parigi Moutong	49	49	48

Lanjutan Tabel/*Continued Table 4.1.10*

Kecamatan Subdistrict	SMK Vocational School		
	2018	2019	2020
(1)	(11)	(12)	(13)
Sausu	-	-	-
Torue	-	-	-
Balinggi	-	-	-
Parigi	4	5	6
Parigi Selatan	1	1	1
Parigi Barat	-	-	-
Parigi Utara	-	-	-
Parigi Tengah	1	1	1
Ampibabo	1	2	2
Kasimbar	1	1	1
Toribulu	1	1	1
Siniu	1	1	1
Tinombo	1	1	1
Tinombo Selatan	2	2	2
Sidoan	-	-	-
Tomini	-	-	-
Mepanga	1	1	1
Palasa	-	-	-
Moutong	-	-	-
Bolano Lambunu	3	3	3
Taopa	1	1	1
Bolano	-	-	-
Ongka Malino	1	1	1
Parigi Moutong	19	21	22

Lanjutan Tabel/*Continued Table* 4.1.10

Kecamatan <i>Subdistrict</i>	Perguruan Tinggi <i>University</i>		
	2018	2019	2020
(1)	(14)	(15)	(16)
Sausu	–	–	–
Torue	–	–	–
Balinggi	–	–	–
Parigi	2	2	2
Parigi Selatan	–	–	–
Parigi Barat	–	1	1
Parigi Utara	–	–	–
Parigi Tengah	–	–	–
Ampibabo	–	–	–
Kasimbar	–	–	–
Toribulu	–	–	–
Siniu	–	–	–
Tinombo	–	–	–
Tinombo Selatan	–	–	–
Sidoan	–	–	–
Tomini	–	–	–
Mepanga	–	–	–
Palasa	–	–	–
Moutong	–	–	–
Bolano Lambunu	–	–	–
Taopa	–	–	–
Bolano	–	–	–
Ongka Malino	–	–	–
Parigi Moutong	2	3	3

Catatan/*Note*: ¹ Desa pada tabel ini termasuk Unit Permukiman Transmigrasi (UPT) yang masih dibina oleh kementerian terkait dan nagari di Kabupaten/Kota Sumatera Barat/*Villages in this table include Transmigration Settlement Unit which is still fostered by the relevant ministries and the nagari in the Province of Sumatera Barat*

Sumber/*Source*: BPS, Pendataan Potensi Desa (Podes) / *BPS—Statistics Indonesia, Village Potential Data Collection*

Tabel
Table 4.1.11

Angka Partisipasi Murni (APM) dan Angka Partisipasi Kasar (APK) Menurut Jenjang Pendidikan di Kabupaten Parigi Moutong, 2019 dan 2020
Net Participation Rates and Gross Participation Rates by Educational Level in Parigi Moutong Regency, 2019 and 2020

Jenjang Pendidikan Educational Level	Angka Partisipasi Murni (APM) Net Participation Rates		Angka Partisipasi Kasar (APK) Gross Participation Rates	
	2019	2020	2019	2020
(1)	(2)	(3)	(4)	(5)
SD/MI Elementary School	90,64	90,75	101,66	99,80
SMP/MTs Junior High School	71,76	72,71	86,47	88,88
SMA/SMK/MA Senior High School	66,53	66,32	85,55	83,74

Sumber/Source: BPS, Survei Sosial Ekonomi Nasional (Susenas)/BPS-Statistics Indonesia, National Socioeconomic Survey

4.2 KESEHATAN HEALTH

Tabel 4.2.1 **Jumlah Desa¹/Kelurahan Yang Memiliki Sarana Kesehatan Menurut Kecamatan di Kabupaten Parigi Moutong, 2018–2020**
Number of Villages¹ Having Health Facilities by Subdistrict in Parigi Moutong Regency, 2018–2020

Kecamatan Subdistrict	Rumah Sakit Hospital		
	2018	2019	2020
(1)	(2)	(3)	(4)
Sausu	-	-	-
Torue	-	-	-
Balinggi	-	-	-
Parigi	1	2	2
Parigi Selatan	-	-	-
Parigi Barat	-	-	-
Parigi Utara	-	-	-
Parigi Tengah	-	-	-
Ampibabo	-	-	-
Kasimbar	-	-	-
Toribulu	-	-	-
Siniu	1	-	-
Tinombo	1	1	1
Tinombo Selatan	-	-	-
Sidoan	-	-	-
Tomini	-	-	-
Mepanga	-	-	-
Palasa	-	-	-
Moutong	1	1	1
Bolano Lambunu	-	-	-
Taopa	-	-	-
Bolano	-	-	-
Ongka Malino	-	-	-
Parigi Moutong	4	4	4

Lanjutan Tabel/Continued Table 4.2.1

Kecamatan Subdistrict	Rumah Sakit Bersalin Maternity Hospital		
	2018	2019	2020
(1)	(5)	(6)	(7)
Sausu	-	-	-
Torue	-	-	-
Balinggi	-	-	-
Parigi	1	-	-
Parigi Selatan	-	-	-
Parigi Barat	-	-	-
Parigi Utara	-	-	-
Parigi Tengah	-	-	-
Ampibabo	-	-	-
Kasimbar	-	-	-
Toribulu	-	-	-
Siniu	-	-	-
Tinombo	-	-	-
Tinombo Selatan	-	-	-
Sidoan	-	-	-
Tomini	-	-	-
Mepanga	-	-	-
Palasa	-	-	-
Moutong	-	-	-
Bolano Lambunu	-	-	-
Taopa	-	-	-
Bolano	-	-	-
Ongka Malino	-	-	-
Parigi Moutong	1	-	-

Lanjutan Tabel/*Continued Table* 4.2.1

Kecamatan <i>Subdistrict</i>	Poliklinik <i>Polyclinic</i>		
	2018	2019	
(1)	(8)	(9)	(10)
Sausu	-	-	-
Torue	1	1	1
Balinggi	-	-	-
Parigi	3	3	3
Parigi Selatan	-	-	-
Parigi Barat	-	-	-
Parigi Utara	-	-	-
Parigi Tengah	-	-	-
Ampibabo	-	-	-
Kasimbar	-	-	-
Toribulu	-	-	-
Siniu	1	-	-
Tinombo	1	-	-
Tinombo Selatan	1	-	-
Sidoan	-	-	-
Tomini	-	-	-
Mepanga	-	-	-
Palasa	-	-	-
Moutong	-	-	-
Bolano Lambunu	-	-	-
Taopa	-	-	-
Bolano	-	-	-
Ongka Malino	-	-	-
Parigi Moutong	7	4	4

Lanjutan Tabel/Continued Table 4.2.1

Kecamatan Subdistrict	Puskesmas Public Health Center		
	2018	2019	2020
(1)	(11)	(12)	(13)
Sausu	1	1	1
Torue	1	1	1
Balinggi	1	1	1
Parigi	1	1	1
Parigi Selatan	1	1	1
Parigi Barat	1	1	1
Parigi Utara	1	1	1
Parigi Tengah	-	-	-
Ampibabo	1	1	1
Kasimbar	1	1	1
Toribulu	1	1	1
Siniu	1	1	1
Tinombo	1	1	1
Tinombo Selatan	2	2	2
Sidoan	-	1	1
Tomini	1	1	1
Mepanga	1	1	1
Palasa	1	1	1
Moutong	1	1	1
Bolano Lambunu	1	1	1
Taopa	1	1	1
Bolano	1	1	1
Ongka Malino	1	1	1
Parigi Moutong	22	23	23

Lanjutan Tabel/*Continued Table* 4.2.1

Kecamatan <i>Subdistrict</i>	Puskesmas Pembantu <i>Subsidiary of Public Health Center</i>		
	2018	2019	2020
(1)	(14)	(15)	(16)
Sausu	8	5	5
Torue	5	5	5
Balinggi	5	5	5
Parigi	5	3	3
Parigi Selatan	5	5	5
Parigi Barat	3	2	2
Parigi Utara	-	1	1
Parigi Tengah	1	1	1
Ampibabo	2	2	2
Kasimbar	9	6	5
Toribulu	3	3	3
Siniu	2	1	1
Tinombo	3	3	3
Tinombo Selatan	4	4	4
Sidoan	3	2	3
Tomini	1	1	2
Mepanga	2	1	2
Palasa	3	3	3
Moutong	4	4	4
Bolano Lambunu	2	3	4
Taopa	2	2	2
Bolano	1	1	1
Ongka Malino	3	2	3
Parigi Moutong	76	65	69

Lanjutan Tabel/Continued Table 4.2.1

Kecamatan Subdistrict	Apotek Pharmacy		
	2018	2019	2020
(1)	(17)	(18)	(19)
Sausu	1	1	1
Torue	2	2	2
Balinggi	1	2	–
Parigi	5	5	6
Parigi Selatan	2	2	2
Parigi Barat	-	–	–
Parigi Utara	-	–	–
Parigi Tengah	-	1	–
Ampibabo	1	1	3
Kasimbar	2	1	2
Toribulu	1	–	1
Siniu	-	–	–
Tinombo	1	1	1
Tinombo Selatan	-	–	–
Sidoan	-	1	–
Tomini	-	–	–
Mepanga	2	1	3
Palasa	-	–	–
Moutong	1	1	1
Bolano Lambunu	1	1	1
Taopa	-	–	1
Bolano	-	1	1
Ongka Malino	-	–	–
Parigi Moutong	20	21	25

Catatan/Note: ¹ Desa pada tabel ini termasuk Unit Permukiman Transmigrasi (UPT) yang masih dibina oleh kementerian terkait dan nagari di Kabupaten/Kota Sumatera Barat/Villages in this table include Transmigration Settlement Unit which is still fostered by the relevant ministries and the nagari in the Province of Sumatera Barat

Sumber/Source: BPS, Pendataan Potensi Desa (Podes)/BPS-Statistics Indonesia, Village Potential Data Collecting

Tabel
Table 4.2.2**Jumlah Tenaga Kesehatan Menurut Kecamatan di
Kabupaten Parigi Moutong, 2020**
**Number of Medical Personnel by Subdistrict in Parigi
Moutong Regency, 2020**

Kecamatan Subdistrict	Dokter Doctor	Perawat Nurse	Bidan Midwife	Farmasi Pharma- ceutical	Ahli Gizi Nutritionist
(1)	(2)	(3)	(4)	(5)	(6)
Sausu	3	27	28	3	1
Torue	3	13	25	2	1
Balinggi	1	21	19	3	1
Parigi	2	10	17	3	1
Parigi Selatan	1	20	20	1	-
Parigi Barat	1	6	10	1	-
Parigi Utara	1	3	10	1	-
Parigi Tengah	-	-	-	-	-
Ampibabo	2	19	21	3	-
Kasimbar	2	17	32	2	-
Toribulu	2	10	19	2	1
Siniu	1	5	22	2	-
Tinombo	3	12	23	3	2
Tinombo Selatan	2	13	32	6	2
Sidoan	1	8	16	-	1
Tomini	2	23	25	3	-
Mepanga	3	30	28	3	1
Palasa	3	14	20	3	-
Moutong	2	8	23	-	1
Bolano Lambunu	3	12	22	1	1
Taopa	1	6	19	-	2
Bolano	1	5	24	-	2
Ongka Malino	2	21	33	2	-
Parigi Moutong	42	303	488	44	17

Sumber/Source: Dinas Kesehatan Kabupaten Parigi Moutong/Regional Office of Health Department of Parigi Moutong Regency

Tabel
Table 4.2.3**Jumlah Tenaga Kesehatan Menurut Sarana Pelayanan Kesehatan di Kabupaten Parigi Moutong, 2020**
Number of Medical Personnel by Type of Health Facility in Parigi Moutong Regency, 2020

Unit Kerja Work Unit	Tenaga Kedokteran Medical Personnel	Tenaga Keperawatan Nursing Personnel	Tenaga Kebidanan Midwifery Personnel	Tenaga Kefarmasian Pharmacy Personnel	Ahli Gizi Nutritionist Personnel
(1)	(2)	(3)	(4)	(5)	(6)
Puskesmas/ <i>Public Health Centers</i>	44	306	510	49	19
Rumah Sakit/ <i>Hospital</i>	65	322	141	57	9
Institusi Dinkes/ Diklat/ <i>Dinkes/Training Institutions</i>	-	-	-	-	-
Sarana Kesehatan Lain/ <i>Other Health Facilities</i>	-	-	-	-	-
Dinas Kesehatan/ <i>District Health Office</i>	-	6	3	5	1
Jumlah/ Total	109	634	654	111	29

Sumber/Source: Dinas Kesehatan Kabupaten Parigi Moutong/Regional Office of Health Department of Parigi Moutong Regency

Tabel
Table 4.2.4**Jumlah Dokter Spesialis, Dokter Umum dan Dokter Gigi Menurut Sarana Pelayanan Kesehatan di Kabupaten Parigi Moutong, 2020**
Number of Specialists Doctors, Generalist Doctors and Dentist by Type of Health Facility in Parigi Moutong Regency, 2020

Unit Kerja Work Unit	Dokter Spesialis Specialist Doctors	Dokter Umum Generalist Doctors	Dokter Gigi Dentist
(1)	(2)	(3)	(4)
Puskesmas/ <i>Public Health Centers</i>	-	32	12
Rumah Sakit/ <i>Hospital</i>	25	36	4
Institusi Dinkes/ Diklat/ <i>Dinkes/Training Institutions</i>	-	-	-
Sarana Kesehatan Lain/ <i>Other Health Facilities</i>	-	-	-
Dinas Kesehatan/ <i>District Health Office</i>	-	-	-
Jumlah/ Total	25	68	16

Sumber/Source: Dinas Kesehatan Kabupaten Parigi Moutong/Regional Office of Health Department of Parigi Moutong Regency

Tabel
Table 4.2.5

Jumlah Balita yang Pernah Mendapat Imunisasi Menurut Kecamatan dan Jenis Imunisasi di Kabupaten Parigi Moutong, 2020
Number of Children Under Five Years Who Had Immunization by Subdistrict and Type of Immunization in Parigi Moutong Regency, 2020

Kecamatan Subdistrict	BCG BCG	DPT DPT			Polio Polio			
		1	2	3	1	2	3	4
(1)	(2)	(3)	(4)	(5)	(6)	(7)	(8)	(9)
Sausu	432	441	464	449	432	440	464	448
Torue	320	340	303	279	334	340	303	278
Balinggi	246	217	217	219	246	217	217	219
Parigi	576	540	504	467	576	540	504	467
Parigi Selatan	366	343	333	325	366	343	333	325
Parigi Barat	161	162	160	155	161	162	160	155
Parigi Utara								
Parigi Tengah	286	262	240	356	289	262	240	356
Ampibabo	525	502	490	519	525	502	490	519
Kasimbar	424	460	438	407	424	460	438	407
Toribulu	291	320	344	389	291	323	342	389
Siniu	199	200	194	178	199	200	194	178
Tinombo	345	332	339	380	345	332	339	380
Tinombo Selatan	577	699	625	596	577	699	625	596
Sidoan	279	231	205	172	278	231	205	172
Tomini	196	256	266	214	196	256	228	214
Mepanga	472	476	453	485	474	477	453	485
Palasa	653	656	636	654	653	656	636	654
Moutong	428	398	331	359	427	398	335	355
Bolano Lambunu	457	413	394	397	462	413	393	385
Taopa	257	232	230	243	257	232	228	243
Bolano	355	358	358	355	355	358	358	355
Ongka Malino	336	353	309	292	326	349	303	289
Parigi Moutong	8181	8191	7833	7890	8193	8190	7788	7869

Kecamatan Subdistrict	Hepatitis B Hepatitis B			Campak Measles
	1	2	3	
(1)	(10)	(11)	(12)	(13)
Sausu	421
Torue	318
Balinggi	250
Parigi	524
Parigi Selatan	363
Parigi Barat	169
Parigi Utara	264
Parigi Tengah	264
Ampibabo	524
Kasimbar	234
Toribulu	292
Siniu	139
Tinombo	325
Tinombo Selatan	534
Sidoan	201
Tomini	291
Mepanga	443
Palasa	643
Moutong	427
Bolano Lambunu	353
Taopa	233
Bolano	318
Ongka Malino	328
Parigi Moutong	7594

Sumber/Source: Dinas Kesehatan Kabupaten Parigi Moutong/Regional Office of Health Department of Parigi Moutong Regency

Tabel
Table 4.2.6**Jumlah Kasus 10 Penyakit Terbanyak di Kabupaten Parigi Moutong, 2020**
Number of Cases of the 10 Most Disease in Parigi Moutong Regency, 2020

Jenis Penyakit Type of Disease	Banyaknya Kasus Number of Cases
(1)	(2)
1. Hipertensi	18 227
2. Gastritis	18 121
3. Influenza	16 267
4. Arthritis Reumatoid	6 614
5. Hipotensi	3 462
6. Gastroenteritis	3 337
7. Karies Gigi	3 140
8. Kecelakaan dan Ruda Paksa	2 577
9. Asma Bronkial	2 045
10. Faringitis	1 876
Jumlah/ Total	75 666

Sumber/Source: Dinas Kesehatan Kabupaten Parigi Moutong/Regional Office of Health Department of Parigi Moutong Regency

Tabel
Table 4.2.7**Jumlah Kasus HIV/AIDS, IMS, DBD, Diare, TB dan Malaria Menurut Kecamatan di Kabupaten Parigi Moutong, 2020**
Number of Cases of HIV/AIDS, Sexually Transmitted Infection, Dengue Fever, Diarrhea, Tuberculosis (TB) and Malaria by Subdistrict in Parigi Moutong Regency, 2020

Kecamatan Subdistrict	HIV/AIDS HIV/AIDS	IMS Sexually Transmied Infection	DBD Dengue Fever	Diare Diarrhea	TB Tuberculosis	Malaria Malaria
(1)	(2)	(3)	(4)	(5)	(6)	(7)
Sausu	3	5	1	405	11	-
Torue	2	2	2	172	6	-
Balinggi	1	0	2	178	5	-
Parigi	3	1	12	351	19	2
Parigi Selatan	1	-	4	328	24	-
Parigi Barat	1	-	1	143	34	2
Parigi Utara	1	-	2	331	19	2
Parigi Tengah	-	-	-	-	-	-
Ampibabo	5	4	1	389	15	-
Kasimbar	1	1	11	319	43	-
Toribulu	-	1	4	235	18	-
Siniu	1	-	1	165	14	-
Tinombo	-	-	3	322	53	1
Tinombo Selatan	2	-	1	324	12	-
Sidoan	-	-	1	160	17	1
Tomini	-	-	0	230	8	-
Mepanga	1	9	0	186	21	-
Palasa	-	-	0	146	9	3
Moutong	2	-	4	286	18	-
Bolano Lambunu	1	-	0	321	15	-
Taopa	2	-	0	242	31	-
Bolano	3	2	0	217	3	-
Ongka Malino	-	-	0	205	4	-
Parigi Moutong	30	25	50	5 655	399	11

Sumber/Source: Dinas Kesehatan Kabupaten Parigi Moutong/Regional Office of Health Department of Parigi Moutong Regency

Tabel 4.2.8 Jumlah Klinik Keluarga Berencana (KKB) dan Pos Pelayanan Keluarga Berencana Desa Menurut Kecamatan di Kabupaten Parigi Moutong, 2020
Number of Family Planning Clininics and Village Family Planning Service Units by Subdistrict in Parigi Moutong Regency, 2020

Kecamatan Subdistrict	KKB Family Planning Clininics	PPKBD Village Family Planning Service Units
(1)	(2)	(3)
Sausu	1	10
Torue	2	7
Balinggi	1	9
Parigi	3	11
Parigi Selatan	1	10
Parigi Barat	1	6
Parigi Utara	1	5
Parigi Tengah	0	6
Ampibabo	1	19
Kasimbar	1	18
Toribulu	1	9
Siniu	2	9
Tinombo	2	15
Tinombo Selatan	2	20
Sidoan	1	11
Tomini	1	14
Mepanga	1	18
Palasa	1	11
Moutong	2	20
Bolano Lambunu	1	14
Taopa	1	11
Bolano	1	13
Ongka Malino	1	17
Parigi Moutong	29	283

Sumber/Source: Dinas Pemberdayaan Perempuan, Perlindungan Anak, Pengendalian Penduduk dan Keluarga Berencana Kabupaten Parigi Moutong/Board Office of Female Empowerment, Child Protection, Population Control and Family Planning of Parigi Moutong Regency

Tabel
Table 4.2.9**Jumlah Pasangan Usia Subur dan Peserta KB Aktif Menurut Kecamatan di Kabupaten Parigi Moutong, 2020**
Number of Eligible Couples and Family Planning Participants by Subdistrict in Parigi Moutong Regency, 2020

Kecamatan Subdistrict	Jumlah PUS Eligible Couples	Peserta KB Aktif Family Planning Participants			
		IUD	MOW	MOP	Kondom Condom
(1)	(2)	(3)	(4)	(5)	(6)
Sausu	5 975	297	357	10	31
Torue	3 438	480	315	18	20
Balinggi	3 270	291	396	7	2
Parigi	5 975	297	357	10	31
Parigi Selatan	3 605	230	402	1	218
Parigi Barat	1 456	251	52	80	2
Parigi Utara	1 086	39	27	4	19
Parigi Tengah	1 475	919	21	0	20
Ampibabo	3 899	116	173	40	4
Kasimbar	4 583	254	54	65	65
Toribulu	2 840	87	37	16	4
Siniu	1 725	24	50	7	0
Tinombo	6 678	272	268	2	45
Tinombo Selatan	6 855	152	50	7	151
Sidoan	2 921	107	52	3	165
Tomini	3 589	37	64	1	2
Mepanga	1 169	173	126	6	31
Palasa	5 707	61	31	0	46
Moutong	4 057	55	51	0	4
Bolano Lambunu	4 749	96	36	1	9
Taopa	2 792	132	30	1	16
Bolano	2 544	129	7	1	6
Ongka Malino	4 254	113	120	1	20
Parigi Moutong	89 561	4 612	3 076	281	911

Lanjutan Tabel/*Continued Table 4.2.9*

Kecamatan <i>Subdistrict</i>	Peserta KB Aktif <i>Family Planning Participants</i>			
	Implan <i>Implants</i>	Suntikan <i>Injection</i>	Pil <i>Pil</i>	Jumlah <i>Total</i>
(1)	(3)	(4)	(5)	(6)
Sausu	267	1 811	1 334	4 107
Torue	272	878	601	2 584
Balinggi	317	1 018	386	2 417
Parigi	267	1 811	1 334	4 107
Parigi Selatan	890	990	774	3 505
Parigi Barat	5	122	462	974
Parigi Utara	164	416	307	976
Parigi Tengah	118	464	237	1 779
Ampibabo	547	1 025	533	2 438
Kasimbar	600	1 115	1 025	3 178
Toribulu	129	870	710	1 853
Siniu	284	629	358	1 352
Tinombo	768	2 194	1 844	5 393
Tinombo Selatan	265	2 306	2 480	5 411
Sidoan	556	724	756	2 363
Tomini	559	1 025	761	2 449
Mepanga	299	2 481	1 351	4 467
Palasa	544	2 106	2 346	5 134
Moutong	126	1 279	1 034	2 549
Bolano Lambunu	408	1 854	1 951	4 355
Taopa	221	817	931	2 148
Bolano	206	1 284	560	2 193
Ongka Malino	394	1 331	1 046	3 025
Parigi Moutong	8 206	28 550	23 121	68 757

Sumber/*Source*: Dinas Pemberdayaan Perempuan, Perlindungan Anak, Pengendalian Penduduk dan Keluarga Berencana Kabupaten Parigi Moutong/*Board Office of Female Empowerment, Child Protection, Population Control and Family Planning of Parigi Moutong Regency*

Tabel
Table 4.2.10

Jumlah Rumah Sakit Umum, Rumah Sakit Khusus, Rumah Sakit/Rumah Bersalin, Puskesmas, Klinik/Balai Kesehatan, Posyandu, dan Polindes Menurut Kecamatan di Kabupaten Parigi Moutong, 2019 dan 2020
Number of General Hospital, Special Hospital, Maternity Hospital and Public Health Center, Medical Clinic, Integrated Service Post, Village maternity Cottage by Subdistrict in Parigi Moutong Regency, 2019 and 2020

Kecamatan Subdistrict	Rumah Sakit Umum General Hospital		Rumah Sakit Khusus Special Hospital	
	2019	2020	2019	2020
(1)	(2)	(3)	(4)	(5)
Sausu	-	-	-	-
Torue	-	-	-	-
Balinggi	-	-	-	-
Parigi	2	2	1	1
Parigi Selatan	-	-	-	-
Parigi Barat	-	-	-	-
Parigi Utara	-	-	-	-
Parigi Tengah	-	-	-	-
Ampibabo	-	-	-	-
Kasimbar	-	-	-	-
Toribulu	-	-	-	-
Siniu	-	-	-	-
Tinombo	1	1	-	-
Tinombo Selatan	-	-	-	-
Sidoan	-	-	-	-
Tomini	-	-	-	-
Mepanga	-	-	-	-
Palasa	-	-	-	-
Moutong	1	1	-	-
Bolano Lambunu	-	-	-	-
Taopa	-	-	-	-
Bolano	-	-	-	-
Ongka Malino	-	-	-	-
Parigi Moutong	4	4	1	1

Lanjutan Tabel/*Continued Table* 4.2.10

Kecamatan Subdistrict	Rumah Sakit Bersalin/ Rumah Bersalin Maternity Hospital		Puskesmas Public Health Center	
	2019	2020	2019	2020
(1)	(6)	(7)	(8)	(9)
Sausu	-	-	1	1
Torue	-	-	1	1
Balinggi	-	-	1	1
Parigi	-	-	1	1
Parigi Selatan	-	-	1	1
Parigi Barat	-	-	1	1
Parigi Utara	-	-	1	1
Parigi Tengah	-	-	-	-
Ampibabo	-	-	1	1
Kasimbar	-	-	1	1
Toribulu	-	-	1	1
Siniu	-	-	1	1
Tinombo	-	-	1	1
Tinombo Selatan	-	-	2	2
Sidoan	-	-	1	1
Tomini	-	-	1	1
Mepanga	-	-	1	1
Palasa	-	-	1	1
Moutong	-	-	1	1
Bolano Lambunu	-	-	1	1
Taopa	-	-	1	1
Bolano	-	-	1	1
Ongka Malino	-	-	1	1
Parigi Moutong	-	-	23	23

Lanjutan Tabel/*Continued Table* 4.2.10

Kecamatan Subdistrict	Klinik/Balai Kesehatan Medical Clinic		Posyandu Integrated Service Post		Polindes Village Maternity Cottage	
	2019	2020	2019	2020	2019	2020
(1)	(10)	(11)	(12)	(13)	(14)	(15)
Sausu	-	-	...	20	10	10
Torue	1	1	...	19	4	4
Balinggi	-	-	...	14	7	9
Parigi	2	2	...	20	9	3
Parigi Selatan	-	-	...	24	9	9
Parigi Barat	-	-	...	9	4	4
Parigi Utara	-	-	...	14	9	9
Parigi Tengah	-	-	...	-	-	-
Ampibabo	-	-	...	21	10	12
Kasimbar	-	-	...	28	6	18
Toribulu	-	-	...	14	8	9
Siniu	1	1	...	11	9	9
Tinombo	-	-	...	23	5	12
Tinombo Selatan	-	-	...	43	9	1
Sidoan	-	-	...	15	8	2
Tomini	-	-	...	28	10	11
Mepanga	-	-	...	26	14	12
Palasa	-	-	...	21	9	11
Moutong	-	-	...	26	17	17
Bolano Lambunu	-	-	...	29	10	11
Taopa	-	-	...	14	9	11
Bolano	-	-	...	20	11	
Ongka Malino	-	-	...	22	9	17
Parigi Moutong	3	4	462	461	196	201

Sumber/*Source*: Kementerian Kesehatan, Profil Kesehatan Indonesia/*Ministry of Health, Health Profile of Indonesia*

4.3 AGAMA DAN SOSIAL LAINNYA RELIGION AND OTHER SOCIAL AFFAIRS

Tabel 4.3.1 **Jumlah Penduduk Menurut Kecamatan dan Agama yang Dianut di Kabupaten Parigi Moutong, 2020**
Population by Subdistrict and Religion in Parigi Moutong Regency, 2020

Kecamatan Subdistrict	Islam	Protestan Protestant	Katolik Catholic	Hindu	Budha Buddha	Lainnya Others
(1)	(2)	(3)	(4)	(5)	(6)	(7)
Sausu
Torue
Balinggi
Parigi
Parigi Selatan
Parigi Barat
Parigi Utara
Parigi Tengah
Ampibabo
Kasimbar
Toribulu
Siniu
Tinombo
Tinombo Selatan
Sidoan
Tomini
Mepanga
Palasa
Moutong
Bolano Lambunu
Taopa
Bolano
Ongka Malino
Parigi Moutong

Sumber/Source: Kementerian Agama Kabupaten Parigi Moutong/Ministry of Religion of Parigi Moutong Regency

Tabel
Table 4.3.2

**Jumlah Tempat Peribadatan Menurut Kecamatan di
Kabupaten Parigi Moutong, 2020**
**Number of Places of Worship by Subdistrict and Religion in
Parigi Moutong Regency, 2020**

Kecamatan Subdistrict	Masjid Mosque	Mushola Pray Room	Gereja Protestan Protestant Church	Gereja Katholik Catholic Church	Pura Temple	Vihara
(1)	(2)	(3)	(4)	(5)	(6)	(7)
Sausu
Torue
Balinggi
Parigi
Parigi Selatan
Parigi Barat
Parigi Utara
Parigi Tengah
Ampibabo
Kasimbar
Toribulu
Siniu
Tinombo
Tinombo Selatan
Sidoan
Tomini
Mepanga
Palasa
Moutong
Bolano Lambunu
Taopa
Bolano
Ongka Malino
Parigi Moutong

Sumber/Source: Kementerian Agama Kabupaten Parigi Moutong/Ministry of Religion of Parigi Moutong Regency

Tabel 4.3.3 Jumlah Desa¹/Kelurahan yang Mengalami Bencana Alam² Menurut Kecamatan di Kabupaten Parigi Moutong, 2018-2020
Number of Villages¹ that Had Natural Disaster² by Subdistrict in Parigi Moutong Regency, 2018-2020

Kecamatan Subdistrict	Banjir/Flood		
	2018	2019	2020
(1)	(2)	(3)	(4)
Sausu	4	7	7
Torue	4	2	5
Balinggi	2	3	1
Parigi	2	–	–
Parigi Selatan	–	1	–
Parigi Barat	1	1	–
Parigi Utara	1	1	–
Parigi Tengah	–	–	–
Ampibabo	1	2	1
Kasimbar	4	4	6
Toribulu	–	3	2
Siniu	4	6	6
Tinombo	3	1	7
Tinombo Selatan	4	2	7
Sidoan	2	2	4
Tomini	2	2	2
Mepanga	1	3	2
Palasa	2	–	1
Moutong	12	3	1
Bolano Lambunu	–	3	2
Taopa	6	3	3
Bolano	–	1	–
Ongka Malino	7	9	9
Parigi Moutong	62	59	66

Lanjutan Tabel/*Continued Table 4.3.3*

Kecamatan Subdistrict	Gempa Bumi/ <i>Earthquake</i>		
	2018	2019	2020
(1)	(5)	(6)	(7)
Sausu	10	10	10
Torue	–	7	1
Balinggi	9	8	–
Parigi	–	11	–
Parigi Selatan	–	10	–
Parigi Barat	–	6	6
Parigi Utara	–	5	5
Parigi Tengah	–	6	6
Ampibabo	–	11	–
Kasimbar	–	18	–
Toribulu	–	7	–
Siniu	–	9	3
Tinombo	–	2	–
Tinombo Selatan	–	17	–
Sidoan	–	1	–
Tomini	–	10	–
Mepanga	–	18	–
Palasa	–	–	–
Moutong	–	3	–
Bolano Lambunu	–	5	–
Taopa	11	11	11
Bolano	–	10	11
Ongka Malino	–	10	6
Parigi Moutong	30	195	59

Lanjutan Tabel/Continued Table 4.3.3

Kecamatan Subdistrict	Tanah Longsor/Landslide		
	2018	2019	2020
(1)	(8)	(9)	(10)
Sausu	3	2	–
Torue	–	–	–
Balinggi	–	–	–
Parigi	–	–	–
Parigi Selatan	–	–	1
Parigi Barat	–	–	–
Parigi Utara	–	–	1
Parigi Tengah	–	1	–
Ampibabo	–	1	–
Kasimbar	–	1	3
Toribulu	–	1	1
Siniu	1	1	3
Tinombo	–	–	6
Tinombo Selatan	–	2	–
Sidoan	–	1	1
Tomini	–	–	–
Mepanga	–	–	–
Palasa	1	–	1
Moutong	–	–	–
Bolano Lambunu	–	–	–
Taopa	–	–	–
Bolano	–	–	–
Ongka Malino	1	1	–
Parigi Moutong	6	11	17

Catatan/Note: ¹ Desa pada tabel ini termasuk Unit Permukiman Transmigrasi (UPT) yang masih dibina oleh kementerian terkait dan nagari di Kabupaten/Kota Sumatera Barat/Villages in this table are included in Transmigration Settlement Unit which is still fostered by the relevant ministries and the nagari in the Province of Sumatera Barat

² Terjadi dalam tiga tahun terakhir sampai dengan saat pencacahan/Occurred during the last three years by the time of enumeration

Sumber/Source: BPS, Pendataan Potensi Desa (Podes)/BPS-Statistics Indonesia, Village Potential Data Collecting

Tabel
Table 4.3.4**Jumlah Kejadian Bencana Alam Menurut Kecamatan di Kabupaten Parigi Moutong, 2020**
Number of Natural Disaster Events by Subdistrict in Parigi Moutong Subdistrict, 2020

Kecamatan Subdistrict	Gempa Bumi Earthquake	Tsunami Tsunami	Gempa Bumi dan Tsunami Earthquake and Tsunami	Letusan Gunung Api Volcanic Eruption	Tanah Longsor Landslide
(1)	(2)	(3)	(4)	(5)	(6)
Sausu	1	-	-	-	-
Torue	-	-	-	-	-
Balinggi	-	-	-	-	-
Parigi	-	-	-	-	-
Parigi Selatan	-	-	-	-	-
Parigi Barat	-	-	-	-	-
Parigi Utara	-	-	-	-	-
Parigi Tengah	-	-	-	-	-
Ampibabo	-	-	-	-	-
Kasimbar	-	-	-	-	-
Toribulu	-	-	-	-	-
Siniu	-	-	-	-	-
Tinombo	-	-	-	-	-
Tinombo Selatan	-	-	-	-	-
Sidoan	-	-	-	-	-
Tomini	-	-	-	-	-
Mepanga	-	-	-	-	-
Palasa	6	-	-	-	1
Moutong	-	-	-	-	-
Bolano Lambunu	-	-	-	-	-
Taopa	1	-	-	-	-
Bolano	-	-	-	-	-
Ongka Malino	-	-	-	-	-
Parigi Moutong					

Lanjutan Tabel/Continued Table 4.3.4

Kecamatan Subdistrict	Banjir Floods	Kekeringan Drought	Kebakaran Hutan dan Lahan Forest and Land Fires	Angin Puting Beliung Tornado	Gelombang Pasang/ Abrasi Tidal Wave/ Abrasion
(1)	(7)	(8)	(9)	(10)	(11)
Sausu	3	-	-	-	-
Torue	4	-	-	-	-
Balinggi	3	-	-	-	-
Parigi	2	-	1	-	-
Parigi Selatan	9	-	-	-	-
Parigi Barat	1	-	-	-	-
Parigi Utara	-	-	3	-	-
Parigi Tengah	-	-	-	-	-
Ampibabo	-	-	-	-	-
Kasimbar	-	-	-	-	-
Toribulu	1	-	-	-	-
Siniu	-	-	1	-	-
Tinombo	6	-	-	-	1
Tinombo Selatan	3	-	-	-	-
Sidoan	3	-	-	-	-
Tomini	2	-	-	-	-
Mepanga	1	-	1	-	-
Palasa	1	-	-	-	-
Moutong	1	-	-	-	-
Bolano Lambunu	-	-	-	-	-
Taopa	-	-	-	-	-
Bolano	-	-	-	-	-
Ongka Malino	2	-	-	-	-
Parigi Moutong	42	-	6	-	1

Sumber/Source: Badan Penanggulangan Bencana Daerah Kabupaten Parigi Moutong/Regional Agency for Disaster Management of Parigi Moutong Regency

Tabel
Table 4.3.5

Jumlah Korban Manusia yang Diakibatkan Bencana Alam Menurut Kecamatan di Kabupaten Parigi Moutong, 2020
Number of Victims Due to Natural Disaster by Subdistrict in Parigi Moutong Subdistrict , 2020

Kecamatan Subdistrict	Gempa Bumi Earthquake			Tsunami Tsunami		
	Meninggal dan hilang Fatality and Missing	Luka-luka Casualty	Terdampak dan Mengungsi Affected and Evacuated	Meninggal dan hilang Fatality and Missing	Luka-luka Casualty	Terdampak dan Mengungsi Affected and Evacuated
(1)	(2)	(3)	(4)	(5)	(6)	(7)
Sausu	-	-	-	-	-	-
Torue	-	-	-	-	-	-
Balinggi	-	-	-	-	-	-
Parigi	-	-	-	-	-	-
Parigi Selatan	-	-	-	-	-	-
Parigi Barat	-	-	-	-	-	-
Parigi Utara	-	-	-	-	-	-
Parigi Tengah	-	-	-	-	-	-
Ampibabo	-	-	-	-	-	-
Kasimbar	-	-	-	-	-	-
Toribulu	-	-	-	-	-	-
Siniu	-	-	-	-	-	-
Tinombo	-	-	-	-	-	-
Tinombo Selatan	-	-	-	-	-	-
Sidoan	-	-	-	-	-	-
Tomini	-	-	-	-	-	-
Mepanga	-	-	-	-	-	-
Palasa	-	-	-	-	-	-
Moutong	-	-	-	-	-	-
Bolano Lambunu	-	-	-	-	-	-
Taopa	-	-	-	-	-	-
Bolano	-	-	-	-	-	-
Ongka Malino	-	-	-	-	-	-
Parigi Moutong	-	-	-	-	-	-

Lanjutan Tabel/Continued Table 4.3.5

Kecamatan Subdistrict	Gempa Bumi dan Tsunami Earthquake and Tsunami			Letusan Gunung Api Volcanic Eruption		
	Meninggal dan hilang Fatality and Missing	Luka-luka Casualty	Terdampak dan Mengungsi Affected and Evacuated	Meninggal dan hilang Fatality and Missing	Luka-luka Casualty	Terdampak dan Mengungsi Affected and Evacuated
(1)	(8)	(9)	(10)	(11)	(12)	(13)
Sausu	-	-	-	-	-	-
Torue	-	-	-	-	-	-
Balinggi	-	-	-	-	-	-
Parigi	-	-	-	-	-	-
Parigi Selatan	-	-	-	-	-	-
Parigi Barat	-	-	-	-	-	-
Parigi Utara	-	-	-	-	-	-
Parigi Tengah	-	-	-	-	-	-
Ampibabo	-	-	-	-	-	-
Kasimbar	-	-	-	-	-	-
Toribulu	-	-	-	-	-	-
Siniu	-	-	-	-	-	-
Tinombo	-	-	-	-	-	-
Tinombo Selatan	-	-	-	-	-	-
Sidoan	-	-	-	-	-	-
Tomini	-	-	-	-	-	-
Mepanga	-	-	-	-	-	-
Palasa	-	-	-	-	-	-
Moutong	-	-	-	-	-	-
Bolano Lambunu	-	-	-	-	-	-
Taopa	-	-	-	-	-	-
Bolano	-	-	-	-	-	-
Ongka Malino	-	-	-	-	-	-
Parigi Moutong	-	-	-	-	-	-

Lanjutan Tabel/Continued Table 4.3.5

Kecamatan <i>Subdistrict</i>	Tanah Longsor <i>Landslide</i>			Banjir <i>Floods</i>		
	Meninggal dan hilang <i>Fatality and Missing</i>	Luka- luka <i>Casualty</i>	Terdampak dan Mengungsi <i>Affected and Evacuated</i>	Meninggal dan hilang <i>Fatality and Missing</i>	Luka-luka <i>Casualty</i>	Terdampak dan Mengungsi <i>Affected and Evacuated</i>
(1)	(14)	(15)	(16)	(17)	(18)	(19)
Sausu	-	-	-	-	-	-
Torue	-	-	-	-	-	-
Balinggi	-	-	-	-	-	-
Parigi	-	-	-	-	-	-
Parigi Selatan	-	-	-	-	-	-
Parigi Barat	-	-	-	-	-	-
Parigi Utara	-	-	-	-	-	-
Parigi Tengah	-	-	-	-	-	-
Ampibabo	-	-	-	-	-	-
Kasimbar	-	-	-	-	-	-
Toribulu	-	-	-	-	-	-
Siniu	-	-	-	-	-	-
Tinombo	-	-	-	-	-	-
Tinombo Selatan	-	-	-	-	-	-
Sidoan	-	-	-	-	-	-
Tomini	-	-	-	-	-	-
Mepanga	-	-	-	-	-	-
Palasa	-	-	-	-	-	-
Moutong	-	-	-	-	-	-
Bolano Lambunu	-	-	-	-	-	-
Taopa	-	-	-	-	-	-
Bolano	-	-	-	-	-	-
Ongka Malino	-	-	-	-	-	-
Parigi Moutong	-	-	-	-	-	-

Lanjutan Tabel/Continued Table 4.3.5

Kecamatan Subdistrict	Kekeringan Drought		Kebakaran Hutan dan Lahan Forest and Land Fires			
	Meninggal dan hilang Fatality and Missing	Luka- luka Casualty	Terdampak dan Mengungsi Affected and Evacuated	Meninggal dan hilang Fatality and Missing	Luka-luka Casualty	Terdampak dan Mengungsi Affected and Evacuated
(1)	(20)	(21)	(22)	(23)	(24)	(25)
Sausu	-	-	-	-	-	-
Torue	-	-	-	-	-	-
Balinggi	-	-	-	-	-	-
Parigi	-	-	-	-	-	-
Parigi Selatan	-	-	-	-	-	-
Parigi Barat	-	-	-	-	-	-
Parigi Utara	-	-	-	-	-	-
Parigi Tengah	-	-	-	-	-	-
Ampibabo	-	-	-	-	-	-
Kasimbar	-	-	-	-	-	-
Toribulu	-	-	-	-	-	-
Siniu	-	-	-	-	-	-
Tinombo	-	-	-	-	-	-
Tinombo Selatan	-	-	-	-	-	-
Sidoan	-	-	-	-	-	-
Tomini	-	-	-	-	-	-
Mepanga	-	-	-	-	-	-
Palasa	-	-	-	-	-	-
Moutong	-	-	-	-	-	-
Bolano Lambunu	-	-	-	-	-	-
Taopa	-	-	-	-	-	-
Bolano	-	-	-	-	-	-
Ongka Malino	-	-	-	-	-	-
Parigi Moutong	-	-	-	-	-	-

Lanjutan Tabel/*Continued Table* 4.3.5

Kecamatan <i>Subdistrict</i>	Angin Puting Beliung <i>Tornado</i>			Gelombang Pasang/Abrasi <i>Tidal Wave/Abrasion</i>		
	Meninggal dan hilang <i>Fatality and Missing</i>	Luka- luka <i>Casualty</i>	Terdampak dan Mengungsi <i>Affected and Evacuated</i>	Meninggal dan hilang <i>Fatality and Missing</i>	Luka-luka <i>Casualty</i>	Terdampak dan Mengungsi <i>Affected and Evacuated</i>
(1)	(26)	(27)	(28)	(29)	(30)	(31)
Sausu	-	-	-	-	-	-
Torue	-	-	-	-	-	-
Balinggi	-	-	-	-	-	-
Parigi	-	-	-	-	-	-
Parigi Selatan	-	-	-	-	-	-
Parigi Barat	-	-	-	-	-	-
Parigi Utara	-	-	-	-	-	-
Parigi Tengah	-	-	-	-	-	-
Ampibabo	-	-	-	-	-	-
Kasimbar	-	-	-	-	-	-
Toribulu	-	-	-	-	-	-
Siniu	-	-	-	-	-	-
Tinombo	-	-	-	-	-	-
Tinombo Selatan	-	-	-	-	-	-
Sidoan	-	-	-	-	-	-
Tomini	-	-	-	-	-	-
Mepanga	-	-	-	-	-	-
Palasa	-	-	-	-	-	-
Moutong	-	-	-	-	-	-
Bolano Lambunu	-	-	-	-	-	-
Taopa	-	-	-	-	-	-
Bolano	-	-	-	-	-	-
Ongka Malino	-	-	-	-	-	-
Parigi Moutong	-	-	-	-	-	-

Sumber/*Source*: Badan Penanggulangan Bencana Daerah Kabupaten Parigi Moutong/*Regional Agency for Disaster Management of Parigi Moutong Regency*

Tabel
Table 4.3.6

Jumlah Kerusakan Rumah yang Diakibatkan Bencana Alam Menurut Kecamatan di Kabupaten Parigi Moutong, 2020
Number of Damaged House Due to Natural Disaster by Subdistrict in Parigi Moutong Subdistrict, 2020

Kecamatan Subdistrict	Rusak Berat <i>Severely Damaged</i>		Rusak Sedang <i>Damaged</i>		Rusak Ringan <i>Lightly Damaged</i>		Terendam <i>Submerged</i>	
	2019	2020	2019	2020	2019	2020	2019	2020
(1)	(2)	(3)	(4)	(5)	(6)	(7)	(8)	(9)
Sausu	-	-	-	-	-	-	-	-
Torue	-	-	-	-	-	-	-	-
Balinggi	-	-	-	-	-	-	-	-
Parigi	-	-	-	-	-	-	-	-
Parigi Selatan	-	-	-	-	-	-	-	-
Parigi Barat	-	-	-	-	-	-	-	-
Parigi Utara	-	-	-	-	-	-	-	-
Parigi Tengah	-	-	-	-	-	-	-	-
Ampibabo	-	-	-	-	-	-	-	-
Kasimbar	-	-	-	-	-	-	-	-
Toribulu	-	-	-	-	-	-	-	-
Siniu	-	-	-	-	-	-	-	-
Tinombo	-	-	-	-	-	-	-	-
Tinombo Selatan	-	-	-	-	-	-	-	-
Sidoan	-	-	-	-	-	-	-	-
Tomini	-	-	-	-	-	-	-	-
Mepanga	-	-	-	-	-	-	-	-
Palasa	-	-	-	-	-	-	-	-
Moutong	-	-	-	-	-	-	-	-
Bolano Lambunu	-	-	-	-	-	-	-	-
Taopa	-	-	-	-	-	-	-	-
Bolano	-	-	-	-	-	-	-	-
Ongka Malino	-	-	-	-	-	-	-	-
Parigi Moutong	-	-	-	-	-	-	-	-

Sumber/Source: Badan Penanggulangan Bencana Daerah Kabupaten Parigi Moutong/Regional Agency for Disaster Management of Parigi Moutong Regency

Tabel
Table 4.3.7

Jumlah Jemaah Haji yang Diberangkatkan ke Tanah Suci Mekah Menurut Kecamatan di Kabupaten Parigi Moutong, 2019–2020
Number of Moslem Pilgrims Sent to the Holy Land of Mecca By Subdistrict in Parigi Moutong Regency, 2019–2020

Kecamatan <i>Subdistrict</i>	2019		
	Laki-laki <i>Male</i>	Perempuan <i>Female</i>	Jumlah <i>Total</i>
(1)	(2)	(3)	(4)
Sausu	2	5	7
Torue	1	7	8
Balinggi	-	-	-
Parigi	13	28	41
Parigi Selatan	11	12	23
Parigi Barat	1	-	1
Parigi Utara	-	1	1
Parigi Tengah	1	1	2
Ampibabo	4	9	13
Kasimbar	8	16	24
Toribulu	-	5	5
Siniu	2	1	3
Tinombo	3	9	12
Tinombo Selatan	6	13	19
Sidoan	4	5	9
Tomini	3	5	8
Mepanga	9	6	15
Palasa	-	1	1
Moutong	2	5	7
Bolano Lambunu	-	1	1
Taopa	1	1	2
Bolano	3	3	6
Ongka Malino	2	2	4
Parigi Moutong	76	136	212

Lanjutan Tabel/Continued Table 4.3.7

Kecamatan Subdistrict	2020		
	Laki-laki Male	Perempuan Female	Jumlah Total
	(1)	(2)	(3)
Sausu	-	-	-
Torue	-	-	-
Balinggi	-	-	-
Parigi	-	-	-
Parigi Selatan	-	-	-
Parigi Barat	-	-	-
Parigi Utara	-	-	-
Parigi Tengah	-	-	-
Ampibabo	-	-	-
Kasimbar	-	-	-
Toribulu	-	-	-
Siniu	-	-	-
Tinombo	-	-	-
Tinombo Selatan	-	-	-
Sidoan	-	-	-
Tomini	-	-	-
Mepanga	-	-	-
Palasa	-	-	-
Moutong	-	-	-
Bolano Lambunu	-	-	-
Taopa	-	-	-
Bolano	-	-	-
Ongka Malino	-	-	-
Parigi Moutong	-	-	-

Sumber/Source: Kementerian Agama Kabupaten Parigi Moutong/Ministry of Religion of Parigi Moutong Regency

Tabel
Table 4.3.8**Nikah, Talak, Cerai serta Rujuk Menurut Kecamatan di Kabupaten Parigi Moutong, 2020**
Number of Marriages, Talaks, Divorces and Make Peace by Subdistrict in Parigi Moutong Regency, 2020

Kecamatan Subdistrict	Isbat Nikah Marriages	Talak Talaks	Cerai Divorces	Rujuk Make Peace
(1)	(2)	(3)	(4)	(5)
Sausu	-	7	15	-
Torue	-	3	21	-
Balinggi	-	1	5	-
Parigi	10	10	102	-
Parigi Selatan	2	5	15	-
Parigi Barat	5	7	17	-
Parigi Utara	2	6	10	-
Parigi Tengah	1	4	13	-
Ampibabo	7	9	22	-
Kasimbar	-	5	10	-
Toribulu	-	6	19	-
Siniu	5	4	20	-
Tinombo	-	4	17	-
Tinombo Selatan	-	-	-	-
Sidoan	-	1	9	-
Tomini	-	2	11	-
Mepanga	-	4	12	-
Palasa	-	8	10	-
Moutong	-	7	9	-
Bolano Lambunu	-	4	9	-
Taopa	-	4	7	-
Bolano	-	5	15	-
Ongka Malino	-	4	10	-
Parigi Moutong	32	110	378	

Sumber/Source: Kantor Pengadilan Agama Kabupaten Parigi Moutong/Religious Court Office of Parigi Moutong Regency

Tabel 4.3.9 Jumlah Perceraian Menurut Faktor dan Kecamatan di Kabupaten Parigi Moutong, 2020
Table 4.3.9 Number of Divorces by Factors and Subdistrict in Parigi Moutong Regency, 2020

Kecamatan Subdistrict	Zina Adultery	Mabuk Alcohol Abuse	Madat Drug Abuse	Judi Gambling	Meninggalkan salah Satu Pihak/ Spouse Abandonment	Dihukum Penjara Incarceration
(1)	(2)	(3)	(4)	(5)	(6)	(7)
Sausu	1	2	3	5	3	-
Torue	2	3	3	2	5	-
Balinggi	-	2	2	-	-	-
Parigi	12	7	7	11	10	1
Parigi Selatan	-	2	2	1	2	-
Parigi Barat	1	5	5	2	2	-
Parigi Utara	-	4	4	1	3	-
Parigi Tengah	-	2	2	1	2	-
Ampibabo	2	4	4	3	3	2
Kasimbar	-	4	1	3	3	-
Toribulu	4	1	3	3	2	-
Siniu	2	3	3	4	4	-
Tinombo	1	3	4	4	4	-
Tinombo Selatan						
Sidoan	2	41	1	2	-	-
Tomini	1	2	2	1	1	-
Mepanga	-	2	2	2	-	-
Palasa	4	3	3	3	-	-
Moutong	2	2	2	3	2	-
Bolano Lambunu	3	1	1	2	1	-
Taopa	3	-	-	4	2	-
Bolano	1	4	4	3	4	1
Ongka Malino	-	4	4	2	1	-
Parigi Moutong	41	101	62	62	4	4

Lanjutan Tabel/*Continued Table* 4.3.9

Kecamatan Subdistrict	Polgami Polygamy	Kekerasan Dalam Rumah Tangga Domestic Violence	Cacat Badan Disability	Perselisihan dan Pertengkaran Terus Menerus Constant Arguing
(1)	(2)	(3)	(4)	(5)
Sausu	-	4	-	4
Torue	-	3	-	6
Balinggi	-	-	-	4
Parigi	-	15	-	46
Parigi Selatan	-	8	-	15
Parigi Barat	-	5	-	8
Parigi Utara	-	1	-	6
Parigi Tengah	-	3	-	7
Ampibabo	-	3	-	12
Kasimbar	-	1	1	6
Toribulu	-	2	-	11
Siniu	-	4	-	5
Tinombo	-	3	-	3
Tinombo Selatan	-	-	-	-
Sidoan	-	3	-	2
Tomini	-	4	-	4
Mepanga	-	4	1	3
Palasa	-	4	-	4
Moutong	-	2	-	4
Bolano Lambunu	-	3	-	2
Taopa	-	-	-	2
Bolano	-	5	-	1
Ongka Malino	-	-	-	5
Parigi Moutong	0	77	2	160

Lanjutan Tabel/Continued Table 4.3.9

Kecamatan Subdistrict	Kawin Paksa Forced Marriage	Murtad Apostate	Ekonomi Financial Problem	Lain-lain Others	Jumlah Total
(1)	(2)	(3)	(4)	(5)	(6)
Sausu
Torue
Balinggi
Parigi
Parigi Selatan
Parigi Barat
Parigi Utara
Parigi Tengah
Ampibabo
Kasimbar
Toribulu
Siniu
Tinombo
Tinombo Selatan
Sidoan
Tomini
Mepanga
Palasa
Moutong
Bolano Lambunu
Taopa
Bolano
Ongka Malino
Parigi Moutong

Sumber/Source: Kantor Pengadilan Agama Kabupaten Parigi Moutong/Religious Court Office of Parigi Moutong Regency

Tabel
Table 4.3.10

**Jumlah Tindak Pidana Menurut Kepolisian Sektor di
Kabupaten Parigi Moutong, 2018-2020**
*Number of Reported Criminal Cases by District Police Office
in Parigi Moutong Regency, 2018-2020*

Kepolisian Sektor <i>Regional Police Office</i>	Jumlah Tindak Pidana <i>Number of Criminal Act</i>		
	2018	2019	2020
(1)	(2)	(3)	(4)
Sausu	44	37	27
Torue	39	42	28
Parigi	165	123	50
Sat Reskrim Polres Parigi Moutong	-	-	171
Ampibabo	79	87	48
Kasimbar	41	67	39
Tinombo	105	63	33
Tinombo Selatan			
Tomini	66	80	32
Moutong	104	50	26
Bolano Lambunu	74	80	31
Parigi Moutong	988	717	485

Lanjutan Tabel/Continued Table 4.3.10

Kepolisian Sektor Regional Police Office	Jumlah Penyelesaian Tindak Pidana Number of Clearance Rate		
	2018	2019	2020
(1)	(2)	(3)	(4)
Sausu	20	10	15
Torue	18	21	18
Parigi	53	32	42
Sat Reskrim Polres Parigi Moutong	-	-	112
Ampibabo	82	13	30
Kasimbar	18	6	10
Tinombo	27	30	19
Tinombo Selatan			
Tomini	20	26	10
Moutong	39	17	16
Bolano Lambunu	16	31	14
Parigi Moutong	293	186	286

Sumber/Source: Kepolisian Resort Kabupaten Parigi Moutong/District Police Office in Parigi Moutong Regency

4.4 KEMISKINAN POVERTY

Tabel 4.4.1 **Garis Kemiskinan, Jumlah, dan Persentase Penduduk Miskin di Kabupaten Parigi Moutong, 2013–2020**
Poverty Line, Number, and Percentage of Poor People in Parigi Moutong Regency, 2013–2020

Tahun Year	Garis Kemiskinan (rupiah/kapita/bulan) Poverty Line (rupiah/capita/month)	Jumlah Penduduk Miskin (ribu) Number of Poor People (thousand)	Persentase Penduduk Miskin Percentage of Poor People
(1)	(2)	(3)	(4)
2013	269 503	75,44	18,70
2014	291 697	75,46	17,03
2015	318 088	82,61	18,05
2016	354 554	82,38	17,80
2017	366 762	82,88	17,55
2018	388 440	83,66	17,41
2019	414 380	81,36	16,64
2020	444 258	78,76	15,85

Sumber/Source: .BPS, Survei Sosial Ekonomi Nasional Maret/BPS-Statistics Indonesia, March National Socioeconomic Survey

Tabel 4.4.2 **Indeks Kedalaman Kemiskinan dan Indeks Keparahan Kemiskinan di Kabupaten Parigi Moutong, 2013–2020**
Poverty Gap Index and Poverty Severity Index in XXX Regency/Municipality, 2013–2020

Tahun Year	Indeks Kedalaman Kemiskina Poverty Gap Index	Indeks Keparahan Kemiskinan Poverty Severity Index
(1)	(2)	(3)
2013	2,33	0,53
2014	2,92	0,78
2015	3,24	0,88
2016	3,24	0,88
2017	2,20	0,43
2018	2,71	0,64
2019	3,06	0,91
2020	3,49	1,22

Sumber/Source: .BPS, Survei Sosial Ekonomi Nasional Maret/BPS-Statistics Indonesia, March National Socioeconomic Survey

BAB 5
CHAPT 5

**PERTANIAN, KEHUTANAN,
PETERNAKAN, DAN PERIKANAN**
*AGRICULTURE, FORESTRY,
LIVESTOCK, AND FISHERY*

Kacang Panjang
128,00 ha

Bawang Merah
205,00 ha

Cabai
977,00 ha



PENJELASAN TEKNIS

1. Lahan sawah adalah lahan pertanian yang berpetak-petak dan dibatasi oleh pematang (galangan), saluran untuk menahan/ menyalurkan air, yang biasanya ditanami padi sawah tanpa memandang dari mana diperoleh atau status lahan tersebut. Lahan yang dimaksud termasuk lahan yang terdaftar di Pajak Bumi Bangunan, luran Pembangunan Daerah, lahan bengkok, lahan serobotan, lahan rawa yang ditanami padi dan lahan bekas tanaman tahunan yang telah dijadikan sawah, baik yang ditanami padi, palawija atau tanaman semusim lainnya.
2. Tegall/Kebun adalah lahan pertanian bukan sawah (lahan kering) yang ditanami tanaman semusim atau tahunan dan terpisah dengan halaman sekitar rumah serta penggunaannya tidak berpindah pindah.
3. Ladang/Huma adalah lahan pertanian bukan sawah (lahan kering) yang biasanya ditanami tanaman semusim dan penggunaannya hanya semusim atau dua musim, kemudian akan ditinggalkan bila sudah tidak subur lagi (berpindah-pindah). Kemungkinan lahan ini beberapa tahun kemudian akan dikerjakan kembali jika sudah subur.

TECHNICAL NOTES

1. *Wetland is agricultural land that separated by small dykes to resist water, where the main crop is usually wetland paddy without considering where it is got from or the status of the land. It includes the land that is registered at land income tax office, regional development contribution, 'bengkok' land, illegal ownership, swamps for rice cultivation, and annual crop land mark that has been used as rice field, which are both planted with paddy, secondary crops or the other seasonal crops.*
2. *Dry field/Garden is an dryland (unirrigated land) which is planted with seasonal or annual crops and separately from the yard around the house without shifting*
3. *Unirrigated agricultural field / Shifting cultivation land is dryland (unirrigated land) that usually is cultivated for seasonal crops and utilized only for one or two seasons, then it will be left when it is not fertile (shifting). Maybe, this land will be used again in a few years if it has been fertile.*

4. Lahan yang sementara tidak diusahakan adalah lahan yang biasanya diusahakan tetapi untuk sementara (lebih dari 1 (satu) tahun tetapi kurang dari atau sama dengan 2 (dua) tahun) tidak diusahakan, termasuk lahan sawah yang tidak diusahakan selama lebih dari 2 (dua) tahun.
5. Data pokok tanaman pangan yang dikumpulkan adalah luas panen dan produktivitas (hasil per hektar). Produksi tanaman pangan merupakan hasil perkalian antara luas panen dengan produktivitas. Pengumpulan data luas panen dilakukan setiap bulan dengan pendekatan area kecamatan di seluruh wilayah Indonesia. Pengumpulan data produktivitas dilakukan melalui pengukuran langsung pada plot ubinan berukuran berukuran 2½ m x 2½ m. Pengumpulan data produktivitas dilakukan setiap subround (empat bulanan) pada waktu panen petani.
6. Data produksi padi dan palawija yang disajikan adalah dalam kualitas: gabah kering giling (padi), pipilan kering (jagung), biji kering (kedelai dan kacang tanah), dan umbi basah (ubi kayu dan ubi jalar).
7. Tanaman sayuran dan buah-buahan semusim
Tanaman sayuran semusim
4. *Temporarily unused land is land that is regularly used but temporarily (more than a year but less or equal than twoyears) is unused, it includes wetland that is not cultivated more than two years.*
5. *The main food crops data collected consists of harvested area and productivity (yield per hectare). Food crops production is generated by harvested area multiplied by productivity. The harvested area data is collected every month using sub district area approach in all sub district in Indonesia. The productivity data collection is conducted by a direct measurement in 2½m x 2½m crop cutting plot. The productivity measurement is conducted in every subround (four monthly) at the time when farmers are harvesting their crops.*
6. *Production of paddy and secondary crops data are presented in the form of: dry unhusked rice (paddy), dry loose maize (maize), dry shells crops (soybeans and peanuts), and fresh roots (cassava and sweet potatoes).*
7. *Seasonal vegetable and fruit plants Seasonal vegetable plants are plants which are the sources of*

adalah tanaman sumber vitamin, garam mineral dan lain-lain yang dikonsumsi dari bagian tanaman yang berupa daun, bunga, buah, dan umbinya, yang berumur kurang dari satu tahun. Tanaman buah-buahan semusim adalah tanaman sumber vitamin, garam mineral, dan lain-lain yang dikonsumsi dari bagian tanaman yang berupa buah, berumur kurang dari satu tahun, tidak berbentuk pohon/rumpun tetapi menjalar dan berbatang lunak.

8. Tanaman buah-buahan dan sayuran tahunan.

Tanaman buah-buahan tahunan adalah tanaman sumber vitamin, garam mineral, dan lain-lain yang dikonsumsi dari bagian tanaman yang berupa buah dan merupakan tanaman tahunan.

Tanaman sayuran tahunan adalah tanaman sumber vitamin, garam mineral, dan lain-lain yang dikonsumsi dari bagian tanaman yang berupa daun dan atau buah yang berumur lebih dari satu tahun.

9. Tanaman biofarmaka adalah tanaman yang bermanfaat untuk obat-obatan, kosmetik, dan kesehatan yang dikonsumsi atau digunakan dari bagian-bagian tanaman seperti daun, batang, buah, umbi (rimpang) ataupun akar.

vitamin, mineral salt, etc, consumed from the part of the plant in the form of leaf, flower, fruit, and root with the age of less than one year. Seasonal fruit plants are plants which are the sources of vitamin, mineral salt, etc, consumed from the part of the plant in the form of fruits. These plants are creeps with the age of less than one year.

8. *Annual fruit and vegetable plants.*

Annual fruit plants are plants which are the sources of vitamin, contained mineral salt, etc, consumed from the part of plant in the form of fruit and more than one year of age.

Annual vegetable plants are plants which are the sources of vitamin, contained mineral salt, etc, consumed from the part of the plant in the form of vegetable and more than one year of age.

9. *Medicinal plants are plants which are useful for medicine. It is consumed from part of the plant such as leaf, flower, fruit, tuber, and root.*

10. Tanaman hias adalah tanaman yang mempunyai nilai keindahan baik bentuk, warna daun, tajuk maupun bunganya, sering digunakan untuk penghias pekarangan dan lain sebagainya.
11. Luas panen tanaman hortikultura adalah luas tanaman sayuran, buah-buahan, biofarmaka, dan tanaman hias yang diambil hasilnya/dipanen pada periode pelaporan.
12. Luas panen untuk tanaman sayuran adalah luas tanaman yang dipanen sekaligus/habis/dibongkar dan luas tanaman yang dipanen berkali-kali (lebih dari satu kali)/belum habis.

Tanaman yang dipanen sekaligus/ habis/dibongkar adalah tanaman yang sehabis panen langsung dibongkar/dicabut, terdiri dari bawang merah, bawang putih, bawang daun, kentang, kol/kubis, kembang kol, petsai/sawi, wortel, lobak, dan kacang merah. Tanaman yang dipanen berkali-kali (lebih dari satu kali)/belum habis adalah tanaman yang pemanenannya lebih dari satu kali dan biasanya dibongkar apabila panen terakhir sudah tidak memadai lagi, terdiri dari: kacang panjang, cabe besar, cabe rawit, jamur, tomat, terung, buncis, ketimun, labu siam, kangkung, bayam, melon, semangka, dan blewah.

10. *Ornamental plants are plants which have a beauty value, either in shape, colour of leaf or crown of flower, and they are often used as a yard decorator.*
11. *Harvested area of horticulture is area which vegetable, fruit, medicinal and ornamental plant of crop harvested during the period of report.*
12. *Harvested area of vegetables is area of entirely plant harvested/ demolished and plant harvested several times/undemolished.*

Entirely plants harvested/ demolished are plants usually harvested once and demolished to be substituted by other plants, consisting of: shallots, garlic, leeks, potato, cabbage, cauli flower, mustard green, carrots, chinese radish, and red kidney beans. Plants harvested several times/ undemolished are plants usually harvested more than once and demolished in the case that the last harvest was economically not profitable. They consist of : yard long beans, chili, small chili, mushroom, tomatoes, egg plant, frech beans, cucumber, pumpkin/chajota, swamp cabbage, spinach, melon, watermelon, and blewah.

13. *Horticulture production is the standard production quantity form of vegetable, fruit, medicinal*

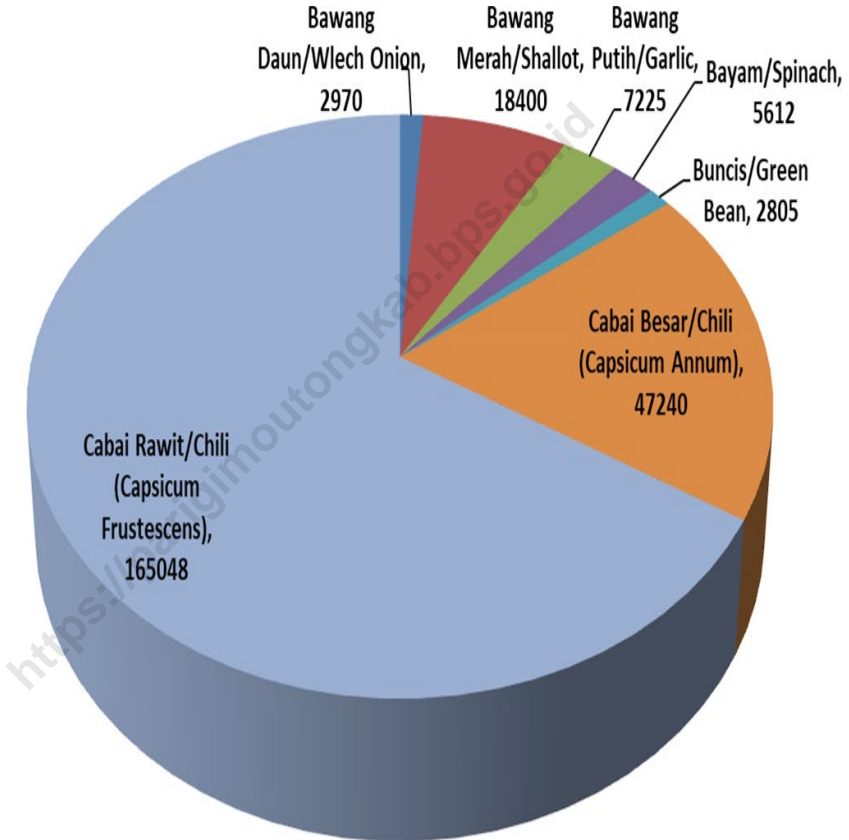
buah-buahan, biofarmaka dan tanaman hias yang diambil berdasarkan luas yang dipanen/ tanaman yang menghasilkan pada bulan/triwulan laporan.

and ornamental plant based on harvested area/the number of production plants reported monthly/quarterly.

<https://parigimoutongkab.bps.go.id>

Gambar 5.1
Figures

Produksi Tanaman Sayuran Semusim Menurut Jenis Tanaman (kwintal) di Kabupaten Parigi Moutong, 2020
Production of Seasonal Vegetables of Plant (qwintal) in Parigi Moutong Regency, 2020



Sumber/Source: BPS, Statistik Pertanian Hortikultura SPH-SBS/BPS-Statistics Indonesia, Agricultural Statistic for Horticulture SPH-SBS

**5.1 HORTIKULTURA
HORTICULTURE**

Tabel 5.1.1 Luas Panen Tanaman Sayuran Menurut Kecamatan dan Jenis Tanaman (ha) di Kabupaten Parigi Moutong, 2019 dan 2020
Harvested Area of Vegetables by Subdistrict and Kind of Plant (ha) in Parigi Moutong Regency, 2019 and 2020

Kecamatan Subdistrict	Bawang Merah/Shallot		Cabai/Chili	
	2019	2020	2019	2020
(1)	(2)	(3)	(4)	(5)
Sausu	1,00	–	16,00	17,00
Torue	–	–	60,00	12,00
Balinggi	–	–	14,00	13,00
Parigi	1,00	–	1,00	2,00
Parigi Selatan	7,00	2,00	25,00	16,00
Parigi Barat	–	3,00	28,00	12,00
Parigi Utara	–	–	22,00	34,00
Parigi Tengah	–	–	8,00	4,00
Ampibabo	–	–	13,00	61,00
Kasimbar	–	–	122,00	51,00
Toribulu	–	–	192,00	103,00
Siniu	11,00	6,00	34,00	27,00
Tinombo	130,00	86,00	216,00	214,00
Tinombo Selatan	–	–	60,00	78,00
Sidoan	–	–	34,00	51,00
Tomini	–	–	65,00	41,00
Mepanga	–	–	34,00	22,00
Palasa	85,00	104,00	58,00	23,00
Moutong	–	–	20,00	13,00
Bolano Lambunu	10,00	1,00	99,00	88,00
Taopa	8,00	3,00	19,00	19,00
Bolano	–	–	30,00	22,00
Ongka Malino	–	–	56,00	54,00
Parigi Moutong	253,00	205,00	1 226,00	977,00

Lanjutan Tabel/*Continued Table 5.1.1*

Kecamatan Subdistrict	Kentang/Potato		Kubis/Cabbage	
	2019	2020	2019	2020
(1)	(6)	(7)	(8)	(9)
Sausu	-	-	-	-
Torue	-	-	-	-
Balinggi	-	-	-	-
Parigi	-	-	-	-
Parigi Selatan	-	-	-	-
Parigi Barat	-	-	-	-
Parigi Utara	-	-	-	-
Parigi Tengah	-	-	-	-
Ampibabo	-	-	-	-
Kasimbar	-	-	-	-
Toribulu	-	-	-	-
Siniu	-	-	-	-
Tinombo	-	-	-	-
Tinombo Selatan	-	-	-	-
Sidoan	-	-	-	-
Tomini	-	-	-	-
Mepanga	-	-	-	-
Palasa	-	-	-	-
Moutong	-	-	-	-
Bolano Lambunu	-	-	-	-
Taopa	-	-	-	-
Bolano	-	-	-	-
Ongka Malino	-	-	-	-
Parigi Moutong	-	-	-	-

Lanjutan Tabel/*Continued Table 5.1.1*

Kecamatan Subdistrict	Petsai Chinese Cabbage		Tomat/Tomato		Bawang Putih Garlic	
	2019	2020	2019	2020	2019	2020
(1)	(10)	(11)	(12)	(13)	(14)	(15)
Sausu	–	–	–	1,00	–	–
Torue	–	–	10,00	7,00	–	–
Balinggi	–	–	–	–	–	–
Parigi	1,00	–	–	2,00	–	–
Parigi Selatan	–	–	–	–	–	–
Parigi Barat	–	–	18,00	11,00	–	–
Parigi Utara	–	–	8,00	5,00	–	–
Parigi Tengah	–	–	4,00	1,00	–	–
Ampibabo	2,00	–	4,00	4,00	–	–
Kasimbar	–	–	4,00	4,00	–	–
Toribulu	–	–	13,00	15,00	–	–
Siniu	4,00	6,00	8,00	6,00	–	–
Tinombo	–	–	31,00	26,00	4,00	69,00
Tinombo Selatan	–	–	4,00	7,00	–	–
Sidoan	–	5,00	1,00	–	–	–
Tomini	10,00	11,00	10,00	10,00	–	–
Mepanga	5,00	11,00	62,00	79,00	–	–
Palasa	–	–	–	4,00	–	16,00
Moutong	–	–	9,00	–	–	–
Bolano Lambunu	–	–	26,00	71,00	–	–
Taopa	–	3,00	1,00	12,00	–	–
Bolano	–	–	8,00	7,00	–	–
Ongka Malino	–	–	11,00	5,00	–	–
Parigi Moutong	22,00	36,00	232,00	277,00	4,00	85,00

Sumber/*Source*: BPS, Statistik Pertanian Hortikultura SPH-SBS/*BPS-Statistics Indonesia, Agricultural Statistic for Horticulture SPH-SBS*

Tabel
Table 5.1.2**Produksi Tanaman Sayuran Menurut Kecamatan dan Jenis Tanaman (kwintal) di Kabupaten Parigi Moutong, 2019 dan 2020**
Production of Vegetables by Subdistrict and Kind of Plant (quintal) in Parigi Moutong Regency, 2019 and 2020

Kecamatan Subdistrict	Bawang Merah/Shallot		Cabai/Chili	
	2019	2020	2019	2020
(1)	(2)	(3)	(4)	(5)
Sausu	7,00	–	2 133,00	1 349,00
Torue	–	–	7 087,00	5 145,00
Balinggi	–	–	1 590,00	1 249,00
Parigi	7,00	–	100,00	297,00
Parigi Selatan	193,00	200,00	4 885,00	2 461,00
Parigi Barat	–	300,00	3 066,00	1 363,00
Parigi Utara	–	–	4 885,00	14 134,00
Parigi Tengah	–	–	1 808,00	1 467,00
Ampibabo	–	–	1 140,00	5 505,00
Kasimbar	–	–	10 954,00	7 926,00
Toribulu	–	–	42 121,00	29 542,00
Siniu	413,00	509,00	2 585,00	897,00
Tinombo	4 561,00	8.055,00	22 093,00	39 912,00
Tinombo Selatan	–	–	9 008,00	15 952,00
Sidoan	–	–	4 413,00	5 636,00
Tomini	–	–	7 154,00	4 215,00
Mepanga	–	–	2 396,00	465,00
Palasa	4 674,00	8.945,00	5 412,00	1 817,00
Moutong	–	–	5 154,00	6 421,00
Bolano Lambunu	502,00	100,00	14 829,00	10 917,00
Taopa	440,00	291,00	1 443,00	2 236,00
Bolano	–	–	10 203,00	2 299,00
Ongka Malino	–	–	3 773,00	3 843,00
Parigi Moutong	10 797,00	18 400,00	168 232,00	165 048,00

Lanjutan Tabel/*Continued Table 5.1.2*

Kecamatan Subdistrict	Kentang/Potato		Kubis/Cabbage	
	2019	2020	2019	2020
(1)	(6)	(7)	(8)	(9)
Sausu	-	-	-	-
Torue	-	-	-	-
Balinggi	-	-	-	-
Parigi	-	-	-	-
Parigi Selatan	-	-	-	-
Parigi Barat	-	-	-	-
Parigi Utara	-	-	-	-
Parigi Tengah	-	-	-	-
Ampibabo	-	-	-	-
Kasimbar	-	-	-	-
Toribulu	-	-	-	-
Siniu	-	-	-	-
Tinombo	-	-	-	-
Tinombo Selatan	-	-	-	-
Sidoan	-	-	-	-
Tomini	-	-	-	-
Mepanga	-	-	-	-
Palasa	-	-	-	-
Moutong	-	-	-	-
Bolano Lambunu	-	-	-	-
Taopa	-	-	-	-
Bolano	-	-	-	-
Ongka Malino	-	-	-	-
Parigi Moutong	-	-	-	-

Lanjutan Tabel/Continued Table 5.1.2

Kecamatan Subdistrict	Petsai Chinese Cabbage		Tomat/Tomato		Bawang Putih Garlic	
	2019	2020	2019	2020	2019	2020
(1)	(10)	(11)	(12)	(13)	(14)	(15)
Sausu	–	–	–	488,00	–	–
Torue	–	–	982,00	2 838,00	–	–
Balinggi	–	–	–	–	–	–
Parigi	46,00	–	–	470,00	–	–
Parigi Selatan	–	–	–	–	–	–
Parigi Barat	–	–	2 507,00	6 206,00	–	–
Parigi Utara	–	–	887,00	2 838,00	–	–
Parigi Tengah	–	–	632,00	250,00	–	–
Ampibabo	62,00	–	320,00	925,00	–	–
Kasimbar	–	–	224,00	1 720,00	–	–
Toribulu	–	–	2 249,00	8 042,00	–	–
Siniu	185,00	850,00	640,00	1 380,00	–	–
Tinombo	–	–	3 877,00	9 828,00	200,00	5 865,00
Tinombo Selatan	–	–	353,00	2 856,00	–	–
Sidoan	–	588,00	8,00	0,00	–	–
Tomini	281,00	1 538,00	677,00	3 703,00	–	–
Mepanga	231,00	1 488,00	5 135,00	18 927,00	–	–
Palasa	–	–	–	880,00	–	1 360,00
Moutong	–	–	879,00	–	–	–
Bolano Lambunu	–	–	3 381,00	40 936,00	–	–
Taopa	–	413,00	208,00	3 293,00	–	–
Bolano	–	–	975,00	2 410,00	–	–
Ongka Malino	–	–	568,00	1 190,00	–	–

Sumber/Source: BPS, Statistik Pertanian Hortikultura SPH-SBS/BPS-Statistics Indonesia, Agricultural Statistic for Horticulture SPH-SBS

Tabel
Table 5.1.3

Luas Panen Tanaman Sayuran dan Buah–Buahan Semusim Menurut Jenis Tanaman (ha) di Kabupaten Parigi Moutong, 2017-2020
Harvested Area of Seasonal Vegetables and Fruits by Kind of Plant (ha), in Parigi Moutong Regency, 2017-2020

Jenis Tanaman Kind of Plants	2017	2018	2019	2020
(1)	(2)	(3)	(4)	(5)
Sayuran/Vegetables				
Bawang Daun/Wlech Onion	38,00	72,00	51,00	34,00
Bawang Merah/Shallot	311,00	147,00	253,00	205,00
Bawang Putih/Garlic	–	–	4,00	85,00
Bayam/Spinach	98,00	95,00	78,00	79,00
Buncis/Green Bean	8,00	11,00	13,00	12,00
Cabai Besar/Chili (Capsicum Annum)	337,00	287,00	242,00	214,00
Cabai Rawit/Chili (Capsicum Frutescens)	878,00	1 030 ,00	984,00	763,00
Cabai/Chili	1 215 ,00	1 317 ,00	1 226,00	977,00
Jamur/ Mushroom	–	–	–	–
Kacang Merah/Red Bean	–	–	–	1,00
Kacang Panjang/Yarldlong Bean	155,00	147,00	126,00	128,00
Kangkung/Kangkong	120,00	111,00	84,00	98,00
Kembang Kol/Cauliflower	5,00	–	–	–
Kentang/Potato	1,00	–	–	–
Ketimun/Cucumber	79,00	90,00	82,00	60,00
Kubis/Cabbage	–	–	–	–
Labu Siam/Chayote	16,00	16,00	12,00	6,00
Lobak/Radish	–	–	–	–
Paprika/Bell Pepper	–	–	–	–
Petsai/Chinese Cabbage	29,00	29,00	22,00	36,00
Terung/Eggplant	135,00	129,00	117,00	107,00
Tomat/Tomato	350,00	301,00	232,00	277,00
Wortel/Carrot	1,00	–	–	–
Buah-buahan/Furits				
Blewah/Cantaloupe	–	–	–	–
Melon/Melon	93,00	72,00	114,00	87,00
Semangka/Watermelon	268,00	240,00	175,00	268,00

Sumber/Source: BPS, Statistik Pertanian Hortikultura SPH-SBS/BPS-Statistics Indonesia, Agricultural Statistic for Horticulture SPH-SBS

Tabel
Table 5.1.4

Produksi Tanaman Sayuran dan Buah–Buahan Semusim Menurut Jenis Tanaman (kwintal) di Kabupaten Parigi Moutong, 2017-2020
Production of Seasonal Vegetables and Fruits by Kind of Plant (qwintal) in Parigi Moutong Regency, 2017-2020

Jenis Tanaman Kind of Plants	2017	2018	2019	2020
(1)	(2)	(3)	(4)	(5)
Sayuran/Vegetables				
Bawang Daun/Wlech Onion	2 443,00	3 403,00	1 755,00	2 970,00
Bawang Merah/Shallot	16 636,00	8 083,00	10 797,00	18 400,00
Bawang Putih/Garlic	–	–	200,00	7 225,00
Bayam/Spinach	5 822,00	4 771,00	4 550,00	5 612,00
Buncis/Green Bean	497,00	728,00	554,00	2 805,00
Cabai Besar/Chili (<i>Capsicum Annum</i>)	36 670,00	27 714,00	28 340,00	47 240,00
Cabai Rawit/Chili (<i>Capsicum Frutescens</i>)	132 427,00	138 574,00	139 892,00	165 048,00
Cabai/Chili	169 097,00	166 288,00	168 232,00	212 288,00
Jamur/ Mushroom	–	–	–	–
Kacang Merah/Red Bean	–	–	–	100,00
Kacang Panjang/Yarldlong Bean	11 919,00	9 995,00	11 938,00	21 336,00
Kangkung/Kangkong	7 326,00	5 827,00	4 900,00	16 444,00
Kembang Kol/Cauliflower	193,00	–	–	–
Kentang/Potato	50,00	–	–	–
Ketimun/Cucumber	10 048,00	10 275,00	9 428,00	14 190,00
Kubis/Cabbage	–	–	–	–
Labu Siam/Chayote	1 551,00	1 438,00	1 072,00	2 965,00
Lobak/Radish	–	–	–	–
Paprika/Bell Pepper	–	–	–	–
Petsai/Chinese Cabbage	1 343,00	1 352,00	805,00	4 877,00
Terung/Eggplant	18 962,00	15 437,00	20 041,00	27 986,00
Tomat/Tomato	37 492,00	31 894,00	24 502,00	109 180,00
Wortel/Carrot	82,00	–	–	–
Buah-buahan/Fruits				
Blewah/Cantaloupe	–	–	–	–
Melon/Melon	14 350,00	10 284,00	21 173,00	36 413,00
Semangka/Watermelon	48 741,00	38 038,00	32 153,00	109 274,00
Stroberi/Strawberry	–	–	–	–

Sumber/Source: BPS, Statistik Pertanian Hortikultura SPH-SBS/BPS-Statistics Indonesia, Agricultural Statistic for Horticulture SPH-SBS

Tabel
Table 5.1.5

Luas Panen Tanaman Biofarmaka Menurut Kecamatan dan Jenis Tanaman (m²) di Kabupaten Parigi Moutong, 2019 dan 2020
Harvested Area of Medicinal Plants by Subdistrict and Kind of Plant (m²) in Parigi Moutong Regency, 2019 and 2020

Kecamatan Subdistrict	Jahe/Ginger		Laos/Lengkuas/Galanga	
	2019	2020	2019	2020
(1)	(2)	(3)	(4)	(5)
Sausu	900,00	500,00	20,00	120,00
Torue	4 300,00	1 200,00	1 600,00	–
Balinggi	–	–	–	–
Parigi	–	–	–	–
Parigi Selatan	–	20,00	–	–
Parigi Barat	50,00	310,00	35,00	25,00
Parigi Utara	294,00	330,00	65,00	55,00
Parigi Tengah	–	–	–	–
Ampibabo	2,00	1,00	1,00	–
Kasimbar	1 300,00	204,00	3,00	5,00
Toribulu	51,00	60,00	24,00	30,00
Siniu	–	–	–	–
Tinombo	27 000,00	20 100,00	21 200,00	17 100,00
Tinombo Selatan	8,00	2,00	1,00	3,00
Sidoan	30,00	51,00	–	41,00
Tomini	11,00	187,00	6,00	73,00
Mepanga	792,00	913,00	730,00	580,00
Palasa	818,00	26,00	39,00	–
Moutong	976,00	–	750,00	–
Bolano Lambunu	–	–	–	–
Taopa	–	–	–	–
Bolano	1 665,00	1 725,00	1 525,00	1 550,00
Ongka Malino	145,00	30,00	20,00	–
Parigi Moutong	38 342,00	25.659,00	26 019,00	19 582,00

Lanjutan Tabel/Continued Table 5.1.5

Kecamatan Subdistrict (1)	Kencur/East Indian Galangal		Kunyit/Turmeric	
	2019 (6)	2020 (7)	2019 (8)	2020 (9)
Sausu	210,00	150,00	500,00	200,00
Torue	2 100,00	1 000,00	2 100,00	1 200,00
Balinggi	–	–	–	–
Parigi	–	–	–	–
Parigi Selatan	–	–	–	15,00
Parigi Barat	20,00	20,00	2 900,00	50,00
Parigi Utara	–	–	370,00	359,00
Parigi Tengah	–	–	–	–
Ampibabo	1,00	–	–	1,00
Kasimbar	6,00	7,00	12,00	67,00
Toribulu	17,00	21,00	17,00	13,00
Siniu	–	–	–	–
Tinombo	7 550,00	7 700,00	27 200,00	22 450,00
Tinombo Selatan	–	–	–	–
Sidoan	10,00	9,00	28,00	41,00
Tomini	2,00	60,00	5,00	239,00
Mepanga	212,00	262,00	3 023,00	3 268,00
Palasa	–	–	355,00	17,00
Moutong	520,00	–	630,00	–
Bolano Lambunu	–	–	–	–
Taopa	–	–	–	–
Bolano	625,00	650,00	1 450,00	1 525,00
Ongka Malino	13,00	–	56,00	32,00
Parigi Moutong	11 286,00	9 879,00	38 646,00	29 477,00

Sumber/Source: BPS, Statistik Pertanian Hortikultura SPH-TBF/BPS-Statistics Indonesia, Agricultural Statistic for Horticulture SPH-TBF

Tabel
Table 5.1.6

Produksi Tanaman Biofarmaka Menurut Kecamatan dan Jenis Tanaman (kg) di Kabupaten Parigi Moutong, 2019 dan 2020
Production of Medicinal Plants by Subdistrict and Kind of Plant (kg) in Parigi Moutong Regency, 2019 and 2020

Kecamatan Subdistrict (1)	Jahe/Ginger		Laos/Lengkuas/Galanga	
	2019 (2)	2020 (3)	2019 (4)	2020 (5)
Sausu	3 034,00	1 625,00	163,00	572,00
Torue	17 629,00	3 900,00	12 986,00	–
Balinggi	–	–	–	–
Parigi	–	–	–	–
Parigi Selatan	–	65,00	–	–
Parigi Barat	723,00	2 844,00	467,00	252,00
Parigi Utara	986,00	1 754,00	284,00	271,00
Parigi Tengah	–	–	–	–
Ampibabo	6,00	3,00	4,00	–
Kasimbar	5 491,00	689,00	28,00	47,00
Toribulu	252,00	473,00	193,00	224,00
Siniu	–	–	–	–
Tinombo	120 974,00	78 987,00	142 461,00	83 239,00
Tinombo Selatan	45,00	27,00	16,00	33,00
Sidoan	83,00	166,00	–	138,00
Tomini	31,00	1 134,00	68,00	498,00
Mepanga	2 261,00	2 966,00	2 964,00	1 955,00
Palasa	2 363,00	84,00	158,00	–
Moutong	4 350,00	–	7 811,00	–
Bolano Lambunu	–	–	–	–
Taopa	–	–	–	–
Bolano	4 699,00	5 607,00	6 191,00	5 224,00
Ongka Malino	845,00	153,00	81,00	–
Parigi Moutong	163 772,00	100 477,00	173 875,00	92 453,00

Lanjutan Tabel/*Continued Table 5.1.6*

Kecamatan Subdistrict	Kencur/ <i>East Indian Galangal</i>		Kunyit/ <i>Turmeric</i>	
	2019	2020	2019	2020
(1)	(6)	(7)	(8)	(9)
Sausu	653,00	266,00	2 486,00	564,00
Torue	11 675,00	1 768,00	13 776,00	6 204,00
Balinggi	–	–	–	–
Parigi	–	–	–	–
Parigi Selatan	–	–	–	34,00
Parigi Barat	210,00	98,00	9 974,00	295,00
Parigi Utara	–	–	1 278,00	1 343,00
Parigi Tengah	–	–	–	–
Ampibabo	3,00	–	–	3,00
Kasimbar	33,00	45,00	86,00	362,00
Toribulu	123,00	94,00	98,00	52,00
Siniu	–	–	–	–
Tinombo	34 339,00	18 545,00	125 810,00	72 460,00
Tinombo Selatan	–	–	–	–
Sidoan	28,00	17,00	94,00	112,00
Tomini	6,00	106,00	34,00	953,00
Mepanga	590,00	463,00	10 158,00	8 808,00
Palasa	–	–	1 193,00	49,00
Moutong	2 701,00	–	4 479,00	–
Bolano Lambunu	–	–	–	–
Taopa	–	–	–	–
Bolano	1 741,00	1 151,00	4 872,00	4 349,00
Ongka Malino	50,00	–	321,00	165,00
Parigi Moutong	52 152,00	22 553,00	174 659,00	95 753,00

Sumber/*Source*: BPS, Statistik Pertanian Hortikultura SPH-TBF/*BPS-Statistics Indonesia, Agricultural Statistic for Horticulture SPH-TBF*

Tabel 5.1.7 **Luas Panen Tanaman Biofarmaka Menurut Jenis Tanaman (m²) di Kabupaten Parigi Moutong, 2017-2020**
Table 5.1.7 **Harvested Area of Medicinal Plants by Kind of Plant (m²) in Parigi Moutong Regency, 2017-2020**

Jenis Tanaman Kind of Plants	2017	2018	2019	2020
(1)	(2)	(3)	(4)	(5)
Dlingo/Dringo/ Sweet Root/Calamus	500	–	300	50
Jahe/ Ginger	32 167	43 245	38 342	25.659
Kapulaga/ Java Cardamon	600	1	301	1
Keji Beling/Kecibeling/ <i>Strobilanthes crisper</i>	1 135	578	571	238
Kencur/ East Indian Galangal	11 536	5 464	11 286	9 879
Kunyit/ Turmeric	30 860	26 597	38 646	29 477
Laos/Lengkuas/ Galanga	9 141	16 781	26 019	19 582
Lempuyang/ <i>Zingiber Aromaticum</i>	801	323	1 590	732
Lidah Buaya/ Oliviera	723	375	788	298
Mahkota Dewa/ God's Crown	1 811	2 723	822	1 230
Mengkudu/Pace/ Indian Mulberry	3 384	1 628	2 093	1 699
Sambiloto/ King of Bitter	1 885	1 094	858	414
Temuireng/ Black Turmeric	807	599	841	830
Temukunci/ Chinese Keys	357	602	701	661
Temulawak/ Java Tumeric	1 472	1 077	1 770	899

Sumber/Source: BPS, Statistik Pertanian Hortikultura SPH-TBF/BPS-Statistics Indonesia, Agricultural Statistic for Horticulture SPH-TBF

Tabel
Table 5..8**Produksi Tanaman Biofarmaka Menurut Jenis Tanaman
(kg) di Kabupaten Parigi Moutong, 2017-2020**
**Production of Medicinal Plants by Kind of Plant (kg) in Parigi
Moutong Regency, 2017-2020**

Jenis Tanaman <i>Kind of Plants</i>	2017	2018	2019	2020
(1)	(2)	(3)	(4)	(5)
Dlingo/Dringo/ <i>Sweet Root/Calamus</i>	1 200	–	400	67
Jahe/ <i>Ginger</i>	91 599	157 220	83 134	100 477
Kapulaga/ <i>Java Cardamon</i>	1 000	1	400	1
Keji Beling/Kecibeling/ <i>Strobilanthes crisper</i>	1 177	1 736	402	206
Kencur/ <i>East Indian Galangal</i>	38 523	17 172	14 496	22 553
Kunyit/ <i>Turmeric</i>	102 820	98 133	55 994	95 753
Laos/Lengkuas/ <i>Galanga</i>	43 778	94 893	34 540	92 453
Lempuyang/ <i>Zingiber Aromaticum</i>	1 777	756	1 477	1 219
Lidah Buaya/ <i>Oliviera</i>	3 442	2 966	4 723	1 318
Mahkota Dewa/ <i>God's Crown</i>	57 432	118 293	105 025	62 956
Mengkudu/Pace/ <i>Indian Mulberry</i>	74 277	33 411	17 286	29 493
Sambiloto/ <i>King of Bitter</i>	8 155	5 813	6 702	880
Temuireng/ <i>Black Turmeric</i>	1 709	1 255	1 941	1 492
Temukunci/ <i>Chinese Keys</i>	691	1 137	726	1 098
Temulawak/ <i>Java Tumeric</i>	3 724	2 703	4 342	1 584

Sumber/Source: BPS, Statistik Pertanian Hortikultura SPH-TBF/BPS-Statistics Indonesia, Agricultural Statistic for Horticulture SPH-TBF

Tabel 5.1.9 Luas Panen Tanaman Hias Menurut Kecamatan dan Jenis Tanaman (m²) di Kabupaten Parigi Moutong, 2019 dan 2020
Table *Harvested Area of Ornamental Plants by Subdistrict and Kind of Plant (m²) in Parigi Moutong Regency, 2019 and 2020*

Kecamatan Subdistrict	Anggrek/Orchid		Krisan/Chrysantemum	
	2019	2020	2019	2020
(1)	(2)	(3)	(4)	(5)
Sausu	1 150,00	402,00	–	–
Torue	–	100,00	–	–
Balinggi	–	–	–	–
Parigi	–	–	–	–
Parigi Selatan	–	–	–	–
Parigi Barat	60,00	110,00	–	–
Parigi Utara	–	1,00	–	–
Parigi Tengah	55,00	–	–	–
Ampibabo	–	–	–	–
Kasimbar	2,00	3,00	–	–
Toribulu	–	–	–	–
Siniu	–	–	–	–
Tinombo	68,00	65,00	–	–
Tinombo Selatan	1 000,00	–	–	–
Sidoan	25,00	12,00	–	–
Tomini	–	–	–	–
Mepanga	2,00	3,00	–	–
Palasa	3,00	–	–	–
Moutong	–	–	–	–
Bolano Lambunu	–	–	–	–
Taopa	–	–	–	–
Bolano	–	–	–	–
Ongka Malino	–	–	–	–
Parigi Moutong	2 365,00	696,00	–	–

Lanjutan Tabel/*Continued Table* 5.1.9

Kecamatan Subdistrict	Mawar/Rose		Sedap Malam/Tuberose	
	2019	2020	2019	2020
(1)	(6)	(7)	(8)	(9)
Sausu	–	–	–	–
Torue	–	–	–	–
Balinggi	–	–	–	–
Parigi	–	–	–	–
Parigi Selatan	–	–	–	–
Parigi Barat	130,00	250,00	–	–
Parigi Utara	–	19,00	–	–
Parigi Tengah	155,00	–	–	–
Ampibabo	–	–	–	–
Kasimbar	1,00	3,00	–	–
Toribulu	–	–	–	–
Siniu	–	–	–	–
Tinombo	–	–	–	–
Tinombo Selatan	10,00	–	–	–
Sidoan	32,00	16,00	–	–
Tomini	–	–	–	–
Mepanga	35,00	12,00	–	–
Palasa	–	–	–	–
Moutong	–	–	–	–
Bolano Lambunu	–	–	–	–
Taopa	–	–	–	–
Bolano	–	–	–	–
Ongka Malino	–	–	–	–
Parigi Moutong	363,00	300,00	–	–

Sumber/Source: BPS, Statistik Pertanian Hortikultura SPH-TH/BPS-Statistics Indonesia, Agricultural Statistik for Horticulture SPH-TH

Tabel
Table 5.1.10

**Produksi Tanaman Hias Menurut Kecamatan dan Jenis
 Tanaman (tangkai) di Kabupaten Parigi Moutong, 2019-
 2020**
*Production of Ornamental Plants by Subdistrict and Kind of
 Plant (stalks) in Parigi Moutong Regency, 2019-2020*

Kecamatan Subdistrict	Anggrek/ <i>Orchid</i>		Krisan/ <i>Chrysantemum</i>	
	2019	2020	2019	2020
(1)	(2)	(3)	(4)	(5)
Sausu	20 303,00	5.226,00	–	–
Torue	–	1.317,00	–	–
Balinggi	–	–	–	–
Parigi	–	–	–	–
Parigi Selatan	–	–	–	–
Parigi Barat	2 654,00	2.917,00	–	–
Parigi Utara	–	13,00	–	–
Parigi Tengah	859,00	–	–	–
Ampibabo	–	–	–	–
Kasimbar	94,00	93,00	–	–
Toribulu	–	–	–	–
Siniu	–	–	–	–
Tinombo	1 061,00	862,00	–	–
Tinombo Selatan	15 620,00	–	–	–
Sidoan	391,00	159,00	–	–
Tomini	–	–	–	–
Mepanga	31,00	39,00	–	–
Palasa	47,00	–	–	–
Moutong	–	–	–	–
Bolano Lambunu	–	–	–	–
Taopa	–	–	–	–
Bolano	–	–	–	–
Ongka Malino	–	–	–	–
Parigi Moutong	41 060,00	10.626,00	–	–

Lanjutan Tabel/*Continued Table* 5.1.10

Kecamatan Subdistrict	Mawar/Rose		Sedap Malam/Tuberose	
	2019	2020	2019	2020
(1)	(6)	(7)	(8)	(9)
Sausu	-	-	-	-
Torue	-	-	-	-
Balinggi	-	-	-	-
Parigi	-	-	-	-
Parigi Selatan	-	-	-	-
Parigi Barat	4 565,00	5 127,00	-	-
Parigi Utara	-	230,00	-	-
Parigi Tengah	1 705,00	-	-	-
Ampibabo	-	-	-	-
Kasimbar	11,00	58,00	-	-
Toribulu	-	-	-	-
Siniu	-	-	-	-
Tinombo	-	-	-	-
Tinombo Selatan	110,00	-	-	-
Sidoan	352,00	126,00	-	-
Tomini	-	-	-	-
Mepanga	385,00	97,00	-	-
Palasa	-	-	-	-
Moutong	-	-	-	-
Bolano Lambunu	-	-	-	-
Taopa	-	-	-	-
Bolano	-	-	-	-
Ongka Malino	-	-	-	-
Parigi Moutong	7 128,00	5 638,00	-	-

Catatan/Note: ...

Sumber/Source: BPS, Statistik Pertanian Hortikultura SPH-TH/BPS-Statistics Indonesia, Agricultural Statistik for Horticulture SPH-TH

Tabel 5.1.11 **Luas Panen Tanaman Hias Menurut Jenis Tanaman (m²) di Kabupaten Parigi Moutong, 2017-2020**
Table 5.1.11 **Harvested Area of Ornamental Plants by Kind of Plant (m²) in Parigi Moutong Regency, 2017-2020**

Jenis Tanaman <i>Kind of Plants</i>	2017	2018	2019	2020
(1)	(2)	(3)	(4)	(5)
Adenium (Kamboja Jepang)/ <i>Adenium obesum</i>	1 001,00	681,00	3 463,00	1 403,00
Aglaonema/ <i>Chinese evergreens</i>	255,00	124,00	66,00	1 272,00
Anggrek/ <i>Orchid</i>	1 441,00	411,00	2 365,00	696,00
Anthurium Bunga/ <i>Flamingo Lily Flower</i>	300,00	–	–	1,00
Anthurium Daun/ <i>Laceleaf</i>	139,00	214,00	5,00	47,00
Anyelir/ <i>Carnation</i>	–	–	–	–
Caladium/ <i>Heart of Jesus</i>	–	–	–	30,00
Cordyline/ <i>Cordyline</i>	–	–	–	–
Diffenbachia/ <i>Dumb canes</i>	–	–	–	–
Dracaena/ <i>Dracaena</i>	–	–	–	–
Euphorbia/ <i>Spurges</i>	–	245,00	–	–
Gladiol/ <i>Gladiol</i>	725,00	700,00	–	–
Herbras/ <i>Gerbera</i>	210,00	200,00	–	–
Krisan/ <i>Chrysantemum</i>	–	–	–	307,00
Mawar/ <i>Rose</i>	1 163,00	602,00	363,00	407,00
Melati/ <i>Jasmine</i>	600,00	798,00	–	–
Monstera/ <i>Swiss cheese plant</i>	–	150,00	–	300,00
Pakis/ <i>Fern</i>	94,00	–	10,00	–
Palem/ <i>Palm</i>	1 078,00	516,00	417,00	100,00
Pedang-pedangan/ <i>Sansevieria</i>	60,00	–	–	–
Pisang–pisangan/ <i>Heliconia</i>	793,00	228,00	389,00	448,00
Philodendron/ <i>Philodendron</i>	–	–	70,00	–
Sedap Malam/ <i>Tuberose</i>	500,00	697,00	–	–
Soka/ <i>Ixora</i>	427,00	407,00	832,00	–

Catatan/Note: ...

Sumber/Source: BPS, Statistik Pertanian Hortikultura SPH-TH/BPS-Statistics Indonesia, Agricultural Statistik for Horticulture SPH-TH

Tabel
Table 5.1.12

**Produksi Tanaman Hias Menurut Jenis Tanaman (tangkai)
di Kabupaten Parigi Moutong, 2017-2020**
*Production of Ornamental Plants by Kind of Plant (stalks) in
Parigi Moutong Regency, 2017-2020*

Jenis Tanaman Kind of Plants	2017	2018	2019	2020
(1)	(2)	(3)	(4)	(5)
Adenium (Kamboja Jepang)/ <i>Adenium obesum</i>	13 703,00	10 545,00	47 839,00	38 433,00
Aglaonema/ <i>Chinese evergreens</i>	2 302,00	1 381,00	544,00	6 704,00
Anggrek/ <i>Orchid</i>	14 292,00	7 314,00	41 060,00	10 626,00
Anthurium Bunga/ <i>Flamingo Lily Flower</i>	300,00	—	—	35,00
Anthurium Daun/ <i>Laceleaf</i>	258,00	955,00	33,00	690,00
Anyelir/ <i>Carnation</i>	—	—	—	—
Caladium/ <i>Heart of Jesus</i>	—	—	—	300,00
Cordyline/ <i>Cordyline</i>	—	—	—	—
Diffenbachia/ <i>Dumb canes</i>	—	—	—	—
Dracaena/ <i>Dracaena</i>	—	—	—	—
Euphorbia/ <i>Spurges</i>	—	245,00	—	—
Gladiol/ <i>Gladiol</i>	10 290,00	700,00	—	—
Herbras/ <i>Gerbera</i>	1 529,00	200,00	—	—
Krisan/ <i>Chrysantemum</i>	—	—	—	6 274,00
Mawar/ <i>Rose</i>	12 683,00	12 786,00	7 128,00	18 381,00
Melati/ <i>Jasmine</i>	4 095,00	648,00	—	—
Monstera/ <i>Swiss cheese plant</i>	—	300,00	—	5 638,00
Pakis/ <i>Fern</i>	14 420,00	—	153,00	—
Palem/ <i>Palm</i>	2 885,00	2 359,00	2 727,00	185,00
Pedang-pedangan/ <i>Sansevieria</i>	1 096,00	—	—	—
Pisang-pisangan/ <i>Heliconia</i>	6 369,00	2 916,00	6 369,00	2 442,00
Philodendron/ <i>Philodendron</i>	—	—	146,00	—
Sedap Malam/ <i>Tuberose</i>	3 755,00	3 997,00	—	—
Soka/ <i>Ixora</i>	12 262,00	13 411,00	30 250,00	—

Catatan/Note: ...

Sumber/Source: BPS, Statistik Pertanian Hortikultura SPH-TH/BPS-Statistics Indonesia, *Agricultural Statistik for Horticulture SPH-TH*

Tabel 5.1.13 **Produksi Buah-buahan Menurut Kecamatan dan Jenis Tanaman (ton) di Kabupaten Parigi Moutong, 2019 dan 2020**
Production of Fruits by Subdistrict and Kind of Plant (ton) in Parigi Moutong Regency, 2019 and 2020

Kecamatan Subdistrict	Mangga/Mango		Durian/Durian	
	2019	2020	2019	2020
(1)	(2)	(3)	(4)	(5)
Sausu	660,00	2 800,00	522,00	1 020,00
Torue	5 613,00	1 200,00	18 850,00	29 250,00
Balinggi	1 712,00	2 750,00	4 694,00	14 250,00
Parigi	–	–	–	0,00
Parigi Selatan	14 714,00	2 725,00	19 753,00	8 324,00
Parigi Barat	12 005,00	16 520,00	28 477,00	3 000,00
Parigi Utara	4 898,00	500,00	–	1 435,00
Parigi Tengah	–	0,00	–	12 000,00
Ampibabo	4 151,00	1 103,00	2 090,00	1 701,00
Kasimbar	8 429,00	10 488,00	3 555,00	10 337,00
Toribulu	22,00	378,00	12,00	632,00
Siniu	2 049,00	2 925,00	545,00	3 173,00
Tinombo	518,00	354,00	192,00	391,00
Tinombo Selatan	383,00	80,00	4 222,00	4 811,00
Sidoan	648,00	777,00	748,00	2 545,00
Tomini	3 066,00	1 400,00	1 969,00	2 305,00
Mepanga	1 286,00	1 493,00	497,00	1 309,00
Palasa	–	0,00	25,00	207,00
Moutong	2 097,00	1 125,00	2 552,00	2 652,00
Bolano Lambunu	4 022,00	3 338,00	12 549,00	12 263,00
Taopa	4 902,00	1 000,00	2 995,00	1 800,00
Bolano	774,00	1 154,00	350,00	1 398,00
Ongka Malino	98,00	75,00	4 647,00	5 249,00
Parigi Moutong	72 047,00	52 185,00	109 244,00	120 052,00

Lanjutan Tabel/*Continued Table* 5.1.13

Kecamatan Subdistrict	Jeruk/Orange		Pisang/Banana	
	2019	2020	2019	2020
(1)	(6)	(7)	(8)	(9)
Sausu	920,00	3 600,00	352,00	480,00
Torue	35,00	–	7 092,00	9 618,00
Balinggi	223,00	105,00	218,00	452,00
Parigi	–	–	368,00	799,00
Parigi Selatan	–	–	760,00	1 949,00
Parigi Barat	2 102,00	757,00	12 796,00	2 031,00
Parigi Utara	–	–	120,00	837,00
Parigi Tengah	–	–	48,00	25,00
Ampibabo	466,00	141,00	1 722,00	1 323,00
Kasimbar	142,00	88,00	977,00	1 892,00
Toribulu	–	–	158,00	557,00
Siniu	–	–	5 819,00	4 338,00
Tinombo	116,00	35,00	199,00	51,00
Tinombo Selatan	16,00	8,00	259,00	236,00
Sidoan	27,00	10,00	175,00	312,00
Tomini	420,00	119,00	1 779,00	673,00
Mepanga	–	–	518,00	385,00
Palasa	–	–	–	7,00
Moutong	43,00	36,00	4 893,00	8 503,00
Bolano Lambunu	–	6 209,00	1 429,00	1 640,00
Taopa	8 960,00	12 600,00	–	–
Bolano	4 200,00	18 406,00	1 990,00	4 664,00
Ongka Malino	62,00	19,00	75,00	4,00
Parigi Moutong	17 732,00	42 133,00	41 747,00	40 776,00

Lanjutan Tabel/Continued Table 5.1.13

Kecamatan Subdistrict	Pepaya/Papaya		Salak/Salacca	
	2019	2020	2019	2020
(1)	(10)	(11)	(12)	(13)
Sausu	166,00	104,00	–	–
Torue	1 233,00	516,00	72,00	36,00
Balinggi	226,00	160,00	9,00	11,00
Parigi	41,00	18,00	–	–
Parigi Selatan	140,00	44,00	–	–
Parigi Barat	359,00	140,00	6,00	2,00
Parigi Utara	136,00	107,00	–	–
Parigi Tengah	–	10,00	–	–
Ampibabo	195,00	114,00	18,00	19,00
Kasimbar	111,00	44,00	32,00	16,00
Toribulu	24,00	8,00	–	–
Siniu	303,00	94,00	–	–
Tinombo	119,00	30,00	14,00	–
Tinombo Selatan	25,00	30,00	24,00	12,00
Sidoan	59,00	41,00	24,00	12,00
Tomini	667,00	226,00	–	–
Mepanga	219,00	137,00	67,00	30,00
Palasa	–	30,00	–	–
Moutong	903,00	654,00	14,00	–
Bolano Lambunu	–	–	111,00	–
Taopa	–	–	–	–
Bolano	2 226,00	1 592,00	14,00	12,00
Ongka Malino	588,00	35,00	76,00	3,00
Parigi Moutong	7 740,00	4 134,00	481,00	153,00

Catatan/Note: ...

Sumber/Source: BPS, Statistik Pertanian Hortikultura SPH-BST/BPS-Statistics Indonesia, Agricultural Statistic for Horticulture SPH-BST

Tabel
Table 5.1.14**Produksi Buah–Buahan dan Sayuran Tahunan Menurut
Jenis Tanaman (ton) di Kabupaten Parigi Moutong, 2017–
2020**
*Production of Annual Fruits and Vegetables by Kind of Plant
(ton) in Parigi Moutong Regency, 2017-2020*

Jenis Tanaman <i>Kind of Plants</i>	2017	2018	2019	2020
(1)	(2)	(3)	(4)	(5)
Mangga/ <i>Mango</i>	30 710	34 576	72 047	52 185
Durian/ <i>Durian</i>	74 355	45 301	109 244	120 052
Jeruk/ <i>Orange</i>	1 536	29 995	17 732	42 133
Pisang/ <i>Banana</i>	27 835	26 503	41 747	40 776
Pepaya/ <i>Papaya</i>	7 582	5 655	7 740	4 134
Salak/ <i>Salacca</i>	671	5 655	481	153

Sumber/*Source*: BPS, Statistik Pertanian Hortikultura SPH-BST/*BPS-Statistics Indonesia, Agricultural Statistic for Horticulture SPH-BST*

**5.2 PERKEBUNAN
ESTATE CROPS**

Tabel 5.2.1 Luas Areal Tanaman Perkebunan Menurut Kecamatan dan Jenis Tanaman (ha) di Kabupaten Parigi Moutong, 2019 dan 2020
Planted Area of Estate Crops by Subdistrict and Type of Crops (ha) in Parigi Moutong Regency, 2019 and 2020

Kecamatan Subdistrict	Kelapa Sawit/Oil Palm		Kelapa/Coconut	
	2019	2020	2019	2020
(1)	(2)	(3)	(4)	(5)
Sausu
Torue
Balinggi
Parigi
Parigi Selatan
Parigi Barat
Parigi Utara
Parigi Tengah
Ampibabo
Kasimbar
Toribulu
Siniu
Tinombo
Tinombo Selatan
Sidoan
Tomini
Mepanga
Palasa
Moutong
Bolano Lambunu
Taopa
Bolano
Ongka Malino
Parigi Moutong	...	761	...	29 541

Lanjutan Tabel/Continued Table 5.2.1

Kecamatan Subdistrict	Karet/Rubber		Kopi/Coffee	
	2019	2020	2019	2020
(1)	(6)	(7)	(8)	(9)
Sausu
Torue
Balinggi
Parigi
Parigi Selatan
Parigi Barat
Parigi Utara
Parigi Tengah
Ampibabo
Kasimbar
Toribulu
Siniu
Tinombo
Tinombo Selatan
Sidoan
Tomini
Mepanga
Palasa
Moutong
Bolano Lambunu
Taopa
Bolano
Ongka Malino
Parigi Moutong	...	4	...	623

Lanjutan Tabel/Continued Table 5.2.1

Kecamatan Subdistrict	Kakao/Cocoa		Tebu/Sugar cane	
	2019	2020	2019	2020
(1)	(10)	(11)	(12)	(13)
Sausu	-
Torue	-
Balinggi	-
Parigi	-
Parigi Selatan	-
Parigi Barat	-
Parigi Utara	-
Parigi Tengah	-
Ampibabo	-
Kasimbar	-
Toribulu	-
Siniu	-
Tinombo	-
Tinombo Selatan	-
Sidoan	-
Tomini	-
Mepanga	-
Palasa	-
Moutong	-
Bolano Lambunu	-
Taopa	-
Bolano	-
Ongka Malino	-
Parigi Moutong	...	67 424	...	-

Lanjutan Tabel/*Continued Table* 5.2.1

Kecamatan Subdistrict	Teh/Tea		Tembakau/Tobacco	
	2019	2020	2019	2020
(1)	(14)	(15)	(16)	(17)
Sausu
Torue
Balinggi
Parigi
Parigi Selatan
Parigi Barat
Parigi Utara
Parigi Tengah
Ampibabo
Kasimbar
Toribulu
Siniu
Tinombo
Tinombo Selatan
Sidoan
Tomini
Mepanga
Palasa
Moutong
Bolano Lambunu
Taopa
Bolano
Ongka Malino
Parigi Moutong	87

Catatan/*Note*: ...Sumber/*Source*: Direktorat Jenderal Perkebunan/*Directorate General of Estates*

Tabel
Table 5.2.2

Produksi Perkebunan Menurut Kecamatan dan Jenis Tanaman (ton) di Kabupaten Parigi Moutong, 2019 dan 2020
Production of Estate by Subdistrict and Type of Crops (ton) in Parigi Moutong Regency, 2019 and 2020

Kecamatan Subdistrict	Kelapa Sawit/Oil Palm		Kelapa/Coconut	
	2019	2020	2019	2020
(1)	(2)	(3)	(4)	(5)
Sausu
Torue
Balinggi
Parigi
Parigi Selatan
Parigi Barat
Parigi Utara
Parigi Tengah
Ampibabo
Kasimbar
Toribulu
Siniu
Tinombo
Tinombo Selatan
Sidoan
Tomini
Mepanga
Palasa
Moutong
Bolano Lambunu
Taopa
Bolano
Ongka Malino
Parigi Moutong	...	194,7	...	36 200

Lanjutan Tabel/*Continued Table* 5.2.2

Kecamatan Subdistrict	Karet/Rubber		Kopi/Coffee	
	2019	2020	2019	2020
(1)	(6)	(7)	(8)	(9)
Sausu
Torue
Balinggi
Parigi
Parigi Selatan
Parigi Barat
Parigi Utara
Parigi Tengah
Ampibabo
Kasimbar
Toribulu
Siniu
Tinombo
Tinombo Selatan
Sidoan
Tomini
Mepanga
Palasa
Moutong
Bolano Lambunu
Taopa
Bolano
Ongka Malino
Parigi Moutong	...	0,7	...	100,5

Lanjutan Tabel/*Continued Table 5.2.2*

Kecamatan Subdistrict	Kakao/Cocoa		Tebu/Sugar cane	
	2019	2020	2019	2020
(1)	(10)	(11)	(12)	(13)
Sausu	-
Torue	-
Balinggi	-
Parigi	-
Parigi Selatan	-
Parigi Barat	-
Parigi Utara	-
Parigi Tengah	-
Ampibabo	-
Kasimbar	-
Toribulu	-
Siniu	-
Tinombo	-
Tinombo Selatan	-
Sidoan	-
Tomini	-
Mepanga	-
Palasa	-
Moutong	-
Bolano Lambunu	-
Taopa	-
Bolano	-
Ongka Malino	-
Parigi Moutong	...	25 323	...	-

Lanjutan Tabel/*Continued Table* 5.2.2

Kecamatan Subdistrict	Teh/Tea		Tembakau/Tobacco	
	2019	2020	2019	2020
(1)	(14)	(15)	(16)	(17)
Sausu
Torue
Balinggi
Parigi
Parigi Selatan
Parigi Barat
Parigi Utara
Parigi Tengah
Ampibabo
Kasimbar
Toribulu
Siniu
Tinombo
Tinombo Selatan
Sidoan
Tomini
Mepanga
Palasa
Moutong
Bolano Lambunu
Taopa
Bolano
Ongka Malino
Parigi Moutong	51,6

Catatan/Note: ...

Sumber/Source: Direktorat Jenderal Perkebunan/*Directorate General of Estates*

**5.3 KEHUTANAN
FORESTRY**

Tabel 5.3.1 Luas Kawasan Hutan Menurut Fungsinya di Kabupaten Parigi Moutong, 2019 dan 2020
Table 5.3.1 Forest Area by Function in Parigi Moutong Regency, 2019 and 2020

Fungsi Hutan Function of Forest	2019	2020
(1)	(2)	(3)
Kawasan lindung/Protection area	208 569	208 569
Hutan suaka alam dan hutan wisata/ <i>Park and reservation forest</i>	54 604	54 604
Hutan Lindung/ <i>Protection Forest</i>	153 965	15 4015,8
Kawasan budidaya/Cultivation area		
(Kawasan hutan/Forest area)	147 843	147 856
Hutan produksi terbatas/ <i>Limited production forest</i>	111 482	111 495
Hutan produksi tetap/ <i>Non convertible forest</i>	22 262	22 262
Hutan produksi yang dapat dikonversikan/ <i>Convertible production forest</i>	14 099	14 099
Kawasan Budidaya/Cultivation Area		
(Non kawasan hutan/Non forest area)	235 272	235 336
Areal penggunaan lain/ <i>Other uses</i>	235 272	235 336

Sumber/Source: Balai Pemantapan Kawasan Hutan Wilayah XVI/*Forest Area Stabilization Station Region XVI*

Tabel
Table 5.3.2

**Produksi Kayu Hutan Menurut Jenis Produksi di
Kabupaten Parigi Moutong, 2016-2020**
*Timber Production Type by Product in Parigi Moutong
Regency, 2016-2020*

Jenis Hasil Hutan <i>Kind of Forest Product</i>	Satuan <i>Unit</i>	2016	2017	2018	2019	2020
(1)	(2)	(3)	(4)	(5)	(6)	(7)
Kayu Bulat/ <i>Logs</i>	m ³	69,21	385,53	4 210,30	11 711,30	23,29
Kayu Hitam/ <i>Ebony</i>	m ³	-	-	16,50	167,42	-
Kayu Gergajian/ <i>Mangrove wood</i>	m ³	-	-	1 346,52	1 541,17	1 809,98
Veneer/ <i>Veneer</i>	m ³	-	-	-	65,97	-
Rotan/ <i>Rattan</i>	Ton	-	-	-	-	120
Kopal/Damar/ <i>Copal/Resins</i>	Ton	-	-	-	-	-

Sumber/Source: Dinas Kehutanan Provinsi Sulawesi Tengah/*Forest Service of Central Sulawesi Province*

BAB 6
CHAPT 6

PERTAMBANGAN DAN ENERGI
MINING AND ENERGI

54 390 rumah tangga **Pelanggan Listrik** **Rayon Parigi Tahun** **2020**



PENJELASAN TEKNIS

1. Pengumpulan data industri besar dan sedang dilakukan melalui Survei Industri Besar dan Sedang yang dilaksanakan setiap tahun secara lengkap (sensus) sejak tahun 1975, Survei Industri Besar dan Sedang mencakup semua perusahaan industri yang mempunyai tenaga kerja 20 orang atau lebih dengan menggunakan kuesioner II A.
2. Klasifikasi industri yang digunakan dalam survei ini berdasar kepada Klasifikasi Baku Lapangan Usaha Indonesia (KBLI), KBLI adalah klasifikasi lapangan usaha yang berdasar kepada International Standard Industrial Classification of All Economic Activities (ISIC) revisi 4 yang telah disesuaikan dengan kondisi Indonesia.
3. Industri manufaktur adalah suatu kegiatan ekonomi yang melakukan kegiatan mengubah suatu barang dasar secara mekanis, kimia, atau dengan tangan sehingga menjadi barang jadi/setengah jadi, dan atau barang yang kurang nilainya menjadi barang yang lebih tinggi nilainya, dan sifatnya lebih dekat kepada pemakai akhir, Termasuk dalam kegiatan ini adalah jasa industri dan pekerjaan perakitan.

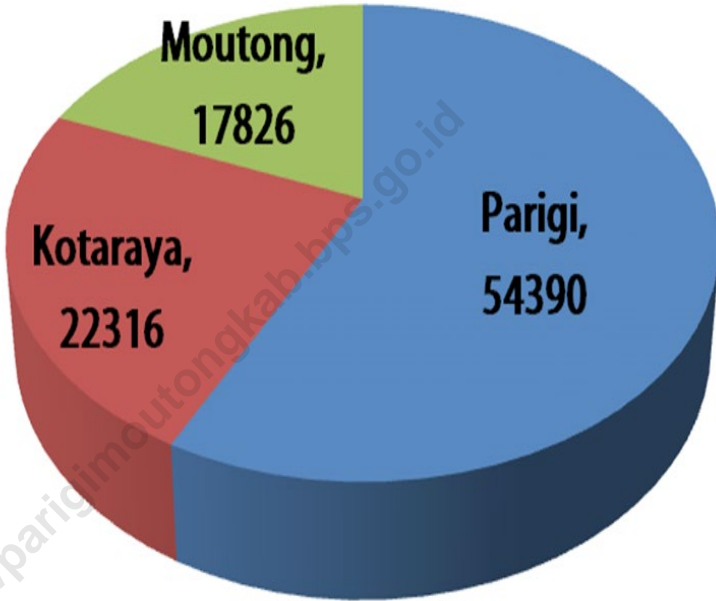
TECHNICAL NOTES

1. *Data collection of large and medium scale manufacturing is conducted through The Large and Medium Manufacturing Establishment Survey that has been done annually for all industries (census) since 1975, Large and Medium Manufacturing Establishment Survey covers all manufactures/industries with 20 workers or more by questionnaire II A.*
2. *The industrial clasification adopted in this survey refers to the Klasifikasi Baku Lapangan Usaha Indonesia (KBLI), KBLI is classification of economic activities based on the International Standard Industrial Classification of All Economic Activities (ISIC rev 4) that has been modified according to the local condition in Indonesia.*
3. *Manufacturing industry is defined as an economic activity processing basic goods mechanically, chemicals or manually into final or intermediate goods, It is also defined as processing of lower value goods into higher value goods as final or intermediate products, The activities also include services for manufacturing and assembling.*

4. Jasa industri adalah kegiatan industri yang melayani keperluan pihak lain, Pada kegiatan ini bahan baku disediakan oleh pihak lain sedangkan pihak pengolah hanya melakukan pengolahannya dengan mendapat imbalan sebagai balas jasa (upah maklon).
 5. Perusahaan atau usaha industri adalah suatu unit (kesatuan) usaha yang melakukan kegiatan ekonomi, bertujuan menghasilkan barang atau jasa, terletak pada suatu bangunan atau lokasi tertentu, dan mempunyai catatan administrasi tersendiri mengenai produksi dan struktur biaya serta ada seorang atau lebih yang bertanggung jawab atas usaha tersebut.
 6. Industri manufaktur dikelompokkan ke dalam 4 golongan berdasarkan banyaknya pekerja, yaitu: industri besar (100 orang pekerja atau lebih), industri sedang/ menengah (20–99 orang pekerja), industri kecil (5–19 orang pekerja), dan industri mikro (1–4 orang pekerja).
 7. Pelanggan adalah individu atau kelompok, baik rumah tangga, perusahaan atau institusi non profit yang membeli air bersih dari perusahaan air bersih.
 8. Air disalurkan adalah volume air bersih dari perusahaan air bersih.
4. *Services for manufacturing is defined as a manufacturing activity which serving other manufacturing establishments. In this case, raw materials are supplied by others while the workers are paid as a compensation for processing raw materials.*
 5. *A manufacturing establishment is defined as a production unit engaged in economic activity, producing goods or services, located in a building or in a certain location, keeping a business record concerning the production and cost structure, and having a person or more that are responsible to those activities.*
 6. *Manufacturing industries are categorized into four groups, based on the number of employees: large scale manufacturing (100 employees or more), medium scale manufacturing (20–99 employees), small scale manufacturing (5–19 employees), and micro industry (1–4 employees).*
 7. *Customers are individuals or groups, whether household, company or non-profit institutions that buy water supply from water supply establishment.*
 8. *Distributed water is the volume of water supply from water supply establishment.*

Gambar 6.1
Figures

Jumlah Pelanggan Listrik Menurut Rayon di Kabupaten Parigi Moutong 2020
Number of Electricity Customers by Rayon in Parigi Moutong Regency 2020



Sumber/Source: Kantor PLN/PLN Office

Tabel 6.1 Jumlah Pelanggan Listrik Menurut Rayon di Kabupaten Parigi Moutong, 2016-2020
Table 6.1 Number of Electricity Customers by Rayon in Parigi Moutong Regency, 2016-2020

Rayon Rayon	2016	2017	2018	2019	2020
(1)	(2)	(3)	(4)	(5)	(6)
Parigi	44 681	46 899	49 140	52 427	54 390
Kotaraya	19 494	20 707	22 316
Moutong	12 209	13 732	15 048	16 331	17 826

Sumber/Source: Kantor PLN/PLN Office

BAB 7
CHAPT 7

PARIWISATA
TOURISM

Jumlah Wisatawan Tahun 2020

681 orang

58

Objek Wisata



PENJELASAN TEKNIS

1. Rata-rata lama tinggal adalah rata-rata waktu tinggal wisatawan mancanegara di Indonesia untuk satu kali kunjungan.
2. Usaha penyediaan akomodasi adalah usaha yang menyediakan pelayanan penginapan yang dapat dilengkapi dengan pelayanan pariwisata lainnya, usaha penyediaan akomodasi dapat berupa hotel, vila, pondok wisata, bumi perkemahan, persinggahan karavan, dan akomodasi lainnya yang digunakan untuk tujuan pariwisata.
3. Hotel adalah penyediaan akomodasi secara harian berupa kamar-kamar di dalam satu bangunan yang dapat dilengkapi dengan jasa pelayanan makan dan minum, kegiatan hiburan dan atau fasilitas lainnya, Hotel terdiri dari hotel berbintang dan hotel non- bintang.
4. Hotel bintang adalah usaha penyediaan jasa pelayanan penginapan, makan minum serta jasa lainnya bagi umum dengan menggunakan sebagian atau seluruh bangunan. Usaha ini dikelola secara komersial serta memenuhi ketentuan persyaratan sebagai hotel bintang (termasuk berlian) yang ditetapkan dalam surat keputusan instansi yang

TECHNICAL NOTES

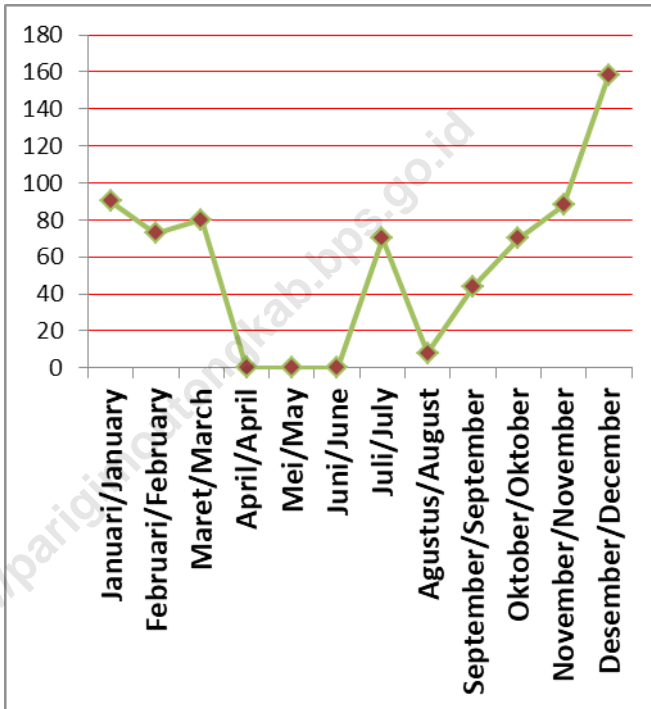
1. *Average length of stay is the average stay duration of foreign visitor in Indonesia for one trip.*
2. *The business of providing accommodation is a business that provides specialty services that can be equipped with other tourism services, It includes hotel, villa, cottage, camping, caravan stop, and other accommodation that are used for tourism purposes.*
3. *Hotel is a daily supply of accommodation rooms within a building which can be equipped with eating and drinking services, entertainment activities and/or other facilities, Hotel consists of a classified hotel and a non-classified hotel.*
4. *A star hotel is the business of providing an accommodation, eating and drinking as well as other services for the public by using a building or a part of a building, It is managed commercially and meets specified requirements as a star hotel (including diamonds) set forth in the decree of fostering agency, For example, five star hotel, four star hotel, and so on.*

membina, Misalnya hotel bintang lima, hotel bintang empat dan seterusnya.

5. Tingkat penghunian kamar hotel adalah persentase banyaknya malam kamar yang dihuni terhadap banyaknya malam kamar yang tersedia,
 6. Rata-rata lamanya tamu menginap adalah banyaknya malam tempat tidur yang terpakai (malam tamu) dengan banyaknya tamu yang menginap di hotel atau akomodasi lainnya.
5. *Room occupancy rate is the number of room-nights occupied divided by the number of room-nights available, multiplied by 100 percent.*
 6. *Average length of stay is the number of bed-nights used (guest night) divided by the number of guests coming to spend the night at the accommodation.*

Gambar 7.1
Figures

Jumlah Kunjungan Wisatawan Menurut Bulan di Kabupaten Parigi Moutong, 2019
Number of Tourist Visits by Month in Parigi Moutong Regency, 2019



Sumber/Source: Dinas Pemuda, Olahraga dan Pariwisata Kabupaten Parigi Moutong/Department of Youth, Sports, Culture and Tourism of Parigi Moutong Regency

Tabel
Table 7.1**Jumlah Rumah Makan/Restoran Menurut Kecamatan di Kabupaten Parigi Moutong, 2017-2020**
Number of Restaurants by Subdistrict in Parigi Moutong Subdistrict, 2017-2020

Kecamatan Subdistrict	2017	2018	2019	2020
(1)	(2)	(3)	(4)	(5)
Sausu	16	16	39	...
Torue	9	16	20	...
Balinggi	6	4	6	...
Parigi	56	157	105	...
Parigi Selatan	14	13	13	...
Parigi Barat	-	2	-	...
Parigi Utara	52	5	63	...
Parigi Tengah	3	4	2	...
Ampibabo	4	6	12	...
Kasimbar	20	12	19	...
Toribulu	4	4	5	...
Siniu	2	2	8	...
Tinombo	16	25	22	...
Tinombo Selatan	24	24	18	...
Sidoan	4	5	12	...
Tomini	3	5	6	...
Mepanga	13	14	24	...
Palasa	11	13	12	...
Moutong	14	12	25	...
Bolano Lambunu	12	13	18	...
Taopa	-	2	3	...
Bolano	6	8	11	...
Ongka Malino	7	6	11	...
Parigi Moutong	296	368	454	...

Sumber/Source: Dinas Pemuda, Olahraga dan Pariwisata Kabupaten Parigi Moutong/Department of Youth, Sports, Culture and Tourism of Parigi Moutong Regency

Tabel
Table 7.2**Jumlah Kunjungan Wisatawan Menurut Bulan di
Kabupaten Parigi Moutong, 2020**
**Number of Tourists Visits by Month in Parigi Moutong
Regency, 2020**

Bulan Month	Wisatawan Nusantara Domestic Tourists	Wisatawan Mancanegara Foreign Tourists	Total Wisatawan Total Tourists
(1)	(2)	(3)	(4)
Januari/January	90	0	90
Februari/February	73	0	73
Maret/March	80	0	80
April/April	0	0	0
Mei/May	0	0	0
Juni/June	0	0	0
Juli/July	70	0	70
Agustus/August	8	0	8
September/September	44	0	44
Oktober/October	70	0	70
November/November	88	0	88
Desember/December	158	0	158
Rata-rata/Average	57	0	57

Sumber/Source: Dinas Pemuda, Olahraga dan Pariwisata Kabupaten Parigi Moutong/Department of Youth, Sports, Culture and Tourism of Parigi Moutong Regency

Tabel
Table 7.3**Jumlah Objek Wisata Menurut Kecamatan di Kabupaten Parigi Moutong , 2020**
Number of Tourists Attractions by Subdistrict in Parigi Moutong Regency, 2020

Kecamatan <i>Sub District</i>	Jumlah <i>Total</i>	Nama Objek Wisata <i>Name of Tourists Attraction</i>
(1)	(2)	(3)
Sausu	6	1. Teluk Tambu 2. Pulau Rasita 3. Tugu Kalpataru 4. Pantai Wisata Polande 5. Pantai Wisata Pobengko 6. Pantai Wisata Mawau
Torue	4	1. Pantai Purwosari 2. Air Terjun Batu Pelangi 3. Pantai Goda 4. Pantai Arjuna
Balinggi	5	1. Lumpang Batu 2. Pantai Tumpapa 3. Agrowisata Angsri 4. Pantai Wisata Lopong 5. Air Terjun Baturiti
Parigi	4	1. Pelabuhan Parigi 2. Kubur Toni Kota 3. Bambalemo Beach 4. Pantai Pol Airud
Parigi Selatan	4	1. Bone Bula Indah 2. Pantai Masi 3. Tanjung Makakata 4. Pulau Lindu
Parigi Barat	4	1. Air Panas Kayu Boko 2. Kubur Raja Magau Janggo 3. Rumah Adat Parigi/Kataba 4. Air Terjun Salonjo Ntaniki
Parigi Utara	3	1. Pantai Uanggalajo 2. Air Terjun Pangi 3. Panorama Puncak Pompausa

Lanjutan Tabel/*Continued Table 7.3*

Kecamatan Sub District	Jumlah Total	Nama Objek Wisata Name of Tourists Attraction
(1)	(2)	(3)
Parigi Tengah	2	1. Pantai Kayu Bura 2. Tugu PMK
Ampibabo	4	1. Perkebunan Rambutan Buranga 2. Pantai Lemo 3. Air Panas Tolole 4. Menara Mercusuar
Kasimbar	6	1. Goa Pongoriboang 2. Pantai Prajurit/Pantai Posona 3. Pantai Junayasa 4. Pantai Volo Va'tura 5. Perkebunan Eboni 6. Air Panas Ranang Kasimbar
Toribulu	2	1. Pulau Kelelawar 2. Air Terjun Sibalago
Siniu	6	1. Air Terjun dan Tebing Likunggavali 2. Air Terjun Pomponagaya 3. Gunung Siniu 4. Pantai Nalera 5. Air Terjun Pomparaupa Nalanga 6. Pantai Kucing
Tinombo	3	1. Rumah Raja Tinombo 2. Makam Kuti Tombolotutu 3. Wisata Alam Ogoalas
Tinombo Selatan	4	1. Monumen Khatulistiwa 2. Pantai Dagadu 3. Pantai Tanjung Tada 4. Air Terjun Maninili
Sidoan	1	1. Pantai Sidoan

Lanjutan Tabel/Continued Table 7.3

Kecamatan Sub District	Jumlah Total	Nama Objek Wisata Name of Tourists Attraction
(1)	(2)	(3)
Tomini	7	1. Air Terjun Ogomojolo 2. Pulau Tomini 3. Pulau Sama 4. Gua Tingkulang 5. Polu Palantiane 6. Pulau Tengah 7. Air Terjun dan Air Panas Tilung
Mepanga	6	1. Pulau Ogotion 2. Pantai Taman Impian Ogodako 3. Pulau Tanjung Dako 4. Pasir Muara Indah 5. Pulau Kubur 6. Pulau Sumogaling
Palasa	2	1. Tradisi Masyarakat Suku Lauje dan Arung Jeram Tradisional/Tubing 2. Jembatan Bandonga
Moutong	7	1. Pulau Lalayo 2. Pulau Pasir 3. Rumah Adat Moutong 4. Air Terjun Olonggata 5. Pulau Maleo 6. Air Terjun Siduidui 7. Tambang Emas Lobu
Bolano Lambunu	3	1. Polu Soboa 2. Agrowisata 3. Bendungan Lambunu/Tubing
Taopa	3	1. Pantai Molan 2. Air Terjun Nteango 3. Pulau Pomponan
Bolano	4	1. Danau Bolano Sau 2. Dagat Dede (Laut Kecil) 3. Pulau Mandara 4. Danau Batu Dako
Ongka Malino	2	1. Pulau Ongka 2. Uwe Vatu Nipa (Batu Pahat)

Sumber/Source: Dinas Pemuda, Olahraga dan Pariwisata Kabupaten Parigi Moutong/Department of Youth, Sports, Culture and Tourism of Parigi Moutong Regency

BAB 8
CHAPT 8

TRANSPORTASI DAN KOMUNIKASI
TRANSPORTATION AND COMMUNICATION



Jumlah Kantor Pos 8



Jumlah
Mobil 4 925

Jumlah
Bus 8

Jumlah
Truck 3 016

PENJELASAN TEKNIS**TECHNICAL NOTES**

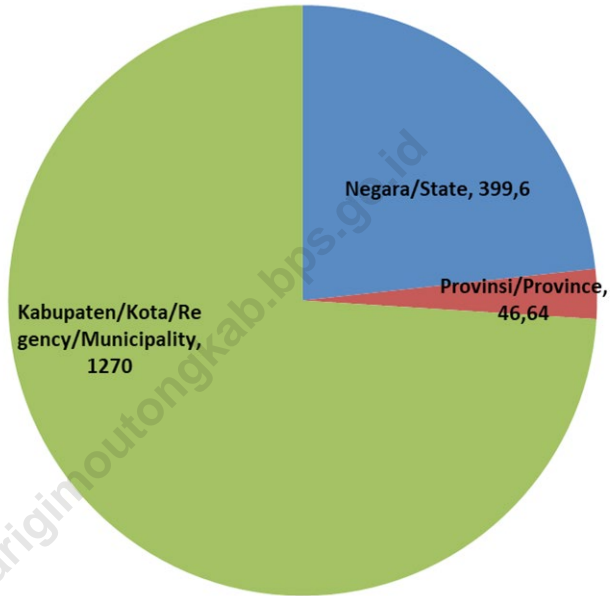
- | | |
|---|--|
| <p>1. Menurut Peraturan Pemerintah Republik Indonesia Nomor 34 Tahun 2006 Tentang Jalan, Jalan umum menurut statusnya dikelompokkan atas: Jalan Nasional, Jalan Provinsi, Jalan Kabupaten, Jalan Kota, Jalan Desa.</p> | <p>1. <i>According to the Indonesian Government Regulation No. 34 Year 2006 on Road Public roads are grouped according to their status on: National Roads, Provincial Roads, Regency Roads, Municipality streets, Village Road.</i></p> |
| <p>2. Jalan nasional yaitu jalan dimana wewenang penyelenggaraan jalan pemerintah pusat, wewenang ini meliputi pengaturan, pembinaan, pembangunan, dan pengawasan secara makro sesuai dengan kebijakan nasional</p> | <p>2. <i>National roads are roads where road management authority of the central government, this authority includes setting, coaching, development, and macro supervision in accordance with national policy</i></p> |
| <p>3. Jalan provinsi yaitu jalan dimana wewenang penyelenggaraan jalan pemerintah daerah provinsi, wewenang ini meliputi pengaturan, pembinaan, pembangunan, dan pengawasan secara makro sesuai dengan kebijakan nasional</p> | <p>3. <i>Provincial road is the path where the road management authority of provincial governments, this authority includes setting, coaching, development, and macro supervision in accordance with national policy</i></p> |
| <p>4. Jalan kabupaten/kota yaitu jalan dimana wewenang penyelenggaraan jalan pemerintah daerah kabupaten/kota, wewenang ini meliputi pengaturan, pembinaan, pembangunan, dan pengawasan secara makro sesuai dengan kebijakan nasional</p> | <p>4. <i>Regency/ Municipality roads are roads where road management authority of local government district / Municipality, this authority includes setting, coaching, development, and macro supervision in accordance with national policy</i></p> |
| <p>5. Kendaraan bermotor adalah setiap kendaraan yang digerakkan oleh peralatan</p> | <p>5. <i>Motor vehicles are any kind of vehicles motorized by machine set up in those vehicles, they are</i></p> |

teknik yang ada pada kendaraan tersebut, biasanya digunakan untuk angkutan orang atau barang di atas jalan raya selain kendaraan yang berjalan di atas rel.

6. Mobil penumpang adalah setiap kendaraan bermotor yang dilengkapi dengan tempat duduk untuk sebanyak-banyaknya delapan orang, tidak termasuk tempat duduk untuk pengemudi, baik dilengkapi atau tidak dilengkapi bagasi.
 7. Mobil bis adalah setiap kendaraan bermotor yang dilengkapi dengan tempat duduk untuk lebih dari delapan orang, tidak termasuk tempat duduk untuk pengemudi, baik dilengkapi atau tidak dilengkapi bagasi.
 8. Mobil truk adalah setiap kendaraan bermotor yang digunakan untuk angkutan barang, selain mobil penumpang, mobil bis dan kendaraan bermotor roda dua.
 9. Kantor Pos adalah tempat pemberi pelayanan komunikasi tertulis dan atau surat elektronik, layanan paket, layanan logistik, dan layanan lainnya.
- usually used for transporting peoples or goods on roads except vehicles moving along a railway line.*
6. *Passenger cars are any motor vehicles with no more than eight seats, excluding seat for driver, it can be with or without hoot.*
 7. *Buses are large passenger cars having seats for more than eight passengers, excluding seat for driver, it can be with or without hoot.*
 8. *Trucks are any motor vehicles used to transport goods excluding passenger cars, buses, and motorcycles.*
 9. *Post Office is a service provider facility of written communication and or electronic mail, parcel service, logistics services, and other services*

Gambar 8.1
Figures

**Panjang Jalan Menurut Tingkat Kewenangan
Pemerintahan di Kabupaten Parigi Moutong(km), 2020**
*Length of Roads by Level of Government Authority in Parigi
Moutong Regency (km), 2020*



Sumber/Source: Dinas Pekerjaan Umum/Penataan Ruang, dan Pertanahan Kabupaten Parigi Moutong/Public Work Department, Spatial Planning and Land Affairs of Parigi Moutong Regency

8.1 TRANSPORTASI TRANSPORTATION

Tabel 8.1.1 Panjang Jalan Menurut Tingkat Kewenangan Pemerintahan di Kabupaten Parigi Moutong(km), 2018–2020
Table 8.1.1 Length of Roads by Level of Government Authority in Parigi Moutong Regency (km), 2018–2020

Tingkat Kewenangan Pemerintahan <i>Level of Government Authority</i>	2018	2019	2020
(1)	(2)	(3)	(4)
Negara/ <i>State</i>	399,60	399,60	399,60
Provinsi/ <i>Province</i>	46,64	46,64	46,64
Kabupaten/Kota <i>Regency/Municipality</i>	1 270,00	1 270,00	1 270,00
Jumlah/Total	1 716,24	1 716,24	1 716,24

Sumber/*Source*: Dinas Pekerjaan Umum/Penataan Ruang, dan Pertanahan Kabupaten Parigi Moutong/*Public Work Department, Spatial Planning and Land Affairs of Parigi Moutong Regency*

Tabel 8.1.2 Panjang Jalan Menurut Jenis Permukaan Jalan di Kabupaten Parigi Moutong (km), 2018–2020
Table Length of Roads by Type of Road Surface in Parigi Moutong Regency (km), 2018–2020

Jenis Permukaan Jalan <i>Type of Road Surface</i>	2018	2019	2020
(1)	(2)	(3)	(4)
Aspal/Paved	587,07	604,14	...
Tidak Diaspal//Not Paved	561,40	555,74	...
Lainnya/Others	121,53	110,12	...
Jumlah/Total	1 270,00	1 270,00	...

Sumber/Source: Dinas Pekerjaan Umum/Penataan Ruang, dan Pertanahan Kabupaten Parigi Moutong/Public Work Department, Spatial Planning and Land Affairs of Parigi Moutong Regency

Tabel 8.1.3 Panjang Jalan Menurut Kondisi Jalan di Kabupaten Parigi Moutong (km), 2018–2020
Length of Roads by Condition of Roads in Parigi Moutong Regency (km), 2018–2020

Kondisi Jalan Condition of Roads	2018	2019	2020
(1)	(2)	(3)	(4)
Baik/ <i>Good</i>	401,88	376,98	...
Sedang/ <i>Moderate</i>	319,11	319,37	...
Rusak/ <i>Damage</i>	350,20	173,23	...
Rusak Berat/ <i>Severely Damage</i>	198,81	400,42	...
Jumlah/Total	1270,00	1270,00	...

Sumber/*Source*: Dinas Pekerjaan Umum/Penataan Ruang, dan Pertanahan Kabupaten Parigi Moutong/*Public Work Department, Spatial Planning and Land Affairs of Parigi Moutong Regency*

Tabel 8.1.4 Jumlah Kendaraan Bermotor Menurut Jenis Kendaraan di Kabupaten Parigi Moutong, 2018–2020
Number of Motor Vehicles by Type of Vehicle in Parigi Moutong Regency, 2018–2020

Tipe Kendaraan Type of Vehicle	2018	2019	2020
(1)	(2)	(3)	(4)
Mobil Penumpang/Passenger Cars	4 161	4 862	4 925
Bus/Buses	13	15	8
Truk/Trucks	2 855	2 617	3 016
Sepeda Motor/Motorcycles	36 946	37 735	34 561
Jumlah/Total	43 975	45 802	42 514

Sumber/Source: Badan Pendapatan Daerah UPTB Wilayah II Parigi Moutong/ Regional Revenue Agency UPTB Region II Parigi Moutong

8.2 KOMUNIKASI COMMUNICATION

Tabel 8.2.1 Jumlah Kantor Pos Pembantu Menurut Kecamatan di Kabupaten Parigi Moutong, 2017–2020
Number of Post Offices Subsidiaries by Subdistrict in Parigi Moutong Regency, 2017–2020

Kecamatan Subdistrict	2017	2018	2019	2020
(1)	(2)	(3)	(4)	(5)
Sausu	1	1	1	1
Torue	1	1	1	1
Balinggi	-	-	-	-
Parigi	1	1	1	1
Parigi Selatan	-	-	-	-
Parigi Barat	-	-	-	-
Parigi Utara	-	-	-	-
Parigi Tengah	-	-	-	-
Ampibabo	1	1	1	1
Kasimbar	-	-	-	-
Toribulu	-	-	-	-
Siniu	-	-	-	-
Tinombo	1	1	1	1
Tinombo Selatan	-	-	-	-
Sidoan	-	-	-	-
Tomini	-	-	-	-
Mepanga	1	1	1	1
Palasa	1	1	1	1
Moutong	1	1	1	1
Bolano Lambunu	-	-	-	-
Taopa	-	-	-	-
Bolano	-	-	-	-
Ongka Malino	-	-	-	-
Parigi Moutong	8	8	8	8

Sumber/Source: Kantor Post Parigi/Parigi Post Office

BAB 9
CHAPT 9

PERBANKAN, KOPERASI, DAN HARGA-HARGA
BANKING, COOPERATIVES, AND PRICES



Jumlah Koperasi
di Kabupaten
Parigi Moutong
Tahun 2020

223

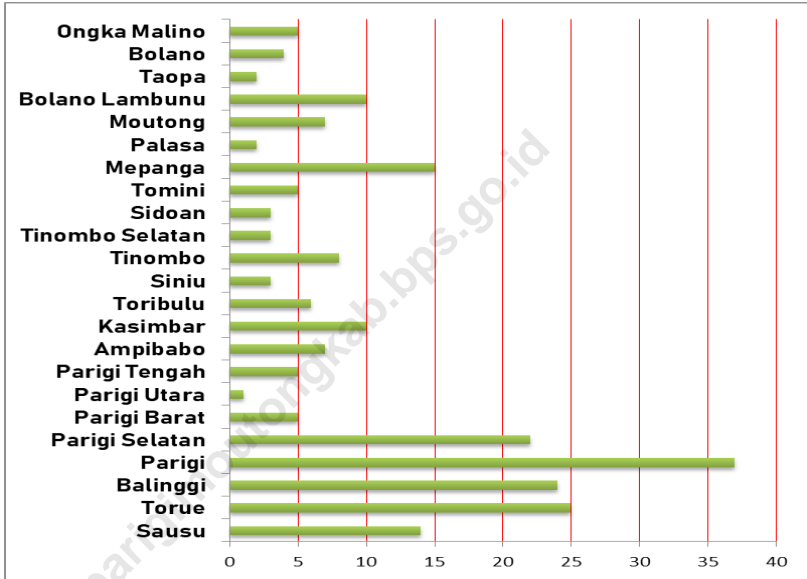
PENJELASAN TEKNIS

1. Koperasi adalah orang atau badan hukum yang beranggotakan orang seorang atau badan hukum koperasi dengan melandaskan kegiatannya berdasarkan prinsip koperasi sekaligus sebagai gerakan ekonomi rakyat yang berdasar atas asas kekeluargaan.
2. Data perkoperasian bersumber dari Dinas Koperasi dan Usaha Kecil dan Menengah. Data yang disajikan meliputi : Data jumlah koperasi menurut jenis koperasi.

TECHNICAL NOTES

1. *Cooperative is an establishment that its member are people or establishments with legal status of cooperative and it's activities based on people economic movement.*
2. *Data for cooperatives are generated from the Cooperatives and SMEs Department. Types of cooperatives data include : Number of Cooperatives by Type of Cooperative.*

Gambar 9.1 Jumlah Koperasi Aktif Menurut Kecamatan di Kabupaten Parigi Moutong 2020
Figure 9.1 Number of Active Cooperative by Subdistrict in Parigi Moutong Regency, 2020



Sumber/Source: Dinas Koperasi dan Usaha Kecil dan Menengah Kabupaten Parigi Moutong/Cooperatives and SMEs Department of Parigi Moutong Regency

Tabel
Table 9.1**Jumlah Koperasi Aktif Menurut Kecamatan di Kabupaten Parigi Moutong 2017–2020**
Number of Active Cooperative by Subdistrict in Parigi Moutong Regency, 2017–2020

Kecamatan Subdistrict	2017	2018	2019	2020
(1)	(2)	(3)	(4)	(5)
Sausu	14	14	14	14
Torue	27	24	24	25
Balinggi	23	24	24	24
Parigi	35	35	35	37
Parigi Selatan	22	20	21	22
Parigi Barat	5	5	5	5
Parigi Utara	1	1	1	1
Parigi Tengah	6	5	5	5
Ampibabo	7	7	7	7
Kasimbar	10	10	10	10
Toribulu	3	6	6	6
Siniu	2	3	3	3
Tinombo	2	8	8	8
Tinombo Selatan	3	3	3	3
Sidoan	3	3	3	3
Tomini	5	5	5	5
Mepanga	15	15	15	15
Palasa	2	2	2	2
Moutong	3	7	7	7
Bolano Lambunu	10	10	10	10
Taopa	2	2	2	2
Bolano	4	4	4	4
Ongka Malino	5	5	5	5
Parigi Moutong	209	218	219	223

Sumber/Source: Dinas Koperasi dan Usaha Kecil dan Menengah Kabupaten Parigi Moutong/Cooperatives and SMEs Department of Parigi Moutong Regency

Tabel
Table 9.2**Jumlah Koperasi Menurut Jenis Koperasi dan Kecamatan di Kabupaten Parigi Moutong, 2020**
Number of Cooperative by Kind of Cooperative and Subdistrict in Parigi Moutong Regency, 2020

Kecamatan Subdistrict	Jenis Koperasi/ Kind of Cooperative					
	KUD	KPN	KOPTAN	KSP	KOPE RIKAN	KSU
(1)	(2)	(3)	(4)	(5)	(6)	(7)
Sausu	1	1	-	2	-	10
Torue	1	3	3	6	-	8
Balinggi	-	-	3	16	-	4
Parigi	-	3	-	11	-	13
Parigi Selatan	1	-	3	7	1	6
Parigi Barat	-	-	-	2	-	3
Parigi Utara	-	-	-	-	-	1
Parigi Tengah	1	1	-	-	1	1
Ampibabo	1	1	-	2	1	1
Kasimbar	1	1	2	1	-	4
Toribulu	-	1	1	-	-	2
Siniu	-	1	-	-	-	1
Tinombo	1	1	-	-	-	5
Tinombo Selatan	-	-	-	-	-	3
Sidoan	-	1	-	1	-	1
Tomini	2	-	-	-	-	3
Mepanga	1	-	2	2	-	7
Palasa	1	1	-	-	-	-
Moutong	2	1	-	-	-	3
Bolano Lambunu	1	1	3	1	-	4
Taopa	-	-	-	-	-	2
Bolano	-	-	1	-	-	3
Ongka Malino	1	-	1	1	-	2
Parigi Moutong	15	17	19	52	3	87

Lanjutan Tabel/Continued Table 9.2

Kecamatan Subdistrict	Jenis Koperasi/ Kind of Cooperative					
	KOPER MAS	KOPON TREN	KOPWAN	KOPPAS	KOPKAR	KOP MUDA
(1)	(8)	(9)	(10)	(11)	(12)	(13)
Sausu	-	-	-	-	-	-
Torue	-	1	3	-	-	-
Balinggi	-	-	-	-	-	-
Parigi	-	3	2	1	1	1
Parigi Selatan	1	1	1	-	-	-
Parigi Barat	-	-	-	-	-	-
Parigi Utara	-	-	-	-	-	-
Parigi Tengah	-	1	-	-	-	-
Ampibabo	-	-	1	-	-	-
Kasimbar	-	-	-	-	-	-
Toribulu	-	-	-	-	-	-
Siniu	-	-	-	-	-	-
Tinombo	-	1	-	-	-	-
Tinombo Selatan	-	-	-	-	-	-
Sidoan	-	-	-	-	-	-
Tomini	-	-	-	-	-	-
Mepanga	-	1	2	-	-	-
Palasa	-	-	-	-	-	-
Moutong	-	1	-	-	-	-
Bolano Lambunu	-	-	-	-	-	-
Taopa	-	-	-	-	-	-
Bolano	-	-	-	-	-	-
Ongka Malino	-	-	-	-	-	-
Parigi Moutong	1	9	9	1	1	1

Lanjutan Tabel/Continued Table 9.2

Kecamatan Subdistrict	Jenis Koperasi/ Kind of Cooperative				Jumlah/ Total
	KOP KREDIT	KOP SISWA	BMT	KOP PRODUSEN	
(1)	(8)	(9)	(10)	(11)	(12)
Sausu	-	-	-	-	14
Torue	-	-	-	-	25
Balinggi	-	-	-	1	24
Parigi	1	1	-	-	37
Parigi Selatan	-	1	-	-	22
Parigi Barat	-	-	-	-	5
Parigi Utara	-	-	-	-	1
Parigi Tengah	-	-	-	-	5
Ampibabo	-	-	-	-	7
Kasimbar	-	-	1	-	10
Toribulu	-	-	1	1	6
Siniu	1	-	-	-	3
Tinombo	-	-	-	-	8
Tinombo Selatan	-	-	-	-	3
Sidoan	-	-	-	-	3
Tomini	-	-	-	-	5
Mepanga	-	-	-	-	15
Palasa	-	-	-	-	2
Moutong	-	-	-	-	7
Bolano Lambunu	-	-	-	-	10
Taopa	-	-	-	-	2
Bolano	-	-	-	-	4
Ongka Malino	-	-	-	-	5
Parigi Moutong	2	2	2	2	223

Sumber/Source: Dinas Koperasi dan Usaha Kecil dan Menengah Kabupaten Parigi Moutong/Cooperatives and SMEs Department of Parigi Moutong Regency

BAB 10
CHAPT 10

PENGELUARAN PENDUDUK
POPULATION EXPENDITURE



**Rata-rata Pengeluaran per Kapita Sebulan Menurut Kelompok Komoditas
di Kabupaten Parigi Moutong Tahun 2020**

Makanan

Rp 454.575

Non Makanan

Rp 362.801



PENJELASAN TEKNIS

1. Rata-rata pengeluaran per kapita sebulan adalah biaya yang dikeluarkan untuk konsumsi semua anggota rumah tangga selama sebulan dibagi dengan banyaknya anggota rumah tangga. Pengeluaran untuk konsumsi makanan dihitung selama seminggu terakhir, sedangkan konsumsi bukan makanan dihitung sebulan dan setahun terakhir. Baik konsumsi makanan maupun bukan makanan selanjutnya dikonversikan ke dalam pengeluaran rata-rata sebulan. Angka konsumsi/ pengeluaran rata-rata per kapita yang disajikan dalam publikasi ini diperoleh dari hasil bagi jumlah konsumsi seluruh rumah tangga (baik mengonsumsi makanan maupun tidak) terhadap jumlah penduduk.
2. Konsumsi kalori dan protein dihitung dengan mengalikan kuantitas setiap makanan yang dikonsumsi dengan nilai kandungan kalori dan protein setiap jenis makanan berdasarkan daftar konversi zat gizi.
3. Kuintil pengeluaran yaitu adalah pengelompokan pengeluaran ke dalam lima kelompok yang sama besar setelah diurutkan mulai pengeluaran yang terkecil hingga terbesar. Kuintil terdiri atas

TECHNICAL NOTES

1. *Average monthly per capita expenditure is the cost incurred for the consumption of all household members. Expenditures for food consumptions were calculated over the past week, whereas non-food consumption was calculated for a month and the last year. Both food and non-food consumption are converted to average monthly expenditure. The average per capita consumption/expenditures figures presented in this publication are derived from the result for the total consumption of households (whether consumed or not) on the population.*
2. *Calorie and protein consumption is calculated by multiplying the quantity of each food consumed with the value of the caloric and protein content of each type of food based on the list of nutrient conversion.*
3. *Quintile expenditure is the grouping of expenditures into five groups of the same size after being sorted from the smallest to the largest expenditure. Quintiles consist of first to fifth quintiles. The*

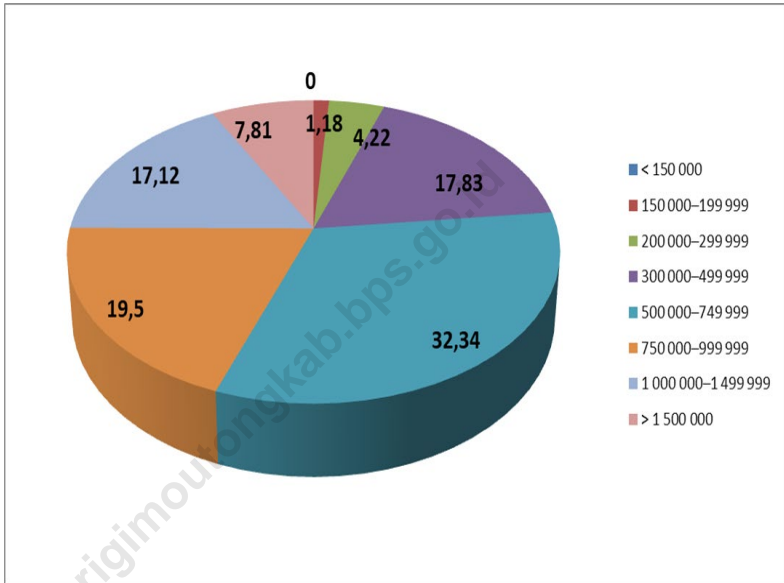
kuintil pertama hingga kelima. Semakin tinggi kelompok kuintil menunjukkan pengeluaran yang semakin tinggi.

higher the quintile group shows higher expenditure.

<https://parigimoutongkab.bps.go.id>

Gambar 10.1
Figure

Persentase Penduduk Menurut Golongan Pengeluaran Per Kapita Sebulan di Kabupaten Parigi Moutong, 2020
Percentage of Population by Per Capita Spending Group a Month in Parigi Moutong Regency, 2020



Sumber/Source: BPS, Survei Sosial Ekonomi Nasional (Susenas) Maret/BPS-Statistics Indonesia, National Socioeconomic Survey March

Tabel
Table 10.1

Rata-rata Pengeluaran per Kapita Sebulan Menurut Kelompok Komoditas di Kabupaten Parigi Moutong (rupiah), 2019 dan 2020
Monthly Average Expenditure per Capita by Commodity Group in Parigi Moutong Regency (rupiahs), 2018 and 2019

Kelompok Komoditas/Commodity Group	2019	2020
(1)	(2)	(3)
Makanan/Food		
Padi-padian/ <i>Cereals</i>	67 544	76 414
Umbi-umbian/ <i>Tubers</i>	4 048	6 224
Ikan/udang/cumi/kerang/ <i>Fish/shrimp/common squid/shells</i>	41 476	45 759
Daging/ <i>Meat</i>	6 307	8 956
Telur dan susu/ <i>Eggs and milk</i>	20 065	17 349
Sayur-sayuran/ <i>Vegetables</i>	29 384	32 118
Kacang-kacangan/ <i>Legumes</i>	8 196	8 178
Buah-buahan/ <i>Fruits</i>	25 807	32 686
Minyak dan kelapa/ <i>Oil and coconut</i>	10 867	11 991
Bahan minuman/ <i>Beverage stuffs</i>	13 557	16 300
Bumbu-bumbuan/ <i>Spices</i>	10 147	9 771
Konsumsi lainnya/ <i>Miscellaneous food items</i>	6 774	5 911
Makanan dan minuman jadi/ <i>Prepared food and beverages</i>	109 604	103 457
Rokok/ <i>Cigarettes</i>	71 216	79 462
Jumlah makanan/Total food	424 992	454 575
Bukan makanan/Non-food		
Perumahan dan fasilitas rumah tangga/ <i>Housing and household facilities</i>	172 054	186 831
Aneka komoditas dan jasa/ <i>Goods and services</i>	80 154	68 647
Pakaian, alas kaki, dan tutup kepala/ <i>Clothing, footwear, and headgear</i>	24 932	28 286
Komoditas tahan lama/ <i>Durable goods</i>	26 249	29 087
Pajak, pungutan, dan asuransi/ <i>Taxes and insurance</i>	26 194	34 292
Keperluan pesta dan upacara/kenduri/ <i>Parties and ceremonies</i>	10 127	15 658
Jumlah bukan makanan/Total non-food	339 711	362 801
Jumlah/Total	764 702	817.376

Sumber/Source: BPS, Survei Sosial Ekonomi Nasional (Susenas) Maret/BPS-Statistics Indonesia, National Socioeconomic Survey March

Tabel
Table 10.2

Persentase Pengeluaran per Kapita Sebulan Menurut Kelompok Komoditas di Kabupaten Parigi Moutong, 2019 dan 2020
Percentage of Monthly Expenditure per Capita by Commodity Group in Parigi Moutong Regency, 2019 and 2020

Kelompok Komoditas/Commodity Group	2019	2020
(1)	(2)	(3)
Makanan/Food		
Padi-padian/ <i>Cereals</i>	8,83	9,35
Umbi-umbian/ <i>Tubers</i>	0,53	0,76
Ikan/udang/cumi/kerang/ <i>Fish/shrimp/common squid/shells</i>	5,42	5,60
Daging/ <i>Meat</i>	0,82	1,10
Telur dan susu/ <i>Eggs and milk</i>	2,62	2,12
Sayur-sayuran/ <i>Vegetables</i>	3,84	3,93
Kacang-kacangan/ <i>Legumes</i>	1,07	1,00
Buah-buahan/ <i>Fruits</i>	3,37	4,00
Minyak dan kelapa/ <i>Oil and coconut</i>	1,42	1,47
Bahan minuman/ <i>Beverage stuffs</i>	1,77	1,99
Bumbu-bumbuan/ <i>Spices</i>	1,33	1,20
Konsumsi lainnya/ <i>Miscellaneous food items</i>	0,89	0,72
Makanan dan minuman jadi/ <i>Prepared food and beverages</i>	14,33	12,66
Rokok/ <i>Cigarettes</i>	9,31	9,72
Jumlah makanan/Total food	55,58	55,61
Bukan makanan/Non-food		
Perumahan dan fasilitas rumah tangga/ <i>Housing and household facilities</i>	22,50	22,86
Aneka komoditas dan jasa/ <i>Goods and services</i>	10,48	8,40
Pakaian, alas kaki, dan tutup kepala/ <i>Clothing, footwear, and headgear</i>	3,26	3,46
Komoditas tahan lama/ <i>Durable goods</i>	3,43	3,56
Pajak, pungutan, dan asuransi/ <i>Taxes and insurance</i>	3,43	4,20
Keperluan pesta dan upacara/kenduri/ <i>Parties and ceremonies</i>	1,32	1,92
Jumlah bukan makanan/Total non-food	44,42	44,39
Jumlah/Total	100,00	100,00

Sumber/Source: BPS, Survei Sosial Ekonomi Nasional (Susenas) Maret/BPS-Statistics Indonesia, National Socioeconomic Survey March

Tabel
Table 10.3

Persentase Penduduk Menurut Golongan Pengeluaran Per Kapita Sebulan di Kabupaten Parigi Moutong, 2019 dan 2020
Percentage of Population by Per Capita Spending Group a Month in Parigi Moutong Regency, 2019 and 2020

Golongan Pengeluaran Spending Group (Rp)	2019	2020
(1)	(2)	(3)
< 150 000	0,00	0,00
150 000–199 999	0,37	1,18
200 000–299 999	4,20	4,22
300 000–499 999	21,40	17,83
500 000–749 999	32,58	32,34
750 000–999 999	19,20	19,50
1 000 000–1 499 999	18,45	17,12
> 1 500 000	3,81	7,81
Jumlah/Total	100,00	100,00

Sumber/Source: BPS, Survei Sosial Ekonomi Nasional (Susenas) Maret/BPS-Statistics Indonesia, National Socioeconomic Survey March

BAB II
CHAPT 11

PERDAGANGAN
TRADE

Jumlah Pasar Umum dan Pasar Desa
Tahun 2020

51 Buah



PENJELASAN TEKNIS**TECHNICAL NOTES**

- | | |
|--|--|
| <p>1. Sistem pencatatan Statistik Ekspor dan Impor adalah "General Trade" dengan wilayah pencatatan meliputi seluruh wilayah kepabeanan Indonesia,</p> | <p>1. <i>The recording of export and import statistics is based on General Trade System covering all Indonesian customs areas.</i></p> |
| <p>2. Pengesahan dokumen kepabeanan ekspor dan impor dilakukan oleh Bea dan Cukai berdasarkan Persetujuan Muat/Bongkar Barang,</p> | <p>2. <i>The legalization of customs export and import documents is conducted by the Customs and Excise Office.</i></p> |
| <p>3. Data ekspor berasal dari dokumen kepabeanan BC 3,0 atau yang disebut dokumen Pemberitahuan Ekspor Barang (PEB) yang diisi oleh eksportir,</p> | <p>3. <i>The export data are compiled based on customs export documents BC 3.0 or known as Export Declarations (PEB), filled by exporters.</i></p> |
| <p>4. Data Impor berasal dari dokumen kepabeanan BC 2,0 atau yang disebut dokumen Pemberitahuan Impor Barang (PIB), Pemberitahuan Impor Barang Khusus (PIBK), Pemberitahuan Pabean Free Trade Zone (PPFTZ) dan dokumen kepabeanan BC 2,3 yang mencatat impor barang dari Luar Negeri ke Kawasan Berikat,</p> | <p>4. <i>The import data are compiled based on customs import documents BC 2.0 or known as Import Declarations Form (PIB), Import Declarations Form for Special Commodity (PIBK), Customs Declaration Form for Free Trade Zone (PPFTZ), and customs import documents BC 2.3 which records import goods from foreign country to Bounded Zones Area.</i></p> |
| <p>5. Barang-barang yang dikirim ke luar negeri untuk diolah dicatat sebagai ekspor, sedangkan hasil olahan yang dikembalikan ke Indonesia dicatat sebagai impor.</p> | <p>5. <i>Goods send abroad for processing purposes are recorded as export while its product sent to Indonesia are recorded as import.</i></p> |
| <p>6. Barang-barang luar negeri yang diolah di dalam negeri dicatat sebagai barang impor meskipun</p> | <p>6. <i>Foreign goods processed in Indonesia are still recorded as imports although the products will</i></p> |

barang olahan tersebut akan kembali ke luar negeri,

7. Barang-barang yang tidak dicakup dalam pencatatan:
- Pakaian dan barang-barang perhiasan penumpang,
 - Barang-barang bawaan penumpang dari/ke luar negeri untuk dipakai sendiri, kecuali lemari es, pesawat televisi, dan sebagainya,
 - Barang-barang untuk keperluan perwakilan kedutaan suatu negara,
 - Barang-barang ekspedisi dan ekshibisi atau pameran,
 - Barang-barang untuk militer yang diimpor langsung oleh angkatan bersenjata,
 - Pembungkus/peti kemas untuk diisi kembali,
 - Uang dan surat-surat berharga,
 - Barang-barang contoh

8. Sistem pengolahan dokumen impor/ekspor Indonesia adalah sistem "Carry Over" yaitu dokumen ditunggu selama satu bulan, setelah bulan berjalan, sedangkan dokumen-dokumen yang terlambat akan diolah pada bulan berikutnya. Dengan demikian dokumen bulan-bulan sebelumnya yang terlambat diterima dan masuk pada bulan berjalan, diperlakukan sebagai dokumen bulan pengolahan,

9. Pelabuhan Muat adalah

be sent to abroad.

7. *The following goods are not included in the statistics:*
- Clothings and passengers jewelry.*
 - Luggage of passengers for own use, except refrigerators, television sets, etc.*
 - Goods imported/exported for the use of foreign representative countries / embassies.*
 - Goods for expeditions, and shows or exhibitions.*
 - Military goods directly imported by the Armed Forces.*
 - Packings/containers to be refilled.*
 - Bank notes and securities*
 - Sample goods*

8. *The carry-over system is used in processing Indonesian export and import documents. Documents are processed one month after the current month, while those received later will be processed for the succeeding month. This means previous documents received in the current month will be treated as processed documents.*

9. *Port of loading is port where the*

pelabuhan darimana barang diangkut ke luar negeri atau diekspor,

goods are transported out of the country or exported.

10. Negara tujuan adalah negara tujuan akhir yang diketahui untuk barang ekspor yang dikirim ke luar negeri,

10. *Country of destination is country that is known to export goods sent abroad.*

11. Jenis komoditi adalah barang ekspor yang dicatat sesuai kode Harmonized System (HS)

11. *Type commodity is exported goods recorded based on Harmonized System (HS) code.*

<https://parigimoutongkab.bps.go.id>

Tabel 11.1 **Jumlah Sarana Perdagangan Menurut Jenisnya di Kabupaten Parigi Moutong, 2017–2020**
Table 11.1 **Number of Trading Facilities by Type of Facility in Parigi Moutong Regency, 2017–2020**

Jenis Sarana Perdagangan <i>Type of Trading Facilities</i>	2017	2018	2019	2020
(1)	(2)	(3)	(4)	(5)
Pasar Umum/ <i>Common Market</i>	28	28	...	28
Pasar Desa/ <i>Village Market</i>	20	22	...	23
Toko/warung/kios/ <i>Store</i>	9 165	9 165
Restoran/ <i>Restaurant</i>	255	255
Jumlah/Total	9 468	9 470

Sumber/Source: Dinas Perindustrian dan Perdagangan Kabupaten Parigi Moutong/ *Industry and Trade Department of Parigi Moutong Regency*

BAB 12
CHAPT 12

SISTEM NERACA NASIONAL
SYSTEM OF REGIONAL ACCOUNTS



Pertanian, Kehutanan, dan Perikanan
Agriculture, Forestry, and Fishing

7.321.543,3



Pertambangan dan Penggalian
Mining and Quarrying

962.740,7



Pengadaan Listrik dan Gas
Electricity and Gas

1.972,9

Konstruksi
Construction



2.186.255,9



Pengadaan Air; Pengelolaan Sampah,
Limbah, dan Daur Ulang
*Water Supply; Sewerage, Waste
Management, and Remediation Activities*

10.905,7

Transportasi dan Pergudangan
Transportation and Storage



774.490,4

Produk Domestik Regional Bruto Atas Dasar Harga Berlaku Menurut Lapangan
Usaha di Kabupaten Parigi Moutong (Juta Rupiah), 2020
*Gross Regional Domestic Product at Current Market Prices by Industry (million rupiahs)
in Parigi Moutong Regency, 2020*

PENJELASAN TEKNIS

1. Penghitungan statistik neraca nasional mengikuti buku petunjuk yang diterbitkan oleh Perserikatan Bangsa Bangsa (PBB) dikenal sebagai Sistem Neraca Nasional (SNN). SNN adalah rekomendasi internasional tentang bagaimana menyusun ukuran aktivitas ekonomi yang sesuai dengan standar neraca baku yang didasarkan pada prinsip-prinsip ekonomi. Rekomendasi yang dimaksud dinyatakan dalam sekumpulan konsep, definisi, klasifikasi, dan aturan neraca yang disepakati secara internasional dalam mengukur indikator tertentu seperti Produk Domestik Bruto (PDB). Salah satu bentuk adaptasi pencatatan statistik nasional adalah melakukan perubahan tahun dasar PDB Indonesia dari tahun 2000 ke 2011. Perubahan tahun dasar PDB dilakukan seiring dengan mengadopsi rekomendasi PBB yang tertuang dalam Sistem Neraca Nasional 2008 (SNA 2008).
2. Produk Domestik Bruto pada tingkat nasional serta Produk Domestik Regional Bruto (PDRB) pada tingkat regional (provinsi) menggambarkan kemampuan suatu wilayah untuk menciptakan nilai tambah pada suatu waktu tertentu. Untuk menyusun PDB

TECHNICAL NOTES

1. *The method used to estimate national accounts statistics is based on the standard guidelines formed by United Nation known as System of National Accounts (SNA). SNA is the internationally agreed standard set of recommendations on how to compile measures of economic activity in accordance with strict accounting conventions based on economic principles. The recommendations are expressed in term of a set of concepts, definitions, classifications and accounting rules that comprise the internationally agreed standard for measuring indicators such as Gross Domestic Product (GDP). One of the improvement in the national statistical system is to rebase GDP form base year 2000 to 2011 in order to capture current economic condition. It is in line with the United Nations (UN) recommendation on 2008 SNA.*
2. *The basic measure of the value added arising from economic activity is known as Gross Domestic Product at the national level and Gross Regional Domestic Product (GRDP) at the regional level (provinces/regencies/municipalities). To compile*

maupun PDRB digunakan 2 pendekatan, yaitu lapangan usaha dan pengeluaran. Keduanya menyajikan komposisi data nilai tambah dirinci menurut sumber kegiatan ekonomi (lapangan usaha) dan menurut komponen penggunaannya. PDB maupun PDRB dari sisi lapangan usaha merupakan penjumlahan seluruh komponen nilai tambah bruto yang mampu diciptakan oleh sektor-sektor ekonomi atas berbagai aktivitas produksinya. Sedangkan dari sisi pengeluaran menjelaskan tentang penggunaan dari nilai tambah tersebut.

3. PDRB menurut lapangan usaha mengalami perubahan klasifikasi dari 9 lapangan usaha menjadi 17 lapangan usaha. PDRB menurut lapangan usaha dirinci menurut total nilai tambah dari seluruh sektor ekonomi yang mencakup lapangan usaha Pertanian, Kehutanan, dan Perikanan; Pertambangan dan Penggalian; Industri Pengolahan; Perdagangan Besar dan Eceran, Reparasi Mobil dan Sepeda Motor; Transportasi dan Pergudangan; Penyediaan Akomodasi dan Makan Minum; Informasi dan Komunikasi; Jasa Keuangan dan Asuransi; Real Estat; Jasa Perusahaan;

these statistics, two approaches have been used, i.e. "production approach" and "expenditure approach". The first approach is to measure value added produced by various kinds of economic activities, while the second approach is to measure final uses of the country's output. In other words, GDP/GRDP is the sum of total value added produced by all economic industries (activities) and the way of using it.

3. *GRDP by industry classification changes from 9 sectors to 17 industries. GRDP by industry is classified by types of economic activities such as Agriculture, Forestry and Fishing; Mining and Quarrying; Manufacturing; Electricity and Gas; Water supply, Sewerage, Waste Management and Remediation Activities; Construction; Wholesale and Retail Trade; Repair of Motor Vehicles and Motorcycles; Transportation and Storage; Accommodation and Food Service Activities; Information and Communication; Financial and Insurance Activities; Real Estate Activities; Business Activities; Public Administration; Defence and Compulsory Social Security; Education; Human Health and Social Work Activities; higher*

Administrasi Pemerintahan, Pertahanan dan Jaminan Sosial Wajib; Jasa Pendidikan; Jasa Kesehatan dan Kegiatan Sosial; dan Jasa lainnya.

4. PDRB menurut pengeluaran mengalami perubahan klasifikasi dimana pengeluaran konsumsi Lembaga Non Profit yang Melayani Rumah Tangga (LNPRT) yang sebelumnya termasuk bagian dari pengeluaran konsumsi rumah tangga menjadi komponen terpisah. Sehingga klasifikasi PDRB menurut pengeluaran dirinci menjadi 7 komponen yaitu komponen pengeluaran konsumsi rumah tangga, pengeluaran konsumsi LNPRT, pengeluaran konsumsi pemerintah, pembentukan modal tetap bruto, perubahan inventori, ekspor barang dan jasa, dan impor barang dan jasa.
5. Pengeluaran konsumsi rumah tangga mencakup berbagai pengeluaran konsumsi akhir rumah tangga atas barang dan jasa untuk memenuhi kebutuhan individu ataupun kelompok secara langsung. Pengeluaran rumah tangga di sini mencakup makanan dan minuman selain restoran; pakaian, alas kaki dan jasa perawatannya; perumahan dan perlengkapan rumah tangga; kesehatan dan pendidikan; transportasi dan komunikasi; restoran dan hotel serta lainnya.

the quintile group shows higher expenditure. ; and Other Services Activities.

4. *GRDP by expenditure classification changes where consumption expenditure Non-profit Institutions Serving Households (NPISH) previously included as part of household consumption expenditure is taken out into separate component. So that, GRDP by type of expenditures is classified into: household consumption expenditure, NPISH consumption expenditure, government consumption expenditure, gross fixed capital formation, changes in inventories, exports of goods and services, and imports of goods and services.*

5. *Household consumption expenditures consist of expenditures incurred by households, which are used for both individual or collective needs. Household consumptions are classified into food and beverages other than restaurants; clothing, footwear, and related maintenance services; housing and household equipment; health and education; transport and communication; restaurants and hotels; and others.*

6. Pengeluaran Pemerintah terdiri dari Pengeluaran Konsumsi Individu dan Pengeluaran Konsumsi Kolektif. Barang dan jasa individu merupakan barang dan jasa privat, dimana ciri-ciri barang privat adalah a) Scarcity, yaitu ada kelangkaan/keterbatasan dalam jumlah; b) Excludable consumption, yaitu konsumsi suatu barang dapat dibatasi hanya pada mereka yang memenuhi persyaratan tertentu (biasanya harga); c) Rivalrous competition, yaitu konsumsi oleh satu konsumen akan mengurangi atau menghilangkan kesempatan pihak lain untuk melakukan hal serupa. Contoh barang dan jasa yang dihasilkan pemerintah dan tergolong sebagai barang dan jasa individu adalah jasa pelayanan kesehatan pemerintah di rumah sakit/puskesmas dan jasa pendidikan di sekolah/universitas negeri. Sedangkan barang dan jasa kolektif ekuivalen dengan barang publik yang memiliki ciri a) Non rivalry, yaitu penggunaan satu konsumen terhadap suatu barang tidak mengurangi kesempatan konsumen lain untuk juga mengkonsumsi barang tersebut; b) Non excludable, yaitu apabila suatu barang publik tersedia, maka tidak ada yang dapat menghalangi siapapun untuk memperoleh manfaat dari
6. *Government consumption expenditure consists of Individual Consumption Expenditure and Collective Consumption Expenditure. Individual goods and services are private goods and services, which the characteristics of private goods is a) Scarcity, that there is a scarcity/limited in number; b) Excludable consumption, the consumption of goods can be limited only to those who meet certain requirements (usually the price); c) Rivalrous competition, ie consumption by the consumer will reduce or eliminate the chance of another party to do so. Examples of goods and services produced by government and classified as goods and services of individuals is the government health services in hospitals/health centers and education services in schools/universities. Collective goods and services equivalent to public goods characterized by a) Non-rivalry, namely the use of a consumer for an item does not reduce the chance of another consumer to also consume goods; b) Non-excludable, i.e. when a public good available, then nothing can hinder anyone to benefit from the goods or in other words everyone has access to the goods. Examples of goods and services produced by government and classified as collective goods and services is carried military defense services and the police's security.*

barang tersebut atau dengan kata lain setiap orang memiliki akses ke barang tersebut. Contoh barang dan jasa yang dihasilkan pemerintah dan tergolong sebagai barang dan jasa kolektif adalah jasa pertahanan yang dilakukan TNI dan keamanan yang dilakukan kepolisian.

7. Pembentukan Modal Tetap Bruto (PMTB) mencakup pengadaan, pembuatan, dan pembelian barang modal. Barang modal dimaksud adalah barang-barang yang digunakan untuk proses produksi, tahan lama atau yang mempunyai umur pemakaian lebih dari satu tahun seperti bangunan, mesin-mesin dan alat angkutan. Termasuk pula di sini perbaikan besar (berat) yang sifatnya memperpanjang umur atau mengubah bentuk atau kapasitas barang modal tersebut. Pengeluaran barang modal untuk keperluan militer juga dicakup sebagai PMTB. Klasifikasi komponen PMTB dibagi menjadi 6 sub komponen yaitu Konstruksi; Mesin dan Peralatan; Kendaraan; Peralatan Lainnya; Cultivated Biological Resources (CBR) dan Produk Kekayaan Intelektual.
 8. Ekspor barang dan jasa merupakan transaksi perdagangan barang dan jasa dari penduduk (residen) ke bukan penduduk (nonresiden). Impor barang dan jasa adalah
7. *Gross Fixed Capital Formation (GFCF) includes procurement, manufacture, and the purchase of capital goods. Capital goods are goods which are used for the production process, durable or have a service life of more than one year such as buildings, machinery, and transportation equipment. Including here: huge improvement that are to extend the life or changing the shape or the capacity of the capital goods. Capital expenditures for military purposes are also covered as GFCF. GFCF component are classified into six sub-components: Construction; Machinery and Equipment; vehicle; Other equipment; Cultivated Biological Resources (CBR) and Intellectual Property Product.*
 8. *Exports of goods and services consist of transactions of goods and services from residents to non-residents. Imports of goods and services consist of transaction of goods and services from non-residents to residents. Exports*

transaksi perdagangan dari bukan penduduk ke penduduk. Ekspor atau impor barang terjadi pada saat terjadi perubahan hak kepemilikan barang antara penduduk dengan bukan penduduk (dengan atau tanpa perpindahan fisik barang tersebut). Pada PDRB dengan tahun dasar 2013, ekspor dan impor barang dirinci menjadi nonmigas dan migas.

and imports of goods occur when there are changes in ownership of goods between residents and non-residents (with or without physical movements of goods across frontiers). On the GRDP at 2013 basic year, exports and imports of goods specified into non oil and gas and oil and gas.

9. Produk Domestik Regional Bruto maupun agregat turunannya disajikan dalam 2 (dua) versi penilaian, yaitu atas dasar "harga berlaku" dan atas dasar "harga konstan". Disebut sebagai harga berlaku karena seluruh agregat dinilai dengan menggunakan harga pada tahun berjalan, sedangkan harga konstan penilaiannya didasarkan kepada harga satu tahun dasar tertentu, dalam publikasi ini digunakan harga tahun 2011.
10. Laju pertumbuhan Produk Domestik Bruto diperoleh dari perhitungan PDRB atas dasar harga konstan. Diperoleh dengan cara mengurangi nilai PDRB pada tahun ke-n terhadap nilai pada tahun ke-n-1 (tahun sebelumnya), dibagi dengan nilai pada tahun ke-n-1, dikalikan dengan 100 persen. Laju pertumbuhan menunjukkan perkembangan agregat pendapatan dari satu waktu tertentu terhadap waktu

9. *GRDP and its aggregations are presented in two forms: at current market prices and at constant base year market prices. In presenting current market prices, all aggregates are valued at current market prices, while base year constant market prices are shown by valuing all aggregates at fixed base year prices. Year of 2011 is used as the base year in this publication.*
10. *Growth rate of Gross Domestic Regional Product is derived from GRDP at constant market prices. It is obtained by subtracting the value of GRDP year n with the value of GRDP year n-1, divided by the value of GRDP year n-1 then multiplied by 100 percent. The growth rate of GRDP explains the income growth during the given period*

sebelumnya.

<https://parigimoutongkab.bps.go.id>

<https://parigimoutongkab.bps.go.id>

Tabel
Table 12.1.

Produk Domestik Regional Bruto Atas Dasar Harga Berlaku Menurut Lapangan Usaha (juta rupiah) di Kabupaten Parigi Moutong, 2016–2020
Gross Regional Domestic Product at Current Market Prices by Industry (million rupiahs) in Parigi Moutong Regency, 2016–2020

Lapangan Usaha/Industry		2016	2017	2018	2019	2020
(1)		(2)	(3)	(4)	(5)	(6)
A	Pertanian, Kehutanan, dan Perikanan/ <i>Agriculture, Forestry, and Fishing</i>	6.146.318,3	6.747.769,9	7.307.994,7	7.319.433,3	7.321.543,3
B	Pertambangan dan Penggalian/ <i>Mining and Quarrying</i>	713.325,4	813.858,7	876.715,0	1.053.761,7	962.740,7
C	Industri Pengolahan/ <i>Manufacturing</i>	338.314,4	367.737,9	396.298,3	427.795,7	440.150,1
D	Pengadaan Listrik dan Gas/ <i>Electricity and Gas</i>	1.316,6	1.628,2	1.792,9	1.874,1	1.972,9
E	Pengadaan Air; Pengelolaan Sampah, Limbah, dan Daur Ulang/ <i>Water Supply; Sewerage, Waste Management, and Remediation Activities</i>	7.944,3	8.935,6	10.264,8	10.917,6	10.905,7
F	Konstruksi/ <i>Construction</i>	1.778.376,4	2.000.050,2	2.219.585,8	2.381.321,9	2.186.255,9
G	Perdagangan Besar dan Eceran; Reparasi Mobil dan Sepeda Motor/ <i>Wholesale and Retail Trade; Repair of Motor Vehicles and Motorcycles</i>	2.395.484,7	2.664.593,0	2.629.699,9	2.739.233,5	2.586.068,5
H	Transportasi dan Pergudangan/ <i>Transportation and Storage</i>	848.889,3	937.840,6	977.968,5	1.105.202,6	774.490,4
I	Penyediaan Akomodasi dan Makan Minum/ <i>Accommodation and Food Service Activities</i>	100.103,1	114.421,2	119.149,0	125.153,7	113.088,7
J	Informasi dan Komunikasi/ <i>Information and Communication</i>	287.161,1	317.212,6	386.068,4	423.479,4	457.924,2

Lanjutan Tabel/*Continued Table* 12.1

Lapangan Usaha/Industry		2016	2017	2018	2019	2020
(1)		(2)	(3)	(4)	(5)	(6)
K	Jasa Keuangan dan Asuransi/ <i>Financial and Insurance Activities</i>	115.299,6	128.707,2	132.023,8	137.428,8	157.592,1
L	Real Estat/ <i>Real Estate Activities</i>	145.615,2	152.373,7	168.214,2	170.677,1	174.298,6
M,N	Jasa Perusahaan/ <i>Business Activities</i>	23.575,2	26.840,8	30.353,4	33.283,3	32.750,8
O	Administrasi Pemerintahan, Pertahanan, dan Jaminan Sosial Wajib/ <i>Public Administration and Defence; Compulsory Social Security</i>	582.966,1	670.020,6	792.413,9	900.665,3	931.116,8
P	Jasa Pendidikan/ <i>Education</i>	464.200,7	518.345,5	549.140,4	595.355,1	591.910,6
Q	Jasa Kesehatan dan Kegiatan Sosial/ <i>Human Health and Social Work Activities</i>	155.302,4	170.302,6	196.955,5	221.288,8	250.848,0
R,S,T,U	Jasa Lainnya/ <i>Other Services Activities</i>	141.550,1	161.527,9	177.244,0	188.107,4	189.016,7
Produk Domestik Bruto/ Gross Domestic Product		14.245.743,0	15.802.166,2	16.971.882,6	17.834.979,3	17.182.674,1

Sumber/*Source*: BPS Kabupaten Parigi Moutong/*BPS of Parigi Moutong Regency*

Tabel
Table 12.2

Produk Domestik Regional Bruto Atas Dasar Harga Konstan 2010 Menurut Lapangan Usaha (juta rupiah) di Kabupaten Parigi Moutong, 2016–2020
Gross Regional Domestic Product at 2010 Constant Market Prices by Industry (million rupiahs) in Parigi Moutong Regency, 2016–2020

	Lapangan Usaha/Industry	2016	2017	2018	2019	2020
	(1)	(2)	(3)	(4)	(5)	(6)
A	Pertanian, Kehutanan, dan Perikanan/ <i>Agriculture, Forestry, and Fishing</i>	4.761.061,0	4.968.463,2	5.099.968,3	5.047.453,8	5.005.053,8
B	Pertambangan dan Penggalian/ <i>Mining and Quarrying</i>	481.301,5	523.611,7	576.260,2	631.692,7	566.474,8
C	Industri Pengolahan/ <i>Manufacturing</i>	238.445,6	251.771,9	259.941,8	272.199,1	269.497,1
D	Pengadaan Listrik dan Gas/ <i>Electricity and Gas</i>	1.548,1	1.688,2	1.759,5	1.797,8	1.854,8
E	Pengadaan Air; Pengelolaan Sampah, Limbah, dan Daur Ulang/ <i>Water Supply; Sewerage, Waste Management, and Remediation Activities</i>	5.794,4	6.174,0	6.391,1	6.475,5	6.642,9
F	Konstruksi/ <i>Construction</i>	1.192.929,1	1.284.101,3	1.386.413,6	1.480.150,2	1.327.709,2
G	Perdagangan Besar dan Eceran; Reparasi Mobil dan Sepeda Motor/ <i>Wholesale and Retail Trade; Repair of Motor Vehicles and Motorcycles</i>	1.779.802,6	1.851.349,0	1.725.947,7	1.766.434,3	1.641.208,3
H	Transportasi dan Pergudangan/ <i>Transportation and Storage</i>	641.614,1	667.963,6	693.683,1	727.784,2	496.390,2
I	Penyediaan Akomodasi dan Makan Minum/ <i>Accommodation and Food Service Activities</i>	69.218,5	75.221,7	76.754,9	77.310,1	69.289,7
J	Informasi dan Komunikasi/ <i>Information and Communication</i>	252.232,5	270.492,1	294.753,5	320.698,2	347.624,2

Lanjutan Tabel/Continued Table 12.2

Lapangan Usaha/ Industry		2016	2017	2018	2019	2020
(1)		(2)	(3)	(4)	(5)	(6)
K	Jasa Keuangan dan Asuransi/ Financial and Insurance Activities	77.032,4	83.471,0	85.101,0	86.527,9	99.029,7
L	Real Estat/Real Estate Activities	112.709,1	113.048,4	118.418,0	118.964,2	119.596,8
M,N	Jasa Perusahaan/Business Activities	17.953,3	19.242,3	20.360,3	21.637,3	21.049,1
O	Administrasi Pemerintahan, Pertahanan, dan Jaminan Sosial Wajib/Public Administration and Defence; Compulsory Social Security	418.869,1	455.590,9	492.731,8	518.222,0	526.642,6
P	Jasa Pendidikan/Education	326.624,6	347.776,3	349.498,7	363.073,5	356.426,8
Q	Jasa Kesehatan dan Kegiatan Sosial/Human Health and Social Work Activities	113.469,3	120.853,1	128.575,7	139.217,6	149.542,4
R,S,T,U	Jasa Lainnya/Other Services Activities	95.293,4	102.947,6	108.261,0	110.263,4	110.254,5
Produk Domestik Bruto/ Gross Domestic Product		10.585.898,8	11.143.766,3	11.424.820,3	11.689.902,1	11.114.286,8

Sumber/Source: BPS Kabupaten Parigi Moutong/BPS of Parigi Moutong Regency

Tabel
Table 12.3

Distribusi Persentase Produk Domestik Regional Bruto Atas Dasar Harga Berlaku Menurut Lapangan Usaha di Kabupaten Parigi Moutong, 2016–2020
Percentage Distribution of Gross Regional Domestic Product at Current Market Prices by Industry in Parigi Moutong Regency, 2016–2020

	Lapangan Usaha/Industry	2016	2017	2018	2019	2020
	(1)	(2)	(3)	(4)	(5)	(6)
A	Pertanian, Kehutanan, dan Perikanan/ <i>Agriculture, Forestry, and Fishing</i>	43,14	42,70	43,06	41,04	42,61
B	Pertambangan dan Penggalian/ <i>Mining and Quarrying</i>	5,01	5,15	5,17	5,91	5,60
C	Industri Pengolahan/ <i>Manufacturing</i>	2,37	2,33	2,34	2,40	2,56
D	Pengadaan Listrik dan Gas/ <i>Electricity and Gas</i>	0,01	0,01	0,01	0,01	0,01
E	Pengadaan Air; Pengelolaan Sampah, Limbah, dan Daur Ulang/ <i>Water Supply; Sewerage, Waste Management, and Remediation Activities</i>	0,06	0,06	0,06	0,06	0,06
F	Konstruksi/ <i>Construction</i>	12,48	12,66	13,08	13,35	12,72
G	Perdagangan Besar dan Eceran; Reparasi Mobil dan Sepeda Motor/ <i>Wholesale and Retail Trade; Repair of Motor Vehicles and Motorcycles</i>	16,82	16,86	15,49	15,36	15,05
H	Transportasi dan Pergudangan/ <i>Transportation and Storage</i>	5,96	5,93	5,76	6,20	4,51
I	Penyediaan Akomodasi dan Makan Minum/ <i>Accommodation and Food Service Activities</i>	0,70	0,72	0,70	0,70	0,66
J	Informasi dan Komunikasi/ <i>Information and Communication</i>	2,02	2,01	2,27	2,37	2,67
K	Jasa Keuangan dan Asuransi/ <i>Financial and Insurance Activities</i>	0,81	0,81	0,78	0,77	0,92

Lanjutan Tabel/*Continued Table* 12.3

Lapangan Usaha/ <i>Industry</i>		2016	2017	2018	2019	2020
(1)		(2)	(3)	(4)	(5)	(6)
L	Real Estat/ <i>Real Estate Activities</i>	1,02	0,96	0,99	0,96	1,01
M,N	Jasa Perusahaan/ <i>Business Activities</i>	0,17	0,17	0,18	0,19	0,19
O	Administrasi Pemerintahan, Pertahanan, dan Jaminan Sosial Wajib/ <i>Public Administration and Defence; Compulsory Social Security</i>	4,09	4,24	4,67	5,05	5,42
P	Jasa Pendidikan/ <i>Education</i>	3,26	3,28	3,24	3,34	3,44
Q	Jasa Kesehatan dan Kegiatan Sosial/ <i>Human Health and Social Work Activities</i>	1,09	1,08	1,16	1,24	1,46
R,S,T,U	Jasa Lainnya/ <i>Other Services Activities</i>	0,99	1,02	1,04	1,05	1,10
Produk Domestik Bruto/ Gross Domestic Product		100,00	100,00	100,00	100,00	100,00

Sumber/*Source*: BPS Kabupaten Parigi Moutong/*BPS of Parigi Moutong Regency*

Tabel
Table 12.4

Laju Pertumbuhan Produk Domestik Regional Bruto Atas Dasar Harga Konstan 2010 Menurut Lapangan Usaha di Kabupaten Parigi Moutong (persen), 2016–2020
Growth Rate of Gross Regional Domestic Product at 2010 Constant Market Prices by Industry in Parigi Moutong Regency (percent), 2016–2020

Lapangan Usaha/Industry	2016	2017	2018	2019	2020
(1)	(2)	(3)	(4)	(5)	(6)
A Pertanian, Kehutanan, dan Perikanan/ <i>Agriculture, Forestry, and Fishing</i>	5,53	4,36	2,65	-1,03	-0,84
B Pertambangan dan Penggalian/ <i>Mining and Quarrying</i>	7,08	8,79	10,05	9,62	-10,32
C Industri Pengolahan/ <i>Manufacturing</i>	5,55	5,59	3,24	4,72	-0,99
D Pengadaan Listrik dan Gas/ <i>Electricity and Gas</i>	2,83	9,05	4,22	2,18	3,17
E Pengadaan Air; Pengelolaan Sampah, Limbah, dan Daur Ulang/ <i>Water Supply; Sewerage, Waste Management, and Remediation Activities</i>	6,18	6,55	3,52	1,32	2,58
F Konstruksi/ <i>Construction</i>	0,70	7,64	7,97	6,76	-10,30
G Perdagangan Besar dan Eceran; Reparasi Mobil dan Sepeda Motor/ <i>Wholesale and Retail Trade; Repair of Motor Vehicles and Motorcycles</i>	5,31	4,02	-6,77	2,35	-7,09
H Transportasi dan Pergudangan/ <i>Transportation and Storage</i>	2,60	4,11	3,85	4,92	-31,79
I Penyediaan Akomodasi dan Makan Minum/ <i>Accommodation and Food Service Activities</i>	1,74	8,67	2,04	0,72	-10,37
J Informasi dan Komunikasi/ <i>Information and Communication</i>	11,28	7,24	8,97	8,80	8,40

Lanjutan Tabel/*Continued Table 12.4*

	Lapangan Usaha/Industry	2016	2017	2018	2019	2020
	(1)	(2)	(3)	(4)	(5)	(6)
K	Jasa Keuangan dan Asuransi/ <i>Financial and Insurance Activities</i>	17,61	8,36	1,95	1,68	14,45
L	Real Estat/ <i>Real Estate Activities</i>	3,71	0,30	4,75	0,46	0,53
M,N	Jasa Perusahaan/ <i>Business Activities</i>	8,56	7,18	5,81	6,27	-2,72
O	Administrasi Pemerintahan, Pertahanan, dan Jaminan Sosial Wajib/ <i>Public Administration and Defence; Compulsory Social Security</i>	8,74	8,77	8,15	5,17	1,62
P	Jasa Pendidikan/ <i>Education</i>	4,92	6,48	0,50	3,88	-1,83
Q	Jasa Kesehatan dan Kegiatan Sosial/ <i>Human Health and Social Work Activities</i>	2,64	6,51	6,39	8,28	7,42
R,S,T,U	Jasa Lainnya/ <i>Other Services Activities</i>	4,03	8,03	5,16	1,85	-0,01
	Produk Domestik Bruto/ Gross Domestic Product	5,04	5,27	2,52	2,32	-4,92

Sumber/*Source*: BPS Kabupaten Parigi Moutong/*BPS of Parigi Moutong Regency*

Tabel
Table 12.5

Produk Domestik Regional Bruto Atas Dasar Harga Berlaku Menurut Jenis Pengeluaran di Kabupaten Parigi Moutong (juta rupiah), 2015–2019
Gross Regional Domestic Product at Current Market Prices by Type of Expenditure in Parigi Moutong Regency (million rupiahs), 2015–2019

Jenis Pengeluaran <i>Type of Expenditure</i>	2015	2016	2017	2018	2019
(1)	(2)	(3)	(4)	(5)	(6)
Pengeluaran Konsumsi Rumah Tangga <i>Household Consumption Expenditure</i>	7 923 123,59	8 651 226,53	9 492 061,30	10 342 466,74	11 181 257,62
Pengeluaran Konsumsi LNPR <i>NPISH Consumption Expenditure</i>	640 168,28	712 141,23	774 551,91	845 992,93	940 634,46
Pengeluaran Konsumsi Pemerintah <i>Government Consumption Expenditure</i>	1 671 716,86	1 731 425,18	1 873 883,39	1 928 219,36	2 092 488,92
Pembentukan Modal Tetap Bruto <i>Gross Fixed Capital Formation</i>	6 900 757,91	7 535 049,07	7 828 628,17	8 164 514,07	8 749 481,72
Perubahan Inventori <i>Changes in Inventories</i>	474 527,90	261 218,37	170 658,46	1 725,87	(19 585,07)
Net Ekspor Antar Daerah/ <i>Nett Export intra Regional</i>	(4 349 098,99)	(4 645 317,38)	(4 337 617,08)	(3 994 223,86)	(4 215 274,24)
Produk Domestik Regional Bruto/<i>Gross Regional Domestic Product</i>	13 261 195,55	14 245 743,00	15 802 166,15	17 288 695,11	18 729 003,41

Sumber/Source: BPS, berbagai sensus, survei dan sumber lain/BPS-Statistics Indonesia, various census, survey, and other sources

Tabel
Table 12.6

Produk Domestik Regional Bruto Atas Dasar Harga Konstan 2010 Menurut Jenis Pengeluaran di Kabupaten Parigi Moutong (juta rupiah), 2015–2019
Gross Regional Domestic Product at 2010 Constant Market Prices by Type of Expenditure in Parigi Moutong Regency (million rupiahs), 2015–2019

Jenis Pengeluaran Type of Expenditure	2015	2016	2017	2018	2019
(1)	(2)	(3)	(4)	(5)	(6)
Pengeluaran Konsumsi Rumah Tangga <i>Household Consumption Expenditure</i>	5 939 120,06	6 245 944,82	6 571 881,75	6 906 818,68	7 121 024,89
Pengeluaran Konsumsi LNPRT <i>NPISH Consumption Expenditure</i>	489 770,80	517 381,86	537 585,61	564 789,36	602 479,94
Pengeluaran Konsumsi Pemerintah <i>Government Consumption Expenditure</i>	1 232 275,87	1 232 106,92	1 261 055,33	1 261 893,75	1 298 922,25
Pembentukan Modal Tetap Bruto <i>Gross Fixed Capital Formation</i>	5 084 074,81	5 474 733,88	5 492 054,38	5 631 901,17	5 883 840,78
Perubahan Inventori <i>Changes in Inventories</i>	363 398,28	198 003,36	122 913,36	1 085,20	(4 797,43)
Net Ekspor Antar Daerah/ <i>Nett Export intra Regional</i>	(3 030 756,01)	(3 082 272,03)	(2 842 380,75)	(2 708 476,05)	(2 748 699,38)
Produk Domestik Regional Bruto/<i>Gross Regional Domestic Product</i>	10 077 883,81	10 585 898,80	11 143 109,68	11 658 012,11	12 152 771,04

Sumber/Source: BPS, berbagai sensus, survei dan sumber lain/BPS-Statistics Indonesia, various census, survey, and other sources

BAB 13
CHAPT 13

**PERBANDINGAN ANTAR
KABUPATEN/KOTA**
REGENCY/MUTICIPAL COMPARISON



440 015 Jiwa

adalah jumlah penduduk kabupaten Parigi Moutong hasil Sensus Penduduk 2020 dan merupakan jumlah penduduk terbesar diantara Kabupaten/Kota yang ada di Provinsi Sulawesi Tengah



PENJELASAN TEKNIS

1. Penduduk Indonesia adalah semua orang yang berdomisili di wilayah teritorial Indonesia selama 6 bulan atau lebih dan atau mereka yang berdomisili kurang dari 6 bulan tetapi bertujuan menetap.
2. Laju pertumbuhan Produk Domestik Regional Bruto diperoleh dari perhitungan PDRB atas dasar harga konstan. Diperoleh dengan cara mengurangi nilai PDRB pada tahun ke-n terhadap nilai pada tahun ke n-1 (tahun sebelumnya), dibagi dengan nilai pada tahun ke n-1, dikalikan dengan 100 persen. Laju pertumbuhan menunjukkan perkembangan agregat pendapatan dari satu waktu tertentu terhadap waktu sebelumnya
3. Penduduk miskin adalah penduduk yang memiliki rata-rata pengeluaran per kapita per bulan di bawah Garis kemiskinan.

TECHNICAL NOTES

1. *The population of Indonesia are all residents of the entire territory of Indonesia who have stayed for six months or longer, and those who intended to stay more than six months even though their length of stay is less than six months*
2. *Growth rate of Gross Domestic Regional Product is derived from GRDP at constant market prices. It is obtained by subtracting the value of GRDP year n with the value of GRDP year n-1, divided by the value of GRDP year n-1 then multiplied by 100 percent. The growth rate of GRDP explains the income growth during the given period.*
3. *Poor Population is person whose expenditure per capita per month below the poverty line.*

<https://parigimoutongkab.bps.go.id>

Tabel
Table 13.1**Jumlah Penduduk Menurut Kabupaten/Kota di Provinsi Sulawesi Tengah (orang), 2016–2020**
Population by Regency/Municipality in Sulawesi Tengah province (person), 2016–2020

Kabupaten/Kota Regency/ Municipality	2016	2017	2018	2019	2020
(1)	(2)	(3)	(4)	(5)	(6)
Banggai Kepulauan					120,14
Banggai					362,28
Morowali					161,73
Poso					244,88
Donggala					300,44
Toli-Toli					225,15
Buol					145,25
Parigi Moutong					440,02
Tojo Una-Una					163,83
Sigi					257,59
Banggai Laut					70,44
Morowali Utara					120,79
Palu					373,22
Sulawesi Tengah	2 985,73

Sumber/Source: Badan Pusat Statistik Provinsi Sulawesi Tengah/BPS – *Statistics Indonesia in Sulawesi Tengah Province*

Tabel
Table 13.2

Laju Pertumbuhan Produk Domestik Regional Bruto Atas Dasar Harga Konstan 2010 Menurut Kabupaten/Kota di Provinsi Sulawesi Tengah (persen), 2016–2020
Rate of Growth of Gross Regional Domestic Products at Constant 2010 Prices by Regency/Municipality in Sulawesi Tengah Province (percent), 2016–2020

Kabupaten/Kota Regency/ Municipality	2016	2017	2018	2019	2020
(1)	(2)	(3)	(4)	(5)	(6)
Banggai Kepulauan	5,94	8,71	4,11	4,02	-2,98
Banggai	38,22	6,00	6,17	6,27	-4,78
Morowali	12,42	6,26	112,20	20,20	28,93
Poso	6,03	4,00	6,16	6,20	-3,89
Donggala	4,32	5,08	2,56	4,37	-4,87
Toli-Toli	4,86	5,31	5,28	4,79	-3,31
Buol	3,09	14,08	2,89	2,27	-2,89
Parigi Moutong	5,04	6,02	2,53	2,32	-4,92
Tojo Una-Una	5,16	6,10	2,71	4,87	-3,21
Sigi	5,03	5,53	3,87	3,57	-1,97
Banggai Laut	7,30	5,26	4,85	3,50	-4,34
Morowali Utara	5,76	5,62	16,92	5,18	-0,22
Palu	5,50	6,13	5,00	5,79	-4,54

Sumber/Source: Badan Pusat Statistik Provinsi Sulawesi Tengah/BPS – Statistics Indonesia in Sulawesi Tengah Province

Tabel
Table 13.3**Jumlah Penduduk Miskin Menurut Kabupaten/Kota di
Provinsi Sulawesi Tengah (ribu), 2015–2019**
**Number of Poor Population by Regency/Municipality in
Sulawesi Tengah Province (thousand), 2015–2019**

Kabupaten/Kota Regency/ Municipality	2016	2017	2018	2019	2020
(1)	(2)	(3)	(4)	(5)	(6)
Banggai Kepulauan	18,72	18,56	18,38	17,54	16,70
Banggai	33,97	33,5	33,73	29,3	28,16
Morowali	17,36	16,99	17,03	16,61	16,50
Poso	42,23	41,88	41,75	39,92	40,20
Donggala	55,69	54,44	54,28	55,83	53,17
Toli-Toli	30,68	30,64	31,8	30,79	30,51
Buol	25,27	25,76	25,4	24,51	22,93
Parigi Moutong	82,38	82,88	83,66	81,36	78,76
Tojo Una-Una	27,62	27,3	27,78	26,36	25,43
Sigi	29,55	29,55	29,78	30,82	30,00
Banggai Laut	11,59	11,63	11,97	11,46	11,09
Morowali Utara	19,22	19,25	19,4	19,25	18,38
Palu	26,24	25,49	25,26	26,62	26,89
Sulawesi Tengah	420,52	417,87	420,21	410,36	398,73

Sumber/Source: Badan Pusat Statistik Provinsi Sulawesi Tengah/BPS – *Statistics Indonesia in Sulawesi Tengah Province*

Tabel
Table 13.4

**Indeks Pembangunan Manusia Menurut Kabupaten/Kota
di Provinsi Sulawesi Tengah, 2016–2020**
*Human Development Index by Regency/Municipality in
Sulawesi Tengah Province, 2016–2020*

Kabupaten/Kota Regency/ Municipality	2016	2017	2018	2019	2020
(1)	(2)	(3)	(4)	(5)	(6)
Banggai Kepulauan	63,45	64,07	64,68	65,13	65,42
Banggai	68,17	69,00	69,85	70,36	70,52
Morowali	69,69	70,41	71,14	72,02	72,21
Poso	68,83	69,78	70,68	71,40	71,28
Donggala	64,42	64,66	65,14	65,49	65,56
Toli-Toli	63,27	64,05	64,60	65,42	65,69
Buol	66,37	66,69	67,30	67,69	67,82
Parigi Moutong	63,60	64,09	64,85	65,47	65,44
Tojo Una-Una	62,27	62,61	63,38	64,52	64,59
Sigi	65,95	66,72	67,66	68,16	68,12
Banggai Laut	63,49	64,08	64,80	65,27	65,43
Morowali Utara	66,57	67,35	67,95	68,45	68,36
Palu	79,73	80,24	80,91	81,50	81,47

Sumber/Source: Badan Pusat Statistik Provinsi Sulawesi Tengah/BPS – *Statistics Indonesia in Sulawesi Tengah Province*

DATA

MENCERDASKAN BANGSA

— *Enlighten The Nation* —



BADAN PUSAT STATISTIK
KABUPATEN PARIGI MOUTONG
BPS-Statistics of Parigi Moutong Regency
Komplek Perkantoran Bambalemo
Telpn. (0450) 2700245 Fax (0450) 21897 Parigi 94471
Sulawesi Tengah

ISSN 2715-8314

