

KABUPATEN DONGGALA DALAM ANGKA *DONGGALA REGENCY IN FIGURES* 2021



KABUPATEN DONGGALA DALAM ANGKA *DONGGALA REGENCY IN FIGURES* 2021



KABUPATEN DONGGALA DALAM ANGKA
DONGGALA REGENCY in Figures
2021

ISSN: 0215-6628

No. Publikasi/*Publication Number*: 72050.2101

Katalog /*Catalog*: 1102001.7205

Ukuran Buku/*Book Size*: 14,8 cm x 21 cm

Jumlah Halaman/*Number of Pages* : xxvi + 226 hal/*pages*

Naskah/*Manuscript*:

BPS Kabupaten Donggala

BPS-Statistics of Donggala Regency

Penyunting/*Editor*:

BPS Kabupaten Donggala

BPS-Statistics of Donggala Regency

Gambar Kover/*Cover Design*:

Seksi Integrasi Pengolahan dan Diseminasi Statistik

Section of Integration Processing and Statistics Dissemination

Ilustrasi Kover/*Cover Illustration*:

.....

Diterbitkan oleh/*Published by*:

©BPS Kabupaten Donggala/BPS-Statistics of *Donggala Regency*

Dicetak oleh/*Printed by*:

...

Dilarang mengumumkan, mendistribusikan, mengomunikasikan, dan/atau menggandakan sebagian atau seluruh isi buku ini untuk tujuan komersil tanpa izin tertulis dari Badan Pusat Statistik.

Prohibited to announce, distribute, communicate, and/or copy part or all of this book for commercial purpose without permission from BPS-Statistics Indonesia.

PETA WILAYAH KABUPATEN DONGGALA
MAP OF DONGGALA REGENCY



KEPALA BPS KABUPATEN DONGGALA
CHIEF STATISTICIAN OF DONGGALA REGENCY



Ir. Muhammad Said, M.Si.



KATA PENGANTAR

Buku Kabupaten Donggala Dalam Angka 2021 merupakan publikasi yang menyajikan data dan informasi statistik tentang penduduk, ketenagakerjaan, statistik konsumsi dan pengeluaran rumah tangga, pendapatan regional, serta informasi tentang keadaan geografi, iklim, dan pemerintahan di wilayah Kabupaten Donggala selama tahun 2020 yang diperlukan dalam evaluasi pembangunan.

Data-data statistik yang disajikan merupakan hasil pengumpulan data sekunder dari berbagai instansi dan hasil pengolahan beberapa survei dan sensus yang telah dilaksanakan oleh Badan Pusat Statistik Kabupaten Donggala. Dengan terbitnya publikasi ini, diharapkan dapat memberikan informasi kepada pengguna data sebagai bahan monitoring, evaluasi dan penetapan kebijakan pembangunan.

Buku ini dapat diterbitkan berkat kerja sama dan bantuan dari berbagai pihak baik pemerintah maupun swasta. Untuk itu kami ucapkan terima kasih yang sebesar-besarnya, semoga kerja sama ini dapat lebih ditingkatkan pada masa-masa yang akan datang. Akhirnya saran dan kritik yang konstruktif dari semua pihak senantiasa kami harapkan guna kesempurnaan pada penerbitan yang akan datang. Kritik dan saran dapat dialamatkan ke: bps7205@bps.go.id.

Banawa, Februari 2021
Kepala BPS
Kabupaten Donggala



Ir. Muhammad Saif, M.Si.



PREFACE

The Donggala Regency Book in Figures 2021 is a publication that presents statistics and data on population, employment, consumption and household expenditure statistics, regional income, as well as information on the geographical, climate, and governance conditions in the Donggala Regency region during 2020 needed in the evaluation development.

The statistical data presented are the result of secondary data collection from various agencies and the results of the processing of several surveys and censuses that have been carried out by the Central Statistics Agency of Donggala Regency. With the publication of this publication, it is expected to provide information to data users as material for monitoring, evaluating and establishing development policies.

This book can be published thanks to the cooperation and assistance of various parties, both government and private. For that, we thank you profusely, hopefully this cooperation can be further enhanced in the future. Finally, constructive suggestions and criticisms from all parties are expected to be perfect in future publications. Criticisms and suggestions can be addressed to: bps7205@bps.go.id.

Banawa , February 2021
Chief Statistician of
Donggala Regency



Ir. Muhammad Said, M.Si.

DAFTAR ISI / CONTENTS

	Halaman <i>Page</i>
Kata Pengantar/ <i>Preface</i>	vii
Daftar Isi/ <i>Contents</i>	ix
Daftar Tabel/ <i>List of Tables</i>	xi
Daftar Gambar/ <i>List of Figures</i>	xxv
Daftar Singkatan/ <i>List of Abbreviations</i>	xxvii
Statistik Kunci/ <i>Key Statistics</i>	xxix
1. Geografi dan Iklim/ <i>Geography and Climate</i>	1
2. Pemerintahan/ <i>Government</i>	13
3. Penduduk dan Ketenagakerjaan/ <i>Population and Employment</i>	29
4. Sosial dan Kesejahteraan Rakyat/ <i>Social and Welfare</i>	45
5. Pertanian, Kehutanan, Peternakan, dan Perikanan/ <i>Agriculture, Forestry, Livestock, and Fishery</i>	107
6. Industri, Pertambangan, dan Energi/ <i>Industry, Mining, and Energy</i>	157
7. Pariwisata/ <i>Tourism</i>	165
8. Transportasi dan Komunikasi/ <i>Transportation and Communication</i>	171
9. Perbankan, Koperasi, dan Harga-harga/ <i>Banking, Cooperative, dan Prices</i>	179
10. Pengeluaran Penduduk/ <i>Population Expenditure</i>	187
11. Perdagangan/ <i>Trade</i>	195
12. Sistem Neraca Regional/ <i>System of Regional Accounts</i>	201
13. Perbandingan Antar Kabupaten/Kota/ <i>Regency/Municipal Comparison</i>	219

DAFTAR TABEL/LIST OF TABLES

Halaman
Page

1.	GEOGRAFI DAN IKLIM/GEOGRAPHY AND CLIMATE	
1.1	KEADAAN GEOGRAFI	
	GEOGRAPHY CONDITION	
1.1.1	Luas Daerah dan Jumlah Pulau Menurut Kecamatan di Kabupaten Donggala, 2020 <i>Total Area and Number of Islands by Subdistrict in Donggala Regency, 2020</i>	7
1.1.2	Tinggi Wilayah dan Jarak ke Ibukota Kabupaten Menurut Kecamatan di Kabupaten Donggala, 2020 <i>Altitude and Distance to the Capital of Regency by Subdistrict in Donggala Regency, 2020</i>	9
1.2	KEADAAN IKLIM	
	CLIMATE CONDITION	
1.2.1	Pengamatan Unsur Iklim Menurut Bulan di Stasiun Mutiara Palu, 2020 <i>Observation of Climate Elements By Months at Mutiara Palu Station, 2020</i>	10
2.	PEMERINTAHAN/GOVERNMENT	
2.1	WILAYAH ADMINISTRATIF	
	ADMINISTRATIVE AREA	
2.1.1	Jumlah Desa ¹ /Kelurahan Menurut Kecamatan di Kabupaten Donggala, 2016–2020 <i>Number of Villages¹/Kelurahan by Subdistrict in Donggala Regency, 2016–2020</i>	17
2.2	DEWAN PERWAKILAN RAKYAT DAERAH	
	REGIONAL HOUSE OF REPRESENTATIVE	
2.2.1	Jumlah Anggota Dewan Perwakilan Rakyat Daerah Menurut Partai Politik dan Jenis Kelamin di Kabupaten Donggala, 2020 <i>Number of Regional House of Representatives's Members by Political</i>	

	<i>Parties and Sex in Donggala Regency, 2020</i>	18
2.3	SUMBER DAYA MANUSIA	
	HUMAN RESOURCES	
2.3.1	Jumlah Pegawai Negeri Sipil Menurut Jabatan dan Jenis Kelamin di Kabupaten Donggala, Desember 2019 dan Desember 2020 <i>Number of Civil Servants by Occupation and Sex in Donggala Regency, December 2019 dan December 2020</i>	19
2.3.2	Jumlah Pegawai Negeri Sipil Menurut Tingkat Pendidikan dan Jenis Kelamin di Kabupaten Donggala, Desember 2019 dan Desember 2020 <i>Number of Civil Servants by Educational Level and Sex in Donggala Regency, December 2019 and December 2020.....</i>	21
2.3.3	Jumlah Pegawai Negeri Sipil Menurut Tingkat Kepangkatan dan Jenis Kelamin di Kabupaten Donggala, Desember 2018 dan Desember 2019 <i>Number of Civil Servants by Hierarchy and Sex in Donggala Regency, December 2018 and December 2019</i>	23
2.4	KEUANGAN PEMERINTAH	
	GOVERNMENT FINANCE	
2.4.1	Realisasi Pendapatan Pemerintah Kabupaten Donggala Menurut Jenis Pendapatan (ribu rupiah), 2017–2020 <i>Actual XXX Regency/Municipal Government Revenues by Kind of Revenues (thousand rupiahs), 2017–2020.....</i>	25
2.4.2	Realisasi Belanja Pemerintah Kabupaten Donggala Menurut Jenis Belanja (ribu rupiah), 2017–2020 <i>Actual XXX Regency/Municipal Government Expenditures by Kind of Expenditures (thousand rupiahs), 2017–2020.....</i>	27
3.	PENDUDUK DAN KETENAGAKERJAAN/	
	POPULATION AND EMPLOYMENT	
3.1	PENDUDUK	
	POPULATION	
3.1.1	Penduduk, Laju Pertumbuhan Penduduk per Tahun, Distribusi Persentase Penduduk, Kepadatan Penduduk, Rasio Jenis Kelamin	

	Penduduk Menurut Kecamatan di Kabupaten Donggala, 2020 <i>Population, Annual Population Growth Rate, Percentage Distribution of Population, Population Density, and Population Sex Ratio by Subdistrict in Donggala Regency, 2020</i>	37
3.2	KETENAGAKERJAAN EMPLOYMENT	
3.2.1	Jumlah Penduduk Berumur 15 Tahun Keatas Menurut Jenis Kegiatan Selama Seminggu yang Lalu dan Jenis Kelamin di Kabupaten Donggala, 2020 <i>Population Aged 15 Years and Over by Type of Activity During The Previous Week and Sex in Donggala Regency, 2020</i>	40
3.2.2	Penduduk Berumur 15 Tahun ke Atas Menurut Pendidikan Tertinggi yang Ditamatkan dan Jenis Kegiatan Selama Seminggu yang Lalu di Kabupaten Donggala, 2020 <i>Population 15 Years of Age and Over by Educational Attainment and Type of Activity During the Previous Week in Donggala Regency, 2020.</i>	41
3.2.3	Penduduk Berumur 15 Tahun Ke Atas yang Bekerja Selama Seminggu yang Lalu Menurut Status Pekerjaan Utama dan Jenis Kelamin di Kabupaten Donggala, 2020 <i>Population 15 Years of Age and Over who Worked During The Previous Week by Main Employment Status and Sex in Donggala Regency, 2020</i>	43
4.	SOSIAL DAN KESEJAHTERAAN RAKYAT/SOCIAL AND WELFARE	
4.1	PENDIDIKAN EDUCATION	
4.1.1	Jumlah Sekolah, Guru, dan Murid Taman Kanak-Kanak (TK) di Bawah Kementerian Pendidikan dan Kebudayaan Menurut Kecamatan di Kabupaten Donggala, 2019/2020 dan 2020/2021 <i>Number of Schools, Teachers, and Pupils in Kindergarten Under The Ministry of Education and Culture by Subdistrict in Donggala Regency, 2019/2020 dan 2020/2021</i>	55
4.1.2	Jumlah Sekolah, Guru, dan Murid Raudatul Athfal (RA) di Bawah Kementerian Agama Menurut Kecamatan di Kabupaten Donggala, 2019/2020 dan 2020/2021	

	Halaman Page
	<i>Number of Schools, Teachers, and Pupils in Raudatul Athfal (RA) Under The Ministry of Religious Affairs by Subdistrict in Donggala Regency, 2019/2020 dan 2020/2021</i>
4.1.3	58
	<i>Jumlah Sekolah, Guru, dan Murid Sekolah Dasar (SD) di Bawah Kementerian Pendidikan dan Kebudayaan Menurut Kecamatan di Kabupaten Donggala, 2019/2020 dan 2020/2021</i>
	<i>Number of Schools, Teachers, and Pupils in Primary Schools Under The Ministry of Education and Culture by Subdistrict in Donggala Regency, 2019/2020 dan 2020/2021</i>
4.1.4	59
	<i>Jumlah Sekolah, Guru, dan Murid Madrasah Ibtidaiyah (MI) di Bawah Kementerian Agama Menurut Kecamatan Menurut Kecamatan di Kabupaten Donggala, 2019/2020 dan 2020/2021</i>
	<i>Number of Schools, Teachers, and Pupils in Madrasah Ibtidaiyah (MI) Under The Ministry of Religious Affairs by Subdistrict in Donggala Regency, 2019/2020 dan 2020/2021</i>
4.1.5	62
	<i>Jumlah Sekolah, Guru, dan Murid Sekolah Menengah Pertama (SMP) di Bawah Kementerian Pendidikan dan Kebudayaan Menurut Kecamatan di Kabupaten Donggala, 2019/2020 dan 2020/2021</i>
	<i>Number of Schools, Teachers, and Pupils in Lower Secondary Schools Under The Ministry of Education and Culture by Subdistrict in Donggala Regency, 2019/2020 dan 2020/2021</i>
4.1.6	65
	<i>Jumlah Sekolah, Guru, dan Murid Madrasah Tsanawiyah (MTs) di Bawah Kementerian Agama Menurut Kecamatan di Kabupaten Donggala, 2019/2020 dan 2020/2021</i>
	<i>Number of Schools, Teachers, and Pupils in Madrasah Tsanawiyah (MTs) Under The Ministry of Religious Affairs by Subdistrict in Donggala Regency, 2019/2020 dan 2020/2021</i>
4.1.7	68
	<i>Jumlah Sekolah, Guru, dan Murid Sekolah Menengah Atas (SMA) di Bawah Kementerian Pendidikan dan Kebudayaan Menurut Kecamatan di Kabupaten Donggala, 2019/2020 dan 2020/2021</i>
	<i>Number of Schools, Teachers, and Pupils in Upper Secondary Schools Under The Ministry of Education and Culture by Subdistrict in Donggala Regency, 2019/2020 dan 2020/2021</i>
4.1.8	71
	<i>Jumlah Sekolah, Guru, dan Murid Sekolah Menengah Kejuruan (SMK) di Bawah Kementerian Pendidikan dan Kebudayaan Menurut Kecamatan di Kabupaten Donggala, 2019/2020 dan 2020/2021</i>

	<i>Number of Schools, Teachers, and Pupils in Vocational High Schools Under The Ministry of Education and Culture by Subdistrict in Donggala Regency, 2019/2020 dan 2020/2021</i>	74
4.1.9	Jumlah Sekolah, Guru, dan Murid Madrasah Aliyah (MA) di Bawah Kementerian Agama Menurut Kecamatan di Kabupaten Donggala, 2019/2020 dan 2020/2021 <i>Number of Schools, Teachers, and Pupils in Madrasah Aliyah (MA) Under the Ministry of Religious Affairs by Subdistrict in Donggala Regency, 2019/2020 dan 2020/2021</i>	77
4.1.10	Jumlah Desa ¹ /Kelurahan yang Memiliki Fasilitas Sekolah Menurut Kecamatan dan Tingkat Pendidikan di Kabupaten Donggala, 2015– 2020 <i>Number of Villages¹/Kelurahan Having Educational Facilities by Subdistrict and Educational Level in Donggala Regency, 2015– 2020...</i>	80
4.1.11	Angka Partisipasi Murni (APM) dan Angka Partisipasi Kasar (APK) Menurut Jenjang Pendidikan di Kabupaten Donggala, 2019 dan 2020 <i>Net Participation Rates and Gross Participation Rates by Educational Level in Donggala Regency, 2019 and 2020</i>	85
4.1.12	Persentase Penduduk Usia 7-24 Tahun Menurut Jenis Kelamin, Kelompok Umur Sekolah dan Partisipasi Sekolah di Kabupaten Donggala, 2020 <i>Percentage of Population Age 7-24 Years by Sex, Age Group, and School Participation in Donggala Regency, 2020.....</i>	86
4.2	KESEHATAN	
	HEALTH	
4.2.1	Jumlah Desa ¹ /Kelurahan Yang Memiliki Sarana Kesehatan Menurut Kecamatan di Kabupaten Donggala, 2015– 2020 <i>Number of Villages¹/Kelurahan Having Health Facilities by Subdistrict in Donggala Regency, 2015– 2020</i>	87
4.2.2	Jumlah Tenaga Kesehatan Menurut Kecamatan di Kabupaten Donggala, 2015– 2020 <i>Number of Medical Personnel by Sub District in Donggala Regency, 2015– 2020</i>	93
4.2.3	Jumlah Rumah Sakit Umum, Rumah Sakit Khusus, dan Puskesmas Menurut Kecamatan di Kabupaten Donggala, 2019 dan 2020 <i>Number of General Hospital, Special Hospital, and Public Health</i>	

	Halaman Page
<i>Center by Sub District in Donggala Regency, 2019 and 2020</i>	95
4.3 AGAMA DAN SOSIAL LAINNYA RELIGION AND OTHER SOCIAL AFFAIRS	
4.3.1 Jumlah Penduduk Menurut Kecamatan dan Agama yang Dianut di Kabupaten Donggala, 2020 <i>Population by Subdistrict and Religion in Donggala Regency, 2020.....</i>	98
4.3.2 Jumlah Tempat Peribadatan Menurut Kecamatan di Kabupaten Donggala, 2020 <i>Number of Places of Worship by Subdistrict in Donggala Regency, 2020.....</i>	99
4.3.3 Jumlah Desa ¹ /Kelurahan yang Mengalami Bencana Alam ² Menurut Kecamatan di Kabupaten Donggala, 2011–2018 <i>Number of Villages¹/Kelurahan that Had Natural Disaster² by Subdistrict in Donggala Regency, 2011–2018</i>	100
4.3.4 Banyaknya Kejahatan Terhadap Jiwa / Badan dan Harta Benda menurut Jenisnya di Kabupaten Donggala, 2020 <i>Number of Crime Against Soul / Body and Goods by Type of Crime in Donggala Regency, 2020.....</i>	103
4.4 KEMISKINAN POVERTY	
4.4.1 Garis Kemiskinan, Jumlah, dan Persentase Penduduk Miskin di Kabupaten Donggala, 2013–2020 <i>Poverty Line, Number, and Percentage of Poor People in Donggala Regency, 2013–2020.....</i>	105
4.4.2 Indeks Kedalaman Kemiskinan dan Indeks Keparahan Kemiskinan di Kabupaten Donggala, 2013–2020 <i>Poverty Gap Index and Poverty Severity Index in Donggala Regency, 2013–2020.....</i>	106
5. PERTANIAN, KEHUTANAN, PETERNAKAN, DAN PERIKANAN/ AGRICULTURE, FORESTRY, LIVESTOCK, AND FISHERY	
5.1 HORTIKULTURA HORTICULTURE	
5.1.1 Luas Panen Tanaman Sayuran Menurut Kecamatan dan	

	Jenis Tanaman di Kabupaten Donggala (ha), 2019 dan 2020 <i>Harvested Area of Vegetables by Subdistrict and Kind of Plant in Donggala Regency (ha), 2019 and 2020</i>	115
5.1.2	Produksi Tanaman Sayuran Menurut Kecamatan dan Jenis Tanaman di Kabupaten Donggala (ton), 2019 dan 2020 <i>Production of Vegetables by Subdistrict and Kind of Plant in Donggala Regency (ton), 2019 and 2020</i>	119
5.1.3	Luas Panen Tanaman Sayuran dan Buah-buahan Semusim Menurut Jenis Tanaman di Kabupaten Donggala (ha), 2017–2020 <i>Harvested Area of Seasonal Vegetables and Fruits by Kind of Plant in Donggala Regency (ha), 2017–2020</i>	123
5.1.4	Produksi Tanaman Sayuran dan Buah-buahan Semusim Menurut Jenis Tanaman di Kabupaten Donggala (ton), 2016–2019 <i>Production of Seasonal Vegetables and Fruits by Kind of Plant in Donggala Regency (ha), 2016–2019</i>	124
5.1.5	Luas Panen Tanaman Biofarmaka Menurut Kecamatan dan Jenis Tanaman di Kabupaten Donggala (m ²), 2018 dan 2019 <i>Harvested Area of Medicinal Plants by Subdistrict and Kind of Plant in Donggala Regency (m²), 2019 and 2020</i>	125
5.1.6	Produksi Tanaman Biofarmaka Menurut Kecamatan dan Jenis Tanaman di Kabupaten Donggala (kg), 2019 dan 2020 <i>Production of Medicinal Plants by Subdistrict and Kind of Plant in Donggala Regency (kg), 2019 and 2020</i>	127
5.1.7	Luas Panen Tanaman Biofarmaka Menurut Jenis Tanaman di Kabupaten Donggala (m ²), 2017–2020 <i>Harvested Area of Medicinal Plants by Kind of Plant in Donggala Regency (m²), 2017–2020</i>	129
5.1.8	Produksi Tanaman Biofarmaka Menurut Jenis Tanaman di Kabupaten Donggala (kg), 2017–2020 <i>Production of Medicinal Plants by Kind of Plant in Donggala Regency (kg), 2017–2020</i>	130
5.1.9	Luas Panen Tanaman Hias Menurut Kecamatan dan Jenis Tanaman di Kabupaten Donggala (m ²), 2019 dan 2020 <i>Harvested Area of Ornamental Plants by Subdistrict and Kind of Plant</i>	

	Halaman Page
<i>in Donggala Regency (m²), 2019 and 2020</i>	131
5.1.10 Produksi Tanaman Hias Menurut Kecamatan dan Jenis Tanaman di Kabupaten Donggala (tangkai), 2019 dan 2020 <i>Production of Ornamental Plants by Subdistrict and Kind of Plant in Donggala Regency (stalks), 2019 and 2020</i>	133
5.1.11 Luas Panen Tanaman Hias Menurut Jenis Tanaman di Kabupaten Donggala (m ²), 2017–2020 <i>Harvested Area of Ornamental Plants by Kind of Plant in Donggala Regency (m²), 2017–2020.....</i>	135
5.1.12 Produksi Tanaman Hias Menurut Jenis Tanaman di Kabupaten Donggala (tangkai), 2017–2020 <i>Production of Ornamental Plants by Kind of Plant n Donggala Regency (stalks), 2017–2020</i>	136
5.1.13 Produksi Buah-buahan Menurut Kecamatan dan Jenis Tanaman di Kabupaten Donggala (ton), 2019 dan 2020 <i>Production of Fruits by Subdistrict and Kind of Plant in Donggala Regency (ton), 2019 and 2020.....</i>	137
5.1.14 Produksi Buah–Buahan dan Sayuran Tahunan Menurut Jenis Tanaman (ton) di Kabupaten Donggala, 2017–2020 <i>Production of Annual Fruits and Vegetables by Kind of Plant in Donggala Regency (ton), 2017–2020.....</i>	140
5.2 PERKEBUNAN	
ESTATE CROPS	
5.2.1 Luas Areal Tanaman Perkebunan Menurut Kecamatan dan Jenis Tanaman di Kabupaten Donggala (ha), 2019 dan 2020 <i>Planted Area of Estate Crops by Subdistrict and Type of Crops in Donggala Regency (ha), 2019 and 2020</i>	141
5.2.2 Produksi Perkebunan Menurut Kecamatan dan Jenis Tanaman di Kabupaten Donggala (ton), 2019 dan 2020 <i>Production of Estate by Subdistrict and Type of Crops in Donggala Regency (ton), 2019 and 2020.....</i>	145
5.3 PETERNAKAN	
LIVESTOCK	
5.3.1 Populasi Ternak Menurut Kecamatan dan Jenis Ternak di Kabupaten Donggala, 2020	

	Halaman Page
<i>Livestock Population by Subdistrict and Kind of Livestock in Donggala Regency, 2020</i>	149
5.3.2 Populasi Unggas Menurut Kecamatan dan Jenis Unggas di Kabupaten Donggala, 2020 <i>Poultry Population by Subdistrict and Kind of Poultry in Donggala Regency, 2020</i>	150
5.3.3 Jumlah Ternak yang Dipotong Menurut Kecamatan dan Jenis Ternak di Kabupaten Donggala, 2020 <i>Livestock Slaughtered by Sub District and Kind of Livestock in Donggala Regency, 2020</i>	151
5.3.4 Jumlah Unggas yang Dipotong Menurut Kecamatan dan Jenis Unggas di Kabupaten Donggala, 2020 <i>Poultry Slaughtered by Sub District and Kind of Poultry in Donggala Regency, 2020</i>	152
5.4 PERIKANAN	
FISHERY	
5.4.1 Jumlah Rumah Tangga Perikanan Tangkap Menurut Kecamatan dan Subsektor di Kabupaten Donggala, 2020 <i>Number of Fish Capture Households by Subdistrict and Subsector in Donggala Regency, 2020</i>	153
5.4.2 Produksi Perikanan Tangkap Menurut Kecamatan dan Subsektor (ton) di Kabupaten Donggala, 2020 <i>Production of Fish Capture by Subdistrict and Subsector (ton) in Donggala Regency, 2020</i>	154
5.4.3 Jumlah Perahu/Kapal Menurut Kecamatan dan Jenis Kapal di Kabupaten Donggala, 2020 <i>Number of Fishing Boats by Subdistrict and Type of Boat in Donggala Regency, 2020</i>	155
6. INDUSTRI, PERTAMBANGAN, DAN ENERGI/ INDUSTRY, MINING, AND ENERGY	
6.1 Daya Terpasang, Produksi, dan Distribusi Listrik PT. PLN (Persero) pada Cabang/Ranting PLN Menurut Kecamatan di Kabupaten Donggala, 2020 <i>Installed Electricity Power, Production, and Distribution of PT. PLN</i>	

	Halaman Page
	161
6.2	162
6.3	163
7. PARIWISATA/TOURISM	
7.1 JASA AKOMODASI	
ACOMODATION	
7.1.1	169
8. TRANSPORTASI DAN KOMUNIKASI/	
TRANSPORTATION AND COMMUNICATION	
8.1 TRANSPORTASI	
TRANSPORTATION	
8.1.1	175
8.1.2	176
8.1.3	177

8.2 KOMUNIKASI

COMMUNICATION

8.2.1	Jumlah Kantor Pos Pembantu Menurut Kecamatan di Kabupaten Donggala, 2017–2020 <i>Number of Post Offices Subsidiaries by Subdistrict in Donggala Regency, 2017–2020</i>	178
-------	---	-----

**9. PERBANKAN, KOPERASI, DAN HARGA-HARGA/
BANKING, COOPERATIVE, AND PRICES**

9.1	Jumlah Koperasi Aktif Menurut Kecamatan di Kabupaten Donggala, 2017–2020 <i>Number of Active Cooperative by Subdistrict in Donggala Regency, 2017–2020</i>	183
9.2	Jumlah Koperasi Menurut Jenis Koperasi dan Kecamatan di Kabupaten Donggala, 2020 <i>Number of Cooperative by Kind of Cooperative and Subdistrict in Donggala Regency, 2020</i>	184
9.2	Jumlah Pasar Menurut Kecamatan di Kabupaten Donggala, 2020 <i>Number of Market by Subdistrict in Donggala Regency, 2020</i>	185

10. PENGELUARAN PENDUDUK/POPULATION EXPENDITURE

10.1	Rata-rata Pengeluaran per Kapita Sebulan Menurut Kelompok Komoditas (rupiah) di Kabupaten Donggala, 2019 dan 2020 <i>Monthly Average Expenditure per Capita by Commodity Group (rupiahs) in Donggala Regency, 2019 and 2020</i>	191
10.2	Persentase Pengeluaran per Kapita Sebulan Menurut Kelompok Komoditas di Kabupaten Donggala, 2019 dan 2020 <i>Percentage of Monthly Expenditure per Capita by Commodity Group in Donggala Regency, 2019 and 2020</i>	192
10.3	Persentase Penduduk Menurut Golongan Pengeluaran Per Kapita Sebulan di Kabupaten Donggala, 2019 dan 2020 <i>Percentage of Population by Per Capita Spending Group a Month in Donggala Regency, 2019 and 2020</i>	193

11. PERDAGANGAN/TRADE

11.1	Jumlah Sarana Perdagangan Menurut Jenisnya di Kabupaten Donggala, 2017–2020 <i>Number of Trading Facilities by Type of Facility in Donggala Regency, 2017–2020</i>	199
------	---	-----

12. SISTEM NERACA REGIONAL/SYSTEM OF REGIONAL ACCOUNTS

12.1.	Produk Domestik Regional Bruto Atas Dasar Harga Berlaku Menurut Lapangan Usaha di Kabupaten Donggala (miliar rupiah), 2016–2020 <i>Gross Regional Domestic Product at Current Market Prices by Industry in Donggala Regency (billion rupiahs), 2016–2020</i>	209
12.2	Produk Domestik Regional Bruto Atas Dasar Harga Konstan 2010 Menurut Lapangan Usaha di Kabupaten Donggala (miliar rupiah), 2016–2020 <i>Gross Regional Domestic Product at 2010 Constant Market Prices by Industry in Donggala Regency (billion rupiahs), 2016–2020</i>	211
12.3	Distribusi Persentase Produk Domestik Regional Bruto Atas Dasar Harga Berlaku Menurut Lapangan Usaha di Kabupaten Donggala, 2016–2020 <i>Percentage Distribution of Gross Regional Domestic Product at Current Market Prices by Industry in Donggala Regency, 2016–2020</i>	213
12.4	Laju Pertumbuhan Produk Domestik Regional Bruto Atas Dasar Harga Konstan 2010 Menurut Lapangan Usaha di Kabupaten Donggala (persen), 2016–2020 <i>Growth Rate of Gross Regional Domestic Product at 2010 Constant Market Prices by Industry in Donggala Regency (percent), 2016–2020</i> .	215
12.5	Produk Domestik Regional Bruto Atas Dasar Harga Berlaku Menurut Jenis Pengeluaran di Kabupaten Donggala (miliar rupiah), 2016–2020 <i>Gross Regional Domestic Product at Current Market Prices by Type of Expenditure in Donggala Regency (billion rupiahs), 2016–2020</i>	217
12.6	Produk Domestik Regional Bruto Atas Dasar Harga Konstan 2010 Menurut Jenis Pengeluaran di Kabupaten Donggala (miliar rupiah), 2016–2020 <i>Gross Regional Domestic Product at 2010 Constant Market Prices by</i>	

<i>Type of Expenditure in Donggala Regency (billion rupiahs), 2016–2020</i>	218
---	-----

**13. PERBANDINGAN ANTAR KABUPATEN/
KOTA/ REGENCY/MUNICIPAL COMPARISON**

13.1 Jumlah Penduduk Menurut Kabupaten/Kota di Provinsi Sulawesi Tengah (ribu), 2016–2020 <i>Population by Regency/Municipality in Sulawesi Tengah Province (thousand), 2016–2020</i>	223
13.2 Laju Pertumbuhan Produk Domestik Regional Bruto Atas Dasar Harga Konstan 2010 Menurut Kabupaten/ Kota di Provinsi Sulawesi Tengah (persen), 2016–2020 <i>Rate of Growth of Gross Regional Domestic Products at Constant 2010 Prices by Regency/Municipality in Sulawesi Tengah Province (percent), 2016–2020</i>	224
13.3 Jumlah Penduduk Miskin Menurut Kabupaten/ Kota di Provinsi Sulawesi Tengah (ribu), 2016–2020 <i>Number of Poor Population by Regency/Municipality in Sulawesi Tengah Province (thousand), 2016–2020</i>	225
13.4 Indeks Pembangunan Manusia Menurut Kabupaten/ Kota di Provinsi Sulawesi Tengah, 2016–2020 <i>Human Development Index by Regency/Municipality in Sulawesi Tengah Province, 2016–2020</i>	226

DAFTAR GAMBAR/LIST OF FIGURES

	Halaman Page
1.1 Luas Daerah menurut Kecamatan (%), 2019 <i>Area of Subdistrict (%), 2019</i>	5

<https://donggalakab.bps.go.id>

PENJELASAN UMUM/EXPLANATORY NOTES

Tanda-tanda, satuan-satuan, dan lain-lainnya yang digunakan dalam publikasi ini adalah sebagai berikut:

Symbols, measurement units, and acronyms which are used in this publication, are as follows:

1. TANDA-TANDA/SYMBOLS

Data tidak tersedia/Data not available	: ...
Tidak ada atau nol /Null or zero	: -
Data dapat diabaikan/Data negligible	: 0
Tanda decimal/Decimal point	: ,
Data tidak dapat ditampilkan/Not applicable	: NA
Angka estimasi/Estimated figures	: e
Angka diperbaiki/Revised figures	: r
Angka sementara/Preliminary figures	: x
Angka sangat sementara/Very preliminary figures	: xx
Angka sangat sangat sementara/Very very preliminary figures	: xxx

2. SATUAN/UNITS

barel/barrel	: 158,99 liter/litres = 1/6,2898 m ³
hektar (ha)/hectare (ha)	: 10 000 m ²
kilometer (km)/kilometres (km)	: 1 000 meter/meters (m)
knot/knot	: 1,8523 km/jam (km/hour)
kuintal/quintal	: 100 kg
KWh	: 1 000 Watt hour
MWh	: 1 000 KWh
liter (untuk beras)/litre (for rice)	: 0,80 kg
MMSCF	: 1/35,3 m ³
metrik ton (m.ton)/metric ton (m. ton)	: 0,98421 long ton = 1 000 kg
ons/ounce	: 28,31 gram/grams
ton	: 1 000 kg

Satuan lain: buah, dus, butir, helai/lembar, kaleng, batang, pulsa, ton kilometer (ton-km), jam, menit, persen (%).

Other units: unit, pack, pieces, sheet, tin, pulse, ton-kilometres(ton-km), hour, minute, percent (%).

Perbedaan angka di belakang koma disebabkan oleh pembulatan angka.
The difference in decimal numbers is caused by rounding.

DAFTAR SINGKATAN/ LIST OF ABBREVIATIONS

SI	: Stasiun Iklim
SIMPK	: Stasiun Meteorologi Pertanian Khusus
t.t	: Tempat tidur
BCG	: Bacillus Calmette Guerin
DPT	: Difteri, Pertusis, Tetanus
TT	: Tetanus Toxoid
IOT	: Industri Obat Tradisional/ <i>Traditional Medicine Industry</i>
IKOT	: Industri Kecil Obat Tradisional/ <i>Traditional Medicine Small</i>
Alkes	: Alat kesehatan/ <i>Health Kits</i>
PKRT	: Perbekalan Kesehatan Rumah tangga/ <i>Household Health Logistics</i>
Kompl	: Komplemen/ <i>Complement</i>
IRTP	: Industri Pangan Produksi Rumah Tangga/ <i>Foods Home Industry</i>
PBF	: Pedagang Besar Farmasi/ <i>Pharmacy Whole-seller</i>
GFK	: Gudang Farmasi Kab/Kota/Regency/ <i>Municipality Pharmacy Warehouse</i>
RB	: Rumah Bersalin/ <i>Delivery House</i>
Pustu	: Puskesmas pembantu/ <i>Auxiliary Public Health Center</i>
BP	: Balai Pengobatan/ <i>Polyclinic</i>
TPS	: Tempat Pembuangan Sementara / <i>landfill</i>
Jamkesmas	: Jaminan kesehatan masyarakat miskin/ <i>Poor public health insurance</i>
PJKMU	: Program Jaminan Kesehatan Masyarakat Umum
SIUP	: Surat Ijin Usaha Perdagangan/ <i>Trading Permission Letter</i>
TDP	: Tanda Daftar Perusahaan/ <i>Company Registration Identity</i>
API	: Angka Pengenal Importir/ <i>Importer's Identity Number</i>

Statistik Kunci, 2017–2019 Key Statistics, 2017–2019

Rincian/Description	Satuan/Unit	2017	2018	2019
(1)	(2)	(3)	(4)	(5)
SOSIAL/SOCIAL				
Penduduk ¹ /Population ¹	juta/million	261,9	265,0	265,0
Laju Pertumbuhan Penduduk ¹ /Population Growth ¹	%	1,23	1,19	1,19
Angka Harapan Hidup ^{1-e} /Life Expectancy Rate ¹	tahun/years	71,1	71,2	71,2
Angka Melek Huruf Usia 15+/ <i>Literacy Rate Aged 15+</i>	%	95,5	95,7	95,7
Tingkat Partisipasi Angkatan Kerja -TPAK ^{2,3} <i>Labour Force Participation Rate-LFPR^{2,3}</i>	%	66,7	67,3	67,3
Tingkat Pengangguran Terbuka-TPT ² <i>Unemployment Rate-UR²</i>	%	5,5 ⁴	5,3 ⁴	5,3 ⁴
Penduduk Miskin ⁴ /Poor People ⁴	juta/million	27,8	25,9	25,9
Persentase Penduduk Miskin ⁴ <i>Percentage of Poor People⁴</i>	%	10,6	9,8	9,8
Indeks Pembangunan Manusia-IPM ⁵ <i>Human Development Index⁵</i>	—	70,8	71,4	71,4
EKONOMI/ECONOMIC				
Produk Domestik Regional Bruto (PDRB) Harga Berlaku ⁶ <i>Gross Regional Domestic Bruto (GRDP) at Current Price⁶</i>	triliun rupiah <i>trillion rupiahs</i>	13 587,2 ^x	14 837,4 ^{xx}	14 837,4 ^{xx}
Laju Pertumbuhan Ekonomi ⁸ /Economic Growth ⁷	%	5,1 ^x	5,2 ^{xx}	5,2 ^{xx}
PDRB Per Kapita Harga Berlaku ^{6,8} <i>Per Capita of GRDP at Current Price^{6,8}</i>	juta rupiah <i>million rupiahs</i>	51,9 ^x	56,0 ^{xx}	56,0 ^{xx}

- Catatan/Notes: ¹ Hasil proyeksi penduduk Indonesia 2010–2035 (pertengahan tahun/Juni)/*The result of Indonesia population prjection 2010–2035 (mid year/June)*
- ² Kondisi Agustus/Condition at August
- ³ Menggunakan penimbang hasil proyeksi penduduk tahun 2010–2035/Weighted by the 2010–2035 population projection
- ⁴ Kondisi Maret/Condition at March
- ⁵ Sejak tahun 2010, IPM dihitung dengan metode baru. Komponen IPM metode baru adalah angka harapan hidup saat lahir, harapan lama sekolah, rata-rata lama sekolah, dan pengeluaran per kapita/*Since 2010, HDI was calculated using new method. New HDI component are life expectancy at birth, expected years of schooling, means years of schooling, and expenditure per capita*
- ⁶ Mulai tahun 2010 mengadopsi System of National Account 2008 (SNA 2008)/*Since 2010 is in line with System of National Account 2008 (SNA 2008)*
- ⁷ Menggunakan tahun dasar 2010 (2010=100)/*Using 2010 base year (2010=100)*
- ⁸ Menggunakan proyeksi penduduk berdasarkan hasil SP2010/*Using population projection based on SP2010*

1

GEOGRAFI DAN IKLIM

GEOGRAPHY AND CLIMATE

Letak Daerah
Location

0°30" LU - 2°20" LS

119°45" - 112°45" BT


2020

16 kecamatan
sub-regency

2020

Luas Area
Total Area

5.276 KM²



PENJELASAN TEKNIS**TECHNICAL NOTES**

1. Secara astronomi kabupaten Donggala terletak antara 0o,30" Lintang Utara dan 2o,20" Lintang Selatan serta 119o,45"-121o,45" Bujur Timur
 2. Berdasarkan Posisi Geografisnya, Kabupaten Donggala berbatasan langsung dengan Kabupaten Tolitoli di sebelah utara, Provinsi Sulawesi Barat dan Kabupaten Sigi serta Kota Palu di sebelah selatan, kemudian Selat Makassar dan wilayah Provinsi Sulawesi Barat di sebelah barat, Kabupaten Sigi dan Kabupaten Parigi Moutong di sebelah timur.
 3. Data Curah Hujan (mm) adalah ketinggian air hujan yang terkumpul dalam penakar hujan pada tempat yang data, tidak menyerap, tidak meresap dan tidak mengalir. Unsur hujan 1 (satu) milimeter artinya dalam luasan satu meter persegi pada tempat yang datar tertampung air hujan setinggi satu milimeter atau tertampung air hujan sebanyak satu liter.
 4. Suhu udara adalah ukuran energi kinetik rata – rata dari pergerakan molekul – molekul. Suhu suatu benda ialah keadaan yang menentukan kemampuan benda tersebut, untuk memindahkan (transfer) panas ke benda – benda
1. *In astronomy Donggala located between 0o,30 " North Latitude and 2o,20 ' south latitude and 119o , 45 " -121o , 45 " East.*
 2. *Based on the geographical position, Donggala Tolitoli directly adjacent to the north, West Sulawesi and Sigi Regency and Palu in the south, then the Makassar Strait and the region of West Sulawesi province in the west, Sigi and Parigi district Moutong next east.*
 3. *Rainfall (mm) is the height of rainwater collected in a graduated rain on a leve, does not absorb, not pervasive and does not flow. Elements rainy one (1) millimeter means in the area of one square meter in a flat accommodated approximately one millimeter of rain water or rain water accommodated as much as one liter.*
 4. *The air temperature is a measure of the kinetic energy - average of the movement of molecules -molecules. Temperature of an object is a state that determines the ability of these objects, to move (transfer) of heat to objects - objects*

lain atau menerima panas dari benda – benda lain tersebut. Dalam sistem dua benda, benda yang kehilangan panas dikatakan benda yang bersuhu lebih tinggi.

of others or receive heat from objects - objects such other. In a system of two objects, objects that heat loss is said to objects higher temperature.

5. Lama penyinaran matahari merupakan salah satu dari beberapa unsur klimatologi, dan didefinisikan sebagai kekuatan matahari yang melebihi 120 W/ m².

5. *Solar radiation is one of several elements climatology, and is defined as the power of the sun exceeding 120 W / m².*

6. Kelembaban udara/legas udara adalah jumlah kandungan uap air yang ada dalam udara. Kandungan uap air di udara berubah-ubah bergantung pada suhu. Makin tinggi suhu, makin banyak kandungan uap airnya. Alat pengukur kelembaban udara adalah higrometer. Kelembaban udara ada 2 jenis sebagai berikut:

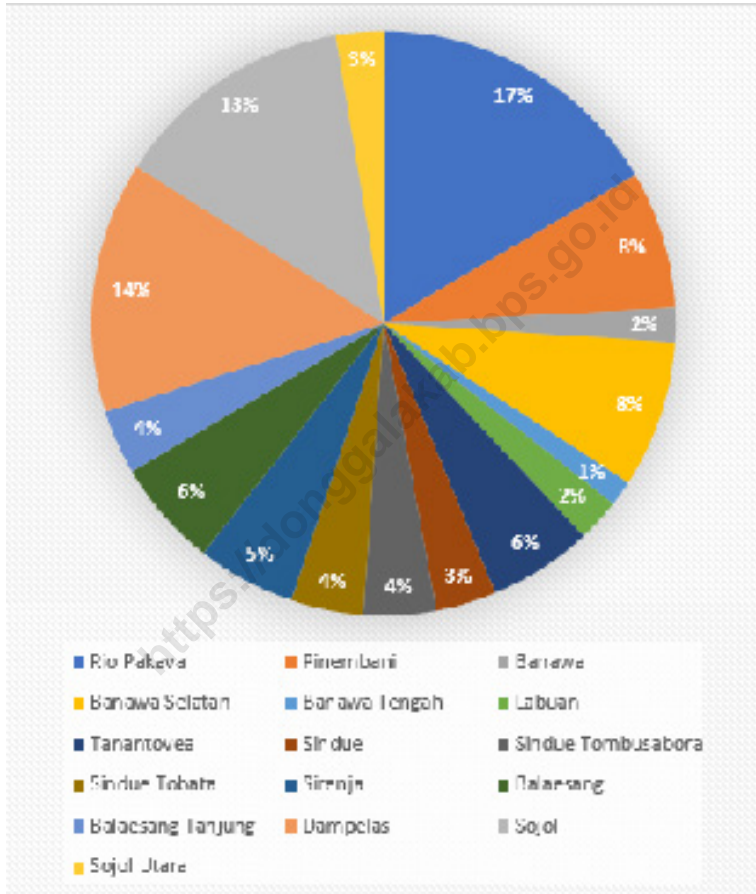
6. *Humidity air/air Legas is the amount of water vapor content in the air. The content of water vapor in the air vary depending to temperature. The higher the temperature, the more water vapor content. Humidity gauges are hygrometer. Humidity there are 2 types as follows:*

- Kelembaban mutlak (absolut) yaitu bilangan yang menunjukkan jumlah uap air dalam satuan gram pada satu meter kubik udara.
- Kelembaban relatif (nisbi), yaitu angka dalam persen yang menunjukkan perbandingan antara banyaknya uap air yang benar-benar dikandung udara pada suhu tertentu dan jumlah uap air maksimum yang dapat dikandung udara.

- The absolute humidity (absolute) is a number that indicates the amount of water vapor in grams in one cubic meter of air.

- Relative humidity (relative), the figures in percent which shows a comparison between the amount of water vapor actually contained the air at a specific temperature and the maximum amount of water vapor that can be contained in the air.

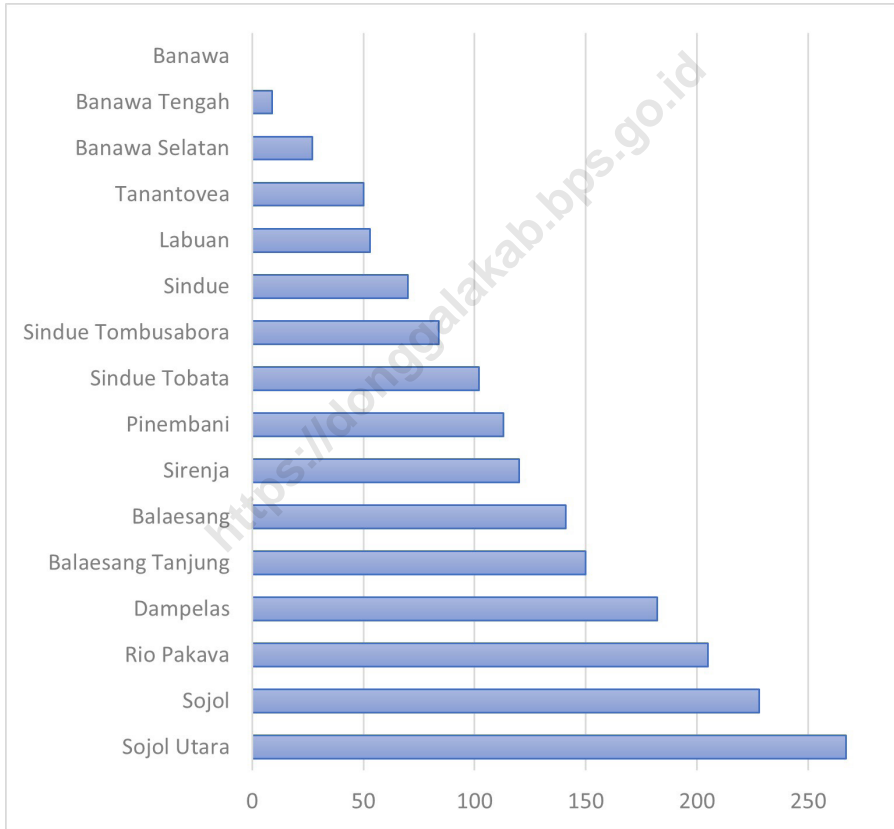
Gambar 1.1 Luas Daerah menurut Kecamatan (%), 2020
Figures 1.1 Area of Subdistrict (%), 2020



Sumber/Source : Berdasarkan Peraturan Menteri Dalam Negeri No. 66 Tahun 2011 tanggal 28 Desember 2011
 Based on Minister Of Home Affairs Regulation No 66/2011, December 28,2011

Gambar 1.2
Figures

Jarak dari Ibukota Kecamatan ke Ibukota Kabupaten di Kabupaten Donggala (km), 2020
Distance between sub-District Capital and Regency Capital in Donggala Regency (km), 2020



Sumber/Source : Kanwil Badan Pertanahan Nasional Provinsi Jawa Tengah/National Landagency Council of Jawa Tengah Province

1.1 KEADAAN GEOGRAFI GEOGRAPHY CONDITION

Tabel 1.1.1 **Luas Daerah dan Jumlah Pulau Menurut Kecamatan di Kabupaten Donggala, 2020**
Table 1.1.1 **Total Area and Number of Islands by Subdistrict in Donggala Regency, 2020**

Kecamatan <i>Subdistrict</i>	Ibukota Kecamatan <i>Capital of Subdistrict</i>	Luas <i>Total Area</i> (km ² /sq.km)
(1)	(2)	(3)
Rio Pakava	Lalundu	872,16
Pinembani	Gimpubia	402,61
Banawa	Gunung Bale	99,04
Banawa Selatan	Watatu	430,67
Banawa Tengah	Limboro	74,64
Labuan	Labuan	126,01
Tanantovea	Wani I	302,64
Sindue	Toaya	177,19
Sindue Tombusabora	Tibo	211,55
Sindue Tobata	Alindau	211,92
Sirenja	Tompe	286,94
Balaesang	Tambu	314,23
Balaesang Tanjung	Malei	188,85
Dampelas	Sabang	732,76
Sojol	Balukang	705,41
Sojol Utara	Ogoamas II	139,07
Donggala	Banawa	5 275,69

Lanjutan Tabel/*Continued Table 1.1.1*

Kecamatan Subdistrict	Persentase terhadap Luas Provinsi Percentage to Province's Area	Jumlah Pulau Number of Islands
(1)	(4)	(5)
Rio Pakava	1,41	-
Pinembani	0,65	-
Banawa	0,16	1
Banawa Selatan	0,70	-
Banawa Tengah	0,12	-
Labuan	0,20	-
Tanantovea	0,49	-
Sindue	0,29	-
Sindue Tombusabora	0,34	-
Sindue Tobata	0,34	-
Sirenja	0,46	-
Balaesang	0,51	-
Balaesang Tanjung	0,31	9
Dampelas	1,18	-
Sojol	1,14	3
Sojol Utara	0,22	3
Donggala	6,91	16

Catatan/Note: ...

Sumber/Source: BPS Kabupaten Donggala / BPS-Statistic of Donggala Regency

Tabel
Table 1.1.2

Tinggi Wilayah dan Jarak ke Ibukota Kabupaten Menurut Kecamatan di Kabupaten Donggala, 2020
Altitude and Distance to the Capital of Regency by Subdistrict in Donggala Regency, 2020

Kecamatan Subdistrict	Tinggi Wilayah (mdpl) Altitude (m a.s.l)	Jarak ke Ibukota Distance to the Capital
(1)	(2)	(3)
Rio Pakava	45	205,00
Pinembani	435	113,00
Banawa	35	0,00
Banawa Selatan	21	27,00
Banawa Tengah	-	9,00
Labuan	3	53,00
Tanantovea	15	50,00
Sindue	31	70,00
Sindue Tombusabora	-	84,00
Sindue Tobata	-	102,00
Sirenja	5	120,00
Balaesang	12	141,00
Balaesang Tanjung	-	150,00
Dampelas	7	182,00
Sojol	9	228,00
Sojol Utara	15	267,00
Donggala		

Catatan/Note: ...

Sumber/Source: BPS Kabupaten Donggala / BPS-Statistic of Donggala Regency

1.2 KEADAAN IKLIM CLIMATE CONDITION

Tabel 1.2.1 **Pengamatan Unsur Iklim Menurut Bulan di Stasiun Mutiara Palu, 2020**
Table 1.2.1 **Observation of Climate Elements By Months at Mutiara Palu Station, 2020**

Bulan Month	Suhu/Temperature (°C)			Kelembaban/Humidity (%)		
	Minimum	Rata-rata Average	Maksimum Maximum	Minimum	Rata-rata Average	Maksimum Maximum
(1)	(2)	(3)	(4)	(5)	(6)	(7)
Januari/January	23,3	28,8	34,1	59,0	72,0	80,0
Februari/February	22,9	29,4	33,4	61,1	71,1	86,4
Maret/March	24,4	28,2	34,1	65,8	75,8	88,8
April/April	24,0	28,5	34,1	63,0	74,9	87,0
Mei/May	23,9	28,7	34,0	68,0	77,3	89,0
Juni/June	22,4	27,3	32,5	69,6	80,8	93,0
Juli/July	22,8	26,7	31,6	74,8	83,8	89,9
Agustus/August	22,9	27,4	32,9	68,5	78,4	91,4
September/September	23,1	27,1	31,9	67,0	82,6	89,0
Oktober/October	23,5	27,8	32,9	71,2	78,7	91,3
November/November	23,5	28,0	33,2	66,2	77,4	89,9
Desember/December	23,3	28,4	33,5	60,0	72,6	82,0

Lanjutan Tabel/*Continued Table 1.2.1*

Bulan Month	Kecepatan Angin (m/det) Wind Velocity (m/sec)			Tekanan Udara/Atmospheric Pressure (mb)		
	Minimum	Rata-rata Average	Maksimum Maximum	Minimum	Rata-rata Average	Maksimum Maximum
(1)	(8)	(9)	(10)	(11)	(12)	(13)
Januari/January	2	4	6	1009,0	1011,4	1013,6
Februari/February	3	5	7	1009,5	1012,1	1013,8
Maret/March	2	5	6	1010,2	1011,8	1013,7
April/April	3	4	5	1010,1	1011,8	1013,4
Mei/May	2	4	6	1007,4	1011,1	1014,0
Juni/June	1	3	4	1009,6	1011,3	1012,7
Juli/July	1	3	5	1009,5	1010,5	1012,5
Agustus/August	2	3	5	1009,2	1011,1	1013,6
September/September	2	3	5	1000,0	1000,8	1012,2
Oktober/October	1	3	5	1008,5	1010,3	1012,2
November/November	2	3	5	1008,9	1011,9	1048,2
Desember/December	2	3	5	1008,4	1009,8	1010,8

Lanjutan Tabel/*Continued Table 1.2.1*

Bulan Month	Jumlah Curah Hujan Number of Precipitation (mm)	Jumlah Hari Hujan (hari) Number of Rainy Days (day)	Penyinaran Matahari Duration of Sunshine (%)
(1)	(14)	(15)	(16)
Januari/January	15	11	63
Februari/February	25	15	66
Maret/March	38	16	61
April/April	64	16	73
Mei/May	50	26	128
Juni/June	89	26	53
Juli/July	181	25	63
Agustus/August	59	25	73
September/September	304	28	54
Oktober/October	48	25	66
November/November	42	22	63
Desember/December	20	15	66

Sumber/Source: Stasiun Meteorologi Mutiara Palu/ Meteorology Station of Mutiara Palu

2

PEMERINTAHAN

GOVERNMENT

2020

Jumlah ASN
Number of Civil Servant

5.693
orang/person

2020

Realisasi Pendapatan
Total Revenue

1.230
Triliun/Trillion



2020

Jumlah DPRD
Number Of RHDR

30
orang/person

2020

Realisasi Belanja
Actual Expenditures

1.092
Triliun/Trillion



PENJELASAN TEKNIS**TECHNICAL NOTES**

1. Anggota Dewan Perwakilan Rakyat Daerah (DPRD) dipilih melalui pemilihan umum (pemilu) dan dilantik dalam masa jabatan lima tahun.
 2. Berdasarkan Undang-Undang Republik Indonesia no. 5 tahun 2014 Tentang Aparatur Sipil Negara, Aparatur Sipil Negara adalah profesi bagi pegawai negeri sipil dan pegawai pemerintah dengan perjanjian kerja yang bekerja pada instansi pemerintah.
 3. Pasal 1 UU RI no. 5 tahun 2014 tentang Aparatur Sipil Negara, Pegawai Negeri Sipil adalah warga negara Indonesia yang memenuhi syarat tertentu, diangkat sebagai pegawai ASN secara tetap oleh pejabat pembina kepegawaian untuk menduduki jabatan pemerintahan.
 4. Pegawai Negeri Sipil Pusat adalah Pegawai Negeri Sipil yang gajinya dibebankan pada Anggaran Pendapatan dan Belanja Negara dan bekerja pada Departemen, Lembaga pemerintah non-Departemen, Kesekretariatan Lembaga Tertinggi/Tinggi Negara, Instansi Vertikal di Daerah Propinsi/Kabupaten/Kota, Kepaniteraan Pengadilan, atau dipekerjakan
1. *Regional House of Representatives (DPRD) members are elected through a general election and appointed for a five-years membership.*
 2. *The Based on the Law of the Republic of Indonesia no. 5 2014 About the State Civil Apparatus, the State Civil Apparatus is a profession for civil servants and government employees with employment agreements working in government agencies.*
 3. *Article 1 of Law of the Republic of Indonesia no. 5 2014 About the State Civil Apparatus, Civil Servants are Indonesia citizens who meet certain requirements, appointed permanent as ASN officers to occupy governments positions.*
 4. *Civil Service Centre is a Civil Servant whose salary is charged to the Budget of the State and working in the Ministry, non-governmental Organization Department, Secretariat highest institution/ High Country, Vertical Institutions at Provincial/District/Municipality, the Clerk of Court, or hired to carry out the task of other countries.*

untuk menyelenggarakan tugas negara lainnya.

- | | |
|--|---|
| <p>5. Pegawai Negeri Sipil Daerah adalah Pegawai Negeri Sipil Daerah Propinsi/Kabupaten/Kota yang gajinya dibebankan pada Anggaran Pendapatan dan Belanja Daerah dan bekerja pada Pemerintah Daerah, atau dipekerjakan di luar instansi induknya.</p> | <p>5. <i>Regional Civil Servants is a Civil Servants in a provincial/ regional/ municipal salary is charged to the budget of Regional and Local Government is working on, or employed outside the parent institution.</i></p> |
| <p>6. Realisasi Penerimaan dan Penge-luaran Pemerintah Provinsi adalah realisasi/ perhitungan APBD Provin-si pada tiap tahun anggaran.</p> | <p>6. <i>Revenues and the Provincial Government knowl-output is realized / budget calculation Provin- si in each budget year.</i></p> |
| <p>7. Pendapatan Asli Daerah (PAD) adalah pendapatan yang diperoleh daerah yang dipungut berdasarkan peraturan daerah sesuai dengan peraturan p e r u n d a n g - u n d a n g a n , guna keperluan daerah yang bersangkutan dalam membiayai kegiatannya.</p> | <p>7. <i>Local Revenue (PAD) is a local earned income levied by local regulations in accordance with the legislation, for purposes of the relevant regions in financing activities.</i></p> |
| <p>8. Dana Perimbangan adalah dana yang bersumber dari pendapatan APBN yang dialokasikan kepada Daerah untuk mendanai kebutuhan daerah dalam rangka pelaksanaan desentralisasi.</p> | <p>8. <i>Balance Fund, a fund sourced from APBN allocated to regions to fund the needs of the region in the implementation of decentrali-zation.</i></p> |
| <p>9. Lain-lain Pendapatan yang Sah adalah pendapatan lainnya dari pemerintah pusat dan atau dari instansi pusat.</p> | <p>9. <i>Other Legal Revenue is other income that coming from the central government and or from the central agencies.</i></p> |

2.1 WILAYAH ADMINISTRATIF ADMINISTRATIVE AREA

Tabel 2.1.1 Jumlah Desa¹/Kelurahan Menurut Kecamatan di Kabupaten Donggala, 2016–2020
Number of Villages¹/Kelurahan by Subdistrict in Donggala Regency, 2016–2020

Kecamatan Subdistrict	2016	2017	2018	2019	2020
(1)	(2)	(3)	(4)	(5)	(6)
Rio Pakava	14	14	14	14	14
Pinembani	9	9	9	9	9
Banawa	14	14	14	14	14
Banawa Selatan	19	19	19	19	19
Banawa Tengah	8	8	8	8	8
Labuan	7	7	7	7	7
Tanantovea	10	10	10	10	10
Sindue	13	13	13	13	13
Sindue Tombusabora	6	6	6	6	6
Sindue Tobata	6	6	6	6	6
Sirenja	13	13	13	13	13
Balaesang	13	13	13	13	13
Balaesang Tanjung	8	8	8	8	8
Dampelas	13	13	13	13	13
Sojol	9	9	9	9	9
Sojol Utara	8	8	8	8	8
Donggala	167	167	167	167	167

Catatan/Note: ¹Termasuk Unit Permukiman Transmigrasi (UPT)/Include Transmigration Settlement Unit
 Sumber/Source: Peraturan Kepala Badan Pusat Statistik Nomor 29 Tahun 2018 Tanggal 15 Januari 2018 tentang Perubahan Atas Peraturan Kepala Badan Pusat Statistik Nomor 55 Tahun 2017 tentang Kode dan Nama Wilayah Kerja Statistik Tahun 2017
Chief Statistician Regulation Number 29/2018, January 15 2018, as a revision of Chief Statistician Regulation Number 55 of 2017 on Code and Name of Regional Level of Data Collection

2.2 DEWAN PERWAKILAN RAKYAT DAERAH REGIONAL HOUSE OF REPRESENTATIVE

Tabel 2.2.1 **Jumlah Anggota Dewan Perwakilan Rakyat Daerah Menurut Partai Politik dan Jenis Kelamin di Kabupaten Donggala, 2020**
Number of Member of The Regional House of Representatives by Political Parties and Sex in Donggala Regency, 2020

Partai Politik <i>Political Parties</i>	Jenis Kelamin / Sex		
	Laki-laki <i>Male</i>	Perempuan <i>Female</i>	Jumlah <i>Total</i>
(1)	(2)	(3)	(4)
1. Gerindra	5	0	5
2. PAN	0	1	1
3. Golkar	4	0	4
4. Demokrat	0	0	0
5. PKS	5	0	5
6. PKB	4	0	4
7. PDI Perjuangan	3	0	3
8. Nasdem	3	2	5
9. Hanura	0	1	1
10. PPP	0	0	0
11. PKPI	0	0	0
12. Lainnya	2	0	2
Jumlah /Total	26	4	30

Catatan/Note: ...

Sumber/Source: DPRD Kabupaten Donggala/ *Regional People's Representatives Council of Donggala Regency*

2.3 SUMBER DAYA MANUSIA HUMAN RESOURCES

Tabel 2.3.1 Jumlah Pegawai Negeri Sipil Menurut Jabatan dan Jenis Kelamin di Kabupaten Donggala, 2019 dan 2020
Number of Civil Servants by Occupation and Sex in Donggala Regency, 2019 dan 2020

Jabatan <i>Occupation</i>	2019		Jumlah <i>Total</i>
	Laki-laki <i>Male</i>	Perempuan <i>Female</i>	
(1)	(2)	(3)	(4)
Fungsional Tertentu <i>Specific Functional</i>	1 009	1 669	2 678
Fungsional Umum <i>Staf General Functional</i>	1 183	1 211	2 394
Struktural/Structural	524	311	835
Eselon V/5th Echelon	-	-	-
Eselon IV/4th Echelon	349	258	607
Eselon III/3rd Echelon	137	50	187
Eselon II/2nd Echelon	38	3	41
Eselon I/1st Echelon	-	-	-
Jumlah/Total	2 716	3 191	5 907

Lanjutan Tabel/Continued Table 2.3.1

Jabatan <i>Occupation</i>	2020		Jumlah <i>Total</i>
	Laki-laki <i>Male</i>	Perempuan <i>Female</i>	
(1)	(5)	(6)	(7)
Fungsional Tertentu <i>Specific Functional</i>	1 020	1 746	2 766
Fungsional Umum <i>Staf General Functional</i>	1 121	1 055	2 176
Struktural/Structural			
Eselon V/5th Echelon	-	-	-
Eselon IV/4th Echelon	280	236	516
Eselon III/3rd Echelon	134	62	196
Eselon II/2nd Echelon	36	3	39
Eselon I/1st Echelon	-	-	-
Jumlah/Total	2 591	3 102	5 693

Catatan/Note: ...

Sumber/Source: Badan Kepegawaian Daerah Kabupaten Donggala/ Local Employment Agency of Donggala Regency

Tabel
Table 2.3.2

Jumlah Pegawai Negeri Sipil Menurut Tingkat Pendidikan dan Jenis Kelamin di Kabupaten Donggala, 2019 dan 2020

Number of Civil Servants by Educational Level and Sex in Donggala Regency, 2019 and 2020

Tingkat Pendidikan <i>Educational Level</i>	2019		Jumlah <i>Total</i>
	Laki-laki <i>Male</i>	Perempuan <i>Female</i>	
(1)	(2)	(3)	(4)
Sampai dengan SD <i>Up to Primary School</i>	14	-	16
SMP/Sederajat <i>General Vocational Junior High School</i>	59	8	67
SMA/Sederajat <i>General/Vocational Senior High School</i>	961	671	1 632
Diploma I, II/Akta I, II <i>Diploma I, II/Akta I, II</i>	184	384	568
Diploma III/Akta III/Sarjana Muda <i>Diploma III/Akta III/Bachelor</i>	87	340	427
Tingkat Sarjana/Doktor/Ph.D <i>University Graduates</i>	1 411	1 788	3 199
Jumlah/Total	2 716	3 191	5 907

Lanjutan Tabel/Continued Table 2.3.2

Tingkat Pendidikan <i>Educational Level</i>	2020		
	Laki-laki <i>Male</i>	Perempuan <i>Female</i>	Jumlah <i>Total</i>
(1)	(2)	(3)	(4)
Sampai dengan SD <i>Up to Primary School</i>	11	-	11
SMP/Sederajat <i>General Vocational Junior High School</i>	54	7	61
SMA/Sederajat <i>General/Vocational Senior High School</i>	865	606	1 471
Diploma I, II/Akta I, II <i>Diploma I, II/Akta I, II</i>	162	313	475
Diploma III/Akta III/Sarjana Muda <i>Diploma III/Akta III/Bachelor</i>	80	332	412
Tingkat Sarjana/Doktor/Ph.D <i>University Graduates</i>	1 419	1 844	3 263
Jumlah/Total	2 591	3 102	5 693

Catatan/Note: ...

Sumber/Source: Badan Kepegawaian Daerah Kabupaten Donggala/ Local Employment Agency of Donggala Regency

Tabel
Table 2.3.3

**Jumlah Pegawai Negeri Sipil Menurut Tingkat
Kepangkatan dan Jenis Kelamin di Kabupaten Donggala,
Desember 2019 dan Desember 2020**
*Number of Civil Servants by Hierarchy and Sex in Donggala
Regency, December 2019 and December 2020*

Pangkat/Golongan/Ruang Hierarchy	2019		Jumlah Total
	Laki-laki Male	Perempuan Female	
(1)	(2)	(3)	(4)
1. I/A (Juru Muda)	4	-	4
2. I/B (Juru Muda Tingkat I)	5	1	6
3. I/C (Juru)	42	4	46
4. I/D (Juru Tingkat I)	9	1	10
Golongan I/Range I	60	6	66
5. II/A (Pengatur Muda)	250	119	369
6. II/B (Pengatur Muda Tingkat I)	231	205	436
7. II/C (Pengatur)	219	293	512
8. II/D (Pengatur Tingkat I)	113	140	253
Golongan II/Range II	813	757	1 570
9. III/A (Penata Muda)	398	698	1 096
10. III/B (Penata Muda Tingkat I)	271	484	755
11. III/C (Penata)	275	379	654
12. III/D (Penata Tingkat I)	323	385	708
Golongan III/Range III	1 267	1 946	3 213
13. IV/A (Pembina)	325	313	638
14. IV/B (Pembina Tingkat I)	223	165	388
15. IV/C (Pembina Utama Muda)	27	4	31
16. IV/D (Pembina Utama Madya)	1	-	1
17. IV/E (Pembina Utama)	-	-	-
Golongan IV/Range IV	576	482	1 058
Jumlah/Total	2 716	3 191	5 907

Lanjutan Tabel/*Continued Table 2.3.3*

Pangkat/Golongan/Ruang <i>Hierarchy</i>	2020		Jumlah <i>Total</i>
	Laki-laki <i>Male</i>	Perempuan <i>Female</i>	
(1)	(5)	(6)	(7)
1. I/A (Juru Muda)	-	-	-
2. I/B (Juru Muda Tingkat I)	7	1	8
3. I/C (Juru)	29	3	32
4. I/D (Juru Tingkat I)	15	1	16
Golongan I/Range I	51	5	56
5. II/A (Pengatur Muda)	128	72	200
6. II/B (Pengatur Muda Tingkat I)	311	219	530
7. II/C (Pengatur)	187	264	451
8. II/D (Pengatur Tingkat I)	135	140	275
Golongan II/Range II	761	695	1 356
9. III/A (Penata Muda)	368	620	988
10. III/B (Penata Muda Tingkat I)	281	516	797
11. III/C (Penata)	283	413	696
12. III/D (Penata Tingkat I)	286	378	664
Golongan III/Range III	1 218	1 927	2 145
13. IV/A (Pembina)	307	278	585
14. IV/B (Pembina Tingkat I)	231	193	424
15. IV/C (Pembina Utama Muda)	23	4	27
16. IV/D (Pembina Utama Madya)	-	-	-
17. IV/E (Pembina Utama)	-	-	-
Golongan IV/Range IV	561	475	1 036
Jumlah/Total	2 591	3 103	5 694

Sumber/*Source*: Badan Kepegawaian Daerah Kabupaten Donggala/ Local Employment Agency of Donggala Regency

2.4 KEUANGAN PEMERINTAH GOVERNMENT FINANCE

Tabel 2.4.1 Realisasi Pendapatan Pemerintah Kabupaten Donggala Menurut Jenis Pendapatan, 2017-2020
Actual Revenues of Government of Donggala Regency by Source of Revenues, 2017-2020

Jenis Pendapatan/Kind of Revenues	2017	2018
(1)	(2)	(3)
1. Pendapatan Asli Daerah (PAD)/Regional Revenue	66 313 850 430	47 634 785 642
1.1 Pajak Daerah/Regional Tax	25 493 950 500	28 338 703 046
1.2 Retribusi Daerah/Regional Retribution	3 527 874 316	2 019 742 200
1.3 Hasil Perusahaan Milik Daerah dan Pengelolaan Kekayaan Daerah yang Dipisahkan/Regional-Owned Company Revenue and Separated Management of Regional Wealth	2 845 996 337	2 305 234 581
1.4 Lain-lain PAD yang Sah/Other Regional Revenue	34 446 029 277	14 971 105 815
2. Dana Perimbangan/Balance Funds	892 128 568 000	899 815 215 433
2.1 Bagi Hasil Pajak/Tax Sharing Revenue	36 621 511 000	31 433 848 326*
2.2 Bagi Hasil Bukan Pajak/Sumber Daya Alam/Non-Tax Sharing Revenue/Natural Resources		-
2.3 Dana Alokasi Umum/General Allocation Fund	665 388 901 000	659 731 826 000
2.4 Dana Alokasi Khusus/Special Allocation Fund	190 118 156 000	208 649 541 107
3. Lain-lain Pendapatan yang Sah/Other Revenue	164 026 084 710	151 440 955 840
3.1 Pendapatan Hibah/Grant	5 923 281 380	294 000 000
3.2 Dana Darurat/Emergency Fund	-	-
3.3 Dana Bagi Hasil Pajak dari Provinsi dan Pemerintah Daerah Lainnya/Tax Sharing Revenue from Provincial and Other Regional Governments	26 140 820 330	27 686 148 840
3.4 Dana Penyesuaian dan Otonomi Daerah/Regional Adjustment and Autonomy Fund	131 961 983 000	123 460 807 000
3.5 Bantuan Keuangan dari Provinsi atau Pemerintah Daerah Lainnya/Financial Assistance from Provincial or Other Regional Governments	-	-
3.6 Lainnya/Others	-	-
Jumlah/Total	1 122 468 503 140	1 098 890 956 915

Lanjutan Tabel/Continued Table 2.4.1

Jenis Pendapatan/Kind of Revenues	2019	2020
(1)	(4)	(5)
1. Pendapatan Asli Daerah (PAD)/Regional Revenue	50 241 875 489,12	102 886 160 577,72
1.1 Pajak Daerah/Regional Tax	35 797 512 803,55	30 924 210 582,99
1.2 Retribusi Daerah/Regional Retribution	1 581 255 896	1 722 653 885,00
1.3 Hasil Perusahaan Milik Daerah dan Pengelolaan Kekayaan Daerah yang Dipisahkan/Regional-Owned Company Revenue and Separated Management of Regional Wealth	2 288 690 163	2 137 140 009,00
1.4 Lain-lain PAD yang Sah/Other Regional Revenue	10 574 416 626,57	68 102 156 100,73
2. Dana Perimbangan/Balance Funds	1 061 227 137 100	908 223 801 937,00
2.1 Bagi Hasil Pajak/Tax Sharing Revenue	26 064 255 182*	5 520 046 380,00
2.2 Bagi Hasil Bukan Pajak/Sumber Daya Alam/Non-Tax Sharing Revenue/Natural Resources	-	6 762 594 400,00
2.3 Dana Alokasi Umum/General Allocation Fund	693 934 355 000	624 939 920 000,00
2.4 Dana Alokasi Khusus/Special Allocation Fund	341 228 526 918	271 001 241 157,00
3. Lain-lain Pendapatan yang Sah/Other Revenue	687 439 391 002	219 794 404 788,00
3.1 Pendapatan Hibah/Grant	516 780 890 000	47 573 537 598,00
3.2 Dana Darurat/Emergency Fund	-	-
3.3 Dana Bagi Hasil Pajak dari Provinsi dan Pemerintah Daerah Lainnya/Tax Sharing Revenue from Provincial and Other Regional Governments	23 254 255 298	26 582 616 790,00
3.4 Dana Penyesuaian dan Otonomi Daerah/Regional Adjustment and Autonomy Fund	141 388 871 600	141 919 150 400,00
3.5 Bantuan Keuangan dari Provinsi atau Pemerintah Daerah Lainnya/Financial Assistance from Provincial or Other Regional Governments	-	3 719 100 000,00
3.6 Lainnya/Others	6 015 374 104	-
Jumlah/Total	1 798 908 403 591,12	1 230 904 367 302,72

Catatan/Note: Data tergabung dengan data bagi hasil bukan pajak/ Data merged with non tax revenue sharing data
 Sumber/Source: Dinas Pendapatan Kabupaten Donggala/ Revenue Service Office of Donggala Regency

Tabel
Table 2.4.2

**Realisasi Belanja Pemerintah Kabupaten Donggala
Menurut Jenis Belanja, 2017-2020
Actual Expenditures of Government of Donggala Regency
by Kind of Expenditures, 2017-2020**

Jenis Pendapatan Kind of Revenues	2017	2018
(1)	(2)	(3)
1. Belanja Tidak Langsung/Indirect Expenditures	649 780 621	710 383 646 176
1.1 Belanja Pegawai/Personnel Expenditures	425 634 441	472 117 621 230
1.2 Belanja Bunga/Interest Expenditures	-	-
1.3 Belanja Subsidi/Subsidies Expenditures	-	-
1.4 Belanja Hibah/Grant Expenditures	26 650 432	37 873 544 750
1.5 Belanja Bantuan Sosial/Social Aid Expenditures	560 152	37 873 544 750
1.6 Belanja Bagi Hasil/Sharing Fund Expenditure	622 607	2 849 715 800
1.7 Belanja Bantuan Keuangan/Financial Aids Expenditures	193 971 318	190 990 196 824
1.8 Belanja Tidak Terduga/Unpredicted Expenditures	2 341 671	6 552 567 572
2. Belanja Langsung/Direct Expenditures	502 279 647	382 212 489 597
2.1 Belanja Pegawai/Personnel Expenditures	72 079 471	44 257 590 247
2.2 Belanja Barang dan Jasa/Goods and Services Expenditures	263 535 876	193 994 624 739
2.3 Belanja Modal/Capital Expenditure	166 664 300	143 960 274 611
Jumlah/Total	1 152 060 268	1 092 596 135 773

Lanjutan Tabel/Continued Table 2.4.2

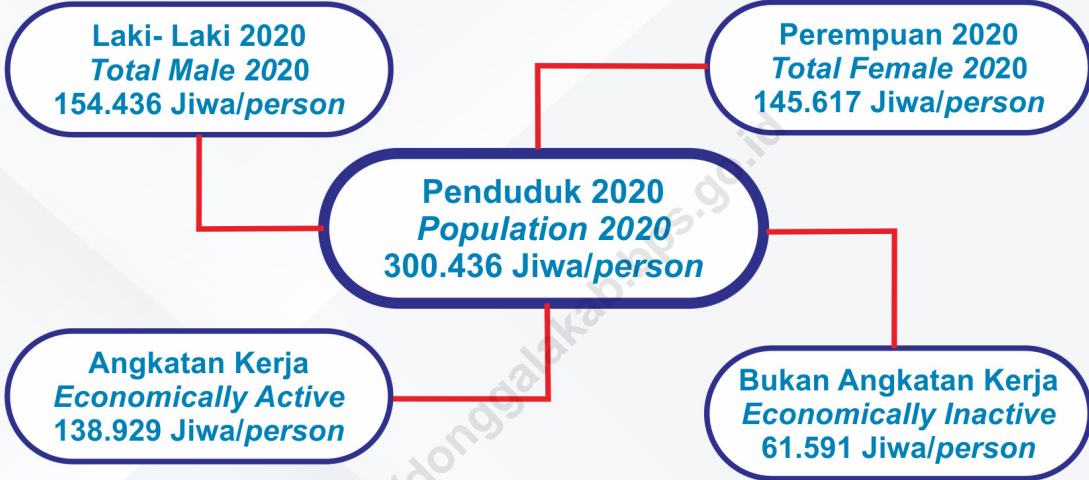
Jenis Pendapatan Kind of Revenues	2019	2020
(1)	(4)	(5)
1. Belanja Tidak Langsung/Indirect Expenditures	678 566 806 033	1 197 814 531 892,00
1.1 Belanja Pegawai/Personnel Expenditures	453 659 602 730	473 391 721 292,00
1.2 Belanja Bunga/Interest Expenditures	-	-
1.3 Belanja Subsidi/Subsidies Expenditures	-	-
1.4 Belanja Hibah/Grant Expenditures	4 995 000 000	1 250 000 000,00
1.5 Belanja Bantuan Sosial/Social Aid Expenditures	6 155 500 000	485 444 550 000,00
1.6 Belanja Bagi Hasil/Sharing Fund Expenditure	3 495 817 005	2 723 008 656,00
1.7 Belanja Bantuan Keuangan/Financial Aids Expenditures	210 260 886 298	209 232 223 364,00
1.8 Belanja Tidak Terduga/Unpredicted Expenditures		25 773 028 580,00
2. Belanja Langsung/Direct Expenditures	439 969 693 695	527 531 092 497,00
2.1 Belanja Pegawai/Personnel Expenditures	44 790 426 096	67 276 977 494,00
2.2 Belanja Barang dan Jasa/Goods and Services Expenditures	207 848 594 364	246 806 523 949,00
2.3 Belanja Modal/Capital Expenditure	187 230 673 235	213 447 591 054,00
Jumlah/Total	1 118 436 499 728	1 725 345 624 389,00

Catatan/Note: Data tergabung dengan data bagi hasil bukan pajak/ Data merged with non tax revenue sharing data
 Sumber/Source: Dinas Pendapatan Kabupaten Donggala/ Revenue Service Office of Donggala Regency

3

PENDUDUK DAN KETENAGAKERJAAN

POPULATION AND EMPLOYMENT



PENJELASAN TEKNIS

TECHNICAL NOTES

1. Sumber utama data kependudukan adalah sensus penduduk yang dilaksanakan setiap sepuluh tahun sekali. Sensus penduduk telah dilaksanakan sebanyak 6 kali sejak Indonesia merdeka, yaitu tahun 1961, 1971, 1980, 1990, 2000, dan 2010. Di dalam sensus penduduk, pencacahan dilakukan terhadap seluruh penduduk yang berdomisili di wilayah teritorial Indonesia termasuk WNA kecuali anggota korps diplomatik negara sahabat beserta keluarganya.
 2. Metode pengumpulan data dalam sensus dilakukan dengan wawancara antara petugas sensus dengan responden dan e-census. Pencatatan penduduk menggunakan konsep usual residence, yaitu konsep di mana penduduk biasa bertempat tinggal. Penduduk yang bertempat tinggal tetap dicacah di mana mereka biasa tinggal, sedangkan penduduk yang tidak bertempat tinggal tetap dicacah di tempat di mana mereka ditemukan petugas sensus pada malam 'Hari Sensus'. Termasuk penduduk yang tidak bertempat tinggal tetap adalah tuna wisma, awak kapal berbendera Indonesia, penghuni perahu/rumah apung, masyarakat terpencil/terasing, dan pengungsi. Bagi mereka
1. *The main source of demographic data is population census, which is conducted every ten years. Population Census has been conducted six times since Indonesia's independence: 1961, 1971, 1980, 1990, 2000, and 2010. The population census enumerates all residents who domicile in the entire territory of Indonesia including foreign citizens except the diplomatic corps members and their families.*
 2. *The method of data collection in a population census involves interviewing respondents and conducting e-census. Enumeration of the population uses the concept of "usual residence", which is the concept of "places where people usually live". De jure was applied to the permanent residents, while de facto was applied to non-permanent residents. The permanent residents were enumerated in place where they normally live, the non-permanent residents were enumerated where they were found by the enumerators, on the night of 'Census Date'. The non permanent residents include homeless people, ship crew, boat people, remote area community, and internally displaced persons. Those who*

yang mempunyai tempat tinggal tetap dan sedang bepergian lebih dari enam bulan, tidak dicacah di tempat tinggalnya, tetapi dicacah di tempat tujuannya. Untuk tahun yang tidak dilaksanakan sensus, data kependudukan diperoleh dari hasil proyeksi penduduk. Proyeksi penduduk yaitu suatu perhitungan yang didasarkan dari komponen perubahan penduduk, yaitu kelahiran, kematian, dan migrasi. Proyeksi penduduk Indonesia 2010–2035 menggunakan data dasar penduduk hasil SP2010.

3. **Penduduk Indonesia** adalah semua orang yang berdomisili di wilayah teritorial Indonesia selama 6 bulan atau lebih dan atau mereka yang berdomisili kurang dari 6 bulan tetapi bertujuan menetap.
4. **Laju pertumbuhan penduduk** adalah angka yang menunjukkan persentase pertambahan penduduk dalam jangka waktu tertentu.
5. **Kepadatan penduduk** adalah rasio banyaknya penduduk per kilometer persegi.
6. **Rasio jenis kelamin** adalah perbandingan antara penduduk laki-laki dan perempuan pada suatu wilayah dan waktu tertentu.

had permanent residence and had been travelling away from their home for six months or more were not enumerated in their permanent place, but in the place where they were during the census. For the periods where the population census is not conducted, population projection is done to estimate population during those years. The population projection is an estimate based on the demographic components, such as birth, death, and migration. Indonesia's 2010–2035 population projection used the 2010 Population Census as the base population.

3. **The population of Indonesia** are all residents of the entire territory of Indonesia who have stayed for six months or longer, and those who intended to stay more than six months even though their length of stay is less than six months.
4. **The growth rate of population** is the number that show percentage of population growth within a specified period.
5. **Population density** is ratio of population per square kilometer.
6. **Sex ratio** is the ratio of males population to females population in a given area and time, usually expressed as the number of

Biasanya dinyatakan dengan banyaknya penduduk laki-laki untuk 100 penduduk perempuan.

males for every 100 females.

7. Distribusi penduduk adalah pola persebaran penduduk di suatu wilayah, baik berdasarkan batas-batas geografis maupun berdasarkan batas administrasi pemerintahan.

7. Population distribution is the pattern of population distribution in an area, either by geographic boundaries or by government administrative boundaries.

8. Komposisi penduduk adalah pola persebaran penduduk menurut karakteristiknya, contoh: penduduk menurut kelompok umur, penduduk menurut jenis kelamin.

8. Population composition is the pattern of population distribution by its characteristics, example: population by age group, population by sex.

9. Rumah tangga adalah seseorang atau sekelompok orang yang mendiami sebagian atau seluruh bangunan fisik/sensus, biasanya tinggal bersama dan pengelolaan makan dari satu dapur. Makan dari satu dapur adalah jika pengurusan kebutuhan sehari-harinya dikelola bersama menjadi satu.

9. Household is an individual or group of people living in a physical/census building unit or part of it and usually commit on a common provision for food and other essentials of living. Common provision for food means one organising daily needs for all of household members.

10. Anggota rumah tangga adalah semua orang yang biasanya bertempat tinggal di suatu rumah tangga, baik yang berada di rumah pada waktu pencacahan maupun yang sementara tidak ada.

10. Household member are those who usually lives in a household regardless of their location at the time of enumeration.

11. Rata-rata anggota rumah tangga adalah angka yang menunjukkan rata-rata jumlah anggota rumah tangga per rumah tangga.

11. Average household size is the average number of household members per household.

- 12. Penduduk usia kerja** adalah penduduk yang berumur 15 tahun ke atas.
- 13. Angkatan kerja** adalah penduduk usia kerja (15 tahun ke atas) yang bekerja, punya pekerjaan namun sementara tidak bekerja, dan pengangguran.
- 14. Bekerja** adalah kegiatan ekonomi yang dilakukan oleh seseorang dengan maksud memperoleh atau membantu memperoleh pendapatan atau keuntungan dan lamanya bekerja paling sedikit 1 jam secara terus menerus dalam seminggu yang lalu (termasuk pekerja keluarga tanpa upah yang membantu dalam kegiatan ekonomi).
- 15. Jumlah jam kerja seluruhnya** adalah jumlah jam kerja yang digunakan untuk bekerja (tidak termasuk jam kerja istirahat resmi dan jam kerja yang digunakan untuk hal-hal di luar pekerjaan).
- 16. Lapangan usaha** adalah bidang kegiatan dari pekerjaan/tempat bekerja di mana seseorang bekerja. Klasifikasi lapangan usaha mengikuti Klasifikasi Baku Lapangan Usaha Indonesia (KBLI) dalam 1 digit.
- 17. Status pekerjaan** adalah kedudukan seseorang dalam unit usaha/kegiatan dalam melakukan pekerjaan.
- 12. Working age population** is persons of 15 years and over.
- 13. Labor force or economically active** are persons of 15 years and over, who in the previous week were working, temporarily absent from work but having jobs, and unemployment.
- 14. Working** is economic activity conducted by a person and intended to earn income by doing work or helping to do work at least one hour continuously during the reference week (including unpaid family worker for any economic activity).
- 15. Total working hours** is the total hours spent by an employee to perform all jobs (excluding the time used for other activities which are not classified as work).
- 16. Industry** is field of a person's activity or establishment. The classification of industries follows the Indonesia Standard Industrial Classification (KBLI) in one digit.
- 17. Employment** status is the status of a person at his place of work or establishment where he was employed.

18. Berusaha sendiri tanpa dibantu orang lain adalah bekerja atau berusaha dengan menanggung risiko, yaitu dengan tidak kembalinya ongkos produksi yang telah dikeluarkan dalam rangka usahanya. Serta tanpa menggunakan pekerja dibayar maupun pekerja tak dibayar, termasuk untuk pekerjaan dengan teknologi atau keahlian khusus.

18. Own-account worker is a person who works at his own risk without assisted by paid per mount worker or unpaid worker include technical job or skill job.

19. Berusaha dibantu buruh tidak tetap/buruh tidak dibayar adalah bekerja atas risiko sendiri menggunakan buruh/pekerja tak dibayar dan atau buruh/pekerja tidak tetap.

19. Employer assisted by temporary workers/unpaid worker is a person who works at his own risk and assisted by temporary worker/unpaid worker.

20. Berusaha buruh dibantu tetap/buruh adalah dibayar berusaha atas risiko sendiri dan mempekerjakan paling sedikit satu orang buruh/pekerja tetap yang dibayar.

20. Employer assisted by permanent workers/paid workers is a person who does his business at her/his own risk at least one assisted by paid permanent worker.

21. Buruh/karyawan/pegawai adalah seseorang yang bekerja pada orang lain atau instansi/ kantor/ perusahaan secara tetap dengan menerima upah/ gaji baik berupa uang maupun barang. Buruh yang tidak memiliki majikan tetap, tidak digolongkan sebagai buruh/karyawan, tetapi sebagai pekerja bebas. Seseorang dianggap memiliki majikan tetap jika memiliki 1 majikan (orang/ rumah tangga) yang sama dalam sebulan terakhir, khusus pada

21. Employee is a person who work permanently for other people or institution/office/ company and gains some money/cash or goods as wage/salary. Labor who have no permanent employer is not categorized as a laborer/worker/ employee but casual worker. A laborers in general is considered to have a permanent employer if he has the same employer during the past month, particularly for building construction sector is 3 months. If the employer is an institution, more than

sektor bangunan batasannya tiga bulan. Apabila majikannya instansi/ lembaga, boleh lebih dari satu.

1 (one) employer is allowed.

22. Pekerja bebas adalah seseorang yang bekerja pada orang lain/ majikan/institusi yang tidak tetap (lebih dari 1 majikan dalam sebulan terakhir) di usaha pertanian baik usaha rumah tangga maupun bukan rumah tangga, ataupun di nonpertanian atas dasar balas jasa dengan menerima upah/imbalan baik berupa uang atau barang, dan dengan sistem pembayaran harian maupun borongan.

22. Casual employee is a person who does not work permanently for other people/employer/ institution (more than 1 employer during the last 1 month) in agricultural sector, either home industry or not home industry, or in non-agricultural sector based on remuneration paid with money or goods, and based on daily or contact payment system.

23. Pekerja tak dibayar adalah seseorang yang bekerja membantu usaha untuk memperoleh penghasilan/keuntungan tanpa mendapat upah/gaji baik berupa uang atau barang.

23. Unpaid worker is a person who intended to work without pay either with money or good, in an establishment run by other members of the family, relative or neighbour.

3.1 PENDUDUK POPULATION

Tabel 3.1.1 Penduduk, Laju Pertumbuhan Penduduk per Tahun, Distribusi Persentase Penduduk, Kepadatan Penduduk, Rasio Jenis Kelamin Penduduk Menurut Kecamatan di Kabupaten Donggala, 2020
Population, Annual Population Growth Rate, Percentage Distribution of Population, Population Density, and Population Sex Ratio by Subdistrict in Donggala Regency, 2020

Kecamatan Subdistrict	Penduduk (ribu) Population (thousand)	Laju Pertumbuhan Penduduk per Tahun 2019–2020 Annual Population Growth Rate (%) 2019–2020
(1)	(2)	(3)
Rio Pakava	21 331	NA
Pinembani	6 313	NA
Banawa	36 076	NA
Banawa Selatan	25 426	NA
Banawa Tengah	11 327	NA
Labuan	14 861	NA
Tanantovea	15 860	NA
Sindue	21 024	NA
Sindue Tombusabora	12 281	NA
Sindue Tobata	9 920	NA
Sirenja	21 812	NA
Balaesang	25 058	NA
Balaesang Tanjung	12 540	NA
Dampelas	32 032	NA
Sojol	25 340	NA
Sojol Utara	9 235	NA
Donggala	300 436	NA
Hasil Registrasi/Registration Result	NA	NA
Hasil Proyeksi ¹ /Projection Result ¹	NA	NA

Lanjutan Tabel/Continued Table 3.1.1

Kecamatan Subdistrict	Persentase Penduduk Percentage of Total Population	Kepadatan Penduduk per km ² Population Density per sq.km
(1)	(7)	(8)
Rio Pakava	7.10	24.46
Pinembani	2.10	15.68
Banawa	12.01	364.26
Banawa Selatan	8.46	59.04
Banawa Tengah	3.77	151.76
Labuan	4.95	117.94
Tanantovea	5.28	52.41
Sindue	7.00	118.65
Sindue Tombusabora	4.09	58.05
Sindue Tobata	3.30	46.81
Sirenja	7.26	76.02
Balaesang	8.34	79.74
Balaesang Tanjung	4.17	66.40
Dampelas	10.66	43.71
Sojol	8.43	35.92
Sojol Utara	3.07	66.41
Donggala	100.00	56.95
Hasil Registrasi/Registration Result	NA	NA
Hasil Proyeksi ¹ /Projection Result ¹	NA	NA

Lanjutan Tabel/*Continued Table* 3.1.1

Kecamatan <i>Subdistrict</i>	Rasio Jenis Kelamin <i>Population Sex Ratio</i>
(1)	(11)
Rio Pakava	110
Pinembani	113
Banawa	106
Banawa Selatan	109
Banawa Tengah	109
Labuan	104
Tanantovea	104
Sindue	105
Sindue Tombusabora	107
Sindue Tobata	106
Sirenja	103
Balaesang	105
Balaesang Tanjung	106
Dampelas	106
Sojol	107
Sojol Utara	107
Donggala	106
Hasil Registrasi/ <i>Registration Result</i>	NA
Hasil Proyeksi ¹ / <i>Projection Result</i> ¹	NA

Catatan/*Note*: ¹Data dari Hasil Proyeksi Penduduk Indonesia 2015–2045 (Pertengahan tahun/Juni)/*Data from the result of Indonesia Population Projection 2015–2045 (mid year/June)*

Sumber/*Source*: BPS Kabupaten Donggala /*BPS-Statistic of Donggala Regency*

3.2 KETENAGAKERJAAN EMPLOYMENT

Tabel 3.2.1 Jumlah Penduduk Berumur 15 Tahun Keatas Menurut Jenis Kegiatan Selama Seminggu yang Lalu dan Jenis Kelamin di Kabupaten Donggala, 2020
Population Aged 15 Years and Over by Type of Activity During The Previous Week and Sex in Donggala Regency, 2020

Kegiatan Utama <i>Main Activity</i>	Jenis Kelamin/Sex		Jumlah <i>Total</i>
	Laki-Laki <i>Male</i>	Perempuan <i>Female</i>	
(1)	(2)	(3)	(4)
I. Angkatan Kerja/Economically Active			
1. Bekerja/ <i>Working</i>	91483	43857	135340
2. Pengangguran Terbuka/ <i>Unemployment</i>	2549	1040	3589
II. Bukan Angkatan Kerja/ Economically Inactive			
1. Sekolah/ <i>Attending School</i>	7336	9474	16810
2. Mengurus Rumah Tangga/ <i>Housekeeping</i>	1456	46197	47653
3. Lainnya/ <i>Others</i>	7948	5990	13938
Jumlah/Total	110772	106558	217330

Catatan/Note:

Sumber/Source: BPS, Survei Angkatan Kerja Nasional (Sakernas) Agustus/BPS-Statistics Indonesia, August National Labor Force Survey

Tabel 3.2.2
Table

Penduduk Berumur 15 Tahun ke Atas Menurut Pendidikan Tertinggi yang Ditamatkan dan Jenis Kegiatan Selama Seminggu yang Lalu di Kabupaten Donggala, 2020
Population 15 Years of Age and Over by Educational Attainment and Type of Activity During the Previous Week in Donggala Regency, 2020

Pendidikan Tertinggi yang Ditamatkan ¹ <i>Educational Attainment¹</i>	Angkatan Kerja/ <i>Economically Active</i>			Persentase Bekerja terhadap Angkatan Kerja <i>Percentage of Working to Economically Active</i>
	Bekerja <i>Working</i>	Pengangguran ² <i>Unemployment²</i>	Jumlah Angkatan Kerja <i>Total of Economically Active</i>	
(1)	(2)	(3)	(4)	(5)
0	64000	460	64460	99.29
1	24429	320	24749	98.71
2	34767	2479	37246	93.34
3	12144	330	12474	97.35
Jumlah/Total	135340	3589	138929	97.42

Lanjutan Tabel/*Continued Table 3.2.2*

Pendidikan Tertinggi yang Ditamatkan ¹ <i>Educational Attainment¹</i>	Bukan Angkatan Kerja <i>Not Economically Active</i>	Jumlah Total	Persentase Angkatan Kerja terhadap Penduduk Usia Kerja <i>Percentage of Economically Active to Working Age Population</i>
(1)	(6)	(7)	(8)
0	36 460	102 841	62.68
1	11 369	47 176	52.46
2	12 339	53 031	70.23
3	1 423	14 282	87.34
Jumlah/Total	61 591	217 330	63.92

- Catatan/Note: ¹ 0. ≤ Sekolah Dasar (SD)/≤ *Primary School*
 1. Sekolah Menengah Pertama/*Junior High School*
 2. Sekolah Menengah Atas/*Senior High School*
 3. Perguruan Tinggi/*Collage*
- ² 1. Mencari pekerjaan/*Looking for work*
 2. Mempersiapkan usaha/*Establishing a new business/firm*
 3. Merasa tidak mungkin mendapat pekerjaan/*Hopeless of job*
 4. Sudah punya pekerjaan tetapi belum mulai bekerja/*Have a job in future start*

Sumber/Source: BPS, Survei Angkatan Kerja Nasional (Sakernas) Agustus/BPS-Statistics Indonesia, August National Labor Force Survey

Tabel 3.2.3
Table

Penduduk Berumur 15 Tahun Ke Atas yang Bekerja Selama Seminggu yang Lalu Menurut Status Pekerjaan Utama dan Jenis Kelamin di Kabupaten Donggala, 2020
Population 15 Years of Age and Over who Worked During The Previous Week by Main Employment Status and Sex in Donggala Regency, 2020

Status Pekerjaan Utama <i>Main Employment Status</i>	Laki-Laki <i>Male</i>	Perempuan <i>Female</i>	Jumlah <i>Total</i>
(1)	(2)	(3)	(4)
Berusaha sendiri <i>Own account worker</i>	20 814	12 682	33 496
Berusaha dibantu buruh tidak tetap/buruh tidak dibayar <i>Employer assisted by temporary worker/unpaid worker</i>	18 558	7 114	25 672
Berusaha dibantu buruh tetap/buruh dibayar <i>Employer assisted by permanent worker/paid worker</i>	3 306	551	3 857
Buruh/Karyawan/Pegawai/ <i>Employee</i>	26 723	11 529	38 252
Pekerja bebas <i>Casual worker</i>	5 850	2 105	7 955
Pekerja keluarga/tak dibayar <i>Family worker/unpaid worker</i>	6 524	236	6 760
Jumlah/Total	9 708	9 640	19 348


Catatan/Note: ...

Sumber/Source: BPS, Survei Angkatan Kerja Nasional (Sakernas) Agustus/BPS-Statistics Indonesia, August National Labor Force Survey

4


SOSIAL DAN KESEJAHTERAAN RAKYAT

Social And Welfare



2020

**Rumah Sakit/Hospital 2
Puskesmas/PHS 18**



SD/MI/ES
APM/NER 93,38



SMP/MTs/JHS
APM/NER 77,51



SMA/SMK/SHS
APM/NER 60,45



2020

Jumlah SD/ES 355
Jumlah SMP/JHS 95
Jumlah SMA/SHS 19
Jumlah SMK/VSHS 13

PENJELASAN TEKNIS**TECHNICAL NOTES**

1. **Tidak/belum sekolah** adalah mereka yang tidak pernah atau belum pernah terdaftar dan tidak pernah atau belum pernah aktif mengikuti pendidikan di suatu jenjang pendidikan formal. Termasuk juga yang tamat/belum tamat taman kanak-kanak tetapi tidak melanjutkan ke sekolah dasar.
 2. **Masih bersekolah** adalah mereka yang terdaftar dan aktif mengikuti pendidikan formal dan nonformal (Paket A, B, atau C), baik pendidikan dasar, menengah maupun pendidikan tinggi. Bagi mahasiswa yang sedang cuti dianggap masih bersekolah.
 3. **Tidak bersekolah lagi** adalah mereka yang pernah terdaftar dan aktif mengikuti pendidikan di suatu jenjang pendidikan formal dan nonformal (Paket A, B, atau C), tetapi pada saat pencacahan tidak lagi terdaftar dan tidak aktif mengikuti pendidikan.
 4. **Tamat sekolah** adalah menyelesaikan pelajaran yang ditandai dengan lulus ujian akhir pada kelas atau tingkat terakhir suatu jenjang pendidikan di sekolah negeri maupun swasta dengan mendapatkan tanda tamat belajar/ijazah. Seseorang yang belum mengikuti pelajaran
1. **Not/never attending school** is someone who has never attended or never been registered in a formal education, such as primary, secondary, and tertiary education. Those who just completed kindergarten are considered as never attended school.
 2. **Attending school** is someone who is currently attending primary, secondary, or tertiary education, including package A, package B, or package C. College student who postpones his/her study is considered as attending school.
 3. **Not attending school anymore** is someone who had enrolled and participated in formal and non-formal education in the past including package A, package B, or package C, but currently does not attend school.
 4. **Completed particular level of education** is someone who has completed particular level of education in private or public school and accepting graduation certificate. Someone who has never attended the highest grade but passed the final exam is considered as completed particular level of education.

pada kelas tertinggi tetapi telah mengikuti ujian akhir dan lulus dianggap tamat sekolah.

- 5. Angka Partisipasi Murni (APM)** adalah Proporsi anak sekolah pada satu kelompok usia tertentu yang bersekolah pada jenjang yang sesuai dengan kelompok usianya.
- 5. *Net Enrollment Rate (NER)*** is the proportion of school children at a particular age group who attend school on a level appropriate to the age group.
- 6. Angka Partisipasi Kasar (APK)** adalah Proporsi anak sekolah pada suatu jenjang tertentu dalam kelompok usia yang sesuai dengan jenjang pendidikan tersebut.
- 6. *Gross Enrollment Rate*** is the proportion of school children at a certain level in the age group that corresponds to the education level.
- 7. Dapat membaca dan menulis** artinya dapat membaca dan menulis kata-kata/kalimat sederhana dengan suatu aksara tertentu.
- 7. *Able to read and write*** is the ability to read and write at least a simple sentence in any letter of alphabets.
- 8. Jalur Pendidikan di Indonesia** terdiri atas 1) pendidikan formal, 2) pendidikan nonformal, dan 3) pendidikan informal yang ketiganya dapat saling melengkapi dan memperkaya (Undang-Undang No. 20 Tahun 2003 tentang Sistem Pendidikan Nasional).
- 8. *The Education System in Indonesia*** consists of 1) formal education, 2) non-formal education, and 3) informal education that all three can be complementary and enriching (Law No. 20 Year 2003 about The National Education System).
- 9. Jenjang Pendidikan Formal** terdiri atas pendidikan dasar, pendidikan menengah, dan pendidikan tinggi. Jenis pendidikan yang diajarkan mencakup pendidikan umum, kejuruan, akademik, profesi, vokasi, keagamaan, dan khusus.
- 9. *The Formal Education Level*** consists of primary education, secondary education, and high education. The kind of education that taught consists of general education, vocational, academic, professional, religious, and specific education.

10. Pendidikan Dasar berbentuk Sekolah Dasar (SD) dan Madrasah Ibtidaiyah (MI) atau bentuk lain yang sederajat serta Sekolah Menengah Pertama (SMP) dan Madrasah Tsanawiyah (MTs), atau bentuk lain yang sederajat.

10. The Primary Education consists of Elementary School and Islamic Elementary School or other equivalent forms and Junior High School and MTs, or other equivalent forms.

11. Pendidikan Menengah berbentuk Sekolah Menengah Atas (SMA), Madrasah Aliyah (MA), Sekolah Menengah Kejuruan (SMK), dan Madrasah Aliyah Kejuruan (MAK), atau bentuk lain yang sederajat.

11. The Secondary Education consists of the senior high school, MA, Vocational School, and Vocational Madrasah Aliyah, or other equivalent forms.

12. Pendidikan Tinggi merupakan jenjang pendidikan setelah pendidikan menengah yang mencakup program pendidikan diploma, sarjana, magister, spesialis, dan doktor yang diselenggarakan oleh perguruan tinggi. Perguruan tinggi dapat berbentuk akademi, politeknik, sekolah tinggi, institut, atau universitas.

12. The High Education consists of the education level after the secondary education that consists of diplomas, bachelor, master, specialist, and doctoral degrees that are held by the college. The colleges can be academy, polytechnic, high school, institute, or university.

13. Rumah Sakit adalah tempat pemeriksaan dan perawatan kesehatan, biasanya berada di bawah pengawasan dokter/tenaga medis, yang melayani penderita yang sakit untuk berobat rawat jalan atau rawat inap.

13. Hospital is a place for health check, usually controlled/supervised by doctors/medical personnel to serve the ill patients to get outpatient or inpatient treatment services.

14. Rumah Sakit Bersalin adalah rumah sakit khusus persalinan, dilengkapi pelayanan spesialis pemeriksaan kehamilan, persalinan, rawat inap dan rawat jalan ibu dan anak yang berada di bawah pengawasan dokter spesialis kandungan.

15. Rumah Bersalin adalah sarana pelayanan kesehatan dengan izin sebagai rumah bersalin, dilengkapi pelayanan pemeriksaan kehamilan, persalinan serta pemeriksaan ibu dan anak yang berada di bawah pengawasan bidan senior.

16. Poliklinik adalah sarana kesehatan yang dipakai untuk pelayanan berobat jalan, biasanya berada di bawah pengawasan dokter/tenaga medis.

17. Puskesmas (Pusat Kesehatan Masyarakat) adalah unit pelaksana teknis dinas kesehatan kabupaten/ kota yang mempunyai fungsi utama sebagai penyelenggara pelayanan kesehatan tingkat pertama. Wilayah kerja puskesmas maksimal adalah satu kecamatan dan untuk dapat menjangkau wilayah kerjanya, puskesmas mempunyai jaringan pelayanan yang meliputi unit Puskesmas Pembantu (Pustu), unit Puskesmas Keliling (Puskel), dan unit bidan desa/komunitas (Peraturan Menteri Kesehatan RI

14. Maternity Hospital is a specialized hospital for childbirth, has specialist inspection service to pregnancy, childbirth, hospitalization and outpatient for mothers and children that is under the supervision of an obstetrician.

15. Maternity House is health care facility with a license as a maternity house, equipped with prenatal care, childbirth and examination of mothers and children which is under the supervision of a senior midwife.

16. Polyclinic is a health facility in which to get outpatient services, usually under the control of doctor/medical personnel.

17. Public Health Center is technical implementation unit of regency health department that have the primary function as a first-level health care providers. The working area standard of public health center is one district and to reach their working areas, public health centers have a service network covering subsidiary of public health center, mobile public health center units, and midwife units (Regulation of the Minister of Health of Indonesia Number 75 Year 2014 about Public Health Center).

No. 75 Tahun 2014 Tentang Pusat Kesehatan Masyarakat).

18. Apotek adalah suatu tempat tertentu yang digunakan untuk melakukan pekerjaan kefarmasian, dan penyaluran/penjualan obat atau bahan farmasi dan perbekalan kesehatan lainnya kepada masyarakat yang dikelola oleh tenaga apoteker (Peraturan Menteri Kesehatan RI No. 1332 Tahun 2002 Tentang Perubahan Atas Peraturan Menteri Kesehatan RI No. 922/MENKES/PER/X/1993 Tentang Ketentuan dan Tata Cara Pemberian Izin Apotek).

19. Imunisasi adalah memasukkan kuman atau racun penyakit tertentu yang sudah dilemahkan (vaksin) ke dalam tubuh dengan cara disuntik atau diminum (diteteskan dalam mulut) agar terjadi kekebalan tubuh terhadap penyakit tersebut.

20. BCG (Bacillus Calmette Guerin) merupakan vaksinasi untuk mencegah penyakit TBC, diberikan pada bayi baru lahir atau anak, dengan suntikan pada kulit pangkal lengan atas. Bekas suntikan kemudian akan membentuk tonjolan kecil jaringan parut pada kulit lengan atas. Suntikan BCG diberikan kepada anak sebanyak 1 kali.

18. Pharmacy is a specific place that is used for pharmaceutical jobs, and distribution/sale of drugs/ pharmaceuticals and other medical supplies to people that are administered by trained pharmacist (Regulation of the Minister of Health of Indonesia Number 1332 Year 2002 about the Changes of Regulation of the Minister of Health of Indonesia Number 922/MENKES/PER/X/1993 about Pro- vision and Procedures for Administration of Licensed Pharmacies).

19. Immunization is putting enervated microbe of a certain disease into human body by injection or drinking (dropping into mouth) to make the body immune to that disease.

20. BCG (Bacillus Calmette Guerin) is a vaccine to prevent TBC disease, given to newborns or children, by injection at the base of the skin of the upper arm. Injection site will form little bumps of scar tissue in the skin of the upper arm. BCG injections given to children 1 times.

21. DPT (Difteri, Pertusis, Tetanus) merupakan vaksin untuk mencegah penyakit Difteri, Pertusis, dan Tetanus yang diberikan pada bayi berumur 3 bulan ke atas, dengan suntikan pada paha, diulang 1 bulan dan 2 bulan kemudian, sehingga suntikan imunisasi DPT lengkap pada balita berjumlah 3 kali (kadang-kadang selang waktu antar suntikan bisa lebih dari 1 bulan).

22. Peristiwa tindak pidana yang dilaporkan ialah setiap peristiwa yang diterima kepolisian dari laporan masyarakat, atau peristiwa dimana pelakunya tertangkap tangan oleh kepolisian.

23. Jumlah tindak pidana menggambarkan jumlah kasus tindak pidana yang terjadi pada kurun waktu tertentu.

24. Resiko penduduk terjadi tindak pidana per 100.000 penduduk,

$$= \frac{365 \times 24 \times 60 \times 60}{\text{Jumlah tindak pidana tahun } t} \times (\text{detik})$$

RESIKO penduduk terjadi tindak pidana per 100.000 penduduk mengindikasikan peluang penduduk berisiko terkena tindak pidana. Biasanya dinyatakan dalam setiap 100.000 penduduk. kejahatan an dengan kejahatan yang lain.

21. DPT (Diphtheria, Pertussis, Tetanus) is a vaccine to prevent the diphtheria, pertussis, and tetanus disease, given to infants aged 3 months and above, with a shot in the thigh, repeated one month and two months later, so that the complete DPT immunization shots at toddler totaling 3 times (sometimes the time interval between injections can be more than 1 month).

22. Reported crime incidence includes all criminal cases reported and received by police office, and all crimes caught by police.

23. Crime total refers to the number of criminal cases occurring during a given period.

24. Crime rate

$$= \frac{\text{Number of criminal cases year } t}{\text{Total population year } t} \times 100.000$$

CRIME rate indicates the probability of population exposed to risk of crime, expressed in every 100,000 people.

25. Selang waktu terjadi tindak pidana tahun t

$$= \frac{365 \times 24 \times 60 \times 60}{\text{Jumlah tindak pidana tahun } t} \times (\text{detik})$$

Selang waktu terjadi tindak pidana tahun t mengindikasikan selang waktu terjadinya satu tindak kejahatan dengan kejahatan yang lain.

26. Persentase penyelesaian tindak pidana

$$= \frac{\text{Jumlah tindak pidana yang diselesaikan}}{\text{Jumlah peristiwa tindak pidana yang dilaporkan}} \times 100\%$$

Persentase penyelesaian peristiwa tindak pidana menyatakan persentase penyelesaian tindak pidana oleh polisi. Suatu tindak pidana dinyatakan sebagai kasus yang selesai di tingkat kepolisian, apabila:

- berkas perkaranya sudah siap untuk diserahkan atau telah diserahkan kepada kejaksaan;
- dalam hal delik aduan, pengaduannya dicabut dalam tenggang waktu yang telah ditentukan menurut undang-undang;
- telah diselesaikan oleh kepolisian berdasarkan azas plichmatigheid (kewajiban berdasarkan kewenangan hukum);
- kasus yang dimaksud tidak termasuk kompetensi kepolisian
- tersangka meninggal dunia;
- kasus kadaluwarsa.

25. Crime clock

$$= \frac{365 \times 24 \times 60 \times 60}{\text{Number of criminal cases year } t} \times (\text{second})$$

Crime clock indicates the time interval of occurrence between one crime to another crime.

26. Crime clearance rate

$$= \frac{\text{Number of cleared criminal cases}}{\text{Number of reported criminal cases}} \times 100\%$$

Crime clearance rate refers to percentage of crime clearance by police. A criminal case is categorized as a cleared case by police, if:

- All documents are ready to submit or already submitted to justice court;
- In the case of attense that warrants complaint, the complaint was withdraw within a given period state in the law;
- The case was cleared by police based on the principle of plichmatigheid (obligation on the basis of law outhority);
- The case was not the responsibility of police office;
- The suspect died;
- The case was out of date.

27. Untuk mengukur kemiskinan, BPS menggunakan konsep kemampuan memenuhi kebutuhan dasar (basic needs approach). Dengan demikian, kemiskinan dipandang sebagai ketidakmampuan dari sisi ekonomi untuk memenuhi kebutuhan dasar makanan dan bukan makanan yang diukur dari sisi pengeluaran. Metode yang digunakan adalah menghitung Garis Kemiskinan (GK), yang terdiri dari dua komponen yaitu Garis Kemiskinan Makanan (GKM) dan Garis Kemiskinan Non-Makanan (GKNM). Penghitungan GK dilakukan dilakukan secara terpisah untuk daerah perkotaan dan perdesaan.

28. Penduduk miskin adalah penduduk yang memiliki rata-rata pengeluaran per kapita per bulan di bawah Garis Kemiskinan.

29. Garis Kemiskinan Makanan (GKM) merupakan nilai pengeluaran kebutuhan minimum makanan yang disetarakan dengan 2.100 kkalori per kapita per hari. Garis Kemiskinan Non-Makanan (GKNM) adalah kebutuhan minimum untuk perumahan, sandang, pendidikan, kesehatan, dan kebutuhan dasar lainnya.

27. To measure poverty, BPS-Statistics Indonesia has used the concept of basic needs approach. Therefore, poverty is viewed as economic inability to fulfill food and non-food basic needs which are measured by consumption/expenditure. The method used is calculating poverty line, which consists of two components that are Food Poverty Line (FPL) and Non-Food Poverty Line (NFPL). The poverty line was calculated separately for urban and rural areas.

28. A person whose expenditure per capita per month is below the poverty line is considered to be **poor**.

29. The Food Poverty Line refers to the daily minimum requirement of 2,100 kcal per capita per day. The Non-Food Poverty Line refers to the minimum requirement for household necessities for clothing, education, health, and other basic individual needs.

4.1 PENDIDIKAN EDUCATION

Tabel
Table 4.1.1

Jumlah Sekolah, Guru, dan Murid Taman Kanak-Kanak (TK) di Bawah Kementerian Pendidikan dan Kebudayaan Menurut Kecamatan di Kabuten Donggala, 2019/2020 dan 2020/2021
Number of Schools, Teachers, and Pupils in Kindergarten Under The Ministry of Education and Culture by Subdistrict in Donggala Regency, 2019/2020 and 2020/2021

Kecamatan Subdistrict	Sekolah/Schools					
	Negeri/Public		Swasta/Private		Jumlah/Total	
	2019/2020	2020/2021	2019/2020	2020/2021	2019/2020	2020/2021
(1)	(2)	(3)	(4)	(5)	(6)	(7)
Rio Pakava	1	1	13	12	14	13
Pinembani	-	-	-	1	-	1
Banawa	1	1	17	18	18	19
Banawa Selatan	1	1	2	2	3	3
Banawa Tengah	-	-	5	4	5	4
Labuan	2	2	11	11	13	13
Tanantovea	1	1	23	23	24	24
Sindue	1	1	19	19	20	20
Sindue Tombusabora	2	2	7	6	9	8
Sindue Tobata	1	1	11	11	12	12
Sirenja	1	1	21	21	22	22
Balaesang	-	-	15	15	15	15
Balaesang Tanjung	-	-	12	12	12	12
Dampelas	1	1	20	20	21	21
Sojol	1	1	8	5	9	6
Sojol Utara	-	-	6	4	6	4
Donggala	13	13	191	184	204	197

Lanjutan Tabel/Continued Table 4.1.1

Kecamatan Subdistrict	Guru ¹ /Teachers ¹					
	Negeri/Public		Swasta/Private		Jumlah/Total	
	2019/2020	2020/2021	2019/2020	2020/2021	2019/2020	2020/2021
(1)	(8)	(9)	(10)	(11)	(12)	(13)
Rio Pakava	2	4	22	44	24	48
Pinembani	-	-	3	5	3	5
Banawa	3	8	-	89	3	97
Banawa Selatan	2	2	2	8	4	10
Banawa Tengah	-	-	2	17	2	17
Labuan	4	16	20	84	24	100
Tanantovea	2	6	27	130	29	136
Sindue	3	6	-	97	3	103
Sindue Tombusabora	3	8	5	29	8	37
Sindue Tobata	2	4	-	48	2	52
Sirenja	2	5	20	76	22	81
Balaesang	-	-	28	60	28	60
Balaesang Tanjung	-	-	20	39	20	39
Dampelas	3	4	23	68	26	72
Sojol	3	4	22	16	25	20
Sojol Utara	-	-	2	11	2	11
Donggala	29	67	196	821	225	888

Lanjutan Tabel/*Continued Table* 4.1.1

Kecamatan Subdistrict	Murid/Pupils					
	Negeri/Public		Swasta/Private		Jumlah/Total	
	2019/2020	2020/2021	2019/2020	2020/2021	2019/2020	2020/2021
(1)	(14)	(15)	(16)	(17)	(18)	(19)
Rio Pakava	54	37	490	461	544	498
Pinembani	-	-	111	63	111	63
Banawa	65	81	654	721	719	802
Banawa Selatan	52	51	52	92	104	143
Banawa Tengah	-	-	145	120	145	120
Labuan	111	113	434	421	545	534
Tanantovea	21	17	696	706	717	723
Sindue	37	44	748	751	785	795
Sindue Tombusabora	73	97	249	287	322	384
Sindue Tobata	81	65	407	392	488	457
Sirenja	23	27	468	719	491	746
Balaesang	-	-	350	556	350	556
Balaesang Tanjung	-	-	246	282	246	282
Dampelas	36	20	717	692	753	712
Sojol	27	30	154	205	181	235
Sojol Utara	-	-	80	188	80	188
Donggala	580	582	6 001	6 656	6 581	7 238

Catatan/Note: ¹ Jumlah guru termasuk kepala sekolah dan guru/*The total of teachers including headmaster and teacher*

Sumber/Source: Kementerian Pendidikan dan Kebudayaan, Data Semester Ganjil/*Ministry of Educations and Culture, Odd Semester Data*

Tabel
Table 4.1.2

**Jumlah Sekolah, Guru, dan Murid Raudatul Athfal (RA)
di Bawah Kementerian Agama Menurut Kecamatan di
Kabupaten Donggala, 2019/2020 dan 2020/2021**
*Number of Schools, Teachers, and Pupils in Raudatul Athfal
(RA) Under The Ministry of Religious Affairs by Subdistrict in
Donggala Regency, 2019/2020 and 2020/2021*

Kecamatan Subdistrict	Sekolah/Schools		Guru/Teachers		Murid/Pupils	
	2019/2020	2020/2021	2019/2020	2020/2021	2019/2020	2020/2021
(1)	(2)	(3)	(4)	(5)	(6)	(7)
Rio Pakava	1	1	2	2	8	8
Pinembani	-	-	-	-	-	-
Banawa	1	1	6	6	49	72
Banawa Selatan	6	6	23	25	260	267
Banawa Tengah	1	1	7	7	59	29
Labuan	-	-	-	-	-	-
Tanantovea	-	-	-	-	-	-
Sindue	-	-	-	-	-	-
Sindue Tombusabora	-	-	-	-	-	-
Sindue Tobata	-	-	-	-	-	-
Sirenja	-	-	-	-	-	-
Balaesang	-	-	-	-	-	-
Balaesang Tanjung	-	-	-	-	-	-
Dampelas	-	-	-	-	-	-
Sojol	1	1	3	3	32	40
Sojol Utara	1	1	5	5	30	30
Donggala	13	13	49	52	473	295

Catatan/Note: ...

Sumber/Source: Kementerian Agama, Data Semester Ganjil/Ministry of Religious Affairs, Odd Semester Data

Tabel
Table 4.1.3

**Jumlah Sekolah, Guru, dan Murid Sekolah Dasar (SD)
di Bawah Kementerian Pendidikan dan Kebudayaan
Menurut Kecamatan di Kabupaten Donggala, 2019/2020
dan 2020/2021**
*Number of Schools, Teachers, and Pupils in Primary Schools
Under The Ministry of Education and Culture by Subdistrict
in Donggala Regency, 2019/2020 and 2020/2021*

Kecamatan Subdistrict	Sekolah/Schools					
	Negeri/Public		Swasta/Private		Jumlah/Total	
	2019/2020	2020/2021	2019/2020	2020/2021	2019/2020	2020/2021
(1)	(2)	(3)	(4)	(5)	(6)	(7)
Rio Pakava	27	27	1	1	29	28
Pinembani	8	8	5	5	13	13
Banawa	26	26	3	4	29	30
Banawa Selatan	35	35	2	2	37	37
Banawa Tengah	13	13	-	0	13	13
Labuan	13	13	2	2	15	15
Tanantovea	14	14	5	5	19	19
Sindue	16	25	-	1	16	26
Sindue Tombusabora	25	16	1	0	26	13
Sindue Tobata	13	13	-	0	14	16
Sirenja	25	25	-	0	25	25
Balaesang	28	28	-	0	28	28
Balaesang Tanjung	20	20	-	0	20	20
Dampelas	34	34	-	0	34	34
Sojol	28	28	2	2	30	30
Sojol Utara	8	8	-	0	8	8
Donggala	333	333	21	22	354	355

Lanjutan Tabel/*Continued Table 4.1.3*

Kecamatan Subdistrict	Guru ¹ /Teachers ¹					
	Negeri/Public		Swasta/Private		Jumlah/Total	
	2019/2020	2020/2021	2019/2020	2020/2021	2019/2020	2020/2021
(1)	(8)	(9)	(10)	(11)	(12)	(13)
Rio Pakava	149	191	10	12	159	203
Pinembani	42	55	20	26	62	81
Banawa	239	280	16	23	255	303
Banawa Selatan	217	263	9	10	226	273
Banawa Tengah	106	118	-	-	106	118
Labuan	136	154	17	19	153	173
Tanantovea	145	165	40	46	185	211
Sindue	314	345	8	10	322	355
Sindue Tombusabora	121	144	-	-	121	144
Sindue Tobata	82	102	-	-	82	102
Sirenja	217	249	-	-	217	249
Balaesang	200	233	-	-	200	233
Balaesang Tanjung	131	171	-	-	131	171
Dampelas	249	286	-	-	249	286
Sojol	174	211	11	13	185	224
Sojol Utara	53	66	-	-	53	66
Donggala	2 575	3 033	131	159	2 706	3 192

Lanjutan Tabel/*Continued Table* 4.1.3

Kecamatan Subdistrict	Murid/Pupils					
	Negeri/Public		Swasta/Private		Jumlah/Total	
	2019/2020	2020/2021	2019/2020	2020/2021	2019/2020	2020/2021
(1)	(14)	(15)	(16)	(17)	(18)	(19)
Rio Pakava	2 245	2 816	280	306	2 525	3 122
Pinembani	789	719	470	672	1 259	1 391
Banawa	3 472	3 834	226	257	3 698	4 091
Banawa Selatan	2 774	3 163	-	100	2 774	3 263
Banawa Tengah	1 039	1 415	-	-	1 039	1 415
Labuan	990	1 189	60	104	1 050	1 293
Tanantovea	824	1 307	145	294	969	1 601
Sindue	1 597	2 379	43	43	1 640	2 422
Sindue Tombusabora	1 090	1 413	-	-	1 090	1 413
Sindue Tobata	1 195	1 295	-	-	1 195	1 295
Sirenja	1 711	2 684	-	-	1 711	2 684
Balaesang	2 871	3 097	-	-	2 871	3 097
Balaesang Tanjung	1 026	1 502	-	-	1 026	1 502
Dampelas	3 298	3 498	-	-	3 298	3 498
Sojol	2 676	2 896	-	143	2 676	3 039
Sojol Utara	370	890	-	-	370	890
Donggala	27 967	34 097	1 224	1 919	29 191	36 016

Catatan/Note: ¹ Jumlah guru termasuk kepala sekolah dan guru/*The total of teachers including headmaster and teacher*

Sumber/Source: Kementerian Pendidikan dan Kebudayaan, Data Semester Ganjil/*Ministry of Educations and Culture, Odd Semester Data*

Tabel
Table 4.1.4**Jumlah Sekolah, Guru, dan Murid Madrasah Ibtidaiyah (MI) di Bawah Kementerian Agama Menurut Kecamatan Menurut Kecamatan di Kabupaten Donggala, 2019/2020 dan 2020/2021****Number of Schools, Teachers, and Pupils in Madrasah Ibtidaiyah (MI) Under The Ministry of Religious Affairs by Subdistrict in Donggala Regency, 2019/2020 and 2020/2021**

Kecamatan Subdistrict	Sekolah/Schools					
	Negeri/Public		Swasta/Private		Jumlah/Total	
	2019/2020	2020/2021	2019/2020	2020/2021	2019/2020	2020/2021
(1)	(2)	(3)	(4)	(5)	(6)	(7)
Rio Pakava	-	-	1	1	1	1
Pinembani	-	-	-	-	-	-
Banawa	-	-	2	2	2	2
Banawa Selatan	-	-	4	4	4	4
Banawa Tengah	-	-	-	-	-	-
Labuan	1	1	-	1	1	2
Tanantovea	-	-	5	4	5	4
Sindue	-	-	-	-	-	-
Sindue Tombusabora	-	-	2	2	2	2
Sindue Tobata	-	-	-	-	-	-
Sirenja	-	-	-	-	-	-
Balaesang	-	-	-	-	-	-
Balaesang Tanjung	-	-	-	-	-	-
Dampelas	-	-	1	1	1	1
Sojol	-	-	2	2	2	2
Sojol Utara	-	-	1	1	1	1
Donggala	1	1	18	18	19	19

Lanjutan Tabel/*Continued Table* 4.1.4

Kecamatan Subdistrict	Guru/Teachers					
	Negeri/Public		Swasta/Private		Jumlah/Total	
	2019/2020	2020/2021	2019/2020	2020/2021	2019/2020	2020/2021
(1)	(8)	(9)	(10)	(11)	(12)	(13)
Rio Pakava	-	-	8	9	8	9
Pinembani	-	-	-	-	-	-
Banawa	-	-	10	15	10	15
Banawa Selatan	-	-	20	26	20	26
Banawa Tengah	-	-	-	-	-	-
Labuan	26	19	-	7	26	26
Tanantovea	-	-	36	32	36	32
Sindue	-	-	-	-	-	-
Sindue Tombusabora	-	-	19	11	19	11
Sindue Tobata	-	-	-	-	-	-
Sirenja	-	-	-	-	-	-
Balaesang	-	-	-	-	-	-
Balaesang Tanjung	-	-	-	-	-	-
Dampelas	-	-	8	9	8	9
Sojol	-	-	19	17	19	17
Sojol Utara	-	-	10	11	10	11
Donggala	26	19	130	137	156	156

Lanjutan Tabel/Continued Table 4.1.4

Kecamatan Subdistrict	Murid/Pupils					
	Negeri/Public		Swasta/Private		Jumlah/Total	
	2019/2020	2020/2021	2019/2020	2020/2021	2019/2020	2020/2021
(1)	(14)	(15)	(16)	(17)	(18)	(19)
Rio Pakava	-	-	35	26	35	26
Pinembani	-	-	-	-	-	-
Banawa	-	-	86	103	86	103
Banawa Selatan	-	-	202	189	202	189
Banawa Tengah	-	-	-	-	-	-
Labuan	301	316	-	97	301	413
Tanantovea	-	-	380	353	380	353
Sindue	-	-	-	-	-	-
Sindue Tombusabora	-	-	150	165	150	165
Sindue Tobata	-	-	-	-	-	-
Sirenja	-	-	-	-	-	-
Balaesang	-	-	-	-	-	-
Balaesang Tanjung	-	-	-	-	-	-
Dampelas	-	-	121	112	121	112
Sojol	-	-	275	250	275	250
Sojol Utara	-	-	191	187	191	187
Donggala	301	316	1 440	1 482	1 741	1 798

Catatan/Note:

Sumber/Source: Kementerian Agama, Data Semester Ganjil/Ministry of Religious Affairs, Odd Semester Data

Tabel
Table 4.1.5

Jumlah Sekolah, Guru, dan Murid Sekolah Menengah Pertama (SMP) di Bawah Kementerian Pendidikan dan Kebudayaan Menurut Kecamatan di Kabupaten Donggala, 2019/2020 dan 2020/2021
Number of Schools, Teachers, and Pupils in Lower Secondary Schools Under The Ministry of Education and Culture by Subdistrict in Donggala Regency, 2019/2020 and 2020/2021

Kecamatan Subdistrict	Sekolah/Schools					
	Negeri/Public		Swasta/Private		Jumlah/Total	
	2019/2020	2020/2021	2019/2020	2020/2021	2019/2020	2020/2021
(1)	(2)	(3)	(4)	(5)	(6)	(7)
Rio Pakava	7	7	-	0	7	7
Pinembani	2	2	1	1	3	3
Banawa	6	6	-	0	6	6
Banawa Selatan	10	10	3	2	13	12
Banawa Tengah	4	4	-	0	4	4
Labuan	4	4	-	0	4	4
Tanantovea	4	4	2	2	6	6
Sindue	5	5	1	1	6	6
Sindue Tombusabora	4	4	-	0	4	4
Sindue Tobata	4	4	-	0	4	4
Sirenja	4	5	-	0	4	5
Balaesang	5	5	-	0	5	5
Balaesang Tanjung	7	7	-	0	7	7
Dampelas	9	9	-	0	9	9
Sojol	10	10	-	0	10	10
Sojol Utara	3	3	-	0	3	3
Donggala	88	89	7	6	95	95

Lanjutan Tabel/Continued Table 4.1.5

Kecamatan Subdistrict	Guru ¹ /Teachers ¹					
	Negeri/Public		Swasta/Private		Jumlah/Total	
	2019/2020	2020/2021	2019/2020	2020/2021	2019/2020	2020/2021
(1)	(8)	(9)	(10)	(11)	(12)	(13)
Rio Pakava	66	81	-	-	66	81
Pinembani	22	30	3	10	25	40
Banawa	113	127	-	-	113	127
Banawa Selatan	98	114	14	16	112	130
Banawa Tengah	48	54	-	-	48	54
Labuan	46	51	-	-	46	51
Tanantovea	48	56	10	14	58	70
Sindue	116	124	7	8	123	132
Sindue Tombusabora	48	57	-	-	48	57
Sindue Tobata	48	54	-	-	48	54
Sirenja	69	78	-	-	69	78
Balaesang	65	80	-	-	65	80
Balaesang Tanjung	61	68	-	-	61	68
Dampelas	97	107	-	-	97	107
Sojol	95	105	-	-	95	105
Sojol Utara	36	42	-	-	36	42
Donggala	1 076	1 228	34	48	1 110	1 276

Lanjutan Tabel/*Continued Table* 4.1.5

Kecamatan Subdistrict	Murid/Students					
	Negeri/Public		Swasta/Private		Jumlah/Total	
	2019/2020	2020/2021	2019/2020	2020/2021	2019/2020	2020/2021
(1)	(14)	(15)	(16)	(17)	(18)	(19)
Rio Pakava	767	828	-	-	767	828
Pinembani	138	242	-	96	138	338
Banawa	1 742	1 707	-	-	1 742	1 707
Banawa Selatan	823	1 073	100	122	923	1 195
Banawa Tengah	701	714	-	-	701	714
Labuan	481	480	-	-	481	480
Tanantovea	544	561	49	20	593	581
Sindue	1 153	1 168	34	33	1 187	1 201
Sindue Tombusabora	703	778	-	-	703	778
Sindue Tobata	618	634	-	-	618	634
Sirenja	1 055	1 284	-	-	1 055	1 284
Balaesang	1 249	1 377	-	-	1 249	1 377
Balaesang Tanjung	100	786	-	-	100	786
Dampelas	325	1 320	-	-	325	1 320
Sojol	727	1 217	-	-	727	1 217
Sojol Utara	325	281	-	-	325	281
Donggala	11 451	14 450	183	271	11 634	14 721

Catatan/Note: ¹ Jumlah guru termasuk kepala sekolah dan guru/*The total of teachers including headmaster and teacher*

Sumber/Source: Kementerian Pendidikan dan Kebudayaan, Data Semester Ganji/*Ministry of Educations and Culture, Odd Semester Data*

Tabel 4.1.6 **Jumlah Sekolah, Guru, dan Murid Madrasah Tsanawiyah (MTs) di Bawah Kementerian Agama Menurut Kecamatan di Kabupaten Donggala, 2019/2020 dan 2020/2021**
Number of Schools, Teachers, and Pupils in Madrasah Tsanawiyah (MTs) Under The Ministry of Religious Affairs by Subdistrict in Donggala Regency, 2019/2020 and 2020/2021

Kecamatan Subdistrict	Sekolah/Schools					
	Negeri/Public		Swasta/Private		Jumlah/Total	
	2019/2020	2020/2021	2019/2020	2020/2021	2019/2020	2020/2021
(1)	(2)	(3)	(4)	(5)	(6)	(7)
Rio Pakava	-	-	2	2	2	2
Pinembani	-	-	-	-	-	-
Banawa	-	-	1	1	1	1
Banawa Selatan	-	-	5	5	5	5
Banawa Tengah	-	-	3	3	3	3
Labuan	1	1	1	1	2	2
Tanantovea	-	-	2	2	2	2
Sindue	-	-	1	1	1	1
Sindue Tombusabora	-	-	1	1	1	1
Sindue Tobata	-	-	-	1	-	1
Sirenja	-	-	1	1	1	1
Balaesang	-	-	2	2	2	2
Balaesang Tanjung	-	-	-	-	-	-
Dampelas	2	2	1	1	3	3
Sojol	-	-	2	2	2	2
Sojol Utara	-	-	1	1	1	1
Donggala	3	3	23	24	26	27

Lanjutan Tabel/*Continued Table* 4.1.6

Kecamatan Subdistrict	Guru/Teachers					
	Negeri/Public		Swasta/Private		Jumlah/Total	
	2019/2020	2020/2021	2019/2020	2020/2021	2019/2020	2020/2021
(1)	(8)	(9)	(10)	(11)	(12)	(13)
Rio Pakava	-	-	24	24	24	24
Pinembani	-	-	-	-	-	-
Banawa	-	-	11	13	11	13
Banawa Selatan	-	-	43	56	43	56
Banawa Tengah	-	-	30	46	30	46
Labuan	37	31	9	12	46	43
Tanantovea	-	-	20	19	20	19
Sindue	-	-	17	13	17	13
Sindue Tombusabora	-	-	12	5	12	5
Sindue Tobata	-	-	-	9	-	9
Sirenja	-	-	13	14	13	14
Balaesang	-	-	32	19	32	19
Balaesang Tanjung	-	-	-	-	-	-
Dampelas	41	38	14	14	55	52
Sojol	-	-	22	13	22	13
Sojol Utara	-	-	16	22	16	22
Donggala	78	69	263	279	341	348

Lanjutan Tabel/Continued Table 4.1.6

Kecamatan Subdistrict	Murid/Pupils					
	Negeri/Public		Swasta/Private		Jumlah/Total	
	2019/2020	2020/2021	2019/2020	2020/2021	2019/2020	2020/2021
(1)	(14)	(15)	(16)	(17)	(18)	(19)
Rio Pakava	-	-	348	267	348	267
Pinembani	-	-	-	-	-	-
Banawa	-	-	199	262	199	262
Banawa Selatan	-	-	447	387	447	387
Banawa Tengah	-	-	205	155	205	155
Labuan	374	375	98	118	472	493
Tanantovea	-	-	169	230	169	230
Sindue	-	-	110	105	110	105
Sindue Tombusabora	-	-	448	29	448	29
Sindue Tobata	-	-	-	137	-	137
Sirenja	-	-	141	115	141	115
Balaesang	-	-	278	219	278	219
Balaesang Tanjung	-	-	-	-	-	-
Dampelas	432	389	92	81	524	470
Sojol	-	-	193	222	193	222
Sojol Utara	-	-	138	246	138	246
Donggala	806	764	2 866	2 573	3 672	3 337

Catatan/Note:

Sumber/Source: Kementerian Agama, Data Semester Ganjil/Ministry of Religious Affairs, Odd Semester Data

Tabel
Table 4.1.7**Jumlah Sekolah, Guru, dan Murid Sekolah Menengah Atas (SMA) di Bawah Kementerian Pendidikan dan Kebudayaan Menurut Kecamatan di Kabupaten Donggala, 2019/2020 dan 2020/2021****Number of Schools, Teachers, and Pupils in Upper Secondary Schools Under The Ministry of Education and Culture by Subdistrict in Donggala Regency, 2019/2020 and 2020/2021**

Kecamatan Subdistrict	Sekolah/Schools					
	Negeri/Public		Swasta/Private		Jumlah/Total	
	2019/2020	2020/2021	2019/2020	2020/2021	2019/2020	2020/2021
(1)	(2)	(3)	(4)	(5)	(6)	(7)
Rio Pakava	1	1	-	-	1	1
Pinembani	-	-	-	-	-	-
Banawa	1	1	-	-	1	1
Banawa Selatan	1	1	-	-	1	1
Banawa Tengah	1	1	-	-	1	1
Labuan	-	-	-	-	-	-
Tanantovea	-	-	1	1	1	1
Sindue	1	1	-	-	1	1
Sindue Tombusabora	1	1	-	-	1	1
Sindue Tobata	1	1	-	-	1	1
Sirenja	2	2	-	-	2	2
Balaesang	3	3	-	-	3	3
Balaesang Tanjung	1	1	1	1	2	2
Dampelas	2	2	-	-	2	2
Sojol	2	2	-	-	2	2
Sojol Utara	-	-	-	-	-	-
Donggala	17	17	2	2	19	19

Lanjutan Tabel/Continued Table 4.1.7

Kecamatan Subdistrict	Guru ¹ /Teachers ¹					
	Negeri/Public		Swasta/Private		Jumlah/Total	
	2019/2020	2020/2021	2019/2020	2020/2021	2019/2020	2020/2021
(1)	(8)	(9)	(10)	(11)	(12)	(13)
Rio Pakava	25	26	-	-	25	26
Pinembani	-	-	-	-	-	-
Banawa	38	40	-	-	38	40
Banawa Selatan	13	14	-	-	13	14
Banawa Tengah	32	38	-	-	32	38
Labuan	-	-	-	-	-	-
Tanantovea	-	-	5	8	5	8
Sindue	46	47	-	-	46	47
Sindue Tombusabora	29	29	-	-	29	29
Sindue Tobata	20	21	-	-	20	21
Sirenja	57	61	-	-	57	61
Balaesang	66	69	-	-	66	69
Balaesang Tanjung	14	18	9	10	23	28
Dampelas	58	63	-	-	58	63
Sojol	43	46	-	-	43	46
Sojol Utara	-	-	-	-	-	-
Donggala	441	472	14	18	455	490

Lanjutan Tabel/*Continued Table 4.1.7*

Kecamatan Subdistrict	Murid/Students					
	Negeri/Public		Swasta/Private		Jumlah/Total	
	2019/2020	2020/2021	2019/2020	2020/2021	2019/2020	2020/2021
(1)	(14)	(15)	(16)	(17)	(18)	(19)
Rio Pakava	408	467	-	-	408	467
Pinembani	-	-	-	-	-	-
Banawa	695	753	-	-	695	753
Banawa Selatan	.*	127	-	-	.*	127
Banawa Tengah	609	657	-	-	609	657
Labuan	-	-	-	-	-	-
Tanantovea	-	-	47	47	47	47
Sindue	634	706	-	-	634	706
Sindue Tombusabora	368	404	-	-	368	404
Sindue Tobata	298	397	-	-	298	397
Sirenja	1 066	1 139	-	-	1 066	1 139
Balaesang	1 185	1 272	-	-	1 185	1 272
Balaesang Tanjung	197	209	.*	105	197	314
Dampelas	1 041	1 100	-	-	1 041	1 100
Sojol	734	723	-	-	734	723
Sojol Utara	-	-	-	-	-	-
Donggala	7 235	7 954	47	152	7 282	8 106

Catatan/Note: ¹ Jumlah guru termasuk kepala sekolah dan guru/*The total of teachers including headmaster and teacher*

Sumber/Source: Kementerian Pendidikan dan Kebudayaan, Data Semester Ganjil/*Ministry of Educations and Culture, Odd Semester Data*

Tabel
Table 4.1.8

Jumlah Sekolah, Guru, dan Murid Sekolah Menengah Kejuruan (SMK) di Bawah Kementerian Pendidikan dan Kebudayaan Menurut Kecamatan di Kabupaten Donggala, 2019/2020 dan 2020/2021
Number of Schools, Teachers, and Pupils in Vocational High Schools Under The Ministry of Education and Culture by Subdistrict in Donggala Regency, 2019/2020 and 2020/2021

Kecamatan Subdistrict	Sekolah/Schools					
	Negeri/Public		Swasta/Private		Jumlah/Total	
	2019/2020	2020/2021	2019/2020	2020/2021	2019/2020	2020/2021
(1)	(2)	(3)	(4)	(5)	(6)	(7)
Rio Pakava	1	1	1	1	2	2
Pinembani	1	1	-	-	1	1
Banawa	2	2	-	-	2	2
Banawa Selatan	1	1	-	-	1	1
Banawa Tengah	-	-	-	-	-	-
Labuan	1	1	-	-	1	1
Tanantovea	-	-	1	1	1	1
Sindue	1	1	-	-	1	1
Sindue Tombusabora	-	-	-	-	-	-
Sindue Tobata	1	1	-	-	1	1
Sirenja	-	-	-	-	-	-
Balaesang	1	1	-	-	1	1
Balaesang Tanjung	-	-	-	-	-	-
Dampelas	-	-	-	-	-	-
Sojol	1	1	-	-	1	1
Sojol Utara	1	1	-	-	1	1
Donggala	11	11	2	2	13	13

Lanjutan Tabel/Continued Table 4.1.8

Kecamatan Subdistrict	Guru ¹ /Teachers ¹					
	Negeri/Public		Swasta/Private		Jumlah/Total	
	2019/2020	2020/2021	2019/2020	2020/2021	2019/2020	2020/2021
(1)	(8)	(9)	(10)	(11)	(12)	(13)
Rio Pakava	11	10	4	4	15	14
Pinembani	3	5	-	-	3	5
Banawa	71	78	-	-	71	78
Banawa Selatan	14	16	-	-	14	16
Banawa Tengah	-	-	-	-	-	-
Labuan	49	52	-	-	49	52
Tanantovea	-	-	17	16	17	16
Sindue	23	25	-	-	23	25
Sindue Tombusabora	-	-	-	-	-	-
Sindue Tobata	21	21	-	-	21	21
Sirenja	-	-	-	-	-	-
Balaesang	18	19	-	-	18	19
Balaesang Tanjung	-	-	-	-	-	-
Dampelas	-	-	-	-	-	-
Sojol	28	28	-	-	28	28
Sojol Utara	14	11	-	-	14	11
Donggala	252	265	21	20	273	285

Lanjutan Tabel/Continued Table 4.1.8

Kecamatan Subdistrict	Murid/Pupils					
	Negeri/Public		Swasta/Private		Jumlah/Total	
	2019/2020	2020/2021	2019/2020	2020/2021	2019/2020	2020/2021
(1)	(14)	(15)	(16)	(17)	(18)	(19)
Rio Pakava	131	147	39	29	170	176
Pinembani	118	119	-	-	118	119
Banawa	1 111	993	-	-	1 111	993
Banawa Selatan	200	239	-	-	200	239
Banawa Tengah	-	-	-	-	-	-
Labuan	687	809	-	-	687	809
Tanantovea	-	-	157	169	157	169
Sindue	147	121	-	-	147	121
Sindue Tombusabora	-	-	-	-	-	-
Sindue Tobata	205	191	-	-	205	191
Sirenja	-	-	-	-	-	-
Balaesang	235	281	-	-	235	281
Balaesang Tanjung	-	-	-	-	-	-
Dampelas	-	-	-	-	-	-
Sojol	304	292	-	-	304	292
Sojol Utara	168	204	-	-	168	204
Donggala	3 306	3 396	196	198	3 502	3 594

Catatan/Note: 1 Guru yang mengajar di 2 sekolah atau lebih dihitung di masing-masing sekolah. Jumlah guru termasuk kepala sekolah dan guru/The teacher who taught in two schools or more counted in every school. The total of teachers including headmaster and teacher

Sumber/Source: Kementerian Pendidikan dan Kebudayaan, Sistem Data Pokok Pendidikan, data semester ganjil laporan sampai dengan 2020/Ministry of Educations and Culture, Basic Education Data System, odd semester report data up to 2020

Tabel
Table 4.1.9

Jumlah Sekolah, Guru, dan Murid Madrasah Aliyah (MA) di Bawah Kementerian Agama Menurut Kecamatan di Kabupaten Donggala, 2019/2020 dan 2020/2021
Number of Schools, Teachers, and Pupils in Madrasah Aliyah (MA) Under the Ministry of Religious Affairs by Subdistrict in Donggala Regency, 2019/2020 and 2020/2021

Kecamatan Subdistrict	Sekolah/Schools					
	Negeri/Public		Swasta/Private		Jumlah/Total	
	2019/2020	2020/2021	2019/2020	2020/2021	2019/2020	2020/2021
(1)	(2)	(3)	(4)	(5)	(6)	(7)
Rio Pakava	-	-	1	1	1	1
Pinembani	-	-	-	-	-	-
Banawa	-	-	2	2	2	2
Banawa Selatan	1	1	4	3	5	4
Banawa Tengah	-	-	2	2	2	2
Labuan	-	-	1	1	1	1
Tanantovea	-	-	1	1	1	1
Sindue	-	-	1	1	1	1
Sindue Tombusabora	-	-	1	1	1	1
Sindue Tobata	-	-	-	-	-	-
Sirenja	-	-	1	1	1	1
Balaesang	-	-	-	-	-	-
Balaesang Tanjung	-	-	-	-	-	-
Dampelas	-	-	1	1	1	1
Sojol	-	-	2	2	2	2
Sojol Utara	-	-	1	1	1	1
Donggala	1	1	18	17	19	18

Lanjutan Tabel/Continued Table 4.1.9

Kecamatan Subdistrict	Guru ¹ /Teachers ¹					
	Negeri/Public		Swasta/Private		Jumlah/Total	
	2019/2020	2020/2021	2019/2020	2020/2021	2019/2020	2020/2021
(1)	(8)	(9)	(10)	(11)	(12)	(13)
Rio Pakava	-	-	15	19	15	19
Pinembani	-	-	-	-	-	-
Banawa	-	-	39	27	39	27
Banawa Selatan	16	17	35	31	51	48
Banawa Tengah	-	-	11	7	11	7
Labuan	-	-	20	12	20	12
Tanantovea	-	-	8	8	8	8
Sindue	-	-	17	14	17	14
Sindue Tombusabora	-	-	13	11	13	11
Sindue Tobata	-	-	-	-	-	-
Sirenja	-	-	15	15	15	15
Balaesang	-	-	-	-	-	-
Balaesang Tanjung	-	-	-	-	-	-
Dampelas	-	-	7	13	7	13
Sojol	-	-	27	15	27	15
Sojol Utara	-	-	6	7	6	7
Donggala	16	17	213	179	229	196

Lanjutan Tabel/*Continued Table* 4.1.9

Kecamatan Subdistrict	Murid/Pupils					
	Negeri/Public		Swasta/Private		Jumlah/Total	
	2019/2020	2020/2021	2019/2020	2020/2021	2019/2020	2020/2021
(1)	(14)	(15)	(16)	(17)	(18)	(19)
Rio Pakava	-	-	71	93	71	93
Pinembani	-	-	-	-	-	-
Banawa	-	-	184	174	184	174
Banawa Selatan	119	169	225	260	344	429
Banawa Tengah	-	-	63	76	63	76
Labuan	-	-	124	115	124	115
Tanantovea	-	-	54	55	54	55
Sindue	-	-	111	138	111	138
Sindue Tombusabora	-	-	67	86	67	86
Sindue Tobata	-	-	-	-	-	-
Sirenja	-	-	69	73	69	73
Balaesang	-	-	-	-	-	-
Balaesang Tanjung	-	-	-	-	-	-
Dampelas	-	-	153	176	153	176
Sojol	-	-	79	86	79	86
Sojol Utara	-	-	97	160	97	160
Donggala	119	169	1 297	1 492	1 416	1 661

Catatan/Note: ...

Sumber/Source: Kementerian Agama, Data Semester Ganjil/Ministry of Religious Affairs, Odd Semester Data

Tabel 4.1.10 **Jumlah Desa¹/Kelurahan yang Memiliki Fasilitas Sekolah Menurut Kecamatan dan Tingkat Pendidikan di Kabupaten Donggala, 2015– 2020**
Number of Villages¹ Having Educational Facilities by Subdistrict and Educational Level in Donggala Regency, 2015– 2020

Kecamatan Subdistrict	SD Primary School		
	2015	2019	2020
(1)	(2)	(3)	(4)
Rio Pakava	14	14	14
Pinembani	9	9	9
Banawa	14	14	14
Banawa Selatan	19	19	19
Banawa Tengah	8	8	8
Labuan	7	7	7
Tanantovea	10	10	10
Sindue	13	13	13
Sindue Tombusabora	6	6	6
Sindue Tobata	6	6	6
Sirenja	13	13	13
Balaesang	13	13	13
Balaesang Tanjung	8	8	8
Dampelas	13	13	13
Sojol	9	9	9
Sojol Utara	5	4	4
Donggala	166	167	167

Lanjutan Tabel/*Continued Table* 4.1.10

Kecamatan Subdistrict	SMP Junior High School		
	2015	2019	2020
(1)	(5)	(6)	(7)
Rio Pakava	7	7	7
Pinembani	3	3	3
Banawa	6	6	6
Banawa Selatan	12	12	12
Banawa Tengah	4	4	4
Labuan	4	4	4
Tanantovea	6	6	6
Sindue	6	6	6
Sindue Tombusabora	4	4	4
Sindue Tobata	4	4	4
Sirenja	5	5	5
Balaesang	5	5	5
Balaesang Tanjung	7	7	7
Dampelas	9	9	9
Sojol	10	10	10
Sojol Utara	3	3	3
Donggala	95	95	95

Lanjutan Tabel/*Continued Table* 4.1.10

Kecamatan Subdistrict	SMA Senior High School		
	2015	2019	2020
(1)	(8)	(9)	(10)
Rio Pakava	1	1	1
Pinembani	-	-	-
Banawa	1	1	1
Banawa Selatan	1	1	1
Banawa Tengah	1	1	1
Labuan	-	-	-
Tanantovea	1	1	1
Sindue	1	1	1
Sindue Tombusabora	1	1	1
Sindue Tobata	1	1	1
Sirenja	2	2	2
Balaesang	3	3	3
Balaesang Tanjung	2	2	2
Dampelas	2	2	2
Sojol	2	2	2
Sojol Utara	-	-	-
Donggala	19	19	19

Lanjutan Tabel/*Continued Table* 4.1.10

Kecamatan <i>Subdistrict</i>	SMK <i>Vocational School</i>		
	2015	2019	2020
(1)	(11)	(12)	(13)
Rio Pakava	2	2	2
Pinembani	1	1	1
Banawa	2	2	2
Banawa Selatan	1	1	1
Banawa Tengah	-	-	-
Labuan	1	1	1
Tanantovea	1	1	1
Sindue	1	1	1
Sindue Tombusabora	-	-	-
Sindue Tobata	1	1	1
Sirenja	-	-	-
Balaesang	1	1	1
Balaesang Tanjung	-	-	-
Dampelas	-	-	-
Sojol	1	1	1
Sojol Utara	1	1	1
Donggala	13	13	13

Lanjutan Tabel/Continued Table 4.1.10

Kecamatan Subdistrict	Perguruan Tinggi University		
	2015	2019	2020
(1)	(14)	(15)	(16)
Rio Pakava	-	-	-
Pinembani	-	-	-
Banawa	-	-	-
Banawa Selatan	-	-	-
Banawa Tengah	-	-	-
Labuan	-	-	-
Tanantovea	-	-	-
Sindue	-	-	-
Sindue Tombusabora	-	-	-
Sindue Tobata	-	-	-
Sirenja	-	-	-
Balaesang	-	-	-
Balaesang Tanjung	-	-	-
Dampelas	-	-	-
Sojol	-	-	-
Sojol Utara	-	-	-
Donggala	-	-	-

Catatan/Note: ¹ Desa pada tabel ini termasuk Unit Permukiman Transmigrasi (UPT) yang masih dibina oleh kementerian terkait dan nagari di Provinsi Sumatera Barat/Villages in this table include Transmigration Settlement Unit which is still fostered by the relevant ministries and the nagari in the Province of Sumatera Barat

Sumber/Source: BPS, Pendataan Potensi Desa (Podes)/ BPS-Statistics Indonesia, Village Potential Data Collection

Tabel
Table 4.1.11**Angka Partisipasi Murni (APM) dan Angka Partisipasi Kasar (APK) Menurut Jenjang Pendidikan di Kabupaten Donggala, 2019 dan 2020**
Net Enrolment Rate and Gross Enrolment Rate by Educational Level in Donggala Regency, 2019 dan 2020

Jenjang Pendidikan <i>Educational Level</i>	Angka Partisipasi Murni (APM) <i>Net Participation Rates</i>		Angka Partisipasi Kasar (APK) <i>Gross Participation Rates</i>	
	2019	2020	2019	2020
(1)	(2)	(3)	(4)	(5)
SD/MI/Sederajat <i>Primary School</i>	93.48	93.38	107.84	106.91
SMP/MTs/Sederajat <i>Lower Secondary School</i>	77.43	77.51	93.69	93.90
SMA/SMK/MA/Sederajat <i>Upper Secondary School</i>	59.38	60.45	76.26	78.43

Catatan/Note: ...

Sumber/Source: BPS, Survei Sosial Ekonomi Nasional (Susenas)/BPS-Statistics Indonesia, National Socioeconomic Survey

Tabel
Table 4.1.12

Persentase Penduduk Berumur 15 Tahun ke Atas yang Melek Huruf Menurut Kelompok Umur di Kabupaten Donggala, 2019 dan 2020
Percentage of Literate People Aged 15 Years and Over by Age Group in Donggala Regency, 2019 and 2020

Kelompok Umur Age Group	2019	2020
(1)	(2)	(3)
15–19	100.00	100.00
20–24	98.75	100.00
25–29	99.46	100.00
30–34	96.20	96.91
35–39	97.18	97.92
40–44	98.42	97.88
45–49	100.00	100.00
50+	89.74	94.20
Jumlah/Total	96.38	97.72
15–24	99.44	100.00
15–44	98.39	98.85
15+	96.38	97.72
45+	92.69	95.61

Catatan/Note: ...

Sumber/Source: BPS, Survei Sosial Ekonomi Nasional (Susenas)/BPS-Statistics Indonesia, National Socioeconomic Survey

4.2 KESEHATAN HEALTH

Tabel 4.2.1 **Jumlah Desa¹/Kelurahan Yang Memiliki Sarana Kesehatan Menurut Kecamatan di Kabupaten Donggala, 2015-2020**
Number of Villages¹ Having Health Facilities by Subdistrict in Donggala Regency, 2015–2020

Kecamatan Subdistrict	Rumah Sakit Hospital		
	2018	2019	2020
(1)	(2)	(3)	(4)
Rio Pakava	-	-	-
Pinembani	-	-	-
Banawa	1	1	1
Banawa Selatan	-	-	-
Banawa Tengah	-	-	-
Labuan	-	-	-
Tanantovea	-	-	-
Sindue	-	-	-
Sindue Tombusabora	-	-	-
Sindue Tobata	-	-	-
Sirenja	-	-	-
Balaesang	-	1	1
Balaesang Tanjung	-	-	-
Dampelas	-	-	-
Sojol	-	-	-
Sojol Utara	-	-	-
Donggala	1	2	2

Lanjutan Tabel/*Continued Table* 4.2.1

Kecamatan <i>Subdistrict</i>	Rumah Sakit Bersalin <i>Maternity Hospital</i>		
	2018	2019	2020
(1)	(5)	(6)	(7)
Rio Pakava	-	-	-
Pinembani	-	-	-
Banawa	-	-	-
Banawa Selatan	-	-	-
Banawa Tengah	-	-	-
Labuan	-	-	-
Tanantovea	-	-	-
Sindue	-	-	-
Sindue Tombusabora	-	-	-
Sindue Tobata	-	-	-
Sirenja	-	-	-
Balaesang	-	-	-
Balaesang Tanjung	-	-	-
Dampelas	-	-	-
Sojol	-	-	-
Sojol Utara	-	-	-
Donggala	-	-	-

Lanjutan Tabel/*Continued Table* 4.2.1

Kecamatan <i>Subdistrict</i>	Poliklinik <i>Polyclinic</i>		
	2018	2019	2020
(1)	(8)	(9)	(10)
Rio Pakava	1	1	1
Pinembani	-	-	-
Banawa	1	1	1
Banawa Selatan	-	-	-
Banawa Tengah	-	-	-
Labuan	1	1	1
Tanantovea	-	-	-
Sindue	-	-	-
Sindue Tombusabora	-	-	-
Sindue Tobata	-	-	-
Sirenja	-	-	-
Balaesang	-	-	-
Balaesang Tanjung	-	-	-
Dampelas	-	-	-
Sojol	-	-	-
Sojol Utara	-	-	-
Donggala	3	3	3

Lanjutan Tabel/*Continued Table 4.2.1*

Kecamatan Subdistrict	Puskesmas Public Health Center		
	2018	2019	2020
(1)	(11)	(12)	(13)
Rio Pakava	2	2	2
Pinembani	1	1	1
Banawa	1	1	1
Banawa Selatan	1	1	1
Banawa Tengah	1	1	1
Labuan	1	1	1
Tanantovea	1	1	1
Sindue	1	1	1
Sindue Tombusabora	1	1	1
Sindue Tobata	1	1	1
Sirenja	1	1	1
Balaesang	1	1	1
Balaesang Tanjung	1	1	1
Dampelas	1	1	1
Sojol	2	2	2
Sojol Utara	1	1	1
Donggala	18	18	18

Lanjutan Tabel/*Continued Table* 4.2.1

Kecamatan <i>Subdistrict</i>	Puskesmas Pembantu <i>Subsidiary of Public Health Center</i>		
	2018	2019	2020
(1)	(14)	(15)	(16)
Rio Pakava	11	11	11
Pinembani	2	2	2
Banawa	4	4	4
Banawa Selatan	8	8	8
Banawa Tengah	3	3	3
Labuan	2	2	2
Tanantovea	3	3	3
Sindue	2	2	2
Sindue Tombusabora	2	2	2
Sindue Tobata	3	3	3
Sirenja	5	5	5
Balaesang	4	4	4
Balaesang Tanjung	4	4	4
Dampelas	11	11	11
Sojol	7	7	7
Sojol Utara	3	3	3
Donggala	74	74	74

Lanjutan Tabel/Continued Table 4.2.1

Kecamatan Subdistrict	Apotek Pharmacy		
	2018	2019	2020
(1)	(17)	(18)	(19)
Rio Pakava	1	2	2
Pinembani	-	-	-
Banawa	4	3	3
Banawa Selatan	-	-	-
Banawa Tengah	-	-	-
Labuan	-	-	-
Tanantovea	2	1	1
Sindue	-	-	-
Sindue Tombusabora	-	-	-
Sindue Tobata	-	-	-
Sirenja	-	-	-
Balaesang	-	1	1
Balaesang Tanjung	-	-	-
Dampelas	1	-	-
Sojol	-	-	-
Sojol Utara	-	-	-
Donggala	8	7	7

Catatan/Note: ¹ Desa pada tabel ini termasuk Unit Permukiman Transmigrasi (UPT) yang masih dibina oleh kementerian terkait dan nagari di Provinsi Sumatera Barat/Villages in this table include Transmigration Settlement Unit which is still fostered by the relevant ministries and the nagari in the Province of Sumatera Barat

Sumber/Source: BPS, Pendataan Potensi Desa (Podes)/BPS-Statistics Indonesia, Village Potential Data Collecting

Tabel
Table 4.2.2**Jumlah Tenaga Kesehatan Menurut Kecamatan di
Kabupaten Donggala, 2020**
**Number of Medical Personnel by Sub District in Donggala
Regency, 2020**

Kecamatan Subdistrict	Dokter Doctor	Dokter Gigi ¹ Dentist ²	Perawat Nurse	Bidan Midwife	Farmasi Pharma-ceutical
(1)	(2)	(3)	(4)	(5)	(6)
Rio Pakava	5	-	19	34	2
Pinembani	0	-	3	10	1
Banawa	5	-	17	36	4
Banawa Selatan	2	-	10	27	3
Banawa Tengah	2	-	11	16	1
Labuan	4	-	23	34	3
Tanantovea	3	-	24	32	2
Sindue	1	-	15	21	6
Sindue Tombusabora	1	-	18	18	1
Sindue Tobata	1	-	13	15	0
Sirenja	1	-	24	27	3
Balaesang	3	-	17	30	0
Balaesang Tanjung	0	-	16	16	3
Dampelas	2	-	26	39	2
Sojol	4	-	28	31	3
Sojol Utara	1	-	6	17	2
Donggala	35	-	270	403	36

Sumber/Source: Kementerian Kesehatan / Ministry of Health

Lanjutan Tabel/Continued Table 4.2.2

Kecamatan Subdistrict	Tenaga Kesehatan Masyarakat Public Health worker	Tenaga Kesehatan Lingkungan Enviromental Health Worker	Tenaga Gizi Nutritionist	Ahli Teknologi Laboratorium Medik Medical Laboratory Technician
(1)	(7)	(8)	(9)	(10)
Rio Pakava	NA	NA	-	NA
Pinembani	NA	NA	-	NA
Banawa	NA	NA	-	NA
Banawa Selatan	NA	NA	1	NA
Banawa Tengah	NA	NA	2	NA
Labuan	NA	NA	1	NA
Tanantovea	NA	NA	2	NA
Sindue	NA	NA	2	NA
Sindue Tombusabora	NA	NA	1	NA
Sindue Tobata	NA	NA	2	NA
Sirenja	NA	NA	2	NA
Balaesang	NA	NA	2	NA
Balaesang Tanjung	NA	NA	1	NA
Dampelas	NA	NA	2	NA
Sojol	NA	NA	2	NA
Sojol Utara	NA	NA	2	NA
Donggala	NA	NA	22	NA

Catatan/Note: ¹ Dokter dalam tabel ini termasuk dokter spesialis (selain spesialis gigi) dan dokter umum/Doctor in this table include medical specialist (exclude dentist specialist) and general practitioner

² Dokter gigi dalam tabel ini termasuk dokter spesialis gigi dan dokter gigi/Doctor in this table include dentist dan dentist specialist

Sumber/Source: ...

Tabel 4.2.3 Jumlah Rumah Sakit Umum, Rumah Sakit Khusus, Puskesmas, Klinik Pratama, dan Posyandu Menurut Kecamatan di Kabupaten Donggala, 2019 dan 2020
Number of General Hospital, Specialized Hospital, Public Health Center, Primary Clinic, and Integrated Health Post by Sub District in Donggala Regency, 2019 and 2020

Kecamatan Subdistrict	Rumah Sakit Umum General Hospital		Rumah Sakit Khusus Specialized Hospital	
	2019	2020	2019	2020
(1)	(2)	(3)	(4)	(5)
Rio Pakava	-	-	-	-
Pinembani	-	-	-	-
Banawa	1	1	-	-
Banawa Selatan	-	-	-	-
Banawa Tengah	-	-	-	-
Labuan	-	-	-	-
Tanantovea	-	-	-	-
Sindue	-	-	-	-
Sindue Tombusabora	-	-	-	-
Sindue Tobata	-	-	-	-
Sirenja	-	-	-	-
Balaesang	1	1	-	-
Balaesang Tanjung	-	-	-	-
Dampelas	-	-	-	-
Sojol	-	-	-	-
Sojol Utara	-	-	-	-
Donggala	2	2	-	-

Lanjutan Tabel/Continued Table 4.2.3

Kecamatan Subdistrict	Puskesmas ¹ Rawat Inap Public Health Center ¹ with Inpatient Care		Puskesmas ¹ Non Rawat Inap Public Health Center ¹ without Inpatient Care	
	2019	2020	2019	2020
(1)	(6)	(7)	(8)	(9)
Rio Pakava	-	-	2	2
Pinembani	-	-	1	1
Banawa	-	-	1	1
Banawa Selatan	-	-	1	1
Banawa Tengah	-	-	1	1
Labuan	-	-	1	1
Tanantovea	-	-	1	1
Sindue	-	-	1	1
Sindue Tombusabora	-	-	1	1
Sindue Tobata	-	-	1	1
Sirenja	-	-	1	1
Balaesang	-	-	1	1
Balaesang Tanjung	-	-	1	1
Dampelas	-	-	1	1
Sojol	-	-	2	2
Sojol Utara	-	-	1	1
Donggala	-	-	18	18

Lanjutan Tabel/*Continued Table* 4.2.3

Kecamatan Subdistrict	Klinik Pratama Primary Clinic		Posyandu Intregrated Health Post	
	2019	2020	2019	2020
(1)	(10)	(11)	(12)	(13)
Rio Pakava	1	1	30	27
Pinembani	-	-	21	16
Banawa	1	1	39	40
Banawa Selatan	-	-	43	45
Banawa Tengah	-	-	19	21
Labuan	1	1	25	24
Tanantovea	-	-	26	27
Sindue	-	-	34	34
Sindue Tombusabora	-	-	12	15
Sindue Tobata	-	-	14	11
Sirenja	-	-	32	32
Balaesang	-	-	40	41
Balaesang Tanjung	-	-	23	23
Dampelas	-	-	47	46
Sojol	-	-	30	32
Sojol Utara	-	-	18	18
Donggala	3	3	453	452

Catatan/Note: ¹ Puskesmas yang teregistrasi/Registered Public Health Center

Sumber/Source: ...

4.3 AGAMA DAN SOSIAL LAINNYA RELIGION AND OTHER SOCIAL AFFAIRS

Tabel 4.3.1 Jumlah Penduduk Menurut Kecamatan dan Agama yang Dianut di Kabupaten Donggala, 2020
Population by Subdistrict and Religion in Donggala Regency, 2020

Kecamatan Subdistrict	Islam*	Protestan Protestant	Katolik Catholic	Hindu	Budha* Buddha	Lainnya Others
(1)	(2)	(3)	(4)	(5)	(6)	(7)
Rio Pakava	NA	NA	NA	NA	NA	NA
Pinembani	NA	NA	NA	NA	NA	NA
Banawa	NA	NA	NA	NA	NA	NA
Banawa Selatan	NA	NA	NA	NA	NA	NA
Banawa Tengah	NA	NA	NA	NA	NA	NA
Labuan	NA	NA	NA	NA	NA	NA
Tanantovea	NA	NA	NA	NA	NA	NA
Sindue	NA	NA	NA	NA	NA	NA
Sindue Tombusabora	NA	NA	NA	NA	NA	NA
Sindue Tobata	NA	NA	NA	NA	NA	NA
Sirenja	NA	NA	NA	NA	NA	NA
Balaesang	NA	NA	NA	NA	NA	NA
Balaesang Tanjung	NA	NA	NA	NA	NA	NA
Dampelas	NA	NA	NA	NA	NA	NA
Sojol	NA	NA	NA	NA	NA	NA
Sojol Utara	NA	NA	NA	NA	NA	NA
Donggala	279 497	20 638	-	4 803	-	-

Catatan/Note: * = data tidak tersedia / data not available

Sumber/Source: Kementerian Agama Kabupaten Donggala/Ministry of Religion of Donggala Regency

Tabel
Table 4.3.2**Jumlah Tempat Peribadatan Menurut Kecamatan di
Kabupaten Donggala, 2020**
*Number of Places of Worship by Subdistrict and Religion in
Donggala Regency, 2020*

Kecamatan Subdistrict	Masjid Mosque	Mushola Pray Room	Gereja Protestan Protestant Church	Gereja Katholik Catholic Church	Pura Temple	Vihara
(1)	(2)	(3)	(4)	(5)	(6)	(7)
Rio Pakava	40	20	-	-	-	-
Pinembani	-	-	-	-	-	-
Banawa	50	10	-	-	-	-
Banawa Selatan	33	5	-	-	-	-
Banawa Tengah	19	5	-	-	-	-
Labuan	15	1	-	-	-	-
Tanantovea	33	-	-	-	-	-
Sindue	26	-	-	-	-	-
Sindue Tombusabora	19	-	-	-	-	-
Sindue Tobata	18	-	-	-	-	-
Sirenja	29	4	-	-	-	-
Balaesang	43	7	-	-	-	-
Balaesang Tanjung	22	2	-	-	-	-
Dampelas	38	2	-	-	-	-
Sojol	48	8	-	-	-	-
Sojol Utara	14	3	-	-	-	-
Donggala	447	67	-	-	-	-

Catatan/Note: * = data tidak tersedia / data not available

Sumber/Source: Kementerian Agama Kabupaten Donggala/Ministry of Religion of Donggala Regency

Tabel 4.3.3 Jumlah Desa¹/Kelurahan yang Mengalami Bencana Alam² Menurut Kecamatan di Kabupaten Donggala, 2018–2020
Number of Villages¹ that Had Natural Disaster² by Subdistrict in Donggala Regency, 2018 - 2020

Kecamatan Subdistrict	Banjir/Flood		
	2018	2019	2020
(1)	(2)	(3)	(4)
Rio Pakava	6	1	3
Pinembani	1	–	2
Banawa	6	–	–
Banawa Selatan	8	6	1
Banawa Tengah	2	1	–
Labuan	2	–	–
Tanantovea	5	–	–
Sindue	2	–	2
Sindue Tombusabora	4	–	3
Sindue Tobata	5	4	–
Sirenja	7	7	–
Balaesang	4	–	–
Balaesang Tanjung	–	–	2
Dampelas	7	3	2
Sojol	8	8	9
Sojol Utara	5	1	2
Donggala	72	31	26

Lanjutan Tabel/*Continued Table* 4.3.3

Kecamatan <i>Subdistrict</i>	Gempa Bumi/ <i>Earthquake</i>		
	2018	2019	2020
(1)	(5)	(6)	(7)
Rio Pakava	-	5	-
Pinembani	-	9	9
Banawa	-	14	14
Banawa Selatan	-	18	3
Banawa Tengah	7	8	8
Labuan	-	7	-
Tanantovea	4	10	-
Sindue	1	13	-
Sindue Tombusabora	6	6	5
Sindue Tobata	3	6	6
Sirenja	2	13	10
Balaesang	2	13	-
Balaesang Tanjung	-	8	-
Dampelas	-	12	-
Sojol	7	9	8
Sojol Utara	-	5	-
Donggala	32	156	63

Lanjutan Tabel/Continued Table 4.3.3

Kecamatan Subdistrict	Tanah Longsor/Landslide		
	2018	2019	2020
(1)	(8)	(9)	(10)
Rio Pakava	1	–	1
Pinembani	1	1	2
Banawa	1	1	–
Banawa Selatan	2	1	–
Banawa Tengah	–	3	–
Labuan	–	–	–
Tanantovea	2	2	–
Sindue	–	3	–
Sindue Tombusabora	1	2	1
Sindue Tobata	2	3	–
Sirenja	–	5	–
Balaesang	–	–	–
Balaesang Tanjung	1	4	1
Dampelas	2	1	–
Sojol	4	–	3
Sojol Utara	1	1	–
Donggala	18	27	8

Catatan/Note: ¹ Desa pada tabel ini termasuk Unit Permukiman Transmigrasi (UPT) yang masih dibina oleh kementerian terkait dan nagari di Provinsi Sumatera Barat/Villages in this table are included in Transmigration Settlement Unit which is still fostered by the relevant ministries and the nagari in the Province of Sumatera Barat

² Terjadi dalam tiga tahun terakhir sampai dengan saat pencacahan/Occured during the last three years by the time of enumeration

Sumber/Source: BPS, Pendataan Potensi Desa (Podes)/BPS-Statistics Indonesia, Village Potential Data Collecting

Tabel 4.3.4 Banyaknya Kejahatan Terhadap Jiwa / Badan dan Harta Benda menurut Jenisnya di Kabupaten Donggala, 2020
Table *Number of Crime Against Soul / Body and Goods by Type of Crime in Donggala Regency, 2020*

Tipe kejahatan <i>Type of Crime</i>		Banyaknya <i>Total</i>
(1)		(2)
A. Kejahatan Terhadap Badan / <i>Crime Against Soul / Body</i>		
1	Penganiayaan Berat / <i>Hard Assault</i>	NA
2	Penganiayaan Ringan / <i>Light Assault</i>	NA
3	Pengeroyokan / <i>Beating</i>	NA
4	Perzinahan / <i>Adultery</i>	NA
5	Perkosaan / <i>Rape</i>	NA
6	Pencabulan / <i>Molestation</i>	NA
7	Pembunuhan / <i>Homicide</i>	NA
8	Pelecehan Seksual / <i>Sexual abuse</i>	NA
9	Penculikan Anak / <i>Child abduction</i>	NA
10	Asusila / <i>Immoral behavior</i>	NA
11	KDRT / <i>Domestic violence</i>	NA
12	Kesopanan / <i>Decency</i>	NA
13	Pencurian dengan kekerasan / <i>Theft with violence</i>	NA
14	Percobaan Pembunuhan / <i>Murder attempt</i>	NA
Jumlah / Total		NA

Lanjutan Tabel/Continued Table 4.3.4

Tipe kejahatan <i>Type of Crime</i>		Banyaknya <i>Total</i>
(1)	(2)	
B. Kejahatan Terhadap Benda / <i>Crime Against Goods</i>		
1	Perampasan Hak / <i>Deprivation of right</i>	NA
2	Pembakaran / <i>Arson</i>	NA
3	Pemalsuan Surat / <i>Letter forgery</i>	NA
4	Pencurian biasa / <i>Minor theft</i>	NA
5	Pencurian berat / <i>Heavy theft</i>	NA
6	Pencurian kendaraan bermotor / <i>Motor vehicle theft</i>	NA
7	Pencurian dalam keluarga / <i>Theft within family</i>	NA
8	Penggelapan / <i>Embezzlement</i>	NA
7	Penipuan / <i>Fraud</i>	NA
10	Perjudian / <i>Gambling</i>	NA
11	Pengrusakan / <i>Destruction</i>	NA
12	Illegal logging / <i>Illegal logging</i>	NA
13	Senjata Rakitan / <i>Raft weapon</i>	NA
14	Perampasan Hak Tanah / <i>Land hijacking</i>	NA
15	Narkoba / <i>Drug</i>	NA
16	Penyerobotan Tanah / <i>Land grabbing</i>	NA
17	Pertambangan / <i>Mining</i>	NA
18	Penghinaan Bendera / <i>Flag Humiliation</i>	NA
19	Miras / <i>Liquor</i>	NA
20	Pengrusakan Fasilitas Umum / <i>Destruction of public facilities</i>	NA
21	Pengancaman / <i>Threats</i>	NA
22	ITE	NA
23	UU Darurat / <i>Emergency law</i>	NA
Jumlah / <i>Total</i>		NA

Sumber/Source: Polres Donggala/ *Police Resort of Donggala Regency*

4.4 KEMISKINAN POVERTY

Tabel 4.4.1 **Garis Kemiskinan, Jumlah, dan Persentase Penduduk Miskin di Kabupaten Donggala, 2013–2020**
Poverty Line, Number, and Percentage of Poor People in Donggala Regency, 2013–2020

Tahun Year	Garis Kemiskinan (rupiah/kapita/bulan) Poverty Line (rupiah/capita/month)	Jumlah Penduduk Miskin (ribu) Number of Poor People (thousand)	Persentase Penduduk Miskin Percentage of Poor People
(1)	(2)	(3)	(4)
2013	233 991	49,60	17,18
2014	247 348	47,56	16,30
2015	251 529	54,17	18,11
2016	281 374	55,69	18,59
2017	291 011	54,44	18,25
2018	308 212	54,28	18,00
2019	336 404	55,83	18,40
2020	360 483	53,17	17,39

Catatan/Note: ...

Sumber/Source: .BPS, Survei Sosial Ekonomi Nasional Maret/BPS-Statistics Indonesia, March National Socioeconomic Survey

Tabel 4.4.2 **Indeks Kedalaman Kemiskinan dan Indeks Keparahan Kemiskinan di Kabupaten Donggala, 2013–2020**
Poverty Gap Index and Poverty Severity Index in Donggala Regency, 2013–2020

Tahun Year	Indeks Kedalaman Kemiskinan Poverty Gap Index	Indeks Keparahan Kemiskinan Poverty Severity Index
(1)	(2)	(3)
2013	NA	NA
2014	2,84	0,70
2015	3,01	0,89
2016	3,01	0,90
2017	3,17	1,05
2018	2,84	0,70
2019	2,86	0,76
2020	3,01	0,79

Catatan/Note: ...

Sumber/Source: .BPS, Survei Sosial Ekonomi Nasional Maret/BPS-Statistics Indonesia, March National Socioeconomic Survey

PRODUKSI TANAMAN SAYURAN HARVESTED AREA OF VEGETABLES

Kelapa
Coconut
29.609 ton

Kubis
Cabbage
268 ton

Cabai
Chili
12.758 ton

Tomat
Tomato
7.866 ton



PENJELASAN TEKNIS**TECHNICAL NOTES**

1. **Lahan sawah** adalah lahan pertanian yang berpetak-petak dan dibatasi oleh pematang (galengan), saluran untuk menahan/ menyalurkan air, yang biasanya ditanami padi sawah tanpa memandang dari mana diperoleh atau status lahan tersebut. Lahan yang dimaksud termasuk lahan yang terdaftar di Pajak Bumi Bangunan, luran Pembangunan Daerah, lahan bengkok, lahan serobotan, lahan rawa yang ditanami padi dan lahan bekas tanaman tahunan yang telah dijadikan sawah, baik yang ditanami padi, palawija atau tanaman semusim lainnya.
 2. **Tegal/Kebun** adalah lahan pertanian bukan sawah (lahan kering) yang ditanami tanaman semusim atau tahunan dan terpisah dengan halaman sekitar rumah serta penggunaannya tidak berpindah pindah.
 3. **Ladang/Huma** adalah lahan pertanian bukan sawah (lahan kering) yang biasanya ditanami tanaman semusim dan penggunaannya hanya semusim atau dua musim, kemudian akan ditinggalkan bila sudah tidak subur lagi (berpindah-pindah). Kemungkinan lahan ini beberapa tahun kemudian akan dikerjakan kembali jika sudah subur.
1. **Wetland** is agricultural land that separated by small dykes to resist water, where the main crop is usually wetland paddy without considering where it is got from or the status of the land. It includes the land that is registered at land income tax office, regional development contribution, 'bengkok' land, illegal ownership, swamps for rice cultivation, and annual crop land mark that has been used as rice field, which are both planted with paddy, secondary crops or the other seasonal crops.
 2. **Dry field/Garden** is an dryland (unirrigated land) which is planted with seasonal or annual crops and separately from the yard around the house without shifting
 3. **Unirrigated agricultural field/ Shifting cultivation land** is dryland (unirrigated land) that usually is cultivated for seasonal crops and utilized only for one or two seasons, then it will be left when it is not fertile (shifting). Maybe, this land will be used again in a few years if it has been fertile.

- 4. Lahan yang sementara tidak diusahakan** adalah lahan yang biasanya diusahakan tetapi untuk sementara (lebih dari setahun tetapi kurang dari atau sama dengan 2 (dua) tahun) tidak diusahakan, termasuk lahan yang tidak diusahakan selama lebih dari 2 (dua) tahun.
- 4. *Temporarily unused land*** is land that is regularly used but temporarily (more than a year but less or equal than two years) is unused, it includes wetland that is not cultivated more than two years.
5. Data pokok tanaman pangan yang dikumpulkan adalah luas panen dan produktivitas (hasil per hektar). Produksi tanaman pangan merupakan hasil perkalian antara luas panen dengan produktivitas. Pengumpulan data luas panen dilakukan setiap bulan dengan pendekatan area kecamatan di seluruh wilayah Indonesia. Pengumpulan data produktivitas dilakukan melalui pengukuran langsung pada plot ubinan berukuran $2\frac{1}{2}$ m x $2\frac{1}{2}$ m. Pengumpulan data produktivitas dilakukan setiap subround (empat bulanan) pada waktu panen petani.
5. *The main food crops data collected consists of harvested area and productivity (yield per hectare). Food crops production is generated by harvested area multiplied by productivity. The harvested area data is collected every month using sub district area approach in all sub district in Indonesia. The productivity data collection is conducted by a direct measurement in $2\frac{1}{2}$ m x $2\frac{1}{2}$ m crop cutting plot. The productivity measurement is conducted in every subround (four monthly) at the time when farmers are harvesting their crops.*
6. Data produksi padi dan palawija yang disajikan adalah dalam kualitas: gabah kering giling (padi), pipilan kering (jagung), biji kering (kedelai dan kacang tanah), dan umbi basah (ubi kayu dan ubi jalar).
6. *Production of paddy and secondary crops data are presented in the form of: dry unhusked rice (paddy), dry loose maize (maize), dry shells crops (soybeans and peanuts), and fresh roots (cassava and sweet potatoes).*

7. Tanaman sayuran dan buah-buahan semusim.

Tanaman sayuran semusim adalah tanaman sumber vitamin, garam mineral dan lain-lain yang dikonsumsi dari bagian tanaman yang berupa daun, bunga, buah, dan umbinya, yang berumur kurang dari satu tahun.

Tanaman buah-buahan semusim adalah tanaman sumber vitamin, garam mineral, dan lain-lain yang dikonsumsi dari bagian tanaman yang berupa buah, berumur kurang dari satu tahun, tidak berbentuk pohon/rumpun tetapi menjalar dan berbatang lunak.

8. Tanaman buah-buahan dan sayuran tahunan.

Tanaman buah-buahan tahunan adalah tanaman sumber vitamin, garam mineral, dan lain-lain yang dikonsumsi dari bagian tanaman yang berupa buah dan merupakan tanaman tahunan.

Tanaman sayuran tahunan adalah tanaman sumber vitamin, garam mineral, dan lain-lain yang dikonsumsi dari bagian tanaman yang berupa daun dan atau buah yang berumur lebih dari satu tahun.

9. **Tanaman biofarmaka** adalah tanaman yang bermanfaat untuk obat-obatan, kosmetik, dan kesehatan yang dikonsumsi atau digunakan dari bagian-bagian tanaman seperti daun,

7. *Seasonal vegetable and fruit plants.*

Seasonal vegetable plants are plants which are the sources of vitamin, mineral salt, etc, consumed from the part of the plant in the form of leaf, flower, fruit, and root with the age of less than one year.

Seasonal fruit plants are plants which are the sources of vitamin, mineral salt, etc, consumed from the part of the plant in the form of fruits. These plants are creeps with the age of less than one year.

8. *Annual fruit and vegetable plants.*

Annual fruit plants are plants which are the sources of vitamin, contained mineral salt, etc, consumed from the part of plant in the form of fruit and more than one year of age.

Annual vegetable plants are plants which are the sources of vitamin, contained mineral salt, etc, consumed from the part of the plant in the form of vegetable and more than one year of age.

9. *Medicinal plants are plants which are useful for medicine. It is consumed from part of the plant such as leaf, flower, fruit, tuber, and root.*

batang, buah, umbi (rimpang) ataupun akar.

10. Tanaman hias adalah tanaman yang mempunyai nilai keindahan baik bentuk, warna daun, tajuk maupun bunganya, sering digunakan untuk penghias pekarangan dan lain sebagainya.

10. Ornamental plants are plants which have a beauty value, either in shape, colour of leaf or crown of flower, and they are often used as a yard decorator.

11. Luas panen tanaman hortikultura adalah luas tanaman sayuran, buah-buahan, biofarmaka, dan tanaman hias yang diambil hasilnya/dipanen pada periode pelaporan.

11. Harvested area of horticulture is area which vegetable, fruit, medicinal and ornamental plant of crop harvested during the period of report.

12. Luas panen untuk tanaman sayuran adalah luas tanaman yang dipanen sekaligus/habis/dibongkar dan luas tanaman yang dipanen berkali-kali (lebih dari satu kali)/belum habis.

12. Harvested area of vegetables is area of entirely plant harvested/demolished and plant harvested several times/undemolished.

13. Tanaman yang dipanen sekaligus/ habis/dibongkar adalah tanaman yang sehabis panen langsung dibongkar/dicabut, terdiri dari bawang merah, bawang putih, bawang daun, kentang, kol/kubis, kembang kol, petsai/sawi, wortel, lobak, dan kacang merah. Tanaman yang dipanen berkali-kali (lebih dari satu kali)/belum habis adalah tanaman yang pemanenannya lebih dari satu kali dan biasanya dibongkar apabila panen terakhir sudah tidak memadai lagi, terdiri dari: kacang panjang, cabe besar, cabe rawit, jamur, tomat, terung, buncis,

13. Entirely plants harvested/ demolished are plants usually harvested once and demolished to be substituted by other plants, consisting of: shallots, garlic, leeks, potato, cabbage, cauli flower, mustard green, carrots, chinese radish, and red kidney beans. Plants harvested several times/undemolished are plants usually harvested more than once and demolished in the case that the last harvest was economically not profitable. They consist of : yard long beans, chili, small chili, mushroom, tomatoes, egg plant, frech beans, cucumber, pumpkin/

ketimun, labu siam, kangkung, bayam, melon, semangka, dan ketimun, labu siam, kangkung, bayam, melon, semangka, dan blewah.

chajota, swamp cabbage, spinach, melon, watermelon, and blewah.

14. Produksi hortikultura adalah hasil menurut bentuk produk dari setiap tanaman sayuran, buah-buahan, biofarmaka dan tanaman hias yang diambil berdasarkan luas yang dipanen/tanaman yang menghasilkan pada bulan/triwulan laporan.

14. Horticulture production is the standard production quantity form of vegetable, fruit, medicinal and ornamental plant based on harvested area/the number of production plants reported monthly/quarterly.

<https://donggalakab.bps.go.id>

5.1 HORTIKULTURA HORTICULTURE

Tabel 5.1.1 **Luas Panen Tanaman Sayuran Menurut Kecamatan dan Jenis Tanaman (ha) di Kabupaten Donggala, 2019 dan 2020**
Harvested Area of Vegetables by Subdistrict and Kind of Plant (ha) in Donggala Regency, 2019 and 2020

Kecamatan Subdistrict	Bawang Merah Shallot		Cabai Besar Chili/Big Chili	
	2019	2020	2019	2020
(1)	(2)	(3)	(4)	(5)
Rio Pakava	-	-	-	21
Pinembani	-	-	-	-
Banawa	-	-	-	-
Banawa Selatan	-	-	-	-
Banawa Tengah	-	-	-	-
Labuan	16	107	-	61
Tanantovea	12	10	-	8
Sindue	-	-	-	-
Sindue Tombusabora	-	-	-	-
Sindue Tobata	-	-	-	-
Sirenja	1	1	-	-
Balaesang	-	-	-	6
Balaesang Tanjung	-	-	-	3
Dampelas	-	-	-	5
Sojol	1	2	-	6
Sojol Utara	-	2	-	2
Donggala	30	122	-	112

Lanjutan Tabel/*Continued Table 5.1.1*

Kecamatan Subdistrict	Cabai Rawit Chili/Cayenne Pepper		Kentang Potato	
	2019	2020	2019	2020
(1)	(6)	(7)	(8)	(9)
Rio Pakava	-	34	-	-
Pinembani	-	8	-	-
Banawa	-	9	-	-
Banawa Selatan	-	-	-	-
Banawa Tengah	-	16	-	-
Labuan	-	79	-	-
Tanantovea	-	14	-	-
Sindue	-	77	-	-
Sindue Tombusabora	-	27	-	-
Sindue Tobata	-	89	-	-
Sirenja	-	22	-	-
Balaesang	-	11	-	-
Balaesang Tanjung	-	24	-	-
Dampelas	-	9	-	-
Sojol	-	25	-	-
Sojol Utara	-	6	-	-
Donggala	-	450	-	-

Lanjutan Tabel/*Continued Table* 5.1.1

Kecamatan Subdistrict	Kubis Cabbage		Tomat Tomato	
	2019	2020*	2019	2020*
(1)	(10)	(11)	(12)	(13)
Rio Pakava	-	-	24	47
Pinembani	-	-	-	0
Banawa	-	-	1	2
Banawa Selatan	-	-	17	0
Banawa Tengah	-	-	-	2
Labuan	-	-	14	24
Tanantovea	27	12	23	9
Sindue	-	-	5	2
Sindue Tombusabora	-	-	-	14
Sindue Tobata	-	-	2	3
Sirenja	1	-	4	7
Balaesang	-	-	4	12
Balaesang Tanjung	-	-	2	19
Dampelas	-	-	4	5
Sojol	-	-	6	5
Sojol Utara	-	-	1	2
Donggala	28	12	107	153

Lanjutan Tabel/Continued Table 5.1.1

Kecamatan Subdistrict	Bawang Putih Garlic		Petai Chinese Cabbage	
	2019	2020	2019	2020
(1)	(10)	(11)	(12)	(13)
Rio Pakava	-	-	-	-
Pinembani	-	-	-	-
Banawa	-	-	-	-
Banawa Selatan	-	-	-	-
Banawa Tengah	-	-	-	-
Labuan	-	11	-	3
Tanantovea	-	2	12	5
Sindue	-	-	-	-
Sindue Tombusabora	-	-	-	-
Sindue Tobata	-	-	-	-
Sirenja	-	-	-	-
Balaesang	-	-	-	-
Balaesang Tanjung	-	-	-	-
Dampelas	-	-	-	-
Sojol	-	-	-	-
Sojol Utara	-	-	-	-
Donggala	-	13	12	8

Catatan/Note: ...

Sumber/Source: BPS, Statistik Pertanian Hortikultura SPH-SBS/BPS-Statistics Indonesia, Agricultural Statistic for Horticulture SPH-SBS

Tabel
Table 5.1.2

Produksi Tanaman Sayuran Menurut Kecamatan dan Jenis Tanaman (ton) di Kabupaten Donggala, 2019 dan 2020
Production of Vegetables by Subdistrict and Kind of Plant (ton) in Donggala Regency, 2019 dan 2020

Kecamatan Subdistrict	Bawang Merah Shallot		Cabai Besar Chili/Big Chili	
	2019	2020	2019	2020
(1)	(2)	(3)	(4)	(5)
Rio Pakava	-	-	140,2	1,232
Pinembani	-	-	-	-
Banawa	-	-	-	-
Banawa Selatan	-	-	69,5	-
Banawa Tengah	-	-	-	-
Labuan	88	1,612	681,5	610
Tanantovea	32,3	206	66,8	240
Sindue	-	-	75,7	-
Sindue Tombusabora	-	-	254,4	-
Sindue Tobata	-	-	-	-
Sirenja	1,5	15	-	-
Balaesang	-	-	-	170
Balaesang Tanjung	-	-	-	40
Dampelas	-	-	42	110
Sojol	1,5	35	48,7	80
Sojol Utara	-	30	-	70
Donggala	123,3	1,898	1 378,8	2 552

Lanjutan Tabel/Continued Table 5.1.2

Kecamatan Subdistrict	Cabai Rawit Chili/Cayenne Pepper		Kentang Potato	
	2019	2020	2019	2020
(1)	(6)	(7)	(8)	(9)
Rio Pakava	-	2 558	-	-
Pinembani	-	590	-	-
Banawa	-	160	-	-
Banawa Selatan	-	-	-	-
Banawa Tengah	-	270	-	-
Labuan	-	810	-	-
Tanantovea	-	420	-	-
Sindue	-	980	-	-
Sindue Tombusabora	-	835	-	-
Sindue Tobata	-	1 460	-	-
Sirenja	-	300	-	-
Balaesang	-	553	-	-
Balaesang Tanjung	-	600	-	-
Dampelas	-	160	-	-
Sojol	-	310	-	-
Sojol Utara	-	200	-	-
Donggala	-	10 206	-	-

Lanjutan Tabel/Continued Table 5.1.2

Kecamatan Subdistrict	Kubis Cabbage		Tomat Tomato	
	2019	2020*	2019	2020*
(1)	(10)	(11)	(12)	(13)
Rio Pakava	-	-	211,6	3 395
Pinembani	-	-	-	-
Banawa	-	-	3,5	105
Banawa Selatan	-	-	76	-
Banawa Tengah	-	-	-	70
Labuan	-	-	232,5	840
Tanantovea	242,7	268	43,3	196
Sindue	-	-	39	105
Sindue Tombusabora	-	-	-	615
Sindue Tobata	-	-	9	85
Sirenja	4	-	17,4	310
Balaesang	-	-	14	555
Balaesang Tanjung	-	-	7	845
Dampelas	-	-	35	410
Sojol	-	-	35	270
Sojol Utara	-	-	20,9	65
Donggala	246,7	268	744,2	7 866

Lanjutan Tabel/*Continued Table 5.1.2*

Kecamatan Subdistrict	Bawang Putih Garlic		Petai Chinese Cabbage	
	2019	2020	2019	2020
(1)	(10)	(11)	(12)	(13)
Rio Pakava	-	-	-	-
Pinembani	-	-	-	-
Banawa	-	-	-	-
Banawa Selatan	-	-	-	-
Banawa Tengah	-	-	-	-
Labuan	-	165	-	20
Tanantovea	-	20	9,4	43
Sindue	-	-	-	-
Sindue Tombusabora	-	-	-	-
Sindue Tobata	-	-	-	-
Sirenja	-	-	-	-
Balaesang	-	-	-	-
Balaesang Tanjung	-	-	-	-
Dampelas	-	-	-	-
Sojol	-	-	-	-
Sojol Utara	-	-	-	-
Donggala	-	185	9,4	63

Catatan/Note: ...

Sumber/Source: BPS, Statistik Pertanian Hortikultura SPH-SBS/BPS-Statistics Indonesia, Agricultural Statistic for Horticulture SPH-SBS

Tabel
Table 5.1.3

Luas Panen Tanaman Sayuran dan Buah-buahan Semusim Menurut Jenis Tanaman (ha)/pohon di Kabupaten Donggala, 2017–2020
Harvested Area of Seasonal Vegetables and Fruits by Kind of Plant (ha)/tree in Donggala Regency, 2019–2020

Jenis Tanaman Kind of Plants	2017	2018	2019	2020*
(1)	(2)	(3)	(4)	(5)
Sayuran/Vegetables:				
Bawang Merah/ <i>Shallots</i>	301	422	30	122
Bawang Putih/ <i>Garlic</i>	10	10	-	13
Cabai Besar/ <i>Chili/Big Chili</i>	-	-	107	153
Cabai Rawit/ <i>Chili/Cayenne Pepper</i>	-	-	-	450
Kentang/ <i>Potato</i>	3	-	-	-
Kubis/ <i>Cabbage</i>	11	8	28	12
Petsai / <i>Chinese Cabbage</i>	20	6	12	8
Tomat / <i>Tomato</i>	109	95	107	153
Buah–buahan/Fruits:				
Mangga / <i>Mango</i>	7 622*	10 896*	11 971*	11 044*
Durian	28 163*	13 446*	20 256*	9 667*
Jeruk / <i>Orange</i>	1 394*	1 499*	1 834*	887*
Pisang / <i>Banana</i>	88 293*	75 968*	88 199*	24 171*
Pepaya / <i>Papaya</i>	5 624*	3 383*	2 660*	1 449*
Nanas / <i>Pineapple</i>	10 334*	3 490*	4 150*	3 599*

Catatan/Note: * pohon/tree

Sumber/Source: BPS, Statistik Pertanian Hortikultura SPH-SBS/BPS-Statistics Indonesia, Agricultural Statistic for Horticulture SPH-SBS

Tabel 5.1.4 **Produksi Tanaman Sayuran dan Buah-buahan Semusim Menurut Jenis Tanaman (ton) di Kabupaten Donggala, 2017–2020**
Production of Seasonal Vegetables and Fruits by Kind of Plant (ha) in Donggala Regency, 2017–2020

Jenis Tanaman Kind of Plants	2017	2018	2019	2020 ^x
(1)	(2)	(3)	(4)	(5)
Sayuran/Vegetables:				
Bawang Merah/ <i>Shallots</i>	1 447,7	1 303,4	123,3	1 898
Bawang Putih/ <i>Garlic</i>	-	20	-	185
Cabai Besar/ <i>Chili/Big Chili</i>	-	-	1 378,8	2 552
Cabai Rawit/ <i>Chili/Cayenne Pepper</i>	-	-	-	10 206
Kentang/ <i>Potato</i>	17,4	-	-	-
Kubis/ <i>Cabbage</i>	164,5	26	246,7	268
Petsai / <i>Chinese Cabbage</i>	30	7	9,4	63
Tomat / <i>Tomato</i>	285,8	1 021	744,2	7 866
Buah–buahan/Fruits:				
Mangga / <i>Mango</i>	525,6	1 017,6	827,9	638,1
Durian	2 370,7	1 158,5	684	584
Jeruk / <i>Orange</i>	134,6	50	42,5	32,4
Pisang / <i>Banana</i>	365,5	162,8	183,5	372,2
Pepaya / <i>Papaya</i>	265,4	66,2	56,3	42,2
Nanas / <i>Pineapple</i>	38,1	32,7	17,6	34,2

Catatan/Note: ...

Sumber/Source: BPS, Statistik Pertanian Hortikultura SPH-SBS/BPS-Statistics Indonesia, Agricultural Statistic for Horticulture SPH-SBS

Tabel
Table 5.1.5

Luas Panen Tanaman Biofarmaka Menurut Kecamatan dan Jenis Tanaman (m²) di Kabupaten Donggala, 2019 dan 2020
Harvested Area of Medicinal Plants by Subdistrict and Kind of Plant (m²) in Donggala Regency, 2019 and 2020

Kecamatan Subdistrict	Jahe/Ginger		Laos/Lengkuas/Galanga	
	2019	2020	2019	2020
(1)	(2)	(3)	(4)	(5)
Rio Pakava	15	2,670	12	3,000
Pinembani	-	-	-	-
Banawa	-	-	-	-
Banawa Selatan	-	-	-	-
Banawa Tengah	-	-	-	-
Labuan	-	120	-	75
Tanantovea	-	-	-	-
Sindue	1 530	-	1 081	-
Sindue Tombusabora	-	-	-	-
Sindue Tobata	-	-	-	-
Sirenja	-	-	-	-
Balaesang	3	-	2	-
Balaesang Tanjung	-	-	-	-
Dampelas	-	-	-	-
Sojol	-	-	-	-
Sojol Utara	-	-	-	-
Donggala	1 548	2,790	1 095	3,075

Lanjutan Tabel/Continued Table 5.1.5

Kecamatan Subdistrict	Kencur/East Indian Galangal		Kunyit/Turmeric	
	2019	2020	2019	2020
(1)	(6)	(7)	(8)	(9)
Rio Pakava	3	95	-	110
Pinembani	-	-	-	-
Banawa	-	-	-	-
Banawa Selatan	-	-	-	-
Banawa Tengah	-	-	-	-
Labuan	-	45	-	55
Tanantovea	-	-	-	-
Sindue	275	-	767	-
Sindue Tombusabora	-	-	-	-
Sindue Tobata	-	-	-	-
Sirenja	-	-	-	-
Balaesang	-	-	-	-
Balaesang Tanjung	-	-	-	-
Dampelas	-	-	-	-
Sojol	-	-	-	-
Sojol Utara	-	-	-	-
Donggala	278	140	767	165

Catatan/Note: ...

Sumber/Source: BPS, Statistik Pertanian Hortikultura SPH-TBF/BPS-Statistics Indonesia, Agricultural Statistic for Horticulture SPH-TBF

Tabel
Table 5.1.6**Produksi Tanaman Biofarmaka Menurut Kecamatan dan Jenis Tanaman (kg) di Kabupaten Donggala, 2019 and 2020***Production of Medicinal Plants by Subdistrict and Kind of Plant (kg) in Donggala Regency, 2019 and 2020*

Kecamatan Subdistrict	Jahe/Ginger		Laos/Lengkuas/Galanga	
	2019	2020	2019	2020
(1)	(2)	(3)	(4)	(5)
Rio Pakava	10	26,700	10	22,000
Pinembani	-	-	-	-
Banawa	-	-	-	-
Banawa Selatan	-	-	-	-
Banawa Tengah	-	-	-	-
Labuan	-	120	-	75
Tanantovea	-	-	-	-
Sindue	1 932	-	1 676	-
Sindue Tombusabora	-	-	-	-
Sindue Tobata	-	-	-	-
Sirenja	-	-	-	-
Balaesang	3	-	2	-
Balaesang Tanjung	-	-	-	-
Dampelas	-	-	-	-
Sojol	-	-	-	-
Sojol Utara	-	-	-	-
Donggala	1 945	26,820	1 688	22,075

Lanjutan Tabel/Continued Table 5.1.6

Kecamatan Subdistrict	Kencur/East Indian Galangal		Kunyit/Turmeric	
	2019	2020	2019	2020
	(1)	(6)	(7)	(8)
Rio Pakava	2	950	-	1,100
Pinembani	-	-	-	-
Banawa	-	-	-	-
Banawa Selatan	-	-	-	-
Banawa Tengah	-	-	-	-
Labuan	-	45	-	55
Tanantovea	-	-	-	-
Sindue	253	-	820	-
Sindue Tombusabora	-	-	-	-
Sindue Tobata	-	-	-	-
Sirenja	-	-	-	-
Balaesang	-	-	-	-
Balaesang Tanjung	-	-	-	-
Dampelas	-	-	-	-
Sojol	-	-	-	-
Sojol Utara	-	-	-	-
Donggala	255	995	820	1,155

Catatan/Note: ...

Sumber/Source: BPS, Statistik Pertanian Hortikultura SPH-TBF/BPS-Statistics Indonesia, Agricultural Statistic for Horticulture SPH-TBF

Tabel 5.1.7 **Luas Panen Tanaman Biofarmaka Menurut Jenis Tanaman (m²) di Kabupaten Donggala, 2017–2020**
Table 5.1.7 **Harvested Area of Medicinal Plants by Kind of Plant (m²) in Donggala Regency, 2017–2020**

Jenis Tanaman Kind of Plants	2017	2018	2019	2020
(1)	(2)	(3)	(4)	(5)
Jahe <i>Ginger</i>	44 406	1 643	1 548	2 790
Kencur <i>East Indian Galangal</i>	17 720	4 060	278	140
Kunyit <i>Turmeric</i>	13 840	3 108	767	165
Laos/Lengkuas <i>Galanga</i>	25 363	3 912	1 095	3 075

Catatan/Note: ...

Sumber/Source: BPS, Statistik Pertanian Hortikultura SPH-TBF/BPS-Statistics Indonesia, Agricultural Statistic for Horticulture SPH-TBF

Tabel 5.1.8 **Produksi Tanaman Biofarmaka Menurut Jenis Tanaman (kg) di Kabupaten Donggala, 2017–2020**
Table 5.1.8 **Production of Medicinal Plants by Kind of Plant (kg) in Donggala Regency, 2017–2020**

Jenis Tanaman Kind of Plants	2017	2018	2019	2020
(1)	(2)	(3)	(4)	(5)
Jahe Ginger	180 261	1 830	1 945	1 945
Kencur East Indian Galangal	37 624	5 286	255	255
Kunyit Turmeric	34 966	7 141	820	820
Laos/Lengkuas Galanga	131 187	17 578	1 688	1 688

Catatan/Note: ...

Sumber/Source: BPS, Statistik Pertanian Hortikultura SPH-TBF/BPS-Statistics Indonesia, Agricultural Statistic for Horticulture SPH-TBF

Tabel
Table 5.1.9**Luas Panen Tanaman Hias Menurut Kecamatan dan Jenis Tanaman (m²) di Kabupaten Donggala, 2018 and 2019**
Harvested Area of Ornamental Plants by Subdistrict and Kind of Plant (m²) in Donggala Regency, 2018 and 2019

Kecamatan Subdistrict	Anggrek/ <i>Orchid</i>		Krisan/ <i>Chrysantemum</i>	
	2019	2020	2019	2020
	(1)	(2)	(4)	(5)
Rio Pakava	-	-	-	-
Pinembani	-	-	-	-
Banawa	-	-	-	-
Banawa Selatan	-	-	-	-
Banawa Tengah	-	-	-	-
Labuan	-	-	-	-
Tanantovea	-	-	-	-
Sindue	-	-	-	-
Sindue Tombusabora	-	-	-	-
Sindue Tobata	-	-	-	-
Sirenja	-	-	-	-
Balaesang	-	-	-	-
Balaesang Tanjung	-	-	-	-
Dampelas	-	-	-	-
Sojol	-	-	-	-
Sojol Utara	-	-	-	-
Donggala	-	-	-	-

Lanjutan Tabel/*Continued Table* 5.1.9

Kecamatan Subdistrict	Mawar/Rose		Sedap Malam/Tuberose	
	2019	2020	2019	2020
	(1)	(6)	(7)	(8)
Rio Pakava	-	-	-	-
Pinembani	-	-	-	-
Banawa	-	-	-	-
Banawa Selatan	-	-	-	-
Banawa Tengah	-	-	-	-
Labuan	-	-	-	-
Tanantovea	-	-	-	-
Sindue	-	-	-	-
Sindue Tombusabora	-	-	-	-
Sindue Tobata	-	-	-	-
Sirenja	-	-	-	-
Balaesang	-	-	-	-
Balaesang Tanjung	-	-	-	-
Dampelas	-	-	-	-
Sojol	-	-	-	-
Sojol Utara	-	-	-	-
Donggala	-	-	-	-

Catatan/Note: ...

Sumber/Source: BPS, Statistik Pertanian Hortikultura SPH-TH/BPS-Statistics Indonesia, Agricultural Statistik for Horticulture SPH-TH

Tabel
Table 5.1.10**Produksi Tanaman Hias Menurut Kecamatan dan Jenis Tanaman (tangkai) di Kabupaten Donggala, 2019 and 2020**
Production of Ornamental Plants by Subdistrict and Kind of Plant (stalks) in Donggala Regency, 2019 and 2020

Kecamatan Subdistrict	Anggrek/ <i>Orchid</i>		Krisan/ <i>Chrysantemum</i>	
	2019	2020	2019	2020
(1)	(2)	(3)	(4)	(5)
Rio Pakava	-	-	-	-
Pinembani	-	-	-	-
Banawa	-	-	-	-
Banawa Selatan	-	-	-	-
Banawa Tengah	-	-	-	-
Labuan	-	-	-	-
Tanantovea	-	-	-	-
Sindue	-	-	-	-
Sindue Tombusabora	-	-	-	-
Sindue Tobata	-	-	-	-
Sirenja	-	-	-	-
Balaesang	-	-	-	-
Balaesang Tanjung	-	-	-	-
Dampelas	-	-	-	-
Sojol	-	-	-	-
Sojol Utara	-	-	-	-
Donggala	-	-	-	-

Lanjutan Tabel/*Continued Table* 5.1.10

Kecamatan Subdistrict	Mawar/Rose		Sedap Malam/Tuberose	
	2019	2020	2019	2020
(1)	(6)	(7)	(8)	(9)
Rio Pakava	-	-	-	-
Pinembani	-	-	-	-
Banawa	-	-	-	-
Banawa Selatan	-	-	-	-
Banawa Tengah	-	-	-	-
Labuan	-	-	-	-
Tanantovea	-	-	-	-
Sindue	-	-	-	-
Sindue Tombusabora	-	-	-	-
Sindue Tobata	-	-	-	-
Sirenja	-	-	-	-
Balaesang	-	-	-	-
Balaesang Tanjung	-	-	-	-
Dampelas	-	-	-	-
Sojol	-	-	-	-
Sojol Utara	-	-	-	-
Donggala	-	-	-	-

Catatan/Note: ...

Sumber/Source: BPS, Statistik Pertanian Hortikultura SPH-TH/BPS-Statistics Indonesia, *Agricultural Statistik for Horticulture SPH-TH*

Tabel 5.1.11 **Luas Panen Tanaman Hias Menurut Jenis Tanaman (m²) di Kabupaten Donggala, 2017–2020**
Table 5.1.11 **Harvested Area of Ornamental Plants by Kind of Plant (m²) in Donggala Regency, 2017–2020**

Jenis Tanaman Kind of Plants	2017	2018	2019	2020
(1)	(2)	(3)	(4)	(5)
Anggrek /Orchid	-	-	-	-
Krisan /Chrysantemum	-	-	-	-
Mawar /Rose	-	-	-	-
Sedap Malam /Tuberose	-	-	-	-

Catatan/Note: ...

Sumber/Source: BPS, Statistik Pertanian Hortikultura SPH-TH/BPS-Statistics Indonesia, Agricultural Statistik for Horticulture SPH-TH

Tabel 5.1.12 **Produksi Tanaman Hias Menurut Jenis Tanaman (tangkai) di Kabupaten Donggala, 2017–2020**
Table 5.1.12 **Production of Ornamental Plants by Kind of Plant (stalks) in Donggala Regency, 2017–2020**

Jenis Tanaman Kind of Plants	2017	2018	2019	2020
(1)	(2)	(3)	(4)	(5)
Anggrek /Orchid	-	-	-	-
Krisan /Chrysantemum	-	-	-	-
Mawar /Rose	-	-	-	-
Sedap Malam /Tuberose	-	-	-	-

Catatan/Note: ...

Sumber/Source: BPS, Statistik Pertanian Hortikultura SPH-TH/BPS-Statistics Indonesia, Agricultural Statistik for Horticulture SPH-TH

Tabel
Table 5.1.13

Produksi Buah-buahan Menurut Kecamatan dan Jenis Tanaman (ton) di Kabupaten Donggala, 2019 and 2020
Production of Fruits by Subdistrict and Kind of Plant (ton) in Donggala Regency, 2019 and 2020

Kecamatan Subdistrict	Mangga/Mango		Durian/Durian	
	2019	2020	2019	2020
(1)	(2)	(3)	(4)	(5)
Rio Pakava	5	47	319,1	-
Pinembani	-	-	12,8	1
Banawa	-	-	-	-
Banawa Selatan	-	-	-	-
Banawa Tengah	-	-	-	-
Labuan	92,2	80	8,2	77,3
Tanantovea	-	-	-	-
Sindue	206,7	-	38,2	30
Sindue Tombusabora	404,5	433	51,8	190
Sindue Tobata	17,5	20,1	3,8	89
Sirenja	-	-	-	-
Balaesang	-	-	-	-
Balaesang Tanjung	14,5	-	134,1	-
Dampelas	-	-	-	-
Sojol	30	40	80,9	64,4
Sojol Utara	57,5	18	35,1	132,3
Donggala	827,9	638,1	684	584

Lanjutan Tabel/*Continued Table* 5.1.13

Kecamatan Subdistrict	Jeruk Siam/Orange/Tangerine		Pisang/Banana	
	2019	2020	2019	2020
(1)	(6)	(7)	(8)	(9)
Rio Pakava	2,5	0.5	22,4	40
Pinembani	-	-	-	-
Banawa	-	-	-	-
Banawa Selatan	-	-	-	-
Banawa Tengah	-	-	-	-
Labuan	-	-	6	12,3
Tanantovea	-	-	-	-
Sindue	8	-	1 326,1	0
Sindue Tombusabora	-	2.9	87,2	90
Sindue Tobata	-	0	17,4	-
Sirenja	-	0	-	-
Balaesang	-	0	-	-
Balaesang Tanjung	-	0	111,3	-
Dampelas	-	0	-	-
Sojol	16,5	10.4	179,8	170,4
Sojol Utara	15,5	18.6	84,9	59,5
Donggala	42,5	32.4	1 835,1	372,2

Lanjutan Tabel/*Continued Table* 5.1.13

Kecamatan Subdistrict	Pepaya/Papaya		Salak/Snackfruit	
	2019	2020	2019	2020
(1)	(10)	(11)	(12)	(13)
Rio Pakava	15,3	4	3,1	-
Pinembani	-	-	-	-
Banawa	-	-	-	-
Banawa Selatan	-	-	-	-
Banawa Tengah	-	-	-	-
Labuan	3	2	-	-
Tanantovea	-	-	-	-
Sindue	20,9	6	-	-
Sindue Tombusabora	8	21,6	8,9	-
Sindue Tobata	-	-	0,2	-
Sirenja	-	-	-	-
Balaesang	-	-	-	-
Balaesang Tanjung	1,4	-	-	-
Dampelas	-	-	-	-
Sojol	3,6	3,2	-	-
Sojol Utara	4,1	5,6	-	-
Donggala	56,3	42,4	12,2	-

Catatan/Note: ...

Sumber/Source: BPS, Statistik Pertanian Hortikultura SPH-BST/BPS-Statistics Indonesia, Agricultural Statistic for Horticulture SPH-BST

Tabel
Table 5.1.14

Produksi Buah–Buahan dan Sayuran Tahunan Menurut Jenis Tanaman (ton) di Kabupaten Donggala, 2017–2020

Production of Annual Fruits and Vegetables by Kind of Plant (ton) in Donggala Regency, 2017–2020

Jenis Tanaman <i>Kind of Plants</i>	2017	2018	2019	2020
(1)	(2)	(3)	(4)	(5)
Buah–Buahan/Fruits:				
Durian / <i>Durian</i>	2 370,7	1 158,5	684	584
Jeruk Siam/ <i>Orange/</i> <i>Tangerine</i>	134,6	50	42,5	32,4
Mangga/ <i>Mango</i>	525,6	1 017,6	827,9	638,1
Pepaya / <i>Papaya</i>	265,4	66,2	56,3	42,4
Pisang / <i>Banana</i>	3 654,8	1 627,8	1 835,1	372,2
Salak / <i>Snackfruit</i>	551,3	9 384	12,2	-
Sayuran/Vegetables:				
Komoditas daerah	-	-	-	-
Komoditas daerah	-	-	-	-

Catatan/Note: ...

Sumber/Source: BPS, Statistik Pertanian Hortikultura SPH-BST/BPS-Statistics Indonesia, Agricultural Statistic for Horticulture SPH-BST

5.2 PERKEBUNAN ESTATE CROPS

Tabel 5.2.1 **Luas Areal Tanaman Perkebunan Menurut Kecamatan dan Jenis Tanaman (ha) di Kabupaten Donggala, 2019 dan 2020**
Planted Area of Estate Crops by Subdistrict and Type of Crops (ha) in Donggala Regency, 2019 dan 2020

Kecamatan Subdistrict	Kelapa Sawit/Oil Palm		Kelapa/Coconut	
	2019	2020	2019	2020
(1)	(2)	(3)	(4)	(5)
Rio Pakava	10 776	10 776	505	276
Pinembani	-	-	65	79
Banawa	-	-	759	759
Banawa Selatan	26	57	1 601	1 691
Banawa Tengah	-	-	645	645
Labuan	-	-	1 873	1 853
Tanantovea	-	-	704	704
Sindue	-	-	2 266	2 266
Sindue Tombusabora	6	-	893	726
Sindue Tobata	-	-	726	878
Sirenja	14	14	1 826	1 826
Balaesang	-	-	6 997	6 896
Balaesang Tanjung	-	4	1 453	1 453
Dampelas	-	-	3 117	3 010
Sojol	4	5	3 502	3 675
Sojol Utara	-	-	1 387	1 387
Donggala	10 826	10 856	28 319	28 124

Lanjutan Tabel/*Continued Table 5.2.1*

Kecamatan Subdistrict	Karet/Rubber		Kopi/Coffee	
	2019	2020	2019	2020
(1)	(6)	(7)	(8)	(9)
Rio Pakava	-	-	40	42.0
Pinembani	-	-	77	72.5
Banawa	-	-	35	33.0
Banawa Selatan	-	-	60	59.8
Banawa Tengah	-	-	131	131.0
Labuan	-	-	35	33.0
Tanantovea	-	-	20	18.0
Sindue	-	-	10	8.0
Sindue Tombusabora	-	-	25	17.0
Sindue Tobata	-	-	20	73.0
Sirenja	-	-	20	12.0
Balaesang	-	-	27	26.0
Balaesang Tanjung	-	-	15	11.0
Dampelas	-	-	30	27.0
Sojol	-	-	77	76.0
Sojol Utara	-	-	66	64.0
Donggala	-	-	688	703.26

Lanjutan Tabel/*Continued Table 5.2.1*

Kecamatan Subdistrict	Kakao/Cocoa		Tebu/Sugar cane	
	2019	2020	2019	2020
(1)	(10)	(11)	(12)	(13)
Rio Pakava	2 862	2 862	-	-
Pinembani	1 427	1 427	-	-
Banawa	25	28	-	-
Banawa Selatan	1 572	1 572	-	-
Banawa Tengah	518	518	-	-
Labuan	746	746	-	-
Tanantovea	561	561	-	-
Sindue	617	617	-	-
Sindue Tombusabora	548	4 154	-	-
Sindue Tobata	4 154	548	-	-
Sirenja	1 756	1 771	-	-
Balaesang	2 939	2 940	-	-
Balaesang Tanjung	727	784	-	-
Dampelas	4 449	4 449	-	-
Sojol	5 206	5 206	-	-
Sojol Utara	2 488	2 412	-	-
Donggala	30 595	30 595	-	-

Lanjutan Tabel/*Continued Table 5.2.1*

Kecamatan Subdistrict	Teh/Tea		Tembakau/Tobacco	
	2019	2020	2019	2020
(1)	(14)	(15)	(16)	(17)
Rio Pakava	-	-	-	-
Pinembani	-	-	-	-
Banawa	-	-	-	-
Banawa Selatan	-	-	-	-
Banawa Tengah	-	-	-	-
Labuan	-	-	-	-
Tanantovea	-	-	-	-
Sindue	-	-	-	-
Sindue Tombusabora	-	-	-	-
Sindue Tobata	-	-	-	-
Sirenja	-	-	-	-
Balaesang	-	-	-	-
Balaesang Tanjung	-	-	-	-
Dampelas	-	-	-	-
Sojol	-	-	-	-
Sojol Utara	-	-	-	-
Donggala	-	-	-	-

Sumber/*Source*: Dinas Tanaman Pangan, Hortikultura dan Perkebunan Kabupaten Donggala /*Crops, Horticulture and Plantation Office of Donggala Regency*

Tabel
Table 5.2.2**Produksi Perkebunan Menurut Kecamatan dan Jenis Tanaman (ton) di Kabupaten Donggala, 2019 dan 2020**
Production of Estate by Subdistrict and Type of Crops (ton) in Donggala Regency, 2019 and 2020

Kecamatan Subdistrict	Kelapa Sawit/Oil Palm		Kelapa/Coconut	
	2019	2020	2019	2020
(1)	(2)	(3)	(4)	(5)
Rio Pakava	17 300,33	16 848,0	0,89	0,8
Pinembani	-	-	14,97	15
Banawa	-	-	598,99	599
Banawa Selatan	-	9,2	927,52	925
Banawa Tengah	-	-	339,88	340
Labuan	-	-	2 303,71	2 301
Tanantovea	-	-	364	364
Sindue	-	-	1 368,32	1 367
Sindue Tombusabora	-	-	599,5	1 493
Sindue Tobata	-	-	1 487	679
Sirenja	-	5,5	2 099	2 112
Balaesang	-	-	6 997	7 976
Balaesang Tanjung	-	2,1	1 778	1 846
Dampelas	-	-	3 289,63	3 269
Sojol	-	2,3	4 996	5 023
Sojol Utara	-	-	1 296	1 298
Donggala	17 300,33	16 867,1	28 460,41	29 609

Lanjutan Tabel/Continued Table 5.2.2

Kecamatan Subdistrict	Karet/Rubber		Kopi/Coffee	
	2019	2020	2019	2020
(1)	(6)	(7)	(8)	(9)
Rio Pakava	-	-	0,44	2.64
Pinembani	-	-	68,92	52.80
Banawa	-	-	18,06	18.07
Banawa Selatan	-	-	1,50	14.05
Banawa Tengah	-	-	98,91	84.00
Labuan	-	-	21,76	18.00
Tanantovea	-	-	1,51	1.50
Sindue	-	-	4,26	4.15
Sindue Tombusabora	-	-	6,31	9.32
Sindue Tobata	-	-	11,01	12.00
Sirenja	-	-	5,01	5.10
Balaesang	-	-	15,30	14.10
Balaesang Tanjung	-	-	6,50	5.80
Dampelas	-	-	11,58	34.88
Sojol	-	-	53,03	41.50
Sojol Utara	-	-	39,06	37.05
Donggala	-	-	363,16	354.96

Lanjutan Tabel/*Continued Table* 5.2.2

Kecamatan Subdistrict	Kakao/Cocoa		Tebu/Sugar cane	
	2019	2020	2019	2020
(1)	(10)	(11)	(12)	(13)
Rio Pakava	1 136,80	1 138.83	-	-
Pinembani	110,19	230.20	-	-
Banawa	1,36	11.95	-	-
Banawa Selatan	1 100,34	1 200.93	-	-
Banawa Tengah	321,12	322.13	-	-
Labuan	455,55	466.93	-	-
Tanantovea	223,57	205.93	-	-
Sindue	393,49	399.00	-	-
Sindue Tombusabora	3 129	3 130.00	-	-
Sindue Tobata	200,12	265.00	-	-
Sirenja	1 500	1 480.00	-	-
Balaesang	1 720	1 720.00	-	-
Balaesang Tanjung	341	350.79	-	-
Dampelas	2 039,70	2 554.70	-	-
Sojol	2 880,50	2 980.58	-	-
Sojol Utara	1 453	1 423.14	-	-
Donggala	17 005,74	17 880.11	-	-

Lanjutan Tabel/*Continued Table* 5.2.2

Kecamatan Subdistrict	Teh/Tea		Tembakau/Tobacco	
	2019	2020	2019	2020
(1)	(14)	(15)	(16)	(17)
Rio Pakava	-	-	-	-
Pinembani	-	-	-	-
Banawa	-	-	-	-
Banawa Selatan	-	-	-	-
Banawa Tengah	-	-	-	-
Labuan	-	-	-	-
Tanantovea	-	-	-	-
Sindue	-	-	-	-
Sindue Tombusabora	-	-	-	-
Sindue Tobata	-	-	-	-
Sirenja	-	-	-	-
Balaesang	-	-	-	-
Balaesang Tanjung	-	-	-	-
Dampelas	-	-	-	-
Sojol	-	-	-	-
Sojol Utara	-	-	-	-
Donggala	-	-	-	-

Sumber/*Source*: Dinas Tanaman Pangan, Hortikultura dan Perkebunan Kabupaten Donggala /*Crops, Horticulture and Plantation Office of Donggala Regency*

5.3 PETERNAKAN LIVESTOCK

Tabel 5.3.1 Populasi Ternak Menurut Kecamatan dan Jenis Ternak di Kabupaten Donggala, 2020
Table **5.3.1** *Livestock Population by Subdistrict and Kind of Livestock in Donggala Regency, 2020*

Kecamatan Subdistrict	Sapi Potong Beef Cattle	Kerbau Buffalo	Kuda Horse	Kambing Goat	Domba Sheep	Babi Pig
(1)	(2)	(3)	(4)	(5)	(6)	(7)
Rio Pakava	1 583	-	-	2 648	-	2 970
Pinembani	64	-	-	3 002	-	257
Banawa	1 622	-	-	3 445	-	-
Banawa Selatan	1 987	-	-	2 762	-	459
Banawa Tengah	1 334	-	-	4 063	-	-
Labuan	3 177	-	1	2 358	-	-
Tanantovea	2 920	-	-	4 227	39	-
Sindue	2 649	-	-	1 891	-	-
Sindue Tombusabora	1 676	-	-	953	-	154
Sindue Tobata	1 883	-	-	928	-	-
Sirenja	5 420	-	5	3 980	-	-
Balaesang	3 273	5	-	2 214	-	602
Balaesang Tanjung	1 552	-	-	3 522	-	149
Dampelas	8 906	-	-	3 569	-	2 905
Sojol	1 795	3	9	3 129	-	1 053
Sojol Utara	645	-	-	1 089	-	-
Donggala	40 486	8	15	43 777	39	8 549
2019	39 706	8	16	40 218	38	8 132
2018	38 481	12	15	36 916	37	8 485
2017	42 217	18	17	33 730	126	9 748
2016	40 320	18	16	32 316	161	9 524

Sumber/Source: Dinas Peternakan dan Kesehatan Hewan/Animal Husbandry and Animal Health Service Office

Tabel 5.3.2 **Populasi Unggas Menurut Kecamatan dan Jenis Unggas di Kabupaten Donggala, 2020**
Table **Poultry Population by Subdistrict and Kind of Poultry in Donggala Regency, 2020**

Kecamatan Subdistrict	Ayam Buras Sails Chicken	Ayam Petelur Laying Chicken	Ayam Pedaging Broiler	Itik/Itik Manila Duck/Muscovy Duck
(1)	(2)	(3)	(4)	(5)
Rio Pakava	14 686	-	-	670
Pinembani	17 422	-	-	43
Banawa	16 885	36 000	7 629	101
Banawa Selatan	26 469	1 500	1 000	232
Banawa Tengah	20 434	18 000	-	153
Labuan	20 781	-	-	88
Tanantovea	21 250	-	161 841	375
Sindue	17 838	-	343 530	178
Sindue Tombusabora	15 442	-	-	43
Sindue Tobata	17 108	-	-	54
Sirenja	13 665	1 150	-	623
Balaesang	25 670	-	-	672
Balaesang Tanjung	21 310	-	-	677
Dampelas	44 112	-	-	1 366
Sojol	40 494	-	-	2 019
Sojol Utara	28 992	-	-	1 455
Donggala	362 558	56 650	514 000	8 749
2019	338 270	102 287	513 000	8 666
2018	315 609	103 841	513 000	7 981
2017	293 841	115 813	672 000	13 764
2016	274 157	118 966	672 000	13 634

Sumber/Source: Dinas Peternakan dan Kesehatan Hewan/Animal Husbandry and Animal Health Service Office

Tabel 5.3.3 Jumlah Ternak yang Dipotong Menurut Kecamatan dan Jenis Ternak di Kabupaten Donggala, 2020
Table *Livestock Slaughtered by Sub District and Kind of Livestock in Donggala Regency, 2020*

Kecamatan Subdistrict	Sapi Potong Beef Cattle	Kerbau Buffalo	Kuda Horse	Kambing Goat	Domba Sheep	Babi Pig
(1)	(2)	(3)	(4)	(5)	(6)	(7)
Rio Pakava	158	-	-	543	-	386
Pinembani	6	-	-	297	-	34
Banawa	81	-	-	689	-	-
Banawa Selatan	179	-	-	552	-	60
Banawa Tengah	107	-	-	813	-	-
Labuan	286	-	-	472	-	-
Tanantovea	234	-	-	634	11	-
Sindue	212	-	-	378	-	-
Sindue Tombusabora	168	-	-	180	-	15
Sindue Tobata	188	-	-	186	-	-
Sirenja	542	-	-	796	-	-
Balaesang	327	1	-	444	-	60
Balaesang Tanjung	155	-	-	704	-	19
Dampelas	846	-	-	714	-	378
Sojol	215	-	-	626	-	105
Sojol Utara	92	-	-	217	-	-
Donggala	3 971	1	-	8 245	11	1 057
2019	4 784	2	-	11 352	14	3 309
2018	4 644	2	-	10 373	49	3 801
2017	4 435	-	-	12 119	29	3 714
2016	4 032	-	-	8 079	-	2 476

Sumber/Source: Dinas Peternakan dan Kesehatan Hewan/Animal Husbandry and Animal Health Service Office

Table 5.3.4 Jumlah Unggas yang Dipotong Menurut Kecamatan dan Jenis Unggas di Kabupaten Donggala, 2020
Poultry Slaughtered by Sub District and Kind of Poultry in Donggala Regency, 2020

Kecamatan Subdistrict	Ayam Buras Sails Chicken	Ayam Petelur Laying Chicken	Ayam Pedaging Broiler	Itik/Itik Manila Duck/Muscovy Duck
(1)	(2)	(3)	(4)	(5)
Rio Pakava	20 560	-	-	398
Pinembani	22 649	-	-	26
Banawa	20 262	21 600	7 624	60
Banawa Selatan	37 057	900	998	138
Banawa Tengah	24 521	10 800	-	91
Labuan	24 937	-	-	52
Tanantovea	25 500	-	161 728	223
Sindue	23 189	-	343 290	106
Sindue Tombusabora	20 075	-	-	26
Sindue Tobata	22 240	-	-	32
Sirenja	16 398	690	-	370
Balaesang	33 474	-	-	400
Balaesang Tanjung	27 703	-	-	403
Dampelas	57 732	-	-	812
Sojol	56 692	-	-	1 199
Sojol Utara	40 589	-	-	865
Donggala	473 578	33 990	513 640	5 201

Sumber/Source: Dinas Peternakan dan Kesehatan Hewan/Animal Husbandry and Animal Health Service Office

5.4 PERIKANAN FISHERY

Tabel 5.4.1 Jumlah Rumah Tangga Perikanan Tangkap Menurut Kecamatan dan Subsektor di Kabupaten Donggala, 2020
Number of Fish Capture Households by Subdistrict and Subsector in Donggala Regency, 2020

Kecamatan Subdistrict	Perikanan Laut Marine Fisheries	Perairan Umum Inland Water	Budidaya Cultivation	Jumlah Total
(1)	(2)	(3)	(4)	(5)
Rio Pakava	-	40	-	40
Pinembani	-	130	-	130
Banawa	857	-	-	857
Banawa Selatan	872	-	1 230	2 102
Banawa Tengah	439	-	-	439
Labuan	223	-	-	223
Tanantovea	226	-	-	226
Sindue	951	-	-	951
Sindue Tombusabora	461	-	-	461
Sindue Tobata	420	-	-	420
Sirenja	629	64	-	693
Balaesang	973	165	277	1 415
Balaesang Tanjung	451	198	35	684
Dampelas	571	189	380	1 140
Sojol	1 017	56	847	1 920
Sojol Utara	497	-	251	748
Donggala	8 587	842	3 020	12 449

Sumber/Source: Dinas Perikanan /Fishery Service Service Office

Tabel 5.4.2 **Produksi Perikanan Tangkap Menurut Kecamatan dan Subsektor (ton) di Kabupaten Donggala, 2020**
Table **Production of Fish Capture by Subdistrict and Subsector (ton) in Donggala Regency, 2020**

Kecamatan Subdistrict	Perikanan Laut Marine Fisheries	Perairan Umum Inland Water	Budidaya Cultivation	Jumlah Total
(1)	(2)	(3)	(4)	(5)
Rio Pakava	0	0		0
Pinembani	0	386		386
Banawa	5 216,1		6,4	5 222,5
Banawa Selatan	1 862,3			1 862,3
Banawa Tengah	1 500,7			1 500,7
Labuan	568,3	174		742,3
Tanantovea	452,3			452,3
Sindue	856,5			856,5
Sindue Tombusabora	641,3			641,3
Sindue Tobata	608,3			608,3
Sirenja	897,2	227		1 124,2
Balaesang	1 908,5		1,1	1 909,6
Balaesang Tanjung	1 302	245	295,3	1 842,3
Dampelas	1 718,4	358	227,7	2 304,1
Sojol	1 294,6		5,4	1 300
Sojol Utara	2 509,8		437,3	2 947,1
Donggala	21 336,3	1 390	973,2	23 699,5

Sumber/Source: Dinas Perikanan /Fishery Service Service Office

Tabel 5.4.3 Jumlah Perahu/Kapal Menurut Kecamatan dan Jenis Kapal di Kabupaten Donggala, 2020
Table Number of Fishing Boats by Subdistrict and Type of Boat in Donggala Regency, 2020

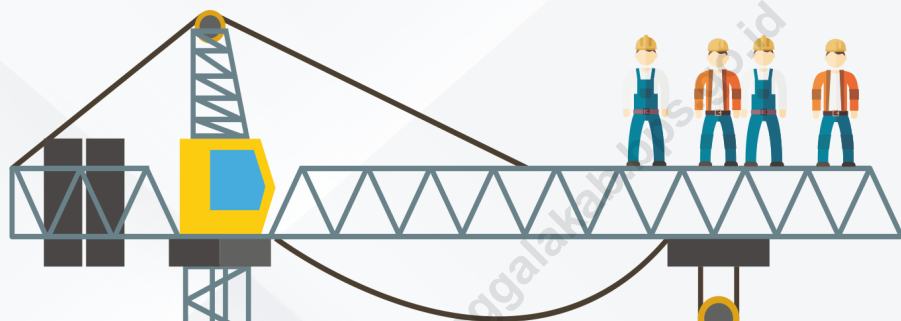
Kecamatan Subdistrict	Perahu Tanpa Motor Nonpowered Boat	Perahu Motor Tempel Outboard Motorboat	Kapal Motor Inboard Motorboat
(1)	(2)	(3)	(4)
Rio Pakava	-	-	-
Pinembani	-	-	-
Banawa	177	90	590
Banawa Selatan	484	307	3
Banawa Tengah	236	203	-
Labuan	208	15	-
Tanantovea	23	169	-
Sindue	172	768	12
Sindue Tombusabora	341	114	7
Sindue Tobata	260	78	8
Sirenja	126	453	-
Balaesang	421	530	10
Balaesang Tanjung	-	451	-
Dampelas	146	415	12
Sojol	648	221	22
Sojol Utara	58	415	22
Donggala	3 300	4 229	686

Sumber/Source: Dinas Perikanan /Fishery Service Service Office

6

PERTAMBANGAN DAN ENERGI


MINING AND ENERGY



2019
Pelanggan/
Customers
PLN
65.963

2019
Pelanggan/
Customers
PDAM
6.917

2019
Produksi
Air Bersih/
Clean Water
Produced
1.796.019



PENJELASAN TEKNIS

1. Pengumpulan data industri besar dan sedang dilakukan melalui Survei Industri Besar dan Sedang yang dilaksanakan setiap tahun secara lengkap (sensus) sejak tahun 1975, Survei Industri Besar dan Sedang mencakup semua perusahaan industri yang mempunyai tenaga kerja 20 orang atau lebih dengan menggunakan kuesioner II A.
2. Klasifikasi industri yang digunakan dalam survei ini berdasar kepada Klasifikasi Baku Lapangan Usaha Indonesia (KBLI), KBLI adalah klasifikasi lapangan usaha yang berdasar kepada International Standard Industrial Classification of All Economic Activities (ISIC) revisi 4 yang telah disesuaikan dengan kondisi Indonesia.
3. **Industri manufaktur** adalah suatu kegiatan ekonomi yang melakukan kegiatan mengubah suatu barang dasar secara mekanis, kimia, atau dengan tangan sehingga menjadi barang jadi/setengah jadi, dan atau barang yang kurang nilainya menjadi barang yang lebih tinggi nilainya, dan sifatnya lebih dekat kepada pemakai akhir, Termasuk dalam kegiatan ini adalah jasa industri dan pekerjaan perakitan.
4. **Jasa industri** adalah kegiatan industri yang melayani keperluan

TECHNICAL NOTES

1. *Data collection of large and medium scale manufacturing is conducted through The Large and Medium Manufacturing Establishment Survey that has been done annually for all industries (census) since 1975, Large and Medium Manufacturing Establishment Survey covers all manufactures/industries with 20 workers or more by questionnaire IIA.*
2. *The industrial classification adopted in this survey refers to the Klasifikasi Baku Lapangan Usaha Indonesia (KBLI), KBLI is classification of economic activities based on the International Standard Industrial Classification of All Economic Activities (ISIC rev 4) that has been modified according to the local condition in Indonesia.*
3. ***Manufacturing industry** is defined as an economic activity processing basic goods mechanically, chemicals or manually into final or intermediate goods, It is also defined as processing of lower value goods into higher value goods as final or intermediate products, The activities also include services for manufacturing and assembling.*
4. ***Services for manufacturing** is defined as a manufac-turing which*

pihak lain, Pada kegiatan ini bahan baku disediakan oleh pihak lain sedangkan pihak pengolah hanya melakukan pengolahannya dengan mendapat imbalan sebagai balas jasa (upah maklon).

servicing other manufacturing establishments, In this case, raw materials are supplied by others while the workers are paid as a compensation for processing raw materials.

5. Perusahaan atau usaha industri adalah suatu unit (kesatuan) usaha yang melakukan kegiatan ekonomi, bertujuan menghasilkan barang atau jasa, terletak pada suatu bangunan atau lokasi tertentu, dan mempunyai catatan administrasi tersendiri mengenai produksi dan struktur biaya serta ada seorang atau lebih yang bertanggung jawab atas usaha tersebut.

5. A manufacturing establishment is defined as a production unit engaged in economic activity, producing goods or services, located in a building or in a certain location, keeping a business record concerning the production and cost structure, and having a person or more that are responsible to those activities.

6. Industri manufaktur dikelompokkan ke dalam 4 golongan berdasarkan banyaknya pekerja, yaitu: **industri besar** (100 orang pekerja atau lebih), **industri sedang/menengah** (20–99 orang pekerja), **industri kecil** (5–19 orang pekerja), dan **industri mikro** (1–4 orang pekerja).

6. *Manufacturing industries are categorized into four groups, based on the number of employees: **large scale manufacturing** (100 employees or more), **medium scale manufacturing** (20–99 employees), **small scale manufacturing** (5–19 employees), and **micro industry** (1–4 employees).*

7. Pelanggan adalah individu atau kelompok, baik rumah tangga, perusahaan atau institusi non profit yang membeli air bersih dari perusahaan air bersih.

7. Customers are individuals or groups, whether household, company or non-profit institutions that buy water supply from water supply establishment.

8. Air disalurkan adalah volume air bersih dari perusahaan air bersih.

8. Distributed water is the volume of water supply from water supply establishment.

Tabel
Table 6.1

Daya Terpasang, Produksi, dan Distribusi Listrik PT. PLN (Persero) pada Cabang/Ranting PLN Menurut Kecamatan di Kabupaten Donggala, 2020
Installed Electricity Power, Production, and Distribution of PT. PLN (Persero) at PLN Branch by Subdistrict in Donggala Regency, 2020

Kecamatan Subdistrict	Daya Terpasang Installed Electricity Power (KW)	Produksi Listrik Electricity Production (KWh)	Listrik Terjual Electricity Sold (KWh)	Dipakai Sendiri Own Used (KWh)	Susut/Hilang Shrinkage/Lost (KWh)
(1)	(2)	(3)	(4)	(5)	(6)
Rio Pakava	NA	NA	NA	NA	NA
Pinembani	NA	NA	NA	NA	NA
Banawa	NA	NA	NA	NA	NA
Banawa Selatan	NA	NA	NA	NA	NA
Banawa Tengah	NA	NA	NA	NA	NA
Labuan	NA	NA	NA	NA	NA
Tanantovea	NA	NA	NA	NA	NA
Sindue	NA	NA	NA	NA	NA
Sindue Tombusabora	NA	NA	NA	NA	NA
Sindue Tobata	NA	NA	NA	NA	NA
Sirenja	NA	NA	NA	NA	NA
Balaesang	NA	NA	NA	NA	NA
Balaesang Tanjung	NA	NA	NA	NA	NA
Dampelas	NA	NA	NA	NA	NA
Sojol	NA	NA	NA	NA	NA
Sojol Utara	NA	NA	NA	NA	NA
Donggala	NA	NA	NA	NA	NA

Sumber/Source: PT. PLN (Persero) Cabang Donggala / PT. PLN (Persero) Donggala Branch

Tabel
Table 6.2**Jumlah Pelanggan Listrik Menurut Kecamatan di
Kabupaten Donggala, 2016–2020**
**Number of Electricity Customers by Subdistrict in Donggala
Regency, 2016–2020**

Kecamatan Subdistrict	2016	2017	2018	2019	2020
(1)	(2)	(3)	(4)	(5)	(6)
Rio Pakava	-	-	-	-	NA
Pinembani	-	-	-	-	NA
Banawa	18 596	19 964	20 215	20 654	NA
Banawa Selatan	-	-	-	-	NA
Banawa Tengah	-	-	-	-	NA
Labuan	-	-	-	-	NA
Tanantovea	12 615	13 145	13 511	16 105	NA
Sindue	-	-	-	-	NA
Sindue Tombusabora	-	-	-	-	NA
Sindue Tobata	-	-	-	-	NA
Sirenja	-	-	-	-	NA
Balaesang	21 266	22 708	24 488	29 204	NA
Balaesang Tanjung	-	-	-	-	NA
Dampelas	-	-	-	-	NA
Sojol	-	-	-	-	NA
Sojol Utara	-	-	-	-	NA
Donggala	52 477	55 817	58 214	65 963	NA

Sumber/Source: PT. PLN (Persero) Cabang Donggala / PT. PLN (Persero) Donggala Branch

Tabel
Table 6.3**Jumlah Pelanggan dan Air yang Disalurkan Menurut
Kecamatan di Kabupaten Donggala, 2020**
*Number of Customers and Distributed Water by Subdistrict
in Donggala Regency, 2020*

Kecamatan Subdistrict	Pelanggan Number of Customers	Air Disalurkan Distributed Water (m³)	Nilai Value (Rp)
(1)	(2)	(3)	(4)
Rio Pakava	NA	NA	NA
Pinembani	NA	NA	NA
Banawa	NA	NA	NA
Banawa Selatan	NA	NA	NA
Banawa Tengah	NA	NA	NA
Labuan	NA	NA	NA
Tanantovea	NA	NA	NA
Sindue	NA	NA	NA
Sindue Tombusabora	NA	NA	NA
Sindue Tobata	NA	NA	NA
Sirenja	NA	NA	NA
Balaesang	NA	NA	NA
Balaesang Tanjung	NA	NA	NA
Dampelas	NA	NA	NA
Sojol	NA	NA	NA
Sojol Utara	NA	NA	NA
Donggala	NA	NA	NA


Catatan/Note: ...

Sumber/Source: ...

7

PARIWISATA

TOURISM



<https://donggalakab.bps.go.id>

Jumlah
Rumah Makan
Number of
Restoran
52



PENJELASAN TEKNIS

1. **Rata-rata lama tinggal** adalah rata-rata waktu tinggal wisatawan mancanegara di Indonesia untuk satu kali kunjungan.
2. **Usaha penyediaan akomodasi** adalah usaha yang menyediakan pelayanan penginapan yang dapat dilengkapi dengan pelayanan pariwisata lainnya, usaha penyediaan akomodasi dapat berupa hotel, vila, pondok wisata, bumi perkemahan, persinggahan karavan, dan akomodasi lainnya yang digunakan untuk tujuan pariwisata.
3. **Hotel** adalah penyediaan akomodasi secara harian berupa kamar-kamar di dalam satu bangunan yang dapat dilengkapi dengan jasa pelayanan makan dan minum, kegiatan hiburan dan atau fasilitas lainnya, Hotel terdiri dari hotel berbintang dan hotel non-bintang.
4. **Hotel bintang** adalah usaha penyediaan jasa pelayanan penginapan, makan minum serta jasa lainnya bagi umum dengan menggunakan sebagian atau seluruh bangunan. Usaha ini dikelola secara komersial serta memenuhi ketentuan persyaratan sebagai hotel bintang (termasuk berlian) yang ditetapkan dalam surat keputusan instansi yang

TECHNICAL NOTES

1. **Average length of stay** is the average stay duration of foreign visitor in Indonesia for one trip.
2. **The business of providing accommodation** is a business that provides specialty services that can be equipped with other tourism services, It includes hotel, villa, cottage, camping, caravan stop, and other accommodation that are used for tourism purposes.
3. **Hotel** is a daily supply of accommodation rooms within a building which can be equipped with eating and drinking services, entertainment activities and/or other facilities, Hotel consists of a classified hotel and a non-classified hotel.
4. **A star hotel** is the business of providing an accommodation, eating and drinking as well as other services for the public by using a building or a part of a building, It is managed commercially and meets specified requirements as a star hotel (including diamonds) set forth in the decree of fostering agency, For example, five star hotel, four star hotel, and so on.

membinanya, Misalnya hotel bintang lima, hotel bintang empat dan seterusnya.

<https://donggalakab.bps.go.id>

7.1 JASA AKOMODASI ACOMODATION

Tabel 7.1.1 **Jumlah Rumah Makan/Restoran Menurut Kecamatan di Kabupaten Donggala, 2017–2020**
Number of Restaurants by Subdistrict in Donggala Regency, 2017–2020

Kecamatan Subdistrict	2017	2018	2019	2020
(1)	(2)	(3)	(4)	(5)
Rio Pakava	NA	5	5	5
Pinembani	NA	-	-	-
Banawa	NA	45	45	45
Banawa Selatan	NA	-	-	-
Banawa Tengah	NA	-	-	-
Labuan	NA	-	-	-
Tanantovea	NA	-	-	-
Sindue	NA	-	-	-
Sindue Tombusabora	NA	1	1	1
Sindue Tobata	NA	-	-	-
Sirenja	NA	-	-	-
Balaesang	NA	-	-	-
Balaesang Tanjung	NA	-	-	-
Dampelas	NA	1	1	1
Sojol	NA	-	-	-
Sojol Utara	NA	-	-	-
Donggala	NA	52	52	52

Sumber/Source: Pendataan Potensi Desa BPS Kabupaten Donggala / Vilages Potential Data Collection of BPS-Statistic Donggala Regency



Jumlah Kantor POS/
number of pos office


4

Panjang Jalan/*length of road*
2019

1.035,53 KM

Kondisi Baik/
good condition

82,87 KM



PENJELASAN TEKNIS

1. Menurut Peraturan Pemerintah Republik Indonesia Nomor 34 Tahun 2006 Tentang Jalan , Jalan umum menurut statusnya dikelompokkan atas:
 - Jalan Nasional
 - Jalan Provinsi
 - Jalan Kabupaten
 - Jalan Kota
 - Jalan Desa
2. **Jalan nasional** yaitu jalan dimana wewenang penyelenggaraan jalan pemerintah pusat, wewenang ini meliputi pengaturan, pembinaan, pembangunan, dan pengawasan secara makro sesuai dengan kebijakan nasional
3. **Jalan provinsi** yaitu jalan dimana wewenang penyelenggaraan jalan pemerintah daerah provinsi, wewenang ini meliputi pengaturan, pembinaan, pembangunan, dan pengawasan secara makro sesuai dengan kebijakan nasional
4. **Jalan kabupaten/kota** yaitu jalan dimana wewenang penyelenggaraan jalan pemerintah daerah kabupaten/kota, wewenang ini meliputi pengaturan, pembinaan, pembangunan, dan pengawasan secara makro sesuai dengan kebijakan nasional
5. **Kantor Pos** adalah tempat pemberi pelayanan komunikasi tertulis

TECHNICAL NOTES

1. *According to the Indonesian Government Regulation No. 34 Year 2006 on Road Public roads are grouped according to their status on:*
 - *National roads*
 - *Provincial roads*
 - *Regency roads*
 - *Municipality streets*
 - *Village Road.*
2. ***National roads*** are roads where road management authority of the central government, this authority includes setting, coaching, development, and macro supervision in accordance with national policy
3. ***Provincial road*** is the path where the road management authority of provincial governments, this authority includes setting, coaching, development, and macro supervision in accordance with national policy
4. ***Regency/Municipality roads*** are roads where road management authority of local government district / Municipality, this authority includes setting, coaching, development, and macro supervision in accordance with national policy
5. ***Post Office*** is a service provider facility of written communication

dan atau surat elektronik, layanan paket, layanan logistik, layanan transaksi keuangan, dan layanan keagenan pos untuk kepentingan umum. Rumah pos berfungsi sama seperti kantor pos dan kantor pos pembantu, bedanya rumah pos biasanya terletak di daerah terpencil.

and or electronic mail, parcel service, logistics services, financial transaction services, and postal services to the public. Postal house has the same function as the post office and subsidiary of post office, the difference is that postal house is usually located in remote areas.

<https://donggalakab.bps.go.id>

8.1 TRANSPORTASI TRANSPORTATION

Tabel 8.1.1 **Panjang Jalan¹ Menurut Tingkat Kewenangan Pemerintahan di Kabupaten Donggala (km), 2018–2020**
Table **Length of Roads¹ by Level of Government Authority in Donggala Regency(km), 2018–2020**

Tingkat Kewenangan Pemerintahan Level of Government Authority	2018	2019	2020
(1)	(2)	(3)	(4)
Negara ² /State ²	320,37	320,37	NA
Provinsi/Province	14,10	14,10	NA
Kabupaten/Kota Regency/Municipality	1035,53	1035,53	NA
Jumlah/Total	1370.00	1370.00	NA

Catatan/Note: ¹ Data tidak termasuk panjang jalan tol/Excluding toll road

² Berdasarkan Keputusan Menteri Pekerjaan Umum dan Perumahan Rakyat No. 248/KPTS/M/2015/Based on Public Work and Public Housing Ministerial Decree No. 248/KPTS/M/2015

Sumber/Source: Dinas Pekerjaan Umum Kabupaten Donggala / Public Works Department Donggala Regency

Tabel 8.1.2 Panjang Jalan Menurut Jenis Permukaan Jalan di Kabupaten Donggala (km), 2018–2020
Table Length of Roads by Type of Road Surface in Donggala Regency (km), 2018–2020

Jenis Permukaan Jalan Type of Road Surface	2018	2019	2020
(1)	(2)	(3)	(4)
Aspal/Paved	746,30	746,30	NA
Kerikil/Gravel	311,17	311,17	NA
Tanah/Soil	268,00	268,00	NA
Lainnya/Others	44,53	44,53	NA
Jumlah/Total	1370,00	1370,00	NA

Sumber/Source: Dinas Pekerjaan Umum Kabupaten Donggala / Public Works Department Donggala Regency

Tabel
Table 8.1.3

**Panjang Jalan Menurut Kondisi Jalan di Kabupaten
Donggala (km), 2018–2020**
*Length of Roads by Condition of Roads in Donggala Regency
(km), 2018–2020*

Kondisi Jalan <i>Condition of Roads</i>	2018	2019	2020
(1)	(2)	(3)	(4)
Baik/ <i>Good</i>	353,57	353,57	NA
Sedang/ <i>Moderate</i>	183,60	183,60	NA
Rusak/ <i>Damage</i>	516,75	516,75	NA
Rusak Berat/ <i>Severely Damage</i>	316,08	316,08	NA
Jumlah/Total	1370,00	1370,00	NA

Sumber/Source: Dinas Pekerjaan Umum Kabupaten Donggala / Public Works Department Donggala Regency

8.2 KOMUNIKASI COMMUNICATION

Tabel 8.2.1 Jumlah Kantor Pos Pembantu Menurut Kecamatan di Kabupaten Donggala, 2017–2020
Number of Post Offices Subsidiaries by Subdistrict in Donggala Regency, 2017–2020

Kecamatan Subdistrict	2017	2018	2019	2020
(1)	(2)	(3)	(4)	(5)
Rio Pakava	-	-	-	-
Pinembani	-	-	-	-
Banawa	1	1	1	1
Banawa Selatan	-	-	-	-
Banawa Tengah	-	-	-	-
Labuan	-	-	-	-
Tanantovea	-	-	-	-
Sindue	1	1	1	1
Sindue Tombusabora	-	-	-	-
Sindue Tobata	-	-	-	-
Sirenja	1	1	1	1
Balaesang	-	-	-	-
Balaesang Tanjung	-	-	-	-
Dampelas	-	-	-	-
Sojol	1	1	1	1
Sojol Utara	-	-	-	-
Nama Kabupaten/Kota	4	4	4	4

Sumber/Source: : Kantor Pos Kabupaten Donggala/Post Office og Donggala Regency

2020

Koperasi/
cooperatives

131



PENJELASAN TEKNIS

1. **Koperasi** adalah badan usaha yang memiliki anggota orang atau badan hukum yang didirikan dengan berlandaskan asas kekeluargaan serta demokrasi ekonomi. Koperasi merupakan produk ekonomi yang kegiatannya menjadi gerakan ekonomi kerakyatan, dan berjalan dengan prinsip gotong-royong.
2. **Koperasi Unit Desa (KUD)** adalah suatu Koperasi serba usaha yang beranggotakan penduduk desa dan berlokasi di daerah pedesaan, daerah kerjanya biasanya mencakup satu wilayah kecamatan.
3. **PT** adalah singkatan dari Perseroan Terbatas yaitu suatu bentuk perusahaan yang dimana modalnya terbagi atas saham-saham.
4. **Persekutuan Komanditer (commanditaire vennootschap atau CV)** adalah suatu persekutuan yang didirikan oleh seorang atau beberapa orang yang mempercayakan uang atau barang kepada seorang atau beberapa orang yang menjalankan perusahaan dan bertindak sebagai pemimpin.

TECHNICAL NOTES

1. **cooperative** is a business that has a membership body person or a legal entity established with the principle of Socialism and economic democracy. Koperasi is a product of economic activities into a social - economic movement, and walking with the principle of mutual assistance.
2. **Village Unit Cooperatives (KUD)** is an all-round cooperative venture consisting of villagers and are located in rural areas, usually to their work area covers same district.
3. **PT** stands for Limited Liability Company which is a form of enterprise in which capital is divided into shares.
4. **The Commanditaire (commanditaire vennootschap or CV)** is a partnership established by a person or persons who entrusts money or goods to a person or persons who manage the company and act as a leader.

Tabel
Table 9.1**Jumlah Koperasi Aktif Menurut Kecamatan di Kabupaten
Donggala, 2017–2020**
**Number of Active Cooperative by Subdistrict in Donggala
Regency, 2017–2020**

Kecamatan Subdistrict	2017	2018	2019	2020
(1)	(2)	(3)	(4)	(5)
Rio Pakava	25	32	31	31
Pinembani	1	0	1	1
Banawa	7	16	27	27
Banawa Selatan	3	8	8	8
Banawa Tengah	15	3	3	3
Labuan	4	4	5	5
Tanantovea	4	4	5	5
Sindue	2	5	5	5
Sindue Tombusabora	3	3	3	3
Sindue Tobata	2	2	2	2
Sirenja	6	7	7	7
Balaesang	5	6	6	6
Balaesang Tanjung	2	4	4	4
Dampelas	8	12	11	12
Sojol	3	6	6	6
Sojol Utara	6	6	6	6
Donggala	93	118	130	131

Sumber/Source: Dinas Koperasi, UKM, Perindustrian, perdagangan Kabupaten Donggala / Cooperative, MSMEs, Industry, and Trading Service Office of Donggala Regency

Tabel
Table 9.2**Jumlah Koperasi Menurut Jenis Koperasi dan Kecamatan di Kabupaten Donggala, 2020**
Number of Cooperative by Kind of Cooperative and Subdistrict in Donggala Regency, 2020

Kecamatan Subdistrict	Jenis Koperasi/ Kind of Cooperative					Jumlah Total
	KUD	KPRI	KOPKAR	KOPPAS	Lainnya Other	
(1)	(2)	(3)	(4)	(5)	(6)	(7)
Rio Pakava	5	-	1	-	25	31
Pinembani	-	-	-	-	1	1
Banawa	1	10	-	-	17	27
Banawa Selatan	1	-	-	-	7	8
Banawa Tengah	1	-	-	-	2	3
Labuan	1	2	-	-	2	5
Tanantovea	1	1	-	-	4	5
Sindue	1	1	-	-	3	5
Sindue Tombusabora	1	-	-	-	2	3
Sindue Tobata	-	-	-	-	2	2
Sirenja	1	-	-	-	6	7
Balaesang	1	1	-	-	4	6
Balaesang Tanjung	1	1	-	-	2	4
Dampelas	6	-	-	-	6	12
Sojol	2	-	-	-	4	6
Sojol Utara	1	-	-	-	5	6
Nama Kabupaten/Kota	24	16	1	-	92	131

Sumber/Source: Dinas Koperasi, UKM, Perindustrian, perdagangan Kabupaten Donggala / Cooperative, MSMEs, Industry, and Trading Service Office of Donggala Regency

Tabel 9.3 Jumlah Pasar Menurut Kecamatan di Kabupaten Donggala, 2020
Table Number of Market by Subdistrict in Donggala Regency, 2020

Kecamatan District	2019	2020
(1)	(2)	(3)
Rio Pakava	9	8
Pinembani	-	-
Banawa	2	1
Banawa Selatan	6	7
Banawa Tengah	1	2
Labuan	1	1
Tanantovea	1	2
Sindue	2	2
Sindue Tombusabora	2	2
Sindue Tobata	1	1
Sirenja	7	7
Balaesang	3	3
Balaesang Tanjung	2	2
Dampelas	7	7
Sojol	6	7
Sojol Utara	2	2
Donggala	43	54

Sumber/Source: Dinas Koperasi, UKM, Perindustrian, perdagangan Kabupaten Donggala / Cooperative, MSMEs, Industry, and Trading Service Office of Donggala Regency

10

PENGELUARAN PENDUDUK DAN KONSUMSI

POPULATION EXPENDITURE AND CONSUMPTION




Sebesar **9,28 %**
untuk Tembakau
dan Sirih/
for tobacco and betel



Perumahan, Bahan Bakar,
Penerangan, Air/
*housing and household
facility*
26,21%

Pengeluaran Perkapita
Perbulan Untuk Non Makanan/
*Expenditure per capita
per month for non food*
45,81%



PENJELASAN TEKNIS

1. **Pengeluaran rata-rata per kapita** adalah biaya yang dikeluarkan untuk konsumsi semua anggota rumah tangga selama sebulan baik yang berasal dari pembelian, pemberian maupun produksi sendiri dibagi dengan banyaknya anggota rumah tangga dalam rumah tangga tersebut.

TECHNICAL NOTES

1. ***Per capita Average Expenditure*** is the cost spent for all household members consumption during the month, whether from purchasing, giving or own production, divided by the number of household members in the household.

<https://donggalakab.bps.go.id>

Tabel
Table 10.1

Rata-rata Pengeluaran per Kapita Sebulan Menurut Kelompok Komoditas (rupiah) di Kabupaten Donggala, 2019 dan 2020
Monthly Average Expenditure per Capita by Commodity Group (rupiahs) in Donggala Regency, 2019 and 2020

Kelompok Komoditas/Commodity Group	2019	2020
(1)	(2)	(3)
Makanan/Food		
Padi-padian/Cereals	80 346	80,156
Umbi-umbian/Tubers	4 566	4,504
Ikan/udang/cumi/kerang/Fish/shrimp/common squid/shells	43 171	45,882
Daging/Meat	6 441	7,556
Telur dan susu/Eggs and milk	17 319	17,282
Sayur-sayuran/Vegetables	30 034	33,074
Kacang-kacangan/Legumes	7 126	6,954
Buah-buahan/Fruits	33 361	32,086
Minyak dan kelapa/Oil and coconut	12 297	13,374
Bahan minuman/Beverage stuffs	15 130	17,785
Bumbu-bumbuan/Spices	9 288	9,330
Konsumsi lainnya/Miscellaneous food items	6 750	7,299
Makanan dan minuman jadi/Prepared food and beverages	96 083	92,558
Rokok/Cigarettes	68 544	76,022
Jumlah makanan/Total food	430 455	443,863
Bukan makanan/Non-food		
Perumahan dan fasilitas rumah tangga/Housing and household facilities	170 749	214,711
Aneka komoditas dan jasa/Goods and services	64 904	58,540
Pakaian, alas kaki, dan tutup kepala/Clothing, footwear, and headgear	25 073	27,194
Komoditas tahan lama/Durable goods	42 823	33,889
Pajak, pungutan, dan asuransi/Taxes and insurance	19 845	29,231
Keperluan pesta dan upacara/kenduri/Parties and ceremonies	10 838	11,689
Jumlah bukan makanan/Total non-food	334 232	375,255
Jumlah/Total	764 687	819,118

Catatan/Note: ...

Sumber/Source: BPS, Survei Sosial Ekonomi Nasional (Susenas) Maret/BPS-Statistics Indonesia, National Socioeconomic Survey March

Tabel
Table 10.2

Persentase Pengeluaran per Kapita Sebulan Menurut Kelompok Komoditas di Kabupaten Donggala, 2019 dan 2020
Percentage of Monthly Expenditure per Capita by Commodity Group in Donggala Regency, 2019 and 2020

Kelompok Komoditas/Commodity Group	2018	2019
(1)	(2)	(3)
Makanan/Food		
Padi-padian/Cereals	10,5	9,79
Umbi-umbian/Tubers	0,6	0,55
Ikan/udang/cumi/kerang/Fish/shrimp/common squid/shells	5,6	5,60
Daging/Meat	0,8	0,92
Telur dan susu/Eggs and milk	2,3	2,11
Sayur-sayuran/Vegetables	3,9	4,04
Kacang-kacangan/Legumes	0,9	0,85
Buah-buahan/Fruits	4,4	3,92
Minyak dan kelapa/Oil and coconut	1,6	1,63
Bahan minuman/Beverage stuffs	2,0	2,17
Bumbu-bumbuan/Spices	1,2	1,14
Konsumsi lainnya/Miscellaneous food items	0,9	0,89
Makanan dan minuman jadi/Prepared food and beverages	12,6	11,30
Rokok/Cigarettes	9,0	9,28
Jumlah makanan/Total food	56,3	54,19
Bukan makanan/Non-food		
Perumahan dan fasilitas rumah tangga/Housing and household facilities	22,3	26,21
Aneka komoditas dan jasa/Goods and services	8,5	7,15
Pakaian, alas kaki, dan tutup kepala/Clothing, footwear, and headgear	3,3	3,32
Komoditas tahan lama/Durable goods	5,6	4,14
Pajak, pungutan, dan asuransi/Taxes and insurance	2,6	3,57
Keperluan pesta dan upacara/kenduri/Parties and ceremonies	1,4	1,43
Jumlah bukan makanan/Total non-food	43,7	45,81
Jumlah/Total	100,0	100,00

Catatan/Note: ...

Sumber/Source: BPS, Survei Sosial Ekonomi Nasional (Susenas) Maret/BPS-Statistics Indonesia, National Socioeconomic Survey March

Tabel
Table 10.3

Persentase Penduduk Menurut Golongan Pengeluaran Per Kapita Sebulan di Kabupaten Donggala, 2019 dan 2020
Percentage of Population by Per Capita Spending Group a Month in Donggala Regency, 2019 and 2020

Golongan Pengeluaran <i>Spending Group</i> (Rp)	2019	2020
(1)	(2)	(3)
< 150 000	0	0,00
150 000–199 999	0,10	0,00
200 000–299 999	1,23	2,40
300 000–499 999	13,17	18,02
500 000–749 999	24,91	36,05
750 000–999 999	18,40	22,76
1 000 000–1 499 999	23,23	14,51
> 1 500 000	18,95	6,26
Jumlah/Total	100,00	100,00

Catatan/Note: ...

Sumber/Source: BPS, Survei Sosial Ekonomi Nasional (Susenas) Maret/BPS-Statistics Indonesia, National Socioeconomic Survey March

2020

Pasar/
markets

54



PENJELASAN TEKNIS

1. **Pasar** adalah salah satu dari berbagai sistem, institusi, prosedur, hubungan sosial dan infrastruktur tempat usaha menjual barang, jasa, dan tenaga kerja untuk orang-orang dengan imbalan uang. Barang dan jasa yang dijual menggunakan alat pembayaran yang sah seperti uang. Kegiatan ini merupakan bagian dari perekonomian.
2. **Toko atau kedai** adalah sebuah tempat tertutup yang di dalamnya terjadi kegiatan perdagangan dengan jenis benda atau barang yang khusus, misalnya toko buku, toko buah, dan sebagainya.
3. **Kios** merupakan sebuah nama alternatif untuk sebuah toko kecil atau warung yang biasanya dibangun di halaman rumah sendiri, tanpa adanya lahan khusus, seperti mall dan sejenisnya. Barang-barang yang dijual pada kios juga sangat beragam.
4. **Warung** merupakan tempat menjual makanan, minuman, kelontong, dan sebagainya

TECHNICAL NOTES

1. **The market** is one of various systems, institutions, procedures, social relations and infrastructure where businesses sell goods, services, and labor to people in exchange for money. Goods and services sold using legal tender such as money. This activity is a part of economic.
2. **A shop or shop** is a closed place in which trading activities occur with special types of objects or goods, for example bookstores, fruit shops, and so on
3. **Kiosk** is an alternative name for a small shop or shop that is usually built in the yard of his own home, without any special land, such as malls and the like. The items sold at kiosks are also very diverse.
4. **Warung** is a place to sell food, drinks, grocery, and so on

Tabel
Table 11.1

**Jumlah Sarana Perdagangan Menurut Jenisnya di
Kabupaten Donggala, 2017–2020**
**Number of Trading Facilities by Type of Facility in Donggala
Regency, 2017–2020**

Jenis Sarana Perdagangan <i>Type of Trading Facilities</i>	2017	2018	2019	2020
(1)	(2)	(3)	(4)	(5)
Pasar/Market	NA	NA	57	54
Toko/Store	NA	NA	NA	NA
Kios	NA	NA	NA	NA
Warung	NA	NA	NA	NA
Jumlah/Total	NA	NA	57	NA

Catatan/Note: ...

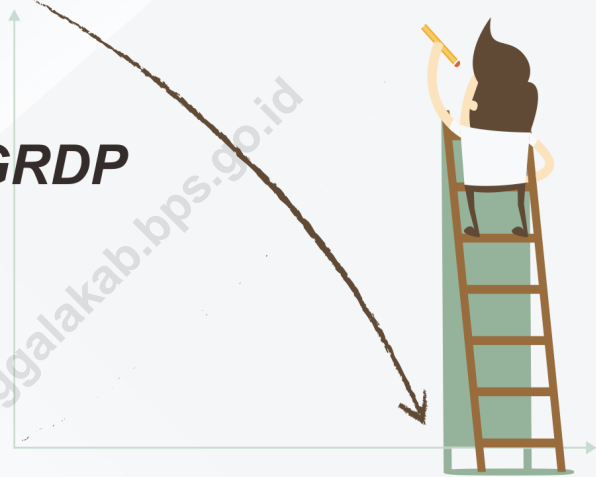
Sumber/Source: ...

12

PRODUK DOMESTIK REGIONAL BRUTO

GROSS REGIONAL DOMESTIC PRODUCT

Pertumbuhan
PDRB
Growth Rate of GRDP
- 4,87



PDRB

Atas Dasar Harga Berlaku Menurut
Lapangan Usaha/
At Current Market Price by Industry
11.720 M

PDRB

Atas Dasar Harga Konstan 2010
Menurut Lapangan Usaha/
Constant Market Prices by Industry
8.107 M

PENJELASAN TEKNIS

1. Penghitungan statistik neraca nasional mengikuti buku petunjuk yang diterbitkan oleh Perserikatan Bangsa Bangsa (PBB) dikenal sebagai Sistem Neraca Nasional (SNN). SNN adalah rekomendasi internasional tentang bagaimana menyusun ukuran aktivitas ekonomi yang sesuai dengan standar neraca baku yang didasarkan pada prinsip-prinsip ekonomi. Rekomendasi yang dimaksud dinyatakan dalam sekumpulan konsep, definisi, klasifikasi, dan aturan neraca yang disepakati secara internasional dalam mengukur indikator tertentu seperti Produk Domestik Bruto (PDB). Salah satu bentuk adaptasi pencatatan statistik nasional adalah melakukan perubahan tahun dasar PDB Indonesia dari tahun 2000 ke 2010. Perubahan tahun dasar PDB dilakukan seiring dengan mengadopsi rekomendasi PBB yang tertuang dalam Sistem Neraca Nasional 2008 (SNA 2008).
2. Produk Domestik Bruto pada tingkat nasional serta Produk Domestik Regional Bruto (PDRB) pada tingkat regional (provinsi) menggambarkan kemampuan suatu wilayah untuk menciptakan nilai tambah pada suatu waktu tertentu. Untuk menyusun PDB maupun PDRB digunakan 2

TECHNICAL NOTES

1. *The method used to estimate national accounts statistics is based on the standard guidelines formed by United Nation known as System of National Accounts (SNA). SNA is the internationally agreed standard set of recommendations on how to compile measures of economic activity in accordance with strict accounting conventions based on economic principles. The recommendations are expressed in term of a set of concepts, definitions, classifications and accounting rules that comprise the internationally agreed standard for measuring indicators such as Gross Domestic Product (GDP). One of the improvement in the national statistical system is to rebase GDP form base year 2000 to 2010 in order to capture current economic condition. It is in line with the United Nations (UN) recom-mendation on 2008 SNA.*
2. *The basic measure of the value added arising from economic activity is known as Gross Domestic Product at the national level and Gross Regional Domestic Product (GRDP) at the regional le-vel(provinces/ regencies/ municipalities). To compile these statistics,twoapproacheshavebeen*

pendekatan, yaitu lapangan usaha dan pengeluaran. Keduanya menyajikan komposisi data nilai tambah dirinci menurut sumber kegiatan ekonomi (lapangan usaha) dan menurut komponen penggunaannya. PDB maupun PDRB dari sisi lapangan usaha merupakan penjumlahan seluruh komponen nilai tambah bruto yang mampu diciptakan oleh sektor-sektor ekonomi atas berbagai aktivitas produksinya. Sedangkan dari sisi pengeluaran menjelaskan tentang penggunaan dari nilai tambah tersebut.

3. PDB menurut lapangan usaha mengalami perubahan klasifikasi dari 9 lapangan usaha menjadi 17 lapangan usaha. PDB menurut lapangan usaha dirinci menurut total nilai tambah dari seluruh sektor ekonomi yang mencakup lapangan usaha Pertanian, Kehutanan, dan Perikanan; Pertambangan dan Penggalian; Industri Pengolahan; Pengadaan Listrik dan Gas; Pengadaan Air, Pengelolaan Sampah, Limbah dan Daur Ulang; Konstruksi; Perdagangan Besar dan Eceran, Reparasi Mobil dan Sepeda Motor; Transportasi dan Pergudangan; Penyediaan Akomodasi dan Makan Minum; Informasi dan Komunikasi; Jasa Keuangan dan Asuransi; Real Estat; Jasa Perusahaan; Administrasi Pemerintahan, Pertahanan

used, i.e. "production approach" and "expenditure approach". The first approach is to measure value added produced by various kinds of economic activities, while the second approach is to measure final uses of the country's output. In other words, GDP/GRDP is the sum of total value added produced by all economic industries (activities) and the way of using it.

3. *GDP by industry classification changes from 9 sectors to 17 industries. GDP by industry is classified by types of economic activities such as Agriculture, Forestry and Fishing; Mining and Quarrying; Manufacturing; Electricity and Gas; Water supply, Sewerage, Waste Management and Remediation Activities; Construction; Wholesale and Retail Transportation and Storage; Accommodation and Food Service Activities; Information and Communication; Financial and Insurance Activities; Real Estate Activities; Business Activities; Public Administration; Defence and Compulsory Social Security; Education; Human Health and Social Work Activities; and Other Services Activities.*

- dan Jaminan Sosial Wajib; Jasa Pendidikan; Jasa Kesehatan dan Kegiatan Sosial; dan Jasa lainnya.
4. PDB menurut pengeluaran mengalami perubahan klasifikasi dimana pengeluaran konsumsi Lembaga Non Profit yang Melayani Rumah Tangga (LNPR) yang sebelumnya termasuk bagian dari pengeluaran konsumsi rumah tangga menjadi komponen terpisah. Sehingga klasifikasi PDB menurut pengeluaran dirinci menjadi 7. komponen yaitu komponen pengeluaran konsumsi rumah tangga, pengeluaran konsumsi LNPR, pengeluaran konsumsi pemerintah, pembentukan modal tetap bruto, perubahan inventori, ekspor barang dan jasa, dan impor barang dan jasa.
 5. Pengeluaran konsumsi rumah tangga mencakup berbagai pengeluaran konsumsi akhir rumah tangga atas barang dan jasa untuk memenuhi kebutuhan individu ataupun kelompok secara langsung. Pengeluaran rumah tangga di sini mencakup makanan dan minuman selain restoran; pakaian, alas kaki dan jasa perawatannya; perumahan dan perlengkapan rumah tangga; kesehatan dan pendidikan; transportasi dan komunikasi; restoran dan hotel serta lainnya.
 6. Pengeluaran Konsumsi Pemerintah terdiri dari Pengeluaran Konsumsi Individu dan
4. *GDP by expenditure classification changes where consumption expenditure Non-profit Institutions Serving Households (NPISH) previously included as part of household consumption ex-penditure is taken out into separate component. So that, GDP by type of expenditures is classified into: household consumption ex-penditure, NPISH consumption expenditure, government consumption expenditure, gross fixed capital formation, changes in inventories, exports of goods and services, and imports of goods and services.*
 5. *Household consumption expenditures consist of expenditures incurred by households, which are used for both individual or collective needs. Household consumptions are classified into food and beverages other than restaurants; clothing, footwear, and related maintenance services; housing and household equipment; health and education; transport and communication; restaurants and hotels; and others.*
 6. *Government consumption expenditure consists of Individual Consumption Expenditure and*

Pengeluaran Konsumsi Kolektif. Barang dan jasa individu merupakan barang dan jasa privat, dimana ciri-ciri barang privat adalah a) Scarcity, yaitu ada kelangkaan/keterbatasan dalam jumlah; b) Excludable consumption, yaitu konsumsi suatu barang dapat dibatasi hanya pada mereka yang memenuhi persyaratan tertentu (biasanya harga); c) Rivalrous competition, yaitu konsumsi oleh satu konsumen akan mengurangi atau menghilangkan kesempatan pihak lain untuk melakukan hal serupa.

Contoh barang dan jasa yang dihasilkan pemerintah dan tergolong sebagai barang dan jasa individu adalah jasa pelayanan kesehatan pemerintah di rumah sakit/puskesmas dan jasa pendidikan di sekolah/universitas negeri. Sedangkan barang dan jasa kolektif ekuivalen dengan barang publik yang memiliki ciri a) Non rivalry, yaitu penggunaan satu konsumen terhadap suatu barang tidak mengurangi kesempatan konsumen lain untuk juga mengkonsumsi barang tersebut; b) Non excludable, yaitu apabila suatu barang publik tersedia, maka tidak ada yang dapat menghalangi siapapun untuk memperoleh manfaat dari barang tersebut atau dengan kata lain setiap orang memiliki akses ke barang tersebut. Contoh

Collective Consumption Expenditure. Individual goods and services are private goods and services, which the characteristics of private goods is a) Scarcity, that there is a scarcity/limited in number; b) Excludable consumption, the consumption of goods can be limited only to those who meet certain requirements (usually the price); c) Rivalrous competition, ie consumption by the consumer will reduce or eliminate the chance of another party to do so. Examples of goods and services produced by government and classified as goods and services of individuals is the government health services in hospitals/ health centers and education services in schools/ uni-versities. Collective goods and services equivalent to public goods characterized by a) Non-rivalry, namely the use of a consumer for an item does not reduce the chance of another consumer to also consume goods; b) Non-excludable, i.e. when a public good available, then nothing can hinder anyone to benefit from the goods or in other words everyone has access to the goods. Examples of goods and services produced by government and classified as collective goods and services is carried military defense services and the police's security.

barang dan jasa yang dihasilkan pemerintah dan tergolong sebagai barang dan jasa kolektif adalah jasa pertahanan yang dilakukan TNI dan keamanan yang dilakukan kepolisian.

7. Pembentukan Modal Tetap Bruto (PMTB) mencakup pengadaan, pembuatan, dan pembelian capital goods. Capital goods are goods which are used for the GFCF yang digunakan untuk proses produksi, tahan lama atau yang mempunyai umur pemakaian lebih dari satu tahun seperti bangunan, mesinmesin dan alat angkutan. Termasuk pula di sini perbaikan besar (berat) yang sifatnya memperpanjang umur atau mengubah bentuk atau kapasitas barang modal tersebut. Pengeluaran barang modal untuk keperluan militer juga dicakup sebagai PMTB. Klasifikasi komponen PMTB dibagi menjadi 6 sub komponen yaitu Konstruksi; Mesin dan Peralatan; Kendaraan; Peralatan Lainnya; Cultivated Biological Resources (CBR) dan Produk Kekayaan Intelektual.
8. Ekspor barang dan jasa merupakan transaksi perdagangan barang dan jasa dari penduduk (residen) ke bukan penduduk (nonresiden). Impor barang dan jasa adalah transaksi perdagangan dari bukan penduduk ke penduduk. Ekspor atau impor barang terjadi pada saat terjadi perubahan hak kepemilikan barang
7. *Gross Fixed Capital Formation (GFCF) includes procurement, manufacture, and the purchase of production process, durable or have a service life of more than one year such as buildings, machinery, and transportation equipment. Including here: huge improvement that are to extend the life or changing the shape or the capacity of the capital goods. Capital expenditures for military purposes are also covered as GFCF. Component are classified into six sub-components: Cons-truction; Machinery and Equipment; vehicle; Other equipment; Cultivated Biological Resources (CBR) and Intellectual Property Product.*
8. *Exports of goods and services consist of transactions of goods and services from residents to non-residents. Imports of goods and services consist of transaction of goods and services from non-residents to residents. Exports and imports of goods occur when there are changes in ownership of goods between residents and non-*

antara penduduk dengan bukan penduduk (dengan atau tanpa perpindahan fisik barang-barang dirinci menjadi nonmigas dan migas.

9. Produk Domestik Bruto maupun agregat turunannya disajikan dalam 2 (dua) versi penilaian, yaitu atas dasar "harga berlaku" dan atas dasar "harga konstan". Disebut sebagai harga berlaku karena seluruh agregat dinilai dengan menggunakan harga pada tahun berjalan, sedangkan harga konstan penilaiannya didasarkan kepada harga satu tahun dasar tertentu, dalam publikasi ini digunakan harga tahun 2010.
10. Laju pertumbuhan Produk Domestik Bruto diperoleh dari perhitungan PDB atas dasar harga konstan. Diperoleh dengan cara mengurangi nilai PDB pada tahun ke-n terhadap nilai pada tahun ke-n-1 (tahun sebelumnya), dibagi dengan nilai pada tahun ke-n-1, dikalikan dengan 100 persen. Laju pertumbuhan menunjukkan perkembangan agregat pendapatan dari satu waktu tertentu terhadap waktu sebelumnya.

residents (with or without physical movements of goods across frontiers). On the GDP at 2010 basic year, exports and imports of goods specified into non oil and gas and oil and gas.

9. *GDP and its aggregations are presented in two forms: at current market prices and at constant base year market prices. In presenting current market prices, all aggregates are valued at current market prices, while base year constant market prices are shown by valuing all aggregates at fixed base year prices. Year of 2010 is used as the base year in this publication.*
10. *Growth rate of Gross Domestic Product is derived from GDP at constant market prices. It is obtained by subtracting the value of GDP year n with the value of GDP year n-1, divided by the value of GDP year n-1 then multiplied by 100 percent. The growth rate of GDP explains the income growth during the given period.*

Tabel
Table 12.1.

Produk Domestik Regional Bruto Atas Dasar Harga Berlaku Menurut Lapangan Usaha (miliar rupiah) di Kabupaten Donggala (Juta rupiah), 2016–2020
Gross Regional Domestic Product at Current Market Prices by Industry in Donggala Regency (million rupiahs), 2016–2020

	Lapangan Usaha/Industry	2016	2017	2018	2019	2020
	(1)	(2)	(3)	(4)	(5)	(6)
A	Pertanian, Kehutanan, dan Perikanan/ <i>Agriculture, Forestry, and Fishing</i>	3 663 752,5	3 808 485,7	4 027 468,8	4 013 536,4	4 114 846,1
B	Pertambangan dan Penggalian/ <i>Mining and Quarrying</i>	1 721 742,4	1 955 073,7	1 841 214,3	2 344 287,6	1 888 824,1
C	Industri Pengolahan/ <i>Manufacturing</i>	246 429,6	270 806,8	290 780,8	284 294,2	272 964,2
D	Pengadaan Listrik dan Gas/ <i>Electricity and Gas</i>	876,7	1 073,2	1 221,5	1 262,0	1 295,4
E	Pengadaan Air; Pengelolaan Sampah, Limbah, dan Daur Ulang/ <i>Water Supply; Sewerage, Waste Management, and Remediation Activities</i>	19 880,1	21 678,3	23 061,4	23 015,3	23 319,4
F	Konstruksi/ <i>Construction</i>	1 472 026,3	1 589 711,5	1 688 909,5	1 823 752,6	1 850 574,1
G	Perdagangan Besar dan Eceran; Reparasi Mobil dan Sepeda Motor/ <i>Wholesale and Retail Trade; Repair of Motor Vehicles and Motorcycles</i>	864 848,6	934 256,1	1 012 738,4	1 072 827,9	1 057 818,8
H	Transportasi dan Pergudangan/ <i>Transportation and Storage</i>	312 913,5	336 251,2	365 302,8	390 195,2	282 201,9
I	Penyediaan Akomodasi dan Makan Minum/ <i>Accommodation and Food Service Activities</i>	44 645,7	48 421,2	51 816,8	54 001,1	52 453,4
J	Informasi dan Komunikasi/ <i>Information and Communication</i>	201 030,1	225 078,2	249 362,8	273 626,0	295 306,2

Lanjutan Tabel/*Continued Table 12.1*

Lapangan Usaha/ <i>Industry</i>		2016	2017	2018	2019	2020
(1)		(2)	(3)	(4)	(5)	(6)
K	Jasa Keuangan dan Asuransi/ <i>Financial and Insurance Activities</i>	174 601,1	197 601,7	204 134,9	207 532,5	234 587,0
L	Real Estat/ <i>Real Estate Activities</i>	107 850,3	115 331,6	121 340,3	125 354,2	127 372,3
M,N	Jasa Perusahaan/ <i>Business Activities</i>	8 777,0	9 240,4	10 265,3	10 815,2	10 891,1
O	Administrasi Pemerintahan, Pertahanan, dan Jaminan Sosial Wajib/ <i>Public Administration and Defence; Compulsory Social Security</i>	858 759,2	940 789,9	1 033 121,6	1 123 635,2	1 141 099,1
P	Jasa Pendidikan/ <i>Education</i>	160 278,6	174 751,7	188 449,0	200 217,1	198 465,0
Q	Jasa Kesehatan dan Kegiatan Sosial/ <i>Human Health and Social Work Activities</i>	62 105,4	67 780,6	73 325,1	80 670,1	86 461,9
R,S,T,U	Jasa Lainnya/ <i>Other Services Activities</i>	63 103,5	70 120,6	77 616,6	81 711,3	81 999,8
Produk Domestik Regional Bruto/<i>Gross Regional Domestic Product</i>		9 983 620,5	10 766 452,5	11 260 129,7	12 110 733,8	11 720 479,5

Catatan/*Note*: ...Sumber/*Source*: BPS, berbagai sensus, survei dan sumber lain/*BPS-Statistics Indonesia, various census, survey, and other sources*

Tabel
Table 12.2

Produk Domestik Regional Bruto Atas Dasar Harga Konstan 2010 Menurut Lapangan Usaha (miliar rupiah) di Kabupaten Donggala (juta rupiah), 2016–2020
Gross Regional Domestic Product at 2010 Constant Market Prices by Industry in Donggala Regency (million rupiahs), 2016–2020

	Lapangan Usaha/Industry	2016	2017	2018	2019	2020
	(1)	(2)	(3)	(4)	(5)	(6)
A	Pertanian, Kehutanan, dan Perikanan/ <i>Agriculture, Forestry, and Fishing</i>	3 104 584,9	3 171 989,2	3 229 876,8	3 231 584,9	3 228 677,9
B	Pertambangan dan Penggalian/ <i>Mining and Quarrying</i>	1 069 364,3	1 206 578,7	1 191 508,8	1 390 598,5	1 099 678,9
C	Industri Pengolahan/ <i>Manufacturing</i>	198 895,8	209 378,1	210 154,1	201 125,7	188 887,3
D	Pengadaan Listrik dan Gas/ <i>Electricity and Gas</i>	1 050,7	1 123,7	1 205,0	1 221,2	1 251,7
E	Pengadaan Air; Pengelolaan Sampah, Limbah, dan Daur Ulang/ <i>Water Supply; Sewerage, Waste Management, and Remediation Activities</i>	16 661,9	17 675,0	18 570,1	18 146,4	18 361,9
F	Konstruksi/ <i>Construction</i>	929 798,2	975 417,6	1 010 293,4	1 086 392,8	1 058 229,3
G	Perdagangan Besar dan Eceran; Reparasi Mobil dan Sepeda Motor/ <i>Wholesale and Retail Trade; Repair of Motor Vehicles and Motorcycles</i>	731 994,4	769 259,6	802 782,8	823 113,2	780 520,7
H	Transportasi dan Pergudangan/ <i>Transportation and Storage</i>	259 942,4	268 407,8	279 919,0	287 507,8	201 639,9
I	Penyediaan Akomodasi dan Makan Minum/ <i>Accommodation and Food Service Activities</i>	36 239,2	38 432,3	38 620,6	38 548,5	37 140,8
J	Informasi dan Komunikasi/ <i>Information and Communication</i>	180 424,0	196 253,2	212 675,3	228 860,6	248 204,3

Lanjutan Tabel/Continued Table 12.2

	Lapangan Usaha/Industry	2016	2017	2018	2019	2020
	(1)	(2)	(3)	(4)	(5)	(6)
K	Jasa Keuangan dan Asuransi/ <i>Financial and Insurance Activities</i>	141 737,7	153 501,6	155 252,2	155 235,7	175 259,9
L	Real Estat/ <i>Real Estate Activities</i>	89 589,1	91 153,5	93 048,2	93 625,1	94 106,0
M,N	Jasa Perusahaan/ <i>Business Activities</i>	7 246,1	7 507,7	7 602,1	7 916,7	7 880,7
O	Administrasi Pemerintahan, Pertahanan, dan Jaminan Sosial Wajib/ <i>Public Administration and Defence; Compulsory Social Security</i>	567 765,0	614 548,9	668 403,0	705 919,8	715 054,4
P	Jasa Pendidikan/ <i>Education</i>	128 086,5	135 028,8	140 817,4	143 065,5	139 677,1
Q	Jasa Kesehatan dan Kegiatan Sosial/ <i>Human Health and Social Work Activities</i>	48 954,0	51 763,5	52 043,8	55 670,2	58 917,2
R,S,T,U	Jasa Lainnya/ <i>Other Services Activities</i>	47 600,0	49 999,1	52 454,0	53 561,4	53 545,8
	Produk Domestik Regional Bruto/Gross Regional Domestic Product	7 559 934,3	7 958 018,3	8 165 226,3	8 522 094,1	8 107 033,9

Catatan/Note: ...

Sumber/Source: BPS, berbagai sensus, survei dan sumber lain/BPS-Statistics Indonesia, various census, survey, and other sources

Tabel
Table 12.3

Distribusi Persentase Produk Domestik Regional Bruto Atas Dasar Harga Berlaku Menurut Lapangan Usaha di Kabupaten Donggala, 2016–2020
Percentage Distribution of Gross Regional Domestic Product at Current Market Prices by Industry in Donggala Regency, 2016–2020

	Lapangan Usaha/ <i>Industry</i>	2016	2017	2018	2019	2020
	(1)	(2)	(3)	(4)	(5)	(6)
A	Pertanian, Kehutanan, dan Perikanan/ <i>Agriculture, Forestry, and Fishing</i>	36,70	35,37	35,77	33,14	35,11
B	Pertambangan dan Penggalian/ <i>Mining and Quarrying</i>	17,25	18,16	16,35	19,36	16,12
C	Industri Pengolahan/ <i>Manufacturing</i>	2,47	2,52	2,58	2,35	2,33
D	Pengadaan Listrik dan Gas/ <i>Electricity and Gas</i>	0,01	0,01	0,01	0,01	0,01
E	Pengadaan Air; Pengelolaan Sampah, Limbah, dan Daur Ulang/ <i>Water Supply; Sewerage, Waste Management, and Remediation Activities</i>	0,20	0,20	0,20	0,19	0,20
F	Konstruksi/ <i>Construction</i>	14,74	14,77	15,00	15,06	15,79
G	Perdagangan Besar dan Eceran; Reparasi Mobil dan Sepeda Motor/ <i>Wholesale and Retail Trade; Repair of Motor Vehicles and Motorcycles</i>	8,66	8,68	8,99	8,86	9,03
H	Transportasi dan Pergudangan/ <i>Transportation and Storage</i>	3,13	3,12	3,24	3,22	2,41
I	Penyediaan Akomodasi dan Makan Minum/ <i>Accommodation and Food Service Activities</i>	0,45	0,45	0,46	0,45	0,45
J	Informasi dan Komunikasi/ <i>Information and Communication</i>	2,01	2,09	2,21	2,26	2,52
K	Jasa Keuangan dan Asuransi/ <i>Financial and Insurance Activities</i>	1,75	1,84	1,81	1,71	2,00

Lanjutan Tabel/*Continued Table* 12.3

Lapangan Usaha/ <i>Industry</i>		2016	2017	2018	2019	2020
(1)		(2)	(3)	(4)	(5)	(6)
L	Real Estat/ <i>Real Estate Activities</i>	1,08	1,07	1,07	1,02	1.09
M,N	Jasa Perusahaan/ <i>Business Activities</i>	0,09	0,09	0,09	0,08	0.09
O	Administrasi Pemerintahan, Pertahanan, dan Jaminan Sosial Wajib/ <i>Public Administration and Defence; Compulsory Social Security</i>	8,60	8,74	9,12	9,17	9.74
P	Jasa Pendidikan/ <i>Education</i>	1,61	1,62	1,68	1,63	1.69
Q	Jasa Kesehatan dan Kegiatan Sosial/ <i>Human Health and Social Work Activities</i>	0,62	0,63	0,65	0,64	0.74
R,S,T,U	Jasa Lainnya/ <i>Other Services Activities</i>	0,63	0,65	0,69	0,69	0.70
Produk Domestik Regional Bruto/<i>Gross Regional Domestic Product</i>		100,00	100,00	100,00	100,00	100.00

Catatan/*Note*: ...Sumber/*Source*: BPS, berbagai sensus, survei dan sumber lain/*BPS-Statistics Indonesia, various census, survey, and other sources*

Tabel
Table 12.4

Laju Pertumbuhan Produk Domestik Regional Bruto Atas Dasar Harga Konstan 2010 Menurut Lapangan Usaha di Kabupaten Donggala (persen), 2017–2020
Growth Rate of Gross Regional Domestic Product at 2010 Constant Market Prices by Industry in Donggala Regency (percent), 2017–2020

	Lapangan Usaha/Industry	2016	2017	2018	2019	2020
	(1)	(2)	(3)	(4)	(5)	(6)
A	Pertanian, Kehutanan, dan Perikanan/ <i>Agriculture, Forestry, and Fishing</i>	2,25	2,17	1.70	0.05	-0.09
B	Pertambangan dan Penggalian/ <i>Mining and Quarrying</i>	9,17	12,83	-1.25	16.71	-20.92
C	Industri Pengolahan/ <i>Manufacturing</i>	3,71	5,27	2.20	-4.30	-6.08
D	Pengadaan Listrik dan Gas/ <i>Electricity and Gas</i>	6,19	6,94	6.21	1.35	2.49
E	Pengadaan Air; Pengelolaan Sampah, Limbah, dan Daur Ulang/ <i>Water Supply; Sewerage, Waste Management, and Remediation Activities</i>	5,90	6,08	5.15	-2.28	1.19
F	Konstruksi/ <i>Construction</i>	0,62	4,91	3.58	7.53	-2.59
G	Perdagangan Besar dan Eceran; Reparasi Mobil dan Sepeda Motor/ <i>Wholesale and Retail Trade; Repair of Motor Vehicles and Motorcycles</i>	4,71	5,09	3.98	2.53	-5.17
H	Transportasi dan Pergudangan/ <i>Transportation and Storage</i>	5,58	3,26	4.29	2.71	-29.87
I	Penyediaan Akomodasi dan Makan Minum/ <i>Accommodation and Food Service Activities</i>	5,52	6,05	0.49	-0.19	-3.65
J	Informasi dan Komunikasi/ <i>Information and Communication</i>	10,21	8,77	8.37	7.61	8.45
K	Jasa Keuangan dan Asuransi/ <i>Financial and Insurance Activities</i>	15,10	8,30	1.14	-0.01	12.90
L	Real Estat/ <i>Real Estate Activities</i>	3,31	1,75	2.08	0.62	0.51
M,N	Jasa Perusahaan/ <i>Business Activities</i>	3,56	3,61	1.26	4.14	-0.46

Lanjutan Tabel/*Continued Table 12.4*

Lapangan Usaha/Industry		2016	2017	2018	2019	2020
(1)		(2)	(3)	(4)	(5)	(6)
0	Administrasi Pemerintahan, Pertahanan, dan Jaminan Sosial Wajib/ <i>Public Administration and Defence; Compulsory Social Security</i>	8,75	8,24	8.76	5.61	1.29
P	Jasa Pendidikan/ <i>Education</i>	4,20	5,42	4.29	1.60	-2.37
Q	Jasa Kesehatan dan Kegiatan Sosial/ <i>Human Health and Social Work Activities</i>	2,43	5,74	0.54	6.97	5.83
R,S,T,U	Jasa Lainnya/ <i>Other Services Activities</i>	4,86	5,04	4.91	2.11	-0.03
Produk Domestik Regional Bruto/<i>Gross Regional Domestic Product</i>		4,32	5,27	2.56	4.37	-4.87

Catatan/Note: ...

Sumber/Source: BPS, berbagai sensus, survei dan sumber lain/*BPS-Statistics Indonesia, various census, survey, and other sources*

Tabel
Table 12.5

Produk Domestik Regional Bruto Atas Dasar Harga Berlaku Menurut Jenis Pengeluaran di Kabupaten Donggala (Juta rupiah), 2016–2020
Gross Regional Domestic Product at Current Market Prices by Type of Expenditure in Donggala Regency (million rupiahs), 2016–2020

Jenis Pengeluaran Type of Expenditure	2015	2016	2017	2018	2019
(1)	(2)	(3)	(4)	(5)	(6)
Pengeluaran Konsumsi Rumah Tangga <i>Household Consumption Expenditure</i>	4 403 662	4 752 709	5 183 467	5 656 167	6 101 867
Pengeluaran Konsumsi LNPRT <i>NPISH Consumption Expenditure</i>	113 013	120 174	134 685	145 624	166 862
Pengeluaran Konsumsi Pemerintah <i>Government Consumption Expenditure</i>	1 330 895	1 387 581	1 463 208	1 488 611	1 614 252
Pembentukan Modal Tetap Bruto <i>Gross Fixed Capital Formation</i>	3 389 299	3 686 291	3 913 200	4 152 694	4 605 704
Perubahan Inventori <i>Changes in Inventories</i>	228 522	241 065	163 825	16 248	(99 847)
Net Ekspor Barang dan Jasa <i>Net Exports of Goods and Services</i>	1 273 963	1 388 019	1 678 174	1 765 067	1 922 679
Produk Domestik Regional Bruto Gross Regional Domestic Product	9 344 506	9 983 621	10 765 789	11 292 119	12 260 944

Catatan/Note: Perbedaan Angka Disebabkan Karena PDRB Pengeluaran belum Rekonsiliasi/ *The difference is caused because the PDRB has not been reconciled*

Sumber/Source: BPS, berbagai sensus, survei dan sumber lain/BPS-Statistics Indonesia, various census, survey, and other sources

Tabel
Table 12.6

Produk Domestik Regional Bruto Atas Dasar Harga Konstan 2010 Menurut Jenis Pengeluaran di Kabupaten Donggala (Juta rupiah), 2016–2020
Gross Regional Domestic Product at 2010 Constant Market Prices by Type of Expenditure in Donggala Regency (million rupiahs), 2016–2020

Jenis Pengeluaran Type of Expenditure	2015	2016	2017	2018	2019
(1)	(2)	(3)	(4)	(5)	(6)
Pengeluaran Konsumsi Rumah Tangga <i>Household Consumption Expenditure</i>	3 734 712	3 889 914	4 187 841	4 392 113	4 595 840
Pengeluaran Konsumsi LNPRT <i>NPISH Consumption Expenditure</i>	92 501	96 544	105 017	111 493	120 602
Pengeluaran Konsumsi Pemerintah <i>Government Consumption Expenditure</i>	906 406	894 953	906 906	905 872	910 545
Pembentukan Modal Tetap Bruto <i>Gross Fixed Capital Formation</i>	2 358 071	2 515 363	2 640 786	2 769 422	3 021 655
Perubahan Inventori <i>Changes in Inventories</i>	195 190	200 451	120 575	10 360	(20 075)
Net Ekspor Barang dan Jasa <i>Net Exports of Goods and Services</i>	1 216 170	1 283 514	1 440 473	1 456 404	1 552 545
Produk Domestik Regional Bruto Gross Regional Domestic Product	7 246 656	7 559 934	7 961 070	8,169,959	8 623 076

Catatan/Note: Perbedaan Angka Disebabkan Karena PDRB Pengeluaran belum Rekonsiliasi/ *The difference is caused because the PDRB has not been reconciled*

Sumber/Source: BPS, berbagai sensus, survei dan sumber lain/BPS-Statistics Indonesia, various census, survey, and other sources



Jumlah Penduduk
Donggala **300.44**
Jiwa dan Merupakan
Terbesar Ke 4
Di SULTENG
Constitute 4th largest
At Central Sulawesi

Laju Pertumbuhan PDRB Donggala
Terkecil Ke 2 dari Bawah Di SULTENG
2nd Smallest from Bottom in central Sulawesi
- 4.87



Jumlah Penduduk Miskin
Donggala merupakan Terbesar ke 2
Di SULTENG /
*Number of Poor Population of Donggala
that is 2nd Largest at Central Sulawesi*
53.17 Ribu/Thousand

PENJELASAN TEKNIS

1. Penduduk Indonesia adalah semua orang yang berdomisili di wilayah teritorial Indonesia selama 6 bulan atau lebih dan atau mereka yang berdomisili kurang dari 6 bulan tetapi bertujuan menetap.
2. Laju pertumbuhan Produk Domestik Bruto diperoleh dari perhitungan PDB atas dasar harga konstan. Diperoleh dengan cara mengurangi nilai PDB pada tahun ke-n terhadap nilai pada tahun ke n-1 (tahun sebelumnya), dibagi dengan nilai pada tahun ke n-1, dikalikan dengan 100 persen. Laju pertumbuhan menunjukkan perkembangan agregat pendapatan dari satu waktu tertentu terhadap waktu sebelumnya.
3. Garis Kemiskinan (GK) merupakan penjumlahan dari Garis Kemiskinan Makanan (GKM) dan Garis Kemiskinan Non Makanan (GKNM). Penduduk yang memiliki rata-rata pengeluaran perkapita per bulan dibawah Garis Kemiskinan dikategorikan sebagai penduduk miskin.

TECHNICAL NOTES

1. *The population of Indonesia are all residents of the entire territory of Indonesia who have stayed for six months or longer, and those who intended to stay more than six months even though their length of stay is less than six months.*
2. *Growth rate of Gross Domestic Product is derived from GDP at constant market prices. It is obtained by subtracting the value of GDP year n with the value of GDP year n-1, divided by the value of GDP year n-1 then multiplied by 100 percent. The growth rate of GDP explains the income growth during the given period.*
3. *The Poverty Line (GK) is the sum of the Food Poverty Line (FPL) and Non-Food Poverty Line (NFPL). Residents who have an average per capita expenditure per month below the Poverty Line are categorized as poor people.*

4. Manfaat IPM

- IPM merupakan indikator penting untuk mengukur keberhasilan dalam upaya membangun kualitas hidup manusia (masyarakat/penduduk).
- IPM dapat menentukan peringkat atau level pembangunan suatu wilayah/negara.
- Bagi Indonesia, IPM merupakan data strategis karena selain sebagai ukuran kinerja Pemerintah, IPM juga digunakan sebagai salah satu alokator penentuan Dana Alokasi Umum (DAU).

4. Benefits of HDI

- HDI is an important indicator to measure success in efforts to build the quality of human life (community / population).
- HDI can determine the ranking or level of development of a region / country.
- For Indonesia, the HDI is a strategic data because in addition to being a measure of Government performance, the HDI is also used as one of the allocators for determining the General Allocation Fund (DAU).

<https://donggalakalibangan.go.id>

Tabel
Table 13.1

Jumlah Penduduk Menurut Kabupaten/Kota di Provinsi Sulawesi Tengah (ribu), 2016–2020
Population by Regency/Municipality in Sulawesi Tengah Province (thousand), 2016–2020

Kabupaten/Kota Regency/Municipality	2016	2017	2018	2019	2020
(1)	(2)	(3)	(4)	(5)	(6)
Kabupaten/Regency					
Banggai Kepulauan					120.14
Banggai					362.28
Morowali					161.73
Poso					244.88
Donggala					300.44
Tolitoli					225.15
Buol					145.25
Parigi Moutong					440.02
Tojo Una-Una					163.83
Sigi					257.59
Banggai Laut					70.44
Morowali Utara					120.79
Kota/Municipality					
Palu					373.22
Sulawesi Tengah					2 985.73

Catatan/Note: ...

Sumber/Source: ...

Tabel
Table 13.2

Laju Pertumbuhan Produk Domestik Regional Bruto Atas Dasar Harga Konstan 2010 Menurut Kabupaten/Kota di Provinsi Sulawesi Tengah (ribu), 2016–2020
Rate of Growth of Gross Regional Domestic Products at Constant 2010 Prices by Regency/Municipality in Sulawesi Tengah Province (percent), 2016–2020

Kabupaten/Kota Regency/Municipality	2016	2017	2018	2019	2020
(1)	(2)	(3)	(4)	(5)	(6)
Kabupaten/Regency					
Banggai Kepulauan	5.94	8.71	4.11	4.02	-2.98
Banggai	38.22	6.00	6.17	6.27	-4.78
Morowali	12.42	6.26	112.20	20.20	28.93
Poso	6.03	4.00	6.16	6.20	-3.89
Donggala	4.32	5.08	2.56	4.37	-4.87
Tolitoli	4.86	5.31	5.28	4.79	-3.31
Buol	3.09	14.08	2.89	2.27	-2.89
Parigi Moutong	5.04	6.02	2.53	2.32	-4.92
Tojo Una-Una	5.16	6.10	2.71	4.87	-3.21
Sigi	5.03	5.53	3.87	3.57	-1.97
Banggai Laut	7.30	5.26	4.85	3.50	-4.34
Morowali Utara	5.76	5.62	16.92	5.18	-0.22
Kota/Municipality					
Palu	5.50	6.13	5.00	5.79	-4.54
Sulawesi Tengah	9.94	7.10	20.60	8.83	4.86

Catatan/Note: ...

Sumber/Source: Badan Pusat Statistik Provinsi Sulawesi Tengah / Statistics of Sulawesi Tengah Province

Tabel
Table 13.3**Jumlah Penduduk Miskin Menurut Kabupaten/Kota di
Provinsi Sulawesi Tengah (ribu), 2016–2020**
**Number of Poor Population by Regency/Municipality in
Sulawesi Tengah Province (thousand), 2016–2020**

Kabupaten/Kota Regency/Municipality	2016	2017	2018	2019	2020
(1)	(2)	(3)	(4)	(5)	(6)
Kabupaten/Regency					
Banggai Kepulauan	18.72	18.56	18.38	17.54	16.70
Banggai	33.97	33.5	33.73	29.3	28.16
Morowali	17.36	16.99	17.03	16.61	16.50
Poso	42.23	41.88	41.75	39.92	40.20
Donggala	55.69	54.44	54.28	55.83	53.17
Tolitoli	30.68	30.64	31.8	30.79	30.51
Buol	25.27	25.76	25.4	24.51	22.93
Parigi Moutong	82.38	82.88	83.66	81.36	78.76
Tojo Una-Una	27.62	27.3	27.78	26.36	25.43
Sigi	29.55	29.55	29.78	30.82	30.00
Banggai Laut	11.59	11.63	11.97	11.46	11.09
Morowali Utara	19.22	19.25	19.4	19.25	18.38
Kota/Municipality					
Palu	26.24	25.49	25.26	26.62	26.89
Sulawesi Tengah	420,52	417,87	420.21	410.36	398.73

Catatan/Note: ...

Sumber/Source: Badan Pusat Statistik Provinsi Sulawesi Tengah / Statistics of Sulawesi Tengah Province

Tabel
Table 13.4

**Indeks Pembangunan Manusia Menurut Kabupaten/Kota
di Provinsi Sulawesi Tengah (ribu), 2016–2020**
*Human Development Index by Regency/Municipality in
Sulawesi Tengah Province, 2016–2020*

Kabupaten/Kota Regency/Municipality	2016	2017	2018	2019	2020
(1)	(2)	(3)	(4)	(5)	(6)
Kabupaten/Regency					
Banggai Kepulauan	63,45	64,07	64,68	65,13	65,42
Banggai	68,17	69,00	69,85	70,36	70,52
Morowali	69,69	70,41	71,14	72,02	72,21
Poso	68,83	69,78	70,68	71,40	71,28
Donggala	64,42	64,66	65,14	65,49	65,56
Tolitoli	63,27	64,05	64,60	65,42	65,69
Buol	66,37	66,69	67,30	67,69	67,82
Parigi Moutong	63,60	64,09	64,85	65,47	65,44
Tojo Una-Una	62,27	62,61	63,38	64,52	64,59
Sigi	65,95	66,72	67,66	68,16	68,12
Banggai Laut	63,49	64,08	64,80	65,27	65,43
Morowali Utara	66,57	67,35	67,95	68,45	68,36
Kota/Municipality					
Palu	79,73	80,24	80,91	81,50	81,47
Sulawesi Tengah	67,47	68,11	68,88	69,50	69,55

Catatan/Note: ...

Sumber/Source: Badan Pusat Statistik Provinsi Sulawesi Tengah / *Statistics of Sulawesi Tengah Province*



Sensus
Penduduk
2020

DATA

MENCERDASKAN BANGSA

— *Enlighten The Nation* —



**BADAN PUSAT STATISTIK
KABUPATEN DONGGALA
BPS-Statistics of Donggala Regency**

Jl. Jati Kelurahan Gunung Bale, Banawa telp (0457) 72242
Website : donggalakab.bps.go.id, Email : bps7205@bps.go.id

