

Katalog : 1102001.7204

KABUPATEN POSO

DALAM ANGKA 2021

Poso Regency In Figures




**BADAN PUSAT STATISTIK
KABUPATEN POSO**
BPS - Statistics of Poso Regency

KABUPATEN POSO

DALAM ANGKA

2021

Poso Regency In Figures



KABUPATEN POSO DALAM ANGKA
Poso Regency in Figures
2021

ISSN: ...

No. Publikasi/*Publication Number*: ...

Katalog /*Catalog*: ...

Ukuran Buku/*Book Size*: 14,8 cm x 21 cm

Jumlah Halaman/*Number of Pages* : xviii + 218 hal/*pages*

Naskah/*Manuscript*:

BPS Kabupaten Poso

BPS-Statistics of Poso Regency

Penyunting/*Editor*:

BPS Kabupaten Poso

BPS-Statistics of Poso Regency

Desain Kover/*Cover Design*:

Seksi Integrasi Pengolahan dan Diseminasi Statistik

Section of Integration Processing and Statistics Dissemination

Ilustrasi Kover/*Cover Illustration*:

Thomi Hartono

Diterbitkan oleh/*Published by*:

©BPS Kabupaten Poso/*BPS-Statistics of Poso Regency*

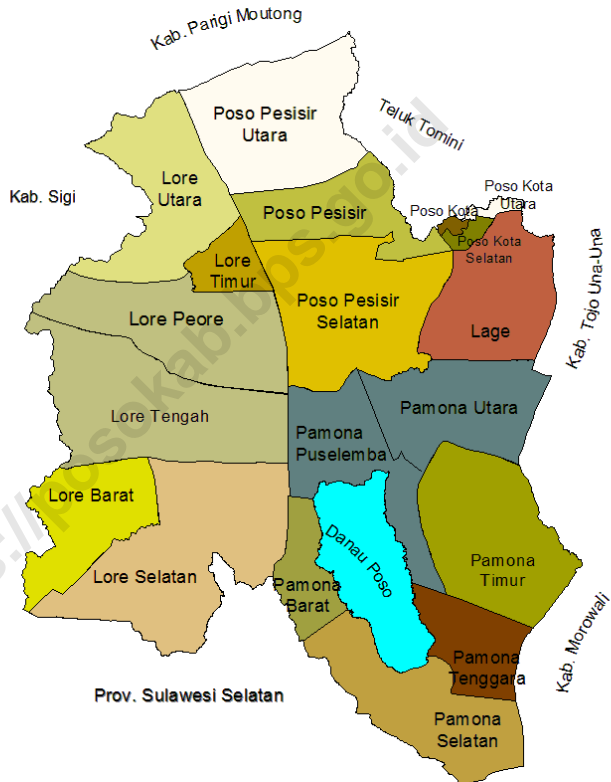
Dicetak oleh/*Printed by*:

UD. RIO

Dilarang mengumumkan, mendistribusikan, mengomunikasikan, dan/atau menggandakan sebagian atau seluruh isi buku ini untuk tujuan komersil tanpa izin tertulis dari Badan Pusat Statistik.

Prohibited to announce, distribute, communicate, and/or copy part or all of this book for commercial purpose without permission from BPS-Statistics Indonesia.

PETA WILAYAH KABUPATEN POSO
MAP OF POSO REGENCY



KEPALA BPS KABUPATEN POSO
CHIEF STATISTICIAN OF POSO REGENCY



RANTAU, SE



KATA PENGANTAR

Buku Kabupaten Poso Dalam Angka 2021 menyajikan statistik penduduk, ketenagakerjaan, statistik konsumsi dan pengeluaran rumah tangga, pendapatan regional, serta informasi tentang keadaan geografi, iklim, dan pemerintahan.

Data-data statistik yang disajikan merupakan hasil pengumpulan data sekunder dari berbagai instansi dan hasil pengolahan beberapa survei dan sensus yang telah dilaksanakan oleh Badan Pusat Statistik. Dengan terbitnya publikasi ini, diharapkan dapat memberikan informasi kepada pengguna data sebagai bahan monitoring, evaluasi dan penetapan kebijaksanaan pembangunan.

Buku ini dapat diterbitkan berkat kerja sama dan bantuan dari berbagai pihak baik pemerintah maupun swasta. Untuk itu kami ucapkan terima kasih yang sebesar-besarnya, semoga kerja sama ini dapat lebih ditingkatkan pada masa-masa yang akan datang.

Meskipun buku ini telah dipersiapkan dengan sebaik-baiknya, namun masih banyak terdapat kelemahan dan kekurangan, untuk itu saran dan kritik yang konstruktif dari semua pihak senantiasa kami harapkan guna kesempurnaan pada penerbitan yang akan datang. Kritik dan saran dapat dialamatkan ke: bps7204@bps.go.id.

... , Februari 2021
Kepala BPS
KABUPATEN POSO

RANTAU, SE



PREFACE

Poso Regency In Figures 2021 presenting population statistics, employment statistics and the consumption expenditure of households, regional income, and information about geographic, climate, and governance.

Statistical data which presented are the result of collecting secondary data from various institutions and the processing of some surveys and censuses that have been conducted by the Central Bureau of Statistics. With the release of this publication, is expected to provide information to the users of the data as a monitoring, evaluation and determination of development policies.

The release of this publication has been made possible due to the assistance and contributions of various government institutions and private organizations. To all parties who have been involved in the preparation of this publication, I would like to express my high appreciation and gratitude. Hopefully this cooperation can be further enhanced in the days to come.

Although this book has been prepared as well as possible, but there are still many weaknesses and shortcomings, we always expect the advice and constructive criticism from all sides for the perfection of the upcoming publication. The Advice and constructive criticism can be send to : bps7204@bps.go.id.

... , February 2021
Chief Statistician of
POSO REGENCY

RANTAU, SE

DAFTAR ISI / CONTENTS

	Halaman <i>Page</i>
Kata Pengantar/ <i>Preface</i>	vii
Daftar Isi/ <i>Contents</i>	ix
Daftar Tabel/ <i>List of Tables</i>	xi
Daftar Gambar/ <i>List of Figures</i>	xxv
Daftar Singkatan/ <i>List of Abbreviations</i>	xxix
Statistik Kunci/ <i>Key Statistics</i>	xxxii
1. Geografi dan Iklim/ <i>Geography and Climate</i>	1
2. Pemerintahan/ <i>Government</i>	15
3. Penduduk dan Ketenagakerjaan/ <i>Population and Employment</i>	35
4. Sosial dan Kesejahteraan Rakyat/ <i>Social and Welfare</i>	49
5. Pertanian, Kehutanan, Peternakan, dan Perikanan/ <i>Agriculture, Forestry, Livestock, and Fishery</i>	107
6. Industri, Pertambangan, dan Energi/ <i>Industry, Mining, and Energy</i>	149
7. Pariwisata/ <i>Tourism</i>	159
8. Transportasi dan Komunikasi/ <i>Transportation and Communication</i>	167
9. Perbankan, Koperasi, dan Harga-harga/ <i>Banking, Cooperative, dan Prices</i>	179
10. Pengeluaran Penduduk/ <i>Population Expenditure</i>	197
11. Perdagangan/ <i>Trade</i>	207
12. Sistem Neraca Regional/ <i>System of Regional Accounts</i>	215
13. Perbandingan Antar Kabupaten/Kota/ <i>Regency/Municipal Comparison</i>	233

DAFTAR TABEL/LIST OF TABLES

Halaman
Page

1.	GEOGRAFI DAN IKLIM/GEOGRAPHY AND CLIMATE	
1.1	KEADAAN GEOGRAFI	
	GEOGRAPHY CONDITION	
1.1.1	Luas Daerah dan Jumlah Pulau Menurut Kecamatan di Kabupaten Poso, 2020 <i>Total Area and Number of Islands by Subdistrict in Poso Regency, 2020</i>	8
1.1.2	Tinggi Wilayah dan Jarak ke Ibukota Kabupaten/ Kota Menurut Kecamatan di Kabupaten Poso, 2020 <i>Altitude and Distance to the Capital of Regency/Municipality by Subdistrict in Poso Regency, 2020</i>	10
1.2	KEADAAN IKLIM	
	CLIMATE CONDITION	
1.2.1	Pengamatan Unsur Iklim Menurut Bulan di Stasiun XXX, 2020 <i>Observation of Climate Elements By Months at XXX Station, 2020</i>	11
2.	PEMERINTAHAN/GOVERNMENT	
2.1	WILAYAH ADMINISTRATIF	
	ADMINISTRATIVE AREA	
2.1.1	Jumlah Desa ¹ /Kelurahan Menurut Kecamatan di Kabupaten Poso, 2016–2020 <i>Number of Villages¹/Kelurahan by Subdistrict in Poso Regency, 2016–2020</i>	22
2.2	DEWAN PERWAKILAN RAKYAT DAERAH	
	REGIONAL HOUSE OF REPRESENTATIVE	
2.2.1	Jumlah Anggota Dewan Perwakilan Rakyat Daerah Menurut Partai Politik dan Jenis Kelamin di Kabupaten Poso, 2020 <i>Number of Regional House of Representatives's Members by Political Parties and Sex in Poso Regency 2020</i>	23
2.3	SUMBER DAYA MANUSIA	

HUMAN RESOURCES

2.3.1 Jumlah Pegawai Negeri Sipil Menurut Jabatan dan Jenis Kelamin di Kabupaten Poso, Desember 2019 dan Desember 2020
Number of Civil Servants by Occupation and Sex in Poso Regency, December 2019 dan December 2020 24

2.3.2 Jumlah Pegawai Negeri Sipil Menurut Tingkat Pendidikan dan Jenis Kelamin di Kabupaten Poso, Desember 2019 dan Desember 2020
Number of Civil Servants by Educational Level and Sex in Poso Regency, Desember 2019 dan Desember 2020 26

2.3.3 Jumlah Pegawai Negeri Sipil Menurut Tingkat Kepangkatan dan Jenis Kelamin di Kabupaten Poso, Desember 2019 dan Desember 2020
Number of Civil Servants by Hierarchy and Sex in Poso Regency, Desember 2019 dan Desember 2020 28

**2.4 KEUANGAN PEMERINTAH
GOVERNMENT FINANCE**

2.4.1 Realisasi Pendapatan Pemerintah Kabupaten Poso Menurut Jenis Pendapatan (ribu rupiah), 2016–2019
Actual XXX Regency/Municipal Government Revenues by Kind of Revenues (thousand rupiahs), 2016–2019..... 30

2.4.2 Realisasi Belanja Pemerintah Kabupaten Poso Menurut Jenis Belanja (ribu rupiah), 2016–2019
Actual XXX Regency/Municipal Government Expenditures by Kind of Expenditures (thousand rupiahs), 2016–2019..... 32

**3. PENDUDUK DAN KETENAGAKERJAAN/
POPULATION AND EMPLOYMENT**

3.1 PENDUDUK

POPULATION

3.1.1 Penduduk, Laju Pertumbuhan Penduduk per Tahun, Distribusi Persentase Penduduk, Kepadatan Penduduk, Rasio Jenis Kelamin Penduduk Menurut Kecamatan di Kabupaten Poso, 2020
Population, Annual Population Growth Rate, Percentage Distribution of Population, Population Density, and Population Sex Ratio by Subdistrict in Poso Regency, 2020 42

3.2 KETENAGAKERJAAN

EMPLOYMENT

3.2.1 Jumlah Penduduk Berumur 15 Tahun Keatas Menurut Jenis Kegiatan Selama Seminggu yang Lalu dan Jenis Kelamin di Kabupaten Poso, 2020
Population Aged 15 Years and Over by Type of Activity During The Previous Week and Sex in Poso Regency, 2020..... 45

3.2.2 Penduduk Berumur 15 Tahun ke Atas Menurut Pendidikan Tertinggi yang Ditamatkan dan Jenis Kegiatan Selama Seminggu yang Lalu di Kabupaten Poso, 2020
Population 15 Years of Age and Over by Educational Attainment and Type of Activity During the Previous Week in Poso Regency, 2020..... 46

3.2.3 Penduduk Berumur 15 Tahun Ke Atas yang Bekerja Selama Seminggu yang Lalu Menurut Status Pekerjaan Utama dan Jenis Kelamin di Kabupaten Poso, 2020
Population 15 Years of Age and Over who Worked During The Previous Week by Main Employment Status and Sex in Poso Regency, 2020 48

4. SOSIAL DAN KESEJAHTERAAN RAKYAT/SOCIAL AND WELFARE

4.1 PENDIDIKAN

EDUCATION

4.1.1 Jumlah Sekolah, Guru, dan Murid Taman Kanak-Kanak (TK) di

	Bawah Kementerian Pendidikan dan Kebudayaan Menurut Kecamatan di Kabupaten Poso, 2019/2020 dan 2020/2021 <i>Number of Schools, Teachers, and Pupils in Kindergarten Under The Ministry of Education and Culture by Subdistrict in Poso Regency, 2019/2020 and 2020/2021</i>	56
4.1.2	Jumlah Sekolah, Guru, dan Murid Raudatul Athfal (RA) di Bawah Kementerian Agama Menurut Kecamatan di Kabupaten Poso, 2019/2020 dan 2020/2021 <i>Number of Schools, Teachers, and Pupils in Raudatul Athfal (RA) Under The Ministry of Religious Affairs by Subdistrict in Poso Regency, 2019/2020 and 2020/2021</i>	59
4.1.3	Jumlah Sekolah, Guru, dan Murid Sekolah Dasar (SD) di Bawah Kementerian Pendidikan dan Kebudayaan Menurut Kecamatan di Kabupaten Poso, 2019/2020 dan 2020/2021 <i>Number of Schools, Teachers, and Pupils in Primary Schools Under The Ministry of Education and Culture by Subdistrict in Poso Regency, 2019/2020 and 2020/2021</i>	60
4.1.4	Jumlah Sekolah, Guru, dan Murid Madrasah Ibtidaiyah (MI) di Bawah Kementerian Agama Menurut Kecamatan Menurut Kecamatan di Kabupaten Poso, 2019/2020 dan 2020/2021 <i>Number of Schools, Teachers, and Pupils in Madrasah Ibtidaiyah (MI) Under The Ministry of Religious Affairs by Subdistrict in Poso Regency, 2019/2020 and 2020/2021</i>	63
4.1.5	Jumlah Sekolah, Guru, dan Murid Sekolah Menengah Pertama (SMP) di Bawah Kementerian Pendidikan dan Kebudayaan Menurut Kecamatan di Kabupaten Poso, 2019/2020 dan 2020/2021 <i>Number of Schools, Teachers, and Pupils in Lower Secondary Schools Under The Ministry of Education and Culture by Subdistrict in Poso Regency, 2019/2020 and 2020/2021</i>	66
4.1.6	Jumlah Sekolah, Guru, dan Murid Madrasah Tsanawiyah (MTs) di Bawah Kementerian Agama Menurut Kecamatan di Kabupaten Poso, 2019/2020 dan 2020/2021 <i>Number of Schools, Teachers, and Pupils in Madrasah Tsanawiyah (MTs) Under The Ministry of Religious Affairs by Subdistrict in Poso</i>	

	Halaman Page
<i>Regency, 2019/2020 and 2020/2021</i>	69
4.1.7 Jumlah Sekolah, Guru, dan Murid Sekolah Menengah Atas (SMA) di Bawah Kementerian Pendidikan dan Kebudayaan Menurut Kecamatan di Kabupaten Poso, 2019/2020 dan 2020/2021 <i>Number of Schools, Teachers, and Pupils in Upper Secondary Schools Under The Ministry of Education and Culture by Subdistrict in Poso Regency, 2019/2020 and 2020/2021</i>	72
4.1.8 Jumlah Sekolah, Guru, dan Murid Sekolah Menengah Kejuruan (SMK) di Bawah Kementerian Pendidikan dan Kebudayaan Menurut Kecamatan di Kabupaten Poso, 2019/2020 dan 2020/2021 <i>Number of Schools, Teachers, and Pupils in Vocational High Schools Under The Ministry of Education and Culture by Subdistrict in Poso Regency, 2019/2020 and 2020/2021</i>	75
4.1.9 Jumlah Sekolah, Guru, dan Murid Madrasah Aliyah (MA) di Bawah Kementerian Agama Menurut Kecamatan di Kabupaten Poso, 2019/2020 dan 2020/2021 <i>Number of Schools, Teachers, and Pupils in Madrasah Aliyah (MA) Under the Ministry of Religious Affairs by Subdistrict in Poso Regency, 2019/2020 and 2020/2021</i>	78
4.1.10 Jumlah Desa ¹ /Kelurahan yang Memiliki Fasilitas Sekolah Menurut Kecamatan dan Tingkat Pendidikan di Kabupaten Poso, 2018–2020 <i>Number of Villages¹/Kelurahan Having Educational Facilities by Subdistrict and Educational Level in Poso Regency, 2018–2020</i>	81
4.1.11 Angka Partisipasi Murni (APM) dan Angka Partisipasi Kasar (APK) Menurut Jenjang Pendidikan di Kabupaten Poso, 2019 dan 2020 <i>Net Participation Rates and Gross Participation Rates by Educational Level in Poso Regency, 2019 and 2020</i>	86
4.1.12 Persentase Penduduk Berumur 15 Tahun ke Atas yang Melek Huruf Menurut Kelompok Umur di Kabupaten Poso, 2019 dan 2020 <i>Percentage of Literate People Aged 15 Years and Over by Age Group in Poso Regency, 2019 and 2020</i>	87
4.2 KESEHATAN	
HEALTH	

4.2.1	Jumlah Desa ¹ /Kelurahan Yang Memiliki Sarana Kesehatan Menurut Kecamatan di Kabupaten Poso, 2018–2020 <i>Number of Villages¹/Kelurahan Having Health Facilities by Subdistrict in Poso Regency, 2018–2020</i>	88
4.2.2	Jumlah Tenaga Kesehatan Menurut Kecamatan di Kabupaten Poso, 2020 <i>Number of Health Human Resources by Subdistrict in Poso Regency, 2020</i>	94
4.2.3	Jumlah Rumah Sakit Umum, Rumah Sakit Khusus, Puskesmas, Klinik Pratama, dan Posyandu Menurut Kecamatan di Kabupaten Poso, 2019 dan 2020 <i>Number of General Hospital, Specialized Hospital, Public Health Center, Primary Clinic, and Integrated Health Post by Subdistrict in Poso Regency, 2019 and 2020</i>	96
4.3	AGAMA DAN SOSIAL LAINNYA RELIGION AND OTHER SOCIAL AFFAIRS	
4.3.1	Jumlah Penduduk Menurut Kecamatan dan Agama yang Dianut di Kabupaten Poso, 2020 <i>Population by Subdistrict and Religion in Poso Regency, 2020</i>	99
4.3.2	Jumlah Tempat Peribadatan Menurut Kecamatan di Kabupaten Poso, 2020 <i>Number of Places of Worship by Subdistrict in Poso Regency, 2020</i>	100
4.3.3	Jumlah Desa ¹ /Kelurahan yang Mengalami Bencana Alam ² Menurut Kecamatan di Kabupaten Poso, 2018–2020 <i>Number of Villages¹/Kelurahan that Had Natural Disaster² by Subdistrict in Poso Regency, 2018–2020</i>	101
4.4	KEMISKINAN POVERTY	
4.4.1	Garis Kemiskinan, Jumlah, dan Persentase Penduduk Miskin di Kabupaten Poso, 2013–2020 <i>Poverty Line, Number, and Percentage of Poor People in Poso Regency, 2013–2020</i>	104
4.4.2	Indeks Kedalaman Kemiskinan dan Indeks Keparahan Kemiskinan di Kabupaten Poso, 2013–2020 <i>Poverty Gap Index and Poverty Severity Index in Poso Regency,</i>	

2013–2020	105
5. PERTANIAN, KEHUTANAN, PETERNAKAN, DAN PERIKANAN/ AGRICULTURE, FORESTRY, LIVESTOCK, AND FISHERY	
5.1 HORTIKULTURA HORTICULTURE	
5.1.1 Luas Panen Tanaman Sayuran Menurut Kecamatan dan Jenis Tanaman di Kabupaten Poso (ha), 2019 dan 2020 <i>Harvested Area of Vegetables by Subdistrict and Kind of Plant in Poso Regency (ha), 2019 and 2020</i>	114
5.1.2 Produksi Tanaman Sayuran Menurut Kecamatan dan Jenis Tanaman di Kabupaten Poso (kuintal), 2019 dan 2020 <i>Production of Vegetables by Subdistrict and Kind of Plant in Poso Regency (quintal), 2019 and 2020.....</i>	118
5.1.3 Luas Panen Tanaman Sayuran dan Buah-buahan Semusim Menurut Jenis Tanaman di Kabupaten Poso (ha), 2017–2020 <i>Harvested Area of Seasonal Vegetables and Fruits by Kind of Plant in Poso Regency (ha), 2017–2020</i>	122
5.1.4 Produksi Tanaman Sayuran dan Buah-buahan Semusim Menurut Jenis Tanaman di Kabupaten Poso (kuintal), 2017–2020 <i>Production of Seasonal Vegetables and Fruits by Kind of Plant in Poso Regency (quintal), 2017–2020</i>	123
5.1.5 Luas Panen Tanaman Biofarmaka Menurut Kecamatan dan Jenis Tanaman di Kabupaten Poso (m ²), 2019 dan 2020 <i>Harvested Area of Medicinal Plants by Subdistrict and Kind of Plant in Poso Regency (m²), 2019 and 2020.....</i>	124
5.1.6 Produksi Tanaman Biofarmaka Menurut Kecamatan dan Jenis Tanaman di Kabupaten Poso (kg), 2019 and 2020 <i>Production of Medicinal Plants by Subdistrict and Kind of Plant in Poso Regency (kg), 2019 and 2020.....</i>	126
5.1.7 Luas Panen Tanaman Biofarmaka Menurut Jenis Tanaman di Kabupaten Poso (m ²), 2017–2020 <i>Harvested Area of Medicinal Plants by Kind of Plant in Poso Regency (m²), 2017–2020.....</i>	128
5.1.8 Produksi Tanaman Biofarmaka Menurut Jenis	

	Tanaman di Kabupaten Poso (kg), 2017–2020 <i>Production of Medicinal Plants by Kind of Plant in Poso Regency (kg), 2017–2020</i>	129
5.1.9	Luas Panen Tanaman Hias Menurut Kecamatan dan Jenis Tanaman di Kabupaten Poso (m ²), 2019 and 2020 <i>Harvested Area of Ornamental Plants by Subdistrict and Kind of Plant in Poso Regency (m²), 2019 and 2020</i>	130
5.1.10	Produksi Tanaman Hias Menurut Kecamatan dan Jenis Tanaman di Kabupaten Poso (tangkai), 2019 and 2020 <i>Production of Ornamental Plants by Subdistrict and Kind of Plant in Poso Regency (stalks), 2019 and 2020</i>	132
5.1.11	Luas Panen Tanaman Hias Menurut Jenis Tanaman di Kabupaten Poso (m ²), 2017–2020 <i>Harvested Area of Ornamental Plants by Kind of Plant in Poso Regency (m²), 2017–2020</i>	134
5.1.12	Produksi Tanaman Hias Menurut Jenis Tanaman di Kabupaten Poso (tangkai), 2017–2020 <i>Production of Ornamental Plants by Kind of Plant n Poso Regency (stalks), 2017–2020</i>	135
5.1.13	Produksi Buah-buahan Menurut Kecamatan dan Jenis Tanaman di Kabupaten Poso (kuintal), 2019 and 2020 <i>Production of Fruits by Subdistrict and Kind of Plant in Poso Regency (kuintal), 2019 and 2020</i>	136
5.1.14	Produksi Buah-Buahan dan Sayuran Tahunan Menurut Jenis Tanaman di Kabupaten Poso (kuintal), 2017–2020 <i>Production of Annual Fruits and Vegetables by Kind of Plant in Poso Regency (quintal), 2017–2020</i>	140
5.2	PERKEBUNAN	
	ESTATE CROPS	
5.2.1	Luas Areal Tanaman Perkebunan Menurut Kecamatan dan Jenis Tanaman di Kabupaten Poso (ha), 2019 dan 2020 <i>Planted Area of Estate Crops by Subdistrict and Type of Crops in Poso Regency (ha), 2019 and 2020</i>	141
5.2.2	Produksi Perkebunan Menurut Kecamatan dan Jenis Tanaman di Kabupaten Poso (ton), 2019 dan 2020	

	<i>Production of Estate by Subdistrict and Type of Crops in Poso Regency (ton), 2019 and 2020</i>	145
6.	INDUSTRI, PERTAMBANGAN, DAN ENERGI/ INDUSTRY, MINING, AND ENERGY	
6.1	Daya Terpasang, Produksi, dan Distribusi Listrik PT. PLN (Persero) pada Cabang/Ranting PLN Menurut Kecamatan di Kabupaten Poso, 2020 <i>Installed Electricity Power, Production, and Distribution of PT. PLN (Persero) at PLN Branch by Subdistrict in Poso Regency, 2020.....</i>	156
6.2	Jumlah Pelanggan Listrik Menurut Kecamatan di Kabupaten Poso, 2016–2020 <i>Number of Electricity Customers by Subdistrict in Poso Regency, 2016–2020</i>	157
6.3	Jumlah Pelanggan dan Air yang Disalurkan Menurut Kecamatan di Kabupaten Poso, 2020 <i>Number of Customers and Distributed Water by Subdistrict in Poso Regency, 2020</i>	158
7.	PARIWISATA/TOURISM	
7.1	Jumlah Rumah Makan/Restoran Menurut Kecamatan di Kabupaten Poso, 2017–2020 <i>Number of Restaurants by Subdistrict in Poso Regency, 2017–2020.....</i>	166
8.	TRANSPORTASI DAN KOMUNIKASI/ TRANSPORTATION AND COMMUNICATION	
8.1	TRANSPORTASI TRANSPORTATION	
8.1.1	Panjang Jalan ¹ Menurut Tingkat Kewenangan Pemerintahan di Kabupaten Poso (km), 2018–2020 <i>Length of Roads¹ by Level of Government Authority in Poso Regency (km), 2018–2020.....</i>	174
8.1.2	Panjang Jalan Menurut Jenis Permukaan Jalan di Kabupaten Poso (km), 2018–2020 <i>Length of Roads by Type of Road Surface in Poso Regency (km),</i>	

	Halaman Page
2018–2020	175
8.1.3 Panjang Jalan Menurut Kondisi Jalan di Kabupaten Poso (km), 2018–2020 <i>Length of Roads by Condition of Roads in Poso Regency (km),</i> 2018–2020	176
8.2 KOMUNIKASI COMMUNICATION	
8.2.1 Jumlah Kantor Pos Pembantu Menurut Kecamatan di Kabupaten Poso, 2017–2020 <i>Number of Post Offices Subsidiaries by Subdistrict in Poso Regency,</i> 2017–2020	177
9. PERBANKAN, KOPERASI, DAN HARGA-HARGA/ BANKING, COOPERATIVE, AND PRICES	
9.1 Jumlah Koperasi Aktif Menurut Kecamatan di Kabupaten Poso, 2017–2020 <i>Number of Active Cooperative by Subdistrict in Poso Regency,</i> 2017–2020	186
9.2 Jumlah Koperasi Menurut Jenis Koperasi dan Kecamatan di Kabupaten Poso, 2020 <i>Number of Cooperative by Kind of Cooperative and Subdistrict in</i> <i>Poso Regency, 2020.....</i>	187
9.3 Indeks Harga Konsumen per Bulan Menurut Kelompok Pengeluaran (2018=100) di Kabupaten Poso, 2020 <i>Consumer Price Index per Month by Expenditure Group (2018=100) in</i> <i>Poso Regency, 2020.....</i>	188
9.4 Laju Inflasi Bulanan Menurut Kelompok Pengeluaran (2018=100) di Kabupaten Poso, 2020 <i>Monthly Inflation Rate by Expenditure Group (2018=100) in Poso</i> <i>Regency, 2020</i>	192
10. PENGELUARAN PENDUDUK/POPULATION EXPENDITURE	
10.1 Rata-rata Pengeluaran per Kapita Sebulan Menurut Kelompok Komoditas (rupiah) di Kabupaten Poso, 2019 dan 2020	

	Halaman Page
	204
10.2	205
10.3	206
11. PERDAGANGAN/TRADE	
11.1	214
12. SISTEM NERACA REGIONAL/SYSTEM OF REGIONAL ACCOUNTS	
12.1.	222
12.2	224
12.3	226
12.4	228

12.5	Produk Domestik Regional Bruto Atas Dasar Harga Berlaku Menurut Jenis Pengeluaran di Kabupaten Poso (miliar rupiah), 2016–2020 <i>Gross Regional Domestic Product at Current Market Prices by Type of Expenditure in Poso Regency (billion rupiahs), 2016–2020</i>	230
12.6	Produk Domestik Regional Bruto Atas Dasar Harga Konstan 2010 Menurut Jenis Pengeluaran di Kabupaten Poso (miliar rupiah), 2016–2020 <i>Gross Regional Domestic Product at 2010 Constant Market Prices by Type of Expenditure in Poso Regency (billion rupiahs), 2016–2020</i>	231
13.	PERBANDINGAN ANTAR KABUPATEN/ KOTA/ REGENCY/MUNICIPAL COMPARISON	
13.1	Jumlah Penduduk Menurut Kabupaten/Kota di Provinsi Sulawesi Tengah (ribu), 2016–2020 <i>Population by Regency/Municipality in Sulawesi Tengah Province (thousand), 2016–2020</i>	240
13.2	Laju Pertumbuhan Produk Domestik Regional Bruto Atas Dasar Harga Konstan 2010 Menurut Kabupaten/ Kota di Provinsi Sulawesi Tengah (persen), 2016–2020 <i>Rate of Growth of Gross Regional Domestic Products at Constant 2010 Prices by Regency/Municipality in Sulawesi Tengah Province (percent), 2016–2020</i>	241
13.3	Jumlah Penduduk Miskin Menurut Kabupaten/ Kota di Provinsi Sulawesi Tengah (ribu), 2016–2020 <i>Number of Poor Population by Regency/Municipality in Sulawesi Tengah Province (thousand), 2016–2020</i>	242
13.4	Indeks Pembangunan Manusia Menurut Kabupaten/ Kota di Provinsi Sulawesi Tengah, 2016–2020 <i>Human Development Index by Regency/Municipality in Sulawesi Tengah Province, 2016–2020</i>	243

PENJELASAN UMUM/EXPLANATORY NOTES

Tanda-tanda, satuan-satuan, dan lain-lainnya yang digunakan dalam publikasi ini adalah sebagai berikut:

Symbols, measurement units, and acronyms which are used in this publication, are as follows:

1. TANDA-TANDA/SYMBOLS

Data tidak tersedia/Data not available	: ...
Tidak ada atau nol /Null or zero	: -
Data dapat diabaikan/Data negligible	: 0
Tanda decimal/Decimal point	: ,
Data tidak dapat ditampilkan/Not applicable	: NA
Angka estimasi/Estimated figures	: e
Angka diperbaiki/Revised figures	: r
Angka sementara/Preliminary figures	: x
Angka sangat sementara/Very preliminary figures	: xx
Angka sangat sangat sementara/Very very preliminary figures	: xxx

2. SATUAN/UNITS

barel/barrel	: 158,99 liter/litres = 1/6,2898 m ³
hektar (ha)/hectare (ha)	: 10 000 m ²
kilometer (km)/kilometres (km)	: 1 000 meter/meters (m)
knot/knot	: 1,8523 km/jam (km/hour)
kuintal/quintal	: 100 kg
KWh	: 1 000 Watt hour
MWh	: 1 000 KWh
liter (untuk beras)/litre (for rice)	: 0,80 kg
MMSCF	: 1/35,3 m ³
metrik ton (m.ton)/metric ton (m. ton)	: 0,98421 long ton = 1 000 kg
ons/ounce	: 28,31 gram/grams
ton	: 1 000 kg

Satuan lain: buah, dus, butir, helai/lembar, kaleng, batang, pulsa, ton kilometer (ton-km), jam, menit, persen (%).

Other units: unit, pack, pieces, sheet, tin, pulse, ton-kilometres(ton-km), hour, minute, percent (%).

Perbedaan angka di belakang koma disebabkan oleh pembulatan angka.
The difference in decimal numbers is caused by rounding.

DAFTAR SINGKATAN/ LIST OF ABBREVIATIONS

SI	: Stasiun Iklim
SIMPK	: Stasiun Meteorologi Pertanian Khusus
t.t	: Tempat tidur
BCG	: Bacillus Calmette Guerin
DPT	: Difteri, Pertusis, Tetanus
TT	: Tetanus Toxoid
IOT	: Industri Obat Tradisional/ <i>Traditional Medicine Industry</i>
IKOT	: Industri Kecil Obat Tradisional/ <i>Traditional Medicine Small</i>
Alkes	: Alat kesehatan/ <i>Health Kits</i>
PKRT	: Perbekalan Kesehatan Rumah tangga/ <i>Household Health Logistics</i>
Kompl	: Komplemen/ <i>Complement</i>
IRTP	: Industri Pangan Produksi Rumah Tangga/ <i>Foods Home Industry</i>
PBF	: Pedagang Besar Farmasi/ <i>Pharmacy Whole-seller</i>
GFK	: Gudang Farmasi Kab/Kota/Regency/ <i>Municipality Pharmacy Warehouse</i>
RB	: Rumah Bersalin/ <i>Delivery House</i>
Pustu	: Puskesmas pembantu/ <i>Auxiliary Public Health Center</i>
BP	: Balai Pengobatan/ <i>Polyclinic</i>
TPS	: Tempat Pembuangan Sementara / <i>landfill</i>
Jamkesmas	: Jaminan kesehatan masyarakat miskin/ <i>Poor public health insurance</i>
PJKMU	: Program Jaminan Kesehatan Masyarakat Umum
SIUP	: Surat Ijin Usaha Perdagangan/ <i>Trading Permission Letter</i>
TDP	: Tanda Daftar Perusahaan/ <i>Company Registration Identity</i>
API	: Angka Pengenal Importir/ <i>Importer's Identity Number</i>

Statistik Kunci, 2018–2020 Key Statistics, 2018–2020

Rincian/Description	Satuan/Unit	2018	2019	2020
(1)	(2)	(3)	(4)	(5)
SOSIAL/SOCIAL				
Penduduk ¹ /Population ¹	juta/million			
Laju Pertumbuhan Penduduk ¹ /Population Growth ¹	%			
Angka Harapan Hidup ^{1-e} /Life Expectancy Rate ¹	tahun/years			
Angka Melek Huruf Usia 15+/Literacy Rate Aged 15+	%			
Tingkat Partisipasi Angkatan Kerja -TPAK ^{2,3} Labour Force Participation Rate-LFPR ^{2,3}	%			
Tingkat Pengangguran Terbuka-TPT ² Unemployment Rate-UR ²	%			
Penduduk Miskin ⁴ /Poor People ⁴	juta/million			
Persentase Penduduk Miskin ⁴ Percentage of Poor People ⁴	%			
Indeks Pembangunan Manusia-IPM ⁵ Human Development Index ⁵	—			
EKONOMI/ECONOMIC				
Produk Domestik Regional Bruto (PDRB) Harga Berlaku ⁶ Gross Regional Domestic Bruto (GRDP) at Current Price ⁶	triliun rupiah trillion rupiahs			
Laju Pertumbuhan Ekonomi ⁸ /Economic Growth ⁷	%			
PDRB Per Kapita Harga Berlaku ^{6,8} Per Capita of GRDP at Current Price ^{6,8}	juta rupiah million rupiahs			

- Catatan/Notes: ¹ Hasil proyeksi penduduk Indonesia 2010–2035 (pertengahan tahun/Juni)/The result of Indonesia population prjection 2010–2035 (mid year/June)
- ² Kondisi Agustus/Condition at August
- ³ Menggunakan penimbang hasil proyeksi penduduk tahun 2010–2035/Weighted by the 2010–2035 population projection
- ⁴ Kondisi Maret/Condition at March
- ⁵ Sejak tahun 2010, IPM dihitung dengan metode baru. Komponen IPM metode baru adalah angka harapan hidup saat lahir, harapan lama sekolah, rata-rata lama sekolah, dan pengeluaran per kapita/Since 2010, HDI was calculated using new method. New HDI component are life expectancy at birth, expected years of schooling, means years of schooling, and expenditure per capita
- ⁶ Mulai tahun 2010 mengadopsi System of National Account 2008 (SNA 2008)/Since 2010 is in line with System of National Account 2008 (SNA 2008)
- ⁷ Menggunakan tahun dasar 2010 (2010=100)/Using 2010 base year (2010=100)
- ⁸ Menggunakan proyeksi penduduk berdasarkan hasil SP2010/Using population projection based on SP2010

01

**GEOGRAFI DAN IKLIM
GEOGRAPHY AND CLIMATE**



**INFOGRAFIS
PEMBATAS BAB 01**

<https://posokab.bps.go.id>

PENJELASAN TEKNIS

1. Secara astronomis, Kabupaten Poso terletak pada posisi $120^{\circ}05'96''$ - $120^{\circ}52'4,8''$ Bujur Timur dan $1^{\circ}06'44,892''$ - $2^{\circ}12'53,172''$ Lintang Selatan.
2. Berdasarkan posisi geografisnya Kabupaten Poso memiliki batas-batas: Utara - Teluk Tomini dan Provinsi Sulawesi Utara, Selatan - Provinsi Sulawesi Selatan, Barat - Kabupaten Donggala dan Parigi Moutong, Timur - Kabupaten Tojo Una-Una dan Morowali.
3. Data Curah Hujan (mm) adalah ketinggian air hujan yang terkumpul dalam penakar hujan pada tempat yang data, tidak menyerap, tidak meresap dan tidak mengalir. Unsur hujan 1 (satu) milimeter artinya dalam luasan satu meter persegi pada tempat yang datar tertampung air hujan setinggi satu milimeter atau tertampung air hujan sebanyak satu liter.
4. Suhu udara adalah ukuran energi kinetik rata – rata dari pergerakan molekul – molekul. Suhu suatu benda ialah keadaan yang menentukan kemampuan benda tersebut, untuk memindahkan (transfer) panas ke benda – benda lain atau menerima panas dari benda – benda lain tersebut. Dalam sistem dua benda, benda yang kehilangan panas dikatakan benda yang bersuhu lebih tinggi.
5. Lama penyinaran matahari

TECHNICAL NOTES

1. *Astronomically, Poso Regency is located at position $120^{\circ}05'96''$ - $120^{\circ}52'4,8''$ East Longitude and $1^{\circ}06'44,892''$ - $2^{\circ}12'53,172''$ South Latitude.*
2. *In terms of geographic position, Poso Regency has boundaries as follows North - Tomini Bay and North Sulawesi Province, South - South Sulawesi Province, West - Donggala and Parigi Moutong Regency, East - Tojo Una-Una and Morowali Regency.*
3. **Rainfall (mm)** *is the height of rainwater collected in a graduated rain on a leve, does not absorb, not pervasive and does not flow. Elements rainy one (1) millimeter means in the area of one square meter in a flat accommodated approximately one millimeter of rain water or rain water accommodated as much as one liter.*
4. **The air temperature** *is a measure of the kinetic energy - average of the movement of molecules - molecules. Temperature of an object is a state that determines the ability of these objects, to move (transfer) of heat to objects - objects of others or receive heat from objects - objects such other. In a system of two objects, objects that heat loss is said to objects higher temperature.*
5. **Solar radiation** *is one of*

merupakan salah satu dari beberapa unsur klimatologi, dan didefinisikan sebagai kekuatan matahari yang melebihi 120 W/m^2 .

6. Kelembapan udara/legas udara adalah jumlah kandungan uap air yang ada dalam udara. Kandungan uap air di udara berubah-ubah bergantung pada suhu. Makin tinggi suhu, makin banyak kandungan uap airnya. Alat pengukur kelembapan udara adalah higrometer. Kelembapan udara ada 2 jenis sebagai berikut:
7. Kelembapan mutlak (absolut) yaitu bilangan yang menunjukkan jumlah uap air dalam satuan gram pada satu meter kubik udara.
8. Kelembapan relatif (nisbi), yaitu angka dalam persen yang menunjukkan perbandingan antara banyaknya uap air yang benar-benar dikandung udara pada suhu tertentu dan jumlah uap air maksimum yang dapat dikandung udara.

several elements climatology, and is defined as the power of the sun exceeding 120 W/m^2 .

6. **Humidity air/air Legas** is the amount of water vapor content in the air. The content of water vapor in the air vary depending to temperature. The higher the temperature, the more water vapor content. Humidity gauges are hygrometer. Humidity there are 2 types as follows:
7. **The absolute humidity (absolute)** is a number that indicates the amount of water vapor in grams in one cubic meter of air.
8. **Relative humidity (relative)**, the figures in percent which shows a comparison between the amount of water vapor actually contained the air at a specific temperature and the maximum amount of water vapor that can be contained in the air.

ULASAN

Kabupaten Poso memiliki luas 8.712,25 terdiri atas 19 kecamatan pada tahun 2020. Wilayah ini terletak pada deretan Pegunungan Fennema dan Tineba di bagian barat, Pegunungan Takolekaju di bagian barat daya, Pegunungan Verbeek di bagian tenggara, Pegunungan Pompangeo dan Pegunungan Lumut di bagian timur laut. Kecamatan yang terluas adalah Kecamatan Lore Tengah yaitu 976,37 km² atau 11,21 persen dari luas Kabupaten Poso. Luas wilayah yang disajikan dalam publikasi ini adalah perhitungan berdasarkan updating peta SP 2020.

Suhu udara ditentukan oleh tinggi rendahnya tempat/wilayah tersebut terhadap permukaan laut dan jaraknya dari pantai. Selama tahun 2020, suhu udara maksimum tertinggi di Kabupaten Poso terjadi pada bulan September (33,0°C) dan suhu udara maksimum terendah terjadi pada bulan Desember (29,0°C), sementara suhu udara minimum tertinggi terjadi pada bulan Januari (23,7°C) dan suhu udara minimum terendah terjadi pada bulan September (22,1°C).

Kelembaban udara berkisar antara 62-86 persen, dengan kelembaban udara rata-rata tertinggi terjadi pada bulan Januari dan Juni yaitu 86 persen dan kelembaban udara rata-rata terendah terjadi pada bulan September yaitu 72 persen.

Curah hujan dipengaruhi oleh keadaan iklim, keadaan geografi, dan

DESCRIPTION

Poso have area of 8.712,25 square kilometers consist of 19 subdistricts in 2018. This area is located on the folds of the mountain range, namely Fennema and Toneba Mountains in the west, Takolekaju Mountains in the southwest, Verbeek Mountains in the southeast, Pompangeo and Lumut Mountains in the northeast. The largest subdistrict is Central Lore subdistrict which is approximately 976,37 km² or 11,21 percent of Poso Regency's area. This Area that serve in publication is a calculation based on map update in SP 2010.

The air temperature is determined by the high and low places / regions to sea level and distance from the shore. During the year 2018, maximum air temperature in Poso Regency was highest in September (33.0°C) and the maximum air temperature was lowest in December (29.0°C), while the minimum temperature was highest in January (23.7°C) and the lowest minimum air temperature occurred in September (22.1°C).

Air humidity ranging from 62-86 percent, where the average humidity is highest in January and June with 86 percent and the lowest average humidity occurred in September with 72 percent.

Rainfall is influenced by climatic conditions, circumstances geography, and the velocity of the air flow. The average rainfall per year varies, In 2018 ranged between 35-417,1 mm². The highest rainfall occurred in April in the

1.1 KEADAAN GEOGRAFI GEOGRAPHY CONDITION

Tabel
Table 1.1.1 **Luas Daerah dan Jumlah Pulau Menurut Kecamatan di Kabupaten Poso, 2020**
Total Area and Number of Islands by Subdistrict in Poso Regency, 2020

Kecamatan Subdistrict	Ibukota Kecamatan Capital of Subdistrict	Luas Total Area (km ² /sq.km)
(1)	(2)	(3)
Pamona Selatan	Pendolo	474,65
Pamona Barat	Meko	174,91
Pamona Tenggara	Korobono	229,17
Pamona Utara	Sulewana	422,04
Pamona Pusalemba	Sangele	367,54
Pamona Timur	Taripa	549,38
Lore Selatan	Gintu	771,59
Lore Barat	Lengkeka	331,36
Lore Utara	Wuasa	466,75
Lore Tengah	Doda	657,06
Lore Timur	Maholo	112,40
Lore Peore	Watutau	525,20
Poso Pesisir	Mapane	307,66
Poso Pesisir Selatan	Tangkura	609,39
Poso Pesisir Utara	Tambarana	558,34
Poso Kota	Gebang Rejo	11,29
Poso Kota Selatan	Kawua	25,06
Poso Kota Utara	Lawanga	20,22
Lage	Tagolu	498,24
Kabupaten Poso		7 112,25

Lanjutan Tabel/*Continued Table 1.1.1*

Kecamatan <i>Subdistrict</i>	Persentase terhadap Luas Kabupaten Poso <i>Percentage to Poso Regency Area</i>	Jumlah Pulau <i>Number of Islands</i>
(1)	(4)	(5)
Pamona Selatan	6,67	-
Pamona Barat	2,46	-
Pamona Tenggara	3,22	-
Pamona Utara	5,93	-
Pamona Pusalemba	5,17	-
Pamona Timur	7,72	-
Lore Selatan	10,85	-
Lore Barat	4,66	-
Lore Utara	6,56	-
Lore Tengah	9,24	-
Lore Timur	1,58	-
Lore Peore	7,38	-
Poso Pesisir	4,33	-
Poso Pesisir Selatan	8,57	-
Poso Pesisir Utara	7,85	-
Poso Kota	0,16	-
Poso Kota Selatan	0,35	-
Poso Kota Utara	0,28	-
Lage	7,01	-
Kabupaten Poso	100,00	

Catatan/*Note*: ...Sumber/*Source*: Peraturan Menteri Dalam Negeri No. 137 Tahun 2017 tanggal 29 Desember 2017/*Home Affairs Ministerial Regulation No.137/2017, December 29,2017*

Tabel 1.1.2 **Tinggi Wilayah dan Jarak ke Ibukota Kabupaten Menurut Kecamatan di Kabupaten Poso, 2020**
Altitude and Distance to the Capital of Regency by Subdistrict in Poso Regency, 2020

Kecamatan Subdistrict	Tinggi Wilayah (mdpl) Altitude (m a.s.l)	Jarak ke Ibukota Kabupaten Distance to the Capital of Regency
(1)	(2)	(3)
Pamona Selatan	525	136
Pamona Barat	500	96
Pamona Tenggara	540	129
Pamona Utara	500	56
Pamona Pusalemba	540	59
Pamona Timur	800	91
Lore Selatan	700	124
Lore Barat	540	129
Lore Utara	540	117
Lore Tengah	1400	156
Lore Timur	540	102
Lore Peore	1.300	107
Poso Pesisir	7	13
Poso Pesisir Selatan	15	42
Poso Pesisir Utara	2	45
Poso Kota	25	0
Poso Kota Selatan	16	5
Poso Kota Utara	60	3
Lage	8	7,5

Catatan/Note: ...

Sumber/Source: BPS Kabupaten Poso/Statistics Office of Poso Regency

1.2 KEADAAN IKLIM CLIMATE CONDITION

Tabel 1.2.1 Pengamatan Unsur Iklim Menurut Bulan di Stasiun
Table 1.2.1 *Pengamatan Unsur Iklim Menurut Bulan di Stasiun
 Metereologi Kasiguncu Poso, 2020
 Observation of Climate Elements By Months at Metereology
 Station of Kasiguncu Poso, 2020*

Bulan Month	Suhu/Temperature (°C)			Kelembaban/Humidity (%)		
	Minimum	Rata-rata Average	Maksimum Maximum	Minimum	Rata-rata Average	Maksimum Maximum
(1)	(2)	(3)	(4)	(5)	(6)	(7)
Januari/January	21,80	27,23	33,40	52,00	86,22	98,00
Februari/February	21,00	27,38	33,40	55,00	84,73	98,00
Maret/March	22,60	27,46	33,40	58,00	86,02	98,00
April/April	21,80	27,52	33,80	59,00	85,95	100,00
Mei/May	23,20	27,80	34,20	56,00	86,56	98,00
Juni/June	22,20	27,21	34,40	50,00	85,06	98,00
Juli/July	22,00	27,04	34,20	49,00	84,65	98,00
Agustus/August	20,20	27,61	35,00	39,00	80,79	99,00
September/September	21,60	27,26	34,60	55,00	84,86	98,00
Oktober/October	22,20	27,70	35,00	44,00	83,85	100,00
November/November	21,60	27,78	34,00	56,00	85,33	98,00
Desember/December	23,00	27,81	33,60	63,00	86,15	100,00

Lanjutan Tabel/*Continued Table 1.2.1*

Bulan Month	Kecepatan Angin (m/det) Wind Velocity (m/sec)			Tekanan Udara/Atmospheric Pressure (mb)		
	Minimum	Rata-rata Average	Maksimum Maximum	Minimum	Rata-rata Average	Maksimum Maximum
(1)	(8)	(9)	(10)	(11)	(12)	(13)
Januari/January	calm	0,81	10,29	1003,60	1008,83	1013,90
Februari/February	calm	1,07	6,17	1005,30	1009,74	1013,80
Maret/March	calm	0,94	5,66	1005,20	1009,18	1013,30
April/April	calm	1,04	5,66	1005,00	1009,27	1013,50
Mei/May	calm	0,99	5,66	1003,10	1008,67	1013,30
Juni/June	calm	1,01	5,66	1004,70	1008,80	1012,90
Juli/July	calm	1,00	5,66	1004,70	1008,02	1012,70
Agustus/August	calm	1,33	7,72	1004,40	1008,75	1013,00
September/September	calm	1,17	5,66	1003,50	1008,50	1011,70
Oktober/October	calm	1,21	5,66	1003,70	1007,82	1012,60
November/November	calm	0,96	5,14	1004,30	1008,06	1013,20
Desember/December	calm	0,81	5,14	1002,40	1006,85	1010,70

Lanjutan Tabel/*Continued Table 1.2.1*

Bulan Month	Jumlah Curah Hujan Number of Precipitation (mm)	Jumlah Hari Hujan (hari) Number of Rainy Days (day)	Penyinaran Matahari Duration of Sunshine (%)
(1)	(14)	(15)	(16)
Januari/ <i>January</i>	290,50	15	52,25
Februari/ <i>February</i>	174,40	17	66,81
Maret/ <i>March</i>	261,90	18	51,01
April/ <i>April</i>	242,00	23	64,42
Mei/ <i>May</i>	222,80	20	54,54
Juni/ <i>June</i>	223,20	17	45,77
Juli/ <i>July</i>	291,40	22	56,57
Agustus/ <i>August</i>	125,00	13	71,57
September/ <i>September</i>	249,10	19	54,13
Oktober/ <i>October</i>	407,60	20	75,56
November/ <i>November</i>	256,80	15	75,42
Desember/ <i>December</i>	63,10	19	40,75

Catatan/*Note*: ...

Sumber/*Source*: Stasiun Meteorologi Kasiguncu Poso/*Meteorological Station of Kasiguncu Poso*

02

**PEMERINTAHAN
GOVERNMENT**



INFOGRAFIS
PEMBATAS BAB 02

<https://posokab.bps.go.id>

PENJELASAN TEKNIS

1. **Anggota Dewan Perwakilan Rakyat Daerah (DPRD)** dipilih melalui pemilihan umum (pemilu) dan dilantik dalam masa jabatan lima tahun.
2. Berdasarkan Undang-Undang no Republik Indonesia no. 43 tahun 1999 Tentang Pokok-Pokok Kepegawaian, yang dimaksud **Pegawai Negeri** adalah setiap warga negara Republik Indonesia yang telah memenuhi syarat yang ditentukan, diangkat oleh pejabat yang berwenang dan disertai tugas dalam suatu jabatan negeri, atau disertai tugas negara lainnya, dan digaji berdasarkan peraturan perundang-undangan yang berlaku.
3. Pasal 2 Ayat 1 UU RI no. 43 tahun 1999 tentang Pokok-Pokok Kepegawaian, membagi Pegawai Negeri menjadi 3 yaitu:
 - Pegawai Negeri Sipil
 - Anggota Tentara Republik Indonesia
 - Anggota Kepolisian Negara Republik Indonesia

Pada pasal 2 ayat 2 Pegawai Negeri Sipil di bedakan menjadi 2 yaitu :

 - Pegawai Negeri Sipil Pusat
 - Pegawai Negeri Sipil Daerah
4. **Pegawai Negeri Sipil Pusat** adalah Pegawai Negeri Sipil yang gajinya dibebankan pada Anggaran Pendapatan dan Belanja Negara dan bekerja pada Departemen, Lembaga

TECHNICAL NOTES

1. **Regional House of Representatives (DPRD) members** are elected through a general election and appointed for a five-years membership.
2. The Based on the Law of the Republic of Indonesia no. 43 1999 About the Principal Officer, which meant **Servants** is every citizen of the Republic of Indonesia that has been qualified specified, appointed by the competent authority and entrusted with tasks in an office abroad, or entrusted with the task of other countries, and are paid based on laws applicable.
3. Article 2 Paragraph 1 of Law of the Republic of Indonesia no. 43 1999 About the Principal Officer, divide into 3 Servants. Government employees
 - *Members of the Army of the Republic of Indonesia*
 - *Members of the Indonesian National Police*

In Article 2, paragraph 2 of Civil Servants to differentiate into two, namely:

 - *Centre for Civil Servants*
 - *Regional Civil Servants*
4. **Civil Service Centre** is a Civil Servant whose salary is charged to the Budget of the State and working in the Ministry, non-governmental Organization Department, Secretariat highest

pemerintah non-Departemen, Kesekretariatan Lembaga Tertinggi/Tinggi Negara, Instansi Vertikal di Daerah Propinsi/Kabupaten/Kota, Kepaniteraan Pengadilan, atau dipekerjakan untuk menyelenggarakan tugas negara lainnya.

5. **Pegawai Negeri Sipil Daerah** adalah Pegawai Negeri Sipil Daerah Propinsi/Kabupaten/Kota yang gajinya dibebankan pada Anggaran Pendapatan dan Belanja Daerah dan bekerja pada Pemerintah Daerah, atau dipekerjakan di luar instansi induknya.

institution/High Country, Vertical Institutions at Provincial/District/Municipality, the Clerk of Court, or hired to carry out the task of other countries.

5. **Regional Civil Servants** is a Civil Servants in a provincial/regional/municipal salary is charged to the budget of Regional and Local Government is working on, or employed outside the parent institution.

ULASAN

Wilayah Administrasi Kabupaten Poso terdiri dari 19 kecamatan yang membawahi 142 desa definitif dan 28 kelurahan.

Kabupaten Poso mengalami beberapa kali pemekaran kecamatan dan desa. Kemudian sejak tahun 2012, Kabupaten Poso terdiri atas 19 kecamatan.

Jumlah anggota DPRD Kabupaten Poso di Tahun 2018 sebanyak 30 orang, terdiri dari 26 laki-laki dan 4 perempuan. DPRD Kabupaten Poso selama tahun 2020 telah berhasil membuat beberapa keputusan antara lain: 14 Peraturan Daerah, 15 Keputusan DPRD, dan 19 keputusan Pimpinan DPRD.

Pegawai Negeri Sipil (PNS) di lingkungan Pemerintah Daerah Kabupaten Poso pada tahun 2020 mencapai 6.969 orang. PNS tersebut 50,43 persen berada pada jenjang golongan III, 28,54 persen berada pada jenjang golongan II, 17,13 persen berada pada jenjang golongan IV, dan sisanya pada jenjang golongan I. Dilihat dari pendidikannya, mayoritas PNS Pemda Kabupaten Poso berpendidikan S1 (47,52 persen) dan pendidikan SLTA atau sederajat (33,63 persen).

DESCRIPTION

Poso Regency's administration area consists of 19 Districts in charge of 142 definitive villages 28 urban villages.

Poso regency has undergone several expansion by districts and villages. Then since 2012, Poso regency consists of 19 subdistricts, namely

Number of Representatives DPRD of Poso regency in 2018 as many as 30 people, consisting of 26 men and 4 women. DPRD Poso regency during 2020 has managed to make several decisions: 14 Decision of Local, 15 Decision of DPRD, and 19 Chief Decision of DPRD.

Total civil servants (PNS) in regional government of Poso regency in 2020 were 6.969 persons. They were classified as level of III (50,43 percent), level of II (28,54 percent) and, level of IV (17,13 percent), and the other as level of I. Refer to their education attainment, most of them were graduated from S1 (47,52 percent) and graduated from senior high school or on the parallel (33,63 percent).

2.1 WILAYAH ADMINISTRATIF ADMINISTRATIVE AREA

Tabel 2.1.1 Jumlah Desa¹/Kelurahan Menurut Kecamatan di Kabupaten Poso, 2016–2020
Table 2.1.1 *Number of Villages¹/Kelurahan by Subdistrict in Poso Regency, 2016–2020*

Kecamatan Subdistrict	2016	2017	2018	2019	2020
(1)	(2)	(3)	(4)	(5)	(6)
Pamona Selatan	12	12	12	12	12
Pamona Barat	6	6	6	6	6
Pamona Tenggara	9	9	9	9	9
Pamona Utara	10	10	10	10	10
Pamona Pusalemba	11	11	11	11	11
Pamona Timur	13	13	13	13	13
Lore Selatan	8	8	8	8	8
Lore Barat	6	6	6	6	6
Lore Utara	7	7	7	7	7
Lore Tengah	8	8	8	8	8
Lore Timur	5	5	5	5	5
Lore Peore	5	5	5	5	5
Poso Pesisir	16	16	16	16	16
Poso Pesisir Selatan	9	9	9	9	9
Poso Pesisir Utara	10	10	10	10	10
Poso Kota	7	7	7	7	7
Poso Kota Selatan	5	5	5	5	5
Poso Kota Utara	7	7	7	7	7
Lage	16	16	16	16	16
Kabupaten Poso	170	170	170	170	170

Catatan/Note: ¹Termasuk Unit Permukiman Transmigrasi (UPT)/Include Transmigration Settlement Unit
Sumber/Source: Peraturan Kepala Badan Pusat Statistik Nomor 29 Tahun 2018 Tanggal 15 Januari 2018 tentang Perubahan Atas Peraturan Kepala Badan Pusat Statistik Nomor 55 Tahun 2017 tentang Kode dan Nama Wilayah Kerja Statistik Tahun 2017/Chief Statistician Regulation Number 29/2018, January 15 2018, as a revision of Chief Statistician Regulation Number 55 of 2017 on Code and Name of Regional Level of Data Collection.

2.2 DEWAN PERWAKILAN RAKYAT DAERAH REGIONAL HOUSE OF REPRESENTATIVE

Tabel 2.2.1 Jumlah Anggota Dewan Perwakilan Rakyat Daerah Menurut Partai Politik dan Jenis Kelamin di Kabupaten Poso, 2020
Number of Regional House of Representatives's Members by Political Parties and Sex in Poso Regency 2020

Partai Politik <i>Political Parties</i>	Laki-laki <i>Male</i>	Perempuan <i>Female</i>	Jumlah <i>Total</i>
(1)	(2)	(3)	(4)
1. Demokrat	2	3	5
2. Golkar	4	3	7
3. Nasdem	4	-	4
4. PDIP	3	-	3
5. Gerindra	3	-	3
6. Gabungan			
- PAN	1	-	1
- PKS	2	-	2
- Hanura	1	-	1
- PPP	1	-	1
- Perindo	1	-	1
- Berkarya Adil Sejahtera	2	-	2
Kabupaten Poso	24	6	30

Catatan/Note: ...

Sumber/Source: Sekretariat DPRD Kabupaten Poso/*House of Parliament Poso Regency*

Tabel 2.2.2 Jumlah Keputusan dan Perda Dewan Perwakilan Rakyat Daerah Kabupaten Poso, 2016 – 2020
Number of Decision and Regional Regulation of Regional Parliament of Poso Regency, 2016 – 2020

Kecamatan Subdistrict	2016	2017	2018	2019	2020
(1)	(2)	(3)	(4)	(5)	(6)
1. Peraturan Daerah	14	10	14	6	4
2. Keputusan DPRD	25	20	15	11	9
3. Nota Kesepakatan	1	-	-	-	-
4. Pernyataan Sikap	-	-	-	-	-
5. Pernyataan Pendapat	-	-	-	-	-
6. Rekomendasi	-	-	-	1	-
7. Kesimpulan	-	-	-	-	-
8. Keputusan Pimpinan DPRD	22	17	19	13	11
9. Keputusan Panitia Musyawarah	3	3	3	-	-
10. Memorandum	-	-	-	-	-
11. Panitia Anggaran	-	-	-	-	-
12. Panitia Khusus	13	-	10	3	-
13. Panitia Teknis	-	-	-	-	-

Catatan/Note: ¹ ...

Sumber/Source: Sekretariat DPRD Kabupaten Poso/House of Parliament Poso Regency

2.3 SUMBER DAYA MANUSIA HUMAN RESOURCES

Tabel 2.3.1 **Jumlah Pegawai Negeri Sipil Menurut Jabatan dan Jenis Kelamin di Kabupaten Poso, Desember 2019 dan Desember 2020**
Number of Civil Servants by Occupation and Sex in Poso Regency, December 2019 dan December 2020

Jabatan <i>Occupation</i>	2019		Jumlah <i>Total</i>
	Laki-laki <i>Male</i>	Perempuan <i>Female</i>	
(1)	(2)	(3)	(4)
Fungsional Tertentu <i>Specific Functional</i>	1 352	2 234	3 586
Fungsional Umum <i>Staf General Functional</i>	952	1 316	2 268
Struktural/Structural			
Eselon V/5th Echelon	-	-	-
Eselon IV/4th Echelon	361	295	656
Eselon III/3rd Echelon	135	42	177
Eselon II/2nd Echelon	26	7	33
Eselon I/1st Echelon	-	-	0
Jumlah/Total	2 826	3 894	6 720

Lanjutan Tabel/*Continued Table 2.3.1*

Jabatan <i>Occupation</i>	2020		Jumlah <i>Total</i>
	Laki-laki <i>Male</i>	Perempuan <i>Female</i>	
(1)	(5)	(6)	(7)
Fungsional Tertentu <i>Specific Functional</i>	1 185	2 217	3 402
Fungsional Umum <i>Staf General Functional</i>	957	1 262	2 219
Struktural/Structural	564	306	870
Eselon V/5th Echelon			
Eselon IV/4th Echelon			
Eselon III/3rd Echelon			
Eselon II/2nd Echelon			
Eselon I/1st Echelon			
Jumlah/Total	2 706	3 785	6 491

Catatan/*Note*: ...Sumber/*Source*: Badan Kepegawaian Daerah Kabupaten Poso/*Regional Office for Civil Service of Poso Regency*

Tabel
Table 2.3.2

Jumlah Pegawai Negeri Sipil Menurut Tingkat Pendidikan dan Jenis Kelamin di Kabupaten Poso, Desember 2019 dan Desember 2020
Number of Civil Servants by Educational Level and Sex in Poso Regency, Desember 2019 dan Desember 2020

Tingkat Pendidikan <i>Educational Level</i>	2019		
	Laki-laki <i>Male</i>	Perempuan <i>Female</i>	Jumlah <i>Total</i>
(1)	(2)	(3)	(4)
Sampai dengan SD <i>Up to Primary School</i>	18	4	22
SMP/Sederajat <i>General Vocational Junior High School</i>	53	39	92
SMA/Sederajat <i>General/Vocational Senior High School</i>	1 137	1 080	2 217
Diploma I, II/Akta I, II <i>Diploma I, II/Akta I, II</i>	232	644	876
Diploma III/Akta III/Sarjana Muda <i>Diploma III/Akta III/Bachelor</i>	1 386	2 127	3 513
Tingkat Sarjana/Doktor/Ph.D <i>University Graduates</i>			
Jumlah/Total	2 826	3 894	6 720

Lanjutan Tabel/*Continued Table 2.3.2*

Tingkat Pendidikan <i>Educational Level</i>	2020		
	Laki-laki <i>Male</i>	Perempuan <i>Female</i>	Jumlah <i>Total</i>
(1)	(2)	(3)	(4)
Sampai dengan SD <i>Up to Primary School</i>	12	1	13
SMP/Sederajat <i>General Vocational Junior High School</i>	43	37	80
SMA/Sederajat <i>General/Vocational Senior High School</i>	1105	1063	2168
Diploma I, II/Akta I, II <i>Diploma I, II/Akta I, II</i>	213	554	767
Diploma III/Akta III/Sarjana Muda <i>Diploma III/Akta III/Bachelor</i>	1333	2130	3463
Tingkat Sarjana/Doktor/Ph.D <i>University Graduates</i>			
Jumlah/Total	2706	3785	6491

Catatan/Note: ...

Sumber/Source: Badan Kepegawaian Daerah Kabupaten Poso/*Regional Office for Civil Service of Poso Regency*

Tabel
Table 2.3.3

**Jumlah Pegawai Negeri Sipil Menurut Tingkat
Kepangkatan dan Jenis Kelamin di Kabupaten Poso,
Desember 2019 dan Desember 2020**
*Number of Civil Servants by Hierarchy and Sex in Poso
Regency, Desember 2019 dan Desember 2020*

Pangkat/Golongan/Ruang Hierarchy	2019		
	Laki-laki Male	Perempuan Female	Jumlah Total
(1)	(2)	(3)	(4)
1. I/A (Juru Muda)	2	1	3
2. I/B (Juru Muda Tingkat I)	4	2	6
3. I/C (Juru)	17	15	32
4. I/D (Juru Tingkat I)	41	33	74
Golongan I/Range I			
5. II/A (Pengatur Muda)	53	45	98
6. II/B (Pengatur Muda Tingkat I)	412	526	938
7. II/C (Pengatur)	326	306	632
8. II/D (Pengatur Tingkat I)	197	170	367
Golongan II/Range II			
9. III/A (Penata Muda)	241	392	633
10. III/B (Penata Muda Tingkat I)	392	676	1068
11. III/C (Penata)	292	521	813
12. III/D (Penata Tingkat I)	386	542	928
Golongan III/Range III			
13. IV/A (Pembina)	274	400	674
14. IV/B (Pembina Tingkat I)	165	257	422
15. IV/C (Pembina Utama Muda)	24	8	32
16. IV/D (Pembina Utama Madya)	-	-	-
17. IV/E (Pembina Utama)	-	-	-
Golongan IV/Range IV			
Jumlah/Total	2 826	3 894	6 720

Lanjutan Tabel/*Continued Table 2.3.3*

Pangkat/Golongan/Ruang <i>Hierarchy</i>	2020		
	Laki-laki <i>Male</i>	Perempuan <i>Female</i>	Jumlah <i>Total</i>
(1)	(5)	(6)	(7)
1. I/A (Juru Muda)	2	1	3
2. I/B (Juru Muda Tingkat I)	3	2	5
3. I/C (Juru)	13	8	21
4. I/D (Juru Tingkat I)	33	24	57
Golongan I/Range I			
5. II/A (Pengatur Muda)	52	40	92
6. II/B (Pengatur Muda Tingkat I)	372	436	808
7. II/C (Pengatur)	268	190	458
8. II/D (Pengatur Tingkat I)	230	253	483
Golongan II/Range II			
9. III/A (Penata Muda)	244	432	676
10. III/B (Penata Muda Tingkat I)	367	611	978
11. III/C (Penata)	300	528	828
12. III/D (Penata Tingkat I)	373	620	993
Golongan III/Range III			
13. IV/A (Pembina)	253	367	620
14. IV/B (Pembina Tingkat I)	173	265	438
15. IV/C (Pembina Utama Muda)	23	8	31
16. IV/D (Pembina Utama Madya)	-	-	0
17. IV/E (Pembina Utama)	-	-	0
Golongan IV/Range IV			
Jumlah/Total	2706	3785	6491

Catatan/Note: ...

Sumber/Source: Badan Kepegawaian Daerah Kabupaten Poso/*Regional Office for Civil Service of Poso Regency*

2.4 KEUANGAN PEMERINTAH GOVERNMENT FINANCE

Tabel 2.4.1 Realisasi Pendapatan Pemerintah Kabupaten Poso Menurut Jenis Pendapatan (ribu rupiah), 2019–2020
Table 2.4.1 Actual Poso Regency Government Revenues by Kind of Revenues (thousand rupiahs), 2019–2020

Jenis Pendapatan/Kind of Revenues	2019
	(1) (2)
1. Pendapatan Asli Daerah (PAD)/Regional Revenue	101 232 214
1.1 Pajak Daerah/Regional Tax	19 936 069
1.2 Retribusi Daerah/Regional Retribution	9 754 092
1.3 Hasil Perusahaan Milik Daerah dan Pengelolaan Kekayaan Daerah yang Dipisahkan/Regional-Owned Company Revenue and Separated Management of Regional Wealth	2 401 727
1.4 Lain-lain PAD yang Sah/Other Regional Revenue	69 140 325
2. Dana Perimbangan/Balance Funds	1 040 998 988
2.1 Bagi Hasil Pajak/Tax Sharing Revenue	7 870 657
2.2 Bagi Hasil Bukan Pajak/Sumber Daya Alam/Non-Tax Sharing Revenue/Natural Resources	15 175 501
2.3 Dana Alokasi Umum/General Allocation Fund	752 954 397
2.4 Dana Alokasi Khusus/Special Allocation Fund	264 998 433
3. Lain-lain Pendapatan yang Sah/Other Revenue	211 713 089
3.1 Pendapatan Hibah/Grant	42 888 130
3.2 Dana Darurat/Emergency Fund	
3.3 Dana Bagi Hasil Pajak dari Provinsi dan Pemerintah Daerah Lainnya/Tax Sharing Revenue from Provincial and Other Regional Governments	39 153 036
3.4 Dana Penyesuaian dan Otonomi Daerah/Regional Adjustment and Autonomy Fund	129 386 922
3.5 Bantuan Keuangan dari Provinsi atau Pemerintah Daerah Lainnya/Financial Assistance from Provincial or Other Regional Governments	285 000
3.6 Lainnya/Others	
Jumlah/Total	2 707 888 586

Lanjutan Tabel/*Continued Table 2.4.1*

Jenis Pendapatan/ <i>Kind of Revenues</i>	2020
(1)	(3)
1. Pendapatan Asli Daerah (PAD)/<i>Regional Revenue</i>	101 545 851
1.1 Pajak Daerah/ <i>Regional Tax</i>	18 587 634
1.2 Retribusi Daerah/ <i>Regional Retribution</i>	4 676 191
1.3 Hasil Perusahaan Milik Daerah dan Pengelolaan Kekayaan Daerah yang Dipisahkan/ <i>Regional-Owned Company Revenue and Separated Management of Regional Wealth</i>	2 391 114
1.4 Lain-lain PAD yang Sah/ <i>Other Regional Revenue</i>	75 890 914
2. Dana Perimbangan/<i>Balance Funds</i>	1 003 897 751
2.1 Bagi Hasil Pajak/ <i>Tax Sharing Revenue</i>	10 077 407
2.2 Bagi Hasil Bukan Pajak/Sumber Daya Alam/ <i>Non-Tax Sharing Revenue/Natural Resources</i>	30 421 240
2.3 Dana Alokasi Umum/ <i>General Allocation Fund</i>	683 391 776
2.4 Dana Alokasi Khusus/ <i>Special Allocation Fund</i>	280 007 327
3. Lain-lain Pendapatan yang Sah/<i>Other Revenue</i>	251 659 258
3.1 Pendapatan Hibah/ <i>Grant</i>	10 971 703
3.2 Dana Darurat/ <i>Emergency Fund</i>	0
3.3 Dana Bagi Hasil Pajak dari Provinsi dan Pemerintah Daerah Lainnya/ <i>Tax Sharing Revenue from Provincial and Other Regional Governments</i>	41 763 054
3.4 Dana Penyesuaian dan Otonomi Daerah/ <i>Regional Adjustment and Autonomy Fund</i>	195 436 681
3.5 Bantuan Keuangan dari Provinsi atau Pemerintah Daerah Lainnya/ <i>Financial Assistance from Provincial or Other Regional Governments</i>	0
3.6 Lainnya/ <i>Others</i>	3 487 820
Jumlah/<i>Total</i>	1 357 102 860

Catatan/*Note*: ...Sumber/*Source*: Badan Pengelola Keuangan dan Aset Daerah (BPKAD) Kabupaten Poso

Tabel
Table 2.4.2**Realisasi Belanja Pemerintah Kabupaten Poso Menurut
Jenis Belanja (ribu rupiah), 2019–2020
Actual Poso Regency Government Expenditures by Kind of
Expenditures (thousand rupiahs), 2019-2020**

Jenis Pendapatan Kind of Revenues	2019
	(1) (2)
1. Belanja Tidak Langsung/Indirect Expenditures	786 526 629
1.1 Belanja Pegawai/Personnel Expenditures	561 350 728
1.2 Belanja Bunga/Interest Expenditures	-
1.3 Belanja Subsidi/Subsidies Expenditures	-
1.4 Belanja Hibah/Grant Expenditures	8 076 400
1.5 Belanja Bantuan Sosial/Social Aid Expenditures	6 104 302
1.6 Belanja Bagi Hasil/Sharing Fund Expenditure	3 192 074
1.7 Belanja Bantuan Keuangan/Financial Aids Expenditures	207 640 819
1.8 Belanja Tidak Terduga/Unpredicted Expenditures	162 305
2. Belanja Langsung/Direct Expenditures	589 074 172
2.1 Belanja Pegawai/Personnel Expenditures	44 262 785
2.2 Belanja Barang dan Jasa/Goods and Services Expenditures	289 035 315
2.3 Belanja Modal/Capital Expenditure	255 766 071
Jumlah/Total	2 751 191 602

Lanjutan Tabel/*Continued Table 2.4.2*

Jenis Pendapatan <i>Kind of Revenues</i>	2020
(1)	(3)
1. Belanja Tidak Langsung/<i>Indirect Expenditures</i>	140 184 657
1.1 Belanja Pegawai/ <i>Personnel Expenditures</i>	0
1.2 Belanja Bunga/ <i>Interest Expenditures</i>	0
1.3 Belanja Subsidi/ <i>Subsidies Expenditures</i>	0
1.4 Belanja Hibah/ <i>Grant Expenditures</i>	53 914 079
1.5 Belanja Bantuan Sosial/ <i>Social Aid Expenditures</i>	12 176 692
1.6 Belanja Bagi Hasil/ <i>Sharing Fund Expenditure</i>	0
1.7 Belanja Bantuan Keuangan/ <i>Financial Aids Expenditures</i>	65 539 320
1.8 Belanja Tidak Terduga/ <i>Unpredicted Expenditures</i>	8 554 566
2. Belanja Langsung/<i>Direct Expenditures</i>	1 064 415 740
2.1 Belanja Pegawai/ <i>Personnel Expenditures</i>	547 535 833
2.2 Belanja Barang dan Jasa/ <i>Goods and Services Expenditures</i>	296 054 089
2.3 Belanja Modal/ <i>Capital Expenditure</i>	220 825 818
Jumlah/<i>Total</i>	1 204 600 397

Catatan/*Note*: ...Sumber/*Source*: Survei Statistik Keuangan Daerah/*Financial Statistics of Provincial Government Survey*

03

**PENDUDUK DAN KETENAGAKERJAAN
POPULATION AND EMPLOYMENT**



**INFOGRAFIS
PEMBATAS BAB 03**

<https://posokab.bps.go.id>

PENJELASAN TEKNIS

TECHNICAL NOTES

1. Sumber utama data kependudukan adalah sensus penduduk yang dilaksanakan setiap sepuluh tahun sekali. Sensus penduduk telah dilaksanakan sebanyak enam kali sejak Indonesia merdeka, yaitu tahun 1961, 1971, 1980, 1990, 2000, dan 2010. Di dalam sensus penduduk, pencacahan dilakukan terhadap seluruh penduduk yang berdomisili di wilayah teritorial Indonesia termasuk warga negara asing kecuali anggota korps diplomatik negara sahabat beserta keluarganya. Metode pengumpulan data dalam sensus dilakukan dengan wawancara antara petugas sensus dengan responden dan juga melalui e-sensus. Pencatatan penduduk menggunakan konsep usual residence, yaitu konsep di mana penduduk biasa bertempat tinggal. Bagi penduduk yang bertempat tinggal tetap dicacah di mana mereka biasa tinggal, sedangkan untuk penduduk yang tidak bertempat tinggal tetap dicacah di tempat di mana mereka ditemukan petugas sensus pada malam 'Hari Sensus'. Termasuk penduduk yang tidak bertempat tinggal tetap adalah tuna wisma, awak kapal berbendera Indonesia, penghuni perahu/ rumah apung, masyarakat terpencil/ terasing, dan pengungsi. Bagi mereka yang mempunyai tempat tinggal tetap dan sedang bepergian ke luar wilayah lebih dari enam bulan, tidak dicacah di tempat tinggalnya, tetapi dicacah di tempat tujuannya. Untuk tahun yang tidak dilaksanakan sensus penduduk, data kependudukan diperoleh dari hasil proyeksi

1. *The main source of demographic data is population census, which is conducted every ten years. Population Census has been conducted six times since Indonesia's independence: 1961, 1971, 1980, 1990, 2000, and 2010. The population census enumerates all residents who domicile in the entire territory of Indonesia including foreign citizens except the diplomatic corps members and their families. The method of data collection in a population census involves interviewing respondents and conducting e-census. Enumeration of the population uses the concept of "usual residence", which is the concept of "places where people usually live". De jure was applied to the permanent residents, while de facto was applied to non-permanent residents. The permanent residents were enumerated in place where they normally live, the non-permanent residents were enumerated where they were found by the enumerators, on the night of 'Census Date'. The non permanent residents include homeless people, ship crew, boat people, remote area community, and internally displaced persons. Those who had permanent residence and had been travelling away from their home for six months or more were not enumerated in their permanent place, but in the place where they were during the census. For the periods where the population census is not conducted, population projection is done to estimate population during those years. The population projection is an estimate based on the demographic components,*

penduduk. Proyeksi penduduk merupakan suatu perhitungan ilmiah yang didasarkan pada asumsi dari komponen-komponen perubahan penduduk, yaitu kelahiran, kematian, dan migrasi. Proyeksi penduduk Indonesia 2010–2035 menggunakan data dasar penduduk hasil SP2010.

2. **Penduduk Indonesia** adalah semua orang yang berdomisili di wilayah teritorial Indonesia selama 6 bulan atau lebih dan atau mereka yang berdomisili kurang dari 6 bulan tetapi bertujuan menetap.
3. **Laju pertumbuhan penduduk** adalah angka yang menunjukkan persentase pertambahan penduduk dalam jangka waktu tertentu.
4. **Kepadatan penduduk** adalah rasio banyaknya penduduk per kilometer persegi.
5. **Rasio jenis kelamin** adalah perbandingan antara penduduk laki-laki dan penduduk perempuan pada suatu wilayah dan waktu tertentu. Biasanya dinyatakan dengan banyaknya penduduk laki-laki untuk 100 penduduk perempuan.
6. **Distribusi penduduk** adalah pola persebaran penduduk di suatu wilayah, baik berdasarkan batas-batas geografis maupun berdasarkan batas-batas administrasi pemerintahan.
7. **Komposisi penduduk** adalah pola persebaran penduduk menurut karakteristiknya, contoh: penduduk menurut kelompok umur, penduduk menurut jenis kelamin.
8. **Rumah tangga** adalah seseorang atau sekelompok orang yang mendiami sebagian atau seluruh bangunan fisik/sensus dan biasanya

such as birth, death, and migration. Indonesia's 2010–2035 population projection used the 2010 Population Census as the base population.

2. **The population of Indonesia** are all residents of the entire territory of Indonesia who have stayed for six months or longer, and those who intended to stay more than six months even though their length of stay is less than six months.
3. **The growth rate of population** is the number that show percentage of population growth within a specified period.
4. **Population density** is ratio of population per square kilometer.
5. **Sexratio** is the ratio of males population to females population in a given area and time, usually expressed as the number of males for every 100 females.
6. **Population distribution** is the pattern of population distribution in an area, either by geographic boundaries or by government administrative boundaries.
7. **Population compotition** is the pattern of population distribution by its characteristics, example: population by age group, population by sex.
8. **Household** is an individual or group of people living in a physical/census building unit or part of it and usually

tinggal bersama serta pengelolaan makan dari satu dapur. Yang dimaksud makan dari satu dapur adalah jika pengurusan kebutuhan sehari-harinya dikelola bersama-sama menjadi satu.

9. **Anggota rumah tangga** adalah semua orang yang biasanya bertempat tinggal di suatu rumah tangga, baik yang berada di rumah pada waktu pencacahan maupun yang sementara tidak ada.
10. **Rata-rata anggota rumah tangga** adalah angka yang menunjukkan rata-rata jumlah anggota rumah tangga per rumah tangga.
11. **Penduduk usia kerja** adalah penduduk yang berumur 15 tahun ke atas.
12. **Angkatan kerja** adalah penduduk usia kerja (15 tahun ke atas) yang bekerja, punya pekerjaan namun sementara tidak bekerja, dan pengangguran.
13. **Bekerja** adalah kegiatan ekonomi yang dilakukan oleh seseorang dengan maksud memperoleh atau membantu memperoleh pendapatan atau keuntungan dan lamanya bekerja paling sedikit 1 jam secara terus menerus dalam seminggu yang lalu (termasuk pekerja keluarga tanpa upah yang membantu dalam suatu usaha/kegiatan ekonomi).
14. **Jumlah jam kerja seluruhnya** adalah jumlah jam kerja yang digunakan untuk bekerja (tidak termasuk jam kerja istirahat resmi dan jam kerja yang digunakan untuk hal-hal di luar pekerjaan).
15. **Lapangan usaha** adalah bidang kegiatan dari pekerjaan/tempat bekerja di mana seseorang bekerja. Klasifikasi lapangan usaha mengikuti

commit on a common provision for food and other essentials of living. Common provision for food means one organising daily needs for all of household members.

9. **Household member** are those who usually lives in a household regardless of their location at the time of enumeration.
10. **Average household size** is the average number of household members per household.
11. **Working age population** is persons of 15 years and over.
12. **Labor force or economically active** are persons of 15 years and over, who in the previous week were working, temporarily absent from work but having jobs, and unemployment.
13. **Working** is economic activity conducted by a person and intended to earn income by doing work or helping to do work at least one hour continuously during the reference week (including unpaid family worker/s for any economic activity).
14. **Total working hours** is the total hours spent by an employee to perform all jobs (excluding the time used for other activities which are not classified as work).
15. **Industry** is field of a person's activity or establishment. The classification of industries follows the Indonesia Standard Industrial

Klasifikasi Baku Lapangan Usaha Indonesia (KBLI) dalam 1 digit.

16. **Status pekerjaan** adalah kedudukan seseorang dalam unit usaha/kegiatan dalam melakukan pekerjaan.
17. **Berusaha sendiri tanpa dibantu orang lain** adalah bekerja atau berusaha dengan menanggung risiko secara ekonomis, yaitu dengan tidak kembalinya ongkos produksi yang telah dikeluarkan dalam rangka usahanya tersebut, serta tidak menggunakan pekerja dibayar maupun pekerja tak dibayar, termasuk yang sifat pekerjaannya memerlukan teknologi atau keahlian khusus.
18. **Berusaha dibantu buruh tidak tetap/buruh tidak dibayar** adalah bekerja atau berusaha atas risiko sendiri, dan menggunakan buruh/pekerja tak dibayar dan atau buruh/pekerja tidak tetap.
19. **Berusaha buruh dibantu tetap/buruh** adalah dibayar berusaha atas risiko sendiri dan mempekerjakan paling sedikit satu orang buruh/pekerja tetap yang dibayar.
20. **Buruh/karyawan/pegawai** adalah seseorang yang bekerja pada orang lain atau instansi/kantor/ perusahaan secara tetap dengan menerima upah/gaji baik berupa uang maupun barang. Buruh yang tidak mempunyai majikan tetap, tidak digolongkan sebagai buruh/karyawan, tetapi sebagai pekerja bebas. Seseorang dianggap memiliki majikan tetap jika memiliki 1 (satu) majikan (orang/ rumah tangga) yang sama dalam sebulan terakhir, khusus pada sektor bangunan batasannya tiga bulan. Apabila majikannya instansi/ lembaga, boleh lebih dari satu.

Classification (KBLI) in one digit.

16. **Employment status** is the status of a person at his place of work or establishment where he was employed.
17. **Own-account worker** is a person who works at his own risk without assisted by paid per mount worker or unpaid worker include technical job or skill job.
18. **Employer assisted by temporary workers/unpaid worker** is a person who works at his own risk and assisted by temporary worker/unpaid worker.
19. **Employer assisted by permanent workers/paid workers** is a person who does his business at her/ his own risk at least one assisted by paid permanent worker.
20. **Employee** is a person who work permanently for other people or institution/office/ company and gains some money/cash or goods as wage/salary. Labor who have no permanent employer is not categorized as a laborer/worker/employee but casual worker. A laborers in general is considered to have a permanent employer if he has the same employer during the past month, particularly for building construction sector is 3 months. If the employer is an institution, more than 1 (one) employer is allowed.

21. **Pekerja bebas** adalah seseorang yang bekerja pada orang lain/ majikan/institusi yang tidak tetap (lebih dari 1 majikan dalam sebulan terakhir) di usaha pertanian baik berupa usaha rumah tangga maupun bukan usaha rumah tangga, ataupun di nonpertanian atas dasar balas jasa dengan menerima upah atau imbalan baik berupa uang maupun barang, dan baik dengan sistem pembayaran harian maupun borongan
22. **Pekerja takdibayar** adalah seseorang yang bekerja membantu usaha untuk memperoleh penghasilan/ keuntungan yang dilakukan oleh salah seorang anggota rumah tangga atau bukan anggota rumah tangga tanpa mendapat upah/gaji baik berupa uang maupun barang.
21. **Casual employee** is a person who does not work permanently for other people/employer/ institution (more than 1 employer during the last 1 month) in agricultural sector, either home industry or not home industry, or in non-agricultural sector based on remuneration paid with money or goods, and based on daily or contact payment system.
22. **Unpaid worker** is a person who intended to work without pay, either with money or good, in an establishment run by other members of the family, relative or neighbour.

Tabel
Table 3.1.1

Penduduk, Laju Pertumbuhan Penduduk per Tahun, Distribusi Persentase Penduduk, Kepadatan Penduduk, Rasio Jenis Kelamin Penduduk Menurut Kecamatan di Kabupaten Poso, 2020
Population, Annual Population Growth Rate, Percentage Distribution of Population, Population Density, and Population Sex Ratio by Subdistrict in Poso Regency, 2020

Kecamatan Subdistrict	Penduduk (ribu) Population (thousand)	Laju Pertumbuhan Penduduk per Tahun 2019–2020 Annual Population Growth Rate (%) 2019–2020
(1)	(2)	(3)
PAMONA SELATAN	20 977	-6,98
PAMONA BARAT	10 214	-10,73
PAMONA TENGGARA	7 888	-0,69
LORE SELATAN	6 774	-2,22
LORE BARAT	3 188	-12,16
PAMONA PUSALEMBA	19 357	4,98
PAMONA TIMUR	12 271	-1,70
PAMONA UTARA	14 628	-7,35
LORE UTARA	15 659	7,35
LORE TENGAH	4 971	0,63
LORE TIMUR	6 690	12,25
LORE PEORE	4 015	11,84
POSO PESISIR	22 285	-9,50
POSO PESISIR SELATAN	9 910	-8,41
POSO PESISIR UTARA	17 427	-9,36
LAGE	21 144	-2,80
POSO KOTA	24 145	17,30
POSO KOTA UTARA	12 930	-23,24
POSO KOTA SELATAN	10 402	-5,09
Kabupaten Poso	244 875	-4,49
Hasil Registrasi/Registration Result		
Hasil Proyeksi ¹ /Projection Result ¹		

Lanjutan Tabel/Continued Table 3.1.1

Kecamatan Subdistrict	Persentase Penduduk Percentage of Total Population	Kepadatan Penduduk per km ² Population Density per sq.km
(1)	(7)	(8)
PAMONA SELATAN	8,57	44
PAMONA BARAT	4,17	58
PAMONA TENGGARA	3,22	34
LORE SELATAN	2,77	9
LORE BARAT	1,30	10
PAMONA PUSALEMBA	7,90	53
PAMONA TIMUR	5,01	22
PAMONA UTARA	5,97	35
LORE UTARA	6,39	34
LORE TENGAH	2,03	8
LORE TIMUR	2,73	60
LORE PEORE	1,64	8
POSO PESIR	9,10	72
POSO PESIR SELATAN	4,05	16
POSO PESIR UTARA	7,12	31
LAGE	8,63	42
POSO KOTA	9,86	2 139
POSO KOTA UTARA	5,28	639
POSO KOTA SELATAN	4,25	415
Kabupaten Poso	100	34
Hasil Registrasi/Registration Result		
Hasil Proyeksi ¹ /Projection Result ¹		

Lanjutan Tabel/*Continued Table* 3.1.1

Kecamatan <i>Subdistrict</i>	Rasio Jenis Kelamin <i>Population Sex Ratio</i>
(1)	(11)
PAMONA SELATAN	105
PAMONA BARAT	108
PAMONA TENGGARA	107
LORE SELATAN	108
LORE BARAT	110
PAMONA PUSALEMBA	105
PAMONA TIMUR	107
PAMONA UTARA	110
LORE UTARA	111
LORE TENGAH	114
LORE TIMUR	116
LORE PEORE	114
POSO PESISIR	104
POSO PESISIR SELATAN	106
POSO PESISIR UTARA	109
LAGE	108
POSO KOTA	104
POSO KOTA UTARA	103
POSO KOTA SELATAN	104
Kabupaten Poso	107
<i>Hasil Registrasi/Registration Result</i>	
<i>Hasil Proyeksi ¹/Projection Result ¹</i>	

Catatan/*Note*: ¹ Data dari Hasil Proyeksi Penduduk Indonesia 2010–2035 (Pertengahan tahun/Juni)/*Data from the result of Indonesia Population Projection 2010–2035 (mid year/June)*

Sumber/*Source*: Dinas Kependudukan dan Pencatatan Sipil Kabupaten Poso/*Population and Civil Registration Agency of Poso Regency*

3.2 KETENAGAKERJAAN EMPLOYMENT

Tabel 3.2.1 Jumlah Penduduk Berumur 15 Tahun Keatas Menurut Jenis Kegiatan Selama Seminggu yang Lalu dan Jenis Kelamin di Kabupaten Poso, 2020
Population Aged 15 Years and Over by Type of Activity During The Previous Week and Sex in Poso Regency, 2020

Kegiatan Utama <i>Main Activity</i>	Jenis Kelamin/Sex		
	Laki-Laki <i>Male</i>	Perempuan <i>Female</i>	Jumlah <i>Total</i>
(1)	(2)	(3)	(4)
I. Angkatan Kerja/<i>Economically Active</i>			
1. Bekerja/ <i>Working</i>	86 349	57 738	144 087
2. Pengangguran Terbuka/ <i>Unemployment</i>	2 544	983	3 527
II. Bukan Angkatan Kerja/<i>Economically Inactive</i>			
1. Sekolah/ <i>Attending School</i>	5 990	7 560	13 550
2. Mengurus Rumah Tangga/ <i>Housekeeping</i>	3 061	25 543	28 604
3. Lainnya/ <i>Others</i>	4 102	3 530	7 632
Jumlah/<i>Total</i>	102 046	95 354	197 400

Catatan/*Note*:

Sumber/*Source*: BPS, Survei Angkatan Kerja Nasional (Sakernas) Agustus/BPS-Statistics Indonesia, August National Labor Force Survey

Tabel 3.2.2
Table

Penduduk Berumur 15 Tahun ke Atas Menurut Pendidikan Tertinggi yang Ditamatkan dan Jenis Kegiatan Selama Seminggu yang Lalu di Kabupaten Poso, 2020
Population 15 Years of Age and Over by Educational Attainment and Type of Activity During the Previous Week in Poso Regency, 2020

Pendidikan Tertinggi yang Ditamatkan ¹ <i>Educational Attainment¹</i>	Angkatan Kerja/ <i>Economically Active</i>			Persentase Bekerja terhadap Angkatan Kerja <i>Percentage of Working to Economically Active</i>
	Bekerja <i>Working</i>	Pengangguran ² <i>Unemployment²</i>	Jumlah Angkatan Kerja <i>Total of Economically Active</i>	
(1)	(2)	(3)	(4)	(5)
0	44 005	603	44 608	98,65
1	30 912	366	31 278	98,83
2	50 003	2 200	52 203	95,79
3	19 167	358	19 525	98,17
Jumlah/Total	144 087	3 527	147 614	97,61

Lanjutan Tabel/*Continued Table 3.2.2*

Pendidikan Tertinggi yang Ditamatkan¹ <i>Educational Attainment¹</i>	Bukan Angkatan Kerja <i>Not Economically Active</i>	Jumlah Total	Persentase Angkatan Kerja terhadap Penduduk Usia Kerja <i>Percentage of Economically Active to Working Age Population</i>
(1)	(6)	(7)	(8)
0	16 602	61 210	72,88
1	16 020	47 298	66,13
2	13 108	65 311	79,93
3	3 155	22 680	86,09
Jumlah/Total	48 885	196 499	75,12

- Catatan/Note: ¹ 0. ≤ Sekolah Dasar (SD)/≤ *Primary School*
 1. Sekolah Menengah Pertama/*Junior High School*
 2. Sekolah Menengah Atas/*Senior High School*
 3. Perguruan Tinggi/*Collage*
- ² 1. Mencari pekerjaan/*Looking for work*
 2. Mempersiapkan usaha/*Establishing a new business/firm*
 3. Merasa tidak mungkin mendapat pekerjaan/*Hopeless of job*
 4. Sudah punya pekerjaan tetapi belum mulai bekerja/*Have a job in future start*

Sumber/Source: BPS, Survei Angkatan Kerja Nasional (Sakernas) Agustus/BPS-Statistics Indonesia, August National Labor Force Survey

Tabel
Table 3.2.3

Penduduk Berumur 15 Tahun Ke Atas yang Bekerja Selama Seminggu yang Lalu Menurut Status Pekerjaan Utama dan Jenis Kelamin di Kabupaten Poso, 2020
Population 15 Years of Age and Over who Worked During The Previous Week by Main Employment Status and Sex in Poso Regency, 2020

Status Pekerjaan Utama Main Employment Status	Laki-Laki Male	Perempuan Female	Jumlah Total
(1)	(2)	(3)	(4)
Berusaha sendiri <i>Own account worker</i>	22 705	9 565	32 270
Berusaha dibantu buruh tidak tetap/buruh tidak dibayar <i>Employer assisted by temporary worker/unpaid worker</i>	23 632	5 354	28 986
Berusaha dibantu buruh tetap/buruh dibayar <i>Employer assisted by permanent worker/paid worker</i>	2 392	1 194	3 586
Buruh/Karyawan/Pegawai/ <i>Employee</i>	17 976	17 453	35 429
Pekerja bebas <i>Casual worker</i>	4 618	1 878	6 496
Pekerja keluarga/tak dibayar <i>Family worker/unpaid worker</i>	6 020	419	6 439
Jumlah/Total	9 006	57 738	144 087

Catatan/Note: ...

Sumber/Source: BPS, Survei Angkatan Kerja Nasional (Sakernas) Agustus/BPS-Statistics Indonesia, August National Labor Force Survey

04

SOSIAL DAN KESEJAHTERAAN RAKYAT
SOCIAL AND WELFARE



INFOGRAFIS
PEMBATAS BAB 04

<https://posokab.bps.go.id>

PENJELASAN TEKNIS

1. **Tidak/belum sekolah** adalah mereka yang tidak pernah atau belum pernah terdaftar dan tidak pernah atau belum pernah aktif mengikuti pendidikan di suatu jenjang pendidikan formal. Termasuk juga yang tamat/belum tamat taman kanak-kanak tetapi tidak melanjutkan ke sekolah dasar.
2. **Masih bersekolah** adalah mereka yang terdaftar dan aktif mengikuti pendidikan formal dan nonformal (Paket A, B, atau C), baik pendidikan dasar, menengah maupun pendidikan tinggi. Bagi mahasiswa yang sedang cuti dianggap masih bersekolah.
3. **Tidak bersekolah lagi** adalah mereka yang pernah terdaftar dan aktif mengikuti pendidikan di suatu jenjang pendidikan formal dan nonformal (Paket A, B, atau C), tetapi pada saat pencacahan tidak lagi terdaftar dan tidak aktif mengikuti pendidikan.
4. **Tamat sekolah** adalah menyelesaikan pelajaran yang ditandai dengan lulus ujian akhir pada kelas atau tingkat terakhir suatu jenjang pendidikan di sekolah negeri maupun swasta dengan mendapatkan tanda tamat belajar/ijazah. Seseorang yang belum mengikuti pelajaran pada kelas tertinggi tetapi telah mengikuti ujian akhir dan lulus dianggap tamat sekolah.
5. **Angka Partisipasi Murni (APM)** adalah Proporsi anak sekolah pada satu kelompok usia tertentu yang bersekolah pada jenjang yang sesuai dengan kelompok usianya.
6. **Angka Partisipasi Kasar (APK)** adalah

TECHNICAL NOTES

1. **Not/never attending school** is someone who has never attended or never been registered in a formal education, such as primary, secondary, and tertiary education. Those who just completed kindergarten are considered as never attended school.
2. **Attending school** is someone who is currently attending primary, secondary, or tertiary education, including package A, package B, or package C. College student who postpones his/her study is considered as attending school.
3. **Not attending school anymore** is someone who had enrolled and participated in formal and non-formal education in the past including package A, package B, or package C, but currently does not attend school.
4. **Completed particular level of education** is someone who has completed particular level of education in private or public school and accepting graduation certificate. Someone who has never attended the highest grade but passed the final exam is considered as completed particular level of education.
5. **Net Enrollment Rate (NER)** is the proportion of school children at a particular age group who attend school on a level appropriate to the age group.
6. **Gross Enrollment Rate** is the proportion

Proporsi anak sekolah pada suatu jenjang tertentu dalam kelompok usia yang sesuai dengan jenjang pendidikan tersebut.

7. **Dapat membaca dan menulis** artinya dapat membaca dan menulis kata-kata/kalimat sederhana dengan suatu aksara tertentu.
8. **Jalur Pendidikan di Indonesia** terdiri atas 1) pendidikan formal, 2) pendidikan nonformal, dan 3) pendidikan informal yang ketiganya dapat saling melengkapi dan memperkaya (Undang-Undang No. 20 Tahun 2003 tentang Sistem Pendidikan Nasional).
9. **Jenjang Pendidikan Formal** terdiri atas pendidikan dasar, pendidikan menengah, dan pendidikan tinggi. Jenis pendidikan yang diajarkan mencakup pendidikan umum, kejuruan, akademik, profesi, vokasi, keagamaan, dan khusus.
10. **Pendidikan Dasar** berbentuk Sekolah Dasar (SD) dan Madrasah Ibtidaiyah (MI) atau bentuk lain yang sederajat serta Sekolah Menengah Pertama (SMP) dan Madrasah Tsanawiyah (MTs), atau bentuk lain yang sederajat.
11. **Pendidikan Menengah** berbentuk Sekolah Menengah Atas (SMA), Madrasah Aliyah (MA), Sekolah Menengah Kejuruan (SMK), dan Madrasah Aliyah Kejuruan (MAK), atau bentuk lain yang sederajat.
12. **Pendidikan Tinggi** merupakan jenjang pendidikan setelah pendidikan menengah yang mencakup program pendidikan diploma, sarjana, magister, spesialis, dan doktor yang diselenggarakan oleh perguruan tinggi.

of school children at a certain level in the age group that corresponds to the education level.

7. **Able to read and write** is the ability to read and write at least a simple sentence in any letter of alphabets.
8. **The Education System in Indonesia** consists of 1) formal education, 2) non-formal education, and 3) informal education that all three can be complementary and enriching (Law No. 20 Year 2003 about The National Education System).
9. **The Formal Education Level** consists of primary education, secondary education, and high education. The kind of education that taught consists of general education, vocational, academic, professional, religious, and specific education.
10. **The Primary Education** consists of Elementary School and Islamic Elementary School or other equivalent forms and Junior High School and MTs, or other equivalent forms.
11. **The Secondary Education** consists of the senior high school, MA, Vocational School, and Vocational Madrasah Aliyah, or other equivalent forms.
12. **The High Education** consists of the education level after the secondary education that consists of diplomas, bachelor, master, specialist, and doctoral degrees that are held by the college. The colleges can be academy, polytechnic, high school, institute, or university.

Perguruan tinggi dapat berbentuk akademi, politeknik, sekolah tinggi, institut, atau universitas.

13. Rumah Sakit adalah tempat pemeriksaan dan perawatan kesehatan, biasanya berada di bawah pengawasan dokter/tenaga medis, yang melayani penderita yang sakit untuk berobat rawat jalan atau rawat inap.

14. Rumah Sakit Bersalin adalah rumah sakit khusus untuk persalinan, dilengkapi pelayanan spesialis pemeriksaan kehamilan, persalinan, rawat inap dan rawat jalan ibu dan anak yang berada di bawah pengawasan dokter spesialis kandungan.

15. Rumah Bersalin adalah sarana pelayanan kesehatan dengan izin sebagai rumah bersalin, dilengkapi pelayanan pemeriksaan kehamilan, persalinan serta pemeriksaan ibu dan anak yang berada di bawah pengawasan bidan senior.

16. Poliklinik adalah sarana kesehatan yang dipakai untuk pelayanan berobat jalan, biasanya berada di bawah pengawasan dokter/tenaga medis.

17. Puskesmas (Pusat Kesehatan Masyarakat) adalah unit pelaksana teknis dinas kesehatan kabupaten/kota yang mempunyai fungsi utama sebagai penyelenggara pelayanan kesehatan tingkat pertama. Wilayah kerja puskesmas maksimal adalah satu kecamatan dan untuk dapat menjangkau wilayah kerjanya, puskesmas mempunyai jaringan pelayanan yang meliputi unit Puskesmas Pembantu (Pustu), unit Puskesmas Keliling (Puskel), dan unit

13. Hospital is a place for health check, usually controlled/supervised by doctors/medical personnel to serve the ill patients to get outpatient or inpatient treatment services.

14. Maternity Hospital is a specialized hospital for childbirth, has specialist inspection service to pregnancy, childbirth, hospitalization and outpatient for mothers and children that is under the supervision of an obstetrician.

15. Maternity House is health care facility with a license as a maternity house, equipped with prenatal care, childbirth and examination of mothers and children which is under the supervision of a senior midwife.

16. Polyclinic is a health facility in which to get outpatient services, usually under the control of doctor/medical personnel.

17. Public Health Center is technical implementation unit of regency health department that have the primary function as a first-level health care providers. The working area standard of public health center is one district and to reach their working areas, public health centers have a service network covering subsidiary of public health center, mobile public health center units, and midwife units (Regulation of the Minister of Health of Indonesia Number 75 Year 2014 about Public Health Center).

bidan desa/komunitas (Peraturan Menteri Kesehatan RI No. 75 Tahun 2014 Tentang Pusat Kesehatan Masyarakat).

18. Apotek adalah suatu tempat tertentu yang digunakan untuk melakukan pekerjaan kefarmasian, dan penyaluran/penjualan obat atau bahan farmasi dan perbekalan kesehatan lainnya kepada masyarakat yang dikelola oleh tenaga apoteker (Peraturan Menteri Kesehatan RI No. 1332 Tahun 2002 Tentang Perubahan Atas Peraturan Menteri Kesehatan RI No. 922/MENKES/PER/X/1993 Tentang Ketentuan dan Tata Cara Pemberian Izin Apotek).

19. Imunisasi adalah memasukkan kuman atau racun penyakit tertentu yang sudah dilemahkan (vaksin) ke dalam tubuh dengan cara disuntik atau diminum (diteteskan dalam mulut) dengan maksud agar terjadi kekebalan tubuh terhadap penyakit tersebut.

20. BCG (Bacillus Calmette Guerin) merupakan vaksinasi untuk mencegah penyakit TBC, diberikan pada bayi baru lahir atau anak, dengan suntikan pada kulit pangkal lengan atas. Bekas suntikan kemudian akan membentuk tonjolan kecil jaringan parut pada kulit lengan atas. Suntikan BCG diberikan kepada anak sebanyak 1 kali.

21. DPT (Difteri, Pertusis, Tetanus) merupakan vaksin untuk mencegah penyakit Difteri, Pertusis, dan Tetanus yang diberikan pada bayi berumur 3 bulan ke atas, dengan suntikan pada paha, diulang 1 bulan dan 2 bulan kemudian, sehingga suntikan imunisasi DPT lengkap pada balita berjumlah

18. Pharmacy is a specific place that is used for pharmaceutical jobs, and distribution/sale of drugs/pharmaceuticals and other medical supplies to people that are administered by trained pharmacist (Regulation of the Minister of Health of Indonesia Number 1332 Year 2002 about the Changes of Regulation of the Minister of Health of Indonesia Number 922/MENKES/PER/X/1993 about Pro-vision and Procedures for Administration of Licensed Pharmacies).

19. Immunization is putting enervated microbe of a certain disease into human body by injection or drinking (dropping into mouth) to make the body immune to that disease.

20. BCG (Bacillus Calmette Guerin) is a vaccine to prevent TBC disease, given to newborns or children, by injection at the base of the skin of the upper arm. Injection site will form little bumps of scar tissue in the skin of the upper arm. BCG injections given to children 1 times.

21. DPT (Diphtheria, Pertussis, Tetanus) is a vaccine to prevent the diphtheria, pertussis, and tetanus disease, given to infants aged 3 months and above, with a shot in the thigh, repeated one month and two months later, so that the complete DPT immunization shots at toddler totaling 3 times (sometimes the time interval between injections can be

3 kali (kadang-kadang selang waktu antar suntikan bisa lebih dari 1 bulan).

22. Peristiwa tindak pidana yang dilaporkan ialah setiap peristiwa yang diterima kepolisian dari laporan masyarakat, atau peristiwa dimana pelakunya tertangkap tangan oleh kepolisian.

23. Jumlah tindak pidana menggambarkan jumlah kasus tindak pidana yang terjadi pada kurun waktu tertentu.

24. Resiko penduduk terjadi tindak pidana per 100.000 penduduk.

Resiko penduduk terjadi tindak pidana per 100.000 penduduk mengindikasikan peluang penduduk berisiko terkena tindak pidana. Biasanya dinyatakan dalam setiap 100.000 penduduk.

25. Selang waktu terjadi tindak pidana tahun t

Selang waktu terjadi tindak pidana tahun t mengindikasikan selang waktu terjadinya satu tindak kejahatan dengan kejahatan yang lain.

26. Persentase penyelesaian tindak pidana

Persentase penyelesaian peristiwa tindak pidana menyatakan persentase penyelesaian tindak pidana oleh polisi. Suatu tindak pidana dinyatakan sebagai kasus yang selesai di tingkat kepolisian, apabila:

1. berkas perkaranya sudah siap untuk diserahkan atau telah diserahkan kepada kejaksaan;
2. dalam hal delik aduan, pengaduannya dicabut dalam tenggang waktu yang telah ditentukan menurut undang-

more than 1 month).

22. Reported crime incidence includes all criminal cases reported and received by police office, and all crimes caught by police.

23. Crime total refers to the number of criminal cases occurring during a given period.

24. Crime rate

Crime rate indicates the probability of population exposed to risk of crime, expressed in every 100,000 people.

25. Crime clock

Crime clock indicates the time interval of occurrence between one crime to another crime.

26. Crime clearance rate

Crime clearance rate refers to percentage of crime clearance by police. A criminal case is categorized as a cleared case by police, if:

1. All documents are ready to submit or already submitted to justice court;
2. In the case of attense that warrants complaint, the complaint was withdraw within a given period state in the law;
3. The case was cleared by police based

- undang;
3. telah diselesaikan oleh kepolisian berdasarkan azas *plichtmatigheid* (kewajiban berdasarkan kewenangan hukum);
 4. kasus yang dimaksud tidak termasuk kompetensi kepolisian
 5. tersangka meninggal dunia;
 6. kasus kadaluwarsa.
27. Untuk mengukur kemiskinan, BPS menggunakan konsep kemampuan memenuhi kebutuhan dasar (*basic needs approach*). Dengan pendekatan ini, kemiskinan dipandang sebagai ketidakmampuan dari sisi ekonomi untuk memenuhi kebutuhan dasar makanan dan bukan makanan yang diukur dari sisi pengeluaran. Metode yang digunakan adalah menghitung Garis Kemiskinan (GK), yang terdiri dari dua komponen yaitu Garis Kemiskinan Makanan (GKM) dan Garis Kemiskinan Non-Makanan (GKNM). Penghitungan Garis Kemiskinan dilakukan secara terpisah untuk daerah perkotaan dan perdesaan.
28. **Penduduk miskin** adalah penduduk yang memiliki rata-rata pengeluaran per kapita per bulan di bawah Garis Kemiskinan.
29. **Garis Kemiskinan Makanan (GKM)** merupakan nilai pengeluaran kebutuhan minimum makanan yang disetarakan dengan 2.100 kkalori per kapita per hari. Garis Kemiskinan Non-Makanan (GKNM) adalah kebutuhan minimum untuk perumahan, sandang, pendidikan, kesehatan, dan kebutuhan
- on the principle of *plichtmatigheid* (obligation on the basis of law authority);*
4. *The case was not the responsibility of police office;*
 5. *The suspect died;*
 6. *The case was out of date.*
27. *To measure poverty, BPS-Statistics Indonesia has used the concept of basic needs approach. Therefore, poverty is viewed as economic inability to fulfill food and non-food basic needs which are measured by consumption/expenditure. The method used is calculating poverty line, which consists of two components that are Food Poverty Line (FPL) and Non-Food Poverty Line (NFPL). The poverty line was calculated separately for urban and rural areas.*
28. *A person whose expenditure per capita per month is below the poverty line is considered to be **poor**.*
29. *The Food Poverty Line refers to the daily minimum requirement of 2,100 kcal per capita per day. The Non-Food Poverty Line refers to the minimum requirement for household necessities for clothing, education, health, and other basic individual needs.*

4.1 PENDIDIKAN EDUCATION

Tabel 4.1.1 Jumlah Sekolah, Guru, dan Murid Taman Kanak-Kanak (TK) di Bawah Kementerian Pendidikan dan Kebudayaan Menurut Kecamatan di Kabupaten Poso, 2018/2019 dan 2019/2020
Number of Schools, Teachers, and Pupils in Kindergarten Under The Ministry of Education and Culture by Subdistrict in Poso Regency, 2018/2019 and 2019/2020

Kecamatan Subdistrict	Sekolah/Schools					
	Negeri/Public		Swasta/Private		Jumlah/Total	
	2018/2019	2019/2020	2018/2019	2019/2020	2018/2019	2019/2020
(1)	(2)	(3)	(4)	(5)	(6)	(7)
Pamona Selatan	-	-	19	18	19	18
Pamona Barat	-	-	9	9	9	9
Pamona Tenggara	-	-	10	10	10	10
Lore Selatan	-	1	8	6	8	7
Lore Barat	-	-	6	5	6	5
Pamona Pusalemba	-	-	18	17	18	17
Pamona Timur	-	-	9	9	9	9
Pamona Utara	-	-	15	14	15	14
Lore Utara	-	-	15	7	15	7
Lore Tengah	-	-	8	8	8	8
Lore Timur	-	-	5	3	5	3
Lore Peore	-	-	5	1	5	1
Poso Pesisir	1	1	18	18	19	19
Poso Pesisir Selatan	-	-	11	10	11	10
Poso Pesisir Utara	-	-	18	17	18	17
Lage	-	-	18	18	18	18
Poso Kota	1	1	12	10	13	11
Poso Kota Utara	-	1	12	11	12	12
Poso Kota Selatan	-	-	7	8	7	8
Kabupaten Poso	2	4	216	199	199	203

Lanjutan Tabel/*Continued Table 4.1.1*

Kecamatan Subdistrict	Guru ¹ /Teachers ¹					
	Negeri/Public		Swasta/Private		Jumlah/Total	
	2018/2019	2019/2020	2018/2019	2019/2020	2018/2019	2019/2020
(1)	(8)	(9)	(10)	(11)	(12)	(13)
Pamona Selatan	-	-	39	62	39	62
Pamona Barat	-	-	17	26	17	26
Pamona Tenggara	-	-	34	41	34	41
Lore Selatan	-	5	19	22	19	27
Lore Barat	-	-	15	14	15	14
Pamona Pusalemba	-	-	60	77	60	77
Pamona Timur	-	-	20	32	20	32
Pamona Utara	-	-	38	46	38	46
Lore Utara	-	-	15	17	15	17
Lore Tengah	-	-	14	20	14	20
Lore Timur	-	-	5	5	5	5
Lore Peore	-	-	2	1	2	1
Poso Pesisir	5	4	32	48	37	52
Poso Pesisir Selatan	-	-	34	37	34	37
Poso Pesisir Utara	-	-	43	58	43	58
Lage	-	-	34	59	34	59
Poso Kota	3	4	44	42	47	46
Poso Kota Utara	-	4	30	37	30	41
Poso Kota Selatan	-	-	19	29	19	29
Kabupaten Poso	8	17	514	673	522	690

Lanjutan Tabel/*Continued Table 4.1.1*

Kecamatan Subdistrict	Murid/Pupils					
	Negeri/Public		Swasta/Private		Jumlah/Total	
	2018/2019	2019/2020	2018/2019	2019/2020	2018/2019	2019/2020
(1)	(14)	(15)	(16)	(17)	(18)	(19)
Pamona Selatan	-	-	566	466	566	466
Pamona Barat	-	-	206	240	206	240
Pamona Tenggara	-	-	295	294	295	294
Lore Selatan	-	28	231	176	231	204
Lore Barat	-	-	162	114	162	114
Pamona Pusalemba	-	-	593	621	593	621
Pamona Timur	-	-	273	284	273	284
Pamona Utara	-	-	486	400	486	400
Lore Utara	-	-	274	194	274	194
Lore Tengah	-	-	138	167	138	167
Lore Timur	-	-	59	101	59	101
Lore Peore	-	-	35	23	35	23
Poso Pesisir	53	38	384	443	437	481
Poso Pesisir Selatan	-	-	256	238	256	238
Poso Pesisir Utara	-	-	654	536	654	536
Lage	-	-	481	438	481	438
Poso Kota	83	39	574	529	657	568
Poso Kota Utara	-	41	440	377	440	418
Poso Kota Selatan	-	-	481	276	481	276
Kabupaten Poso	136	146	6376	5917	6512	6063

Catatan/Note: ¹ Jumlah guru termasuk kepala sekolah dan guru/*The total of teachers including headmaster and teacher*

Sumber/Source: Kementerian Pendidikan dan Kebudayaan, Data Semester Ganjil/*Ministry of Educations and Culture, Odd Semester Data*

Tabel
Table 4.1.2

Jumlah Sekolah, Guru, dan Murid Raudatul Athfal (RA) di Bawah Kementerian Agama Menurut Kecamatan di Kabupaten Poso, 2018/2019 dan 2019/2020
Number of Schools, Teachers, and Pupils in Raudatul Athfal (RA) Under The Ministry of Religious Affairs by Subdistrict in Poso Regency, 2018/2019 and 2019/2020

Kecamatan Subdistrict	Sekolah/Schools		Guru/Teachers		Murid/Pupils	
	2018/2019	2019/2020	2018/2019	2019/2020	2018/2019	2019/2020
(1)	(2)	(3)	(4)	(5)	(6)	(7)
Pamona Selatan	-	1	-	3	-	28
Pamona Barat	-	-	-	-	-	-
Pamona Tenggara	-	-	-	-	-	-
Lore Selatan	-	-	-	-	-	-
Lore Barat	-	-	-	-	-	-
Pamona Pusalemba	-	-	-	-	-	-
Pamona Timur	-	-	-	-	-	-
Pamona Utara	-	-	-	-	-	-
Lore Utara	1	1	3	3	25	31
Lore Tengah	-	-	-	-	-	-
Lore Timur	-	-	-	-	-	-
Lore Peore	-	-	-	-	-	-
Poso Pesisir	3	3	12	14	120	122
Poso Pesisir Selatan	1	1	3	2	23	25
Poso Pesisir Utara	1	2	2	4	14	21
Lage	-	-	-	-	-	-
Poso Kota	2	1	6	5	58	45
Poso Kota Utara	-	-	-	-	-	-
Poso Kota Selatan	-	-	-	-	-	-
Kabupaten Poso	8	9	26	31	240	272

Catatan/Note: Seluruh Raudatul Athfal (RA) berstatus swasta/*All Raudatul Athfal (RA) are private*
 Sumber/Source: Kementerian Agama, Data Semester Ganjil/*Ministry of Religious Affairs, Odd Semester Data*

Tabel
Table 4.1.3

**Jumlah Sekolah, Guru, dan Murid Sekolah Dasar (SD)
di Bawah Kementerian Pendidikan dan Kebudayaan
Menurut Kecamatan di Kabupaten Poso, 2018/2019 dan
2019/2020**
*Number of Schools, Teachers, and Pupils in Primary Schools
Under The Ministry of Education and Culture by Subdistrict
in Poso Regency, 2018/2019 and 2019/2020*

Kecamatan Subdistrict	Sekolah/Schools					
	Negeri/Public		Swasta/Private		Jumlah/Total	
	2018/2019	2019/2020	2018/2019	2019/2020	2018/2019	2019/2020
(1)	(2)	(3)	(4)	(5)	(6)	(7)
Pamona Selatan	19	19	3	3	22	22
Pamona Barat	10	10	-	0	10	10
Pamona Tenggara	11	11	-	0	11	11
Lore Selatan	7	7	2	2	9	9
Lore Barat	6	6	-	0	6	6
Pamona Pusalemba	9	9	5	6	14	15
Pamona Timur	11	11	3	3	14	14
Pamona Utara	15	15	1	1	16	16
Lore Utara	9	9	1	1	10	10
Lore Tengah	7	7	1	1	8	8
Lore Timur	5	5	-	0	5	5
Lore Peore	5	5	1	1	6	6
Poso Pesisir	16	16	4	4	20	20
Poso Pesisir Selatan	9	9	1	1	10	10
Poso Pesisir Utara	9	9	1	1	10	10
Lage	21	21	1	1	22	22
Poso Kota	12	12	3	3	15	15
Poso Kota Utara	7	7	4	4	11	11
Poso Kota Selatan	9	9	-	0	9	9
Kabupaten Poso	197	197	31	32	228	229

Lanjutan Tabel/Continued Table 4.1.3

Kecamatan Subdistrict	Guru ¹ /Teachers ¹					
	Negeri/Public		Swasta/Private		Jumlah/Total	
	2018/2019	2019/2020	2018/2019	2019/2020	2018/2019	2019/2020
(1)	(8)	(9)	(10)	(11)	(12)	(13)
Pamona Selatan	169	173	23	24	192	197
Pamona Barat	86	84	-	0	86	84
Pamona Tenggara	97	103	-	0	97	103
Lore Selatan	61	61	15	13	76	74
Lore Barat	45	44	-	0	45	44
Pamona Pusalemba	97	99	59	56	156	155
Pamona Timur	104	104	23	21	127	125
Pamona Utara	129	141	9	6	138	147
Lore Utara	83	92	10	6	93	98
Lore Tengah	51	56	8	10	59	66
Lore Timur	48	44	-	0	48	44
Lore Peore	29	23	2	5	31	28
Poso Pesisir	144	139	33	36	177	175
Poso Pesisir Selatan	90	91	8	7	98	98
Poso Pesisir Utara	105	102	2	3	107	105
Lage	183	184	8	9	191	193
Poso Kota	145	145	26	26	171	171
Poso Kota Utara	79	77	34	35	113	112
Poso Kota Selatan	89	82	-	0	89	82
Kabupaten Poso	1 834	1844	260	257	2 094	2101

Lanjutan Tabel/*Continued Table* 4.1.3

Kecamatan Subdistrict	Murid/Pupils					
	Negeri/Public		Swasta/Private		Jumlah/Total	
	2018/2019	2019/2020	2018/2019	2019/2020	2018/2019	2019/2020
(1)	(14)	(15)	(16)	(17)	(18)	(19)
Pamona Selatan	1 535	1462	219	188	1 754	1650
Pamona Barat	1 017	947	-	0	1 017	947
Pamona Tenggara	734	711	-	0	734	711
Lore Selatan	493	449	147	143	640	592
Lore Barat	291	273	-	0	291	273
Pamona Pusalemba	891	895	734	703	1 625	1598
Pamona Timur	850	839	200	192	1 050	1031
Pamona Utara	1 172	1158	79	86	1 251	1244
Lore Utara	1 384	1358	105	122	1 489	1480
Lore Tengah	434	402	103	109	537	511
Lore Timur	686	686	-	0	686	686
Lore Peore	341	322	70	58	411	380
Poso Pesisir	1 521	1447	465	473	1 986	1920
Poso Pesisir Selatan	763	749	49	42	812	791
Poso Pesisir Utara	1 653	1577	37	54	1 690	1631
Lage	1 790	1746	37	37	1 827	1783
Poso Kota	1 980	1851	346	514	2 326	2365
Poso Kota Utara	887	776	336	357	1 223	1133
Poso Kota Selatan	647	663	-	0	647	663
Kabupaten Poso	19 069	18311	2 927	3078	21 996	21389

Catatan/Note: ¹ Jumlah guru termasuk kepala sekolah dan guru/*The total of teachers including headmaster and teacher*

Sumber/Source: Kementerian Pendidikan dan Kebudayaan, Data Semester Ganjil/*Ministry of Educations and Culture, Odd Semester Data*

Tabel
Table 4.1.4**Jumlah Sekolah, Guru, dan Murid Madrasah Ibtidaiyah (MI) di Bawah Kementerian Agama Menurut Kecamatan Menurut Kecamatan di Kabupaten Poso, 2018/2019 dan 2019/2020****Number of Schools, Teachers, and Pupils in Madrasah Ibtidaiyah (MI) Under The Ministry of Religious Affairs by Subdistrict in Poso Regency, 2018/2019 and 2019/2020**

Kecamatan Subdistrict	Sekolah/Schools					
	Negeri/Public		Swasta/Private		Jumlah/Total	
	2018/2019	2019/2020	2018/2019	2019/2020	2018/2019	2019/2020
(1)	(2)	(3)	(4)	(5)	(6)	(7)
Pamona Selatan	1	1	1	1	2	2
Pamona Barat	-	-	-	-	-	-
Pamona Tenggara	-	-	-	-	-	-
Lore Selatan	-	-	-	-	-	-
Lore Barat	-	-	-	-	-	-
Pamona Pusalemba	-	-	-	-	-	-
Pamona Timur	-	-	-	-	-	-
Pamona Utara	-	-	-	-	-	-
Lore Utara	-	-	1	1	1	1
Lore Tengah	-	-	-	-	-	-
Lore Timur	-	-	-	-	-	-
Lore Peore	-	-	-	-	-	-
Poso Pesisir	-	-	3	3	3	3
Poso Pesisir Selatan	-	-	1	1	1	1
Poso Pesisir Utara	1	1	1	1	2	2
Lage	-	-	2	2	2	2
Poso Kota	1	1	1	1	2	2
Poso Kota Utara	-	-	-	-	-	-
Poso Kota Selatan	-	-	1	1	1	1
Kabupaten Poso	3	3	11	11	14	14

Lanjutan Tabel/*Continued Table 4.1.4*

Kecamatan Subdistrict	Guru/Teachers					
	Negeri/Public		Swasta/Private		Jumlah/Total	
	2018/2019	2019/2020	2018/2019	2019/2020	2018/2019	2019/2020
(1)	(8)	(9)	(10)	(11)	(12)	(13)
Pamona Selatan	27	16	9	17	36	33
Pamona Barat	-	-	-	-	-	-
Pamona Tenggara	-	-	-	-	-	-
Lore Selatan	-	-	-	-	-	-
Lore Barat	-	-	-	-	-	-
Pamona Pusalemba	-	-	-	-	-	-
Pamona Timur	-	-	-	-	-	-
Pamona Utara	-	-	-	-	-	-
Lore Utara	-	1	8	10	8	11
Lore Tengah	-	-	-	-	-	-
Lore Timur	-	-	-	-	-	-
Lore Peore	-	-	-	-	-	-
Poso Pesisir	-	19	31	23	31	42
Poso Pesisir Selatan	-	1	12	9	12	10
Poso Pesisir Utara	7	2	7	20	14	22
Lage	-	4	12	5	12	9
Poso Kota	16	30	17	9	33	39
Poso Kota Utara	-	-	-	-	-	-
Poso Kota Selatan	-	9	11	2	11	11
Kabupaten Poso	50	82	107	95	157	177

Lanjutan Tabel/Continued Table 4.1.4

Kecamatan Subdistrict	Murid/Pupils					
	Negeri/Public		Swasta/Private		Jumlah/Total	
	2018/2019	2019/2020	2018/2019	2019/2020	2018/2019	2019/2020
(1)	(14)	(15)	(16)	(17)	(18)	(19)
Pamona Selatan	281	275	83	86	364	361
Pamona Barat	-	-	-	-	-	-
Pamona Tenggara	-	-	-	-	-	-
Lore Selatan	-	-	-	-	-	-
Lore Barat	-	-	-	-	-	-
Pamona Pusalemba	-	-	-	-	-	-
Pamona Timur	-	-	-	-	-	-
Pamona Utara	-	-	-	-	-	-
Lore Utara	-	-	159	184	159	184
Lore Tengah	-	-	-	-	-	-
Lore Timur	-	-	-	-	-	-
Lore Peore	-	-	-	-	-	-
Poso Pesisir	-	-	252	281	252	281
Poso Pesisir Selatan	-	-	60	57	60	57
Poso Pesisir Utara	67	77	130	119	197	196
Lage	-	-	65	42	65	42
Poso Kota	170	164	173	164	343	328
Poso Kota Utara	-	-	-	-	-	-
Poso Kota Selatan	-	-	100	107	100	107
Kabupaten Poso	518	516	1022	1040	1540	1556

Catatan/Note:

Sumber/Source: Kementerian Agama, Data Semester Ganjil/Ministry of Religious Affairs, Odd Semester Data

Tabel
Table 4.1.5

Jumlah Sekolah, Guru, dan Murid Sekolah Menengah Pertama (SMP) di Bawah Kementerian Pendidikan dan Kebudayaan Menurut Kecamatan di Kabupaten Poso, 2018/2019 dan 2019/2020
Number of Schools, Teachers, and Pupils in Lower Secondary Schools Under The Ministry of Education and Culture by Subdistrict in Poso Regency, 2018/2019 and 2019/2020

Kecamatan Subdistrict	Sekolah/Schools					
	Negeri/Public		Swasta/Private		Jumlah/Total	
	2018/2019	2019/2020	2018/2019	2019/2020	2018/2019	2019/2020
(1)	(2)	(3)	(4)	(5)	(6)	(7)
Pamona Selatan	5	5	-	-	5	5
Pamona Barat	2	2	-	-	2	2
Pamona Tenggara	3	3	-	-	3	3
Lore Selatan	3	3	-	-	3	3
Lore Barat	2	2	-	-	2	2
Pamona Pusaemba	3	3	3	3	6	6
Pamona Timur	5	5	1	1	6	6
Pamona Utara	6	6	-	-	6	6
Lore Utara	2	2	-	-	2	2
Lore Tengah	3	3	-	-	3	3
Lore Timur	2	2	-	-	2	2
Lore Peore	2	2	-	-	2	2
Poso Pesisir	5	5	-	-	5	5
Poso Pesisir Selatan	3	3	-	-	3	3
Poso Pesisir Utara	4	4	-	-	4	4
Lage	7	7	-	-	7	7
Poso Kota	2	2	1	1	3	3
Poso Kota Utara	5	5	1	1	6	6
Poso Kota Selatan	1	1	1	1	2	2
Kabupaten Poso	65	65	7	7	72	72

Lanjutan Tabel/Continued Table 4.1.5

Kecamatan Subdistrict	Guru ¹ /Teachers ¹					
	Negeri/Public		Swasta/Private		Jumlah/Total	
	2018/2019	2019/2020	2018/2019	2019/2020	2018/2019	2019/2020
(1)	(8)	(9)	(10)	(11)	(12)	(13)
Pamona Selatan	67	81	-	-	67	81
Pamona Barat	38	38	-	-	38	38
Pamona Tenggara	26	33	-	-	26	33
Lore Selatan	41	56	-	-	41	56
Lore Barat	19	28	-	-	19	28
Pamona Pusalemba	65	63	44	52	109	115
Pamona Timur	54	57	10	11	64	68
Pamona Utara	63	69	-	-	63	69
Lore Utara	22	22	-	-	22	22
Lore Tengah	30	33	-	-	30	33
Lore Timur	25	23	-	-	25	23
Lore Peore	19	20	-	-	19	20
Poso Pesisir	69	78	-	-	69	78
Poso Pesisir Selatan	42	46	-	-	42	46
Poso Pesisir Utara	56	59	-	-	56	59
Lage	93	94	-	-	93	94
Poso Kota	18	19	5	7	23	26
Poso Kota Utara	79	82	10	10	89	92
Poso Kota Selatan	18	21	8	10	26	31
Kabupaten Poso	844	922	77	90	921	1012

Lanjutan Tabel/*Continued Table 4.1.5*

Kecamatan Subdistrict	Murid/Pupils					
	Negeri/Public		Swasta/Private		Jumlah/Total	
	2018/2019	2019/2020	2018/2019	2019/2020	2018/2019	2019/2020
(1)	(14)	(15)	(16)	(17)	(18)	(19)
Pamona Selatan	904	819	-	-	904	819
Pamona Barat	620	587	-	-	620	587
Pamona Tenggara	308	295	-	-	308	295
Lore Selatan	453	437	-	-	453	437
Lore Barat	113	132	-	-	113	132
Pamona Pusalemba	719	717	642	609	1 361	1326
Pamona Timur	539	510	97	94	636	604
Pamona Utara	462	451	-	-	462	451
Lore Utara	521	484	-	-	521	484
Lore Tengah	285	289	-	-	285	289
Lore Timur	374	385	-	-	374	385
Lore Peore	183	184	-	-	183	184
Poso Pesisir	683	722	-	-	683	722
Poso Pesisir Selatan	449	418	-	-	449	418
Poso Pesisir Utara	799	787	-	-	799	787
Lage	1 086	1031	-	-	1 086	1031
Poso Kota	158	144	39	61	197	205
Poso Kota Utara	965	849	57	125	1 022	974
Poso Kota Selatan	244	250	53	32	297	282
Kabupaten Poso	9 865	9491	888	921	10 753	10412

Catatan/Note: ¹ Jumlah guru termasuk kepala sekolah dan guru/*The total of teachers including headmaster and teacher*

Sumber/Source: Kementerian Pendidikan dan Kebudayaan, Data Semester Ganjil/*Ministry of Educations and Culture, Odd Semester Data*

Tabel
Table 4.1.6

Jumlah Sekolah, Guru, dan Murid Madrasah Tsanawiyah (MTs) di Bawah Kementerian Agama Menurut Kecamatan di Kabupaten Poso, 2018/2019 dan 2019/2020
Number of Schools, Teachers, and Pupils in Madrasah Tsanawiyah (MTs) Under The Ministry of Religious Affairs by Subdistrict in Poso Regency, 2018/2019 and 2019/2020

Kecamatan Subdistrict	Sekolah/Schools					
	Negeri/Public		Swasta/Private		Jumlah/Total	
	2018/2019	2019/2020	2018/2019	2019/2020	2018/2019	2019/2020
(1)	(2)	(3)	(4)	(5)	(6)	(7)
Pamona Selatan	1	1	-	-	1	1
Pamona Barat	-	-	-	-	-	-
Pamona Tenggara	-	-	-	-	-	-
Lore Selatan	-	-	-	-	-	-
Lore Barat	-	-	-	-	-	-
Pamona Pusalemba	-	-	-	-	-	-
Pamona Timur	-	-	-	-	-	-
Pamona Utara	-	-	-	-	-	-
Lore Utara	-	-	1	1	1	1
Lore Tengah	-	-	-	-	-	-
Lore Timur	-	-	-	-	-	-
Lore Peore	-	-	-	-	-	-
Poso Pesisir	1	1	1	1	2	2
Poso Pesisir Selatan	-	-	-	-	-	-
Poso Pesisir Utara	-	-	1	1	1	1
Lage	-	-	-	-	-	-
Poso Kota	1	1	2	1	3	2
Poso Kota Utara	-	-	1	2	1	2
Poso Kota Selatan	-	-	1	1	1	1
Kabupaten Poso	3	3	7	7	10	10

Lanjutan Tabel/*Continued Table 4.1.6*

Kecamatan Subdistrict	Guru/Teachers					
	Negeri/Public		Swasta/Private		Jumlah/Total	
	2018/2019	2019/2020	2018/2019	2019/2020	2018/2019	2019/2020
(1)	(8)	(9)	(10)	(11)	(12)	(13)
Pamona Selatan	23	16	-	18	23	34
Pamona Barat	-	-	-	-	-	-
Pamona Tenggara	-	-	-	-	-	-
Lore Selatan	-	-	-	-	-	-
Lore Barat	-	-	-	-	-	-
Pamona Pusalemba	-	-	-	-	-	-
Pamona Timur	-	-	-	-	-	-
Pamona Utara	-	-	-	-	-	-
Lore Utara	-	-	9	12	9	12
Lore Tengah	-	-	-	-	-	-
Lore Timur	-	-	-	-	-	-
Lore Peore	-	-	-	-	-	-
Poso Pesisir	32	18	7	20	39	38
Poso Pesisir Selatan	-	-	-	-	-	-
Poso Pesisir Utara	-	3	10	10	10	13
Lage	-	-	-	-	-	-
Poso Kota	40	35	20	27	60	62
Poso Kota Utara	-	8	11	12	11	20
Poso Kota Selatan	-	3	8	8	8	11
Kabupaten Poso	95	83	68	104	163	187

Lanjutan Tabel/*Continued Table 4.1.6*

Kecamatan Subdistrict	Murid/Pupils					
	Negeri/Public		Swasta/Private		Jumlah/Total	
	2018/2019	2019/2020	2018/2019	2019/2020	2018/2019	2019/2020
(1)	(14)	(15)	(16)	(17)	(18)	(19)
Pamona Selatan	310	283	-	-	310	283
Pamona Barat	-	-	-	-	-	-
Pamona Tenggara	-	-	-	-	-	-
Lore Selatan	-	-	-	-	-	-
Lore Barat	-	-	-	-	-	-
Pamona Pusaembra	-	-	-	-	-	-
Pamona Timur	-	-	-	-	-	-
Pamona Utara	-	-	-	-	-	-
Lore Utara	-	-	107	123	107	123
Lore Tengah	-	-	-	-	-	-
Lore Timur	-	-	-	-	-	-
Lore Peore	-	-	-	-	-	-
Poso Pesisir	445	440	94	114	539	554
Poso Pesisir Selatan	-	-	-	-	-	-
Poso Pesisir Utara	-	-	74	76	74	76
Lage	-	-	-	-	-	-
Poso Kota	626	596	175	111	801	707
Poso Kota Utara	-	-	68	133	68	133
Poso Kota Selatan	-	-	45	46	45	46
Kabupaten Poso	1381	1319	563	603	1944	1922

Catatan/Note:

Sumber/Source: Kementerian Agama, Data Semester Ganjil/Ministry of Religious Affairs, Odd Semester Data

Tabel
Table 4.1.7

Jumlah Sekolah, Guru, dan Murid Sekolah Menengah Atas (SMA) di Bawah Kementerian Pendidikan dan Kebudayaan Menurut Kecamatan di Kabupaten Poso, 2018/2019 dan 2019/2020
Number of Schools, Teachers, and Pupils in Upper Secondary Schools Under The Ministry of Education and Culture by Subdistrict in Poso Regency, 2018/2019 and 2019/2020

Kecamatan Subdistrict	Sekolah/Schools					
	Negeri/Public		Swasta/Private		Jumlah/Total	
	2018/2019	2019/2020	2018/2019	2019/2020	2018/2019	2019/2020
(1)	(2)	(3)	(4)	(5)	(6)	(7)
Pamona Selatan	2	2	-	-	2	2
Pamona Barat	1	1	-	-	1	1
Pamona Tenggara	-	-	-	-	-	-
Lore Selatan	1	1	-	-	1	1
Lore Barat	-	-	-	-	-	-
Pamona Pusalemba	-	-	2	2	2	2
Pamona Timur	1	1	-	-	1	1
Pamona Utara	2	2	-	-	2	2
Lore Utara	1	1	-	-	1	1
Lore Tengah	-	-	-	-	-	-
Lore Timur	-	-	-	-	-	-
Lore Peore	-	-	-	-	-	-
Poso Pesisir	-	-	-	-	-	-
Poso Pesisir Selatan	1	1	-	-	1	1
Poso Pesisir Utara	1	1	-	-	1	1
Lage	1	1	1	1	2	2
Poso Kota	2	2	-	-	2	2
Poso Kota Utara	1	1	1	1	2	2
Poso Kota Selatan	1	1	-	-	1	1
Kabupaten Poso	15	15	4	4	19	19

Lanjutan Tabel/*Continued Table 4.1.7*

Kecamatan Subdistrict	Guru ¹ /Teachers ¹					
	Negeri/Public		Swasta/Private		Jumlah/Total	
	2018/2019	2019/2020	2018/2019	2019/2020	2018/2019	2019/2020
(1)	(8)	(9)	(10)	(11)	(12)	(13)
Pamona Selatan	45	45	-	-	45	45
Pamona Barat	21	20	-	-	21	20
Pamona Tenggara	-	-	-	-	-	-
Lore Selatan	18	21	-	-	18	21
Lore Barat	-	-	-	-	-	-
Pamona Pusalemba	-	-	47	45	47	45
Pamona Timur	19	17	-	-	19	17
Pamona Utara	41	45	-	-	41	45
Lore Utara	25	29	-	-	25	29
Lore Tengah	-	-	-	-	-	-
Lore Timur	-	-	-	-	-	-
Lore Peore	-	-	-	-	-	-
Poso Pesisir	-	-	-	-	-	-
Poso Pesisir Selatan	25	23	-	-	25	23
Poso Pesisir Utara	23	20	-	-	23	20
Lage	27	27	7	9	34	36
Poso Kota	61	59	-	-	61	59
Poso Kota Utara	39	38	9	4	48	42
Poso Kota Selatan	39	33	-	-	39	33
Kabupaten Poso	382	377	63	58	445	435

Lanjutan Tabel/Continued Table 4.1.7

Kecamatan Subdistrict	Murid/Pupils					
	Negeri/Public		Swasta/Private		Jumlah/Total	
	2018/2019	2019/2020	2018/2019	2019/2020	2018/2019	2019/2020
(1)	(14)	(15)	(16)	(17)	(18)	(19)
Pamona Selatan	596	652	-	-	596	596
Pamona Barat	297	315	-	-	297	297
Pamona Tenggara	-	-	-	-	-	-
Lore Selatan	339	326	-	-	339	339
Lore Barat	-	-	-	-	-	-
Pamona Pusalemba	-	-	616	692	616	692
Pamona Timur	142	155	-	-	142	142
Pamona Utara	376	395	-	-	376	376
Lore Utara	642	692	-	-	642	642
Lore Tengah	-	-	-	-	-	-
Lore Timur	-	-	-	-	-	-
Lore Peore	-	-	-	-	-	-
Poso Pesisir	-	-	-	-	-	-
Poso Pesisir Selatan	244	260	-	-	244	244
Poso Pesisir Utara	476	481	-	-	476	476
Lage	223	223	80	76	303	299
Poso Kota	1015	1008	-	-	1015	1015
Poso Kota Utara	697	719	43	45	740	764
Poso Kota Selatan	519	549	-	-	519	519
Kabupaten Poso	5566	5775	739	813	6305	6588

Catatan/Note: ¹ Jumlah guru termasuk kepala sekolah dan guru/The total of teachers including headmaster and teacher

Sumber/Source: Kementerian Pendidikan dan Kebudayaan, Data Semester Ganjil/Ministry of Educations and Culture, Odd Semester Data

Tabel
Table 4.1.8

Jumlah Sekolah, Guru, dan Murid Sekolah Menengah Kejuruan (SMK) di Bawah Kementerian Pendidikan dan Kebudayaan Menurut Kecamatan di Kabupaten Poso, 2018/2019 dan 2019/2020
Number of Schools, Teachers, and Pupils in Vocational High Schools Under The Ministry of Education and Culture by Subdistrict in Poso Regency, 2018/2019 and 2019/2020

Kecamatan Subdistrict	Sekolah/Schools					
	Negeri/Public		Swasta/Private		Jumlah/Total	
	2018/2019	2019/2020	2018/2019	2019/2020	2018/2019	2019/2020
(1)	(2)	(3)	(4)	(5)	(6)	(7)
Pamona Selatan	1	1	-	-	1	1
Pamona Barat	-	-	-	-	-	-
Pamona Tenggara	-	-	-	-	-	-
Lore Selatan	-	-	-	-	-	-
Lore Barat	-	-	-	-	-	-
Pamona Pusalemba	-	-	3	3	3	3
Pamona Timur	1	1	-	-	1	1
Pamona Utara	1	1	1	1	2	2
Lore Utara	-	-	-	-	-	-
Lore Tengah	1	1	-	-	1	1
Lore Timur	1	1	-	-	1	1
Lore Peore	-	-	-	-	-	-
Poso Pesisir	2	2	-	-	2	2
Poso Pesisir Selatan	-	-	-	-	-	-
Poso Pesisir Utara	1	1	-	-	1	1
Lage	-	-	1	-	1	-
Poso Kota	-	-	-	-	-	-
Poso Kota Utara	-	-	1	1	1	1
Poso Kota Selatan	2	2	1	1	2	2
Kabupaten Poso	10	10	7	6	17	16

Lanjutan Tabel/*Continued Table* 4.1.8

Kecamatan Subdistrict	Guru ¹ /Teachers ¹					
	Negeri/Public		Swasta/Private		Jumlah/Total	
	2018/2019	2019/2020	2018/2019	2019/2020	2018/2019	2019/2020
(1)	(8)	(9)	(10)	(11)	(12)	(13)
Pamona Selatan	31	28	-	-	31	28
Pamona Barat	-	-	-	-	-	-
Pamona Tenggara	-	-	-	-	-	-
Lore Selatan	-	-	-	-	-	-
Lore Barat	-	-	-	-	-	-
Pamona Pusalemba	-	-	85	85	85	85
Pamona Timur	16	18	-	-	16	18
Pamona Utara	34	36	14	14	48	50
Lore Utara	-	-	-	-	-	-
Lore Tengah	10	9	-	-	10	9
Lore Timur	14	13	-	-	14	13
Lore Peore	-	-	-	-	-	-
Poso Pesisir	46	44	-	-	46	44
Poso Pesisir Selatan	-	-	-	-	-	-
Poso Pesisir Utara	16	16	-	-	16	16
Lage	-	-	1	1	1	1
Poso Kota	-	-	-	-	-	-
Poso Kota Utara	-	-	11	11	11	11
Poso Kota Selatan	94	92	8	8	102	100
Kabupaten Poso	257	256	119	117	376	373

Lanjutan Tabel/Continued Table 4.1.8

Kecamatan Subdistrict	Murid/Pupils					
	Negeri/Public		Swasta/Private		Jumlah/Total	
	2018/2019	2019/2020	2018/2019	2019/2020	2018/2019	2019/2020
(1)	(14)	(15)	(16)	(17)	(18)	(19)
Pamona Selatan	293	259	-	-	293	259
Pamona Barat	-	-	-	-	-	-
Pamona Tenggara	-	-	-	-	-	-
Lore Selatan	-	-	-	-	-	-
Lore Barat	-	-	-	-	-	-
Pamona Pusalemba	-	-	1150	1231	1150	1231
Pamona Timur	57	32	-	-	57	32
Pamona Utara	223	262	99	94	322	356
Lore Utara	-	-	-	-	-	-
Lore Tengah	48	42	-	-	48	42
Lore Timur	147	152	-	-	147	152
Lore Peore	-	-	-	-	-	-
Poso Pesisir	552	613	-	-	552	613
Poso Pesisir Selatan	-	-	-	-	-	-
Poso Pesisir Utara	190	206	-	-	190	206
Lage	-	-	23	-	23	-
Poso Kota	-	-	-	-	-	-
Poso Kota Utara	-	-	144	170	144	170
Poso Kota Selatan	889	1117	36	43	925	1160
Kabupaten Poso	2399	2683	1452	1538	3851	4221

Catatan/Note:

Sumber/Source: Kementerian Pendidikan dan Kebudayaan, Sistem Data Pokok Pendidikan, data semester ganjil laporan sampai dengan 2020/Ministry of Educations and Culture, Basic Education Data System, odd semester report data up to 2020

Tabel
Table 4.1.9

**Jumlah Sekolah, Guru, dan Murid Madrasah Aliyah (MA)
di Bawah Kementerian Agama Menurut Kecamatan di
Kabupaten Poso, 2018/2019 dan 2019/2020**
*Number of Schools, Teachers, and Pupils in Madrasah Aliyah
(MA) Under the Ministry of Religious Affairs by Subdistrict in
Poso Regency, 2018/2019 and 2019/2020*

Kecamatan Subdistrict	Sekolah/Schools					
	Negeri/Public		Swasta/Private		Jumlah/Total	
	2018/2019	2019/2020	2018/2019	2019/2020	2018/2019	2019/2020
(1)	(2)	(3)	(4)	(5)	(6)	(7)
Pamona Selatan	1	1	-	-	1	1
Pamona Barat	-	-	-	-	-	-
Pamona Tenggara	-	-	-	-	-	-
Lore Selatan	-	-	-	-	-	-
Lore Barat	-	-	-	-	-	-
Pamona Pusalemba	-	-	-	-	-	-
Pamona Timur	-	-	-	-	-	-
Pamona Utara	-	-	-	-	-	-
Lore Utara	-	-	-	-	-	-
Lore Tengah	-	-	-	-	-	-
Lore Timur	-	-	-	-	-	-
Lore Peore	-	-	-	-	-	-
Poso Pesisir	1	1	1	1	2	2
Poso Pesisir Selatan	-	-	-	-	-	-
Poso Pesisir Utara	-	-	-	-	-	-
Lage	-	-	-	-	-	-
Poso Kota	-	-	1	1	1	1
Poso Kota Utara	-	-	2	2	2	2
Poso Kota Selatan	-	-	-	-	-	-
Kabupaten Poso	2	2	4	4	6	6

Lanjutan Tabel/Continued Table 4.1.9

Kecamatan Subdistrict	Guru/Teachers					
	Negeri/Public		Swasta/Private		Jumlah/Total	
	2018/2019	2019/2020	2018/2019	2019/2020	2018/2019	2019/2020
(1)	(8)	(9)	(10)	(11)	(12)	(13)
Pamona Selatan	19	21	-	-	19	21
Pamona Barat	-	-	-	-	-	-
Pamona Tenggara	-	-	-	-	-	-
Lore Selatan	-	-	-	-	-	-
Lore Barat	-	-	-	-	-	-
Pamona Pusalemba	-	-	-	-	-	-
Pamona Timur	-	-	-	-	-	-
Pamona Utara	-	-	-	-	-	-
Lore Utara	-	-	-	-	-	-
Lore Tengah	-	-	-	-	-	-
Lore Timur	-	-	-	-	-	-
Lore Peore	-	-	-	-	-	-
Poso Pesisir	37	21	11	13	48	34
Poso Pesisir Selatan	-	-	-	-	-	-
Poso Pesisir Utara	-	-	-	-	-	-
Lage	-	-	-	-	-	-
Poso Kota	-	-	24	-	24	-
Poso Kota Utara	-	-	10	11	10	11
Poso Kota Selatan	-	-	-	-	-	-
Kabupaten Poso	56	42	45	24	101	66

Lanjutan Tabel/*Continued Table 4.1.9*

Kecamatan Subdistrict	Murid/Pupils					
	Negeri/Public		Swasta/Private		Jumlah/Total	
	2018/2019	2019/2020	2018/2019	2019/2020	2018/2019	2019/2020
(1)	(14)	(15)	(16)	(17)	(18)	(19)
Pamona Selatan	195	198	-	-	195	198
Pamona Barat	-	-	-	-	-	-
Pamona Tenggara	-	-	-	-	-	-
Lore Selatan	-	-	-	-	-	-
Lore Barat	-	-	-	-	-	-
Pamona Pusalemba	-	-	-	-	-	-
Pamona Timur	-	-	-	-	-	-
Pamona Utara	-	-	-	-	-	-
Lore Utara	-	-	-	-	-	-
Lore Tengah	-	-	-	-	-	-
Lore Timur	-	-	-	-	-	-
Lore Peore	-	-	-	-	-	-
Poso Pesisir	321	412	42	39	363	451
Poso Pesisir Selatan	-	-	-	-	-	-
Poso Pesisir Utara	-	-	-	-	-	-
Lage	-	-	-	-	-	-
Poso Kota	-	-	91	-	91	-
Poso Kota Utara	-	-	51	133	51	133
Poso Kota Selatan	-	-	-	-	-	-
Kabupaten Poso	516	610	184	172	700	782

Catatan/Note: ...

Sumber/Source: Kementerian Agama, Data Semester Ganjil/Ministry of Religious Affairs, Odd Semester Data

Tabel 4.1.10 **Jumlah Desa¹/Kelurahan yang Memiliki Fasilitas Sekolah Menurut Kecamatan dan Tingkat Pendidikan di Kabupaten Poso, 2018–2020**
Number of Villages¹/Kelurahan Having Educational Facilities by Subdistrict and Educational Level in Poso Regency, 2018–2020

Kecamatan Subdistrict	SD Primary School		
	2018	2019	2020
(1)	(2)	(3)	(4)
Pamona Selatan	12	12	12
Pamona Barat	6	6	6
Pamona Tenggara	9	9	9
Lore Selatan	8	8	8
Lore Barat	6	6	6
Pamona Pusalemba	11	11	11
Pamona Timur	13	13	13
Pamona Utara	10	10	10
Lore Utara	7	7	7
Lore Tengah	8	8	8
Lore Timur	5	5	5
Lore Peore	5	5	5
Poso Pesisir	16	16	16
Poso Pesisir Selatan	9	9	9
Poso Pesisir Utara	9	9	9
Lage	16	16	16
Poso Kota	7	7	7
Poso Kota Utara	6	6	6
Poso Kota Selatan	5	5	5
Kabupaten Poso	168	168	168

Lanjutan Tabel/*Continued Table* 4.1.10

Kecamatan Subdistrict	SMP Junior High School		
	2018	2019	2020
(1)	(5)	(6)	(7)
Pamona Selatan	5	5	5
Pamona Barat	2	2	2
Pamona Tenggara	3	3	3
Lore Selatan	3	3	3
Lore Barat	1	2	2
Pamona Pusalemba	6	6	6
Pamona Timur	5	5	5
Pamona Utara	5	5	5
Lore Utara	3	3	3
Lore Tengah	3	3	3
Lore Timur	2	1	2
Lore Peore	2	2	2
Poso Pesisir	7	7	8
Poso Pesisir Selatan	3	3	3
Poso Pesisir Utara	3	5	5
Lage	8	8	7
Poso Kota	5	5	5
Poso Kota Utara	5	6	6
Poso Kota Selatan	3	3	3
Kabupaten Poso	74	77	78

Lanjutan Tabel/*Continued Table* 4.1.10

Kecamatan Subdistrict	SMA Senior High School		
	2018	2019	2020
(1)	(8)	(9)	(10)
Pamona Selatan	2	2	2
Pamona Barat	1	1	1
Pamona Tenggara	0	0	0
Lore Selatan	1	1	0
Lore Barat	0	0	0
Pamona Pusalemba	1	1	0
Pamona Timur	1	1	0
Pamona Utara	1	2	2
Lore Utara	1	1	1
Lore Tengah	0	0	0
Lore Timur	0	0	0
Lore Peore	0	0	0
Poso Pesisir	1	1	2
Poso Pesisir Selatan	1	1	1
Poso Pesisir Utara	1	1	1
Lage	2	2	2
Poso Kota	4	2	2
Poso Kota Utara	3	3	3
Poso Kota Selatan	1	1	1
Kabupaten Poso	21	20	21

Lanjutan Tabel/*Continued Table* 4.1.10

Kecamatan Subdistrict	SMK Vocational School		
	2018	2019	2020
(1)	(11)	(12)	(13)
Pamona Selatan	1	1	1
Pamona Barat	0	0	0
Pamona Tenggara	0	0	0
Lore Selatan	0	0	0
Lore Barat	0	0	0
Pamona Pusalemba	2	2	2
Pamona Timur	0	1	1
Pamona Utara	1	1	1
Lore Utara	0	0	0
Lore Tengah	0	1	1
Lore Timur	1	1	1
Lore Peore	0	0	0
Poso Pesisir	2	2	2
Poso Pesisir Selatan	0	0	0
Poso Pesisir Utara	1	1	1
Lage	1	0	0
Poso Kota	1	0	0
Poso Kota Utara	0	1	1
Poso Kota Selatan	2	2	2
Kabupaten Poso	12	13	13

Lanjutan Tabel/Continued Table 4.1.10

Kecamatan Subdistrict	Perguruan Tinggi University		
	2018	2019	2020
(1)	(14)	(15)	(16)
Pamona Selatan	0	0	0
Pamona Barat	0	0	0
Pamona Tenggara	0	0	0
Lore Selatan	0	0	0
Lore Barat	0	0	0
Pamona Pusalemba	1	1	1
Pamona Timur	0	0	0
Pamona Utara	1	0	0
Lore Utara	0	0	0
Lore Tengah	0	0	0
Lore Timur	0	0	0
Lore Peore	0	0	0
Poso Pesisir	1	1	1
Poso Pesisir Selatan	0	0	0
Poso Pesisir Utara	0	0	0
Lage	1	1	1
Poso Kota	2	1	1
Poso Kota Utara	1	1	1
Poso Kota Selatan	0	0	0
Kabupaten Poso	7	5	5

Catatan/Note: ¹ Desa pada tabel ini termasuk Unit Permukiman Transmigrasi (UPT) yang masih dibina oleh kementerian terkait dan nagari di Provinsi Sumatera Barat/Villages in this table include Transmigration Settlement Unit which is still fostered by the relevant ministries and the nagari in the Province of Sumatera Barat

Sumber/Source: BPS, Pendataan Potensi Desa (Podes)/ BPS-Statistics Indonesia, Village Potential Data Collection

Tabel
Table 4.1.11

Angka Partisipasi Murni (APM) dan Angka Partisipasi Kasar (APK) Menurut Jenjang Pendidikan di Kabupaten Poso, 2019 dan 2020
Net Participation Rates and Gross Participation Rates by Educational Level in Poso Regency, 2019 and 2020

Jenjang Pendidikan Educational Level	Angka Partisipasi Murni (APM) Net Participation Rates		Angka Partisipasi Kasar (APK) Gross Participation Rates	
	2019	2020	2019	2020
(1)	(2)	(3)	(4)	(5)
SD/MI/Sederajat Primary School	93,63	93,89	104,17	104,29
SMP/MTs/ Sederajat Lower Secondary School	78,26	79,19	98,29	99,58
SMA/SMK/MA/Sederajat Upper Secondary School	68,26	68,16	88,37	93,36

Catatan/Note: ...

Sumber/Source: BPS, Survei Sosial Ekonomi Nasional (Susenas)/BPS-Statistics Indonesia, National Socioeconomic Survey

Tabel 4.1.12 **Persentase Penduduk Berumur 15 Tahun ke Atas yang Melek Huruf Menurut Kelompok Umur di Kabupaten Poso, 2019 dan 2020**
Percentage of Literate People Aged 15 Years and Over by Age Group in Poso Regency, 2019 and 2020

Kelompok Umur Age Group	2019	2020
(1)	(2)	(3)
15–19	100,00	100,00
20–24	100,00	100,00
25–29	100,00	100,00
30–34	100,00	100,00
35–39	98,96	99,36
40–44	98,92	97,31
45–49	100,00	100,00
50+	97,79	96,97
Jumlah/Total	99,16	98,79
15–24	100,00	100,00
15–44	99,64	99,45
15+	99,16	98,79
45+	98,34	97,72

Catatan/Note: ...

Sumber/Source: BPS, Survei Sosial Ekonomi Nasional (Susenas)/BPS-Statistics Indonesia, National Socioeconomic Survey

4.2 KESEHATAN HEALTH

Tabel 4.2.1 **Jumlah Desa¹/Kelurahan Yang Memiliki Sarana Kesehatan Menurut Kecamatan di Kabupaten Poso, 2018–2020**
Table 4.2.1 **Number of Villages¹/Kelurahan Having Health Facilities by Subdistrict in Poso Regency, 2018–2020**

Kecamatan Subdistrict	Rumah Sakit Hospital		
	2018	2019	2020
(1)	(2)	(3)	(4)
Pamona Selatan	-	-	-
Pamona Barat	-	-	-
Pamona Tenggara	-	-	-
Lore Selatan	-	-	-
Lore Barat	-	-	-
Pamona Pusalemba	1	1	1
Pamona Timur	-	-	-
Pamona Utara	-	-	-
Lore Utara	-	-	-
Lore Tengah	-	-	-
Lore Timur	-	-	-
Lore Peore	-	-	-
Poso Pesisir	-	-	-
Poso Pesisir Selatan	-	-	-
Poso Pesisir Utara	-	-	-
Lage	-	-	-
Poso Kota	-	-	-
Poso Kota Utara	2	2	2
Poso Kota Selatan	-	-	-
Kabupaten Poso	3	3	3

Lanjutan Tabel/*Continued Table 4.2.1*

Kecamatan <i>Subdistrict</i>	Rumah Sakit Bersalin <i>Maternity Hospital</i>		
	2018	2019	2020
(1)	(5)	(6)	(7)
Pamona Selatan	-	-	-
Pamona Barat	-	-	-
Pamona Tenggara	-	-	-
Lore Selatan	-	-	-
Lore Barat	-	-	-
Pamona Pusalemba	-	-	-
Pamona Timur	-	-	-
Pamona Utara	-	-	-
Lore Utara	-	-	-
Lore Tengah	-	-	-
Lore Timur	-	-	-
Lore Peore	-	-	-
Poso Pesisir	-	-	-
Poso Pesisir Selatan	-	-	-
Poso Pesisir Utara	-	-	-
Lage	-	-	-
Poso Kota	-	-	-
Poso Kota Utara	-	-	-
Poso Kota Selatan	-	-	-
Kabupaten Poso	-	-	-

Lanjutan Tabel/*Continued Table 4.2.1*

Kecamatan <i>Subdistrict</i>	Poliklinik <i>Polyclinic</i>		
	2018	2019	2020
(1)	(8)	(9)	(10)
Pamona Selatan	-	-	-
Pamona Barat	-	-	-
Pamona Tenggara	-	-	-
Lore Selatan	-	-	-
Lore Barat	-	-	-
Pamona Pusalemba	-	-	-
Pamona Timur	-	-	-
Pamona Utara	-	-	-
Lore Utara	-	-	-
Lore Tengah	-	-	-
Lore Timur	-	-	-
Lore Peore	-	-	-
Poso Pesisir	-	-	-
Poso Pesisir Selatan	-	-	-
Poso Pesisir Utara	-	-	-
Lage	-	-	-
Poso Kota	-	-	-
Poso Kota Utara	-	-	-
Poso Kota Selatan	-	-	-
Kabupaten Poso	-	-	-

Lanjutan Tabel/Continued Table 4.2.1

Kecamatan Subdistrict	Puskesmas Public Health Center		
	2018	2019	2020
(1)	(11)	(12)	(13)
Pamona Selatan	2	2	2
Pamona Barat	1	1	1
Pamona Tenggara	1	1	1
Lore Selatan	1	1	1
Lore Barat	1	1	1
Pamona Pusalemba	2	2	2
Pamona Timur	2	2	2
Pamona Utara	1	1	1
Lore Utara	1	1	1
Lore Tengah	1	1	1
Lore Timur	1	1	1
Lore Peore	1	1	1
Poso Pesisir	2	2	2
Poso Pesisir Selatan	0	2	2
Poso Pesisir Utara	1	1	1
Lage	2	2	2
Poso Kota	1	1	1
Poso Kota Utara	1	1	1
Poso Kota Selatan	1	1	1
Kabupaten Poso	23	24	24

Lanjutan Tabel/*Continued Table 4.2.1*

Kecamatan Subdistrict	Puskesmas Pembantu Subsidiary of Public Health Center		
	2018	2019	2020
(1)	(14)	(15)	(16)
Pamona Selatan	3	4	4
Pamona Barat	2	3	3
Pamona Tenggara	7	4	4
Lore Selatan	2	2	2
Lore Barat	1	2	2
Pamona Pusalemba	2	4	4
Pamona Timur	5	5	5
Pamona Utara	2	3	3
Lore Utara	2	1	1
Lore Tengah	3	3	3
Lore Timur	1	1	1
Lore Peore	1	1	1
Poso Pesisir	1	1	1
Poso Pesisir Selatan	3	3	3
Poso Pesisir Utara	3	4	4
Lage	7	7	7
Poso Kota	1	1	1
Poso Kota Utara	1	1	1
Poso Kota Selatan	3	3	3
Kabupaten Poso	50	53	53

Lanjutan Tabel/Continued Table 4.2.1

Kecamatan Subdistrict	Apotek Pharmacy		
	2018	2019	2020
(1)	(17)	(18)	(19)
Pamona Selatan	2	3	3
Pamona Barat	0	2	2
Pamona Tenggara	0	1	1
Lore Selatan	0	0	0
Lore Barat	0	0	0
Pamona Pusalemba	3	4	4
Pamona Timur	1	1	1
Pamona Utara	1	1	1
Lore Utara	0	1	1
Lore Tengah	0	0	0
Lore Timur	0	0	0
Lore Peore	0	0	0
Poso Pesisir	3	5	5
Poso Pesisir Selatan	0	0	0
Poso Pesisir Utara	1	2	2
Lage	3	5	5
Poso Kota	3	6	6
Poso Kota Utara	2	4	4
Poso Kota Selatan	1	2	2
Kabupaten Poso	20	37	37

Catatan/Note: ¹ Desa pada tabel ini termasuk Unit Permukiman Transmigrasi (UPT) yang masih dibina oleh kementerian terkait dan nagari di Provinsi Sumatera Barat/Villages in this table include Transmigration Settlement Unit which is still fostered by the relevant ministries and the nagari in the Province of Sumatera Barat

Sumber/Source: BPS, Pendataan Potensi Desa (Podes)/BPS-Statistics Indonesia, Village Potential Data Collecting

Tabel 4.2.2
Table

Jumlah Tenaga Kesehatan Menurut Kecamatan di Kabupaten Poso, 2020
Number of Health Human Resources by Subdistrict in Poso Regency, 2020

Kecamatan Subdistrict	Dokter ¹ Doctor ¹	Dokter Gigi ² Dentist ²	Perawat Nurse	Bidan Midwife	Tenaga kefarmasian Pharmacist
(1)	(2)	(3)	(4)	(5)	(6)
Pamona Selatan	3	0	36	38	4
Pamona Barat	1	1	16	16	6
Pamona Tenggara	1	0	14	22	3
Pamona Utara	1	0	21	21	4
Pamona Pusalemba	3	0	42	32	7
Pamona Timur	2	0	29	26	4
Lore Selatan	1	0	9	14	2
Lore Barat	1	1	12	11	3
Lore Utara	2	0	25	18	1
Lore Tengah	2	1	10	9	2
Lore Timur	1	0	12	13	1
Lore Peore	-	0	8	8	2
Poso Pesisir	3	1	31	41	6
Poso Pesisir Selatan	1	1	17	17	2
Poso Pesisir Utara	2	0	25	25	2
Poso Kota	3	0	19	12	3
Poso Kota Selatan	2	1	19	10	4
Poso Kota Utara	1	3	16	16	2
Lage	3	1	40	36	4
Kabupaten Poso	33	10	401	385	62

Lanjutan Tabel/Continued Table 4.2.2

Kecamatan Subdistrict	Tenaga Kesehatan Masyarakat Public Health worker	Tenaga Kesehatan Lingkungan Enviromental Health Worker	Tenaga Gizi Nutritionist	Ahli Teknologi Laboratorium Medik Medical Laboratory Technician
(1)	(7)	(8)	(9)	(10)
Pamona Selatan	5	...
Pamona Barat	2	...
Pamona Tenggara	3	...
Pamona Utara	3	...
Pamona Pusalemba	5	...
Pamona Timur	2	...
Lore Selatan	2	...
Lore Barat	1	...
Lore Utara	1	...
Lore Tengah	1	...
Lore Timur	3	...
Lore Peore	-	...
Poso Pesisir	3	...
Poso Pesisir Selatan	1	...
Poso Pesisir Utara	1	...
Poso Kota	1	...
Poso Kota Selatan	1	...
Poso Kota Utara	2	...
Lage	1	...
Kabupaten Poso	38	...

Catatan/Note:

Sumber/Source: ...

Tabel 4.2.3
Table

Jumlah Rumah Sakit Umum, Rumah Sakit Khusus, Puskesmas, Klinik Pratama, dan Posyandu Menurut Kecamatan di Kabupaten Poso, 2019 dan 2020
Number of General Hospital, Specialized Hospital, Public Health Center, Primary Clinic, and Integrated Health Post by Subdistrict in Poso Regency, 2019 and 2020

Kecamatan Subdistrict	Rumah Sakit Umum General Hospital		Rumah Sakit Khusus Specialized Hospital	
	2019	2020	2019	2020
(1)	(2)	(3)	(4)	(5)
Pamona Selatan	-	-	-	-
Pamona Barat	-	-	-	-
Pamona Tenggara	-	-	-	-
Lore Selatan	-	-	-	-
Lore Barat	1	1	-	-
Pamona Pusalemba	-	-	-	-
Pamona Timur	-	-	-	-
Pamona Utara	-	-	-	-
Lore Utara	-	-	-	-
Lore Tengah	-	-	-	-
Lore Timur	-	-	-	-
Lore Peore	-	-	-	-
Poso Pesisir	-	-	-	-
Poso Pesisir Selatan	-	-	-	-
Poso Pesisir Utara	-	-	-	-
Lage	-	-	-	-
Poso Kota	-	-	-	-
Poso Kota Utara	2	2	-	-
Poso Kota Selatan	-	-	-	-
Kabupaten Poso	3	3	-	-

Lanjutan Tabel/Continued Table 4.2.3

Kecamatan Subdistrict	Rumah Sakit Bersalin/ Rumah Bersalin Maternity Hospital		Puskesmas Public Health Center	
	2019	2020	2019	2020
(1)	(6)	(7)	(8)	(9)
Pamona Selatan	-	-	2	2
Pamona Barat	-	-	1	1
Pamona Tenggara	-	-	1	1
Lore Selatan	-	-	1	1
Lore Barat	-	-	1	1
Pamona Pusalemba	-	-	2	2
Pamona Timur	-	-	1	1
Pamona Utara	-	-	2	2
Lore Utara	-	-	1	1
Lore Tengah	-	-	1	1
Lore Timur	-	-	1	1
Lore Peore	-	-	1	1
Poso Pesisir	-	-	2	2
Poso Pesisir Selatan	-	-	1	1
Poso Pesisir Utara	-	-	1	1
Lage	-	-	2	2
Poso Kota	-	-	1	1
Poso Kota Utara	-	-	1	1
Poso Kota Selatan	-	-	1	1
Kabupaten Poso	-	-	24	24

Lanjutan Tabel/Continued Table 4.2.3

Kecamatan Subdistrict	Klinik Pratama Primary Clinic		Posyandu Intregrated Health Post	
	2019	2020	2019	2020
(1)	(10)	(11)	(12)	(13)
Pamona Selatan	-	-	24	24
Pamona Barat	-	-	13	13
Pamona Tenggara	-	-	13	13
Lore Selatan	-	-	8	8
Lore Barat	-	-	6	6
Pamona Pusalemba	-	-	23	23
Pamona Timur	-	-	19	19
Pamona Utara	1	1	14	14
Lore Utara	-	-	18	18
Lore Tengah	-	-	9	9
Lore Timur	-	-	9	9
Lore Peore	-	-	7	7
Poso Pesisir	-	-	25	25
Poso Pesisir Selatan	-	-	15	15
Poso Pesisir Utara	-	-	21	21
Lage	1	1	21	21
Poso Kota	3	3	15	15
Poso Kota Utara	2	2	14	14
Poso Kota Selatan	-	-	10	10
Kabupaten Poso	7	7	290	290

Catatan/Note: ¹ Puskesmas yang teregistrasi/Registered Public Health Center

Sumber/Source: Kementerian Kesehatan, Profil Kesehatan Indonesia/Ministry of Health, Health Profile of Indonesia

4.3 AGAMA DAN SOSIAL LAINNYA RELIGION AND OTHER SOCIAL AFFAIRS

Tabel 4.3.1 Jumlah Tempat Peribadatan Menurut Kecamatan di Kabupaten Poso, 2020
Table Number of Places of Worship by Subdistrict in Poso Regency, 2020

Kecamatan Subdistrict	Masjid Mosque	Mushola Pray Room	Gereja Protestan Protestant Church	Gereja Katholik Catholic Church	Pura Temple	Vihara
(1)	(2)	(3)	(4)	(5)	(6)	(7)
Pamona Selatan	16	18	53	3	10	-
Pamona Barat	-	-	35	3	30	-
Pamona Tenggara	1	-	43	1	10	-
Pamona Utara	-	2	99	2	-	-
Pamona Pusalemba	1	1	80	3	2	-
Pamona Timur	4	1	30	2	-	-
Lore Selatan	1	2	25	1	-	-
Lore Barat	1	-	13	-	-	-
Lore Utara	17	1	46	5	-	-
Lore Tengah	1	-	22	1	-	-
Lore Timur	5	3	30	2	4	-
Lore Peore	6	-	21	-	8	-
Poso Pesisir	35	17	26	1	1	-
Poso Pesisir Selatan	8	3	30	-	12	-
Poso Pesisir Utara	16	12	22	-	23	-
Poso Kota	27	4	33	1	-	-
Poso Kota Selatan	8	-	13	-	-	-
Poso Kota Utara	18	5	1	-	-	-
Lage	13	5	68	1	-	-
Kabupaten Poso	178	74	690	26	100	-

Catatan/Note: ...

Sumber/Source: Kementerian Kesehatan, Profil Kesehatan Indonesia/Ministry of Health, Health Profile of Indonesia

Tabel
Table 4.3.2

**Jumlah Desa¹/Kelurahan yang Mengalami Bencana Alam²
Menurut Kecamatan di Kabupaten Poso, 2018–2020**
**Number of Villages¹/Kelurahan that Had Natural Disaster²
by Subdistrict in Poso Regency, 2018–2020**

Kecamatan Subdistrict	Banjir/Flood		
	2018	2019	2020
(1)	(2)	(3)	(4)
Pamona Selatan	7	3	4
Pamona Barat	4	1	3
Pamona Tenggara	6	2	–
Lore Selatan	8	8	3
Lore Barat	5	6	2
Pamona Pusalemba	4	–	4
Pamona Timur	8	4	5
Pamona Utara	2	1	2
Lore Utara	3	2	5
Lore Tengah	4	–	–
Lore Timur	4	3	3
Lore Peore	1	–	1
Poso Pesisir	4	1	2
Poso Pesisir Selatan	3	2	2
Poso Pesisir Utara	8	5	4
Lage	2	6	3
Poso Kota	1	1	–
Poso Kota Utara	1	1	–
Poso Kota Selatan	1	3	1
Kabupaten Poso	76	49	44

Lanjutan Tabel/Continued Table 4.3.2

Kecamatan Subdistrict	Gempa Bumi/Earthquake		
	2018	2019	2020
(1)	(5)	(6)	(7)
Pamona Selatan	12	12	12
Pamona Barat	6	6	6
Pamona Tenggara	9	9	1
Lore Selatan	8	8	8
Lore Barat	6	6	6
Pamona Pusalemba	11	9	3
Pamona Timur	13	13	10
Pamona Utara	10	10	10
Lore Utara	7	7	7
Lore Tengah	8	8	8
Lore Timur	5	5	5
Lore Peore	5	5	5
Poso Pesisir	16	16	16
Poso Pesisir Selatan	9	9	9
Poso Pesisir Utara	10	10	10
Lage	16	10	4
Poso Kota	7	7	1
Poso Kota Utara	7	6	–
Poso Kota Selatan	5	5	1
Kabupaten Poso	170	161	122

Lanjutan Tabel/*Continued Table* 4.3.2

Kecamatan <i>Subdistrict</i>	Tanah Longsor/ <i>Landslide</i>		
	2018	2019	2020
(1)	(8)	(9)	(10)
Pamona Selatan	1	2	–
Pamona Barat	1	–	–
Pamona Tenggara	0	–	–
Lore Selatan	2	1	1
Lore Barat	4	1	1
Pamona Pusalemba	4	1	3
Pamona Timur	3	2	–
Pamona Utara	2	2	1
Lore Utara	3	4	2
Lore Tengah	3	–	–
Lore Timur	0	–	1
Lore Peore	0	–	–
Poso Pesisir	1	–	–
Poso Pesisir Selatan	3	2	1
Poso Pesisir Utara	3	1	–
Lage	2	–	2
Poso Kota	0	1	–
Poso Kota Utara	2	–	–
Poso Kota Selatan	1	–	1
Kabupaten Poso	35	17	13

Catatan/*Note*: ¹ Desa pada tabel ini termasuk Unit Permukiman Transmigrasi (UPT) yang masih dibina oleh kementerian terkait dan nagari di Provinsi Sumatera Barat/*Villages in this table are included in Transmigration Settlement Unit which is still fostered by the relevant ministries and the nagari in the Province of Sumatera Barat*

² Kejadian dalam setahun sebelum tahun pencacahan/*Occured during the last one year before the enumeration years*
 Sumber/*Source*: BPS, Pendataan Potensi Desa (Podes)/*BPS-Statistics Indonesia, Village Potential Data Collecting*

4.4 KEMISKINAN POVERTY

Tabel 4.4.1 **Garis Kemiskinan, Jumlah, dan Persentase Penduduk Miskin di Kabupaten Poso, 2013–2020**
Poverty Line, Number, and Percentage of Poor People in Poso Regency, 2013–2020

Tahun Year	Garis Kemiskinan (rupiah/kapita/bulan) Poverty Line (rupiah/capita/month)	Jumlah Penduduk Miskin (ribu) Number of Poor People (thousand)	Persentase Penduduk Miskin Percentage of Poor People
(1)	(2)	(3)	(4)
2013	343.385	41,30	18,22
2014	368.562	39,65	17,09
2015	378.190	42,64	18,16
2016	416.003	42,23	17,71
2017	429.161	41,88	17,16
2018	449.834	41,75	16,71
2019	477.801	39,92	15,65
2020	515.435	40,20	15,45

Catatan/Note: ...

Sumber/Source: ...BPS, Survei Sosial Ekonomi Nasional Maret/BPS-Statistics Indonesia, March National Socioeconomic Survey

Tabel 4.4.2 Indeks Kedalaman Kemiskinan dan Indeks Keparahan Kemiskinan di Kabupaten Poso, 2013–2020
Poverty Gap Index and Poverty Severity Index in Poso Regency, 2013–2020

Tahun Year	Indeks Kedalaman Kemiskinan Poverty Gap Index	Indeks Keparahan Kemiskinan Poverty Severity Index
(1)	(2)	(3)
2013	3,00	0,78
2014	2,11	0,44
2015	3,01	0,69
2016	4,17	1,38
2017	2,57	0,59
2018	2,67	0,68
2019	2,87	0,80
2020	2,53	0,68

Catatan/Note: ...

Sumber/Source: .BPS, Survei Sosial Ekonomi Nasional Maret/BPS-Statistics Indonesia, March National Socioeconomic Survey

05

**PERTANIAN, KEHUTANAN, PETERNAKAN,
DAN PERIKANAN
*AGRICULTURE, FORESTRY, LIVESTOCK,
AND FISHERY***



**INFOGRAFIS
PEMBATAS BAB 05**

<https://posokab.bps.go.id>

PENJELASAN TEKNIS

1. **Lahan sawah** adalah lahan pertanian yang berpetak-petak dan dibatasi oleh pematang (galengan), saluran untuk menahan/ menyalurkan air, yang biasanya ditanami padi sawah tanpa memandang dari mana diperoleh atau status lahan tersebut. Lahan yang dimaksud termasuk lahan yang terdaftar di Pajak Bumi Bangunan, luran Pembangunan Daerah, lahan bengkok, lahan serobotan, lahan rawa yang ditanami padi dan lahan bekas tanaman tahunan yang telah dijadikan sawah, baik yang ditanami padi, palawija atau tanaman semusim lainnya.
2. **Tegal/Kebun** adalah lahan pertanian bukan sawah (lahan kering) yang ditanami tanaman semusim atau tahunan dan terpisah dengan halaman sekitar rumah serta penggunaannya tidak berpindah pindah.
3. **Ladang/Huma** adalah lahan pertanian bukan sawah (lahan kering) yang biasanya ditanami tanaman semusim dan penggunaannya hanya semusim atau dua musim, kemudian akan ditinggalkan bila sudah tidak subur lagi (berpindah-pindah). Kemungkinan lahan ini beberapa tahun kemudian akan dikerjakan kembali jika sudah subur.
4. **Lahan yang sementara tidak diusahakan** adalah lahan yang

TECHNICAL NOTES

1. **Wetland** is agricultural land that separated by small dykes to resist water, where the main crop is usually wetland paddy without considering where it is got from or the status of the land. It includes the land that is registered at land income tax office, regional development contribution, 'bengkok' land, illegal ownership, swamps for rice cultivation, and annual crop land mark that has been used as rice field, which are both planted with paddy, secondary crops or the other seasonal crops.
2. **Dry field/Garden** is an dryland (unirrigated land) which is planted with seasonal or annual crops and separately from the yard around the house without shifting
3. **Unirrigated agricultural field/ Shifting cultivation land** is dryland (unirrigated land) that usually is cultivated for seasonal crops and utilized only for one or two seasons, then it will be left when it is not fertile (shifting). Maybe, this land will be used again in a few years if it has been fertile.
4. **Temporarily unused land** is land that is regularly used but

- biasanya diusahakan tetapi untuk sementara (lebih dari 1 (satu) tahun tetapi kurang dari atau sama dengan 2 (dua) tahun) tidak diusahakan, termasuk lahan sawah yang tidak diusahakan selama lebih dari 2 (dua) tahun.
5. Data pokok tanaman pangan yang dikumpulkan adalah luas panen dan produktivitas (hasil per hektar). Produksi tanaman pangan merupakan hasil perkalian antara luas panen dengan produktivitas. Pengumpulan data luas panen dilakukan setiap bulan dengan pendekatan area kecamatan di seluruh wilayah Indonesia. Pengumpulan data produktivitas dilakukan melalui pengukuran langsung pada plot ubinan berukuran berukuran $2\frac{1}{2}$ m x $2\frac{1}{2}$ m. Pengumpulan data produktivitas dilakukan setiap subround (empat bulanan) pada waktu panen petani.
 6. Data produksi padi dan palawija yang disajikan adalah dalam kualitas: gabah kering giling (padi), pipilan kering (jagung), biji kering (kedelai dan kacang tanah), dan umbi basah (ubi kayu dan ubi jalar).
 7. Tanaman sayuran dan buah-buahan semusim.
 8. **Tanaman sayuran semusim** adalah tanaman sumber vitamin, garam mineral dan lain-lain yang dikonsumsi dari bagian tanaman yang berupa daun, bunga, buah, dan umbinya, yang temporarily (more than a year but less or equal than two years) is unused, it includes wetland that is not cultivated more than two years.
 5. *The main food crops data collected consists of harvested area and productivity (yield per hectare). Food crops production is generated by harvested area multiplied by productivity. The harvested area data is collected every month using sub district area approach in all sub district in Indonesia. The productivity data collection is conducted by a direct measurement in $2\frac{1}{2}$ m x $2\frac{1}{2}$ m crop cutting plot. The productivity measurement is conducted in every subround (four monthly) at the time when farmers are harvesting their crops.*
 6. *Production of paddy and secondary crops data are presented in the form of: dry unhusked rice (paddy), dry loose maize (maize), dry shells crops (soybeans and peanuts), and fresh roots (cassava and sweet potatoes).*
 7. *Seasonal vegetable and fruit plants.*
 8. **Seasonal vegetable plants** are plants which are the sources of vitamin, mineral salt, etc, consumed from the part of the plant in the form of leaf, flower, fruit, and root with the age of less than one year.

berumur kurang dari satu tahun.

Tanaman buah-buahan semusim adalah tanaman sumber vitamin, garam mineral, dan lain-lain yang dikonsumsi dari bagian tanaman yang berupa buah, berumur kurang dari satu tahun, tidak berbentuk pohon/ rumpun tetapi menjalar dan berbatang lunak.

9. Tanaman buah-buahan dan sayuran tahunan.

10. **Tanaman buah-buahan tahunan** adalah tanaman sumber vitamin, garam mineral, dan lain-lain yang dikonsumsi dari bagian tanaman yang berupa buah dan merupakan tanaman tahunan.

11. **Tanaman sayuran tahunan** adalah tanaman sumber vitamin, garam mineral, dan lain-lain yang dikonsumsi dari bagian tanaman yang berupa daun dan atau buah yang berumur lebih dari satu tahun.

12. **Tanaman biofarmaka** adalah tanaman yang bermanfaat untuk obat-obatan, kosmetik, dan kesehatan yang dikonsumsi atau digunakan dari bagian-bagian tanaman seperti daun, batang, buah, umbi (rimpang) ataupun akar.

13. **Tanaman hias** adalah tanaman yang mempunyai nilai keindahan baik bentuk, warna daun, tajuk maupun bunganya, sering digunakan untuk penghias pekarangan dan lain sebagainya.

14. **Luas panen tanaman**

Seasonal fruit plants are plants which are the sources of vitamin, mineral salt, etc, consumed from the part of the plant in the form of fruits. These plants are creeps with the age of less than one year.

9. Annual fruit and vegetable plants.

10. **Annual fruit plants** are plants which are the sources of vitamin, contained mineral salt, etc, consumed from the part of plant in the form of fruit and more than one year of age.

11. **Annual vegetable plants** are plants which are the sources of vitamin, contained mineral salt, etc, consumed from the part of the plant in the form of vegetable and more than one year of age.

12. **Medicinal plants** are plants which are useful for medicine. It is consumed from part of the plant such as leaf, flower, fruit, tuber, and root.

13. **Ornamental plants** are plants which have a beauty value, either in shape, colour of leaf or crown of flower, and they are often used as a yard decorator.

14. **Harvested area of horticulture**

hortikultura adalah luas tanaman sayuran, buah-buahan, biofarmaka, dan tanaman hias yang diambil hasilnya/dipanen pada periode pelaporan.

15. Luas panen untuk tanaman sayuran adalah luas tanaman yang dipanen sekaligus/habis/dibongkar dan luas tanaman yang dipanen berkali-kali (lebih dari satu kali)/belum habis.

16. Tanaman yang dipanen sekaligus/ habis/dibongkar adalah tanaman yang sehabis panen langsung dibongkar/dicabut, terdiri dari bawang merah, bawang putih, bawang daun, kentang, kol/kubis, kembang kol, petsai/sawi, wortel, lobak, dan kacang merah. Tanaman yang dipanen berkali-kali (lebih dari satu kali)/belum habis adalah tanaman yang pemanenannya lebih dari satu kali dan biasanya dibongkar apabila panen terakhir sudah tidak memadai lagi, terdiri dari: kacang panjang, cabe besar, cabe rawit, jamur, tomat, terung, buncis, ketimun, labu siam, kangkung, bayam, melon, semangka, dan blewah.

17. Produksi hortikultura adalah hasil menurut bentuk produk dari setiap tanaman sayuran, buah-buahan, biofarmaka dan tanaman hias yang diambil berdasarkan luas yang dipanen/tanaman yang menghasilkan pada bulan/triwulan laporan.

is area which vegetable, fruit, medicinal and ornamental plant of crop harvested during the period of report.

15. Harvested area of vegetables *is area of entirely plant harvested/demolished and plant harvested several times/undemolished.*

16. Entirely plants harvested/demolished *are plants usually harvested once and demolished to be substituted by other plants, consisting of: shallots, garlic, leeks, potato, cabbage, cauli flower, mustard green, carrots, chinese radish, and red kidney beans. Plants harvested several times/undemolished are plants usually harvested more than once and demolished in the case that the last harvest was economically not profitable. They consist of : yard long beans, chili, small chili, mushroom, tomatoes, egg plant, frech beans, cucumber, pumpkin/chajota, swamp cabbage, spinach, melon, watermelon, and blewah.*

17. Horticulture production *is the standard production quantity form of vegetable, fruit, medicinal and ornamental plant based on harvested area/the number of production plants reported monthly/quarterly.*

ULASAN

DESCRIPTION

Sektor pertanian merupakan sektor yang memegang peranan penting, lebih dari 50 persen tiap tahunnya dalam perekonomian di wilayah ini.

Sektor pertanian terdiri dari beberapa sub sektor, yaitu:

- Subsektor Pertanian Tanaman Pangan
- Subsektor Hortikultura
- Subsektor Perkebunan
- Subsektor Peternakan
- Subsektor Perikanan
- Subsektor Kehutanan

The agriculture sector plays an important role, more than 50 percent annually in this region's economic.

Agriculture sector consists of some sub sectors, that is:

- Food Crops Sub sector*
- Horticulture Sub Sector*
- Plantation Sub sector*
- Livestock Sub sector*
- Fishery Sub sector*
- Forestry Sub sector*

Hortikultura

Horticulture

Pada tahun 2018, luas panen tanaman hortikultura sayuran yang terbesar adalah komoditi kentang yaitu sebesar 685 hektar dengan produksi mencapai 14.430 kuintal. Sementara itu untuk hortikultura buah-buahan, durian merupakan komoditi dengan produksi tertinggi yakni 24.432 kuintal.

In 2018, the largest of harvested vegetable horticulture crops was potato with a harvested area of 685 hectares with the production reaching 14.430 quintal. Meanwhile, from horticulture fruit, commodity durian has the highest production reaching 24.432 quintal.

Perkebunan

Estate Crops

Komoditas tanaman perkebunan adalah merupakan tanaman perdagangan yang cukup strategis di Kabupaten Poso, karena tidak saja merupakan sumber penghasilan devisa disektor pertanian, tetapi lebih penting lagi adalah rangkaian kegiatan produksinya termasuk pengusaha dan pemasarannya dapat menciptakan lapangan kerja sehingga dapat

Commodity plantation crops are crops that are quite strategic in Poso Regency, for not only a source of foreign exchange earnings in the agricultural sector, but more important is the series of production activities including the exploitation and marketing can create jobs so that they can absorb more labor.

menyerap tenaga kerja lebih banyak.

Tanaman Perkebunan yang ada di Kabupaten Poso didominasi oleh tiga komoditi yaitu kelapa sawit, kelapa, dan kakao. Disamping tiga komoditi tersebut juga ditanam jenis-jenis tanaman perkebunan lainnya seperti cengkeh, kopi, kemiri, dan karet juga diusahakan rakyat yang jika dilihat dari luas dan produksinya, umumnya tanaman tersebut mengalami peningkatan, walaupun ada beberapa jenis tanaman perkebunan mengalami penurunan baik dari segi luas areal maupun produksinya. Hal ini menunjukkan bahwa tanaman-tanaman lain tersebut telah mulai diperhatikan oleh para petani.

Perkebunan kakao merupakan komoditi perkebunan terbesar luas area dan produksinya di Kabupaten Poso. Pada tahun 2018, luas tanam perkebunan kakao seluas 38.873 hektar dengan jumlah produksi sebanyak 24.409,36 ton. Tanaman perkebunan kakao tersebut semuanya adalah perkebunan rakyat.

Plantation crops in Poso Regency was dominated by the three commodities namely palm oil, coconut, and cocoa. Besides the three commodities are also planted the types of other plantation crops like clove, coffee, candlenut, and rubber also cultivated by people and if seen from the broad and products, generally these crops have increased, although there are several types of crops has decreased in terms of both acreage and production. This suggests that these other plants have begun to be noticed by the farmers.

Cocoa is the largest plantation area and production in Parigi Moutong Regency. In 2018, planting area of cocoa plantations measuring 38,873 hectares with total produksi was 24.409,36 tons. All cocoa plantations were small holders

Peternakan

Ternak Besar dan Kecil di Kabupaten Poso terdiri dari sapi potong, kambing, babi, kuda, kerbau. Pada tahun 2018, populasi ternak terbesar adalah babi sebanyak 69.393 ekor, kemudian sapi potong 21.835 ekor, dan kambing 8.871 ekor. Sementara itu, populasi unggas terdiri dari ayam pedaging 193.998 ekor, ayam petelur 86.000 ekor, dan itik 45.308 ekor.

Livestock

Large live stock and small livestock in Poso Regency consisted of beef cattle, goat, pig, horse, buffalo. In 2018, the tree biggest population of them were pig (69.393), beef cattle (21.835), and goat (8.871). Meanwhile, fowl population consisted of broiler (193.998), laying hens (86.000), and duck (45.308).

Perikanan

Produksi Perikanan di Kabupaten Poso Tahun 2018 sebanyak 12.190 ton atau meningkat sekitar 41,72 persen dari tahun sebelumnya yaitu sebesar 8.601,38 ton. Produksi tersebut terdiri dari perikanan laut sebesar 10.080,5 ton dan perikanan umum sebesar 2.109,5 ton.

Jumlah perahu/kapal di Kabupaten Poso tahun 2018 terdiri atas perahu tanpa motor sebanyak 1.532 unit, perahu motor tempel 971 unit, dan kapal motor sebanyak 20 unit.

Fishery

In 2018, Fishery Production in Poso Regency was 12.190 ton or increase about 41,72 percent from 2017. It consisted of 10.080,5 tons of marine fishery production and 2.109,5 tons of inland fisheries.

In 2018, number of fishing boats in Poso Regency consisted of non powered boat (1,532 units), outboard motorboat (971 units), and inboard motorboat (20 units).

Kehutanan

Luas kawasan hutan di Kabupaten Poso tahun 2018 mencapai 623.641,04 hektar, meningkat 17,87 persen dibanding tahun sebelumnya

Forestry

In 2018, the forest area in Poso Regency reached a value of 623.641,04 hectare, increased about 17,87 percent compare to the previous year.

5.1 HORTIKULTURA

HORTICULTURE

Tabel 5.1.1 Luas Panen Tanaman Sayuran Menurut Kecamatan dan Jenis Tanaman di Kabupaten Poso (ha), 2019 dan 2020
Table 5.1.1 *Harvested Area of Vegetables by Subdistrict and Kind of Plant in Poso Regency (ha), 2019 and 2020*

Kecamatan Subdistrict	Bawang Merah Shallot		Cabai Besar Chili/Big Chili	
	2019	2020*	2019	2020*
(1)	(2)	(3)	(4)	(5)
Pamona Selatan		2		1
Pamona Barat		-		-
Pamona Tenggara		-		-
Lore Selatan		7		4
Lore Barat		2		-
Pamona Pusalemba		5		1
Pamona Timur		-		-
Pamona Utara		-		-
Lore Utara		46		63
Lore Tengah		9		1
Lore Timur		16		16
Lore Peore		35		8
Poso Pesisir		-		-
Poso Pesisir Selatan		16		12
Poso Pesisir Utara		4		32
Lage		1		-
Poso Kota		-		1
Poso Kota Utara		-		-
Poso Kota Selatan		-		1
Kabupaten Poso		143		140

Lanjutan Tabel/Continued Table 5.1.1

Kecamatan Subdistrict	Cabai Rawit Chili/Cayenne Pepper		Kentang Potato	
	2019	2020*	2019	2020*
(1)	(6)	(7)	(8)	(9)
Pamona Selatan		8		-
Pamona Barat		9		-
Pamona Tenggara		7		-
Lore Selatan		19		-
Lore Barat		6		-
Pamona Pusalemba		23		-
Pamona Timur		19		-
Pamona Utara		11		-
Lore Utara		25		50
Lore Tengah		4		-
Lore Timur		13		1
Lore Peore		21		-
Poso Pesisir		34		-
Poso Pesisir Selatan		17		-
Poso Pesisir Utara		45		-
Lage		14		-
Poso Kota		46		-
Poso Kota Utara		7		-
Poso Kota Selatan		20		-
Kabupaten Poso		348		51

Lanjutan Tabel/*Continued Table* 5.1.1

Kecamatan Subdistrict	Kubis Cabbage		Tomat Tomato	
	2019	2020*	2019	2020*
(1)	(10)	(11)	(12)	(13)
Pamona Selatan		-		5
Pamona Barat		-		4
Pamona Tenggara		-		-
Lore Selatan		-		11
Lore Barat		-		4
Pamona Pusalemba		-		3
Pamona Timur		-		5
Pamona Utara		-		4
Lore Utara		568		91
Lore Tengah		-		1
Lore Timur		100		86
Lore Peore		16		9
Poso Pesisir		-		-
Poso Pesisir Selatan		-		16
Poso Pesisir Utara		-		13
Lage		-		4
Poso Kota		-		13
Poso Kota Utara		-		-
Poso Kota Selatan		-		11
Kabupaten Poso		684		280

Lanjutan Tabel/Continued Table 5.1.1

Kecamatan Subdistrict	Bawang Putih Garlic		Petsai/Sawi/ Chinese Cabbage/ mustard green		Wortel Carrot	
	2019	2020 ^x	2019	2020 ^x	2019	2020 ^x
(1)	(14)	(15)	(16)	(17)	(18)	(19)
Pamona Selatan		-		7		-
Pamona Barat		-		-		-
Pamona Tenggara		-		-		-
Lore Selatan		-		19		-
Lore Barat		16		7		1
Pamona Pusalemba		-		2		-
Pamona Timur		-		7		-
Pamona Utara		-		5		-
Lore Utara		17		354		204
Lore Tengah		3		-		-
Lore Timur		10		72		7
Lore Peore		1		3		-
Poso Pesisir		-		-		-
Poso Pesisir Selatan		-		-		-
Poso Pesisir Utara		-		-		-
Lage		-		-		-
Poso Kota		-		11		-
Poso Kota Utara		-		-		-
Poso Kota Selatan		-		-		-
Kabupaten Poso		47		487		212

Catatan/Note: ...

Sumber/Source: BPS, Statistik Pertanian Hortikultura SPH-SBS/BPS-Statistics Indonesia, Agricultural Statistic for Horticulture SPH-SBS

Tabel
Table 5.1.2

Produksi Tanaman Sayuran Menurut Kecamatan dan Jenis Tanaman di Kabupaten Poso (kuintal), 2019 dan 2020
Production of Vegetables by Subdistrict and Kind of Plant in Poso Regency (quintal), 2019 and 2020

Kecamatan Subdistrict	Bawang Merah Shallot		Cabai Besar Chili/Big Chili	
	2019	2020*	2019	2020*
(1)	(2)	(3)	(4)	(5)
Pamona Selatan		4		51
Pamona Barat		-		-
Pamona Tenggara		-		-
Lore Selatan		160		8
Lore Barat		7		-
Pamona Pusalemba		431		7
Pamona Timur		-		-
Pamona Utara		-		-
Lore Utara		7 070		8 154
Lore Tengah		87		2
Lore Timur		1 164		2 226
Lore Peore		1 228		188
Poso Pesisir		-		-
Poso Pesisir Selatan		1 018		1 764
Poso Pesisir Utara		12		301
Läge		140		-
Poso Kota		-		4
Poso Kota Utara		-		-
Poso Kota Selatan		-		2
Kabupaten Poso		11 321		12 707

Lanjutan Tabel/*Continued Table* 5.1.2

Kecamatan Subdistrict	Cabai Rawit Chili/Cayenne Pepper		Kentang Potato	
	2019	2020*	2019	2020*
(1)	(6)	(7)	(8)	(9)
Pamona Selatan		115		-
Pamona Barat		45		-
Pamona Tenggara		848		-
Lore Selatan		674		-
Lore Barat		507		-
Pamona Pusalemba		137		-
Pamona Timur		268		-
Pamona Utara		508		-
Lore Utara		1 329		7 580
Lore Tengah		175		-
Lore Timur		2 227		156
Lore Peore		234		-
Poso Pesisir		266		-
Poso Pesisir Selatan		1 610		-
Poso Pesisir Utara		705		-
Läge		120		-
Poso Kota		363		-
Poso Kota Utara		181		-
Poso Kota Selatan		494		-
Kabupaten Poso		10 806		7 736

Lanjutan Tabel/*Continued Table* 5.1.2

Kecamatan Subdistrict	Kubis Cabbage		Tomat Tomato	
	2019	2020 ^x	2019	2020 ^x
(1)	(10)	(11)	(12)	(13)
Pamona Selatan		-		153
Pamona Barat		-		18
Pamona Tenggara		-		-
Lore Selatan		-		788
Lore Barat		-		195
Pamona Pusalemba		-		112
Pamona Timur		-		106
Pamona Utara		-		154
Lore Utara		113 564		7 288
Lore Tengah		-		1
Lore Timur		16 919		39 955
Lore Peore		314		107
Poso Pesisir		-		-
Poso Pesisir Selatan		-		1 604
Poso Pesisir Utara		-		102
Lage		-		32
Poso Kota		-		308
Poso Kota Utara		-		-
Poso Kota Selatan		-		78
Kabupaten Poso		130 797		51 001

Lanjutan Tabel/Continued Table 5.1.2

Kecamatan Subdistrict	Bawang Putih Garlic		Petsai/Sawi/ Chinese Cabbage/ mustard green		Wortel Carrot	
	2019	2020 ^x	2019	2020 ^x	2019	2020 ^x
(1)	(14)	(15)	(16)	(17)	(18)	(19)
Pamona Selatan		-		32		-
Pamona Barat		-		-		-
Pamona Tenggara		-		-		-
Lore Selatan		-		354		-
Lore Barat		18		14		20
Pamona Pusalemba		-		3		-
Pamona Timur		-		14		-
Pamona Utara		-		200		-
Lore Utara		407		56 020		46 395
Lore Tengah		216		-		-
Lore Timur		32		8 547		1 160
Lore Peore		1		9		-
Poso Pesisir		-		-		-
Poso Pesisir Selatan		-		-		-
Poso Pesisir Utara		-		-		-
Lage		-		-		-
Poso Kota		-		110		-
Poso Kota Utara		-		-		-
Poso Kota Selatan		-		-		-
Kabupaten Poso		674		65 303		47 575

Catatan/Note: ...

Sumber/Source: BPS, Statistik Pertanian Hortikultura SPH-SBS/BPS-Statistics Indonesia, Agricultural Statistic for Horticulture SPH-SBS

Tabel
Table 5.1.3

Luas Panen Tanaman Sayuran dan Buah-buahan Semusim Menurut Jenis Tanaman di Kabupaten Poso (ha), 2017–2020

Harvested Area of Seasonal Vegetables and Fruits by Kind of Plant in Poso Regency (ha), 2017–2020

Jenis Tanaman Kind of Plants	2017	2018	2019	2020 ^x
(1)	(2)	(3)	(4)	(5)
Sayuran/Vegetables:				
Bawang Merah/Shallots				143
Bawang Putih/Garlic				47
Cabai Besar/Chili/Big Chili				140
Cabai Rawit/Chili/Cayenne Pepper				348
Kentang/Potato				51
Kubis/Cabbage				684
Petsai/Sawi/Chinese Cabbage/ Mustard green				487
Wortel/Carrot				212
Buah-buahan/Fruits:				
Semangka/Watermelon				21
Melon/Melon				1

Catatan/Note: ...

Sumber/Source: BPS, Statistik Pertanian Hortikultura SPH-SBS/BPS-Statistics Indonesia, Agricultural Statistic for Horticulture SPH-SBS

Tabel 5.1.4 **Produksi Tanaman Sayuran dan Buah-buahan Semusim Menurut Jenis Tanaman di Kabupaten Poso (kuintal), 2017–2020**
Production of Seasonal Vegetables and Fruits by Kind of Plant in Poso Regency (quintal), 2017–2020

Jenis Tanaman Kind of Plants	2017	2018	2019	2020 ^x
(1)	(2)	(3)	(4)	(5)
Sayuran/Vegetables:				
Bawang Merah/Shallots				11 321
Bawang Putih/Garlic				674
Cabai Besar/Chili/Big Chili				12 707
Cabai Rawit/Chili/Cayenne Pepper				10 806
Kentang/Potato				7 736
Kubis/Cabbage				130 797
Petsai/Sawi/Chinese Cabbage/ Mustard green				65 303
Wortel/Carrot				47 575
Buah–buahan/Fruits:				
Semangka/Watermelon				205
Melon/Melon				1

Catatan/Note: ...

Sumber/Source: BPS, Statistik Pertanian Hortikultura SPH-SBS/BPS-Statistics Indonesia, Agricultural Statistic for Horticulture SPH-SBS

Tabel
Table 5.1.5

Luas Panen Tanaman Biofarmaka Menurut Kecamatan dan Jenis Tanaman di Kabupaten Poso (m²), 2019 dan 2020
Harvested Area of Medicinal Plants by Subdistrict and Kind of Plant in Poso Regency (m²), 2019 and 2020

Kecamatan Subdistrict	Jahe Ginger		Laos/Lengkuas Galanga		Kencur East Indian Galangal	
	2019	2020 ^x	2019	2020 ^x	2019	2020 ^x
(1)	(2)	(3)	(4)	(5)	(6)	(7)
Pamona Selatan		4 595		1 039		-
Pamona Barat		230		220		100
Pamona Tenggara		-		-		-
Lore Selatan		370		204		192
Lore Barat		1		-		-
Pamona Pusalemba		22		12		3
Pamona Timur		7		4		-
Pamona Utara		5		4		-
Lore Utara		6 823		4 400		5 077
Lore Tengah		9		10		-
Lore Timur		66		33		18
Lore Peore		900		-		-
Poso Pesisir		276		29		82
Poso Pesisir Selatan		550		920		555
Poso Pesisir Utara		19 700		7 850		8 450
Lage		-		-		-
Poso Kota		700		566		100
Poso Kota Utara		750		250		-
Poso Kota Selatan		798		475		-
Kabupaten Poso		35 802		16 016		14 577

Lanjutan Tabel/Continued Table 5.1.5

Kecamatan Subdistrict	Kunyit Turmeric		Temulawak Java Turmeric		Mengkudu/Pace Indian Mulberry	
	2019	2020 ^x	2019	2020 ^x	2019	2020 ^x
(1)	(8)	(9)	(10)	(11)	(12)	(13)
Pamona Selatan		1 987		-		-
Pamona Barat		150		-		-
Pamona Tenggara		-		-		-
Lore Selatan		218		150		154
Lore Barat		-		-		-
Pamona Pusalemba		14		4		1
Pamona Timur		4		2		5
Pamona Utara		4		-		-
Lore Utara		4 910		3 813		-
Lore Tengah		13		4		-
Lore Timur		25		23		-
Lore Peore		-		-		-
Poso Pesisir		116		-		89
Poso Pesisir Selatan		430		1 485		-
Poso Pesisir Utara		10 325		4 175		-
Lage		-		-		-
Poso Kota		750		240		-
Poso Kota Utara		300		-		-
Poso Kota Selatan		396		-		-
Kabupaten Poso		19 642		9 896		249

Catatan/Note: ...

Sumber/Source: BPS, Statistik Pertanian Hortikultura SPH-TBF/BPS-Statistics Indonesia, Agricultural Statistic for Horticulture SPH-TBF

Tabel
Table 5.1.6**Produksi Tanaman Biofarmaka Menurut Kecamatan dan Jenis Tanaman di Kabupaten Poso (kg), 2019 and 2020**
Production of Medicinal Plants by Subdistrict and Kind of Plant in Poso Regency (kg), 2019 and 2020

Kecamatan Subdistrict	Jahe Ginger		Laos/Lengkuas Galanga		Kencur East Indian Galangal	
	2019	2020 ^x	2019	2020 ^x	2019	2020 ^x
(1)	(2)	(3)	(4)	(5)	(6)	(7)
Pamona Selatan		3 481		2 111		-
Pamona Barat		200		108		34
Pamona Tenggara		-		-		-
Lore Selatan		103		106		68
Lore Barat		1		-		-
Pamona Pusalemba		432		220		32
Pamona Timur		19		11		-
Pamona Utara		3		3		-
Lore Utara		99 413		84 399		47 172
Lore Tengah		23		13		-
Lore Timur		890		420		177
Lore Peore		570		-		-
Poso Pesisir		1 575		216		310
Poso Pesisir Selatan		800		1 304		585
Poso Pesisir Utara		31 025		24 480		14 300
Lage		-		-		-
Poso Kota		285		710		75
Poso Kota Utara		1 038		150		-
Poso Kota Selatan		1 085		827		-
Kabupaten Poso		140 943		115 078		62 753

Lanjutan Tabel/Continued Table 5.1.6

Kecamatan Subdistrict	Kunyit Turmeric		Temulawak Java Turmeric		Mengkudu/Pace Indian Mulberry	
	2019	2020 ^x	2019	2020 ^x	2019	2020 ^x
(1)	(8)	(9)	(10)	(11)	(12)	(13)
Pamona Selatan		2 509		-		-
Pamona Barat		65		-		-
Pamona Tenggara		-		-		-
Lore Selatan		99		93		31
Lore Barat		-		-		-
Pamona Pusalemba		185		72		25
Pamona Timur		11		6		14
Pamona Utara		3		-		-
Lore Utara		45 899		33 252		-
Lore Tengah		27		5		-
Lore Timur		325		207		-
Lore Peore		-		-		-
Poso Pesisir		686		-		181
Poso Pesisir Selatan		1 135		2 234		-
Poso Pesisir Utara		11 308		6 514		-
Lage		-		-		-
Poso Kota		610		260		-
Poso Kota Utara		300		-		-
Poso Kota Selatan		632		-		-
Kabupaten Poso		63 794		42		251

Catatan/Note: ...

Sumber/Source: BPS, Statistik Pertanian Hortikultura SPH-TBF/BPS-Statistics Indonesia, Agricultural Statistic for Horticulture SPH-TBF

Tabel 5.1.7 Luas Panen Tanaman Biofarmaka Menurut Jenis Tanaman di Kabupaten Poso (m²), 2017–2020
Harvested Area of Medicinal Plants by Kind of Plant in Poso Regency (m²), 2017–2020

Jenis Tanaman Kind of Plants	2017	2018	2019	2020 ^x
(1)	(2)	(3)	(4)	(5)
Jahe/Ginger				35 802
Kencur/East Indian Galangal				14 577
Kunyit/Turmeric				19 642
Laos/Lengkuas/Galanga				16 016
Temulawak/Java Turmeric				9 896
Mengkudu/Pace/Indian Mulberry				249

Catatan/Note: ...

Sumber/Source: BPS, Statistik Pertanian Hortikultura SPH-TBF/BPS-Statistics Indonesia, Agricultural Statistic for Horticulture SPH-TBF

Tabel 5.1.8 **Produksi Tanaman Biofarmaka Menurut Jenis Tanaman di Kabupaten Poso (kg), 2017–2020**
Table 5.1.8 **Production of Medicinal Plants by Kind of Plant in Poso Regency (kg), 2017–2020**

Jenis Tanaman Kind of Plants	2017	2018	2019	2020 ^x
(1)	(2)	(3)	(4)	(5)
Jahe/Ginger				140 943
Kencur/East Indian Galangal				62 753
Kunyit/Turmeric				63 794
Laos/Lengkuas/Galangal				115 078
Temulawak/Java Turmeric				42 643
Mengkudu/Pace/Indian Mulberry				251

Catatan/Note: ...

Sumber/Source: BPS, Statistik Pertanian Hortikultura SPH-TBF/BPS-Statistics Indonesia, Agricultural Statistic for Horticulture SPH-TBF

Tabel
Table 5.1.9

**Luas Panen Tanaman Hias Menurut Kecamatan dan Jenis
Tanaman di Kabupaten Poso (m²), 2019 and 2020**
*Harvested Area of Ornamental Plants by Subdistrict and
Kind of Plant in Poso Regency (m²), 2019 and 2020*

Kecamatan Subdistrict	Anggrek/ <i>Orchid</i>		Krisan/ <i>Chrysantemum</i>		Mawar/ <i>Rose</i>	
	2019	2020 ^x	2019	2020 ^x	2019	2020 ^x
(1)	(2)	(3)	(4)	(5)	(6)	(7)
Pamona Selatan		-		-		-
Pamona Barat		-		-		-
Pamona Tenggara		-		-		-
Lore Selatan		30		-		-
Lore Barat		-		-		-
Pamona Pusalemba		5		-		2
Pamona Timur		-		-		1
Pamona Utara		-		-		-
Lore Utara		207		1 482		128
Lore Tengah		-		-		1
Lore Timur		-		-		-
Lore Peore		-		-		-
Poso Pesisir		96		-		-
Poso Pesisir Selatan		-		-		-
Poso Pesisir Utara		-		-		-
Lage		-		-		-
Poso Kota		525		-		15
Poso Kota Utara		-		-		-
Poso Kota Selatan		68		-		-
Kabupaten Poso		931		1 482		147

Lanjutan Tabel/Continued Table 5.1.9

Kecamatan Subdistrict	Sedap Malam/Tuberose		Kamboja Jepang/ Adenium		Sri Rejeki/Aglaonema	
	2019	2020*	2019	2020*	2019	2020*
(1)	(8)	(9)	(10)	(11)	(12)	(13)
Pamona Selatan		-		-		-
Pamona Barat		-		-		-
Pamona Tenggara		-		-		-
Lore Selatan		-		165		-
Lore Barat		-		-		-
Pamona Pusalemba		1		-		-
Pamona Timur		1		1		-
Pamona Utara		-		-		-
Lore Utara		-		-		-
Lore Tengah		3		-		-
Lore Timur		-		-		-
Lore Peore		-		-		-
Poso Pesisir		-		-		-
Poso Pesisir Selatan		-		-		-
Poso Pesisir Utara		-		-		-
Lage		-		-		-
Poso Kota		-		270		100
Poso Kota Utara		-		-		-
Poso Kota Selatan		-		16		210
Kabupaten Poso		5		452		310

Catatan/Note: ...

Sumber/Source: BPS, Statistik Pertanian Hortikultura SPH-TH/BPS-Statistics Indonesia, Agricultural Statistik for Horticulture SPH-TH

Tabel
Table 5.1.10**Produksi Tanaman Hias Menurut Kecamatan dan Jenis Tanaman di Kabupaten Poso (tangkai), 2019 and 2020**
Production of Ornamental Plants by Subdistrict and Kind of Plant in Poso Regency (stalks), 2019 and 2020

Kecamatan Subdistrict	Anggrek/ <i>Orchid</i>		Krisan/ <i>Chrysantemum</i>		Mawar/ <i>Rose</i>	
	2019	2020 ^x	2019	2020 ^x	2019	2020 ^x
(1)	(2)	(3)	(4)	(5)	(6)	(7)
Pamona Selatan		-		-		-
Pamona Barat		-		-		-
Pamona Tenggara		-		-		-
Lore Selatan		30		-		-
Lore Barat		-		-		-
Pamona Pusalemba		245		-		45
Pamona Timur		-		-		1
Pamona Utara		-		-		-
Lore Utara		481		4 129		621
Lore Tengah		-		-		1
Lore Timur		-		-		-
Lore Peore		-		-		-
Poso Pesisir		507		-		-
Poso Pesisir Selatan		-		-		-
Poso Pesisir Utara		-		-		-
Lage		-		-		-
Poso Kota		525		-		15
Poso Kota Utara		-		-		-
Poso Kota Selatan		131		-		-
Kabupaten Poso		1 919		4 129		683

Lanjutan Tabel/*Continued Table* 5.1.10

Kecamatan Subdistrict	Sedap Malam/ <i>Tuberose</i>		Kamboja Jepang/ <i>Adenium</i>		Sri Rejeki/ <i>Aglaonema</i>	
	2019	2020*	2019	2020*	2019	2020*
(1)	(8)	(9)	(10)	(11)	(12)	(13)
Pamona Selatan		-		-		-
Pamona Barat		-		-		-
Pamona Tenggara		-		-		-
Lore Selatan		-		165		-
Lore Barat		-		-		-
Pamona Pusalemba		10		-		-
Pamona Timur		1		1		-
Pamona Utara		-		-		-
Lore Utara		-		-		-
Lore Tengah		4		-		-
Lore Timur		-		-		-
Lore Peore		-		-		-
Poso Pesisir		-		-		-
Poso Pesisir Selatan		-		-		-
Poso Pesisir Utara		-		-		-
Lage		-		-		-
Poso Kota		-		270		100
Poso Kota Utara		-		-		-
Poso Kota Selatan		-		26		273
Kabupaten Poso		15		462		373

Catatan/*Note*: ...

Sumber/*Source*: BPS, Statistik Pertanian Hortikultura SPH-TH/BPS-Statistics Indonesia, *Agricultural Statistik for Horticulture SPH-TH*

Tabel 5.1.11 Luas Panen Tanaman Hias Menurut Jenis Tanaman di Kabupaten Poso (m²), 2017–2020
Table *Harvested Area of Ornamental Plants by Kind of Plant in Poso Regency (m²), 2017–2020*

Jenis Tanaman <i>Kind of Plants</i>	2017	2018	2019	2020 ^x
(1)	(2)	(3)	(4)	(5)
Anggrek/ <i>Orchid</i>				931
Krisan/ <i>Chrysantemum</i>				1 482
Mawar/ <i>Rose</i>				147
Sedap Malam/ <i>Tuberose</i>				5
Kamboja Jepang/ <i>Adenium</i>				452
Sri Rejeki/ <i>Aglaonema</i>				310

Catatan/Note: ...

Sumber/Source: BPS, Statistik Pertanian Hortikultura SPH-TH/BPS-Statistics Indonesia, *Agricultural Statistik for Horticulture SPH-TH*

Tabel 5.1.12 **Produksi Tanaman Hias Menurut Jenis Tanaman di Kabupaten Poso (tangkai), 2017–2020**
Table 5.1.12 **Production of Ornamental Plants by Kind of Plant n Poso Regency (stalks), 2017–2020**

Jenis Tanaman Kind of Plants	2017	2018	2019	2020 ^x
(1)	(2)	(3)	(4)	(5)
Anggrek/ <i>Orchid</i>				1 919
Krisan/ <i>Chrysantemum</i>				4 129
Mawar/ <i>Rose</i>				683
Sedap Malam/ <i>Tuberose</i>				15
Kamboja Jepang/ <i>Adenium</i>				462
Sri Rejeki/ <i>Aglaonema</i>				373

Catatan/Note: ...

Sumber/Source: BPS, Statistik Pertanian Hortikultura SPH-TH/BPS-Statistics Indonesia, *Agricultural Statistik for Horticulture SPH-TH*

Tabel
Table 5.1.13

Produksi Buah-buahan Menurut Kecamatan dan Jenis Tanaman di Kabupaten Poso (kuintal), 2019 and 2020
Production of Fruits by Subdistrict and Kind of Plant in Poso Regency (kuintal), 2019 and 2020

Kecamatan Subdistrict	Mangga/Mango		Durian/Durian	
	2019	2020*	2019	2020*
(1)	(2)	(3)	(4)	(5)
Pamona Selatan		163		14 048
Pamona Barat		-		2 000
Pamona Tenggara		-		219
Lore Selatan		4		-
Lore Barat		-		-
Pamona Pusalemba		85		444
Pamona Timur		-		400
Pamona Utara		-		-
Lore Utara		59		4 773
Lore Tengah		2		2
Lore Timur		41		648
Lore Peore		-		4
Poso Pesisir		2 555		2 260
Poso Pesisir Selatan		-		1 800
Poso Pesisir Utara		192		236
Lage		153		102
Poso Kota		15		5
Poso Kota Utara		50		-
Poso Kota Selatan		46		315
Kabupaten Poso		3 365		27 256

Lanjutan Tabel/*Continued Table* 5.1.13

Kecamatan Subdistrict	Jeruk Siam/Orange/Tangerine		Pisang/Banana	
	2019	2020*	2019	2020*
(1)	(6)	(7)	(8)	(9)
Pamona Selatan		-		826
Pamona Barat		-		4
Pamona Tenggara		-		-
Lore Selatan		-		-
Lore Barat		-		-
Pamona Pusalemba		-		164
Pamona Timur		-		150
Pamona Utara		-		-
Lore Utara		300		628
Lore Tengah		20		69
Lore Timur		33		77
Lore Peore		8		-
Poso Pesisir		-		878
Poso Pesisir Selatan		-		918
Poso Pesisir Utara		16		994
Lage		-		173
Poso Kota		-		2 212
Poso Kota Utara		-		272
Poso Kota Selatan		-		8
Kabupaten Poso		377		7 373

Lanjutan Tabel/*Continued Table* 5.1.13

Kecamatan Subdistrict	Pepaya/Papaya		Salak/Snakefruit	
	2019	2020*	2019	2020*
(1)	(10)	(11)	(12)	(13)
Pamona Selatan		291		-
Pamona Barat		-		-
Pamona Tenggara		-		-
Lore Selatan		-		-
Lore Barat		-		-
Pamona Pusalemba		81		-
Pamona Timur		200		-
Pamona Utara		100		-
Lore Utara		51		4
Lore Tengah		3		-
Lore Timur		17		-
Lore Peore		1		-
Poso Pesisir		291		-
Poso Pesisir Selatan		1 165		-
Poso Pesisir Utara		122		20
Lage		531		-
Poso Kota		34		-
Poso Kota Utara		103		-
Poso Kota Selatan		200		-
Kabupaten Poso		3 189		24

Lanjutan Tabel/*Continued Table* 5.1.13

Kecamatan Subdistrict	Manggis/ <i>Mangosteen</i>		Rambutan/ <i>Rambutan</i>	
	2019	2020*	2019	2020*
(1)	(10)	(11)	(12)	(13)
Pamona Selatan		780		178
Pamona Barat		500		-
Pamona Tenggara		193		-
Lore Selatan		4		8
Lore Barat		-		-
Pamona Pusalemba		113		90
Pamona Timur		2 000		-
Pamona Utara		-		-
Lore Utara		-		32
Lore Tengah		-		1
Lore Timur		-		33
Lore Peore		-		1
Poso Pesisir		59		188
Poso Pesisir Selatan		-		750
Poso Pesisir Utara		-		94
Lage		-		-
Poso Kota		-		-
Poso Kota Utara		-		-
Poso Kota Selatan		-		-
Kabupaten Poso		3 648		1 375

Catatan/Note: ...

Sumber/Source: BPS, Statistik Pertanian Hortikultura SPH-BST/BPS-Statistics Indonesia, *Agricultural Statistic for Horticulture SPH-BST*

Tabel
Table 5.1.14**Produksi Buah-Buahan dan Sayuran Tahunan Menurut Jenis Tanaman di Kabupaten Poso (kuintal), 2017–2020**
Production of Annual Fruits and Vegetables by Kind of Plant in Poso Regency (quintal), 2017–2020

Jenis Tanaman <i>Kind of Plants</i>	2017	2018	2019	2020
(1)	(2)	(3)	(4)	(5)
Buah–Buahan/Fruits:				
Durian/ <i>Durian</i>				27 256
Jeruk Siam/ <i>Keprok/Orange/Tangerine</i>				377
Mangga/ <i>Mango</i>				3 365
Pepaya/ <i>Papaya</i>				3 189
Pisang/ <i>Banana</i>				7 373
Salak/ <i>Snakefruit</i>				24
Manggis/ <i>Mangosteen</i>				3 648
Rambutan/ <i>Rambutan</i>				1 375
Sayuran/Vegetables:				
Petai/ <i>Twisted Cluster Bean</i>				29

Catatan/Note: ...

Sumber/Source: BPS, Statistik Pertanian Hortikultura SPH-BST/BPS-Statistics Indonesia, Agricultural Statistic for Horticulture SPH-BST

**5.2 PERKEBUNAN
ESTATE CROPS**

Tabel 5.2.1 Luas Areal Tanaman Perkebunan Menurut Kecamatan dan Jenis Tanaman di Kabupaten Poso (ha), 2019 dan 2020
Planted Area of Estate Crops by Subdistrict and Type of Crops in Poso Regency (ha), 2019 and 2020

Kecamatan Subdistrict	Kelapa Sawit/Oil Palm		Kelapa/Coconut	
	2019	2020	2019	2020
(1)	(2)	(3)	(4)	(5)
Pamona Selatan	428	368	20	56
Pamona Barat	20	13	11	9
Pamona Tenggara	276	422	9	0
Lore Selatan	0	0	10	9.5
Lore Barat	0	0	22	20
Pamona Pusalemba	3	4	11	11
Pamona Timur	196	196	0	20
Pamona Utara	80	80	12	13
Lore Utara	0	0	0	0
Lore Tengah	0	0	0	0
Lore Timur	0	0	0	0
Lore Peore	0	0	0	0
Poso Pesisir	0	0	1 133	1 285
Poso Pesisir Selatan	0	0	1 445	1 571
Poso Pesisir Utara	23	21	875	1 070
Lage	0	0	974	1 103
Poso Kota	0	0	42	42
Poso Kota Utara	0	0	855	864
Poso Kota Selatan	0	0	316	316
Kabupaten Poso	1 026	1 104	5 735	6 389.5

Lanjutan Tabel/*Continued Table* 5.2.1

Kecamatan Subdistrict	Karet/Rubber		Kopi/Coffee	
	2019	2020	2019	2020
(1)	(6)	(7)	(8)	(9)
Pamona Selatan	0	0	76	74
Pamona Barat	0	0	168	168
Pamona Tenggara	0	7	70	7
Lore Selatan	0	0	381	61
Lore Barat	0	0	0	40
Pamona Pusalemba	0	0	15	15
Pamona Timur	0	0	74	82
Pamona Utara	94	84	4	0
Lore Utara	0	0	159	163
Lore Tengah	0	0	219	363
Lore Timur	0	0	391	429
Lore Peore	0	0	182	472
Poso Pesisir	25	25	17	17
Poso Pesisir Selatan	15	4	22	0
Poso Pesisir Utara	90	78	11	5
Lage	18	18	14	14
Poso Kota	0	0	0	0
Poso Kota Utara	0	0	0	0
Poso Kota Selatan	0	0	0	0
Kabupaten Poso	242	216	1 803	1 910

Lanjutan Tabel/Continued Table 5.2.1

Kecamatan Subdistrict	Kakao/Cocoa		Cengkeh/Clove	
	2019	2020	2019	2020
(1)	(10)	(11)	(12)	(13)
Pamona Selatan	4 286	4 319	223	286
Pamona Barat	2 754	2 754	61	88
Pamona Tenggara	1 513	1 476	132	500
Lore Selatan	1 805	2 221	38	10
Lore Barat	1 479	1 485	6	7
Pamona Pusalemba	1 990	1 973	700	726
Pamona Timur	2 598	2 598	650	650
Pamona Utara	1 688	1 698	919	890
Lore Utara	846	848	0	0
Lore Tengah	1 144	1 111	0	0
Lore Timur	736	737	0	0
Lore Peore	557	557	0	0
Poso Pesisir	6 772	6 777	92	92
Poso Pesisir Selatan	2 051	2 652	27	41
Poso Pesisir Utara	3 625	3 580	74	71
Lage	3 540	3 543	21	21
Poso Kota	228	228	22	22
Poso Kota Utara	602	602	0	0
Poso Kota Selatan	659	659	48	48
Kabupaten Poso	38 873	39 818	3 013	3 452

Lanjutan Tabel/Continued Table 5.2.1

Kecamatan Subdistrict	Kemiri/Candlenut		Pala/Nutmeg	
	2019	2020	2019	2020
(1)	(14)	(15)	(16)	(17)
Pamona Selatan	50	79	0	62
Pamona Barat	0	3	60	0
Pamona Tenggara	0	29	0	0
Lore Selatan	8	20	48	0
Lore Barat	0	5	0	0
Pamona Pusalemba	13	13	251	253
Pamona Timur	12	12	96	96
Pamona Utara	382	372	142	141
Lore Utara	20	20	0	0
Lore Tengah	0	0	0	0
Lore Timur	45	39	0	0
Lore Peore	0	0	0	0
Poso Pesisir	0	0	173	173
Poso Pesisir Selatan	103	0	87	87
Poso Pesisir Utara	0	0	334	316
Lage	0	0	107	107
Poso Kota	0	0	23	23
Poso Kota Utara	0	0	0	9
Poso Kota Selatan	0	0	9	0
Kabupaten Poso	633	592	1 330	1 267

Tabel
Table 5.2.2

Produksi Perkebunan Menurut Kecamatan dan Jenis Tanaman di Kabupaten Poso (ton), 2019 dan 2020
Production of Estate by Subdistrict and Type of Crops in Poso Regency (ton), 2019 and 2020

Kecamatan Subdistrict	Kelapa Sawit/Oil Palm		Kelapa/Coconut	
	2019	2020	2019	2020
(1)	(2)	(3)	(4)	(5)
Pamona Selatan	434.20	2 042.589	39.00	4.075
Pamona Barat	12.00	22.5	8.00	8
Pamona Tenggara	375.00	192.6	2.15	1.95
Lore Selatan	0.00	0	5.85	8.2
Lore Barat	0.00	0	0.50	0.5
Pamona Pusalemba	3.50	0	14.00	14
Pamona Timur	120.00	120	0.00	0
Pamona Utara	15.50	12.2	11.87	12.72
Lore Utara	0.00	0	0	0
Lore Tengah	0.00	0	0	0
Lore Timur	0.00	0	0	0
Lore Peore	0.00	0	0	0
Poso Pesisir	0.00	0	979.50	979.5
Poso Pesisir Selatan	0.00	0	734.50	734.5
Poso Pesisir Utara	85.13	310.5	943.80	976.5
Lage	0	0	712.00	580.262
Poso Kota	0	0	38.40	38.4
Poso Kota Utara	0	0	402.00	415.2
Poso Kota Selatan	0	0	327.00	350
Kabupaten Poso	1045.33	2 700.389	4 218.57	4

Lanjutan Tabel/*Continued Table 5.2.2*

Kecamatan Subdistrict	Karet/Rubber		Kopi/Coffee	
	2019	2020	2019	2020
(1)	(6)	(7)	(8)	(9)
Pamona Selatan	0	0	13.14	4.867
Pamona Barat	0	0	57.96	57.962
Pamona Tenggara	0	0	32.00	10
Lore Selatan	0	0	220.00	130
Lore Barat	0	0	0.00	0.4
Pamona Pusalemba	0	0	0.00	0
Pamona Timur	0	0	3.14	3.136
Pamona Utara	0	0	0.00	0
Lore Utara	0	0	95.30	15.58
Lore Tengah	0	0	99.40	44.6
Lore Timur	0	0	324.15	269
Lore Peore	0	0	200.00	200
Poso Pesisir	0	0	0.60	1.275
Poso Pesisir Selatan	0	0	0.00	0
Poso Pesisir Utara	48	16	0.36	0.48
Lage	0	0	0.00	0
Poso Kota	0	0	2.75	0
Poso Kota Utara	0	0	0.00	0
Poso Kota Selatan	0	0	0.00	0
Kabupaten Poso	48	16	1 048.79	737.30

Lanjutan Tabel/*Continued Table* 5.2.2

Kecamatan Subdistrict	Kakao/Cocoa		Cengkeh/Clove	
	2019	2020	2019	2020
(1)	(10)	(11)	(12)	(13)
Pamona Selatan	1 936.50	2 239.42	0.00	19
Pamona Barat	1 901.52	1 901.515	0.90	5 500
Pamona Tenggara	500.00	450	12.00	0.4
Lore Selatan	1 990.50	1 990.5	0.00	1.98
Lore Barat	1 000.01	1 000.009	0.30	0
Pamona Pusalemba	718.40	713.664	2.00	57.8
Pamona Timur	1 723.20	1 725.2	49.00	55
Pamona Utara	1 043.12	1 047.872	119.05	69.4
Lore Utara	850.00	569	0.00	0
Lore Tengah	486.00	486	0.00	0
Lore Timur	455.40	459.8	0.00	0
Lore Peore	457.00	457	0.00	0
Poso Pesisir	5 936.55	5 936.553	0.00	0
Poso Pesisir Selatan	1 668.70	1 250	0.90	4
Poso Pesisir Utara	1 013.88	955	0.07	0.721
Lage	1 700.00	1 400	0.60	0.5
Poso Kota	87.58	87.575	2.75	3.85
Poso Kota Utara	381.00	393.7	0.00	0
Poso Kota Selatan	560.00	677.5	2.00	2
Kabupaten Poso	24 409.36	23 740.308	189.57	5

Lanjutan Tabel/*Continued Table* 5.2.2

Kecamatan Subdistrict	Kemiri/Candlenut		Pala/Nutmeg	
	2019	2020	2019	2020
(1)	(14)	(15)	(16)	(17)
Pamona Selatan	0.00	0	0.00	0
Pamona Barat	0.00	2.1	0.00	0
Pamona Tenggara	0.00	0	0.00	0
Lore Selatan	3.00	0	0.00	0
Lore Barat	0.00	0.2	0.00	0
Pamona Pusalemba	7.30	0	0.45	0.45
Pamona Timur	0.60	0.75	0.00	0
Pamona Utara	123.87	77.685	6.08	6.872
Lore Utara	0.40	0.14	0.00	0
Lore Tengah	0.00	0	0.00	0
Lore Timur	3.25	2.25	0.00	0
Lore Peore	0.00	0	0.00	0
Poso Pesisir	0.00	0	0.00	0
Poso Pesisir Selatan	4.12	0	0.00	0.27
Poso Pesisir Utara	0.00	0	0.25	1
Lage	0.00	0	0.00	0
Poso Kota	0.00	0	1.32	1.32
Poso Kota Utara	0.00	0	0.00	0
Poso Kota Selatan	0.00	0	0.00	0
Kabupaten Poso	142.55	83.125	8.10	9.912

Catatan/Note: ...

Sumber/Source: Dinas Pertanian dan Perkebunan Kabupaten Poso/Agriculture and Plantation Service Office of Poso Regency

06

INDUSTRI, PERTAMBANGAN, DAN ENERGI
INDUSTRY, MINING, AND ENERGY



INFOGRAFIS
PEMBATAS BAB 06

<https://posokab.bps.go.id>

PENJELASAN TEKNIS

1. **Pelanggan** adalah individu atau kelompok, baik rumah tangga, perusahaan atau institusi non profit yang membeli air bersih dari perusahaan air bersih.
2. **Air disalurkan** adalah volume air bersih dari perusahaan air bersih. perusahaan air bersih.

TECHNICAL NOTES

1. **Customers** are individuals or groups, whether household, company or non-profit institutions that buy water supply from water supply establishment.
2. **Distributed water** is the volume of water supply from water supply establishment.

<https://posokab.bps.go.id>

Tabel
Table 6.1

Daya Terpasang, Produksi, dan Distribusi Listrik PT. PLN (Persero) pada Cabang/Ranting PLN Menurut Kecamatan di Kabupaten Poso, 2020
Installed Electricity Power, Production, and Distribution of PT. PLN (Persero) at PLN Branch by Subdistrict in Poso Regency, 2020

Kecamatan Subdistrict	Daya Terpasang Installed Electricity Power (KW)	Produksi Listrik Electricity Production (KWh)	Listrik Terjual Electricity Sold (KWh)	Dipakai Sendiri Own Used (KWh)	Susut/ Hilang Shrinkage/ Lost (KWh)
(1)	(2)	(3)	(4)	(5)	(6)
Pamona Selatan
Pamona Barat
Pamona Tenggara
Lore Selatan
Lore Barat
Pamona Pusalemba
Pamona Timur
Pamona Utara
Lore Utara
Lore Tengah
Lore Timur
Lore Peore
Poso Pesisir
Poso Pesisir Selatan
Poso Pesisir Utara
Lage
Poso Kota
Poso Kota Utara
Poso Kota Selatan
Kabupaten Poso	13 600	123 694 487	94 779 289	578 424	12 336 178

Catatan/Note: ...

Sumber/Source: Perusahaan Listrik Negara (PLN)/ State Electricity Company (PLN)

Tabel
Table 6.2**Jumlah Pelanggan Listrik Menurut Kecamatan di
Kabupaten Poso, 2016–2020**
**Number of Electricity Customers by Subdistrict in Poso
Regency, 2016–2020**

Kecamatan Subdistrict	2016	2017	2018	2019	2020
(1)	(2)	(3)	(4)	(5)	(6)
Pamona Selatan
Pamona Barat
Pamona Tenggara
Lore Selatan
Lore Barat
Pamona Pusalemba
Pamona Timur
Pamona Utara
Lore Utara
Lore Tengah
Lore Timur
Lore Peore
Poso Pesisir
Poso Pesisir Selatan
Poso Pesisir Utara
Lage
Poso Kota
Poso Kota Utara
Poso Kota Selatan
Kabupaten Poso	31.458	33.573	35.196	65.257	68.405

Catatan/Note: ...

Sumber/Source: Perusahaan Listrik Negara (PLN)/ State Electricity Company (PLN)

Tabel
Table 6.3**Jumlah Pelanggan dan Air yang Disalurkan Menurut
Kecamatan di Kabupaten Poso, 2020**
*Number of Customers and Distributed Water by Subdistrict
in Poso Regency, 2020*

Kecamatan Subdistrict	Pelanggan Number of Customers	Air Disalurkan Distributed Water (m ³)	Nilai Value (Rp)
(1)	(2)	(3)	(4)
Pamona Selatan
Pamona Barat
Pamona Tenggara
Lore Selatan
Lore Barat
Pamona Pusalemba
Pamona Timur
Pamona Utara
Lore Utara
Lore Tengah
Lore Timur
Lore Peore
Poso Pesisir
Poso Pesisir Selatan
Poso Pesisir Utara
Lage
Poso Kota
Poso Kota Utara
Poso Kota Selatan
Kabupaten Poso	9 916	171 035	551 717 350

Catatan/Note: ...

Sumber/Source: ...



**PARIWISATA
TOURISM**



**INFOGRAFIS
PEMBATAS BAB 07**

<https://posokab.bps.go.id>

PENJELASAN TEKNIS

1. **Rata-rata lama tinggal** adalah rata-rata waktu tinggal wisatawan mancanegara di Indonesia untuk satu kali kunjungan.
2. **Usaha penyediaan akomodasi** adalah usaha yang menyediakan pelayanan penginapan yang dapat dilengkapi dengan pelayanan pariwisata lainnya, usaha penyediaan akomodasi dapat berupa hotel, vila, pondok wisata, bumi perkemahan, persinggahan karavan, dan akomodasi lainnya yang digunakan untuk tujuan pariwisata.
3. **Hotel** adalah penyediaan akomodasi secara harian berupa kamar-kamar di dalam satu bangunan yang dapat dilengkapi dengan jasa pelayanan makan dan minum, kegiatan hiburan dan atau fasilitas lainnya, Hotel terdiri dari hotel berbintang dan hotel non- bintang.
4. **Hotel bintang** adalah usaha penyediaan jasa pelayanan penginapan, makan minum serta jasa lainnya bagi umum dengan menggunakan sebagian atau seluruh bangunan. Usaha ini dikelola secara komersial serta memenuhi ketentuan persyaratan sebagai hotel bintang (termasuk berlian) yang ditetapkan dalam surat keputusan instansi yang membinanya, Misalnya hotel bintang lima, hotel bintang empat dan seterusnya.

TECHNICAL NOTES

1. **Average length of stay** is the average stay duration of foreign visitor in Indonesia for one trip.
2. **The business of providing accommodation** is a business that provides specialty services that can be equipped with other tourism services, It includes hotel, villa, cottage, camping, caravan stop, and other accommodation that are used for tourism purposes.
3. **Hotel** is a daily supply of accommodation rooms within a building which can be equipped with eating and drinking services, entertainment activities and/or other facilities, Hotel consists of a classified hotel and a non-classified hotel.
4. **A star hotel** is the business of providing an accommodation, eating and drinking as well as other services for the public by using a building or a part of a building, It is managed commercially and meets specified requirements as a star hotel (including diamonds) set forth in the decree of fostering agency, For example, five star hotel, four star hotel, and so on.

5. **Tingkat penghunian kamar hotel** adalah persentase banyaknya malam kamar yang dihuni terhadap banyaknya malam kamar yang tersedia,
6. **Rata-rata lamanya tamu menginap** adalah banyaknya malam tempat tidur yang terpakai (malam tamu) dengan banyaknya tamu yang menginap di hotel atau akomodasi lainnya,
5. **Room occupancy rate** is the number of room-nights occupied divided by the number of room-nights available, multiplied by 100 percent.
6. **Average length of stay** is the number of bed-nights used (guest night) divided by the number of guests coming to spend the night at the accommodation,

<https://posokab.bps.go.id>

Tabel
Table 7.1**Jumlah Rumah Makan/Restoran Menurut Kecamatan di
Kabupaten Poso, 2017–2020**
*Number of Restaurants by Subdistrict in Poso Regency,
2017–2020*

Kecamatan Subdistrict	2017	2018	2019	2020
(1)	(2)	(3)	(4)	(5)
Pamona Selatan	63	43	30	...
Pamona Barat	15	15	16	...
Pamona Tenggara	-	-	11	...
Pamona Utara	25	30	30	...
Pamona Pusalemba	37	40	42	...
Pamona Timur	15	10	10	...
Lore Selatan	4	2	2	...
Lore Barat	-	-	-	...
Lore Utara	11	13	15	...
Lore Tengah	-	1	1	...
Lore Timur	2	2	3	...
Lore Peore	4	5	5	...
Poso Pesisir	12	16	16	...
Poso Pesisir Selatan	8	8	8	...
Poso Pesisir Utara	51	52	50	...
Poso Kota	67	66	120	...
Poso Kota Selatan	72	68	54	...
Poso Kota Utara	6	7	7	...
Lage	25	20	18	...
Kabupaten Poso	417	398	427	...

Catatan/Note: ...

Sumber/Source: BPS Kabupaten Poso/BPS-Statistics of Poso Regency

Tabel
Table 7.2**Jumlah Kunjungan Menurut Jenis Wisatawan di Kabupaten Poso, 2017–2020**
Number of Visits by Type of Tourist in Poso Regency, 2017–2020

Tahun Year	Wisatawan Tourist		Jumlah Total
	Mancanegara Foreign	Nusantara Domestic	
(1)	(2)	(3)	(4)
2016	3 061	79 098	82 159
2017	1 587	86 540	88 127
2018	1 129	55 456	56 585
2019	1 691	37 427	39 118
2020	214	19 374	19 588

Catatan/Note: ...

Sumber/Source: Dinas Pariwisata Kabupaten Poso/Tourism Agency of Poso Regency

Tabel
Table 7.3**Jumlah Pemandu Wisata Berdasarkan Jenis Wisata di
Kabupaten Poso, 2018–2020**
Number of Tour Guides by Type of Tour, 2018–2020

Jenis Wisata Type of Tour	2018	2019	2020
(1)	(2)	(3)	(4)
Wisata Adat dan Budaya/ Traditional And Cultural Tourism	25	40	53
Wisata Alam dan Ekowisata/ Nature and Ecotourism	25	40	64
Kabupaten Poso	50	80	117

Catatan/Note: ...

Sumber/Source: Dinas Pariwisata Kabupaten Poso/Tourism Agency of Poso Regency

Catatan/Note: ...

Sumber/Source: BPS Kabupaten Poso/BPS-Statistics of Poso Regency

08

TRANSPORTASI DAN KOMUNIKASI
TRANSPORTATION AND COMMUNICATION



INFOGRAFIS
PEMBATAS BAB 08

<https://posokab.bps.go.id>

PENJELASAN TEKNIS

1. Data transportasi dan komunikasi meliputi:
 - a. Panjang jalan
 - b. Angkutan darat
 - c. Angkutan laut
 - d. Angkutan udara
 - e. Pos dan telekomunikasi
2. **Kendaraan Bermotor** adalah setiap kendaraan yang digerakkan oleh peralatan teknik yang ada pada kendaraan tersebut, biasanya digunakan untuk angkutan orang atau barang di atas jalan raya selain kendaraan yang berjalan di atas rel. Kendaraan bermotor yang dicatat adalah semua jenis kendaraan kecuali kendaraan bermotor TNI/Polri dan Korps Diplomatik.
3. **Mobil Penumpang** adalah setiap kendaraan bermotor yang dilengkapi dengan tempat duduk untuk sebanyak banyaknya delapan orang, tidak termasuk tempat duduk untuk pengemudi, baik dilengkapi atau tidak dilengkapi bagasi.
4. **Mobil Bis** adalah setiap kendaraan bermotor yang dilengkapi dengan tempat duduk untuk lebih dari delapan orang, tidak termasuk tempat duduk untuk pengemudi, baik dilengkapi atau tidak dilengkapi bagasi.
5. **Mobil truk** adalah setiap kendaraan bermotor yang digunakan untuk angkutan barang, selain mobil

TECHNICAL NOTES

1. *Data on transportations and communications cover:*
 - a. *Length of road*
 - b. *Land transportation*
 - c. *Sea transportation*
 - d. *Air transportation*
 - e. *Post and telecommunication*
2. **Motor vehicles** are any kind of vehicles motorized by machine set up in those vehicles, they are usually used for transporting people or goods on roads except vehicles moving along a railway line. The data cover all kinds of motor vehicles except those belong to Indonesia Army Force Indonesian State Police and Diplomatic Corps.
3. **Passenger cars** are any motor vehicles with no more than eight seats, excluding seat for driver, it can be with or without luggage.
4. **Buses** are large passenger cars having seats for more than eight passengers, excluding seat for driver, it can be with or without luggage.
5. **Trucks** are any motor vehicles used to transport goods excluding passenger cars, buses, and motorcycles

penumpang, mobil bis dan kendaraan bermotor roda dua.

6. Data Panjang jalan Negara dan jalan provinsi bersumber dari Kementerian Pekerjaan Umum. Sedangkan jalan kabupaten/kota bersumber dari Dinas Pekerjaan Umum Kabupaten/Kota, diolah dari daftarPJ-II/5.
7. **Kunjungan kapal** adalah kapal yang datang di pelabuhan baik untuk berlabuh di perairan maupun bersandar didermaga.
8. **Kantor Pos** adalah tempat pemberi pelayanan komunikasi tertulis dan atau surat elektronik, layanan paket, layanan logistic, layanan transaksi keuangan, dan ayanan keagenan pos untuk kepentingan umum. Rumah pos berfungsi sama seperti kantor pos dan kantor pos pembantu, bedanya rumah pos biasanya terletak di daerah terpencil
9. **Cek** adalah perintah tertulis nasabah kepada bank untuk menarik dananya sejumlah tertentu atas namanya atau atas unjuk.
6. *Data on the length of state and provincial roads were taken from the Ministry of Public Works, while the regency/city roads data were taken from Regency Public Works Offices, based on PJ-II/5 questionnaire.*
7. **Ship call** is a ship arriving at a port either for mooring or berthing.
8. **Post Office** is a service provider facility of written communication and or electronic mail, parcel service, logistics services, inancial transaction services, and postal services to the public. Postal house has the same function as the post office and subsidiary of post office, the difference is that postal house is usually located in remote areas.
9. **A cheque** is a document that orders a bank to pay a specific amount of money from a person's account to the person in whose name the cheque has been issued.

8.1 TRANSPORTASI TRANSPORTATION

Tabel 8.1.1 Panjang Jalan¹ Menurut Tingkat Kewenangan Pemerintahan di Kabupaten Poso (km), 2018–2020
Table 8.1.1 Length of Roads¹ by Level of Government Authority in Poso Regency (km), 2018–2020

Tingkat Kewenangan Pemerintahan Level of Government Authority	2018	2019	2020
(1)	(2)	(3)	(4)
Negara ² /State ²	149,95	149,95	149,95
Provinsi/Province	299,15	299,15	299,15
Kabupaten/Kota Regency/Municipality	1 229,02	1 229,13	1 229,13
Jumlah/Total	1 678,12	1 678,23	1 678,23

Catatan/Note: --

Sumber/Source: Dinas Pekerjaan Umum (PU) Kabupaten Poso/Regional Instrument Service of Poso Regency

Tabel 8.1.2 Panjang Jalan Menurut Jenis Permukaan Jalan di Kabupaten Poso (km), 2018–2020
Length of Roads by Type of Road Surface in Poso Regency (km), 2018–2020

Jenis Permukaan Jalan Type of Road Surface	2018	2019	2020
(1)	(2)	(3)	(4)
Aspal/Paved	503,27	503,29	503,29
Tidak Diaspal/Not Paved	320,73	320,76	320,76
Lainnya/Others	405,06	405,08	405,08
Jumlah/Total	1 229,06	1 229,13	1 229,13

Catatan/Note: ...

Sumber/Source: Dinas Pekerjaan Umum (PU) Kabupaten Poso/Regional Instrument Service of Poso Regency

Tabel 8.1.3 Panjang Jalan Menurut Kondisi Jalan di Kabupaten Poso (km), 2018–2020
Table *Length of Roads by Condition of Roads in Poso Regency (km), 2018–2020*

Kondisi Jalan Condition of Roads	2018	2019	2020
(1)	(2)	(3)	(4)
Baik/Good	73,33	73,35	73,35
Sedang/Moderate	203,59	203,60	203,60
Rusak/Damage	466,18	466,19	466,19
Rusak Berat/Severely Damage	485,99	485,99	485,99
Jumlah/Total	1 229,09	1 229,13	1 229,13

Catatan/Note: ...

Sumber/Source: Dinas Pekerjaan Umum (PU) Kabupaten Poso/Regional Instrument Service of Poso Regency

8.2 KOMUNIKASI COMMUNICATION

Tabel 8.2.1 Jumlah Kantor Pos Pembantu Menurut Kecamatan di Kabupaten Poso, 2017–2020
Number of Post Offices Subsidiaries by Subdistrict in Poso Regency, 2017–2020

Kecamatan Subdistrict	2017	2018	2019	2020
(1)	(2)	(3)	(4)	(5)
Pamona Selatan	1	1	1	1
Pamona Barat	-	-	-	-
Pamona Tenggara	-	-	-	-
Pamona Utara	-	-	-	-
Pamona Pusalemba	1	1	1	1
Pamona Timur	-	-	-	-
Lore Selatan	-	-	-	-
Lore Barat	-	-	-	-
Lore Utara	-	-	-	-
Lore Tengah	-	-	-	-
Lore Timur	-	-	-	-
Lore Peore	-	-	-	-
Poso Pesisir	1	1	1	1
Poso Pesisir Selatan	-	-	-	-
Poso Pesisir Utara	-	-	-	-
Poso Kota	-	-	-	-
Poso Kota Selatan	-	-	-	-
Poso Kota Utara	1	1	1	1
Lage	-	-	-	-
Kabupaten Poso	4	4	4	4

Catatan/Note: ...

Sumber/Source: Kantor Pos Kabupaten Poso/Post Office of Poso Regency

Tabel 8.2.2 Banyaknya Surat, Warkat/Kartu Pos, Paket dan Wesel Yang Diterima dan Dikirim di Kabupaten Poso, 2020
Number of Letters, Posted Matter, Parcel and Money Order Sent and Received in Poso Regency, 2020

Uraian Description	Surat Letters (units)	Warkat Pos/Kartu Pos Posted - Matter	Pos Paket Parcel (units)	Wesel Money Order	
				Banyaknya Number (units)	Nilainya Value (000 Rp.)
(1)	(2)	(3)	(4)	(5)	(6)
Diterima Dalam Negeri	9 714	13	11 812	908	493 712
Diterima dari Luar Negeri	74	11	38	41	121 431
Dikirim Dalam Negeri	4 283	4	7 611	811	814 360
Dikirim ke Luar Negeri	8	0	3	2	8 213

Catatan/Note: ...

Sumber/Source: Kantor Pos Kabupaten Poso/Post Office of Poso Regency

09

**PERBANKAN, KOPERASI, DAN HARGA-HARGA
BANKING, COOPERATIVE, AND PRICES**



INFOGRAFIS
PEMBATAS BAB 09

<https://posokab.bps.go.id>

PENJELASAN TEKNIS**Harga**

Pertumbuhan ekonomi yang cukup pesat sebagai hasil pembangunan yang dicapai, tercermin dengan semakin meningkatnya pendapatan penduduk yang ditandai dengan naiknya tingkat konsumsi masyarakat.

Dalam usaha meningkatkan pendapatan penduduk dan tingkat konsumsi masyarakat dibutuhkan data di sektor ekonomi yang antara lain data harga-harga. Perkembangan tingkat harga yang salah satu indikator utama yang dapat menggambarkan stabilitas perekonomian di suatu negara atau daerah.

Berdasarkan data tersebut juga dapat dilihat keseimbangan antara penawaran (supply) dengan permintaan (demand) akan barang dan jasa pada saat tertentu.

Dalam sub bab ini disajikan berbagai jenis data harga rata-rata tahunan yang mencakup harga eceran yang diaktifkan dengan harga pembelian masyarakat. Pencatatan harga tersebut dilaksanakan di daerah perkotaan yang mencakup harga 11 (sebelas) bahan pokok dan bahan strategis lainnya

TECHNICAL NOTES**Price**

The fairly rapid economic growth as the result of achieved development is reflected in the more increasing income that is characterized by the increasing public consumption level.

In the effort to increase the incomes of the population and the level of public consumption, the data in economy sector is needed, the price data, for example. The development of price level is one of the main indicators that can show the economic stability of a country or a region.

Based on the data, we can also see the balance between the supply and the demand of certain goods or service.

This section will present various types of the average annual price data that includes the retail price which is activated with the purchasing price. The price recording will be implemented in the urban areas which includes the price of 11 (eleven) staples and other strategic materials.

<https://posokab.bps.go.id>

Tabel
Table 9.1

Jumlah Koperasi Aktif Menurut Kecamatan di Kabupaten Poso, 2017–2020
Number of Active Cooperative by Subdistrict in Poso Regency, 2017–2020

Kecamatan Subdistrict	2017	2018	2019	2020
(1)	(2)	(3)	(4)	(5)
Pamona Selatan	36	36	36	36
Pamona Barat	13	13	13	13
Pamona Tenggara	4	4	6	4
Pamona Utara	22	22	22	23
Pamona Puselemba	39	40	40	40
Pamona Timur	16	18	18	18
Lore Selatan	11	11	11	11
Lore Barat	3	3	3	3
Lore Utara	16	16	16	16
Lore Tengah	4	4	4	4
Lore Timur	5	5	5	5
Lore Peore	3	3	3	3
Poso Pesisir	20	21	21	21
Poso Pesisir Selatan	21	21	21	21
Poso Pesisir Utara	21	22	23	22
Poso Kota	45	46	47	47
Poso Kota Selatan	18	20	20	20
Poso Kota Utara	24	25	25	25
Lage	25	25	25	25
Kabupaten Poso	346	355	359	357

Catatan/Note: ...

Sumber/Source: Dinas Koperasi,UMKM dan Perdagangan Kabupaten Poso/ Cooperative, UMKM and Trade Service of Poso Regency

Tabel
Table 9.2**Jumlah Koperasi Menurut Jenis Koperasi dan Kecamatan di Kabupaten Poso, 2020**
Number of Cooperative by Kind of Cooperative and Subdistrict in Poso Regency, 2020

Kecamatan Subdistrict	Jenis Koperasi/ Kind of Cooperative					Jumlah Total
	KUD	KPRI	KOPKAR	KOPPAS	Lainnya Other	
(1)	(2)	(3)	(4)	(5)	(6)	(7)
Pamona Selatan	5	1	0	...	30	36
Pamona Barat	3	0	0	...	10	13
Pamona Tenggara	0	0	0	...	4	4
Pamona Utara	1	1	1	...	20	23
Pamona Puselemba	2	2	0	...	36	40
Pamona Timur	1	1	0	...	16	18
Lore Selatan	1	1	1	...	8	11
Lore Barat	0	0	0	...	3	3
Lore Utara	2	0	0	...	14	16
Lore Tengah	2	1	0	...	1	4
Lore Timur	0	0	0	...	5	5
Lore Peore	1	0	0	...	2	3
Poso Pesisir	1	1	0	...	19	21
Poso Pesisir Selatan	1	0	0	...	20	21
Poso Pesisir Utara	2	1	0	...	19	22
Poso Kota	0	10	2	...	35	47
Poso Kota Selatan	1	2	0	...	17	20
Poso Kota Utara	1	2	0	...	22	25
Lage	1	1	0	...	23	25
Kabupaten Poso	25	24	4	...	304	357

Catatan/Note: ...

Sumber/Source: Dinas Koperasi,UMKM dan Perdagangan Kabupaten Poso/ Cooperative, UMKM and Trade Service of Poso Regency

10

PENGELUARAN PENDUDUK
POPULATION EXPENDITURE



INFOGRAFIS
PEMBATAS BAB 10

<https://posokab.bps.go.id>

PENJELASAN TEKNIS

TECHNICAL NOTES

1. Mulai tahun 2015, Susenas dilaksanakan secara semesteran, yaitu semester I dilaksanakan bulan Maret, semester II bulan September
2. Data pengeluaran dan konsumsi penduduk menurut kelompok barang diperoleh dari Survei Sosial Ekonomi Nasional (SUSENAS) BPS semester I-2018, yang mencakup semua provinsi di Indonesia.
3. Pelaksanaan Susenas Maret 2018 mencakup 300.000 rumah tangga sampel yang tersebar di seluruh provinsi dan 514 Kab/Kota di Indonesia, di mana untuk Susenas September 2018 sebanyak 75 ribu rumah tangga.
4. Konsumsi/ pengeluaran makanan dirinci menjadi 215 komoditi, masing-masing dikumpulkan data kuantitas dan nilainya.
5. Data konsumsi/ pengeluaran yang dikumpulkan pada Susenas semester I-2017 dibagi menjadi dua kelompok, yaitu konsumsi makanan dan bukan makanan
6. Untuk konsumsi bukan makanan, pada umumnya yang dikumpulkan hanya data nilainya, kecuali untuk beberapa jenis pengeluaran tertentu seperti penggunaan listrik, air, gas, dan bahan bakar minyak (BBM) yang juga dikumpulkan kuantitasnya.

1. *Starting 2015 Susenas implemented in semester i.e. the First semester of Susenas held in March, the second semester held in September*
2. *Data on consumer expenditure and consumption by commodity group of expenditure are obtained from the 2018 National SocioEconomic Survey (Susenas) First semester which covers all provinces in Indonesia.*
3. *The March 2018 Susenas cover 300.000 households sample spread all over province and 514 regency/city in Indonesia, and 75.000 households sampel for September 2018 Susenas.*
4. *Consumption/expenditure on food covers 215 commodities, both quantity data and values are collected.*
5. *The data of consumption/expenditure collected in the First semester of 2018 Susenas are divided into two groups, namely food and non-food consumption.*
6. *For consumption of non-food, the data collected in general are only their values, except for certain types of expenditure, such as electricity, water, gas, and fuel, which are also collected for their quantity data.*

<https://posokab.bps.go.id>

ULASAN**DESCRIPTION****Pengeluaran Penduduk****Population Expenditure**

Berdasarkan hasil Survei Sosial Ekonomi Nasional Kor, Maret 2020 didapatkan hasil bahwa rata-rata pengeluaran makanan untuk kelas pengeluaran terbawah yakni 352.610 dan 213.159 untuk pengeluaran non makanan. Selanjutnya untuk kelas pengeluaran sedang, pengeluaran untuk makanan yakni 550.828 dan non makanannya 425.042. Sedangkan untuk kelas pengeluaran teratas, pengeluaran makanannya yakni 807.021 dan non makanannya 1.209.610. Hal menarik yang terlihat yakni pada kelas pengeluaran teratas dimana pengeluaran non makanannya lebih tinggi dari pengeluaran makanannya.

Based on National Socio Economic Survey kor, March 2020 showed that average of food expenditure for low expenditure class was equal to 352.610 and 213.159 for non food expenditure. Next, for medium expenditure class, the average expenditure for food was equal to 550.828 and 425.042 for non food. While in the high expenditure class, the average of food expenditure reached a value of 807.021 and 1.209.610 for non food. An interesting thing that can be seen is in the high expenditure class where non-food expenditure is higher than food expenditure.

Tabel
Table 10.1**Rata-rata Pengeluaran per Kapita Sebulan Menurut Kelompok Komoditas (rupiah) di Kabupaten Poso, 2019 dan 2020**
Monthly Average Expenditure per Capita by Commodity Group (rupiahs) in Poso Regency, 2019 and 2020

Kelompok Komoditas/Commodity Group	2019	2020
(1)	(2)	(3)
Makanan/Food		
Padi-padian/Cereals	78.501	77.082
Umbi-umbian/Tubers	3.760	4.179
Ikan/udang/cumi/kerang/Fish/shrimp/common squid/shells	52.074	58.555
Daging/Meat	16.165	22.264
Telur dan susu/Eggs and milk	25.587	30.476
Sayur-sayuran/Vegetables	40.830	45.400
Kacang-kacangan/Legumes	8.804	9.416
Buah-buahan/Fruits	45.180	41.705
Minyak dan kelapa/Oil and coconut	13.324	13.954
Bahan minuman/Beverage stuffs	18.776	20.816
Bumbu-bumbuan/Spices	13.274	13.715
Konsumsi lainnya/Miscellaneous food items	7.169	8.414
Makanan dan minuman jadi/Prepared food and beverages	161.198	159.397
Rokok/Cigarettes	75.613	78.156
Jumlah makanan/Total food	560.256	583.529
Bukan makanan/Non-food		
Perumahan dan fasilitas rumah tangga/Housing and household facilities	263.580	303.733
Aneka komoditas dan jasa/Goods and services	100.213	126.706
Pakaian, alas kaki, dan tutup kepala/Clothing, footwear, and headgear	31.719	34.304
Komoditas tahan lama/Durable goods	66.331	84.778
Pajak, pungutan, dan asuransi/Taxes and insurance	35.091	46.380
Keperluan pesta dan upacara/kenduri/Parties and ceremonies	32.025	18.636
Jumlah bukan makanan/Total non-food	528.959	614.537
Jumlah/Total	1.089.215	1.198.066

Catatan/Note: ...

Sumber/Source: BPS, Survei Sosial Ekonomi Nasional (Susenas) Maret/BPS-Statistics Indonesia, National Socioeconomic Survey March

Tabel
Table 10.2

Persentase Pengeluaran per Kapita Sebulan Menurut Kelompok Komoditas di Kabupaten Poso, 2019 dan 2020
Percentage of Monthly Expenditure per Capita by Commodity Group in Poso Regency, 2019 and 2020

Kelompok Komoditas/Commodity Group	2019	2020
(1)	(2)	(3)
Makanan/Food		
Padi-padian/ <i>Cereals</i>	7,21	6,43
Umbi-umbian/ <i>Tubers</i>	0,35	0,35
Ikan/udang/cumi/kerang/ <i>Fish/shrimp/common squid/shells</i>	4,78	4,89
Daging/ <i>Meat</i>	1,48	1,86
Telur dan susu/ <i>Eggs and milk</i>	2,35	2,54
Sayur-sayuran/ <i>Vegetables</i>	3,75	3,79
Kacang-kacangan/ <i>Legumes</i>	0,81	0,79
Buah-buahan/ <i>Fruits</i>	4,15	3,48
Minyak dan kelapa/ <i>Oil and coconut</i>	1,22	1,16
Bahan minuman/ <i>Beverage stuffs</i>	1,72	1,74
Bumbu-bumbuan/ <i>Spices</i>	1,22	1,14
Konsumsi lainnya/ <i>Miscellaneous food items</i>	0,66	0,70
Makanan dan minuman jadi/ <i>Prepared food and beverages</i>	14,80	13,30
Rokok/ <i>Cigarettes</i>	6,94	6,52
Jumlah makanan/Total food	51,44	48,71
Bukan makanan/Non-food		
Perumahan dan fasilitas rumah tangga/ <i>Housing and household facilities</i>	24,20	25,35
Aneka komoditas dan jasa/ <i>Goods and services</i>	9,20	10,58
Pakaian, alas kaki, dan tutup kepala/ <i>Clothing, footwear, and headgear</i>	2,91	2,86
Komoditas tahan lama/ <i>Durable goods</i>	6,09	7,08
Pajak, pungutan, dan asuransi/ <i>Taxes and insurance</i>	3,22	3,87
Keperluan pesta dan upacara/kenduri/ <i>Parties and ceremonies</i>	2,94	1,56
Jumlah bukan makanan/Total non-food	48,56	51,29
Jumlah/Total	100,00	100,00

Catatan/Note: ...

Sumber/Source: BPS, Survei Sosial Ekonomi Nasional (Susenas) Maret/BPS-Statistics Indonesia, National Socioeconomic Survey March

Tabel
Table 10.3**Persentase Penduduk Menurut Golongan Pengeluaran Per Kapita Sebulan di Kabupaten Poso, 2020**
Percentage of Population by Per Capita Spending Group a Month in Poso Regency, 2020


Golongan Pengeluaran Spending Group (Rp)	Persentase Penduduk Percentage of Population
(1)	(2)
< 150 000	0,00
150 000–199 999	0,00
200 000–299 999	0,51
300 000–499 999	7,33
500 000–749 999	21,37
750 000–999 999	21,08
1 000 000–1 499 999	26,12
> 1 500 000	23,59
Jumlah/Total	100,00

Catatan/Note: ...

Sumber/Source: BPS, Survei Sosial Ekonomi Nasional (Susenas) Maret/BPS-Statistics Indonesia, National Socioeconomic Survey March



**PERDAGANGAN
TRADE**



**INFOGRAFIS
PEMBATAS BAB 11**

<https://posokab.bps.go.id>

PENJELASAN TEKNIS

1. Pengumpulan data industri besar dan sedang dilakukan melalui Survei Industri Besar dan Sedang yang dilaksanakan setiap tahun secara lengkap (sensus) sejak tahun 1975, Survei Industri Besar dan Sedang mencakup semua perusahaan industri yang mempunyai tenaga kerja 20 orang atau lebih dengan menggunakan kuesioner II A.
2. Klasifikasi industri yang digunakan dalam survei ini berdasar kepada Klasifikasi Baku Lapangan Usaha Indonesia (KBLI), KBLI adalah klasifikasi lapangan usaha yang berdasar kepada International Standard Industrial Classification of All Economic Activities (ISIC) revisi 4 yang telah disesuaikan dengan kondisi Indonesia.
3. **Industri manufaktur** adalah suatu kegiatan ekonomi yang melakukan kegiatan mengubah suatu barang dasar secara mekanis, kimia, atau dengan tangan sehingga menjadi barang jadi/setengah jadi, dan atau barang yang kurang nilainya menjadi barang yang lebih tinggi nilainya, dan sifatnya lebih dekat kepada pemakai akhir, Termasuk dalam kegiatan ini adalah jasa industri dan pekerjaan perakitan.
4. **Jasa industri** adalah kegiatan industri yang melayani keperluan pihak lain, Pada kegiatan ini bahan baku disediakan oleh pihak lain sedangkan pihak pengolah hanya melakukan pengolahannya dengan mendapat imbalan sebagai balas jasa (upah maklon).

TECHNICAL NOTES

1. *Data collection of large and medium scale manufacturing is conducted through The Large and Medium Manufacturing Establishment Survey that has been done annually for all industries (census) since 1975, Large and Medium Manufacturing Establishment Survey covers all manufactures/industries with 20 workers or more by questionnaire II A.*
2. *The industrial classification adopted in this survey refers to the Klasifikasi Baku Lapangan Usaha Indonesia (KBLI), KBLI is classification of economic activities based on the International Standard Industrial Classification of All Economic Activities (ISIC rev 4) that has been modified according to the local condition in Indonesia.*
3. **Manufacturing industry** is defined as an economic activity processing basic goods mechanically, chemicals or manually into final or intermediate goods, It is also defined as processing of lower value goods into higher value goods as final or intermediate products, The activities also include services for manufacturing and assembling.
4. **Services for manufacturing** is defined as a manufacturing activity which serving other manufacturing establishments, In this case, raw materials are supplied by others while the workers are paid as a compensation for processing raw materials.

5. **Perusahaan atau usaha industri** adalah suatu unit (kesatuan) usaha yang melakukan kegiatan ekonomi, bertujuan menghasilkan barang atau jasa, terletak pada suatu bangunan atau lokasi tertentu, dan mempunyai catatan administrasi tersendiri mengenai produksi dan struktur biaya serta ada seorang atau lebih yang bertanggung jawab atas usaha tersebut.
6. Industri manufaktur dikelompokkan ke dalam 4 golongan berdasarkan banyaknya pekerja, yaitu: **industri besar** (100 orang pekerja atau lebih), **industri sedang/menengah** (20–99 orang pekerja), **industri kecil** (5–19 orang pekerja), dan **industri mikro** (1–4 orang pekerja).
5. **A manufacturing establishment** is defined as a production unit engaged in economic activity, producing goods or services, located in a building or in a certain location, keeping a business record concerning the production and cost structure, and having a person or more that are responsible to those activities.
6. Manufacturing industries are categorized into four groups, based on the number of employees: **large scale manufacturing** (100 employees or more), **medium scale manufacturing** (20–99 employees), **small scale manufacturing** (5–19 employees), and **micro industry** (1–4 employees).

Tabel
Table 11.1

**Jumlah Sarana Perdagangan Menurut Jenisnya di
Kabupaten Poso, 2017–2020**
*Number of Trading Facilities by Type of Facility in Poso
Regency, 2017–2020*

Jenis Sarana Perdagangan <i>Type of Trading Facilities</i>	2017	2018	2019	2020
(1)	(2)	(3)	(4)	(5)
Pasar/Market	0	0	0	0
Toko/Store	169	415	425	425
Kios	262	...	453	453
Warung	56	171	219	219
Jumlah/Total	487	586	1097	1097


Catatan/Note: ...

Sumber/Source: Dinas Koperasi,UMKM dan Perdagangan Kabupaten Poso/ *Cooperative, UMKM and Trade Service of Poso Regency*



**SISTEM NERACA REGIONAL
SYSTEM OF REGIONAL ACCOUNTS**

<https://posokab.bps.go.id>



INFOGRAFIS
PEMBATAS BAB 12

PENJELASAN TEKNIS**TECHNICAL NOTES**

1. Penghitungan statistik neraca nasional mengikuti buku petunjuk yang diterbitkan oleh Perserikatan Bangsa Bangsa (PBB) dikenal sebagai Sistem Neraca Nasional(SNN). SNN adalah rekomendasi nternasional tentang bagaimana menyusun ukuran aktivitas ekonomi yang sesuai dengan standar neraca baku yang didasarkan pada prinsip-prinsip ekonomi. Rekomendasi yang dimaksud dinyatakan dalam sekumpulan konsep, definisi, klasifikasi, dan aturan neraca yang disepakati secara internasional dalam mengukur indikator tertentu seperti Produk Domestik Bruto (PDB). Salah satu bentuk adaptasi pencatatan statistik nasional adalah melakukan perubahan tahun dasar PDB Indonesia dari tahun 2000 ke 2010. Perubahan tahun dasar PDB dilakukan seiring dengan mengadopsi rekomendasi PBB yang tertuang dalam Sistem Neraca Nasional 2008 (SNA 2008).

2. Produk Domestik Bruto pada tingkat nasional serta Produk Domestik Regional Bruto (PDRB) pada tingkat regional (provinsi) menggambarkan kemampuan suatu wilayah untuk menciptakan nilai tambah pada suatu waktu tertentu. Untuk menyusun PDB maupun PDRB digunakan 2 pendekatan, yaitu lapangan usaha dan pengeluaran. Keduanya menyajikan komposisi data nilai tambah dirinci menurut sumber kegiatan ekonomi (lapangan usaha) dan menurut

1. *The method used to estimate national accounts statistics is based on the standard guidelines formed by United Nation known as System of National Accounts (SNA). SNA is the internationally agreed standard set of recommendations on how to compile measures of economic activity in accordance with strict accounting conventions based on economic principles. The recommendations are expressed in term of a set of concepts, definitions, classifications and accounting rules that comprise the internationally agreed standard for measuring indicators such as Gross Domestic Product (GDP). One of the improvement in the national statistical system is to rebase GDP form base year 2000 to 2010 in order to capture current economic condition. It is in line with the United Nations (UN) recommendation on 2008 SNA.*

2. *The basic measure of the value added arising from economic activity is known as Gross Domestic Product at the national level and Gross Regional Domestic Product (GRDP) at the regional level (provinces/regencies/municipalities). To compile these statistics, two approaches have been used, i.e. "production approach" and "expenditure approach". The first approach is to measure value added produced by various kinds of economic activities, while the second approach is to measure final uses of the*

komponen penggunaannya. PDB maupun PDRB dari sisi lapangan usaha merupakan penjumlahan seluruh komponen nilai tambah bruto yang mampu diciptakan oleh sektor-sektor ekonomi atas berbagai aktivitas produksinya. Sedangkan dari sisi pengeluaran menjelaskan tentang penggunaan dari nilai tambah tersebut.

3. PDB menurut lapangan usaha mengalami perubahan klasifikasi dari 9 lapangan usaha menjadi 17 lapangan usaha. PDB menurut lapangan usaha dirinci menurut total nilai tambah dari seluruh sektor ekonomi yang mencakup lapangan usaha Pertanian, Kehutanan, dan Perikanan; Pertambangan dan Penggalian; Industri Pengolahan; Pengadaan Listrik dan Gas; Pengadaan Air, Pengelolaan Sampah, Limbah dan Daur Ulang; Konstruksi; Perdagangan Besar dan Eceran, Reparasi Mobil dan Sepeda Motor; Transportasi dan Pergudangan; Penyediaan Akomodasi dan Makan Minum; Informasi dan Komunikasi; Jasa Keuangan dan Asuransi; Real Estat; Jasa Perusahaan; Administrasi Pemerintahan, Pertahanan dan Jaminan Sosial Wajib; Jasa Pendidikan; Jasa Kesehatan dan Kegiatan Sosial; dan Jasa lainnya.
4. PDB menurut pengeluaran mengalami perubahan klasifikasi dimana pengeluaran konsumsi Lembaga Non Profit yang Melayani Rumah Tangga (LNPR) yang sebelumnya termasuk bagian dari pengeluaran konsumsi rumah tangga menjadi

country's output. In other words, GDP/GRDP is the sum of total value added produced by all economic industries (activities) and the way of using it.

3. *GDP by industry classification changes from 9 sectors to 17 industries. GDP by industry is classified by types of economic activities such as Agriculture, Forestry and Fishing; Mining and Quarrying; Manufacturing; Electricity and Gas; Water supply, Sewerage, Waste Management and Remediation Activities; Construction; Wholesale and Retail Trade; Repair of Motor Vehicles and Motorcycles; Transportation and Storage; Accommodation and Food Service Activities; Information and Communication; Financial and Insurance Activities; Real Estate Activities; Business Activities; Public Administration; Defence and Compulsory Social Security; Education; Human Health and Social Work Activities; and Other Services Activities.*
4. *GDP by expenditure classification changes where consumption expenditure Non-profit Institutions Serving Households (NPISH) previously included as part of household consumption expenditure is taken out into separate component. So that, GDP by type of expenditures is classified into: household*

komponen terpisah. Sehingga klasifikasi PDB menurut pengeluaran dirinci menjadi 7 komponen yaitu komponen pengeluaran konsumsi rumah tangga, pengeluaran konsumsi LNPRT, pengeluaran konsumsi pemerintah, pembentukan modal tetap bruto, perubahan inventori, ekspor barang dan jasa, dan impor barang dan jasa.

5. Pengeluaran konsumsi rumah tangga mencakup berbagai pengeluaran konsumsi akhir rumah tangga atas barang dan jasa untuk memenuhi kebutuhan individu ataupun kelompok secara langsung. Pengeluaran rumah tangga di sini mencakup makanan dan minuman selain restoran; pakaian, alas kaki dan jasa perawatannya; perumahan dan perlengkapan rumah tangga; kesehatan dan pendidikan; transportasi dan komunikasi; restoran dan hotel serta lainnya.
6. Pengeluaran Konsumsi Pemerintah terdiri dari Pengeluaran Konsumsi Individu dan Pengeluaran Konsumsi Kolektif. Barang dan jasa individu merupakan barang dan jasa privat, dimana ciri-ciri barang privat adalah
 - a) Scarcity, yaitu ada kelangkaan/ keterbatasan dalam jumlah;
 - b) Excludable consumption yaitu konsumsi suatu barang dapat dibatasi hanya pada mereka yang memenuhi persyaratan tertentu (biasanya harga);
 - c) Rivalrous competition, yaitu konsumsi oleh satu konsumen akan mengurangi atau menghilangkan kesempatan pihak lain untuk

consumption expenditure, NPISH consumption expenditure, government consumption expenditure, gross fixed capital formation, changes in inventories, exports of goods and services, and imports of goods and services.

5. *Household consumption expenditures consist of expenditures incurred by households, which are used for both individual or collective needs. Household consumptions are classified into food and beverages other than restaurants; clothing, footwear, and related maintenance services; housing and household equipment; health and education; transport and communication; restaurants and hotels; and others.*
6. *Government consumption expenditure consists of Individual Consumption Expenditure and Collective Consumption Expenditure. Individual goods and services are private goods and services, which the characteristics of private goods is a) Scarcity, that there is a scarcity/limited in number; b) Excludable consumption, the consumption of goods can be limited only to those who meet certain requirements (usually the price); c) Rivalrous competition, ie consumption by the consumer will reduce or eliminate the chance of another party to do so. Examples of goods and services produced by government and classified*

melakukan hal serupa. Contoh barang dan jasa yang dihasilkan pemerintah dan tergolong sebagai barang dan jasa individu adalah jasa pelayanan kesehatan pemerintah di rumah sakit/puskesmas dan jasa pendidikan di sekolah/universitas negeri. Sedangkan barang dan jasa kolektif ekuivalen dengan barang publik yang memiliki ciri a) Non rivalry, yaitu penggunaan satu konsumen terhadap suatu barang tidak mengurangi kesempatan konsumen lain untuk juga mengkonsumsi barang tersebut; b) Non excludable, yaitu apabila suatu barang publik tersedia, maka tidak ada yang dapat menghalangi siapapun untuk memperoleh manfaat dari barang tersebut atau dengan kata lain setiap orang memiliki akses ke barang tersebut. Contoh barang dan jasa yang dihasilkan pemerintah dan tergolong sebagai barang dan jasa kolektif adalah jasa pertahanan yang dilakukan TNI dan keamanan yang dilakukan kepolisian

as goods and services of individuals is the government health services in hospitals/health centers and education services in schools/universities. Collective goods and services equivalent to public goods characterized by a) Non-rivalry, namely the use of a consumer for an item does not reduce the chance of another consumer to also consume goods; b) Non-excludable, i.e. when a public good available, then nothing can hinder anyone to benefit from the goods or in other words everyone has access to the goods. Examples of goods and services produced by government and classified as collective goods and services is carried military defense services and the police's security.

7. Pembentukan Modal Tetap Bruto (PMTB) mencakup pengadaan, pembuatan, dan pembelian barang modal. Barang modal dimaksud adalah barang-barang yang digunakan untuk proses produksi, tahan lama atau yang mempunyai umur pemakaian lebih dari satu tahun seperti bangunan, mesin-mesin dan alat angkutan. Termasuk pula di sini perbaikan besar (berat) yang sifatnya memperpanjang umur atau mengubah bentuk atau kapasitas barang modal tersebut. Pengeluaran barang modal untuk keperluan militer juga dicakup

7. *Gross Fixed Capital Formation (GFCF) includes procurement, manufacture, and the purchase of capital goods. Capital goods are goods which are used for the production process, durable or have a service life of more than one year such as buildings, machinery, and transportation equipment. Including here: huge improvement that are to extend the life or changing the shape or the capacity of the capital goods. Capital expenditures for military purposes are also covered as GFCF. GFCF component are classified into six sub-components: Construction;*

sebagai PMTB. Klasifikasi komponen PMTB dibagi menjadi 6 sub komponen yaitu Konstruksi; Mesin dan Peralatan; Kendaraan; Peralatan Lainnya; Cultivated Biological Resources (CBR) dan Produk Kekayaan Intelektual.

Machinery and Equipment; vehicle; Other equipment; Cultivated Biological Resources (CBR) and Intellectual Property Product

8. Ekspor barang dan jasa merupakan transaksi perdagangan barang dan jasa dari penduduk (residen) ke bukan penduduk (nonresiden). Impor barang dan jasa adalah transaksi perdagangan dari bukan penduduk ke penduduk. Ekspor atau impor barang terjadi pada saat terjadi perubahan hak kepemilikan barang antara penduduk dengan bukan penduduk (dengan atau tanpa perpindahan fisik barang tersebut). Pada PDB dengan tahun dasar 2010, ekspor dan impor barang dirinci menjadi nonmigas dan migas.
 9. Produk Domestik Bruto maupun agregat turunannya disajikan dalam 2 (dua) versi penilaian, yaitu atas dasar "harga berlaku" dan atas dasar "harga konstan". Disebut sebagai harga berlaku karena seluruh agregat dinilai dengan menggunakan harga pada tahun berjalan, sedangkan harga konstan penilaiannya didasarkan kepada harga satu tahun dasar tertentu, dalam publikasi ini digunakan harga tahun 2010.
 10. Laju pertumbuhan Produk Domestik Bruto diperoleh dari perhitungan PDB atas dasar harga konstan. Diperoleh dengan cara mengurangi nilai PDB pada tahun ke-n terhadap nilai pada tahun ke
8. *Exports of goods and services consist of transactions of goods and services from residents to nonresidents. Imports of goods and services consist of transaction of goods and services from nonresidents to residents. Exports and imports of goods occur when there are changes in ownership of goods between residents and nonresidents (with or without physical movements of goods across frontiers). On the GDP at 2010 basic year, exports and imports of goods specified into non oil and gas and oil and gas.*
 9. *GDP and its aggregations are presented in two forms: at current market prices and at constant base year market prices. In presenting current market prices, all aggregates are valued at current market prices, while base year constant market prices are shown by valuing all aggregates at fixed base year prices. Year of 2010 is used as the base year in this publication.*
 10. *Growth rate of Gross Domestic Product is derived from GDP at constant market prices. It is obtained by subtracting the value of GDP year n with the value of GDP year n-1, divided by the value of GDP year*

$n-1$ (tahun sebelumnya), dibagi dengan nilai pada tahun ke $n-1$, dikalikan dengan 100 persen. Laju pertumbuhan menunjukkan perkembangan agregat pendapatan dari satu waktu tertentu terhadap waktu sebelumnya komponen penggunaannya. PDB maupun PDRB dari sisi lapangan usaha merupakan penjumlahan seluruh komponen nilai tambah bruto yang mampu diciptakan oleh sektor-sektor ekonomi atas berbagai aktivitas produksinya. Sedangkan dari sisi pengeluaran menjelaskan tentang penggunaan dari nilai tambah tersebut.

$n-1$ then multiplied by 100 percent. The growth rate of GDP explains the income growth during the given period country's output. In other words, GDP/GRDP is the sum of total value added produced by all economic industries (activities) and the way of using it.

<https://posokab.bps.go.id>

ULASAN**DESCRIPTION****Produk Domestik Regional Bruto****Gross Regional Domestic Product**

PDRB Kabupaten Poso seri 2010 atas dasar harga berlaku pada tahun 2018 tercatat sebesar 8.732,89 milyar rupiah. PDRB Kabupaten Poso seri 2010 atas dasar harga konstan pada tahun 2018 adalah sebesar 6.102,81 milyar rupiah.

Selama tahun 2017-2018, laju pertumbuhan PDRB atas dasar harga konstan Kabupaten Poso mengalami sedikit peningkatan pada tahun 2017 sebesar 6,15 dan pada tahun 2018 laju pertumbuhan PDRB menjadi 6,19.

In 2018, GDRP at current market prices is recorded at Poso Regency in 2010 the GDRP series at 8.732,89 billion rupiahs. GDRP at 2010 constant market price is recorded 6.102,81 billion rupiahs in 2018.

During 2017-2018, the GDRP Growth Rate at 2010 constant market price of Poso Regency from 6,15 and in 2018 the GDRP growth rate increased to 6.19.

<https://posokab.bps.go.id>

Tabel
Table 12.1.

**Produk Domestik Regional Bruto Atas Dasar Harga
Berlaku Menurut Lapangan Usaha di Kabupaten Poso
(miliar rupiah), 2016–2020**
*Gross Regional Domestic Product at Current Market
Prices by Industry in Poso Regency (billion rupiahs), 2016–
2020*

Lapangan Usaha/Industry	2016	2017	2018	2019	2020
(1)	(2)	(3)	(4)	(5)	(6)
A Pertanian, Kehutanan, dan Perikanan/ <i>Agriculture, Forestry, and Fishing</i>	2 890,23	3 165,50	3 364,56	3 583,93	3 589,36
B Pertambangan dan Penggalian/ <i>Mining and Quarrying</i>	130,88	146,96	157,60	175,09	144,07
C Industri Pengolahan/ <i>Manufacturing</i>	111,21	122,36	133,80	144,98	148,43
D Pengadaan Listrik dan Gas/ <i>Electricity and Gas</i>	1,52	2,00	2,33	2,58	2,70
E Pengadaan Air; Pengelolaan Sampah, Limbah, dan Daur Ulang/ <i>Water Supply; Sewerage, Waste Management, and Remediation Activities</i>	5,73	6,24	6,69	7,23	7,43
F Konstruksi/ <i>Construction</i>	810,25	906,73	985,88	1 145,45	1 060,77
G Perdagangan Besar dan Eceran; Reparasi Mobil dan Sepeda Motor/ <i>Wholesale and Retail Trade; Repair of Motor Vehicles and Motorcycles</i>	877,98	949,14	1 062,33	1 155,15	1 090,41
H Transportasi dan Pergudangan/ <i>Transportation and Storage</i>	340,49	376,09	418,05	462,13	322,36
I Penyediaan Akomodasi dan Makan Minum/ <i>Accommodation and Food Service Activities</i>	45,34	50,03	56,34	61,85	56,84
J Informasi dan Komunikasi/ <i>Information and Communication</i>	329,27	360,50	393,99	434,42	466,39

Lanjutan Tabel/*Continued Table* 12.1

Lapangan Usaha/ <i>Industry</i>		2016	2017	2018	2019	2020
(1)		(2)	(3)	(4)	(5)	(6)
K	Jasa Keuangan dan Asuransi/ <i>Financial and Insurance Activities</i>	207,40	227,21	239,63	253,23	266,43
L	Real Estat/ <i>Real Estate Activities</i>	199,36	219,83	234,37	244,33	250,01
M,N	Jasa Perusahaan/ <i>Business Activities</i>	2,44	2,64	2,84	2,97	3,01
O	Administrasi Pemerintahan, Pertahanan, dan Jaminan Sosial Wajib/ <i>Public Administration and Defence; Compulsory Social Security</i>	626,89	709,98	786,27	866,77	868,52
P	Jasa Pendidikan/ <i>Education</i>	486,38	533,40	564,13	628,98	623,93
Q	Jasa Kesehatan dan Kegiatan Sosial/ <i>Human Health and Social Work Activities</i>	125,88	138,36	158,68	169,66	188,64
R,S,T,U	Jasa Lainnya/ <i>Other Services Activities</i>	93,80	104,47	119,53	128,17	130,58
Produk Domestik Regional Bruto/<i>Gross Regional Domestic Product</i>		7 285,05	8 021,44	8 687,02	9 466,92	9 219,87

Catatan/*Note*: ...Sumber/*Source*: BPS, berbagai sensus, survei dan sumber lain/*BPS-Statistics Indonesia, various census, survey, and other sources*

Tabel
Table 12.2

Produk Domestik Regional Bruto Atas Dasar Harga Konstan 2010 Menurut Lapangan Usaha di Kabupaten Poso (miliar rupiah), 2016–2020
Gross Regional Domestic Product at 2010 Constant Market Prices by Industry in Poso Regency (billion rupiahs), 2016–2020

Lapangan Usaha/ <i>Industry</i>		2016	2017	2018	2019	2020
(1)		(2)	(3)	(4)	(5)	(6)
A	Pertanian, Kehutanan, dan Perikanan/ <i>Agriculture, Forestry, and Fishing</i>	2 136,81	2 242,91	2 378,63	2 453,47	2 429,75
B	Pertambangan dan Penggalian/ <i>Mining and Quarrying</i>	85,04	91,99	96,96	107,44	86,64
C	Industri Pengolahan/ <i>Manufacturing</i>	78,82	83,34	88,78	92,91	91,91
D	Pengadaan Listrik dan Gas/ <i>Electricity and Gas</i>	1,81	2,05	2,42	2,56	2,73
E	Pengadaan Air; Pengelolaan Sampah, Limbah, dan Daur Ulang/ <i>Water Supply; Sewerage, Waste Management, and Remediation Activities</i>	4,57	4,85	5,09	5,22	5,02
F	Konstruksi/ <i>Construction</i>	541,80	580,85	625,89	725,51	643,19
G	Perdagangan Besar dan Eceran; Reparasi Mobil dan Sepeda Motor/ <i>Wholesale and Retail Trade; Repair of Motor Vehicles and Motorcycles</i>	678,55	718,00	766,38	791,74	737,10
H	Transportasi dan Pergudangan/ <i>Transportation and Storage</i>	238,91	253,73	268,37	284,62	195,73
I	Penyediaan Akomodasi dan Makan Minum/ <i>Accommodation and Food Service Activities</i>	36,82	39,63	40,42	42,06	37,47
J	Informasi dan Komunikasi/ <i>Information and Communication</i>	284,29	309,21	357,42	392,01	423,07

Lanjutan Tabel/*Continued Table 12.2*

Lapangan Usaha/Industry		2016	2017	2018	2019	2020
(1)		(2)	(3)	(4)	(5)	(6)
K	Jasa Keuangan dan Asuransi/ <i>Financial and Insurance Activities</i>	135,69	143,85	151,02	156,98	161,33
L	Real Estat/ <i>Real Estate Activities</i>	159,84	165,46	169,85	171,45	171,86
M,N	Jasa Perusahaan/ <i>Business Activities</i>	1,85	1,94	2,03	2,11	2,11
O	Administrasi Pemerintahan, Pertahanan, dan Jaminan Sosial Wajib/ <i>Public Administration and Defence; Compulsory Social Security</i>	484,70	528,52	556,84	609,46	599,72
P	Jasa Pendidikan/ <i>Education</i>	381,58	404,18	410,14	451,11	441,40
Q	Jasa Kesehatan dan Kegiatan Sosial/ <i>Human Health and Social Work Activities</i>	105,97	113,55	113,74	120,32	127,38
R,S,T,U	Jasa Lainnya/ <i>Other Services Activities</i>	56,85	60,09	64,18	67,32	67,92
Produk Domestik Regional Bruto/<i>Gross Regional Domestic Product</i>		5 413,90	5 744,15	6 098,17	6 476,30	6 224,31

Catatan/Note: ...

Sumber/Source: BPS, berbagai sensus, survei dan sumber lain/*BPS-Statistics Indonesia, various census, survey, and other sources*

Tabel
Table 12.3

Distribusi Persentase Produk Domestik Regional Bruto Atas Dasar Harga Berlaku Menurut Lapangan Usaha di Kabupaten Poso, 2016–2020
Percentage Distribution of Gross Regional Domestic Product at Current Market Prices by Industry in Poso Regency, 2016–2020

Lapangan Usaha/ <i>Industry</i>	2016	2017	2018	2019	2020
(1)	(2)	(3)	(4)	(5)	(6)
A Pertanian, Kehutanan, dan Perikanan/ <i>Agriculture, Forestry, and Fishing</i>	39,67	39,46	38,73	37,86	38,93
B Pertambangan dan Penggalian/ <i>Mining and Quarrying</i>	1,80	1,83	1,81	1,85	1,56
C Industri Pengolahan/ <i>Manufacturing</i>	1,53	1,53	1,54	1,53	1,61
D Pengadaan Listrik dan Gas/ <i>Electricity and Gas</i>	0,02	0,02	0,03	0,03	0,03
E Pengadaan Air; Pengelolaan Sampah, Limbah, dan Daur Ulang/ <i>Water Supply; Sewerage, Waste Management, and Remediation Activities</i>	0,08	0,08	0,08	0,08	0,08
F Konstruksi/ <i>Construction</i>	11,12	11,30	11,35	12,10	11,51
G Perdagangan Besar dan Eceran; Reparasi Mobil dan Sepeda Motor/ <i>Wholesale and Retail Trade; Repair of Motor Vehicles and Motorcycles</i>	12,05	11,83	12,23	12,20	11,83
H Transportasi dan Pergudangan/ <i>Transportation and Storage</i>	4,67	4,69	4,81	4,88	3,50
I Penyediaan Akomodasi dan Makan Minum/ <i>Accommodation and Food Service Activities</i>	0,62	0,62	0,65	0,65	0,62
J Informasi dan Komunikasi/ <i>Information and Communication</i>	4,52	4,49	4,54	4,59	5,06
K Jasa Keuangan dan Asuransi/ <i>Financial and Insurance Activities</i>	2,85	2,83	2,76	2,67	2,89

Lanjutan Tabel/*Continued Table* 12.3

Lapangan Usaha/ <i>Industry</i>		2016	2017	2018	2019	2020
(1)		(2)	(3)	(4)	(5)	(6)
L	Real Estat/ <i>Real Estate Activities</i>	2,74	2,74	2,70	2,58	2,71
M,N	Jasa Perusahaan/ <i>Business Activities</i>	0,03	0,03	0,03	0,03	0,03
O	Administrasi Pemerintahan, Pertahanan, dan Jaminan Sosial Wajib/ <i>Public Administration and Defence; Compulsory Social Security</i>	8,61	8,85	9,05	9,16	9,42
P	Jasa Pendidikan/ <i>Education</i>	6,68	6,65	6,49	6,64	6,77
Q	Jasa Kesehatan dan Kegiatan Sosial/ <i>Human Health and Social Work Activities</i>	1,73	1,72	1,83	1,79	2,05
R,S,T,U	Jasa Lainnya/ <i>Other Services Activities</i>	1,29	1,30	1,38	1,35	1,42
Produk Domestik Regional Bruto/<i>Gross Regional Domestic Product</i>		100,00	100,00	100,00	100,00	100,00

Catatan/*Note*: ...Sumber/*Source*: BPS, berbagai sensus, survei dan sumber lain/*BPS-Statistics Indonesia, various census, survey, and other sources*

Tabel
Table 12.4

Laju Pertumbuhan Produk Domestik Regional Bruto Atas Dasar Harga Konstan 2010 Menurut Lapangan Usaha di Kabupaten Poso (persen), 2016–2020
Growth Rate of Gross Regional Domestic Product at 2010 Constant Market Prices by Industry in Poso Regency (percent), 2016–2020

Lapangan Usaha/ <i>Industry</i>	2016	2017	2018	2019	2020
(1)	(2)	(3)	(4)	(5)	(6)
A Pertanian, Kehutanan, dan Perikanan/ <i>Agriculture, Forestry, and Fishing</i>	2,89	4,97	6,05	3,15	-0,97
B Pertambangan dan Penggalian/ <i>Mining and Quarrying</i>	9,24	8,17	5,41	10,81	-19,36
C Industri Pengolahan/ <i>Manufacturing</i>	5,92	5,74	6,52	4,66	-1,08
D Pengadaan Listrik dan Gas/ <i>Electricity and Gas</i>	9,92	13,18	18,10	5,79	6,38
E Pengadaan Air; Pengelolaan Sampah, Limbah, dan Daur Ulang/ <i>Water Supply; Sewerage, Waste Management, and Remediation Activities</i>	8,71	6,28	4,81	2,56	-3,78
F Konstruksi/ <i>Construction</i>	5,26	7,21	7,76	15,92	-11,35
G Perdagangan Besar dan Eceran; Reparasi Mobil dan Sepeda Motor/ <i>Wholesale and Retail Trade; Repair of Motor Vehicles and Motorcycles</i>	9,45	5,81	6,74	3,31	-6,90
H Transportasi dan Pergudangan/ <i>Transportation and Storage</i>	6,83	6,20	5,77	6,05	-31,23
I Penyediaan Akomodasi dan Makan Minum/ <i>Accommodation and Food Service Activities</i>	5,31	7,65	1,97	4,08	-10,93
J Informasi dan Komunikasi/ <i>Information and Communication</i>	9,22	8,77	15,59	9,68	7,92
K Jasa Keuangan dan Asuransi/ <i>Financial and Insurance Activities</i>	22,37	6,01	4,98	3,95	2,77

Lanjutan Tabel/*Continued Table 12.4*

Lapangan Usaha/ <i>Industry</i>		2016	2017	2018	2019	2020
(1)		(2)	(3)	(4)	(5)	(6)
L	Real Estat/ <i>Real Estate Activities</i>	4,39	3,52	2,65	0,94	0,24
M,N	Jasa Perusahaan/ <i>Business Activities</i>	4,84	4,66	4,46	4,27	-0,09
O	Administrasi Pemerintahan, Pertahanan, dan Jaminan Sosial Wajib/ <i>Public Administration and Defence; Compulsory Social Security</i>	9,59	9,04	5,36	9,45	-1,60
P	Jasa Pendidikan/ <i>Education</i>	6,25	5,92	1,48	9,99	-2,15
Q	Jasa Kesehatan dan Kegiatan Sosial/ <i>Human Health and Social Work Activities</i>	7,89	7,15	0,17	5,79	5,86
R,S,T,U	Jasa Lainnya/ <i>Other Services Activities</i>	8,63	5,70	6,81	4,89	0,90
Produk Domestik Regional Bruto/<i>Gross Regional Domestic Product</i>		6,03	6,10	6,16	6,20	-3,89

Catatan/*Note*: ...Sumber/*Source*: BPS, berbagai sensus, survei dan sumber lain/*BPS-Statistics Indonesia, various census, survey, and other sources*

Tabel
Table 12.5

Produk Domestik Regional Bruto Atas Dasar Harga Berlaku Menurut Jenis Pengeluaran di Kabupaten Poso (miliar rupiah), 2016–2020
Gross Regional Domestic Product at Current Market Prices by Type of Expenditure in Poso Regency (billion rupiahs), 2016–2020

Jenis Pengeluaran Type of Expenditure	2016	2017	2018	2019	2020
(1)	(2)	(3)	(4)	(5)	(6)
Pengeluaran Konsumsi Rumah Tangga <i>Household Consumption Expenditure</i>	4.246,79	4.661,47	5.123,88	5.554,45	...
Pengeluaran Konsumsi LNPRT <i>NPISH Consumption Expenditure</i>	109,09	123,05	136,19	148,77	...
Pengeluaran Konsumsi Pemerintah <i>Government Consumption Expenditure</i>	1.424,55	1.527,63	1.628,55	1.771,94	...
Pembentukan Modal Tetap Bruto <i>Gross Fixed Capital Formation</i>	3.071,20	3.423,73	3.797,61	4.199,49	...
Perubahan Inventori <i>Changes in Inventories</i>	76,10	83,07	258,64	-(163,76)	...
Net Ekspor Barang dan Jasa <i>Net Exports of Goods and Services</i>	-(1.571,71)	-(1.725,01)	-(2.122,57)	-(1.910,31)	...
Produk Domestik Regional Bruto Gross Regional Domestic Product	7.285,05	8.021,44	8.735,34	9.505,74	...

Catatan/Note: ...

Sumber/Source: BPS, berbagai sensus, survei dan sumber lain/BPS-Statistics Indonesia, various census, survey, and other sources

Tabel
Table 12.6

Produk Domestik Regional Bruto Atas Dasar Harga Konstan 2010 Menurut Jenis Pengeluaran di Kabupaten Poso (miliar rupiah), 2016–2020
Gross Regional Domestic Product at 2010 Constant Market Prices by Type of Expenditure in Poso Regency (billion rupiahs), 2016–2020

Jenis Pengeluaran Type of Expenditure	2016	2017	2018	2019	2020
(1)	(2)	(3)	(4)	(5)	(6)
Pengeluaran Konsumsi Rumah Tangga <i>Household Consumption Expenditure</i>	3.320,56	3.495,88	3.711,34	3.902,71	...
Pengeluaran Konsumsi LNPRT <i>NPISH Consumption Expenditure</i>	71,37	76,83	82,87	87,10	...
Pengeluaran Konsumsi Pemerintah <i>Government Consumption Expenditure</i>	911,66	920,62	921,42	933,20	...
Pembentukan Modal Tetap Bruto <i>Gross Fixed Capital Formation</i>	2.444,24	2.697,53	2.907,84	3.114,32	...
Perubahan Inventori <i>Changes in Inventories</i>	61,10	62,56	174,33	-(31,86)	...
Net Ekspor Barang dan Jasa <i>Net Exports of Goods and Services</i>	-(1.346,27)	-(1.459,46)	-(1.648,90)	-(1.476,61)	...
Produk Domestik Regional Bruto Gross Regional Domestic Product	5.413,90	5.744,15	6.098,00	6.475,83	...

Catatan/Note: ...

Sumber/Source: BPS, berbagai sensus, survei dan sumber lain/BPS-Statistics Indonesia, various census, survey, and other sources

13

**PERBANDINGAN ANTAR KABUPATEN/KOTA
REGENCY/MUNICIPAL COMPARISON**



INFOGRAFIS
PEMBATAS BAB 13

<https://posokab.bps.go.id>

ULASAN**DESCRIPTION****Pertumbuhan Ekonomi**

statistik komparatif disajikan untuk memberikan gambaran tentang perbandingan data penting antarkabupaten, seperti jumlah penduduk miskin dan Indeks Pembangunan Manusia (IPM).

Economic Growth

Comparative statistics are presented to provide an overview of comparisons about important data between districts, such as the number of poor people and the Human Development Index

<https://posokab.bps.go.id>

Tabel
Table 13.1**Jumlah Penduduk Menurut Kabupaten/Kota di Provinsi Sulawesi Tengah (ribu), 2020**
Population by Regency/Municipality in Sulawesi Tengah Province (thousand), 2020

Kabupaten/Kota Regency/Municipality	2020
(1)	(6)
Kabupaten	
Banggai Kepulauan	120,14
Banggai	362,28
Morowali	161,73
Poso	244,88
Donggala	300,44
Tolitoli	225,15
Buol	145,25
Parigi Moutong	440,02
Tojo Una-Una	163,83
Sigi	257,59
Banggai Laut	70,44
Morowali Utara	120,79
Kota	
Palu	373,22
Sulawesi Tengah	2 985,73

Catatan/Note: ...

Sumber/Source: Badan Pusat Statistik Provinsi Sulawesi Tengah/ BPS – Statistics Indonesia in Sulawesi Tengah Province

Tabel
Table 13.2

Laju Pertumbuhan Produk Domestik Regional Bruto Atas Dasar Harga Konstan 2010 Menurut Kabupaten/Kota di Provinsi Sulawesi Tengah (persen), 2016–2020
Rate of Growth of Gross Regional Domestic Products at Constant 2010 Prices by Regency/Municipality in Sulawesi Tengah Province (percent), 2016–2020

Kabupaten/Kota Regency/Municipality	2016	2017	2018	2019	2020
(1)	(2)	(3)	(4)	(5)	(6)
Kabupaten					
Banggai Kepulauan	5,94	8,71	4,11	4,02	-2,98
Banggai	38,22	6,00	6,17	6,27	-4,78
Morowali	12,42	6,26	112,20	20,20	28,93
Poso	6,03	4,00	6,16	6,20	-3,89
Donggala	4,32	5,08	2,56	4,37	-4,87
Tolitoli	4,86	5,31	5,28	4,79	-3,31
Buol	3,09	14,08	2,89	2,27	-2,89
Parigi Moutong	5,04	6,02	2,53	2,32	-4,92
Tojo Una-Una	5,16	6,10	2,71	4,87	-3,21
Sigi	5,03	5,53	3,87	3,57	-1,97
Banggai Laut	7,30	5,26	4,85	3,50	-4,34
Morowali Utara	5,76	5,62	16,92	5,18	-0,22
Kota					
Palu	5,50	6,13	5,00	5,79	-4,54
Sulawesi Tengah	9,94	7,10	20,60	8,83	4,86

Catatan/Note: ...

Sumber/Source: Badan Pusat Statistik Provinsi Sulawesi Tengah/ BPS – Statistics Indonesia in Sulawesi Tengah Province

Tabel
Table 13.3**Jumlah Penduduk Miskin Menurut Kabupaten/Kota di
Provinsi Sulawesi Tengah (ribu), 2016–2020**
**Number of Poor Population by Regency/Municipality in
Sulawesi Tengah Province (thousand), 2016–2020**

Kabupaten/Kota Regency/Municipality	2016	2017	2018	2019	2020
(1)	(2)	(3)	(4)	(5)	(6)
Kabupaten					
Banggai Kepulauan	18,72	18,56	18,38	17,54	16,70
Banggai	33,97	33,5	33,73	29,3	28,16
Morowali	17,36	16,99	17,03	16,61	16,50
Poso	42,23	41,88	41,75	39,92	40,20
Donggala	55,69	54,44	54,28	55,83	53,17
Tolitoli	30,68	30,64	31,8	30,79	30,51
Buol	25,27	25,76	25,4	24,51	22,93
Parigi Moutong	82,38	82,88	83,66	81,36	78,76
Tojo Una-Una	27,62	27,3	27,78	26,36	25,43
Sigi	29,55	29,55	29,78	30,82	30,00
Banggai Laut	11,59	11,63	11,97	11,46	11,09
Morowali Utara	19,22	19,25	19,4	19,25	18,38
Kota					
Palu	26,24	25,49	25,26	26,62	26,89
Sulawesi Tengah	420,52	417,87	420,21	410,36	398,73

Catatan/Note: ...

Sumber/Source: Badan Pusat Statistik Provinsi Sulawesi Tengah/ BPS – Statistics Indonesia in Sulawesi Tengah Province

Tabel
Table 13.4

**Indeks Pembangunan Manusia Menurut Kabupaten/Kota
di Provinsi Sulawesi Tengah, 2016–2020**
*Human Development Index by Regency/Municipality in
Sulawesi Tengah Province, 2016–2020*

Kabupaten/Kota Regency/Municipality	2016	2017	2018	2019	2020
(1)	(2)	(3)	(4)	(5)	(6)
Kabupaten					
Banggai Kepulauan	63,45	64,07	64,68	65,13	65,42
Banggai	68,17	69,00	69,85	70,36	70,52
Morowali	69,69	70,41	71,14	72,02	72,21
Poso	68,83	69,78	70,68	71,40	71,28
Donggala	64,42	64,66	65,14	65,49	65,56
Tolitoli	63,27	64,05	64,60	65,42	65,69
Buol	66,37	66,69	67,30	67,69	67,82
Parigi Moutong	63,60	64,09	64,85	65,47	65,44
Tojo Una-Una	62,27	62,61	63,38	64,52	64,59
Sigi	65,95	66,72	67,66	68,16	68,12
Banggai Laut	63,49	64,08	64,80	65,27	65,43
Morowali Utara	66,57	67,35	67,95	68,45	68,36
Kota					
Palu	79,73	80,24	80,91	81,50	81,47
Sulawesi Tengah	67,47	68,11	68,88	69,50	69,55

Catatan/Note: ...

Sumber/Source: Badan Pusat Statistik Provinsi Sulawesi Tengah/ BPS – Statistics Indonesia in Sulawesi Tengah Province

DATA

MENCERDASKAN BANGSA

Enlighten The Nation



**BADAN PUSAT STATISTIK
KABUPATEN POSO**

Poso Regency in Figures

Jl. Pulau Kalimantan No 52, 94619

Email: bps7204@bps.go.id, Telp: (0425)21695, Fax: (0425)22929

ISBN 978-602-6543-60-8



9 786026 543608