



KABUPATEN
BANGGAI
DALAM ANGKA
Banggai Regency in Figures

<http://bbs.banggai.go.id>



**BADAN PUSAT STATISTIK
KABUPATEN BANGGAI**
STATISTICS OF BANGGAI REGENCY

**20
21**



KABUPATEN
BANGGAI
DALAM ANGKA
Banggai Regency in Figures

20
21

BANGGAI DALAM ANGKA
BANGGAI in Figures
2021

ISSN: 0215-6512

No. Publikasi/*Publication Number*: 72020.2002

Katalog /*Catalog*: 1102001.7202

Ukuran Buku/*Book Size*: 14,8 cm x 21 cm

Jumlah Halaman/*Number of Pages* : xlvii + 524 hal/*pages*

Naskah/*Manuscript*:

BPS BANGGAI

BPS-Statistics of Banggai

Penyunting/*Editor*:

BPS Banggai

BPS-Statistics of Banggai

Desain Kover/*Cover Design*:

Seksi Integrasi Pengolahan dan Diseminasi Statistik

Section of Integration Processing and Statistics Dissemination

Ilustrasi Kover/*Cover Illustration*:

Luwuk Banggai

Diterbitkan oleh/*Published by*:

©BPS Banggai/*BPS-Statistics of Banggai*

Dicetak oleh/*Printed by*:

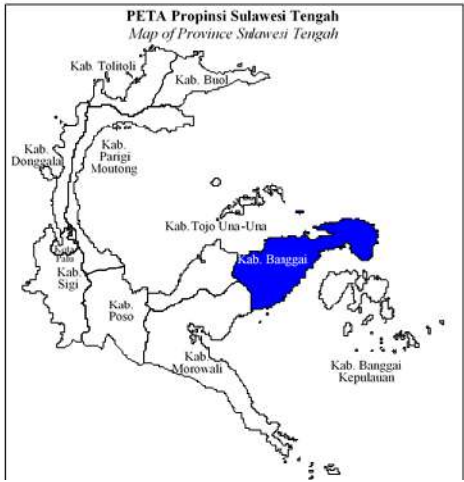
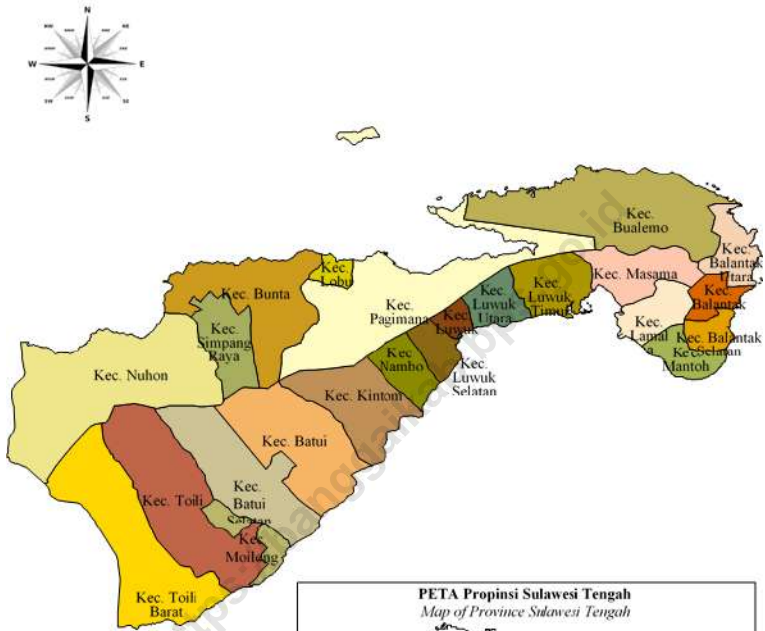
BPS Banggai

Dilarang mengumumkan, mendistribusikan, mengomunikasikan, dan/atau menggandakan sebagian atau seluruh isi buku ini untuk tujuan komersil tanpa izin tertulis dari Badan Pusat Statistik.

Prohibited to announce, distribute, communicate, and/or copy part or all of this book for commercial purpose without permission from BPS-Statistics Indonesia.

PETA WILAYAH BANGGAI

MAP OF BANGGAI



KEPALA BPS BANGGAI
CHIEF STATISTICIAN OF BANGGAI



Ir. MUZAKIR



KATA PENGANTAR

Kabupaten Banggai Dalam Angka 2021 merupakan publikasi tahunan yang diterbitkan oleh BPS Kabupaten Banggai. Disadari bahwa publikasi ini belum sepenuhnya memenuhi harapan pihak pemakai data khususnya para perencana, namun diharapkan dapat membantu melengkapi penyusunan rencana pembangunan di Kabupaten Banggai.

Publikasi ini dapat terwujud berkat kerja sama dan bantuan dari berbagai pihak baik instansi pemerintah maupun swasta. Kepada semua pihak yang telah memberikan bantuan disampaikan penghargaan dan terima kasih yang sebesar-besarnya.

Walaupun publikasi ini telah disiapkan sebaik-baiknya, namun disadari masih ada kekurangan dan kesalahan yang terjadi. Untuk perbaikan publikasi ini, tanggapan dan saran yang bersifat konstruktif dari para pemakai sangat diharapkan.

Februari 2021
Kepala BPS
Banggai



Ir. Muzakir



PREFACE

Banggai Regency in Figures 2021 is an annual publication written by BPS Regency of Banggai. Honestly, this publication has not perfect yet and has not filled the user's hope, especially for the planners yet, but hopely it can help to equip compilation of development planning in this new regency.

This comprehensive publication has been made possible with the assistance and contribution from several governmental institutions and private organizations. To all parties who have been involved in the preparation of this publication, I would like to express my sincerest appreciation and gratitude.

Comments and constructive suggestions for the improvement of this publication are always welcome.

Februari 2021
Kepala BPS
Banggai

Ir. Muzakir

DAFTAR ISI / CONTENTS

	Halaman <i>Page</i>
Kata Pengantar/ <i>Preface</i>	vii
Daftar Isi/ <i>Contents</i>	ix
Daftar Tabel/ <i>List of Tables</i>	xi
Daftar Gambar/ <i>List of Figures</i>	xl
Daftar Singkatan/ <i>List of Abbreviations</i>	xliv
Statistik Kunci/ <i>Key Statistics</i>	xlvi
1. Geografi dan Iklim/ <i>Geography and Climate</i>	1
2. Pemerintahan/ <i>Government</i>	19
3. Penduduk dan Ketenagakerjaan/ <i>Population and Employment</i>	75
4. Sosial dan Kesejahteraan Rakyat/ <i>Social and Welfare</i>	119
5. Pertanian, Kehutanan, Peternakan, dan Perikanan/ <i>Agriculture, Forestry, Livestock, and Fishery</i>	259
6. Industri, Pertambangan, dan Energi/ <i>Industry, Mining, and Energy</i>	361
7. Pariwisata/ <i>Tourism</i>	383
8. Transportasi dan Komunikasi/ <i>Transportation and Communication</i>	401
9. Perbankan, Koperasi, dan Harga-harga/ <i>Banking, Cooperative, dan Prices</i>	437
10. Pengeluaran Penduduk/ <i>Population Expenditure</i>	461
11. Perdagangan/ <i>Trade</i>	469
12. Sistem Neraca Regional/ <i>System of Regional Accounts</i>	501
13. Perbandingan Antar Kabupaten/Kota/ <i>Regency/Municipal Comparison</i>	527

DAFTAR TABEL/LIST OF TABLES

Halaman
Page

1.	GEOGRAFI DAN IKLIM/GEOGRAPHY AND CLIMATE	
1.1	KEADAAN GEOGRAFI	
	GEOGRAPHY CONDITION	
1.1.1	Luas Daerah dan Jumlah Pulau Menurut Kecamatan di Kabupaten Banggai, 2020 <i>Total Area and Number of Islands by Subdistrict in Banggai Regency, 2020</i>	8
1.1.2	Tinggi Wilayah dan Jarak ke Ibukota Kabupaten Menurut Kecamatan di Kabupaten Banggai, 2020 <i>Altitude and Distance to the Capital of Regency by Subdistrict in Banggai Regency, 2020</i>	10
1.1.3	Nama Gunung, Tinggi dan Lokasi di Kabupaten Banggai, 2020 <i>Mountain Name, Height and Location in Banggai Regency, 2020</i>	11
1.1.4	Nama Sungai, Panjang Sungai dan Lokasi Gunung di Kabupaten Banggai, 2020 <i>River Name, River Length, and Mountain Location in Banggai Regency, 2020</i>	12
1.2	KEADAAN IKLIM	
	CLIMATE CONDITION	
1.2.1	Pengamatan Unsur Iklim di Stasiun Pengamatan Badan Meteorologi Klimatologi dan Geofisika (BMKG), 2020 <i>Observation of Climate Elements at the Meteorology, Climatogy and Geophysics Agency Station, 2020</i>	13
1.2.1	Tabel Jumlah Curah Hujan Pada Pos Pengamatan di Kabupaten Banggai 2020 <i>Table Number of Rainfall at Observation Post in Banggai Regency 2020</i>	16
2.	PEMERINTAHAN/GOVERNMENT	
2.1	WILAYAH ADMINISTRATIF	
	ADMINISTRATIVE AREA	

2.1.1	Jumlah Kecamatan di Kabupaten Banggai, 2020 Number of Sub Districts in Banggai Regency, 2020	
2.1.2	Jumlah Kecamatan di Kabupaten Banggai, 2020 Number of Sub Districts in Banggai Regency, 2020	
2.1.3	Jumlah Lembaga Kemasyarakatan Desa per Kecamatan di Kabupaten Banggai, 2020 Number of Village Community Institutions per District in Banggai Regency, 2020	
2.1.4	Status Perkembangan Desa di Kabupaten Banggai, 2020 Status of Village Development in Banggai Regency, 2020	
2.1.5	Nilai Indeks Desa Membangun, Indeks Ketahanan Sosial, Indeks Ketahanan Ekonomi, Indeks Ketahanan Lingkungan per Desa di Kabupaten Banggai, 2019 Values of the Building Village Index, Social Resilience Index, Economic Resilience Index, Environmental Resilience Index per Village in Banggai Regency, 2019	
2.1.6	Jumlah BUMDES dan Status BUMDES di Kabupaten Banggai 2016-2020 Number of Village-Owned Enterprises and Their Status in Banggai Regency 2016-2020	
2.2	DEWAN PERWAKILAN RAKYAT DAERAH REGIONAL HOUSE OF REPRESENTATIVE	
2.2.1	Jumlah Anggota Dewan Perwakilan Rakyat Daerah Menurut Partai Politik dan Jenis Kelamin di Kabupaten Banggai, 2020 <i>Number of Regional House of Representatives's Members by Political Parties and Sex in Banggai Regency 2020</i>	42
2.2.2	Jumlah Anggota DPRD Menurut Partai dan Pendidikan Kabupaten Banggai, Desember 2020 <i>Number of Regency Legislative Council Members According to Banggai Regency Party and Education, December 2020.....</i>	43

2.2.3	Jumlah Anggota DPRD Menurut Pendidikan dan Jenis Kelamin Kabupaten Banggai, Desember 2020 <i>Number of Regency Legislative Council Members According to Education and Gender Banggai Regency, December 2020</i>	44
2.2.4	Jumlah dan Peserta Perolehan Suara dan Jumlah Perolehan Kursi Hasil Pemilu Legislatif (DPRD) Organisasi Peserta Pemilu, 2020 <i>Number and Percentage of Legislative and Number of Chairs Achievement General Election (DPRD) Resulted by participants, 2020</i>	45
2.2.5	Jumlah Perolehan Kursi Partai Politik Pemilihan Umum Anggota DPRD Kabupaten Banggai, 2020 <i>Number of Obtained Chairs of Political Parties Election Members of the DPRD Banggai Regency, 2020</i>	46
2.2.6	Data Pengawas Pemilu Ad Hoc Pada Pemilu Tahun 2020 <i>Ad Hoc Electoral Election Data For Election 2020</i>	47
2.3	SUMBER DAYA MANUSIA	
	HUMAN RESOURCES	
2.3.1	Jumlah Pegawai Negeri Sipil Menurut Jabatan dan Jenis Kelamin di Kabupaten Banggai, 2019 dan 2020 <i>Number of Civil Servants by Occupation and Sex in Banggai Regency, 2019 dan 2020</i>	48
2.3.2	Jumlah Pegawai Negeri Sipil Menurut Pendidikan dan Jenis Kelamin, 2019 dan 2020 <i>Number of Civil Servants by Educaation and Sex, 2019 dan 2020</i>	50
2.3.3	Jumlah Pegawai Negeri Sipil di Lingkungan Pemerintah Daerah Kabupaten Banggai Menurut Golongan/Ruang dan Jenis Kelamin, 2019 dan 2020 <i>Number of Civil Servants of Local Government in Banggai Regency by Hierarchy and Sex, 2019 dan 2020</i>	52
2.3.4	Jumlah Pegawai Negeri Sipil Menurut Dinas/ Instansi	

	Pemerintah Kabupaten Banggai dan Jenis Kelamin, 2020 <i>Number of Civil Servants of Local Government in Banggai Regency by Worl Period and Sex, 2020</i>	54
2.3.5	Jumlah Pegawai Negeri Sipil Menurut Dinas/ Instansi dan Pendidikan di Pemerintah Kabupaten Banggai, 2020 <i>Number of Civil Servants of Local Government and Education in Banggai Regency by Worl Period and Sex, 2020</i>	56
2.3.6	Jumlah Pegawai Negeri Sipil Menurut Dinas/ Instansi dan Jabatan/Golongan di Pemerintah Kabupaten Banggai, 2020 <i>Number of Civil Servants of Local Government and Position in Banggai Regency by Worl Period and Sex, 2020</i>	58
2.3.7	Jumlah Pegawai ASN Satuan Polisi Pamong Praja dan Pemadam Kebakaran, 2011-2020 <i>Number of Employees of the ASN Civil Service Police Unit and Fire Department, 2011-2020</i>	
2.3.8	Jumlah Pegawai Negeri Sipil Menurut Kecamatan dan Jenis Kelamin di Kabupaten Banggai, 2019 dan 2020 <i>Number of Civil Servants of Local Government in Banggai Regency by Worl Period and Sex, 2020</i>	61
2.4	KEUANGAN PEMERINTAH GOVERNMENT FINANCE	
2.4.1	Realisasi Pendapatan Pemerintah Kabupaten Banggai Menurut Jenis Pendapatan (juta rupiah), 2016 dan 2020	
	<i>Realization of Revenue by Type of Revenue of Banggai Regency (million rupiah), 2016 and 2020</i>	
2.4.2	Realisasi Belanja Pemerintah Kabupaten Banggai Menurut Jenis Belanja (Juta Rupiah), 2016-2020 <i>Actual Government Expenditures by Kind of Expenditures (Millions Rupiah) 2016-2020</i>	65
2.4.3	Target Pendapatan Pemerintah Kabupaten Banggai (Juta Rupiah), 2016-2020 <i>Revenue Target of Banggai Regency(Million Rupiah), 2016-2020</i>	67
2.4.4	Target Belanja Daerah Otonomi Kabupaten Banggai (Juta Rupiah), 2016-2020 <i>Target Expenditure of Autonomous Regional</i>	

	Banggai Regency (Million Rupiah), 2016-2020	
2.4.5	Rekapitulasi Pendapatan PBB Berdasarkan Kecamatan, 2020 (juta rupiah) Recapitulation of PBB Revenues by District, 2020 (million rupiah)	
2.4.6	Luas Area yang Dikenakan Pungutan Pajak Bumi dan Bangunan (PBB) Menurut Sektor Kabupaten Banggai (Ha), 2016-2020 The Area of the Land and Building Tax (PBB) Imposed by the Banggai Regency Sector (Ha), 2016-2020	
2.4.7	Jumlah Wajib Pajak Bumi dan Bangunan (PBB) Menurut Sektor di Kabupaten Banggai, 2016-2020 Number of Land and Building Taxpayers (PBB) by Sector in Banggai Regency, 2016-2020	
2.4.8	Realisasi Penerimaan Pajak Bumi dan Bangunan (PBB) Menurut Sektor di Kabupaten Banggai (Ribu Rupiah), 2016-2020 Realization of Land and Building Tax (PBB) Revenue by Sector in Banggai Regency (Thousand Rupiahs), 2016-2020	
2.4.9	Jumlah Ketetapan, Target, Realisasi, dan Tunggakan Pajak Bumi dan Bangunan (PBB) di Kabupaten Banggai (Ribu Rupiah), 2016-2020 The Area of the Land and Building Tax (PBB) Imposed by the Banggai Regency Sector (Ha), 2015-2019	
3.	PENDUDUK DAN KETENAGAKERJAAN/ POPULATION AND EMPLOYMENT	
3.1	PENDUDUK POPULATION	
3.1.1	Penduduk, Laju Pertumbuhan Penduduk, Distribusi Persentase Penduduk, Kepadatan Penduduk, Rasio Jenis Kelamin Penduduk Menurut Kecamatan, 2019 dan 2020 <i>Population, Population Growth Rate, Percentage Distribution of Population, Population Density and Population Sex Ratio by Subdistrict, 2019 and 2020</i>	90
3.1.2	Jumlah Penduduk Menurut Kelompok Umur dan Jenis Kelamin, 2020 <i>Population by Age Group and Sex, 2020</i>	93
3.1.3	Rumah Tangga dan Rata-Rata Banyaknya Anggota Rumah Tangga Menurut Kecamatan, 2010 dan 2020 <i>Number of Households and Average Household Size by Sub-District, 2010 and 2020</i>	94
3.1.4	Karakteristik Perumahan Kabupaten Banggai, 2020	

	<i>Housing Characteristics of Banggai District, 2020</i>	95
3.2	KETENAGAKERJAAN	
	EMPLOYMENT	
3.2.1	Jumlah Penduduk Berumur 15 Tahun Keatas Menurut Jenis Kegiatan Selama Seminggu yang Lalu dan Jenis Kelamin di Banggai, 2020 <i>Population Aged 15 Years and Over by Type of Activity During The Previous Week and Sex in XXX Regency/Municipality, 2020</i>	97
3.2.2	Penduduk Berumur 15 Tahun ke Atas Menurut Pendidikan Tertinggi yang Ditamatkan dan Jenis Kegiatan Selama Seminggu yang Lalu di Kabupaten Banggai, 2020 <i>Population 15 Years of Age and Over by Educational Attainment and Type of Activity During the Previous Week in Banggai Regency, 2020</i> ...	98
3.2.3	Penduduk Berumur 15 Tahun Ke Atas yang Bekerja Selama Seminggu yang Lalu Menurut Status Pekerjaan Utama dan Jenis Kelamin di Kabupaten Banggai, 2020 <i>Population 15 Years of Age and Over who Worked During The Previous Week by Main Employment Status and Sex in Banggai Regency, 2020</i>	100
3.2.4	Jumlah Penduduk Berumur 15 Tahun Ke Atas yang Bekerja Selama Seminggu yang Lalu Menurut Status Pekerjaan Utama dan Lapangan Pekerjaan Utama, 2020 <i>Number of Population Aged 15 Years and Over Who Worked During the Past Week by to Main Job Status and Main Employment, 2020</i>	101
3.2.5	Penduduk Berumur 15 Tahun Ke Atas yang Bekerja Selama Seminggu yang Lalu Menurut Jumlah Jam Kerja pada Pekerjaan Utama dan Kelompok Umur, 2020 <i>Population Aged 15 Years and Over Who Worked During the Previous Week by Total Working Hours on Main Job and Main Industry, 2020</i>	102
3.2.6	Penduduk Berumur 15 Tahun Ke Atas yang Bekerja Selama Seminggu yang Lalu Menurut Jumlah Jam Kerja pada Pekerjaan Utama dan Kelompok Umur, 2020 <i>Population Aged 15 Years and Over Who Worked During the Previous Week by Total Working Hours on Main Job and Main Industry, 2020</i> 103	
3.2.7	Penduduk Berumur 15 Tahun Ke Atas yang Bekerja	

	Selama Seminggu yang Lalu Menurut Lapangan Pekerjaan Utama dan Pendidikan Tertinggi yang Ditambahkan, 2020 <i>Population 15 Years of Age and Over Who Worked During the Previous Week by Main Industry and Educational Attainment, 2020</i> 104	
3.2.8	Penduduk Berumur 15 Tahun Ke Atas yang Bekerja Selama Seminggu yang Lalu Menurut Jumlah Jam Kerja Pada Pekerjaan Utama dan Jenis Kelamin, 2020 <i>Population 15 Years of Age and Over Who Worked During the Previous Week by Total Working Hours on Main Job and Sex, 2020</i>	105
3.2.9	Penduduk Berumur 15 Tahun Ke Atas yang Bekerja Selama Seminggu yang Lalu Menurut Kelompok Umur dan Jumlah Jam Kerja Seluruhnya, 2020 <i>Population 15 Years of Age and Over Who Worked During the Previous Week by Age Group and Total Working Hours, 2020</i>	106
3.2.10	Penduduk Berumur 15 Tahun Ke Atas yang Bekerja Selama Seminggu yang Lalu Menurut Lapangan Pekerjaan Utama, 2020 <i>Population Aged 15 Years and Over Who Worked During the Previous Week by Main Industry 2020</i>	107
3.2.11	Penduduk Berumur 15 Tahun Ke Atas yang Bekerja Selama Seminggu yang Lalu Menurut Lapangan Pekerjaan Utama dan Jenis Kelamin, 2020 <i>Population 15 Years of Age and Over Who Worked During the Previous Week by Main Industry and Sex, 2020</i>	108
3.2.12	Tingkat Pengangguran Terbuka (TPT) dan Tingkat Partisipasi Angkatan Kerja (TPAK) Menurut Kecamatan, 2018, 2019 dan 2020 <i>Unemployment Rate (UR) and Labor Force Participation Rate (LFPR) by Subdistrict, 2018, 2019 and 2020</i>	109
3.2.13	Pencari Kerja Terdaftar, Lowongan Kerja Terdaftar dan Penempatan/ Pemenuhan Tenaga Kerja Menurut Kecamatan dan Jenis Kecamatan, 2020 <i>Number of Registered Job Applicants, Registered Job Vacancies and Placement of Workers by Subdistrict and Sex, 2020</i>	110
3.2.14	Rata-rata Upah/Gaji Bersih Sebulan Pekerja Informal Menurut Kecamatan dan Lapangan Perkerjaan Utama (rupiah), 2020 <i>Average of Net Wage/Salary per Month of Formal Employee by Subdistrict and Main Industry (rupiahs), 2020</i>	

3.2.15	Jumlah Jaminan Hari Tua (JHT) di Kabupaten Banggai, 2020 <i>Total Old Age Security (JHT) in Banggai Regency, 2020</i>	114
3.2.16	Jaminan Kematian di Kabupaten Banggai, 2020 <i>Total Old Age Security in Banggai Regency, 2020</i>	115
3.2.17	Jaminan Kecelakaan Kerja di Kabupaten Banggai, 2020 <i>Total Old Age Security in Banggai Regency, 2020</i>	116
3.2.18	Jaminan Pensiun di Kabupaten Banggai, 2020 <i>Total Old Age Security in Banggai Regency, 2020</i>	117
3.2.19	Data Kepesertaan BPJS Ketenagakerjaan di Kabupaten Banggai, 2020 <i>Total Old Age Security in Banggai Regency, 2020</i>	118
4.	SOSIAL DAN KESEJAHTERAAN RAKYAT/SOCIAL AND WELFARE	
4.1	PENDIDIKAN	
	EDUCATION	
4.1.1	Jumlah Sekolah, Guru, dan Murid Taman Kanak-Kanak (TK) di Bawah Kementerian Pendidikan dan Kebudayaan Menurut Kecamatan di Kabupaten Banggai, 2019/2020 dan 2020/2021 <i>Number of Schools, Teachers, and Pupils in Kindergarten Under The Ministry of Education and Culture by Subdistrict in Banggai Regency, 2019/2020 and 2020/2021</i>	142
4.1.2	Jumlah Sekolah, Guru, dan Murid Raudatul Athfal (RA) di Bawah Kementerian Agama Menurut Kecamatan di Kabupaten Banggai, 2019/2020 dan 2020/2021 <i>Number of Schools, Teachers, and Pupils in Raudatul Athfal (RA) Under The Ministry of Religious Affairs by Subdistrict in Banggai Regency, 2019/2020 and 2020/2021</i>	145
4.1.3	Jumlah Sekolah, Guru, dan Murid Sekolah Dasar (SD) di Bawah Kementerian Pendidikan dan Kebudayaan Menurut Kecamatan di Kabupaten Banggai, 2019/2020 dan 2020/2021 <i>Number of Schools, Teachers, and Pupils in Primary Schools Under The Ministry of Education and Culture by Subdistrict in Banggai Regency, 2019/2020 and 2020/2021</i>	146
4.1.4	Jumlah Sekolah, Guru, dan Murid Madrasah Ibtidaiyah (MI) di Bawah Kementerian Agama Menurut Kecamatan Menurut Kecamatan di Kabupaten Banggai, 2019/2020 dan 2020/2021	

	<i>Number of Schools, Teachers, and Pupils in Madrasah Ibtidaiyah (MI) Under The Ministry of Religious Affairs by Subdistrict in Banggai Regency, 2019/2020 and 2020/2021</i>	149
4.1.5	Jumlah Sekolah, Guru, dan Murid Sekolah Menengah Pertama (SMP) di Bawah Kementerian Pendidikan dan Kebudayaan Menurut Kecamatan di Kabupaten Banggai, 2019/2020 dan 2020/2021 <i>Number of Schools, Teachers, and Pupils in Lower Secondary Schools Under The Ministry of Education and Culture by Subdistrict in Banggai Regency, 2019/2020 and 2020/2021</i>	152
4.1.6	Jumlah Sekolah, Guru, dan Murid Madrasah Tsanawiyah (MTs) di Bawah Kementerian Agama Menurut Kecamatan di Kabupaten Banggai, 2019/2020 dan 2020/2021 <i>Number of Schools, Teachers, and Pupils in Madrasah Tsanawiyah (MTs) Under The Ministry of Religious Affairs by Subdistrict in Banggai Regency, 2019/2020 and 2020/2021</i>	155
4.1.7	Jumlah Sekolah, Guru, dan Murid Sekolah Menengah Atas (SMA) di Bawah Kementerian Pendidikan dan Kebudayaan Menurut Kecamatan di Kabupaten Banggai, 2019/2020 dan 2020/2021 <i>Number of Schools, Teachers, and Pupils in Upper Secondary Schools Under The Ministry of Education and Culture by Subdistrict in Banggai Regency, 2019/2020 and 2020/2021</i>	158
4.1.8	Jumlah Sekolah, Guru, dan Murid Sekolah Menengah Kejuruan (SMK) di Bawah Kementerian Pendidikan dan Kebudayaan Menurut Kecamatan di Kabupaten Banggai, 2019/2020 dan 2020/2021 <i>Number of Schools, Teachers, and Pupils in Vocational High Schools Under The Ministry of Education and Culture by Subdistrict in Banggai Regency, 2019/2020 and 2020/2021</i>	161
4.1.9	Jumlah Sekolah, Guru, dan Murid Madrasah Aliyah (MA) di Bawah Kementerian Agama Menurut Kecamatan di Kabupaten Banggai, 2019/2020 dan 2020/2021 <i>Number of Schools, Teachers, and Pupils in Madrasah Aliyah (MA) Under the Ministry of Religious Affairs by Subdistrict in Banggai Regency, 2019/2020 and 2020/2021</i>	164
4.1.10	Jumlah Desa yang Memiliki Fasilitas Sekolah Menurut Kecamatan dan Tingkat Pendidikan di Kabupaten Banggai, 2018–2020	

	<i>Number of Villages Having Educational Facilities by Subdistrict and Educational Level in Banggai Regency, 2018–2020</i>	167
4.1.11	Angka Partisipasi Murni (APM) dan Angka Partisipasi Kasar (APK) Menurut Jenjang Pendidikan di Kabupaten Banggai, 2019 dan 2020 <i>Net Participation Rates and Gross Participation Rates by Educational Level in Banggai Regency, 2019 and 2020</i>	172
4.1.12	Persentase Penduduk Berumur 15 Tahun ke Atas yang Melek Huruf Menurut Kelompok Umur di Kabupaten/Kota Banggai, 2019 dan 2020 <i>Percentage of Literate People Aged 15 Years and Over by Age Group in Banggai Regency, 2019 and 2020.....</i>	173
4.1.13	Jumlah Pondok Pesantren Se-Kabupaten Banggai 2020 <i>Number of Islamic Boarding Schools in Banggai Regency 2020.....</i>	174
4.1.14	Jumlah Perguruan Tinggi, Mahasiswa dan Tenaga Pendidikan (Negeri dan Swasta) di Bawah Kementerian Riset, Teknologi, dan Pendidikan Tinggi Menurut Kecamatan, 2019 <i>Number of Universities, Students, and Lecturers (State and Private) Under the Ministry of Research, Technology and High Education by SubDistrict, 2019.....</i>	175
4.1.15	Banyaknya Mahasiswa Baru, Alumni dan DO Pada Perguruan Tinggi Swasta Menurut Fakultas di Kabupaten Banggai, 2020/2020 <i>Number of new Student, Graduation and Drop Out of Private College by Faculty in Banggai Regency, 2020/2020</i>	177
4.1.16	Banyaknya Dosen Pengajar Pada Perguruan Tinggi Swasta Menurut Fakultas di Kabupaten Banggai, 2020/2021 <i>Number of Teacher at Private College by Faculty in Banggai Regency, 2019/2020</i>	178
4.1.17	Persentase Penduduk Usia 7-24 Tahun Menurut Jenis Kelamin, Kelompok Umur Sekolah, dan Partisipasi Sekolah, 2018-2020 <i>Percentage of Population Aged 7-24 Years by Sex, School Age Group and School Participation, 2018-2020</i>	179
4.2	KESEHATAN	
	HEALTH.....	
4.2.1	Jumlah Desa ¹ /Kelurahan Yang Memiliki Sarana Kesehatan Menurut Kecamatan di Kabupaten Banggai, 2018–2020	

	<i>Number of Villages¹/Kelurahan Having Health Facilities by Subdistrict in Banggai Regency, 2018–2020</i>	182
4.2.2	Jumlah Tenaga Kesehatan Menurut Kecamatan di Kabupaten Banggai, 2020 <i>Number of Health Human Resources by Subdistrict in Banggai Regency, 2020</i>	188
4.2.3	Jumlah Rumah Sakit Umum, Rumah Sakit Khusus, Puskesmas, Klinik Pratama, Posyandu dan Polindes Menurut Kecamatan di Kabupaten Banggai, 2019 dan 2020 <i>Number of General Hospital, Specialized Hospital, Public Health Center, Primary Clinic, Villages Maternity Cottage and Integrated Health Post by Subdistrict in Banggai Regency, 2019 and 2020</i>	190
4.2.4	Persentase Penduduk yang Mempunyai Keluhan Kesehatan dan Berobat Jalan Selama Sebulan Terakhir di Kabupaten Banggai 2016-2020 <i>NPercentage of People Who Had Health Complaint and Had Outpatient During a Month Prior to the Survey in Banggai Regency, 2016-2020.....</i>	194
4.2.5	Distribusi Penduduk yang Mempunyai Keluhan Kesehatan Selama Sebulan Terakhir dan Tidak Berobat Jalan Menurut Kecamatan dan Alasan Utama Tidak Berobat Jalan, 2020 <i>Distribution of Population Who Have Health Complaints During the Last Month and Do Not Go Out by the District and Main Reasons for Not Going Out, 2020</i>	
4.2.6	Persentase Penduduk USia 15 Tahun Ke Atas yang Merokok dalam Sebulan Terakhir Menurut Kecamatan dan Kelompok Umur, 2020 <i>Percentage of People Aged 15 Years and Above Who are Smoking During a Month Prior to The Survey by Subdistrict and Age Group, 2020</i>	
4.2.7	Persentase Penduduk yang Memiliki Jaminan Kesehatan Menurut Kecamatan dan Jenis Jaminan, 2019-2020 <i>Percentage of Population Who has Health Insurance by Subdistrict and Types of Health Insurance, 2019-2020</i>	
4.2.8	Persentase Perempuan Pernah Kawin Berumur 15-49 Tahun yang Melahirkan Anak Lahir Hidup (ALH) Menurut Kecamatan dan Penolong Proses Kelahiran, 2020 <i>Percentage of Woman Ever Married Aged 15-49 Years Who Gave Birth Alived Children by Subdistrict and Birt Process Helper, 2020</i>	

4.2.9	Jumlah Pasangan Usia Subur dan Peserta KB Aktif Menurut Kecamatan, 2020 Numbe of Fertile Age Couples and Active Family Planning Participants, 2020	
4.2.10	Jumlah Kasus Covid-19 di Kabupaten Banggai, 2020 Number of Covid-19 Cases in Banggai Regency, 2020	
4.2.10	Jumlah Peserta Per Fasilitas Kesehatan Tingkat I Kantor Cabang Luwuk, 2020 Number of Participants Per Health Facility Level I atLuwuk Branch Office, 2020	
4.3	AGAMA DAN SOSIAL LAINNYA RELIGION AND OTHER SOCIAL AFFAIRS	
4.3.1	Jumlah Penduduk Menurut Kecamatan dan Agama yang Dianut di Kabupaten Banggai, 2019 <i>Population by Subdistrict and Religion in Banggai Regency, 2019</i>	206
4.3.2	Jumlah Tempat Peribadatan Menurut Kecamatan di Kabupaten Banggai, 2019 <i>Number of Places of Worship by Subdistrict in Banggai Regency, 2019</i>	207
4.3.3	Banyaknya Tenaga Rohaniawan Menurut Kecamatan di Kabupaten Banggai, 2019 <i>Numbers of Spiritualist by religius and Subdistrict in Banggai Regency, 2019</i>	208
4.3.4	Jumlah Jemaah Haji yang Diberangkatkan ke Tanah Suci Menurut Kecamatan, 2019-2020 Number of Hajj pilgrims dispatched to the Holy Land by District, 2019-2020	
4.3.5	Jumlah Jemaah Haji yang Diberangkatkan ke Tanah Suci Menurut Kecamatan, 2016-2020 <i>Number of Hajj pilgrims dispatched to the Holy Land by District, 2016-2020</i>	211
4.3.6	Nikah, Cerai Talak dan Cerai Gugat, 2018-2020 <i>Marriage, divorce and divorce, 2019-2020</i>	212
4.3.7	Tarif Ongkos aik Haji (ONH) Pada Musim Haji (Rupiah),2005-2020 Table.....	Haji Cost At Each Season (Rupiah), 2005-2020
4.3.8	Jumlah Desa ¹ /Kelurahan yang Mengalami Bencana Alam ²	

	Menurut Kecamatan di Kabupaten Banggai, 2018–2020 <i>Number of Villages¹/Kelurahan that Had Natural Disaster² by Subdistrict in Banggai Regency, 2018–2020</i>	214
4.3.9	Jumlah Kejadian Bencana Alam Menurut BNPB, 2020 <i>Number of Natural Disaster Events by BNPB 2020</i>	217
4.3.10	Jumlah Kejadian Bencana Sosial Menurut Kecamatan, 2020 <i>Number of Social Disaster Events by Subdsitric, 2020</i>	219
4.3.11	Data Musibah POS SAR Luwuk, 2020 <i>Disaster Data Luwuk SAR POS, 2020</i>	
4.3.12	Frekuensi Gempa Bumi di Kabupaten Banggai dan Sekitarnya, 2020 <i>Earthquake Frequency in Banggai Regency and its Surroundings, 2020</i>	
4.3.13	Distribusi Gempa Bumi Berdasarkan Magnitudo di Kabupaten Banggai dan Sekitarnya, 2020 <i>Earthquake Distribution Based on Magnitude in Banggai District and Its Surrounding, 2020</i>	
4.3.14	Distribusi Gempa Bumi Berdasarkan Kedalaman di Kabupaten Banggai dan Sekitarnya, 2020 <i>Earthquake Distribution Based on Depth in Banggai District and Its Surrounding, 2020</i>	
4.4	KEMISKINAN	
	<i>POVERTY</i>	
4.4.1	Garis Kemiskinan, Jumlah, dan Persentase Penduduk Miskin di Kabupaten Banggai, 2013–2020 <i>Poverty Line, Number, and Percentage of Poor People in Banggai Regency, 2013–2020.....</i>	224
4.4.2	Indeks Kedalaman Kemiskinan dan Indeks Keparahan Kemiskinan di Kabupaten Banggai, 2013–2020 <i>Poverty Gap Index and Poverty Severity Index in Banggai Regency, 2013–2020</i>	225
4.4.3	Jumlah dan Persentase Penduduk Miskin di Kabupaten Banggai, 2020 <i>Number and Percentage of Poor People in Banggai Regency, 2020.....</i>	226
4.4.3	Indeks Kedalaman Kemiskinan dan Indeks Keparahan Kemiskinan di Kabupaten Banggai, 2020..... <i>Poverty Gap Index and Poverty Severity Index in Banggai Regency, 2020</i>	
4.4.4	Indeks Pembangunan Manusia di Kabupaten Banggai , 2015-2020 <i>Human Development Index in Banggai Regency, 2015-2019</i>	
4.4.5	Banyaknya Fakir Miskin Menurut Kecamatan di Kabupaten Banggai, 2020	

- Number of Poor by Subdistrict in Banggai Regency, 2020
- 4.4.6 Banyaknya Anak Asuh Menurut Pant
Asuhan di Kabupaten Banggai, 2020
- Numbers Orphan by Orphanages in Banggai Regency, 2020
- 4.4.7 Banyaknya Korban Bencana Alam Menurut
Jenis Bencana di Kabupaten Banggai, 2019
- Numbers of Distarter Sacrifice by Distarter in Banggai Regency, 2020***
- 4.5 RUMAH TANGGA / HOUSEHOLD**
- 4.5.1 Persentase Rumah Tangga Luas Lantai (m2), 2020
Percentage of Household Floor Area (m2), 2020..... 233
- 4.5.2 Persentase Rumah Tangga dan Sumber Air Minum, 2020
Percentage of Houshold Population and Source of Driking Water, 2020
- 4.5.3 Persentase Rumah Tangga dan Sumber Penerangan, 2020
Percentage of Houshold Population and Source of Driking Water, 2020
- 4.5.4 Persentase Rumah Tangga dan Penggunaan
Fasilitas Tempat Buang Air Besar, 2020
Percentage of Houshold Popuation and Type of Toilet Facility Used by The Houshold, 2020
- 4.5.5 Persentase Rumah Tangga dan Bahan Bakar Utama, 2020
Percentage of Houshold Population and Source of Driking Water, 2020
- 4.5.6 Persentase Rumah Tangga di Kabupaten Banggai dan
Status Penguasaan Bangunan Tempat Tinggal, 2020
***Percentage of Houshold Population in Banggai
Regency and Dewelling Ownership Status, 2020***
- 4.5.7 Persentase Rumah Tangga di Kabupaten Banggai dan Jenis Lantai, 2020
Percentage of Houshold Population in Banggai Regency and Main of Dewelling Floor, 2020
- 4.5.8 Persentase Rumah Tangga di Kabupaten Banggai dan
Status Penguasaan Bangunan Tempat Tinggal, 2020
***Percentage of Houshold Population in Banggai
Regency and Dewelling Ownership Status, 2020***
- 4.5.9 Persentase Rumah Tangga yang Memiliki Akses Terhadap
Sumber Air Minum Layak di Kabupaten Banggai, 2016-2020
***Percentage of Houshold Population in Banggai Regency
and Dewelling Ownership Status, 2016-2020***
- 4.5.10 Indeks Kualitas Lingkungan Hidup Kabupaten Banggai, 2020
Environmental Quality Index of Banggai Regency, 2020
- 4.5.11 Indeks Kualitas Air, Indeks Kualitas Udara, Indeks

- Kualitas Tutupan Lahan Kabupaten Banggai, 2020
Water Quality Index, Air Quality Index, Land Cover Quality Index of Banggai Regency, 2020
- 4.5.12 Jumlah Rekomendasi Amdal, UKL-UPL/
DPLH, dan SPPL Kabupaten Banggai, 2020
Amdal, UKL-UPL / DPLH, and SPPL Recommendations of Banggai Regency, 2020
- 4.5.13 Pengelolaan Sampah di Kabupaten Banggai, 2020
Waste Management in Banggai Regency, 2020
- 4.5.14 Klasifikasi Perkara Pidana di Pengadilan Negeri Luwuk, 2020
Criminal Case Classification at the Luwuk District Court, 2020
- 4.5.15 Klasifikasi Perkara Pidana Anak di Pengadilan Negeri Luwuk, 2020
Criminal Case Classification at the Luwuk District Court, 2020
- 4.5.16 Klasifikasi Perkara Pidana Cepat di Pengadilan Negeri Luwuk, 2020
Criminal Case Classification at the Luwuk District Court, 2020
- 4.5.17 Klasifikasi Perkara Perdata Gugatan di Pengadilan Negeri Luwuk, 2020
Classification of Civil Lawsuits Cases at the Luwuk District Court, 2020
- 4.5.18 Klasifikasi Perkara Perdata Permohonan
di Pengadilan Negeri Luwuk, 2020
Classification of Civil Application Cases at the Luwuk District Court, 2020
- 4.5.19 Klasifikasi Perkara Perdata Gugatan Sederhana
di Pengadilan Negeri Luwuk, 2020
Classification of Simple Lawsuit Civil Cases at the Luwuk District Court, 2020
- 4.5.20 Klasifikasi Perkara Pidana Singkat di Pengadilan Negeri Luwuk, 2020
Short Criminal Case Classification at the Luwuk District Court, 2020
- 4.5.21 Klasifikasi Perkara Pidana Praperadilan di Pengadilan Negeri Luwuk, 2020
Classification of Pretrial Criminal Cases at the Luwuk District Court, 2020
- 4.5.22 Klasifikasi Perkara Lalu Lintas di Pengadilan Negeri Luwuk, 2020
Classification of Traffic Cases at the Luwuk District Court, 2020
- 4.6 KRIMINALITAS / CRIME**
- 4.6.1 Jumlah Kasus Masuk dan Selesai Tahun
pada Kepolisian Resort Banggai 2020
***Number of Entry Cases and Completions
at the Banggai Resort Police 2020***
- 5. PERTANIAN, KEHUTANAN, PETERNAKAN, DAN PERIKANAN/
AGRICULTURE, FORESTRY, LIVESTOCK, AND FISHERY**
- 5.1 HORTIKULTURA**

HORTICULTURE

5.1.1	Luas Panen Tanaman Sayuran Menurut Kecamatan dan Jenis Tanaman di Kabupaten Banggai (ha), 2019 dan 2020 <i>Harvested Area of Vegetables by Subdistrict and Kind of Plant in Banggai Regency (ha), 2019 and 2020</i>	280
5.1.2	Produksi Tanaman Sayuran Menurut Kecamatan dan Jenis Tanaman di Kabupaten Banggai (kuintal), 2019 dan 2020 <i>Production of Vegetables by Subdistrict and Kind of Plant in Banggai Regency (quintal), 2019 and 2020</i>	284
5.1.3	Luas Panen Tanaman Sayuran dan Buah-buahan Semusim Menurut Jenis Tanaman di Kabupaten Banggai (ha), 2017–2020 <i>Harvested Area of Seasonal Vegetables and Fruits by Kind of Plant in Banggai Regency (ha), 2017–2020</i>	288
5.1.4	Produksi Tanaman Sayuran dan Buah-buahan Semusim Menurut Jenis Tanaman di Kabupaten Banggai (kuintal), 2017–2020 <i>Production of Seasonal Vegetables and Fruits by Kind of Plant in Banggai Regency (quintal), 2017–2020</i>	289
5.1.5	Luas Panen Tanaman Biofarmaka Menurut Kecamatan dan Jenis Tanaman di Kabupaten Banggai (m ²), 2019 dan 2020 <i>Harvested Area of Medicinal Plants by Subdistrict and Kind of Plant in Banggai Regency (m²), 2019 and 2020</i>	290
5.1.6	Produksi Tanaman Biofarmaka Menurut Kecamatan dan Jenis Tanaman di Kabupaten Banggai (kg), 2019 and 2020 <i>Production of Medicinal Plants by Subdistrict and Kind of Plant in Banggai Regency (kg), 2019 and 2020</i>	292
5.1.7	Luas Panen Tanaman Biofarmaka Menurut Jenis Tanaman di Kabupaten Banggai (m ²), 2017–2020 <i>Harvested Area of Medicinal Plants by Kind of Plant in Banggai Regency (m²), 2017–2020</i>	294
5.1.8	Produksi Tanaman Biofarmaka Menurut Jenis Tanaman di Kabupaten Banggai (kg), 2017–2020 <i>Production of Medicinal Plants by Kind of Plant in Banggai Regency (kg),2017–2020</i>	295
5.1.9	Luas Panen Tanaman Hias Menurut Kecamatan dan	

	Jenis Tanaman di Kabupaten Banggai (m ²), 2019 and 2020 <i>Harvested Area of Ornamental Plants by Subdistrict and Kind of Plant in Banggai Regency (m²), 2019 and 2020</i>	296
5.1.10	Produksi Tanaman Hias Menurut Kecamatan dan Jenis Tanaman di Kabupaten Banggai(tangkai), 2019 and 2020 <i>Production of Ornamental Plants by Subdistrict and Kind of Plant in Banggai Regency (stalks), 2019 and 2020</i>	298
5.1.11	Luas Panen Tanaman Hias Menurut Jenis Tanaman di Kabupaten Banggai (m ²), 2017–2020 <i>Harvested Area of Ornamental Plants by Kind of Plant in Banggai Regency (m²), 2017–2020</i>	300
5.1.12	Produksi Tanaman Hias Menurut Jenis Tanaman di Kabupaten Banggai (tangkai), 2017–2020 <i>Production of Ornamental Plants by Kind of Plant n Banggai Regency (stalks), 2017–2020</i>	301
5.1.13	Produksi Buah-buahan Menurut Kecamatan dan Jenis Tanaman di Kabupaten Banggai (kuintal), 2019 and 2020 <i>Production of Fruits by Subdistrict and Kind of Plant in Banggai Regency (kuintal), 2019 and 2020</i>	302
5.1.14	Produksi Buah-Buahan dan Sayuran Tahunan Menurut Jenis Tanaman di Kabupaten Banggai (kuintal), 2017–2020 <i>Production of Annual Fruits and Vegetables by Kind of Plant in Banggai Regency (quintal), 2017–2020</i>	305
5.2	PERKEBUNAN	
	ESTATE CROPS	
5.2.1	Luas Areal Tanaman Perkebunan Menurut Kecamatan dan Jenis Tanaman di Kabupaten Banggai (ha), 2019 dan 2020 <i>Planted Area of Estate Crops by Subdistrict and Type of Crops in Banggai Regency (ha), 2019 and 2020</i>	306
5.2.2	Produktivitas Rata-rata Perkebunan Menurut Kecamatan dan Jenis Kecamatan dan Jenis Tanaman (kg/ha), 2019 dan 2020 <i>Average Productivity of Estate by Subdistrict and Type of Crops (kg/ha), 2019 and 2020</i>	315
5.3	PERTANIAN, KEHUTANAN, PETERNAKAN, DAN PERIKANAN/ AGRICULTURE, FORESTRY, LIVESTOCK AND FISHERY	

5.3.1	Luas Panen, Produktivitas dan Produksi Padi Sawah dan Padi Ladang Menurut Kecamatan di Kabupaten Banggai (ha), 2020 <i>Harvested Area, Productivity and Production of Wet and Wet Rice by Districts in Banggai Regency (ha), 2020</i>	324
5.3.2	Luas Panen, Produksi, dan Produktivitas Padi Sawah Menurut Kecamatan di Kabupaten Banggai (ha), 2020 <i>Harvested Area, Production and Yield Rate of Paddy Rice by District in Banggai Regency, 2020</i>	325
5.3.3	Luas Panen, Produksi, dan Produktivitas Padi Ladang Menurut Kecamatan di Kabupaten Banggai (ha), 2020 <i>Harvested Area, Production and Yield Rate of Paddy Fields by District in Banggai Regency, 2020</i>	326
5.3.4	Produksi Padi dan Beras (ha), 2020 <i>Paddy and Rice Production (ha), 2020</i>	327
5.3.5	Luas Lahan Sawah Menurut Kecamatan dan Jenis Pengairan di Kabupaten Banggai (hektar), 2020 <i>Area of Wetland by District and Type of Irrigation in Banggai Regency, 2020</i>	328
5.3.6	Luas Panen Padi Sawah dan Padi Ladang Menurut Kecamatan di Kabupaten Banggai (hektar), 2020 <i>A Harvested Area of Wetland and Dryland Paddy by Subdistrict in Banggai Regency, 2020</i>	329
5.3.7	Produksi Jagung dan Kedelai Menurut Kecamatan (ton), 2020 <i>Production of Maize and Soybeans by Subdistrict (ton), 2020</i>	330
5.3.8	Luas Panen Jagung, Kedelai, Kacang Tanah, Kacang Hijau, Ubi Kayu, Ubi Jalar Menurut Kecamatan di Kabupaten Banggai, 2020 <i>Harvested Area of Maize, Soybean, Peanut, Mungbean, Cassava, and Sweet Potato by Subdistrict in Banggai Regency, 2020</i>	331
5.3.9	Luas Panen, Produksi dan Produktifitas Jagung Menurut Kecamatan di Kabupaten Banggai, 2020 <i>Harvested Area, Production and Yield Rate of Corn by District in Banggai Regency, 2020</i>	332
5.3.10	Luas Panen, Produksi dan Produktifitas Kedelai Menurut Kecamatan di Kabupaten Banggai, 2020 <i>Harvested Area, Production and Yield Rate of Soya by District in</i>	

	<i>Banggai Regency, 2020</i>	333
5.3.11	Luas Panen, Produksi dan Produktifitas Kacang Tanah Menurut Kecamatan di Kabupaten Banggai, 2020 <i>Harvested Area, Production and Yield Rate of Peanuts by District in Banggai Regency, 2020</i>	334
5.3.12	Luas Panen, Produksi dan Produktifitas Kacang Hijau Menurut Kecamatan di Kabupaten Banggai, 2020 <i>Harvested Area, Production and Yield Rate of Green Beans by District in Banggai Regency, 2020</i>	335
5.3.13	Luas Panen, Produksi dan Produktifitas Ubi Kayu Menurut Kecamatan di Kabupaten Banggai, 2020 <i>Harvested Area, Production and Yield Rate of Cassava by District in Banggai Regency, 2020</i>	336
5.3.14	Luas Panen, Produksi dan Produktifitas Ubi Jalar Menurut Kecamatan di Kabupaten Banggai, 2020 <i>Harvested Area, Production and Yield Rate of Sweet Pottato by District in Banggai Regency, 2020</i>	337
5.3.15	Luas Lahan Tegal/Kebun, Ladang/Huma dan Lahan yang Sementara Tidak Diusahakan Menurut Kecamatan (ha), 2020 <i>Area of Tegal/Gardens, Fields/Huma and Temporary Not Cultivated Land by Subdistrict (ha), 2020</i>	338
5.4	PETERNAKAN/LIVESTOCK	
5.4.1	Populasi Ternak Menurut Kecamatan dan Jenis Ternak (ekor), 2020 <i>Livestock Population by District and Type of Livestock (head), 2020</i>	339
5.4.2	Populasi Unggas Menurut Kecamatan dan Jenis unggas (ekor), 2020 <i>Poultry Populatio by Subdistrict and Kind of Poultry (headl), 2020.</i>	340
5.4.3	Produksi Daging Ternak Menurut Jenis Ternak (kg), 2019-2020 <i>Meat Production by Subdistrict and Kind of Livestock (kg), 2019-2020</i>	341
5.4.4	Produksi Daging Unggas Menurut Jenis Ternak (kg), 2019-2020 <i>Poultry Meat Production by Type of Livestock (kg), 2019-2020</i>	342
5.4.5	Produksi Telur Unggas di Kabupaten Banggai (butir), 2019-2020 <i>Poultry Egg Production in Banggai Regency (item), 2019-2020</i>	343
5.5	PERIKANAN/FISHERY	
5.5.1	Jumlah Rumah Tangga Perikanan Tangkap Menurut	

- Kecamatan dan Subsektor di Kabupaten Banggai, 2019 dan 2020
Number of Fish Capture Households by Subdistrict and Subsector in Banggai Regency, 2019 and 2020
- 5.5.2 Jumlah Rumah Tangga Perikanan Budidaya Menurut Kecamatan dan Jenis Budidaya di Kabupaten Banggai, 2020
Number of Aquaculture Households by Subdistrict and Type of Aquaculture in Banggai Regency, 2020
- 5.5.3 Budidaya Perikanan Tambak Menurut Kecamatan di Kabupaten Banggai, 2020
Fish Cultured of Brackish Water Pond by District in Banggai Regency, 2020
- 5.5.4 Pembenihan Perikanan Menurut Kecamatan di Kabupaten Banggai, 2020
Seed Fishery by District in Banggai Regency, 2020
- 5.5.5 Banyaknya Alat Penangkap Ikan Menurut Kecamatan di Kabupaten Banggai,, 2020
Number of Fisher Equipment by District in Banggai Regency 2020 348
- 5.5.6 Banyaknya Alat Bantu Penangkapan Ikan Menurut Kecamatan di Kabupaten Banggai, 2020
*Number of Fishing Fishing Tools by District in Banggai Regency, 2020*351
- 5.5.7 Banyaknya Kapal/Perahu Motor Penangkap Ikan Menurut Kecamatan di Kabupaten Banggai, 2020
Number of Fisher Equipment Motor Vessel/ Boat by District in Banggai Regency,2019
- 5.5.8 Pengawasan Faktor Resiko Pelaku Perjalanan / Penumpang Di Pintu Masuk Negara Pelaku Perjalanan Ddalam Negeri, 2020
Supervision of Risk Factors of Travel Actors / Passengers at the Entrance of Domestic Travel Actors, 2020
- 5.5.9 Pengawasan Alat Angkut Dan Perilaku Perjalanan Dari Luar Negeri, 2020
Supervision of Transport Equipment and Foreign Travel Behavior, 2020
- 5.5.10 Pengawasan Dokumen Kesehatan Kapal Dan Sertifikat Vaksinasi Internasional (ICV), 2020
Supervision of Ship Health Documents and International Vaccination Certificate (ICV), 2020
- 5.5.11 Surat Izin Layak Terbang Bagi Pelaku Perjalanan/Penumpang Pesawat, 2020
Airworthiness Permit for Travel Actors / Airplane Passengers, 2020

6.	INDUSTRI, PERTAMBANGAN, DAN ENERGI/ INDUSTRY, MINING, AND ENERGY	
6.1	Daya Terpasang, Produksi, dan Distribusi Listrik PT. PLN (Persero) pada Cabang/Ranting PLN Menurut Kecamatan di Kabupaten/Kota Banggai, 2020 <i>Installed Electricity Power, Production, and Distribution of PT. PLN (Persero) at PLN Branch by Subdistrict in Banggai Regency, 2020.....</i>	370
6.2	Jumlah Pelanggan Listrik Menurut Kecamatan di Kabupaten Banggai 2016–2020 <i>Number of Electricity Customers by Subdistrict in Banggai Regency, 2016–2020</i>	371
6.3	Pemakaian Bahan Bakar dan Minyak Pelumas Menurut Unit PLN di Kabupaten Banggai (Liter), 2020 <i>Fuel and Oil Lubricant Consumption by PLN Unit in Banggai Regency (Litres), 2020</i>	372
6.4	Jumlah Pelanggan Listrik, Jumlah Gardu, Pemakaian Bahan Bakar, dan Pemakaian Pelumas PLN UP3 Luwuk, 2020 <i>Number of Electric Customers, Total Amount, Fuel Consumption, and Use of PLN UP3 Luwuk Lubricants, 2019Regency (Litres), 2020</i>	373
6.5	Pemakaian Beban kWh PLN Luwuk, 2020 <i>Load Application of PLN LWP Loan, 2020</i>	374
6.6	Rupiah Penjualan Tenaga Listrik PLN UP3 Luwuk, 2020 <i>UPN Luwuk PLN Electric Power Sales Rupiah, 2020</i>	375
6.7	Banyaknya Pelanggan PDAM Menurut Kecamatan di Kabupaten Banggai, 2020 <i>Number of PDAM Customers By District in Banggai Regency, 2020</i>	376
6.8	Banyaknya (M3) Air yang Dijual Menurut Kecamatan di Kabupaten Banggai, 2020 <i>Number of (M3) Water Sold by District in Banggai Regency, 2020 ..</i>	378
6.9	Produksi dan Distribusi Air Minum Menurut Kecamatan di Kabupaten Banggai, 2020 <i>Production and Distribution of Drinking Water by District in Banggai District, 2020.....</i>	380

6.10	Jumlah Pelanggan PT.Telkom di Kabupaten Banggai, 2020 <i>Number of PT Telkom Customers in Banggai Regency, 2020</i>	381
7.	PARIWISATA/TOURISM	
7.1	Jumlah Rumah Makan/Restoran Menurut Kecamatan di Kabupaten Banggai, 2019–2020 <i>Number of Restaurants by Subdistrict in Banggai Regency, 2019– 2020</i>	392
7.2	Jumlah Kunjungan Wisatawan Domestik dan Mancanegara Kabupaten Banggai, 2020..... <i>Number of Domestic and Foreign Tourist Visits in Banggai Regency, 2020</i>	
7.3	Daftar Daya Tarik Obyek Wisata Kabupaten Banggai, 2020 <i>List of Attractions in Banggai Regency, 2020</i>	
7.4	Jumlah Akomodasi, Kamar dan Tempat Tidur yang Tersedia pada Hotel Bintang Menurut Kecamatan, 2019-2020 <i>Number of Accommodations, Available Rooms and Beds in Classified Hotel by Subdistrict, 2019-2020</i>	
7.5	Jumlah Akomodasi, Kamar dan Tempat Tidur yang Tersedia Pada Hotel Nonbintang dan Akomodasi Lainnya Menurut Kecamatan, 2019-2020 <i>Number of Hotel/Other Accomodation by Location in Banggai Regency, 2019-2020</i>	
7.6	Rata-rata Lama Menginap Tamu Asing dan Tamu Domestik Menurut Bulan (hari), 2020 <i>Length Average of Stay of Ferign and Domestic Guest by Month, 2020</i>	399
7.7	Persentase Tingkat Penghunian Kamar Hotel dan Akomodasi Lainnya Menurut Jenis Hotel dan Bulan, 2020 <i>Occupancy Rate of Hotel and Other Accomodation Room by Hotel Type and Month, 2020</i>	400
8.	TRANSPORTASI DAN KOMUNIKASI/ TRANSPORTATION AND COMMUNICATION	
8.1	TRANSPORTASI TRANSPORTATION	

8.1.1	Panjang Jalan Menurut Kecamatan dan Tingkat Kewenangan Pemerintah (km), 2019-2020 <i>Length of Roads by District and Level of Government Authority in Banggai Regency (km), 2019-2020</i>	412
8.1.2	Panjang Jalan Menurut Jenis Permukaan Jalan di Kabupaten Banggai (km), 2020 <i>Length of Roads by Type of Road Surface in Banggai Regency (km), 2020</i>	415
8.1.3	Panjang Jalan Menurut Kondisi Jalan di Kabupaten Banggai (km), 2020 <i>Length of Roads by Condition of Roads in Banggai Regency (km), 2020</i>	416
8.1.4	Kendaraan Bermotor Wajib Uji Umum dan Bukan Umum, 2019 <i>Mandatory General and Non-Public Vehicle Test Vehicles, 2019</i>	417
8.1.5	Kendaraan Bermotor Wajib Uji, 2020 <i>Mandatory Motorized Vehicles Test, 2020</i>	418
8.1.6	Kendaraan Bermotor Yang Sudah Diuji di Kabupaten Banggai, 2019 <i>Tested Motorized Vehicles in Banggai Regency, 2019</i>	419
8.1.7	Laporan Statistik Izin Kunjungan Menurut Kebangsaan di Kantor Imigrasi Kelas III Non TPI Banggai, 2020 <i>Statistic Report on Visit Permit by Nationality at the Immigration Class III Non TPI Banggai Office, 2020</i>	420
8.1.8	Laporan Statistik Izin Kunjungan Menurut Kebangsaan di Kantor Imigrasi Kelas III Non TPI Banggai, 2020 <i>Statistic Report on Visit Permit by Nationality at the Immigration Class III Non TPI Banggai Office, 2020</i>	423
8.1.9	Pengawasan dan Penindakan Keimigrasian dan Pendetensian di Kabupaten Banggai, 2020 <i>Oversight and Enforcement of Immigration and Detention in Banggai Regency, 2020</i>	
8.1.10	Penerbitan Dokumen Keimigrasian bagi Orang Asing di Kabupaten Banggai, 2020 <i>Issuance of Immigration Documents for Foreigners in Banggai Regency, 2020</i>	
8.1.11	Penerbitan Dokumen Keimigrasian bagi Orang Asing di Kabupaten Banggai, 2020 <i>Issuance of Immigration Documents for</i>	

	Foreigners in Banggai Regency, 2020	
8.2	KOMUNIKASI	
	COMMUNICATION	
8.2.1	Jumlah Kantor Pos Pembantu Menurut Kecamatan di Kabupaten Banggai, 2019–2020 <i>Number of Post Offices Subsidiaries by Subdistrict in Banggai Regency, 2019–2020.....</i>	430
8.2.2	Banyaknya Surat yang Diterima dari Dalam Negeri Menurut Kecamatan di Kabupaten Banggai, 2020 <i>Number of Letters Received from Domestic According to Districts in Banggai Regency, 2020.....</i>	431
8.2.3	Banyaknya Surat yang Diterima dari Dalam Negeri Menurut Kecamatan di Kabupaten Banggai, 2020 <i>Number of Letters Received from Domestic According to Districts in Banggai Regency, 2020.....</i>	432
8.2.4	Banyaknya Wesel dari Dalam dan Luar Negeri Menurut Kecamatan di Kabupaten Banggai (Lembar), 2020 <i>Number of Wesel from Domestic and Foreign Affairs by District in Banggai Regency (Sheets), 2020.....</i>	433
8.2.5	Nilai Wesel dari Dalam dan Luar Negeri Menurut Kecamatan di Kabupaten Banggai (Ribu Rupiah), 2020 <i>Value of Sent and Received Money Ordered Value from Domestic and International by District in Banggai Regency (Thousand Rupiah), 2020.....</i>	434
8.2.6	Banyaknya Surat, Warkat/Kartu Pos, Paket Pos, dan Wesel Pos dari Dalam dan Luar Negeri di Kabupaten Banggai, 2020 <i>Number of Letters, Slips / Postcards, Post Packages, and Postal Notes from Domestic and Foreign Affairs in Banggai Regency, 2020</i>	435
8.2.7	Daftar Stasiun Radio dan TV Kabel Menurut Kecamatan di Kabupaten Banggai, 2020 <i>Number of Radio Station and TV Cable Broadcasting by District in Banggai Regency, 2020.....</i>	436
9.	PERBANKAN, KOPERASI, DAN HARGA-HARGA/	
	BANKING, COOPERATIVE, AND PRICES	

9.1	Jumlah Koperasi Aktif Menurut Kecamatan di Kabupaten Banggai, 2017–2020 <i>Number of Active Cooperative by Subdistrict in Banggai Regency, 2017–2020</i>	444
9.2	Banyaknya Anggota Koperasi Menurut Jenis di Kabupaten Banggai, 2020 <i>Number of Cooperative Members by Type in Banggai Regency, 2020</i> ...	445
9.3	Modal Sendiri, Modal Luar, Volume Usaha dan SHU Koperasi di Kabupaten Banggai, 2020 <i>Own Capital, Foreign Capital, Business Volume and SHU of Cooperatives in Banggai Regency, 2020</i>	446
9.4	Banyaknya Koperasi dan Anggota Koperasi Menurut Kecamatan di Kabupaten Banggai, 2020 <i>Number of Cooperatives and Cooperative Members by District in Banggai Regency of Places of Worship by Subsditric and Religion, 2020</i>	448
9.5	Rekapitulasi Data Usaha Mikro dengan Aset Dibawah 50 Juta, Omset Dibawah 300 Juta di Kabupaten Banggai, 2020 <i>Recapitulation of Micro Business Data with Assets Under 50 Million, Turnover Under 300 Million in Banggai Regency, 2020</i>	450
9.6	Rekapitulasi Data Usaha Mikro Dengan Aset 50 Juta – 500 Juta, Omset 300 Juta – 2.5 Milyar di Kabupaten Banggai, 2020 <i>Recapitulation of Micro Business Data with Assets 50 Million - 500 Million, Turnover 300 Million - 2.5 Billion in Banggai Regency, 2020</i>	451
9.7	Indeks Harga Konsumen per Bulan Menurut Kelompok Pengeluaran (2018=100) di Kabupaten Banggai, 2020 <i>Consumer Price Index per Month by Expenditure Group (2018=100) in Banggai Regency, 2020</i>	452
9.8	Laju Inflasi Bulanan Menurut Kelompok Pengeluaran (2018=100) di Kabupaten Banggai, 2020 <i>Monthly Inflation Rate by Expenditure Group (2018=100) in Banggai Regency, 2020</i>	456
10.	PENGELUARAN PENDUDUK/POPULATION EXPENDITURE	
10.1	Rata-rata Pengeluaran per Kapita Sebulan Menurut Kelompok Komoditas (rupiah) di Kabupaten Banggai, 2019 dan 2020	

	Halaman Page
	466
10.2	467
10.3	468
11. PERDAGANGAN/TRADE	
11.1	480
11.2	
11.3	
11.4	
11.5	
11.6	
11.7	
11.8	

- by Type of Licensing of Banggai Regency in 2020
- 11.9 Jumlah Realisasi Investasi Menurut Kecamatan dan Kelompok Nilai Investasi di Kabupaten Banggai, 2020
Number of Investment by District and Investment Value Group in Banggai Regency, 2020
- 11.10 Jumlah Penerimaan Beras Droping dari Bulog Menurut Jenis Beras/Pelabuhan di Kabupaten Banggai (Ton), 2020
Total Acceptance of Rice Dropping from Bubble by Type of Rice / Port in Banggai Regency (Ton), 2020
- 11.11 Jumlah Penerimaan Beras Droping dari Bulog Menurut Bulan pada Perum BULOG Kantor Cabang Luwuk, 2020
Amount of Receipt of Dropping Rice by Bulog by Month at Perum BULOG Branch Office in Luwuk, 2020
- 11.12 Jumlah Penyaluran Beras Kepada Golongan Anggaran pada Perum BULOG Kantor Cabang Luwuk
Amount of Rice Distribution to Budget Groups at the Bureau of Logistics of Luwuk Branch Office
- 11.13 Jumlah Penyaluran Beras Kepada Golongan Non Anggaran pada Perum BULOG Kantor Cabang Luwuk
Amount of Rice Distribution to Non Budget Groups at the Bureau of Logistics of Luwuk Branch Office
- 11.14 Sarana Pelayanan Kesehatan yang diperiksa di Kab. Banggai, 2020
Health Service Facilities examined in Kab. Banggai, 2020
- 11.1.5 Sarana Distribusi Obat yang diperiksa di Kab. Banggai, 2020
Health Service Facilities examined in Kab. Banggai, 2020
- 11.16 Sarana Produksi Pangan yang diperiksa di Kab. Banggai, 2020
Health Service Facilities examined in Kab. Banggai, 2020
- 11.17 Sarana Distibusi Obat Tradisional, Suplemen Kesehatan, Kosmetik, dan Pangan Olahan yang diperiksa di Kab. Banggai, 2020
Health Service Facilities examined in Kab. Banggai, 2020
- 11.18 Data Kegiatan Komunikasi, Informasi dan Edukasi (KIE) di Kab. Banggai, 2020
Health Service Facilities examined in Kab. Banggai, 2020
- 11.18 Data Layanan Permintaan Informasi dan Pengaduan Obat dan Makanan di Kab. Banggai, 2020
Health Service Facilities examined in Kab. Banggai, 2020

12. SISTEM NERACA REGIONAL/SYSTEM OF REGIONAL ACCOUNTS

12.1.	Produk Domestik Regional Bruto Atas Dasar Harga Berlaku Menurut Lapangan Usaha di Kabupaten Banggai (miliar rupiah), 2016–2020 <i>Gross Regional Domestic Product at Current Market Prices by Industry in Banggai Regency (billion rupiahs), 2016–2020.....</i>	508
12.2	Produk Domestik Regional Bruto Atas Dasar Harga Konstan 2010 Menurut Lapangan Usaha di Kabupaten Banggai (miliar rupiah), 2016–2020 <i>Gross Regional Domestic Product at 2010 Constant Market Prices by Industry in Banggai Regency (billion rupiahs), 2016–2020.....</i>	510
12.3	Distribusi Persentase Produk Domestik Regional Bruto Atas Dasar Harga Berlaku Menurut Lapangan Usaha di Kabupaten Banggai, 2016–2020 <i>Percentage Distribution of Gross Regional Domestic Product at Current Market Prices by Industry in Banggai Regency, 2016–2020.....</i>	512
12.4	Laju Pertumbuhan Produk Domestik Regional Bruto Atas Dasar Harga Konstan 2010 Menurut Lapangan Usaha di Kabupaten Banggai (persen), 2016–2020 <i>Growth Rate of Gross Regional Domestic Product at 2010 Constant Market Prices by Industry in Banggai Regency (percent), 2016–2020.....</i>	514
12.5	Produk Domestik Regional Bruto Atas Dasar Harga Berlaku Menurut Jenis Pengeluaran di Kabupate Banggai (miliar rupiah), 2016–2020 <i>Gross Regional Domestic Product at Current Market Prices by Type of Expenditure in Banggai Regency (billion rupiahs), 2016–2020.....</i>	516
12.6	Produk Domestik Regional Bruto Atas Dasar Harga Konstan 2010 Menurut Jenis Pengeluaran di Kabupaten Banggai (miliar rupiah), 2016–2020 <i>Gross Regional Domestic Product at 2010 Constant Market Prices by Type of Expenditure in Banggai Regency (billion rupiahs), 2016–2020.</i>	517
12.7	Distribusi PDRB Kabupaten Banggai Atas Dasar Harga Berlaku Menurut Pengeluaran, 2016-2020 (%) <i>Distribution of GRDP at Current Price by Expenditure, Region/City Banggai 2016 - 2020 (%).....</i>	518
12.8	Laju Pertumbuhan PDRB Kabupaten Banggai Atas Dasar Harga	

	Konstan 2010 Menurut Pengeluaran (Persen) 2016 - 2020 (%) <i>Growth rate of GRDP at 2010 Constant Price by Expenditure, Region/ City Banggai 2016 - 2020 (%)</i>	519
12.9	Laju Indeks Harga Implisit PDRB Kabupaten Banggai Menurut Pengeluaran (Persen), 2016 - 2020 (%) <i>Growth Rate of Implicit Price Index of GRDP of Banggai Regency by Expenditure, 2016 - 2020 (%)</i>	520
12.10	Indeks Perkembangan Produk Domestik Regional Bruto Kabupaten Banggai Atas Dasar Harga Konstan 2010 Menurut Lapangan Usaha, 2016–2020 <i>Trend of Gross Regional Domestic Product of Banggai Regency at 2010 Constant Market Prices by Industry, 2016–2020</i>	521
12.11	Indeks Harga Implisit Produk Domestik Regional Bruto Kabupaten Banggai Menurut Lapangan Usaha, 2016–2020 <i>Implicit Price Index of Gross Regional Domestic Product of Banggai Regency by industry, 2016–2020</i>	523
12.12	Laju Pertumbuhan Indeks Harga Implisit Produk Domestik Regional Bruto Kabupaten Banggai Menurut Lapangan Usaha (Persen), 2016–2020 <i>Growth Rate of Implicit Price Index of Gross Regional Domestic Product of Banggai Regency by industry (Percent), 2016–2020</i>	525
13.	PERBANDINGAN ANTAR KABUPATEN/ KOTA/ REGENCY/MUNICIPAL COMPARISON	
13.1	Jumlah Penduduk Menurut Kabupaten/Kota di Provinsi Sulawesi Tengah (ribu), 2016–2020 <i>Population by Regency/Municipality in Center Sulawesi Province (thousand), 2016–2020</i>	536
13.2	Laju Pertumbuhan Produk Domestik Regional Bruto Atas Dasar Harga Konstan 2010 Menurut Kabupaten/ Kota di Provinsi Sulawesi Tengah (persen), 2016–2020 <i>Rate of Growth of Gross Regional Domestic Products at Constant 2010 Prices by Regency/Municipality in Center Sulawesi Province (percent), 2016–2020</i>	537
13.3	Jumlah Penduduk Miskin Menurut Kabupaten/	

	Kota di Provinsi Sulawesi Tengah (ribu), 2016–2020 <i>Number of Poor Population by Regency/Municipality in Center Sulawesi Province (thousand), 2016–2020</i>	538
13.4	AHH, Harapan lama sekolah, Rata-rata lama sekolah, Pengeluaran Per Kapita dan IPM Menurut Kabupaten/Kota di Provinsi Sulawesi Tengah, 2020 <i>Human Development Index by Regency/Municipality in Center Sulawesi Province, 2020</i>	539
13.5	Indeks Pembangunan Manusia Menurut Kabupaten di Provinsi Sulawesi Tengah, 2016–2020 <i>Number of Poor Population by Regency/Municipality in Center Sulawesi Province (thousand), 2016–2020</i>	540
13.6	Indeks Pembangunan Gender (IPG) Menurut Kabupaten, 2020 <i>Human Development Index (HDI) by Regency/City, 2020</i>	541

<https://banggaikab.bps.go.id>

DAFTAR GAMBAR/LIST OF FIGURES

		Halaman Page
1.1	Luas Daerah menurut Kecamatan (km ²), 2020	6
1.2	Jarak dari Ibukota Kabupaten/Kota ke Ibukota Provinsi di Provinsi Jawa Tengah (km), 2020	7
2.1	Jumlah Pegawai Negeri Sipil Menurut Kecamatan, 2020.....	
2.2	Realisasi Pendapatan Pemerintah Kabupaten Banggai, 2020	
3.1	Jumlah Penduduk Menurut Kecamatan, 2020	
3.2	Kepadatan Penduduk Menurut Kecamatan, 2020	
4.1	Jumlah Kasus Covid-19 di Kabupaten Banggai, 2020	
4.2	Peta Aktivitas Gempa Bumi, 2020	
5.1	Produksi Daging Ternak Menurut Jenis Ternak (Kg), 2020	
5.2	Produksi Telur Unggas di Kabupaten Banggai (butri), 2020	
6.1	Jumlah Pelanggan Listrik, Jumlah Gardu, Pemakaian Bahan Bakar, dan Pemakaian Pelumas PLN UP3 Luwuk di Kab. Banggai 2020 di Kab. BAnggai, 2020	
6.2	Banyaknya Pelanggan PDAM di Kabupaten Banggai, 2020	
7.1	Jumlah Wisatawan Kabupaten Banggai, 2020	
7.2	Jumlah Restaurant dan Jumlah Kamar Hotel di Kabupaten Banggai, 2020	
8.1	Panang Jalan dan Permukaan Jalan Kabupaten Banggai, 2020	
8.2	Kondisi Jalan di Kabupaten Banggai, 2020	
9.1	Banyaknya Koperasi di Kabupaten Banggai, 2020	
9.2	Jumlah Modal Sendiri, Modal Luar, Volume Usaha dan SHU Koperasi di Kabupaten Banggai, 2020	
10.1	Rata-rata Pengeluaran Per Kapita Sebulan Menurut Kelompok Komoditas (Rp), 2020	
10.2	Persentase Pengeluaran Per Kapita Sebulan	

Menurut Kelompok Komoditas, 2020

- 11.1 Data Ekspor Kabupaten Banggai (USD), 2020
- 11.2 Data Impor Kabupaten Banggai (USD), 2020
- 12.1 Distribusi Persentase PDRB ADHB Menurut Lapangan Usaha Kabupaten Banggai, 2020
- 12.2 PDRB ADHK 2010 Lapangan Usaha (miliar rupiah) Kabupaten Banggai, 2017-2020
- 13.1 Perbandingan Jumlah Penduduk Misikin (ribu), 2020
- 13.2 Perbandingan Indeks Pembangunan Manusia, 2020.....

<https://banggaikab.bps.go.id>

PENJELASAN UMUM/EXPLANATORY NOTES

Tanda-tanda, satuan-satuan, dan lain-lainnya yang digunakan dalam publikasi ini adalah sebagai berikut:

Symbols, measurement units, and acronyms which are used in this publication, are as follows:

1. TANDA-TANDA/SYMBOLS

Data tidak tersedia/Data not available	: ...
Tidak ada atau nol /Null or zero	: -
Data dapat diabaikan/Data negligible	: 0
Tanda decimal/Decimal point	: ,
Data tidak dapat ditampilkan/Not applicable	: NA
Angka estimasi/Estimated figures	: e
Angka diperbaiki/Revised figures	: r
Angka sementara/Preliminary figures	: x
Angka sangat sementara/Very preliminary figures	: xx
Angka sangat sangat sementara/Very very preliminary figures	: xxx

2. SATUAN/UNITS

barel/barrel	: 158,99 liter/litres = 1/6,2898 m ³
hektar (ha)/hectare (ha)	: 10 000 m ²
kilometer (km)/kilometres (km)	: 1 000 meter/meters (m)
knot/knot	: 1,8523 km/jam (km/hour)
kuintal/quintal	: 100 kg
KWh	: 1 000 Watt hour
MWh	: 1 000 KWh
liter (untuk beras)/litre (for rice)	: 0,80 kg
MMSCF	: 1/35,3 m ³
metrik ton (m.ton)/metric ton (m. ton)	: 0,98421 long ton = 1 000 kg
ons/ounce	: 28,31 gram/grams
ton	: 1 000 kg

Satuan lain: buah, dus, butir, helai/lembar, kaleng, batang, pulsa, ton kilometer (ton-km), jam, menit, persen (%).

Other units: unit, pack, pieces, sheet, tin, pulse, ton-kilometres(ton-km), hour, minute, percent (%).

Perbedaan angka di belakang koma disebabkan oleh pembulatan angka.
The difference in decimal numbers is caused by rounding.

DAFTAR SINGKATAN/ LIST OF ABBREVIATIONS

SI	: Stasiun Iklim
SIMPK	: Stasiun Meteorologi Pertanian Khusus
t.t	: Tempat tidur
BCG	: Bacillus Calmette Guerin
DPT	: Difteri, Pertusis, Tetanus
TT	: Tetanus Toxoid
IOT	: Industri Obat Tradisional/ <i>Traditional Medicine Industry</i>
IKOT	: Industri Kecil Obat Tradisional/ <i>Traditional Medicine Small</i>
Alkes	: Alat kesehatan/ <i>Health Kits</i>
PKRT	: Perbekalan Kesehatan Rumah tangga/ <i>Household Health Logistics</i>
Kompl	: Komplemen/ <i>Complement</i>
IRTP	: Industri Pangan Produksi Rumah Tangga/ <i>Foods Home Industry</i>
PBF	: Pedagang Besar Farmasi/ <i>Pharmacy Whole-seller</i>
GFK	: Gudang Farmasi Kab/Kota/Regency/ <i>Municipality Pharmacy Warehouse</i>
RB	: Rumah Bersalin/ <i>Delivery House</i>
Pustu	: Puskesmas pembantu/ <i>Auxiliary Public Health Center</i>
BP	: Balai Pengobatan/ <i>Polyclinic</i>
TPS	: Tempat Pembuangan Sementara / <i>landfill</i>
Jamkesmas	: Jaminan kesehatan masyarakat miskin/ <i>Poor public health insurance</i>
PJKMU	: Program Jaminan Kesehatan Masyarakat Umum
SIUP	: Surat Ijin Usaha Perdagangan/ <i>Trading Permission Letter</i>
TDP	: Tanda Daftar Perusahaan/ <i>Company Registration Identity</i>
API	: Angka Pengenal Importir/ <i>Importer's Identity Number</i>


Statistik Kunci, 2019–2020 Key Statistics, 2019–2020

Rincian/Description (1)	Satuan/Unit (2)	2019 (4)	2020 (5)
SOSIAL/SOCIAL			
Penduduk ¹ /Population ¹	juta/million	376 8 08	
Laju Pertumbuhan Penduduk ¹ /Population Growth ¹	%	16,43	
Angka Harapan Hidup ^{1-e} /Life Expectancy Rate ¹	tahun/years		
Angka Melek Huruf Usia 15+/Literacy Rate Aged 15+	%		
Tingkat Partisipasi Angkatan Kerja -TPAK ^{2,3} Labour Force Participation Rate-LFPR ^{2,3}	%	66,93	
Tingkat Pengangguran Terbuka-TPT ² Unemployment Rate-UR ²	%	2,20	
Penduduk Miskin ⁴ /Poor People ⁴	juta/million	29 297	
Persentase Penduduk Miskin ⁴ Percentage of Poor People ⁴	%	7,80	
Indeks Pembangunan Manusia-IPM ⁵ Human Development Index ⁵	–	70,36	
EKONOMI/ECONOMIC			
Produk Domestik Regional Bruto (PDRB) Harga Berlaku ⁶ Gross Regional Domestic Bruto (GRDP) at Current Price ⁶	triliun rupiah trillion rupiahs	30 512 581,10	
Laju Pertumbuhan Ekonomi ⁸ /Economic Growth ⁷	%	7,15	
PDRB Per Kapita Harga Berlaku ^{6,8} Per Capita of GRDP at Current Price ^{6,8}	juta rupiah million rupiahs		

- Catatan/Notes: ¹ Hasil proyeksi penduduk Indonesia 2010–2035 (pertengahan tahun/Juni)/The result of Indonesia population projection 2010–2035 (mid year/June)
- ² Kondisi Agustus/Condition at August
- ³ Menggunakan penimbang hasil proyeksi penduduk tahun 2010–2035/Weighted by the 2010–2035 population projection
- ⁴ Kondisi Maret/Condition at March
- ⁵ Sejak tahun 2010, IPM dihitung dengan metode baru. Komponen IPM metode baru adalah angka harapan hidup saat lahir, harapan lama sekolah, rata-rata lama sekolah, dan pengeluaran per kapita/Since 2010, HDI was calculated using new method. New HDI component are life expectancy at birth, expected years of schooling, means years of schooling, and expenditure per capita
- ⁶ Mulai tahun 2010 mengadopsi System of National Account 2008 (SNA 2008)/Since 2010 is in line with System of National Account 2008 (SNA 2008)
- ⁷ Menggunakan tahun dasar 2010 (2010=100)/Using 2010 base year (2010=100)
- ⁸ Menggunakan proyeksi penduduk berdasarkan hasil SP2010/Using population projection based on SP2010

1

GEOGRAFI DAN IKLIM GEOGRAPHY AND CLIMATE



SABAT HIDAYAT | KOLO BAWAH

PENJELASAN TEKNIS

1. Secara astronomis, Kabupaten Banggai terletak antara 0o 30' – 2o 20' Lintang Selatan dan 122o 23' - 124o 20' Bujur Timur.
2. Berdasarkan posisi geografisnya, Kabupaten Banggai memiliki batas-batas: bagian Utara -Tomini, bagian timur berbatasan dengan Provinsi Maluku Utara, bagian selatan berbatasan dengan Kabupaten Banggai Kepulauan dan bagian barat dibatasi oleh Kabupaten Tojo Una-Una dan Morowali.
3. Kabupaten banggai terdiri dari 23 Kecamatan.

TECHNICAL NOTES

1. *Astronomically, Banggai Regency is located between 0o 30' North latitude and 2 20' South latitude, and between 122o 23' and 124 20'.*
2. *In terms of geographic position, banggai regency has boundaries as follows: North - Tomini; South – Banggai Kepulauan Regency; West – Tojo Una-Una Regency; East – North Maluku.*
3. *Banggai Regency consists of 23 Subdistricts.*

ULASAN

DESCRIPTION

Kabupaten Banggai merupakan dataran rendah dengan ketinggian rata-rata 84 meter di atas permukaan laut, terletak pada posisi 0030' - 2020' Lintang Selatan dan 122023' - 124020' Bujur Timur. Luas wilayah Kabupaten Banggai adalah berupa daratan seluas 9.672,70 Km².

Hingga akhir 2018, wilayah administrasi Kabupaten Banggai berkembang menjadi 23 kecamatan, 46 kelurahan, dan 291 desa.

Jarak antara ibukota Kabupaten ke Ibukota Provinsi Sulawesi Tengah dan Kabupaten lain di Sulawesi Tengah

- Luwuk - Palu = 610 Km
- Luwuk - Parigi = 535 Km
- Luwuk - Poso = 388 Km
- Luwuk - Ampana = 248 Km
- Luwuk - Banggai = 100 Km/66 Mil Laut
- Luwuk - Salakan = 61 Km/38 Mil Laut
- Luwuk - Bungku = 161 Km/106 Mil Laut

Wilayah Kabupaten Banggai bagian utara dibatasi oleh Teluk Tomini, bagian timur berbatasan dengan Provinsi Maluku Utara, bagian selatan berbatasan dengan Kabupaten Banggai Kepulauan dan bagian barat dibatasi oleh Kabupaten Tojo Una-Una dan Morowali.

Banggai Regency is an area with an average high around 84 meters of the sea surface, it is located between 122023' - 124020' East Longitude and 0030' - 2020' South Latitude. Banggai Regency area is shaped inland by 9.672,70 Km².

Up to the last year 2018, the administrative region of Banggai Regency is divided into 23 districts, 46 urban villages, and 291 villages.

Distance between Regency Capital to Province Capital and Other Regency on Sulawesi Tengah

- Luwuk - Palu = 610 Km
- Luwuk - Parigi = 535 Km
- Luwuk - Poso = 388 Km
- Luwuk - Ampana = 248 Km
- Luwuk - Banggai = 100 Km/66 Sea Mil
- Luwuk - Salakan = 61 Km/38 Sea Mil
- Luwuk - Bungku = 161 Km/106 Sea Mil

Territorial boundaries of Banggai Regency in a northern area bordered by Tomini Bay, eastern area border on Maluku Utara Province, southern area border on Banggai Kepulauan Regency and western area bordered by Tojo Una-Una and Morowali Regency

Geographically, Banggai Regency has several large sub-districts. These sub-districts such as Nuhon sub-district, Batui sub-district, Toili Barat sub-district, Pagimana sub-district, and Bualemo sub-district. For districts that have the smallest area such as Luwuk District, South Luwuk District, Lobu District, and Balantak Utara District.

Secara geografis, Kabupaten Banggai memiliki beberapa kecamatan yang luas. Kecamatan tersebut seperti kecamatan Nuhon, Kecamatan Batui, Kecamatan Toili Barat, Kecamatan Pagimana, dan Kecamatan Bualemo. Untuk kecamatan yang memiliki luas paling kecil seperti Kecamatan Luwuk, Kecamatan Luwuk Selatan, Kecamatan Lobu dan Kecamatan Balantak Utara.

Secara umum beberapa kecamatan di Kabupaten Banggai memiliki ketinggian yang bervariasi. Kecamatan yang memiliki ketinggian paling tinggi antara lain Kecamatan Simpang Raya, Kecamatan Nambo, Kecamatan Kintom dan Kecamatan Pagimana, sedangkan kecamatan paling rendah adalah Kecamatan Balantak Utara, Kecamatan Lamala, Kecamatan Balantak dan Kecamatan Mantoh.

Secara geografis Kabupaten Banggai sangat luas dan menyebabkan beberapa kecamatan berada cukup jauh dari ibukota kabupaten seperti Kecamatan Simpang Raya, Kecamatan Balantak Utara, Kecamatan Nuhon, dan Kecamatan Toili Barat.

Kabupaten Banggai memiliki beberapa pulau yang mengelilinginya. Total pulau yang dimiliki Kabupaten banggai adalah 62 buah pulau. Kecamatan Luwuk tercatat mempunyai pulau paling banyak yaitu 18 pulau. Disusul Pagimana dengan 11 pulau, dan Nambo dengan 9 pulau.

In general, several sub-districts in Banggai Regency vary in height. The sub-districts that have the highest altitude are Simpang Raya Subdistrict, Nambo Subdistrict, Kintom Subdistrict, and Pagimana Subdistrict, while the lowest sub-districts are Balantak Utara Subdistrict, Lamala Subdistrict, Balantak Subdistrict, and Mantoh Subdistrict.

Geographically, Banggai Regency is very broad and causes several sub-districts to be quite far from the regency capital such as Simpang Raya District, Balantak Utara District, Nuhon District, and West Toili District.

Banggai Regency has several islands that surround it. The total islands owned by the Regency are 62 islands. Luwuk District has the most recorded islands, namely 18 islands. Followed by Pagimana with 11 islands, and Nambo with 9 islands.

Gambar 1.1 Luas Daerah menurut Kecamatan (km²), 2020
Figures



Sumber/Source : BPS 2020

Gambar 1.2
Figures

Jarak dari Ibukota Kabupaten/Kota ke Ibukota Provinsi di Provinsi Jawa Tengah (km), 2020



Sumber/Source : Kanwil Badan Pertanahan Nasional Provinsi Jawa Tengah/National Landagency Council of Jawa Tengah Province

1.1 KEADAAN GEOGRAFI GEOGRAPHY CONDITION

Tabel 1.1.1 **Luas Daerah dan Jumlah Pulau Menurut Kecamatan di Kabupaten Banggai, 2020**
Table 1.1.1 **Total Area and Number of Islands by Subdistrict in Banggai Regency, 2020**

Kecamatan Subdistrict	Ibukota Kecamatan Capital of Subdistrict	Luas Total Area (km ² /sq.km)
(1)	(2)	(3)
Toili	Cendana Pura	762,63
Toili Barat	Sindang Sari	993,67
Moilong	Toili	220,32
Batui	Batui	1 062,36
Batui Selatan	Sinorang	327,97
Bunta	Bunta	579,00
Nuhon	Tomeang	1 107,00
Simpang Raya	Rantau Jaya	243,69
Kintom	Kintom	428,78
Luwuk	Luwuk	72,82
Luwuk Timur	Hunduhon	216,30
Luwuk Utara	Biak	246,08
Luwuk Selatan	Simpong	119,80
Nambo	Lontio	169,70
Pagimana	Pagimana	957,34
Bualemo	Bualemo	862,00
Lobu	Lobu	138,44
Lamala	Bonebobakal	220,66
Masama	Tangeban	231,64
Mantoh	Sobol	226,00
Balantak	Balantak	196,46
Balantak Selatan	Tongke	146,50
Balantak Utara	Teku	143,60
Banggai	Luwuk	9 672,70

Lanjutan Tabel/Continued Table 1.1.1

Kecamatan Subdistrict	Persentase terhadap Luas Kabupaten/ Kota Percentage to Regency/Municipal Area	Jumlah Pulau Number of Islands
(1)	(2)	(3)
Toili	7,88	1
Toili Barat	10,27	1
Moilong	2,28	1
Batui	10,98	1
Batui Selatan	3,39	1
Bunta	5,99	2
Nuhon	11,45	2
Simpang Raya	2,52	1
Kintom	4,43	1
Luwuk	0,75	18
Luwuk Timur	2,24	1
Luwuk Utara	2,54	1
Luwuk Selatan	1,24	1
Nambo	1,75	9
Pagimana	9,90	11
Bualemo	8,91	1
Lobu	1,43	2
Lamala	2,28	1
Masama	2,39	1
Mantoh	2,34	1
Balantak	2,03	1
Balantak Selatan	1,51	3
Balantak Utara	1,48	1
Nama Kabupaten/Kota	100,00	62

Catatan/Note: BPS, Pendataan Potensi Desa (Podes) 2020

Sumber/Source: BPS—Statistics Indonesia, Village Potential Data Collection, 2020

Tabel 1.1.2 **Tinggi Wilayah dan Jarak ke Ibukota Kabupaten Menurut Kecamatan di Kabupaten Banggai, 2020**
Altitude and Distance to the Capital of Regency by Subdistrict in Banggai Regency, 2020

Kecamatan Subdistrict	Tinggi Wilayah (mdpl) Altitude (m a.s.l)	Jumlah Pulau Number of Island	Jarak ke Ibukota Kabupaten Distance to the Capital of Regenc
(1)	(2)	(3)	(4)
Toili	10	1	92
Toili Barat	19	1	140
Moilong	4	1	87
Batui	10	1	55
Batui Selatan	21	1	75
Bunta	11	2	135
Nuhon	15	2	147
Simpang Raya	61	1	155
Kintom	22	1	32
Luwuk	14	18	0
Luwuk Timur	14	1	31
Luwuk Utara	20	1	10
Luwuk Selatan	17	1	3
Nambo	25	9	20
Pagimana	22	11	64
Bualemo	5	1	121
Lobu	11	2	86
Lamala	2	1	74
Masama	5	1	52
Mantoh	3	1	93
Balantak	3	1	133
Balantak Selatan	14	3	128
Balantak Utara	1	1	151
Banggai	84	62	0

Catatan/Note: BPS, Pendataan Potensi Desa (Podes) 2020

Sumber/Source: BPS–Statistics Indonesia, Village Potential Data Collection, 2020

Tabel
Table 1.1.3

Nama Gunung, Tinggi dan Lokasi di Kabupaten Banggai, 2020
Mountain Name, Height and Location in Banggai Regency, 2020

Nama Gunung <i>Name of Mountain</i>	Panjang Sungai <i>Long of River</i>	LuasDaerah Aliran <i>Flow Area (km2/sq.km)</i>
(1)	(2)	(3)
Balingara	126 758	495 122
Bunta	57 610	189 935
Toima	30 743	98 598
Lobu	25 286	88 899
Mentawa	76 580	191 892
Minahaki	382,50	191 892
Sinorang	98 728	229 914
Kalumbangan	22,25	167 175
Kintom	20 200	36 675

Catatan/Note: Kantor Pertanahan Kabupaten Banggai 20120

Sumber/Source: The Ministry of Agrarian Affairs and Spatial Planning/National Land Agency of Banggai Regency, 2020

Tabel 1.1.4 **Nama Sungai, Panjang Sungai dan Lokasi Gunung di Kabupaten Banggai, 2020**
Table **River Name, River Length, and Mountain Location in Banggai Regency, 2020**

Nama Sungai <i>Name of River</i>	Panjang Sungai <i>Long of River</i>
(1)	(2)
Tumpusung	1 164
Lontio	1 071
Bungku Ulitan	1 221
Balantak	1 512
Tompotika	1 590
Bulutumpu	2 401
Hohoban	1 680
Balean	1 468

Catatan/Note: Kantor Pertanahan Kabupaten Banggai 2020

Sumber/Source: The Ministry of Agrarian Affairs and Spatial Planning/National Land Agency of Banggai Regency, 2020

1.2 KEADAAN IKLIM CLIMATE CONDITION

Tabel 1.2.1 **Pengamatan Unsur Iklim di Stasiun Pengamatan Badan Meteorologi
Klimatologi dan Geofisika (BMKG), 2020**
*Observation of Climate Elements at the Meteorology, Climatology and
Geophysics Agency Station, 2020*

Bulan Month	Suhu/Temperature (°C)			Kelembaban/Humidity (%)		
	Minimum	Rata-rata Average	Maksimum Maximum	Minimum	Rata-rata Average	Maksimum Maximum
(1)	(2)	(3)	(4)	(5)	(6)	(7)
Januari	24.80	28.90	33.60	54.00	76.37	91.00
Februari						
Maret	24.20	28.34	34.70	61.00	80.73	95.00
April	23.30	28.41	34.40	56.00	78.40	97.00
Mei	23.00	28.49	33.10	41.00	78.65	96.00
Juni	22.50	26.66	31.90	59.00	82.58	95.00
Juli	22.20	26.03	33.80	65.00	84.60	98.00
Agustus	22.30	26.76	33.20	55.00	77.90	95.00
September	22.60	27.07	32.00	56.00	79.23	95.00
Oktober	23.40	28.10	32.30	53.00	74.85	95.00
November	23.00	28.47	34.50	46.00	75.91	95.00
Desember	24.20	28.06	33.10	57.00	81.49	96.00

Lanjutan Tabel/*Continued Table 1.2.1*

Bulan Month	Kecepatan Angin (m/det) Wind Velocity (m/sec)			Tekanan Udara/Atmospheric Pressure (mb)		
	Minimum	Rata-rata Average	Maksimum Maximum	Minimum	Rata-rata Average	Maksimum Maximum
(1)	(2)	(3)	(4)	(5)	(6)	(7)
Januari	calm	1.21	3.60	1002.70	1006.43	1010.70
Februari						
Maret	calm	1.15	4.63	1004.10	1007.92	1011.90
April	calm	1.32	5.14	1004.20	1008.24	1011.60
Mei	calm	1.58	5.14	1002.10	1008.00	1012.70
Juni	calm	2.05	5.66	1004.70	1008.39	1012.40
Juli	calm	2.05	7.72	1004.80	1007.92	1011.10
Agustus	calm	2.26	7.72	1004.70	1008.69	1012.30
September	calm	1.84	5.66	1003.80	1008.05	1011.20
Oktober	calm	1.61	5.14	1003.40	1007.16	1011.10
November	calm	1.40	15.43	1002.40	1006.98	1012.00
Desember	calm	0.91	4.63	1001.30	1005.70	1009.90

Lanjutan Tabel/*Continued Table 1.2.1*

Bulan Month	Jumlah Curah Hujan Number of Precipitation (mm)	Jumlah Hari Hujan (hari) Number of Rainy Days (day)	Rata-Rata Penyinaran Matahari Average Duration of Sunshine (%)
(1)	(14)	(15)	(16)
Januari	34.00	5	56.81
Februari			
Maret	267.70	25	46.44
April	168.30	20	68.41
Mei	159.00	12	86.33
Juni	192.70	20	42.77
Juli	259.50	29	42.42
Agustus	155.50	16	68.19
September	104.70	17	64.25
Oktober	65.70	11	84.80
November	44.10	11	85.46
Desember	180.00	17	57.50

Sumber/Source: Stasiun Meteorologi Syukuran Aminudin Amir / *Syukuran Aminudin Amir Station Meteorology*

Tabel Jumlah Curah Hujan Pada Pos Pengamatan di Kabupaten Banggai 2020
Table Number of Rainfall at Observation Post in Banggai Regency 2020

Pos Hujan Rain Post	Januari January	Februari February	Maret March	April April	Mei May	Juni June
(1)	(14)	(15)	(16)			
Bakung	36,00	62,50	132,00	240,50	446,00	1228,00
Balantak	49,00	53,00	98,00	121,00	0	168,00
Baruga	0	123,50	179,00	122,50	383,50	673,00
Beringin	115,00	112,00	113,00	106,00	211,00	556,00
Cemerlang	16,00	135,00	195,80	86,70	316,50	1204,60
Cendana Pura	112,00	56,00	121,00	123,00	341,00	1320,00
Kintom	29,50	79,00	136,00	205,50	85,00	408,00
Luwuk Timur	22,00	69,00	199,50	211,50	205,50	589,00
Salodik	66,60	78,20	107,80	77,40	104,10	278,80
Moilong	116,00	47,00	107,00	115,00	316,00	1258,00
Nuhon	36,00	202,00	83,00	207,00	341,00	421,00
Pagimana	227,50	159,00	408,00	451,00	490,00	474,00
Pandan Wangi	154,40	48,60	117,00	143,80	449,50	1013,40
Samaku	114,00	16,00	140,00	46,00	161,00	134,00
Simpang Raya	141,00	196,50	289,00	474,00	360,00	482,00

Lanjutan Tabel/*Continued Table 1.2.2*

Pos Hujan Rain Post	Juli July	Agustus August	September September	Oktober October	November November	Desember December
(1)	(14)	(15)	(16)			
Bakung	938,50	642,50	621,00	143,50	16,50	162,50
Balantak	184,00	146,00	55,00	89,00	30,00	124,00
Baruga	542,00	431,00	263,00	140,50	169,50	83,00
Beringin	567,00	53,00	244,00	201,50	21,00	92,00
Cemerlang	567,50	337,30	162,00	132,30	157,00	38,00
Cendana Pura	896,00	648,00	743,00	75,00	109,50	208,50
Kintom	427,00	252,50	140,00	43,50	34,00	41,40
Luwuk Timur	440,50	279,50	193,00	29,00	127,00	102,00
Salodik	424,20	150,50	79,50	69,00	115,50	107,50
Moilong	867,00	720,00	813,00	88,00	112,00	200,00
Nuhon	418,00	119,00	233,00	153,00	116,00	153,00
Pagimana	262,00	48,00	146,00	218,00	91,00	54,00
Pandan Wangi	1024,20	743,10	985,00	111,50	119,00	320,70
Samaku	143,00	31,00	80,00	42,00	71,00	11,00
Simpang Raya	386,50	191,00	300,80	259,50	300,00	216,50
Sinorang	770,00	678,00	667,50	79,00	24,50	98,70
Tolisu	871,00	606,00	774,00	84,00	143,00	207,00

Sumber/*Source*: Stasiun Meteorologi Syukuran Aminudin Amir / *Syukuran Aminudin Amir Station Meteorology*

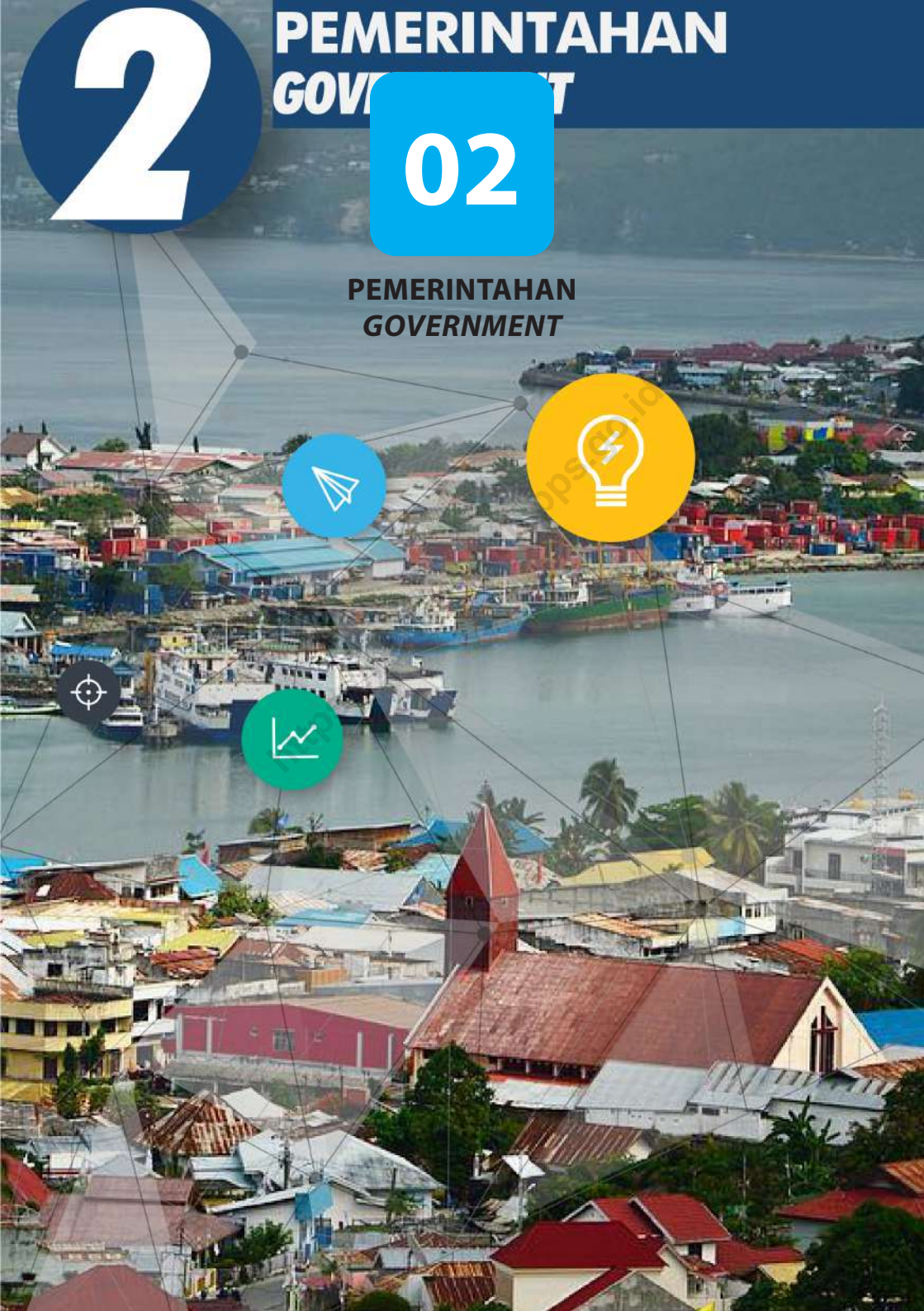
<https://banggaikab.bps.go.id>

2

PEMERINTAHAN GOVERNMENT

02

PEMERINTAHAN GOVERNMENT



PENJELASAN TEKNIS

1. Anggota Dewan Perwakilan Rakyat Daerah (DPRD) dipilih melalui pemilihan umum (pemilu) dan dilantik dalam masa jabatan lima tahun.
2. Susunan pemerintahan Kabupaten Banggai terdiri dari Bupati, Wakil Bupati, Dewan Perwakilan Rakyat Daerah, Sekertariat Daerah, Dinas Daerah dan Lembaga Teknis Daerah.
3. Dinas daerah terdiri dari Dinas Pendidikan, Pemuda dan Olah Raga; Dinas Kesehatan; Dinas Sosial, Tenaga Kerja dan Transmigrasi; Dinas Perhubungan, Komunikasi dan Informatika; Dinas Kependudukan dan Pencatatan Sipil; Dinas Kebudayaan dan Pariwisata; Dinas Pekerjaan Umum; Dinas Perindustrian, Perdagangan, Koperasi dan UMKM; Dinas Pertanian, Dinas Perkebunan dan Kehutanan; Dinas Energi dan Sumber Daya Mineral; Dinas Pendapatan, Pengelolaan Keuangan dan Aset Daerah.
4. Lembaga Teknis Daerah terdiri dari Inspektorat Kabupaten; Badan Kepegawaian Daerah; Badan Perencanaan Pembangunan Daerah;

TECHNICAL NOTES

1. *Regional House of Representatives (DPRD) members are elected through a general election and appointed for a five-years membership.*
2. *The government structure of the Banggai Regency consists of Regent, Vice Regent, Regional House of Representatives, Regional ReSecretariat, Regional agencies and Regional Technical Institutes.*
3. *Regional agencies consists of Education, fellow and sports agencies; Health agencies, Social agencies; Labor and Transmigration; interconnexion agencies, communication and infomatics; population agencies and civil registration; culture and tourism agencies; Public works agencies; industrial agencies; trade cooperation and UMKM; agricultural agencies; plantation and forestry agencies; energy and mineral resources; income, financial managers and regional assets.*
4. *Regional Technic Institutes consists of regency inspectorate' local staffing agencies; Development Planning Regional Agencies.*

ULASAN

Kabupaten Banggai terdiri dari 23 kecamatan dan 337 desa/kelurahan. Kecamatan dengan jumlah desa/kelurahan paling banyak adalah Kecamatan Pagimana, Kecamatan Toili, dan Kecamatan Bunta. Kecamatan dengan desa paling sedikit seperti Kecamatan Batu Selatan, Kecamatan Luwuk, Kecamatan Luwuk Selatan, Kecamatan Lobu, Kecamatan Mantoh, dan Kecamatan Balantak Utara.

Kabupaten Banggai memiliki Aparat Negeri Sipil sebesar 7.638 orang, 54% adalah perempuan dan 46% adalah laki-laki. Dari seluruh ASN sebanyak 53% berada pada jabatan fungsional, 32% pada Jabatan Pelaksana, dan 15% tersebar pada jabatan struktural yang terdiri dari eselon II, III, dan IV.

Berdasarkan tingkat pendidikan, Aparat Negeri Sipil pada lingkungan Pemerintah Daerah Kabupaten Banggai terbagi berdasarkan lulusan SD, SMP, SMA dan Diploma I,II,III dan Sajarna, Master, Doktor/Ph.D. Komposisi pendidikan terbesar berdasarkan tingkat sarjana/master/doktor/Ph.D yaitu 58,96%. Disusul dengan latar belakang pendidikan SMA yaitu 25,82%, Diploma III sebesar 9,07%, Diploma I,II sebesar 7,36%.

Selanjutnya disusul berdasarkan lulusan SMP dan SD masing-masing 0,80% dan 0,27%. Dibandingkan tahun 2018, jumlah ASN dilingkungan Pemda Banggai mengalami penurunan sebesar 127 orang.

DESCRIPTION

Banggai Regency consists of 23 districts and 337 villages/wards. The districts with the highest number of villages / kelurahan are Pagimana District, Toili District, and Bunta District. The districts with the fewest villages are Batu Selatan Subdistrict, Luwuk Subdistrict, South Luwuk Subdistrict, Lobu Subdistrict, Mantoh Subdistrict, and North Balantak Subdistrict.

Banggai District has 7,838 Civil Servants, 54% are women and 46% are men. Of all ASNs, 53% are in functional positions, 32% are in executive positions, and 15% are in structural positions consisting of echelon II, III, and IV.

Based on the level of education, the Civil State Apparatus in the Banggai Regency Government is divided into elementary, junior high, high school and Diploma I, II, III and Sajarna, Masters, Doctor / Ph.D. The biggest education composition based on the level of bachelor/master/doctor/Ph.D. is 58.96%. Followed by high school education background is 25.82%, Diploma III is 9.07%, Diploma I, II is 7.36%.

Then followed by junior and elementary school graduates respectively 0.80% and 0.27%. Compared to 2018, the number of ASNs around the Banggai Regional Government has decreased by 127 people. Based on the rank of ASN in the Banggai Regency Regional Government, it is dominated by Group III, which is 53.16%.

Berdasarkan tingkat kepangkatan ASN dilingkungan Pemda Kabupaten Banggai didominasi oleh Golongan III yaitu 53,16%. Selanjutnya disusul Pangkat tertinggi atau golongan II dan IV yang hampir seimbang masing-masing sebesar 22,43% dan 22,09% dan pangkat terkecil sebesar 0,68% yaitu Golongan I. sebesar 22,43% dan 22,09% dan pangkat terkecil sebesar 0,68% yaitu Golongan I.

Berdasarkan Dinas/Instansi pemerintahan, jumlah Aparat Negeri Sipil di lingkungan Pemerintah Kabupaten Banggai paling banyak berada di Dinas Pendidikan. ASN Dinas Pendidikan berjumlah 3.626 orang. Selanjutnya disusul Dinas Kesehatan dengan jumlah ASN 839 orang dan ASN seluruh kecamatan di Kabupaten Banggai sebanyak 524 orang.

Dari sisi pendapatan pemerintah daerah Kabupaten Banggai, pada tahun 2019 PAD Kabupaten Banggai sebesar 164,445 juta rupiah. Naik 0,03 % dari tahun sebelumnya. Sedangkan untuk realisasi belanja pemerintah Kabupaten Banggai, belanja tidak langsung sebesar 1.136,967 juta rupiah. Sedangkan belanja langsung sebesar 763,824 juta rupiah

Then followed by the highest ranks or groups II and IV which are almost balanced respectively 22.43% and 22.09% and the smallest rank of 0.68% namely Group I.

Based on the Government Service / Agency, the highest number of civil servants in the Banggai Regency Government is in the Education Office. ASN Education Agency numbered 3,626 people. Furthermore, followed by the Health Service with a total of 839 ASNs and ASAs in all districts in Banggai Regency totaling 524 people.

In terms of regional government revenue in the Banggai Regency, in 2019 the PAD of Banggai Regency amounted to 164.445 million rupiahs. Up 0.03% from the previous year. As for the realization of Banggai Regency government expenditure, indirect spending amounted to 1,136,967 million rupiahs. While direct spending amounted to 763.824 million rupiahs.

Gambar 2.1
Figures

Jumlah Pegawai Negeri Sipil Menurut Kecamatan, 2020

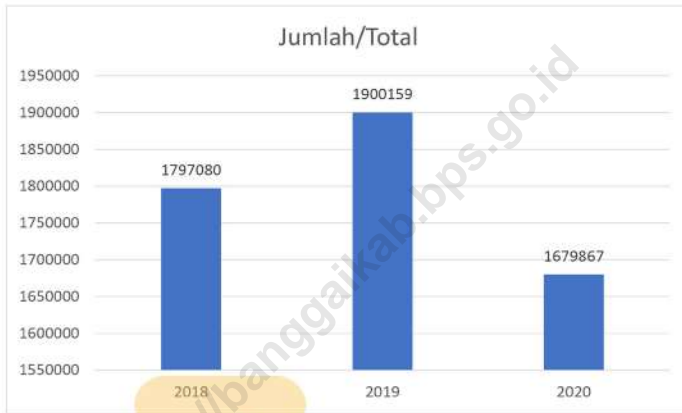


Sumber/Source : Badan Kepegawaian & Pengembangan Sumber Daya Manusia Daerah Kabupaten Banggai 2020

Gambar 2.2
Figures

Realisasi Pendapatan Pemerintah Kabupaten Banggai, 2020

**Realisasi Pendapatan Pemerintah Kabupaten Banggai
Menurut Jenis Pendapatan (juta rupiah)**



Sumber/Source : Dinas Pendapatan Daerah Kabupaten Banggai, 2020

2.1 WILAYAH ADMINISTRATIF ADMINISTRATIVE AREA

Tabel 2.1.1 **Jumlah Kecamatan di Kabupaten Banggai, 2020**
Table 2.1.1 **Number of Sub Districts in Banggai Regency, 2020**

Kabupaten	2016	2017	2018	2019	2020
(1)	(2)	(3)	(4)	(5)	(6)
Kabupaten Banggai/ Banggai Regency	23	23	23	23	23

Sumber/Source: BPS Kabupaten Banggai, Potensi Desa 2019 / BPS-Statistic of Banggai Regency, Village Potential Data Collection, 2019

Tabel
Table 2.1.2

Jumlah Kecamatan di Kabupaten Banggai, 2020
Number of Sub Districts in Banggai Regency, 2020

Kabupaten	Kelurahan / Desa Village
(1)	(2)
Toili	25
Toili Barat	17
Moilong	16
Batui	13
Batui Selatan	10
Bunta	22
Nuhon	20
Simpang Raya	12
Kintom	14
Luwuk	10
Luwuk Timur	13
Luwuk Utara	11
Luwuk Selatan	10
Nambo	11
Pagimana	33
Bualemo	20
Lobu	10
Lamala	12
Masama	14
Mantoh	10
Balantak	13
Balantak Selatan	11
Balantak Utara	10
Banggai	337

Sumber/Source: BPS Kabupaten Banggai, Potensi Desa 2019/
BPS-Statistic of Banggai Regency, Village Potential Data Collection, 2019

Tabel
Table 2.1.3

Jumlah Lembaga Kemasyarakatan Desa per Kecamatan di Kabupaten Banggai, 2020
Number of Village Community Institutions per District in Banggai Regency, 2020

Kecamatan Sub District	Jenis Lembaga / Type of Institution							
	PKK	LPM	KT	RT	RW	LA	POSYANDU	LAINNYA
(1)	(2)	(3)	(4)	(5)	(6)	(7)	(8)	(9)
Toili								
Toili Barat								
Moilong								
Batui								
Batui Selatan								
Bunta								
Nuhon								
Simpang Raya								
Kintom								
Luwuk								
Luwuk Timur								
Luwuk Utara								
Luwuk Selatan								
Nambo								
Pagimana								
Bualemo								
Lobu								
Lamala								
Masama								
Mantoh								
Balantak								
Balantak Selatan								
Balantak Utara								
Banggai								

Sumber/Source: Badan Pemberdayaan Masyarakat dan Pemerintahan Desa Kabupaten Banggai, 2020 /
Village Government and Community Empowerment Agency of Banggai Regency, 2020

Tabel
Table 2.1.4

Status Perkembangan Desa di Kabupaten Banggai, 2020
Status of Village Development in Banggai Regency, 2020

Status Desa / Village Status	Jumlah Kelurahan / Desa / Number of Village	
	2019	2020
(1)	(2)	(3)
Desa Mandiri	2	
Desa Maju	54	
Desa Berkembang	193	
Desa Tertinggal	41	

Sumber/Source: Badan Pemberdayaan Masyarakat dan Pemerintahan Desa Kabupaten Banggai, 2020 /
Village Government and Community Empowerment Agency of Banggai Regency, 2020

Tabel 2.1.5
Table

Nilai Indeks Desa Membangun, Indeks Ketahanan Sosial, Indeks Ketahanan Ekonomi, Indeks Ketahanan Lingkungan per Desa di Kabupaten Banggai, 2019
Values of the Building Village Index, Social Resilience Index, Economic Resilience Index, Environmental Resilience Index per Village in Banggai Regency, 2019

Desa Per Kecamatan/ Villages by Sub-district	IKS	IKE	IKL	IDM	STATUS /
(1)	(2)	(3)	(4)	(5)	(6)
Toili					
Tohiti Sari	0,81	0,53	0,60	0,64	Berkembang
Piondo	0,74	0,67	0,66	0,66	Berkembang
Bukit Jaya	0,75	0,55	0,60	0,63	Berkembang
Tolisu	0,71	0,36	0,80	0,64	Berkembang
Tirta Kencana	0,77	0,36	0,80	0,64	Berkembang
Tirta Sari	0,77	0,36	0,80	0,64	Berkembang
Sentral Sari	0,71	0,60	0,93	0,74	Maju
Cendanapura	0,78	0,68	0,60	0,69	Berkembang
Singkoyo	0,78	0,63	0,80	0,74	Maju
Rusa Kencana	0,80	0,73	0,80	0,77	Maju
Benteng	0,73	0,46	0,67	0,62	Berkembang
Samalore	0,75	0,75	0,60	0,70	Berkembang
Ue Mea	0,64	0,45	0,73	0,60	Berkembang
Sindang Baru	0,84	0,48	0,60	0,64	Berkembang
Mansahang	0,74	0,51	0,60	0,64	Berkembang
Saribuana	0,76	0,43	0,67	0,62	Berkembang
Mekar Kencana	0,82	0,68	0,67	0,72	Maju
Marga Kencana	0,87	0,51	0,67	0,68	Berkembang
Sentral Timur	0,71	0,63	0,87	0,73	Maju
Jaka Kencana	0,78	0,61	0,60	0,68	Berkembang
Tanah Abang	0,77	0,70	0,67	0,71	Maju
Mulya Sari	0,77	0,51	0,67	0,65	Berkembang
Tirta Jaya	0,82	0,51	0,67	0,67	Berkembang
Sidomukti	0,78	0,50	0,87	0,71	Maju
Toili Barat					
Lembah Kramat	0,78	0,51	0,53	0,61	Berkembang
Gunung Kramat	0,77	0,50	0,60	0,62	Berkembang
Rata	0,86	0,53	10	0,7	Maju
Mantawa Bone Bae	0,76	0,53	0,66	0,68	Berkembang
Pasir Lamba	0,88	0,68	0,66	0,74	Maju
Mantawa	0,80	0,66	0,66	0,71	Maju
Karya Makmu	0,82	0,68	0,66	0,72	Maju

Lanjutan Tabel/Continued Table 2.1.5

Desa Per Kecamatan/ Villages by Sub-district	IKS	IKE	IKL	IDM	STATUS /
(1)	(2)	(3)	(4)	(5)	(6)
Makapa	0,84	0,60	0,66	0,70	Berkembang
Bumi Harapan	0,84	0,61	0,53	0,66	Berkembang
Bukit Makarti	0,85	0,65	0,66	0,72	Maju
Sindang Sari	0,83	0,76	0,60	0,73	Maju
Kami Wang	0,85	0,51	0,73	0,70	Berkembang
Dongin	0,77	0,50	0,60	0,62	Berkembang
Pandan Wangi	0,87	0,433	0,66	0,65	Berkembang
Uwelolu	0,83	0,65	0,60	0,69	Berkembang
Mekar Sari	0,81	0,46	0,60	0,62	Berkembang
Mekar Jaya	0,80	0,60	0,60	0,66	Berkembang
Bangketa	0,72	0,70	0,66	0,69	Berkembang
Tobelombang	0,72	0,50	0,60	0,60	Berkembang
Moilong					
Minakarya	0,79	0,50	0,86	0,72	Maju
Minahaki	0,74	0,51	0,80	0,68	Berkembang
Bumiharjo	0,83	0,66	0,87	0,78	Maju
Sidoharjo	0,74	0,45	0,60	0,59	Berkembang
Argakencana	0,78	0,55	0,80	0,71	Maju
Mulyohario	0,79	0,83	0,53	0,72	Maju
Slametharjo	0,80	0,46	0,86	0,71	Maju
Toili	0,76	0,63	0,86	0,75	Maju
Saluan	0,81	0,56	0,73	0,70	Berkembang
Moilong	0,77	0,56	0,93	0,75	Maju
Karya Jaya	0,84	0,56	0,60	0,66	Berkembang
Sumber Harjo	0,78	0,56	0,86	0,74	Maju
Karang Anyar	0,78	0,65	0,93	0,79	Maju
Sidomakmur	0,75	0,56	0,86	0,72	Maju
Argo Mulyo	0,78	0,60	0,80	0,72	Maju
Tou	0,75	0,45	0,60	0,60	Berkembang
Batui					
Nonong	0,73	0,50	0,67	0,63	Berkembang
Ondo-Ondolu I	0,70	0,38	0,67	0,58	Tertinggal
OndoOndoiu	0,76	0,48	0,67	0,64	Berkembang
Honbola	0,77	0,53	0,67	0,65	Berkembang
Uso	0,82	0,50	0,67	0,66	Berkembang

Lanjutan Tabel/*Continued Table 2.1.5*

Desa Per Kecamatan/ Villages by Sub-district	IKS	IKE	IKL	IDM	STATUS /
(1)	(2)	(3)	(4)	(5)	(6)
Makapa	0,84	0,60	0,66	0,70	Berkembang
Bumi Harapan	0,84	0,61	0,53	0,66	Berkembang
Bukit Makarti	0,85	0,65	0,66	0,72	Maju
Sindang Sari	0,83	0,76	0,60	0,73	Maju
Kami Wang	0,85	0,51	0,73	0,70	Berkembang
Dongin	0,77	0,50	0,60	0,62	Berkembang
Pandan Wangi	0,87	0,433	0,66	0,65	Berkembang
Uwelolu	0,83	0,65	0,60	0,69	Berkembang
Mekar Sari	0,81	0,46	0,60	0,62	Berkembang
Mekar Jaya	0,80	0,60	0,60	0,66	Berkembang
Bangketa	0,72	0,70	0,66	0,69	Berkembang
Tobelombang	0,72	0,50	0,60	0,60	Berkembang
Moilong					
Minakarya	0,79	0,50	0,86	0,72	Maju
Minahaki	0,74	0,51	0,80	0,68	Berkembang
Bumiharjo	0,83	0,66	0,87	0,78	Maju
Sidoarjo	0,74	0,45	0,60	0,59	Berkembang
Argakencana	0,78	0,55	0,80	0,71	Maju
Mulyohario	0,79	0,83	0,53	0,72	Maju
Slametharjo	0,80	0,46	0,86	0,71	Maju
Toili	0,76	0,63	0,86	0,75	Maju
Saluan	0,81	0,56	0,73	0,70	Berkembang
Moilong	0,77	0,56	0,93	0,75	Maju
Karya Jaya	0,84	0,56	0,60	0,66	Berkembang
Sumber Harjo	0,78	0,56	0,86	0,74	Maju
Karang Anyar	0,78	0,65	0,93	0,79	Maju
Sidomakmur	0,75	0,56	0,86	0,72	Maju
Argo Mulyo	0,78	0,60	0,80	0,72	Maju
Tou	0,75	0,45	0,60	0,60	Berkembang
Batui					
Nonong	0,73	0,50	0,67	0,63	Berkembang
Ondo-Ondolu I	0,70	0,38	0,67	0,58	Tertinggal
OndoOndoiu	0,76	0,48	0,67	0,64	Berkembang
Honbola	0,77	0,53	0,67	0,65	Berkembang
Uso	0,82	0,50	0,67	0,66	Berkembang

Lanjutan Tabel/Continued Table 2.1.5

Desa Per Kecamatan/ Villages by Sub-district	IKS	IKE	IKL	IDM	STATUS /
(1)	(2)	(3)	(4)	(5)	(6)
Kayowa	0,73	0,50	0,67	0,63	Berkembang
Batui Selatan					
Sinorang	0,77	0,55	0,93	0,75	Maju
Sukamaiu	0,73	0,53	0,93	0,73	Maju
Maleo Jaya	0,70	0,40	0,93	0,67	Berkembang
Masungkanq	0,66	0,35	0,66	0,56	Tertinggal
Sukamaiu I	0,79	0,50	0,93	0,56	Maju
Bone Baiantak	0,89	0,61	0,93	0,81	Mandiri
Masing	0,82	0,70	0,93	0,79	Maju
Gori-Gori	0,83	0,71	0,93	0,82	Mandiri
Paisuboli	0,78	0,36	0,66	0,60	Berkembang
Ombolu	0,76	0,70	0,93	0,79	Maju
Bunta					
Laonggo	0,77	0,62	0,67	0,68	Berkembang
Bohotokonq	0,73	0,60	0,67	0,68	Berkembang
Dondo Soboli	0,75	0,56	0,67	0,65	Berkembang
Hon	0,75	0,55	0,67	0,65	Berkembang
Tombonqan Ulos	0,68	0,55	0,67	0,63	Berkembang
Pongian	0,75	0,60	0,60	0,65	Berkembang
Nanga-Nangaon	0,75	0,53	0,60	0,62	Berkembang
Tuntun	0,78	0,60		0,64	Berkembang
Toima	0,84	0,63	0,60	0,69	Berkembang
Matabas	0,76	0,55	0,60	0,64	Berkembang
Iluhak	0,75	0,65	0,60	0,67	Berkembang
Lontio	0,78	0,61	0,53	0,64	Berkembang
Balanqa	0,75	0,60	0,67	0,67	Berkembang
Longgolian	0,75	0,60	0,60	0,65	Berkembang
Polo	0,72	0,55	0,60	0,62	Berkembang
Kalumbanqan	0,75	0,61	0,67	0,67	Berkembang
Demangan Jaya	0,80	0,53	0,67	0,67	Berkembang
Koili	0,80	0,61	0,67	0,69	Berkembang
Nuhon					
Balaang	0,78	0,56	0,67	0,67	Berkembang
Damai Makmur	0,81	0,53	0,67	0,67	Berkembang
Sumber Agung	0,75	0,65	0,67	0,69	Berkembang

Lanjutan Tabel/Continued Table 2.1.5

Desa Per Kecamatan/ Villages by Sub-district	IKS	IKE	IKL	IDM	STATUS /
(1)	(2)	(3)	(4)	(5)	(6)
Jaya Makmur	0,74	0,55	0,67	0,69	Berkembang
Mantan B	0,72	0,55	0,66	0,64	Berkembang
Tomeang	0,81	0,63	0,66	0,70	Berkembang
Pibombo	0,80	0,61	0,66	0,69	Berkembang
Pakowa Bunta	0,74	0,55	0,66	0,65	Berkembang
Peta	0,82	0,48	0,66	0,65	Berkembang
Bolobunqkang	0,83	0,58	0,66	0,69	Berkembang
Saiti	0,72	0,65	0,60	0,65	Berkembang
Binohu	0,82	0,53	0,67	0,67	Berkembang
Bella	0,80	0,55	0,60	0,65	Berkembang
Balu Hitam	0,70	0,36	0,67	0,57	Tertinggal
Kabua Bua	0,71	0,36	0,66	0,58	Tertinggal
Pulodalagan	0,65	0,45	0,60	0,56	Tertinggal
Obok Balinqara	0,64	0,36	0,60	0,53	Tertinggal
Teteselu	0,70	0,48	0,66	0,61	Berkembang
Simpang Raya					
Sumber Mulya	0,74	0,66	0,66	0,69	Berkembang
Simpang Dua	0,65	0,48	0,46	0,53	Tertinggal
Simpang Satu	0,62	0,41	0,66	0,56	Tertinggal
Beringin Jaya	0,80	0,58	0,46	0,61	Berkembang
Mantan A	0,74	0,31	0,66	0,57	Tertinggal
Dowiwi	0,66	0,33	0,66	0,55	Tertinggal
Rantau Jaya	0,69	0,65	0,66	0,67	Berkembang
Doda Bunta	0,73	0,46	0,60	0,60	Berkembang
Gonohop	0,79	0,46	0,60	0,62	Berkembang
Koninis	0,70	0,46	0,80	0,60	Berkembang
Dwipa Karya	0,81	0,58	0,66	0,68	Berkembang
Lokait	0,64	0,35	0,66	0,55	Tertinggal
Kintom					
Babanq Buyanqqe	0,63	0,46	0,67	0,58	Tertinggal
Kalolo	0,79	0,76	0,67	0,74	Maju
Tanqqlana	0,62	0,65	0,67	0,65	Berkembang
Padang	0,69	0,45	0,67	0,60	Berkembang
Manyula	0,75	0,67	0,60	0,67	Berkembang
Ulin	0,67	0,67	0,87	0,74	Maju

Lanjutan Tabel/*Continued Table 2.1.5*

Desa Per Kecamatan/ Villages by Sub-district	IKS	IKE	IKL	IDM	STATUS /
(1)	(2)	(3)	(4)	(5)	(6)
Samadoya	0,75	0,68	0,93	0,78	Maju
Dimpalon	0,69	0,65	0,60	0,65	Berkembang
Solan	0,56	0,65	0,67	0,62	Berkembang
Solan Baru	0,68	0,53	0,67	0,62	Berkembang
Dimpalon Baru	0,76	0,58	0,67	0,67	Berkembang
Luwuk					
Tontouan	0,84	0,70	0,60	0,71	Maju
Lumpoknyo	0,82	0,68	0,87	0,79	Maju
Luwuk Timur					
Boitan	0,71	0,45	0,67	0,61	Berkembang
Bantayan	0,74	0,61	0,60	0,65	Berkembang
Baya	0,78	0,48	0,60	0,62	Berkembang
Uwedikan	0,82	0,55	0,67	0,68	Berkembang
Hunduhon	0,78	0,66	0,66	0,70	Berkembang
Pohi	0,76	0,53	0,67	0,65	Berkembang
Kayutanyo	0,88	0,76	0,67	0,77	Maju
Lauwon	0,76	0,48	0,67	0,63	Berkembang
Molino	0,76	0,411	0,67	0,61	Berkembang
Louk	0,75	0,56	0,67	0,66	Berkembang
Lontos	0,76	0,43	0,60	0,59	Tertinggal
Indang Sari	0,69	0,45	0,67	0,60	Berkembang
Bukit Mulya	0,69	0,50	0,66	0,61	Berkembang
Luwuk Utara					
Bumi Beringin	0,69	0,50	0,66	0,61	Berkembang
Boyou	0,81	0,75	0,66	0,74	Maju
Biak	0,79	0,76	0,73	0,76	Maju
Bunga	0,78	0,67	0,86	0,77	Maju
Kamumu	0,58	0,68	0,66	0,64	Berkembang
Salodik	0,70	0,60	0,53	0,61	Berkembang
Awu	0,76	0,61	0,60	0,65	Berkembang
Lenyek	0,72	0,60	0,53	0,61	Berkembang
Buon Mandiri	0,73	0,48	0,86	0,69	Berkembang
Luwuk Selatan					
Bubung	0,77	0,51	0,93	0,74	Maju

Lanjutan Tabel/Continued Table 2.1.5

Desa Per Kecamatan/ Villages by Sub-district	IKS	IKE	IKL	IDM	STATUS /
(1)	(2)	(3)	(4)	(5)	(6)
Nambo					
Koyoan	0,68	0,65	0,66	0,66	Berkembang
Koyoan Permai	0,72	0,53	0,66	0,64	Berkembang
Padungnyo	0,74	0,51	0,66	0,62	Berkembang
Sayambongin	0,62	0,58	0,6	0,62	Berkembang
Lumbe	0,71	0,65	0,60	0,65	Berkembang
Pagimana					
Baloo Doda	0,67	0,45	0,53	0,55	Sangat Tertinggal
Asaan	0,63	0,38	0,66	0,55	Tertinggal
Lamo	0,85	0,46	0,67	0,66	Tertinggal
Nain	0,85	0,46	0,67	0,66	Tertinggal
Pinapuan	0,75	0,55	0,66	0,65	Berkembang
Sinampangnyo	0,80	0,58	0,67	0,68	Berkembang
Hohudongan	0,77	0,50	0,67	0,67	Berkembang
Tonqkonunuk	0,80	0,55	0,66	0,67	Berkembang
Jaya Bakti	0,85	0,61	0,60	0,68	Berkembang
Pisou	0,81	0,55	0,53	0,63	Berkembang
Lembangan	0,71	0,56	0,67	0,65	Berkembang
Sepak	0,71	0,56	0,67	0,65	Berkembang
Taloyon	0,75	0,56	0,53	0,61	Berkembang
Uwedaka	0,71	0,48	0,67	0,62	Berkembang
Tintingn	0,73	0,67	0,53	0,54	Berkembang
Bunqawon	0,80	0,50	0,67	0,65	Berkembang
Huhak	0,76	0,48	0,67	0,63	Berkembang
Poh	0,77	0,41	0,67	0,62	Berkembang
Toipan	0,61	0,33	0,87	0,60	Berkembang
Siuna	0,64	0,23	0,50	0,49	Berkembang
Bajo Poat	0,59	0,45	0,86	0,63	Berkembang
Baiai Gondi	0,71	0,35	0,60	0,55	Tertinggal
Tampe	0,58	0,48	0,67	0,57	Berkembang
Gomuo	0,73	0,58	0,53	0,62	Tertinggal
Sama Jatem	0,73	0,38	0,53	0,62	Tertinggal
Bondat	0,61	0,40	0,66	0,56	Berkembang
Ampera	0,69	0,41	0,66	0,56	Tertinggal

Lanjutan Tabel/Continued Table 2.1.5

Desa Per Kecamatan/ Villages by Sub-district	IKS	IKE	IKL	IDM	STATUS /
(1)	(2)	(3)	(4)	(5)	(6)
Bulu	0,71	0,38	0,66	0,56	Tertinggal
Tcmbang	0,65	0,48	0,67	0,60	Tertinggal
Dongkaian	0,65	0,48	0,67	0,60	Tertinggal
Bualemo					
Salipi	0,65	0,48	0,67	0,60	Berkembang
Tikupon	0,65	0,48	0,67	0,60	Berkembang
Mayayap	0,77	0,46	0,67	0,63	Berkembang
Trans Mayaya	0,69	0,71	0,67	0,69	Berkembang
Toiba	0,66	0,48	0,53	0,56	Tertinggal
Lembah Tompotika	0,79	0,67	0,67	0,70	Maju
Longkoga Bara	0,78	0,58	0,53	0,63	Berkembang
Longkoga Timur	0,69	0,60	0,53	0,60	Berkembang
Bualemo B	0,89	0,83	0,60	0,70	Maju
Sampaka	0,66	0,28	0,60	0,51	Tertinggal
Bualemo A	0,82	0,68	0,67	0,72	Maju
Malik	0,72	0,51	0,60	0,61	Berkembang
Binsil	0,71	0,51	0,60	0,61	Berkembang
Binsil Padang	0,73	0,45	0,60	0,59	Tertinggal
Bima Karya	0,68	0,55	0,67	0,63	Berkembang
Taim	0,70	0,50	0,73	0,64	Berkembang
Nipa Kalemooan	0,68	0,63	0,63	0,61	Berkembang
Dwi Karya	0,70	0,55	0,60	0,61	Berkembang
Lembah Makmur	0,77	0,38	0,67	0,60	Berkembang
Malik Makmur	0,71	0,68	0,60	0,66	Berkembang
Lobu					
Bahingin	0,74	0,38	0,67	0,59	Tertinggal
Balean	0,74	0,36	0,67	0,59	Tertinggal
Uha-Uhangon	0,76	0,63	0,67	0,68	Berkembang
Kadodi	0,81	0,46	0,67	0,66	Berkembang
Niubulan	0,86	0,46	0,67	0,66	Berkembang
Lobu	0,77	0,68	0,60	0,68	Berkembang
Boiobungkanq	0,86	0,50	0,66	0,67	Berkembang
Uwedaka-Daka	0,72	0,48	0,60	0,60	Berkembang
Doiom	0,61	0,21	0,67	0,50	Tertinggal
Lambuli	0,74	0,35	0,66	0,58	Tertinggal

Lanjutan Tabel/*Continued Table 2.1.5*

Desa Per Kecamatan/ Villages by Sub-district	IKS	IKE	IKL	IDM	STATUS /
(1)	(2)	(3)	(4)	(5)	(6)
Lamala					
Nipa	0,81	0,40	0,67	0,62	Berkembang
Kaqiaka	0,85	0,65	0,67	0,72	Maju
Sirom	0,76	0,38	0,87	0,67	Berkembang
Poroan	0,81	0,60	0,67	0,69	Berkembang
Bonebobakal	0,76	0,53	0,67	0,65	Berkembang
Lomba	0,82	0,53	0,67	0,67	Berkembang
Baruga	0,76	0,56	0,67	0,67	Berkembang
Kota Baru	0,70	0,58	0,67	0,65	Berkembang
Tinonda	0,78	0,36	0,67	0,60	Berkembang
Labotan	0,85	0,65	0,80	0,76	Maju
Bahari Makmur	0,76	0,56	0,60	0,65	Berkembang
Kota Raya	0,85	0,47	0,93	0,75	Maju
Nipa	0,81	0,40	0,67	0,62	Berkembang
Masama					
Tangeban	0,90	0,71	0,60	0,74	Maju
Taugi	0,86	0,55	0,60	0,67	Berkembang
Kospa Dwata Karya	0,86	0,48	0,60	0,65	Berkembang
Simpangan	0,76	0,56	0,60	0,64	Berkembang
Eteng	0,85	0,66	0,60	0,70	Berkembang
Mlnangandala	0,71	0,38	0,86	0,65	Berkembang
Purwo Agung	0,82	0,51	0,80	0,71	Maju
Kembang Merta	0,82	0,51	0,80	0,71	Berkembang
Tompotika Makmur	0,83	0,53	0,66	0,67	Berkembang
Serese	0,82	0,53	0,60	0,65	Berkembang
Duata Karya	0,77	0,60	0,66	0,68	Berkembang
Cemerlanq	0,82	0,66	0,66	0,68	Berkembang
Padangon	0,78	0,58	0,60	0,65	Berkembang
Ranga-Ranga	0,82	0,40	0,60	0,60	Berkembang
Mantoh					
Lonas	0,78	0,50	0,86	0,71	Maju
Boras	0,73	0,51	0,66	0,63	Berkembang
Sulubombonq	0,84	0,60	0,86	0,77	Maju
Bollo	0,76	0,50	0,86	0,70	Maju
Bombanon	0,81	0,70	0,86	0,79	Maju

Lanjutan Tabel/*Continued Table 2.1.5*

Desa Per Kecamatan/ Villages by Sub-district	IKS	IKE	IKL	IDM	STATUS /
(1)	(2)	(3)	(4)	(5)	(6)
Binotik	0,77	0,48	0,73	0,66	Berkembang
Sobol	0,86	0,60	0,93	0,79	Maju
Pondan	0,77	0,60	0,66	0,68	Berkembang
Garuga	0,62	0,50	0,60	0,50	Tertinggal
Sobol Baru	0,89	0,45	0,66	0,66	Berkembang
Balantak					
Talima A	0,61	0,35	0,67	0,54	Tertinggal
Talima B	0,69	0,46	0,60	0,58	Tertinggal
Dolom	0,76	0,51	0,67	0,65	Berkembang
Kiloma	0,75	0,48	0,67	0,63	Berkembang
Rau	0,75	0,45	0,67	0,62	Berkembang
Tanotu	0,65	0,56	0,67	0,63	Berkembang
Padang	0,63	0,60	0,67	0,63	Berkembang
Mamping	0,61	0,68	0,67	0,65	Berkembang
Luok	0,45	0,20	0,60	0,41	Berkembang
Boloak	0,64	0,61	0,53	0,59	Berkembang
Balantak Selatan					
Tombos	0,83	0,61	0,66	0,70	Berkembang
Dondo	0,73	0,45	0,60	0,59	Tertinggal
Sepe	0,70	0,55	0,66	0,66	Berkembang
Sepe	0,70	0,55	0,66	0,66	Berkembang
Booy	0,80	0,53	0,66	0,66	Berkembang
Tintigon	0,67	0,43	0,66	0,59	Tertinggal
Resama	0,73	0,51	0,60	0,61	Berkembang
Giwang	0,72	0,50	0,60	0,60	Berkembang
Tongke	0,74	0,58	0,66	0,66	Berkembang
Gorontalo	0,78	0,50	0,86	0,71	Maju
Poyang	0,72	0,45	0,66	0,61	Berkembang
Tanggawas	0,72	0,36	0,86	0,65	Berkembang
Balantak Utara					
Kampangar	0,64	0,46	0,60	0,58	Tertinggal
Kuntang	0,65	0,43	0,53	0,53	Tertinggal
Pulau Dua	0,57	0,55	0,60	0,57	Tertinggal
Teku	0,65	0,46	0,50	0,63	Berkembang
Ondoliang	0,68	0,53	0,53	0,58	Tertinggal

Lanjutan Tabel/*Continued Table 2.1.5*

Desa Per Kecamatan/ Villages by Sub-district	IKS	IKE	IKL	IDM	STATUS /
(1)	(2)	(3)	(4)	(5)	(6)
Batu Sim pang	0,74	0,18	0,66	0,63	Berkembang
Batu Mandi	0,68	0,50	0,60	0,59	Tertinggal
Panqkalaseeng	0,72	0,53	0,66	0,64	Berkembang
Panqkalaseang Baru	0,61	0,41	0,53	0,52	Tertinggal
Toweer	0,69	0,51	0,86	0,69	Berkembang
Kayowa	0,73	0,50	0,67	0,63	Berkembang

Sumber/*Source*: Badan Pemberdayaan Masyarakat dan Pemerintahan Desa Kabupaten Banggai, 2020 / *Village Government and Community Empowerment Agency of Banggai Regency, 2020*

Tabel 2.1.6
Table

Jumlah BUMDES dan Status BUMDES di Kabupaten Banggai 2016-2020
Number of Village-Owned Enterprises and Their Status in Banggai Regency 2016-2020

Bulan Month	Tahun					Status	
	2016	2017	2018	2019	2020	Aktif	Tidak Aktif
(1)	(2)	(3)	(4)	(5)	(6)	(7)	(8)
Toili	0	1	4	0		6	7
Toili Barat	0	0	1	9		8	1
Moilong	1	1	0	1		6	0
Batui	0	2	0	1		4	1
Batui Selatan	3	0	1	0		6	0
Bunta	9	5	0	0		11	7
Nuhon	0	1	2	0		4	2
Simpang Raya	0	3	2	0		4	1
Kintom	1	2	0	0		8	1
Luwuk	0	0	0	0		2	0
Luwuk Timur	4	1	2	0		9	4
Luwuk Utara	1	4	2	0		6	2
Luwuk Selatan	0	0	0	0		1	0
Nambo	1	1	2	0		3	1
Pagimana	6	4	1	0		9	5
Bualemo	0	0	0	0		1	1
Lobu	0	0	0	0		5	2
Lamala	0	1	0	0		6	4
Masama	0	1	0	0		11	3
Mantoh	2	2	2	0		7	2
Balantak	1	1	0	0		2	1
Balantak Selatan	3	0	5	0		8	1
Balantak Utara	4	0	0	0		3	7
Banggai	36	30	23	3		130	53

Sumber/Source: Badan Pemberdayaan Masyarakat dan Pemerintahan Desa Kabupaten Banggai, 2020 /
Village Government and Community Empowerment Agency of Banggai Regency, 2020

2.2 DEWAN PERWAKILAN RAKYAT DAERAH REGIONAL HOUSE OF REPRESENTATIVE

Tabel 2.2.1 Jumlah Anggota Dewan Perwakilan Rakyat Daerah Menurut Partai Politik dan Jenis Kelamin di Kabupaten Banggai, 2020
Number of Regional House of Representatives's Members by Political Parties and Sex in Banggai Regency 2020

Partai Politik <i>Political Parties</i>	Laki-laki <i>Male</i>	Perempuan <i>Female</i>	Jumlah <i>Total</i>
(1)	(2)	(3)	(4)
Partai PDI Perjuangan	6	4	10
Partai Nasdem	3	3	6
Partai Golkar	4	1	5
Partai Gerindra	2	2	4
Partai PKS	3	0	3
Partai PAN	3	0	3
Partai PKB	2	0	2
Partai Hanura	1	0	1
Perindo	1	0	1
Kabupaten Banggai / <i>Banggai Regency</i>	25	10	35

Sumber/Source: Komisi Pemilihan Umum Kabupaten Banggai /
General Election Commission of Banggai Regency

Tabel
Table 2.2.2

**Jumlah Anggota DPRD Menurut Partai dan Pendidikan
Kabupaten Banggai, Desember 2020**
*Number of Regency Legislative Council Members According
to Banggai Regency Party and Education, December
2020*

Partai Politik Political Parties	SLTA	D1/D2/D3	DIV/S1	S2	S3	Jumlah
(1)	(2)	(3)	(4)	(5)	(6)	(7)
Partai PDI Perjuangan	4	-	5	1	-	10
Partai Nasdem	2	-	2	2	-	6
Partai Golkar	1	-	3	1	-	5
Partai Gerindra	-	-	4	-	-	4
Partai PKS	-	-	2	1	-	3
Partai PAN	1	-	2	-	-	3
Partai PKB	-	1	-	1	-	2
Partai Hanura	1	-	-	-	-	1
Perindo	-	-	1	-	-	1
Kabupaten Banggai/ Bangaig Regency	9	1	19	6	-	35

Sumber/Source: Komisi Pemilihan Umum Kabupaten Banggai /
General Election Commission of Banggai Regency

Tabel
Table 2.2.3

Jumlah Anggota DPRD Menurut Pendidikan dan Jenis Kelamin Kabupaten Banggai, Desember 2020
Number of Regency Legislative Council Members According to Education and Gender Banggai Regency, December 2020

Partai Politik Political Parties	Laki-laki Male	Perempuan Female	Jumlah Total
(1)	(2)	(3)	(4)
SLTA / SEDERAJAT / Senior High School	7	1	8
D1/D2/D3 / Diploma	1	1	2
DIV/S1 / Bachelor	12	7	19
S2 / Master	5	1	6
S3 / Doctoral			
Kabupaten Banggai / Banggai Regency	25	10	35

Sumber/Source: Komisi Pemilihan Umum Kabupaten Banggai /
General Election Commission of Banggai Regency

Tabel 2.2.4 Jumlah dan Peserta Perolehan Suara dan Jumlah Perolehan Kursi Hasil Pemilu Legislatif (DPRD) Organisasi Peserta Pemilu, 2020
Number and Percentage of Legislative and Number of Chairs Achievement General Election (DPRD) Resulted by participants, 2020

Partai Politik <i>Political Parties</i>	Laki-laki <i>Male</i>	Perempuan <i>Female</i>	Jumlah <i>Total</i>
(1)	(2)	(3)	(4)
Partai PDI Perjuangan	6	4	10
Partai Nasdem	3	3	6
Partai Golkar	4	1	5
Partai Gerindra	2	2	4
Partai PKS	3	0	3
Partai PAN	3	0	3
Partai PKB	2	0	2
Partai Hanura	1	0	1
Perindo	1	0	1
Kabupaten Banggai/ <i>Banggai Regency</i>	25	10	35

Sumber/Source : Komisi Pemilihan Umum Kabupaten Banggai
General Election Commission of Banggai Regency

Tabel 2.2.5 Jumlah Perolehan Kursi Partai Politik Pemilihan Umum Anggota DPRD Kabupaten Banggai, 2020
Table *Number of Obtained Chairs of Political Parties Election Members of the DPRD Banggai Regency, 2020*

Partai Politik Political Parties	Banggai 1	Banggai 2	Banggai 3	Banggai 4	Jumlah Total
(1)	(2)	(3)	(4)	(5)	(6)
Partai Kebangkitan Bangsa	1	0	0	1	2
Partai Gerindra	1	1	1	1	4
PDI Perjuangan	2	3	1	4	10
Partai Golkar	1	2	1	1	5
Partai Nasdem	1	2	1	2	6
Partai Garuda	0	0	0	0	0
Partai Berkarya	0	0	0	0	0
Partai Keadilan Sejahtera	1	1	0	1	3
Partai Perindo	1	0	0	0	1
Partai Persatuan Pembangunan	0	0	0	0	0
Partai Solidaritas Indonesia	0	0	0	0	0
Partai Amanat Nasional	1	1	0	1	3
Partai Hanura	1	0	0	0	1
Partai Demokrat	0	0	0	0	0
Partai Bulan Bintang	0	0	0	0	0
Partai Keadilan dan Persatuan Indonesia	0	0	0	0	0
Kabupaten Banggai/ Banggai Regency	10	10	4	11	35

Sumber/Source :: Komisi Pemilihan Umum Kabupaten Banggai/
 General Election Commission of Banggai Regency

Tabel 2.2.6 Data Pengawas Pemilu Ad Hoc Pada Pemilu Tahun 2020
Table Ad Hoc Electoral Election Data For Election 2020

<i>Kecamatan / Sub-district</i>	<i>Panwaslu Kecamatan / Election Supervisory Committee of Sub- district</i>	<i>Panwaslu Desa/ Kelurahan Election Supervisory Committee of Village</i>	<i>Pengawas TPS / Supervisor of Polling Station</i>
(1)	(2)	(3)	(4)
Toili	3	25	112
Toili Barat	3	17	68
Moilong	3	16	62
Batui	3	13	55
Batui Selatan	3	10	44
Bunta	3	22	67
Nuhon	3	20	62
Simpang Raya	3	12	50
Kintom	3	14	38
Luwuk	3	10	116
Luwuk Timur	3	13	40
Luwuk Utara	3	11	51
Luwuk Selatan	3	10	63
Nambo	3	11	30
Pagimana	3	33	83
Bualemo	3	20	65
Lobu	3	10	15
Lamala	3	12	26
Masama	3	14	40
Mantoh	3	10	25
Balantak	3	13	22
Balantak Selatan	3	11	19
Balantak Utara	3	10	17
Kabupaten Banggai/ Banggai Regency	69	337	1 170

Sumber/Source: Badan Pengawas Pemilu Kabupaten Banggai / Election Supervisory Board of Banggai Regency

2.3 SUMBER DAYA MANUSIA HUMAN RESOURCES

Tabel 2.3.1 **Jumlah Pegawai Negeri Sipil Menurut Jabatan dan Jenis Kelamin di Kabupaten Banggai, 2019 dan 2020**
Table 2.3.1 **Number of Civil Servants by Occupation and Sex in Banggai Regency, 2019 dan 2020**

Jabatan <i>Occupation</i>	2019		Jumlah <i>Total</i>
	Laki-laki <i>Male</i>	Perempuan <i>Female</i>	
(1)	(2)	(3)	(4)
Fungsional Tertentu <i>Specific Functional</i>	1 547	2 466	4 013
Fungsional Umum <i>Staf General Functional</i>	1 272	1 186	2 458
Struktural/Structural			
Eselon V/5th Echelon	-	-	-
Eselon IV/4th Echelon	499	402	901
Eselon III/3rd Echelon	162	66	228
Eselon II/2nd Echelon	32	6	38
Eselon I/1st Echelon	-	-	-
Jumlah/Total	3 512	4 126	7 638

Lanjutan Tabel/*Continued Table 2.3.1*

Jabatan <i>Occupation</i>	2020		Jumlah <i>Total</i>
	Laki-laki <i>Male</i>	Perempuan <i>Female</i>	
(1)	(5)	(6)	(7)
Fungsional Tertentu <i>Specific Functional</i>	1 505	2 497	4 002
Fungsional Umum <i>Staf General Functional</i>	1 208	1 059	2 267
Struktural/Structural			
Eselon V/ <i>5th Echelon</i>	-	-	-
Eselon IV/ <i>4th Echelon</i>	498	389	887
Eselon III/ <i>3rd Echelon</i>	150	65	215
Eselon II/ <i>2nd Echelon</i>	30	6	36
Eselon I/ <i>1st Echelon</i>	-	-	-
Jumlah/Total	3 391	4 016	7 407

Sumber/*Source*: Badan Kepegawaian & Pengembangan Sumber Daya Manusia Daerah Kabupaten Banggai 2020/
Local Civil Servants Management & Human Resource Development of Banggai Regency 2020

Tabel
Table 2.3.2

Jumlah Pegawai Negeri Sipil Menurut Pendidikan dan Jenis Kelamin, 2019 dan 2020
Number of Civil Servants by Education and Sex, 2019 dan 2020

Tingkat Pendidikan <i>Educational Level</i>	2019		
	Laki-laki <i>Male</i>	Perempuan <i>Female</i>	Jumlah <i>Total</i>
(1)	(2)	(3)	(4)
Sampai dengan SD <i>Up to Primary School</i>	20	-	-
SMP/Sederajat <i>General Vocational Junior High School</i>	47	2	61
SMA/Sederajat <i>General/Vocational Senior High School</i>	1 005	806	1 972
Diploma I, II/Akta I, II <i>Diploma I, II/Akta I, II</i>	191	371	562
Diploma III/Akta III/Sarjana Muda <i>Diploma III/Akta III/Bachelor</i>	166	527	693
Tingkat Sarjana/Doktor/Ph.D <i>University Graduates</i>	2 083	2 420	4 503
Jumlah/Total	3 512	4 126	7 638

Lanjutan Tabel/*Continued Table 2.3.2*

Tingkat Pendidikan <i>Educational Level</i>	2020		
	Laki-laki <i>Male</i>	Perempuan <i>Female</i>	Jumlah <i>Total</i>
(1)	(2)	(3)	(4)
Sampai dengan SD <i>Up to Primary School</i>	19	-	19
SMP/Sederajat <i>General Vocational Junior High School</i>	44	1	45
SMA/Sederajat <i>General/Vocational Senior High School</i>	894	694	1 588
Diploma I, II/Akta I, II <i>Diploma I, II/Akta I, II</i>	157	301	458
Diploma III/Akta III/Sarjana Muda <i>Diploma III/Akta III/Bachelor</i>	158	520	678
Tingkat Sarjana/Doktor/Ph.D <i>University Graduates</i>	2 088	2 467	4 555
Jumlah/Total	3 391	4 016	7 407

Sumber/Source: Badan Kepegawaian & Pengembangan Sumber Daya Manusia Daerah Kabupaten Banggai 2020/
Local Civil Servants Management & Human Resource Development of Banggai Regency 2020

Tabel
Table 2.3.3

Jumlah Pegawai Negeri Sipil di Lingkungan Pemerintah Daerah Kabupaten Banggai Menurut Golongan/Ruang dan Jenis Kelamin, 2019 dan 2020
Number of Civil Servants of Local Government in Banggai Regency by Hierarchy and Sex, 2019 dan 2020

Pangkat/Golongan/Ruang Hierarchy	2019		
	Laki-laki Male	Perempuan Female	Jumlah Total
(1)	(2)	(3)	(4)
1. I/A (Juru Muda)	5	-	5
2. I/B (Juru Muda Tingkat I)	4	1	5
3. I/C (Juru)	25	1	26
4. I/D (Juru Tingkat I)	17	-	17
Golongan I/Range I			
5. II/A (Pengatur Muda)	81	34	115
6. II/B (Pengatur Muda Tingkat I)	304	248	552
7. II/C (Pengatur)	318	368	686
8. II/D (Pengatur Tingkat I)	145	244	389
Golongan II/Range II			
9. III/A (Penata Muda)	345	562	907
10. III/B (Penata Muda Tingkat I)	467	714	1 181
11. III/C (Penata)	410	517	927
12. III/D (Penata Tingkat I)	527	586	1 113
Golongan III/Range III			
13. IV/A (Pembina)	526	604	1 130
14. IV/B (Pembina Tingkat I)	298	241	539
15. IV/C (Pembina Utama Muda)	39	5	44
16. IV/D (Pembina Utama Madya)	1	1	2
17. IV/E (Pembina Utama)	-	-	-
Golongan IV/Range IV			
Jumlah/Total	3 512	4 126	7 638

Lanjutan Tabel/*Continued Table 2.3.3*

Pangkat/Golongan/Ruang <i>Hierarchy</i>	2020		
	Laki-laki <i>Male</i>	Perempuan <i>Female</i>	Jumlah <i>Total</i>
(1)	(5)	(6)	(7)
1. I/A (Juru Muda)	5	0	5
2. I/B (Juru Muda Tingkat I)	2	1	3
3. I/C (Juru)	19	1	20
4. I/D (Juru Tingkat I)	20	0	20
Golongan I/Range I	46	2	48
5. II/A (Pengatur Muda)	57	13	70
6. II/B (Pengatur Muda Tingkat I)	231	152	383
7. II/C (Pengatur)	263	222	485
8. II/D (Pengatur Tingkat I)	183	317	500
Golongan II/Range II	734	704	1 438
9. III/A (Penata Muda)	342	544	886
10. III/B (Penata Muda Tingkat I)	450	702	1 152
11. III/C (Penata)	408	590	998
12. III/D (Penata Tingkat I)	538	613	1 151
Golongan III/Range III	1 738	2 449	4 187
13. IV/A (Pembina)	490	560	1 050
14. IV/B (Pembina Tingkat I)	338	290	628
15. IV/C (Pembina Utama Muda)	44	10	54
16. IV/D (Pembina Utama Madya)	1	1	2
17. IV/E (Pembina Utama)	0	0	0
Golongan IV/Range IV	873	861	1 734
Jumlah/Total	3 391	4 016	7 407

Sumber/*Source*: Badan Kepegawaian & Pengembangan Sumber Daya Manusia Daerah Kabupaten Banggai 2020/
Local Civil Servants Management & Human Resource Development of Banggai Regency 2020

Tabel
Table 2.3.4**Jumlah Pegawai Negeri Sipil Menurut Dinas/ Instansi
Pemerintah Kabupaten Banggai dan Jenis Kelamin, 2020**
**Number of Civil Servants of Local Government in Banggai
Regency by Worl Period and Sex, 2020**

Dinas/Instansi	2020		
	Laki-laki Male	Perempuan Female	Jumlah Total
(1)	(5)	(6)	(7)
Sekretaris Daerah	109	63	172
Inspektorat	29	28	57
Sekretariat Dprd	24	19	43
Badan Kepegawaian Dan Pengembangan Sumber Daya Manusia	27	22	49
Badan Pendapatan Daerah	19	9	28
Badan Pengelolaan Keuangan Dan Aset Daerah	43	43	86
Badan Perencanaan Pembangunan, Penelitian, Dan Pengembangan Daerah	22	42	64
Badan Penanggulangan Bencana Daerah	36	23	59
Dinas Kesehatan	19	7	26
Dinas Komunikasi Dan Informatika	27	29	56
Dinas Lingkungan Hidup	194	627	821
Dinas Ketahanan Pangan	28	17	45
Dinas Pengendalian Penduduk, Keluarga Berencana, Pp Dan Pa	32	20	52
Dinas Peternakan Dan Kesehatan Hewan	11	20	31
Dinas Sosial	20	14	34
Dinas Tanaman Pangan, Holtikultura Dan Perkebunan	27	30	57
Dinas Perikanan	14	21	35
Dinas Koperasi Dan Usaha Kecil Menengah	38	30	68
Dinas Pariwisata	17	22	39
Dinas Pekerjaan Umum Dan Penataan Ruang	149	55	204
Dinas Pemberdayaan Masyarakat Dan Desa	23	23	46
Dinas Penanaman Modal Dan Pelayanan Terpadu Satu Pintu	10	19	29
Dinas Pendidikan	22	24	46

Lanjutan Tabel/*Continued Table 2.3.4*

Dinas/Instansi	2020		
	Laki-laki Male	Perempuan Female	Jumlah Total
(1)	(5)	(6)	(7)
Dinas Perdagangan	30	30	60
Dinas Perhubungan	38	12	50
Dinas Perumahan, Pemukiman Dan Pertanahan	33	19	52
Dinas Tenaga Kerja Dan Transmigrasi	23	20	43
Satuan Pol Pp Dan Pemadam Kebakaran	80	3	83
Badan Rumah Sakit Daerah Luwuk	69	290	359
Kecamatan Se-Kab Banggai	348	156	504
Kelurahan Se-Kab Banggai	176	191	367
JUMLAH/TOTAL	3391	4016	7407

Sumber/Source: Badan Kepegawaian & Pengembangan Sumber Daya Manusia Daerah Kabupaten Banggai 2020/
Local Civil Servants Management & Human Resource Development of Banggai Regency 2020

Tabel
Table 2.3.5

Jumlah Pegawai Negeri Sipil Menurut Dinas/ Instansi dan Pendidikan di Pemerintah Kabupaten Banggai, 2020
Number of Civil Servants of Local Government and Education in Banggai Regency by Work Period and Sex, 2020

Dinas/Instansi	Pendidikan						
	S3	S2	S1	DIPLOMA	SMA/ SMK	SMP	SD
(1)	(2)	(3)	(4)	(5)	(6)	(7)	(8)
Sekretaris Daerah	1	20	95	5	50	1	0
Inspektorat	0	10	41	2	4	0	0
Sekretariat DPRD	0	2	26	1	14	0	0
Badan Kepegawaian Dan Pengembangan Sumber Daya Manusia	0	4	29	8	8	0	0
Badan Kesatuan Bangsa Dan Politik	0	4	18	0	5	0	1
Badan Pendapatan Daerah	0	6	42	1	37	0	0
Badan Pengelolaan Keuangan Dan Aset Daerah	0	5	39	4	16	0	0
Badan Perencanaan Pembangunan, Penelitian, Dan Pengembangan Daerah	0	12	39	2	6	0	0
Badan Penanggulangan Bencana Daerah	0	3	16	0	6	1	0
Dinas Kependudukan Dan Pencatatan Sipil	0	4	30	3	19	0	0
Dinas Kesehatan	2	31	174	444	169	1	0
Dinas Komunikasi Dan Informatika	0	2	40	1	2	0	0
Dinas Lingkungan Hidup	1	4	33	4	10	0	0
Dinas Ketahanan Pangan	0	7	17	3	4	0	0
Dinas Pemuda dan Olahraga	0	4	17	1	12	0	0
Dinas Pengendalian Penduduk, Keluarga Berencana, Pp Dan Pa	0	5	33	6	13	0	0
Dinas Perpustakaan dan Kearsipan	0	4	21	1	9	0	0
Dinas Peternakan Dan Kesehatan Hewan	0	3	49	3	13	0	0
Dinas Sosial	0	3	23	0	13	0	0
Dinas Tanaman Pangan, Holtikultura Dan Perkebunan	0	9	122	13	60	0	0
Dinas Perikanan	0	1	27	3	15	0	0
Dinas Koperasi Dan Usaha Kecil Menengah	0	1	19	2	7	0	0
Dinas Pariwisata	0	2	27	2	15	0	0
Dinas Pekerjaan Umum Dan Penataan Ruang	0	9	63	4	87	5	3

Lanjutan Tabel/*Continued Table 2.3.5*

Dinas/Instansi	Pendidikan						
	S3	S2	S1	DIPLOMA	SMA/ SMK	SMP	SD
(1)	(2)	(3)	(4)	(5)	(6)	(7)	(8)
Dinas Pemberdayaan Masyarakat Dan Desa	0	4	27	2	9	0	0
Dinas Penanaman Modal Dan Pelayanan Terpadu Satu Pintu	0	2	32	5	9	0	0
Dinas Pendidikan	0	61	2442	436	516	15	11
Dinas Perdagangan	0	5	32	0	22	1	0
Dinas Perhubungan	0	1	27	0	21	0	1
Dinas Perumahan, Pemukiman Dan Pertanahan	0	3	35	2	10	2	0
Dinas Tenaga Kerja Dan Transmigrasi	0	4	27	1	10	1	0
Satuan Pol Pp Dan Pemadam Kebakaran	0	0	45	0	38	0	0
Badan Rumah Sakit Daerah Luwuk	0	33	116	155	51	4	0
Kecamatan Se-Kab Banggai	0	13	268	12	196	12	3
Kelurahan Se-Kab Banggai	0	2	241	10	112	2	0
JUMLAH/TOTAL	4	283	4332	1136	1588	45	19

Sumber/Source: Badan Kepegawaian & Pengembangan Sumber Daya Manusia Daerah Kabupaten Banggai 2020/
Local Civil Servants Management & Human Resource Development of Banggai Regency 2020

Tabel
Table 2.3.6

**Jumlah Pegawai Negeri Sipil Menurut Dinas/ Instansi dan Jabatan/
Golongan di Pemerintah Kabupaten Banggai, 2020**
**Number of Civil Servants of Local Government and Position in Banggai
Regency by Work Period and Sex, 2020**

Pangkat/ Golongan/ Ruang Hierarchy	JABATAN					GOLONGAN			
	JPT Pratama	Adminis- trator	Pengawas	Pelaksana	Fungsional	IV	III	II	I
(1)	(2)	(3)	(4)	(5)	(6)	(7)	(8)	(9)	(10)
Sekretaris Daerah	6	13	34	115	4	34	96	41	1
Inspektorat	1	6	3	15	32	14	41	2	0
Sekretariat Dprd	0	3	7	33	0	4	27	12	0
Badan Kepegawaian Dan Pengembangan Sumber Daya Manusia	1	5	15	26	2	7	27	15	0
Badan Kesatuan Bangsa Dan Politik	1	5	11	11	0	8	15	5	0
Badan Pendapatan Daerah	1	5	15	65	0	6	56	24	0
Badan Pengelolaan Keuangan Dan Aset Daerah	1	5	15	41	2	8	39	17	0
Badan Perencanaan Pembangunan, Penelitian, Dan Pengembangan Daerah	1	6	20	32	0	9	43	7	0
Badan Penanggulangan Bencana Daerah	1	4	9	12	0	6	13	6	1
Dinas Kependudukan Dan Pencatatan Sipil	1	5	25	25	0	6	37	13	0
Dinas Kesehatan	1	6	19	93	702	62	509	250	0
Dinas Komunikasi Dan Informatika	1	6	19	19	0	6	37	2	0
Dinas Lingkungan Hidup	1	5	17	29	0	6	41	5	0
Dinas Ketahanan Pangan	1	4	14	11	1	6	22	3	0
Dinas Pemuda Dan Olahraga	1	4	11	18	0	4	22	8	0
Dinas Pengendalian Penduduk, Keluarga Berencana, Pp Dan Pa	1	5	20	31	0	8	41	8	0
Dinas Perpustakaan dan Kearsipan	1	4	15	15	0	4	30	1	0
Dinas Peternakan Dan Kesehatan Hewan	1	5	16	14	32	13	47	8	0
Dinas Sosial	1	4	12	22	0	6	22	11	0

Lanjutan Tabel/*Continued Table 2.3.6*

Pangkat/ Golongan/ Ruangan Hierarcy	JABATAN					GOLONGAN			
	JPT Pratama	Adminis- trator	Pengawas	Pelaksana	Fungsional	IV	III	II	I
(1)	(2)	(3)	(4)	(5)	(6)	(7)	(8)	(9)	(10)
Dinas Tanaman Pangan, Holtikultura Dan Perkebunan	1	5	17	37	144	46	102	56	0
Dinas Perikanan	1	4	15	26	0	4	29	12	1
Dinas Koperasi Dan Usaha Kecil Menengah	1	4	11	13	0	5	21	3	0
Dinas Pariwisata	1	5	14	26	0	4	28	14	0
Dinas Pekerjaan Umum Dan Penataan Ruang	1	7	20	143	0	8	71	86	6
Dinas Pemberdayaan Masyarakat Dan Desa	1	5	13	23	0	5	28	8	1
Dinas Penanaman Modal Dan Pelayanan Terpadu Satu Pintu	0	6	17	25	0	6	34	8	0
Dinas Pendidikan	1	4	15	643	2 818	1 331	1 731	402	17
Dinas Perdagangan	1	5	21	33	0	5	35	19	1
Dinas Perhubungan	1	3	11	35	0	4	31	14	1
Dinas Perumahan, Pemukiman Dan Pertanahan	1	6	14	31	0	7	37	7	1
Dinas Tenaga Kerja Dan Transmigrasi	1	5	18	19	0	6	32	5	0
Satuan Pol Pp Dan Pemadam Kebakaran	1	5	18	57	2	4	41	38	0
Badan Rumah Sakit Daerah Luwuk	1	4	9	82	263	43	236	77	3
Kecamatan Se-Kab Banggai	0	47	158	299	0	38	280	174	12
Kelurahan Se-Kab Banggai	0	0	219	148	0	1	286	77	3
Jumlah / Total	36	215	887	2267	4 002	1 734	4 187	1 438	48

Sumber/*Source*: Badan Kepegawaian & Pengembangan Sumber Daya Manusia Daerah Kabupaten Banggai 2020/
Local Civil Servants Management & Human Resource Development of Banggai Regency 2020

Tabel
Table 2.3.7**Jumlah Pegawai ASN Satuan Polisi Pamong Praja dan Pemadam Kebakaran, 2011-2020**
Number of Employees of the ASN Civil Service Police Unit and Fire Department, 2011-2020

Tahun Year	Laki-Laki Male	Perempuan Female	Jumlah Total
(1)	(2)		
2011	65	4	69
2012	68	2	70
2013	62	1	63
2014	59	1	60
2015	70	2	72
2016	105	11	126
2017	91	3	94
2018	86	3	89
2019	86	2	88
2020	81	2	83

Sumber/Source: Satuan Polisi Pamong Praja dan Pemadam Kebakaran Kabupaten Banggai, 2020
Public Order Police Squad and Fire Fighters of Banggai Regency, 2020

Tabel
Table 2.3.8**Jumlah Pegawai Negeri Sipil Menurut Kecamatan dan Jenis Kelamin di Kabupaten Banggai, 2019 dan 2020**
Number of Civil Servants of Local Government in Banggai Regency by Worl Period and Sex, 2020

Kecamatan Sub District	2019		
	Laki-laki Male	Perempuan Female	Jumlah Total
(1)	(5)	(6)	(7)
Toili	26	11	37
Toili Barat	26	5	31
Moilong	18	3	21
Batui	29	23	52
Batui Selatan	15	3	18
Bunta	25	26	51
Nuhon	21	11	32
Simpang Raya	17	3	20
Kintom	26	26	52
Luwuk	53	53	106
Luwuk Timur	23	23	46
Luwuk Utara	27	27	54
Luwuk Selatan	41	41	82
Nambo	26	26	52
Pagimana	33	33	66
Bualemo	23	23	46
Lobu	13	13	26
Lamala	14	14	28
Masama	16	16	32
Mantoh	16	16	32
Balantak	27	27	54
Balantak Selatan	12	12	24
Balantak Utara	10	10	20
Kabupaten Banggai / Banggai Regency	537	359	896

Lanjutan Tabel/*Continued Table 2.3.8*

Kecamatan Sub District	2020		
	Laki-laki Male	Perempuan Female	Jumlah Total
(1)	(5)	(6)	(7)
Toili	127	166	293
Toili Barat	124	63	187
Moilong	81	71	152
Batui	72	99	171
Batui Selatan	65	37	102
Bunta	80	101	181
Nuhon	66	62	128
Simpang Raya	68	42	110
Kintom	64	127	191
Luwuk	1141	1700	2841
Luwuk Timur	86	63	149
Luwuk Utara	139	414	553
Luwuk Selatan	682	392	1074
Nambo	64	108	172
Pagimana	112	156	268
Bualemo	116	79	195
Lobu	41	27	68
Lamala	39	68	107
Masama	80	84	164
Mantoh	37	34	71
Balantak	50	66	116
Balantak Selatan	35	39	74
Balantak Utara	22	18	40
Kabupaten Banggai / Banggai Regency	3391	4016	7407

Sumber/*Source*: Badan Kepegawaian & Pengembangan Sumber Daya Manusia Daerah Kabupaten Banggai 2020/
Local Civil Servants Management & Human Resource Development of Banggai Regency 2020

2.4 KEUANGAN PEMERINTAH GOVERNMENT FINANCE

Tabel 2.4.1 Realisasi Pendapatan Pemerintah Kabupaten Banggai Menurut Jenis Pendapatan (juta rupiah), 2016 dan 2020
Realization of Revenue by Type of Revenue of Banggai Regency (million rupiah), 2016 and 2020

Jenis Pendapatan/Kind of Revenues	2016	2017
(1)	(2)	(3)
1. Pendapatan Asli Daerah (PAD)/Regional Revenue	135 129	-
1.1 Pajak Daerah/Regional Tax	33 916	-
1.2 Retribusi Daerah/Regional Retribution	10 891	-
1.3 Hasil Perusahaan Milik Daerah dan Pengelolaan Kekayaan Daerah yang Dipisahkan/Regional-Owned Company Revenue and Separated Management of Regional Wealth	2 976	-
1.4 Lain-lain PAD yang Sah/Other Regional Revenue	87 344	-
2. Dana Perimbangan/Balance Funds	1 268 265	-
2.1 Bagi Hasil Pajak/Tax Sharing Revenue	119 566	-
2.2 Bagi Hasil Bukan Pajak/Sumber Daya Alam/Non-Tax Sharing Revenue/Natural Resources	-	-
2.3 Dana Alokasi Umum/General Allocation Fund	874 296	-
2.4 Dana Alokasi Khusus/Special Allocation Fund	274 402	-
3. Lain-lain Pendapatan yang Sah/Other Revenue	260 238	-
3.1 Pendapatan Hibah/Grant	8 064	-
3.2 Dana Darurat/Emergency Fund	-	-
3.3 Dana Bagi Hasil Pajak dari Provinsi dan Pemerintah Daerah Lainnya/Tax Sharing Revenue from Provincial and Other Regional Governments	39 279	-
3.4 Dana Penyesuaian dan Otonomi Daerah/Regional Adjustment and Autonomy Fund	211 416	-
3.5 Bantuan Keuangan dari Provinsi atau Pemerintah Daerah Lainnya/Financial Assistance from Provincial or Other Regional Governments	1 477	-
3.6 Lainnya/Others	-	-
Jumlah/Total	1 663 633	-

Lanjutan Tabel/Continued Table 2.4.1

Jenis Pendapatan/Kind of Revenues	2018	2019	2020
(1)	(2)	(3)	(4)
1. Pendapatan Asli Daerah (PAD)/Regional Revenue	127 096	164 445	170 746
1.1 Pajak Daerah/Regional Tax	43 543	55 575	50 599
1.2 Retribusi Daerah/Regional Retribution	9 765	10 351	14 741
1.3 Hasil Perusahaan Milik Daerah dan Pengelolaan Kekayaan Daerah yang Dipisahkan/Regional-Owned Company Revenue and Separated Management of Regional Wealth	2 591	2 830	2 989
1.4 Lain-lain PAD yang Sah/Other Regional Revenue	71 195	95 687	102 417
2. Dana Perimbangan/Balance Funds	1 405 110	1 357 410	1 429 584
2.1 Bagi Hasil Pajak/Tax Sharing Revenue	286 459	188 959	365 676
2.2 Bagi Hasil Bukan Pajak/Sumber Daya Alam/Non-Tax Sharing Revenue/Natural Resources	-	-	-
2.3 Dana Alokasi Umum/General Allocation Fund	869 604	901 030	818 466
2.4 Dana Alokasi Khusus/Special Allocation Fund	249 051	267 420	245 442
3. Lain-lain Pendapatan yang Sah/Other Revenue	264 870	378 303	79 535
3.1 Pendapatan Hibah/Grant	0	54 077	27 875
3.2 Dana Darurat/Emergency Fund	-	-	-
3.3 Dana Bagi Hasil Pajak dari Provinsi dan Pemerintah Daerah Lainnya/Tax Sharing Revenue from Provincial and Other Regional Governments	43 507	45 733	46 927
3.4 Dana Penyesuaian dan Otonomi Daerah/Regional Adjustment and Autonomy Fund	220 724	278 147	-
3.5 Bantuan Keuangan dari Provinsi atau Pemerintah Daerah Lainnya/Financial Assistance from Provincial or Other Regional Governments	638	345	4 732
3.6 Lainnya/Others	-	-	-
Jumlah/Total	1 797 080	1 900 159	1 679 867

Sumber/Source: Dinas Pendapatan Daerah Kabupaten Banggai, 2020/
Local Financial Service of Banggai Regency, 2020

Tabel
Table 2.4.2

**Realisasi Belanja Pemerintah Kabupaten Banggai
Menurut Jenis Belanja (Juta Rupiah), 2016-2020
Actual Government Expenditures by Kind of Expenditures
(Millions Rupiah) 2016-2020**

Jenis Pendapatan <i>Kind of Revenues</i>	2016	2017
(1)	(2)	(3)
1. Belanja Tidak Langsung/<i>Indirect Expenditures</i>	938 844	-
1.1 Belanja Pegawai/ <i>Personnel Expenditures</i>	657 655	-
1.2 Belanja Bunga/ <i>Interest Expenditures</i>	-	-
1.3 Belanja Subsidi/ <i>Subsidies Expenditures</i>	319	-
1.4 Belanja Hibah/ <i>Grant Expenditures</i>	5 023	-
1.5 Belanja Bantuan Sosial/ <i>Social Aid Expenditures</i>	-	-
1.6 Belanja Bagi Hasil/ <i>Sharing Fund Expenditure</i>	6 137	-
1.7 Belanja Bantuan Keuangan/ <i>Financial Aids Expenditures</i>	269 707	-
1.8 Belanja Tidak Terduga/ <i>Unpredicted Expenditures</i>	-	-
2. Belanja Langsung/<i>Direct Expenditures</i>	712.724	-
2.1 Belanja Pegawai/ <i>Personnel Expenditures</i>	37 661	-
2.2 Belanja Barang dan Jasa/ <i>Goods and Services Expenditures</i>	341 876	-
2.3 Belanja Modal/ <i>Capital Expenditure</i>	333 186	-

Lanjutan Tabel/*Continued Table 2.4.2*

Jenis Pendapatan <i>Kind of Revenues</i>	2018	2019	2020
(1)	(2)	(3)	40
1. Belanja Tidak Langsung/<i>Indirect Expenditures</i>	-	1 136 967	
1.1 Belanja Pegawai/ <i>Personnel Expenditures</i>	-	754 339	
1.2 Belanja Bunga/ <i>Interest Expenditures</i>	-	-	
1.3 Belanja Subsidi/ <i>Subsidies Expenditures</i>	-	403	
1.4 Belanja Hibah/ <i>Grant Expenditures</i>	-	18 564	
1.5 Belanja Bantuan Sosial/ <i>Social Aid Expenditures</i>	-	2 161	
1.6 Belanja Bagi Hasil/ <i>Sharing Fund Expenditure</i>	-	8 506	
1.7 Belanja Bantuan Keuangan/ <i>Financial Aids Expenditures</i>	-	352 493	
1.8 Belanja Tidak Terduga/ <i>Unpredicted Expenditures</i>	-	5000	
2. Belanja Langsung/<i>Direct Expenditures</i>	-	763 824	
2.1 Belanja Pegawai/ <i>Personnel Expenditures</i>	-	44 156	
2.2 Belanja Barang dan Jasa/ <i>Goods and Services Expenditures</i>	-	444 880	
2.3 Belanja Modal/ <i>Capital Expenditure</i>	-	274 787	

Sumber/*Source*: Dinas Pendapatan Daerah Kabupaten Banggai, 2020/
Local Financial Service of Banggai Regency, 2020

Tabel
Table 2.4.3**Target Pendapatan Pemerintah Kabupaten Banggai (Juta Rupiah), 2016-2020**
Revenue Target of Banggai Regency (Million Rupiah), 2016-2020

Jenis Pendapatan Kind of Revenues	2016	2017	2018	2019	2020
(1)	(2)	(3)	(4)	(5)	(6)
Pendapatan Asli Daerah (PAD)/ Regional Revenue	140 000	-	164 385	168 604	225 113
1.1 Hasil Pajak Daerah/Regional tax	35 622	-	54 900	64 250	105 329
1.2 Retribusi Daerah/Regional Retribution	25 749	-	27 367	21 179	30 329
1.3 Hasil Perusahaan Milik Daerah dan Pengelolaan Kekayaan Daerah yang Dipisahkan/Regional Owned Company Revenue and Separated Management of Regional wealth	2 600	-	2 600	2 830	2 600
1.4 Lain-lain PAD yang Sah/Other Regional Revenue	76 027	-	79 518	80 344	86 854
Dana Perimbangan/Balance Funds	1 273 251	-	1 530 640	1 489 614	1 392 473
2.1 Bagi Hasil Pajak/Tax Sharing Revenue	155 576	-	399 551	298 158	325 594
2.2 Bagi Hasil Bukan Pajak/Non-Tax Sharing Revenue	-	-	-	-	-
2.3 Dana Alokasi Umum/General Allocation Fund	749 202	-	869 604	909 543	820 986
2.4 Dana Alokasi Khusus/Special Allocation Fund	368 473	-	261 488	281 913	245 891
Lain-lain Pendapatan Daerah yang Sah/Other Revenue	267 330	-	275 193	386 056	363 368
3.1 Pendapatan Hibah/Grant	5 481	-	53 256	64 288	78 905
3.2 Dana Darurat/ Emergency Fund	-	-	-	-	-
3.3 Dana Bagi Hasil Pajak Dari Propinsi dan Pemerintah Daerah Lainnya/Tax Sharing Revenue from Provincial and Other Regional Governments	49 055	-	43 575	43 276	45 538
3.4 Dana Penyesuaian dan Otonomi Khusus	211 416	-	220 742	278 147	234 192
3.5 Bantuan Keuangan Dari Propinsi atau Pemerintah Daerah Lainnya/Financial Assistance from Provincial or Other Regional Governments	1 377	-	638	345	4 732
3.6 Lainnya/Others	-	-	-	-	-
Jumlah / Total	1 680 582	-	1 970 220	2 044 275	1 980 955

Sumber/Source: Dinas Pendapatan Daerah Kabupaten Banggai, 2020/
Local Financial Service of Banggai Regency, 2020

Tabel
Table 2.4.4**Target Belanja Daerah Otonomi Kabupaten Banggai (Juta Rupiah), 2016-2020***Target Expenditure of Autonomous Regional Banggai Regency (Million Rupiah), 2016-2020*

Jenis Pendapatan <i>Kind of Revenues</i>	2016	2017	2018	2019	2020
(1)	(2)	(3)	(4)	(5)	(6)
BELANJA DAERAH	1 782 025	-	-	2 057 685,54	
Belanja Tidak Langsung	1 014 348	-	-	1 215 664,52	
a. Belanja Pegawai	727 135	-	-	825 747,22	
b. Belanja Bunga	-	-	-	-	
c. Belanja Subsidi	319	-	-	404	
d. Belanja Hibah	5 183	-	-	20 786,40	
e. Belanja Bantuan Sosial	-	-	-	7 092,94	
f. Belanja Bagi Hasil Kepada Propinsi/Kabupaten/Kota dan Pemerintah Desa	6 137	-	-	8 506,7	
g. Belanja Bantuan Keuangan Kepada Propinsi/ Kabupaten/ Kota dan Pemerintah Desa	274 072	-	-	352 527,25	
h. Belanja Tidak Terduga	1 500	-	-	600	
Belanja Langsung	767 677	-	-	842 021,03	
a. Belanja Pegawai	40 071	-	-	45 909,96	
b. Belanja Barang dan Jasa	358 899	-	-	479 186,11	
c. Belanja Modal	368 705	-	-	316 924,94	

Sumber/Source: Dinas Pendapatan Daerah Kabupaten Banggai, 2020/
Local Financial Service of Banggai Regency, 2020

Tabel
Table 2.4.5

Rekapitulasi Pendapatan PBB Berdasarkan Kecamatan, 2020 (juta rupiah)
Recapitulation of PBB Revenues by District, 2020 (million rupiah)

<i>Kecamatan District</i>	Potensi	Realisasi	Presentase (%)	Sisa	Prosentase (%)
(1)	(2)	(3)	(4)	(5)	(6)
Toili	552,466	478,079	86,54	75,144	13,46
Toili Barat	322,288	283,108	87,84	39,354	12,16
Moilong	318,256	224,348	70,49	74,543	29,51
Batui	2370,42	2257,755	95,25	123,595	4,75
Batui Selatan	173,517	94,665	54,56	79,49	45,44
Bunta	215,906	124,709	57,76	91,197	42,24
Nuhon	237,236	163,709	69,01	73,601	30,99
Simpang Raya	110,906	43,306	39,05	67,6	60,95
Kintom	161,796	82,738	51,14	79,126	48,86
Luwuk	1593,499	869,357	54,56	736,127	45,44
Luwuk Timur	162,588	103,952	63,94	59,192	36,06
Luwuk Utara	758,993	275,274	36,27	487,635	63,73
Luwuk Selatan	1495,548	667,852	44,66	834,475	55,34
Nambo	174,026	83,316	47,88	90,919	52,12
Pagimana	206,287	150,297	72,86	56,123	27,14
Bualemo	226,597	114,061	50,34	112,618	49,66
Lobu	29,604	10,28	34,73	19,325	65,27
Lamala	81,509	56,772	69,65	24,767	30,35
Masama	190,896	113,516	59,46	77,506	40,54
Mantoh	84,45	48,902	57,91	35,552	42,09
Balantak	58,727	53,058	90,35	5,669	9,65
Balantak Selatan	46,196	37,153	80,42	9,043	19,58
Balantak Utara	58,417	34,534	59,12	24,506	40,88
Kabupaten Banggai / Banggai Regency	9630,136	6390,642	66,36	3277,105	33,64

Sumber/Source: Dinas Pendapatan Daerah Kabupaten Banggai, 2020/
Local Financial Service of Banggai Regency, 2020

Tabel
Table 2.4.6

Luas Area yang Dikenakan Pungutan Pajak Bumi dan Bangunan (PBB) Menurut Sektor Kabupaten Banggai (Ha), 2016-2020
The Area of the Land and Building Tax (PBB) Imposed by the Banggai Regency Sector (Ha), 2016-2020

<i>Sektor/ Sector</i>	2016	2017	2018	2019	2020
(1)	(2)	(3)	(4)	(5)	(6)
Pedesaan / <i>Villages</i>	-	-	-	-	-
Perkotaan / <i>City</i>	-	-	-	-	-
Perkebunan / <i>Plantation</i>	33 607	33 202	33 605	33 764	33 764
Kehutanan / <i>Forestry</i>	-	84 540	109 785	109 785	109 785
Pertambangan Non Migas / <i>Non Migas Mining</i>	13 154	6 677	2 739	2 739	271 920
Pertambangan Migas / <i>Migas Mining</i>	580	598	598	598	598
Jumlah / Total	47 348	47 341	125 017	146 728	416 067

Sumber/Source: Kantor Pelayanan Pratama Pajak Luwuk, 2020 / Tax Office Luwuk, 2020

Tabel
Table 2.4.7

Jumlah Wajib Pajak Bumi dan Bangunan (PBB) Menurut Sektor di Kabupaten Banggai, 2016-2020
Number of Land and Building Taxpayers (PBB) by Sector in Banggai Regency, 2016-2020

<i>Sektor / Sector</i>	2016	2017	2018	2019	2020
(1)	(2)	(3)	(4)	(5)	(6)
Pedesaan / Villages	-	-	-	-	-
Perkotaan / City	-	-	-	-	-
Perkebunan / Plantation	10	9	9	9	9
Kehutanan / Forestry	-	1	2	2	2
Pertambangan Non Migas / Non Migas Mining	3	5	4	4	12
Pertambangan Migas / Migas Mining	2	2	2	2	2
Jumlah / Total	15	15	17	17	25

Sumber/Source: Kantor Pelayanan Pratama Pajak Luwuk, 2020 / Tax Office Luwuk, 2020

Tabel
Table 2.4.8

Realisasi Penerimaan Pajak Bumi dan Bangunan (PBB) Menurut Sektor di Kabupaten Banggai (Ribu Rupiah), 2016-2020
Realization of Land and Building Tax (PBB) Revenue by Sector in Banggai Regency (Thousand Rupiahs), 2016-2020

<i>Sektor / Sector</i>	2016	2017	2018	2019	2020
(1)	(2)	(3)	(4)	(5)	(6)
Pedesaan / Villages	-	-	-	-	-
Perkotaan / City	-	-	-	-	-
Perkebunan / Plantation	1 469 657	1 924 057	1 495 505	1 188 457	1 861 486
Kehutanan / Forestry	-	1 500 466	990 657	466 533	0
Pertambangan Non Migas / Non Migas Mining	43 436	7 642	25 974	109 168	217 610
Pertambangan Migas / Migas Mining	3 412 223	9 215 586	7 833 589	8 643 070	8 797 923
Jumlah / Total	4 642 026	4 925 316	12 647 751	10 345 725	10 877 019

Sumber/Source: Kantor Pelayanan Pratama Pajak Luwuk, 20 / Tax Office Luwuk, 2020

Tabel
Table 2.4.9

Jumlah Ketetapan, Target, Realisasi, dan Tunggakan Pajak Bumi dan Bangunan (PBB) di Kabupaten Banggai (Ribu Rupiah), 2016-2020
The Area of the Land and Building Tax (PBB) Imposed by the Banggai Regency Sector (Ha), 2015-2019


<i>Sektor/ Sector</i>	2016	2017	2018	2019	2020
(1)	(2)	(3)	(4)	(5)	(6)
Ketetapan / <i>Provision</i>	4 929 516	8 603 301	10 399 414	11 474 416	12 685 579
Target / <i>Target</i>	4 929 516	4 138 325	8 117 113	9 985 289	6 892 845
Realisasi / <i>Realization</i>	4 925 316	12 647 752	10 345 727	10 407 229	10 877 019
Tunggakan / <i>Arrears</i>	4 200	1 101 422	559 040	1 132 629	2 658 894

Sumber/Source: Kantor Pelayanan Pratama Pajak Luwuk, 2020 / Tax Office Luwuk, 2020

<https://banggaikab.bps.go.id>

3

PENDUDUK DAN KETENAGAKERJAAN POPULATION AND EMPLOYMENT



PENJELASAN TEKNIS**TECHNICAL NOTES**

1. Sumber utama data kependudukan adalah sensus penduduk yang dilaksanakan setiap sepuluh tahun sekali. Sensus penduduk telah dilaksanakan sebanyak enam kali sejak Indonesia merdeka, yaitu tahun 1961, 1971, 1980, 1990, 2000, dan 2010. Di dalam sensus penduduk, pencacahan dilakukan terhadap seluruh penduduk yang berdomisili di wilayah teritorial Indonesia termasuk warga negara asing kecuali anggota korps diplomatik negara sahabat beserta keluarganya. Metode pengumpulan data dalam sensus dilakukan dengan wawancara antara petugas sensus dengan responden dan juga melalui e-census. Pencatatan penduduk menggunakan konsep usual residence, yaitu konsep di mana penduduk biasa bertempat tinggal. Bagi penduduk yang bertempat tinggal tetap dicacah di mana mereka biasa tinggal, sedangkan untuk penduduk yang tidak bertempat tinggal tetap dicacah di tempat di mana mereka ditemukan petugas sensus pada malam 'Hari Sensus'. Termasuk penduduk yang tidak bertempat tinggal tetap adalah tuna wisma, awak kapal berbendera Indonesia, penghuni perahu/rumah apung, masyarakat terpencil/terasing, dan pengungsi. Bagi mereka

1. *The main source of population data is the population census which is carried out every ten years. Population censuses have been held six times since Indonesia's independence, namely in 1961, 1971, 1980, 1990, 2000, and 2010. In the population census, the enumeration is carried out on all residents residing in the territory of Indonesia including foreign citizens except members of the diplomatic corps of friendly countries and their families. The data collection method in the census is done by interviewing the census officer with the respondent and also through e-census. Population registration uses the concept of usual residence, which is the concept where ordinary residents reside. For residents who live there are still being enumerated where they used to live, while for residents who do not live remain enumerated at the place where they were found by census officers on the night of 'Census Day'. Including residents who do not live permanently are homeless, Indonesian-flagged ship crews, boat dwellers / floating houses, remote/isolated communities, and refugees. For those who have permanent residence and are traveling outside the area for more than six months, are not enumerated at their place of residence , but are enumerated*

yang mempunyai tempat tinggal tetap dan sedang bepergian ke luar wilayah lebih dari enam bulan, tidak dicacah di tempat tinggalnya, tetapi dicacah di tempat tujuannya. Untuk tahun yang tidak dilaksanakan sensus penduduk, data kependudukan diperoleh dari hasil proyeksi penduduk. Proyeksi penduduk merupakan suatu perhitungan ilmiah yang didasarkan pada asumsi dari komponen-komponen perubahan penduduk, yaitu kelahiran, kematian, dan migrasi. Proyeksi penduduk Indonesia 2010–2035 menggunakan data dasar penduduk hasil SP2010.

2. **Penduduk Indonesia** adalah semua orang yang berdomisili di wilayah teritorial Indonesia selama 6 bulan atau lebih dan atau mereka yang berdomisili kurang dari 6 bulan tetapi bertujuan menetap.
3. **Laju pertumbuhan** penduduk adalah angka yang menunjukkan persentase penambahan penduduk dalam jangka waktu tertentu.
4. **Kepadatan penduduk** adalah rasio banyaknya penduduk per kilometer persegi.

at their destination. For years where the population census was not carried out, population data were obtained from the results of population projections. Population projection is a scientific calculation based on the assumptions of the components of population change, namely birth, death, and migration. The projected population of Indonesia in 2010–2035 uses basic population data from SP2010.

2. *Indonesian populations are all people who have been domiciled in the territory of Indonesia for 6 months or more and or who have been domiciled for less than 6 months but aim to settle.*
3. *A population growth rate is a number that shows the percentage of population growth over a period of time.*
4. *Population density is the ratio of the number of inhabitants per square kilometer.*
5. *The gender ratio is the ratio between the male population and the female population in a certain region and time. Usually expressed by the number of the male population for 100 female population.*

5. **Rasio jenis kelamin** adalah perbandingan antara penduduk laki-laki dan penduduk perempuan pada suatu wilayah dan waktu tertentu. Biasanya dinyatakan dengan banyaknya penduduk laki-laki untuk 100 penduduk perempuan.
6. **Distribusi penduduk** adalah pola persebaran penduduk di suatu wilayah, baik berdasarkan batas-batas geografis maupun berdasarkan batas-batas administrasi pemerintahan.
7. **Komposisi penduduk** adalah pola persebaran penduduk menurut karakteristiknya, contoh: penduduk menurut kelompok umur, penduduk menurut jenis kelamin.
8. **Rumah tangga** adalah seseorang atau sekelompok orang yang mendiami sebagian atau seluruh bangunan fisik/sensus dan biasanya tinggal bersama serta pengelolaan makan dari satu dapur. Yang dimaksud makan dari satu dapur adalah jika pengurusan kebutuhan sehari-harinya dikelola bersama-sama menjadi satu.
9. **Anggota rumah tangga** adalah semua orang yang biasanya bertempat tinggal di suatu rumah tangga, baik yang berada di rumah pada
6. *Population distribution is the pattern of population distribution in an area, both based on geographical boundaries and based on administrative boundaries.*
7. *Population composition is the pattern of population distribution according to its characteristics, for example, population by age group, population by sex.*
8. *A household is a person or group of people who inhabit part or all of a physical / census building and usually live together and manage meals from one kitchen. What is meant by eating from one kitchen is if the management of daily needs is managed together into one.*
9. *Household members are all people who usually reside in a household, both those who are at home at the time of enumeration or who are temporarily absent.*
10. *An average household member is a number that shows the average number of household members per household.*
11. *The term lifetime migration is referred to if the province where a person lives at the time of enumeration is different from the province of his birth.*

waktu pencacahan maupun yang sementara tidak ada.

9. **Anggota rumah tangga** adalah semua orang yang biasanya bertempat tinggal di suatu rumah tangga, baik yang berada di rumah pada waktu pencacahan maupun yang sementara tidak ada.

10. **Rata-rata anggota rumah tangga** adalah angka yang menunjukkan rata-rata jumlah anggota rumah tangga per rumah tangga.

11. Istilah migrasi seumur hidup disebut bila provinsi tempat tinggal seseorang pada saat pencacahan berbeda dengan provinsi tempat lahirnya.

12. Istilah migrasi risen disebut bila provinsi tempat tinggal seseorang pada saat pencacahan berbeda dengan provinsi tempat tinggalnya 5 tahun yang lalu.

13. **Penduduk usia kerja** adalah penduduk yang berumur 15 tahun ke atas.

14. **Angkatan kerja** adalah penduduk usia kerja (15 tahun ke atas) yang bekerja, punya pekerjaan namun sementara tidak bekerja, dan pengangguran.

12. *The term migration is called resent if the province where a person lives at the time of enumeration is different from the province where he lived 5 years ago.*

13. *The working-age population is population aged 15 years and over.*

14. *The labor force is the working-age population (15 years and over) who work, have jobs but are temporarily unemployed, and unemployed.*

15. *Work is an economic activity carried out by someone with the intention of obtaining or helping to obtain income or profit and the duration of working at least 1 hour continuously in the past week (including unpaid family workers who help in a business / economic activity).*

16. *The total number of hours worked is the number of hours worked for work (excluding official rest hours and hours used for non-work).*

17. *The business field is the field of activity of a job/place of work where someone works. Business field classification follows the Indonesian Business Field Standard Classification (KBLI) in 1 digit.*

18. *Job-status is the position of a person in a business unit/activity in doing work*

15. **Bekerja** adalah kegiatan ekonomi yang dilakukan oleh seseorang dengan maksud memperoleh atau membantu memperoleh pendapatan atau keuntungan dan lamanya bekerja paling sedikit 1 jam secara terus menerus dalam seminggu yang lalu (termasuk pekerja keluarga tanpa upah yang membantu dalam suatu usaha/ kegiatan ekonomi).
16. **Jumlah jam kerja seluruhnya** adalah jumlah jam kerja yang digunakan untuk bekerja (tidak termasuk jam kerja istirahat resmi dan jam kerja yang digunakan untuk hal-hal di luar pekerjaan).
17. **Lapangan usaha** adalah bidang kegiatan dari pekerjaan/tempat bekerja di mana seseorang bekerja. Klasifikasi lapangan usaha mengikuti Klasifikasi Baku Lapangan Usaha Indonesia (KBLI) dalam 1 digit.
18. **Status pekerjaan** adalah kedudukan seseorang dalam unit usaha/ kegiatan dalam melakukan pekerjaan.
19. **Berusaha sendiri tanpa dibantu orang lain** adalah bekerja atau berusaha dengan menanggung risiko secara ekonomis, yaitu dengan tidak kembalinya ongkos produksi yang telah dikeluarkan dalam rangka usahanya tersebut,
19. *Self-employed without the assistance of others is to work or try to bear the risk economically, that is by not returning the production costs incurred in the framework of the business, and not using paid or unpaid workers, including those whose nature requires special technology or expertise.*
20. *Employment assisted by non-permanent / unpaid laborers is work or business at their own risk, and using unpaid laborers and/or non-permanent workers/workers.*
21. *Employment assisted by permanent workers / paid workers is a business at their own risk and employs at least one permanent worker / paid worker.*
22. *Worker/employee/employee is someone who works for another person or institution/office/ company on a regular basis by receiving wages/salaries in the form of money or goods. Workers who do not have permanent employers are not classified as workers/employees but as free workers. A person is considered to have a permanent employer if he has 1 (one) employer (person/household) in the same month, specifically in the building sector, the limit is three months. If the employer is an agency/ institution, maybe more than one.*

serta tidak menggunakan pekerja dibayar maupun pekerja tak dibayar, termasuk yang sifat pekerjaannya memerlukan teknologi atau keahlian khusus.

20. Berusaha dibantu buruh tidak tetap/buruh tidak dibayar adalah bekerja atau berusaha atas risiko sendiri, dan menggunakan buruh/pekerja tak dibayar dan atau buruh/pekerja tidak tetap.

21. Berusaha dibantu buruh tetap/buruh dibayar adalah berusaha atas risiko sendiri dan mempekerjakan paling sedikit satu orang buruh/pekerja tetap yang dibayar.

22. Buruh/karyawan/pegawai adalah seseorang yang bekerja pada orang lain atau instansi/kantor/perusahaan secara tetap dengan menerima upah/gaji baik berupa uang maupun barang. Buruh yang tidak. Mempunyai majikan tetap, tidak digolongkan sebagai buruh/karyawan, tetapi sebagai pekerja bebas. Seseorang dianggap memiliki majikan tetap jika memiliki 1 (satu) majikan (orang/rumah tangga) yang sama dalam sebulan terakhir, khusus pada sektor bangunan batasannya tiga bulan. Apabila majikannya instansi/lembaga, boleh lebih dari satu.

23. *A casual worker is someone who works for another person/employer/institution who is not permanent (more than 1 employer in the past month) in agricultural business in the form of a household business or non-household business, or in non-agriculture on the basis of compensation by receiving wages or rewards in the form of money or goods, and both with a daily and wholesale payment system as das.*

24. *An unpaid worker is someone who works to help businesses to earn income/profits made by a household member or non-household member without getting a salary/salary in the form of money or goods.*

24. **Pekerja tak dibayar** adalah seseorang yang bekerja membantu usaha untuk memperoleh penghasilan/keuntungan yang dilakukan oleh salah seorang anggota rumah tangga atau bukan anggota rumah tangga tanpa mendapat upah/gaji baik berupa uang maupun barang.

<https://banggaikab.bps.go.id>

ULASAN**Kependudukan**

Sejak Indonesia merdeka, BPS telah melaksanakan Sensus Penduduk sebanyak tujuh kali. Pertama kali tahun 1961, namun Provinsi Sulawesi Tengah belum terbentuk pada waktu itu. Kemudian ke dua kalinya pada tahun 1971 jumlah penduduk Sulawesi Tengah tercatat 914 ribu jiwa. Dengan laju pertumbuhan penduduk Kabupaten Banggai tahun 2010-2020 sebesar 1,10%, jumlah penduduk Kabupaten Banggai semakin meningkat.

Hasil Sensus Penduduk 2010 jumlah penduduk Kabupaten Banggai sebesar 362.275 jiwa. Kini laju pertumbuhan penduduk 2010-2020 sebesar 1,10%. Hasil proyeksi penduduk Kabupaten Banggai menjadi 376.808 jiwa. Beberapa kecamatan memiliki persentase penduduk Kabupaten Banggai yang besar seperti Kecamatan Luwuk (10,48%) dan Kecamatan Toili (9,68%). Namun demikian, kepadatan penduduk terpusat pada Kecamatan Luwuk Selatan yaitu 200 orang/km. Peringkat kedua terpaut cukup jauh yaitu 94 orang/km pada Kecamatan Moilong. Kecamatan dengan penduduk paling sedikit adalah Kecamatan Lobu (1,01%) dan Kecamatan Balantak Utara (1,22%).

Ditinjau dari jenis kelamin, jumlah penduduk Kabupaten Banggai pada tahun 2019 yang berjenis kelamin lakilaki lebih banyak dari pada

DESCRIPTION**Population**

Since Indonesia's independence, BPS has conducted a Population Census six times. The first time in 1961, but Central Sulawesi Province was not formed at that time. Then the second time in 1971 the population of Central Sulawesi has recorded 914 thousand inhabitants. With a population growth rate of the Banggai Regency in 2010-2020 of 1.10%, the population of the Banggai Regency is increasing.

Results of the 2020 Population Census the population of the Banggai Regency is 362.275 inhabitants. Now the population growth rate of 2010-2019 is 16.43%, the projected population of the Banggai Regency is 376,808 people. Some districts have a large percentage of the population of the Banggai Regency such as Luwuk District (10.48%) and Toili District (9.68%). However, population density is concentrated in South Luwuk District, which is 200 people/km. The second rank is quite far adrift of 94 people/km in the District of Moilong. The districts with the least population are Lobu District (1.01%) and North Balantak District (1.22%).

In terms of gender, the population of the Banggai Regency in 2019 which is more male than the female population with a sex ratio of 103.45.

penduduk perempuan dengan rasio jenis kelamin sebesar 103,45.

Kepadatan penduduk di Kabupaten Banggai tahun 2018 mencapai 38,39 jiwa/km² dengan rata-rata jumlah penduduk per rumah tangga 4 orang. Kepadatan Penduduk di 23 kecamatan cukup beragam dengan kepadatan penduduk tertinggi terletak di kecamatan luwuk dengan kepadatan sebesar 534,37 jiwa/km² dan terendah di Kecamatan Batui sebesar 15,89 jiwa/km².

Jika dilihat berdasarkan kelompok umur, penduduk Kabupaten Banggai sebagian besar berumur sekitar <5-35 tahun. Untuk populasi paling banyak yaitu umur <5 tahun sebesar 36.989 orang. Sedangkan populasi paling sedikit yaitu umur 70-74 tahun sebesar 5.503 orang.

Ketenagakerjaan

Menurut Survei Angkatan Kerja Nasional Agustus 2019 yang dilakukan oleh BPS Kabupaten Banggai, angkatan kerja yang dimiliki Kabupaten Banggai lebih besar dibandingkan bukan angkatan kerja. Angkatan kerja sendiri berjumlah 186.046 orang. Sedangkan bukan angkatan kerja berjumlah 91.905 orang.

Ditinjau dari status pekerjaan utama, buruh/karyawan/pegawai merupakan status pekerjaan terbesar di Kabupaten banggai sebanyak 63.458 orang. Selanjutnya berusaha sendiri merupakan status pekerjaan utama terbesar kedua sebanyak 44.047 orang.

The population density in Banggai Regency in 2018 reaches 38.39 people / km² with an average population of 4 people per household. The population density in 23 districts is quite diverse with the highest population density is located in the subdistrict of Luwuk with a density of 534.37 people / km² and the lowest in Batui District is 15.89 people / Km².

When viewed by age group, most of the Banggai Regency residents are around <5-35 years old. For the most population, namely age <5 years by 36,989 people. While the population at least 70-74 years old is 5,503 people.

Employment

According to the August 2019 National Labor Force Survey conducted by BPS of Banggai Regency, the workforce owned by Banggai Regency is larger than non-labor force. The workforce alone amounted to 186,046 people. While not the labor force numbered 91,905 people.

In terms of the main employment status, labor/employees/employees are the largest employment status in the Regency of proud with 63,458 people. Furthermore, trying for yourself is the second-largest main employment status of 44,047 people. Whereas at least the main occupational status as people trying to be assisted by permanent workers/laborers is paid for 4,986 people.

Judging from the main employment, most of the population aged 15 years and over who work are in the service sector. The population of the Banggai Regency who works in the service sector amounts to 78,349 people.

Sedangkan paling sedikit berstatus pekerjaan utama sebagai orang berusaha dibantu buruh tetap/buruh dibayar sebesar 4.986 orang.

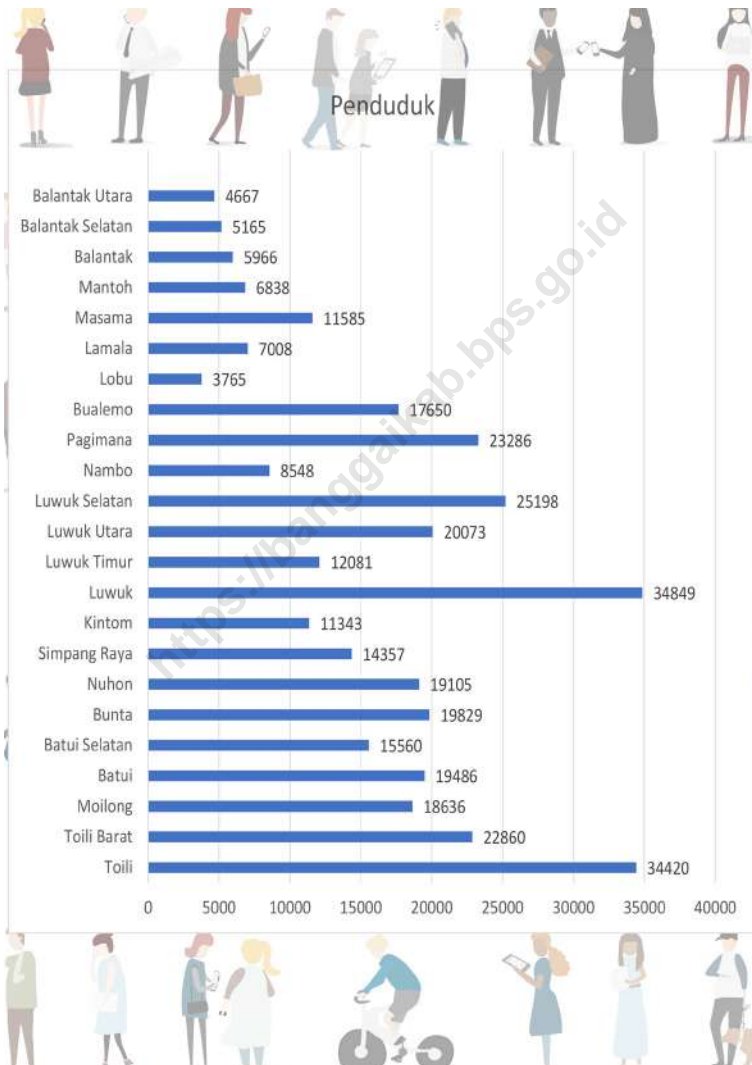
Dilihat dari lapangan pekerjaan utamanya, sebagian besar penduduk berusia 15 tahun ke atas yang bekerja berada pada sektor jasa. Penduduk Kabupaten Banggai yang bekerja pada sektor jasa berjumlah 78.349 orang. Selanjutnya pada sektor pertanian sebesar 69.617 orang dan sektor manufaktur sebesar 33.983 orang..

Furthermore, the agriculture sector amounted to 69,617 people and the manufacturing sector amounted to 33,983 people.

<https://banggaikab.bps.go.id>

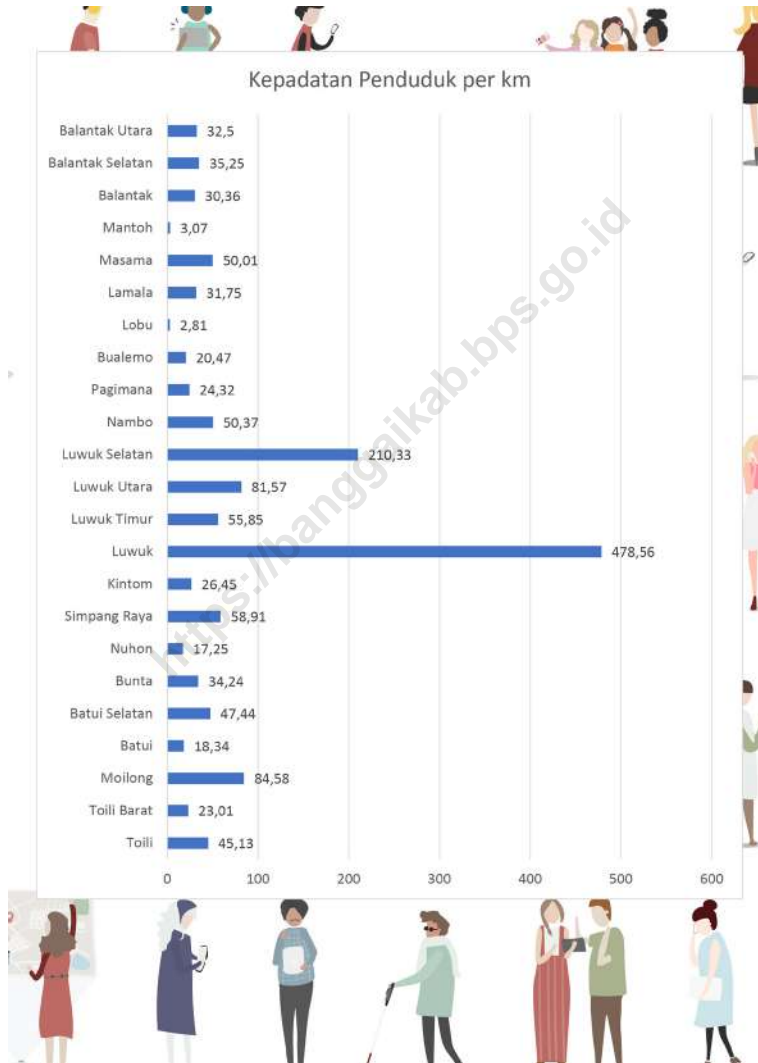
<https://banggaikab.bps.go.id>

Gambar 3.1 Jumlah Penduduk Menurut Kecamatan, 2020
Figures



Sumber/Source : SP 2020

Gambar 3.2 **Kepadatan Penduduk Menurut Kecamatan, 2020**
Figures



Sumber/Source : SP 2020

3.1 PENDUDUK POPULATION

Tabel 3.1.1 Penduduk, Laju Pertumbuhan Penduduk, Distribusi Persentase Penduduk, Kepadatan Penduduk, Rasio Jenis Kelamin Penduduk Menurut Kecamatan, 2019 dan 2020
Population, Population Growth Rate, Percentage Distribution of Population, Population Density and Population Sex Ratio by Subdistrict, 2019 and 2020

Kecamatan Subdistrict	Penduduk (ribu) Population (thousand)	Laju Pertumbuhan Penduduk per Tahun 2019–2020 Annual Population Growth Rate (%) 2019–2020
(1)	(2)	(3)
Toili	34 420	-5.64
Toili Barat	22 860	-5.22
Moilong	18 636	-10.09
Batui	19 486	13.75
Batui Selatan	15 560	4.16
Bunta	19 829	-6.83
Nuhon	19 105	-8.27
Simpang Raya	14 357	-9.17
Kintom	11 343	3.31
Luwuk	34 849	-11.77
Luwuk Timur	12 081	-1.48
Luwuk Utara	20 073	12.03
Luwuk Selatan	25 198	5.07
Nambo	8 548	-3.23
Pagimana	23 286	-10.06
Bualemo	17 650	-10.64
Lobu	3 765	-1.26
Lamala	7 008	0.63
Masama	11 585	-5.17
Mantoh	6 838	-9.04
Balantak	5 966	-2.91
Balantak Selatan	5 165	0.58
Balantak Utara	4 667	1.66
Banggai	362 275	-3.86
Hasil Registrasi/Registration Result		
Hasil Proyeksi ¹ /Projection Result ¹		

Lanjutan Tabel/*Continued Table 3.1.1*

Kecamatan <i>Subdistrict</i>	Persentase Penduduk <i>Percentage of Total Population</i>	Kepadatan Penduduk per km ² <i>Population Density per sq,km</i>
(1)	(2)	(3)
Toili	9,50	45,13
Toili Barat	6,31	23,01
Moilong	5,14	84,58
Batui	5,38	18,34
Batui Selatan	4,30	47,44
Bunta	5,47	34,24
Nuhon	5,27	17,25
Simpang Raya	3,96	58,91
Kintom	3,13	26,45
Luwuk	9,62	478,56
Luwuk Timur	3,33	55,85
Luwuk Utara	5,54	81,57
Luwuk Selatan	6,96	210,33
Nambo	2,36	50,37
Pagimana	6,43	24,32
Bualemo	4,87	20,47
Lobu	1,04	2,81
Lamala	1,93	31,75
Masama	3,20	50,01
Mantoh	1,89	3,07
Balantak	1,65	30,36
Balantak Selatan	1,43	35,25
Balantak Utara	1,29	32,50
Banggai	100	37,45
Hasil Registrasi/ <i>Registration Result</i> Hasil Proyeksi ¹ / <i>Projection Result</i> ¹		

Lanjutan Tabel/*Continued Table 3.1.1*

Kecamatan Subdistrict	Rasio Jenis Kelamin Population Sex Ratio
(1)	(11)
Toili	105,8
Toili Barat	106,9
Moilong	103,2
Batui	110,0
Batui Selatan	107,8
Bunta	103,7
Nuhon	106,3
Simpang Raya	109,3
Kintom	100,2
Luwuk	98,7
Luwuk Timur	107,0
Luwuk Utara	100,3
Luwuk Selatan	101,0
Nambo	101,0
Pagimana	105,1
Bualemo	105,3
Lobu	102,3
Lamala	108,3
Masama	104,1
Mantoh	110,3
Balantak	104,2
Balantak Selatan	109,0
Balantak Utara	102,6
Banggai	104,4
Hasil Registrasi/ <i>Registration Result</i>	
Hasil Proyeksi ¹ / <i>Projection Result ¹</i>	

Sumber/*Source*: Sensus Penduduk 2020 / *Population Census 2020*

Tabel 3.1.2
Table

Jumlah Penduduk Menurut Kelompok Umur dan Jenis Kelamin, 2020
Population by Age Group and Sex, 2020

<i>Kelompok Umur</i> <i>Age Group</i>	<i>Laki-Laki</i> <i>Male</i>	<i>Perempuan</i> <i>Female</i>	<i>Jumlah</i> <i>Total</i>
(1)	(2)	(3)	(4)
< 5	16 291	15 535	31 826
5 – 9	15 106	14 688	29 794
10 – 14	16 345	14 886	31 231
15 – 19	16 281	15 145	31 426
20 – 24	15 429	15 085	30 514
25 – 29	14 892	14 398	29 290
30 – 34	15 178	14 345	29 523
35 – 39	14 601	14 222	28 823
40 – 44	13 521	13 086	26 607
45 – 49	12 071	11 631	23 702
50 – 54	9 921	9 629	19 550
55 – 59	8 554	8 007	16 561
60 – 64	6 316	6 140	12 456
65 – 69	4 813	4 648	9 461
70 – 74	2 906	2 962	5 868
≥ 75	2 832	2 811	5 643
Jumlah Total	185 057	177 218	362 275
2019	191 601	185 207	376 808

Sumber/Source: Sensus Penduduk 2020 / Population Census 2020

Tabel
Table 3.1.3**Rumah Tangga dan Rata-Rata Banyaknya Anggota Rumah
Tangga Menurut Kecamatan, 2010 dan 2020**
Number of Households and Average Household Size by Sub-

Kecamatan District	Rumah tangga Household (ribu/thousand)		Rata-rata Banyaknya Anggota Rumah Tangga Average Household Size	
	2010	2020	2010	2020
(1)	(2)	(3)	(4)	(5)
Toili	7 789	7 801	4	4
Toili Barat	4 980	4 997	4	4
Moilong	4 509	4 617	4	4
Batui	3 630	3 661	4	4
Batui Selatan	3 173	3 189	4	4
Bunta	4 397	4 403	4	4
Nuhon	4 509	4 539	4	4
Simpang Raya	3 467	3 481	4	4
Kintom	2 368	2 383	4	4
Luwuk	8 553	8 871	4	3
Luwuk Timur	2 776	2 793	4	4
Luwuk Utara	3 941	3 991	4	4
Luwuk Selatan	5 065	5 308	4	3
Nambo	2 073	2 098	3	3
Pagimana	5 029	5 071	4	4
Bualemo	4 433	4 507	4	4
Lobu	791	807	4	4
Lamala	1 555	1 587	3	3
Masama	2 806	2 891	3	4
Mantoh	1 678	1 683	4	4
Balantak	1 439	1 476	3	3
Balantak Selatan	1 215	1 267	3	4
Balantak Utara	1 050	1 069	4	4
Banggai	81 226	82 490	4	4

Sumber/Source: Sensus Penduduk 2020 / Population Census 2020

Tabel
Table 3.1.4

Karakteristik Perumahan Kabupaten Banggai, 2020
Housing Characteristics of Banggai District, 2020

Kecamatan Subdistrict	Jumlah Rumah Tangga Household Number	Jumlah Rumah Layak Huni Number of Livable Home	Jumlah Rumah Tidak Layak Huni Number of Not Livable Home
(1)	(2)	(3)	(4)
Toili	9 610	8 770	840
Toili Barat	5 805	5 229	506
Moilong	4 904	4 254	650
Batui	4 590	3 558	1 032
Batui Selatan	3 811	3 490	321
Bunta	4 796	3 558	1 238
Nuhon	5 126	4 084	1 042
Simpang Raya	3 799	3 014	785
Kintom	2 945	2 550	395
Luwuk	7 258	6 988	270
Luwuk Timur	3 030	2 535	429
Luwuk Utara	4 507	4 181	326
Luwuk Selatan	5 648	5 319	329
Nambo	2 155	1 877	278
Pagimana	5 742	4 345	1 397
Bualemo	5 279	4 275	1 004
Lobu	1 124	880	244
Lamala	1 672	1 229	443
Masama	2 995	2 709	286
Mantoh	2 028	1 625	403
Balantak	1 687	1 380	307
Balantak Selatan	1 724	1 425	299
Balantak Utara	1 260	1 055	205
Kabupaten Banggai / Banggai Regency	91 495	78 400	13 095

Lanjutan Tabel/*Continued Table 3.1.4*

Kecamatan Subdistrict	Jumlah Rumah Tangga Household Number	Jumlah Rumah Tangga Bersanitasi Households use sanitation	Jumlah Rumah Tangga Pengguna Air Bersih Number of Clean Water Consumers
(1)	(2)	(3)	(4)
Toili	840	8 770	840
Toili Barat	506	5 299	506
Moilong	650	4 254	650
Batui	1 032	3 558	1 032
Batui Selatan	321	3 490	321
Bunta	1 238	3 558	1 238
Nuhon	1 042	4 084	1 042
Simpang Raya	785	3 014	785
Kintom	395	2 550	395
Luwuk	270	6 988	270
Luwuk Timur	429	2 535	495
Luwuk Utara	326	4 181	326
Luwuk Selatan	329	5 319	329
Nambo	278	1 877	278
Pagimana	1 397	4 345	1 397
Bualemo	1 004	4 275	1 004
Lobu	244	880	244
Lamala	443	1 229	443
Masama	286	2 709	286
Mantoh	403	1 625	403
Balantak	307	1 380	307
Balantak Selatan	299	1 425	299
Balantak Utara	205	1 055	205
Kabupaten Banggai / Banggai Regency	13 095	78 400	13 095

Sumber/*Source*: Dinas Perumahan, Pemukiman, dan Pertanahan Kabupaten Banggai, 2020/
Department of Housing, Settlement, and Land of Banggai Regency, 2020

**3.2 KETENAGAKERJAAN
EMPLOYMENT**

Tabel 3.2.1 Jumlah Penduduk Berumur 15 Tahun Keatas Menurut Jenis Kegiatan Selama Seminggu yang Lalu dan Jenis Kelamin di Banggai, 2020
Population Aged 15 Years and Over by Type of Activity During The Previous Week and Sex in XXX Regency/ Municipality, 2020

Kegiatan Utama <i>Main Activity</i>	Jenis Kelamin/Sex		
	Laki-Laki <i>Male</i>	Perempuan <i>Female</i>	Jumlah <i>Total</i>
(1)	(2)	(3)	(4)
I. Angkatan Kerja/<i>Economically Active</i>	122 968	77 172	200 140
1. Bekerja/ <i>Working</i>	120 489	74 810	195 299
2. Pengangguran Terbuka/ <i>Unemployment</i>	2 479	2 362	4 841
II. Bukan Angkatan Kerja/<i>Economically Inactive</i>	22 011	64 635	86 646
1. Sekolah/ <i>Attending School</i>	7 249	8 143	15 392
2. Mengurus Rumah Tangga/ <i>Housekeeping</i>	5 863	49 275	55 138
3. Lainnya/ <i>Others</i>	8 899	7 217	16 116
Jumlah/<i>Total</i>	144 979	141 807	286 786
Tingkat Partisipasi Angkatan Kerja / <i>Economically Active Participation Rate</i>	84,82	54,42	69,78
Tingkat Pengangguran/ <i>Unemployment Rate</i>	2,02	3,06	2,42

Sumber/*Source*: BPS, Survei Angkatan Kerja Nasional (Sakernas) Agustus/
BPS-Statistics Indonesia, August National Labor Force Survey

Tabel
Table 3.2.2

Penduduk Berumur 15 Tahun ke Atas Menurut Pendidikan Tertinggi yang Ditamatkan dan Jenis Kegiatan Selama Seminggu yang Lalu di Kabupaten Banggai, 2020
Population 15 Years of Age and Over by Educational Attainment and Type of Activity During the Previous Week in Banggai Regency, 2020

Pendidikan Tertinggi yang Ditamatkan ¹ <i>Educational Attainment¹</i>	Angkatan Kerja/Economically Active			Persentase Bekerja terhadap Angkatan Kerja <i>Percentage of Working to Economically Active</i>
	Bekerja <i>Working</i>	Pengangguran ² <i>Unemployment²</i>	Jumlah Angkatan Kerja <i>Total of Economically Active</i>	
(1)	(2)	(3)	(4)	(5)
0	82 076	695	82 771	99,16
1	36 602	538	37 140	98,55
2	40 611	1 874	42 485	95,59
3	15 515	1 567	17 082	90,83
4	2 515	0	2 515	100,00
5	17 980	167	18 147	99,08
Jumlah/Total	195 299	4 841	200 140	97,58

Lanjutan Tabel/*Continued Table* 3.2.2

Pendidikan Tertinggi yang Ditamatkan ¹ <i>Educational Attainment</i> ¹	Bukan Angkatan Kerja Angkatan Kerja <i>Not Economically Active</i>			Jumlah/ <i>Total</i>	Persentase Angkatan Kerja terhadap Penduduk Usia Kerja/ <i>Percentage of Economically Active to Working Age Population</i>
	Sekolah <i>Attending / School</i>	Mengurus Rumah Tangga/ <i>House-keeping</i>	Lainnya/ <i>Others</i>		
(1)	(6)	(7)	(8)	(9)	(10)
0	2 287	24 804	10 749	37 840	68,63
1	9 949	10 520	2 449	22 918	61,84
2	2 232	12 577	1 443	16 252	72,33
3	924	5 060	399	6 383	72,80
4	0	512	641	1 153	68,57
5	0	1 665	435	2 100	89,63
Jumlah/Total	15 392	55 138	16 116	86 646	69,79

Catatan/Note: ¹ 0. ≤ Sekolah Dasar (SD)/≤ *Primary School*
 1. Sekolah Menengah Pertama/*Junior High School*
 2. Sekolah Menengah Atas/*Senior High School*
 3. Sekolah Menengah Kejuruan/*Vocational High School*
 4. Diploma I/II/III
 5. Perguruan Tinggi/*Collage*

² 1. Mencari pekerjaan/*Looking for work*
 2. Mempersiapkan usaha/*Establishing a new business/firm*
 3. Merasa tidak mungkin mendapat pekerjaan/*Hopeless of job*
 4. Sudah punya pekerjaan tetapi belum mulai bekerja/*Have a job in future start*

Sumber/Source: BPS, Survei Angkatan Kerja Nasional (Sakernas) Agustus/BPS-Statistics Indonesia, August National Labor Force Survey

Tabel
Table 3.2.3**Penduduk Berumur 15 Tahun Ke Atas yang Bekerja Selama Seminggu yang Lalu Menurut Status Pekerjaan Utama dan Jenis Kelamin di Kabupaten Banggai, 2020**
Population 15 Years of Age and Over who Worked During The Previous Week by Main Employment Status and Sex in Banggai Regency, 2020

Status Pekerjaan Utama Main Employment Status	Laki-Laki Male	Perempuan Female	Jumlah Total
(1)	(2)	(3)	(4)
Berusaha sendiri <i>Own account worker</i>	32 465	11 096	43 561
Berusaha dibantu buruh tidak tetap/buruh tidak dibayar <i>Employer assisted by temporary worker/unpaid worker</i>	20 494	8 927	29 421
Berusaha dibantu buruh tetap/buruh dibayar <i>Employer assisted by permanent worker/paid worker</i>	2 863	1 070	3 933
Buruh/Karyawan/Pegawai/ <i>Employee</i>	36 593	24 647	61 240
Pekerja bebas <i>Casual worker</i>	5 799	2 558	8 357
Pekerja keluarga/tak dibayar <i>Family worker/unpaid worker</i>	9 295	835	10 130
Jumlah/Total	12 980	25 677	38 657
2019	116 748	65 201	181 949

Sumber/Source: BPS, Survei Angkatan Kerja Nasional (Sakernas) Agustus/BPS-Statistics Indonesia, August National Labor Force Survey

Tabel
Table 3.2.4

Jumlah Penduduk Berumur 15 Tahun Ke Atas yang Bekerja Selama Seminggu yang Lalu Menurut Status Pekerjaan Utama dan Lapangan Pekerjaan Utama, 2020
Number of Population Aged 15 Years and Over Who Worked During the Past Week by to Main Job Status and Main Employment, 2020

Status Pekerjaan Utama Main Employment Status	1	2	3	Jumlah Total
(1)	(2)	(3)	(4)	(5)
Berusaha sendiri <i>Own account worker</i>	22 650	3 741	17 170	43 561
Berusaha dibantu buruh tidak tetap/ buruh tidak dibayar <i>Employer assisted by temporary worker/unpaid worker</i>	19 324	2 229	7 868	29 421
Berusaha dibantu buruh tetap/ buruh dibayar <i>Employer assisted by permanent worker/paid worker</i>	1 311	2 040	582	3 933
Buruh/Karyawan/Pegawai/ <i>Employee</i>	5 073	10 777	45 390	61 240
Pekerja bebas <i>Casual worker</i>	8 357	0	0	8 357
Pekerja Bebas Non Pertanian/ <i>Non- agricultural free workers</i>	0	6 499	3 631	10 130
Pekerja keluarga/tak dibayar <i>Family worker/unpaid worker</i>	26 654	2 184	9 819	38 657
Jumlah/Total	83 369	27 470	84 460	195 299
2019	69 617	33 983	78 349	181 949

Catatan/Note:

1. Pertanian/Agriculture
2. Industri Pengolahan/Manufacturing Industry
3. Jasa/Services

Sumber/Source: BPS, Survei Angkatan Kerja Nasional (Sakernas) Agustus/BPS-Statistics Indonesia, August National Labor Force Survey

Tabel
Table 3.2.5**Penduduk Berumur 15 Tahun Ke Atas yang Bekerja
Selama Seminggu yang Lalu Menurut Jumlah Jam Kerja
pada Pekerjaan Utama dan Kelompok Umur, 2020**
*Population Aged 15 Years and Over Who Worked During
the Previous Week by Total Working Hours on Main Job and
Main Industry, 2020*

<i>Kelompok Umur</i> <i>Age group</i>	1	2	3	Jumlah Total
(1)	(2)	(3)	(4)	(5)
0-14	0	0	0	0
15-19	3 341	1 164	5 874	10 379
20-24	5 677	1 354	11 572	18 603
25-29	7 198	4 637	7 806	19 641
30-34	9 035	3 962	13 062	26 059
35-39	8 768	3 750	11 755	24 273
40-44	8 330	2 700	11 487	22 517
45-49	8 705	3 084	9 091	20 880
50-54	8 351	2 151	7 113	17 615
55-59	9 618	1 879	4 131	15 628
60+	14 346	2 789	2 569	19 704
Jumlah/Total	83 369	27 470	84 460	195 299
2019	69 617	33 983	78 349	181 949

Catatan/Note:

1. Pertanian/Agriculture
2. Industri Pengolahan/Manufacturing Industry
3. Jasa/Services

Sumber/Source: BPS, Survei Angkatan Kerja Nasional (Sakernas) Agustus/BPS-Statistics Indonesia, August National Labor Force Survey

Tabel
Table 3.2.6

Penduduk Berumur 15 Tahun Ke Atas yang Bekerja Selama Seminggu yang Lalu Menurut Jumlah Jam Kerja pada Pekerjaan Utama dan Kelompok Umur, 2020
Population Aged 15 Years and Over Who Worked During the Previous Week by Total Working Hours on Main Job and Main Industry, 2020

<i>Kelompok Umur</i> <i>Age group</i>	1	2	3	Jumlah Total
(1)	(2)	(3)	(4)	(5)
0	1 936	1 439	3 023	6 398
1-14	9 361	1 305	9 910	20 576
15-24	15 138	4 484	8 561	28 183
25-34	14 780	3 902	13 822	32 504
35-40	11 158	3 289	14 894	29 341
40+	30 996	13 051	34 250	78 297
Jumlah/Total	83 369	27 470	84 460	195 299
2019	69 617	33 983	78 349	181 949

Catatan/Note:

1. Pertanian/Agriculture
2. Industri Pengolahan/Manufacturing Industry
3. Jasa/Services

Sumber/Source: BPS, Survei Angkatan Kerja Nasional (Sakernas) Agustus/BPS-Statistics Indonesia, August National Labor Force Survey

Tabel 3.2.7 Penduduk Berumur 15 Tahun Ke Atas yang Bekerja Selama Seminggu yang Lalu Menurut Lapangan Pekerjaan Utama dan Pendidikan Tertinggi yang Ditambahkan, 2020
Population 15 Years of Age and Over Who Worked During the Previous Week by Main Industry and Educational Attainment, 2020

Lapangan Pekerjaan Utama1 <i>Main Industry1</i>	≤ SD ≤ Elementary School	SMP Junior High School	SMA Senior High School	Perguruan Tinggi College	Jumlah Total
(1)	(2)	(3)	(4)	(5)	(6)
1	53 327	15 453	13 880	709	83 369
2	11 834	4 860	9 193	1 583	27 470
3	16 915	16 289	33 053	18 203	84 460
Jumlah/Total	82 076	36 602	56 126	20 495	195 299

Catatan/Note:

1. Pertanian/Agriculture
2. Industri Pengolahan/Manufacturing Industry
3. Jasa/Services

Sumber/Source: BPS, Survei Angkatan Kerja Nasional (Sakernas) Agustus/BPS-Statistics Indonesia, August National Labor Force Survey

Tabel
Table 3.2.8

Penduduk Berumur 15 Tahun Ke Atas yang Bekerja Selama Seminggu yang Lalu Menurut Jumlah Jam Kerja Pada Pekerjaan Utama dan Jenis Kelamin, 2020
Population 15 Years of Age and Over Who Worked During the Previous Week by Total Working Hours on Main Job and Sex, 2020

Status Pekerjaan Utama <i>Main Employment Status</i>	Laki-Laki <i>Male</i>	Perempuan <i>Female</i>	Jumlah <i>Total</i>
(1)	(2)	(3)	(4)
01	3 754	2 644	6 398
1-14	8 344	11 017	19 361
15-24	10 064	12 432	22 496
25-34	19 225	12 143	31 368
35-40	13 191	12 279	25 470
41+	65 911	24 295	90 206
Jumlah/Total	120 489	74 810	195 299
2019	116 748	65 201	181 949

Sumber/Source: BPS, Survei Angkatan Kerja Nasional (Sakernas) Agustus/BPS-Statistics Indonesia, August National Labor Force Survey

Tabel
Table 3.2.9

**Penduduk Berumur 15 Tahun Ke Atas yang Bekerja
Selama Seminggu yang Lalu Menurut Kelompok Umur
dan Jumlah Jam Kerja Seluruhnya, 2020**
*Population 15 Years of Age and Over Who Worked During
the Previous Week by Age Group and Total Working Hours,
2020*

<i>Kelompok Umur</i> <i>Age group</i>	01	1–14	15–34	35+
(1)	(2)	(3)	(4)	(5)
15-19	0	2 972	2 845	4 562
20-24	941	1 955	4 453	11 254
25-29	130	2 483	4 354	12 674
30-34	371	2 487	7 499	15 702
35-39	1 229	2 076	5 105	15 863
40-44	811	1 684	6 035	13 987
45-49	746	1 798	4 820	13 516
50-54	800	1 452	4 896	10 467
55-59	268	582	7 702	7 076
60+	1 102	1 872	6 155	10 575
Jumlah/Total	6 398	19 361	53 864	115 676

Sumber/Source: BPS, Survei Angkatan Kerja Nasional (Sakernas) Agustus/BPS-Statistics Indonesia, August National Labor Force Survey

Tabel
Table 3.2.10

**Penduduk Berumur 15 Tahun Ke Atas yang Bekerja
Selama Seminggu yang Lalu Menurut Lapangan
Pekerjaan Utama, 2020**
*Population Aged 15 Years and Over Who Worked During the
Previous Week by Main Industry 2020*

<i>Kabupaten Regency</i>	1	2	3	<i>Jumlah</i>
(1)	(2)	(3)	(4)	(5)
Kabupaten Banggai / Banggai Regency	83 369	27 470	84 460	195 299
2019	69 617	33 983	78 349	181 949

Catatan/Note:

1. Pertanian/Agriculture
2. Industri Pengolahan/Manufacturing Industry
3. Jasa/Services

Sumber/Source: BPS, Survei Angkatan Kerja Nasional (Sakernas) Agustus/BPS-Statistics Indonesia, August National Labor Force Survey

Tabel 3.2.11 Penduduk Berumur 15 Tahun Ke Atas yang Bekerja Selama Seminggu yang Lalu Menurut Lapangan Pekerjaan Utama dan Jenis Kelamin, 2020
Table 3.2.11 Population 15 Years of Age and Over Who Worked During the Previous Week by Main Industry and Sex, 2020

Lapangan Pekerjaan Utama1 Main Industry1	Laki-Laki Male	Perempuan Female	Jumlah Total
(1)	(2)	(3)	(6)
1	56 389	26 980	83 369
2	22 255	5 215	27 470
3	41 845	42 615	84 460
Jumlah/Total	120 489	74 810	195 299
2019	116 748	65 201	181 949

Catatan/Note:

1. Pertanian/Agriculture
2. Industri Pengolahan/Manufacturing Industry
3. Jasa/Services

Sumber/Source: BPS, Survei Angkatan Kerja Nasional (Sakernas) Agustus/BPS-Statistics Indonesia, August National Labor Force Survey

Tabel 3.2.12 Tingkat Pengangguran Terbuka (TPT) dan Tingkat Partisipasi Angkatan Kerja (TPAK) Menurut Kecamatan, 2018, 2019 dan 2020
Unemployment Rate (UR) and Labor Force Participation Rate (LFPR) by Subdistrict, 2018, 2019 and 2020

Kabupaten Regency	TPT / UR			TPAK / LFPR		
	2018	2019	2020	2018	2019	2020
(1)	(2)	(3)	(4)	(5)	(6)	(7)
Banggai	3,00	2,20	2,42	71,49	66,93	69,78

Catatan / Note :

- 1.TPT : Tingkat Pengangguran Terbuka / Open Unemployment Rate
 2.TPAK : Tingkat Partisipasi Angkatan Kerja / Labor Force Participation Rate

Sumber/Source: BPS, Survei Angkatan Kerja Nasional (Sakernas) Agustus/BPS-Statistics Indonesia, August National Labor Force Survey

Tabel 3.2.13 Pencari Kerja Terdaftar, Lowongan Kerja Terdaftar dan Penempatan/ Pemenuhan Tenaga Kerja Menurut Kecamatan dan Jenis Kecamatan, 2020
Number of Registered Job Applicants, Registered Job Vacancies and Placement of Workers by Subdistrict and Sex, 2020

Lapangan Pekerjaan Utama1 Main Industry1	Pencari Kerja Terdaftar Registered Job Applicants		
	Laki-Laki Male	Perempuan Female	Jumlah Total
(1)	(2)	(3)	(6)
Tidak / Belum Pernah Sekolah Never / Never Attended School	1	0	1
SD / Elementary school	18	16	34
SLTP / Middle School	66	52	118
SLTA / High school	526	335	861
Diploma / Diploma	21	23	44
Universitas University	143	134	277
Jumlah	775	560	1 335
2019	1 465	914	2 379

Lanjutan Tabel/*Continued Table* 3.2.13

Lapangan Pekerjaan Utama1 <i>Main Industry1</i>	Lowongan Kerja Terdaftar <i>Registered Job Vacancies</i>		
	Laki-Laki Male	Perempuan Female	Jumlah Total
(1)	(2)	(3)	(6)
Tidak / Belum Pernah Sekolah Never / Never Attended School	0	0	0
SD / Elementary school	5	2	7
SLTP / Middle School	13	11	24
SLTA / High school	267	152	419
Diploma / Diploma	73	3	76
Universitas University	27	1	28
Jumlah	385	169	554
2019	525	318	843

Lanjutan Tabel/*Continued Table 3.2.13*

Lapangan Pekerjaan Utama1 <i>Main Industry1</i>	Penempatan/Pemenuhan Tenaga Kerja <i>Placements of Workers</i>		
	Laki-Laki Male	Perempuan Female	Jumlah Total
(1)	(2)	(3)	(6)
Tidak / Belum Pernah Sekolah Never / Never Attended School	0	0	0
SD / Elementary school	5	2	7
SLTP / Middle School	13	11	24
SLTA / High school	267	152	419
Diploma / Diploma	73	3	76
Universitas University	27	1	28
Jumlah	385	169	554
2019	525	318	843

Sumber/*Source*: Dinas Tenaga Kerja dan Transmigrasi Kabupaten Banggai /
Manpower and Transmigration Office

Tabel
Table 3.2.14

Rata-rata Upah/Gaji Bersih Sebulan Pekerja Informal Menurut Kecamatan dan Lapangan Perkerjaan Utama (rupiah), 2020
Average of Net Wage/Sallary per Month of Formal Employee by Subdistrict and Main Industry (rupiahs), 2020

Kabupaten Regency	Lapangan Pekerjaan Utama Main Industry			Jumlah Total
	SD/MI Elementary School	PSMP/MTs Junior High School	SMA ke Atas Senior High School and Above	
(1)	(2)	(3)	(6)	
Kabupaten Banggai / Banggai Regency	82 076	36 602	76 621	195 299
2019	78 375	32 109	71 465	181 949

Sumber/Source: BPS, Survei Angkatan Kerja Nasional (Sakernas) Agustus/
BPS-Statistics Indonesia, August National Labor Force Survey

Tabel 3.2.15 Jumlah Jaminan Hari Tua (JHT) di Kabupaten Banggai, 2020
Table 3.2.15 Total Old Age Security (JHT) in Banggai Regency, 2020

<i>Keterangan</i>	<i>Kasus JHT</i>	<i>Nominal Bayar JHT</i>
(1)	(2)	(3)
PEMUTUSAN HUBUNGAN KERJA (PHK)	200	Rp 1,509,664,205.03
KEPESERTAAN 10 TAHUN, PENGAMBILAN MAKSIMAL 10%	15	Rp 74,778,837.73
MENGUNDURKAN DIRI	2570	Rp 15,314,390,265.94
MENCAPAI USIA PENSIUN	14	Rp 525,059,219.84
MENINGGAL DUNIA PADA SAAT KEPESERTAAN AKTIF	1	Rp 4,706,028.43
MENINGGAL DUNIA PADA SAAT KEPESERTAAN TIDAK AKTIF	15	Rp 84,130,828.03
Jumlah/Total	2815	Rp 17,512,729,385.00

Sumber/Source: BPJS Ketenagakerjaan

Tabel 3.2.16 **Jaminan Kematian di Kabupaten Banggai, 2020**
Table **Total Old Age Security in Banggai Regency, 2020**

<i>Keterangan</i>	<i>Kasus JHT</i>	<i>Nominal Bayar JHT</i>
(1)	(2)	(3)
TOTAL KASUS DAN PEMBAYARAN JKM	13	Rp 492,000,000.00

Sumber/Source: BPJS Ketenagakerjaan

Tabel 3.2.17 **Jaminan Kecelakaan Kerja di Kabupaten Banggai, 2020**
Table **Total Old Age Security in Banggai Regency, 2020**

<i>Keterangan</i>	<i>Kasus JHT</i>	<i>Nominal Bayar JHT</i>
(1)	(2)	(3)
TOTAL KASUS DAN PEMBAYARAN JKK	174	Rp 2,149,531,975.76

Sumber/Source: BPJS Ketenagakerjaan

Tabel 3.2.18 **Jaminan Pensiun di Kabupaten Banggai, 2020**
Table **Total Old Age Security in Banggai Regency, 2020**

<i>Keterangan</i>	<i>Kasus JHT</i>	<i>Nominal Bayar JHT</i>
(1)	(2)	(3)
TOTAL PEMBAYARAN JAMINAN PENSIUN	94	Rp 123,449,990.00

Sumber/Source: BPJS Ketenagakerjaan

<https://bangaikab.bps.go.id>


Tabel 3.2.19 Data Kepesertaan BPJS Ketenagakerjaan di Kabupaten Banggai, 2020
Table *Total Old Age Security in Banggai Regency, 2020*

<i>Keterangan</i>	<i>Jumlah</i>
(1)	(2)
Jumlah Tenaga Kerja Aktif Penerima Upah	25.053
Penambahan Tenaga Kerja Penerima Upah	16.246
Jumlah Badan Usaha / Instansi	1.202

Sumber/Source: BPJS Ketenagakerjaan

4

SOSIAL DAN KESEJAHTERAAN RAKYAT SOCIAL AND WELFARE



PENJELASAN TEKNIS

1. **Tidak/belum pernah sekolah** adalah mereka yang tidak pernah atau belum pernah terdaftar dan tidak pernah atau belum pernah aktif mengikuti pendidikan di suatu jenjang pendidikan formal. Termasuk juga yang tamat/belum tamat taman kanak-kanak tetapi tidak melanjutkan ke sekolah dasar.
2. **Masih bersekolah** adalah mereka yang terdaftar dan aktif mengikuti pendidikan formal dan nonformal (Paket A, B, atau C), baik pendidikan dasar, menengah maupun pendidikan tinggi. Bagi mahasiswa yang sedang cuti dianggap masih bersekolah.
3. **Tidak bersekolah lagi** adalah mereka yang pernah terdaftar dan aktif mengikuti pendidikan di suatu jenjang pendidikan formal dan nonformal (Paket A, B, atau C), tetapi pada saat pencacahan tidak lagi terdaftar dan tidak aktif mengikuti pendidikan.
4. **Tamat sekolah** adalah menyelesaikan pelajaran yang ditandai dengan lulus ujian akhir pada kelas atau tingkat terakhir suatu jenjang pendidikan di sekolah negeri maupun swasta dengan mendapatkan tanda tamat belajar/ijazah. Seseorang yang belum mengikuti pelajaran pada kelas tertinggi tetapi telah mengikuti ujian akhir dan lulus dianggap tamat sekolah.

TECHNICAL NOTES

1. *Not/never attending school is someone who has never attended or never been registered in a formal education, such as primary, secondary, and tertiary education. Those who just completed kindergarten are considered as never attended school.*
2. *Attending school is someone who is currently attending primary, secondary, or tertiary education, including package A, package B, or package C. College student who postpones his/her study is considered as attending school.*
3. *Not attending school anymore is someone who had enrolled and participated in formal and non-formal education in the past including package A, package B, or package C, but currently does not attend school.*
4. *Completed particular level of education is someone who has completed particular level of education in private or public school and accepting graduation certificate. Someone who has never attended the highest grade but passed the final exam is considered as completed particular level of education.*
5. *Able to read and write is the ability to read and write at least a simple*

5. **Dapat membaca dan menulis** artinya dapat membaca dan menulis kata-kata/kalimat sederhana dengan suatu aksara tertentu.

6. **Jalur Pendidikan di Indonesia** terdiri atas 1) pendidikan formal, 2) pendidikan nonformal, dan 3) pendidikan informal yang ketiganya dapat saling melengkapi dan memperkaya (Undang-Undang No. 20 Tahun 2013 tentang Sistem Pendidikan Nasional).

7. **Jenjang Pendidikan Formal** terdiri atas pendidikan dasar, pendidikan menengah, dan pendidikan tinggi. Jenis pendidikan yang diajarkan mencakup pendidikan umum, kejuruan, akademik, profesi, vokasi, keagamaan, dan khusus.

- Pendidikan Dasar berbentuk Sekolah Dasar (SD) dan Madrasah Ibtidaiyah (MI) atau bentuk lain yang sederajat serta Sekolah Menengah Pertama (SMP) dan Madrasah Tsanawiyah (MTs), atau bentuk lain yang sederajat.
- Pendidikan Menengah berbentuk Sekolah Menengah Atas (SMA), Madrasah Aliyah (MA), Sekolah Menengah Kejuruan (SMK), dan Madrasah Aliyah Kejuruan (MAK), atau bentuk lain yang sederajat.
- Pendidikan Tinggi merupakan jenjang pendidikan setelah pendidikan menengah yang mencakup program pendidikan diploma, sarjana, magister,

sentence in any letter of alphabets.

6. *The Education System in Indonesia consists of 1) a formal education, 2) non-formal education, and 3) informal education that all three can be complementary and enriching (Law No. 20 Year 2013 about The National Education System)*

7. *The Formal Education Level consists of primary education, secondary education, and high education. The kind of education that taught consists of general education, vocational, academic, professional, religious, and specific education.*

- *The Primary Education consists of Elementary School and Islamic Elementary School or other equivalent forms and Junior High School and MTs, or other equivalent forms.*
- *The Secondary Education consists of the senior high school, MA, Vocational School, and Vocational Madrasah Aliyah, or other equivalent forms.*
- *The High Education consists of the education level after the secondary education that consists of diplomas, bachelor, master, specialist, and doctoral degrees that are held by the college. The colleges can be academy, polytechnic, high school, institute, or university.*

8. *Hospital is a place for health check, usually controlled/supervised by doctors/medical personnel to serve*

- spesialis, dan doktoral yang diselenggarakan oleh perguruan tinggi. Perguruan tinggi dapat berbentuk akademi, politeknik, sekolah tinggi, institusi, atau universitas.
8. **Rumah Sakit** adalah tempat pemeriksaan dan perawatan kesehatan, biasanya berada di bawah pengawasan dokter/tenaga medis, yang melayani penderita yang sakit untuk berobat rawat jalan atau rawat inap.
 9. **Rumah Sakit Bersalin** adalah rumah sakit khusus untuk persalinan, dilengkapi pelayanan spesialis pemeriksaan kehamilan, persalinan, rawat inap dan rawat jalan ibu dan anak yang berada di bawah pengawasan dokter spesialis kandungan.
 10. **Rumah Bersalin** adalah sarana pelayanan kesehatan dengan izin sebagai rumah bersalin, dilengkapi pelayanan pemeriksaan kehamilan, persalinan serta pemeriksaan ibu dan anak yang berada di bawah pengawasan bidan senior.
 11. **Poliklinik** adalah sarana kesehatan yang dipakai untuk pelayanan berobat jalan, biasanya berada di bawah pengawasan dokter/tenaga medis.
9. *Maternity Hospital is a specialized hospital for childbirth, has specialist inspection service to pregnancy, childbirth, hospitalization and outpatient for mothers and children that is under the supervision of an obstetrician.*
 10. *Maternity House is health care facility with a license as a maternity house, equipped with prenatal care, childbirth and examination of mothers and children which is under the supervision of a senior midwife.*
 11. *Polyclinic is a health facility in which to get outpatient services, usually under the control of doctor/medical personnel.*
 12. *Public Health Center is technical implementation unit of regency health department that have the primary function as a first-level health care providers. The working area standard of public health center is one district and to reach their working areas, public health centers have a service network covering subsidiary of public health center, mobile public health center units, and midwife units (Regulation of the Minister of Health of Indonesia Number 75 Year 2014 about Public Health Center).*

- 12. Puskesmas** (Pusat Kesehatan Masyarakat) adalah unit pelaksana teknis dinas kesehatan kabupaten/ kota yang mempunyai fungsi utama sebagai penyelenggara pelayanan kesehatan tingkat pertama. Wilayah kerja puskesmas maksimal adalah satu kecamatan dan untuk dapat menjangkau wilayah kerjanya, puskesmas mempunyai jaringan pelayanan yang meliputi unit Puskesmas Pembantu (Pustu), unit Puskesmas Keliling (Puskel), dan unit bidan desa/komunitas (Peraturan Menteri Kesehatan RI No. 75 Tahun 2014 Tentang Pusat Kesehatan Masyarakat).
- 13. Apotek** adalah suatu tempat tertentu yang digunakan untuk melakukan pekerjaan kefarmasian, dan penyaluran/ penjualan obat atau bahan farmasi dan perbekalan kesehatan lainnya kepada masyarakat yang dikelola oleh tenaga apoteker (Peraturan Menteri Kesehatan RI No. 1332 Tahun 2002 Tentang Perubahan Atas Peraturan Menteri Kesehatan RI No. 922/MENKES/PER/X/1993 Tentang Ketentuan dan Tata Cara Pemberian Izin Apotek).
- 14. Imunisasi** adalah memasukkan kuman atau racun penyakit tertentu yang sudah dilemahkan (vaksin) ke dalam tubuh dengan cara disuntik atau diminum (diteteskan dalam mulut) dengan maksud agar terjadi kekebalan
13. *Pharmacy is a specific place that is used for pharmaceutical jobs, and distribution/sale of drugs/ pharmaceuticals and other medical supplies to people that are administered by trained pharmacist (Regulation of the Minister of Health of Indonesia Number 1332 Year 2002 about the Changes of Regulation of the Minister of Health of Indonesia Number 922/MENKES/PER/X/1993 about Pro-vision and Procedures for Administration of Licensed Pharmacies).*
14. *Immunization is putting enervated microbe of a certain disease into human body by injection or drinking (dropping into mouth) to make the body immune to that disease.*
15. *Health complaint is a condition where a person has health or mental problems because of acute illness, chronically illness, accident, crimes, or others.*
16. *Self treatment is an effort of household members/family to have a health treatment by themselves without visiting health facilities or a doctor/health personnel (for instance, by taking modern medicine, herb medicine, chief with a coin, compress, cupping suction, massage) in order to recover from illness or reduce the health complaint*

- 15. Keluhan kesehatan** adalah keadaan seseorang yang mengalami gangguan kesehatan atau kejiwaan, baik karena penyakit akut, penyakit kronis, kecelakaan, kriminalitas, atau hal lain.
- 16. Mengobati sendiri** adalah upaya oleh anggota rumah tangga/keluarga dengan melakukan pengobatan sendiri tanpa berobat ke tempat fasilitas kesehatan atau memanggil dokter/petugas kesehatan ke rumahnya (misalnya minum obat modern, jamu, kerokan, kompres, kop, pijat) agar sembuh atau menjadi lebih ringan keluhan kesehatannya.
- 17. Angka penemuan kasus Tuberkulosis** adalah jumlah kasus baru tuberkulosis (TB) dan kasus TB yang didiagnosis kambuh yang diobati dalam program penanggulangan TB nasional dan dilaporkan kepada WHO, dibagi dengan perkiraan WHO terhadap jumlah kasus insiden tuberkulosis pada tahun yang sama, dinyatakan sebagai persentase.
- 18. Angka keberhasilan pengobatan learan on smear positive/Basil Tahan Asam (BTA) positif** adalah proporsi (dinyatakan sebagai persentase) kasus TB BTA positif yang terdaftar di bawah program pengendalian TB nasional pada tahun tertentu yang dinyatakan berhasil menyelesaikan
17. *The case detection rate for all forms of tuberculosis is the number of new and replase tuberculosis cases diagnosed and treated in national tuberculosis control programmes and notified to WHO, divided by WHO's estimate of the number of incident tuberculosis cases for the same year, expressed as a percentage.*
18. *The treatment success rate for new pulmonary smear-positive tuberculosis cases is the proportion (expressed as a percentage) of new smear-positive tuberculosis cases registered under a national tuberculosis control programme in a given year that learance on completed treatment. With or without bacteriological evidence of learan ("cured" and "treatment completed" respectively).*
19. *Cummulative AIDS case is learance AIDS cases with reference to a particular time.*
20. *BCG (Bacillus Calmette Guerin) is a vaccine to prevent TBC disease, given to newborns or children, by injection at the base of the skin of the upper arm. Injection site will form little bumps of scar tissue in the skin of the upper arm. BCG injections given to children 1 times.*

- 19. Kasus kumulatif AIDS** adalah kumulatif kasus AIDS sampai dengan referensi waktu tertentu.
- 20. BCG (Bacillus Calmette Guerin)** merupakan vaksinasi untuk mencegah penyakit TBC, diberikan pada bayi baru lahir atau anak, dengan suntikan pada kulit pangkal lengan atas. Bekas suntikan kemudian akan membentuk tonjolan kecil jaringan parut pada kulit lengan atas. Suntikan BCG diberikan kepada anak sebanyak 1 kali.
- 21. DPT (Difteri, Pertusis, Tetanus)** merupakan vaksin untuk mencegah penyakit Difteri, Pertusis, dan Tetanus yang diberikan pada bayi berumur 3 bulan ke atas, dengan suntikan pada paha, diulang 1 bulan dan 2 bulan kemudian, sehingga suntikan imunisasi DPT lengkap pada balita berjumlah 3 kali (kadang-kadang selang waktu antar suntikan bisa lebih dari 1 bulan).
- 22. Luas lantai** adalah luas lantai yang ditempati dan digunakan untuk keperluan sehari-hari (sebatas atap).
- 23. Air leding** adalah sumber air yang berasal dari air yang telah melalui proses penjernihan dan penyehatan sebelum dialirkan kepada konsumen melalui instalasi berupa saluran air. Sumber air ini biasanya diusahakan oleh PAM/PDAM/BPAM. Termasuk dalam hal ini
21. *DPT (Diphtheria, Pertussis, Tetanus) is a vaccine to prevent the diphtheria, pertussis, and tetanus disease, given to infants aged 3 months and above, with a shot in the thigh, repeated one month and two months later, so that the complete DPT immunization shots at toddler totaling 3 times (sometimes the time interval between injections can be more than 1 month).*
22. *Floor area is the total area which is occupied and utilized daily.*
23. *Pipe water is a water source that comes from water that has been through a process of purification and sanitation before distribute to consumers through an learance on of water lines. This water source is usually distributed by PAM/PDAM/BPAM. This include a pipe water that sold at retail.*
24. *Protected wells is water that comes from the soil were excavated and the circumference of the well was protected by walls at least 0.8 meters above ground and 3 meters underground, and cement floor as far as 1 meter from the well circumference.*
25. *Own ownership property status is a status of dwelling occupied belongs to the head of household or one of the household member. Houses bought through bank*

24. Sumur terlindung adalah air yang berasal dari dalam tanah yang digali dan lingkaran sumur tersebut dilindungi oleh tembok paling sedikit 0,8 meter di atas tanah dan 3 meter ke bawah tanah, serta ada lantai semen sejauh 1 meter dari lingkaran sumur.

25. Status penguasaan bangunan tempat tinggal milik sendiri adalah jika tempat tinggal tersebut pada waktu pencacahan betul-betul sudah milik kepala rumah tangga atau salah seorang anggota rumah tangga. Rumah yang dibeli secara angsuran melalui kredit bank atau rumah dengan status sewa beli dianggap rumah milik sendiri.

26. Peristiwa tindak pidana yang dilaporkan ialah setiap peristiwa yang diterima kepolisian dari laporan masyarakat, atau peristiwa dimana pelakunya tertangkap tangan oleh kepolisian.

27. Jumlah tindak pidana menggambarkan jumlah kasus tindak pidana yang terjadi pada kurun waktu tertentu.

28. Resiko penduduk terjadi tindak pidana per 100.000 penduduk

$$= \frac{\text{Jumlah tindak pidana tahun } t}{\text{Jumlah penduduk tahun } t} \times 100.000$$

Resiko penduduk terjadi tindak pidana per 100.000 penduduk mengindikasikan peluang penduduk berisiko terkena tindak pidana.

26. *Reported crime incidence includes all criminal cases reported and received by police office, and all crimes caught by police.*

27. *Crime total refers to the number of criminal cases occurring during a given period.*

28. *Crime rate*

$$= \frac{\text{(Number of criminal cases year } t)}{\text{(Total population year } t)} \times 100.000$$

Crime rate indicates the probability of population exposed to risk of crime, expressed in every 100,000 people.

29. *Crime clock*

$$= \frac{(365 \times 24 \times 60 \times 60)}{\text{(Number of criminal cases year } t)} \times (\text{second})$$

Crime clock indicates the time interval of occurrence between one crime to another crime.

30. *Crime clearance rate*

$$= \frac{\text{(Number of cleared @criminal cases)}}{\text{(Number of reported @criminal cases)}} \times 100\%$$

Crime clearance rate refers to percentage of crime clearance by police. A criminal case is categorized as a cleared case by police, if:

- 1. All documents are ready to submit or already submitted to justice court;

29. Selang waktu terjadi tindak pidana tahun t

$$= (365 \times 24 \times 60 \times 60) / (\text{Jumlah tindak pidana tahun } t) \times (\text{detik})$$

Selang waktu terjadi tindak pidana tahun t mengindikasikan selang waktu terjadinya satu tindak kejahatan dengan kejahatan yang lain.

30. Persentase penyelesaian tindak pidana

$$= (\text{Jumlah tindak pidana @ yang diselesaikan}) / (\text{Jumlah peristiwa tindak pidana @ yang dilaporkan}) \times 100\%$$

Persentase penyelesaian peristiwa tindak pidana menyatakan persentase penyelesaian tindak pidana oleh polisi. Suatu tindak pidana dinyatakan sebagai kasus yang selesai di tingkat kepolisian, apabila:

- berkas perkaranya sudah siap untuk diserahkan atau telah diserahkan kepada kejaksaan;
- dalam hal delik aduan, pengaduannya dicabut dalam tenggang waktu yang telah ditentukan menurut undang-undang;
- telah diselesaikan oleh kepolisian berdasarkan azas plichmatigheid (kewajiban berdasarkan kewenangan lear);
- kasus yang dimaksud tidak termasuk kompetensi kepolisian
- tersangka meninggal dunia;

- 2. *In the case of attense that warrants complaint, the complaint was withdraw within a given period state in the law;*
- 3. *The case was cleared by police based on the principle of plichmatigheid (obligation on the basis of law outhority);*
- 4. *The case was not the responsibility of police office;*
- 5. *The suspect died;*
- 6. *The case was out of date.*

31. *Natural Disaster is an event or series of events that threaten and disrupt the lives and livelihoods caused by natural factors such as: earthquake, tsunami, volcanic eruption, flood, flash flood, drought, typhoon/cyclone, and landslide so it can lead to result in loss of material and non-material.*

32. *Fatality is a person reported killed or death in the wake of a disaster.*

33. *Missing person is a person reported missing or who cannot be located or who cannot be accounted for in the wake of a disaster.*

34. *Casualty is a person suffering injury or illness, in a state of light injury, moderate injury, or heavy injury, which in undergoing treatment as either an outpatient or inpatient.*

35. *Severely damaged is the criteria of damage that resulted most buildings collapsed or damaged its structural components.*

- 31. Bencana Alam** adalah peristiwa atau serangkaian peristiwa yang mengancam dan mengganggu kehidupan / penghidupan masyarakat yang disebabkan oleh leara alam antara lain berupa gempa bumi, tsunami, gunung meletus, banjir, kekeringan, leara topan, dan tanah longsor sehingga mengakibatkan kerugian materi maupun non-materi.
- 32. Korban meninggal** adalah orang yang dilaporkan tewas atau meninggal dunia akibat bencana.
- 33. Korban hilang** adalah orang yang dilaporkan hilang atau tidak ditemukan atau tidak diketahui keberadaannya setelah terjadi bencana.
- 34. Korban luka/sakit** adalah orang yang mengalami luka-luka atau sakit, dalam keadaan luka ringan, luka sedang maupun luka parah/berat, baik yang berobat jalan maupun rawat inap.
- 35. Rusak Berat** adalah kriteria kerusakan yang mengakibatkan bangunan roboh atau sebagian besar komponen struktur rusak.
- 36. Rusak sedang** adalah kriteria kerusakan yang mengakibatkan sebagian kecil komponen struktur rusak, dan komponen penunjang rusak namun bangunan masih tetap berdiri.
- 37. Rusak ringan** adalah kriteria kerusakan yang mengakibatkan sebagian komponen struktur retak (struktur masih bisa
36. *Damaged is the criteria of damage that resulted defective fraction of structural components and supporting components damaged, but the building still stands.*
37. *Lightly damaged is the criteria of damage that resulted partially cracked structural components, but the structure still can be used and the building still stands.*
38. *To measure poverty, BPS-Statistics Indonesia has used the concept of basic needs approach. Therefore, poverty is viewed as economic inability to fulfill food and non-food basic needs which are measured by consumption/expenditure. The method used is calculating poverty line, which consists of two components that are Food Poverty Line (FPL) and Non-Food Poverty Line (NFPL). The poverty line was calculated separately for urban and rural areas.*
39. *A person whose expenditure per capita per month is below the poverty line is considered to be poor.*
40. *The Food Poverty Line refers to the daily minimum requirement of 2,100 kcal per capita per day. The Non-Food Poverty Line refers to the minimum requirement for household necessities for clothing, education, health, and other basic individual needs.*

38. Untuk mengukur kemiskinan, BPS menggunakan konsep kemampuan memenuhi kebutuhan dasar (basic needs approach). Dengan pendekatan ini, kemiskinan dipandang sebagai ketidakmampuan dari sisi ekonomi untuk memenuhi kebutuhan dasar makanan dan bukan makanan yang diukur dari sisi pengeluaran. Metode yang digunakan adalah menghitung Garis Kemiskinan (GK), yang terdiri dari dua komponen yaitu Garis Kemiskinan Makanan (GKM) dan Garis Kemiskinan Non-Makanan (GKNM). Penghitungan Garis Kemiskinan dilakukan secara terpisah untuk daerah perkotaan dan perdesaan.

39. Penduduk miskin adalah penduduk yang memiliki rata-rata pengeluaran per kapita per bulan di bawah Garis Kemiskinan.

40. Garis Kemiskinan Makanan (GKM) merupakan nilai pengeluaran kebutuhan minimum makanan yang disetarakan dengan 2.100 kkalori per kapita per hari. Garis Kemiskinan Non-Makanan (GKNM) adalah kebutuhan minimum untuk perumahan, sandang, pendidikan, kesehatan, dan kebutuhan dasar lainnya.

41. Ukuran Kemiskinan

- Head Count Index (HCI-P0) adalah persentase penduduk miskin yang berada di bawah Garis Kemiskinan (GK).

41. Poverty Measures

- *Head Count Index (HCI-P0) simply measures the percentage of the population that is counted as poor, often denoted by P0.*
- *Poverty Gap Index-P1 measures the extent to which individuals fall below the poverty line (the poverty gaps) as a proportion of the poverty line. Higher value of the index shows that the gap between average expenditure of the poor and the poverty line is wider.*
- *Poverty Severity Index-P2 describes inequality among the poor. This is simply a weighted sum of poverty gaps (as a proportion of the poverty line), where the weights are the proportionate poverty gaps themselves. Hence, by squaring the poverty gap index, the measure implicitly puts more weight on observations that fall well below the poverty line. Higher value of the index shows that inequality among the poor is higher.*

Foster-Greer-Thorbecke (1984) developed poverty measures that may be written as:

$$P_a = 1/n \sum_{(i=1)}^q [(z-y_i)/z]^a$$

where:

a=0, 1, 2

z=the poverty line

y_i=Average expenditure per capita per month of the poor (i=1,2,...,q), y_i < z

q=the number of poor

n=the total population

- Indeks Kedalaman Kemiskinan (PovertyGapIndex-P1) merupakan ukuran rata-rata kesenjangan pengeluaran masing-masing penduduk miskin terhadap garis kemiskinan. Semakin tinggi nilai indeks, semakin jauh rata-rata pengeluaran penduduk dari garis kemiskinan.
- Indeks Keparahan Kemiskinan (Poverty Severity Index-P2) memberikan gambaran mengenai penyebaran pengeluaran di antara penduduk miskin. Semakin tinggi nilai indeks, semakin tinggi ketimpangan pengeluaran di antara penduduk miskin.

Foster-Greer-Thorbecke (1984) merumuskan suatu ukuran yang digunakan untuk mengukur tingkat kemiskinan sebagai berikut:

$$P_a = \frac{1}{n} \sum_{i=1}^q \left[\frac{z - y_i}{z} \right]^a$$

dimana:

$a=0, 1, 2$

z =Garis kemiskinan

y_i =Rata-rata pengeluaran perkapita sebulan penduduk yang berada di bawah garis kemiskinan ($i=1,2,\dots,q$),

$y_i < z$

q =Banyaknya penduduk yang berada di bawah garis kemiskinan

n =Jumlah penduduk

Jika $a=0$, diperoleh Head Count Index (P0), jika $a=1$ diperoleh indeks kedalaman kemiskinan (Poverty Gap Index-P1) dan jika $a=2$ disebut indeks keparahan kemiskinan (Poverty

42. *The Human Development Index (HDI) explains how people can access development results in obtaining income, health, education and so forth. HDI was introduced by United Nations Development Programme (UNDP) in 1990 and published periodically in the annual report of the Human Development Report. HDI was formed by three basic dimensions: a long and healthy life; knowledge; and a decent standard of living.*

42. Indeks Pembangunan Manusia (IPM) menjelaskan bagaimana penduduk dapat mengakses hasil pembangunan dalam memperoleh pendapatan, kesehatan, pendidikan dan sebagainya. IPM diperkenalkan oleh UNDP pada tahun 1990 dan dipublikasikan secara berkala dalam laporan tahunan Human Development Report (HDR). IPM dibentuk oleh 3 (tiga) dimensi dasar: Umur panjang dan hidup sehat; pengetahuan; dan standar hidup layak.

<https://banggaikab.bps.go.id>

ULASAN

Data yang disajikan dalam bab ini mencakup berbagai informasi yang terangkum dalam pendidikan, kesehatan dan agama, kriminal, kemiskinan, perumahan, dan kegiatan sosial lainnya. Dalam lingkup informasi pendidikan disajikan data antara lain; banyaknya sekolah, guru, dan murid dari pendidikan dasar hingga pendidikan tinggi baik negeri maupun swasta.

Pada bagian kesehatan meliputi data banyaknya fasilitas kesehatan, tenaga kesehatan, banyak dan jenis rumah sakit. Data pendidikan yang disajikan dalam publikasi ini adalah data Dinas Pendidik (Disdik) Kabupaten Banggai, dan data dari Kantor wilayah Kementerian Agama Kabupaten Banggai.

4.1 Pendidikan

Keberhasilan pendidikan sangat dipengaruhi oleh tersedianya sarana dan prasarana pendidikan seperti sekolah dan tenaga pendidik (guru) yang memadai. Berdasarkan data dari Dinas Pendidikan Kabupaten Banggai dan Departemen Agama Kabupaten Banggai diketahui ada 706 Taman Kanak – Kanak (TK) dengan 1.303 guru dan 6.046 murid. Untuk Sekolah Dasar (SD/MI) ada 379 Sekolah Dasar (SD/MI) dengan 2.249 guru dan 40.326 murid, untuk tingkat Sekolah Lanjutan Tingkat Pertama (SMP/MTs) ada 148 sekolah dengan 3.539 guru dan 21.017 murid sedangkan untuk tingkat Sekolah

DESCRIPTION

The data presented in this chapter includes various information summarized in education, health and religion, crime, poverty, housing, and other social activities. Within the scope of educational information, data are presented, among others; many schools, teachers, and students from basic education to higher education both public and private.

The health section includes data on the number of health facilities, health workers, many and types of hospitals. Educational data presented in this publication are from the Banggai Regency Education Office (Disdik), and data from the Banggai Regency Ministry of Religion regional office.

4.1 Education

The success of education is strongly influenced by the availability of educational facilities and infrastructure such as schools and adequate teaching staff (teachers). Based on data from the Banggai Regency Education Office and the Banggai District Religion Department there are 706 Kindergartens (TK) with 1,303 teachers and 6,046 students. For elementary schools (SD / MI) there are 379 elementary schools (SD / MI) with 2,249 teachers and 40,326 students, for the junior high school level there are 148 schools with 3,539 teachers and 21,017 students while for the secondary school level Above (SMA / SMK / MA) there are 90 schools with 1,796 teachers and 17,364 students.

4.2 Kesehatan

Pembangunan di bidang kesehatan bertujuan agar semua lapisan masyarakat dapat memperoleh pelayanan kesehatan secara mudah, murah dan merata. Tujuan tersebut bisa dicapai bila sarana kesehatan telah merata sampai ditingkat kecamatan dan desa, disamping unsur tenaga medis/para medis serta obat-obatan telah mencukupi pula.

Di kabupaten Banggai, meskipun hanya kecamatan Luwuk yang mempunyai rumah sakit dan rumah sakit bersalin, namun di kecamatan lain telah terdapat puskesmas, puskesmas pembantu dan posyandu sebagai tempat untuk melayani kesehatan masyarakat. Kabupaten Banggai memiliki 2 rumah sakit. Selain itu, Kabupaten Banggai memiliki 6 poliklinik, 30 Puskesmas, 96 puskesmas pembantu, dan 23 apotek.

Tenaga kesehatan adalah setiap orang yang mengabdikan diri dalam bidang kesehatan serta memiliki pengetahuan dan/atau keterampilan melalui pendidikan di bidang kesehatan yang untuk jenis tertentu memerlukan kewenangan untuk melakukan upaya Kesehatan.

Berdasarkan UU No. 36 Tahun 2014, pengelompokan tenaga kesehatan adalah dokter, bidan, perawat, farmasi, dan ahli gizi. Jumlah dokter di Kabupaten Banggai sebanyak 56 orang, perawat 481 orang, bidan 552 orang, farmasi 7 orang, dan ahli gizi 36 orang.

4.2 Health

Development in the field of health aims to ensure that all levels of society can obtain health services easily, cheaply, and evenly. This goal can be achieved if health facilities have been distributed evenly at the district and village levels, in addition to the elements of the medical/medical staff and medicines that are also sufficient.

In Banggai district, although only Luwuk district has a hospital and maternity hospital, in other districts, there are puskesmas, auxiliary puskesmas, and posyandu as a place to serve public health. Banggai Regency has 2 hospitals. In addition, Banggai Regency has 6 polyclinics, 30 community health centers, 96 sub-health centers, and 23 pharmacies.

Health worker is every person who devotes himself in the field of health and has the knowledge and/or skills through education in the field of health which for certain types requires the authority to carry out health efforts.

Based on Law No. 36 of 2014, the grouping of health workers was doctors, midwives, nurses, pharmacists, and nutritionists. The number of doctors in Banggai Regency is 56 people, 481 nurses, 552 midwives, 7 pharmacists, and 36 nutritionists.

4.3 Perumahan dan Lingkungan

Menurut RPJMN 2015-2019, arah kebijakan pembangunan perumahan adalah meningkatkan akses masyarakat berpendapatan rendah terhadap hunian yang layak dan terjangkau serta didukung oleh penyediaan prasarana, sarana, dan utilitas yang memadai.

Perumahan dan permukiman memiliki peran strategis dalam membentuk watak dan kepribadian bangsa, karena perumahan dan permukiman merupakan cerminan kehidupan keluarga dan sosial dari anggota rumah tangga yang ada di dalam rumah. Perhatian pada perumahan dan permukiman merupakan salah satu upaya membangun manusia Indonesia yang berjiwa, mandiri, dan produktif. Hal ini menjadikan kebutuhan tempat tinggal yang layak beserta sarana dan prasarananya merupakan kebutuhan dasar setiap manusia yang akan terus berkembang sesuai dengan tahapan dan siklus kehidupan.

Pemukiman atau perumahan yang layak salah satunya dapat diukur dengan luas lantai, jenis lantai, sumber air bersih, dan sumber penerangan. Di Kabupaten Banggai persentase penduduk paling besar memiliki hunian dengan luas lantai 55-99 m² sebesar 45,59 % dengan jenis lantai bukan tanah sebesar 95%. Penduduk yang memiliki hunian dengan sumber air dalam kemasan sebesar 39,6% paling besar dibandingkan dengan sumber air lain seperti sumur sebesar 24% dan leding sebesar 9.5

4.3 Housing and the Environment

According to the 2015-2019 RPJMN, the direction of housing development policy is to increase access of low-income people to decent and affordable housing and supported by the provision of adequate infrastructure, facilities, and utilities.

Housing and settlements have a strategic role in shaping the character and personality of the nation because housing and settlements are a reflection of the family and social life of household members in the house. Attention to housing and settlements is one of the efforts to develop Indonesian people who are self-aware, independent, and productive. This makes the need for adequate housing and facilities and infrastructure is a basic need of every human being who will continue to develop in accordance with the stages and cycles of life.

One of the decent housing or housing can be measured by the floor area, type of floor, source of clean water, and lighting sources. In Banggai Regency the largest percentage of the population has a residential area of 55-99 m² with a floor area of 45.59% with a non-ground floor type of 95%. The population with the largest source of bottled water is 39.6% compared to other water sources such as wells 24% and plumbing 9.5%. The biggest source of lighting for the population of Banggai Regency uses electricity supplied by PLN with a percentage of 96.6% of the population.

4.4 Kriminalitas

Rasa aman (security) merupakan salah satu hak asasi yang harus diperoleh atau dinikmati setiap orang. Hal ini tertuang dalam UUD Republik Indonesia 1945 Pasal 28G ayat 1 yang menyebutkan: "Setiap orang berhak atas perlindungan diri pribadi, keluarga, kehormatan, martabat, dan harta benda yang di bawah kekuasaannya, serta berhak atas rasa aman dan perlindungan dari ancaman ketakutan untuk berbuat atau tidak berbuat sesuatu yang merupakan hak asasi".

Upaya untuk memenuhi dan menciptakan rasa aman pada masyarakat Kabupaten Banggai merupakan langkah strategis yang turut memengaruhi keberhasilan pembangunan nasional. Terciptanya dan terpenuhinya keamanan pada masyarakat akan membangun suasana yang kondusif bagi masyarakat untuk melakukan berbagai aktivitas termasuk aktivitas ekonomi. Kondisi ini pada skala makro akan menciptakan stabilitas nasional yang merupakan salah satu prasyarat bagi tercapainya pembangunan dalam rangka mewujudkan masyarakat yang adil dan makmur.

Berdasarkan data dari Biro Pengendalian Operasi Resor Banggai, Kepolisian Resor Banggai pada tahun 2019 telah menyelesaikan tindak pidana dengan persentase 53,1 persen dari seluruh laporan yang diterima. Sedangkan jumlah kejahatan yang dilaporkan pada tahun 2019 sebanyak

4.4 Crime

A sense of security (security) is one of the basic rights that must be obtained or enjoyed by everyone. This is stated in the 1945 Constitution of the Republic of Indonesia Article 28G paragraph 1 which states: "Every person has the right to protect themselves, family, honor, dignity, and property under his authority, and is entitled to a sense of security and protection from the threat of fear to act. or not doing something that is a human right".

The effort to fulfill and create a sense of security in the people of Banggai Regency is a strategic step that also influences the success of national development. The creation and fulfillment of security in the community will build a conducive atmosphere for the community to carry out various activities including economic activities. This condition on a macro scale will create national stability which is one of the prerequisites for achieving development in order to create a just and prosperous society.

Based on data from the Banggai Resort Operations Control Bureau, the Banggai District Police in 2019 completed a crime with a percentage of 53.1 percent of all reports received. While the number of crimes reported in 2019 was 1,391 cases.

4.5 Agama dan Sosial Lainnya

Negara Indonesia adalah negara yang percaya kepada Ketuhanan Yang Maha Esa, olehnya suasana kehidupan beragama dan olehnya suasana kehidupan beragama dan kepercayaan terhadap Tuhan Yang Maha Esa senantiasa dibina, dikembangkan dan ditingkatkan sesuai dengan falsafah negara yaitu Pancasila, dalam hal ini memupuk sikap toleransi antara sesama agama, yakni saling hormat menghormati serta harga menghargai antar satu dengan yang lainnya.

Dalam menjalin kehidupan beragama pemerintah daerah kabupaten Banggai melalui kantor departemen agama kabupaten Banggai berusaha membangun suasana hidup yang rukun dan saling menghargai di antara sesama umat beragama.

Jumlah kepercayaan yang ada di Kabupaten Banggai sebanyak 5, yaitu islam, protestan, katolik, hindu, dan budha. Penduduk Kabupaten Banggai pada tahun 2019 mayoritas memeluk agama islam dengan jumlah 231.603 orang. Selanjutnya pemeluk agama protestan dengan jumlah 46.701 orang, pemeluk agama hindu menjadi terbesar ketiga dengan total 35.401 orang.

Dilihat dari banyaknya tempat ibadah. Masjid menjadi tempat ibadah paling banyak yang ada di Kabupaten Banggai dengan jumlah 496 masjid. Tempat ibadah terbanyak selanjutnya adalah mushola sebanyak 277 dan gereja protestan sebanyak 239.

4.5 Religion and Other Social

The State of Indonesia is a country that believes in a Godhead, by which the atmosphere of religious life and belief in God is continually fostered, developed and enhanced in accordance with the state philosophy of Pancasila, in this case fostering an attitude of tolerance between religions, namely mutual respect and respect the price of respect for one another. tenaga pendidik (guru) yang memadai. Berdasarkan data dari Dinas Pendidikan Kabupaten Banggai of religious life and belief in God is continually fostered, developed and enhanced in accordance with the state philosophy of Pancasila, in this case fostering an attitude of tolerance between religions, namely mutual respect and respect the price of respect for one another.

In establishing religious life, the Banggai district government through the Banggai district religious department office seeks to build a harmonious and respectful life atmosphere among fellow religious communities.

The number of beliefs in Banggai Regency is 5, namely Islam, Protestantism, Catholicism, Hinduism, and Buddhism. The majority of Banggai Regency residents in 2019 converted to Islam with a total of 23,603 people. Furthermore, there were 46,701 Protestants, Hinduism became the third largest with a total of 35,401 people.

4.6 Kemiskinan dan Pembangunan Manusia

Untuk mengukur kemiskinan, BPS menggunakan konsep kemampuan memenuhi kebutuhan dasar (basic needs approach). Dengan pendekatan ini, kemiskinan dipandang sebagai ketidakmampuan dari sisi ekonomi untuk memenuhi kebutuhan dasar makanan dan bukan makanan yang diukur dari sisi pengeluaran. Jadi Penduduk Miskin adalah penduduk yang memiliki rata-rata pengeluaran perkapita perbulan dibawah garis kemiskinan.

BPS Kabupaten Banggai melalui Survei Sosial Ekonomi Nasional mencatat bahwa garis kemiskinan di Kabupaten Banggai sebesar 395.700 rupiah/bulan. Maka jumlah penduduk yang berada di Kabupaten Banggai sebanyak 29.297 orang, atau 7,8% dari total penduduk Kabupaten Banggai.

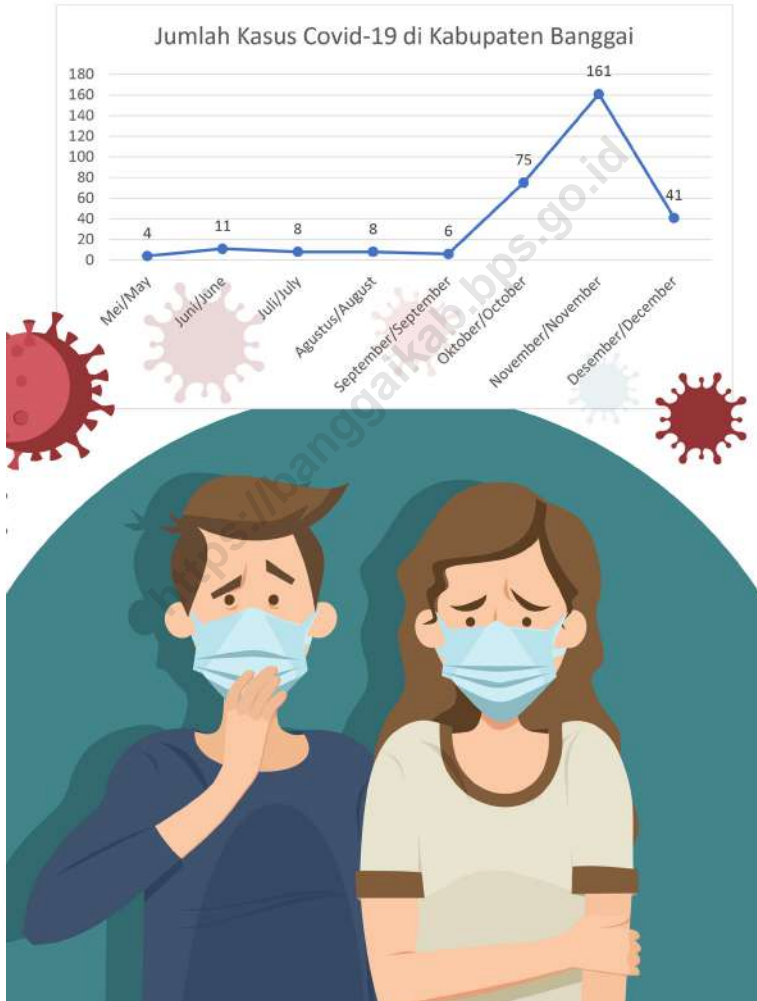
4.6 Poverty and Human Development

To measure poverty, BPS uses the concept of ability to meet basic needs (basic needs approach). With this approach, poverty is seen as an inability on the economic side to meet basic food and non-food needs as measured by expenditure. So the poor population is the population that has an average monthly per capita expenditure under the poverty line.

BPS Banggai Regency through the National Socio-Economic Survey notes that the poverty line in Banggai Regency is 395,700 rupiah/month. Then the total population in Banggai Regency is 29,297 people, or 7.8% of the total population of Banggai Regency.

<https://banggaikab.bps.go.id>

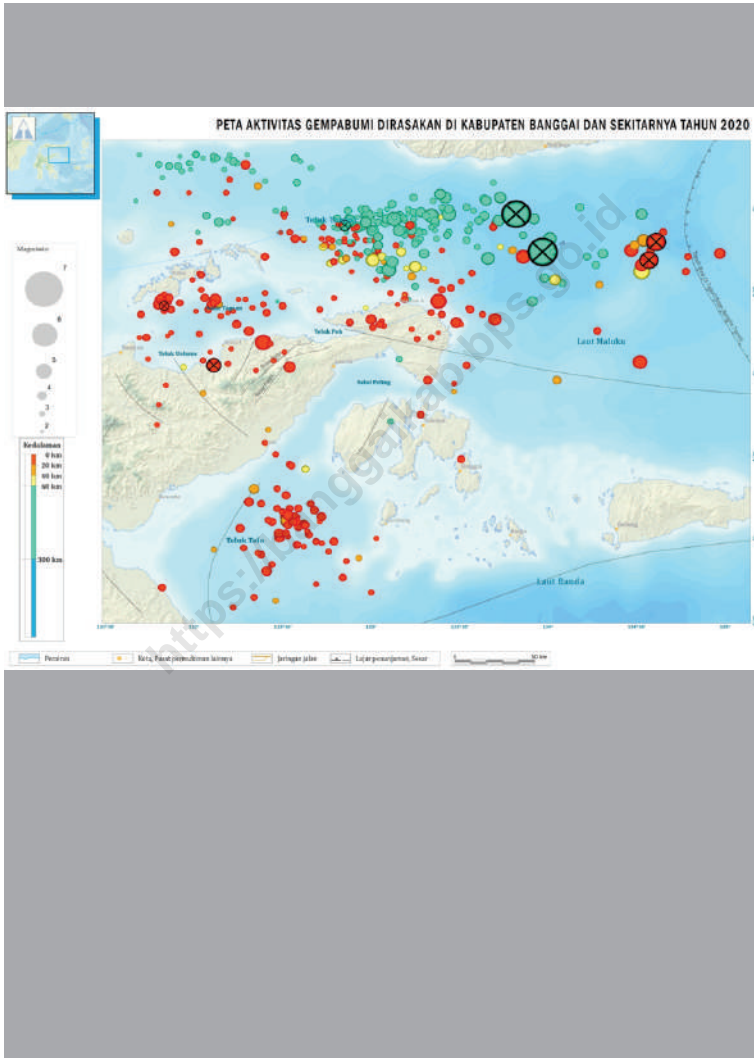
Gambar 4.1 **Jumlah Kasus Covid-19 di Kabupaten Banggai, 2020**
Figures



Sumber/Source : Dinkes, Satgas Covid-19 Banggai

Gambar 4.2
Figures

Peta Aktivitas Gempa Bumi, 2020



Sumber/Source : Badan Meteorologi, Klimatologi, dan Geofisika, Stasiun Geofisika Kelas I Palu
 Meteorological, Climatological, And Geophysical Agency, Palu Class I Geophysical Station

4.1 PENDIDIKAN EDUCATION

Tabel 4.1.1 Jumlah Sekolah, Guru, dan Murid Taman Kanak-Kanak (TK) di Bawah Kementerian Pendidikan dan Kebudayaan Menurut Kecamatan di Kabupaten Banggai, 2019/2020 dan 2020/2021
Number of Schools, Teachers, and Pupils in Kindergarten Under The Ministry of Education and Culture by Subdistrict in Banggai Regency,

Kecamatan Subdistrict	Sekolah/Schools					
	Negeri/Public		Swasta/Private		Jumlah/Total	
	2019/2020	2020/2021	2019/2020	2020/2021	2019/2020	2020/2021
(1)	(2)	(3)	(4)	(5)	(6)	(7)
Toili	-	-	22	22	22	22
Toili Barat	-	-	15	14	15	14
Moilong	-	-	3	3	3	3
Batui	-	-	11	11	11	11
Batui Selatan	-	-	5	5	5	5
Bunta	-	-	17	13	17	13
Nuhon	-	-	9	4	9	4
Simpang Raya	-	-	9	8	9	8
Kintom	-	-	12	12	12	12
Luwuk	2	2	24	22	26	24
Luwuk Timur	-	-	8	5	8	5
Luwuk Utara	-	-	2	3	2	3
Luwuk Selatan	1	1	2	2	3	3
Nambo	-	-	1	1	1	1
Pagimana	1	1	8	5	9	6
Bualemo	-	-	11	8	11	8
Lobu	-	-	1	-	1	-
Lamala	-	-	10	8	10	8
Masama	-	-	11	10	11	10
Mantoh	-	-	1	1	1	1
Balantak	-	-	10	10	10	10
Balantak Selatan	-	-	-	-	-	-
Balantak Utara	-	-	-	-	-	-
Kabupaten Banggai / Banggai Regency	4	4	192	167	196	171

Lanjutan Tabel/*Continued Table* 4.1.1

Kecamatan Subdistrict	Guru ¹ /Teachers ¹					
	Negeri/Public		Swasta/Private		Jumlah/Total	
	2019/2020	2020/2021	2019/2020	2020/2021	2019/2020	2020/2021
(1)	(8)	(9)	(10)	(11)	(12)	(13)
Toili	-	-	97	105	97	105
Toili Barat	-	-	43	48	43	48
Moilong	-	-	16	15	16	15
Batui	-	-	39	35	39	35
Batui Selatan	-	-	17	17	17	17
Bunta	-	-	32	38	32	38
Nuhon	-	-	23	14	23	14
Simpang Raya	-	-	22	21	22	21
Kintom	-	-	61	57	61	57
Luwuk	11	12	120	131	131	143
Luwuk Timur	-	-	18	20	18	20
Luwuk Utara	-	-	11	15	11	15
Luwuk Selatan	7	9	7	6	14	15
Nambo	-	-	7	7	7	7
Pagimana	7	5	16	18	23	23
Bualemo	-	-	32	24	32	24
Lobu	-	-	-	-	-	-
Lamala	-	-	27	26	27	26
Masama	-	-	34	41	34	41
Mantoh	-	-	3	3	3	3
Balantak	-	-	32	32	32	32
Balantak Selatan	-	-	-	-	-	-
Balantak Utara	-	-	-	-	-	-
Kabupaten Banggai / Banggai Regency	25	26	657	673	682	699

Lanjutan Tabel/Continued Table 4.1.1

Kecamatan Subdistrict	Murid/Pupils					
	Negeri/Public		Swasta/Private		Jumlah/Total	
	2019/2020	2020/2021	2019/2020	2020/2021	2019/2020	2020/2021
(1)	(8)	(9)	(10)	(11)	(12)	(13)
Toili	-	-	976	1 035	976	1 035
Toili Barat	-	-	486	540	486	540
Moilong	-	-	169	176	169	176
Batui	-	-	412	468	412	468
Batui Selatan	-	-	195	184	195	184
Bunta	-	-	343	331	343	331
Nuhon	-	-	294	188	294	188
Simpang Raya	-	-	205	223	205	223
Kintom	-	-	340	352	340	352
Luwuk	114	100	1 188	1 113	1 302	1 213
Luwuk Timur	-	-	76	175	76	175
Luwuk Utara	-	-	64	105	64	105
Luwuk Selatan	112	77	81	64	193	141
Nambo	-	-	40	43	40	43
Pagimana	64	55	145	125	209	180
Bualemo	-	-	256	278	256	278
Lobu	-	-	-	-	-	-
Lamala	-	-	148	162	148	162
Masama	-	-	244	254	244	254
Mantoh	-	-	34	32	34	32
Balantak	-	-	285	296	285	296
Balantak Selatan	-	-	-	-	-	-
Balantak Utara	-	-	-	-	-	-
Kabupaten Banggai / Banggai Regency	290	232	5 981	6 144	6 271	6 376

Catatan/Note: ¹ Jumlah guru termasuk kepala sekolah dan guru/The total of teachers including headmaster and teacher

Sumber/Source: Kementerian Pendidikan dan Kebudayaan, Data Semester Ganjil/Ministry of Educations and Culture, Odd Semester Data

Tabel 4.1.2
Table

Jumlah Sekolah, Guru, dan Murid Raudatul Athfal (RA) di Bawah Kementerian Agama Menurut Kecamatan di Kabupaten Banggai, 2019/2020 dan 2020/2021
Number of Schools, Teachers, and Pupils in Raudatul Athfal (RA) Under The Ministry of Religious Affairs by Subdistrict in Banggai Regency, 2019/2020 and 2020/2021

Kecamatan Subdistrict	Sekolah/Schools		Guru/Teachers		Murid/Pupils	
	2019/2020	2020/2021	2019/2020	2020/2021	2019/2020	2020/2021
(1)	(2)	(3)	(4)	(5)	(6)	(7)
Toili	1	-	42	-	4	-
Toili Barat	-	-	-	-	-	-
Moilong	4	4	179	19	22	178
Batui	2	1	39	5	3	41
Batui Selatan	1	2	69	6	3	121
Bunta	2	2	50	8	6	55
Nuhon	1	1	30	3	3	25
Simpang Raya	3	3	96	5	10	88
Kintom	-	1	-	2	-	2
Luwuk	3	3	114	10	14	106
Luwuk Timur	2	2	50	10	4	39
Luwuk Utara	1	1	22	1	4	16
Luwuk Selatan	-	-	-	-	-	-
Nambo	-	-	-	-	-	-
Pagimana	-	-	-	-	-	-
Bualemo	-	-	-	-	-	-
Lobu	-	-	-	-	-	-
Lamala	-	-	-	-	-	-
Masama	-	-	-	-	-	-
Mantoh	-	-	-	-	-	-
Balantak	-	-	-	-	-	-
Balantak Selatan	-	-	-	-	-	-
Balantak Utara	-	-	-	-	-	-
Kabupaten Banggai / Banggai Regency	20	20	691	69	73	671

Catatan/Note: Seluruh Raudatul Athfal (RA) berstatus swasta/All Raudatul Athfal (RA) are private

Sumber/Source: Kementerian Agama, Data Semester Ganjil/Ministry of Religious Affairs, Odd Semester Data

Tabel
Table 4.1.3

Jumlah Sekolah, Guru, dan Murid Sekolah Dasar (SD) di Bawah Kementerian Pendidikan dan Kebudayaan Menurut Kecamatan di Kabupaten Banggai, 2019/2020 dan 2020/2021
Number of Schools, Teachers, and Pupils in Primary Schools Under The Ministry of Education and Culture by Subdistrict in Banggai Regency, 2019/2020 and 2020/2021

Kecamatan Subdistrict	Sekolah/Schools					
	Negeri/Public		Swasta/Private		Jumlah/Total	
	2019/2020	2020/2021	2019/2020	2020/2021	2019/2020	2020/2021
(1)	(2)	(3)	(4)	(5)	(6)	(7)
Toili	25	25	2	2	27	27
Toili Barat	20	20	-	1	20	21
Moilong	14	14	-	-	14	14
Batui	13	13	1	1	14	14
Batui Selatan	16	16	-	-	16	16
Bunta	22	21	1	1	23	22
Nuhon	21	20	-	1	21	21
Simpang Raya	14	15	-	-	14	15
Kintom	12	12	1	1	13	13
Luwuk	14	14	8	8	22	22
Luwuk Timur	15	15	1	1	16	16
Luwuk Utara	11	11	1	1	12	12
Luwuk Selatan	7	6	-	2	7	8
Nambo	9	9	-	-	9	9
Pagimana	24	34	-	-	24	34
Bualemo	29	29	-	-	29	29
Lobu	8	8	-	-	8	8
Lamala	10	10	-	-	10	10
Masama	14	14	-	-	14	14
Mantoh	8	8	1	1	9	9
Balantak	10	10	2	2	12	12
Balantak Selatan	8	8	1	1	9	9
Balantak Utara	5	5	-	-	5	5
Kabupaten Banggai / Banggai Regency	329	337	19	23	348	360

Lanjutan Tabel/*Continued Table* 4.1.3

Kecamatan Subdistrict	Guru ¹ /Teachers ¹					
	Negeri/ <i>Public</i>		Swasta/ <i>Private</i>		Jumlah/ <i>Total</i>	
	2019/2020	2020/2021	2019/2020	2020/2021	2019/2020	2020/2021
(1)	(8)	(9)	(10)	(11)	(12)	(13)
Toili	167	252	3	7	170	259
Toili Barat	98	171	-	6	98	177
Moilong	66	130	-	-	66	130
Batui	69	119	1	8	69	127
Batui Selatan	54	117	-	-	54	117
Bunta	79	165	1	6	80	171
Nuhon	76	157	80	10	156	167
Simpang Raya	58	121	1	-	59	121
Kintom	78	124	1	11	79	135
Luwuk	165	259	44	91	209	350
Luwuk Timur	61	137	2	5	63	142
Luwuk Utara	78	126	2	7	80	133
Luwuk Selatan	67	104	1	12	68	116
Nambo	70	105	-	-	70	105
Pagimana	141	296	-	-	141	296
Bualemo	124	227	-	-	124	227
Lobu	26	61	-	-	26	61
Lamala	47	83	-	-	47	83
Masama	72	139	-	-	72	139
Mantoh	25	69	4	7	29	76
Balantak	40	74	8	18	48	92
Balantak Selatan	26	62	1	9	27	71
Balantak Utara	26	37	-	-	26	37
Kabupaten Banggai / Banggai Regency	1 713	3 135	149	197	1 861	3 332

Lanjutan Tabel/Continued Table 4.1.3

Kecamatan Subdistrict	Murid/Pupils					
	Negeri/Public		Swasta/Private		Jumlah/Total	
	2019/2020	2020/2021	2019/2020	2020/2021	2019/2020	2020/2021
(1)	(8)	(9)	(10)	(11)	(12)	(13)
Toili	3 310	3 220	100	114	3 410	3 334
Toili Barat	2 260	2 166	-	32	2 260	2 198
Moilong	1 859	1 831	-	-	1 859	1 831
Batui	1 911	1 782	128	133	2 039	1 915
Batui Selatan	1 500	1 491	-	-	1 500	1 491
Bunta	1 901	1 816	58	60	1 959	1 876
Nuhon	1 834	1 755	64	65	1 898	1 820
Simpang Raya	1 015	972	-	-	1 015	972
Kintom	1 188	1 115	43	47	1 231	1 162
Luwuk	3 621	3 349	1 116	1 104	4 737	4 453
Luwuk Timur	1 300	1 248	28	24	1 328	1 272
Luwuk Utara	1 572	1 469	50	49	1 622	1 518
Luwuk Selatan	1 673	1 614	119	170	1 792	1 784
Nambo	839	787	-	-	839	787
Pagimana	2 649	2 511	-	-	2 649	2 511
Bualemo	2 106	2 019	-	-	2 106	2 019
Lobu	390	383	-	-	390	383
Lamala	698	715	-	-	698	715
Masama	984	942	-	-	984	942
Mantoh	593	560	74	63	667	623
Balantak	538	507	133	132	671	639
Balantak Selatan	401	406	96	87	497	493
Balantak Utara	567	531	-	-	567	531
Kabupaten Banggai / Banggai Regency	34 709	33 189	2 009	2 080	36 718	35 269

Catatan/Note: ¹ Jumlah guru termasuk kepala sekolah dan guru/The total of teachers including headmaster and teacher

Sumber/Source: Kementerian Pendidikan dan Kebudayaan, Data Semester Ganjil/Ministry of Educations and Culture, Odd Semester Data

Tabel 4.1.4
Table

Jumlah Sekolah, Guru, dan Murid Madrasah Ibtidaiyah (MI) di Bawah Kementerian Agama Menurut Kecamatan Menurut Kecamatan di Kabupaten Banggai, 2019/2020 dan 2020/2021
Number of Schools, Teachers, and Pupils in Madrasah Ibtidaiyah (MI) Under The Ministry of Religious Affairs by Subdistrict in Banggai Regency, 2019/2020 and 2020/2021

Kecamatan Subdistrict	Sekolah/Schools					
	Negeri/Public		Swasta/Private		Jumlah/Total	
	2019/2020	2020/2021	2019/2020	2020/2021	2019/2020	2020/2021
(1)	(2)	(3)	(4)	(5)	(6)	(7)
Toili	-	-	6	6	6	6
Toili Barat	-	-	3	3	3	3
Moilong	-	-	-	-	-	-
Batui	-	-	2	2	2	2
Batui Selatan	-	-	2	2	2	2
Bunta	-	-	3	3	3	3
Nuhon	-	-	4	4	4	4
Simpang Raya	1	1	4	4	5	5
Kintom	-	-	1	1	1	1
Luwuk	1	1	-	-	1	1
Luwuk Timur	-	-	-	-	-	-
Luwuk Utara	1	1	1	1	2	2
Luwuk Selatan	-	-	-	-	-	-
Nambo	-	-	-	-	-	-
Pagimana	-	-	1	1	1	1
Bualemo	-	-	-	-	-	-
Lobu	-	-	-	-	-	-
Lamala	-	-	-	-	-	-
Masama	1	1	-	-	1	1
Mantoh	-	-	-	-	-	-
Balantak	-	-	-	-	-	-
Balantak Selatan	-	-	-	-	-	-
Balantak Utara	-	-	-	-	-	-
Kabupaten Banggai / Bangaig Regency	4	4	27	27	31	31

Lanjutan Tabel/*Continued Table* 4.1.4

Kecamatan Subdistrict	Guru ¹ /Teachers ¹					
	Negeri/ <i>Public</i>		Swasta/ <i>Private</i>		Jumlah/ <i>Total</i>	
	2019/2020	2020/2021	2019/2020	2020/2021	2019/2020	2020/2021
(1)	(8)	(9)	(10)	(11)	(12)	(13)
Toili	-	-	73	70	73	70
Toili Barat	-	-	28	22	28	22
Moilong	-	-	-	-	-	-
Batui	-	-	12	11	12	11
Batui Selatan	-	-	32	23	32	23
Bunta	-	-	32	25	32	25
Nuhon	-	-	22	33	22	33
Simpang Raya	11	13	21	36	32	49
Kintom	-	-	8	11	8	11
Luwuk	23	25	-	-	23	25
Luwuk Timur	-	-	-	-	-	-
Luwuk Utara	23	25	15	10	38	35
Luwuk Selatan	-	-	-	-	-	-
Nambo	-	-	-	-	-	-
Pagimana	-	-	23	15	23	15
Bualemo	-	-	-	-	-	-
Lobu	-	-	-	-	-	-
Lamala	-	-	-	-	-	-
Masama	15	15	-	-	15	15
Mantoh	-	-	-	-	-	-
Balantak	-	-	-	-	-	-
Balantak Selatan	-	-	-	-	-	-
Balantak Utara	-	-	-	-	-	-
Kabupaten Banggai / Banggai Regency	72	78	266	256	388	334

Lanjutan Tabel/*Continued Table 4.1.4*

Kecamatan Subdistrict	Murid/Pupils					
	Negeri/Public		Swasta/Private		Jumlah/Total	
	2019/2020	2020/2021	2019/2020	2020/2021	2019/2020	2020/2021
(1)	(8)	(9)	(10)	(11)	(12)	(13)
Toili	-	-	857	791	857	791
Toili Barat	-	-	265	310	265	310
Moilong	-	-	-	-	-	-
Batui	-	-	163	181	163	181
Batui Selatan	-	-	232	252	232	252
Bunta	-	-	324	312	324	312
Nuhon	-	-	455	467	455	467
Simpang Raya	-	127	384	376	384	503
Kintom	-	-	31	30	31	30
Luwuk	221	254	-	-	221	254
Luwuk Timur	-	-	-	-	-	-
Luwuk Utara	232	235	100	80	332	315
Luwuk Selatan	-	-	-	-	-	-
Nambo	-	-	-	-	-	-
Pagimana	-	-	200	164	200	164
Bualemo	-	-	-	-	-	-
Lobu	-	-	-	-	-	-
Lamala	-	-	-	-	-	-
Masama	144	139	-	-	144	139
Mantoh	-	-	-	-	-	-
Balantak	-	-	-	-	-	-
Balantak Selatan	-	-	-	-	-	-
Balantak Utara	-	-	-	-	-	-
Kabupaten Banggai / Banggai Regency	597	755	3 011	2 963	3 608	3 718

Sumber/Source: Kementerian Agama, Data Semester Ganjil/Ministry of Religious Affairs, Odd Semester Data

Tabel
Table 4.1.5

Jumlah Sekolah, Guru, dan Murid Sekolah Menengah Pertama (SMP) di Bawah Kementerian Pendidikan dan Kebudayaan Menurut Kecamatan di Kabupaten Banggai, 2019/2020 dan 2020/2021
Number of Schools, Teachers, and Pupils in Lower Secondary Schools Under The Ministry of Education and Culture by Subdistrict in Banggai Regency, 2019/2020 and 2020/2021

Kecamatan Subdistrict	Sekolah/Schools					
	Negeri/Public		Swasta/Private		Jumlah/Total	
	2019/2020	2020/2021	2019/2020	2020/2021	2019/2020	2020/2021
(1)	(2)	(3)	(4)	(5)	(6)	(7)
Toili	8	8	4	5	12	13
Toili Barat	6	6	2	2	8	8
Moilong	4	3	-	-	4	3
Batui	4	4	1	1	5	5
Batui Selatan	3	3	-	-	3	3
Bunta	5	5	1	1	6	6
Nuhon	5	5	-	-	5	5
Simpang Raya	3	3	-	-	3	3
Kintom	2	2	-	-	2	2
Luwuk	3	3	5	5	8	8
Luwuk Timur	6	6	-	-	6	6
Luwuk Utara	3	3	-	-	3	3
Luwuk Selatan	-	-	-	-	0	-
Nambo	2	2	-	-	2	2
Pagimana	7	7	1	1	8	8
Bualemo	7	7	-	-	7	7
Lobu	2	2	-	-	2	2
Lamala	4	4	-	-	4	4
Masama	4	4	-	-	4	4
Mantoh	2	2	3	3	5	5
Balantak	1	3	2	1	3	4
Balantak Selatan	3	2	-	1	3	3
Balantak Utara	2	1	-	-	2	1
Kabupaten Banggai / Banggai Regency	86	85	19	20	105	105

Lanjutan Tabel/*Continued Table* 4.1.5

Kecamatan Subdistrict	Guru ¹ /Teachers ¹					
	Negeri/Public		Swasta/Private		Jumlah/Total	
	2019/2020	2020/2021	2019/2020	2020/2021	2019/2020	2020/2021
(1)	(8)	(9)	(10)	(11)	(12)	(13)
Toili	113	115	39	40	152	155
Toili Barat	82	83	4	17	86	100
Moilong	45	52	-	-	45	52
Batui	68	71	9	9	77	80
Batui Selatan	42	48	-	-	42	48
Bunta	80	79	8	9	88	88
Nuhon	60	61	-	-	60	61
Simpang Raya	46	47	-	-	46	47
Kintom	31	33	-	-	31	33
Luwuk	120	129	56	56	176	185
Luwuk Timur	64	69	-	-	64	69
Luwuk Utara	50	52	-	-	50	52
Luwuk Selatan	-	-	-	-	-	-
Nambo	45	45	-	-	45	45
Pagimana	83	85	16	14	99	99
Bualemo	65	68	-	-	65	68
Lobu	23	24	-	-	23	24
Lamala	50	53	-	-	50	53
Masama	53	58	-	-	53	58
Mantoh	22	22	29	29	51	51
Balantak	41	40	7	8	48	48
Balantak Selatan	20	28	6	6	26	34
Balantak Utara	8	8	-	-	8	8
Kabupaten Banggai / Banggai Regency	1 211	1 270	174	188	1 385	1 458

Lanjutan Tabel/*Continued Table 4.1.5*

Kecamatan Subdistrict	Murid/Pupils					
	Negeri/Public		Swasta/Private		Jumlah/Total	
	2019/2020	2020/2021	2019/2020	2020/2021	2019/2020	2020/2021
(1)	(8)	(9)	(10)	(11)	(12)	(13)
Toili	1 277	1 263	519	464	1 796	1 727
Toili Barat	933	910	-	78	933	988
Moilong	722	681	-	-	722	681
Batui	930	915	50	60	980	975
Batui Selatan	596	565	-	-	596	565
Bunta	899	866	91	94	990	960
Nuhon	827	756	-	-	827	756
Simpang Raya	442	452	-	-	442	452
Kintom	292	314	-	-	292	314
Luwuk	2 310	2 115	486	415	2 796	2 530
Luwuk Timur	601	616	-	-	601	616
Luwuk Utara	514	490	-	-	514	490
Luwuk Selatan	-	-	-	-	-	-
Nambo	495	455	-	-	495	455
Pagimana	874	817	249	271	1 123	1 088
Bualemo	859	815	-	-	859	815
Lobu	243	251	-	-	243	251
Lamala	309	309	-	-	309	309
Masama	593	449	-	-	593	449
Mantoh	205	182	150	159	355	341
Balantak	371	368	33	33	404	401
Balantak Selatan	258	242	94	90	352	332
Balantak Utara	83	74	-	-	83	74
Kabupaten Banggai / Banggai Regency	14 633	13 905	1 672	1 664	16 305	15 569

Catatan/Note: ¹ Jumlah guru termasuk kepala sekolah dan guru/*The total of teachers including headmaster and teacher*

Sumber/Source: Kementerian Pendidikan dan Kebudayaan, Data Semester Ganjil/*Ministry of Educations and Culture, Odd Semester Data*

Tabel
Table 4.1.6

Jumlah Sekolah, Guru, dan Murid Madrasah Tsanawiyah (MTs) di Bawah Kementerian Agama Menurut Kecamatan di Kabupaten Banggai, 2019/2020 dan 2020/2021
Number of Schools, Teachers, and Pupils in Madrasah Tsanawiyah (MTs) Under The Ministry of Religious Affairs by Subdistrict in Banggai Regency, 2019/2020 and 2020/2021

Kecamatan Subdistrict	Sekolah/Schools					
	Negeri/Public		Swasta/Private		Jumlah/Total	
	2019/2020	2020/2021	2019/2020	2020/2021	2019/2020	2020/2021
(1)	(2)	(3)	(4)	(5)	(6)	(7)
Toili	-	-	7	7	7	7
Toili Barat	-	-	2	2	2	2
Moilong	-	-	2	2	2	2
Batui	-	-	3	3	3	3
Batui Selatan	-	-	2	2	2	2
Bunta	-	-	3	3	3	3
Nuhon	-	-	2	2	2	2
Simpang Raya	-	-	3	3	3	3
Kintom	-	-	3	3	3	3
Luwuk	1	1	1	2	2	3
Luwuk Timur	-	-	2	2	2	2
Luwuk Utara	-	-	1	2	1	2
Luwuk Selatan	-	-	2	1	2	1
Nambo	-	-	1	1	1	1
Pagimana	-	-	1	1	1	1
Bualemo	-	-	4	4	4	4
Lobu	-	-	-	-	-	-
Lamala	-	-	1	1	1	1
Masama	1	1	-	-	1	1
Mantoh	-	-	-	-	-	-
Balantak	-	-	1	1	1	1
Balantak Selatan	-	-	-	-	-	-
Balantak Utara	-	-	-	-	-	-
Kabupaten Banggai / Banggai Regency	2	2	41	42	43	44

Lanjutan Tabel/*Continued Table 4.1.6*

Kecamatan Subdistrict	Guru ¹ /Teachers ¹					
	Negeri/Public		Swasta/Private		Jumlah/Total	
	2019/2020	2020/2021	2019/2020	2020/2021	2019/2020	2020/2021
(1)	(8)	(9)	(10)	(11)	(12)	(13)
Toili	-	-	47	76	47	76
Toili Barat	-	-	24	18	24	18
Moilong	-	-	25	18	25	18
Batui	-	-	32	34	32	34
Batui Selatan	-	-	35	19	35	19
Bunta	-	-	35	43	35	43
Nuhon	-	-	22	23	22	23
Simpang Raya	-	-	40	39	40	39
Kintom	-	-	99	58	99	58
Luwuk	46	47	17	30	63	77
Luwuk Timur	-	-	26	13	26	13
Luwuk Utara	-	-	15	16	15	16
Luwuk Selatan	-	-	53	6	53	6
Nambo	-	-	14	13	14	13
Pagimana	-	-	15	13	15	13
Bualemo	-	-	45	47	45	47
Lobu	-	-	-	-	-	-
Lamala	-	-	10	17	10	17
Masama	26	26	-	-	26	26
Mantoh	-	-	-	-	-	-
Balantak	-	-	15	11	15	11
Balantak Selatan	-	-	-	-	-	-
Balantak Utara	-	-	-	-	-	-
Kabupaten Banggai / Banggai Regency	72	73	569	494	641	567

Lanjutan Tabel/*Continued Table* 4.1.6

Kecamatan Subdistrict	Murid/Pupils					
	Negeri/Public		Swasta/Private		Jumlah/Total	
	2019/2020	2020/2021	2019/2020	2020/2021	2019/2020	2020/2021
(1)	(8)	(9)	(10)	(11)	(12)	(13)
Toili	-	-	714	742	714	742
Toili Barat	-	-	214	191	214	191
Moilong	-	-	129	175	129	175
Batui	-	-	220	219	220	219
Batui Selatan	-	-	156	150	156	150
Bunta	-	-	271	273	271	273
Nuhon	-	-	224	200	224	200
Simpang Raya	-	-	243	224	243	224
Kintom	-	-	273	263	273	263
Luwuk	921	989	156	318	1 077	1 307
Luwuk Timur	-	-	108	93	108	93
Luwuk Utara	-	-	152	274	152	274
Luwuk Selatan	-	-	272	149	272	149
Nambo	-	-	42	42	42	42
Pagimana	-	-	103	82	103	82
Bualemo	-	-	575	251	575	251
Lobu	-	-	-	-	-	-
Lamala	-	-	48	32	48	32
Masama	207	197	-	-	207	197
Mantoh	-	-	-	-	-	-
Balantak	-	-	57	90	57	90
Balantak Selatan	-	-	-	-	-	-
Balantak Utara	-	-	-	-	-	-
Kabupaten Banggai / Banggai Regency	1 128	1 186	3 957	3 768	5 085	4 954

Sumber/Source: Kementerian Agama, Data Semester Ganjil/Ministry of Religious Affairs, Odd Semester Data

Tabel
Table 4.1.7

Jumlah Sekolah, Guru, dan Murid Sekolah Menengah Atas (SMA) di Bawah Kementerian Pendidikan dan Kebudayaan Menurut Kecamatan di Kabupaten Banggai, 2019/2020 dan 2020/2021
Number of Schools, Teachers, and Pupils in Upper Secondary Schools Under The Ministry of Education and Culture by Subdistrict in Banggai Regency, 2019/2020 and 2020/2021

Kecamatan Subdistrict	Sekolah/Schools					
	Negeri/Public		Swasta/Private		Jumlah/Total	
	2019/2020	2020/2021	2019/2020	2020/2021	2019/2020	2020/2021
(1)	(2)	(3)	(4)	(5)	(6)	(7)
Toili	3	3	1	1	4	4
Toili Barat	2	2	-	-	2	2
Moilong	1	1	-	-	1	1
Batui	1	1	1	1	2	2
Batui Selatan	1	1	-	-	1	1
Bunta	2	2	-	-	3	2
Nuhon	2	2	-	-	2	2
Simpang Raya	1	1	-	-	1	1
Kintom	1	1	-	-	1	1
Luwuk	3	3	3	3	6	6
Luwuk Timur	1	1	-	-	1	1
Luwuk Utara	-	-	-	-	-	-
Luwuk Selatan	-	-	-	-	-	-
Nambo	-	-	-	-	-	-
Pagimana	3	3	-	-	3	3
Bualemo	1	1	-	-	1	1
Lobu	-	-	-	-	-	-
Lamala	1	1	-	-	1	1
Masama	1	1	-	-	1	1
Mantoh	2	2	-	-	2	2
Balantak	1	1	-	-	1	1
Balantak Selatan	1	1	-	-	1	1
Balantak Utara	-	-	-	-	-	-
Kabupaten Banggai / Banggai Regency	28	28	5	5	34	33

Lanjutan Tabel/*Continued Table* 4.1.7

Kecamatan Subdistrict	Guru ¹ /Teachers ¹					
	Negeri/Public		Swasta/Private		Jumlah/Total	
	2019/2020	2020/2021	2019/2020	2020/2021	2019/2020	2020/2021
(1)	(8)	(9)	(10)	(11)	(12)	(13)
Toili	89	87	1	2	90	89
Toili Barat	39	43	-	-	39	43
Moilong	17	14	-	-	17	14
Batui	43	42	1	2	44	44
Batui Selatan	14	14	-	-	14	14
Bunta	52	52	-	-	52	52
Nuhon	39	38	-	-	39	38
Simpang Raya	28	28	-	-	28	28
Kintom	21	20	-	-	21	20
Luwuk	161	166	41	45	202	211
Luwuk Timur	8	8	-	-	8	8
Luwuk Utara	-	-	-	-	-	-
Luwuk Selatan	-	-	-	-	-	-
Nambo	-	-	-	-	-	-
Pagimana	68	66	-	-	68	66
Bualemo	26	26	-	-	26	26
Lobu	-	-	-	-	-	-
Lamala	18	18	-	-	18	18
Masama	27	27	-	-	27	27
Mantoh	32	32	-	-	32	32
Balantak	19	19	-	-	19	19
Balantak Selatan	15	16	-	-	15	16
Balantak Utara	-	-	-	-	-	-
Kabupaten Banggai / Banggai Regency	716	716	43	49	759	765

Lanjutan Tabel/Continued Table 4.1.7

Kecamatan Subdistrict	Murid/Pupils					
	Negeri/Public		Swasta/Private		Jumlah/Total	
	2019/2020	2020/2021	2019/2020	2020/2021	2019/2020	2020/2021
(1)	(8)	(9)	(10)	(11)	(12)	(13)
Toili	1 257	1 202	57	53	1 314	1 255
Toili Barat	684	678	-	-	684	678
Moilong	250	203	-	-	250	203
Batui	706	744	49	41	755	785
Batui Selatan	190	224	-	-	190	224
Bunta	957	978	-	-	957	978
Nuhon	405	421	-	-	405	421
Simpang Raya	439	456	-	-	439	456
Kintom	211	216	-	-	211	216
Luwuk	2 510	2 531	448	435	2 958	2 966
Luwuk Timur	96	97	-	-	96	97
Luwuk Utara	-	-	-	-	-	-
Luwuk Selatan	-	-	-	-	-	-
Nambo	-	-	-	-	-	-
Pagimana	981	1 024	-	-	981	1 024
Bualemo	416	426	-	-	416	426
Lobu	-	-	-	-	-	-
Lamala	251	260	-	-	251	260
Masama	284	304	-	-	284	304
Mantoh	323	302	-	-	323	302
Balantak	269	265	-	-	269	265
Balantak Selatan	202	214	-	-	202	214
Balantak Utara	-	-	-	-	-	-
Kabupaten Banggai / Banggai Regency	10 431	10 545	554	529	10 985	11 074

Catatan/Note: ¹ Jumlah guru termasuk kepala sekolah dan guru/The total of teachers including headmaster and teacher

Sumber/Source: Kementerian Pendidikan dan Kebudayaan, Data Semester Ganjil/Ministry of Educations and Culture, Odd Semester Data

Tabel
Table 4.1.8

Jumlah Sekolah, Guru, dan Murid Sekolah Menengah Kejuruan (SMK) di Bawah Kementerian Pendidikan dan Kebudayaan Menurut Kecamatan di Kabupaten Banggai, 2019/2020 dan 2020/2021

Number of Schools, Teachers, and Pupils in Vocational High Schools Under The Ministry of Education and Culture by Subdistrict in Banggai Regency, 2019/2020 and 2020/2021

Kecamatan Subdistrict	Sekolah/Schools					
	Negeri/Public		Swasta/Private		Jumlah/Total	
	2019/2020	2020/2021	2019/2020	2020/2021	2019/2020	2020/2021
(1)	(2)	(3)	(4)	(5)	(6)	(7)
Toili	1	1	2	1	3	2
Toili Barat	2	2	-	-	2	2
Moilong	1	1	1	1	2	2
Batui	-	-	-	-	-	-
Batui Selatan	1	1	-	-	1	1
Bunta	1	1	-	-	1	1
Nuhon	-	-	1	1	1	1
Simpang Raya	-	-	-	-	-	-
Kintom	-	-	1	1	1	1
Luwuk	2	2	4	4	6	6
Luwuk Timur	1	1	-	-	1	1
Luwuk Utara	-	-	2	2	2	2
Luwuk Selatan	-	-	2	2	2	2
Nambo	1	1	-	-	1	1
Pagimana	-	-	-	-	-	-
Bualemo	1	1	1	1	2	2
Lobu	-	-	-	-	-	-
Lamala	-	-	-	-	-	-
Masama	-	-	-	-	-	-
Mantoh	-	-	-	-	-	-
Balantak	-	-	-	-	-	-
Balantak Selatan	-	-	-	-	-	-
Balantak Utara	1	1	-	-	1	1
Kabupaten Banggai / Bangaig Regency	12	12	14	13	26	25

Lanjutan Tabel/Continued Table 4.1.8

Kecamatan Subdistrict	Guru ¹ /Teachers ¹					
	Negeri/Public		Swasta/Private		Jumlah/Total	
	2019/2020	2020/2021	2019/2020	2020/2021	2019/2020	2020/2021
(1)	(8)	(9)	(10)	(11)	(12)	(13)
Toili	35	43	19	18	54	61
Toili Barat	23	23	-	-	23	23
Moilong	29	27	9	10	38	37
Batui	-	-	-	-	-	-
Batui Selatan	22	23	-	-	22	23
Bunta	23	23	-	-	23	23
Nuhon	-	-	14	17	14	17
Simpang Raya	-	-	-	-	-	-
Kintom	-	-	10	11	10	11
Luwuk	128	132	31	32	159	164
Luwuk Timur	21	21	-	-	21	21
Luwuk Utara	-	-	16	21	16	21
Luwuk Selatan	-	-	21	20	21	20
Nambo	32	32	-	-	32	32
Pagimana	-	-	-	-	-	-
Bualemo	15	14	10	10	25	24
Lobu	-	-	-	-	-	-
Lamala	-	-	-	-	-	-
Masama	-	-	-	-	-	-
Mantoh	-	-	-	-	-	-
Balantak	-	-	-	-	-	-
Balantak Selatan	-	-	-	-	-	-
Balantak Utara	16	17	-	-	16	17
Kabupaten Banggai / Banggai Regency	344	355	130	139	474	494

Lanjutan Tabel/*Continued Table* 4.1.8

Kecamatan Subdistrict	Murid/Pupils					
	Negeri/Public		Swasta/Private		Jumlah/Total	
	2019/2020	2020/2021	2019/2020	2020/2021	2019/2020	2020/2021
(1)	(8)	(9)	(10)	(11)	(12)	(13)
Toili	386	384	67	45	453	429
Toili Barat	262	251	-	-	262	251
Moilong	347	402	57	50	404	452
Batui	-	-	-	-	-	-
Batui Selatan	284	262	-	-	284	262
Bunta	236	229	-	-	236	229
Nuhon	-	-	196	180	196	180
Simpang Raya	-	-	-	-	-	-
Kintom	-	-	46	41	46	41
Luwuk	1 825	1 893	423	346	2 248	2 239
Luwuk Timur	255	234	-	-	255	234
Luwuk Utara	-	-	93	116	93	116
Luwuk Selatan	-	-	68	52	68	52
Nambo	261	279	-	-	261	279
Pagimana	-	-	-	-	-	-
Bualemo	107	120	68	55	175	175
Lobu	-	-	-	-	-	-
Lamala	-	-	-	-	-	-
Masama	-	-	-	-	-	-
Mantoh	-	-	-	-	-	-
Balantak	-	-	-	-	-	-
Balantak Selatan	-	-	-	-	-	-
Balantak Utara	149	138	-	-	149	138
Kabupaten Banggai / Banggai Regency	4 112	4 192	1 018	885	5 130	5 077

Catatan/Note: 1 Guru yang mengajar di 2 sekolah atau lebih dihitung di masing-masing sekolah. Jumlah guru termasuk kepala sekolah dan guru/*The teacher who taught in two schools or more counted in every school. The total of teachers including headmaster and teacher*

Sumber/Source: Kementerian Pendidikan dan Kebudayaan, Sistem Data Pokok Pendidikan, data semester ganjil laporan sampai dengan 2020/Ministry of Educations and Culture, Basic Education Data System, odd semester report data up to 2020

Tabel
Table 4.1.9

Jumlah Sekolah, Guru, dan Murid Madrasah Aliyah (MA) di Bawah Kementerian Agama Menurut Kecamatan di Kabupaten Banggai, 2019/2020 dan 2020/2021
Number of Schools, Teachers, and Pupils in Madrasah Aliyah (MA) Under the Ministry of Religious Affairs by Subdistrict in Banggai Regency, 2019/2020 and 2020/2021

Kecamatan Subdistrict	Sekolah/Schools					
	Negeri/Public		Swasta/Private		Jumlah/Total	
	2019/2020	2020/2021	2019/2020	2020/2021	2019/2020	2020/2021
(1)	(2)	(3)	(4)	(5)	(6)	(7)
Toili	-	-	6	5	6	5
Toili Barat	-	-	3	3	3	3
Moilong	-	-	1	1	1	1
Batui	-	-	2	2	2	2
Batui Selatan	-	-	2	2	2	2
Bunta	-	-	1	1	1	1
Nuhon	-	-	-	-	-	-
Simpang Raya	-	-	1	-	1	-
Kintom	-	-	2	2	2	2
Luwuk	-	-	1	2	1	2
Luwuk Timur	-	-	2	2	2	2
Luwuk Utara	-	-	2	2	2	2
Luwuk Selatan	1	1	-	-	1	1
Nambo	-	-	-	-	-	-
Pagimana	-	-	1	1	1	1
Bualemo	-	-	2	3	2	3
Lobu	-	-	-	-	-	-
Lamala	-	-	-	-	-	-
Masama	1	1	-	-	1	1
Mantoh	-	-	-	-	-	-
Balantak	-	-	1	1	1	1
Balantak Selatan	-	-	-	-	-	-
Balantak Utara	-	-	-	-	-	-
Kabupaten Banggai / Bangaig Regency	2	2	27	27	29	29

Lanjutan Tabel/Continued Table 4.1.9

Kecamatan Subdistrict	Guru ¹ /Teachers ¹					
	Negeri/Public		Swasta/Private		Jumlah/Total	
	2019/2020	2020/2021	2019/2020	2020/2021	2019/2020	2020/2021
(1)	(8)	(9)	(10)	(11)	(12)	(13)
Toili	-	-	69	56	69	56
Toili Barat	-	-	35	29	35	29
Moilong	-	-	14	11	14	11
Batui	-	-	12	19	12	19
Batui Selatan	-	-	15	17	15	17
Bunta	-	-	18	13	18	13
Nuhon	-	-	-	-	-	-
Simpang Raya	-	-	10	-	10	-
Kintom	-	-	35	31	35	31
Luwuk	-	-	2	25	2	25
Luwuk Timur	-	-	14	14	14	14
Luwuk Utara	-	-	26	27	26	27
Luwuk Selatan	40	48	-	-	40	48
Nambo	-	-	-	-	-	-
Pagimana	-	-	21	17	21	17
Bualemo	-	-	19	28	19	28
Lobu	-	-	-	-	-	-
Lamala	-	-	-	-	-	-
Masama	19	21	-	-	19	21
Mantoh	-	-	-	-	-	-
Balantak	-	-	15	9	15	9
Balantak Selatan	-	-	-	-	-	-
Balantak Utara	-	-	-	-	-	-
Kabupaten Banggai / Banggai Regency	59	69	305	296	364	365

Lanjutan Tabel/Continued Table 4.1.9

Kecamatan Subdistrict	Murid/Pupils					
	Negeri/Public		Swasta/Private		Jumlah/Total	
	2019/2020	2020/2021	2019/2020	2020/2021	2019/2020	2020/2021
(1)	(8)	(9)	(10)	(11)	(12)	(13)
Toili	-	-	359	456	359	456
Toili Barat	-	-	236	234	236	234
Moilong	-	-	10	10	10	10
Batui	-	-	235	191	235	191
Batui Selatan	-	-	147	139	147	139
Bunta	-	-	138	133	138	133
Nuhon	-	-	-	-	-	-
Simpang Raya	-	-	95	-	95	-
Kintom	-	-	153	143	153	143
Luwuk	-	-	51	158	51	158
Luwuk Timur	-	-	36	55	36	55
Luwuk Utara	-	-	212	268	212	268
Luwuk Selatan	499	503	-	-	499	503
Nambo	-	-	-	-	-	-
Pagimana	-	-	194	240	194	240
Bualemo	-	-	170	265	170	265
Lobu	-	-	-	-	-	-
Lamala	-	-	-	-	-	-
Masama	236	223	-	-	236	223
Mantoh	-	-	-	-	-	-
Balantak	-	-	40	41	40	41
Balantak Selatan	-	-	-	-	-	-
Balantak Utara	-	-	-	-	-	-
Kabupaten Banggai / Banggai Regency	735	726	2 076	2 333	2 811	3 059

Sumber/Source: Kementerian Agama, Data Semester Ganjil/Ministry of Religious Affairs, Odd Semester Data

Tabel
Table 4.1.10

Jumlah Desa yang Memiliki Fasilitas Sekolah Menurut Kecamatan dan Tingkat Pendidikan di Kabupaten Banggai, 2018–2020
Number of Villages Having Educational Facilities by Subdistrict and Educational Level in Banggai Regency, 2018–2020

Kecamatan Subdistrict	SD Primary School		
	2018	2019	2020
(1)	(2)	(3)	(4)
Toili	32	32	32
Toili Barat	23	23	23
Moilong	16	16	16
Batui	14	14	14
Batui Selatan	19	19	19
Bunta	25	25	25
Nuhon	26	26	26
Simpang Raya	19	19	19
Kintom	14	14	14
Luwuk	23	23	23
Luwuk Timur	17	17	17
Luwuk Utara	14	14	14
Luwuk Selatan	7	7	7
Nambo	10	10	10
Pagimana	36	36	36
Bualemo	30	30	30
Lobu	9	9	9
Lamala	10	10	10
Masama	15	15	15
Mantoh	10	10	10
Balantak	11	11	11
Balantak Selatan	12	12	12
Balantak Utara	5	5	5
Kabupaten Banggai / Banggai Regency	397	397	397

Lanjutan Tabel/*Continued Table* 4.1.10

Kecamatan Subdistrict	SMP Junior High School		
	2018	2019	2020
(1)	(2)	(3)	(4)
Toili	17	17	17
Toili Barat	8	8	8
Moilong	5	5	5
Batui	6	6	6
Batui Selatan	6	6	6
Bunta	8	8	8
Nuhon	7	7	7
Simpang Raya	7	7	7
Kintom	5	5	5
Luwuk	11	11	11
Luwuk Timur	7	7	7
Luwuk Utara	6	6	6
Luwuk Selatan	1	1	1
Nambo	4	4	4
Pagimana	10	10	10
Bualemo	10	10	10
Lobu	2	2	2
Lamala	5	5	5
Masama	6	6	6
Mantoh	5	5	5
Balantak	4	4	4
Balantak Selatan	3	3	3
Balantak Utara	2	2	2
Kabupaten Banggai / Banggai Regency	145	145	145

Lanjutan Tabel/*Continued Table* 4.1.10

Kecamatan Subdistrict	SMA Senior High School		
	2018	2019	2020
(1)	(2)	(3)	(4)
Toili	8	8	8
Toili Barat	5	5	5
Moilong	2	2	2
Batui	4	4	4
Batui Selatan	3	3	3
Bunta	3	3	3
Nuhon	2	2	2
Simpang Raya	1	1	1
Kintom	3	3	3
Luwuk	7	7	7
Luwuk Timur	2	2	2
Luwuk Utara	1	1	1
Luwuk Selatan	2	2	2
Nambo	0	0	0
Pagimana	3	3	3
Bualemo	3	3	3
Lobu	1	1	1
Lamala	1	1	1
Masama	2	2	2
Mantoh	2	2	2
Balantak	2	2	2
Balantak Selatan	1	1	1
Balantak Utara	0	0	0
Kabupaten Banggai / Banggai Regency	58	58	58

Lanjutan Tabel/*Continued Table* 4.1.10

Kecamatan Subdistrict	SMK Vocational School		
	2018	2019	2020
(1)	(2)	(3)	(4)
Toili	3	3	3
Toili Barat	1	1	1
Moilong	2	2	2
Batui	0	0	0
Batui Selatan	1	1	1
Bunta	0	0	0
Nuhon	2	2	2
Simpang Raya	1	1	1
Kintom	1	1	1
Luwuk	5	5	5
Luwuk Timur	1	1	1
Luwuk Utara	2	2	2
Luwuk Selatan	3	3	3
Nambo	2	2	2
Pagimana	0	0	0
Bualemo	2	2	2
Lobu	0	0	0
Lamala	0	0	0
Masama	0	0	0
Mantoh	0	0	0
Balantak	0	0	0
Balantak Selatan	0	0	0
Balantak Utara	1	1	1
Kabupaten Banggai / Banggai Regency	27	27	27

Lanjutan Tabel/*Continued Table* 4.1.10

Kecamatan Subdistrict	Perguruan Tinggi University		
	2018	2019	2020
(1)	(2)	(3)	(4)
Toili	0	0	0
Toili Barat	0	0	0
Moilong	0	0	0
Batui	0	0	0
Batui Selatan	0	0	0
Bunta	0	0	0
Nuhon	0	0	0
Simpang Raya	0	0	0
Kintom	0	0	0
Luwuk	5	5	5
Luwuk Timur	0	0	0
Luwuk Utara	0	0	0
Luwuk Selatan	0	0	0
Nambo	0	0	0
Pagimana	0	0	0
Bualemo	0	0	0
Lobu	0	0	0
Lamala	0	0	0
Masama	0	0	0
Mantoh	0	0	0
Balantak	0	0	0
Balantak Selatan	0	0	0
Balantak Utara	0	0	0
Kabupaten Banggai / Banggai Regency	5	5	5

Catatan/Note: ¹ Desa pada tabel ini termasuk Unit Permukiman Transmigrasi (UPT) yang masih dibina oleh kementerian terkait dan nagari di Provinsi Sumatera Barat/Villages in this table include Transmigration Settlement Unit which is still fostered by the relevant ministries and the nagari in the Province of Sumatera Barat

Sumber/Source: BPS, Pendataan Potensi Desa (Podes)/ BPS-Statistics Indonesia, Village Potential Data Collection

Tabel
Table 4.1.11**Angka Partisipasi Murni (APM) dan Angka Partisipasi Kasar (APK) Menurut Jenjang Pendidikan di Kabupaten Banggai, 2019 dan 2020**
Net Participation Rates and Gross Participation Rates by Educational Level in Banggai Regency, 2019 and 2020

Jenjang Pendidikan Educational Level	Angka Partisipasi Murni (APM) Net Participation Rates		Angka Partisipasi Kasar (APK) Gross Participation Rates	
	2019	2020	2019	2020
(1)	(2)	(3)	(4)	(5)
SD/MI/Sederajat Primary School	93.75	93.69	-	106.08
SMP/MTs/ Sederajat Lower Secondary School	72.93	73.74	-	89.77
SMA/SMK/MA/Sederajat Upper Secondary School	63.23	63.94	-	83.23

Sumber/Source: BPS, Survei Sosial Ekonomi Nasional (Susenas)/BPS-Statistics Indonesia, National Socioeconomic Survey

Tabel
Table 4.1.12

Persentase Penduduk Berumur 15 Tahun ke Atas yang Melek Huruf Menurut Kelompok Umur di Kabupaten/Kota Banggai, 2019 dan 2020
Percentage of Literate People Aged 15 Years and Over by Age Group in Banggai Regency, 2019 and 2020

Kelompok Umur <i>Age Group</i>	2019	2020
(1)	(2)	(3)
15–19	100.00	100.00
20–24	100.00	100.00
25–29	100.00	100.00
30–34	100.00	99.82
35–39	97.73	97.87
40–44	98.20	98.87
45–49	100.00	100.00
50+	94.56	95.45
Jumlah/Total	98.11	98.41
15–24	100.00	100.00
15–44	99.32	99.44
15+	98.11	98.41
45+	95.96	96.60

Sumber/Source: BPS, Survei Sosial Ekonomi Nasional (Susenas)/BPS-Statistics Indonesia, National Socioeconomic Survey

Tabel
Table 4.1.13 **Jumlah Pondok Pesantren Se-Kabupaten Banggai 2020**
Number of Islamic Boarding Schools in Banggai Regency
2020

Nama Pesantren <i>The Name of The Boarding School</i>	Alamat Pesantren <i>The Address Of The Boarding School</i>	Jumlah Santri/ <i>Number of Students</i>		
		Laki-Laki <i>Man</i>	Perem- puan <i>Women</i>	Jumlah <i>Total</i>
(1)	(2)	(3)	(4)	(5)
PP. Alkhairat Luwuk	Jl. KH.Agus Salim No. 68, Luwuk			218
PP. Darul Ulum	Cendanapura Toili			28
PP. Darul Khair	Desa Masing, Batui Selatan			348
PP. DDI Midarul Ulum	Kel. Kilongan Luwuk			250
PP. Tarbiyatun Nasyi'in	Pasir Lamba Toili Barat			218
PP. Hikmatul Husna	Sentral Sari Toili			438
PP. Darussalam	Jaya Kencana-Toili			263
PP. Hayatul Islam	Jaya Makmur Nuhon			437
PP. Al-Hidayah	Kel. Hanga-Hanga Luwuk			157
PP. Darunnajah	Saiti -Nuhon			212
PP. Assohwah	Desa Tanah Abang Toili			115
PP. Nurul Ikhsan	Desa Argakencana Kec.Moilong			110
PP. Persis Attihad Al-islami	Cemerlang - Masama			15
PP. Maulana Nahdlatul Wathan	Desa Malik Makmur Kec. Bualemo			76
PP. Daarul Hikmah Luwuk	Jl. Tadulako Desa Biak Kec. Luwuk Utara			676
PP. Darul Qur'an Walhadits	Mulyasari Kec. Toili			175
PP. Tahffidz Ummul Qur'an	Kel. Bungin Timur Kec. Luwuk utara			77
PP. Al-Fatah Banggai	Desa Jaya Makmur Kec. Nuhon			140
Kabupaten Banggai	18			3 953

Sumber/Source: Kementerian Agama, EMIS, 2020 / Ministry of Religious Affairs, EMIS,2020

Tabel
Table 4.1.14

Jumlah Perguruan Tinggi, Mahasiswa dan Tenaga Pendidikan (Negeri dan Swasta) di Bawah Kementerian Riset, Teknologi, dan Pendidikan Tinggi Menurut Kecamatan, 2019
Number of Universities, Students, and Lecturers (State and Private) Under the Ministry of Research, Technology and High Education by SubDistrict, 2019

Jenjang Pendidikan <i>Educational Level</i>	Jumlah Perguruan Tinggi <i>Number of Universities</i>		Jumlah Mahasiswa <i>Number of Students</i>	
	Negeri Public	Swasta Private	Negeri Public	Swasta Private
(1)	(2)	(3)	(4)	(5)
Toili	-	-	-	-
Toili Barat	-	-	-	-
Moilong	-	-	-	-
Batui	-	-	-	-
Batui Selatan	-	-	-	-
Bunta	-	-	-	-
Nuhon	-	-	-	-
Simpang Raya	-	-	-	-
Kintom	-	-	-	-
Luwuk	-	4	-	3043
Luwuk Timur	-	-	-	-
Luwuk Utara	-	-	-	-
Luwuk Selatan	-	-	-	-
Nambo	-	-	-	-
Pagimana	-	-	-	-
Bualemo	-	-	-	-
Lobu	-	-	-	-
Lamala	-	-	-	-
Masama	-	-	-	-
Mantoh	-	-	-	-
Balantak	-	-	-	-
Balantak Selatan	-	-	-	-
Balantak Utara	-	-	-	-
Kabupaten Banggai / Banggai Regency	-	4	-	3043

Sumber/Source: BPS, Survei Sosial Ekonomi Nasional (Susenas)/BPS-Statistics Indonesia, National Socioeconomic Survey

Lanjutan Tabel/*Continued Table* 4.1.14

Kecamatan <i>Subdistrict</i>	Jumlah Tenaga Edukatif <i>Number of Lectures</i>	
	Negeri <i>Public</i>	Swasta <i>Private</i>
(1)	(2)	(3)
Toili	-	-
Toili Barat	-	-
Moilong	-	-
Batui	-	-
Batui Selatan	-	-
Bunta	-	-
Nuhon	-	-
Simpang Raya	-	-
Kintom	-	-
Luwuk	-	194
Luwuk Timur	-	-
Luwuk Utara	-	-
Luwuk Selatan	-	-
Nambo	-	-
Pagimana	-	-
Bualemo	-	-
Lobu	-	-
Lamala	-	-
Masama	-	-
Mantoh	-	-
Balantak	-	-
Balantak Selatan	-	-
Balantak Utara	-	-
Kabupaten Banggai / <i>Banggai Regency</i>	-	194

Tabel 4.1.15 Banyaknya Mahasiswa Baru, Alumni dan DO Pada Perguruan Tinggi Swasta Menurut Fakultas di Kabupaten Banggai, 2020/2020
Number of new Student, Graduation and Drop Out of Private College by Faculty in Banggai Regency, 2020/2020

Perguruan tinggi/Fakultas College/Faculty	Mahasiswa baru New Student	Alumni / Graduation		D O Drop Out
		Strata 1	Diploma	
(1)	(2)	(3)	(4)	
Universitas Tompotika Luwuk				
Tompotika University of Luwuk	607	420	-	-
1. I K I P / Teaching education	101	116	-	-
2. ISIPOL / Social Politics	92	48	-	-
3. Hukum / Law	102	56	-	-
4. Ekonomi / Economic	101	77	-	-
5. Pertanian / Agriculture	36	37	-	-
6. Teknik / Technic	66	70	-	-
7. Kesehatan Masyarakat / Health Civil	109	70	-	-
Universitas Muhammadiyah Luwuk				
Muhammadiyah University of Luwuk	801	615	-	-
1. Tarbiyah / Islamic Education	110	71	-	-
2. Hukum / Law	104	35	-	-
3. Ekonomi / Economic	233	221	-	-
4. ISIPOL / Social Politics	119	92	-	-
5. Teknik / Technic	100	46	-	-
6. Pertanian / Agriculture	36	36	-	-
7. Perikanan / Fishery	18	20	-	-
8. I K I P / Teaching education	81	94	-	-
AMIK Nural Luwuk Banggai				
Computer Academy of Luwuk Banggai				
1. Man. Informatika / Information Man.				
2. Komp. Akuntansi / Account Computer				

Sumber/Source: Perguruan Tinggi Masing-Masing / Each College

Catatan/ Note: 1. Tidak memberikan data / Does not provide data

Tabel 4.1.16 **Banyaknya Dosen Pengajar Pada Perguruan Tinggi Swasta Menurut Fakultas di Kabupaten Banggai, 2020/2021**
Table *Number of Teacher at Private College by Faculty in Banggai Regency, 2019/2020*

Perguruan tinggi/Fakultas College/Faculty	Dosen / Teacher				Jumlah Total
	Tetap / Full time		Tidak tetap / Part time		
	S1	S2+S3	S1	S2+S3	
(1)	(2)	(3)	(4)	(5)	(6)
Universitas Tompotika Luwuk / Tompotika University of Luwuk					
1. Bimbingan Konseling		14			
2. Pendidikan Matematika		15			
3. Pendidikan Pancasila dan Kewarganegaraan		10			
4. Ilmu Administrasi Negara		6			
5. Ilmu Pemerintahan		8			
6. Ilmu Hukum / Law		14			
7. Ekonomi Pembangunan/ Economic		8			
8. Manajemen		10			
9. Teknik Sipil		8			
10. Arsitektur		6			
11. Agribisnis		5			
12. Agroteknologi		8			
13. Ilmu Kesehatan Masyarakat		13			
Universitas Muhammadiyah Luwuk / Muhammadiyah University of Luwuk¹					
1. Tarbiyah / Islamic Education	14		8		
2. Hukum / Law	16		2		
3. Ekonomi / Economic	22		4		
4. ISIPOL / Social Politics	16				
5. Teknik / Technic	9		9		
6. Pertanian / Agriculture	15				
7. Perikanan / Fishery	10		3		
8. K I P / Teaching education	25				
AMIK Nural Luwuk Banggai / Computer Academy of Luwuk Banggai¹					
1. Man. Informatika / Information Man.					
2. Komp. Akuntansi / Account Computer					
Akademi Keperawatan Luwuk / Nurse Academy of Luwuk¹					

Catatan/ Note: 1. Tidak memberikan data / Does not provide data
 Sumber/Source: Perguruan Tinggi Masing-Masing / Each College

**Tabel
Table**

4.1.17

Persentase Penduduk Usia 7-24 Tahun Menurut Jenis Kelamin, Kelompok Umur Sekolah, dan Partisipasi Sekolah, 2018-2020
Percentage of Population Aged 7-24 Years by Sex, School Age Group and School Participation, 2018-2020

Jenis Kelamin dan Kelompok Umur Sekolah <i>Sex and School Age Group</i>	2018		
	Tidak/Belum Pernah Sekolah <i>Not/New Attending School</i>	Masih Sekolah <i>Attending School</i>	Tidak Sekolah Lagi <i>Not Attending School Anymore</i>
	(1)	(2)	(3)
Laki-laki/Male			
7-12	0.00	99.41	0.59
13-15	5.35	90.31	4.34
16-18	0.00	62.76	37.24
19-24	0.00	22.53	77.47
7-24	0.83	67.39	31.78
Perempuan/Female			
7-12	0.00	99.48	0.52
13-15	0.00	95.26	4.74
16-18	0.00	83.55	16.45
19-24	0.00	39.28	60.72
7-24	0.00	78.19	21.81
Jumlah/Total			
7-12	0.00	99.45	0.55
13-15	2.48	92.97	4.56
16-18	0.00	71.96	28.04
19-24	0.00	30.40	69.60
7-24	0.43	72.57	26.99
Laki-laki/Male			
7-12	5.35	90.31	4.34
13-15	0.00	62.76	37.24
16-18	0.00	22.53	77.47
19-24	0.83	67.39	31.78

Lanjutan Tabel/Continued Table 4.1.17

Jenis Kelamin dan Kelompok Umur Sekolah Sex and School Age Group	2019		
	Tidak/Belum Pernah Sekolah Not/New Attending School	Masih Sekolah Attending School	Tidak Sekolah Lagi Not Attending School Anymore
(1)	(2)	(3)	(4)
Laki-laki/Male			
7-12	0.52	99.48	0.00
13-15	0.00	89.27	10.73
16-18	0.66	66.00	33.34
19-24	0.00	29.68	70.32
7-24	0.30	71.15	28.55
Perempuan/Female			
7-12	0.94	99.06	0.00
13-15	0.00	98.50	1.50
16-18	0.00	76.32	23.68
19-24	3.16	29.80	67.04
7-24	1.31	74.53	24.16
Jumlah/Total			
7-12	0.74	99.26	0.00
13-15	0.00	93.72	6.28
16-18	0.34	71.06	28.61
19-24	1.64	29.74	68.62
7-24	0.82	72.89	26.29
Laki-laki/Male			
7-12	0.00	89.27	10.73
13-15	0.66	66.00	33.34
16-18	0.00	29.68	70.32
19-24	0.30	71.15	28.55

Lanjutan Tabel/*Continued Table* 4.1.17

Jenis Kelamin dan Kelompok Umur Sekolah <i>Sex and School Age Group</i>	2020		
	Tidak/Belum Pernah Sekolah <i>Not/New Attending School</i>	Masih Sekolah <i>Attending School</i>	Tidak Sekolah Lagi <i>Not Attending School Anymore</i>
(1)	(2)	(3)	(4)
Laki-laki/Male			
7-12	0.31	99.69	0.00
13-15	0.00	90.37	9.63
16-18	0.46	68.41	31.13
19-24	0.00	30.87	69.13
7-24	1.10	69.57	29.33
Perempuan/Female			
7-12	0.61	99.39	0.00
13-15	0.00	98.80	1.20
16-18	0.00	78.65	21.35
19-24	2.07	26.79	71.14
7-24	0.25	73.58	26.17
Jumlah/Total			
7-12	0.31	99.69	0.00
13-15	0.00	90.37	9.63
16-18	0.46	68.41	31.13
19-24	1.54	29.29	69.17
7-24	0.74	28.22	28.96
Laki-laki/Male			
7-12	0.31	99.69	0.00
13-15	0.00	90.37	9.63
16-18	0.46	68.41	31.13
19-24	0.00	30.87	69.13

Sumber/Source: BPS, Survei Sosial Ekonomi Nasional (Susenas)/BPS-Statistics Indonesia, National Socioeconomic Survey

4.2 KESEHATAN HEALTH

Tabel 4.2.1 **Jumlah Desa¹/Kelurahan Yang Memiliki Sarana Kesehatan Menurut Kecamatan di Kabupaten Banggai, 2018–2020**
Table 4.2.1 **Number of Villages¹/Kelurahan Having Health Facilities by Subdistrict in Banggai Regency, 2018–2020**

Kecamatan Subdistrict	Rumah Sakit Hospital		
	2018	2019	2020
(1)	(2)	(3)	(4)
Toili	0	0	0
Toili Barat	0	0	0
Moilong	0	0	0
Batui	0	0	0
Batui Selatan	0	0	0
Bunta	0	0	0
Nuhon	0	0	0
Simpang Raya	0	0	0
Kintom	0	0	0
Luwuk	1	1	1
Luwuk Timur	0	0	0
Luwuk Utara	0	0	0
Luwuk Selatan	0	0	0
Nambo	0	0	0
Pagimana	1	1	1
Bualemo	0	0	0
Lobu	0	0	0
Lamala	0	0	0
Masama	0	0	0
Mantoh	0	0	0
Balantak	0	0	0
Balantak Selatan	0	0	0
Balantak Utara	0	0	0
Kabupaten Banggai / Banggai Regency	2	2	2

Lanjutan Tabel/Continued Table 4.2.1

Kecamatan Subdistrict	Rumah Sakit Bersalin Maternity Hospital		
	2018	2019	2020
(1)	(2)	(3)	(4)
Toili	0	0	0
Toili Barat	0	0	0
Moilong	0	0	0
Batui	0	0	0
Batui Selatan	0	0	0
Bunta	0	0	0
Nuhon	0	0	0
Simpang Raya	0	0	0
Kintom	0	0	0
Luwuk	1	1	1
Luwuk Timur	0	0	0
Luwuk Utara	0	0	0
Luwuk Selatan	0	0	0
Nambo	0	0	0
Pagimana	0	0	0
Bualemo	0	0	0
Lobu	0	0	0
Lamala	0	0	0
Masama	0	0	0
Mantoh	0	0	0
Balantak	0	0	0
Balantak Selatan	0	0	0
Balantak Utara	0	0	0
Kabupaten Banggai / Banggai Regency	1	1	1

Lanjutan Tabel/*Continued Table* 4.2.1

Kecamatan Subdistrict	Poliklinik Polyclinic		
	2018	2019	2020
(1)	(2)	(3)	(4)
Toili	0	0	0
Toili Barat	0	0	0
Moilong	0	0	0
Batui	0	0	0
Batui Selatan	0	0	0
Bunta	2	2	2
Nuhon	0	0	0
Simpang Raya	1	1	1
Kintom	0	0	0
Luwuk	1	1	1
Luwuk Timur	0	0	0
Luwuk Utara	0	0	0
Luwuk Selatan	1	1	1
Nambo	0	0	0
Pagimana	1	1	1
Bualemo	0	0	0
Lobu	0	0	0
Lamala	0	0	0
Masama	0	0	0
Mantoh	0	0	0
Balantak	0	0	0
Balantak Selatan	0	0	0
Balantak Utara	0	0	0
Kabupaten Banggai / Banggai Regency	6	6	6

Lanjutan Tabel/*Continued Table* 4.2.1

Kecamatan Subdistrict	Puskesmas Public Health Center		
	2018	2019	2020
(1)	(2)	(3)	(4)
Toili	1	1	1
Toili Barat	1	1	1
Moilong	1	1	1
Batui	1	1	1
Batui Selatan	2	2	2
Bunta	2	2	2
Nuhon	2	2	2
Simpang Raya	1	1	1
Kintom	1	1	1
Luwuk	1	1	1
Luwuk Timur	1	1	1
Luwuk Utara	1	1	1
Luwuk Selatan	1	1	1
Nambo	1	1	1
Pagimana	1	1	1
Bualemo	2	2	2
Lobu	1	1	1
Lamala	1	1	1
Masama	3	3	3
Mantoh	2	2	2
Balantak	1	1	1
Balantak Selatan	1	1	1
Balantak Utara	1	1	1
Kabupaten Banggai / Banggai Regency	30	30	30

Lanjutan Tabel/*Continued Table* 4.2.1

Kecamatan Subdistrict	Puskesmas Pembantu Subsidiary of Public Health Center		
	2018	2019	2020
(1)	(2)	(3)	(4)
Toili	9	9	9
Toili Barat	7	7	7
Moilong	2	2	2
Batui	5	5	5
Batui Selatan	5	5	5
Bunta	3	3	3
Nuhon	6	6	6
Simpang Raya	6	6	6
Kintom	3	3	3
Luwuk	3	3	3
Luwuk Timur	8	8	8
Luwuk Utara	6	6	6
Luwuk Selatan	0	0	0
Nambo	2	2	2
Pagimana	6	6	6
Bualemo	8	8	8
Lobu	1	1	1
Lamala	4	4	4
Masama	3	3	3
Mantoh	2	2	2
Balantak	1	1	1
Balantak Selatan	4	4	4
Balantak Utara	2	2	2
Kabupaten Banggai / Banggai Regency	96	96	96

Lanjutan Tabel/Continued Table 4.2.1

Kecamatan Subdistrict	Apotek Pharmacy		
	2018	2019	2020
(1)	(2)	(3)	(4)
Toili	3	3	3
Toili Barat	1	1	1
Moilong	0	0	0
Batui	3	3	3
Batui Selatan	0	0	0
Bunta	0	0	0
Nuhon	0	0	0
Simpang Raya	0	0	0
Kintom	0	0	0
Luwuk	6	6	6
Luwuk Timur	0	0	0
Luwuk Utara	2	2	2
Luwuk Selatan	5	5	5
Nambo	0	0	0
Pagimana	1	1	1
Bualemo	0	0	0
Lobu	0	0	0
Lamala	1	1	1
Masama	1	1	1
Mantoh	0	0	0
Balantak	0	0	0
Balantak Selatan	0	0	0
Balantak Utara	0	0	0
Kabupaten Banggai / Banggai Regency	23	23	23

Catatan/Note: ¹ Desa pada tabel ini termasuk Unit Permukiman Transmigrasi (UPT) yang masih dibina oleh kementerian terkait dan nagari di Provinsi Sumatera Barat/Villages in this table include Transmigration Settlement Unit which is still fostered by the relevant ministries and the nagari in the Province of Sumatera Barat

Sumber/Source: BPS, Pendataan Potensi Desa (Podes)/BPS-Statistics Indonesia, Village Potential Data Collecting

Tabel 4.2.2 Jumlah Tenaga Kesehatan Menurut Kecamatan di Kabupaten Banggai, 2020
Number of Health Human Resources by Subdistrict in Banggai Regency, 2020

Kecamatan Subdistrict	Dokter ¹ Doctor ¹	Dokter Gigi ² Dentist ²	Perawat Nurse	Bidan Midwife	Tenaga kefarmasian Pharmacist
(1)	(2)	(3)	(4)	(5)	(6)
Toili	7			45	
Toili Barat	4			41	
Moilong	4			46	
Batui	4			27	
Batui Selatan	3			29	
Bunta	4			42	
Nuhon	1			32	
Simpang Raya	1			18	
Kintom	3			26	
Luwuk	37			27	
Luwuk Timur	1			14	
Luwuk Utara	3			19	
Luwuk Selatan	3			23	
Nambo	1			24	
Pagimana	5			38	
Bualemo	2			36	
Lobu	1			17	
Lamala	1			19	
Masama	4			34	
Mantoh	1			17	
Balantak	3			21	
Balantak Selatan	1			19	
Balantak Utara	1			17	
Kabupaten Banggai / Bangaig Regency	95			631	

Lanjutan Tabel/*Continued Table 4.2.2*

Kecamatan <i>Subdistrict</i>	Tenaga Kesehatan Masyarakat <i>Public Health worker</i>	Tenaga Kesehatan Lingkungan <i>Environmental Health Worker</i>	Tenaga Gizi <i>Nutritionist</i>	Ahli Teknologi Laboratorium Medik <i>Medical Laboratory Technician</i>
(1)	(2)	(3)	(4)	(5)
Toili				
Toili Barat				
Moilong				
Batui				
Batui Selatan				
Bunta				
Nuhon				
Simpang Raya				
Kintom				
Luwuk				
Luwuk Timur				
Luwuk Utara				
Luwuk Selatan				
Nambo				
Pagimana				
Bualemo				
Lobu				
Lamala				
Masama				
Mantoh				
Balantak				
Balantak Selatan				

Catatan/*Note*: ¹Dokter dalam tabel ini termasuk dokter spesialis (selain spesialis gigi) dan dokter umum/*Doctor in this table include medical specialist (exclude dentist specialist) and general practitioner*

²Dokter gigi dalam tabel ini termasuk dokter spesialis gigi dan dokter gigi/*Doctor in this table include dentist dan dentist specialist*

Sumber/*Source*: BPS Kabupaten Banggai, Potensi Desa 2019-2020 / BPS-Statistic of Banggai Regency, Village Potential Data Collection, 2019-2020

**Tabel
Table** 4.2.3

Jumlah Rumah Sakit Umum, Rumah Sakit Khusus, Puskesmas, Klinik Pratama, Posyandu dan Polindes Menurut Kecamatan di Kabupaten Banggai, 2019 dan 2020
Number of General Hospital, Specialized Hospital, Public Health Center, Primary Clinic, Villages Maternity Cottage and Integrated Health Post by Subdistrict in Banggai Regency, 2019 and 2020

Kecamatan Subdistrict	Rumah Sakit Umum General Hospital		Rumah Sakit Khusus Specialized Hospital	
	2019	2020	2019	2020
(1)	(2)	(3)	(4)	(5)
Toili	0		0	
Toili Barat	0		0	
Moilong	0		0	
Batui	0		0	
Batui Selatan	0		0	
Bunta	0		0	
Nuhon	0		0	
Simpang Raya	0		0	
Kintom	0		0	
Luwuk	1		0	
Luwuk Timur	0		0	
Luwuk Utara	0		0	
Luwuk Selatan	0		0	
Nambo	0		0	
Pagimana	1		1	
Bualemo	0		0	
Lobu	0		0	
Lamala	0		0	
Masama	0		0	
Mantoh	0		0	
Balantak	0		0	
Balantak Selatan	0		0	
Balantak Utara	0		0	
Kabupaten Banggai / Banggai Regency	2		0	

Lanjutan Tabel/*Continued Table 4.2.3*

Kecamatan <i>Subdistrict</i>	Puskesmas ¹ Rawat Inap <i>Public Health Center¹ with Inpatient Care</i>		Puskesmas ¹ Non Rawat Inap <i>Public Health Center¹ without Inpatient Care</i>	
	2019	2020	2019	2020
(1)	(6)	(7)	(8)	(9)
Toili	-	-	11	-
Toili Barat	-	-	11	-
Moilong	-	-	4	-
Batui	-	-	7	-
Batui Selatan	-	-	6	-
Bunta	-	-	7	-
Nuhon	-	-	12	-
Simpang Raya	-	-	9	-
Kintom	-	-	6	-
Luwuk	-	-	7	-
Luwuk Timur	-	-	10	-
Luwuk Utara	-	-	2	-
Luwuk Selatan	-	-	5	-
Nambo	-	-	2	-
Pagimana	-	-	9	-
Bualemo	-	-	13	-
Lobu	-	-	3	-
Lamala	-	-	7	-
Masama	-	-	6	-
Mantoh	-	-	5	-
Balantak	-	-	4	-
Balantak Selatan	-	-	6	-
Balantak Utara	-	-	4	-
Kabupaten Banggai / Banggai Regency	-	-	156	-

Lanjutan Tabel/*Continued Table 4.2.3*

Kecamatan Subdistrict	Klinik Pratama Primary Clinic		Posyandu Intregrated Health Post	
	2019	2020	2019	2020
(1)	(10)	(11)	(12)	(13)
Toili	-		27	
Toili Barat	-		21	
Moilong	-		19	
Batui	-		18	
Batui Selatan	-		14	
Bunta	-		25	
Nuhon	-		21	
Simpang Raya	-		13	
Kintom	-		14	
Luwuk	-		15	
Luwuk Timur	-		18	
Luwuk Utara	-		14	
Luwuk Selatan	-		11	
Nambo	-		11	
Pagimana	-		37	
Bualemo	-		29	
Lobu	-		10	
Lamala	-		13	
Masama	-		14	
Mantoh	-		10	
Balantak	-		13	
Balantak Selatan	-		12	
Balantak Utara	-		10	
Kabupaten Banggai / Banggai Regency	-		389	

Lanjutan Tabel/Continued Table 4.2.3

Kecamatan Subdistrict	Polindes Villages Maternity Cottage		Rumah Sakit Bersalin Maternity Hospital	
	2019	2020	2019	2020
(1)	(14)	(15)	(16)	(17)
Toili	18		0	
Toili Barat	14		0	
Moilong	14		0	
Batui	10		0	
Batui Selatan	9		0	
Bunta	18		0	
Nuhon	18		0	
Simpang Raya	13		0	
Kintom	9		0	
Luwuk	5		1	
Luwuk Timur	7		0	
Luwuk Utara	8		0	
Luwuk Selatan	4		0	
Nambo	7		0	
Pagimana	29		0	
Bualemo	10		0	
Lobu	8		0	
Lamala	11		0	
Masama	12		0	
Mantoh	9		0	
Balantak	9		0	
Balantak Selatan	10		0	
Balantak Utara	3		0	
Kabupaten Banggai / Banggai Regency	259		1	

Catatan/Note: ¹ Puskesmas yang teregistrasi/Registered Public Health Center

Sumber/Source: Dinas Kesehatan Kabupaten Banggai / Health Service Office of Banggai Regency

Tabel 4.2.4 **Persentase Penduduk yang Mempunyai Keluhan Kesehatan dan Berobat Jalan Selama Sebulan Terakhir di Kabupaten Banggai 2016-2020**
Percentage of People Who Had Health Complaint and Had Outpatient During a Month Prior to the Survey in Banggai Regency, 2016-2020

Kabupaten Regency	2016	2017	2018	2019	2020
(1)	(2)	(3)	(4)	(5)	(6)
Kabupaten Banggai / Banga Regency	58,06	40,61	47,34	47,16	47,34

Sumber/Source: BPS Kabupaten Banggai, Survei Sosial Ekonomi Nasional 2020/ *BPS-Statistic of Banggai Regency, National Socio-Economics Survey, 2020*

Tabel 4.2.5
Table

Distribusi Penduduk yang Mempunyai Keluhan Kesehatan Selama Sebulan Terakhir dan Tidak Berobat Jalan Menurut Kecamatan dan Alasan Utama Tidak Berobat Jalan, 2020
Distribution of Population Who Have Health Complaints During the Last Month and Do Not Go Out by the District and Main Reasons for Not Going Out, 2020

Kabupaten Regency	Tidak Punya Biaya No Money for Outpatient	Tidak Adanya Biaya Transportasi No Money for Transportation	Tidak Ada Saran Transportasi No Transportation Utilities
(1)	(2)	(3)	(4)
Kabupaten Banggai / Banggai Regency	1,93	0,48	0
2019	0,93	0	0,63

Lanjutan Tabel/*Continued Table* 4.2.5

Kabupaten Regency	Waktu Tunggu Pelayanan Lama Long Lay Time for Health Services	Mengobati Sendiri Selftreatment	TTidak Ada yang Mendampingi No Accompanying
(1)	(2)	(3)	(4)
Kabupaten Banggai / Banggai Regency	0	76,68	0
2019	1,28	57,91	0,47

<https://bangaikab.bps.go.id>

Lanjutan Tabel/*Continued Table* 4.2.5

Kabupaten Regency	Merasa tidak perlu Not necessary	Lainnya Others	Jumlah Total
(1)	(2)	(3)	(4)
Kabupaten Banggai / Banggai Regency	19,13	1,79	100
2019	38,77	0	100

Sumber/*Source*: BPS Kabupaten Banggai, Survei Sosial Ekonomi Nasional 2020/ *BPS-Statistic of Banggai Regency, National Socio-Economics Survey, 2020*

Tabel
Table 4.2.6

Persentase Penduduk USia 15 Tahun Ke Atas yang Merokok dalam Sebulan Terakhir Menurut Kecamatan dan Kelompok Umur, 2020

Percentage of People Aged 15 Years and Above Who are Smoking During a Month Prior to The Survey by Subdistrict and Age Group, 2020

Kabupaten Regency	15-24	25-34	35-44	45-54	55-64	65+
(1)	(2)	(3)	(4)	(5)	(6)	(7)
Kabupaten Banggai / Banggai Regency	12,79	25,12	24,27	19,14	13,61	5,07
2019	14,96	24,30	23,99	18,02	12,44	6,30

Sumber/Source: BPS Kabupaten Banggai, Survei Sosial Ekonomi Nasional 2020/ BPS-Statistic of Banggai Regency, National Socio-Economics Survey, 2020

Tabel 4.2.7 **Persentase Penduduk yang Memiliki Jaminan Kesehatan Menurut Kecamatan dan Jenis Jaminan, 2019-2020**
Percentage of Population Who has Health Insurance by Subdistrict and Types of Health Insurance, 2019-2020

Kabupaten Regency	BPJS Kesehatan Penerima Bantuan Iuran (PBI) <i>BJS Health Insurance for Poor and Near Poor</i>		BPJS Kesehatan Non- Penerima Bantuan Iuran (Non-PBI) <i>Non-PBI BPJS Health</i>	
	2019	2020	2019	2020
(1)	(2)	(3)	(4)	(5)
Kabupaten Banggai / Banggai Regency	50,78	53,36	12,11	11,38
2019	37,11	50,78	16,10	12,11

Sumber/Source: BPS Kabupaten Banggai, Survei Sosial Ekonomi Nasional 2020/ *BPS-Statistic of Banggai Regency, National Socio-Economics Survey, 2020*

Lanjutan Tabel/*Continued Table 4.2.7*

Kabupaten Regency	Jamkesda Regional Health Insurance		Asuransi Swasta Private Insurance		Perusahaan/Kantor Company/Office	
	2019	2020	2019	2020	2019	2020
(1)	(2)	(3)	(4)	(5)	(6)	(7)
Kabupaten Banggai / Banggai Regency	3,29	3,29	0,02	0,71	0,40	3,24
2019	1,22	3,29	0,13	0,02	0,98	0,40

Sumber/Source: BPS Kabupaten Banggai, Survei Sosial Ekonomi Nasional 2020/ *BPS-Statistic of Banggai Regency, National Socio-Economics Survey, 2020*

Tabel 4.2.8
Table

Persentase Perempuan Pernah Kawin Berumur 15-49 Tahun yang Melahirkan Anak Lahir Hidup (ALH) Menurut Kecamatan dan Penolong Proses Kelahiran, 2020
Percentage of Woman Ever Married Aged 15-49 Years Who Gave Birth Alived Children by Subdistrict and Birt Process Helper, 2020

Kabupaten Regency	Tenaga Kesehatan Medical Labor	Non Tenaga Kesehatan Non-Medical Labor	Jumlah Total	Persentase Tenaga Kesehatan Percentage of Medical Labor
(1)	(2)	(3)	(4)	(5)
Kabupaten Banggai / Banggai Regency	15 362	215	15 577	98,6
2019	14 621	278	14899	98,1

Sumber/Source: BPS Kabupaten Banggai, Survei Sosial Ekonomi Nasional 2020/ BPS-Statistic of Banggai Regency, National Socio-Economics Survey, 2020

Tabel 4.2.9 Jumlah Pasangan Usia Subur dan Peserta KB Aktif Menurut Kecamatan, 2020
Table *Number of Fertile Age Couples and Active Family Planning Participants, 2020*

Kabupaten Regency	Jumlah PUS Number of Fertile Age Couples	Persentase Akseptor Aktif Percentage Acceptor Active				
		IUD	MOW	MOP	Kondom	Lainnya
(1)	(2)	(3)	(4)	(5)	(6)	(7)
Kabupaten Banggai / Banggai Regency	87 275	8,58	0,62	0	0,61	1,01
2019	86 964	4	1,9	0	0	16,2

Lanjutan Tabel/*Continued Table* 4.2.9

Kabupaten Regency	Jumlah PUS Number of Fertile Age Couples	Persentase Akseptor Aktif Percentage Acceptor Active			
		Implant	Suntikan	Pil	Jumlah
(1)	(2)	(3)	(4)	(5)	(6)
Kabupaten Banggai / Banggai Regency	87 275	12,29	46,80	30,09	100
2019	86 964	45,9	32,1	100	86 964

Sumber/*Source*: BPS Kabupaten Banggai, Survei Sosial Ekonomi Nasional 2020/ *BPS-Statistic of Banggai Regency, National Socio-Economics Survey, 2020*

Tabel 4.2.10 **Jumlah Kasus Covid-19 di Kabupaten Banggai, 2020**
Table *Number of Covid-19 Cases in Banggai Regency, 2020*

Bulan <i>Month</i>	Kasus <i>Cases</i>
(1)	(2)
Mei/ <i>May</i>	4
Juni/ <i>June</i>	11
Juli/ <i>July</i>	8
Agustus/ <i>August</i>	8
September/ <i>September</i>	6
Oktober/ <i>October</i>	75
November/ <i>November</i>	161
Desember/ <i>December</i>	41
Jumlah	314

Sumber/*Source*: Dinkes, Satgas-Covid 19 Banggai

Tabel
Table 4.2.10

Jumlah Peserta Per Fasilitas Kesehatan Tingkat I Kantor Cabang Luwuk, 2020
Number of Participants Per Health Facility Level I at Luwuk Branch Office, 2020

Nama Fasilitas Kesehatan Tingkat I <i>Name of Health Facilities Level I</i>	Peserta Penerima Bantuan Iuran/ <i>Participants of Dues Beneficiaries</i>	Peserta Non Penerima <i>Bantuan Iuran/ Participants</i> <i>of non-Dues Beneficiaries</i>
(1)	(2)	
PKM Toili I	12240	2108
PKM Toili II	22913	3564
PKM Toili III	18056	1727
PKM Batui	13209	3804
PKM Sinorang	11516	1253
PKM Bunta	12016	1739
PKM Toima	3999	310
PKM Saiti	7234	316
PKM Nuhon	7336	615
PKM Simpang Raya	11688	554
PKM Kintom	7870	1857
Poskes 07.10.03 Luwuk	1418	10
Klinik Polres Banggai	1792	10
PKM Luwuk	13456	9906
PKM Kampung Baru	14846	14289
PKM Hunduhon	10390	1469
PKM Pagimana	12498	1987
PKM Tikupon	4100	193
PKM Bualemo	11654	966
PKM Lobu	3664	289
PKM Bonebakal	5271	657
PKM Tangeban	8637	1599
PKM Mantok	6732	432
PKM Balantak	4561	897
PKM Teku	4411	148
PKM Balantak Selatan	4979	161
Klinik Amira Medica	135	2479
Klinik Nur Medika	Sudah Menjadi FKRTL	
Klinik Dejavu	161	229
Nurhayati Kasim	15	336
Klinik POLRES Banggai	Data sudah ada di no 13	
POSKES 07.10.03 Luwuk	Data sudah ada di nomor 12	

Sumber/Source: BPJS Kesehatan Cabang Luwuk / Social Security Administrator For Health

4.3 AGAMA DAN SOSIAL LAINNYA RELIGION AND OTHER SOCIAL AFFAIRS

Tabel 4.3.1 Jumlah Penduduk Menurut Kecamatan dan Agama yang Dianut di Kabupaten Banggai, 2019
Population by Subdistrict and Religion in Banggai Regency, 2019

Kecamatan Subdistrict	Islam	Protestan Protestant	Katolik Catholic	Hindu	Budha Buddha	Lainnya Others
(1)	(2)	(3)	(4)	(5)	(6)	(7)
Toili	24 643	1 270	114	7 646	0	0
Toili Barat	12 227	479	16	15 384	145	0
Moilong	17 345	1 151	111	0	5	0
Batui	11 247	2 719	308	218	0	0
Batui Selatan	8 329	1 076	42	1 269	118	0
Bunta	15 792	4 231	92	0	0	0
Nuhon	14 631	2 703	19	1 615	0	0
Simpang Raya	8 317	4 133	0	1 854	0	0
Kintom	7 637	1 406	2	0	2	0
Luwuk	30 443	5 644	1 058	600	391	0
Luwuk Timur	7 574	2 509	517	702	0	0
Luwuk Utara	13 561	1 936	370	0	106	0
Luwuk Selatan	17 888	1 741	280	0	240	0
Nambo	7 179	51	4	0	0	0
Pagimana	20 039	3 330	11	223	20	0
Bualemo	17 566	719	148	1 105	0	0
Lobu	2 167	1 601	0	0	0	0
Lamala	2 639	3 373	297	0	0	1
Masama	6 941	958	58	4 785	0	0
Mantoh	51	3 620	0	0	0	0
Balantak	3 725	1 146	710	0	0	0
Balantak Selatan	2 643	1 966	681	0	0	0
Balantak Utara	3 662	209	19	0	0	0
Kabupaten Banggai / Banggai Regency	231 603	46 701	4 857	35 401	1 027	1
2019	231 603	46 701	4 857	35 401	1 027	1

Sumber/Source: Kementerian Agama Kabupaten Banggai 2019/ Religius Ministry Office of Banggai Regency 2019

Tabel
Table 4.3.2**Jumlah Tempat Peribadatan Menurut Kecamatan di
Kabupaten Banggai, 2019**
*Number of Places of Worship by Subdistrict in Banggai
Regency, 2019*

Kecamatan Subdistrict	Masjid Mosque	Mushola Pray Room	Gereja Protestan Protestant Church	Gereja Katholik Catholic Church	Pura Temple	Vihara
(1)	(2)	(3)	(4)	(5)	(6)	(7)
Toili	35	72	11	1	22	0
Toili Barat	20	35	10	0	35	1
Moilong	22	43	11	1	0	0
Batui	27	9	10	2	2	0
Batui Selatan	25	5	8	1	4	0
Bunta	34	8	15	1	0	0
Nuhon	37	17	14	0	6	0
Simpang Raya	15	39	18	0	7	0
Kintom	14	2	6	0	0	0
Luwuk	30	2	19	1	1	1
Luwuk Timur	27	1	25	2	2	0
Luwuk Utara	31	1	9	1	0	0
Luwuk Selatan	28	1	4	0	0	0
Nambo	13	3	0	0	0	0
Pagimana	38	4	22	0	1	0
Bualemo	34	31	8	1	16	0
Lobu	8	0	8	0	0	0
Lamala	13	1	10	2	0	0
Masama	18	2	5	2	15	0
Mantoh	1	0	10	5	0	0
Balantak	10	1	4	3	0	0
Balantak Selatan	6	0	10	3	0	0
Balantak Utara	10	0	2	1	0	0
Kabupaten Banggai / Banggai Regency	496	277	239	27	111	2
2019	496	277	239	27	111	2

Sumber/Source: Kementerian Agama Kabupaten Banggai 2020/ Religius Ministry Office of Banggai Regency 2020

Tabel 4.3.3 Banyaknya Tenaga Rohaniawan Menurut Kecamatan di Kabupaten Banggai, 2019
Numbers of Spiritualist by religius and Subdistrict in Banggai Regency, 2019

Kecamatan Subdistrict	Imam Priest	Khatib Preacher	Pendeta	Pastor	Bruder/ Frater
(1)	(2)	(3)	(4)	(5)	(6)
Toili	35	31	9	-	-
Toili Barat	21	21	6	-	-
Moilong	17	15	8	-	-
Batui	22	22	9	-	-
Batui Selatan	21	21	7	-	-
Bunta	32	32	13	-	-
Nuhon	33	26	11	-	-
Simpang Raya	14	14	17	-	-
Kintom	16	16	4	-	-
Luwuk	27	26	31	2	1
Luwuk Timur	25	25	13	-	-
Luwuk Utara	29	27	12	-	-
Luwuk Selatan	23	22	4	-	-
Nambo	-	-	-	-	-
Pagimana	33	33	14	-	-
Bualemo	29	22	5	-	-
Lobu	7	7	4	-	-
Lamala	12	11	9	-	-
Masama	13	13	5	-	-
Mantoh	-	-	10	2	-
Balantak	10	10	3	-	-
Balantak Selatan	5	5	7	-	-
Balantak Utara	9	9	2	-	-
Kabupaten Banggai / Banggai Regency	433	408	203	4	1
2019	433	408	203	4	1

Sumber/Source: Kementerian Agama Kabupaten Banggai 2020/ Religius Ministry Office of Banggai Regency 2020

Lanjutan Tabel/*Continued Table* 4.3.3

Kecamatan Subdistrict	Suster	Guru Injil Protestan	Guru Injil Katolik	Pendeta Hindu
(1)	(2)	(3)	(4)	(5)
Toili	-	11	3	22
Toili Barat	-	10		36
Moilong	-	11	3	-
Batui	-	10	3	2
Batui Selatan	-	8	2	4
Bunta	-	15	3	-
Nuhon	-	14		6
Simpang Raya	-	18		7
Kintom	-	6		-
Luwuk	2	19	7	3
Luwuk Timur	-	25	5	2
Luwuk Utara	-	12	2	-
Luwuk Selatan	-	4		-
Nambo	-	-		-
Pagimana	-	22		1
Bualemo	-	8	2	17
Lobu	-	8		-
Lamala	-	10	4	-
Masama	-	5	4	15
Mantoh	2	10	12	-
Balantak	-	4	6	-
Balantak Selatan	-	10	6	-
Balantak Utara	-	2	2	-
Kabupaten Banggai / Banggai Regency	4	242	64	115
2019	4	242	64	115

Sumber/*Source*: Kementerian Agama Kabupaten Banggai 2020/ Religious Ministry Office of Banggai Regency 2020

Tabel 4.3.4 Jumlah Jemaah Haji yang Diberangkatkan ke Tanah Suci Menurut Kecamatan, 2019-2020
Number of Hajj pilgrims dispatched to the Holy Land by District, 2019-2020

Kecamatan Subdistrict	2018	2019	2020
(1)	(2)	(3)	(4)
Toili	11	12	-
Toili Barat	1	6	-
Moilong	11	8	-
Batui	20	38	-
Batui Selatan	8	15	-
Bunta	-	4	-
Nuhon	4	12	-
Simpang Raya	2	11	-
Kintom	6	9	-
Luwuk	47	34	-
Luwuk Timur	-	3	-
Luwuk Utara	11	17	-
Luwuk Selatan	39	35	-
Nambo	-	4	-
Pagimana	-	9	-
Bualemo	-	3	-
Lobu	-	-	-
Lamala	-	1	-
Masama	-	17	-
Mantoh	-	-	-
Balantak	-	3	-
Balantak Selatan	-	-	-
Balantak Utara	-	2	-
Kabupaten Banggai / Banggai Regency	160	243	-

Sumber/Source: Kementerian Agama Kabupaten Banggai 2020/ Religius Ministry Office of Banggai Regency 2020

Tabel 4.3.5 Jumlah Jemaah Haji yang Diberangkatkan ke Tanah Suci Menurut Kecamatan, 2016-2020
Table 4.3.5 *Number of Hajj pilgrims dispatched to the Holy Land by District, 2016-2020*

Kecamatan Subdistrict	2016	2017	2018	2019	2020
(1)	(2)	(3)	(4)	(5)	(6)
Petani/ Farmer	25	51	20	62	-
Pedagang/ Trader	4	5	1	12	-
Pegawai Negeri Sipil/ Civil Servent	47	50	52	41	-
TNI/Polri/ Veteran/Army	3	6	6	1	-
Lainnya/ Others	70	76	101	127	-
Kabupaten Banggai / Banggai Regency	149	188	180	243	-

Sumber/Source: Pengadilan Negeri Agama Kabupaten Banggai

Tabel 4.3.6 **Nikah, Cerai Talak dan Cerai Gugat, 2018-2020**
Table **Marriage, divorce and divorce, 2019-2020**

Kecamatan Subdistrict	Talak dan cerai / Divorces			
	Nikah Marriages	Cerai Talak Divorce by Talak	Cerai Gugat Divorce by Petition	Jumlah Total
(1)	(2)	(3)	(4)	(5)
Toili	69	16	48	133
Toili Barat	5	4	9	18
Moilong	10	10	28	48
Batui	38	4	17	59
Batui Selatan	2	5	17	24
Bunta	69	4	11	84
Nuhon	63	6	15	84
Simpang Raya	19	6	13	38
Kintom	23	6	8	37
Luwuk	5	19	65	89
Luwuk Timur	47	2	15	64
Luwuk Utara	23	13	29	65
Luwuk Selatan	21	27	61	109
Nambo	3	4	11	18
Pagimana	113	9	18	140
Bualemo	45	6	8	59
Lobu	0	1	0	1
Lamala	0	0	1	1
Masama	3	1	16	20
Mantoh	0	0	0	0
Balantak	0	0	2	2
Balantak Selatan	42	0	0	42
Balantak Utara	0	0	1	1
Kabupaten Banggai / Banggai Regency	600	143	393	1 136
2019	2 182	117	433	2 732

Sumber/Source: Pengadilan Agama Luwuk Kelas 1B / Luwuk Religious Court Class 1B

Tabel
Table 4.3.7

**Tarif Ongkos naik Haji (ONH) Pada Musim Haji
(Rupiah), 2005-2020**
Table Haji Cost At Each Season (Rupiah), 2005-2020

<i>Musim Haji/ Season (Masehi/Hijriyah)</i>	<i>Ongkos Naik Haji (ONH) Haji Cost</i>
(1)	(2)
2005 M / 1425 H	25,000,000
2006 M / 1426 H	28,500,000
2007 M / 1427 H	27,555,000
2008 M / 1428 H	28,100,000
2009 M / 1429 H	32,000,000
2010 M / 1430 H	37,000,000
2011 M / 1431 H	31,400,000
2012 M / 1432 H	36,800,000
2013 M / 1433 H	37,000,000
2014 M / 1434 H	44,928,000
2015 M / 1435 H	38,038,000
2016 M / 1436 H	37,583,000
2017 M / 1437 H	38,039,150
2018 M / 1438 H	38,525,495
2019 M / 1439 H	35,235.602
2020 M / 1440 H	-

Sumber/Source: Kementerian Agama Kabupaten Banggai 2020/ Religius Ministry Office of Banggai Regency 2020

Tabel 4.3.8 **Jumlah Desa¹/Kelurahan yang Mengalami Bencana Alam² Menurut Kecamatan di Kabupaten Banggai, 2018–2020**
Number of Villages¹/Kelurahan that Had Natural Disaster² by Subdistrict in Banggai Regency, 2018–2020

Kecamatan Subdistrict	Banjir/Flood		
	2018	2019	2020
(1)	(2)	(3)	(4)
Toili			
Toili Barat			
Moilong			
Batui			
Batui Selatan			
Bunta			
Nuhon			
Simpang Raya			
Kintom			
Luwuk			
Luwuk Timur			
Luwuk Utara			
Luwuk Selatan			
Nambo			
Pagimana			
Bualemo			
Lobu			
Lamala			
Masama			
Mantoh			
Balantak			
Balantak Selatan			
Balantak Utara			
Kabupaten Banggai / Banggai Regency			

Lanjutan Tabel/*Continued Table* 4.3.8

Kecamatan <i>Subdistrict</i>	Gempa Bumi/ <i>Earthquake</i>		
	2018	2019	2020
(1)	(2)	(3)	(4)
Toili			
Toili Barat			
Moilong			
Batui			
Batui Selatan			
Bunta			
Nuhon			
Simpang Raya			
Kintom			
Luwuk			
Luwuk Timur			
Luwuk Utara			
Luwuk Selatan			
Nambo			
Pagimana			
Bualemo			
Lobu			
Lamala			
Masama			
Mantoh			
Balantak			
Balantak Selatan			
Balantak Utara			
Kabupaten Banggai / Banggai Regency		62	

Lanjutan Tabel/*Continued Table* 4.3.8

Kecamatan <i>Subdistrict</i>	Tanah Longsor/ <i>Landslide</i>		
	2018	2019	2020
	(1)	(2)	(3)
Toili			
Toili Barat			
Moilong			
Batui			
Batui Selatan			
Bunta			
Nuhon			
Simpang Raya			
Kintom			
Luwuk			
Luwuk Timur			
Luwuk Utara			
Luwuk Selatan			
Nambo			
Pagimana			
Bualemo			
Lobu			
Lamala			
Masama			
Mantoh			
Balantak			
Balantak Selatan			
Balantak Utara			
Kabupaten Banggai / Banggai Regency			

Catatan/*Note*: ¹ Desa pada tabel ini termasuk Unit Permukiman Transmigrasi (UPT) yang masih dibina oleh kementerian terkait dan nagari di Provinsi Sumatera Barat/*Villages in this table are included in Transmigration Settlement Unit which is still fostered by the relevant ministries and the nagari in the Province of Sumatera Barat*

² Kejadian dalam setahun sebelum tahun pencacahan/*Occured during the last one year before the enumeration years*

Sumber/*Source*: BPS, Pendataan Potensi Desa (Podes)/*BPS-Statistics Indonesia, Village Potential Data Collecting*

Tabel 4.3.9 Jumlah Kejadian Bencana Alam Menurut BNPB, 2020
Table Number of Natural Disaster Events by BNPB 2020

Kecamatan Subdistrict	Letusan Gunung Api Volcanic Eruption	Tsunami Tsunami	Tanah Longsor Landslide	Banjir Bandang Flash Floods	Kekeringan Drought
(1)	(2)	(3)	(4)	(5)	(6)
Toili	0	0	0	0	0
Toili Barat	0	0	0	0	0
Moilong	0	0	1	0	0
Batui	0	0	0	0	0
Batui Selatan	0	0	0	0	0
Bunta	0	0	0	0	0
Nuhon	0	0	0	0	0
Simpang Raya	0	0	0	0	0
Kintom	0	0	0	0	0
Luwuk	0	0	0	0	0
Luwuk Timur	0	0	1	0	0
Luwuk Utara	0	0	1	0	0
Luwuk Selatan	0	0	0	0	0
Nambo	0	0	0	0	0
Pagimana	0	0	0	0	0
Bualemo	0	0	0	0	0
Lobu	0	0	0	0	0
Lamala	0	0	1	0	0
Masama	0	0	1	0	0
Mantoh	0	0	0	0	0
Balantak	0	0	0	0	0
Balantak Selatan	0	0	1	0	0
Balantak Utara	0	0	0	0	0
Kabupaten Banggai / Banggai Regency	0	0	6	0	0

Lanjutan Tabel/*Continued Table* 4.3.9

Kecamatan <i>Subdistrict</i>	Kebakaran Hutan dan Lahan Forest and Land Fires	Angin Puting Beliung Tornado	Gelombang Pasang Tidal Wave	Abrasi Abrasion
(1)	(2)	(3)	(4)	(5)
Toili	0	0	0	0
Toili Barat	0	0	0	0
Moilong	0	0	0	0
Batui	0	0	0	0
Batui Selatan	0	0	0	0
Bunta	0	0	0	1
Nuhon	0	0	0	0
Simpang Raya	0	0	0	0
Kintom	0	0	0	0
Luwuk	0	0	0	0
Luwuk Timur	0	0	0	0
Luwuk Utara	0	0	0	0
Luwuk Selatan	0	0	0	0
Nambo	0	0	0	0
Pagimana	0	0	0	0
Bualemo	0	0	0	0
Lobu	0	0	0	0
Lamala	0	0	0	0
Masama	0	0	0	0
Mantoh	0	0	0	0
Balantak	0	0	0	0
Balantak Selatan	0	0	0	0
Balantak Utara	0	0	0	0
Kabupaten Banggai / Banggai Regency	0	0	0	1

Sumber/*Source*: Badan Penanggulangan Bencana Daerah Kabupaten Banggai, 2020/ Regional Disaster Management Agency Of Banggai Regency, 2020

Tabel 4.3.10 Jumlah Kejadian Bencana Sosial Menurut Kecamatan, 2020
Table *Number of Social Disaster Events by Subdistrict, 2020*

Kecamatan Subdistrict	Konflik Sosial Social Conflict	Aksi Teror Terror Action	Sabotase Sabotage
(1)	(2)	(3)	(4)
Toili	0	0	0
Toili Barat	0	0	0
Moilong	0	0	0
Batui	0	0	0
Batui Selatan	0	0	0
Bunta	0	0	0
Nuhon	0	0	0
Simpang Raya	0	0	0
Kintom	0	0	0
Luwuk	0	0	0
Luwuk Timur	0	0	0
Luwuk Utara	0	0	0
Luwuk Selatan	0	0	0
Nambo	0	0	0
Pagimana	0	0	0
Bualemo	0	0	0
Lobu	0	0	0
Lamala	0	0	0
Masama	0	0	0
Mantoh	0	0	0
Balantak	0	0	0
Balantak Selatan	0	0	0
Balantak Utara	0	0	0
Kabupaten Banggai / Banggai Regency	0	0	0

Sumber/Source: Badan Penanggulangan Bencana Daerah Kabupaten Banggai, 2020/ Regional Disaster Management Agency Of Banggai Regency, 2020

Tabel 4.3.11 **Data Musibah POS SAR Luwuk, 2020**
Table **Disaster Data Luwuk SAR POS, 2020**

Jenis Kejahatan/ <i>Pelanggaran</i> Type of Crime/ <i>Violation</i>	Laki-Laki <i>Male</i>	Perempuan <i>Female</i>	Jumlah <i>Total</i>
(1)	(2)	(3)	(4)
Orang hilang di Desa Asaan Kecamatan Pagimana	07-13 Januari	Korban 1 Orang Hilang	KMM
Bencana alam banjir rob dan ombak besar di pemukiman warga komplek muara kelurahan Bunta I	12-13 Januari	Nihil	Bencana
Kapal GT 8 mengalami patah kemudi di Perairan Teluk Teku	19-20 Januari	Korban 2 Orang Selamat	Kecelakaan Kapal
Kapal GT 40 tenggelam di perairan Banggai	21 Januari	Korban 14 Orang Selamat	Kecelakaan Kapal
Orang hilang terseret aliran Sungai Samalore Desa Mulyoharjo, Kecamatan Moilong	16-17 Februari	Korban 1 Orang Meninggal	KMM
Orang terjatuh dari kapal angkutan penumpang di perairan banggai	25-26 April	Korban 1 Orang Meninggal	Kecelakaan Kapal

Sumber/Source: Pos SAR Luwuk/ Luwuk SAR Post

Tabel 4.3.12 Frekuensi Gempa Bumi di Kabupaten Banggai dan Sekitarnya, 2020
Table Earthquake Frequency in Banggai Regency and its Surroundings, 2020

Bulan Month	Frekuensi Gempa Bumi/ Earthquake Frequency
(1)	(2)
Januari	42
Februari	33
Maret	29
April	31
Mei	31
Juni	42
Juli	29
Agustus	28
September	26
Oktober	59
November	47
Desember	38

Sumber/Source: Badan Meteorologi, Klimatologi, dan Geofisika, Stasiun Geofisika Kelas I Palu
 Meteorological, Climatological, And Geophysical Agency, Palu Class I Geophysical Station

Tabel
Table**4.3.13****Distribusi Gempa Bumi Berdasarkan Magnitudo di Kabupaten Banggai dan Sekitarnya, 2020**
Earthquake Distribution Based on Magnitude in Banggai District and Its Surrounding, 2020

Magnitudo Month	Frekuensi Gempa Bumi/ Earthquake Frequency
(1)	(2)
< 3	99
3 – 5	330
> 3	6
Jumlah / Total	435

Sumber/Source: Badan Meteorologi, Klimatologi, dan Geofisika, Stasiun Geofisika Kelas I Palu
 Meteorological, Climatological, And Geophysical Agency, Palu Class I Geophysical Station

Tabel 4.3.14
Table

Distribusi Gempa Bumi Berdasarkan Kedalaman di Kabupaten Banggai dan Sekitarnya, 2020
Earthquake Distribution Based on Depth in Banggai District and Its Surrounding, 2020

Magnitudo Month	Frekuensi Gempa Bumi/ Earthquake Frequency
(1)	(2)
Gempa Bumi Dangkal (< 60)	265
Gempa Bumi Menengah (60 – 300)	175
Gempa Bumi Dalam (>300)	0
Jumlah / Total	435

Sumber/Source: Badan Metereologi, Klimatologi, dan Geofisika, Stasiun Geofisika Kelas I Palu
Meteorological, Climatological, And Geophysical Agency, Palu Class I Geophysical Station

4.4 KEMISKINAN POVERTY

Tabel 4.4.1 **Garis Kemiskinan, Jumlah, dan Persentase Penduduk Miskin di Kabupaten Banggai, 2013–2020**
Poverty Line, Number, and Percentage of Poor People in Banggai Regency, 2013–2020

Tahun Year	Garis Kemiskinan (rupiah/kapita/bulan) Poverty Line (rupiah/capita/month)	Jumlah Penduduk Miskin (ribu) Number of Poor People (thousand)	Persentase Penduduk Miskin Percentage of Poor People
(1)	(2)	(3)	(4)
2013	287 513	33 800	9,81
2014	304 907	32 450	9,27
2015	311 258	34 740	9,84
2016	344 795	33 970	9,47
2017	352 840	33 490	9,20
2018	373 695	-	9,12
2019	395 700	29 297	7.80
2020	417 863	28 160	7.39

Sumber/Source: .BPS, Survei Sosial Ekonomi Nasional Maret/BPS-Statistics Indonesia, March National Socioeconomic Survey

**Tabel
Table** 4.4.2

**Indeks Kedalaman Kemiskinan dan Indeks Keparahan
Kemiskinan di Kabupaten Banggai, 2013–2020**
*Poverty Gap Index and Poverty Severity Index in Banggai
Regency, 2013–2020*

Tahun Year	Indeks Kedalaman Kemiskinan Poverty Gap Index	Indeks Keparahan Kemiskinan Poverty Severity Index
(1)	(2)	(3)
2013	1,30	0,26
2014	1,20	0,25
2015	1,43	0,35
2016	1,38	0,30
2017	1,98	0,64
2018	1,70	0,52
2019	1,15	0,26
2020	1,05	0,21

Sumber/Source: .BPS, Survei Sosial Ekonomi Nasional Maret/BPS-Statistics Indonesia, March National Socioeconomic Survey

**Tabel
Table 4.4.3**

**Jumlah dan Persentase Penduduk Miskin di Kabupaten
Banggai, 2020**
*Number and Percentage of Poor People in Banggai Regency,
2020*

Kabupaten Regency	Jumlah Penduduk Miskin (ribu) Number of Poor People (thousand)		Persentase Penduduk Miskin Percentage of Poor People	
	2019	2020	2019	2020
(1)	(2)	(3)	(4)	(5)
Kabupaten Banggai / Banggai Regency	29 297	28 160	7,80	7,39

Sumber/Source: .BPS, Survei Sosial Ekonomi Nasional Maret/BPS-Statistics Indonesia, March National Socioeconomic Survey

Tabel 4.4.3
Table

Indeks Kedalaman Kemiskinan dan Indeks Keparahan Kemiskinan di Kabupaten Banggai, 2020
Poverty Gap Index and Poverty Severity Index in Banggai Regency, 2020

Kabupaten Regency	Indeks Kedalaman Kemiskinan Poverty Gap Index		
	Perkotaan Urban	Perkotaan Rural	Perkotaan+Perdesaan Urban+Rural
(1)	(2)	(3)	(4)
Kabupaten Banggai / Banggai Regency	-	-	1,05
2019	-	-	1,15

Lanjutan Tabel/*Continued Table 4.4.3*

Kabupaten Regency	Indeks Keparahan Kemiskinan Poverty Gap Index		
	Perkotaan Urban	Perkotaan Rural	Perkotaan+Perdesaan Urban+Rural
(1)	(2)	(3)	(4)
Kabupaten Banggai / Banggai Regency	-	-	0,21
2019	-	-	0,25

Sumber/Source: .BPS, Survei Sosial Ekonomi Nasional Maret/BPS-Statistics Indonesia, March National Socioeconomic Survey

Tabel 4.4.4
Table

**Indeks Pembangunan Manusia di Kabupaten Banggai ,
2015-2020**
Human Development Index in Banggai Regency, 2015-2019

Kecamatan Subdistrict	2015	2016	2017	2018	2019	2020
(1)	(2)	(3)	(4)	(5)	(6)	(7)
Kabupaten Banggai / Banggai Regency	67,44	68,17	69	69,85	70,36	70,52

Sumber/Source: .BPS, Survei Sosial Ekonomi Nasional Maret/BPS-Statistics Indonesia, March National Socioeconomic Survey

Tabel 4.4.5 Banyaknya Fakir Miskin Menurut Kecamatan di Kabupaten Banggai, 2020
Table *Number of Poor by Subdistrict in Banggai Regency, 2020*

Kabupaten Regency	Jumlah Penduduk Miskin (ribu) Number of Poor People (thousand)	
	KK House Hold	Jiwa Person
(1)	(2)	(3)
Toili	3 508	11 596
Toili Barat	2 816	9 665
Moilong	2 394	8 585
Batui	2 005	7 905
Batui Selatan	1 841	6 795
Bunta	2 590	9 904
Nuhon	2 962	11 230
Simpang Raya	1 443	5 070
Kintom	1 675	6 760
Luwuk	2 020	8 499
Luwuk Timur	2 016	7 148
Luwuk Utara	1 615	6 520
Luwuk Selatan	968	4 201
Nambo	1 234	4 509
Pagimana	2 913	11 405
Bualemo	2 610	9 169
Lobu	710	2 859
Lamala	1 072	4 140
Masama	1 301	4 726
Mantoh	1 155	4 218
Balantak	741	2 569
Balantak Selatan	712	2 514
Balantak Utara	565	2 078
Kabupaten Banggai / Banggai Regency	40 866	152 065
2019	40 866	152 065

Sumber/Source: .BPS, Survei Sosial Ekonomi Nasional Maret/BPS-Statistics Indonesia, March National Socioeconomic Survey

Tabel 4.4.6
Table

Banyaknya Anak Asuh Menurut Panti Asuhan di Kabupaten Banggai, 2020
Numbers Orphan by Orphanages in Banggai Regency, 2020

Panti Asuhan <i>Orphanages</i>	Alamat <i>Address</i>	Status <i>Status</i>	Anak Asuh/ <i>Orphan</i>	
			Panti	Non Panti
(1)	(2)	(3)	(4)	(5)
Aisyiyah	Jl. Moh. Yamin 20 Kelurahan Rajawali Kecamatan Luwuk	Terdaftar	60	-
Al Falah	Jl. Urip Sumoharjo 48 Kelurahan Jole Kecamatan Luwuk	Terdaftar	20	-
Salamul Falah	Jl. Batu Gunung No. 85 Kelurahan Bungin Timur Kecamatan Luwuk	Terdaftar	22	-
Al Ikhlas	Jl. Tanjung Jepara Kelurahan Karaton Kecamatan Luwuk	Terdaftar	15	-
Midarul Ulum (DDI)	Jl. Trans Sulawesi Km 6 Kelurahan Kilongan Kecamatan Luwuk Utara	Terdaftar	50	-
Darul Khair	Jl. Raya Masing Desa Masing Kecamatan Batui Selatan	Terdaftar	60	-
Axel Mozes	Jl. Flamboyan Kelurahan Hanga-Hanga 1 Kecamatan Luwuk Selatan	Terdaftar	40	-
Nurul Ikhsan	Jl. Raya Arga Kencana Desa Arga Kencana Kecamatan Moilong	Terdaftar	70	-
Assohwa	Jl. Lorong Desa Tanah Abang Desa Tanah Abang Kecamatan Toili	Terdaftar	90	-
Darul Bilad Al Khairat	Jl. K.H. Agus Salim Kelurahan Garuda Kecamatan Luwuk	Terdaftar	16	-
Jumlah / Total			443	
2019			431	

Sumber/Source: Dinas Sosial Kabupaten Banggai/ Social Service of Banggai Regency

Tabel 4.4.7
Table**Banyaknya Korban Bencana Alam Menurut Jenis Bencana di Kabupaten Banggai, 2019***Numbers of Disaster Sacrifice by Disaster in Banggai Regency, 2020*

Bencana Alam	KK House Hold	Jiwa Person
(1)	(2)	(3)
Banjir	2 295	-
Kebakaran	40	87
Angin Topan	-	-
Tanah Longsor	-	-
Gempa Bumi	-	-
Perahu Tenggelam	-	-
Padat Karya	-	-
Kekeringan	-	-
Gelombang Pasang	-	-
Kabupaten Banggai / Banggai Regency	2 235	87

Sumber/Source: Dinas Sosial Kabupaten Banggai/ Social Service of Banggai Regency

4.5 RUMAH TANGGA / HOUSEHOLD

Tabel 4.5.1 **Persentase Rumah Tangga Luas Lantai (m²), 2020**
Table **Percentage of Household Floor Area (m²), 2020**

Kabupaten Regency	Luas Lantai Percentage Acceptor Active					Jumlah Total
	≤19	20-49	50-99	100-149	150+	
(1)	(2)	(3)	(4)	(5)	(6)	(7)
Kabupaten Banggai / Banggai Regency	0,76	29,25	54,10	11,36	4,53	100
2019	3,45	29,04	45,59	13,78	8,13	100

Sumber/Source: .BPS Kabupaten Banggai, Survei Sosial Ekonomi Nasional 2019/ BPS-Statistic of Banggai Regency, National Socio-Economics Survey, 2019

Tabel 4.5.2 **Persentase Rumah Tangga dan Sumber Air Minum, 2020**
Table *Percentage of Household Population and Source of Drinking Water, 2020*

Kabupaten <i>Regency</i>	Leding <i>Piped Water</i>	Pompa <i>Pumped Water</i>	Air Dalam Kemasan ² <i>Bottled Water²</i>	Sumur Terlindung <i>Protected Well</i>
(1)	(2)	(3)	(4)	(5)
Kabupaten Banggai / Banggai Regency	4,52	10,94	0,94	14,93
2019	9,5	7,7	39,6	24

Lanjutan Tabel/*Continued Table* 4.5.2

Kabupaten Regency	Sumur Tak Terlindung Unprotected Well	Mata Air Terlindung Protected Spring	Mata Air Tak Terlindung Unprotected Spring	Air Permukaan Surface Water
(1)	(2)	(3)	(4)	(5)
Kabupaten Banggai / Banggai Regency	6,78	8,40	1,55	1,66
2019	3,9	9,6	2,3	2,4

Lanjutan Tabel/*Continued Table* 4.5.2

Kabupaten Regency	Air Hujan Rainwater Collection	Lainnya Others	Jumlah Total
(1)	(2)	(3)	(4)
Kabupaten Banggai / Banggai Regency	0	0	100
2019	0	0	100

Sumber/*Source*: .BPS Kabupaten Banggai, Survei Sosial Ekonomi Nasional 2020/ *BPS-Statistic of Banggai Regency, National Socio-Economics Survey, 2020*

Tabel 4.5.3 **Persentase Rumah Tangga dan Sumber Penerangan, 2020**
Table *Percentage of Household Population and Source of Drinking Water, 2020*

Kabupaten Regency	Listrik PLN State Electricity Company	Listrik Non-PLN Own Electricity Company	Bukan Listrik Non Electricity	Jumlah Total
(1)	(2)	(3)	(4)	(5)
Kabupaten Banggai / Banggai Regency	99,38	0,17	0,45	100
2019	96,6	1,8	1,6	100

Sumber/Source: .BPS Kabupaten Banggai, Survei Sosial Ekonomi Nasional 2020/ BPS-Statistic of Banggai Regency, National Socio-Economics Survey, 2020

Tabel 4.5.4 **Persentase Rumah Tangga dan Penggunaan Fasilitas Tempat Buang Air Besar, 2020**
Percentage of Household Population and Type of Toilet Facility Used by The Household, 2020

Kabupaten Regency	Sendiri Not Shared	Bersama Shared	MCK Umum Public Facility	Tidak Menggun- nakan Not Using	Tidak ada No Facility	Jumlah Total
(1)	(2)	(3)	(4)	(5)	(6)	(7)
Kabupaten Banggai / Banggai Regency	78,89	6,94	2,89	0,20	11,08	100
2019	75,3	5,5	1,7	0	17,4	100

Sumber/Source: .BPS Kabupaten Banggai, Survei Sosial Ekonomi Nasional 2020/ BPS-Statistic of Banggai Regency, National Socio-Economics Survey, 2020

Tabel 4.5.5
Table

Persentase Rumah Tangga dan Bahan Bakar Utama, 2020
Percentage of Household Population and Source of Drinking Water, 2020

Kabupaten <i>Regency</i>	Listrik <i>Electricity</i>	Gas/Elpiji1 <i>Gas/LPG1</i>	Minyak Tanah <i>Kerosene</i>	Arang/ Briket <i>Charcoal/ Briquet</i>
(1)	(2)	(3)	(4)	(5)
Kabupaten Banggai / Banggai <i>Regency</i>	0,26	53,95	7,20	0,33
2019	0	46,9	5	0

Lanjutan Tabel/*Continued Table 4.5.5*

Kabupaten Regency	Kayu Wood	Lainnya2 Others2	Jumlah Total
(1)	(2)	(3)	(4)
Kabupaten Banggai / Banggai Regency	38,25	0,01	100
2019	48	0,1	100

Catatan: 1Elpiji 5,5 kg + elpiji 12 kg + elpiji 3 kg + gas kota/biogas/LPG 5,5 kg + LPG 12 kg + LPG 3 kg + natural gas/biogas
2 Termasuk rumah tangga yang tidak memasak/Including households that do not cook

Sumber/*Source*: .BPS Kabupaten Banggai, Survei Sosial Ekonomi Nasional 2020/ *BPS-Statistic of Banggai Regency, National Socio-Economics Survey, 2020*

Tabel 4.5.6
Table

Persentase Rumah Tangga di Kabupaten Banggai dan Status Penguasaan Bangunan Tempat Tinggal, 2020
Percentage of Household Population in Banggai Regency and Dwelling Ownership Status, 2020

Kabupaten Regency	Milik Sendiri Privat	Kontrak Lease	Lainnya Others	Jumlah Total
(1)	(2)	(3)	(4)	(5)
Kabupaten Banggai / Banggai Regency	83,83	5,58	10,59	100
2019	83,7	6,1	10,2	100

Sumber/Source: .BPS Kabupaten Banggai, Survei Sosial Ekonomi Nasional 2020/ BPS-Statistic of Banggai Regency, National Socio-Economics Survey, 2020

Tabel 4.5.7 **Persentase Rumah Tangga di Kabupaten Banggai dan Jenis Lantai, 2020**
Table *Percentage of Household Population in Banggai Regency and Main of Dwelling Floor, 2020*

Kabupaten Regency	Bukan Tanah Not earth/sand	Tanah Earth/sand	Jumlah Total
(1)	(2)	(3)	(4)
Kabupaten Banggai / Banggai Regency	96,84	3,16	100
2019	95,9	4,1	100

Sumber/Source: .BPS Kabupaten Banggai, Survei Sosial Ekonomi Nasional 2020/ BPS-Statistic of Banggai Regency, National Socio-Economics Survey, 2020

Tabel 4.5.8
Table

Persentase Rumah Tangga di Kabupaten Banggai dan Status Penguasaan Bangunan Tempat Tinggal, 2020
Percentage of Household Population in Banggai Regency and Dwelling Ownership Status, 2020

Kabupaten Regency	2016	2017	2018	2019	2020
(1)	(2)	(3)	(4)	(5)	(6)
Kabupaten Banggai / Banggai Regency	69,62	70,15	71,12	72,50	78,89

Sumber/Source: .BPS Kabupaten Banggai, Survei Sosial Ekonomi Nasional 2020/ BPS-Statistic of Banggai Regency, National Socio-Economics Survey, 2020

Tabel 4.5.9 **Persentase Rumah Tangga yang Memiliki Akses Terhadap Sumber Air Minum Layak di Kabupaten Banggai, 2016-2020**
Table *Percentage of Household Population in Banggai Regency and Dwelling Ownership Status, 2016-2020*

Kabupaten Regency	2018	2019	2020
(1)	(2)	(3)	(4)
Kabupaten Banggai / Banga Regency	29,15	38,81	25,94

Sumber/Source: BPS Kabupaten Banggai, Survei Sosial Ekonomi Nasional 2020/
 BPS-Statistic of Banggai Regency, National Socio-Economics Survey, 2020

Tabel 4.5.10 **Indeks Kualitas Lingkungan Hidup Kabupaten Banggai, 2020**
Table *Environmental Quality Index of Banggai Regency, 2020*

Kabupaten Regency	2016	2017	2018	2019	2020
(1)	(2)	(3)	(4)	(5)	(6)
Kabupaten Banggai / Banggai Regency	-	-	83.08	82.07	79.62

Sumber/Source: Dinas Lingkungan Hidup Kabupaten Banggai/ Environmental Services of Banggai Regency

Tabel 4.5.11 **Indeks Kualitas Air, Indeks Kualitas Udara, Indeks Kualitas Tutupan Lahan Kabupaten Banggai, 2020**
Water Quality Index, Air Quality Index, Land Cover Quality Index of Banggai Regency, 2020

Kabupaten Regency	2016	2017	2018	2019	2020
(1)	(2)	(3)	(4)	(5)	(6)
Indeks Kualitas Air	-	-	-	-	70.00
Indeks Kualitas Udara	-	-	-	-	81.49
Indeks Kualitas Tutupan Lahan	-	-	-	-	85.43

Sumber/Source: Dinas Lingkungan Hidup Kabupaten Banggai/ Environmental Services of Banggai Regency

Tabel
Table 4.5.12

**Jumlah Rekomendasi Amdal, UKL-UPL/DPLH, dan SPPL
Kabupaten Banggai, 2020**
Amdal, UKL-UPL / DPLH, and SPPL Recommendations of Banggai Regency, 2020

Kabupaten Regency	2016	2017	2018	2019	2020
(1)	(2)	(3)	(4)	(5)	(6)
AMDAL	-	-	-	1	2
UKL/UPL	-	-	27	12	24
SPPL	-	-	157	69	73
DPLH	-	-	-	-	4

Sumber/Source: Dinas Lingkungan Hidup Kabupaten Banggai/ Environmental Services of Banggai Regency

Tabel 4.5.13 **Pengelolaan Sampah di Kabupaten Banggai, 2020**
Table *Waste Management in Banggai Regency, 2020*

Kabupaten Regency	2016	2017	2018	2019	2020
(1)	(2)	(3)	(4)	(5)	(6)
Persentase pengelolaan sampah secara terpadu/ Percentage of integrated waste management	-	-	32,55	42,44	96,99

Sumber/Source: Dinas Lingkungan Hidup Kabupaten Banggai/ Environmental Services of Banggai Regency

Tabel 4.5.14 **Klasifikasi Perkara Pidana di Pengadilan Negeri Luwuk, 2020**
Table *Criminal Case Classification at the Luwuk District Court, 2020*

Perkara Pidana <i>Criminal Case</i>	Jumlah/Amount
(1)	(2)
Kesehatan	12
Pencurian	51
Perlindungan Anak	30
Narkotika	61
Penganiayaan	31
Penipuan	5
Informasi dan Transaksi Elektronik	6
Penggelapan	11
Lalu Lintas	9
Pemerasan dan Pengancaman	1
Kejahatan Terhadap Nyawa	1
Pengeroyokan Yang Menyebabkan Luka Ringan, Luka Berat	9
Pembunuhan	5
Kejahatan Terhadap Kesusilaan	4
Penghancuran Pengrusakan Barang	3
Kekerasan Dalam Rumah Tangga	5
Penadahan, Penerbitan dan Percetakan	7
Perubahan Atas UU No 31 Tahun 2004 Tentang Perikanan	3
Pengeroyokan Yang Mengakibatkan Kematian	1
Kejahatan Perjudian	1
Lain-Lain	11
Kejahatan	1
Perbuatan Tidak Menyenangkan	1
Pencemaran Nama Baik	1
Perbankan Syariah Negara	1
Kabupaten Banggai / Banggai Regency	271

Sumber/Source: Pengadilan Negeri Luwuk/ Luwuk District Court

Tabel 4.5.15 **Klasifikasi Perkara Pidana Anak di Pengadilan Negeri Luwuk, 2020**
Table *Criminal Case Classification at the Luwuk District Court, 2020*

Perkara Pidana <i>Criminal Case</i>	Jumlah/Amount
(1)	(2)
Perlindungan Anak	1
Pencurian	1
Kabupaten Banggai / Banggai Regency	2

Sumber/Source: Pengadilan Negeri Luwuk/ Luwuk District Court

<https://bangaikab.bps.go.id>

Tabel 4.5.16
Table

Klasifikasi Perkara Pidana Cepat di Pengadilan Negeri Luwuk, 2020
Criminal Case Classification at the Luwuk District Court, 2020

Perkara Pidana <i>Criminal Case</i>	Jumlah/Amount
(1)	(2)
Penghinaan	2
Pelanggaran	38
Penghancuran dan Pengrusakan Barang	1
Penganiayaan	1
Kabupaten Banggai / Banggai Regency	42

Sumber/Source: Pengadilan Negeri Luwuk/ Luwuk District Court

Tabel 4.5.17 **Klasifikasi Perkara Perdata Gugatan di Pengadilan Negeri Luwuk, 2020**
Table *Classification of Civil Lawsuits Cases at the Luwuk District Court, 2020*

Perkara Pidana <i>Criminal Case</i>	Jumlah/Amount
(1)	(2)
Perceraian	55
Wanprestasi	6
Harta Bersama	1
Perbuatan Melawan Hukum	24
Objek Sengketa Tanah	4
Ganti Rugi	3
Kabupaten Banggai / Banggai Regency	93

Sumber/Source: Pengadilan Negeri Luwuk/ Luwuk District Court

Tabel 4.5.18
Table

Klasifikasi Perkara Perdata Permohonan di Pengadilan Negeri Luwuk, 2020
Classification of Civil Application Cases at the Luwuk District Court, 2020

Perkara Pidana <i>Criminal Case</i>	Jumlah/Amount
(1)	(2)
Perbaikan Kesalahan Dalam Akta Kelahiran	85
Permohonan Ganti Nama	48
Wali dan Ijin Jual	10
Pengangkatan Wali Anak	1
Pengangkatan Anak	9
Akta Kematian	1
Pengampunan	1
Lain-Lain	13
Permohonan Akte Kelahiran Terlambat	1
Kabupaten Banggai / Banggai Regency	169

Sumber/Source: Pengadilan Negeri Luwuk/ Luwuk District Court

Tabel 4.5.19 **Klasifikasi Perkara Perdata Gugatan Sederhana di Pengadilan Negeri Luwuk, 2020**
Classification of Simple Lawsuit Civil Cases at the Luwuk District Court, 2020

Perkara Pidana <i>Criminal Case</i>	Jumlah/Amount
(1)	(2)
Perbuatan Melawan Hukum	2
Wanprestasi	19
Kabupaten Banggai / Banggai Regency	21

Sumber/Source: Pengadilan Negeri Luwuk/ Luwuk District Court

<https://banggaikab.bps.go.id>

Tabel 4.5.20
Table

Klasifikasi Perkara Pidana Singkat di Pengadilan Negeri Luwuk, 2020
Short Criminal Case Classification at the Luwuk District Court, 2020

Perkara Pidana <i>Criminal Case</i>	Jumlah/ Amount
(1)	(2)
NIHIL	0
Kabupaten Banggai / Banggai Regency	0

Sumber/Source: Pengadilan Negeri Luwuk/ Luwuk District Court

Tabel 4.5.21 **Klasifikasi Perkara Pidana Praperadilan di Pengadilan Negeri Luwuk, 2020**
Classification of Pretrial Criminal Cases at the Luwuk District Court, 2020

Perkara Pidana <i>Criminal Case</i>	Jumlah/ Amount
(1)	(2)
Sah atau Tidaknya Penetapan Tersangka	0
Kabupaten Banggai / Banggai Regency	0

Sumber/Source: Pengadilan Negeri Luwuk/ Luwuk District Court

<https://banggaikab.bps.go.id>

Tabel 4.5.22
Table

Klasifikasi Perkara Lalu Lintas di Pengadilan Negeri Luwuk, 2020
Classification of Traffic Cases at the Luwuk District Court, 2020

Perkara Pidana <i>Criminal Case</i>	Jumlah/ Amount
(1)	(2)
Perkara Lalu Lintas	1998
Kabupaten Banggai / Banggai Regency	0

Sumber/Source: Pengadilan Negeri Luwuk/ Luwuk District Court

4.6 KRIMINALITAS / CRIME

Tabel 4.6.1 Jumlah Kasus Masuk dan Selesai Tahun pada Kepolisian Resort Banggai 2020
Table *Number of Entry Cases and Completions at the Banggai Resort Police 2020*

Bencana Alam	Jumlah Kasus	
	Masuk	Selesai
(1)	(2)	(3)
Satreskrim	522	257
Sektor Luwuk	122	109
Sektor Kintom	61	53
Sektor Batui	105	81
Sektor Toili	80	63
Sektor Lamala	42	35
Sektor Balantak	34	24
Sektor Bualemo	34	24
Sektor Pagimana	99	53
Sektor Bunta	79	51
Sektor Nuhon	20	18
Kabupaten Banggai / Banggai Regency	1 198	768

Sumber/Source: Kepolisian Resort Banggai / Resort Police Banggai

5

PERTANIAN, KEHUTANAN, PETERNAKAN, DAN PERIKANAN AGRICULTURE, FORESTRY, LIVESTOCK AND FISHERY



PENJELASAN TEKNIS

1. **Lahan sawah** adalah lahan pertanian yang berpetak-petak dan dibatasi oleh pematang (galangan), saluran untuk menahan/ menyalurkan air, yang biasanya ditanami padi sawah tanpa memandang dari mana diperoleh atau status lahan tersebut. Lahan yang dimaksud termasuk lahan yang terdaftar di Pajak Bumi Bangunan, luran Pembangunan Daerah, lahan bengkok, lahan serobotan, lahan rawa yang ditanami padi dan lahan bekas tanaman tahunan yang telah dijadikan sawah, baik yang ditanami padi, palawija atau tanaman semusim lainnya.
2. **Tegal/Kebun** adalah lahan pertanian bukan sawah (lahan kering) yang ditanami tanaman semusim atau tahunan dan terpisah dengan halaman sekitar rumah serta penggunaannya tidak berpindah pindah.
3. **Ladang/Huma** adalah lahan pertanian bukan sawah (lahan kering) yang biasanya ditanami tanaman semusim dan penggunaannya hanya semusim atau dua musim, kemudian akan ditinggalkan bila sudah tidak subur lagi (berpindah-pindah). Kemungkinan lahan ini beberapa tahun kemudian akan dikerjakan kembali jika sudah subur.

TECHNICAL NOTES

1. *Wetland is agricultural land that separated by small dykes to resist water, where the main crop is usually wetland paddy without considering where it is got from or the status of the land. It includes the land that is registered at land income tax office, regional development contribution, 'bengkok' land, illegal ownership, swamps for rice cultivation, and annual crop land mark that has been used as rice field, which are both planted with paddy, secondary crops or the other seasonal crops.*
2. *Dry field/Garden is an dryland (unirrigated land) which is planted with seasonal or annual crops and separately from the yard around the house without shifting*
3. *Unirrigated agricultural field / Shifting cultivation land is dryland (unirrigated land) that usually is cultivated for seasonal crops and utilized only for one or two seasons, then it will be left*
4. *when it is not fertile (shifting). Maybe, this land will be used again in a few years if it has been fertile.*
5. *Temporarily unused land is land that is regularly used but temporarily (more than a year but less or equal than two years) is unused, it includes wetland that is*

4. **Lahan yang sementara tidak diusahakan** adalah lahan yang biasanya diusahakan tetapi untuk sementara (lebih dari 1 (satu) tahun tetapi kurang dari atau sama dengan 2 (dua) tahun) tidak diusahakan, termasuk lahan sawah yang tidak diusahakan selama lebih dari 2 (dua) tahun.
5. **Data pokok tanaman pangan yang dikumpulkan** adalah luas panen dan produktivitas (hasil per hektar). Produksi tanaman pangan merupakan hasil perkalian antara luas panen dengan produktivitas. Pengumpulan data luas panen dilakukan setiap bulan dengan pendekatan area kecamatan di seluruh wilayah Indonesia. Pengumpulan data produktivitas dilakukan melalui pengukuran langsung pada plot ubinan berukuran 2½ m x 2½ m. Pengumpulan data produktivitas dilakukan setiap subround (empat bulanan) pada waktu panen petani.
6. **Data produksi padi dan palawija yang disajikan** adalah dalam kualitas: gabah kering giling (padi), pipilan kering (jagung), biji kering (kedelai dan kacang tanah), dan umbi basah (ubi kayu dan ubi jalar).

not cultivated more than two years.

6. *The main food crops data collected consists of harvested area and productivity (yield per hectare). Food crops production is generated by harvested area multiplied by productivity. The harvested area data is collected every month using sub district area approach in all sub district in Indonesia. The productivity data collection is conducted by a direct measurement in 2½m x 2½m crop cutting plot. The productivity measurement is conducted in every subround (four monthly) at the time when farmers are harvesting their crops.*
7. *Production of paddy and secondary crops data are presented in the form of: dry unhusked rice (paddy), dry loose maize (maize), dry shells crops (soybeans and peanuts), and fresh roots (cassava and sweet potatoes).*
8. *Seasonal vegetable and fruit plants Seasonal vegetable plants are plants which are the sources of vitamin, mineral salt, etc, consumed from the part of the plant in the form of leaf, flower, fruit, and root with the age of less than one year. Seasonal fruit plants are plants which are the sources of vitamin, mineral salt, etc, consumed from the part of the plant in the form of fruits. These plants are creeps with the age of less than one year.*

7. **Tanaman sayuran dan buah-buahan semusim.** Tanaman sayuran semusim adalah tanaman sumber vitamin, garam mineral dan lain-lain yang dikonsumsi dari bagian tanaman yang berupa daun, bunga, buah, dan umbinya, yang berumur kurang dari satu tahun. **Tanaman buah-buahan semusim** adalah tanaman sumber vitamin, garam mineral, dan lain-lain yang dikonsumsi dari bagian tanaman yang berupa buah, berumur kurang dari satu tahun, tidak berbentuk pohon/rumpun tetapi menjalar dan berbatang lunak.
8. **Tanaman buah-buahan dan sayuran tahunan.** Tanaman buah-buahan tahunan adalah tanaman sumber vitamin, garam mineral, dan lain-lain yang dikonsumsi dari bagian tanaman yang berupa buah dan merupakan tanaman tahunan. **Tanaman sayuran tahunan** adalah tanaman sumber vitamin, garam mineral, dan lain-lain yang dikonsumsi dari bagian tanaman yang berupa daun dan atau buah yang berumur lebih dari satu tahun.
9. **Tanaman biofarmaka** adalah tanaman yang bermanfaat untuk obat-obatan, kosmetik, dan kesehatan yang dikonsumsi atau digunakan dari bagian-bagian tanaman seperti daun, batang, buah, umbi (rimpang) ataupun akar.
9. *Annual fruit and vegetable plants. Annual fruit plants are plants which are the sources of vitamin, contained mineral salt, etc, consumed from the part of plant in the form of fruit and more than one year of age. Annual vegetable plants are plants which are the sources of vitamin, contained mineral salt, etc, consumed from the part of the plant in the form of vegetable and more than one year of age.*
10. *Medicinal plants are plants which are useful for medicine. It is consumed from part of the plant such as leaf, flower, fruit, tuber, and root.*
11. *Ornamental plants are plants which have a beauty value, either in shape, colour of leaf or crown of flower, and they are often used as a yard decorator.*
12. *Harvested area of horticulture is area which vegetable, fruit, medicinal and ornamental plant of crop harvested during the period of report.*
13. *Harvested area of vegetables is area of entirely plant harvested/demolished and plant harvested several times/undemolished. Entirely plants harvested/demolished are plants usually harvested once and demolished to be substituted by other plants, consisting of: shallots, garlic, leeks, potato, cabbage, cauli flower, mustard green, carrots, chinese radish, and red kidney beans.*

- 10. Tanaman hias** adalah tanaman yang mempunyai nilai keindahan baik bentuk, warna daun, tajuk maupun bunganya, sering digunakan untuk penghias pekarangan dan lain sebagainya.
- 11. Luas panen tanaman hortikultura** adalah luas tanaman sayuran, buah-buahan, biofarmaka, dan tanaman hias yang diambil hasilnya/dipanen pada periode pelaporan.
- 12. Luas panen untuk tanaman sayuran** adalah luas tanaman yang dipanen sekaligus/habis/dibongkar dan luas tanaman yang dipanen berkali-kali (lebih dari satu kali)/belum habis. Tanaman yang dipanen sekaligus/ habis/dibongkar adalah tanaman yang sehabis panen langsung dibongkar/dicabut, terdiri dari bawang merah, bawang putih, bawang daun, kentang, kol/kubis, kembang kol, petsai/sawi, wortel, lobak, dan kacang merah. Tanaman yang dipanen berkali-kali (lebih dari satu kali)/belum habis adalah tanaman yang pemanenannya lebih dari satu kali dan biasanya dibongkar apabila panen terakhir sudah tidak memadai lagi, terdiri dari: kacang panjang, cabe besar, cabe rawit, jamur, tomat, terung, buncis, ketimun, labu siam, kangkung, bayam, melon, semangka, dan blewah.
9. *Annual fruit and vegetable plants. Annual fruit plants are plants which are the sources of vitamin, contained mineral salt, etc, consumed from the part of plant in the form of fruit and more than one year of age. Annual vegetable plants are plants which are the sources of vitamin, contained mineral salt, etc, consumed from the part of the plant in the form of vegetable and more than one year of age.*
10. *Medicinal plants are plants which are useful for medicine. It is consumed from part of the plant such as leaf, flower, fruit, tuber, and root.*
11. *Ornamental plants are plants which have a beauty value, either in shape, colour of leaf or crown of flower, and they are often used as a yard decorator.*
12. *Harvested area of horticulture is area which vegetable, fruit, medicinal and ornamental plant of crop harvested during the period of report.*
13. *Harvested area of vegetables is area of entirely plant harvested/ demolished and plant harvested several times/undemolished. Entirely plants harvested/ demolished are plants usually harvested once and demolished to be substituted by other plants, consisting of: shallots, garlic, leeks, potato, cabbage, cauli flower, mustard green, carrots, chinese radish, and red kidney beans.*

- 13. Produksi hortikultura** adalah hasil menurut bentuk produk dari setiap tanaman sayuran, buah-buahan, biofarmaka dan tanaman hias yang diambil berdasarkan luas yang dipanen/tanaman yang menghasilkan pada bulan/triwulan laporan.
14. Data perkebunan besar dikumpulkan oleh BPS setiap bulan secara lengkap (sensus bulanan) dengan sistem surat pos. Khusus untuk tanaman kelapa, cengkeh, dan kapok, datanya diperoleh dari Direktorat Jenderal Perkebunan. Data perkebunan rakyat juga diperoleh dari Direktorat Jenderal Perkebunan.
15. Penghitungan luas tanaman perkebunan besar adalah pada keadaan akhir tahun dan tidak termasuk yang luasnya kurang dari 5 hektar.
16. Bentuk produksi perkebunan adalah; karet kering (karet), daun kering (teh dan tembakau), biji kering (kopi dan coklat), kulit kering (kayu manis dan kina), serat kering (rami), bunga kering (cengkeh), refined sugar (tebu dari perkebunan besar), gula mangkok (tebu dari perkebunan rakyat), ekivalen kopra (kopra), biji dan bunga (pala) serta minyak daun (sereh).
17. Persediaan akhir tahun produksi perkebunan besar bukan merupakan cadangan penyangga (buffer stock).
14. *Horticulture production is the standard production quantity form of vegetable, fruit, medicinal and ornamental plant based on harvested area/the number of production plants reported monthly/quarterly.*
15. *Data on estates are collected by the BPS every month on complete basis through a mailing system. Data on coconut, clove, and kapok, as well as on smallholder plantation, are acquired from the Directorate General of Estates.*
16. *Planted areas of estates refer to condition at the end of the year, and exclude areas less than 5 hectares.*
17. *Production of estates crops are follows: dry rubber (rubber); dry leaves (tea and tobacco); dry beans (coffee and cocoa); dry bark (cassia vera and cinchona); dry fibre (rosella); dry flowers/buds (cloves); refined sugar (sugar cane from estate); cup sugar (sugar cane from smallholders); copra (copra); seeds and buds (nutmeg); and leaf oil (citronella).*
18. *The production availability of estates at the end of year is not the buffer stock.*
19. *Most of forestry statistics are secondary data obtained from the Ministry of Forestry.*
20. *Forest Area is a specific territory of forest ecosystem determined and or decided by the government as a permanent forest. Such decision is important to maintain the size of forest area and to ensure*

- 18. Data Statistik Kehutanan sebagian besar** merupakan data sekunder yang bersumber dari Kementerian Kehutanan.
19. Kawasan hutan adalah wilayah tertentu yang berupa hutan, yang ditunjuk dan atau ditetapkan oleh pemerintah untuk dipertahankan keberadaannya sebagai hutan tetap. Hal ini untuk menjamin kepastian hukum mengenai status kawasan hutan, letak batas dan luas suatu wilayah tertentu yang sudah ditunjuk menjadi kawasan hutan tetap.
20. Kawasan hutan Indonesia ditetapkan oleh Menteri Kehutanan dalam bentuk Surat Keputusan Menteri Kehutanan tentang Penunjukan Kawasan Hutan dan Perairan Provinsi. Penunjukan Kawasan Hutan ini disusun berdasarkan hasil pemaduserasian antara Rencana Tata Ruang Wilayah Provinsi (RTRWP) dengan Tata Guna Hutan Kesepakatan (TGHK).
21. Penunjukan kawasan hutan mencakup pula kawasan perairan yang menjadi bagian dari Kawasan Suaka Alam (KSA) dan Kawasan Pelestarian Alam (KPA).
22. Kawasan Suaka Alam (KSA) adalah kawasan dengan ciri khas tertentu, baik di darat maupun di perairan yang mempunyai fungsi pokok sebagai kawasan pengawetan keanekaragaman tumbuhan dan satwa serta ekosistemnya, yang juga berfungsi sebagai wilayah
21. *Indonesian forest area is determined by the Minister of Forestry in the format of Ministerial Decree on the Designation of Provincial Forest Area and Inland Water, Coastal and Marine Ecosystem. The designation of Forest Area is formulated based on integrated and harmonized of Provincial Spatial Planning (RTRWP) and Forest Land Use by Concensus (TGHK).*
22. *The designation of forest area in some cases also cover inland water, coastal and marine ecosystem that may become part of Sanctuary Reserve Area (KSA) and Nature Conservation Area (KPA).*
23. *A Sanctuary Reserve Area is a specific terrestrial or aquatic area having specific criteria for preserving biodiversity plant and animal as well as ecosystem, which also serve as life support system.*
24. *A Nature Conservation area is a specific terrestrial or aquatic area whose main function is to serve life support system and preserve diversity of plant and animal species, as well as to provide a sustainable utilization of living resources and their ecosystems.*
25. *In accordance to the Act on Forestry No. 41/1999, forest area is categorized as Conservation Forest, Protection Forest and Production Forest.*

23. Kawasan Pelestarian Alam (KPA) adalah kawasan dengan ciri khas tertentu, baik di darat maupun di perairan yang mempunyai fungsi pokok perlindungan sistem penyangga kehidupan, pengawetan keanekaragaman jenis tumbuhan dan satwa, serta pemanfaatan secara lestari sumber daya alam hayati dan ekosistemnya.
24. Berdasarkan Undang-Undang No. 41 Tahun 1999 tentang Kehutanan, kawasan hutan dibagi ke dalam kelompok Hutan Konservasi, Hutan Lindung, dan Hutan Produksi.
25. Hutan Konservasi adalah kawasan hutan dengan ciri khas tertentu, yang mempunyai fungsi pokok pengawetan keanekaragaman tumbuhan dan satwa serta ekosistemnya.
26. Hutan Lindung adalah kawasan hutan yang mempunyai fungsi pokok sebagai perlindungan sistem penyangga kehidupan untuk mengatur tata air, mencegah banjir, mengendalikan erosi, mencegah intrusi air laut, dan memelihara kesuburan tanah.
27. Hutan Produksi adalah kawasan hutan yang mempunyai fungsi pokok memproduksi hasil hutan. Hutan produksi terdiri dari Hutan Produksi Tetap (HP), Hutan Produksi Terbatas (HPT), dan Hutan Produksi yang dapat dikonversi.
28. *Conservation Forest is a forest area having specific characteristic established for the purposes of conservation of animal and plant species as well as their ecosystem.*
29. *Protection Forest is a forest area designated to serve life support system, maintain hydrological system, prevent of flood, erosion control, seawater intrusion, and maintain soil fertility.*
30. *Production Forest is a forest area designated mainly to promote sustainable forest production. Production forest is classified as permanent production forest, limited production forest, and convertible production forest.*
31. *Conservation Forest is divided into: Sanctuary Reserve area consists of Strict Nature Reserve and Wildlife Sanctuary. Nature conservation area consists of National Park (TN), Grand Forest Park (THR), and Nature Recreation Park (TWA); Game Hunting Park (TB). Game Hunting Park is forest area devoted for game hunting recreation.*
32. *Critical land refers to a piece of land severely damaged due to lost of its vegetation cover so that its functions as water retention, erosion control, nutrient cycling, micro climate regulator and carbon retention are completely depleted. Based upon its vegetation condition, the land could be classified as : very critical, critical, slight critical, potential critical, and normal condition.*

28. Hutan Konservasi terdiri dari: Kawasan suaka alam berupa Cagar Alam (CA) dan Suaka Margasatwa (SM) kawasan pelestarian alam berupa Taman Nasional (TN), Taman Hutan Raya (THR), dan Taman Wisata Alam (TWA); Taman Buru (TB). Taman Buru adalah kawasan hutan yang ditetapkan sebagai tempat wisata berburu.
29. Penetapan lahan kritis mengacu pada lahan yang telah sangat rusak karena kehilangan penutupan vegetasinya, sehingga kehilangan atau berkurang fungsinya sebagai penahan air, pengendali erosi, siklus hara, pengatur iklim mikro, dan retensi karbon. Berdasarkan kondisi vegetasinya, kondisi lahan dapat diklasifikasikan sebagai: sangat kritis, kritis, agak kritis, potensial kritis, dan kondisi normal.
30. Reboisasi atau rehabilitasi hutan bertujuan untuk menghutankan kembali kawasan hutan yang kritis di wilayah daerah aliran sungai (DAS) yang dilaksanakan bersama masyarakat secara partisipatif.
31. Pemanfaatan hasil hutan kayu adalah segala bentuk usaha yang memanfaatkan dan mengusahakan hasil hutan kayu dengan tidak merusak lingkungan dan tidak mengurangi fungsi pokok hutan. Kegiatan ini hanya dapat dilaksanakan pada areal hutan yang memiliki potensi untuk dilakukan kegiatan
 31. *Reforestation or forest rehabilitation is intended to rehabilitate the critical land inside forest area or watershed to improve their ecological and hydrological functions. The activities were conducted with active participation of local communities who live nearby the target area.*
 32. *Commercial utilization of timber as forest product is activities to utilize timber without destructing the environment and undermining the main functions of the forest area. Those activities could only be executed in forest area with high commercial timber value with license.*
 33. *The license to commercially utilize timber in natural forest is license to utilize production forest for which the activities consist of harvesting or felling, planting, tending, protecting, processing, and marketing. The license could be granted to individuals, cooperatives, private companies, state-owned enterprises/local government-owned enterprises.*
 34. *The main product of commercial forest operation is log. The log is harvested from various sources such as natural forest granted to concessionaires (IUPHHK/HPH), land clearing activities (IPK), industrial forest plantation (HTI) and community forest.*

32. Izin Usaha Pemanfaatan Hasil Hutan Kayu (IUPHHK) pada hutan alam adalah izin untuk memanfaatkan hutan produksi yang kegiatannya terdiri dari pemanenan atau penebangan, penanaman, pemeliharaan, pengamanan, pengolahan, dan pemasaran hasil hutan kayu. IUPHHK dapat diberikan kepada perorangan, koperasi, badan usaha swasta, dan BUMN/BUMD.
33. Produksi hasil hutan utama yang dihasilkan dari hutan adalah kayu bulat. Produksi kayu bulat ini dihasilkan dari hutan alam melalui kegiatan perusahaan Hak Pengusahaan Hutan (HPH/IUPHHK), kegiatan ijin pemanfaatan kayu (IPK) dalam rangka pembukaan wilayah hutan, pembangunan Hutan Tanaman Industri (HTI), serta kegiatan hutan rakyat.
34. Kayu Gergajian merupakan kayu hasil konversi kayu bulat dengan menggunakan mesin gergaji, mempunyai bentuk yang teratur dengan sisi-sisi sejajar dan sudut-sudutnya siku dengan ketebalan tidak lebih dari 6 cm dan kadar air tidak lebih dari 18 persen. Kayu gergajian yang diolah langsung dari kayu bulat, wajib didukung dengan dokumen yang sah.
35. *Sawn Timber Constitutes a sawmill product derived from logs as raw material. The product is characterized with regular forms having parallel sides at right angle to each other, thickness not more than 6 cm and moisture content not to exceed 18 percent. Sawn timber produced directly from logs must be certified by a legal document.*
36. *Plywood is wood panel consisting of layers pressed together in between veneers; the core may be veneer or some other material, bound together with glue and pressed tightly together to make a strong panel. Included to this definition is plywood covered with other materials.*
37. *Data of domestic livestock population are obtain from the Directorate General of Livestock and Animal Health Service, while data on the number of animals slaughtered are based on the quarterly survey conducted by BPS. This survey is a complete enumeration on all slaughterhouses and abattoirs in Indonesia. There are 4.033 covered in 2013.*
38. *Fishery Statistics are secondary data obtained from the Directorate General of Capture Fisheries and Directorate General of Aquaculture. Fishery statistics are categorized into capture fisheries and aquaculture. Capture fisheries are further classified into marine capture fisheries and inland open water capture fisheries.*

35. Kayu Lapis adalah panel kayu yang tersusun dari lapisan veneer dibagian luarnya, sedangkan dibagian intinya (core) bisa berupa veneer atau material lain, diikat dengan lem kemudian dipress (ditekan) sedemikian rupa sehingga menjadi panel yang kuat. Termasuk dalam artian ini adalah kayu lapis yang dilapisi lagi dengan material lain.
36. Data populasi ternak bersumber dari Direktorat Jenderal Peternakan dan Kesehatan Hewan Kementerian Pertanian, sedangkan jumlah pemotongan ternak merupakan hasil Survei Laporan Pemotongan Ternak. Pengumpulan data pemotongan ternak dilakukan secara lengkap setiap triwulan di seluruh Rumah Potong Hewan (RPH) dan Tempat Pemotongan Hewan (TPH) yang ada di Indonesia. Pada tahun 2013 jumlah Dokumen RPH/TPH hasil pencacahan yang diolah sebanyak 4.033.
37. Data statistik perikanan merupakan data sekunder yang bersumber dari Direktorat Jenderal Perikanan Tangkap dan Direktorat Jenderal Budidaya. Statistik perikanan dibedakan atas data Perikanan Tangkap dan Perikanan Budidaya. Perikanan Tangkap diklasifikasikan atas penangkapan ikan di laut dan penangkapan ikan di perairan umum. Perikanan Budidaya diklasifikasikan atas jenis
39. *A capture fishery household is a household conducting activities in catching fishes/other aquatic animals/aquatic plants, for which the products are wholly or partly to be sold.*
40. *An aquaculture fishery household is a household conducting activities in culturing fishes/other aquatic animals/aquatic plants, for which the products are wholly or partly to be sold. different types of parameters.*

38. Rumah Tangga Perikanan Tangkap adalah rumah tangga yang melakukan kegiatan penangkapan ikan/binatang air lainnya/tanaman air dengan tujuan sebagian/seluruh hasilnya untuk dijual.
39. Rumah Tangga Perikanan Budidaya adalah rumah tangga yang melakukan kegiatan budidaya ikan/binatang air lainnya/tanaman air dengan tujuan sebagian/seluruh hasilnya untuk dijual.

<https://banggaikab.bps.go.id>

ULASAN

DESCRIPTION

Sektor Pertanian masih merupakan sektor yang sangat menentukan perekonomian Kabupaten Banggai, karena sebagian besar penduduk mempunyai mata pencaharian dengan bercocok tanam, hal ini sesuai dengan data bahwa dari keseluruhan desa/ kelurahan di Kabupaten Banggai sekitar 93,98% merupakan potensi sektor pertanian tanaman pangan, perkebunan dan perikanan.

Pada sektor pertanian ini dibagi menjadi lima bagian sebagai berikut :

1. Tanaman Pangan
2. Perkebunan
3. Kehutanan
4. Peternakan
5. Perikanan

5.1. Tanaman Pangan

Usaha tanaman pangan dari tahun ke tahun tetap mengalami perkembangan, hal ini ditunjang oleh program Pemerintah yaitu melalui program intensifikasi yang bertujuan untuk mendorong para Petani agar melakukan usaha pertanian dengan berpedoman pada Panca Usaha Tani yaitu menggunakan bibit unggul, pemupukan, pengendalian hama dan pengairan serta cara bercocok tanam yang baik. Disamping usaha intensifikasi diatas juga dilakukan program ekstensifikasi melalui perluasan areal-areal pertanian. Keberhasilan produksi tanaman pangan selain adanya intensifikasi dan ekstensifikasi juga sangat ditentukan oleh keadaan musim yang terjadi pada

The Agriculture Sector is still a sector that largely determines the economy of Banggai Regency because most of the population has a livelihood by farming, this is consistent with the data that from the entire village in Banggai Regency around 93.98% is the potential of the agricultural sector food crops, plantations, and fisheries.

In the agricultural sector it is divided into five parts as follows:

1. Food Crops
2. Plantation
3. Forestry
4. Livestock
5. Fishery

5.1. Food Crops

Food crop business continues to experience growth from year to year, this is supported by the Government's program, namely through an intensification program that aims to encourage farmers to carry out agricultural business based on the Five Farmer Enterprises, namely using superior seeds, fertilizing, pest control and irrigation as well as ways good farming. Besides the intensification efforts above, an extensification program was also carried out through the expansion of agricultural areas. The success of food crop production in addition to intensification and extensification is also very much determined by the state of the seasons that occur at the time of the planting season in question.

1. Padi

Suatu wilayah di mana penduduknya mengkonsumsi beras sebagai makanan pokoknya maka perkembangan luas panen, produksi dan produktivitas tanaman padi merupakan indikator yang perlu mendapat perhatian.

Dari perkembangan luas, produksi dan produktivitas dapat dilihat kemampuan suatu daerah dalam mencukupi kebutuhan pangan masyarakat (swasembada pangan), disamping itu data tersebut sangat berguna untuk menentukan kebijakan bagi pembangunan dibidang pertanian.

2. Jagung

Jagung adalah salah satu jenis tanaman palawija yang dapat digunakan sebagai pengganti bahan makanan pokok masyarakat. Disamping itu jagung berfungsi pula sebagai suplai pakan ternak di wilayah ini.

Dari jagung dapat dijadikan berbagai bahan pangan penduduk ataupun sebagai bahan pelengkap dari produk makanan hasil olahan industri.

3. Ubi Kayu

Tak ubahnya jagung, tanaman ubi kayu lebih diminati oleh masyarakat karena tanaman ini lebih mudah prosesnya bila ingin dijadikan sebagai pengganti pangan pokok. Disamping itu dari tanaman ini dapat dijadikan bahan baku ataupun bahan pelengkap usaha industri baik industri kecil maupun industri rumah tangga seperti dibuat kue, kripik dan sebagainya.

1. Paddy

In an area where the population consumes rice as its main food, the development of harvested area, production, and productivity of rice is an indicator that needs attention.

From broad developments, production and productivity can be seen the ability of a region to meet the food needs of the community (self-sufficiency in food), besides that the data is very useful to determine policies for development in agriculture

2. Corn

Corn is a type of crop that can be used as a substitute for staple food. Besides that, maize also functions as a supply of animal feed in this region.

From corn, it can be used as a variety of food for the population or as a supplement to industrially processed food products

3. Cassava

Like corn, cassava plants are more in demand by the community because these plants are easier to process if they want to be used as a substitute for staple food. Besides that, these plants can be used as raw materials or supplementary materials for industrial businesses, both small industries and home industries such as cakes, chips, and so on.

4. Sweet Potato

The wide development, production, and productivity of yam in Banggai Regency can be seen in table 5.1.3. From this data illustrate the business of sweet potatoes planted by the community there in every district in Banggai Regency.

4. Ubi Jalar

Perkembangan luas, produksi dan produktivitas ketela rambat di Kabupaten Banggai dapat dilihat pada tabel 5.1.3. Dari data ini tergambar usaha tanaman ketela rambat yang ditanam oleh masyarakat ada disetiap kecamatan di Kabupaten Banggai.

5. Kacang Tanah

Tanaman Kacang tanah di Kabupaten Banggai merupakan komoditas yang cukup potensial dan memiliki produktivitas yang tinggi. Tanaman ini juga memberikan hasil yang cukup baik bagi peningkatan pendapatan petani karena selain memiliki harga jual yang baik juga tingkat produktivitasnya cukup tinggi.

6. Kacang Hijau

Perkembangan dari luas, produksi dan produktivitas tanaman kacang hijau di Kabupaten Banggai dapat dilihat pada tabel 5.1.3.

5.2. Hortikultura

Tanaman sayur-sayuran yang ada di Kabupaten Banggai terdiri dari bawang merah, cabai besar, kentang, kubis, bawang putih, petsai, dan tomat. Melihat jenisnya tanaman sayur-sayuran di Kabupaten Banggai cukup bervariasi. Ini menandai pengetahuan masyarakat akan sayur-sayuran cukup baik. Untuk melihat perkembangan luas panen dan produksi disajikan dapat tabel 5.2.1 – 5.2.2.

5. Peanut

Peanut plantations in Banggai Regency are potential commodities and have high productivity. This plant also gives good results for increasing farmer's income because in addition to having a good selling price the productivity level is also quite high.

6. Soy Bean

The development of the area, production, and productivity of mung bean plants in Banggai Regency can be seen in table 5.1.3.

5.2. Horticulture

Vegetable plants in Banggai Regency consist of shallots, large chilies, potatoes, cabbage, garlic, Chinese cabbage, and tomatoes. Seeing the types of vegetable plants in Banggai Regency is quite varied. This marks the public's knowledge of vegetables quite well. To see the development of harvested area and production can be presented in table 5.2.1 - 5.2.2.

5.3. Plantation

Plantation crop commodity is a strategic trade crop in Banggai Regency because it is not only a source of foreign exchange income in the agricultural sector but more importantly is a series of production activities including business and marketing can create jobs so that it can absorb more labor.

5.3. Perkebunan

Komoditas tanaman perkebunan adalah merupakan tanaman perdagangan yang cukup strategis di Kabupaten Banggai, karena tidak saja merupakan sumber penghasilan devisa disektor pertanian, tetapi lebih penting lagi adalah rangkaian kegiatan produksinya termasuk pengusahaan dan pemasarannya dapat menciptakan lapangan kerja sehingga dapat menyerap tenaga kerja lebih banyak. Tanaman Perkebunan yang ada di Kabupaten Banggai didominasi oleh kelapa sawit, kelapa, cengkeh, kopi, kakao, jambu mente, kapuk, tembakau, kemiri, sagu, pala, dan lada. Jika melihat dari luas dan produksinya, umumnya tanaman tersebut mengalami peningkatan, walaupun ada beberapa jenis tanaman perkebunan mengalami penurunan baik dari segi luas areal maupun produksinya. Hal ini menunjukkan bahwa tanaman-tanaman lain tersebut telah mulai diperhatikan oleh para petani.

5.4. Kehutanan

Luas wilayah hutan di Kabupaten Banggai tahun 2016 berupa kawasan lindung dan kawasan budi daya. Dari kawasan lindung terluas adalah hutan lindung seluas 169.669 ha atau 18,04 persen dari luas total hutan. Pada kawasan budi daya terbesar adalah hutan produksi terbatas

5.4. Forestry

The forest area in Banggai Regency in 2016 was in the form of protected areas and cultivation areas. Of the largest protected area is protected forest covering an area of 169,669 ha or 18.04 percent of the total forest area. In the largest cultivation area is a limited production forest area of 309,113 ha or 32.86 percent the second largest is the permanent production forest area of 55,526 ha or 5.90 percent of the total existing forest area.

5.5. Animal Husbandry

The types of livestock cultivated in Banggai Regency are classified into three parts, namely:

- a. Large cattle include cattle, buffalo and horses*
- b. Small livestock includes goats, sheep, and pigs*
- c. Poultry includes native chickens, broilers, and ducks.*

5.6. Fishery

The types of fish most of which are managed by capture fisheries in Banggai Regency are skipjack fish, tuna, tuna, and shrimp. For aquaculture, fisheries are divided into sea floating networks, fresh floating net, fresh fishing nets, cages, jetted water ponds, calm water pools, rice fields, seaweed, intensive ponds, simple ponds, and semi-intensive ponds

5.5. Peternakan

Jenis-jenis ternak yang diusahakan di Kabupaten Banggai diklasifikasi ke dalam tiga bagian yaitu :

- a. Ternak besar meliputi : sapi, kerbau dan kuda
- b. Ternak kecil meliputi : kambing, domba dan Babi
- c. Ternak Unggas meliputi : ayam kampung, ayam ras, dan itik.


5.6 Perikanan

Jenis-jenis ikan yang sebagian besar diusahakan perikanan tangkap di Kabupaten Banggai adalah ikan cakalang, tongkol, tuna dan udang. Untuk perikanan budidaya dibagi menjadi jaringan apung laut, jarring apung tawar, jaring tangkap tawar, keramba, kolam air deras, kolam air tenang, minapadi sawah, rumput laut, tambak intensif, tambak sederhana dan tambak semi intensi.

<https://banggaikab.bps.go.id>

Gambar 5.1 **Produksi Daging Ternak Menurut Jenis Ternak (Kg), 2020**
Figures

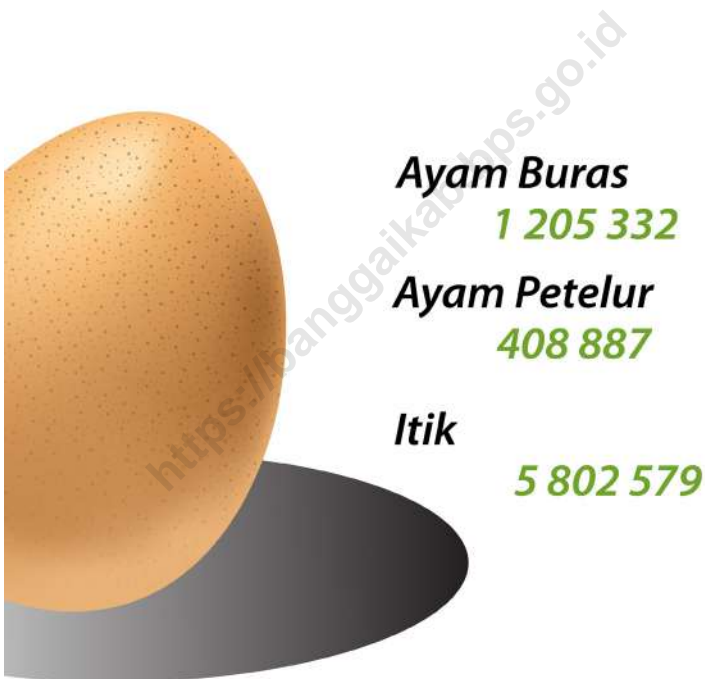
Produksi Daging Ternak Menurut Jenis Ternak (kg), 2020



Sumber/Source : Dinas Peternakan

Gambar 5.2 **Produksi Telur Unggas di Kabupaten Banggai (butir),**
Figures 2020

Produksi Telur Unggas di Kabupaten Banggai (butir)



Sumber/Source : Dinas Peternakan

5.1 HORTIKULTURA
HORTICULTURE

Tabel 5.1.1 **Luas Panen Tanaman Sayuran Menurut Kecamatan dan Jenis Tanaman di Kabupaten Banggai (ha), 2019 dan 2020**
Table 5.1.1 **Harvested Area of Vegetables by Subdistrict and Kind of Plant in Banggai Regency (ha), 2019 and 2020**

Kecamatan Subdistrict	Bawang Merah Shallot		Cabai Besar Chili/Big Chili	
	2019	2020*	2019	2020*
(1)	(2)	(3)	(4)	(5)
Toili	0	0	0	2
Toili Barat	0	0	0	0
Moilong	0	0	4	0
Batui	0	0	2	4
Batui Selatan	0	0	0	0
Bunta	0	0	0	0
Nuhon	0	0	0	0
Simpang Raya	0	0	4	2
Kintom	0	0	0	0
Luwuk	7	0	9	2
Luwuk Timur	0	0	0	2
Luwuk Utara	18	2	3	0
Luwuk Selatan	0	0	4	2
Nambo	0	1	0	0
Pagimana	6	1	5	0
Bualemo	0	5	0	0
Lobu	1	0	0	0
Lamala	0	0	0	0
Masama	0	0	0	0
Mantoh	0	0	3	0
Balantak	5	0	0	0
Balantak Selatan	3	3	0	0
Balantak Utara	7	2	14	1
Kabupaten Banggai / Banggai Regency	47	14	48	15

Lanjutan Tabel/Continued Table 5.1.1

Kecamatan Subdistrict	Cabai Rawit Chili/Cayenne Pepper		Kentang Potato	
	2019	2020 ^x	2019	2020 ^x
(1)	(2)	(3)	(4)	(5)
Toili	0	5	0	0
Toili Barat	4 501	0	0	0
Moilong	1	1	0	0
Batui	3	16	0	0
Batui Selatan	3	1	0	0
Bunta	20	7	0	0
Nuhon	22	10	0	0
Simpang Raya	17	2	0	0
Kintom	37	22	0	0
Luwuk	11	4	0	0
Luwuk Timur	0	20	0	0
Luwuk Utara	5	0	0	0
Luwuk Selatan	2	2	0	0
Nambo	42	23	0	0
Pagimana	6	5	0	0
Bualemo	0	26	0	0
Lobu	10	5	0	0
Lamala	5	1	0	0
Masama	2	1	0	0
Mantoh	11	17	0	0
Balantak	47	0	0	0
Balantak Selatan	23	6	0	0
Balantak Utara	26	4	0	0
Kabupaten Banggai / Banggai Regency	4 794	117	0	0

Lanjutan Tabel/Continued Table 5.1.1

Kecamatan Subdistrict	Kubis Cabbage		Tomat Tomato	
	2019	2020 ^a	2019	2020 ^a
(1)	(2)	(3)	(4)	(5)
Toili	0	0	0	0
Toili Barat	0	0	0	0
Moilong	0	0	5	3
Batui	0	0	3	9
Batui Selatan	0	0	0	0
Bunta	0	0	19	4
Nuhon	0	0	6	0
Simpang Raya	0	0	7	3
Kintom	0	0	0	0
Luwuk	0	0	17	4
Luwuk Timur	0	0	0	0
Luwuk Utara	3	0	21	9
Luwuk Selatan	0	0	1	0
Nambo	0	0	25	5
Pagimana	0	0	6	4
Bualemo	0	0	0	13
Lobu	0	0	4	2
Lamala	0	0	1	0
Masama	0	0	4	3
Mantoh	0	0	4	0
Balantak	0	0	6	0
Balantak Selatan	0	0	3	0
Balantak Utara	0	0	9	5
Kabupaten Banggai / Banggai Regency	3	0	141	64

Lanjutan Tabel/Continued Table 5.1.1

Kecamatan Subdistrict	Bawang Putih Garlic		Petsai Chinese Cabbage	
	2019	2020*	2019	2020*
(1)	(2)	(3)	(4)	(5)
Toili	0	0	0	0
Toili Barat	0	0	0	0
Moilong	0	0	2	3
Batui	0	0	0	0
Batui Selatan	0	0	0	0
Bunta	0	0	24	0
Nuhon	0	0	0	0
Simpang Raya	0	0	5	2
Kintom	0	0	0	0
Luwuk	0	0	0	0
Luwuk Timur	0	0	0	0
Luwuk Utara	0	0	8	0
Luwuk Selatan	0	0	0	0
Nambo	0	0	0	0
Pagimana	4	0	0	0
Bualemo	0	0	0	4
Lobu	0	0	0	0
Lamala	0	0	0	0
Masama	0	0	11	5
Mantoh	0	0	0	0
Balantak	0	0	0	0
Balantak Selatan	0	0	0	0
Balantak Utara	0	0	0	0
Kabupaten Banggai / Banggai Regency	0	0	50	14

Sumber/Source: BPS, Statistik Pertanian Hortikultura SPH-SBS/BPS-Statistics Indonesia, Agricultural Statistic for Horticulture SPH-SBS

Tabel 5.1.2 **Produksi Tanaman Sayuran Menurut Kecamatan dan Jenis Tanaman di Kabupaten Banggai (kuintal), 2019 dan 2020**
Production of Vegetables by Subdistrict and Kind of Plant in Banggai Regency (quintal), 2019 and 2020

Kecamatan Subdistrict (1)	Bawang Merah Shallot		Cabai Besar Chili/Big Chili	
	2019 (2)	2020* (3)	2019 (4)	2020* (5)
Toili	0	0	0	4
Toili Barat	0	0	0	0
Moilong	0	0	27	0
Batui	0	0	6	10
Batui Selatan	0	0	0	0
Bunta	0	0	0	0
Nuhon	0	0	0	0
Simpang Raya	0	0	16	11
Kintom	0	0	0	0
Luwuk	14	0	54	6
Luwuk Timur	0	0	0	4
Luwuk Utara	696	60	9	0
Luwuk Selatan	0	0	31	27
Nambo	0	2	0	0
Pagimana	12	12	20	0
Bualemo	0	13	0	0
Lobu	50	0	0	0
Lamala	0	0	0	0
Masama	0	0	0	0
Mantoh	0	0	18	0
Balantak	10	0	0	0
Balantak Selatan	6	120	0	0
Balantak Utara	14	4	106	6
Kabupaten Banggai / Banggai Regency	802	211	287	68

Lanjutan Tabel/Continued Table 5.1.2

Kecamatan Subdistrict	Cabai Rawit Chili/Cayenne Pepper		Kentang Potato	
	2019	2020*	2019	2020*
(1)	(2)	(3)	(4)	(5)
Toili	0	10	0	0
Toili Barat	15 002	0	0	0
Moilong	11	2	0	0
Batui	8	42	0	0
Batui Selatan	73	52	0	0
Bunta	227	38	0	0
Nuhon	888	35	0	0
Simpang Raya	140	52	0	0
Kintom	7 200	43	0	0
Luwuk	62	16	0	0
Luwuk Timur	0	40	0	0
Luwuk Utara	49	0	0	0
Luwuk Selatan	12	17	0	0
Nambo	564	76	0	0
Pagimana	22	45	0	0
Bualemo	0	170	0	0
Lobu	74	26	0	0
Lamala	16	2	0	0
Masama	24	14	0	0
Mantoh	72	68	0	0
Balantak	228	0	0	0
Balantak Selatan	76	12	0	0
Balantak Utara	196	8	0	0
Kabupaten Banggai / Banggai Regency	24 944	768	0	

Lanjutan Tabel/*Continued Table 5.1.2*

Kecamatan Subdistrict	Kubis Cabbage		Tomat Tomato	
	2019	2020*	2019	2020*
(1)	(2)	(3)	(4)	(5)
Toili	0	0	0	0
Toili Barat	0	0	0	0
Moilong	0	0	32	13
Batui	0	0	10	18
Batui Selatan	0	0	0	0
Bunta	0	0	208	29
Nuhon	0	0	471	0
Simpang Raya	0	0	43	10
Kintom	0	0	0	0
Luwuk	0	0	72	8
Luwuk Timur	0	0	0	0
Luwuk Utara	60	0	655	152
Luwuk Selatan	0	0	50	0
Nambo	0	0	186	10
Pagimana	0	0	11	20
Bualemo	0	0	0	77
Lobu	0	0	34	6
Lamala	0	0	2	0
Masama	0	0	27	15
Mantoh	0	0	9	0
Balantak	0	0	27	0
Balantak Selatan	0	0	6	0
Balantak Utara	0	0	56	18
Kabupaten Banggai / Banggai Regency	60	0	1 899	376

Lanjutan Tabel/*Continued Table* 5.1.2

Kecamatan Subdistrict	Bawang Putih Garlic		Petsai Chinese Cabbage	
	2019	2020 ^a	2019	2020 ^a
(1)	(2)	(3)	(4)	(5)
Toili	0	0	0	0
Toili Barat	0	0	0	0
Moilong	0	0	11	15
Batui	0	0	0	0
Batui Selatan	0	0	0	0
Bunta	0	0	88	0
Nuhon	0	0	0	0
Simpang Raya	0	0	10	3
Kintom	0	0	0	0
Luwuk	0	0	0	0
Luwuk Timur	0	0	0	0
Luwuk Utara	0	0	95	0
Luwuk Selatan	0	0	0	0
Nambo	0	0	0	0
Pagimana	8	0	0	0
Bualemo	0	0	0	10
Lobu	0	0	0	0
Lamala	0	0	0	0
Masama	0	0	20	13
Mantoh	0	0	0	0
Balantak	0	0	0	0
Balantak Selatan	0	0	0	0
Balantak Utara	0	0	0	0
Kabupaten Banggai / Banggai Regency	8	0	224	41

Sumber/*Source*: BPS, Statistik Pertanian Hortikultura SPH-SBS/BPS-Statistics Indonesia, *Agricultural Statistic for Horticulture SPH-SBS*

Tabel
Table 5.1.3

Luas Panen Tanaman Sayuran dan Buah-buahan Semusim Menurut Jenis Tanaman di Kabupaten Banggai (ha), 2017–2020
Harvested Area of Seasonal Vegetables and Fruits by Kind of Plant in Banggai Regency (ha), 2017–2020

Jenis Tanaman <i>Kind of Plants</i>	2017	2018	2019	2020*
(1)	(2)	(3)	(4)	(5)
Bawang Daun	32	62	37	9
Bawang Merah	94	65	47	14
Bawang Putih	0	0	4	-
Bayam	138	120	49	20
Blewah	0	0	0	-
Buncis	71	48	13	3
Cabai Besar	114	75	48	15
Cabai Rawit	364	651	4 794	177
Jamur	0	0	0	-
Kacang Merah	17	16	9	-
Kacang Panjang	202	261	90	41
Kangkung	162	142	43	32
Kembang Kol	0	0	0	-
Kentang	0	0	0	-
Ketimun	118	130	18	11
Kubis	2	2	3	-
Labu Siam	22	139	25	21
Lobak	0	0	0	-
Melon	0	1	2	-
Paprika	0	0	0	2
Petsai/Sawi	123	115	50	14
Semangka	33	20	5	5
Stroberi	0	0	0	-
Terung	203	214	92	47
Tomat	250	368	141	64
Wortel	0	1	1	-

Sumber/Source: BPS, Statistik Pertanian Hortikultura SPH-SBS/BPS-Statistics Indonesia, *Agricultural Statistic for Horticulture SPH-SBS*

Tabel
Table 5.1.4

**Produksi Tanaman Sayuran dan Buah-buahan Semusim
Menurut Jenis Tanaman di Kabupaten Banggai (kuintal),
2017–2020**

*Production of Seasonal Vegetables and Fruits by Kind of
Plant in Banggai Regency (quintal), 2017–2020*

Jenis Tanaman Kind of Plants	2017	2018	2019	2020*
(1)	(2)	(3)	(4)	(5)
Bawang Daun	139	2 083	276	38
Bawang Merah	1 987	1 430	802	211
Bawang Putih	0	0	8	0
Bayam	570	2 289	275	67
Blewah	0	0	0	0
Buncis	586	486	211	16
Cabai Besar	953	1 660	287	68
Cabai Rawit	2 985	20 697	24 944	768
Jamur	0	0	0	0
Kacang Merah	20	1 404	18	0
Kacang Panjang	1 411	4 074	852	197
Kangkung	1 090	2 525	477	244
Kembang Kol	0	0	0	0
Kentang	0	0	0	0
Ketimun	705	2 502	206	71
Kubis	4	200	60	0
Labu Siam	130	6 352	1 030	171
Lobak	0	0	0	0
Melon	0	1	2	0
Paprika	0	0	0	8
Petsai/Sawi	337	1 082	224	41
Semangka	154	178	226	29
Stroberi	0	0	0	0
Terung	1 491	3 633	2 271	169
Tomat	2 545	5 073	1 899	376
Wortel	0	27	3	0

Sumber/Source: BPS, Statistik Pertanian Hortikultura SPH-SBS/BPS-Statistics Indonesia, Agricultural Statistic for Horticulture SPH-SBS

Tabel
Table 5.1.5

Luas Panen Tanaman Biofarmaka Menurut Kecamatan dan Jenis Tanaman di Kabupaten Banggai (m²), 2019 dan 2020
Harvested Area of Medicinal Plants by Subdistrict and Kind of Plant in Banggai Regency (m²), 2019 and 2020

Kecamatan Subdistrict	Jahe Ginger		Laos/Lengkuas Galanga	
	2019	2020 ^x	2019	2020 ^x
(1)	(2)	(3)	(4)	(5)
Toili	0	0	0	0
Toili Barat	0	0	0	0
Moilong	4	0	5	0
Batui	0	0	0	0
Batui Selatan	0	0	0	0
Bunta	70	55	0	0
Nuhon	0	450	0	300
Simpang Raya	200	1 700	100	160
Kintom	0	0	0	0
Luwuk	35	0	4	0
Luwuk Timur	0	0	0	0
Luwuk Utara	435	0	0	0
Luwuk Selatan	0	0	0	0
Nambo	0	0	0	0
Pagimana	0	0	0	0
Bualemo	0	0	0	0
Lobu	0	0	0	0
Lamala	0	0	0	0
Masama	450	0	0	0
Mantoh	0	0	0	0
Balantak	0	0	0	0
Balantak Selatan	0	0	0	0
Balantak Utara	800	500	0	0
Kabupaten Banggai / Banggai Regency	1 994	2 705	109	460

Lanjutan Tabel/Continued Table 5.1.5

Kecamatan Subdistrict	Kunyit Turmeric		Kencur East Indian Galangal	
	2019	2020 ^x	2019	2020 ^x
(1)	(2)	(3)	(6)	(7)
Toili	0	0	0	0
Toili Barat	0	0	0	0
Moilong	10	0	0	0
Batui	0	0	0	0
Batui Selatan	0	0	0	0
Bunta	90	70	0	0
Nuhon	0	700	0	200
Simpang Raya	0	2 100	0	200
Kintom	0	0	0	0
Luwuk	0	0	0	0
Luwuk Timur	0	0	0	0
Luwuk Utara	0	0	0	0
Luwuk Selatan	0	0	0	0
Nambo	0	0	0	0
Pagimana	0	0	0	0
Bualemo	0	0	0	0
Lobu	0	0	0	0
Lamala	0	0	0	0
Masama	425	0	425	0
Mantoh	0	0	0	0
Balantak	0	0	0	0
Balantak Selatan	0	0	0	0
Balantak Utara	700	300	0	0
Kabupaten Banggai / Banggai Regency	1 225	3 170	425	400

Sumber/Source: BPS, Statistik Pertanian Hortikultura SPH-TBF/BPS-Statistics Indonesia, Agricultural Statistic for Horticulture SPH-TBF

Tabel
Table 5.1.6

Produksi Tanaman Biofarmaka Menurut Kecamatan dan Jenis Tanaman di Kabupaten Banggai (kg), 2019 and 2020
Production of Medicinal Plants by Subdistrict and Kind of Plant in Banggai Regency (kg), 2019 and 2020

Kecamatan Subdistrict	Jahe Ginger		Laos/Lengkuas Galanga	
	2019	2020 ^x	2019	2020 ^x
(1)	(2)	(3)	(4)	(5)
Toili	0	-	0	-
Toili Barat	0	-	0	-
Moilong	26	-	38	-
Batui	0	-	0	-
Batui Selatan	0	-	0	-
Bunta	333	306	0	-
Nuhon	0	880	0	1 740
Simpang Raya	48	408	36	94
Kintom	0	-	0	-
Luwuk	9	-	2	-
Luwuk Timur	0	-	0	-
Luwuk Utara	885	-	0	-
Luwuk Selatan	0	-	0	-
Nambo	0	-	0	-
Pagimana	0	-	0	-
Bualemo	0	-	0	-
Lobu	0	-	0	-
Lamala	0	-	0	-
Masama	108	-	0	-
Mantoh	0	-	0	-
Balantak	0	-	0	-
Balantak Selatan	0	-	0	-
Balantak Utara	384	120	0	-
Kabupaten Banggai / Banggai Regency	1 793	1 714	76	1 834

Lanjutan Tabel/Continued Table 5.1.6

Kecamatan Subdistrict	Kunyit Turmeric		Kencur East Indian Galangal	
	2019	2020 ^x	2019	2020 ^x
(1)	(2)	(3)	(4)	(5)
Toili	0	-	0	-
Toili Barat	0	-	0	-
Moilong	40	-	-	-
Batui	0	-	0	-
Batui Selatan	0	-	0	-
Bunta	245	500	0	-
Nuhon	0	770	0	840
Simpang Raya	0	903	0	68
Kintom	0	-	0	-
Luwuk	0	-	0	-
Luwuk Timur	0	-	0	-
Luwuk Utara	0	-	0	-
Luwuk Selatan	0	-	0	-
Nambo	0	-	0	-
Pagimana	0	-	0	-
Bualemo	0	-	0	-
Lobu	0	-	0	-
Lamala	0	-	0	-
Masama	183	-	145	-
Mantoh	0	-	0	-
Balantak	0	-	0	-
Balantak Selatan	0	-	0	-
Balantak Utara	562	129	0	-
Kabupaten Banggai / Banggai Regency	1 030	2 302	145	908

Sumber/Source: BPS, Statistik Pertanian Hortikultura SPH-TBF/BPS-Statistics Indonesia, Agricultural Statistic for Horticulture SPH-TBF

Tabel 5.1.7 **Luas Panen Tanaman Biofarmaka Menurut Jenis Tanaman di Kabupaten Banggai (m²), 2017–2020**
Harvested Area of Medicinal Plants by Kind of Plant in Banggai Regency (m²), 2017–2020

Jenis Tanaman Kind of Plants	2017	2018	2019	2020 ^x
(1)	(2)	(3)	(4)	(5)
<i>Dlingo/Dringo</i>	225	590	490	-
<i>Jahe</i>	20 165	4 787	1 994	2 705
<i>Kapulaga</i>	10	0	0	-
<i>Keji Beling</i>	90	0	0	-
<i>Kencur</i>	11 763	725	425	400
<i>Kunyit</i>	11 370	4 426	1 225	3 170
<i>Laos/Lengkuas</i>	10 441	2 023	109	460
<i>Lempuyang</i>	275	0	0	-
<i>Lidah Buaya</i>	20	0	0	-
<i>Mahkota Dewa</i>	189	100	0	102
<i>Mengkudu/Pace</i>	212	4	10	-
<i>Sambiloto</i>	50	0	0	2
<i>Temuireng</i>	100	0	0	-
<i>Temukunci</i>	100	0	0	-
<i>Temulawak</i>	250	3	0	-

Sumber/Source: BPS, Statistik Pertanian Hortikultura SPH-TBF/BPS-Statistics Indonesia, Agricultural Statistic for Horticulture SPH-TBF

Tabel 5.1.8 **Produksi Tanaman Biofarmaka Menurut Jenis Tanaman di Kabupaten Banggai (kg), 2017–2020**
Production of Medicinal Plants by Kind of Plant in Banggai Regency (kg), 2017–2020

Jenis Tanaman Kind of Plants	2017	2018	2019	2020 ^x
(1)	(2)	(3)	(4)	(5)
<i>Dlingo/Dringo</i>	1 390	1 080	118	0
<i>Jahe</i>	24 304	3 154	1 793	1 714
<i>Kapulaga</i>	2	0	0	0
<i>Keji Beling</i>	31	0	0	0
<i>Kencur</i>	9 039	657	145	908
<i>Kunyit</i>	10 746	7 119	1 030	2 302
<i>Laos/Lengkuas</i>	7 780	1 947	76	1 834
<i>Lempuyang</i>	169	0	0	0
<i>Lidah Buaya</i>	10	0	0	0
<i>Mahkota Dewa</i>	3 468	2 400	0	1 224
<i>Mengkudu/Pace</i>	232	4	2	0
<i>Sambiloto</i>	15	0	0	5
<i>Temuireng</i>	58	0	0	0
<i>Temukunci</i>	40	0	0	0
<i>Temulawak</i>	155	11	0	0

Sumber/Source: BPS, Statistik Pertanian Hortikultura SPH-TBF/BPS-Statistics Indonesia, Agricultural Statistic for Horticulture SPH-TBF

Tabel
Table 5.1.9

Luas Panen Tanaman Hias Menurut Kecamatan dan Jenis Tanaman di Kabupaten Banggai (m²), 2019 and 2020
Harvested Area of Ornamental Plants by Subdistrict and Kind of Plant in Banggai Regency (m²), 2019 and 2020

Kecamatan Subdistrict	Anggrek/ <i>Orchid</i>		Krisan/ <i>Chrysantemum</i>	
	2019	2020*	2019	2020*
(1)	(2)	(3)	(4)	(5)
Toili	0	0	0	0
Toili Barat	1	0	0	0
Moilong	0	0	0	0
Batui	0	0	0	0
Batui Selatan	0	0	0	0
Bunta	0	0	0	0
Nuhon	0	0	0	0
Simpang Raya	0	0	0	0
Kintom	0	0	0	0
Luwuk	0	0	0	0
Luwuk Timur	0	0	0	0
Luwuk Utara	0	0	0	0
Luwuk Selatan	0	0	0	0
Nambo	0	0	0	0
Pagimana	0	0	0	0
Bualemo	0	0	0	0
Lobu	0	0	0	0
Lamala	0	0	0	0
Masama	0	0	0	0
Mantoh	0	0	0	0
Balantak	0	0	0	0
Balantak Selatan	0	0	0	0
Balantak Utara	0	0	0	0
Kabupaten Banggai / Banggai Regency	1	0	0	0

Lanjutan Tabel/*Continued Table 5.1.9*

Kecamatan Subdistrict	Sedap Malam/ Tuberose		Mawar/Rose	
	2019	2020 ^x	2019	2020 ^x
(1)	(2)	(3)	(4)	(5)
Toili	0	0	0	0
Toili Barat	0	0	0	0
Moilong	0	0	0	0
Batui	0	0	0	0
Batui Selatan	0	0	0	0
Bunta	0	0	0	0
Nuhon	0	0	0	0
Simpang Raya	0	0	0	0
Kintom	0	0	0	0
Luwuk	0	0	0	0
Luwuk Timur	0	0	0	0
Luwuk Utara	0	0	0	0
Luwuk Selatan	0	0	0	0
Nambo	0	0	0	0
Pagimana	0	0	0	0
Bualemo	0	0	0	0
Lobu	0	0	0	0
Lamala	0	0	0	0
Masama	0	0	0	0
Mantoh	0	0	0	0
Balantak	0	0	0	0
Balantak Selatan	0	0	0	0
Balantak Utara	0	0	0	0
Kabupaten Banggai / Banggai Regency	0	0	0	0

Sumber/*Source*: BPS, Statistik Pertanian Hortikultura SPH-TH/BPS-Statistics Indonesia, Agricultural Statistik for Horticulture SPH-TH

Tabel
Table 5.1.10

Produksi Tanaman Hias Menurut Kecamatan dan Jenis Tanaman di Kabupaten Banggai(tangkai), 2019 and 2020
Production of Ornamental Plants by Subdistrict and Kind of Plant in Banggai Regency (stalks), 2019 and 2020

Kecamatan Subdistrict	Anggrek/Orchid		Krisan/Chrysantemum	
	2019	2020 ^a	2019	2020 ^a
(1)	(2)	(3)	(4)	(5)
Toili	0	0	0	0
Toili Barat	2	0	0	0
Moilong	0	0	0	0
Batui	0	0	0	0
Batui Selatan	0	0	0	0
Bunta	0	0	0	0
Nuhon	0	0	0	0
Simpang Raya	0	0	0	0
Kintom	0	0	0	0
Luwuk	0	0	0	0
Luwuk Timur	0	0	0	0
Luwuk Utara	0	0	0	0
Luwuk Selatan	0	0	0	0
Nambo	0	0	0	0
Pagimana	0	0	0	0
Bualemo	0	0	0	0
Lobu	0	0	0	0
Lamala	0	0	0	0
Masama	0	0	0	0
Mantoh	0	0	0	0
Balantak	0	0	0	0
Balantak Selatan	0	0	0	0
Balantak Utara	0	0	0	0
Kabupaten Banggai / Banggai Regency	2	0	0	0

Lanjutan Tabel/Continued Table 5.1.10

Kecamatan Subdistrict	Sedap Malam/ Tuberose		Mawar/Rose	
	2019	2020*	2019	2020*
(1)	(2)	(3)	(4)	(5)
Toili	0	0	0	0
Toili Barat	0	0	0	0
Moilong	0	0	0	0
Batui	0	0	0	0
Batui Selatan	0	0	0	0
Bunta	0	0	0	0
Nuhon	0	0	0	0
Simpang Raya	0	0	0	0
Kintom	0	0	0	0
Luwuk	0	0	0	0
Luwuk Timur	0	0	0	0
Luwuk Utara	0	0	0	0
Luwuk Selatan	0	0	0	0
Nambo	0	0	0	0
Pagimana	0	0	0	0
Bualemo	0	0	0	0
Lobu	0	0	0	0
Lamala	0	0	0	0
Masama	0	0	0	0
Mantoh	0	0	0	0
Balantak	0	0	0	0
Balantak Selatan	0	0	0	0
Balantak Utara	0	0	0	0
Kabupaten Banggai / Banggai Regency	0	0	0	0

Sumber/Source: BPS, Statistik Pertanian Hortikultura SPH-TH/BPS-Statistics Indonesia, Agricultural Statistik for Horticulture SPH-TH

Tabel 5.1.11 **Luas Panen Tanaman Hias Menurut Jenis Tanaman di Kabupaten Banggai (m²), 2017–2020**
Table 5.1.11 **Harvested Area of Ornamental Plants by Kind of Plant in Banggai Regency (m²), 2017–2020**

Jenis Tanaman Kind of Plants	2017	2018	2019	2020 ^x
(1)	(2)	(3)	(4)	(5)
<i>Adenium (Kamboja Jepang)</i>	993	540	838	0
<i>Aglanema</i>	34	0	0	0
<i>Anggrek</i>	13	1	1	0
<i>Anthurium Bunga</i>	0	0	0	0
<i>Anthurium Daun</i>	0	0	0	0
<i>Anyelir</i>	0	0	0	0
<i>Caladium</i>	0	0	0	0
<i>Cordyline</i>	0	0	0	0
<i>Diffenbachia</i>	0	0	0	0
<i>Dracaena</i>	0	0	0	0
<i>Euphorbia</i>	775	490	725	0
<i>Gerbera (Herbras)</i>	0	0	0	0
<i>Gladiol</i>	0	0	0	0
<i>Heliconia (Pisang-Pisangan)</i>	0	0	0	0
<i>Ixora (Soka)</i>	145	70	310	0
<i>Krisan</i>	0	0	0	0
<i>Mawar</i>	56	2	0	0
<i>Melati</i>	0	0	0	0
<i>Monstera</i>	0	0	0	0
<i>Pakis</i>	9	0	0	0
<i>Palem</i>	185	2	0	0
<i>Phylodendron</i>	0	0	0	0
<i>Sansevieria (Pedang-Pedangan)</i>	0	0	0	0
<i>Sedap Malam</i>	0	0	0	0

Sumber/Source: BPS, Statistik Pertanian Hortikultura SPH-TH/BPS-Statistics Indonesia, Agricultural Statistik for Horticulture SPH-TH

Tabel
Table 5.1.12

**Produksi Tanaman Hias Menurut Jenis Tanaman di
Kabupaten Banggai (tangkai), 2017–2020**
*Production of Ornamental Plants by Kind of Plant n Banggai
Regency (stalks), 2017–2020*

Jenis Tanaman Kind of Plants	2017	2018	2019	2020*
(1)	(2)	(3)	(4)	(5)
<i>Adenium (Kamboja Jepang)</i>	5 408	1 740	5 083	0
<i>Aglanema</i>	68	0	0	0
<i>Anggrek</i>	25	1	2	0
<i>Anthurium Bunga</i>	0	0	0	0
<i>Anthurium Daun</i>	0	0	0	0
<i>Anyelir</i>	0	0	0	0
<i>Caladium</i>	0	0	0	0
<i>Cordyline</i>	0	0	0	0
<i>Diffenbachia</i>	0	0	0	0
<i>Dracaena</i>	0	0	0	0
<i>Euphorbia</i>	4 650	2 775	4 350	0
<i>Gerbera (Herbras)</i>	0	0	0	0
<i>Gladiol</i>	0	0	0	0
<i>Heliconia (Pisang-Pisangan)</i>	0	0	0	0
<i>Ixora (Soka)</i>	252	70	310	0
<i>Krisan</i>	0	0	0	0
<i>Mawar</i>	153	2	0	0
<i>Melati</i>	0	0	0	0
<i>Monstera</i>	0	0	0	0
<i>Pakis</i>	21	0	0	0
<i>Palem</i>	720	2	0	0
<i>Phylodendron</i>	0	0	0	0
<i>Sansevieria (Pedang-Pedangan)</i>	0	0	0	0
<i>Sedap Malam</i>	0	0	0	0

Sumber/Source: BPS, Statistik Pertanian Hortikultura SPH-TH/BPS-Statistics Indonesia, Agricultural Statistik for Horticulture SPH-TH

Tabel 5.1.13 **Produksi Buah-buahan Menurut Kecamatan dan Jenis Tanaman di Kabupaten Banggai (kuintal), 2019 and 2020**
Table 5.1.13 **Production of Fruits by Subdistrict and Kind of Plant in Banggai Regency (kuintal), 2019 and 2020**

Kecamatan Subdistrict	Mangga/Mango		Durian/Durian	
	2019	2020*	2019	2020*
(1)	(2)	(3)	(4)	(5)
Toili	0	0	0	0
Toili Barat	804	228	295	256
Moilong	0	0	10	0
Batui	0	0	0	0
Batui Selatan	0	0	0	0
Bunta	2,841	0	7 488	0
Nuhon	20	25	77	64
Simpang Raya	0	13	1 699	1 402
Kintom	799	8 096	450	6 485
Luwuk	16	12	0	0
Luwuk Timur	42	32	0	10
Luwuk Utara	301	0	110	31
Luwuk Selatan	76	144	300	4 172
Nambo	547	379	52	23
Pagimana	34	0	154	0
Bualemo	0	980	0	2
Lobu	700	0	1 220	60
Lamala	241	88	0	126
Masama	0	0	0	0
Mantoh	46	26	21	0
Balantak	11	0	26	0
Balantak Selatan	105	0	0	0
Balantak Utara	0	0	15	8
Kabupaten Banggai / Banggai Regency	6 583	10 023	11 917	12 639

Lanjutan Tabel/*Continued Table* 5.1.13

Kecamatan Subdistrict	Jeruk Siam/Orange/Tangerine		Pisang/Banana	
	2019	2020*	2019	2020*
(1)	(2)	(3)	(4)	(5)
Toili	0	0	0	0
Toili Barat	0	0	490	170
Moilong	2	0	50	55
Batui	0	0	0	0
Batui Selatan	0	0	0	0
Bunta	217	0	33 825	0
Nuhon	0	0	95	16
Simpang Raya	0	115	94	64
Kintom	0	0	524	3 308
Luwuk	4	0	18	41
Luwuk Timur	0	0	48	0
Luwuk Utara	0	0	0	163
Luwuk Selatan	0	0	19	141
Nambo	0	0	29	68
Pagimana	0	0	780	0
Bualemo	0	651	0	1 088
Lobu	0	0	182	451
Lamala	0	0	50	246
Masama	0	11	152	58
Mantoh	0	0	259	0
Balantak	0	0	285	0
Balantak Selatan	0	0	329	300
Balantak Utara	0	0	1 048	744
Kabupaten Banggai / Banggai Regency	2 381	777	38 277	6 914

Lanjutan Tabel/*Continued Table 5.1.13*

Kecamatan Subdistrict	Pepaya/Papaya		Salak/Snakefruit	
	2019	2020*	2019	2020*
(1)	(2)	(3)	(4)	(5)
Toili	0	0	0	0
Toili Barat	0	0	0	0
Moilong	6	21	0	0
Batui	0	0	0	0
Batui Selatan	0	0	0	0
Bunta	593	0	736	0
Nuhon	29	14	1	2
Simpang Raya	11	0	163	480
Kintom	4	281	0	0
Luwuk	17	32	0	0
Luwuk Timur	32	42	0	0
Luwuk Utara	1 432	427	0	0
Luwuk Selatan	37	86	2	1
Nambo	54	22	0	0
Pagimana	0	0	0	0
Bualemo	0	67	0	0
Lobu	64	40	0	0
Lamala	19	0	0	0
Masama	0	0	0	0
Mantoh	48	19	0	0
Balantak	35	0	2	0
Balantak Selatan	0	0	1	0
Balantak Utara	0	0	0	0
Kabupaten Banggai / Banggai Regency	2 381	1 051	905	483

Tabel
Table 5.1.14

Produksi Buah-Buahan dan Sayuran Tahunan Menurut Jenis Tanaman di Kabupaten Banggai (kuintal), 2017–2020
Production of Annual Fruits and Vegetables by Kind of Plant in Banggai Regency (quintal), 2017–2020

Jenis Tanaman <i>Kind of Plants</i>	2017	2018	2019	2020
(1)	(2)	(3)	(4)	(5)
Alpukat	786	931	1 230	538
Anggur	0	0	0	0
Apel	0	0	0	0
Belimbing	0	0	0	1
Duku/Langsat/Kokosan	337	1 506	4 463	1 021
Durian	2,116	9 390	11 917	12 639
Jambu Air	65	85	260	210
Jambu Biji	0	0	0	5
Jengkol	23	0	11	14
Jeruk Besar	70	111	223	44
Jeruk Siam/Kepron	2,758	3 309	2 892	777
Mangga	3,177	9 064	6 583	10 023
Manggis	0	0	29	4
Markisa/Konyal	0	0	0	-
Melinjo	36	9	0	2
Nangka/Cempedak	1,972	2 311	1 702	500
Nenas	532	406	1 087	46
Pepaya	1,721	1 250	2 381	1 051
Petai	157	333	89	222
Pisang	14,302	21 679	38 277	6 914
Rambutan	973	4 201	1 786	574
Salak	1,280	874	905	483
Sawo	69	51	0	2

Sumber/Source: BPS, Statistik Pertanian Hortikultura SPH-BST/BPS-Statistics Indonesia, Agricultural Statistic for Horticulture SPH-BST

5.2 PERKEBUNAN ESTATE CROPS

Tabel 5.2.1 **Luas Areal Tanaman Perkebunan Menurut Kecamatan dan Jenis Tanaman di Kabupaten Banggai (ha), 2019 dan 2020**
Planted Area of Estate Crops by Subdistrict and Type of Crops in Banggai Regency (ha), 2019 and 2020

Kecamatan Subdistrict	Kelapa Sawit/Oil Palm		Kelapa/Coconut	
	2019	2020	2019	2020
(1)	(2)	(3)	(4)	(5)
Toili Barat	3 297.4	3,297.4	205	205
Toili	1 218.5	1,218.5	294	294
Batui	-	-	1,387	1,407
Kintom	-	-	1,647	1,647
Luwuk	-	-	203	203
Luwuk Timur	891.5	891.5	2,166	2,176
Masama	-	-	1,089	1,109
Lamala	-	-	1,019	1,019
Balantak	-	-	3,342	3,342
Bualemo	356.0	356.0	5,065	5,075
Pagimana	1 084.0	1 084.0	3,542	3,632
Bunta	-	-	2,580	2,597
Nuhon	-	-	22,560	22,603
Moilong	2 733.0	2 733.0	227	247
Batui Selatan	-	-	707	727
Simpang Raya	80.0	80.0	1,608	1,618
Lobu	-	-	583	583
Balantak Selatan	-	-	2,434	2,434
Luwuk Utara	-	-	567	577
Luwuk Selatan	-	-	227	227
Nambo	-	-	1,036	1,046
Mantoh	-	-	664	664
Balantak Utara	-	-	3,431	3,431
Kabupaten Banggai / Banggai Regency	9 660	9 660.4	56 579	56 859

Lanjutan Tabel/*Continued Table 5.2.1*

Kecamatan Subdistrict	Karet/Rubber		Kopi/Coffee	
	2019	2020	2019	2020
(1)	(2)	(3)	(4)	(5)
Toili Barat	-	-	14	14
Toili	-	-	35	35
Batui	-	-	4	4
Kintom	-	-	19	19
Luwuk	-	-	-	-
Luwuk Timur	-	-	-	-
Masama	-	-	-	-
Lamala	-	-	-	-
Balantak	-	-	74	74
Bualemo	-	-	189	189
Pagimana	-	-	-	-
Bunta	-	-	-	-
Nuhon	-	-	494	494
Moilong	-	-	6	6
Batui Selatan	-	-	168	168
Simpang Raya	-	-	3	3
Lobu	-	-	-	-
Balantak Selatan	-	-	49	49
Luwuk Utara	-	-	16	16
Luwuk Selatan	-	-	4	4
Nambo	-	-	51	51
Mantoh	-	-	-	-
Balantak Utara	-	-	56	56
Kabupaten Banggai / Banggai Regency	-	-	1 180	1 180

Lanjutan Tabel/*Continued Table* 5.2.1

Kecamatan <i>Subdistrict</i>	Kakao/ <i>Cocoa</i>		Tebu/ <i>Sugar cane</i>	
	2019	2020	2019	2020
(1)	(2)	(3)	(4)	(5)
Toili Barat	457	457	-	-
Toili	1,518	1,557	-	-
Batui	1,431	1,431	-	-
Kintom	341	341	-	-
Luwuk	43	53	-	-
Luwuk Timur	819	819	-	-
Masama	1,908	1,955	-	-
Lamala	705	705	-	-
Balantak	678	678	-	-
Bualemo	2,161	2,161	-	-
Pagimana	1,371	1,371	-	-
Bunta	6,091	6,091	-	-
Nuhon	11,562	11,562	-	-
Moilong	298	298	-	-
Batui Selatan	3,427	3,445	-	-
Simpang Raya	10,940	10,940	-	-
Lobu	221	221	-	-
Balantak Selatan	578	578	-	-
Luwuk Utara	326	326	-	-
Luwuk Selatan	40	40	-	-
Nambo	429	429	-	-
Mantoh	196	196	-	-
Balantak Utara	287	287	-	-
Kabupaten Banggai / Banggai Regency	45 824	45,938	-	-

Lanjutan Tabel/*Continued Table* 5.2.1

Kecamatan Subdistrict	Teh/Tea		Tembakau/Tobacco	
	2019	2020	2019	2020
(1)	(2)	(3)	(4)	(5)
Toili Barat	-	-	-	-
Toili	-	-	-	-
Batui	-	-	-	-
Kintom	-	-	-	-
Luwuk	-	-	-	-
Luwuk Timur	-	-	-	-
Masama	-	-	-	-
Lamala	-	-	-	-
Balantak	-	-	-	-
Bualemo	-	-	190	190.0
Pagimana	-	-	-	-
Bunta	-	-	-	-
Nuhon	-	-	-	-
Moilong	-	-	-	-
Batui Selatan	-	-	-	-
Simpang Raya	-	-	-	-
Lobu	-	-	-	-
Balantak Selatan	-	-	-	-
Luwuk Utara	-	-	-	-
Luwuk Selatan	-	-	-	-
Nambo	-	-	65	65.0
Mantoh	-	-	-	-
Balantak Utara	-	-	-	-
Kabupaten Banggai / Banggai Regency	-	-	255	255.0

Lanjutan Tabel/*Continued Table 5.2.1*

Kecamatan Subdistrict	Kapuk Kapok		Kemiri Candlenut	
	2019	2020	2019	2020
(1)	(2)	(3)	(4)	(5)
Toili Barat	-	-	-	-
Toili	-	-	-	-
Batui	-	-	-	-
Kintom	14	14.0	45	14.0
Luwuk	-	-	18	-
Luwuk Timur	-	-	51	-
Masama	-	-	20	-
Lamala	-	-	-	-
Balantak	-	-	32	-
Bualemo	8	8.5	65	8.5
Pagimana	21	21.0	63	21.0
Bunta	-	-	-	-
Nuhon	-	-	-	-
Moilong	-	-	-	-
Batui Selatan	-	-	-	-
Simpang Raya	-	-	-	-
Lobu	-	-	-	-
Balantak Selatan	-	-	124	-
Luwuk Utara	-	-	112	-
Luwuk Selatan	-	-	-	-
Nambo	23	23.0	90	23.0
Mantoh	-	-	122	-
Balantak Utara	-	-	81	-
Kabupaten Banggai / Banggai Regency	66	66.5	825	66.5

Lanjutan Tabel/*Continued Table* 5.2.1

Kecamatan Subdistrict	Sagu Sago		Pala Nutmeg	
	2019	2020	2019	2020
(1)	(2)	(3)	(4)	(5)
Toili Barat	2	2.0	136	136
Toili	2	2.0	153	153
Batui	-	-	24	24
Kintom	31	31.0	158	158
Luwuk	-	-	20	20
Luwuk Timur	16	15.5	253	253
Masama	-	-	210	210
Lamala	-	-	193	193
Balantak	9	9.3	214	214
Bualemo	45	44.8	257	257
Pagimana	65	65.0	148	148
Bunta	-	-	390	390
Nuhon	173	173.0	500	500
Moilong	-	-	-	-
Batui Selatan	-	-	129	129
Simpang Raya	174	174.0	320	320
Lobu	-	-	95	95
Balantak Selatan	53	53.0	170	170
Luwuk Utara	12	11.5	90	90
Luwuk Selatan	-	-	-	-
Nambo	18	18.0	38	38
Mantoh	-	-	110	110
Balantak Utara	19	19.0	34	34
Kabupaten Banggai / Banggai Regency	618	618.0	3 641	3,641

Lanjutan Tabel/*Continued Table* 5.2.1

Kecamatan <i>Subdistrict</i>	<i>Lada Paper</i>		<i>Jarak Pagar Jatropha</i>	
	2019	2020	2019	2020
(1)	(2)	(3)	(4)	(5)
Toili Barat	15	14.8	-	-
Toili	11	11.1	-	-
Batui	-	-	-	-
Kintom	-	-	-	-
Luwuk	-	-	-	-
Luwuk Timur	2	1.7	-	-
Masama	1	0.9	-	-
Lamala	-	-	-	-
Balantak	-	-	-	-
Bualemo	1	0.5	66	66.0
Pagimana	-	-	-	-
Bunta	20	19.5	-	-
Nuhon	30	29.7	-	-
Moilong	-	-	-	-
Batui Selatan	8	7.8	-	-
Simpang Raya	6	6.4	-	-
Lobu	24	12.4	-	-
Balantak Selatan	-	-	-	-
Luwuk Utara	-	-	-	-
Luwuk Selatan	1	1.3	-	-
Nambo	2	1.5	-	-
Mantoh	-	-	-	-
Balantak Utara	-	-	-	-
Kabupaten Banggai / Banggai Regency	120	107.6	66	66.0

Lanjutan Tabel/Continued Table 5.2.1

Kecamatan Subdistrict	Cengkeh Clove		Jambu Mente Cashew	
	2019	2020	2019	2020
(1)	(2)	(3)	(4)	(5)
Toili Barat	450	409	57	57.0
Toili	200	327	9	9.0
Batui	350	4	45	45.0
Kintom	115	83	291	291.0
Luwuk	-	13	-	-
Luwuk Timur	531	352	363	363.0
Masama	-	122	54	54.0
Lamala	200	174	148	148.0
Balantak	507	732	16	16.0
Bualemo	2,475	866	861	861.5
Pagimana	285	373	333	333.5
Bunta	489	785	-	-
Nuhon	475	340	27	27.5
Moilong	30	1	-	-
Batui Selatan	-	223	6	6.7
Simpang Raya	480	221	-	-
Lobu	888	504	25	25.0
Balantak Selatan	222	87	37	37.0
Luwuk Utara	358	229	19	19.5
Luwuk Selatan	-	54	-	-
Nambo	277	87	20	20.3
Mantoh	295	311	810	810.0
Balantak Utara	812	115	338	338.0
Kabupaten Banggai / Banggai Regency	547	6,409	3 462	3 462.0

Lanjutan Tabel/*Continued Table 5.2.1*

Kecamatan <i>Subdistrict</i>	Vanili <i>Vanilla</i>	
	2019	2020
(1)	(2)	(3)
Toili Barat	-	-
Toili	13	-
Batui	-	-
Kintom	-	-
Luwuk	-	-
Luwuk Timur	-	-
Masama	-	-
Lamala	-	-
Balantak	-	-
Bualemo	9,5	-
Pagimana	-	-
Bunta	-	-
Nuhon	-	-
Moilong	-	-
Batui Selatan	-	-
Simpang Raya	-	-
Lobu	-	-
Balantak Selatan	-	-
Luwuk Utara	13	-
Luwuk Selatan	-	-
Nambo	28	-
Mantoh	27	-
Balantak Utara	-	-
Kabupaten Banggai / Banggai Regency	90,5	-

Sumber/*Source*: Dinas Tanaman Pangan, Holtikultura, dan Perkebunan Kabupaten Banggai / Department of Food Crops, Horticulture, and Plantation of Banggai Regency

Tabel
Table 5.2.2

Produktivitas Rata-rata Perkebunan Menurut Kecamatan dan Jenis Kecamatan dan Jenis Tanaman (kg/ha), 2019 dan 2020
Average Productivity of Estate by Subdistrict and Type of Crops (kg/ha), 2019 and 2020

Kecamatan Subdistrict	Kelapa Sawit/Oil Palm		Kelapa/Coconut	
	2019	2020	2019	2020
(1)	(2)	(3)	(4)	(5)
Toili Barat	3 366	3 366	863	863
Toili	9 000	9 000	755	755
Batui	-	-	1 301	1,300
Kintom	-	-	350	525
Luwuk	-	-	1 270	925
Luwuk Timur	6 194	6 193	911	911
Masama	-	-	862	862
Lamala	-	-	1 200	1,161
Balantak	-	-	1 765	1,749
Bualemo	-	-	1 120	1,325
Pagimana	401	401	1 192	1,230
Bunta	-	-	1 241	1,241
Nuhon	-	-	919	1,100
Moilong	4 492	4 492	1 577	1,265
Batui Selatan	-	-	756	756
Simpang Raya	-	-	952	914
Lobu	-	-	1 092	1,200
Balantak Selatan	-	-	1 622	1,605
Luwuk Utara	-	-	8 830	1,200
Luwuk Selatan	-	-	1 791	1,571
Nambo	-	-	1 079	1,050
Mantoh	-	-	1 881	1,425
Balantak Utara	-	-	1 625	1,622
Kabupaten Banggai / Banggai Regency	4 562	4 562	1 221	1 216

Lanjutan Tabel/*Continued Table 5.2.2*

Kecamatan Subdistrict	Karet/Rubber		Kopi/Coffee	
	2019	2020	2019	2020
(1)	(2)	(3)	(4)	(5)
Toili Barat	-	-	329	329
Toili	-	-	358	358
Batui	-	-	400	400
Kintom	-	-	100	100
Luwuk	-	-	-	-
Luwuk Timur	-	-	-	-
Masama	-	-	-	-
Lamala	-	-	-	-
Balantak	-	-	133	133
Bualemo	-	-	221	221
Pagimana	-	-	-	-
Bunta	-	-	-	-
Nuhon	-	-	1 003	1,003
Moilong	-	-	47	47
Batui Selatan	-	-	226	226
Simpang Raya	-	-	-	-
Lobu	-	-	-	-
Balantak Selatan	-	-	125	125
Luwuk Utara	-	-	539	539
Luwuk Selatan	-	-	-	-
Nambo	-	-	796	796
Mantoh	-	-	-	-
Balantak Utara	-	-	100	100
Kabupaten Banggai / Banggai Regency	-	-	4 377	452

Lanjutan Tabel/Continued Table 5.2.2

Kecamatan Subdistrict	Kakao/Cocoa		Tebu/Sugar cane	
	2019	2020	2019	2020
(1)	(2)	(3)	(4)	(5)
Toili Barat	462	453	-	-
Toili	750	750	-	-
Batui	106	200	-	-
Kintom	225	225	-	-
Luwuk	400	400	-	-
Luwuk Timur	142	160	-	-
Masama	966	957	-	-
Lamala	300	300	-	-
Balantak	100	150	-	-
Bualemo	1,831	1,588	-	-
Pagimana	300	300	-	-
Bunta	725	723	-	-
Nuhon	996	895	-	-
Moilong	437	437	-	-
Batui Selatan	366	398	-	-
Simpang Raya	448	448	-	-
Lobu	104	120	-	-
Balantak Selatan	117	122	-	-
Luwuk Utara	230	230	-	-
Luwuk Selatan	433	450	-	-
Nambo	288	300	-	-
Mantoh	307	307	-	-
Balantak Utara	120	120	-	-
Kabupaten Banggai / Banggai Regency	642	626	-	-

Lanjutan Tabel/*Continued Table 5.2.2*

Kecamatan Subdistrict	Teh/Tea		Tembakau/Tobacco	
	2019	2020	2019	2020
(1)	(2)	(3)	(4)	(5)
Toili Barat	-	-	-	-
Toili	-	-	-	-
Batui	-	-	-	-
Kintom	-	-	-	-
Luwuk	-	-	-	-
Luwuk Timur	-	-	-	-
Masama	-	-	-	-
Lamala	-	-	-	-
Balantak	-	-	-	-
Bualemo	-	-	416.7	416.7
Pagimana	-	-	-	-
Bunta	-	-	-	-
Nuhon	-	-	-	-
Moilong	-	-	-	-
Batui Selatan	-	-	-	-
Simpang Raya	-	-	-	-
Lobu	-	-	-	-
Balantak Selatan	-	-	-	-
Luwuk Utara	-	-	-	-
Luwuk Selatan	-	-	-	-
Nambo	-	-	-	-
Mantoh	-	-	-	-
Balantak Utara	-	-	-	-
Kabupaten Banggai / Banggai Regency	-	-	596	595.8

Lanjutan Tabel/*Continued Table 5.2.2*

Kecamatan Subdistrict	Kapuk Kapok		Kemiri Candlenut	
	2019	2020	2019	2020
(1)	(2)	(3)	(4)	(5)
Toili Barat	-	-	-	-
Toili	-	-	-	-
Batui	-	-	-	-
Kintom	383	382.6	397	396.9
Luwuk	-	-	-	-
Luwuk Timur	-	-	1 535	1,534.8
Masama	-	-	275	275.0
Lamala	-	-	-	-
Balantak	-	-	1 033	1,033.3
Bualemo	357	357.1	500	500.0
Pagimana	250	250.0	543	543.2
Bunta	-	-	-	-
Nuhon	-	-	-	-
Moilong	-	-	-	-
Batui Selatan	-	-	-	-
Simpang Raya	-	-	-	-
Lobu	-	-	-	-
Balantak Selatan	-	-	300	300.0
Luwuk Utara	-	-	388	388.2
Luwuk Selatan	-	-	-	-
Nambo	300	300.0	394	394.7
Mantoh	-	-	300	300.0
Balantak Utara	-	-	496	496.2
Kabupaten Banggai / Banggai Regency	315	314.6	508	507.9

Lanjutan Tabel/*Continued Table 5.2.2*

Kecamatan Subdistrict	Sagu Sago		Pala Nutmeg	
	2019	2020	2019	2020
(1)	(2)	(3)	(4)	(5)
Toili Barat	-	-	-	250
Toili	22 000	22,000.0	-	-
Batui	-	-	-	-
Kintom	795	795.1	-	-
Luwuk	-	-	-	-
Luwuk Timur	566	566.7	-	-
Masama	-	-	-	-
Lamala	-	-	-	-
Balantak	496	496.6	321	321
Bualemo	384	384.2	-	-
Pagimana	303	303.7	-	-
Bunta	-	-	750	300
Nuhon	532	532.7	-	-
Moilong	-	-	-	-
Batui Selatan	-	-	610	610
Simpang Raya	200	200.0	-	-
Lobu	-	-	-	-
Balantak Selatan	488	488.9	450	169
Luwuk Utara	-	-	-	-
Luwuk Selatan	-	-	-	-
Nambo	285	285.7	-	-
Mantoh	-	-	-	-
Balantak Utara	585	585.7	-	-
Kabupaten Banggai / Banggai Regency	490	489.7	408	324

Lanjutan Tabel/Continued Table 5.2.2

Kecamatan Subdistrict	Lada Paper		Jarak Pagar Jatropha	
	2019	2020	2019	2020
(1)	(2)	(3)	(4)	(5)
Toili Barat	217	217	-	-
Toili	-	-	-	-
Batui	-	-	-	-
Kintom	-	-	-	-
Luwuk	-	-	-	-
Luwuk Timur	-	-	-	-
Masama	-	-	-	-
Lamala	-	-	-	-
Balantak	-	-	-	-
Bualemo	-	-	-	-
Pagimana	-	-	-	-
Bunta	-	200 000	-	-
Nuhon	-	-	-	-
Moilong	-	-	-	-
Batui Selatan	556	556	-	-
Simpang Raya	-	-	-	-
Lobu	-	200 000	-	-
Balantak Selatan	-	-	-	-
Luwuk Utara	-	-	-	-
Luwuk Selatan	-	-	-	-
Nambo	-	-	-	-
Mantoh	-	-	-	-
Balantak Utara	-	-	-	-
Kabupaten Banggai / Banggai Regency	226	232.9	-	-

Lanjutan Tabel/*Continued Table 5.2.2*

Kecamatan Subdistrict	Cengkeh Clove		Jambu Mente Cashew	
	2019	2020	2019	2020
(1)	(2)	(3)	(4)	(5)
Toili Barat	450	450	592	591.7
Toili	200	200	300	300.0
Batui	350	350	461	461.3
Kintom	115	200	141	140.8
Luwuk	-	-	-	-
Luwuk Timur	531	531	429	429.1
Masama	-	200	250	250.0
Lamala	200	62	-	-
Balantak	507	550	625	625.0
Bualemo	2,475	891	1,316	1,315.6
Pagimana	285	285	180	180.0
Bunta	489	500	-	#DIV/0!
Nuhon	475	378	674	673.9
Moilong	30	30	-	#DIV/0!
Batui Selatan	-	-	404	404.3
Simpang Raya	480	480	-	#DIV/0!
Lobu	888	830	200	200.0
Balantak Selatan	222	350	367	367.2
Luwuk Utara	358	358	201	200.9
Luwuk Selatan	-	200	-	#DIV/0!
Nambo	277	277	188	188.2
Mantoh	295	315	330	329.5
Balantak Utara	812	812	357	357.5
Kabupaten Banggai / Banggai Regency	547	482	528	528.4

Lanjutan Tabel/*Continued Table 5.2.2*

Kecamatan Subdistrict	Vanili Vanilla	
	2019	2020
(1)	(2)	(3)
Toili Barat	-	-
Toili	-	-
Batui	-	-
Kintom	-	-
Luwuk	-	-
Luwuk Timur	-	-
Masama	-	-
Lamala	-	-
Balantak	-	-
Bualemo	-	-
Pagimana	-	-
Bunta	-	-
Nuhon	-	-
Moilong	-	-
Batui Selatan	-	-
Simpang Raya	-	-
Lobu	-	-
Balantak Selatan	-	-
Luwuk Utara	-	-
Luwuk Selatan	-	-
Nambo	-	-
Mantoh	-	-
Balantak Utara	-	-
Kabupaten Banggai / Banggai Regency	-	-

Sumber/*Source*: Dinas Tanaman Pangan, Holtikultura, dan Perkebunan Kabupaten Banggai / Department of Food Crops, Horticulture, and Plantation of Banggai Regency

**5.3 PERTANIAN, KEHUTANAN, PETERNAKAN, DAN PERIKANAN/
AGRICULTURE, FORESTRY, LIVESTOCK AND FISHERY**

Tabel 5.3.1 **Luas Panen, Produktivitas dan Produksi Padi Sawah dan Padi Ladang Menurut Kecamatan di Kabupaten Banggai (ha), 2020**
Harvested Area, Productivity and Production of Wet and Wet Rice by Districts in Banggai Regency (ha), 2020

Kecamatan <i>Subdistrict</i>	Luas Panen (ha) <i>Harvested Area (ha)</i>	Produktivitas (kw/ha) <i>Productivity (kw/ha)</i>	Produksi (ton) <i>Production (ton)</i>
(1)	(2)	(3)	(4)
Toili	-	-	-
Toili Barat	-	-	-
Moilong	-	-	-
Batui	-	-	-
Batui Selatan	-	-	-
Bunta	-	-	-
Nuhon	-	-	-
Simpang Raya	-	-	-
Kintom	-	-	-
Luwuk	-	-	-
Luwuk Timur	-	-	-
Luwuk Utara	-	-	-
Luwuk Selatan	-	-	-
Nambo	-	-	-
Pagimana	-	-	-
Bualemo	-	-	-
Lobu	-	-	-
Lamala	-	-	-
Masama	-	-	-
Mantoh	-	-	-
Balantak	-	-	-
Balantak Selatan	-	-	-
Balantak Utara	-	-	-
Kabupaten Banggai / Banggai Regency	-	-	-
2019	60 594,0	50,9	308 665

Sumber/Source: Dinas Tanaman Pangan, Holtikultura, dan Perkebunan Kabupaten Banggai / Department of Food Crops, Horticulture, and Plantation of Banggai Regency

Tabel
Table 5.3.2

Luas Panen, Produksi, dan Produktivitas Padi Sawah Menurut Kecamatan di Kabupaten Banggai (ha), 2020
arvested Area, Production and Yield Rate of Paddy Rice by District in Banggai Regency, 2020

Kecamatan Subdistrict	Luas Panen (ha) Harvested Area (ha)	Produktivitas (kw/ha) Productivity (kw/ha)	Produksi (ton) Production (ton)
(1)	(2)	(3)	(4)
Toili	-	-	-
Toili Barat	-	-	-
Moilong	-	-	-
Batui	-	-	-
Batui Selatan	-	-	-
Bunta	-	-	-
Nuhon	-	-	-
Simpang Raya	-	-	-
Kintom	-	-	-
Luwuk	-	-	-
Luwuk Timur	-	-	-
Luwuk Utara	-	-	-
Luwuk Selatan	-	-	-
Nambo	-	-	-
Pagimana	-	-	-
Bualemo	-	-	-
Lobu	-	-	-
Lamala	-	-	-
Masama	-	-	-
Mantoh	-	-	-
Balantak	-	-	-
Balantak Selatan	-	-	-
Balantak Utara	-	-	-
Kabupaten Banggai / Banggai Regency	-	-	-
2019	51 621	271 371	52,57

Sumber/Source: Dinas Tanaman Pangan, Holtikultura, dan Perkebunan Kabupaten Banggai / Department of Food Crops, Horticulture, and Plantation of Banggai Regency

Tabel 5.3.3 Luas Panen, Produksi, dan Produktivitas Padi Ladang Menurut Kecamatan di Kabupaten Banggai (ha), 2020
Harvested Area, Production and Yield Rate of Paddy Fields by District in Banggai Regency, 2020

Kecamatan Subdistrict	Luas Panen (ha) Harvested Area (ha)	Produktivitas (kw/ha) Productivity (kw/ha)	Produksi (ton) Production (ton)
(1)	(2)	(3)	(4)
Toili	-	-	-
Toili Barat	-	-	-
Moilong	-	-	-
Batui	-	-	-
Batui Selatan	-	-	-
Bunta	-	-	-
Nuhon	-	-	-
Simpang Raya	-	-	-
Kintom	-	-	-
Luwuk	-	-	-
Luwuk Timur	-	-	-
Luwuk Utara	-	-	-
Luwuk Selatan	-	-	-
Nambo	-	-	-
Pagimana	-	-	-
Bualemo	-	-	-
Lobu	-	-	-
Lamala	-	-	-
Masama	-	-	-
Mantoh	-	-	-
Balantak	-	-	-
Balantak Selatan	-	-	-
Balantak Utara	-	-	-
Kabupaten Banggai / Banggai Regency	-	-	-
2019	8 973	29 467	32,84

Sumber/Source: Dinas Tanaman Pangan, Holtikultura, dan Perkebunan Kabupaten Banggai / Department of Food Crops, Horticulture, and Plantation of Banggai Regency

Tabel 5.3.4 **Produksi Padi dan Beras (ha), 2020**
Table **Paddy and Rice Production (ha), 2020**

Kabupaten	Produksi Padi (ton GKG) Paddy Production (ton GKG)	Produksi Padi Setara Beras (ton) Rice Equivalent Production (ton)
(1)	(2)	(3)
Kabupaten Banggai / Banggai Regency	-	-
2019	163 727,27	96 146,32

Sumber/Source: Dinas Tanaman Pangan, Holtikultura, dan Perkebunan Kabupaten Banggai / Department of Food Crops, Horticulture, and Plantation of Banggai Regency

Tabel 5.3.5 Luas Lahan Sawah Menurut Kecamatan dan Jenis Pengairan di Kabupaten Banggai (hektar), 2020
Area of Wetland by District and Type of Irrigation in Banggai Regency, 2020

Kecamatan Subdistrict	Irigasi Irrigation	Non Irigasi Non Irrigation	Jumlah Total
(1)	(2)	(3)	(4)
Toili	-	-	-
Toili Barat	-	-	-
Moilong	-	-	-
Batui	-	-	-
Batui Selatan	-	-	-
Bunta	-	-	-
Nuhon	-	-	-
Simpang Raya	-	-	-
Kintom	-	-	-
Luwuk	-	-	-
Luwuk Timur	-	-	-
Luwuk Utara	-	-	-
Luwuk Selatan	-	-	-
Nambo	-	-	-
Pagimana	-	-	-
Bualemo	-	-	-
Lobu	-	-	-
Lamala	-	-	-
Masama	-	-	-
Mantoh	-	-	-
Balantak	-	-	-
Balantak Selatan	-	-	-
Balantak Utara	-	-	-
Kabupaten Banggai / Banggai Regency	-	-	-
2019	25 126,85	2 335,00	27 461,85

Sumber/Source: Dinas Tanaman Pangan, Holtikultura, dan Perkebunan Kabupaten Banggai / Department of Food Crops, Horticulture, and Plantation of Banggai Regency

Tabel 5.3.6 Luas Panen Padi Sawah dan Padi Ladang Menurut Kecamatan di Kabupaten Banggai (hektar), 2020
A Harvested Area of Wetland and Dryland Paddy by Subdistrict in Banggai Regency, 2020

Kecamatan Subdistrict	Padi Sawah Wetland Paddy	Padi Ladang Dryland Paddy
(1)	(2)	(3)
Toili	-	-
Toili Barat	-	-
Moilong	-	-
Batui	-	-
Batui Selatan	-	-
Bunta	-	-
Nuhon	-	-
Simpang Raya	-	-
Kintom	-	-
Luwuk	-	-
Luwuk Timur	-	-
Luwuk Utara	-	-
Luwuk Selatan	-	-
Nambo	-	-
Pagimana	-	-
Bualemo	-	-
Lobu	-	-
Lamala	-	-
Masama	-	-
Mantoh	-	-
Balantak	-	-
Balantak Selatan	-	-
Balantak Utara	-	-
Kabupaten Banggai / Banggai Regency	-	-
2019	51 621	8 973

Sumber/Source: Dinas Tanaman Pangan, Holtikultura, dan Perkebunan Kabupaten Banggai / Department of Food Crops, Horticulture, and Plantation of Banggai Regency

Tabel 5.3.7 **Produksi Jagung dan Kedelai Menurut Kecamatan (ton), 2020**
Table **Production of Maize and Soybeans by Subdistrict (ton), 2020**

Kecamatan Subdistrict	Jagung Maize	Kedelai Soybeans	Kacang Tanah Peanuts	Kacang Hijau Green Beans	Ubi Kayu Cassava	Ubi Jalar Sweet Potato
(1)	(2)	(3)	(4)	(5)	(6)	(7)
Toili	-	-	-	-	-	-
Toili Barat	-	-	-	-	-	-
Moilong	-	-	-	-	-	-
Batui	-	-	-	-	-	-
Batui Selatan	-	-	-	-	-	-
Bunta	-	-	-	-	-	-
Nuhon	-	-	-	-	-	-
Simpang Raya	-	-	-	-	-	-
Kintom	-	-	-	-	-	-
Luwuk	-	-	-	-	-	-
Luwuk Timur	-	-	-	-	-	-
Luwuk Utara	-	-	-	-	-	-
Luwuk Selatan	-	-	-	-	-	-
Nambo	-	-	-	-	-	-
Pagimana	-	-	-	-	-	-
Bualemo	-	-	-	-	-	-
Lobu	-	-	-	-	-	-
Lamala	-	-	-	-	-	-
Masama	-	-	-	-	-	-
Mantoh	-	-	-	-	-	-
Balantak	-	-	-	-	-	-
Balantak Selatan	-	-	-	-	-	-
Balantak Utara	-	-	-	-	-	-
Kabupaten Banggai / Banggai Regency	-	-	-	-	-	-
2019	144 942.5	2 613.7	247.72	964.93	8 482.0	47.6

Sumber/Source: Dinas Tanaman Pangan, Holtikultura, dan Perkebunan Kabupaten Banggai / Department of Food Crops, Horticulture, and Plantation of Banggai Regency

Tabel
Table 5.3.8

Luas Panen Jagung, Kedelai, Kacang Tanah, Kacang Hijau, Ubi Kayu, Ubi Jalar Menurut Kecamatan di Kabupaten Banggai, 2020
Harvested Area of Maize, Soybean, Peanut, Mungbean, Cassava, and Sweet Potato by Subdistrict in Banggai Regency, 2020

Kecamatan Subdistrict	Jagung Maize	Kedelai Soybeans	Kacang Tanah Peanuts	Kacang Hijau Green Beans	Ubi Kayu Cassava	Ubi Jalar Sweet Potato
(1)	(2)	(3)	(4)	(5)	(6)	(7)
Toili	-	-	-	-	-	-
Toili Barat	-	-	-	-	-	-
Moilong	-	-	-	-	-	-
Batui	-	-	-	-	-	-
Batui Selatan	-	-	-	-	-	-
Bunta	-	-	-	-	-	-
Nuhon	-	-	-	-	-	-
Simfang Raya	-	-	-	-	-	-
Kintom	-	-	-	-	-	-
Luwuk	-	-	-	-	-	-
Luwuk Timur	-	-	-	-	-	-
Luwuk Utara	-	-	-	-	-	-
Luwuk Selatan	-	-	-	-	-	-
Nambo	-	-	-	-	-	-
Pagimana	-	-	-	-	-	-
Bualemo	-	-	-	-	-	-
Lobu	-	-	-	-	-	-
Lamala	-	-	-	-	-	-
Masama	-	-	-	-	-	-
Mantoh	-	-	-	-	-	-
Balantak	-	-	-	-	-	-
Balantak Selatan	-	-	-	-	-	-
Balantak Utara	-	-	-	-	-	-
Kabupaten Banggai / Banggai Regency	-	-	-	-	-	-
2019	32 785	2 153	252	107	314	149

Sumber/Source: Dinas Tanaman Pangan, Holtikultura, dan Perkebunan Kabupaten Banggai / Department of Food Crops, Horticulture, and Plantation of Banggai Regency

Tabel 5.3.9 Luas Panen, Produksi dan Produktifitas Jagung Menurut Kecamatan di Kabupaten Banggai, 2020
Harvested Area, Production and Yield Rate of Corn by District in Banggai Regency, 2020

Kecamatan Subdistrict	Luas Panen Harvested (Ha)	Produksi Production (Ton)	Produktifitas Yield Rate (Kw/Ha)
(1)	(2)	(3)	(4)
Toili	-	-	-
Toili Barat	-	-	-
Moilong	-	-	-
Batui	-	-	-
Batui Selatan	-	-	-
Bunta	-	-	-
Nuhon	-	-	-
Simpang Raya	-	-	-
Kintom	-	-	-
Luwuk	-	-	-
Luwuk Timur	-	-	-
Luwuk Utara	-	-	-
Luwuk Selatan	-	-	-
Nambo	-	-	-
Pagimana	-	-	-
Bualemo	-	-	-
Lobu	-	-	-
Lamala	-	-	-
Masama	-	-	-
Mantoh	-	-	-
Balantak	-	-	-
Balantak Selatan	-	-	-
Balantak Utara	-	-	-
Kabupaten Banggai / Banggai Regency	-	-	-
2019	32 785	144 942	44

Sumber/Source: Dinas Tanaman Pangan, Holtikultura, dan Perkebunan Kabupaten Banggai / Department of Food Crops, Horticulture, and Plantation of Banggai Regency

Tabel 5.3.10 Luas Panen, Produksi dan Produktifitas Kedelai Menurut Kecamatan di Kabupaten Banggai, 2020
Table 5.3.10 *Harvested Area, Production and Yield Rate of Soya by District in Banggai Regency, 2020*

Kecamatan Subdistrict	Luas Panen Harvested (Ha)	Produksi Production (Ton)	Produktifitas Yield Rate (Kw/Ha)
(1)	(2)	(3)	(4)
Toili	-	-	-
Toili Barat	-	-	-
Moilong	-	-	-
Batui	-	-	-
Batui Selatan	-	-	-
Bunta	-	-	-
Nuhon	-	-	-
Simpang Raya	-	-	-
Kintom	-	-	-
Luwuk	-	-	-
Luwuk Timur	-	-	-
Luwuk Utara	-	-	-
Luwuk Selatan	-	-	-
Nambo	-	-	-
Pagimana	-	-	-
Bualemo	-	-	-
Lobu	-	-	-
Lamala	-	-	-
Masama	-	-	-
Mantoh	-	-	-
Balantak	-	-	-
Balantak Selatan	-	-	-
Balantak Utara	-	-	-
Kabupaten Banggai / Banggai Regency	-	-	-
2019	2 153	2 613	12

Sumber/Source: Dinas Tanaman Pangan, Holtikultura, dan Perkebunan Kabupaten Banggai / Department of Food Crops, Horticulture, and Plantation of Banggai Regency

Tabel 5.3.11 Luas Panen, Produksi dan Produktifitas Kacang Tanah Menurut Kecamatan di Kabupaten Banggai, 2020
Harvested Area, Production and Yield Rate of Peanuts by District in Banggai Regency, 2020

Kecamatan Subdistrict	Luas Panen Harvested (Ha)	Produksi Production (Ton)	Produktifitas Yield Rate (Kw/Ha)
(1)	(2)	(3)	(4)
Toili	-	-	-
Toili Barat	-	-	-
Moilong	-	-	-
Batui	-	-	-
Batui Selatan	-	-	-
Bunta	-	-	-
Nuhon	-	-	-
Simpang Raya	-	-	-
Kintom	-	-	-
Luwuk	-	-	-
Luwuk Timur	-	-	-
Luwuk Utara	-	-	-
Luwuk Selatan	-	-	-
Nambo	-	-	-
Pagimana	-	-	-
Bualemo	-	-	-
Lobu	-	-	-
Lamala	-	-	-
Masama	-	-	-
Mantoh	-	-	-
Balantak	-	-	-
Balantak Selatan	-	-	-
Balantak Utara	-	-	-
Kabupaten Banggai / Banggai Regency	-	-	-
2019	252	247,72	9,83

Sumber/Source: Dinas Tanaman Pangan, Holtikultura, dan Perkebunan Kabupaten Banggai / Department of Food Crops, Horticulture, and Plantation of Banggai Regency

Tabel 5.3.12 Luas Panen, Produksi dan Produktifitas Kacang Hijau Menurut Kecamatan di Kabupaten Banggai, 2020
Table 5.3.12 *Harvested Area, Production and Yield Rate of Green Beans by District in Banggai Regency, 2020*

Kecamatan Subdistrict	Luas Panen Harvested (Ha)	Produksi Production (Ton)	Produktifitas Yield Rate (Kw/Ha)
(1)	(2)	(3)	(4)
Toili	-	-	-
Toili Barat	-	-	-
Moilong	-	-	-
Batui	-	-	-
Batui Selatan	-	-	-
Bunta	-	-	-
Nuhon	-	-	-
Simpang Raya	-	-	-
Kintom	-	-	-
Luwuk	-	-	-
Luwuk Timur	-	-	-
Luwuk Utara	-	-	-
Luwuk Selatan	-	-	-
Nambo	-	-	-
Pagimana	-	-	-
Bualemo	-	-	-
Lobu	-	-	-
Lamala	-	-	-
Masama	-	-	-
Mantoh	-	-	-
Balantak	-	-	-
Balantak Selatan	-	-	-
Balantak Utara	-	-	-
Kabupaten Banggai / Banggai Regency	-	-	-
2019	107,00	964,93	90,18

Sumber/Source: Dinas Tanaman Pangan, Holtikultura, dan Perkebunan Kabupaten Banggai / Department of Food Crops, Horticulture, and Plantation of Banggai Regency

Tabel 5.3.13 Luas Panen, Produksi dan Produktifitas Ubi Kayu Menurut Kecamatan di Kabupaten Banggai, 2020
Table 5.3.13 *Harvested Area, Production and Yield Rate of Cassava by District in Banggai Regency, 2020*

Kecamatan Subdistrict	Luas Panen Harvested (Ha)	Produksi Production (Ton)	Produktifitas Yield Rate (Kw/Ha)
(1)	(2)	(3)	(4)
Toili	-	-	-
Toili Barat	-	-	-
Moilong	-	-	-
Batui	-	-	-
Batui Selatan	-	-	-
Bunta	-	-	-
Nuhon	-	-	-
Simpang Raya	-	-	-
Kintom	-	-	-
Luwuk	-	-	-
Luwuk Timur	-	-	-
Luwuk Utara	-	-	-
Luwuk Selatan	-	-	-
Nambo	-	-	-
Pagimana	-	-	-
Bualemo	-	-	-
Lobu	-	-	-
Lamala	-	-	-
Masama	-	-	-
Mantoh	-	-	-
Balantak	-	-	-
Balantak Selatan	-	-	-
Balantak Utara	-	-	-
Kabupaten Banggai / Banggai Regency	-	-	-
2019	314,00	8 482,08	270,13

Sumber/Source: Dinas Tanaman Pangan, Holtikultura, dan Perkebunan Kabupaten Banggai / Department of Food Crops, Horticulture, and Plantation of Banggai Regency

Tabel
Table 5.3.14**Luas Panen, Produksi dan Produktifitas Ubi Jalar Menurut Kecamatan di Kabupaten Banggai, 2020**
Harvested Area, Production and Yield Rate of Sweet Pottato by District in Banggai Regency, 2020

Kecamatan Subdistrict	Luas Panen Harvested (Ha)	Produksi Production (Ton)	Produktifitas Yield Rate (Kw/Ha)
(1)	(2)	(3)	(4)
Toili	-	-	-
Toili Barat	-	-	-
Moilong	-	-	-
Batui	-	-	-
Batui Selatan	-	-	-
Bunta	-	-	-
Nuhon	-	-	-
Simpang Raya	-	-	-
Kintom	-	-	-
Luwuk	-	-	-
Luwuk Timur	-	-	-
Luwuk Utara	-	-	-
Luwuk Selatan	-	-	-
Nambo	-	-	-
Pagimana	-	-	-
Bualemo	-	-	-
Lobu	-	-	-
Lamala	-	-	-
Masama	-	-	-
Mantoh	-	-	-
Balantak	-	-	-
Balantak Selatan	-	-	-
Balantak Utara	-	-	-
Kabupaten Banggai / Banggai Regency	-	-	-
2019	149,00	709,84	47,64

Sumber/Source: Dinas Tanaman Pangan, Holtikultura, dan Perkebunan Kabupaten Banggai / Department of Food Crops, Horticulture, and Plantation of Banggai Regency

Tabel 5.3.15 Luas Lahan Tegal/Kebun, Ladang/Huma dan Lahan yang Sementara Tidak Diusahakan Menurut Kecamatan (ha), 2020
Table Area of Tegal/Gardens, Fields/Huma and Temporary Not Cultivated Land by Subdistrict (ha), 2020

Kecamatan Subdistrict	Luas Panen Harvested (Ha)	Produksi Production (Ton)	Produktifitas Yield Rate (Kw/Ha)
(1)	(2)	(3)	(4)
Toili	-	-	-
Toili Barat	-	-	-
Moilong	-	-	-
Batui	-	-	-
Batui Selatan	-	-	-
Bunta	-	-	-
Nuhon	-	-	-
Simpang Raya	-	-	-
Kintom	-	-	-
Luwuk	-	-	-
Luwuk Timur	-	-	-
Luwuk Utara	-	-	-
Luwuk Selatan	-	-	-
Nambo	-	-	-
Pagimana	-	-	-
Bualemo	-	-	-
Lobu	-	-	-
Lamala	-	-	-
Masama	-	-	-
Mantoh	-	-	-
Balantak	-	-	-
Balantak Selatan	-	-	-
Balantak Utara	-	-	-
Kabupaten Banggai / Banggai Regency	-	-	-
2019	41 113,0	24 000,5	141 235,5

Sumber/Source: Dinas Tanaman Pangan, Holtikultura, dan Perkebunan Kabupaten Banggai / Department of Food Crops, Horticulture, and Plantation of Banggai Regency

5.4 PETERNAKAN/LIVESTOCK

Tabel 5.4.1 **Populasi Ternak Menurut Kecamatan dan Jenis Ternak (ekor), 2020**
Table 5.4.1 **Livestock Population by District and Type of Livestock (head), 2020**

Kecamatan Subdistrict	Sapi Cow	Kambing Goat	Babi Pig
(1)	(2)	(3)	(4)
Toili	-	-	-
Toili Barat	-	-	-
Moilong	-	-	-
Batui	-	-	-
Batui Selatan	-	-	-
Bunta	-	-	-
Nuhon	-	-	-
Sim pang Raya	-	-	-
Kintom	-	-	-
Luwuk	-	-	-
Luwuk Timur	-	-	-
Luwuk Utara	-	-	-
Luwuk Selatan	-	-	-
Nambo	-	-	-
Pagimana	-	-	-
Bualemo	-	-	-
Lobu	-	-	-
Lamala	-	-	-
Masama	-	-	-
Mantoh	-	-	-
Balantak	-	-	-
Balantak Selatan	-	-	-
Balantak Utara	-	-	-
Kabupaten Banggai / Banggai Regency	-	-	-
2019	60 594,0	50,9	308 665

Sumber/Source: Dinas Peternakan dan Kesehatan Hewan Kabupaten Banggai/
Livestock and Animal Health Agencies of Banggai Regency

Tabel 5.4.2
Table

Populasi Unggas Menurut Kecamatan dan Jenis unggas (ekor), 2020
Poultry Populatio by Subdistrict and Kind of Poultry (headl), 2020

Kecamatan Subdistrict	Ayam Buras Chicken Breed	Ayam Pedaging Broiler	Ayam Petelur Laying Hens	Itik Duck
(1)	(2)	(3)	(4)	(5)
Toili	-	-	-	-
Toili Barat	-	-	-	-
Moilong	-	-	-	-
Batui	-	-	-	-
Batui Selatan	-	-	-	-
Bunta	-	-	-	-
Nuhon	-	-	-	-
Simpang Raya	-	-	-	-
Kintom	-	-	-	-
Luwuk	-	-	-	-
Luwuk Timur	-	-	-	-
Luwuk Utara	-	-	-	-
Luwuk Selatan	-	-	-	-
Nambo	-	-	-	-
Pagimana	-	-	-	-
Bualemo	-	-	-	-
Lobu	-	-	-	-
Lamala	-	-	-	-
Masama	-	-	-	-
Mantoh	-	-	-	-
Balantak	-	-	-	-
Balantak Selatan	-	-	-	-
Balantak Utara	-	-	-	-
Kabupaten Banggai / Banggai Regency	-	-	-	-

Sumber/Source: Dinas Peternakan dan Kesehatan Hewan Kabupaten Banggai/
Livestock and Animal Health Agencies of Banggai Regency

Tabel
Table 5.4.3**Produksi Daging Ternak Menurut Jenis Ternak (kg), 2019-2020**
Meat Production by Subdistrict and Kind of Livestock (kg), 2019-2020

Kecamatan Subdistrict	2019	2020
(1)	(2)	(3)
Sapi Potong / Cow	344.86	-
Kambing / Goat	397.22	-
Babi / Pig	14 179	-
Ayam Buras	3 152 734	3 209 956
Ayam Pedaging	25 506	40 498
Ayam Petelur	1 758 039	1 762 618
Itik	510 876	567 231

Sumber/Source: Dinas Peternakan dan Kesehatan Hewan Kabupaten Banggai/
Livestock and Animal Health Agencies of Banggai Regency

Tabel 5.4.4 **Produksi Daging Unggas Menurut Jenis Ternak (kg), 2019-2020**
Table *Poultry Meat Production by Type of Livestock (kg), 2019-2020*

Kecamatan <i>Subdistrict</i>	2019	2020
(1)	(2)	(3)
Ayam Buras / Chicken Breed	2 171 244	-
Ayam Pedaging / Broiler	1 708 583	-
Ayam Petelur / Laying Hens	50 993	-

Sumber/Source: Dinas Peternakan dan Kesehatan Hewan Kabupaten Banggai/
 Livestock and Animal Health Agencies of Banggai Regency

<https://banggaikab.bps.go.id>

Tabel 5.4.5 **Produksi Telur Unggas di Kabupaten Banggai (butir), 2019-2020**
Table *Poultry Egg Production in Banggai Regency (item), 2019-2020*

Kecamatan Subdistrict	2019	2020
(1)	(2)	(3)
Ayam Buras / Chicken Breed	89 229 207	1 205 332
Ayam Petelur / Laying Hens	110 741 583	408 887
Itik / Duck	334 277 484	5 802 579

Sumber/Source: Dinas Peternakan dan Kesehatan Hewan Kabupaten Banggai/
 Livestock and Animal Health Agencies of Banggai Regency

5.5 PERIKANAN/FISHERY

Tabel 5.5.1 Jumlah Rumah Tangga Perikanan Tangkap Menurut Kecamatan dan Subsektor di Kabupaten Banggai, 2019 dan 2020
Number of Fish Capture Households by Subdistrict and Subsector in Banggai Regency, 2019 and 2020

Jenjang Pendidikan <i>Educational Level</i>	Perikanan Laut <i>Marine Fisheries</i>		Perairan Umum <i>Inland Water</i>		Jumlah <i>Total</i>	
	2019	2020	2019	2020	2019	2020
(1)	(2)	(3)	(4)	(5)	(4)	(5)
Toili	0	0	-	-	0	0
Toili Barat	397	277	-	-	397	277
Moilong	223	191	-	-	223	191
Batui	425	307	-	-	425	307
Batui Selatan	179	126	-	-	179	126
Bunta	764	527	-	-	764	527
Nuhon	317	274	-	-	317	274
Simpang Raya	0	0	-	-	0	0
Kintom	437	290	-	-	437	290
Luwuk	113	84	-	-	113	84
Luwuk Timur	256	154	-	-	256	154
Luwuk Utara	190	74	-	-	190	74
Luwuk Selatan	225	228	-	-	225	228
Nambo	541	247	-	-	541	247
Pagimana	2189		-	-		1527
Bualemo	589	660	-	-	589	660
Lobu	86	78	-	-	86	78
Lamala	203	233	-	-	203	233
Masama	324	272	-	-	324	272
Mantoh	254	172	-	-	254	172
Balantak	73	61	-	-	73	61
Balantak Selatan	167	215	-	-	167	215
Balantak Utara	348	257	-	-	348	257
Kabupaten Banggai / Banggai Regency	8300		-	-		6254

Sumber/Source: Dinas Perikanan Daerah Kabupaten Banggai, 2020/ Fisheries Government Service of Banggai Regency, 2020

Tabel
Table 5.5.2

Jumlah Rumah Tangga Perikanan Budidaya Menurut Kecamatan dan Jenis Budidaya di Kabupaten Banggai, 2020
Number of Aquaculture Households by Subdistrict and Type of Aquaculture in Banggai Regency, 2020

Kecamatan Subdistrict	Budidaya Laut Marine Culture	Tambak Brackish Water Pond	Kolam Fresh Water Pond	Keram-ba Cage	Jaring Apung Floating Cage Net	Sawah Paddy Field	Jumlah Total
(1)	(2)	(3)	(4)	(5)	(6)	(7)	(8)
Toili	-	-	23	-	-	8	31
Toili Barat	45	10	16	-	-	14	85
Moilong	-	35	63	-	2	-	100
Batui	-	12	36	-	-	-	221
Batui Selatan	-	10	-	-	-	-	10
Bunta	-	-	17	-	17	-	34
Nuhon	-	20	-	-	-	-	20
Simpang Raya	-	-	31	-	-	-	31
Kintom	-	-	3	-	-	-	3
Luwuk	15	-	10	-	-	-	25
Luwuk Timur	35	350	44	-	36	-	465
Luwuk Utara	-	-	17	-	-	-	17
Luwuk Selatan	-	-	5	-	12	-	17
Nambo	-	-	4	-	-	-	4
Pagimana	715	-	-	24	121	-	860
Bualemo	150	10	4	-	2	-	166
Lobu	100	-	-	-	4	-	104
Lamala	-	6	10	-	3	4	23
Masama	-	75	18	-	6	2	101
Mantoh	-	10	8	-	-	-	18
Balantak	-	-	4	-	-	-	4
Balantak Selatan	-	-	8	-	-	-	8
Balantak Utara	-	-	9	-	-	-	9
Kabupaten Banggai / Banggai Regency	1060	538	330	24	203	28	

Sumber/Source: Dinas Perikanan Daerah Kabupaten Banggai, 2020/ Fisheries Government Service of Banggai Regency, 2020

Tabel 5.5.3
Table

Budidaya Perikanan Tambak Menurut Kecamatan di Kabupaten Banggai, 2020
Fish Cultured of Brackish Water Pond by District in Banggai Regency, 2020

Jenjang Pendidikan <i>Educational Level</i>	Jenis Budidaya <i>Kind of Fish Cultured</i>	Luas Area <i>(Ha)</i>	Pola Budidaya/ <i>Fish Cultured</i>		
			Tradisional	Semi Intensif	Intensif
(1)	(2)	(3)	(4)	(5)	(6)
Toili	-	-	-	-	-
Toili Barat	Bandeng	10	10	-	-
Moilong	Bandeng, Udang	24	24	-	-
Batui	Bandeng, Udang	27	27	-	-
Batui Selatan	Bandeng	2	2	-	-
Bunta	-	-	-	-	-
Nuhon	Udang Windu	620	20	-	600
Simpang Raya	-	-	-	-	-
Kintom	-	-	-	-	-
Luwuk	-	-	-	-	-
Luwuk Timur	Bandeng, Udang	900	300	-	600
Luwuk Utara	-	-	-	-	-
Luwuk Selatan	-	-	-	-	-
Nambo	-	-	-	-	-
Pagimana	-	-	-	-	-
Bualemo	Udang	250	-	-	250
Lobu	-	-	-	-	-
Lamala	Bandeng	15	15	-	-
Masama	Bandeng, Udang	95	95	-	-
Mantoh	-	-	-	-	-
Balantak	Bandeng	-	-	-	-
Balantak Selatan	-	-	-	-	-
Balantak Utara	-	-	-	-	-
Kabupaten Banggai / Banggai Regency		1,943	493	-	1,450
2019		743.7

Sumber/*Source*: Dinas Perikanan Daerah Kabupaten Banggai, 2020/ Fisheries Government Service of Banggai Regency, 2020

Tabel 5.5.4 **Pembenihan Perikanan Menurut Kecamatan di Kabupaten Banggai, 2020**
Seed Fishery by District in Banggai Regency, 2020

Kecamatan Subdistrict	Jenis Pembenihan Kind of Seed	Luas/Area (m ²)	Produksi/Siklus (ekor) Product/Cycle (head)
(1)	(2)	(3)	(4)
Toili	Nila, Mas, Koi, Lele	55	70,000
Toili Barat	-	-	-
Moilong	Nila	15	20,000
Batui	-	-	-
Batui Selatan	-	-	-
Bunta	-	-	-
Nuhon	Udang	200	1,100,000
Simpang Raya	-	-	-
Kintom	-	-	-
Luwuk	-	-	-
Luwuk Timur	Udang, Nila, Mas, Koi, Lele	750	11,092,500
Luwuk Utara	-	-	-
Luwuk Selatan	Nila, Mas, Koi	20	40,000
Nambo	-	-	-
Pagimana	-	-	-
Bualemo	-	-	-
Lobu	-	-	-
Lamala	-	-	-
Masama	Lele Dumbo	10	1,000
Mantoh	-	-	-
Balantak	-	-	-
Balantak Selatan	-	-	-
Balantak Utara	-	-	-
Kabupaten Banggai / Banggai Regency		995	12 323 500

Sumber/Source: Dinas Perikanan Daerah Kabupaten Banggai, 2020/ Fisheries Government Service of Banggai Regency, 2020

Tabel 5.5.5 **Banyaknya Alat Penangkap Ikan Menurut Kecamatan di Kabupaten Banggai,, 2020**
Number of Fisher Equipment by District in Banggai Regency 2020

Kecamatan Subdistrict	Bubu	Pancing Tangan	Pancing Tonda	Sero	Gill Net
(1)	(2)	(3)	(4)	(5)	(6)
Toili	0	0	0	0	0
Toili Barat	3	122	0	0	14
Moilong	0	77	23	2	23
Batui	0	233	51	0	13
Batui Selatan	15	56	29	6	20
Bunta	0	478	17	0	27
Nuhon	0	237	0	0	37
Simpang Raya	0	0	0	0	0
Kintom	0	199	87	0	0
Luwuk	0	63	5	0	8
Luwuk Timur	0	105	7	0	16
Luwuk Utara	0	47	3	0	24
Luwuk Selatan	0	159	45	0	12
Nambo	0	191	32	0	141
Pagimana	0	1131	0	0	49
Bualemo	0	415	0	0	0
Lobu	0	74	0	0	24
Lamala	0	165	15	0	47
Masama	16	177	0	10	17
Mantoh	0	121	0	0	4
Balantak	0	36	9	0	16
Balantak Selatan	0	179	0	0	12
Balantak Utara	0	175	9	0	12
Kabupaten Banggai / Banggai Regency	18	4 440	332	21	516
2019	-	4 448	303	20	499

Lanjutan Tabel/Continued Table 5.5.5

Kecamatan Subdistrict	Jala Lempar	Pukat Pantai/ Dampar	Bagan Apung	Bagan Tancap	Pukat Cincin
(1)	(2)	(3)	(4)	(5)	(6)
Toili	0	0	0	0	0
Toili Barat	0	12	6	0	0
Moilong	0	0	0	0	18
Batui	0	0	0	0	0
Batui Selatan	0	0	0	0	√
Bunta	0	0	0	0	5
Nuhon	0	0	0	0	√
Simpang Raya	0	0	0	0	√
Kintom	0	0	0	0	√
Luwuk	0	0	0	0	√
Luwuk Timur	0	0	0	0	√
Luwuk Utara	0	0	0	0	√
Luwuk Selatan	0	0	0	0	√
Nambo	0	0	0	0	√
Pagimana	0	0	0	0	8
Bualemo	0	0	0	0	√
Lobu	0	0	0	0	√
Lamala	0	0	0	0	√
Masama	0	0	12	0	5
Mantoh	0	0	0	0	1
Balantak	0	0	0	0	2
Balantak Selatan	0	0	0	0	√
Balantak Utara	0	0	0	0	√
Kabupaten Banggai / Banggai Regency	0	16	18	0	34
2019	-	27	21	-	52

Lanjutan Tabel/*Continued Table 5.5.5*

Kecamatan <i>Subdistrict</i>	Pajala (Payang)	Rawai Dasar	Lainnya Others
(1)	(2)	(3)	(4)
Toili	0	0	0
Toili Barat	0	111	0
Moilong	0	48	0
Batui	0	0	0
Batui Selatan	0	0	0
Bunta	0	0	0
Nuhon	0	0	0
Simpang Raya	0	0	0
Kintom	0	0	0
Luwuk	8	0	0
Luwuk Timur	12	11	0
Luwuk Utara	0	0	0
Luwuk Selatan	0	0	0
Nambo	4	8	0
Pagimana	0	234	0
Bualemo	0	171	15
Lobu	0	4	0
Lamala	10	0	0
Masama	0	0	0
Mantoh	11	18	0
Balantak	0	10	0
Balantak Selatan	0	20	0
Balantak Utara	0	61	0
Kabupaten Banggai / Banggai Regency	45	696	15
2019	51	692	-

Sumber/*Source*: Dinas Perikanan Daerah Kabupaten Banggai, 2020/ Fisheries Government Service of Banggai Regency, 2020

Tabel
Table 5.5.6

Banyaknya Alat Bantu Penangkapan Ikan Menurut Kecamatan di Kabupaten Banggai, 2020
Number of Fishing Fishing Tools by District in Banggai Regency, 2020

Jenjang Pendidikan <i>Educational Level</i>	Jaring		Pukat		
	Insang	Angkat	Cincin	Pajala	Dampar
(1)	(2)	(3)	(4)	(5)	(6)
Toili	0	0	0	0	0
Toili Barat	0	0	0	0	0
Moilong	0	0	0	0	0
Batui	0	0	0	0	0
Batui Selatan	0	0	0	0	0
Bunta	0	0	0	0	0
Nuhon	0	0	0	0	0
Simpang Raya	0	0	0	0	0
Kintom	0	0	0	0	0
Luwuk	0	0	0	0	0
Luwuk Timur	0	0	0	0	0
Luwuk Utara	0	0	0	0	0
Luwuk Selatan	0	0	0	0	0
Nambo	0	0	0	0	0
Pagimana	0	0	0	0	0
Bualemo	0	0	0	0	0
Lobu	0	0	0	0	0
Lamala	0	0	0	0	0
Masama	0	0	0	0	0
Mantoh	0	0	0	0	0
Balantak	0	0	0	0	0
Balantak Selatan	0	0	0	0	0
Balantak Utara	0	0	0	0	0
Kabupaten Banggai / Banggai Regency	0	0	0	0	0
2019	499	-	52	51	27

Lanjutan Tabel/*Continued Table* 5.5.6

Jenjang Pendidikan <i>Educational Level</i>	Jaring			Pukat			
	Ulur	Cumi	Tonda	Rawai	Bubu Ikan	Bubu Kepiting	Sero
(1)	(2)	(3)	(4)	(5)	(6)	(7)	(8)
Toili	0	0	0	0	0	0	0
Toili Barat	0	0	0	0	0	0	0
Moilong	0	0	0	0	0	0	0
Batui	0	0	0	0	0	0	0
Batui Selatan	0	0	0	0	0	0	0
Bunta	0	0	0	0	0	0	0
Nuhon	0	0	0	0	0	0	0
Simpang Raya	0	0	0	0	0	0	0
Kintom	0	0	0	0	0	0	0
Luwuk	0	0	0	0	0	0	0
Luwuk Timur	0	0	0	0	0	0	0
Luwuk Utara	0	0	0	0	0	0	0
Luwuk Selatan	0	0	0	0	0	0	0
Nambo	0	0	0	0	0	0	0
Pajimana	0	0	0	0	0	0	0
Bualemo	0	0	0	0	0	0	0
Lobu	0	0	0	0	0	0	0
Lamala	0	0	0	0	0	0	0
Masama	0	0	0	0	0	0	0
Mantoh	0	0	0	0	0	0	0
Balantak	0	0	0	0	0	0	0
Balantak Selatan	0	0	0	0	0	0	0
Balantak Utara	0	0	0	0	0	0	0
Kabupaten Banggai / Banggai Regency	0	0	0	0	0	0	0
2019	3			692	-	39	20

Lanjutan Tabel/Continued Table 5.5.6

Jenjang Pendidikan Educational Level	Alat Bantu			Rumpon		
	Lacuba	GPS	Fishpender	Pinggir	Tengah	Dalam
(1)	(2)	(3)		(4)	(5)	(6)
Toili	0	0	0	0	0	0
Toili Barat	0	0	0	0	0	0
Moilong	0	0	0	0	0	0
Batui	0	0	0	0	0	0
Batui Selatan	0	0	0	0	0	0
Bunta	0	0	0	0	0	0
Nuhon	0	0	0	0	0	0
Simpang Raya	0	0	0	0	0	0
Kintom	0	0	0	0	0	0
Luwuk	0	0	0	0	0	0
Luwuk Timur	0	0	0	0	0	0
Luwuk Utara	0	0	0	0	0	0
Luwuk Selatan	0	0	0	0	0	0
Nambo	0	0	0	0	0	0
Pagimana	0	0	0	0	0	0
Bualemo	0	0	0	0	0	0
Lobu	0	0	0	0	0	0
Lamala	0	0	0	0	0	0
Masama	0	0	0	0	0	0
Mantoh	0	0	0	0	0	0
Balantak	0	0	0	0	0	0
Balantak Selatan	0	0	0	0	0	0
Balantak Utara	0	0	0	0	0	0
Kabupaten Banggai / Banggai Regency	0	0	0	0	0	0
2019	-	-	2	8	-	-

Sumber/Source: Dinas Perikanan Daerah Kabupaten Banggai, 2020/ Fisheries Government Service of Banggai Regency, 2020

Tabel 5.5.7 Banyaknya Kapal/Perahu Motor Penangkap Ikan Menurut Kecamatan di Kabupaten Banggai, 2020
Table *Number of Fisher Equipment Motor Vessel/Boat by District in Banggai Regency, 2019*

Jenjang Pendidikan <i>Educational Level</i>	Jukung <i>Dug Out</i>	Motor Tempel <i>Outboard Motor Boat</i>		
		Kecil <i>Small</i>	Sedang <i>Medium</i>	Besar <i>Large</i>
(1)	(2)	(4)	(5)	(6)
Toili	0	0	0	0
Toili Barat	0	0	0	241
Moilong	0	0	0	99
Batui	0	0	0	307
Batui Selatan	0	0	0	20
Bunta	0	0	0	522
Nuhon	0	0	0	274
Simpang Raya	0	0	0	0
Kintom	0	0	0	290
Luwuk	0	0	0	76
Luwuk Timur	0	0	0	142
Luwuk Utara	0	0	0	74
Luwuk Selatan	0	0	0	228
Nambo	0	0	0	247
Pagimana	0	0	0	1519
Bualemo	0	0	0	660
Lobu	0	0	0	78
Lamala	0	0	0	223
Masama	0	0	0	255
Mantoh	0	0	0	160
Balantak	0	0	0	59
Balantak Selatan	0	0	0	215
Balantak Utara	0	0	0	257
Kabupaten Banggai / Banggai Regency	0	0	0	5946
2019	2 459	-	3 633	-

Lanjutan Tabel/Continued Table 5.5.7

Jenjang Pendidikan Educational Level	Motor Tempel Outboard Motor Boat				
	< 5 GT*	5 GT*	5 - 10 GT*	10 - 20 GT*	20 - 30 GT*
(1)	(2)	(3)	(4)	(5)	(6)
Toili	0	0	0	0	0
Toili Barat	30	0	0	0	0
Moilong	74	0	0	0	0
Batui	0	0	0	0	0
Batui Selatan	0	0	0	0	0
Bunta	0	0	0	0	5
Nuhon	0	0	0	0	0
Simpang Raya	0	0	0	0	0
Kintom	0	0	0	0	0
Luwuk	0	0	8	0	0
Luwuk Timur	0	0	12	0	0
Luwuk Utara	0	0	0	0	0
Luwuk Selatan	0	0	0	0	0
Nambo	0	0	0	0	0
Pagimana	0	0	0	0	8
Bualemo	0	0	0	0	0
Lobu	0	0	0	0	0
Lamala	0	0	10	0	0
Masama	0	0	17	0	0
Mantoh	0	0	11	0	1
Balantak	0	0	0	0	2
Balantak Selatan	0	0	0	0	0
Balantak Utara	0	0	0	0	0
Kabupaten Banggai / Banggai Regency	104	0	50	0	16
2019	185	0	38	13	23

Sumber/Source: Dinas Perikanan Daerah Kabupaten Banggai, 2020/ Fisheries Government Service of Banggai Regency, 2020

Tabel 5.5.8
Table

**Pengawasan Faktor Resiko Pelaku Perjalanan / Penumpang Di Pintu
Masuk Negara Pelaku Perjalanan Ddalam Negeri, 2020**
*Supervision of Risk Factors of Travel Actors / Passengers at the Entrance of
Domestic Travel Actors, 2020*

Bulan	Pelabuhan Orang				Bandara				Total
	PT	PL	PN	ABK	PT	P.TRANS	PN	CREW	
(1)	(2)	(3)	(4)	(5)	(6)	(7)	(8)	(9)	(10)
Jan.	3.619	1.258	20.903	3.425	9.905	1.098	10.123	865	51.195
Feb.	16.440	0	15.222	3.692	10.765	1.108	11.195	845	59.267
Mart.	16.440	445	14.562	3.384	0	0	0	0	34.851
April.	6.903	131	5.883	2.895	2.808	67	1.718	275	20.680
Mei.	5.700	0	4.241	2.364	164	201	201	30	12.901
Juni.	6.140	0	7.897	2.750	154	201	201	150	19.493
Juli.	12.717	0	11.381	3.115	3.129	0	4.520	320	35.880
Agust.	13.167	0	12.317	3.035	3.788	0	4.248	325	36.880
Sept.	10.970	249	11.922	3.049	4.166	67	4.147	70	34.640
Okto.	7.709	381	9.018	2.859	2.024	0	2.602	225	24.854
Nov.	9.845	395	11.248	3.759	5.951	0	5,956	525	37.679
Des.	14.198	565	13.522	3.120	6.535	0	7.071	555	45.566
Total	125.843	3.424	138.136	37.483	49.389	2.	2.742	4.185	413.189

Sumber/Source: Kantor Karantina Pelabuhan

Tabel 5.5.9
Table**Pengawasan Alat Angkut Dan Perilaku Perjalanan Dari Luar Negeri,
2020**
Supervision of Transport Equipment and Foreign Travel Behavior, 2020

Bulan	Jumlah Kapal Dalam Karantina (Kapal Luar Negeri)	Jumlah ABK Kapal Luar Negeri
(1)	(2)	(3)
Januari	7	200
Februari	4	120
Maret	6	180
April	4	110
Mei	5	140
Juni	4	120
Juli	7	210
Agustus	2	60
September	5	150
Oktober	5	140
November	7	200
Desember	5	140

Sumber/Source: Kantor Karantina Pelabuhan

Tabel 5.5.10
Table

Pengawasan Dokumen Kesehatan Kapal Dan Sertifikat Vaksinasi Internasional (ICV), 2020
Supervision of Ship Health Documents and International Vaccination Certificate (ICV), 2020

Bulan	DOKUMEN					
	PHQC	SSEC	HB	COP	ICV	JUMLAH
(1)	(2)	(3)	(4)	(5)	(6)	(7)
Jan.	303	17	3	7	482	482
Feb.	291	10	10	4	332	332
Mart.	312	5	4	6	344	344
April.	267	8	11	4	290	290
Mei.	254	10	7	5	276	276
Juni.	266	0	5	4	275	275
Juli.	299	12	6	7	324	324
Agust.	287	14	8	2	312	312
Sept.	292	9	8	5	314	314
Okto.	303	6	7	5	321	321
Nov.	328	7	9	7	351	351
Des.	344	5	7	5	361	361
Total		3.546	103	85	61	3.982

Sumber/Source: Kantor Karantina Pelabuhan

Tabel 5.5.11
Table

Surat Izin Layak Terbang Bagi Pelaku Perjalanan/Penumpang Pesawat, 2020
Airworthiness Permit for Travel Actors / Airplane Passengers, 2020


Bulan	DOKUMEN					JUMLAH
	PHQC	SSEC	HB	COP	ICV	
(1)	(2)	(3)	(4)	(5)	(6)	(7)
Jan.	1	24	16	8	49	482
Feb.	0	41	26	16	83	332
Mart.	1	20	25	13	59	344
April.	1	3	9	2	15	290
Mei.	0	0	0	0	0	276
Juni.	0	0	0	0	0	275
Juli.	0	6	10	3	19	324
Agust.	0	0	0	0	0	312
Sept.	0	9	9	3	21	314
Okto.	0	8	7	1	16	321
Nov.	0	7	4	1	12	351
Des.	0	9	4	3	16	361
Total	3	127	110	50	290	3.982

Sumber/Source: Kantor Karantina Pelabuhan

<https://banggaikab.bps.go.id>

6

INDUSTRI, PERTAMBANGAN, DAN ENERGI INDUSTRY, MINING, AND ENERGY



PENJELASAN TEKNIS

1. **Pertambangan** adalah suatu kegiatan pengambilan endapan bahan galian berharga dan bernilai ekonomis dari dalam kulit bumi, di bawah permukaan bumi, dan di bawah permukaan air.
2. **Bahan tambang** adalah hasil produksi dari kegiatan pertambangan yang merupakan sumber daya alam yang tidak dapat diperbarui.
3. **Minyak bumi** adalah campuran hidrokarbon dalam bentuk cair diperoleh dari lapisan kulit bumi.
4. **Gas alam** adalah semua jenis gas hidrokarbon yang dihasilkan dari sumur penambangan yang terdiri dari komponen utama berupa metana, etana, propana, butana, pentana, dan hexana, ditambang dari dalam bumi, baik diperoleh langsung atau bersamaan dengan crude oil.
5. **Bijih timah** adalah mineral bahan dasar logam timah. Pengolahan bijih timah menjadi logam timah terdiri dari tahap konsentrasi, tahap smelting, dan tahap refining.
6. **Batu bara** adalah salah satu bahan bakar fosil yang terbentuk dari endapan organik, utamanya adalah sisa-sisa tumbuhan.
7. **Bauksit** adalah biji utama pembentuk aluminium, bauksit terdiri dari campuran antara aluminium hidroksida dan aluminium oksida.

TECHNICAL NOTES

1. *Mining is an expensive and economically valuable extraction of mineral deposits from the earth's crust, beneath the surface, and beneath the surface.*
2. *Mining materials are the result of production from mining activities which is a non-renewable natural resource.*
3. *Crude oil is a hydrocarbon mixture in the liquid form obtained from the earth's crust*
4. *Natural gas is any type of hydrocarbon gas produced from mining wells consisting of the main components of methane, ethane, propane, butane, pentane, and hexane, mined from the earth, either directly or in combination with crude oil.*
5. *Tin ore is a mineral base of tin metal. The processing of tin ore into tin metal consists of the concentration, smelting, and refining stages.*
6. *Coal is one of the fossil fuels formed from organic sludge, mainly plant waste.*
7. *Bauxite is the main constituent of aluminum, bauxite is made up of a mixture between aluminum hydroxide and aluminum oxide.*
8. *Nickel ore is a mineral or aggregate of minerals containing nickel. The processing of nickel ore into nickel consists of several stages, namely crushing, drying, cleaning, melting, purification, and granulation and packing.*

8. **Bijih nikel** adalah mineral atau agregat mineral yang mengandung nikel. Pengolahan bijih nikel menjadi nikel terdiri dari beberapa tahap, yaitu crushing, pengeringan, pereduksian, peleburan, pemurnian, dan granulasi dan pengemasan.
9. **Emas** adalah logam yang bersifat lunak dan mudah ditempa, kekerasannya berkisar antara 2,5–3 (Skala Mohs), serta berat jenisnya tergantung pada jenis dan kandungan logam lain yang berpadu dengannya. Emas dapat melebur dalam bentuk cair pada suhu sekitar 1000 derajat celsius.
10. **Konsentrat tembaga** adalah bijih tembaga yang sudah mengalami proses konsentrasi flotasi.
11. **Bahan galian** adalah semua jenis mineral dan batuan kecuali mineral logam dan energi yang digali dan diproses untuk penggunaan akhir industri dan konstruksi.
12. **Kapasitas listrik terpasang** adalah total kapasitas dari seluruh mesin pembangkit listrik yang dioperasikan.
13. **Listrik yang dibangkitkan** adalah jumlah listrik yang dibangkitkan oleh seluruh mesin pembangkit listrik dan dinyatakan dalam satuan dasar Watt hours.
14. **Jumlah listrik/gas/air bersih yang terjual/ didistribusikan** adalah banyaknya listrik/gas/air bersih yang disalurkan kepada para pelanggan.
9. *Gold is a soft and easy-to-use metal, its hardness ranges from 2.5 to 3 (Mohs Scale), and its weight depends on the type and content of other metals that are associated with it. Gold can melt in liquid at a temperature of about 1000 degrees Celsius.*
10. *Copper concentrate is a copper ore that has undergone flotation concentration processes.*
11. *Minerals are all types of minerals and rocks except metal minerals and energy mined and processed for the final use of industry and construction.*
12. *The installed power capacity is the total capacity of all operated power plants.*
13. *Electricity is the amount of electricity generated by the entire power plant and is expressed in units of Watt-hours.*
14. *The amount of electricity/gas / clean water sold/distributed is the amount of electricity/gas / clean water that is being passed to customers.*
15. *Potential production capacity is the relationship between the actual output produced by the installed equipment and the potential output that the equipment can produce, if fully utilized.*
16. *The volume of clean water supplied is the amount of clean water supplied by the water company (in unit m³). The larger the volume of clean water that is being supplied, the more consumers will be satisfied*

- 15. Kapasitas produksi potensial** adalah hubungan antara output yang sebenarnya diproduksi dengan peralatan yang terpasang dan potensi output yang dapat diproduksi dengan peralatan terpasang tersebut, jika kapasitas sepenuhnya digunakan.
- 16. Volume air bersih yang disalurkan** adalah banyaknya air bersih yang disalurkan oleh perusahaan air bersih (dalam satuan m³). Semakin besar volume air bersih yang disalurkan maka akan semakin terpenuhi kebutuhan konsumen akan air bersih.

<https://banggaikab.bps.go.id>

ULASAN

Penduduk Kabupaten Banggai dalam aktivitas sehari-hari bergantung kepada energi listrik yang disalurkan oleh PT.PLN. Terdapat tiga unit pelayanan PT.PLN yang ada di Kabupaten Banggai. Yaitu ULP Luwuk, ULP Toili, dan ULP Ampana.

Dilihat dari daya yang terpasang pada masing-masing ULP. ULP Luwuk menjadu unit pelayanan dengan data terpasang paling tinggi, sebesar 68.831.140 KW. Sedangkan untuk ULP Toili sebesar 31.924.0585 dan ULP Ampana sebesar 37.752.110. Jumlah pelanggan listrik se-Kabupaten Banggai sebanyak 73.443 pelanggan.

DESCRIPTION

The residents of Banggai Regency in their daily activities depend on the electrical energy provided by PT.PLN. There are three PT.PLN service units located in Banggai Regency. These are ULP Luwuk, ULP Toili, and ULP Ampana.

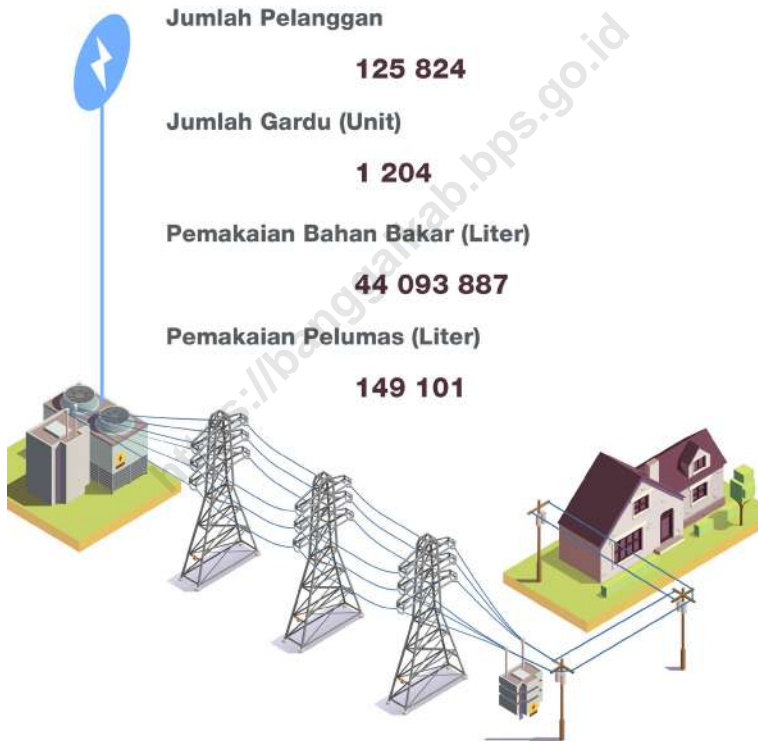
Viewed from the power attached to each ULP. ULP Luwuk combines service units with the highest installed data, of 68,831,140 KW. Whereas ULP Toili is 31,924,0585 and ULP Ampana is 37,752,110. The total number of customers in Banggai district is 73,443 customers.

<https://banggaikab.bps.go.id>

Gambar 6.1
Figures

Jumlah Pelanggan Listrik, Jumlah Gardu, Pemakaian Bahan Bakar, dan Pemakaian Pelumas PLN UP3 Luwuk di Kab. Banggai 2020

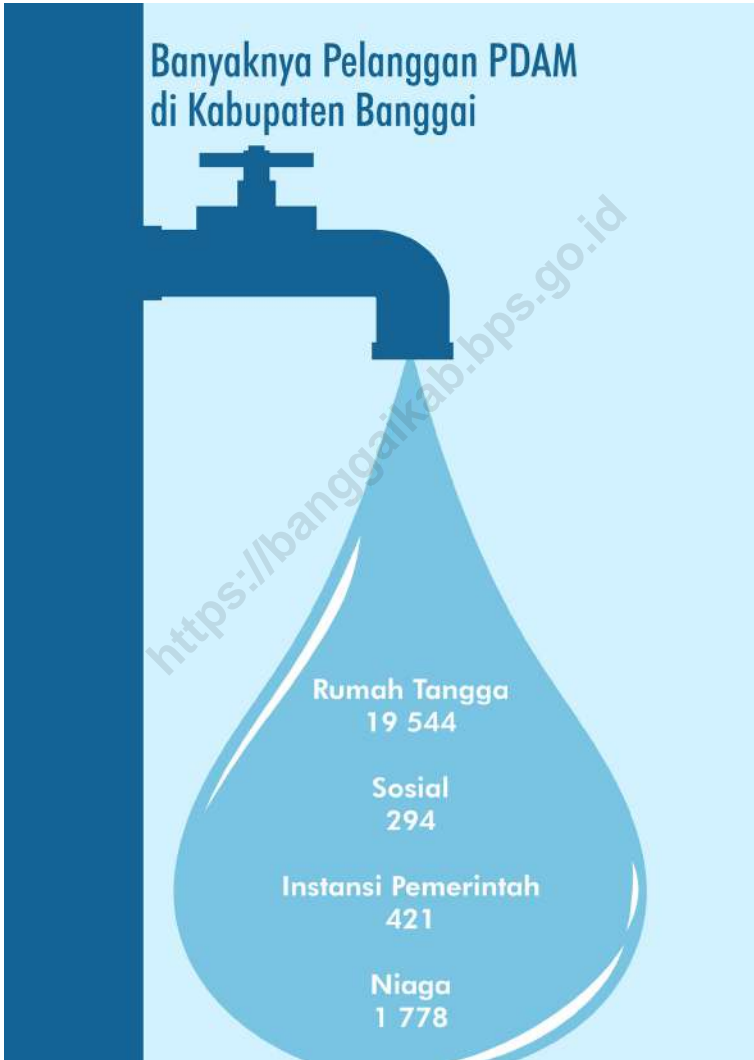
Jumlah Pelanggan Listrik, Jumlah Gardu, Pemakaian Bahan Bakar, dan Pemakaian Pelumas PLN UP3 Luwuk di Kab. Banggai, 2020



Sumber/Source : PLN UP 3 Luwuk

Gambar
Figures 6.2

**Banyaknya Pelanggan PDAM di Kabupaten Banggai,
2020**



Sumber/Source : PDAM Luwuk

Tabel
Table 6.1

Daya Terpasang, Produksi, dan Distribusi Listrik PT. PLN (Persero) pada Cabang/Ranting PLN Menurut Kecamatan di Kabupaten/Kota Banggai, 2020
Installed Electricity Power, Production, and Distribution of PT. PLN (Persero) at PLN Branch by Subdistrict in Banggai Regency, 2020

Unit Layanan Pelanggan Customer Service Unit	Daya Terpasang Installed Electricity Power (KW)	Produksi Listrik Electricity Production (KWh)	Listrik Terjual Electricity Sold (KWh)	Dipakai Sendiri Own Used (KWh)	Susut/Hilang Shrinkage/Lost (KWh)
(1)	(2)	(3)	(4)	(5)	(6)
ULP Luwuk	74,617,440	117,950,098	107,273,924	940,597	11,318,876
ULP Toili	34,739,835	42,294,263	41,500,161	288,257	927,893
ULP Ampana	43,145,210	61,368,183	57,759,542	628,516	3,886,439
Kabupaten Banggai / Banggai Regency	152,502,485	221,612,544	206,533,627	1,857,371	16,133,208
2019	180 188 284	251 459 281	229 887 565	2 382 150	21 420 840

Sumber/Source: Kantor PLN UP3 Luwuk

Tabel
Table 6.2**Jumlah Pelanggan Listrik Menurut Kecamatan di
Kabupaten Banggai 2016–2020**
*Number of Electricity Customers by Subdistrict in Banggai
Regency, 2016–2020*

Kecamatan Subdistrict	Jumlah Pelanggan	
	2019	2020
(1)	(5)	(6)
Luwuk	25 798	29.293
Kintom	4 803	5.098
Tangeban	6 135	4.407
Pagimana	4 331	5.232
Bualemo	4 312	4.103
Sobol	2 007	1.799
Balantak	3 625	4.116
Toili	19 000	10.446
Batui	10 441	12.978
Makapa	986	6.094
Bunta	9 955	11.463
Toima	1 031	671
Kabupaten Banggai / Banggai Regency	92 424	95 700

Sumber/Source: Kantor PLN UP3 Luwuk

Tabel
Table 6.3**Pemakaian Bahan Bakar dan Minyak Pelumas Menurut Unit PLN di Kabupaten Banggai (Liter), 2020**
Fuel and Oil Lubricant Consumption by PLN Unit in Banggai Regency (Litres), 2020

Kecamatan Subdistrict	Bahan Bakar Fuel	Rawai Dasar
(1)	(2)	(3)
Luwuk	20,540,697	85,174
Hanga-Hanga	0	742
Bunta	1,701,662	11,880
Balantak	851,458	3,149
Kintom	0	0
Pagimana	0	0
Batui	0	0
Moilong/Toili	6,529,266	9,903
Tangeban/Lamala	0	0
Sobol	0	0
Bualemo	781,098	4,276
Toima	0	0
Makapa	3,884,923	0
Kabupaten Banggai / Banggai Regency	34 289 104	115 124
2019	35 217 721	59 598

Sumber/Source: Kantor PLN UP3 Luwuk

Tabel 6.4
Table

Jumlah Pelanggan Listrik, Jumlah Gardu, Pemakaian Bahan Bakar, dan Pemakaian Pelumas PLN UP3 Luwuk, 2020
Number of Electric Customers, Total Amount, Fuel Consumption, and Use of PLN UP3 Luwuk Lubricants, 2019 Regency (Litres), 2020

Kecamatan Subdistrict	Jumlah Pelanggan Number of Customers	Jumlah Gardu (Unit) Electricity Production (KWh)	Pemakaian Bahan Bakar (Liter) Fuel Use (Liter)	Pemakaian Pelumas (Liter) Use of Lubricants (Liter)
(1)	(2)	(3)	(4)	(5)
ULP Luwuk	54 004	510	22 173 253	93 341
ULP Toili	34 190	322	10 675 677	10 911
ULP Ampana	37 630	372	11 244 957	44 849
Kabupaten Banggai / Banggai Regency	125 824	1 204	44 093 887	149 101
2019	116 459	1 129	38 405 347	91 661

Sumber/Source: Kantor PLN UP3 Luwuk

Tabel
Table 6.5**Pemakaian Beban kWh PLN Luwuk, 2020**
Load Application of PLN LWP Loan, 2020

Kecamatan Subdistrict	Luar Waktu Beban Puncak Off-peak Load Time	Waktu Beban Puncak Peak Load Time	kVArh	Jumlah Total
(1)	(2)	(3)	(4)	(5)
ULP Luwuk	105 899 246	1 448 754	303 372	107 348 000
ULP Toili	41 492 751	7 410	0	41 500 161
ULP Ampana	56 864 852	820 614	333 241	57 685 466
Kabupaten Banggai / Banggai Regency	204 256 849	2 276 778	636,613	206 533 627
2019	188 524 420	2 114 317	471 414	190 638 737

Catatan:

1. ULP Toili : Kabupaten Banggai & Sebagian Morowali Utara (Mamosalato dan Baturube)
2. ULP Ampana : Kabupaten Tojo Una - Una & Sebagian Kab. Banggai (Kec. Bunta)

Sumber/Source: Kantor PLN UP3 Luwuk

Tabel
Table 6.6**Rupiah Penjualan Tenaga Listrik PLN UP3 Luwuk, 2020**
UPN Luwuk PLN Electric Power Sales Rupiah, 2020

Kecamatan Subdistrict	Biaya Beban Off-peak Load Time	KWh	kVArh	Jumlah Total
(1)	(2)	(3)	(4)	(5)
ULP Luwuk	396 095 103	111 133 203 779	334 362 500	111 863 661 382
ULP Toili	99 256 344	35 912 712 595	0	36 011 968 939
ULP Ampana	137 951 414	56 860 397 877	464 238 506	57 462 587 797
Kabupaten Banggai / Banggai Regency	633 302 861	203 906 314 251	798 601 006	205 338 218 118

Sumber/Source: Kantor PLN UP3 Luwuk

Tabel
Table 6.7**Banyaknya Pelanggan PDAM Menurut Kecamatan di
Kabupaten Banggai, 2020**
*Number of PDAM Customers By District in Banggai Regency,
2020*

Kecamatan <i>Subdistrict</i>	Rumah Tangga <i>Household</i>	Sosial <i>Social</i>	Instansi Pemerintah <i>Government Agencies</i>	Niaga <i>Business</i>
(1)	(2)	(3)	(4)	(5)
Toili	5898	60	20	154
Toili Barat	0	0	0	0
Moilong	0	0	0	0
Batui	965	8	14	41
Batui Selatan	0	0	0	0
Bunta	0	0	0	0
Nuhon	0	0	0	0
Simpang Raya	0	0	0	0
Kintom	873	21	22	0
Luwuk	6 161	57	168	990
Luwuk Timur	0	0	0	0
Luwuk Utara	2 670	31	26	85
Luwuk Selatan	3 095	21	29	404
Nambo	0	0	0	0
Pagimana	1 648	33	40	77
Bualemo	896	7	11	7
Lobu	0	0	0	0
Lamala	1 396	25	49	7
Masama	0	0	0	0
Mantoh	0	0	0	0
Balantak	620	28	23	12
Balantak Selatan	631	3	19	1
Balantak Utara	0	0	0	0
Kabupaten Banggai / Banggai Regency	19 544	294	421	1 778
2019	19 224	298	398	1 700

Lanjutan Tabel/*Continued Table 6.7*

Kecamatan Subdistrict	Industri Industry	Pelabuhan Port	Jumlah Total
(1)	(2)	(3)	(4)
Toili	5	0	828
Toili Barat	0	0	0
Moilong	0	0	0
Batui	1	0	1 029
Batui Selatan	0	0	0
Bunta	0	0	0
Nuhon	0	0	0
Simpang Raya	0	0	0
Kintom	0	0	916
Luwuk	36	3	7 415
Luwuk Timur	0	0	0
Luwuk Utara	15	0	2 827
Luwuk Selatan	1	0	3 550
Nambo	0	0	0
Pagimana	1	3	1 802
Bualemo	0	0	921
Lobu	0	0	0
Lamala	0	0	1 477
Masama	0	0	0
Mantoh	0	0	0
Balantak	2	0	685
Balantak Selatan	0	0	654
Balantak Utara	0	0	0
Kabupaten Banggai / Banggai Regency	61	6	22 104
2019	58	5	21 683

Sumber/*Source*: PDAM Luwuk

Tabel
Table 6.8**Banyaknya (M3) Air yang Dijual Menurut Kecamatan di Kabupaten Banggai, 2020**
Number of (M3) Water Sold by District in Banggai Regency, 2020

Kecamatan Subdistrict	Rumah Tangga Household	Sosial Social	Instansi Pemerintah Government Agencies	Niaga Business
(1)	(2)	(3)	(4)	(5)
Toili	29 540	1 747	643	5040
Toili Barat	0	0	0	0
Moilong	0	0	0	0
Batui	197 349	1 001	8 285	11 707
Batui Selatan	0	0	0	0
Bunta	0	0	0	0
Nuhon	0	0	0	0
Simpang Raya	0	0	0	0
Kintom	146 081	4 735	5 064	0
Luwuk	2 007 898	31 211	134 667	465 436
Luwuk Timur	0	0	0	0
Luwuk Utara	590 459	5 632	69 582	28 873
Luwuk Selatan	700 041	7 964	9 030	166 960
Nambo	0	0	0	0
Pagimana	287 392	7 769	8 713	21 252
Bualemo	105 838	2 839	2 280	5 527
Lobu	0	0	0	0
Lamala	190 927	4 457	5 903	1 717
Masama	0	0	0	0
Mantoh	0	0	0	0
Balantak	139 307	9 987	5 074	2 460
Balantak Selatan	85 122	1 499	2 985	160
Balantak Utara	0	0	0	160
Kabupaten Banggai / Bangaigai Regency	4 479 954	78 841	252 235	709 132
2019	4 302 520	92 165	287 606	677 647

Lanjutan Tabel/Continued Table 6.8

Kecamatan Subdistrict	Industri Industry	Pelabuhan Port	Jumlah Total
(1)	(2)	(3)	(4)
Toili	0	0	36 970
Toili Barat	0	0	0
Moilong	0	0	0
Batui	1 135	0	219 477
Batui Selatan	0	0	0
Bunta	0	0	0
Nuhon	0	0	0
Simpang Raya	0	0	0
Kintom	0	0	155 880
Luwuk	45 218	4 776	2 689 206
Luwuk Timur	0	0	0
Luwuk Utara	18 8020	0	712 566
Luwuk Selatan	135	0	884 139
Nambo	0	0	0
Pagimana	187	860	326 173
Bualemo	0	0	116 484
Lobu	0	0	0
Lamala	0	0	203 004
Masama	0	0	0
Mantoh	0	0	0
Balantak	1 120	0	157 948
Balantak Selatan	0	0	89 766
Balantak Utara	0	0	0
Kabupaten Banggai / Banggai Regency	65 815	5 636	5 591 613
2019	76 385	-	5 443 805

Sumber/Source: PDAM Luwuk

Tabel 6.9
Table**Produksi dan Distribusi Air Minum Menurut Kecamatan di Kabupaten Banggai, 2020**
Production and Distribution of Drinking Water by District in Banggai District, 2020

Kecamatan Subdistrict	Produksi Production	Yang Didistribusikan Distributed	Yang Dijual For Sale	Banyaknya Yang Hilang Missing Amount	Persentase Yang Hilang Missing Percentage
(1)	(2)	(3)	(4)	(5)	(6)
Toili	38 736	37 916	36 970	946	2
Toili Barat	0	0	0	0	0
Moilong	0	0	0	0	0
Batui	227 975	227 517	219 477	8 040	4
Batui Selatan	0	0	0	0	0
Bunta	0	0	0	0	0
Nuhon	0	0	0	0	0
Simpang Raya	0	0	0	0	0
Kintom	160 963	160 122	155 880	4 242	3
Luwuk	5 888 871	5 874 271	2 689 206	1 588 360	27
Luwuk Timur	0	0	0		
Luwuk Utara	Satu Sumber dengan Luwuk		712 566		
Luwuk Selatan			884 139		
Nambo	0	0	0	0	0
Pagimana	346 058	337 268	326 173	11 095	3
Bualemo	125 064	122 151	116 484	5 667	5
Lobu	0	0	0	0	0
Lamala	239 846	239 553	203 004	36 549	15
Masama			0	0	
Mantoh	0	0	0	0	0
Balantak	191 079	191 074	157 948	33 126	17
Balantak Selatan	117 469	117 469	89 766	27 703	24
Balantak Utara	0	0	0	0	0
Kabupaten Banggai / Banggai Regency	7 336 061	7 307 341	5 591 613	1 715 728	23

Sumber/Source: PDAM Luwuk

Tabel
Table 6.10**Jumlah Pelanggan PT.Telkom di Kabupaten Banggai, 2020**
Number of PT Telkom Customers in Banggai Regency, 2020

Kecamatan Subdistrict	Jumlah Pelanggan Number of Customer
(1)	(2)
Toili	0
Toili Barat	0
Moilong	0
Batui	0
Batui Selatan	0
Bunta	523
Nuhon	0
Simpang Raya	0
Kintom	0
Luwuk	9 239
Luwuk Timur	0
Luwuk Utara	0
Luwuk Selatan	
Nambo	0
Pagimana	414
Bualemo	0
Lobu	0
Lamala	0
Masama	
Mantoh	0
Balantak	0
Balantak Selatan	0
Balantak Utara	0
Kabupaten Banggai / Banggai Regency	10 176

Sumber/Source: PT. Telkom Luwuk / Telkom Ltd.

<https://banggaikab.bps.go.id>

7

PARIWISATA TOURISM



PENJELASAN TEKNIS**TECHNICAL NOTES**

1. 1. Wisatawan mancanegara (wisman) ialah setiap pengunjung yang mengunjungi suatu negara di luar tempat tinggalnya, didorong oleh satu atau beberapa keperluan tanpa bermaksud memperoleh penghasilan di tempat yang dikunjungi dan lamanya kunjungan tersebut tidak lebih dari satu tahun (12 bulan). Definisi ini mencakup 2 (dua) kategori wisatawan mancanegara, yaitu :
 - Wisatawan (turis) ialah setiap pengunjung seperti definisi di atas yang tinggal paling sedikit 24 jam, akan tetapi tidak lebih dari 1 (satu) tahun di tempat yang dikunjungi, dengan maksud antara lain: berlibur, rekreasi, olah raga, bisnis, menghadiri pertemuan, studi, dan kunjungan dengan alasan kesehatan.
 - Excursionist ialah setiap pengunjung seperti definisi di atas yang tinggal kurang dari 24 jam di tempat yang dikunjungi (termasuk "Cruise passengers"). Cruise Passengers ialah setiap pengunjung yang tiba di suatu negara di mana mereka tidak menginap di akomodasi yang tersedia di negara tersebut, misalnya dengan kapal laut.
1. *An International Visitor is any person visiting a country other than his usual place of residence for any reason other than for earning income in the country visited, and the length of stay is no more than one year (12 months). This definition covers two categories of foreign visitors, namely :*
 - *"Tourist" is any visitor staying for at least 24 hours, but no more than one year, in the country visited, with the intention of visiting, and for any of these purposes: Pleasure, recreation and sports, Business, visiting friends and relatives, missions, attending meetings, conferences, visit for health reasons and study.*
 - *"Excursionist" is any visitor staying less than 24 hours in the country visited including, "Cruise Passengers", i.e. visitors arriving in a country without staying in any accommodation available in the visited country.*
 2. *Average length of stay is the average stay duration of foreign visitor in Indonesia for one trip.*
 3. *The business of providing accommodation is a business that provides specialty services that can be equipped with other tourism services. It includes hotel, villa, cottage, camping, caravan stop,*

2. Rata-rata lama tinggal adalah rata-rata waktu tinggal wisatawan mancanegara di Indonesia untuk satu kali kunjungan.
 3. Usaha penyediaan akomodasi adalah usaha yang menyediakan pelayanan penginapan yang dapat dilengkapi dengan pelayanan pariwisata lainnya. Usaha penyediaan akomodasi dapat berupa hotel, vila, pondok wisata, bumi perkemahan, persinggahan karavan, dan akomodasi lainnya yang digunakan untuk tujuan pariwisata.
 4. Hotel adalah penyediaan akomodasi secara harian berupa kamar-kamar di dalam satu bangunan yang dapat dilengkapi dengan jasa pelayanan makan dan minum, kegiatan hiburan dan atau fasilitas lainnya. Hotel terdiri dari hotel berbintang dan hotel non- bintang.
 5. Hotel bintang adalah usaha penyediaan jasa pelayanan penginapan, makan minum serta jasa lainnya bagi umum dengan menggunakan sebagian atau seluruh bangunan. Usaha ini dikelola secara komersial serta memenuhi ketentuan persyaratan sebagai hotel bintang (termasuk berlian) yang ditetapkan dalam surat keputusan instansi yang membinanya. Misalnya hotel bintang lima, hotel bintang empat dan seterusnya.
- and other accommodation that are used for tourism purposes.*
 4. *Hotel is a daily supply of accommodation rooms within a building which can be equipped with eating and drinking services, entertainment activities and/or other facilities. Hotel consists of a classified hotel and a non-classified hotel.*
 5. *A star hotel is the business of providing an accommodation, eating and drinking as well as other services for the public by using a building or a part of a building. It is managed commercially and meets specified requirements as a star hotel (including diamonds) set forth in the decree of fostering agency. For example, five star hotel, four star hotel, and so on.*
 6. *Room occupancy rate is the number of room-nights occupied divided by the number of room-nights available, multiplied by 100 percent.*
 7. *Average length of stay is the number of bed-nights used (guest night) divided by the number of guests coming to spend the night at the accommodation.*

6. Tingkat penghunian kamar hotel adalah persentase banyaknya malam kamar yang dihuni terhadap banyaknya malam kamar yang tersedia.
7. Rata-rata lamanya tamu menginap adalah banyaknya malam tempat tidur yang terpakai (malam tamu) dengan banyaknya tamu yang menginap di hotel atau akomodasi lainnya.

<https://banggaikab.bps.go.id>

ULASAN

Kabupaten Banggai terkenal dengan berbagai keindahan alamnya. Keindahan alam ini dijadikan pemerintah kabupaten Banggai menjadi potensi penarik wisatawan untuk berkunjung. Salah satu yang dicari wisatawan adalah kuliner daerah wisata. Kesempatan inilah yang dimanfaatkan masyarakat Kabupaten Banggai untuk membuka peluang usaha rumah makan/restoran.

Jumlah keseluruhan rumah makan/restoran di Kabupaten Banggai adalah 95 unit. Lokasi terbanyak rumah makan/restoran berada di Kecamatan Luwuk yaitu 56 unit, disusul Kecamatan Luwuk Selatan sebanyak 10 unit serta Kecamatan Toili Barat sebanyak 9 unit.

DESCRIPTION

Banggai Regency is famous for its various natural beauty. This natural beauty makes Banggai Regency a potential attracting tourists to visit. One of the attractions that tourists look for is culinary tourism. This opportunity is utilized by the people of Banggai Regency to open restaurant house business opportunities.

The total number of restaurants in Banggai Regency is 95 units. The most locations are restaurants in Luwuk Subdistrict with 56 units, followed by Luwuk Selatan Subdistrict with 10 units and West Toili District with 9 units.

<https://banggaikab.bps.go.id>

Gambar 7.1 **Jumlah Wisatawan Kabupaten Banggai, 2020**
Figures



Sumber/Source : Dinas Pariwisata Kabupaten Banggai, 2020

Gambar
Figures 7.2

Jumlah Restaurant dan Jumlah Kamar Hotel di Kabupaten Banggai, 2020



Sumber/Source : BPS 2020

Tabel
Table 7.1**Jumlah Rumah Makan/Restoran Menurut Kecamatan di
Kabupaten Banggai, 2019–2020**
*Number of Restaurants by Subdistrict in Banggai Regency,
2019–2020*

Kecamatan Subdistrict	2019	2020
(1)	(4)	(5)
Toili	1	2
Toili Barat	9	11
Moilong	1	0
Batui	3	3
Batui Selatan	-	0
Bunta	2	9
Nuhon	-	0
Simpang Raya	-	0
Kintom	-	0
Luwuk	56	119
Luwuk Timur	-	4
Luwuk Utara	-	16
Luwuk Selatan	10	64
Nambo	-	1
Pagimana	7	27
Bualemo	-	4
Lobu	-	0
Lamala	2	0
Masama	2	12
Mantoh	-	0
Balantak	2	0
Balantak Selatan	-	0
Balantak Utara	-	0
Kabupaten Banggai / Banggai Regency	95	272

Sumber/Source: Dinas Pariwisata Kabupaten Banggai/ Government Tourism Office of Banggai Regency

Tabel
Table 7.2**Jumlah Kunjungan Wisatawan Domestik dan
Mancanegara Kabupaten Banggai, 2020**
**Number of Domestic and Foreign Tourist Visits in Banggai
Regency, 2020**

Bulan	Wisnus	Wisman	Jumlah
(1)	(2)	(3)	(4)
Januari	9.092	12	9.104
Pebruari	1.669	10	1.679
Maret	1.805	0	1.805
April	196	0	196
Mei	187	0	187
Juni	801	0	801
Juli	1.871	0	1.871
Agustus	3.230	0	3.230
September	3.045	0	3.045
Oktober	1.839	0	1.839
Nopember	2.727	0	2.727
Desember	1.371	0	1.371
Kabupaten Banggai / Banggai Regency	27.833	22	27.855
2019	48 426	4 898	53 324

Sumber/Source: Dinas Pariwisata Kabupaten Banggai/ Government Tourism Office of Banggai Regency

Tabel 7.3
Table

Daftar Daya Tarik Obyek Wisata Kabupaten Banggai, 2020
List of Attractions in Banggai Regency, 2020

Nama DTOW	Lokasi	
	Desa	Kecamatan
(1)	(2)	(3)
Pantai pandanwangi	Desa Pandanwangi	Toili Barat
Danau Makapa	Desa Mekarsari	Toili Barat
Wisata Mangrove	Desa Pandanwangi	Toili Barat
Bendungan Mantawa	Desa Kencana Jaya	Toili Barat
Jembatan Kali Jodoh	Desa Bumi Harapan	Toili Barat
Pantai Tou	Desa Tou	Moilong
Pantai Beringin	Desa Minahaki	Moilong
Pantai Minahaki	Desa Minahaki	Moilong
Pantai Makakata	Kelurahan Sisipan	Batui
Air terjun Seratus Tangga	Desa Ondo Ondolu	Batui
Pantai Tingki - Tingki	Kelurahan Sisipan	Batui
Pantai matindok	Desa Nonong	Batui
Pantai Hek Permai	Desa Pulo Delagan	Nuhon
Pulo Tikus	Desa Pulo Delagan	Nuhon
Batu Bintana	Desa Pulo Dalagan	Nuhon
Pantai Kalibosi	Desa Petak	Nuhon
Polo	Desa Polo	Nuhon
Uwe Molino	Desa Tontouan	Luwuk
RTH Teluk Lalong	Kelurahan Karaton	Luwuk
Keles Hill	Kelurahan Kaleke	Luwuk
Bukit Teletabies	Kelurahan Kaleke	Luwuk
Pulo Balean	Desa Uwedikan	Luwuk Timur
Empang Kayutanyo	Desa Kayutanyo	Luwuk Timur
Permandian Air Panas	Desa Uwedaka	Pagimana
Pulau Dondolan	Desa Balaigondi	Pagimana
Pulau Jayabakti	Desa Jayabakti	Pagimana
Pulau Tinalapu	Desa Bajopoat	Pagimana
Sabana Bukit Poh	Desa Poh	Pagimana
Pantai Ompotian	Kelurahan Pakowa	Pagimana
Air Terjun Sempe	Desa Sepak	Pagimana
Wisata Mangrove	Desa Tintingang	Pagimana
Mangrove	Desa Lambangan	Pagimana
Wisata Kampung Buah Asaan	Desa Asaan	Pagimana

Lanjutan Tabel/*Continued Table 7.3*

Nama DTOW	Lokasi	
	Desa	Kecamatan
(1)	(2)	(3)
Air Terjun Sempe	Desa Taloyon	Pagimana
Pantai pandanwangi	Desa Tombang	PAGIMANA
Danau Makapa	Desa Tongkonunuk	PAGIMANA
Wisata Mangrove	Pisou	PAGIMANA
Bendungan Mantawa	Desa Taima	BUALEMO
Jembatan Kali Jodoh	Desa Taima	BUALEMO
Pantai Tou	Desa Toiba	BUALEMO
Pantai Beringin	Desa Longkoga Barat - Timur	BUALEMO
Pantai Minahaki	Desa Sampaka	BUALEMO
Pantai Makakata	Desa Bualemo	BUALEMO
Air terjun Seratus Tangga	Desa Sampaka	BUALEMO
Pantai Tingki - Tingki	Desa Tikupon & Lembah Makmur	BUALEMO
Pantai matindok	Desa Toiba	BUALEMO
Pantai Hek Permai	Desa Tikupon	BUALEMO
Pulo Tikus	Desa Bualemo	BUALEMO
Batu Bintana	Desa Nipakalemoan	BUALEMO
Pantai Kalibosi	Desa Nipakalemoan	BUALEMO
Polo	Desa Cemerlang	MASAMA
Uwe Molino	Desa Serese	MASAMA
RTH Teluk Lalong	Desa Simpangan	MASAMA
Keles Hill	Desa Ranga - Ranga	MASAMA
Bukit Teletabies	Desa Simpangan	MASAMA
Pulo Balean	Desa Simpangan	MASAMA
Empang Kayutanyo	Kelurahan Dale - Dale	BALANTAK
Permandian Air Panas	Desa Dondo	BALANTAK
Pulau Dondolan	Desa Tombos	BALANTAK
Pulau Jayabakti	Desa Lenyek	LUWUK UTARA
Pulau Tinalapu	Desa Salodik	LUWUK UTARA
Sabana Bukit Poh	Desa Salodik	LUWUK UTARA
Wisata Kampung Buah Asaan	Desa Asaan	Pagimana

Lanjutan Tabel/*Continued Table 7.3*

Nama DTOW	Lokasi	
	Desa	Kecamatan
(1)	(2)	(3)
Air Terjun Sempe	Kelurahan Hanga - Hanga	LUWUK SELATAN
Pantai Kilo Lima	Kelurahan Maahas	LUWUK SELATAN
Air Mambual/Lupot	Kelurahan Maahas	LUWUK SELATAN
Air Terjun Nabota	Kelurahan Nambo lempek Baru	NAMBO
Air Terjun Dendengan	Desa Koyoan	NAMBO
Air Terjun Uwe Nye-Nye	Desa Koyoan Permai	NAMBO
Pantai Pantolan	Desa Uling	KIMTOM
Air Terjun Mendono	Kelurahan Mendono	KIMTOM
Pantai Gori - Gori	Desa Gori – Gori	BATUI SELATAN
Desa Pelangi	Desa Sinorang	BATUI SELATAN
Upacara Mera	Desa Uwe Mea	TOILI
Bendungan Singkoyo	Desa Singkoyo	TOILI
Dego - dego Sawah	Desa Tanah Abang	TOILI
Jembatan Kayu Lobu	Desa Bolobungkang	LOBU
RTH	Desa Lobu	LOBU
Mangrove	Desa Lobu	LOBU
Pulo Basumpelan	Desa Kota Baru	LAMALA
Mata air Loubang	Desa Binotik	MANTOH
Pasir Putih pantai Oan	Desa Boras	MANTOH
Pasir putih binotik	Desa Binotik	MANTOH
Kayu Angin	Desa Binotik	MANTOH
Mangrove	Desa Sobol Baru	MANTOH
Pulo Dua	Desa Pulo Dua	BALANTAK UTARA
Danau Buuton	Desa Teku	BALANTAK UTARA
Danau Tower	Desa Tower	BALANTAK UTARA
Bukit Lukapan	Desa Pulo Dua	BALANTAK UTARA
Teluk Ondolian	Desa Ondoliang	BALANTAK UTARA
Danau Teku	Desa Teku	BALANTAK UTARA
Mangrove Togong Lonto	Desa Pangkalaseang	BALANTAK UTARA

Sumber/*Source*: Dinas Pariwisata Kabupaten Banggai/ Government Tourism Office of Banggai Regency

Tabel 7.4
Table

Jumlah Akomodasi, Kamar dan Tempat Tidur yang Tersedia pada Hotel Bintang Menurut Kecamatan, 2019-2020
Number of Accommodations, Available Rooms and Beds in Classified Hotel by Subdistrict, 2019-2020

Jenjang Pendidikan <i>Educational Level</i>	2019			2020		
	<i>Akomodasi</i>	<i>Kamar Rooms</i>	<i>Tempat Tidur Beds</i>	<i>Akomodasi</i>	<i>Kamar Rooms</i>	<i>Tempat Tidur Beds</i>
(1)	(4)	(5)	(6)			
Toili	-	-	-	-	-	-
Toili Barat	-	-	-	-	-	-
Moilong	-	-	-	-	-	-
Batui	-	-	-	-	-	-
Batui Selatan	-	-	-	-	-	-
Bunta	-	-	-	-	-	-
Nuhon	-	-	-	-	-	-
Simpang Raya	-	-	-	-	-	-
Kintom	-	-	-	-	-	-
Luwuk	-	-	-	-	-	-
Luwuk Timur	-	-	-	-	-	-
Luwuk Utara	-	-	-	-	-	-
Luwuk Selatan	3	268	363	3	271	342
Nambo	-	-	-	-	-	-
Pagimana	-	-	-	-	-	-
Bualemo	-	-	-	-	-	-
Lobu	-	-	-	-	-	-
Lamala	-	-	-	-	-	-
Masama	-	-	-	-	-	-
Mantoh	-	-	-	-	-	-
Balantak	-	-	-	-	-	-
Balantak Selatan	-	-	-	-	-	-
Balantak Utara	-	-	-	-	-	-
Kabupaten Banggai / Banggai Regency	3	268	363	3	271	342

Sumber/Source: BPS Banggai, Survei Perusahaan/Usaha Jasa Akomodasi / BPS-Statistic of Banggai Regency Accommodation Services Establishment Survey

Tabel 7.5
Table

Jumlah Akomodasi, Kamar dan Tempat Tidur yang Tersedia Pada Hotel Nonbintang dan Akomodasi Lainnya Menurut Kecamatan, 2019-2020
Number of Hotel/Other Accomodation by Location in Banggai Regency, 2019-2020

Jenjang Pendidikan <i>Educational Level</i>	2019			2020		
	<i>Akomodasi</i>	<i>Kamar Rooms</i>	<i>Tempat Tidur Beds</i>	<i>Akomodasi</i>	<i>Kamar Rooms</i>	<i>Tempat Tidur Beds</i>
(1)	(2)	(3)	(4)	(5)	(6)	(7)
Toili	10	130	159	19	269	408
Toili Barat	4	27	33	6	44	50
Moilong	2	18	25	2	18	25
Batui	-	-	-	-	-	-
Batui Selatan	-	-	-	-	-	-
Bunta	9	94	173	8	74	132
Nuhon	-	-	-	-	-	-
Simpang Raya	-	-	-	-	-	-
Kintom	-	-	-	-	-	-
Luwuk	27	453	571	31	613	788
Luwuk Timur	-	-	-	-	-	-
Luwuk Utara	2	23	31	1	7	11
Luwuk Selatan	13	369	443	10	150	175
Nambo	-	-	-	-	-	-
Pagimana	3	26	26	3	30	42
Bualemo	1	3	3	2	10	15
Lobu	-	-	-	-	-	-
Lamala	-	-	-	1	4	4
Masama	-	-	-	2	6	9
Mantoh	-	-	-	-	-	-
Balantak	1	8	10	3	24	41
Balantak Selatan	1	17	27	1	12	17
Balantak Utara	-	-	-	1	5	6

Sumber/Source: BPS Banggai, Survei Perusahaan/Usaha Jasa Akomodasi / BPS-Statistic of Banggai Regency Accommodation Services Establishment Survey

Tabel
Table 7.6

**Rata-rata Lama Menginap Tamu Asing dan Tamu
Domestik Menurut Bulan (hari), 2020**
*Length Average of Stay of Ferign and Domestic Guest by
Month, 2020*

Kecamatan Subdistrict	Tamu Asing Foreign Guests	Tamu Domestik Domestic Guests
(1)	(2)	(3)
Januari	6.14	1.88
Februari	3.87	1.50
Maret	9.03	1.69
April	0.00	1.73
Mei	4.60	1.74
Juni	1.50	1.96
Juli	3.36	1.61
Agustus	1.50	1.96
September	3.00	2.07
Oktober	1.00	2.41
November	8.58	2.43
Desember	22.80	2.02

Sumber/Source: BPS Banggai, Survei Perusahaan/Usaha Jasa Akomodasi / BPS-Statistic of Banggai Regency Accommodation Services Establishment Survey


**Tabel
Table 7.7****Persentase Tingkat Penghunian Kamar Hotel dan Akomodasi Lainnya Menurut Jenis Hotel dan Bulan, 2020
Occupancy Rate of Hotel and Other Accomodation Room by Hotel Type and Month, 2020**

Kecamatan Subdistrict	Hotel Berbintang Classified Hotel	Hotel Non Bintang Non-Classified Hotel
(1)	(2)	(3)
Januari	32.17	13.87
Februari	36.73	17.54
Maret	32.30	15.58
April	0.00	5.27
Mei	7.52	3.53
Juni	12.26	5.93
Juli	18.84	7.91
Agustus	24.41	5.49
September	28.85	8.41
Oktober	24.33	7.63
November	35.36	8.76
Desember	35.22	7.39

Sumber/Source: BPS Banggai, Survei Perusahaan/Usaha Jasa Akomodasi / BPS-Statistic of Banggai Regency Accommodation Services Establishment Survey

8

TRANSPORTASI & KOMUNIKAS TRANSPORTATION & COMMUNICATION



PENJELASAN TEKNIS

1. Kendaraan bermotor adalah setiap kendaraan yang digerakkan oleh peralatan teknik yang ada pada kendaraan tersebut, biasanya digunakan untuk angkutan orang atau barang di atas jalan raya selain kendaraan yang berjalan di atas rel. Kendaraan bermotor yang dicatat adalah semua jenis kendaraan kecuali kendaraan bermotor TNI/Polri dan Korps Diplomatik.
2. Mobil penumpang adalah setiap kendaraan bermotor yang dilengkapi dengan tempat duduk untuk sebanyak-banyaknya delapan orang, tidak termasuk tempat duduk untuk pengemudi, baik dilengkapi atau tidak dilengkapi bagasi.
3. Mobil bis adalah setiap kendaraan bermotor yang dilengkapi dengan tempat duduk untuk lebih dari delapan orang, tidak termasuk tempat duduk untuk pengemudi, baik dilengkapi atau tidak dilengkapi bagasi.
4. Mobil truk adalah setiap kendaraan bermotor yang digunakan untuk angkutan barang, selain mobil penumpang, mobil bis dan kendaraan bermotor roda dua.
5. Kereta api adalah kendaraan dengan tenaga gerak (listrik, diesel atau tenaga uap) yang berjalan sendiri maupun dirangkaikan dengan kendaraan lain, yang

TECHNICAL NOTES

1. *Motor vehicles are any kind of vehicles motorized by machine set up in those vehicles, they are usually used for transporting peoples or goods on roads except vehicles moving along a railway line. The data cover all kinds of motor vehicles except those belong to Indonesia Army Force Indonesian State Police and Diplomatic Corps.*
2. *Passenger cars are any motor vehicles with no more than eight seats, excluding seat for driver, it can be with or without hoot.*
3. *Buses are large passenger cars having seats for more than eight passengers, excluding seat for driver, it can be with or without hoot.*
4. *Trucks are any motor vehicles used to transport goods excluding passenger cars, buses, and motorcycles.*
5. *Train is a coach or a number of coaches joined together, moving along a railway line. It can be passenger train or freight train.*
6. *Passenger kilometer is total kilometers of all departing passenger. This measurement is the sum of distance between the place of origin and the place of destination taken by all passengers.*
7. *Mean distance of journey per passenger is mean distance taken by each passenger or total of passenger-kilometer divided by the number of departing passengers.*

- akan atau sedang bergerak di atas rel, terdiri dari kereta penumpang dan kereta barang.
6. Kilometer penumpang adalah jumlah kilometer dari semua penumpang yang berangkat. Besaran ini merupakan penjumlahan jarak asal tujuan masing-masing penumpang.
 7. Rata-rata jarak perjalanan per penumpang adalah rata-rata yang ditempuh oleh setiap penumpang, atau jumlah kilometer penumpang dibagi dengan jumlah penumpang berangkat.
 8. Kilometer ton adalah jumlah kilometer semua ton yang diangkut. Besaran ini merupakan hasil penjumlahan jarak asal tujuan masing-masing barang dalam ton.
 9. Rata-rata jarak angkut barang adalah rata-rata jarak yang ditempuh oleh setiap ton barang atau jumlah kilometer ton dibagi dengan ton dimuat.
 10. Kunjungan kapal adalah kapal yang datang di pelabuhan baik untuk berlabuh di perairan maupun bersandar di dermaga.
 11. Gross Ton (GT) adalah volume ruangan kapal dalam m³, kecuali terowongan, lubang poros baling-baling, tempat jangkar, dan alas ganda.
 12. Sertifikat Operator Pesawat Udara adalah tanda bukti terpenuhinya standar dan prosedur dalam pengoperasian pesawat udara
 8. *Ton-kilometer is total kilometer of all cargoes carried. This is the sum of distance from area of origin to area of destination for each ton of cargoes.*
 9. *Mean distance of cargoes loaded is mean distance of each ton of cargoes loaded or total ton-kilometer divided by total ton of cargoes loaded.*
 10. *Ship call is a ship arriving at a port either for mooring or berthing.*
 11. *Gross Ton (GT) is total volume of all room in a ship (m³), excluding the volume of tunnel, the axle of propellers, the anchor, and the chain locker.*
 12. *Aircraft Operator Certificate (AOC) is clearance of compliance to the standards and procedures in aircraft operations by the commercial air transport companies.*
 13. *Operating Certificate (OC) is clearance of compliance to the standards and procedures in aircraft operations for non commercial air transport activities.*
 14. *Post Office is a service provider facility of written communication and or electronic mail, parcel service, logistics services, financial transaction services, and postal services to the public. Postal house has the same function as the post office and subsidiary of post office, the difference is that postal house is usually located in remote areas.*
 15. *Telecommunication includes every transmitting, delivering and or receiving from every information*

13. Sertifikat Pengoperasian Pesawat Udara adalah tanda bukti terpenuhinya standar dan prosedur dalam pengoperasian pesawat udara untuk kegiatan angkutan udara bukan niaga.
14. Kantor Pos adalah tempat pemberi pelayanan komunikasi tertulis dan atau surat elektronik, layanan paket, layanan logistik, layanan transaksi keuangan, dan layanan keagenan pos untuk kepentingan umum. Rumah pos berfungsi sama seperti kantor pos dan kantor pos pembantu, bedanya rumah pos biasanya terletak di daerah terpencil.
15. Telekomunikasi adalah setiap pemancaran, pengiriman dan atau penerimaan dari setiap informasi dalam bentuk tanda-tanda, isyarat, tulisan, gambar, suara dan bunyi melalui sistem kawat, optik, radio atau sistem elektromagnetik lainnya.
16. Jaringan telekomunikasi adalah rangkaian perangkat telekomunikasi dan kelengkapannya yang digunakan dalam bertelekomunikasi.
17. Telepon tetap kabel dalam Susenas disebut telepon rumah adalah jaringan telekomunikasi menggunakan perangkat telepon tetap dengan kabel yang secara umum diatur oleh standar-standar teknis dengan menggunakan suatu nomor telepon, dikenal pula sebagai Public Switched Telephone Network (PSTN). Pada
16. *Telecommunication network is peripheral network of telecommunication and its equipment used in the means of telecommunication.*
17. *Fixed line telephone based on Susenas called home phone is a telecommunication network using fixed line telephone device which is generally regulated by technical standards, using a phone number, also known as the Public Switched Telephone Network (PSTN). It is generally used for home phone and Internet networks, has the ability to deliver a strong and clear signal with a relatively low cost.*
18. *Cellular mobile phone is an electronic telecommunication device which has the same basic capabilities with fixed cables, but can be taken anywhere (portable, mobile) and does not need to be connected to the wired telecommunications networks. In addition to functioning as a telephone, modern mobile phone typically supports additional services such as Short Messages Services (SMS), Multimedia Messages Service (MMS), e-mail and access to the Internet, business applications and games, as well as photography. Currently, Indonesia has two cellular mobile telephone network system that are GSM (Global System for Mobile Telecommunications) and Code Division Multiple Access (CDMA).*

18. Telepon bergerak seluler adalah perangkat telekomunikasi elektronik yang mempunyai kemampuan dasar yang sama dengan telepon tetap kabel, namun dapat dibawa ke mana-mana (portable, mobile) dan tidak perlu disambungkan dengan jaringan telekomunikasi kabel. Selain berfungsi sebagai telepon, telepon selular modern biasanya mendukung layanan tambahan seperti Short Messages Services (SMS), Multimedia Messages Service (MMS), e-mail dan akses Internet, aplikasi bisnis dan permainan, serta fotografi. Saat ini, Indonesia mempunyai dua sistem jaringan telepon bergerak seluler yaitu Global System for Mobile Telecommunications (GSM) dan CDMA.
19. Internet adalah sebuah jaringan komputer publik di seluruh dunia. Internet menyediakan akses ke sejumlah layanan komunikasi termasuk World Wide Web dan membawa email, berita, hiburan dan file data.
20. Penyiaran Radio mencakup penyiaran sinyal suara melalui studio penyiaran radio dan fasilitas untuk transmisi program yang berhubungan dengan masyarakat, termasuk mengumpulkan dan menyalurkan program melalui kabel atau satelit, internet (stasiun radio internet), termasuk penyiaran data yang terintegrasi dengan
 19. *The internet is a worldwide public computer network. It provides access to a number of communication services including the World Wide Web and carries e-mail, news, entertainment and data files.*
 20. *Radio broadcasting includes voice signals broadcasting through radio broadcasting studios and facilities for the programs transmission related to community, including collecting and distributing programs via cable or satellite, internet (internet radio station), including integrated data broadcasting with radio broadcasting.*
 21. *Broadcasting and television programming includes the manufacture of a complete television channel program from purchased program components (such as films, documentaries, etc.), own produced program components (such as local news, live reports) or a combination of both, the programming of the video channel on the basis of demand, and data broadcasting integrated with television broadcasting. Complete television program can broadcast their own or through a third party distribution, such as cable companies or satellite television providers. Programming can be general or specific (e.g. limited formats such as news programs, sports, education or programs aimed at young people),*

21. 21. Penyiaran dan pemrograman televisi mencakup pembuatan program saluran televisi lengkap dari komponen program yang dibeli (seperti film, dokumenter, dan lain-lain), komponen program yang dihasilkan sendiri (seperti berita lokal, laporan langsung) atau kombinasi keduanya, pemrograman dari saluran video atas dasar permintaan, dan penyiaran data yang diintegrasikan dengan siaran televisi. Program televisi lengkap dapat disiarkan sendiri atau melalui distribusi pihak ketiga, seperti perusahaan kabel atau provider televisi satelit. Pemrograman dapat bersifat umum atau khusus (misalnya format terbatas seperti program berita, olah raga, pendidikan atau program yang ditujukan untuk anak muda), dapat dibuat dengan bebas tersedia untuk pemakai atau dapat hanya tersedia atas dasar langganan.
22. Penerbitan surat kabar, jurnal, dan buletin/Majalah mencakup usaha penerbitan surat kabar dan surat kabar iklan, jurnal, buletin, majalah umum dan teknis, komik termasuk penerbitan jadwal radio dan televisi, dan sebagainya.
23. Koran atau surat kabar adalah suatu penerbitan yang ringan dan mudah dibuang, biasanya dicetak pada kertas berbiaya rendah yang disebut kertas koran, yang berisi berita-berita terkini dalam
 22. *Newspapers, journals, and bulletin/magazine publishing include newspapers and newspaper advertisements, journals, bulletin, general and technical magazines, comic, including radio and television schedule publishing, and so on.*
 23. *Newspaper is a lightweight publication but easily disposed of, usually printed on low-cost paper called newsprint, containing the latest news on various topics. Topics can include political events, crime, sports, editorials, and weather. Common types of newspapers are usually published daily, except on holidays. Afternoon newspapers are also common in some countries. In addition, there is also a weekly newspaper that is usually smaller and less prestigious than the daily newspaper and its contents are usually more entertainment.*
 24. *Tabloid is a smaller term format of newspaper (597 mm × 375 mm) than a standard size daily newspaper. This term is usually associated with the publishing of non-daily regular newspapers (can be weekly, biweekly, etc.), which focus on the things that are "not too serious", especially the problem of celebrity, sports, crime, etc.*
 25. *Journal is a special magazine that publish an article in a particular field of science.*

24. Tabloid adalah istilah suatu format surat kabar yang lebih kecil (597 mm×375 mm) dari ukuran standar koran harian. Istilah ini biasanya dikaitkan dengan penerbitan surat kabar reguler non harian (bisa mingguan, dwimingguan, dll), yang terfokus pada hal-hal yang lebih “tidak serius”, terutama masalah selebritas, olah raga, kriminal, dll.
25. Jurnal adalah majalah yang khusus memuat artikel dalam suatu bidang ilmu tertentu.
26. Buletin adalah publikasi organisasi yang mengangkat perkembangan suatu topik atau aspek tertentu dan diterbitkan/dipublikasikan secara teratur (berkala) dalam waktu yang relatif singkat (harian hingga bulanan). Buletin ditujukan kepada khalayak yang lebih sempit, yang berkaitan dengan bidang tertentu saja. Tulisan dalam buletin umumnya singkat dan padat (mirip berita), menggunakan bahasa yang formal, dan banyak istilah teknis berkaitan dengan bidang tersebut.
27. Majalah adalah penerbitan berkala yang berisi bermacam-macam artikel dalam subyek yang bervariasi. Majalah biasa diterbitkan mingguan, dwimingguan atau bulanan. Majalah biasanya memiliki artikel mengenai topik populer yang ditujukan kepada masyarakat umum dan ditulis dengan gaya
 26. *Bulletin is a publication of an organization that raised the development of a particular topic or aspect and issued/published regularly (periodically) in a relatively short time (daily to monthly). Bulletin is addressed to a narrower audience, which relates to a particular field. Posts in bulletin are generally short and concise (similar to news), using formal language and a lot of technical terms related to the field.*
 27. *Magazine is a periodical publication containing a variety of articles on varied subjects. Regular magazine published weekly, biweekly or monthly. Magazines usually have articles on popular topics which are addressed to the general public and written in a style that is easily understood by many people.*
 28. *The circulation is the number of items printed in units of copies.*
 29. *Cinema is a show that is shown with the image (film) highlighted so it can move. Cinema also be interpreted as a place to watch the shows using a wide screen movies, where the film images projected onto a screen using a projector.*

28. Oplah adalah jumlah barang yang tercetak dalam satuan eksemplar.
29. Bioskop adalah pertunjukkan yang diperlihatkan dengan gambar (film) yang disorot sehingga dapat bergerak. Bioskop juga diartikan sebagai tempat untuk menonton pertunjukkan film dengan menggunakan layar lebar, dimana gambar film diproyeksikan ke layar menggunakan proyektor.

<https://banggaikab.bps.go.id>

Gambar 8.1 **Panjang Jalan dan Permukaan Jalan Kabupaten Banggai, 2020**
Figures



Sumber/Source : BPS 2020

Gambar 8.2 Kondisi Jalan di Kabupaten Banggai, 2020
Figures



Sumber/Source : BPSP 2020

**8.1 TRANSPORTASI
TRANSPORTATION**

Tabel 8.1.1 Panjang Jalan Menurut Kecamatan dan Tingkat Kewenangan Pemerintah (km), 2019-2020
Table 8.1.1 Length of Roads by District and Level of Government Authority in Banggai Regency (km), 2019-2020

Tingkat Kewenangan Pemerintahan Level of Government Authority	Akhir Tahun End of Year	Kabupaten Regency	Jumlah Total
(1)	(2)	(3)	(4)
Toili	2019	Banggai	68,75
	2020	Banggai	68,75
Toili Barat	2019	Banggai	45,30
	2020	Banggai	45,30
Moilong	2019	Banggai	36,00
	2020	Banggai	36,00
Batui	2019	Banggai	84,91
	2020	Banggai	84,91
Batui Selatan	2019	Banggai	58,40
	2020	Banggai	58,40
Bunta	2019	Banggai	57,74
	2020	Banggai	57,74
Nuhon	2019	Banggai	75,85
	2020	Banggai	75,85
Simpang Raya	2019	Banggai	42,50
	2020	Banggai	42,50
Kintom	2019	Banggai	27,69
	2020	Banggai	27,69

Lanjutan Tabel/*Continued Table* 8.1.1

Tingkat Kewenangan Pemerintahan <i>Level of Government Authority</i>	Akhir Tahun <i>End of Year</i>	Kabupaten <i>Regency</i>	Jumlah <i>Total</i>	
(1)	(2)	(3)	(4)	
Luwuk	2019	2019	Banggai	55,68
	2020	2020	Banggai	55,68
Luwuk Timur	2019	2019	Banggai	62,30
	2020	2020	Banggai	62,30
Luwuk Utara	2019	2019	Banggai	24,55
	2020	2020	Banggai	24,55
Luwuk Selatan	2019	2019	Banggai	91,51
	2020	2020	Banggai	91,51
Nambo	2019	2019	Banggai	38,52
	2020	2020	Banggai	38,52
Pagimana	2019	2019	Banggai	119,77
	2020	2020	Banggai	119,77
Bualemo	2019	2019	Banggai	77,80
	2020	2020	Banggai	77,80
Lobu	2019	2019	Banggai	34,60
	2020	2020	Banggai	34,60
Lamala	2019	2019	Banggai	44,93
	2020	2020	Banggai	44,93
Masama	2019	2019	Banggai	56,45
	2020	2020	Banggai	56,45
Mantoh	2019	2019	Banggai	26,25
	2020	2020	Banggai	26,25

Lanjutan Tabel/*Continued Table* 8.1.1

Tingkat Kewenangan Pemerintahan <i>Level of Government Authority</i>	Akhir Tahun <i>End of Year</i>	Kabupaten <i>Regency</i>	Jumlah <i>Total</i>
(1)	(2)	(3)	(4)
Balantak	2019	Banggai	29,21
	2020	Banggai	29,21
Balantak Selatan	2019	Banggai	19,75
	2020	Banggai	19,75
Balantak Utara	2019	Banggai	0
	2020	Banggai	0

Sumber/*Source*: Dinas Pekerjaan Umum dan Penataan Ruang Kabupaten Banggai, 2020
 Department of Public Works and Spatial Planning of Banggai Regency, 2020

Tabel
Table 8.1.2

Panjang Jalan Menurut Jenis Permukaan Jalan di Kabupaten Banggai (km), 2020
Length of Roads by Type of Road Surface in Banggai Regency (km), 2020

Jenis Permukaan Jalan <i>Type of Road Surface</i>	Jenis Permukaan Jalan/ <i>Type of Road Surface</i>			Jumlah <i>Total</i>
	Aspal <i>Paved</i>	Tidak diaspal <i>Not Paved</i>	Lainnya <i>Others</i>	
(1)	(2)	(3)	(4)	(5)
Toili	46,90	21,85	-	68,75
Toili Barat	26,45	18,86	-	45,30
Moilong	25,52	10,49	-	36,00
Batui	22,76	62,15	-	84,91
Batui Selatan	29,95	28,45	-	58,40
Bunta	34,69	23,05	-	57,74
Nuhon	51,70	24,15	-	75,85
Simpang Raya	32,45	10,05	-	42,50
Kintom	9,52	18,17	-	27,69
Luwuk	48,33	7,35	-	55,68
Luwuk Timur	32,50	29,80	-	62,30
Luwuk Utara	14,55	10,00	-	24,55
Luwuk Selatan	64,81	26,70	-	91,51
Nambo	7,57	30,95	-	38,52
Pagimana	61,67	58,10	-	119,77
Bualemo	14,86	62,95	-	77,80
Lobu	7,85	26,75	-	34,60
Lamala	34,33	10,60	-	44,93
Masama	34,83	21,62	-	56,45
Mantoh	4,05	22,20	-	26,25
Balantak	25,01	4,20	-	29,21
Balantak Selatan	16,15	3,60	-	19,75
Balantak Utara	-	-	-	-
Kabupaten Banggai	646,44	532,03	-	1 178,46
2019	646,44	532,03	-	1 178,46

Sumber/*Source*: Dinas Pekerjaan Umum dan Penataan Ruang Kabupaten Banggai, 2020
Department of Public Works and Spatial Planning of Banggai Regency, 2020

Tabel 8.1.3 Panjang Jalan Menurut Kondisi Jalan di Kabupaten Banggai (km), 2020
Table Length of Roads by Condition of Roads in Banggai Regency (km), 2020

Kecamatan Subdistrict	Jenis Permukaan Jalan/ Type of Road Surface			
	Baik/Good	Sedang/Moderate	Rusak/Damage	Rusak Berat/ Severely Damage
(1)	(2)	(3)	(4)	(5)
Toili	36,60	18,75	4,20	9,20
Toili Barat	12,54	11,41	9,75	11,60
Moilong	12,45	13,53	7,67	2,36
Batui	12,78	64,63	4,75	2,75
Batui Selatan	21,95	24,35	4,40	7,70
Bunta	29,59	14,00	3,80	10,35
Nuhon	30,40	14,80	8,00	22,65
Simpang Raya	17,25	13,90	6,30	5,05
Kintom	8,12	13,23	20,04	5,20
Luwuk	97,03	50,46	35,07	8,80
Luwuk Timur	12,80	29,10	19,20	1,20
Luwuk Utara	-	-	-	-
Luwuk Selatan	-	-	-	-
Nambo	-	-	-	-
Pagimana	45,55	53,77	8,75	11,70
Bualemo	7,28	13,50	26,97	30,05
Lobu	1,30	10,35	0,25	22,70
Lamala	22,60	19,18	3,15	-
Masama	16,05	20,87	11,18	8,35
Mantoh	1,80	2,40	10,10	11,95
Balantak	20,03	3,58	1,40	4,20
Balantak Selatan	13,75	4,0	2,0	-
Balantak Utara	-	-	-	-
Kabupaten Banggai	419,87	395,81	186,98	175,81
2019	449,53	272,75	118,01	338,17

Sumber/Source: Dinas Pekerjaan Umum dan Penataan Ruang Kabupaten Banggai, 2020
 Department of Public Works and Spatial Planning of Banggai Regency, 2020

Tabel 8.1.4 **Kendaraan Bermotor Wajib Uji Umum dan Bukan Umum, 2019**
Table **Mandatory General and Non-Public Vehicle Test Vehicles, 2019**

Kecamatan Subdistrict	Akhir Tahun End of Year	Kabupaten Regency
(1)	(2)	(3)
Toili	12	581
Toili Barat	7	287
Moilong	3	158
Batui	14	309
Batui Selatan	9	148
Bunta	16	115
Nuhon	8	58
Simpang Raya	5	44
Kintom	19	61
Luwuk	85	1 038
Luwuk Timur	9	101
Luwuk Utara	23	210
Luwuk Selatan	23	311
Nambo	15	85
Pagimana	19	96
Bualemo	14	89
Lobu	5	55
Lamala	3	51
Masama	7	55
Mantoh	4	24
Balantak	12	43
Balantak Selatan	4	29
Balantak Utara	2	25
Kabupaten Banggai / Banggai Regency	318	3 973
2019	318	3 973

Sumber/Source: Dinas Pekerjaan Umum dan Penataan Ruang Kabupaten Banggai, 2020
 Department of Public Works and Spatial Planning of Banggai Regency, 2020

Tabel 8.1.5 **Kendaraan Bermotor Wajib Uji, 2020**
Table 8.1.5 **Mandatory Motorized Vehicles Test, 2020**

Kecamatan Subdistrict	Mobil Penumpang Passenger Cars	Bus Buses	Truk Trucks	Pick Up Pick Up
(1)	(2)	(3)	(4)	(5)
Toili	6	6	236	345
Toili Barat	2	5	53	234
Moilong	-	3	43	115
Batui	4	10	96	213
Batui Selatan	2	7	26	122
Bunta	5	11	37	78
Nuhon	-	8	13	45
Simpang Raya	1	4	16	28
Kintom	3	16	22	39
Luwuk	8	77	386	635
Luwuk Timur	-	9	44	57
Luwuk Utara	6	17	78	132
Luwuk Selatan	-	23	159	152
Nambo	2	13	29	56
Pagimana	4	15	61	35
Bualemo	5	9	36	53
Lobu	-	5	10	45
Lamala	-	3	15	36
Masama	1	6	21	34
Mantoh	-	4	9	15
Balantak	4	8	18	25
Balantak Selatan	-	4	11	18
Balantak Utara	-	2	9	16
Kabupaten Banggai / Banggai Regency	53	265	1 428	2 528
2019	53	265	1 428	2 528

Sumber/Source: Dinas Pekerjaan Umum dan Penataan Ruang Kabupaten Banggai, 2020
 Department of Public Works and Spatial Planning of Banggai Regency, 2020

Tabel 8.1.6 **Kendaraan Bermotor Yang Sudah Diuji di Kabupaten Banggai, 2019**
Table 8.1.6 **Tested Motorized Vehicles in Banggai Regency, 2019**

Kecamatan Subdistrict	Mobil Penumpang Passenger Cars	Bus Buses	Truk Trucks	Pick Up Pick Up
(1)	(2)	(3)	(4)	(5)
Toili	3	4	230	306
Toili Barat	1	2	49	213
Moilong	-	1	40	95
Batui	2	7	82	196
Batui Selatan	-	6	19	105
Bunta	5	2	29	75
Nuhon	-	7	3	40
Simpang Raya	1	1	8	24
Kintom	-	15	17	32
Luwuk	4	71	351	587
Luwuk Timur	-	8	36	47
Luwuk Utara	3	9	75	87
Luwuk Selatan	-	12	136	107
Nambo	-	6	25	48
Pagimana	3	7	58	30
Bualemo	1	2	21	44
Lobu	-	1	5	36
Lamala	-	2	9	21
Masama	1	3	14	27
Mantoh	-	2	3	10
Balantak	4	4	8	21
Balantak Selatan	-	2	6	12
Balantak Utara	-	1	5	4
Kabupaten Banggai / Bangaig Regency	28	175	1 229	2 167
2019	28	175	1 229	2 167

Sumber/Source: Dinas Pekerjaan Umum dan Penataan Ruang Kabupaten Banggai, 2020
 Department of Public Works and Spatial Planning of Banggai Regency, 2020

Tabel 8.1.7
Table

Laporan Statistik Izin Kunjungan Menurut Kebangsaan di Kantor Imigrasi Kelas III Non TPI Banggai, 2020
Statistic Report on Visit Permit by Nationality at the Immigration Class III Non TPI Banggai Office, 2020

Kebangsaan Nationality	Pemberian Izin Kunjungan Granting of Visit Permit		Perpanjangan Izin Kunjungan Bebas Bea Ke- / Extension of Duty Free Visit Permit									
			1		2		3		4		5	
	L	P	L	P	L	P	L	P	L	P	L	P
(1)	(2)	(3)	(4)	(5)	(6)	(7)	(8)	(9)	(10)	(11)	(12)	(13)
Bangladesh	-	-	-	-	-	-	-	-	-	-	-	-
Britania Raya	-	-	-	-	-	-	-	-	-	-	-	-
Chad	-	-	-	-	-	-	-	-	-	-	-	-
China	-	-	4243	123	3059	96	2545	78	4999	169	-	-
Italia	-	-	-	-	-	-	-	-	-	-	-	-
Jerman	-	-	-	1	1	1	-	-	-	-	-	-
Malaysia	-	-	-	-	-	-	-	-	-	-	-	-
Pakistan	-	-	-	-	-	-	-	-	-	-	-	-
Perancis	-	-	-	-	-	-	-	-	-	-	-	-
Singapura	-	-	-	-	-	-	-	-	-	-	-	-
Sri Lanka	-	-	5	-	-	-	1	-	-	-	-	-
Swiss	-	-	-	-	-	-	-	-	-	-	-	-
Austria	-	-	-	1	-	-	-	-	-	-	-	-
Finlandia	-	-	-	1	-	1	-	-	-	-	-	-
India	-	-	9	1	9	-	-	-	-	1	-	-
Inggris	-	-	-	1	-	1	-	1	-	2	-	-
Papua Nugini	-	-	-	1	-	1	-	1	-	1	-	-
Republik Ceko	-	-	-	1	-	-	-	-	-	-	-	-
Jumlah/Total	0	0	4257	130	3072	100	2545	80	5000	173	0	0
2019	6	54	5760	192	3426	124	2258	73	1593	54	0	0

Lanjutan Tabel/*Continued Table* 8.1.7

Kebangsaan <i>Nationality</i>	Penangguhan Izin Kunjungan Ke-		Perpanjangan Izin Kunjungan Bebas Bea Ke- / <i>Extension of Duty Free Visit Permit</i>									
			1		2		3		4		5	
	L	P	L	P	L	P	L	P	L	P	L	P
(1)	(2)	(3)	(4)	(5)	(6)	(7)	(8)	(9)	(10)	(11)	(12)	(13)
Bangladesh	-	-	-	-	-	-	-	-	-	-	-	-
Britania Raya	-	-	-	-	-	-	-	-	-	-	-	-
Chad	-	-	-	-	-	-	-	-	-	-	-	-
China	-	-	-	-	-	-	-	-	-	-	-	-
Italia	-	-	-	-	-	-	-	-	-	-	-	-
Jerman	-	-	-	-	-	-	-	-	-	-	-	-
Malaysia	-	-	-	-	-	-	-	-	-	-	-	-
Pakistan	-	-	-	-	-	-	-	-	-	-	-	-
Perancis	-	-	-	-	-	-	-	-	-	-	-	-
Singapura	-	-	-	-	-	-	-	-	-	-	-	-
Sri Lanka	-	-	-	-	-	-	-	-	-	-	-	-
Swiss	-	-	-	-	-	-	-	-	-	-	-	-
Austria	-	-	-	-	-	-	-	-	-	-	-	-
Finlandia	-	-	-	-	-	-	-	-	-	-	-	-
India	-	-	-	-	-	-	-	-	-	-	-	-
Inggris	-	-	-	-	-	-	-	-	-	-	-	-
Papua Nugini	-	-	-	-	-	-	-	-	-	-	-	-
Republik Ceko	-	-	-	-	-	-	-	-	-	-	-	-
Jumlah/Total	0	0	0	0	0	0	0	0	0	0	-	-
2019	0	0	0	0	0	0	0	0	0	0	-	-

Lanjutan Tabel/*Continued Table* 8.1.7

Jenjang Pendidikan <i>Educational Level</i>	Perpanjangan Izin Kunjungan Bebas Bea Ke- <i>/ Extension of Duty Free Visit</i>		Jumlah		
	<i>Permit</i>	<i>L</i>	<i>P</i>	<i>L</i>	<i>P</i>
(1)	(2)	(3)	(4)	(5)	(6)
Bangladesh	-	-	-	-	-
Britania Raya	-	-	-	-	-
Chad	-	-	-	-	-
China	-	-	-	-	-
Italia	-	-	-	-	-
Jerman	-	-	-	-	-
Malaysia	-	-	-	-	-
Pakistan	-	-	-	-	-
Perancis	-	-	-	-	-
Singapura	-	-	-	-	-
Sri Lanka	-	-	-	-	-
Swiss	-	-	-	-	-
Australia	-	-	-	-	-
Jumlah/Total	0	0	0	0	0
2019	8	4	8	4	12

Catatan : Termasuk Kabupaten Banggai, Banggai Kepulauan, Banggai Laut, Tojo Una-Una, Morowali, Morowali Utara.

Sumber/*Source*: Imigrasi Kelas III Non TPI Banggai

Tabel
Table 8.1.8

Laporan Statistik Izin Kunjungan Menurut Kebangsaan di Kantor Imigrasi Kelas III Non TPI Banggai, 2020
Statistic Report on Visit Permit by Nationality at the Immigration Class III Non TPI Banggai Office, 2020

Kebangsaan <i>Nationality</i>	Perpanjangan Izin Kunjungan Bebas Bea Ke- <i>/ Extension of Duty Free Visit Permit</i>											
	Maks 6 Bulan		1 Tahun		2 Tahun		Bebas Bea		Saat Datang		Kem. Kerja Saat Libur	
	L	P	L	P	L	P	L	P	L	P	L	P
(1)	(2)	(3)	(4)	(5)	(6)	(7)	(8)	(9)	(10)	(11)	(12)	(13)
AS	-	-	1	1	-	-	-	-	-	-	-	-
Australia	-	-	-	-	-	-	-	-	-	-	-	-
Belgia	-	-	-	-	-	-	-	-	-	-	-	-
Britania Raya	-	-	-	-	-	-	-	-	-	-	-	-
China	7	-	1191	140	7	-	-	-	-	-	-	-
Filipina	-	-	-	-	-	-	-	-	-	-	-	-
Finlandia	-	-	-	1	-	-	-	-	-	-	-	-
India	-	-	2	-	-	-	-	-	-	-	-	-
Italia	-	-	-	-	-	-	-	-	-	-	-	-
Jepang	-	-	-	-	-	-	-	-	-	-	-	-
Kanada	-	-	-	-	-	-	-	-	-	-	-	-
Korea Selatan	-	-	-	-	-	-	-	-	-	-	-	-
Malaysia	-	-	1	-	-	-	-	-	-	-	-	-
Perancis	-	-	-	-	1	-	-	-	-	-	-	-
Singapura	-	-	-	-	-	-	-	-	-	-	-	-
Spanyol	-	-	-	-	-	-	-	-	-	-	-	-
Sri Lanka	-	-	15	1	-	-	-	-	-	-	-	-
Swiss	-	-	-	-	-	-	-	-	-	-	-	-
Taiwan	-	-	2	-	-	-	-	-	-	-	-	-
Vietnam	-	-	-	-	-	-	-	-	-	-	-	-
Papua Nugini	-	-	-	1	-	-	-	-	-	-	-	-
Jumlah	7	-	1211	143	8	-	-	-	-	-	-	-
2019	61	2	1596	131	0	0	0	0	0	0	0	0

Lanjutan Tabel/*Continued Table* 8.1.8

Kebangsaan <i>Nationality</i>	Perpanjangan Izin Tinggal Terbatas <i>/ Limited Stay Permit Extension</i>							
	Maks 6 Bulan		1 Tahun		2 Tahun		Bebas Bea	
	L	P	L	P	L	P	L	P
(1)	(2)	(3)	(4)	(5)	(6)	(7)	(8)	(9)
AS	-	-	1	1	-	-	-	-
Australia	-	-	1	-	-	-	-	-
Belgia	-	-	-	-	-	-	-	-
Britania Raya	-	-	-	-	-	-	-	-
China	2	-	3458	257	396	-	-	-
Filipina	-	-	-	-	-	-	-	-
Finlandia	-	-	-	-	-	-	-	-
India	1	-	16	2	1	-	-	-
Italia	-	-	-	-	-	-	-	-
Jepang	-	-	4	-	1	-	-	-
Kanada	-	-	-	-	-	-	-	-
Korea Selatan	-	-	-	-	-	-	-	-
Malaysia	-	-	4	-	-	-	-	-
Perancis	-	-	3	-	-	-	-	-
Singapura	-	-	-	-	-	-	-	-
Spanyol	-	-	1	-	-	-	-	-
Sri Lanka	-	-	11	-	1	-	-	-
Swiss	-	-	-	-	-	-	-	-
Taiwan	-	-	7	-	-	-	-	-
Vietnam	-	-	-	-	-	-	-	-
Jumlah	3	-	3506	260	399	-	-	-
2019	4	0	1 274	62	0	0	0	0

Lanjutan Tabel/*Continued Table* 8.1.8

Kebangsaan <i>Nationality</i>	<i>Konversi IK ke Ijin Tinggal Terbatas</i>							
	Maks 6 Bulan		1 Tahun		2 Tahun		Bebas Bea	
	L (2)	P (3)	L (4)	P (5)	L (6)	P (7)	L (8)	P (9)
AS	-	-	-	-	-	-	-	-
Australia	-	-	-	-	-	-	-	-
Belgia	-	-	-	-	-	-	-	-
Britania Raya	-	-	-	-	-	-	-	-
China	-	-	197	13	-	-	-	-
Filipina	-	-	-	-	-	-	-	-
Finlandia	-	-	-	-	-	-	-	-
India	-	-	-	-	-	-	-	-
Italia	-	-	-	-	-	-	-	-
Jepang	-	-	-	-	-	-	-	-
Kanada	-	-	-	-	-	-	-	-
Korea Selatan	-	-	-	-	-	-	-	-
Malaysia	-	-	-	-	-	-	-	-
Perancis	-	-	-	-	-	-	-	-
Singapura	-	-	-	-	-	-	-	-
Spanyol	-	-	-	-	-	-	-	-
Sri Lanka	-	-	-	-	-	-	-	-
Swiss	-	-	-	-	-	-	-	-
Taiwan	-	-	-	-	-	-	-	-
Vietnam	-	-	-	-	-	-	-	-
Jumlah	-	-	197	13	-	-	-	-
2019	0	0	49	1	0	0	0	0

Lanjutan Tabel/*Continued Table* 8.1.8

Kebangsaan <i>Nationality</i>	Perpanjangan Izin Kunjungan Bebas Bea Ke- <i>/ Extension of Duty Free Visit Permit</i>										
	Penangguhan Itap		Perpanjangan Itap		Penangguhan Itap		Konversi dari Itas		Jumlah		
	L	P	L	P	L	P	L	P	L	P	
(1)	(2)	(3)	(4)	(5)	(6)	(7)	(8)	(9)	(10)	(11)	
Uzbekistan	-	-	-	-	-	-	-	-	-	-	-
Amerika	-	-	-	-	-	-	-	-	-	-	-
Perancis	-	-	-	-	-	-	-	1	-	1	-
Spanyol	-	-	-	-	-	-	1	1	-	-	-
Jumlah	-	-	-	-	-	-	1	2	-	1	-
2019	0	0	2	0	0	0	0	0	0	0	0

Catatan/Note : Termasuk Kabupaten Banggai, Banggai Kepulauan, Banggai Laut, Tojo Una-Una, Morowali, Morowali Utara.

Sumber/Source: Kantor Imigrasi Kelas III Non TPI Banggai/ Banggai Class III Immigration Office

Tabel 8.1.9 Pengawasan dan Penindakan Keimigrasian dan Pendetensian di Kabupaten Banggai, 2020
Table Oversight and Enforcement of Immigration and Detention in Banggai Regency, 2020

Uraian Kegiatan/ Description of Activities	Volume		Peningkatan up / Penurunan down	
	20119	2020	2019	2020
(1)	(2)	(3)	(4)	(5)
Pengawasan Orang Asing	-	15	15	150
Tindakan Administrasi Keimigrasian				
a.Pemerintah Pembayaran Biaya Beban				
b.Pendeportasian	-	26	26	260
c.Pendeportasian disertai usulan pencekalan				
Penggantian paspor karena				
a.Hilang	12	4	-8	-75
b.Rusak				
Pengecekan Daftar Cekal	5	22	17	340
Pendetensian	0	-	-	-

Catatan/Note : Termasuk Kabupaten Banggai, Banggai Kepulauan, Banggai Laut, Tojo Una-Una, Morowali, Morowali Utara.

Sumber/Source: Kantor Imigrasi Kelas III Non TPI Banggai/ Banggai Class III Immigration Office

Tabel 8.1.10 Penerbitan Dokumen Keimigrasian bagi Orang Asing di Kabupaten Banggai, 2020
Table 8.1.10 Issuance of Immigration Documents for Foreigners in Banggai Regency, 2020

Uraian Kegiatan/ Description of Activities	Volume		Peningkatan up / Penurunan down	
	20119	2020	2019	2020
(1)	(2)	(3)	(4)	(5)
Izin Tinggal Kunjungan	13 550	-	-	-
Izin Tinggal Terbatas	3 189	-	-	-
Izin Tinggal Tetap	2	-	-	-
Itas Perairan	1	-	-	-
Kewarganegaraan Ganda	-	-	-	-

Catatan/Note : Termasuk Kabupaten Banggai, Banggai Kepulauan, Banggai Laut, Tojo Una-Una, Morowali, Morowali Utara.

Sumber/Source: Kantor Imigrasi Kelas III Non TPI Banggai/ Banggai Class III Immigration Office

Tabel 8.1.11 Penerbitan Dokumen Keimigrasian bagi Orang Asing di Kabupaten Banggai, 2020
Table *Issuance of Immigration Documents for Foreigners in Banggai Regency, 2020*

Uraian Kegiatan/ Description of Activities	Volume		Peningkatan up / Penurunan down	
	2019	2020	2019	2020
(1)	(2)	(3)	(4)	(5)
Penerbitan Paspor Biasa	2 280	1064	-1216	-53
Pendataran / Clearance	63	281	218	280
Awak / Crew WNI dan WNA				
	WNI 667 WNA : 1 121	WNI:473 WNA : 15263	WNI:-194 WNA : 14142	

Catatan/Note : Termasuk Kabupaten Banggai, Banggai Kepulauan, Banggai Laut, Tojo Una-Una, Morowali, Morowali Utara.

Sumber/Source: Kantor Imigrasi Kelas III Non TPI Banggai/ Banggai Class III Immigration Office

8.2 KOMUNIKASI COMMUNICATION

Tabel 8.2.1 **Jumlah Kantor Pos Pembantu Menurut Kecamatan di Kabupaten Banggai, 2019–2020**
Number of Post Offices Subsidiaries by Subdistrict in Banggai Regency, 2019–2020

Kecamatan Subdistrict	2019	2020
(1)	(4)	(5)
Toili	0	0
Toili Barat	0	0
Moilong	0	0
Batui	0	0
Batui Selatan	0	0
Bunta	0	0
Nuhon	0	0
Simpang Raya	0	0
Kintom	0	0
Luwuk	0	0
Luwuk Timur	0	0
Luwuk Utara	0	0
Luwuk Selatan	0	0
Nambo	0	0
Pagimana	0	0
Bualemo	0	0
Lobu	0	0
Lamala	0	0
Masama	0	0
Mantoh	0	0
Balantak	0	0
Balantak Selatan	0	0
Balantak Utara	0	0
Kabupaten Banggai/Banggai Regency	0	0

Sumber/Source: Kantor Pos Luwuk/ Post Office of Luwuk

Tabel
Table 8.2.2**Banyaknya Surat yang Diterima dari Dalam Negeri
Menurut Kecamatan di Kabupaten Banggai, 2020**
*Number of Letters Received from Domestic According to
Districts in Banggai Regency, 2020*

Kecamatan <i>Subdistrict</i>	Surat Biasa <i>Mail</i>	Kilat <i>Express</i>	Kilat Khusus <i>Special Express</i>	Tercatat/ Terdaftar <i>Registered</i>
(1)	(2)	(3)	(4)	(5)
Toili	57	2	446	0
Toili Barat	40	0	333	0
Moilong	40	0	343	0
Batui	10	0	243	0
Batui Selatan	11	0	237	0
Bunta	29	0	234	0
Nuhon	18	0	224	0
Simpang Raya	18	0	223	0
Kintom	22	0	284	0
Luwuk	80	49	640	9
Luwuk Timur	19	0	319	0
Luwuk Utara	19	0	329	0
Luwuk Selatan	24	23	322	0
Nambo	7	0	213	0
Pagimana	23	1	237	0
Bualemo	12	0	225	0
Lobu	12	0	225	0
Lamala	20	0	223	0
Masama	20	0	218	0
Mantoh	17	0	217	0
Balantak	8	0	237	0
Balantak Selatan	8	0	233	0
Balantak Utara	8	0	233	0
Kabupaten Banggai/Banggai Regency	522	75	6438	9
2019	74	51	9 414	29

Sumber/Source: Kantor Pos Luwuk/ Post Office of Luwuk

Tabel
Table 8.2.3**Banyaknya Surat yang Diterima dari Dalam Negeri Menurut Kecamatan di Kabupaten Banggai, 2020**
Number of Letters Received from Domestic According to Districts in Banggai Regency, 2020

Kecamatan Subdistrict	Surat Biasa Mail	Kilat Express	Kilat Khusus Special Express	Tercatat/ Terdaftar Registered
(1)	(2)	(3)	(4)	(5)
Toili	0	0	3.300	0
Toili Barat	0	0	2.500	0
Moilong	0	0	2.500	0
Batui	0	0	1.220	0
Batui Selatan	0	0	1.008	0
Bunta	0	0	1.508	0
Nuhon	0	0	755	0
Simpang Raya	0	0	755	0
Kintom	0	0	278	0
Luwuk	0	0	12.530	11
Luwuk Timur	0	0	5.648	0
Luwuk Utara	0	0	5.648	0
Luwuk Selatan	0	0	7.514	0
Nambo	0	0	263	0
Pagimana	0	0	650	0
Bualemo	0	0	504	0
Lobu	0	0	504	0
Lamala	0	0	631	0
Masama	0	0	822	0
Mantoh	0	0	631	0
Balantak	0	0	300	0
Balantak Selatan	0	0	263	0
Balantak Utara	0	0	263	0
Kabupaten Banggai/Banggai Regency	0	0	49.995	11
2019	-	-	108 502	9

Sumber/Source: Kantor Pos Luwuk/ Post Office of Luwuk

Tabel
Table 8.2.4**Banyaknya Wesel dari Dalam dan Luar Negeri Menurut Kecamatan di Kabupaten Banggai (Lembar), 2020**
Number of Wesel from Domestic and Foreign Affairs by District in Banggai Regency (Sheets), 2020

Kecamatan Subdistrict	Dalam Negeri/Domestic		Luar Negeri/International	
	Dikirim Sent	Diterima Received	Dikirim Sent	Diterima Received
(1)	(2)	(3)	(4)	(5)
Toili	394	127	0	25
Toili Barat	0	0	0	0
Moilong	0	0	0	0
Batui	140	53	0	2
Batui Selatan	0	0	0	0
Bunta	288	178	0	9
Nuhon	0	0	0	0
Simpang Raya	0	0	0	0
Kintom	0	0	0	0
Luwuk	1002	369	62	185
Luwuk Timur	0	0	0	0
Luwuk Utara	65	9	0	0
Luwuk Selatan	0	0	0	0
Nambo	125	13	0	0
Pagimana	140	132	0	13
Bualemo	0	0	0	0
Lobu	0	0	0	0
Lamala	0	0	0	0
Masama	309	118	0	4
Mantoh	0	0	0	0
Balantak	521	206	0	12
Balantak Selatan	0	0	0	0
Balantak Utara	0	0	0	0
Jumlah/Total	2984	1205	62	250
2019	6341	1904	92	353

Sumber/Source: Kantor Pos Luwuk/ Post Office of Luwuk

Tabel
Table 8.2.5

Nilai Wesel dari Dalam dan Luar Negeri Menurut Kecamatan di Kabupaten Banggai (Ribu Rupiah), 2020
Value of Sent and Received Money Ordered Value from Domestic and International by District in Banggai Regency (Thousand Rupiah), 2020

Kecamatan Subdistrict	Dalam Negeri/Domestic		Luar Negeri/International	
	Dikirim Sent	Diterima Received	Dikirim Sent	Diterima Received
(1)	(2)	(3)	(4)	(5)
Toili	1.323.708.861	261.272.382	0	142.644.100
Toili Barat	0	0	0	0
Moilong	0	0	0	0
Batui	160.565.000	59.756.390	0	3.471.300
Batui Selatan	0	0	0	0
Bunta	1.509.319.300	360.947.450	0	48.682.000
Nuhon	0	0	0	0
Simpang Raya	0	0	0	0
Kintom	0	0	0	0
Luwuk	2.980.208.676	436.990.190	338.015.500	1.001.604.200
Luwuk Timur	0	0	0	0
Luwuk Utara	84.430.000	6.400.000	0	0
Luwuk Selatan	0	0	0	0
Nambo	97.396.854	3.980.000	0	0
Pagimana	907.371.600	180.251.550	0	46.433.400
Bualemo	0	0	0	0
Lobu	0	0	0	0
Lamala	0	0	0	0
Masama	1.049.410.487	284.840.800	0	31.878.200
Mantoh	0	0	0	0
Balantak	3.585.483.488	209.428.797	0	169.937.900
Balantak Selatan	0	0	0	0
Balantak Utara	0	0	0	0
Jumlah/Total	11.697.894.266	1.803.867.559	338.015.500	1.444.651.100
2019	27.741.915.994	2.395.349.987	486.198.174	1.526.359.095

Sumber/Source: Kantor Pos Luwuk/ Post Office of Luwuk

Tabel
Table 8.2.6

Banyaknya Surat, Warkat/Kartu Pos, Paket Pos, dan Wesel Pos dari Dalam dan Luar Negeri di Kabupaten Banggai, 2020
Number of Letters, Slips / Postcards, Post Packages, and Postal Notes from Domestic and Foreign Affairs in Banggai Regency, 2020

Uraian Item	Dalam Negeri Domestic	Luar Negeri International
(1)	(2)	(3)
Dikirim/Sent	0	0
1.1 Surat Biasa	0	0
1.2 Surat Kilat	0	0
1.3 Surat Kilat Khusus	0	0
1.4 Surat Terdaftar/Tercatat	0	0
1.5 Warkat/Kartu Pos	0	0
1.6 Paket Pos	0	0
1.7 Berat Paket Pos (kg)	0	0
1.8 Wesel	2984	62
1.9 Nilai Wesel (Ribu Rp)	11.697.894.266	338.015.500
Diterima/Received	0	0
2.1 Surat Biasa	0	0
2.2 Surat Kilat	0	0
2.3 Surat Kilat Khusus	0	0
2.4 Surat Terdaftar/Tercatat	0	0
2.5 Warkat/Kartu Pos	0	0
2.6 Paket Pos	0	0
2.7 Berat Paket Pos (kg)	0	0
2.8 Wesel	1205	250
2.9 Nilai Wesel (Rp)	1.803.867.559	1.444.651.100

Sumber/Source: Kantor Pos Luwuk/ Post Office of Luwuk


Tabel 8.2.7 **Daftar Stasiun Radio dan TV Kabel Menurut Kecamatan di Kabupaten Banggai, 2020**
Number of Radio Station and TV Cable Broadcasting by District in Banggai Regency, 2020

Kecamatan Subdistrict	Radio Radio	TV Kabel TV Cable
(1)	(2)	(3)
Toili	1	20
Toili Barat	0	0
Moilong	0	0
Batui	0	3
Batui Selatan	0	0
Bunta	0	2
Nuhon	0	1
Simpang Raya	0	0
Kintom	0	1
Luwuk	1	6
Luwuk Timur	0	1
Luwuk Utara	0	3
Luwuk Selatan	2	2
Nambo	0	0
Pagimana	0	0
Bualemo	0	0
Lobu	0	0
Lamala	0	1
Masama	0	2
Mantoh	0	0
Balantak	0	0
Balantak Selatan	0	0
Balantak Utara	0	0
Kabupaten Banggai/Banggai Regency	4	42
2019	6	54

Sumber/Source: Dinas Komunikasi dan Informatika Kabupaten Banggai, 2020
 Communication and Information Service of Banggai Regency, 2020

9

PERBANKAN, KOPERASI, DAN HARGA-HARGA BANKING, COOPERATIVE, AND PRICES



PENJELASAN TEKNIS

1. Koperasi merupakan suatu organisasi bisnis yang dioperasikan serta dimiliki oleh orang/seorang untuk kepentingan bersama. Koperasi berlandaskan sebuah kegiatan dengan berdasarkan prinsip gerak ekonomi rakyat yang berdasarkan asas kekeluargaan.
2. Sisa Hasil Usaha koperasi merupakan pendapatan koperasi yang diperoleh dalam satu tahun buku dikurangi dengan biaya, penyusutan, dan kewajiban lainnya termasuk pajak dalam tahun buku yang bersangkutan. Sisa hasil usaha setelah dikurangi dana cadangan, dibagikan kepada anggota sebanding dengan jasa usaha yang dilakukan oleh setiap anggota dengan koperasi, serta digunakan untuk keperluan lain dari koperasi sesuai dengan keputusan rapat anggota. Besarnya pemupukan dana cadangan ditetapkan dalam rapat anggota. Sisa hasil usaha koperasi berasal dari usaha yang diselenggarakan untuk anggota dan non-anggota. Penggunaan SHU antara lain untuk dana cadangan, pendidikan koperasi, dana sosial, dan dibagikan kepada anggota berdasarkan jasa yang disumbangkan kepada koperasi. Selengkapnya, penggunaan SHU tersebut ditetapkan dalam Anggaran Dasar dan Anggaran

TECHNICAL NOTES

1. *A cooperative is a business organization that is operated and owned by a person/person for a common interest. Cooperatives are based on an activity based on the principles of people's economic movement based on the principle of kinship.*
2. *Remaining Cooperative Business Results are cooperative income obtained in one fiscal year fewer costs, depreciation, and other obligations including taxes in the fiscal year concerned. The remaining results of operations after deducting reserve funds are distributed to members in proportion to the business services carried out by each member with the cooperative and used for other purposes of the cooperative in accordance with the decision of the member meeting. The amount of fertilizer fund reserve is determined in a member meeting. The remainder of the cooperative's business results come from businesses organized for members and non-members. The use of SHU is, among others, for reserve funds, cooperative education, social funds, and distributed to members based on services donated to cooperatives. In full, the use of the SHU is stipulated in the Articles of Association and Bylaws of the Cooperative (AD and ART) which are decided through a member*

- Rumah Tangga Koperasi (AD dan ART) yang diputuskan melalui rapat anggota.
3. Usaha Mikro adalah Usaha produktif milik orang perorangan dan/atau badan usaha perorangan yang memiliki kekayaan bersih paling banyak Rp50.000.000,00 (lima puluh juta rupiah) tidak termasuk tanah dan bangunan tempat usaha atau memiliki hasil penjualan tahunan paling banyak Rp300.000.000,00 (tiga ratus juta rupiah).
 4. Usaha Kecil adalah Usaha ekonomi produktif yang berdiri sendiri, yang dilakukan oleh orang perorangan atau badan usaha yang bukan merupakan anak perusahaan atau bukan cabang perusahaan yang dimiliki, dikuasai, atau menjadi bagian baik langsung maupun tidak langsung dari usaha menengah atau usaha besar yang memiliki kekayaan bersih lebih dari Rp50.000.000,00 (lima puluh juta rupiah) sampai dengan paling banyak Rp500.000.000,00 (lima ratus juta rupiah) tidak termasuk tanah dan bangunan tempat usaha atau memiliki hasil penjualan tahunan lebih dari Rp300.000.000,00 (tiga ratus juta rupiah) sampai dengan paling banyak Rp2.500.000.000,00 (dua milyar lima ratus juta rupiah).
3. *Micro Business is a productive business owned by individuals and/or individual business entities that have a net asset of no more than Rp.50,000,000.00 (fifty million rupiahs) excluding land and buildings for business premises or having annual sales of at most Rp300,000,000, 00 (three hundred million rupiahs).*
 4. *Small Business is a productive economic business that stands alone, which is carried out by individuals or business entities that are not subsidiaries or non-branch companies that are owned, controlled, or become a part either directly or indirectly of medium-sized businesses or large businesses that have net assets of more than Rp.50,000,000.00 (fifty million rupiahs) up to a maximum of Rp500,000,000.00 (five hundred million rupiahs) excluding land and buildings for business premises or having annual sales results of more than Rp300,000,000.00 (three hundred million rupiahs) up to a maximum of Rp2,500,000,000.00 (two billion five hundred million rupiahs).*
 5. *meeting.*

ULASAN

Jumlah Koperasi di Kabupaten Banggai dari tahun menahun semakin menurun. Dibandingkan dengan tahun 2018, jumlah koperasi pada tahun 2019 menurun 35% menjadi 160 koperasi. Begitu juga dengan jumlah anggota koperasi pada tahun 2019 menurun 48% dibanding tahun 2018 menjadi 20.785 anggota. Kecamatan terbanyak jumlah koperasi adalah Kecamatan Luwuk sebanyak 46 Koperasi, Kecamatan Toili sebanyak 16 koperasi. Namun demikian terdapat 3 kkecamatan yang tidak terdapat koperasi antara lain kecamatan Lobu, Kecamatan Balantak Selatan dan Kecamatan Balantak Utara.

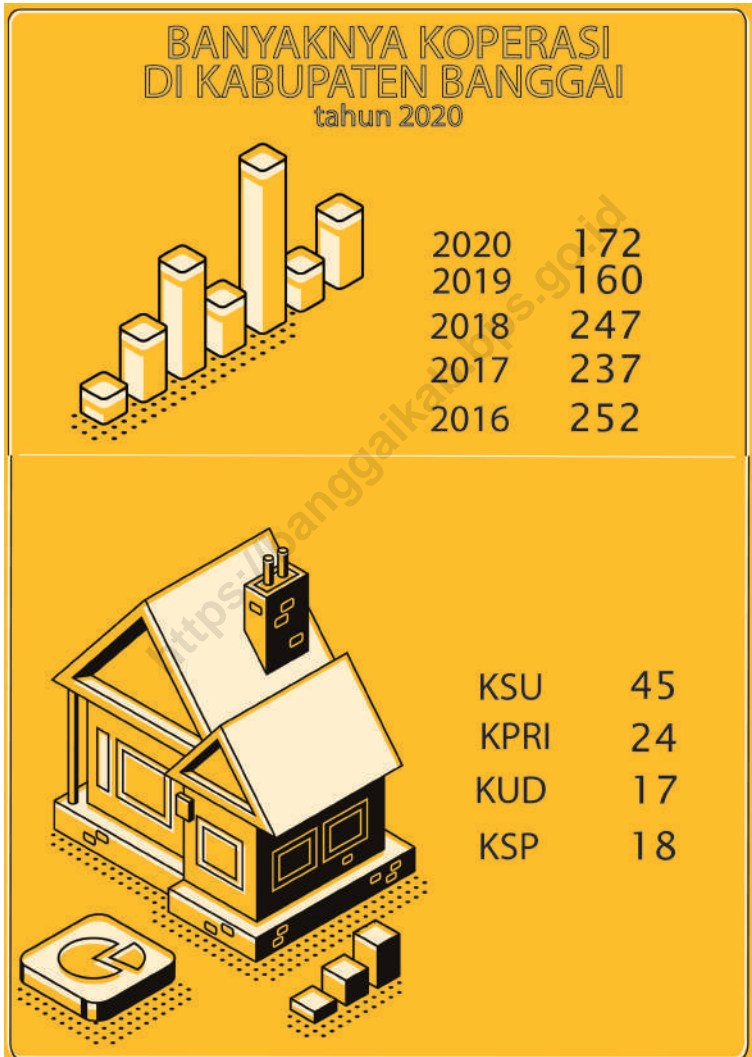
Usaha mikro di Kabupaten Banggai paling banyak dibidang perdagangan, selanjutnya bidang industri, jasa, bengkel dan kuliner.

DESCRIPTION

The number of cooperatives in Banggai Regency has been declining over the years. Compared to 2018, the number of cooperatives in 2019 decreased by 35% to 160 cooperatives. Likewise, the number of cooperative members in 2019 decreased by 48% compared to 2018 to 20,785 members. The highest number of cooperatives is Luwuk Sub-district with 46 cooperatives, Toili District with 16 cooperatives. However, there are 3 sub-districts that are not cooperative, including Lobu sub-district, South Balantak sub-district, and North Balantak sub-district.


Microbusinesses in Banggai Regency are mostly in the field of trade, then in the fields of industry, services, workshops and culinary.

Gambar 9.1 **Banyaknya Koperasi di Kabupaten Banggai, 2020**
Figures



Sumber/Source : Dinas Koperasi Kabupaten Banggai

Gambar 9.2 **Jumlah Modal Sendiri, Modal Luar, Volume Usaha dan SHU Koperasi di Kabupaten Banggai, 2020**
Figures



Sumber/Source : BPS 2020

Tabel 9.1 Jumlah Koperasi Aktif Menurut Kecamatan di Kabupaten Banggai, 2017–2020
Table 9.1 Number of Active Cooperative by Subdistrict in Banggai Regency, 2017–2020

Jenis Koperasi / Type of Cooperative	2017	2018	2019	2020
(1)	(2)	(3)	(4)	(5)
Koperasi Unit (KUD)	37	37	17	17
Koperasi Pegawai Negeri / KPRI	29	30	24	24
Koperasi ABRI	3	3	2	2
Koperasi Pensiunan	1	1	1	1
Koperasi Wanita (KOPWAN)	17	22	10	10
Koperasi Kejarinan / Koperasi	3	3	1	1
Koperasi Perikanan	5	6	8	11
Koperasi Simpan Pinjam (KSP)	21	21	17	18
Koperasi Serta Usaha (KSU)	57	59	43	45
Koperasi Buruh / Karyawan	14	13	9	10
Koperasi Mahasiswa	1	1	0	0
Koperasi Pemuda	1	1	0	0
Koperasi Pasar	3	3	0	0
Koperasi Pondok Pesantren	7	7	2	2
Koperasi Pertanian	12	13	9	12
Koperasi Perkebunan	15	15	11	12
Koperasi KOPERMAS	4	4	1	1
Koperasi Distribusi	1	1	3	0
Koperasi Jasa	1	1	1	3
Koperasi Syariah	2	2	0	0
Koperasi Lainnya	3	3	1	1
Kabupaten Banggai / Banggai Regency	237	247	160	172

Sumber/Source: Dinas Koperasi dan UKM Kabupaten Banggai, 2020 / Cooperatives and Small Medium Enterprise Office, 2020

Tabel
Table 9.2

**Banyaknya Anggota Koperasi Menurut Jenis di Kabupaten
Banggai, 2020**
*Number of Cooperative Members by Type in Banggai
Regency, 2020*

Jenis Koperasi / Type of Cooperative	2017	2018	2019	2020
(1)	(2)	(3)	(4)	(5)
Koperasi Unit (KUD)	15 760	15 868	4 253	4 269
Koperasi Pegawai Negeri / KPRI	3 572	3 572	3 131	3 127
Koperasi ABRI	1,040	1 054	959	975
Koperasi Pensiunan	262	143	147	147
Koperasi Wanita (KOPWAN)	888	888	514	514
Koperasi Kejarinan / Koperasi	256	256	26	26
Koperasi Perikanan	1429	1 409	1 361	1 446
Koperasi Simpan Pinjam (KSP)	4 633	9 946	3 798	6568
Koperasi Serta Usaha (KSU)	2 986	2 986	3884	8 247
Koperasi Buruh / Karyawan	2 380	2 380	1 798	1 818
Koperasi Mahasiswa	-	-	-	-
Koperasi Pemuda	-	-	-	-
Koperasi Pasar	-	-	-	-
Koperasi Pondok Pesantren	435	435	295	295
Koperasi Pertanian	372	346	194	224
Koperasi Perkebunan	317	317	213	233
Koperasi KOPERMAS	295	295	68	68
Koperasi Distribusi	40	40	104	-
Koperasi Jasa	20	20	20	40
Koperasi Syariah	-	-	-	-
Koperasi Lainnya	120	120	20	20
Kabupaten Banggai / Banggai Regency	34 805	40 075	20 785	28 017

Sumber/Source: Dinas Koperasi dan UKM Kabupaten Banggai, 2020 / Cooperatives and Small Medium Enterprise Office, 2020

Tabel
Table 9.3**Modal Sendiri, Modal Luar, Volume Usaha dan SHU Koperasi di Kabupaten Banggai, 2020**
Own Capital, Foreign Capital, Business Volume and SHU of Cooperatives in Banggai Regency, 2020

Jenis Koperasi / Type of Cooperative	Modal Sendiri	Modal Luar
(1)	(2)	(3)
Koperasi Unit (KUD)	5 318 254 637	8 897 893 243
Koperasi Pegawai Negeri / KPRI	23 649 486 344	10 903 598 140
Koperasi ABRI	3 207 158 907	350 335 764
Koperasi Pensiunan	241 898 195	45 836 800
Koperasi Wanita (KOPWAN)	1 215 156 307	482 645 996
Koperasi Kejarinan / Koperasi	260 000	0
Koperasi Perikanan	993 067 817	1 499 41 950
Koperasi Simpan Pinjam (KSP)	8 519 514 272	29 081 764 293
Koperasi Serta Usaha (KSU)	11 810 650 260	28 214 416 745
Koperasi Buruh / Karyawan	2 992 789 425	8 210 968 845
Koperasi Mahasiswa	0	0
Koperasi Pemuda	0	0
Koperasi Pasar	0	0
Koperasi Pondok Pesantren	187 735 943	280 879 416
Koperasi Pertanian	240 350 698	187 430 000
Koperasi Perkebunan	222 800 000	0
Koperasi KOPERMAS	400 000	0
Koperasi Distribusi	0	0
Koperasi Jasa	58 000 000	0
Koperasi Syariah	0	0
Koperasi Lainnya	0	0
Nama Kabupaten/Kota	58 657 522 805	88 155 211 192
2019	73 303 847 847	61 734 081 634

Lanjutan Tabel/*Continued Table 9.3*

Jenis Koperasi / Type of Cooperative	Volume Usaha	Sisa Hasil Usaha
(1)	(2)	(3)
Koperasi Unit (KUD)	10 278 995 339	148 487 905
Koperasi Pegawai Negeri / KPRI	16 105 149 349	406 285 275
Koperasi ABRI	2 506 138 666	236 554 745
Koperasi Pensiunan	176 847 775	10 805 780
Koperasi Wanita (KOPWAN)	1 296 122 000	133 253 385
Koperasi Kejarinan / Koperasi	0	0
Koperasi Perikanan	280 203 600	97 272 769
Koperasi Simpan Pinjam (KSP)	17 151 102 424	1 123 270 078
Koperasi Serta Usaha (KSU)	574 654 102 424	2 136 723 823
Koperasi Buruh / Karyawan	574 654 943 899	1 093 108 837
Koperasi Mahasiswa	0	0
Koperasi Pemuda	0	0
Koperasi Pasar	0	0
Koperasi Pondok Pesantren	838 704 568	8 344 756
Koperasi Pertanian	798 967 273	55 154 252
Koperasi Perkebunan	3 000 000	2 500 000
Koperasi KOPERMAS	0	0
Koperasi Distribusi	0	0
Koperasi Jasa	0	0
Koperasi Syariah	0	0
Koperasi Lainnya	0	0
Nama Kabupaten/Kota	58 657 522 805	5 451 761 605
2019	540 830 129 081	5 736 345 732

Sumber/*Source*: Dinas Koperasi dan UKM Kabupaten Banggai, 2020 / *Cooperatives and Small Medium Enterprise Office, 2020*

Tabel 9.4
Table

Banyaknya Koperasi dan Anggota Koperasi Menurut Kecamatan di Kabupaten Banggai, 2020
Number of Cooperatives and Cooperative Members by District in Banggai Regency of Places of Worship by Subdsitric and Religion, 2020

Jenis Koperasi / Type of Cooperative	Banyaknya The number	Jumlah Anggota Number of Members		Modal Sendiri Owner's equity
(1)	(2)	(3)		(4)
Koperasi Unit (KUD)	-	-	-	-
Koperasi Pegawai Negeri / KPRI	-	-	-	-
Koperasi ABRI	-	-	-	-
Koperasi Pensiunan	-	-	-	-
Koperasi Wanita (KOPWAN)	-	-	-	-
Koperasi Kejarinan / Koperasi	-	-	-	-
Koperasi Perikanan	-	-	-	-
Koperasi Simpan Pinjam (KSP)	-	-	-	-
Koperasi Serta Usaha (KSU)	-	-	-	-
Koperasi Buruh / Karyawan	-	-	-	-
Koperasi Mahasiswa	-	-	-	-
Koperasi Pemuda	-	-	-	-
Koperasi Pasar	-	-	-	-
Koperasi Pondok Pesantren	-	-	-	-
Koperasi Pertanian	-	-	-	-
Koperasi Perkebunan	-	-	-	-
Koperasi KOPERMAS	-	-	-	-
Koperasi Distribusi	-	-	-	-
Koperasi Jasa	-	-	-	-
Koperasi Syariah	-	-	-	-
Koperasi Lainnya	-	-	-	-
Jumlah		-	-	-
2019	160	21 236	73 267 847 847	

Lanjutan Tabel/*Continued Table 9.4*

Jenis Koperasi / Type of Cooperative	Modal Luar External Capital	Volume Usaha Volume of Attempts	SHU Remaining Business Results
(1)	(2)	(3)	(4)
Koperasi Unit (KUD)	-	-	-
Koperasi Pegawai Negeri / KPRI	-	-	-
Koperasi ABRI	-	-	-
Koperasi Pensiunan	-	-	-
Koperasi Wanita (KOPWAN)	-	-	-
Koperasi Kejarinan / Koperasi	-	-	-
Koperasi Perikanan	-	-	-
Koperasi Simpan Pinjam (KSP)	-	-	-
Koperasi Serta Usaha (KSU)	-	-	-
Koperasi Buruh / Karyawan	-	-	-
Koperasi Mahasiswa	-	-	-
Koperasi Pemuda	-	-	-
Koperasi Pasar	-	-	-
Koperasi Pondok Pesantren	-	-	-
Koperasi Pertanian	-	-	-
Koperasi Perkebunan	-	-	-
Koperasi KOPERMAS	-	-	-
Koperasi Distribusi	-	-	-
Koperasi Jasa	-	-	-
Koperasi Syariah	-	-	-
Koperasi Lainnya	-	-	-
Jumlah	-	-	-
2019	61 733 991 634	61 733 991 634	61 733 991 634

Sumber/*Source*: Dinas Koperasi dan UKM Kabupaten Banggai, 2020 / *Cooperatives and Small Medium Enterprise Office, 2020*

Tabel 9.5
Table

Rekapitulasi Data Usaha Mikro dengan Aset Dibawah 50 Juta, Omset Dibawah 300 Juta di Kabupaten Banggai, 2020
 Recapitulation of Micro Business Data with Assets Under 50 Million, Turnover Under 300 Million in Banggai Regency, 2020

Kebangsaan Nationality	Jenis Usaha (Unit) Kind Of Business (unit)					Jumlah Total	Keterangan Information
	Industri Industry	Perdagangan Trading	Jasa Services	Kuliner Culinary	Bengkel Workshop		
(1)	(2)	(3)	(4)	(5)	(6)	(7)	(8)
Toili	206	604	181	0	0	991	Berwirausaha
Toili Barat	67	438	83	0	0	588	Berwirausaha
Moilong	114	306	83	0	0	503	Berwirausaha
Batui	68	361	86	0	0	515	Berwirausaha
Batui Selatan	113	319	53	0	0	485	Berwirausaha
Bunta	87	97	42	0	0	226	Berwirausaha
Nuhon	43	56	27	0	0	126	Berwirausaha
Simpang Raya	26	0	8	0	0	34	Berwirausaha
Kintom	86	289	46	0	0	421	Berwirausaha
Luwuk	98	978	194	0	0	1 270	Berwirausaha
Luwuk Timur	26	1	9	0	0	36	Berwirausaha
Luwuk Utara	87	503	66	0	0	656	Berwirausaha
Luwuk Selatan	34	658	86	0	0	778	Berwirausaha
Nambo	97	138	33	0	0	268	Berwirausaha
Pagimana	380	440	58	0	0	878	Berwirausaha
Bualemo	48	281	40	0	0	369	Berwirausaha
Lobu	21	1	3	0	0	25	Berwirausaha
Lamala	14	0	6	0	0	20	Berwirausaha
Masama	3	9	6	0	0	18	Berwirausaha
Mantoh	13	0	4	0	0	17	Berwirausaha
Balantak	41	0	8	0	0	49	Berwirausaha
Balantak Selatan	22	0	10	0	0	32	Berwirausaha
Balantak Utara	11	0	8	0	0	19	Berwirausaha
Banggai	1 705	5 479	1 140	0	0	8 324	
2019	1 638	5 230	678	96	426	8 068	

Sumber/Source: Dinas Koperasi dan UKM Kabupaten Banggai, 2020 / Cooperatives and Small Medium Enterprise Office, 2020

Tabel 9.6
Table

Rekapitulasi Data Usaha Mikro Dengan Aset 50 Juta – 500 Juta, Omset 300 Juta – 2.5 Milyar di Kabupaten Banggai, 2020
Recapitulation of Micro Business Data with Assets 50 Million - 500 Million, Turnover 300 Million - 2.5 Billion in Banggai Regency, 2020

Kebangsaan <i>Nationality</i>	Jenis Usaha (Unit) <i>Kind Of Business (unit)</i>					Jumlah <i>Total</i>	Keterangan <i>Information</i>
	Industri <i>Industri</i>	Perdagangan <i>Trading</i>	Jasa <i>Services</i>	Kuliner <i>Culinary</i>	Bengkel <i>Workshop</i>		
(1)	(2)	(3)	(4)	(5)	(6)	(7)	(8)
Toili	-	-	-	-	-	-	-
Toili Barat	-	-	-	-	-	-	-
Moilong	-	-	-	-	-	-	-
Batui	-	-	-	-	-	-	-
Batui Selatan	-	-	-	-	-	-	-
Bunta	-	-	-	-	-	-	-
Nuhon	-	-	-	-	-	-	-
Simpang Raya	-	-	-	-	-	-	-
Kintom	-	-	-	-	-	-	-
Luwuk	-	-	-	-	-	-	-
Luwuk Timur	-	-	-	-	-	-	-
Luwuk Utara	-	-	-	-	-	-	-
Luwuk Selatan	-	-	-	-	-	-	-
Nambo	-	-	-	-	-	-	-
Pagimana	-	-	-	-	-	-	-
Bualemo	-	-	-	-	-	-	-
Lobu	-	-	-	-	-	-	-
Lamala	-	-	-	-	-	-	-
Masama	-	-	-	-	-	-	-
Mantoh	-	-	-	-	-	-	-
Balantak	-	-	-	-	-	-	-
Balantak Selatan	-	-	-	-	-	-	-
Balantak Utara	-	-	-	-	-	-	-
Banggai	-	-	-	-	-	-	-
2019	18	2042	219	0	0	2279	

Sumber/Source: Dinas Koperasi dan UKM Kabupaten Banggai, 2020 / Cooperatives and Small Medium Enterprise Office, 2020

Tabel
Table 9.7**Indeks Harga Konsumen per Bulan Menurut Kelompok Pengeluaran (2018=100) di Kabupaten Banggai, 2020**
Consumer Price Index per Month by Expenditure Group (2018=100) in Banggai Regency, 2020

Bulan Month	Makanan, Minuman dan Tembakau Food, Beverages and Tobacco	Pakaian dan Alas Kaki Clothing and Footwear	Perumahan, Air, Listrik, dan Bahan Bakar Rumah Tangga Housing, Water, Electricity, and Household Fuels
(1)	(2)	(3)	(4)
Januari/January	110,93	105,28	100,55
Februari/February	111,25	105,33	100,72
Maret/March	109,16	105,33	101,16
April/April	111,17	105,69	101,08
Mei/May	109,97	105,74	101,08
Juni/June	111,83	105,77	101,08
Juli/July	111,35	105,9	101,08
Agustus/August	112,15	105,98	101,15
September/September	112,94	106,01	101,11
Oktober/October	111,65	106,12	101,01
November/November	113,05	106,25	101,06
Desember/December	112,57	106,25	101,06

Lanjutan Tabel/*Continued Table 9.7*

Bulan <i>Month</i>	Perlengkapan, Peralatan, dan Pemeliharaan Rutin Rumah Tangga <i>Furnishing, Household Equipment and Routine Household Maintenance</i>	Kesehatan <i>Health</i>	Transportasi <i>Transport</i>
(1)	(5)	(6)	(7)
Januari/ <i>January</i>	100,56	104,03	98,48
Februari/ <i>February</i>	100,75	105,29	96,22
Maret/ <i>March</i>	100,75	104,99	95,51
April/ <i>April</i>	100,94	105,47	94,44
Mei/ <i>May</i>	100,96	105,47	94,44
Juni/ <i>June</i>	100,94	105,36	95,84
Juli/ <i>July</i>	101,09	105,74	95,71
Agustus/ <i>August</i>	101,35	105,77	95,87
September/ <i>September</i>	101,32	105,82	95,01
Oktober/ <i>October</i>	101,5	106,01	95,52
November/ <i>November</i>	101,74	105,94	94,67
Desember/ <i>December</i>	101,74	105,94	93,9

Lanjutan Tabel/*Continued Table 9.7*

Bulan Month	Informasi, Komunikasi, dan Jasa Keuangan Information, Communication and Financial Services	Rekreasi, Olahraga, dan Budaya Recreation, Sport, and Culture	Pendidikan Education
(1)	(8)	(9)	(10)
Januari/ <i>January</i>	101,3	103,4	105,72
Februari/ <i>February</i>	101,3	103,46	105,72
Maret/ <i>March</i>	101,3	103,3	105,72
April/ <i>April</i>	99,74	103,82	105,72
Mei/ <i>May</i>	98,93	103,82	105,72
Juni/ <i>June</i>	98,93	104,15	105,72
Juli/ <i>July</i>	98,93	103,96	105,72
Agustus/ <i>August</i>	98,93	103,98	105,72
September/ <i>September</i>	98,93	103,99	105,9
Oktober/ <i>October</i>	98,93	103,95	105,9
November/ <i>November</i>	98,93	103,97	105,9
Desember/ <i>December</i>	98,93	103,97	105,9

Lanjutan Tabel/*Continued Table 9.7*

Bulan Month	Penyediaan Makanan dan Minuman/Restoran Food and Beverage Services/Restaurant	Perawatan Pribadi dan Jasa Lainnya Personal Care and Other Services	Umum General
(1)	(11)	(12)	(13)
Januari/January	131,51	109,76	106,83
Februari/February	133,01	111	106,89
Maret/March	134,41	110,79	106,26
April/April	134,65	112,3	106,83
Mei/May	134,65	112,53	106,41
Juni/June	135,33	112,46	107,23
Juli/July	137,16	112,71	107,22
Agustus/August	137,16	113,69	107,6
September/September	137,47	114,16	107,79
Oktober/October	137,46	114,16	107,45
November/November	137,46	113,78	107,79
Desember/December	137,46	113,37	107,51

Sumber/Source: BPS, Survei Harga Konsumen/BPS-Statistics Indonesia, Consumer Price Survey

Tabel
Table 9.8**Laju Inflasi Bulanan Menurut Kelompok Pengeluaran
(2018=100) di Kabupaten Banggai, 2020**
**Monthly Inflation Rate by Expenditure Group (2018=100) in
Banga Regency, 2020**

Bulan Month	Makanan, Minuman dan Tembakau Food, Beverages and Tobacco	Pakaian dan Alas Kaki Clothing and Footwear	Perumahan, Air, Listrik, dan Bahan Bakar Rumah Tangga Housing, Water, Electricity, and Household Fuels
(1)	(2)	(3)	(4)
Januari/January	0,34	0,99	0,02
Februari/February	0,29	0,05	0,17
Maret/March	-1,27	1,03	0,63
April/April	0,55	1,37	0,55
Mei/May	-0,21	-0,53	1,42
Juni/June	1,15	1,45	0,55
Juli/July	0,55	0,71	1,57
Agustus/August	1,44	1,65	0,62
September/September	2,15	1,68	0,58
Oktober/October	0,99	1,78	0,48
November/November	2,25	1,91	0,53
Desember/December	1,82	1,91	0,53

Lanjutan Tabel/*Continued Table 9.8*

Bulan <i>Month</i>	Perlengkapan, Peralatan, dan Pemeliharaan Rutin Rumah Tangga <i>Furnishing, Household Equipment and Routine Household Maintenance</i>	Kesehatan <i>Health</i>	Transportasi <i>Transport</i>
(1)	(5)	(6)	(7)
Januari/ <i>January</i>	-0,85	-1,54	-1,44
Februari/ <i>February</i>	0,19	1,21	-2,29
Maret/ <i>March</i>	-0,66	-0,63	-4,41
April/ <i>April</i>	-0,47	-0,18	-5,48
Mei/ <i>May</i>	0,55	-0,45	-0,18
Juni/ <i>June</i>	-0,47	-0,28	-4,08
Juli/ <i>July</i>	0,55	-0,33	0,08
Agustus/ <i>August</i>	-0,07	0,10	-4,05
September/ <i>September</i>	-0,10	0,15	-4,91
Oktober/ <i>October</i>	-0,08	0,33	-4,40
November/ <i>November</i>	0,32	0,27	-5,25
Desember/ <i>December</i>	0,32	0,27	-6,02

Lanjutan Tabel/*Continued Table 9.8*

Bulan Month	Informasi, Komunikasi, dan Jasa Keuangan Information, Communication and Financial Services	Rekreasi, Olahraga, dan Budaya Recreation, Sport, and Culture	Pendidikan Education
(1)	(8)	(9)	(10)
Januari/January	-0,16	1,14	0,00
Februari/February	0,00	0,06	0,00
Maret/March	-0,17	1,05	0,00
April/April	-1,7	1,56	0,00
Mei/May	-2,5	1,56	0,00
Juni/June	-2,50	1,88	0,00
Juli/July	-4,21	-2,50	1,69
Agustus/August	-2,50	1,71	0,00
September/September	-2,50	1,72	0,17
Oktober/October	-2,50	1,68	0,17
November/November	-2,50	1,70	0,17
Desember/December	-2,50	1,70	0,17

Lanjutan Tabel/*Continued Table 9.8*

Bulan Month	Penyediaan Makanan dan Minuman/Restoran Food and Beverage Services/Restaurant	Perawatan Pribadi dan Jasa Lainnya Personal Care and Other Services	Umum General
(1)	(11)	(12)	(13)
Januari/January	1,68	1,75	0,19
Februari/February	1,14	1,13	0,06
Maret/March	3,92	2,72	-0,35
April/April	4,11	4,12	0,19
Mei/May	4,11	4,33	-0,21
Juni/June	4,63	4,26	0,56
Juli/July	6,05	4,50	0,55
Agustus/August	6,05	5,41	0,91
September/September	6,29	5,84	1,09
Oktober/October	6,28	5,88	0,77
November/November	6,28	5,49	1,09
Desember/December	6,28	5,11	0,83

Sumber/Source: BPS, Survei Harga Konsumen/BPS-Statistics Indonesia, Consumer Price Survey

10

PENGELUARAN PENDUDUK POPULATION EXPENDITURE



PENJELASAN TEKNIS

1. Pengeluaran rata-rata per kapita adalah biaya yang dikeluarkan untuk konsumsi semua anggota rumah tangga selama sebulan baik yang berasal dari pembelian, pemberian maupun produksi sendiri dibagi dengan banyaknya anggota rumah tangga dalam rumah tangga tersebut.

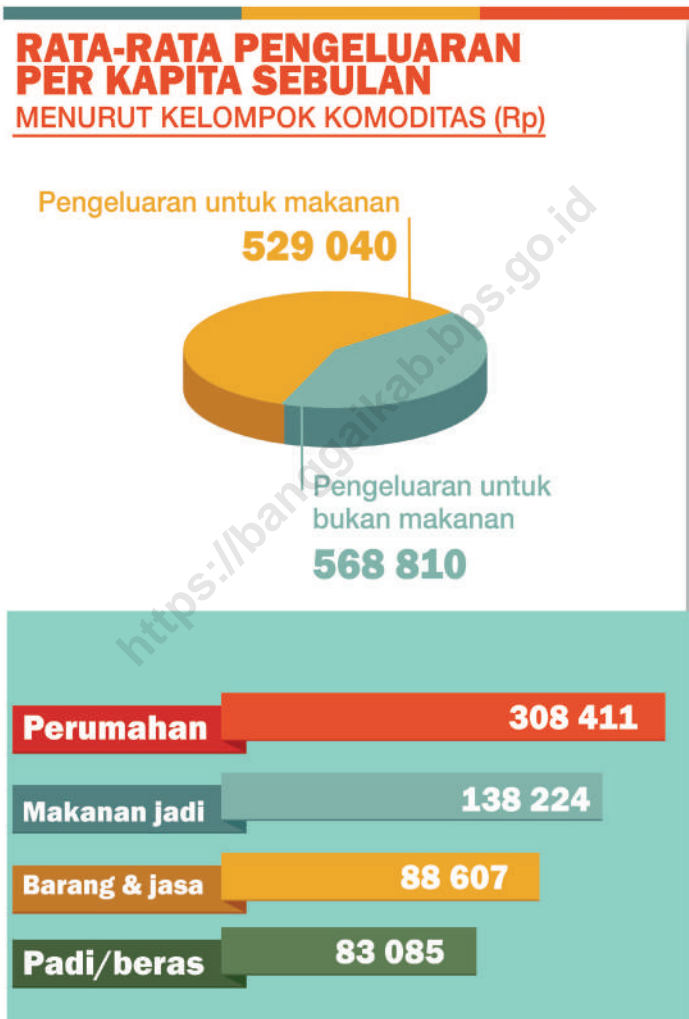
TECHNICAL NOTES

1. *Per capita Average Expenditure is the cost spent for all household members consumption during the month, whether from purchasing, giving or own production, divided by the number of household members in the household.*

<https://banggaikab.bps.go.id>


<https://banggaikab.bps.go.id>

Gambar 10.1 Rata-rata Pengeluaran Per Kapita Sebulan Menurut Kelompok Komoditas (Rp), 2020
Figures



Sumber/Source : BPS 2020

Gambar 10.2 Persentase Pengeluaran Per Kapita Sebulan Menurut Kelompok Komoditas, 2020



Sumber/Source : BPS 2020

Tabel
Table 10.1**Rata-rata Pengeluaran per Kapita Sebulan Menurut Kelompok Komoditas (rupiah) di Kabupaten Banggai, 2019 dan 2020**
Monthly Average Expenditure per Capita by Commodity Group (rupiahs) in Banggai Regency, 2019 and 2020

Kelompok Komoditas/Commodity Group	2019	2020
(1)	(2)	(3)
Makanan/Food		
Padi-padian/ <i>Cereals</i>	72 255	83.085
Umbi-umbian/ <i>Tubers</i>	9 177	7.804
Ikan/udang/cumi/kerang/ <i>Fish/shrimp/common squid/shells</i>	52 220	52.454
Daging/ <i>Meat</i>	13 936	13.200
Telur dan susu/ <i>Eggs and milk</i>	23 262	25.141
Sayur-sayuran/ <i>Vegetables</i>	46 826	37.624
Kacang-kacangan/ <i>Legumes</i>	10 284	6.725
Buah-buahan/ <i>Fruits</i>	19 654	38.689
Minyak dan kelapa/ <i>Oil and coconut</i>	15 823	13.563
Bahan minuman/ <i>Beverage stuffs</i>	21 124	18.864
Bumbu-bumbuan/ <i>Spices</i>	11 018	9.798
Konsumsi lainnya/ <i>Miscellaneous food items</i>	10 862	9.095
Makanan dan minuman jadi/ <i>Prepared food and beverages</i>	196 439	138.224
Rokok/ <i>Cigarettes</i>	69 456	74.775
Jumlah makanan/Total food	577 335	529.040
Bukan makanan/Non-food		
Perumahan dan fasilitas rumah tangga/ <i>Housing and household facilities</i>	228 099	308.411
Aneka komoditas dan jasa/ <i>Goods and services</i>	88 607	104.251
Pakaian, alas kaki, dan tutup kepala/ <i>Clothing, footwear, and headgear</i>	29 534	31.412
Komoditas tahan lama/ <i>Durable goods</i>	40 311	59.631
Pajak, pungutan, dan asuransi/ <i>Taxes and insurance</i>	24 072	48.362
Keperluan pesta dan upacara/kenduri/ <i>Parties and ceremonies</i>	19 031	16.742
Jumlah bukan makanan/Total non-food	389 839	568.810
Jumlah/Total	967 174	1 097 850

Sumber/Source: BPS Kabupaten Banggai, Survei Sosial Ekonomi Nasional, 2020/BPS-Statistic of Banggai Regency, National Socio Economic Survey, 2020

Tabel
Table 10.2**Persentase Pengeluaran per Kapita Sebulan Menurut
Kelompok Komoditas di Kabupaten Banggai, 2019 dan
2020**
**Percentage of Monthly Expenditure per Capita by
Commodity Group in Banggai Regency, 2019 and 2020**

Kelompok Komoditas/Commodity Group	2019	2020
(1)	(2)	(3)
Makanan/Food		
Padi-padian/ <i>Cereals</i>	12,52	7,57
Umbi-umbian/ <i>Tubers</i>	1,59	0,71
Ikan/udang/cumi/kerang/ <i>Fish/shrimp/common squid/shells</i>	9,05	4,78
Daging/ <i>Meat</i>	2,41	1,20
Telur dan susu/ <i>Eggs and milk</i>	4,03	2,29
Sayur-sayuran/ <i>Vegetables</i>	8,11	3,43
Kacang-kacangan/ <i>Legumes</i>	1,78	0,61
Buah-buahan/ <i>Fruits</i>	3,40	3,52
Minyak dan kelapa/ <i>Oil and coconut</i>	2,74	1,24
Bahan minuman/ <i>Beverage stuffs</i>	3,66	1,72
Bumbu-bumbuan/ <i>Spices</i>	1,91	0,89
Konsumsi lainnya/ <i>Miscellaneous food items</i>	1,88	0,83
Makanan dan minuman jadi/ <i>Prepared food and beverages</i>	34,03	12,59
Rokok/ <i>Cigarettes</i>	12,03	6,81
Jumlah makanan/Total food	100	48,19
Bukan makanan/Non-food		
Perumahan dan fasilitas rumah tangga/ <i>Housing and household facilities</i>	53,09	28,09
Aneka komoditas dan jasa/ <i>Goods and services</i>	20,62	9,50
Pakaian, alas kaki, dan tutup kepala/ <i>Clothing, footwear, and headgear</i>	6,87	2,86
Komoditas tahan lama/ <i>Durable goods</i>	9,38	5,43
Pajak, pungutan, dan asuransi/ <i>Taxes and insurance</i>	5,60	4,41
Keperluan pesta dan upacara/kenduri/ <i>Parties and ceremonies</i>	4,43	1,53
Jumlah bukan makanan/Total non-food	100	51,81

Sumber/Source: BPS Kabupaten Banggai, Survei Sosial Ekonomi Nasional, 2020/*BPS-Statistic of Banggai Regency, National Socio Economic Survey, 2020*


Tabel
Table 10.3**Persentase Penduduk Menurut Golongan Pengeluaran Per Kapita Sebulan di Kabupaten/Kota Banggai, 2020**
Percentage of Population by Per Capita Spending Group a Month in Banggai Regency, 2020

Golongan Pengeluaran <i>Spending Group</i> (Rp)	Persentase Penduduk <i>Percentage of Population</i>
(1)	(2)
< 150 000	0,00
150 000–199 999	0,00
200 000–299 999	0,00
300 000–499 999	7,72
500 000–749 999	30,52
750 000–999 999	21,57
1 000 000–1 499 999	22,23
> 1 500 000	17,96
Jumlah/Total	100,00

Sumber/Source: BPS Kabupaten Banggai, Survei Sosial Ekonomi Nasional, 2020/*BPS-Statistic of Banggai Regency, National Socio Economic Survey, 2020*

11

PERDAGANGAN TRADE



PENJELASAN TEKNIS

1. Penghitungan statistik neraca nasional mengikuti buku petunjuk yang diterbitkan oleh Perserikatan Bangsa Bangsa (PBB) dikenal sebagai Sistem Neraca Nasional (SNN). SNN adalah rekomendasi internasional tentang bagaimana menyusun ukuran aktivitas ekonomi yang sesuai dengan standar neraca baku yang didasarkan pada prinsip-prinsip ekonomi. Rekomendasi yang dimaksud dinyatakan dalam sekumpulan konsep, definisi, klasifikasi, dan aturan neraca yang disepakati secara internasional dalam mengukur indikator tertentu seperti Produk Domestik Bruto (PDB). Salah satu bentuk adaptasi pencatatan statistik nasional adalah melakukan perubahan tahun dasar PDB Indonesia dari tahun 2000 ke 2010. Perubahan tahun dasar PDB dilakukan seiring dengan mengadopsi rekomendasi PBB yang tertuang dalam Sistem Neraca Nasional 2008 (SNA 2008).
2. Produk Domestik Bruto pada tingkat nasional serta Produk Domestik Regional Bruto (PDRB) pada tingkat regional (provinsi) menggambarkan kemampuan suatu wilayah untuk menciptakan nilai tambah pada suatu waktu tertentu. Untuk menyusun PDB maupun PDRB digunakan 2

TECHNICAL NOTES

1. *The calculation of national balance statistics following the manual published by the United Nations (UN) is known as the National Balance System (SNN). SNN is an international recommendation on how to arrange the size of economic activity in accordance with the standard balance sheet standards based on economic principles. The recommendations referred to are stated in a set of internationally agreed concepts, definitions, classifications and balance sheet rules for measuring certain indicators such as Gross Domestic Product (GDP). One form of adaptation to the recording of national statistics is to change the base year of Indonesia's GDP from 2000 to 2010. Changes to the base year of GDP are carried out in line with adopting the recommendations of the United Nations contained in the 2008 National Balance System (SNA 2008).*
2. *Gross Domestic Product at the national level and Gross Regional Domestic Product (GRDP) at the regional (provincial) level describe the ability of a region to create added value at any given time. 2 approaches are used to compile both GDP and GRDP, namely business and expenditure. Both present the composition of value-added data broken down by source*

pendekatan, yaitu lapangan usaha dan pengeluaran. Keduanya menyajikan komposisi data nilai tambah dirinci menurut sumber kegiatan ekonomi (lapangan usaha) dan menurut komponen penggunaannya. PDB maupun PDRB dari sisi lapangan usaha merupakan penjumlahan seluruh komponen nilai tambah bruto yang mampu diciptakan oleh sektor-sektor ekonomi atas berbagai aktivitas produksinya. Sedangkan dari sisi pengeluaran menjelaskan tentang penggunaan dari nilai tambah tersebut.

3. PDB menurut lapangan usaha mengalami perubahan klasifikasi dari 9 lapangan usaha menjadi 17 lapangan usaha. PDB menurut lapangan usaha dirinci menurut total nilai tambah dari seluruh sektor ekonomi yang mencakup lapangan usaha Pertanian, Kehutanan, dan Perikanan; Pertambangan dan Penggalian; Industri Pengolahan; Pengadaan Listrik dan Gas; Pengadaan Air, Pengelolaan Sampah, Limbah dan Daur Ulang; Konstruksi; Perdagangan Besar dan Eceran, Reparasi Mobil dan Sepeda Motor; Transportasi dan Pergudangan; Penyediaan Akomodasi dan Makan Minum; Informasi dan Komunikasi; Jasa Keuangan dan Asuransi; Real Estat; Jasa Perusahaan; Administrasi Pemerintahan, Pertahanan

of economic activity (business field) and by the component of its use. Both GDP and GRDP from the business side are the sums of all gross value-added components that can be created by economic sectors for their various production activities. While from the expenditure side, it explains the use of the added value.

3. *GDP according to business has experienced a change in classification from 9 business to 17 business. GDP according to the business field is broken down according to the total value added of all economic sectors including Agriculture, Forestry, and Fisheries business fields; Mining and excavation; Processing industry; Electricity and Gas Procurement; Water Supply, Waste Management, Waste, and Recycling; Construction; Wholesale and retail trade, car and motorcycle repair; Transportation and Warehousing; Provision of Accommodation and Food and Drink; Information and Communication; Financial Services and Insurance; Real estate; Company Services; Government Administration, Defense, and Mandatory Social Security; Educational Services; Health Services and Social Activities; and other services.*

4. 4. PDB menurut pengeluaran mengalami perubahan klasifikasi dimana pengeluaran konsumsi Lembaga Non Profit yang Melayani Rumah Tangga (LNPRT) yang sebelumnya termasuk bagian dari pengeluaran konsumsi rumah tangga menjadi komponen terpisah. Sehingga klasifikasi PDB menurut pengeluaran dirinci menjadi 7 komponen yaitu komponen pengeluaran konsumsi rumah tangga, pengeluaran konsumsi LNPRT, pengeluaran konsumsi pemerintah, pembentukan modal tetap bruto, perubahan inventori, ekspor barang dan jasa, dan impor barang dan jasa.
4. *GDP according to expenditure changes in a classification where consumption expenditure of Non-Profit Servicing Households (LNPRT) which previously included part of household consumption expenditure is a separate component. So that the GDP classification according to expenditure is broken down into 7 components, namely components of household consumption expenditure, LNPRT consumption expenditure, government consumption expenditure, gross fixed capital formation, changes in inventory, exports of goods and services, and imports of goods and services.*
5. Pengeluaran konsumsi rumah tangga mencakup berbagai pengeluaran konsumsi akhir rumah tangga atas barang dan jasa untuk memenuhi kebutuhan individu ataupun kelompok secara langsung. Pengeluaran rumah tangga di sini mencakup makanan dan minuman selain restoran; pakaian, alas kaki dan jasa perawatannya; perumahan dan perlengkapan rumah tangga; kesehatan dan pendidikan; transportasi dan komunikasi; restoran dan hotel serta lainnya.
5. *Household consumption expenditure includes various final household consumption expenditure on goods and services to meet the needs of individuals or groups directly. Household expenses here include food and beverages other than restaurants; clothing, footwear and maintenance services; housing and household equipment; health and education; transportation and communication; restaurants and hotels, and others.*

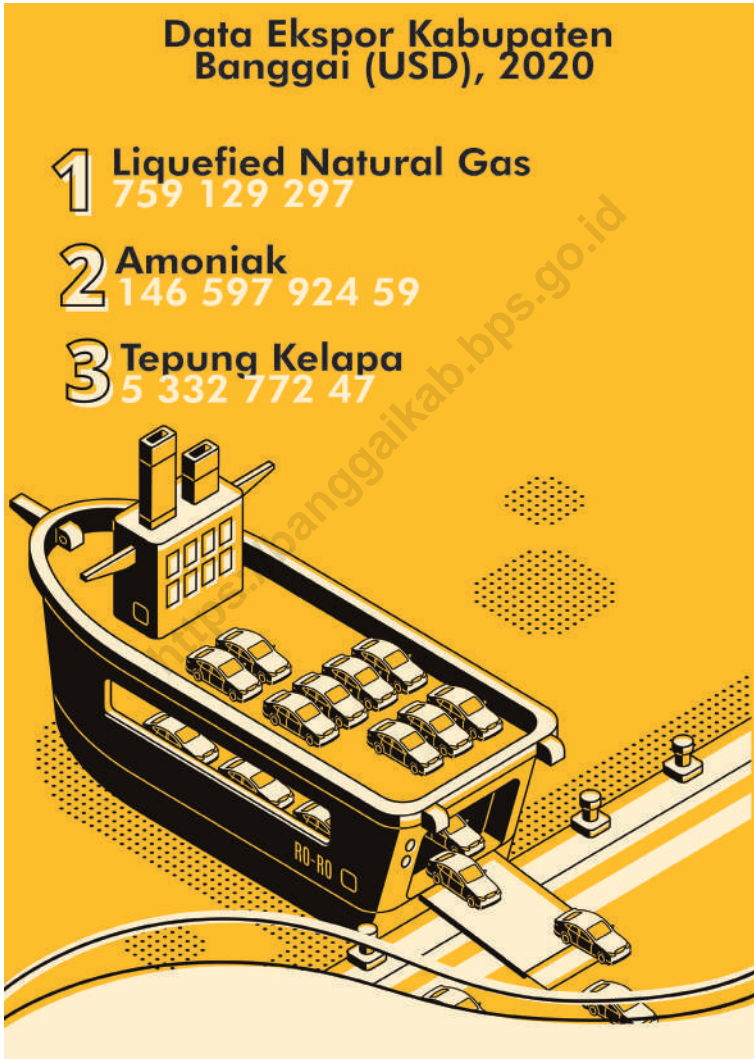
6. Pengeluaran Pemerintah terdiri dari Pengeluaran Konsumsi Individu dan Pengeluaran Konsumsi Kolektif. Barang dan jasa individu merupakan barang dan jasa privat, dimana ciri-ciri barang privat adalah a) Scarcity, yaitu ada kelangkaan/keterbatasan dalam jumlah; b) Excludable consumption, yaitu konsumsi suatu barang dapat dibatasi hanya pada mereka yang memenuhi persyaratan tertentu (biasanya harga); c) Rivalrous competition, yaitu konsumsi oleh satu konsumen akan mengurangi atau menghilangkan kesempatan pihak lain untuk melakukan hal serupa. Contoh barang dan jasa yang dihasilkan pemerintah dan tergolong sebagai barang dan jasa individu adalah jasa pelayanan kesehatan pemerintah di rumah sakit/puskesmas dan jasa pendidikan di sekolah/universitas negeri. Sedangkan barang dan jasa kolektif ekuivalen dengan barang publik yang memiliki ciri a) Non rivalry, yaitu penggunaan satu konsumen terhadap suatu barang tidak mengurangi kesempatan konsumen lain untuk juga mengkonsumsi barang tersebut; b) Non excludable, yaitu apabila suatu barang publik tersedia, maka tidak ada yang dapat menghalangi siapapun untuk memperoleh manfaat dari barang tersebut atau dengan
6. *Government Consumption Expenditures consist of Individual Consumption Expenditures and Collective Consumption Expenditures. Individual goods and services are private goods and services, where the characteristics of private goods are a) Scarcity, i.e. there are scarcity/limitations in numbers; b) Excludable consumption, i.e. the consumption of an item can be limited only to those who meet certain requirements (usual prices); c) Rivalrous competition, i.e. consumption by one consumer will reduce or eliminate the other party's opportunity to do the same. Examples of goods and services produced by the government and classified as individual goods and services are government health services in hospitals / puskesmas and education services in public schools/universities. Whereas collective goods and services are equivalent to public goods which have the characteristics of a) Non-rivalry, that is, the use of one consumer of an item does not reduce the chance of other consumers to consume the goods; b) Non-excludable, i.e. if a public good is available, then nothing can prevent anyone from benefiting from the good or in other words everyone has access to the good. Examples of goods and services produced by the government and classified as collective goods*

7. Pembentukan Modal Tetap Bruto (PMTB) mencakup pengadaan, pembuatan, dan pembelian barang modal. Barang modal dimaksud adalah barang-barang yang digunakan untuk proses produksi, tahan lama atau yang mempunyai umur pemakaian lebih dari satu tahun seperti bangunan, mesin-mesin dan alat angkutan. Termasuk pula di sini perbaikan besar (berat) yang sifatnya memperpanjang umur atau mengubah bentuk atau kapasitas barang modal tersebut. Pengeluaran barang modal untuk keperluan militer juga dicakup sebagai PMTB. Klasifikasi komponen PMTB dibagi menjadi 6 sub komponen yaitu Konstruksi; Mesin dan Peralatan; Kendaraan; Peralatan Lainnya; Cultivated Biological Resources (CBR) dan Produk Kekayaan Intelektual.
8. Ekspor barang dan jasa merupakan transaksi perdagangan barang dan jasa dari penduduk (residen) ke bukan penduduk (nonresiden). Impor barang dan jasa adalah transaksi perdagangan dari bukan penduduk ke penduduk. Ekspor atau impor barang terjadi pada saat terjadi perubahan hak kepemilikan barang antara penduduk dengan bukan penduduk (dengan atau tanpa perpindahan fisik barang tersebut). Pada PDB dengan tahun dasar 2010, ekspor dan impor barang dirinci menjadi
7. *Gross Fixed Capital Formation (PMTB) includes the procurement, manufacture, and purchase of capital goods. Capital goods referred to are goods that are used for the production process are durable or have a useful life of more than one year such as buildings, machinery, and transportation equipment. This also includes large repairs (heavy) that are to extend the life or change the shape or capacity of the capital goods. Capital expenditure for military purposes is also included as PMTB. The PMTB component classification is divided into 6 sub-components namely Construction; Machinery and Equipment; Vehicle; Other Equipment; Cultivated Biological Resources (CBR) and Intellectual Property Products.*
8. *Exports of goods and services are trade transactions of goods and services from residents (residents) to non-residents (non-residents). Imports of goods and services are trade transactions from non-residents to residents. Exports or imports of goods occur when there is a change of ownership rights between residents and non-residents (with or without physical movement of the goods). In GDP with the base year 2010, exports and imports of goods are broken down into non-oil and gas and oil and gas.*

9. Produk Domestik Bruto maupun agregat turunannya disajikan dalam 2 (dua) versi penilaian, yaitu atas dasar "harga berlaku" dan atas dasar "harga konstan". Disebut sebagai harga berlaku karena seluruh agregat dinilai dengan menggunakan harga pada tahun berjalan, sedangkan harga konstan penilaiannya didasarkan kepada harga satu tahun dasar tertentu, dalam publikasi ini digunakan harga tahun 2010.
10. Laju pertumbuhan Produk Domestik Bruto diperoleh dari perhitungan PDB atas dasar harga konstan. Diperoleh dengan cara mengurangi nilai PDB pada tahun ke-n terhadap nilai pada tahun ke n-1 (tahun sebelumnya), dibagi dengan nilai pada tahun ke n-1, dikalikan dengan 100 persen. Laju pertumbuhan menunjukkan perkembangan agregat pendapatan dari satu waktu tertentu terhadap waktu sebelumnya
9. *Gross Domestic Product and its aggregate are presented in 2 (two) valuation versions, namely on the basis of "current prices" and on the basis of "constant prices". Referred to as the prevailing price because all aggregates are valued using current prices, while the constant valuation prices are based on the price of a certain base year, in this publication 2010 prices are used.*
10. *The growth rate of Gross Domestic Product is obtained from the calculation of GDP at constant prices. Obtained by reducing the value of GDP in the nth year against the value in the n-1 year (previous year), divided by the value in the n-1 year, multiplied by 100 percent. The growth rate shows the development of aggregate income from one particular time to the previous time*

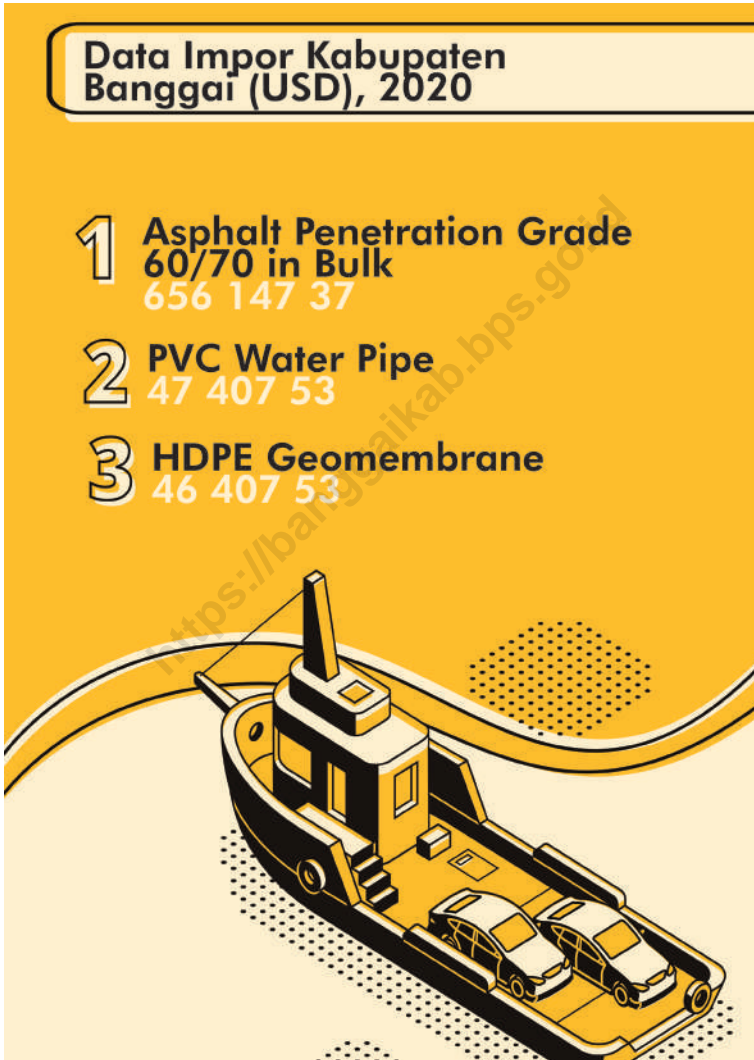
<https://banggaikab.bps.go.id>

Gambar 11.1 **Data Ekspor Kabupaten Banggai (USD), 2020**
Figures



Sumber/Source : KPP Bea Cukai Luwuk

Gambar 11.2 Data Impor Kabupaten Banggai (USD), 2020
Figures



Sumber/Source : KPP Bea Cukai

Tabel 11.1 **Jumlah Sarana Perdagangan Menurut Jenisnya di Kabupaten Banggai, 2019–2020**
Table 11.1 **Number of Trading Facilities by Type of Facility in Banggai Regency, 2019–2020**

Jenis Sarana Perdagangan <i>Type of Trading Facilities</i>	2019	2020
(1)	(4)	(5)
Pasar/Market	-	-
Toko/Store	-	-
Kios	-	-
Warung	-	-
Jumlah/Total	-	-

Sumber/Source: Dinas Perdagangan dan Perindustrian Kabupaten Banggai, 2020/ Government of Trade and Industry in Banggai Regency, 2020

Tabel
Table 11.2

**Banyaknya Perusahaan Perdagangan Menurut Status
Perusahaan di Kabupaten Banggai, 2019-2020**
**Number of Trading Companies by Company Status in
Banggai Regency, 2019-2020**

Status Perusahaan / Company Status	2018	2019	2020
(1)	(4)	(5)	
<i>Swasta Nasional/National Trade</i>			
1.1 <i>Perdagangan Besar</i>	6	4	-
1.2 <i>Perdagangan Menengah</i>	65	41	-
1.3 <i>Perdagangan Kecil</i>	415	333	-
<i>Asing/Foreign</i>			
2.1 <i>Perdagangan Besar</i>	-	-	-
2.2 <i>Perdagangan Menengah</i>	-	-	-
2.3 <i>Perdagangan Kecil</i>	-	-	-
Jumlah/Total	486	378	-

Sumber/Source: Dinas Penanaman Modal Kabupaten Banggai

Tabel
Table 11.3

Banyaknya Perusahaan yang Terdaftar Berdasarkan Undang-Undang No. 3 Tahun 1982 pada Dinas Perindag di Kabupaten Banggai, 2018-2020
Number of Companies Registered Under Law No. 3 of 1982 at the Office of Industry and Trade in Banggai Regency, 2018-2020

Status Perusahaan / Company Status	2018	2019	2020
(1)	(2)	(3)	(4)
<i>Perusahaan Terbatas (PT)</i>	65	59	-
<i>Perusahaan Komanditer (CV)</i>	163	205	-
<i>Persekutuan Firma (Fa)</i>	-	-	-
<i>Perorangan (PO)</i>	185	245	-
<i>Koperasi</i>	-	-	-
<i>Bantuk Usaha Lainnya</i>	-	-	-
Jumlah/Total	413	509	-

Sumber/Source: Dinas Perdagangan dan Perindustrian Kabupaten Banggai, 2020/ Government of Trade and Industry in Banggai Regency, 2020

Tabel
Table 11.4

Jumlah Usaha Mikro Menurut Kecamatan, 2020
Number of Micro Enterprises by District, 2020

Kebangsaan Nationality	Jenis Usaha / Type of business				
	Industri / Industry	Perdagangan / Trading	Jasa Services	Kuliner Culinary	Bengkel Workshop
(1)	(2)	(3)	(4)	(5)	(6)
Toili	-	-	-	-	-
Toili Barat	-	-	-	-	-
Moilong	-	-	-	-	-
Batui	-	-	-	-	-
Batui Selatan	-	-	-	-	-
Bunta	-	-	-	-	-
Nuhon	-	-	-	-	-
Simpang Raya	-	-	-	-	-
Kintom	-	-	-	-	-
Luwuk	-	-	-	-	-
Luwuk Timur	-	-	-	-	-
Luwuk Utara	-	-	-	-	-
Luwuk Selatan	-	-	-	-	-
Nambo	-	-	-	-	-
Pagimana	-	-	-	-	-
Bualemo	-	-	-	-	-
Lobu	-	-	-	-	-
Lamala	-	-	-	-	-
Masama	-	-	-	-	-
Mantoh	-	-	-	-	-
Balantak	-	-	-	-	-
Balantak Selatan	-	-	-	-	-
Balantak Utara	-	-	-	-	-
Banggai	-	-	-	-	-
2019	1 638	5 230	678	96	426

Sumber/Source: Dinas Perdagangan dan Perindustrian Kabupaten Banggai, 2020/ Government of Trade and Industry in Banggai Regency, 2020

Tabel
Table 11.5**Jumlah Usaha Kecil Menurut Kecamatan, 2020**
Number of Small Enterprises by District, 2020

Kecamatan	Jenis Usaha / Type of business						
	Industri Makanan/ Minuman	Industri Pakaian Jadi	Industri Kayu	Industri Pengolahan	Industri Barang Galian	Industri Furniture	Industri Jasa Reparasi
(1)	(2)	(3)	(4)	(5)	(6)	(7)	(8)
Toili	10	2	0	0	0	1	5
Toili Barat	0	0	0	0	0	0	0
Moilong	2	0	0	0	0	0	1
Batui	0	0	0	0	0	0	0
Batui Selatan	0	0	0	0	0	0	0
Bunta	4	1	0	1	0	0	6
Nuhon	5	0	0	0	0	0	0
Simpang Raya	1	1	1	0	0	2	8
Kintom	2	0	0	0	0	0	0
Luwuk	8	6	0	0	0	0	0
Luwuk Timur	1	1	2	0	0	1	3
Luwuk Utara	3	0	1	0	0	0	0
Luwuk Selatan	2	0	0	0	0	0	0
Nambo	1	2	0	1	0	0	2
Pagimana	8	0	0	0	0	3	1
Bualemo	0	0	0	0	0	0	0
Lobu	0	0	0	0	0	0	0
Lamala	0	0	0	0	0	0	0
Masama	0	0	0	0	0	0	0
Mantoh	0	0	0	0	0	0	0
Balantak	1	0	0	0	0	1	0
Balantak Selatan	1	0	0	0	0	0	0
Balantak Utara	0	0	0	0	0	0	0
Banggai	49	13	4	2	0	12	26

Sumber/Source: Dinas Perdagangan dan Perindustrian Kabupaten Banggai, 2020/ Government of Trade and Industry in Banggai Regency, 2020

Tabel 11.6
Table

Data Ekspor Kabupaten Banggai, 2020
Banggai Regency Export Data, 2020

Jenis Barang / Types of goods	Tonase (Kgm) Tonnage	Devisa (USD) Foreign Exchange
(1)	(2)	(3)
Liquefied Natural Gas	2 362 106 696 00	759 129 297
Amoniak	633 274 930 00	146 597 924 59
Live Grouper	-	-
Gurita	-	-
Tepung Kelapa	2 767 409 04	5 332 772 47
Jumlah/Total	2 998 149 035 04	911 059 976 11
2019	1,657,342,559.08	1 275 109 681,12

Sumber/Source: KPP Bea Cukai Luwuk

Tabel
Table 11.7**Data Impor Kabupaten Banggai, 2020**
Banggai Regency Import Data, 2020

Jenis Barang / Types of goods	Tonase (Kgm) Tonnage	Devisa (USD) Foreign Exchange
(1)	(2)	(3)
<i>Mesin Pengolah Kelapa</i>	35 919 00	-
<i>Asphalt Penetration Grade 60/70 in Bulk</i>	1 581 078 00	656 147 37
<i>PVC Water Pipe</i>	83 501 00	47 407 53
<i>Oxygen Making Machine Padle Wheel Aerator with</i>	-	-
<i>HDPE Geomembrane</i>	49 898 00	46 407 53
<i>Engine Water Tank</i>	-	-
Jumlah/Total	1 750 396 00	952 168 59
2019	2 772 737,68	3 462 990,17

Sumber/Source: KPP Bea Cukai Luwuk

Tabel
Table 11.8

Rekapitulasi Perizinan Dan Non Perizinan Menurut Jenis Perijinan Kabupaten Banggai Tahun 2020
Recapitulation of Licensing and Non-Licensing by Type of Licensing of Banggai Regency in 2020

Jenis Perizinan Dan Non Perizinan / Licensing and Non-Licensing Types	Jumlah Izin Total Permission	Keterangan / Information
(1)	(2)	(3)
Bidang Pendidikan Dan Kebudayaan		
- Izin Operasional Satuan Pendidikan Dasar	4	NON RETRIBUSI
- Izin Operasional Kursus Dan Pelatihan	3	NON RETRIBUSI
- Izin Operasional Pendidikan Usia Dini	5	NON RETRIBUSI
- Izin Penelitian	122	NON RETRIBUSI
Bidang Kesehatan:		
- Izin Pendirian Rumah Sakit Kelas C Dan D	1	NON RETRIBUSI
- Izin Praktek Dan Izin Kerja Tenaga Kesehatan	614	NON RETRIBUSI
- Izin Apotek, Toko Obat, Toko Alat Kesehatan Dan Optikal	34	NON RETRIBUSI
- Izin Operasional Klinik	-	NON RETRIBUSI
- Izin Penyelenggaraan Laboratorium Kesehatan	2	NON RETRIBUSI
Bidang Pekerjaan Umum Dan Penataan Ruang:		
- Izin Mendirikan Bangunan (Imb)	428	RETRIBUSI
- Izin Usaha Jasa Konstruksi Nasional (Non Kecil Dan Kecil)	64	NON RETRIBUSI
Bidang Perdagangan Dan Perindustrian :		
- Tanda Daftar Gudang (Tdg)	22	NON RETRIBUSI
- Surat Izin Usaha Industri (Siup)	269	NON RETRIBUSI
- Izin Usaha Industri Kecil Dan Menengah / IUM	136	NON RETRIBUSI
- Tanda Daftar Perusahaan / Nomor Induk Berusaha (NIB)	405	NON RETRIBUSI
- Izin Usaha Industri	192	NON RETRIBUSI
Bidang Lingkungan Hidup :		
- Izin Pembuangan Air Limbah Ke Air Dan Sumber Air	3	NON RETRIBUSI
- Izin Penyimpanan Sementara Limbah Bahan Berbahaya Dan Beracun (LB3)	5	NON RETRIBUSI
- Izin Lingkungan	15	NON RETRIBUSI
Bidang Tenaga Kerja:		
- Izin Perpanjangan Imta Dalam Daerah	-	NON RETRIBUSI

Lanjutan Tabel/*Continued Table* 11.8

Jenis Perizinan Dan Non Perizinan / Licensing and Non-Licensing Types	Jumlah Izin Total Permission	Keterangan / Information
(1)	(2)	(3)
Bidang Perhubungan :		
- Izin Penyelenggaraan Angkutan Orang Dalam Trayek Pedesaan Dan Perkotaan	-	NON RETRIBUSI
Bidang Kelautan Dan Perikanan :		
- Pendaftaran Kapal Perikanan Sampai Dengan 5 Gross Ton	69	NON RETRIBUSI
Bidang Kepariwisataaan:		
- Tanda Daftar Usaha Pariwisata (Tdup)	11	NON RETRIBUSI
- Izin Usaha Restoran Dan Rumah Makan	-	NON RETRIBUSI
Bidang Pertanian Dan Perkebunan :		
- Izin Usaha Penggilingan Padi, Huller Dan Penyosohan Beras	13	NON RETRIBUSI
Bidang Perumahan, Kawasan Permukiman Dan Pertanahan:		
- Izin Lokasi	-	NON RETRIBUSI
<i>Bidang Sosial:</i>		
- Izin Pengumpulan Sumbangan Dalam Daerah	-	NON RETRIBUSI
Kabupaten Banggai / Banggai Regency	2 238	
2019	2 537	

Sumber/*Source*: Dinas Penanaman Modal Dan Pelayanan Terpadu Satu Pintu Kabupaten Banggai 2020/ Regional Investment Office of Banggai Regency 2020

Tabel
Table 11.9

Jumlah Realisasi Investasi Menurut Kecamatan dan Kelompok Nilai Investasi di Kabupaten Banggai, 2020
Number of Investment by District and Investment Value Group in Banggai Regency, 2020

Kecamatan Subdistrict	Nilai Investasi Investment Value		
	0-199	200-499	>500
(1)	(2)	(3)	(4)
Toili	1 531 000 000	1 530 000 000	29 800 000 000
Toili Barat	435 000 000	750 000 000	9 500 000 000
Moilong	645 000 000	250 000 000	1 510 000 000
Batui	655 000 000	-	1 510 000 000
Batui Selatan	157 000 000	-	2 077 076 430
Bunta	331 000 000	200 000 000	-
Nuhon	220 400 000	-	1 000 000 000
Simpang Raya	300 000 000	-	1 500 000 000
Kintom	135 000 000	-	1 500 000 000
Luwuk	5 438 800 922	7 249 000 000	19 995 061 700
Luwuk Timur	260 000 000	300 000 000	-
Luwuk Utara	1 883 500 000	1 072 000 000	4 000 000 000
Luwuk Selatan	2 875 850 000	2 305 000 000	68 851 765 806
Nambo	100 000 000	236 000 000	-
Pagimana	345 000 000	400 000 000	-
Bualemo	230 000 000	-	-
Lobu	51 000 000	-	-
Lamala	60 000 000	-	-
Masama	60 000 000	-	-
Mantoh	200 000 000	-	-
Balantak	-	-	-
Balantak Selatan	-	-	-
Balantak Utara	-	-	-
Kabupaten Banggai Banggai Regency	15 903 550 922	14 292 000 000	139 733 903 936

Sumber/Source: Dinas Penanaman Modal Dan Pelayanan Terpadu Satu Pintu Kabupaten Banggai 2020/ Regional Investment Office of Banggai Regency 2020

Tabel 11.10
Table

**Jumlah Penerimaan Beras Dropping dari Bulog Menurut Jenis Beras/
Pelabuhan di Kabupaten Banggai (Ton), 2020**
**Total Acceptance of Rice Dropping from Bulog by Type of Rice / Port in
Bangaig Regency (Ton), 2020**

Jenis Beras/Pelabuhan Kind of Rice/Port	2017	2018	2019	2020
(1)	(2)	(3)	(4)	(5)
Cina Rice	-	-	-	-
Pakistan	-	-	-	-
Vietnam 15% Surabaya Jatim	-	-	-	-
Vietnam 5% Surabaya Jatim	-	-	-	-
Parigi/Sulawesi Tengah	-	-	-	-
Parigi/Sulawesi Selatan/Sulawesi Tengah	-	-	-	-
Morowali/Sulawesi Tengah	-	-	-	-
Poso/Sulawesi Tengah	-	-	-	-
Jawa Timur	-	-	-	-
Ujung Pandang	-	-	-	-
Gorontalo	-	-	-	-
Luwuk (Lokal)	-	-	-	-
Kom Medium	-	-	-	-
Thailand	15 551 809	10 476 184	5 000 730	-
India	3 360 000	-	-	-
Sidrap/Sulawesi Selatan	-	-	-	-
Sidrap 10%/Sulawesi Selatan Lainnya	-	-	-	-
Tondo/Sulawesi Tengah	-	-	-	-
Sulawesi Kommed 20%	-	-	-	-
Luwuk Thailand 15%	-	-	-	-
Sulawesi Tenggara	-	-	-	-
Sulawesi Utara	-	-	900 000	-
Kabupaten Banggai / Bangaig Regency	18 911 809	10 476 184	5 900 730	-

Sumber/Source: Perum BULOG Subdivre Luwuk, 2020/ Perum BULOG Subdivre Luwuk, 2020

Tabel
Table 11.11**Jumlah Penerimaan Beras Dropping dari Bulog Menurut Bulan pada Perum BULOG Kantor Cabang Luwuk, 2020**
Amount of Receipt of Dropping Rice by Bulog by Month at Perum BULOG Branch Office in Luwuk, 2020

Bulan Month	2016	2017	2018	2019	2020
(1)	(2)	(3)	(4)	(5)	(6)
Januari/January	1 041 025	111 350	535 140	-	-
Februari/February	618 304	551 000	143 860	-	-
Maret/March	1 180 846	487 450	1 251 740	2 000	-
April/April	1 409 050	484 900	1 144 070	122 000	-
Mei/May	870 000	2 359 800	1 963 940	2 300 300	-
Juni/June	2 807 355	2 906 500	640 000	514 100	-
Juli/July	521 340	2 018 450	1 026 679	608 050	-
Agustus/August	1 288 520	2 827 950	160 930	110 050	-
September/ September	462 525	1 743 395	1 026 850	45 000	-
Oktober/October	1 703 801	2 222 320	1 099 995	281 000	-
November/November	2 577 581	2 818 629	1 222 980	1 464 168	-
Desember/December	2 952 175	380 065	260 000	454 070	-
Jumlah	17 432 522	18 911 809	10 476 184	5 900 738	-

Sumber/Source: Perum BULOG Subdivre Luwuk, 2020/ Perum BULOG Subdivre Luwuk, 2020

Tabel
Table 11.12**Jumlah Penyaluran Beras Kepada Golongan Anggaran pada Perum BULOG Kantor Cabang Luwuk**
Amount of Rice Distribution to Budget Groups at the Bureau of Logistics of Luwuk Branch Office

Bulan Month	2016	2017	2018	2019	2020
(1)	(2)	(3)	(4)	(5)	(6)
Januari/January	-	-	-	-	-
Februari/February	-	-	-	5 160	-
Maret/March	-	-	-	-	-
April/April	-	-	-	-	-
Mei/May	-	-	-	48 642	-
Juni/June	-	-	-	-	-
Juli/July	-	-	-	2 580	-
Agustus/August	-	5 000	-	2 580	-
September/September	-	-	-	-	-
Oktober/October	-	-	-	2 580	-
November/November	-	-	-	-	-
Desember/December	-	-	-	-	-
Jumlah	-	5 000	-	61 542	-

Sumber/Source: Perum BULOG Subdivre Luwuk, 2020/ Perum BULOG Subdivre Luwuk, 2020

Tabel
Table 11.13

Jumlah Penyaluran Beras Kepada Golongan Non Anggaran pada Perum BULOG Kantor Cabang Luwuk
Amount of Rice Distribution to Non Budget Groups at the Bureau of Logistics of Luwuk Branch Office

Bulan Month	2016	2017	2018	2019	2020
(1)	(2)	(3)	(4)	(5)	(6)
Januari/January	-	-	-	-	-
Februari/February	-	-	-	-	-
Maret/March	-	-	-	-	-
April/April	-	-	-	-	-
Mei/May	-	-	-	-	-
Juni/June	-	-	-	-	-
Juli/July	-	-	-	-	-
Agustus/August	-	-	-	-	-
September/September	-	-	-	-	-
Oktober/October	-	-	-	-	-
November/November	-	-	-	-	-
Desember/December	-	-	-	-	-
Jumlah	-	-	-	-	-

Sumber/Source: Perum BULOG Subdivre Luwuk, 2020/ Perum BULOG Subdivre Luwuk, 2020

Tabel
Table 11.14**Sarana Pelayanan Kesehatan yang diperiksa di Kab. Banggai, 2020**
Health Service Facilities examined in Kab. Banggai, 2020

<i>Jenis Sarana</i>	Hasil Pengawasan		Jumlah
	MK	TMK	
(1)	(2)	(3)	(4)
Rumah Sakit	2	1	3
Puskesmas	5	0	5
Klinik	4	2	6
Apotek	7	3	10
Toko Obat	4	2	6
Jumlah	22	8	30

Catatan: MK : Memenuhi Ketentuan

TMK : Tidak Memenuhi Ketentuan

Sumber/Source: BBPOM

Tabel
Table 11.1.5**Sarana Distribusi Obat yang diperiksa di Kab. Banggai, 2020**
Health Service Facilities examined in Kab. Banggai, 2020

<i>Jenis Sarana</i>	Hasil Pengawasan		Jumlah
	MK	TMK	
(1)	(2)	(3)	(4)
PBF (Pedagang Besar Farmasi)	1	0	1
IFK (Instalasi Farmasi Kabupaten)	1	0	1
Jumlah	2	0	2

Catatan: MK : Memenuhi Ketentuan
 TMK : Tidak Memenuhi Ketentuan

Sumber/Source: BBPOM

Tabel
Table 11.16**Sarana Produksi Pangan yang diperiksa di Kab. Banggai, 2020**
Health Service Facilities examined in Kab. Banggai, 2020

<i>Jenis Sarana</i>	Hasil Pengawasan		Jumlah
	MK	TMK	
(1)	(2)	(3)	(4)
Industri Pangan (MD)	1	1	2
IRTP (<i>Industri Rumah Tangga Pangan</i>) (P-IRT)	0	3	3
Jumlah	1	4	5

Catatan: MK : Memenuhi Ketentuan
 TMK : Tidak Memenuhi Ketentuan

Sumber/Source: BBPOM

Tabel
Table 11.17

Sarana Distribusi Obat Tradisional, Suplemen Kesehatan, Kosmetik, dan Pangan Olahan yang diperiksa di Kab. Banggai, 2020
Health Service Facilities examined in Kab. Banggai, 2020

<i>Jenis Sarana</i>	Hasil Pengawasan		Jumlah
	MK	TMK	
(1)	(2)	(3)	(4)
Obat Tradisional	1	2	3
Suplemen Kesehatan	5	0	5
Kosmetik	1	15	16
Pangan Olahan	4	7	11
Jumlah	11	24	35

Catatan: MK : Memenuhi Ketentuan
TMK : Tidak Memenuhi Ketentuan

Sumber/Source: BBPOM

Tabel
Table 11.18**Data Kegiatan Komunikasi, Informasi dan Edukasi (KIE) di Kab. Banggai, 2020**
Health Service Facilities examined in Kab. Banggai, 2020

Kegiatan	Lokasi	Jumlah Peserta	Hasil Uji Sampel		Jumlah
			MK	TMK	
(1)			(2)	(3)	(4)
KIE Keliling	SMAN 3 Luwuk	820	26	0	26
	MTs Negeri Luwuk	980	19	0	19
	Desa Biak	5	13	0	13
	Kel. Maahas	5	12	0	12
	Pasar Simpong	37	20	0	20
	Daring	33	0	0	0
	Luwuk	22	0	0	0
Diseminasi Informasi	Kec. Nambo	50	0	0	0
	Kec. Balantak Utara	60	0	0	0
Jumlah		2 012	90	0	90

Catatan: MK : Memenuhi Ketentuan

TMK : Tidak Memenuhi Ketentuan

Sumber/Source: BBPOM

Tabel
Table 11.18**Data Layanan Permintaan Informasi dan Pengaduan Obat dan Makanan di Kab. Banggai, 2020**
Health Service Facilities examined in Kab. Banggai, 2020

<i>Kegiatan</i>	<i>Lokasi</i>
(1)	
Permintaan Informasi	55
<i>Pengaduan</i>	6
Jumlah	61


Catatan: MK : Memenuhi Ketentuan
 TMK : Tidak Memenuhi Ketentuan

Sumber/*Source*: BBPOM

<https://banggaikab.bps.go.id>

R2

SISTEM NERACA REGIONAL SYSTEM OF REGIONAL ACCOUNTS



PENJELASAN TEKNIS

1. Laju Pertumbuhan Produk Domestik Regional Bruto diperoleh dari perhitungan PDB atas dasar harga konstan dengan cara mengurangi nilai PDB pada tahun ke n-1 terhadap nilai pada tahun ke n-1 (tahun sebelumnya) dibagi dengan nilai pada tahun ke n-1 dikalikan dengan 100 persen. Laju pertumbuhan menunjukkan perkembangan agregat pendapatan dari satu waktu tertentu terhadap waktu sebelumnya.
2. Penduduk Indonesia adalah semua orang yang berdomisili di wilayah teritorial Indonesia selama 6 bulan atau lebih dan atau mereka yang berdomisili kurang dari 6 bulan tetapi bertujuan untuk menetap.
3. Penduduk Miskin adalah penduduk yang memiliki rata-rata pengeluaran perkapita per bulan di bawah garis kemiskinan.

TECHNICAL NOTES

1. *Growth Rate of Gross Domestic Product is derived from GDP at constant market prices, It is obtained by subtracting the value of GDP year n with the value of GDP year n-1 divided by the value of GDP year n-1 then multiplied by 100 percent. The growth rate of GDP explains the income growth during the given period.*
2. *The population of Indonesia are all residents of the entire territory of Indonesia who have stayed for six months or longer and those who intended to stay more than six months even though their length of stay is less than six months*
3. *Poor is the population had an average monthly per capita expenditure below the poverty line.*

<https://banggaikab.bps.go.id>

ULASAN

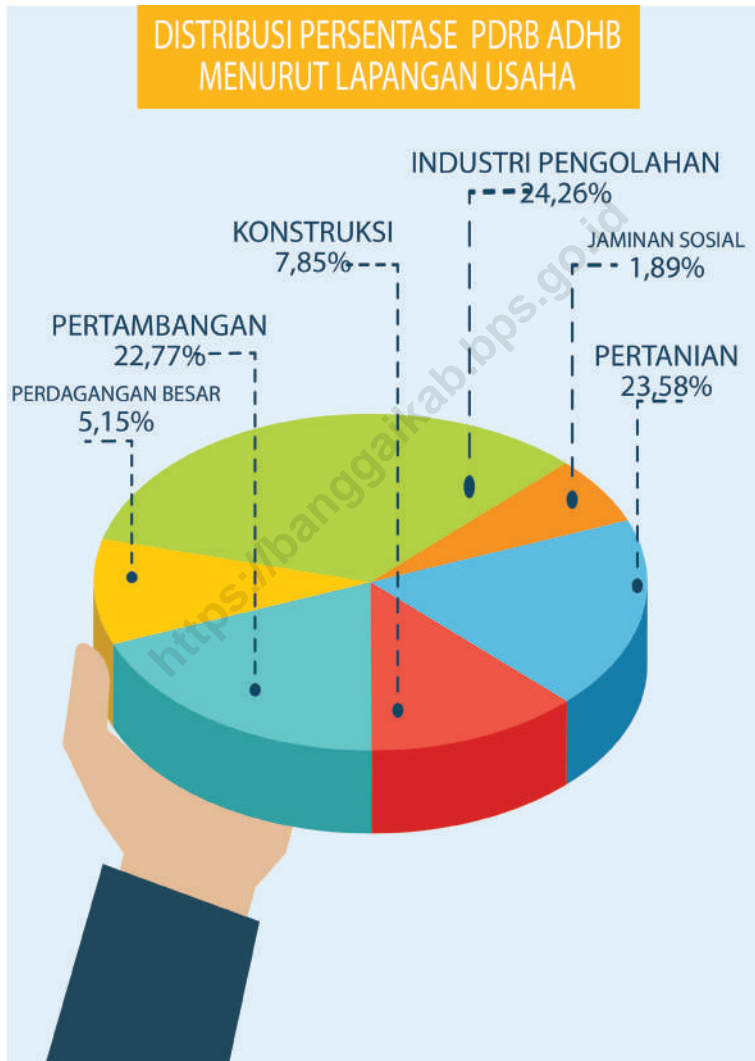
Produk Domestik Regional Bruto Kabupaten Banggai Atas Dasar Harga Berlaku Menurut Lapangan Usaha pada tahun 2019 naik menjadi 30.512,58 (miliar rupiah). Distribusi terbesar disektor industri pengolahan sebesar 26,09%, diikuti sektor Pertanian, Kehutanan, dan Perikanan sebesar 24,00% dan sektor Pertambangan dan Penggalian sebesar 20,21%. Laju pertumbuhan ekonomi kabupaten Banggai pada 2019 sebesar 7,15.

DESCRIPTION

Gross Regional Domestic Product of Banggai Regency at Current Market Prices by Industry rose to 30,512.58 (billions of rupiah). The largest distribution was in the manufacturing industry sector by 26.09%, followed by the Agriculture, Forestry, and Fisheries sectors by 24.00% and the Mining and Quarrying sector by 20.21%. The economic growth rate of Banggai Regency in 2019 is 7.15.

<https://banggaikab.bps.go.id>

Gambar 12.1 **Distribusi Persentase PDRB ADHB Menurut Lapangan Usaha Kabupaten Banggai, 2020**
Figures



Sumber/Source : BPS 2020

Gambar 12.2 PDRB ADHK 2010 Lapangan Usaha (miliar rupiah)
Figures Kabupaten Banggai, 2017-2020



Sumber/Source : BPS 2020

Tabel 12.1. **Produk Domestik Regional Bruto Atas Dasar Harga Berlaku Menurut Lapangan Usaha di Kabupaten Banggai (miliar rupiah), 2016–2020**
Gross Regional Domestic Product at Current Market Prices by Industry in Banggai Regency (billion rupiahs), 2016–2020

Lapangan Usaha/ <i>Industry</i>	2016	2017	2018	2019	2020
(1)	(2)	(3)	(4)	(5)	(6)
A Pertanian, Kehutanan, dan Perikanan/ <i>Agriculture, Forestry, and Fishing</i>	5 010,67	5 475,39	5,901,474.7	6,647,009.9	6,472,945.6
B Pertambangan dan Penggalian/ <i>Mining and Quarrying</i>	4 220,46	5 037,38	6,120,331.4	6,690,689.6	6,250,755.4
C Industri Pengolahan/ <i>Manufacturing</i>	5 447,32	6 416,13		7,827,998.7	6,659,739.8
D Pengadaan Listrik dan Gas/ <i>Electricity and Gas</i>	2,73	3,36	7,070,521.1	4,409.0	4,716.4
E Pengadaan Air; Pengelolaan Sampah, Limbah, dan Daur Ulang/ <i>Water Supply; Sewerage, Waste Management, and Remediation Activities</i>	10,27	11,67	3,959.1	13,697.5	14,197.8
F Konstruksi/ <i>Construction</i>	1 758,59	1 906,45	13,188.0	2,387,250.1	2,153,848.9
G Perdagangan Besar dan Eceran; Reparasi Mobil dan Sepeda Motor/ <i>Wholesale and Retail Trade; Repair of Motor Vehicles and Motorcycles</i>	1 040,34	1 152,78	2,164,986.4	1,469,303.2	1,414,758.9
H Transportasi dan Pergudangan/ <i>Transportation and Storage</i>	608,78	697,52	1,323,814.6	891,654.0	600,527.0
I Penyediaan Akomodasi dan Makan Minum/ <i>Accommodation and Food Service Activities</i>	71,52	79,90	784,975.5	93,468.3	83,499.9
J Informasi dan Komunikasi/ <i>Information and Communication</i>	444,10	496,28	88,961.5	660,806.7	706,790.6
K Jasa Keuangan dan Asuransi/ <i>Financial and Insurance Activities</i>	414,93	492,32	458,840.7	465,057.3	518,691.9

Lanjutan Tabel/*Continued Table* 12.1

Lapangan Usaha/ <i>Industry</i>		2016	2017	2018	2019	2020
(1)		(2)	(3)	(4)	(5)	(6)
L	Real Estat/ <i>Real Estate Activities</i>	329,35	359,71	405,197.8	420,385.6	426,144.9
M,N	Jasa Perusahaan/ <i>Business Activities</i>	17,22	20,48	23,074.0	26,204.7	26,401.3
O	Administrasi Pemerintahan, Pertahanan, dan Jaminan Sosial Wajib/ <i>Public Administration and Defence; Compulsory Social Security</i>	666,87	770,26	909,089.1	1,017,207.1	1,058,374.0
P	Jasa Pendidikan/ <i>Education</i>	592,93	655,31	683,461.2	715,444.0	704,635.9
Q	Jasa Kesehatan dan Kegiatan Sosial/ <i>Human Health and Social Work Activities</i>	137,53	151,88	169,780.0	198,320.2	215,455.7
R,S,T,U	Jasa Lainnya/ <i>Other Services Activities</i>	105,68	116,85	128,108.1	135,206.6	135,591.1
Produk Domestik Regional Bruto/<i>Gross Regional Domestic Product</i>		20 879,29	23 843,66	26,853,265.9	29,664,112.5	27,447,075.0

Sumber/*Source*: BPS, berbagai sensus, survei dan sumber lain/*BPS-Statistics Indonesia, various census, survey, and other sources*

Tabel
Table 12.2

Produk Domestik Regional Bruto Atas Dasar Harga Konstan 2010 Menurut Lapangan Usaha di Kabupaten Banggai (miliar rupiah), 2016–2020
Gross Regional Domestic Product at 2010 Constant Market Prices by Industry in Banggai Regency (billion rupiahs), 2016–2020

Lapangan Usaha/Industry		2016	2017	2018	2019	2020
(1)		(2)	(3)	(4)	(5)	(6)
A	Pertanian, Kehutanan, dan Perikanan/ <i>Agriculture, Forestry, and Fishing</i>	3 645,60	3 798,89	3 907,38	4 121,89	4 006,77
B	Pertambangan dan Penggalian/ <i>Mining and Quarrying</i>	3 870,25	4 398,36	4 739,56	5 220,87	5,291,97
C	Industri Pengolahan/ <i>Manufacturing</i>	4 124,85	4 554,53	4 888,39	5 071,89	4 524,39
D	Pengadaan Listrik dan Gas/ <i>Electricity and Gas</i>	3,29	3,60	3,90	4,25	4,46
E	Pengadaan Air; Pengelolaan Sampah, Limbah, dan Daur Ulang/ <i>Water Supply; Sewerage, Waste Management, and Remediation Activities</i>	9,87	10,85	11,28	11,04	11,50
F	Konstruksi/ <i>Construction</i>	1 126,41	1 204,99	1 276,50	1 405,37	1 220,42
G	Perdagangan Besar dan Eceran; Reparasi Mobil dan Sepeda Motor/ <i>Wholesale and Retail Trade; Repair of Motor Vehicles and Motorcycles</i>	760,08	789,75	837,99	867,20	816,83
H	Transportasi dan Pergudangan/ <i>Transportation and Storage</i>	443,80	476,19	499,37	525,79	347,63
I	Penyediaan Akomodasi dan Makan Minum/ <i>Accommodation and Food Service Activities</i>	50,72	55,60	58,29	59,90	51,20
J	Informasi dan Komunikasi/ <i>Information and Communication</i>	371,31	398,56	447,36	471,99	510,20

Lanjutan Tabel/*Continued Table 12.2*

Lapangan Usaha/Industry		2016	2017	2018	2019	2020
(1)		(2)	(3)	(4)	(5)	(6)
K	Jasa Keuangan dan Asuransi/ <i>Financial and Insurance Activities</i>	247,52	275,14	280,73	282,10	316,24
L	Real Estat/ <i>Real Estate Activities</i>	244,69	254,57	267,10	269,52	269,80
M,N	Jasa Perusahaan/ <i>Business Activities</i>	12,78	14,82	15,90	16,81	16,51
O	Administrasi Pemerintahan, Pertahanan, dan Jaminan Sosial Wajib/ <i>Public Administration and Defence; Compulsory Social Security</i>	457,78	479,30	523,04	555,05	564,88
P	Jasa Pendidikan/ <i>Education</i>	376,30	403,47	420,26	435,63	423,56
Q	Jasa Kesehatan dan Kegiatan Sosial/ <i>Human Health and Social Work Activities</i>	97,64	105,03	108,86	116,91	126,50
R,S,T,U	Jasa Lainnya/ <i>Other Services Activities</i>	65,91	70,62	74,50	76,22	76,22
Produk Domestik Regional Bruto/Gross Regional Domestic Product		15 908,78	17 294,28	18 360,50	19 512,49	18 579,16

Sumber/*Source*: BPS, berbagai sensus, survei dan sumber lain/*BPS-Statistics Indonesia, various census, survey, and other sources*

Tabel
Table 12.3

Distribusi Persentase Produk Domestik Regional Bruto Atas Dasar Harga Berlaku Menurut Lapangan Usaha di Kabupaten Banggai, 2016–2020
Percentage Distribution of Gross Regional Domestic Product at Current Market Prices by Industry in Banggai Regency, 2016–2020

Lapangan Usaha/Industry	2016	2017	2018	2019	2020
(1)	(2)	(3)	(4)	(5)	(6)
A Pertanian, Kehutanan, dan Perikanan/ <i>Agriculture, Forestry, and Fishing</i>	24,00	22,96	22,19	22,05	23.58
B Pertambangan dan Penggalian/ <i>Mining and Quarrying</i>	20,21	21,13	21,99	22,00	22.77
C Industri Pengolahan/ <i>Manufacturing</i>	26,09	26,91	26,67	26,81	24.26
D Pengadaan Listrik dan Gas/ <i>Electricity and Gas</i>	0,01	0,01	0,01	0,01	0.02
E Pengadaan Air; Pengelolaan Sampah, Limbah, dan Daur Ulang/ <i>Water Supply; Sewerage, Waste Management, and Remediation Activities</i>	0,05	0,05	0,04	0,04	0.05
F Konstruksi/ <i>Construction</i>	8,42	8,00	8,12	8,14	7.85
G Perdagangan Besar dan Eceran; Reparasi Mobil dan Sepeda Motor/ <i>Wholesale and Retail Trade; Repair of Motor Vehicles and Motorcycles</i>	4,98	4,83	4,90	4,90	5.15
H Transportasi dan Pergudangan/ <i>Transportation and Storage</i>	2,92	2,93	2,93	2,93	2.19
I Penyediaan Akomodasi dan Makan Minum/ <i>Accommodation and Food Service Activities</i>	0,34	0,34	0,35	0,35	0.30
J Informasi dan Komunikasi/ <i>Information and Communication</i>	2,13	2,08	2,33	2,33	2.58
K Jasa Keuangan dan Asuransi/ <i>Financial and Insurance Activities</i>	1,99	2,06	1,76	1,76	1.89

Lanjutan Tabel/*Continued Table* 12.3

Lapangan Usaha/ <i>Industry</i>		2016	2017	2018	2019	2020
(1)		(2)	(3)	(4)	(5)	(6)
L	Real Estat/ <i>Real Estate Activities</i>	1,58	1,51	1,43	1,43	1,55
M,N	Jasa Perusahaan/ <i>Business Activities</i>	0,08	0,09	0,09	0,09	0,10
O	Administrasi Pemerintahan, Pertahanan, dan Jaminan Sosial Wajib/ <i>Public Administration and Defence; Compulsory Social Security</i>	3,19	3,23	3,47	3,46	3,86
P	Jasa Pendidikan/ <i>Education</i>	2,84	2,75	2,57	2,57	2,57
Q	Jasa Kesehatan dan Kegiatan Sosial/ <i>Human Health and Social Work Activities</i>	0,66	0,64	0,65	0,65	0,78
R,S,T,U	Jasa Lainnya/ <i>Other Services Activities</i>	0,51	0,49	0,48	0,48	0,49
Produk Domestik Regional Bruto/<i>Gross Regional Domestic Product</i>		100,00	100,00	100,00	100,00	100,00

Sumber/*Source*: BPS, berbagai sensus, survei dan sumber lain/*BPS-Statistics Indonesia, various census, survey, and other sources*

Tabel
Table 12.4

Laju Pertumbuhan Produk Domestik Regional Bruto Atas Dasar Harga Konstan 2010 Menurut Lapangan Usaha di Kabupaten Banggai (persen), 2016–2020
Growth Rate of Gross Regional Domestic Product at 2010 Constant Market Prices by Industry in Banggai Regency (percent), 2016–2020

Lapangan Usaha/Industry	2016	2017	2018	2019	2020
(1)	(2)	(3)	(4)	(5)	(6)
A Pertanian, Kehutanan, dan Perikanan/ <i>Agriculture, Forestry, and Fishing</i>	2.28	4,20	3,60	6,30	-2.79
B Pertambangan dan Penggalian/ <i>Mining and Quarrying</i>	132.20	13,65	6,17	9,50	1.36
C Industri Pengolahan/ <i>Manufacturing</i>	85.10	10,42	9,03	6,01	-10.79
D Pengadaan Listrik dan Gas/ <i>Electricity and Gas</i>	5.72	9,67	8,53	8,91	5.09
E Pengadaan Air; Pengelolaan Sampah, Limbah, dan Daur Ulang/ <i>Water Supply; Sewerage, Waste Management, and Remediation Activities</i>	9.01	9,96	4,96	-0,39	4.21
F Konstruksi/ <i>Construction</i>	1.42	6,98	5,93	10,10	-13.16
G Perdagangan Besar dan Eceran; Reparasi Mobil dan Sepeda Motor/ <i>Wholesale and Retail Trade; Repair of Motor Vehicles and Motorcycles</i>	7.23	3,90	6,11	4,46	-5.81
H Transportasi dan Pergudangan/ <i>Transportation and Storage</i>	5.69	7,30	5,99	6,73	-33.88
I Penyediaan Akomodasi dan Makan Minum/ <i>Accommodation and Food Service Activities</i>	7.30	9,63	12,97	5,40	-14.53
J Informasi dan Komunikasi/ <i>Information and Communication</i>	8.11	7,34	12,24	9,97	8.10
K Jasa Keuangan dan Asuransi/ <i>Financial and Insurance Activities</i>	10.53	11,16	1,62	1,23	12.10

Lanjutan Tabel/*Continued Table 12.4*

Lapangan Usaha/ <i>Industry</i>		2016	2017	2018	2019	2020
(1)		(2)	(3)	(4)	(5)	(6)
L	Real Estat/ <i>Real Estate Activities</i>	4.17	4,04	6,50	3,47	0.10
M,N	Jasa Perusahaan/ <i>Business Activities</i>	12.18	16,01	7,27	5,76	-1.82
O	Administrasi Pemerintahan, Pertahanan, dan Jaminan Sosial Wajib/ <i>Public Administration and Defence; Compulsory Social Security</i>	5.81	4,70	9,13	6,12	1.77
P	Jasa Pendidikan/ <i>Education</i>	5.71	7,22	4,16	4,37	-2.77
Q	Jasa Kesehatan dan Kegiatan Sosial/ <i>Human Health and Social Work Activities</i>	10.61	7,58	3,65	7,39	8.20
R,S,T,U	Jasa Lainnya/ <i>Other Services Activities</i>	7.73	7,14	5,50	6,34	-0.01
Produk Domestik Regional Bruto/<i>Gross Regional Domestic Product</i>		38.22	8,71	6,45	7,15	-4.78

Sumber/*Source*: BPS, berbagai sensus, survei dan sumber lain/*BPS-Statistics Indonesia, various census, survey, and other sources*

Tabel
Table 12.5

Produk Domestik Regional Bruto Atas Dasar Harga Berlaku Menurut Jenis Pengeluaran di Kabupaten Banggai (miliar rupiah), 2016–2020
Gross Regional Domestic Product at Current Market Prices by Type of Expenditure in Banggai Regency (billion rupiahs), 2016–2020

Jenis Pengeluaran Type of Expenditure	2016	2017	2018	2019	2020
(1)	(2)	(3)	(4)	(5)	(6)
Pengeluaran Konsumsi Rumah Tangga <i>Household Consumption Expenditure</i>	8 327	9 205	10 352	11 514	-
	586,92	863,91	364,12	454,86	
Pengeluaran Konsumsi LNPR <i>NPISH Consumption Expenditure</i>	294	349	408	470	-
	351,56	514,02	126,10	069,00	
Pengeluaran Konsumsi Pemerintah <i>Government Consumption Expenditure</i>	2 283	2 473	2 605	2 873	-
	768,35	575,08	818,80	496,00	
Pembentukan Modal Tetap Bruto <i>Gross Fixed Capital Formation</i>	10 744	11 061	11 408	12 437	-
	186,63	445,01	323,06	563,55	
Perubahan Inventori <i>Changes in Inventories</i>	1	948	2	-131	-
	296	549,07	088	764,00	
	327,79		311,90		
Net Ekspor Barang dan Jasa <i>Net Exports of Goods and Services</i>	-2 066	-195		3	-
	936,25	288,40	156	348	
			936,67	761,69	
Produk Domestik Regional Bruto	20	23 843	27	30	
Gross Regional Domestic Product	879	658,69	019	512	-
	285,00		880,65	581,10	

Catatan/Note:

1.2018: Angka sementara / Preliminary Figures

2.2019: Angka sangat sementara / Very Preliminary Figures

Sumber/Source: BPS, berbagai sensus, survei dan sumber lain/BPS-Statistics Indonesia, various census, survey, and other sources

Tabel
Table 12.6

Produk Domestik Regional Bruto Atas Dasar Harga Konstan 2010 Menurut Jenis Pengeluaran di Kabupaten Banggai (miliar rupiah), 2016–2020
Gross Regional Domestic Product at 2010 Constant Market Prices by Type of Expenditure in Banggai Regency (billion rupiahs), 2016–2020

Jenis Pengeluaran Type of Expenditure	2016	2017	2018	2019	2020
(1)	(2)	(3)	(4)	(5)	(6)
Pengeluaran Konsumsi Rumah Tangga <i>Household Consumption Expenditure</i>	5 828	6 113	6 483	6 773	-
	570,74	559,12	163,74	221,61	
Pengeluaran Konsumsi LNPRT <i>NPISH Consumption Expenditure</i>	211	238	269	298	-
	051,00	265,00	595,30	546,00	
Pengeluaran Konsumsi Pemerintah <i>Government Consumption Expenditure</i>	1 434	1 467	1 488	1 518	-
	339,73	006,93	144,30	663,00	
Pembentukan Modal Tetap Bruto <i>Gross Fixed Capital Formation</i>	6 769	6 952	7 033	7 595	-
	639,32	109,60	044,43	767,82	
Perubahan Inventori <i>Changes in Inventories</i>	915	526	1 202	-23	-
	183,56	809,78	577,48	147,00	
Net Ekspor Barang dan Jasa <i>Net Exports of Goods and Services</i>	749	1 996	1 932	3 561	-
	992,71	532,90	493,92	755,69	
Produk Domestik Regional Bruto Gross Regional Domestic Product	15 908	17 294	18 409	19 724	-
	777,06	283,33	019,17	807,12	

Catatan/Note:

1.2018: Angka sementara / Preliminary Figures

2.2019: Angka sangat sementara / Very Preliminary Figures

Sumber/Source: BPS, berbagai sensus, survei dan sumber lain/BPS-Statistics Indonesia, various census, survey, and other sources

Tabel
Table 12.7**Distribusi PDRB Kabupaten Banggai Atas Dasar Harga Berlaku Menurut Pengeluaran, 2016-2020 (%)**
Distribution of GRDP at Current Price by Expenditure, Region/City Banggai 2016 - 2020 (%)

Jenis Pengeluaran Type of Expenditure	2016	2017	2018	2019	2020
(1)	(2)	(3)	(4)	(5)	(6)
Pengeluaran Konsumsi Rumah Tangga/ <i>Households Consumption Expenditure</i>	39,88	38,61	38,31	37,74	-
Pengeluaran Konsumsi LNPRT / <i>NPISHs Consumption Expenditure</i>	1,41	1,47	1,51	1,54	-
Pengeluaran Konsumsi Pemerintah / <i>Government Consumption Expenditure</i>	10,94	10,37	9,64	9,42	-
Pembentukan Modal Tetap Bruto / <i>Gross Fixed Capital Formation</i>	51,46	46,39	42,22	40,76	-
Perubahan Inventori / Changes in Inventories	6,21	3,98	7,73	-0,43	-
Net Ekspor Barang dan Jasa/ <i>Net Export of Goods and Services</i>	-9,90	-0,82	0,58	10,98	-
Produk Domestik Regional Bruto Gross Regional Domestic Product	100	100	100	100	-

Catatan/Note:

1.2018: Angka sementara / Preliminary Figures

2.2019: Angka sangat sementara / Very Preliminary Figures

Sumber/Source: BPS, berbagai sensus, survei dan sumber lain/BPS-Statistics Indonesia, various census, survey, and other sources

Tabel
Table 12.8**Laju Pertumbuhan PDRB Kabupaten Banggai Atas Dasar Harga Konstan 2010 Menurut Pengeluaran (Persen) 2016 - 2020 (%)**
Growth rate of GRDP at 2010 Constant Price by Expenditure, Region/City Banggai 2016 - 2020 (%)

Jenis Pengeluaran Type of Expenditure	2016	2017	2018	2019	2020
(1)	(2)	(3)	(4)	(5)	(6)
Pengeluaran Konsumsi Rumah Tangga/ <i>Households Consumption Expenditure</i>	6,61	4,89	6,05	4,47	-
Pengeluaran Konsumsi LNPRT / <i>NPISHs Consumption Expenditure</i>	11,62	12,89	13,15	10,74	-
Pengeluaran Konsumsi Pemerintah / <i>Government Consumption Expenditure</i>	7,82	2,28	1,44	2,05	-
Pembentukan Modal Tetap Bruto / <i>Gross Fixed Capital Formation</i>	12,58	2,70	1,16	8,00	-
Perubahan Inventori / Changes in Inventories	-	-	-	-	-
Net Ekspor Barang dan Jasa/ Net Export of Goods and Services	-	-	-	-	-
Produk Domestik Regional Bruto Gross Regional Domestic Product	38,22	8,71	6,45	7,15	-

Catatan/Note:

1.2018: Angka sementara / Preliminary Figures

2.2019: Angka sangat sementara / Very Preliminary Figures

Sumber/Source: BPS, berbagai sensus, survei dan sumber lain/BPS-Statistics Indonesia, various census, survey, and other sources

Tabel
Table 12.9**Laju Indeks Harga Implisit PDRB Kabupaten Banggai Menurut Pengeluaran (Persen), 2016 - 2020 (%)**
Growth Rate of Implicit Price Index of GRDP of Banggai Regency by Expenditure, 2016 - 2020 (%)

Jenis Pengeluaran Type of Expenditure	2016	2017	2018	2019	2020
(1)	(2)	(3)	(4)	(5)	(6)
Pengeluaran Konsumsi Rumah Tangga/ <i>Households Consumption Expenditure</i>	3,44	5,39	6,04	6,46	-
Pengeluaran Konsumsi LNPRT / <i>NPISHs Consumption Expenditure</i>	2,37	5,18	3,20	4,01	-
Pengeluaran Konsumsi Pemerintah / <i>Government Consumption Expenditure</i>	1,08	5,90	3,85	8,06	-
Pembentukan Modal Tetap Bruto / <i>Gross Fixed Capital Formation</i>	0,85	0,25	1,95	0,95	-
Perubahan Inventori / <i>Changes in Inventories</i>	-	-	-	-	-
Net Ekspor Barang dan Jasa/ <i>Net Export of Goods and Services</i>	-	-	-	-	-
Produk Domestik Regional Bruto <i>Gross Regional Domestic Product</i>	0,21	5,05	6,46	5,39	-

Catatan/Note:

1.2018: Angka sementara / Preliminary Figures

2.2019: Angka sangat sementara / Very Preliminary Figures

Sumber/Source: BPS, berbagai sensus, survei dan sumber lain/BPS-Statistics Indonesia, various census, survey, and other sources

Tabel
Table 12.10

**Indeks Perkembangan Produk Domestik Regional Bruto
Kabupaten Banggai Atas Dasar Harga Konstan 2010
Menurut Lapangan Usaha, 2016–2020**
*Trend of Gross Regional Domestic Product of Banggai
Regency at 2010 Constant Market Prices by Industry,
2016–2020*

Lapangan Usaha/ <i>Industry</i>	2016	2017	2018	2019	2020
(1)	(2)	(3)	(4)	(5)	(6)
A Pertanian, Kehutanan, dan Perikanan/ <i>Agriculture, Forestry, and Fishing</i>	102.28	104.20	103.60	106.30	97.21
B Pertambangan dan Penggalian/ <i>Mining and Quarrying</i>	232.20	113.65	106.17	109.50	101.36
C Industri Pengolahan/ <i>Manufacturing</i>	185.10	110.42	109.03	106.01	89.21
D Pengadaan Listrik dan Gas/ <i>Electricity and Gas</i>	105.72	109.67	108.53	108.91	105.09
E Pengadaan Air; Pengelolaan Sampah, Limbah, dan Daur Ulang/ <i>Water Supply; Sewerage, Waste Management, and Remediation Activities</i>	109.01	109.96	104.96	99.61	104.21
F Konstruksi/ <i>Construction</i>	101.42	106.98	105.93	110.10	86.84
G Perdagangan Besar dan Eceran; Reparasi Mobil dan Sepeda Motor/ <i>Wholesale and Retail Trade; Repair of Motor Vehicles and Motorcycles</i>	107.23	103.90	106.11	104.46	94.19
H Transportasi dan Pergudangan/ <i>Transportation and Storage</i>	105.69	107.30	105.99	106.73	66.12
I Penyediaan Akomodasi dan Makan Minum/ <i>Accommodation and Food Service Activities</i>	107.30	109.63	112.97	105.40	85.47
J Informasi dan Komunikasi/ <i>Information and Communication</i>	108.11	107.34	112.24	109.97	108.10
K Jasa Keuangan dan Asuransi/ <i>Financial and Insurance Activities</i>	110.53	111.16	101.62	101.23	112.10

Lanjutan Tabel/*Continued Table* 12.10

Lapangan Usaha/ <i>Industry</i>		2016	2017	2018	2019	2020
(1)		(2)	(3)	(4)	(5)	(6)
L	Real Estat/ <i>Real Estate Activities</i>	104.17	104.04	106.50	103.47	100.10
M,N	Jasa Perusahaan/ <i>Business Activities</i>	112.18	116.01	107.27	105.76	98.18
O	Administrasi Pemerintahan, Pertahanan, dan Jaminan Sosial Wajib/ <i>Public Administration and Defence; Compulsory Social Security</i>	105.81	104.70	109.13	106.12	101.77
P	Jasa Pendidikan/ <i>Education</i>	105.71	107.22	104.16	104.37	97.23
Q	Jasa Kesehatan dan Kegiatan Sosial/ <i>Human Health and Social Work Activities</i>	110.61	107.58	103.65	107.39	108.20
R,S,T,U	Jasa Lainnya/ <i>Other Services Activities</i>	107.73	107.14	105.50	106.34	99.99
Produk Domestik Regional Bruto/<i>Gross Regional Domestic Product</i>		138.22	108.71	106.45	107.15	95.22

Sumber/*Source*: BPS, berbagai sensus, survei dan sumber lain/*BPS-Statistics Indonesia, various census, survey, and other sources*

Tabel
Table 12.11

**Indeks Harga Implisit Produk Domestik Regional Bruto
Kabupaten Banggai Menurut Lapangan Usaha, 2016–
2020**
*Implicit Price Index of Gross Regional Domestic Product of
Bangaig Regency by industry, 2016–2020*

Lapangan Usaha/ <i>Industry</i>	2016	2017	2018	2019	2020
(1)	(2)	(3)	(4)	(5)	(6)
A Pertanian, Kehutanan, dan Perikanan/ <i>Agriculture, Forestry, and Fishing</i>	137,44	144,13	152,37	160,85	161,55
B Pertambangan dan Penggalian/ <i>Mining and Quarrying</i>	109,05	114,53	127,21	131,26	118,12
C Industri Pengolahan/ <i>Manufacturing</i>	132,06	140,87	145,13	155,39	147,20
D Pengadaan Listrik dan Gas/ <i>Electricity and Gas</i>	83,24	93,36	98,92	98,96	105,52
E Pengadaan Air; Pengelolaan Sampah, Limbah, dan Daur Ulang/ <i>Water Supply; Sewerage, Waste Management, and Remediation Activities</i>	104,08	107,54	111,44	118,57	123,40
F Konstruksi/ <i>Construction</i>	156,12	158,21	169,60	176,63	176,48
G Perdagangan Besar dan Eceran; Reparasi Mobil dan Sepeda Motor/ <i>Wholesale and Retail Trade; Repair of Motor Vehicles and Motorcycles</i>	136,87	145,97	157,97	170,93	173,20
H Transportasi dan Pergudangan/ <i>Transportation and Storage</i>	137,18	146,48	156,90	165,71	172,75
I Penyediaan Akomodasi dan Makan Minum/ <i>Accommodation and Food Service Activities</i>	141,00	143,69	151,06	161,57	163,09
J Informasi dan Komunikasi/ <i>Information and Communication</i>	119,60	124,52	134,90	144,48	138,53
K Jasa Keuangan dan Asuransi/ <i>Financial and Insurance Activities</i>	167,63	178,94	186,46	189,50	164,02

Lanjutan Tabel/*Continued Table* 12.10

Lapangan Usaha/ <i>Industry</i>		2016	2017	2018	2019	2020
(1)	(2)	(3)	(4)	(5)	(6)	(6)
L	Real Estat/ <i>Real Estate Activities</i>	134,60	141,30	149,46	155.01	157.95
M,N	Jasa Perusahaan/ <i>Business Activities</i>	134,78	138,18	145,11	155.82	159.91
O	Administrasi Pemerintahan, Pertahanan, dan Jaminan Sosial Wajib/ <i>Public Administration and Defence; Compulsory Social Security</i>	145,68	160,71	173,81	190.47	187.36
P	Jasa Pendidikan/ <i>Education</i>	157,57	162,42	172,14	179.06	166.36
Q	Jasa Kesehatan dan Kegiatan Sosial/ <i>Human Health and Social Work Activities</i>	140,86	144,60	155,95	169.63	170.32
R,S,T,U	Jasa Lainnya/ <i>Other Services Activities</i>	160,34	165,46	171,95	184.54	177.89
Produk Domestik Regional Bruto/<i>Gross Regional Domestic Product</i>		131,24	137,87	146,78	154,69	147.73

Sumber/*Source*: BPS, berbagai sensus, survei dan sumber lain/*BPS-Statistics Indonesia, various census, survey, and other sources*

Tabel
Table 12.12

**Laju Pertumbuhan Indeks Harga Implisit Produk
Domestik Regional Bruto Kabupaten Banggai Menurut
Lapangan Usaha (Persen), 2016–2020**
**Growth Rate of Implicit Price Index of Gross Regional
Domestic Product of Banggai Regency by industry (Percent),
2016–2020**

Lapangan Usaha/Industry	2016	2017	2018	2019	2020
(1)	(2)	(3)	(4)	(5)	(6)
A Pertanian, Kehutanan, dan Perikanan/ <i>Agriculture, Forestry, and Fishing</i>	1,99	4,87	5,72	5,56	0.18
B Pertambangan dan Penggalian/ <i>Mining and Quarrying</i>	-0,78	5,03	11,08	3,18	-7.83
C Industri Pengolahan/ <i>Manufacturing</i>	5,65	0,98	6,67	3,02	-4.63
D Pengadaan Listrik dan Gas/ <i>Electricity and Gas</i>	0,98	6,67	3,02	7,07	1.79
E Pengadaan Air; Pengelolaan Sampah, Limbah, dan Daur Ulang/ <i>Water Supply; Sewerage, Waste Management, and Remediation Activities</i>	4,43	12,17	5,95	0,04	-0.53
F Konstruksi/ <i>Construction</i>	0,25	3,33	3,62	6,40	3.90
G Perdagangan Besar dan Eceran; Reparasi Mobil dan Sepeda Motor/ <i>Wholesale and Retail Trade; Repair of Motor Vehicles and Motorcycles</i>	8,94	1,34	7,20	4,14	2.22
H Transportasi dan Pergudangan/ <i>Transportation and Storage</i>	6,03	6,65	8,23	8,20	1.86
I Penyediaan Akomodasi dan Makan Minum/ <i>Accommodation and Food Service Activities</i>	4,97	6,78	7,12	5,61	4.52
J Informasi dan Komunikasi/ <i>Information and Communication</i>	1,43	1,91	5,13	6,96	-1.05
K Jasa Keuangan dan Asuransi/ <i>Financial and Insurance Activities</i>	1,24	4,11	8,34	7,10	-0.51


Lanjutan Tabel/*Continued Table* 12.10

Lapangan Usaha/Industry		2016	2017	2018	2019	2020
(1)		(2)	(3)	(4)	(5)	(6)
L	Real Estat/ <i>Real Estate Activities</i>	8,86	6,74	4,20	1.63	1.26
M,N	Jasa Perusahaan/ <i>Business Activities</i>	3,62	4,98	5,77	3.71	2.62
O	Administrasi Pemerintahan, Pertahanan, dan Jaminan Sosial Wajib/ <i>Public Administration and Defence; Compulsory Social Security</i>	0,90	2,52	5,01	7.38	2.24
P	Jasa Pendidikan/ <i>Education</i>	5,97	10,32	8,15	9.59	1.30
Q	Jasa Kesehatan dan Kegiatan Sosial/ <i>Human Health and Social Work Activities</i>	8,84	3,08	5,99	4.02	0.41
R,S,T,U	Jasa Lainnya/ <i>Other Services Activities</i>	4,35	2,66	7,85	8.77	0.29
Produk Domestik Regional Bruto/<i>Gross Regional Domestic Product</i>		1,61	0,21	5,05	6,46	-2.83

Sumber/*Source*: BPS, berbagai sensus, survei dan sumber lain/*BPS-Statistics Indonesia, various census, survey, and other sources*

13

PERBANDINGAN ANTAR KABUPATEN REGENCY COMPARISON



Sabat
Hidayat

PENJELASAN TEKNIS

1. Sumber utama data kependudukan adalah sensus penduduk yang dilaksanakan setiap sepuluh tahun sekali. Sensus penduduk telah dilaksanakan sebanyak enam kali sejak Indonesia merdeka, yaitu tahun 1961, 1971, 1980, 1990, 2000, dan 2010.
2. Di dalam sensus penduduk, pencacahan dilakukan terhadap seluruh penduduk yang berdomisili di wilayah teritorial Indonesia termasuk warga negara asing kecuali anggota korps diplomatik negara sahabat beserta keluarganya.
3. Dalam publikasi ini, data yang disajikan merupakan hasil SP2010 (Mei), penduduk pertengahan tahun 2010 (Juni), dan hasil proyeksi penduduk 2010 dan 2015.
4. Penghitungan statistik neraca nasional mengikuti buku petunjuk yang diterbitkan oleh Perserikatan Bangsa Bangsa (PBB) dikenal sebagai Sistem Neraca Nasional (SNN). SNN adalah rekomendasi internasional tentang bagaimana menyusun ukuran aktivitas ekonomi yang sesuai dengan standar neraca baku yang didasarkan pada prinsip-prinsip ekonomi. Rekomendasi yang dimaksud dinyatakan dalam sekumpulan konsep, definisi, klasifikasi, dan

TECHNICAL NOTES

1. *The main source of demographic data is population census, which is conducted every ten years. Population Census has been conducted six times since Indonesia's independence: 1961, 1971, 1980, 1990, 2000, and 2010.*
2. *The population census enumerates all residents who domicile in the entire territory of Indonesia including foreign citizens except the diplomatic corps members and their families.*
3. *The population data in this publication is the result of the 2010 Population Census (May), mid year population of 2010 (June), and population projection for 2010 and 2015.*
4. *The method used to estimate national accounts statistics is based on the standard guidelines formed by United Nation known as System of National Accounts (SNA). SNA is the internationally agreed standard set of recommendations on how to compile measures of economic activity in accordance with strict accounting conventions based on economic principles. The recommendations are expressed in term of a set of concepts, definitions, classifications, and accounting rules that comprise the internationally agreed standard for measuring indicators such as Gross Domestic Product (GDP). One of the improvement in the national*

aturan neraca yang disepakati secara internasional dalam mengukur indikator tertentu seperti Produk Domestik Bruto (PDB). Salah satu bentuk adaptasi pencatatan statistik nasional adalah melakukan perubahan tahun dasar PDB Indonesia dari tahun 2000 ke 2010. Perubahan tahun dasar PDB dilakukan seiring dengan mengadopsi rekomendasi PBB yang tertuang dalam Sistem Neraca Nasional 2008 (SNN 2008).

5. Produk Domestik Bruto pada tingkat nasional serta Produk Domestik Regional Bruto (PDRB) pada tingkat regional (provinsi) menggambarkan kemampuan suatu wilayah untuk menciptakan nilai tambah pada suatu waktu tertentu. Untuk menyusun PDB maupun PDRB digunakan 2 pendekatan, yaitu lapangan usaha dan pengeluaran. Keduanya menyajikan komposisi data nilai tambah dirinci menurut sumber kegiatan ekonomi (lapangan usaha) dan menurut komponen penggunaannya. PDB maupun PDRB dari sisi lapangan usaha merupakan penjumlahan seluruh komponen nilai tambah bruto yang mampu diciptakan oleh sektor-sektor ekonomi atas berbagai aktivitas produksinya. Sedangkan dari sisi pengeluaran menjelaskan tentang penggunaan dari nilai tambah tersebut. usaha.

statistical system is to rebase GDP form base year 2000 to 2010 in order to capture current economic condition. It is in line with the United Nations (UN) recommendation on 2008 SNA.

5. *The basic measure of the value added arising from economic activity is known as Gross Domestic Product at the national level and Gross Regional Domestic Product (GRDP) at the regional level (provinces/regencies/municipalities). To compile these statistics, two approaches have been used, i.e. "production approach" and "expenditure approach". The first approach is to measure value added produced by various kinds of economic activities, while the second approach is to measure final uses of the country's output. In other words, GDP/GRDP is the sum of total value added produced by all economic industries (activities) and the way of using it.*
6. *GDP by industry classification changes from 9 industries to 17 industries. GDP by industry is classified by types of economic activities such as Agriculture, Forestry, and Fishing; Mining and Quarrying; Manufacturing; Electricity and Gas; Water supply, Sewerage, Waste Management, and Remediation Activities; Construction; Wholesale and Retail Trade; Repair of Motor Vehicles and Motorcycles; Transportation and Storage; Accommodation and*

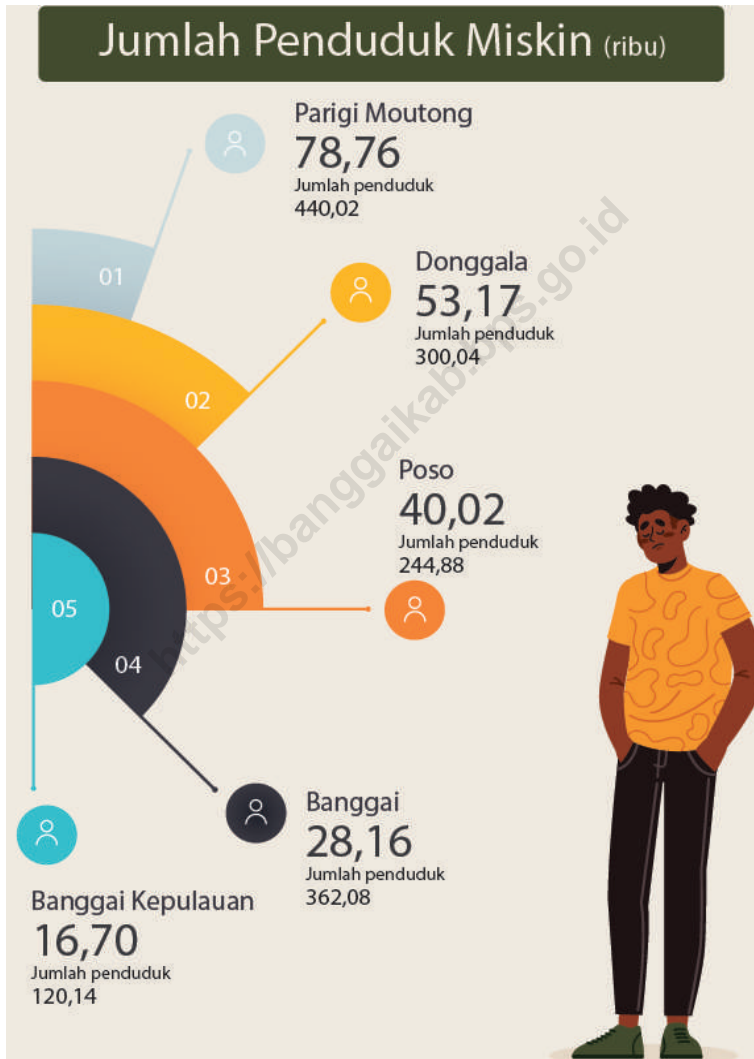
6. PDB menurut lapangan usaha dirinci menurut total nilai tambah dari seluruh sektor ekonomi yang mencakup lapangan usaha Pertanian, Kehutanan, dan Perikanan; Pertambangan dan Penggalian; Industri Pengolahan; Pengadaan Listrik dan Gas; Pengadaan Air, Pengelolaan Sampah, Limbah dan Daur Ulang; Konstruksi; Perdagangan Besar dan Eceran, Reparasi Mobil dan Sepeda Motor; Transportasi dan Pergudangan; Penyediaan Akomodasi dan Makan Minum; Informasi dan Komunikasi; Jasa Keuangan dan Asuransi; Real Estat; Jasa Perusahaan; Administrasi Pemerintahan, Pertahanan dan Jaminan Sosial Wajib; Jasa Pendidikan; Jasa Kesehatan dan Kegiatan Sosial; dan Jasa lainnya.
7. Laju pertumbuhan Produk Domestik Bruto diperoleh dari perhitungan PDB atas dasar harga konstan. Diperoleh dengan cara mengurangi nilai PDB pada tahun ke-n terhadap nilai pada tahun ke n-1 (tahun sebelumnya), dibagi dengan nilai pada tahun ke n-1, dikalikan dengan 100 persen. Laju pertumbuhan menunjukkan perkembangan agregat pendapatan dari satu waktu tertentu terhadap waktu sebelumnya.
7. *Growth rate of Gross Domestic Product is derived from GDP at constant market prices. It is obtained by subtracting the value of GDP year n with the value of GDP year n-1, divided by the value of GDP year n-1 then multiplied by 100 percent. The growth rate of GDP explains the income growth during the given period.*
8. *CPI is the indicator of inflation in Indonesia. Since January 2014, the CPI has been calculated from the 2012 Cost of Living Survey (CLS) of 82 cities, which covered 225–462 commodities.*
9. *CPI consists of 7 groups as follows: foodstuff; prepared food, beverages, and tobacco products; housing, water, electricity, gas, and fuel; clothing; health; education, recreation, and sports; transportation, communication, and financial services.*
10. *A person whose expenditure per capita per month is below the poverty line is considered to be poor.*
11. *The Food Poverty Line refers to the daily minimum requirement of 2,100 kcal per capita per day. The Non-Food Poverty Line refers to the minimum requirement for household necessities for clothing, education, health, and other basic individual needs.*

8. IHK merupakan indikator inflasi di Indonesia. Sejak Januari 2014, IHK dihitung berdasarkan Survei Biaya Hidup (SBH) di 82 kota tahun 2012 yang mencakup sekitar 225–462 komoditas.
9. IHK mencakup 7 kelompok, yaitu: bahan makanan; makanan jadi, minuman, rokok, dan tembakau; perumahan, air, listrik, gas, dan bahan bakar; sandang; kesehatan; pendidikan, rekreasi, dan olahraga; transpor, komunikasi, dan jasa keuangan.
10. Penduduk miskin adalah penduduk yang memiliki rata-rata pengeluaran per kapita per bulan di bawah Garis Kemiskinan.
11. Garis Kemiskinan Makanan (GKM) merupakan nilai pengeluaran kebutuhan minimum makanan yang disetarakan dengan 2.100 kkalori per kapita per hari. Garis Kemiskinan Non-Makanan (GKNM) adalah kebutuhan minimum untuk perumahan, sandang, pendidikan, kesehatan, dan kebutuhan dasar lainnya.
12. Indeks Pembangunan Manusia (IPM) adalah ukuran ringkas rata-rata capaian/keberhasilan dimensi utama pembangunan manusia, yaitu: umur panjang dan hidup sehat, mempunyai pengetahuan, dan memiliki standar hidup yang layak.

12. *The Human Development Index (HDI) is a summary measure of average achievement in key dimensions of human development: a long and healthy life, being knowledgeable, and have a decent standard of living.*

<https://banggaikab.bps.go.id>

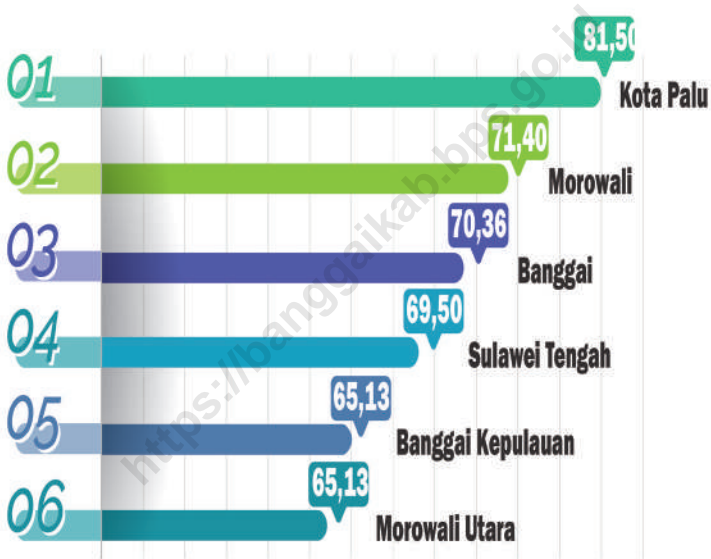
Gambar 13.1 **Perbandingan Jumlah Penduduk Miskin (ribu), 2020**
Figures



Sumber/Source : BPS 2020

Gambar 13.2 Perbandingan Indeks Pembangunan Manusia, 2020
Figures

**INDEKS PEMBANGUNAN MANUSIA
ANTAR DAERAH DI PROVINSI SULAWESI TENGAH**



Sumber/Source : BPS 2020

Tabel
Table 13.1

Jumlah Penduduk Menurut Kabupaten/Kota di Provinsi Sulawesi Tengah (ribu), 2016–2020
Population by Regency/Municipality in Center Sulawesi Province (thousand), 2016–2020

Kabupaten/Kota Regency/ Municipality	2016	2017	2018	2019	2020
(1)	(2)	(3)	(4)	(5)	(6)
Banggai Kepulauan	116 811	117 633	118 401	116 011	120,14
Banggai	365 616	371 322	376 808	360 022	362,28
Morowali	117 330	119 292	121 296	115 199	161,73
Poso	245 993	251 185	256 393	240 812	244,88
Donggala	299 174	301 591	304 110	296 380	300,44
ToliToli	230 996	233 409	235 800	228 496	225,15
Buol	155 593	158 790	162 179	152 296	145,25
Parigi Moutong	474 339	482 794	490 915	465 883	440,02
Tojo Una-Una	150 820	152 476	153 991	149 214	163,83
Sigi	234 588	237 011	239 421	232 174	257,59
Banggai Laut	72 298	73 697	75 003	70 886	70,44
Morowali Utara	116 811	117 633	118 401	116 011	120,79
Palu	120 322	122 985	125 624	128 323	373,22
Sulawesi Tengah	374 020	379 782	385 619	391 383	2 985,73

Sumber/Source: BPS, Proyeksi Penduduk Indonesia 2010–2035 dan Statistik Indonesia 2020/ BPS, Indonesia Population Projection 2010–2035 and Statistics Indonesia 2020

Tabel
Table 13.2**Laju Pertumbuhan Produk Domestik Regional Bruto Atas Dasar Harga Konstan 2010 Menurut Kabupaten/Kota di Provinsi Sulawesi Tengah (persen), 2016–2020**
Rate of Growth of Gross Regional Domestic Products at Constant 2010 Prices by Regency/Municipality in Center Sulawesi Province (percent), 2016–2020

Kabupaten/Kota Regency/Municipality	2016	2017	2018	2019	2020
(1)	(2)	(3)	(4)	(5)	(6)
Banggai Kepulauan	5,94	8,71	4,11	4,02	-2,98
Banggai	38,22	6,00	6,17	6,27	-4,78
Morowali	12,42	6,26	112,20	20,20	28,93
Poso	6,03	4,00	6,16	6,20	-3,89
Donggala	4,32	5,08	2,56	4,37	-4,87
ToliToli	4,86	5,31	5,28	4,79	-3,31
Buol	3,09	14,08	2,89	2,27	-2,89
Parigi Moutong	5,04	6,02	2,53	2,32	-4,92
Tojo Una-Una	5,16	6,10	2,71	4,87	-3,21
Sigi	5,03	5,53	3,87	3,57	-1,97
Banggai Laut	7,30	5,26	4,85	3,50	-4,34
Morowali Utara	5,76	5,62	16,92	5,18	-0,22
Palu	5,50	6,13	5,00	5,79	-4,54

Sumber/Source: BPS, Proyeksi Penduduk Indonesia 2010–2035 dan Statistik Indonesia 2020/ BPS, Indonesia Population Projection 2010–2035 and Statistics Indonesia 2020

Tabel
Table 13.3**Jumlah Penduduk Miskin Menurut Kabupaten/Kota di
Provinsi Sulawesi Tengah (ribu), 2016–2020**
**Number of Poor Population by Regency/Municipality in
Center Sulawesi Province (thousand), 2016–2020**

Kabupaten/Kota <i>Regency/ Municipality</i>	2016	2017	2018	2019	2020
(1)	(2)	(3)	(4)	(5)	(6)
Banggai Kepulauan	18,72	18,56	18,38	17,54	16,70
Banggai	33,97	33,5	33,73	29,30	28,16
Morowali	17,36	16,99	17,03	16,61	16,50
Poso	42,23	41,88	41,75	39,92	40,20
Donggala	55,69	54,44	54,28	55,83	53,17
ToliToli	30,68	30,64	31,8	30,79	30,51
Buol	25,27	25,76	25,4	24,51	22,93
Parigi Moutong	82,38	82,88	83,66	81,36	78,76
Tojo Una-Una	27,62	27,3	27,78	26,36	25,43
Sigi	29,55	29,55	29,78	30,82	30,00
Banggai Laut	11,59	11,63	11,97	11,46	11,09
Morowali Utara	19,22	19,25	19,40	19,25	18,38
Palu	26,24	25,49	25,26	26,62	26,89
Sulawesi Tengah	420,52	417,87	420,21	410,36	398,73

Sumber/Source: BPS, Proyeksi Penduduk Indonesia 2010–2035 dan Statistik Indonesia 2020/ BPS, *Indonesia Population Projection 2010–2035 and Statistics Indonesia 2020*

Tabel
Table 13.4

**AHH, Harapan lama sekolah, Rata-rata lama sekolah,
Pengeluaran Per Kapita dan IPM Menurut Kabupaten/
Kota di Provinsi Sulawesi Tengah, 2020**
*Human Development Index by Regency/Municipality in
Center Sulawesi Province, 2020*

Kabupaten/Kota <i>Regency/ Municipality</i>	Angka Harapan Hidup Life Expectancy (Year)	Harapan Lama Sekolah <i>Years of Schooling Expetancy (Percent)</i>	Rata-Rata Lama Sekolah <i>Mean Years Of Schooling (Year)</i>	Pengeluaran Per Kapita Disesuaikan <i>Adjusted Expenditure Per Capita (000 rupiahs PPP)</i>	IPM HDI
(1)	(2)	(3)	(4)	(5)	(6)
Banggai Kepulauan	-				65,13
Banggai	-				70,36
Morowali					71,40
Poso					65,49
Donggala					65,42
ToliToli					67,69
Buol					65,47
Parigi Moutong					64,52
Tojo Una-Una					68,16
Sigi					65,27
Banggai Laut					68,45
Morowali Utara					65,13
Palu					81,50
Sulawesi Tengah					69.50

Tabel
Table 13.5

**Indeks Pembangunan Manusia Menurut Kabupaten di
Provinsi Sulawesi Tengah, 2016–2020**
*Number of Poor Population by Regency/Municipality in
Center Sulawesi Province (thousand), 2016–2020*

Kabupaten/Kota <i>Regency/ Municipality</i>	2016	2017	2018	2019	2020
(1)	(2)	(3)	(4)	(5)	(6)
Banggai Kepulauan	63,45	64,07	64,68	65,13	65,13
Banggai	68,17	69,00	69,85	70,36	70,36
Morowali	68,83	69,78	70,68	71,40	71,40
Poso	64,42	64,66	65,14	65,49	65,49
Donggala	63,27	64,05	64,60	65,42	65,42
ToliToli	66,37	66,69	67,30	67,69	67,69
Buol	63,60	64,09	64,85	65,47	65,47
Parigi Moutong	62,27	62,61	63,38	64,52	64,52
Tojo Una-Una	65,95	66,72	67,66	68,16	68,16
Sigi	63,49	64,08	64,80	65,27	65,27
Banggai Laut	66,57	67,35	67,95	68,45	68,45
Morowali Utara	63,45	64,07	64,68	65,13	65,13
Palu	79,73	80,24	80,91	81,50	81,50
Sulawesi Tengah	67.47	68,11	68.88	69.50	69.50

Sumber/Source: BPS, Proyeksi Penduduk Indonesia 2010–2035 dan Statistik Indonesia 2020/ BPS, *Indonesia Population Projection 2010–2035 and Statistics Indonesia 2020*

Tabel
Table 13.6

Indeks Pembangunan Gender (IPG) Menurut Kabupaten, 2020
Human Development Index (HDI) by Regency/City, 2020

Jenjang Pendidikan Educational Level	Angka Harapan Hidup Life Expectancy (Year)		Harapan Lama Sekolah Years of Schooling Expetancy (Percent)	
	Laki-laki	Perempuan	Laki-laki	Perempuan
(1)	(4)	(5)		
Toili				
Toili Barat				
Moilong				
Batui				
Batui Selatan				
Bunta				
Nuhon				
Simpang Raya				
Kintom				
Luwuk				
Luwuk Timur				
Luwuk Utara				
Luwuk Selatan				
Nambo				
Pagimana				
Bualemo				
Lobu				
Lamala				
Masama				
Mantoh				
Balantak				
Balantak Selatan				
Balantak Utara				
Kabupaten Banggai / Banggai Regency				

Sumber/Source: BPS, Proyeksi Penduduk Indonesia 2010–2035 dan Statistik Indonesia 2020/ BPS, Indonesia Population Projection 2010–2035 and Statistics Indonesia 2020

Lanjutan Tabel/*Continued Table* 13.6

Jenjang Pendidikan <i>Educational Level</i>	Rata-Rata Lama Sekolah <i>Mean Years Of Schooling (Year)</i>		Pengeluaran Per Kapita Disesuaikan <i>Adjusted Expenditure Per Capita (000 rupiahs PPP)</i>	
	Laki-laki	Perempuan	Laki-laki	Perempuan
(1)	(4)	(5)		
Toili				
Toili Barat				
Moilong				
Batui				
Batui Selatan				
Bunta				
Nuhon				
Simpang Raya				
Kintom				
Luwuk				
Luwuk Timur				
Luwuk Utara				
Luwuk Selatan				
Nambo				
Pagimana				
Bualemo				
Lobu				
Lamala				
Masama				
Mantoh				
Balantak				
Balantak Selatan				
Balantak Utara				
Kabupaten Banggai / Bongai Regency				
2019	8,98	8,50	13 456	7 951

Lanjutan Tabel/*Continued Table* 13.6

Jenjang Pendidikan <i>Educational Level</i>	IPM/ <i>HDI</i>		IPG/ <i>Gender Development Index</i>
	Laki-laki	Perempuan	
(1)	(4)	(5)	
Toili			
Toili Barat			
Moilong			
Batui			
Batui Selatan			
Bunta			
Nuhon			
Simpang Raya			
Kintom			
Luwuk			
Luwuk Timur			
Luwuk Utara			
Luwuk Selatan			
Nambo			
Pagimana			
Bualemo			
Lobu			
Lamala			
Masama			
Mantoh			
Balantak			
Balantak Selatan			
Balantak Utara			
Kabupaten Banggai / Banggai Regency			
2019	73.19	67.34	92.01
			7.951

Sumber/*Source*: Badan Pusat Statistik, 2020/ Statistic Indonesia, 2020

DATA

MENCERDASKAN BANGSA

<https://balgaikab.bps.go.id>




**BADAN PUSAT STATISTIK
KABUPATEN BANGGAI**

Jln. S. Parman No. 27 Luwuk
Sulawesi Tengah, 94711

Telp. (62-461) 21336, 325113

Mailbox : bps7202@bps.go.id

ISBN 978-602-6485-75-5



9 786026 485755

