

KATALOG: 1102001.7108

KABUPATEN KEPULAUAN SIAU TAGULANDANG BIARO

DALAM ANGKA

2021

<https://sarokab.bps.go.id>



Badan Pusat Statistik
Kabupaten Kepulauan Siau Tagulandang Biaro



**KABUPATEN KEPULAUAN
SIAU TAGULANDANG BIARO**

DALAM
ANGKA

2021

<https://sitarokab.bps.go.id>



KABUPATEN KEPULAUAN SIAU TAGULANDANG BIARO DALAM ANGKA
Kepulauan Siau Tagulandang Biaro Regency in Figures
2021

ISBN: 978-623-7535-21-8

No. Publikasi/*Publication Number*: 71080.2101

Katalog/*Catalog*: 1102001.7108

Ukuran Buku/*Book Size*: 14,8 cm x 21 cm

Jumlah Halaman/*Number of Pages* : xxxii + 246 hal/*pages*

Naskah/*Manuscript*:

BPS Kabupaten Kepulauan Siau Tagulandang Biaro/

BPS-Statistics of Kepulauan Siau Tagulandang Biaro Regency

Penyunting/*Editor*:

BPS Kabupaten Kepulauan Siau Tagulandang Biaro/

BPS-Statistics of Kepulauan Siau Tagulandang Biaro Regency

Gambar Kover/*Cover Design*:

BPS Kabupaten Kepulauan Siau Tagulandang Biaro/

BPS-Statistics of Kepulauan Siau Tagulandang Biaro Regency

Ilustrasi Kover/*Cover Illustration*:

Pantai/*Beach*

Diterbitkan oleh/*Published by*:

©BPS Kabupaten Kepulauan Siau Tagulandang Biaro/

BPS-Statistics of Kepulauan Talaud Regency

Dicetak oleh/*Printed by*:

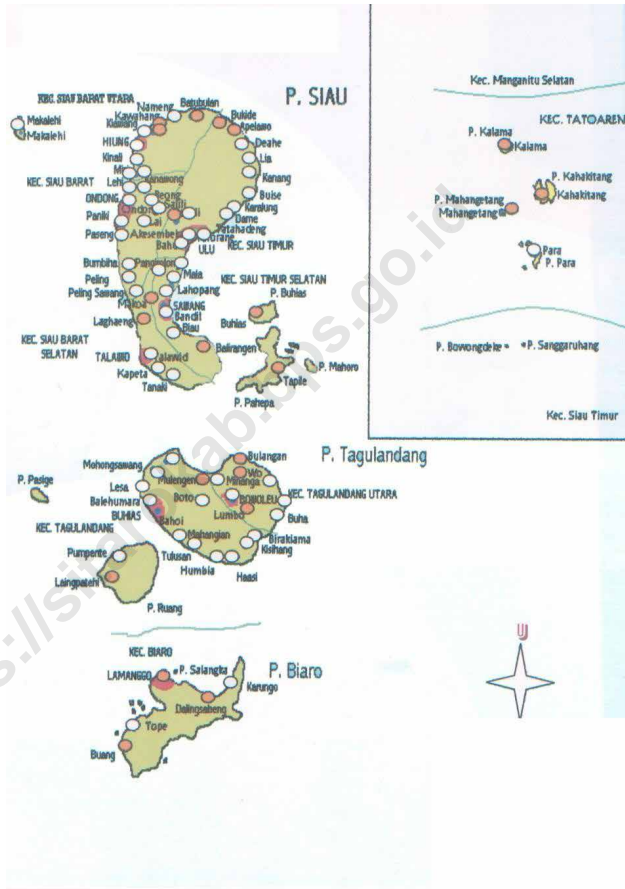
BPS Kabupaten Kepulauan Siau Tagulandang Biaro/

BPS-Statistics of Kepulauan Siau Tagulandang Biaro Regency

Dilarang mengumumkan, mendistribusikan, mengomunikasikan, dan/atau menggandakan sebagian atau seluruh isi buku ini untuk tujuan komersil tanpa izin tertulis dari Badan Pusat Statistik.

Prohibited to announce, distribute, communicate, and/or copy part or all of this book for commercial purpose without permission from BPS-Statistics Indonesia.

PETA WILAYAH KABUPATEN KEPULAUAN SIAU TAGULANDANG BIARO
MAP OF KEPULAUAN SIAU TAGULANDANG BIARO REGENCY



KEPALA BPS KABUPATEN KEPULAUAN SIAU TAGULANDANG BIARO
CHIEF STATISTICIAN OF KEPULAUAN SIAU TAGULANDANG BIARO REGENCY



Raymond Audey Engelbert Kodoati, S.E., M.Si.



KATA PENGANTAR

Kabupaten Kepulauan Siau Tagulandang Biaro Dalam Angka 2021 merupakan publikasi tahunan yang diterbitkan oleh BPS Kabupaten Kepulauan Siau Tagulandang Biaro. Publikasi ini berisi data-data baik yang bersumber dari Survei atau Sensus yang dilakukan oleh BPS maupun yang bersumber dari Kementerian/Lembaga dan dinas atau instansi Pemerintah Daerah.

Publikasi ini dapat terwujud berkat kerja sama dan bantuan dari berbagai pihak baik instansi pemerintah maupun swasta. Kepada semua pihak yang telah memberikan bantuan disampaikan penghargaan dan terima kasih yang sebesar-besarnya. Semoga publikasi ini dapat membantu perencanaan, evaluasi, maupun penyebaran informasi di Kabupaten Kepulauan Siau Tagulandang Biaro.

Walaupun publikasi ini telah disiapkan sebaik-baiknya, namun disadari masih ada kekurangan dan kesalahan yang terjadi. Untuk perbaikan publikasi ini, tanggapan dan saran yang bersifat konstruktif dari para pemakai sangat diharapkan.

Ondong Siau, Februari 2021

Kepala BPS

Kabupaten Kepulauan Siau Tagulandang Biaro

Raymond Audey Engelbert Kodoati, S.E., M.Si.



PREFACE

Kepulauan Siau Tagulandang Biaro Regency in Figures 2021, is an annual publication published by BPS-Statistics of Kepulauan Siau Tagulandang Biaro Regency. This publication contains data sourced from Survey or Census by BPS-Statistics and sourced from Ministries/agencies and local government institutions.

This comprehensive publication has been made possible with the assistance and contribution from several governmental institutions and private organizations. To all parties who have been involved in the preparation of this publication, We would like to express our sincerest appreciation and gratitude. Hopefully this publication can help planning, evaluation and disseminating information in Kepulauan Siau Tagulandang Biaro Regency.

Comments and constructive suggestions for the improvement of this publication are always welcome.

Ondong Siau, Februari 2021
Chief Statistician of
Kepulauan Siau Tagulandang Biaro Regency

Raymond Audey Engelbert Kodoati, S.E., M.Si.

DAFTAR ISI / CONTENTS

	Halaman <i>Page</i>
Kata Pengantar/ <i>Preface</i>	vii
Daftar Isi/ <i>Contents</i>	ix
Daftar Tabel/ <i>List of Tables</i>	xi
Daftar Gambar/ <i>List of Figures</i>	xxix
Daftar Singkatan/ <i>List of Abbreviations</i>	xxxiv
1. Geografi dan Iklim/ <i>Geography and Climate</i>	1
2. Pemerintahan/ <i>Government</i>	15
3. Penduduk dan Ketenagakerjaan/ <i>Population and Employment</i>	41
4. Sosial dan Kesejahteraan Rakyat/ <i>Social and Welfare</i>	59
5. Pertanian, Kehutanan, Peternakan, dan Perikanan/ <i>Agriculture, Forestry, Livestock, and Fishery</i>	117
6. Industri, Pertambangan, dan Energi/ <i>Industry, Mining, and Energy</i>	163
7. Pariwisata/ <i>Tourism</i>	173
8. Transportasi dan Komunikasi/ <i>Transportation and Communication</i>	183
9. Perbankan, Koperasi, dan Harga-harga/ <i>Banking, Cooperative, dan Prices</i>	195
10. Pengeluaran Penduduk/ <i>Population Expenditure</i>	205
11. Perdagangan/ <i>Trade</i>	211
12. Sistem Neraca Regional/ <i>System of Regional Accounts</i>	217
13. Perbandingan Antar Kabupaten/Kota/ <i>Regency/Municipal Comparison</i>	237

DAFTAR TABEL/LIST OF TABLES

Halaman
Page

1.	GEOGRAFI DAN IKLIM/GEOGRAPHY AND CLIMATE	
1.1	KEADAAN GEOGRAFI GEOGRAPHY CONDITION	
1.1.1	Luas Daerah dan Jumlah Pulau Menurut Kecamatan di Kabupaten Kepulauan Siau Tagulandang Biaro, 2020 <i>Total Area and Number of Islands by Subdistrict in Kepulauan Siau Tagulandang Biaro Regency, 2020</i>	6
1.1.2	Tinggi Wilayah dan Jarak ke Ibukota Kabupaten Kepulauan Siau Tagulandang Biaro, 2020 <i>Altitude and Distance to the Capital in Kepulauan Siau Tagulandang Biaro Regency, 2020</i>	8
1.1.3	Letak Geografis Kabupaten Kepulauan Siau Tagulandang Biaro, 2020 <i>Geographical Location of Kepulauan Siau Tagulandang Biaro Regency, 2020</i>	9
1.1.4	Tinggi Gunung Berapi di Kabupaten Kepulauan Siau Tagulandang Biaro, 2020 <i>Volcano Altitude in Kepulauan Siau Tagulandang Biaro Regency, 2020</i>	10
1.2	IKLIM CLIMATE	
1.2.1	Pengamatan Unsur Iklim Menurut Bulan di Stasiun Meteorologi Naha, 2020 <i>Observation of Climate Elements By Months at Naha Meteorology Station, 2020</i>	11
2.	PEMERINTAHAN/GOVERNMENT	
2.1	WILAYAH ADMINISTRATIF ADMINISTRATIVE AREA	

2.1.1	Jumlah Desa ¹ /Kelurahan Menurut Kecamatan di Kabupaten Kepulauan Siau Tagulandang Biaro, 2016–2020 <i>Number of Villages¹/Urban Village by Subdistrict in Kepulauan Siau Tagulandang Biaro Regency, 2016–2020.....</i>	20
2.1.2	Jumlah Satuan Lingkungan Setempat (SLS) Menurut Kecamatan di Kabupaten Kepulauan Siau Tagulandang Biaro, 2020 <i>Number of Local Community Unit by Subdistrict in Kepulauan Siau Tagulandang Biaro Regency, 2020</i>	21
2.1.3	Daftar Nama Desa/Kelurahan Menurut Kecamatan di Kabupaten Kepulauan Siau Tagulandang Biaro, 2020 <i>List of Villages/Urban Villages by Subdistrict in Kepulauan Siau Tagulandang Biaro Regency, 2020</i>	22
2.2	SUMBER DAYA MANUSIA HUMAN RESOURCES	
2.2.1	Jumlah Pegawai Negeri Sipil Menurut Jabatan dan Jenis Kelamin di Kabupaten Kepulauan Siau Tagulandang Biaro, Desember 2019 dan Desember 2020 <i>Number of Civil Servants by Occupation and Gender in Kepulauan Siau Tagulandang Biaro Regency, December 2019 and December 2020</i>	26
2.2.2	Jumlah Pegawai Negeri Sipil Menurut Tingkat Pendidikan dan Jenis Kelamin di Kabupaten Kepulauan Siau Tagulandang Biaro, Desember 2019 dan Desember 2020 <i>Number of Civil Servants by Educational Level and Gender in Kepulauan Siau Tagulandang Biaro Regency, December 2019 and December 2020.....</i>	28
2.2.3	Jumlah Pegawai Negeri Sipil Menurut Tingkat Kepangkatan dan Jenis Kelamin di Kabupaten Kepulauan Siau Tagulandang Biaro, Desember 2019 dan Desember 2020 <i>Number of Civil Servants by Hierarchy and Gender in Kepulauan Siau Tagulandang Biaro Regency, December 2019 and December 2020</i>	30
2.2.4	Jumlah PNS Daerah Menurut Pengelompokan dan Jenis Kelamin di Kabupaten Kepulauan Siau Tagulandang Biaro, 2020 <i>Number of Local Civil Servants by Classification and Gender in</i>	

	Halaman Page
	Kepulauan Siau Tagulandang Biaro Regency, 2020..... 32
2.2.5	Jumlah PNS Pusat Menurut Instansi dan Golongan di Kabupaten Kepulauan Siau Tagulandang Biaro, 2020 <i>Number of Central Civil Servants by Institution and Rank in Kepulauan Siau Tagulandang Biaro Regency, 2020</i> 33
2.3	DEWAN PERWAKILAN RAKYAT DAERAH REGIONAL HOUSE OF REPRESENTATIVE
2.3.1	Banyaknya Anggota DPRD Berdasarkan Hasil Pemilu di Kabupaten Kepulauan Siau Tagulandang Biaro, 2020 <i>Number of DPRD Members Based On General Election in Kepulauan Siau Tagulandang Biaro Regency, 2020</i> 34
2.3.2	Banyaknya Anggota DPRD Menurut Komisi di Kabupaten Kepulauan Siau Tagulandang Biaro, 2020 <i>Number of DPRD Members By Commission in Kepulauan Siau Tagulandang Biaro Regency, 2020</i> 35
2.3.3	Banyaknya Alat Kelengkapan DPRD di Kabupaten Kepulauan Siau Tagulandang Biaro, 2020 <i>Number of Tools of Local Representative in Kepulauan Siau Tagulandang Biaro Regency, 2020</i> 36
2.4	LEMBAGA ORGANISASI ORGANIZATION
2.4.1	Daftar Organisasi Kemasyarakatan, Organisasi Kepemudaan, dan Lembaga Swadaya Masyarakat di Kabupaten Kepulauan Siau Tagulandang Biaro, 2020 <i>List of Community Organizations, Youth Organizations, and Non- Governmental Organizations in Kepulauan Siau Tagulandang Biaro Regency, 2020</i> 37
3.	PENDUDUK DAN KETENAGAKERJAAN/ POPULATION AND EMPLOYMENT
3.1	PENDUDUK POPULATION

3.1.1	Penduduk, Laju Pertumbuhan Penduduk per Tahun, Distribusi Persentase Penduduk, Kepadatan Penduduk, Rasio Jenis Kelamin Penduduk Menurut Kecamatan di Kabupaten Kepulauan Siau Tagulandang Biaro, 2020 <i>Population, Annual Population Growth Rate, Percentage Distribution of Population, Population Density, and Population Sex Ratio by Subdistrict in Kepulauan Siau Tagulandang Biaro Regency, 2020</i>	50
3.1.2	Jumlah Penduduk dan Rasio Jenis Kelamin Menurut Kecamatan di Kabupaten Kepulauan Siau Tagulandang Biaro, 2020 <i>Population and Sex Ratio by Subdistrict in Kepulauan Siau Tagulandang Biaro Regency, 2020</i>	53
3.1.3	Jumlah Penduduk Menurut Kelompok Umur dan Jenis Kelamin di Kabupaten Kepulauan Siau Tagulandang Biaro, 2020 <i>Population by Age Groups and Gender in Kepulauan Siau Tagulandang Biaro Regency, 2020</i>	55
3.2	KETENAGAKERJAAN EMPLOYMENT	
3.2.1	Jumlah Penduduk Berumur 15 Tahun Ke Atas Menurut Jenis Kegiatan Selama Seminggu yang Lalu dan Jenis Kelamin di Kabupaten Kepulauan Siau Tagulandang Biaro, 2020 <i>Population Aged 15 Years Old and Over by Type of Activity During The Previous Week and Gender in Kepulauan Siau Tagulandang Biaro Regency, 2020</i>	56
3.2.2	Jumlah Penduduk Berumur 15 Tahun Ke Atas Menurut Pendidikan Tertinggi yang Ditamatkan dan Jenis Kegiatan Selama Seminggu yang lalu di Kabupaten Kepulauan Siau Tagulandang Biaro, 2020 <i>Population Aged 15 Years Old and Over Who Worked During The Previous Week by Education and Kind of Job in Kepulauan Siau Tagulandang Biaro Regency, 2020</i>	57
3.2.3.	Jumlah Penduduk Berumur 15 Tahun Ke Atas yang Bekerja Selama Seminggu yang Lalu Menurut Status Pekerjaan Utama dan Jenis Kelamin di Kabupaten Kepulauan Siau Tagulandang Biaro, 2020 <i>Population Aged 15 Years Old and Over Who Worked During The Previous Week by Main Employment Status and Gender in Kepulauan Siau Tagulandang Biaro Regency, 2020</i>	58

4. SOSIAL DAN KESEJAHTERAAN RAKYAT/SOCIAL AND WELFARE

4.1 PENDIDIKAN EDUCATION

- 4.1.1 Jumlah Sekolah, Guru, dan Murid Taman Kanak-Kanak (TK) di Bawah Kementerian Pendidikan dan Kebudayaan Menurut Kecamatan di Kabupaten Kepulauan Siau Tagulandang Biaro, 2019/2020 dan 2020/2021
Number of Schools, Teachers, and Pupils in Kindergarten Under The Ministry of Education and Culture by Subdistrict in Kepulauan Siau Tagulandang Biaro Regency, 2019/2020 and 2020/2021 68
- 4.1.2 Jumlah Sekolah, Guru, dan Murid Raudatul Athfal (RA) di Bawah Kementerian Agama Menurut Kecamatan di Kabupaten Kepulauan Siau Tagulandang Biaro, 2018/2019 dan 2019/2020
Number of Schools, Teachers, and Pupils in Raudatul Athfal (RA) Under The Ministry of Religious Affairs by Subdistrict in Kepulauan Siau Tagulandang Biaro Regency, 2018/2019 and 2019/2020..... 71
- 4.1.3 Jumlah Sekolah, Guru, dan Murid Sekolah Dasar (SD) di Bawah Kementerian Pendidikan dan Kebudayaan Menurut Kecamatan di Kabupaten Kepulauan Siau Tagulandang Biaro, 2019/2020 dan 2020/2021
Number of Schools, Teachers, and Pupils in Primary Schools Under The Ministry of Education and Culture by Subdistrict in Kepulauan Siau Tagulandang Biaro Regency, 2019/2020 and 2020/2021 72
- 4.1.4 Jumlah Sekolah, Guru, dan Murid Madrasah Ibtidaiyah (MI) di Bawah Kementerian Agama Menurut Kecamatan di Kabupaten Kepulauan Siau Tagulandang Biaro, 2018/2019 dan 2019/2020
Number of Schools, Teachers, and Pupils in Madrasah Ibtidaiyah (MI) Under The Ministry of Religious Affairs by Subdistrict in Kepulauan Siau Tagulandang Biaro Regency, 2018/2019 and 2019/2020..... 75
- 4.1.5 Jumlah Sekolah, Guru, dan Murid Sekolah Menengah Pertama (SMP) di Bawah Kementerian Pendidikan dan Kebudayaan Menurut Kecamatan di Kabupaten Kepulauan Siau Tagulandang Biaro, 2019/2020 dan 2020/2021
Number of Schools, Teachers, and Pupils in Junior High Schools Under The Ministry of Education and Culture by Subdistrict in Kepulauan Siau Tagulandang Biaro Regency, 2019/2020 and 2020/2021 76

4.1.6	<p>Jumlah Sekolah, Guru, dan Murid Madrasah Tsanawiyah (MTs) di Bawah Kementerian Agama Menurut Kecamatan di Kabupaten Kepulauan Siau Tagulandang Biaro, 2018/2019 dan 2019/2020 <i>Number of Schools, Teachers, and Pupils in Madrasah Tsanawiyah (MTs) Under The Ministry of Religious Affairs by Subdistrict in Kepulauan Siau Tagulandang Biaro Regency, 2018/2019 and 2019/2020</i></p>	79
4.1.7	<p>Jumlah Sekolah, Guru, dan Murid Sekolah Menengah Atas (SMA) di Bawah Kementerian Pendidikan dan Kebudayaan Menurut Kecamatan di Kabupaten Kepulauan Siau Tagulandang Biaro, 2019/2020 dan 2020/2021 <i>Number of Schools, Teachers, and Pupils in Senior High Schools Under The Ministry of Education and Culture by Subdistrict in Kepulauan Siau Tagulandang Biaro Regency, 2019/2020 and 2020/2021</i></p>	80
4.1.8	<p>Jumlah Sekolah, Guru, dan Murid Sekolah Menengah Kejuruan (SMK) di Bawah Kementerian Pendidikan dan Kebudayaan Menurut Kecamatan di Kabupaten Kepulauan Siau Tagulandang Biaro, 2019/2020 dan 2020/2021 <i>Number of Schools, Teachers, and Pupils in Vocational High Schools Under The Ministry of Education and Culture by Subdistrict in Kepulauan Siau Tagulandang Biaro Regency, 2019/2020 and 2020/2021</i></p>	83
4.1.9	<p>Jumlah Sekolah, Guru, dan Murid Madrasah Aliyah (MA) di Bawah Kementerian Agama Menurut Kecamatan di Kabupaten Kepulauan Siau Tagulandang Biaro, 2018/2019 dan 2019/2020 <i>Number of Schools, Teachers, and Pupils in Madrasah Aliyah (MA) Under the Ministry of Religious Affairs by Subdistrict in Kepulauan Siau Tagulandang Biaro Regency, 2018/2019 and 2019/2020</i>.....</p>	84
4.1.10	<p>Jumlah Desa¹/Kelurahan yang Memiliki Fasilitas Sekolah Menurut Kecamatan dan Tingkat Pendidikan di Kabupaten Kepulauan Siau Tagulandang Biaro, 2014–2020 <i>Number of Villages¹/Urban Villages Having Educational Facilities by Subdistrict and Educational Level in Kepulauan Siau Tagulandang Biaro Regency, 2014–2020</i>.....</p>	85
4.1.11	<p>Angka Partisipasi Murni (APM) Menurut Jenjang Pendidikan di Kabupaten Kepulauan Siau Tagulandang Biaro, 2019 dan 2020</p>	

	<i>Net Participation Rates by Educational Level in Kepulauan Siau Tagulandang Biaro Regency, 2019 and 2020.....</i>	90
4.1.12	Persentase Penduduk Berumur 15 Tahun ke Atas yang Melek Huruf Menurut Kelompok Umur di Kabupaten Kepulauan Siau Tagulandang Biaro 2020 <i>Percentage of Literate People Aged 15 Years and Over by Age Groups in Kepulauan Siau Tagulandang Biaro Regency 2020.....</i>	91
4.1.13	Persentase Penduduk Usia 5 Tahun Ke Atas Menurut Karakteristik dan Status Pendidikan di Kabupaten Kepulauan Siau Tagulandang Biaro, 2020 <i>Percentage of Population Aged 5 Years Old and Over by Characteristic and Education Status in Kepulauan Siau Tagulandang Biaro Regency, 2020.....</i>	92
4.1.14	Persentase Penduduk Usia 7-24 Tahun Menurut Karakteristik dan Status Pendidikan di Kabupaten Kepulauan Siau Tagulandang Biaro, 2020 <i>Percentage of Population Aged 7-24Years Old by Characteristic and Education Status in Kepulauan Siau Tagulandang Biaro Regency, 2020.....</i>	93
4.1.15	Persentase Penduduk Usia 15 Tahun Ke Atas Menurut Karakteristik dan Ijazah Tertinggi Yang Dimiliki di Kabupaten Kepulauan Siau Tagulandang Biaro, 2020 <i>Percentage of Population Aged 15 Years Old and Over by Characteristic and Highest Diploma Owned in Kepulauan Siau Tagulandang Biaro Regency, 2020.....</i>	94
4.2	KESEHATAN	
	HEALTH	
4.2.1	Jumlah Desa ¹ /Kelurahan Yang Memiliki Sarana Kesehatan Menurut Kecamatan di Kabupaten Kepulauan Siau Tagulandang Biaro, 2014–2020 <i>Number of Villages¹/Urban Villages Having Health Facilities by Subdistrict in Kepulauan Siau Tagulandang Biaro Regency, 2014–2020.....</i>	95
4.2.2	Jumlah Tenaga Kesehatan Menurut Kecamatan di Kabupaten Kepulauan Siau Tagulandang Biaro, 2020 <i>Number of Medical Personnel by Subdistrict in Kepulauan Siau</i>	

	Halaman Page
	100
4.2.3	101
4.2.4	103
4.2.5	105
4.2.6	106
4.2.7	107
4.2.8	108
4.3	
4.3.1	

	Dianut di Kabupaten Kepulauan Siau Tagulandang Biaro, 2020 <i>Population by Subdistrict and Religion in Kepulauan Siau Tagulandang Biaro Regency, 2020</i>	110
4.3.2	Jumlah Tempat Peribadatan Menurut Kecamatan di Kabupaten Kepulauan Siau Tagulandang Biaro, 2020 <i>Number of Worship Places by Subdistrict in Kepulauan Siau Tagulandang Biaro Regency, 2020</i>	111
4.3.3	Jumlah Desa ¹ /Kelurahan yang Mengalami Bencana Alam ² Menurut Kecamatan di Kabupaten Kepulauan Siau Tagulandang Biaro, 2011–2020 <i>Number of Villages¹/Urban Villages that Had Natural Disaster² by Subdistrict in Kepulauan Siau Tagulandang Biaro Regency, 2011–2020</i>	112
4.4	KEMISKINAN POVERTY	
4.4.1	Garis Kemiskinan, Jumlah, dan Persentase Penduduk Miskin di Kabupaten Kepulauan Siau Tagulandang Biaro, 2013–2020 <i>Poverty Line, Number, and Percentage of Poor People in Kepulauan Siau Tagulandang Biaro Regency, 2013–2020</i>	115
5.	PERTANIAN, KEHUTANAN, PETERNAKAN, DAN PERIKANAN/ AGRICULTURE, FORESTRY, LIVESTOCK, AND FISHERY	
5.1	HORTIKULTURA HORTICULTURE	
5.1.1	Luas Panen Tanaman Sayuran Menurut Kecamatan dan Jenis Tanaman di Kabupaten Kepulauan Siau Tagulandang Biaro (ha), 2019 dan 2020 <i>Harvested Area of Vegetables by Subdistrict and Kind of Plant in Kepulauan Siau Tagulandang Biaro Regency (ha), 2019 and 2020</i>	123
5.1.2	Produksi Tanaman Sayuran Menurut Kecamatan dan Jenis Tanaman di Kabupaten Kepulauan Siau Tagulandang Biaro (kuintal), 2019 dan 2020 <i>Production of Vegetables by Subdistrict and Kind of Plant in</i>	

	Halaman Page
	126
5.1.3	129
5.1.4	130
5.1.5	131
5.1.6	133
5.1.7	135
5.1.8	136
5.1.9	137
5.1.10	140

5.2 PERKEBUNAN
ESTATE CROPS

5.2.1	Luas Areal Tanaman Perkebunan Menurut Kecamatan dan Jenis Tanaman di Kabupaten Kepulauan Siau Tagulandang Biaro (ha), 2019 dan 2020 <i>Planted Area of Estate Crops by Subdistrict and Type of Crops in Kepulauan Siau Tagulandang Biaro Regency (ha), 2019 and 2020</i>	141
5.2.2	Produksi Perkebunan Menurut Kecamatan dan Jenis Tanaman di Kabupaten Kepulauan Siau Tagulandang Biaro (ribu ton), 2019 dan 2020 <i>Production of Estate by Subdistrict and Type of Crops in Kepulauan Siau Tagulandang Biaro Regency (thousand tons), 2019 and 2020.....</i>	143
5.2.3	Luas Areal Tanaman Kelapa Perkebunan Rakyat Menurut Kecamatan di Kabupaten Kepulauan Siau Tagulandang Biaro (ha), 2019 <i>Planted Area of Smallholders Coconut Estate by Subdistrict in Kepulauan Siau Tagulandang Biaro Regency (ha), 2019.....</i>	145
5.2.4	Banyaknya Pohon Tanaman Kelapa Perkebunan Rakyat Menurut Kecamatan di Kabupaten Kepulauan Siau Tagulandang Biaro, 2019 <i>Number of Coconut Tree on Smallholders Estate by Subdistrict in Kepulauan Siau Tagulandang Biaro Regency, 2019.....</i>	146
5.2.5	Luas Areal Tanaman Cengkih Perkebunan Rakyat Menurut Kecamatan di Kabupaten Kepulauan Siau Tagulandang Biaro (ha), 2019 <i>Planted Area of Smallholders Clove Estate by Subdistrict in Kepulauan Siau Tagulandang Biaro Regency (ha), 2019</i>	147
5.2.6	Banyaknya Pohon Tanaman Cengkih Perkebunan Rakyat Menurut Kecamatan di Kabupaten Kepulauan Siau Tagulandang Biaro, 2019 <i>Number of Clove Tree on Smallholders Estate by Subdistrict in Kepulauan Siau Tagulandang Biaro Regency, 2019.....</i>	148
5.2.7	Luas Areal Tanaman Pala Perkebunan Rakyat Menurut Kecamatan di Kabupaten Kepulauan Siau Tagulandang Biaro (ha), 2019 <i>Planted Area of Smallholders Nutmeg Estate by Subdistrict in Kepulauan Siau Tagulandang Biaro Regency (ha), 2019.....</i>	149
5.2.8	Banyaknya Pohon Tanaman Pala Perkebunan Rakyat Menurut Kecamatan di Kabupaten Kepulauan Siau Tagulandang Biaro, 2019 <i>Number of Nutmeg Tree on Smallholders Estate by Subdistrict in Kepulauan Siau Tagulandang Biaro Regency, 2019.....</i>	150

5.3 TANAMAN PANGAN

FOOD CROPS

5.3.1	Luas Lahan Menurut Penggunaannya di Kabupaten Kepulauan Siau Tagulandang Biaro, 2019 <i>Areas By Cultivation in Kepulauan Siau Tagulandang Biaro Regency, 2019</i>	151
5.3.2	Luas Panen, Produksi dan Produktivitas Tanaman Pangan di Kabupaten Kepulauan Siau Tagulandang Biaro, 2019 <i>Harvested Area, Production and Yield Rate of Food Crops in Kepulauan Siau Tagulandang Biaro Regency, 2019</i>	152

5.4 PETERNAKAN

LIVESTOCK

5.4.1	Banyaknya Populasi Ternak Menurut Jenisnya di Kabupaten Kepulauan Siau Tagulandang Biaro, 2020 <i>Number of Livestock Population by Type in Kepulauan Siau Tagulandang Biaro Regency, 2020</i>	153
5.4.2	Produksi Ternak Menurut Jenisnya di Kabupaten Kepulauan Siau Tagulandang Biaro, 2020* <i>Production of Livestock by Type in Kepulauan Siau Tagulandang Biaro Regency, 2020*</i>	155

5.5 PERIKANAN

FISHERY

5.5.1	Banyaknya Perahu Penangkap Ikan di Kabupaten Kepulauan Siau Tagulandang Biaro, 2015-2020 <i>Number of Fishing Boats in Kepulauan Siau Tagulandang Biaro Regency, 2015-2020</i>	157
5.5.2	Banyaknya Unit Penangkap Ikan Menurut Jenis Penangkap di Kabupaten Kepulauan Siau Tagulandang Biaro, 2019-2020 <i>Number of Fishing Gears by Type of Tools in Kepulauan Siau Tagulandang Biaro Regency, 2019-2020</i>	158
5.5.3	Produksi Perikanan Laut Menurut Alat Penangkap di Kabupaten Kepulauan Siau Tagulandang Biaro (ton), 2019-2020	

	<i>Production of Sea Fishery by Catching Tools in Kepulauan Siau Tagulandang Biaro Regency (ton), 2019-2020</i>	159
5.5.4	Nilai Produksi Perikanan Laut Menurut Jenis Ikan di Kabupaten Kepulauan Siau Tagulandang Biaro (ribu rupiah), 2019-2020 <i>Production Value of Sea Fishery by Fish Species in Kepulauan Siau Tagulandang Biaro Regency (thousand rupiahs), 2019-2020</i>	160
6.	INDUSTRI, PERTAMBANGAN, DAN ENERGI/ INDUSTRY, MINING, AND ENERGY	
6.1	Daya Terpasang, Produksi, dan Distribusi Listrik PT. PLN (Persero) pada Cabang/Ranting PLN Menurut Kecamatan di Kabupaten Kepulauan Siau Tagulandang Biaro, 2020 <i>Installed Electricity Power, Production, and Distribution of PT. PLN (Persero) at PLN Branch by Subdistrict in Kepulauan Siau Tagulandang Biaro Regency, 2020</i>	169
6.2	Jumlah Pelanggan Listrik Menurut Kecamatan di Kabupaten Kepulauan Siau Tagulandang Biaro, 2015–2020 <i>Number of Electricity Customers by Subdistrict in Kepulauan Siau Tagulandang Biaro Regency, 2015–2020.....</i>	170
6.3	Jumlah Pelanggan Air yang Disalurkan Menurut Kecamatan di Kabupaten Kepulauan Siau Tagulandang Biaro, 2019-2020 <i>Number of Customers and Distributed Water by Subdistrict in Kepulauan Siau Tagulandang Biaro Regency, 2019-2020</i>	171
7.	PARIWISATA/TOURISM	
7.1	Jumlah Rumah Makan/Restoran Menurut Kecamatan di Kabupaten Kepulauan Siau Tagulandang Biaro, 2016–2020 <i>Number of Restaurants by Subdistrict in Kepulauan Siau Tagulandang Biaro Regency, 2016–2020.....</i>	178
7.2	Jumlah Hotel/Penginapan Menurut Kecamatan di Kabupaten Kepulauan Siau Tagulandang Biaro, 2019-2020 <i>Number of Hotels by Subdistrict in Kepulauan Siau Tagulandang Biaro Regency, 2019-2020.....</i>	179
7.3	Data Pariwisata Menurut Indikator Destinasi di Kabupaten Kepulauan Siau Tagulandang Biaro, 2015–2020	

	Halaman Page
	<i>Tourism Data by Destination Indicator in Kepulauan Siau Tagulandang Biaro Regency, 2015–2020</i> 180
7.4	Jumlah Wisatawan Mancanegara dan Domestik di Kabupaten Kepulauan Siau Tagulandang Biaro, 2015–2020 <i>Number of International and Domestic Visitors in Kepulauan Siau Tagulandang Biaro Regency, 2015–2020</i> 181
8.	TRANSPORTASI DAN KOMUNIKASI/ TRANSPORTATION AND COMMUNICATION
8.1	TRANSPORTASI TRANSPORTATION
8.1.1	Panjang Jalan Menurut Tingkat Kewenangan Pemerintahan di Kabupaten Kepulauan Siau Tagulandang Biaro (km), 2017–2020 <i>Length of Roads by Level of Government Authority in Kepulauan Siau Tagulandang Biaro Regency (km), 2017–2020</i> 188
8.1.2	Panjang Jalan Menurut Jenis Permukaan Jalan di Kabupaten Kepulauan Siau Tagulandang Biaro (km), 2017–2020 <i>Length of Roads by Type of Road Surface in Kepulauan Siau Tagulandang Biaro Regency (km), 2017–2020</i> 189
8.1.3	Panjang Jalan Menurut Kondisi Jalan di Kabupaten Kepulauan Siau Tagulandang Biaro (km), 2017–2020 <i>Length of Roads by Condition of Roads in Kepulauan Siau Tagulandang Biaro Regency (km), 2017–2020</i> 190
8.1.4	Jumlah Kendaraan Angkutan Perdesaan Menurut Trayek di Kabupaten Kepulauan Siau Tagulandang Biaro, 2019-2020 <i>Number of Village Route Vehicles by Route in Kepulauan Siau Tagulandang Biaro Regency, 2019-2020</i> 191
8.1.5	Jumlah Kendaraan Angkutan Perkotaan Menurut Trayek di Kabupaten Kepulauan Siau Tagulandang Biaro, 2019-2020 <i>Number of City Route Vehicles by Route in Kepulauan Siau Tagulandang Biaro Regency, 2019-2020</i> 192

8.2 KOMUNIKASI

COMMUNICATION

8.2.1	Banyaknya Sambungan Telepon Menurut Lokasi di Kabupaten Kepulauan Siau Tagulandang Biaro, 2018-2020 <i>Number of Phone Connections by Location in Kepulauan Siau Tagulandang Biaro Regency, 2018-2020.....</i>	193
-------	---	-----

**9. PERBANKAN, KOPERASI, DAN HARGA-HARGA/
BANKING, COOPERATIVE, AND PRICES**

9.1	Jumlah Koperasi Aktif Menurut Kecamatan di Kabupaten Kepulauan Siau Tagulandang Biaro, 2016–2020 <i>Number of Active Cooperation by Subdistrict in Kepulauan Siau Tagulandang Biaro Regency, 2016–2020.....</i>	200
9.2	Jumlah Koperasi Menurut Jenis Koperasi dan Kecamatan di Kabupaten Kepulauan Siau Tagulandang Biaro, 2020 <i>Number of Cooperation by Kind of Cooperation and Subdistrict in Kepulauan Siau Tagulandang Biaro Regency, 2020.....</i>	201
9.3	Jumlah Koperasi Menurut Jenis di Kabupaten Kepulauan Siau Tagulandang Biaro, 2019-2020 <i>Number of Cooperation by Type in Kepulauan Siau Tagulandang Biaro Regency, 2019-2020.....</i>	202
9.4	Jumlah Koperasi Simpan Pinjam Menurut Kecamatan di Kabupaten Kepulauan Siau Tagulandang Biaro, 2019-2020 <i>Number of Credit Union by Subdistrict in Kepulauan Siau Tagulandang Biaro Regency, 2019-2020.....</i>	203

10. PENGELUARAN PENDUDUK/POPULATION EXPENDITURE

10.1	Rata-rata Pengeluaran per Kapita Sebulan Menurut Kelompok Komoditas (rupiah) di Kabupaten Kepulauan Siau Tagulandang Biaro, 2020 <i>Monthly Average Expenditure per Capita by Commodity Group (rupiahs) in Kepulauan Siau Tagulandang Biaro Regency, 2020</i>	209
10.2	Persentase Pengeluaran per Kapita Sebulan Menurut Kelompok Komoditas di Kabupaten Kepulauan Siau Tagulandang Biaro, 2018 dan 2020	

<i>Percentage of Monthly Expenditure per Capita by Commodity Group in Kepulauan Siau Tagulandang Biaro Regency, 2018 and 2020.....</i>	210
--	-----

11. PERDAGANGAN/TRADE

11.1 Jumlah Sarana Perdagangan Menurut Jenisnya di Kabupaten Kepulauan Siau Tagulandang Biaro, 2016–2020 <i>Number of Trading Facilities by Type of Facility in Kepulauan Siau Tagulandang Biaro Regency, 2016–2020.....</i>	215
---	-----

12. SISTEM NERACA REGIONAL/SYSTEM OF REGIONAL ACCOUNTS

12.1 Produk Domestik Regional Bruto Atas Dasar Harga Berlaku Menurut Lapangan Usaha di Kabupaten Kepulauan Siau Tagulandang Biaro (juta rupiah), 2016–2020 <i>Gross Regional Domestic Product at Current Market Prices by Industry in Kepulauan Siau Tagulandang Biaro Regency (billion rupiahs), 2016-2020</i>	226
12.2 Produk Domestik Regional Bruto Atas Dasar Harga Konstan 2010 Menurut Lapangan Usaha di Kabupaten Kepulauan Siau Tagulandang Biaro (juta rupiah), 2016–2020 <i>Gross Regional Domestic Product at 2010 Constant Market Prices by Industry in Kepulauan Siau Tagulandang Biaro Regency (billion rupiahs), 2016-2020.....</i>	228
12.3 Distribusi Persentase Produk Domestik Regional Bruto Atas Dasar Harga Berlaku Menurut Lapangan Usaha di Kabupaten Kepulauan Siau Tagulandang Biaro, 2016–2020 <i>Percentage Distribution of Gross Regional Domestic Product at Current Market Prices by Industry in Kepulauan Siau Tagulandang Biaro Regency, 2016-2020.....</i>	230
12.4 Laju Pertumbuhan Produk Domestik Regional Bruto Atas Dasar Harga Konstan 2010 Menurut Lapangan Usaha di Kabupaten Kepulauan Siau Tagulandang Biaro (persen), 2016–2020 <i>Growth Rate of Gross Regional Domestic Product at 2010 Constant Market Prices by Industry in Kepulauan Siau Tagulandang Biaro Regency (percent), 2016-2020.....</i>	232
12.5 Produk Domestik Regional Bruto Atas Dasar Harga Berlaku	

	Menurut Jenis Pengeluaran di Kabupaten Kepulauan Siau Tagulandang Biaro (miliar rupiah), 2015–2019 <i>Gross Regional Domestic Product at Current Market Prices by Type of Expenditure in Kepulauan Siau Tagulandang Biaro Regency (billion rupiahs), 2015-2019.....</i>	234
12.6	Produk Domestik Regional Bruto Atas Dasar Harga Konstan 2010 Menurut Jenis Pengeluaran di Kabupaten Kepulauan Siau Tagulandang Biaro (miliar rupiah), 2015–2019 <i>Gross Regional Domestic Product at 2010 Constant Market Prices by Type of Expenditure in Kepulauan Siau Tagulandang Biaro Regency (billion rupiahs), 2015-2019.....</i>	235
13.	PERBANDINGAN ANTAR KABUPATEN/ KOTA/ REGENCY/MUNICIPAL COMPARISON	
13.1	Jumlah Penduduk Menurut Kabupaten/Kota di Provinsi Sulawesi Utara (ribu), 2016–2020 <i>Population by Regency/Municipality in Sulawesi Utara Province (thousand), 2016–2020.....</i>	242
13.2	Laju Pertumbuhan Produk Domestik Regional Bruto Atas Dasar Harga Konstan 2010 Menurut Kabupaten/ Kota di Provinsi Sulawesi Utara (persen), 2016–2020 <i>Rate of Growth of Gross Regional Domestic Products at Constant 2010 Prices by Regency/Municipality in Sulawesi Utara Province (percent), 2016–2020.....</i>	243
13.3	Jumlah Penduduk Miskin Menurut Kabupaten/ Kota di Provinsi Sulawesi Utara (ribu), 2016–2020 <i>Number of Poor Population by Regency/Municipality in Sulawesi Utara Province (thousand), 2016–2020.....</i>	244
13.4	Indeks Pembangunan Manusia Menurut Kabupaten/ Kota di Provinsi Sulawesi Utara, 2016–2020 <i>Human Development Index by Regency/Municipality in Sulawesi Utara Province, 2016–2020.....</i>	245

DAFTAR GAMBAR/LIST OF FIGURES

	Halaman Page
1.1 Luas Daerah menurut Kecamatan (km ²), 2020 <i>Area of Subdistrict (km²), 2020</i>	5
2.1 Jumlah Desa/Kelurahan Menurut Kecamatan, 2020 <i>Number of Rural/Urban Villages by Subdistrict, 2020</i>	19
3.1 Jumlah Penduduk menurut Kecamatan, 2020 <i>Population by Subdistrict, 2020</i>	48
3.2 Persentase Penduduk menurut Jenis Kelamin, 2020 <i>Percentage of Population by Gender, 2020</i>	49
4.1 Jumlah Tenaga Kesehatan di Kabupaten Kepulauan Siau Tagulandang Biaro, 2020 <i>Number of Medical Personnel in Kepulauan Siau Tagulandang Biaro, 2020</i>	66
4.2 Jumlah Sekolah di Kabupaten Kepulauan Siau Tagulandang Biaro, 2020/2021 <i>Number of Schools in Kepulauan Siau Tagulandang Biaro Regency, 2020/2021</i>	67
5.1 Luas Panen Tanaman Sayuran Menurut Kecamatan dan Jenis Tanaman di Kabupaten Kepulauan Siau Tagulandang Biaro (ha), 2019 dan 2020 <i>Harvested Area of Vegetables by Subdistrict and Kind of Plant in Kepulauan Siau Tagulandang Biaro Regency (ha), 2019 and 2020</i>	122
6.1 Daya Terpasang, Produksi, dan Distribusi Listrik PT. PLN, 2020 <i>Installed Electricity Power, Production, and Distribution of PT. PLN, 2020</i>	167
6.2 Jumlah Pelanggan Listrik, 2015-2020 <i>Number of Electricity Customers, 2015-2020</i>	168
7.1 Jumlah Rumah Makan/Restoran, 2016-2020 <i>Number of Restaurants, 2016-2020</i>	177

8.1	Panjang Jalan Menurut Tingkat Kewenangan Pemerintahan di Kabupaten Kepulauan Siau Tagulandang Biaro (km), 2020 <i>Length of Roads by Level of Government Authority in Kepulauan Siau Tagulandang Biaro Regency (km), 2020</i>	187
9.1	Jumlah Koperasi Aktif di Kabupaten Kepulauan Siau Tagulandang Biaro, 2016–2020 <i>Number of Active Cooperation by Subdistrict in Kepulauan Siau Tagulandang Biaro Regency, 2016–2020</i>	198
9.2	Jumlah Koperasi Menurut Jenis di Kabupaten Kepulauan Siau Tagulandang Biaro, 2020 <i>Number of Cooperation by Type in Kepulauan Siau Tagulandang Biaro Regency, 2020</i>	199
10.1	Persentase Pengeluaran per Kapita Sebulan Menurut Kelompok Komoditas di Kabupaten Kepulauan Siau Tagulandang Biaro, 2020 <i>Percentage of Monthly Expenditure per Capita by Commodity Group in Kepulauan Siau Tagulandang Biaro Regency, 2020</i>	208
11.1	Jumlah Sarana Perdagangan Menurut Jenisnya di Kabupaten Kepulauan Siau Tagulandang Biaro, 2020 <i>Number of Trading Facilities by Type of Facility in Kepulauan Siau Tagulandang Biaro Regency, 2020</i>	214
12.1	Produk Domestik Regional Bruto Atas Dasar Harga Berlaku Menurut Lapangan Usaha di Kabupaten Kepulauan Siau Tagulandang Biaro (miliar rupiah), 2016-2020 <i>Gross Regional Domestic Product at Current Market Prices by Industry in Kepulauan Siau Tagulandang Biaro Regency (billion rupiahs), 2016-2020</i>	224
12.2	Laju Pertumbuhan Produk Domestik Regional Bruto Atas Dasar Harga Konstan 2010 Menurut Lapangan Usaha di Kabupaten Kepulauan Siau Tagulandang Biaro (persen), 2016-2020 <i>Growth Rate of Gross Regional Domestic Product at 2010 Constant Market Prices by Industry in Kepulauan Siau Tagulandang Biaro Regency (percent), 2016-2020</i>	225

13.1	Jumlah Penduduk Miskin Menurut Kabupaten/ Kota di Provinsi Sulawesi Utara (ribu), 2020 <i>Number of Poor Population by Regency/Municipality in Sulawesi Utara Province (thousand), 2020</i>	240
13.2	Indeks Pembangunan Manusia Menurut Kabupaten/ Kota di Provinsi Sulawesi Utara, 2020 <i>Human Development Index by Regency/Municipality in Sulawesi Utara Province, 2020</i>	241

<https://sitarokab.bps.go.id>

PENJELASAN UMUM/EXPLANATORY NOTES

Tanda-tanda, satuan-satuan, dan lain-lainnya yang digunakan dalam publikasi ini adalah sebagai berikut:

Symbols, measurement units, and acronyms which are used in this publication, are as follows:

1. TANDA-TANDA/SYMBOLS

Data tidak tersedia/ <i>Data not available</i>	: ...
Tidak ada atau nol / <i>Null or zero</i>	: -
Data dapat diabaikan/ <i>Data negligible</i>	: 0
Tanda decimal/ <i>Decimal point</i>	: ,
Data tidak dapat ditampilkan/ <i>Not applicable</i>	: NA
Angka estimasi/ <i>Estimated figures</i>	: e
Angka diperbaiki/ <i>Revised figures</i>	: r
Angka sementara/ <i>Preliminary figures</i>	: x
Angka sangat sementara/ <i>Very preliminary figures</i>	: xx
Angka sangat sangat sementara/ <i>Very very preliminary figures</i>	: xxx

2. SATUAN/UNITS

barel/ <i>barrel</i>	: 158,99 liter/ <i>litres</i> = 1/6,2898 m ³
hektar (ha)/ <i>hectare (ha)</i>	: 10 000 m ²
kilometer (km)/ <i>kilometres (km)</i>	: 1 000 meter/ <i>meters (m)</i>
knot/ <i>knot</i>	: 1,8523 km/jam (<i>km/hour</i>)
kuintal/ <i>quintal</i>	: 100 kg
KWh	: 1 000 Watt hour
MWh	: 1 000 KWh
liter (untuk beras)/ <i>litre (for rice)</i>	: 0,80 kg
MMSCF	: 1/35,3 m ³
metrik ton (m.ton)/ <i>metric ton (m. ton)</i>	: 0,98421 long ton = 1 000 kg
ons/ <i>ounce</i>	: 28,31 gram/ <i>grams</i>
ton	: 1 000 kg

Satuan lain: buah, dus, butir, helai/lembar, kaleng, batang, pulsa, ton kilometer (ton-km), jam, menit, persen (%).

Other units: unit, pack, pieces, sheet, tin, pulse, ton-kilometres(ton-km), hour, minute, percent (%).

Perbedaan angka di belakang koma disebabkan oleh pembulatan angka.
The difference in decimal numbers is caused by rounding.

DAFTAR SINGKATAN/LIST OF ABBREVIATIONS

SI	: Stasiun Iklim
SIMPK	: Stasiun Meteorologi Pertanian Khusus
t.t	: Tempat Tidur
BCG	: Bacillus Calmette Guerin
DPT	: Difteri, Pertusis, Tetanus
TT	: Tetanus Toxoid
IOT	: Industri Obat Tradisional/ <i>Traditional Medicine Industry</i>
IKOT	: Industri Kecil Obat Tradisional/ <i>Traditional Medicine Small</i>
Alkes	: Alat Kesehatan/ <i>Health Kits</i>
PKRT	: Perbekalan Kesehatan Rumah Tangga/ <i>Household Health Logistics</i>
Kompl	: Komplemen/ <i>Complement</i>
IRTP	: Industri Pangan Produksi Rumah Tangga/ <i>Foods Home Industry</i>
PBF	: Pedagang Besar Farmasi/ <i>Pharmacy Whole-seller</i>
GFK	: Gudang Farmasi Kab/Kota/ <i>Regency/Municipality Pharmacy Warehouse</i>
RB	: Rumah Bersalin/ <i>Delivery House</i>
Pustu	: Puskesmas Pembantu/ <i>Auxiliary Public Health Center</i>
BP	: Balai Pengobatan/ <i>Polyclinic</i>
TPS	: Tempat Pembuangan Sementara / <i>landfill</i>
Jamkesmas	: Jaminan kesehatan masyarakat miskin/ <i>Poor public health insurance</i>
PJKMU	: Program Jaminan Kesehatan Masyarakat Umum
SIUP	: Surat Ijin Usaha Perdagangan/ <i>Trading Permission Letter</i>
TDP	: Tanda Daftar Perusahaan/ <i>Company Registration Identity</i>
API	: Angka Pengenal Importir/ <i>Importer's Identity Number</i>

**Rata-rata suhu udara
Desember 2020: 27,05°C**

**Rata-rata kelembaban udara
Desember 2020: 87,99%**

**Jumlah hari hujan di tahun
2020: 255 hari**

**Tinggi
Gunung Api**

**Gunung Karangetang
1320m**

**Gunung Ruang
714m**

275,95km²

**Luas wilayah Kabupaten
Kepulauan Sitaro Tahun 2020**

PENJELASAN TEKNIS

1. Secara astronomis, Kabupaten Kepulauan Sitaro terletak antara $2^{\circ} 07' 48'' - 2^{\circ} 48' 36''$ Lintang Utara dan antara $125^{\circ} 09' 36'' - 125^{\circ} 29' 24''$ Bujur Timur.
2. Berdasarkan posisi geografisnya, Kabupaten Kepulauan Sitaro memiliki batas-batas: Utara – Kabupaten Kepulauan Sangihe; Selatan – Kabupaten Minahasa Utara; Barat – Laut Sulawesi; Timur – Laut Maluku dan Samudera Pasifik.
3. Badan Pusat Statistik (BPS) telah melakukan pendataan Potensi Desa (Podes) sejak tahun 1980. Sejak saat itu, Podes dilaksanakan secara rutin sebanyak 3 kali dalam kurun waktu sepuluh tahun untuk mendukung kegiatan Sensus Penduduk, Sensus Pertanian, ataupun Sensus Ekonomi. Dengan demikian, fakta penting terkait ketersediaan infrastruktur dan potensi yang dimiliki oleh setiap wilayah dapat dipantau perkembangannya secara berkala dan terus menerus.
4. Sejak tahun 2008, pendataan Podes mengalami perubahan dengan adanya penambahan kuesioner suplemen kecamatan dan kabupaten/kota. Penambahan kuesioner tersebut bertujuan untuk meningkatkan manfaat data Podes bagi para

TECHNICAL NOTES

1. *Astronomically, Kepulauan Sitaro Regency is located between $2^{\circ} 07' 48'' - 2^{\circ} 48' 36''$ North Latitude, and between $125^{\circ} 09' 36'' - 125^{\circ} 29' 24''$ East Longitude.*
2. *In terms of geographical position, Kepulauan Sitaro Regency has boundaries as follows: North – Kepulauan Sangihe Regency; South – North Minahasa Regency; West – Sulawesi Sea; East - Maluku Sea and Pasific Ocean.*
3. *BPS-Statistics Indonesia has already recorded village potential (Podes) since 1980. Since then, Podes has regularly implemented 3 (three) times within ten years to support the activities of the Population Census, Agriculture Census, or Economic Census. Thus, important facts related to the availability of infrastructure and the potential possessed by each region can be monitored regularly and continually.*
4. *Since 2008, Podes has been changed especially in providing additional information from sub district and regency/municipality, using separate questionnaires. The goal of these changes is to provide more benefits for data users and local government in*

konsumen data dan pemerintah daerah dalam perencanaan pembangunan wilayah.

5. Data Podes merupakan satu-satunya sumber data kewilayahan yang muatannya beragam dan memberi gambaran tentang situasi pembangunan suatu wilayah (regional). Ini berbeda dengan data dari hasil pendekatan rumah tangga yang lebih menekankan pada dimensi aktivitas sektoral. Keduanya sama penting dan menjadi kekayaan BPS.

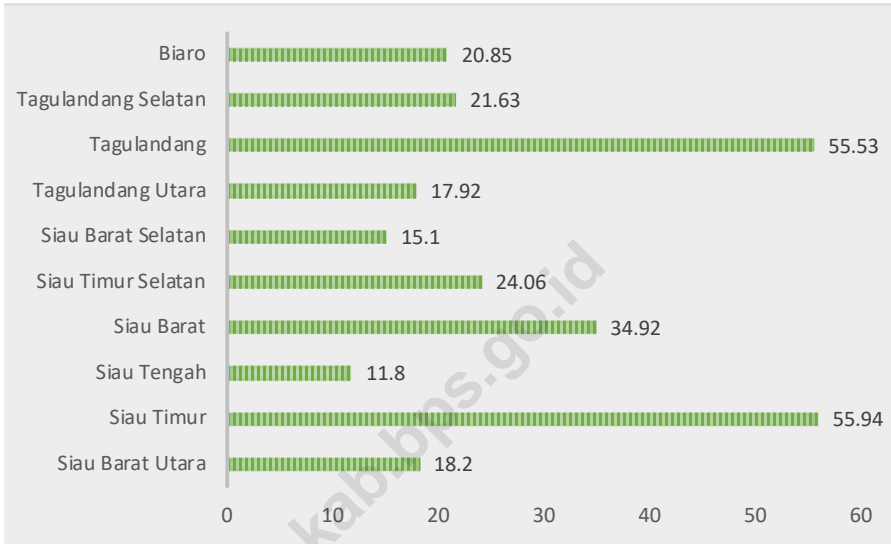
6. Pencacahan Podes dilakukan secara sensus terhadap seluruh wilayah administrasi pemerintahan terendah setingkat desa (yaitu desa, kelurahan, nagari, Unit Permukiman Transmigrasi (UPT)) yang masih dibina oleh kementerian terkait.

regional development planning.

5. *Podes data is the only one source of spatial data consisting of various information and providing a picture of development progress in a region. The Podes data are different from data resulted from household surveys focusing on the dimension of sectoral activities. Both kind of data are important and become the trade mark of BPS on the data richness aspect.*

6. *Podes enumeration is implemented as a census of the lowest governmental administrative region equivalent to village (i.e. village, sub-district, nagari, and Transmigration Settlement Unit which is still fostered by the relevant ministries).*

Gambar 1.1 Luas Daerah menurut Kecamatan (km²), 2020
Figures 1.1 Area of Subdistrict (km²), 2020



Sumber/Source: Dinas Pertanahan Nasional Provinsi Sulawesi Utara/
 Representative Office of National Land Agency of Sulawesi Utara

1.1 KEADAAN GEOGRAFI GEOGRAPHY CONDITION

Tabel 1.1.1 **Luas Daerah dan Jumlah Pulau Menurut Kecamatan di Kabupaten Kepulauan Siau Tagulandang Biaro, 2020**
Table 1.1.1 **Total Area and Number of Islands by Subdistrict in Kepulauan Siau Tagulandang Biaro Regency, 2020**

Kecamatan <i>Subdistrict</i>	Ibukota Kecamatan <i>Capital of Subdistrict</i>	Luas <i>Total Area</i> (km ² /sq.km)
(1)	(2)	(3)
Biaro	Lamanggo	20,85
Tagulandang Selatan	Kisihang	21,63
Tagulandang	Buhias	55,53
Tagulandang Utara	Bawoleu	17,92
Siau Barat Selatan	Talawid	15,10
Siau Timur Selatan	Sawang	24,06
Siau Barat	Ondong	34,92
Siau Tengah	Beong	11,80
Siau Timur	Ulu Siau	55,94
Siau Barat Utara	Hiung	18,20
Kabupaten Kepulauan Siau Tagulandang Biaro		275,95

Lanjutan Tabel/*Continued Table 1.1.1*

Kecamatan Subdistrict	Persentase terhadap Luas Kabupaten Percentage to Regency's Area	Jumlah Pulau Number of Islands
(1)	(4)	(5)
Biaro	7,56	17
Tagulandang Selatan	7,84	-
Tagulandang	20,12	2
Tagulandang Utara	6,49	-
Siau Barat Selatan	5,47	-
Siau Timur Selatan	8,72	24
Siau Barat	12,65	1
Siau Tengah	4,28	-
Siau Timur	20,27	-
Siau Barat Utara	6,60	-
Kabupaten Kepulauan Siau Tagulandang Biaro	100,00	44

Catatan/*Note*: Jumlah pulau tidak termasuk tiga pulau utama (pulau Siau, pulau Tagulandang, dan pulau Biaro)/ *Number of islands not including the three main islands (Siau island, Tagulandang island, and Biaro island)*

Sumber/*Source*: Dinas Pertanahan Nasional Provinsi Sulawesi Utara/ *Representative Office of National Land Agency of Sulawesi Utara*

Tabel
Table 1.1.2

**Tinggi Wilayah dan Jarak ke Ibukota Kabupaten
Kepulauan Siau Tagulandang Biaro, 2020**
*Altitude and Distance to the Capital in Kepulauan Siau
Tagulandang Biaro Regency, 2020*

Kecamatan Subdistrict	Tinggi Wilayah (mdpl) Altitude (m a.s.l)	Jarak ke Ibukota (mil) Distance to the Capital (miles)
(1)	(2)	(3)
Biaro	30	44,00
Tagulandang Selatan	171	45,00
Tagulandang	150	18,00
Tagulandang Utara	187	18,00
Siau Barat Selatan	313	18,00
Siau Timur Selatan	308	18,00
Siau Barat	100	...
Siau Tengah	419	18,00
Siau Timur	178	9,00
Siau Barat Utara	386	18,00
Kabupaten Kepulauan Siau Tagulandang Biaro		

Sumber/Source: Dinas Pertanahan Nasional Provinsi Sulawesi Utara/ Representative Office of National Land Agency of Sulawesi Utara

Tabel
Table 1.1.3

Letak Geografis Kabupaten Kepulauan Siau Tagulandang Biaro, 2020
Geographical Location of Kepulauan Siau Tagulandang Biaro Regency, 2020

A.	Letak Koordinat Kabupaten Kepulauan Siau Tagulandang Biaro/ <i>Location of Kepulauan Siau Tagulandang Biaro Regency :</i>	
	2°07'48" - 2°48'36" Lintang Utara / <i>North Latitude</i>	
	125° 09' 36" – 125° 29' 24" Bujur Timur / <i>East Longitude</i>	
B.	Kabupaten Kepulauan Siau Tagulandang Biaro Berbatasan Dengan/ <i>Kepulauan Siau Tagulandang Biaro Regency Borders with *) :</i>	
	- Sebelah Utara dengan Kabupaten Kepulauan Sangihe / <i>To The North with Kepulauan Sangihe Regency</i>	
	- Sebelah Timur dengan Laut Maluku dan Samudera Pasifik / <i>To The East with Maluku Sea and Pacific Ocean</i>	
	- Sebelah Selatan dengan Kabupaten Minahasa Utara / <i>To The South with North Minahasa Regency</i>	
	- Sebelah Barat dengan Laut Sulawesi / <i>To The West with Sulawesi Sea</i>	
C.	Jarak Ibukota Kabupaten ke Ibukota Provinsi / <i>Distance Between Regency Capital and District Capital : 146 Km</i>	
D.	Jarak Rentang Kendali :	
	1.	Ulu Siau - Tagulandang : 21 mil laut
	2.	Ulu Siau - Biaro : 41 mil laut
	3.	Ulu Siau - Tahuna : 60 mil laut
	4.	Ulu Siau - Manado : 85 mil laut

Catatan/Note: *) menurut UU No 15 Tahun 2007/ *according to Act Number 15 Year 2007*
Sumber/Source: BPN Provinsi Sulawesi Utara dalam Sulawesi Utara Dalam Angka 2008

Tabel
Table 1.1.4

**Tinggi Gunung Berapi di Kabupaten Kepulauan Siau
Tagulandang Biaro, 2020**
**Volcano Altitude in Kepulauan Siau Tagulandang Biaro
Regency, 2020**

	Gunung Berapi <i>Volcano</i>	Tinggi <i>Height (meter)</i>
	(1)	(2)
Ruang		714
Karangetang		1 320 *)

Catatan/Note: *) khusus tinggi gunung Karangetang, sumber data dari Pusat Vulkanologi dan Mitigasi Bencana Geologi
Sumber/Source: Dinas Pertanahan Nasional Provinsi Sulawesi Utara/ Representative Office of National Land Agency of Sulawesi Utara

1.2 IKLIM CLIMATE

Tabel 1.2.1 Pengamatan Unsur Iklim Menurut Bulan di Stasiun Meteorologi Naha, 2020
Table 1.2.1 Observation of Climate Elements By Months at Naha Meteorology Station, 2020

Bulan Month	Suhu/Temperature (°C)			Kelembaban Udara/ Humidity (%)
	Maks Max	Min Min	Rata-rata Average	Rata-rata Average
(1)	(2)	(3)	(4)	(5)
Januari/January	33,50	22,20	27,18	85,02
Februari/February	32,20	21,60	27,20	84,27
Maret/March	32,60	22,60	27,27	84,97
April/April	32,40	22,30	27,21	86,72
Mei/May	33,40	24,00	27,84	85,77
Juni/June	33,40	23,00	27,05	86,44
Juli/July	33,00	22,80	26,78	86,54
Agustus/August	34,00	21,40	27,00	85,27
September/September	33,00	23,40	27,12	85,61
Oktober/October	34,60	23,00	27,16	84,69
November/November	33,60	22,80	26,89	87,79
Desember/December	34,00	22,40	27,05	87,99

Lanjutan Tabel/*Continued Table 1.2.1*

Bulan Month	Kecepatan Angin Wind Velocity (knot)	Tekanan Udara Atmospheric Pressure (mb)
(1)	(6)	(7)
Januari/ <i>January</i>	1,31	1008,65
Februari/ <i>February</i>	1,59	1009,78
Maret/ <i>March</i>	1,42	1009,05
April/ <i>April</i>	0,82	1008,99
Mei/ <i>May</i>	1,07	1008,03
Juni/ <i>June</i>	1,22	1007,97
Juli/ <i>July</i>	1,21	1007,24
Agustus/ <i>August</i>	1,29	1007,73
September/ <i>September</i>	1,21	1007,59
Oktober/ <i>October</i>	1,45	1006,70
November/ <i>November</i>	1,01	1007,30
Desember/ <i>December</i>	1,23	1006,26

Lanjutan Tabel/*Continued Table 1.2.1*

Bulan Month	Curah Hujan Precipitation (mm ³)	Jumlah Hari Hujan Number of Rainy Days	Penyinaran Matahari Duration of Sunshine (%)
(1)	(8)	(9)	(10)
Januari/January	300,10	17	72,00
Februari/February	140,80	24	57,54
Maret/March	305,00	22	74,08
April/April	314,00	19	85,83
Mei/May	254,70	19	84,03
Juni/June	279,00	20	79,38
Juli/July	386,00	25	75,44
Agustus/August	253,90	18	73,38
September/September	191,50	21	83,17
Oktober/October	193,60	23	59,31
November/November	372,60	25	57,00
Desember/December	347,70	22	69,11

Sumber/Source: Stasiun Meteorologi Naha/ Naha Meteorology Station

JUMLAH
PEGAWAI NEGERI SIPIL DAERAH

2 0 7 6

Jenis Kelamin



Laki-laki
675



Perempuan
1401

Klasifikasi PNS



Tenaga Teknis
1059



Tenaga Medis
331



Tenaga Guru
686

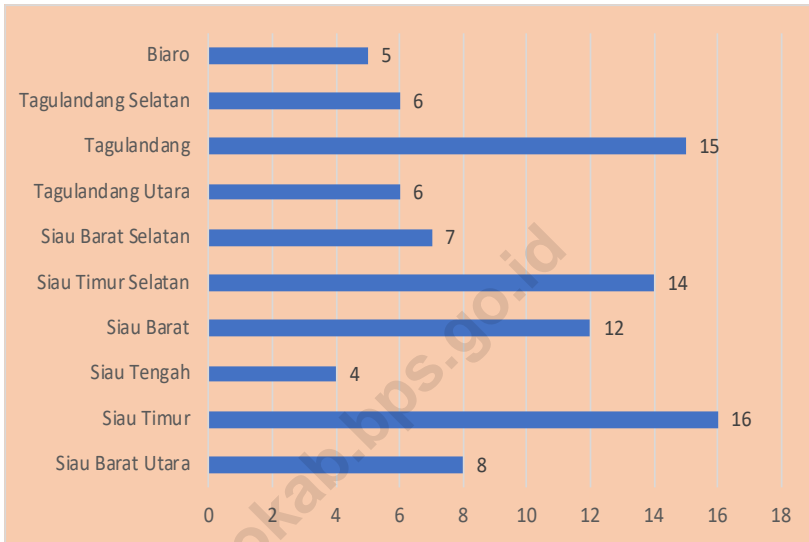


PENJELASAN TEKNIS**TECHNICAL NOTES**

- | | |
|---|---|
| <p>1. Pemerintahan Daerah adalah penyelenggaraan urusan pemerintahan oleh pemerintah daerah dan DPRD menurut asas otonomi dan tugas pembantuan dengan prinsip Negara Kesatuan Republik Indonesia sebagaimana dimaksud dalam Undang-Undang Dasar Negara Republik Indonesia Tahun 1945.</p> | <p>1. <i>The Regional Government is the implementation of government affairs by the local government according to the principle of autonomy and duty of assistance with the principle of board autonomy within the system and the principle of the unitary state of Indonesia as stipulated in the Constitution of Republic of Indonesia year 1945.</i></p> |
| <p>2. Anggota Dewan Perwakilan Rakyat Daerah (DPRD) dipilih melalui pemilihan umum (pemilu) dan dilantik dalam masa jabatan lima tahun.</p> | <p>2. <i>Regional House of Representatives (DPRD) members are elected through a general election and appointed for a five-years length of service.</i></p> |
| <p>3. Susunan pemerintahan Republik Indonesia periode 2014-2019 terdiri dari presiden, wakil presiden, lembaga tinggi negara, kementerian, setingkat menteri, dan Lembaga Pemerintahan Non Kementerian (LPNK).</p> | <p>3. <i>The government structure of the Republic of Indonesia 2014-2019 period consists of a president, vice president, state supreme agencies, ministries, ministerial level institutions, and non-ministerial institutions.</i></p> |
| <p>4. Lembaga tinggi negara di Kabupaten Kepulauan Sitaro terdiri dari Dewan Perwakilan Rakyat Daerah (DPRD).</p> | <p>4. <i>State supreme agencies in Kepulauan Sitaro Regency consists of Regional House of Representatives (DPRD).</i></p> |
| <p>5. Lurah atau kepala desa dikoordinir oleh camat.</p> | <p>5. <i>The urban village chief or rural village chief is being coordinated by chief of Subdistrict.</i></p> |
| <p>6. Kepala desa mengkoordinir beberapa kepala dusun atau kepala lingkungan.</p> | <p>6. <i>The rural village chief coordinates some village head or the head of the area.</i></p> |

7. Pegawai negeri adalah pegawai yang telah memenuhi syarat yang ditentukan, diangkat oleh pejabat yang berwenang dan disertai tugas dalam suatu jabatan negeri, atau disertai tugas negara lainnya, dan digaji berdasarkan peraturan p e r u n d a n g - u n d a n g a n yang berlaku.
 8. Adapun jenis Pegawai Negeri berdasarkan Undang-undang Nomor 43 Tahun 1999 Pasal 2 adalah : Pegawai Negeri terdiri dari Pegawai Negeri Sipil, Anggota Tentara Nasional Indonesia, dan Anggota Kepolisian Negara Republik Indonesia.
 9. Pegawai Negeri Sipil terdiri dari Pegawai Negeri Sipil Pusat dan Pegawai Negeri Sipil Daerah.
7. *A civil servant is an employee who has met the prescribed requirements, appointed by an authorized official and assigned a duty in a public office, or assigned to another state duty, and remunerated under applicable laws and regulations.*
 8. *The type of Civil Servant based on Law Number 43 Year 1999 Article 2 is : Government employees, Members of the Indonesia National Army, and Member of the Indonesia National Police.*
 9. *Civil servant consist of Central Civil Servant and Regional Civil Servant.*

Gambar 2.1 Jumlah Desa/Kelurahan Menurut Kecamatan, 2020
Figures 2.1 Number of Rural/Urban Villages by Subdistrict, 2020



Sumber/Source : BPS Kabupaten Kepulauan Siau Tagulandang Biaro/
 BPS-Statistics of Kepulauan Siau Tagulandang Biaro Regency

2.1 WILAYAH ADMINISTRATIF ADMINISTRATIVE AREA

Tabel 2.1.1 **Jumlah Desa¹/Kelurahan Menurut Kecamatan di Kabupaten Kepulauan Siau Tagulandang Biaro, 2016–2020**
Table 2.1.1 **Number of Villages¹/Urban Village by Subdistrict in Kepulauan Siau Tagulandang Biaro Regency, 2016–2020**

Kecamatan Subdistrict	2016	2017	2018	2019	2020
(1)	(2)	(3)	(4)	(5)	(6)
Biaro	5	5	5	5	5
Tagulandang Selatan	6	6	6	6	6
Tagulandang	15	15	15	15	15
Tagulandang Utara	6	6	6	6	6
Siau Barat Selatan	7	7	7	7	7
Siau Timur Selatan	14	14	14	14	14
Siau Barat	12	12	12	12	12
Siau Tengah	4	4	4	4	4
Siau Timur	16	16	16	16	16
Siau Barat Utara	8	8	8	8	8
Kabupaten Kepulauan Siau Tagulandang Biaro	93	93	93	93	93

Catatan/Note: ¹Termasuk Unit Permukiman Transmigrasi (UPT)/ *Include Transmigration Settlement Unit*
 Sumber/Source: Peraturan Kepala Badan Pusat Statistik Nomor 1 Tahun 2020 Tanggal 5 Februari 2020 tentang Perubahan Atas Peraturan Kepala Badan Pusat Statistik Nomor 3 Tahun 2019 tentang Kode dan Nama Wilayah Kerja Statistik Tahun 2019/*Chief Statistician Regulation Number 1/2020, February 5 2020, as a revision of Chief Statistician Regulation Number 3 of 2019 on Code and Name of Regional Level of Data Collection.*

Tabel
Table 2.1.2**Jumlah Satuan Lingkungan Setempat (SLS) Menurut Kecamatan di Kabupaten Kepulauan Siau Tagulandang Biaro, 2020**
Number of Local Community Unit by Subdistrict in Kepulauan Siau Tagulandang Biaro Regency, 2020

Kecamatan Subdistrict	Jumlah SLS Total of Local Community Unit
(1)	(2)
Biaro	21
Tagulandang Selatan	17
Tagulandang	65
Tagulandang Utara	14
Siau Barat Selatan	23
Siau Timur Selatan	49
Siau Barat	37
Siau Tengah	13
Siau Timur	116
Siau Barat Utara	22
Kabupaten Kepulauan Siau Tagulandang Biaro	377

Sumber/Source: BPS Kabupaten Kepulauan Siau Tagulandang Biaro/ BPS-Statistics of Kepulauan Siau Tagulandang Biaro Regency

Tabel
Table 2.1.3

**Daftar Nama Desa/Kelurahan Menurut Kecamatan di
Kabupaten Kepulauan Siau Tagulandang Biaro, 2020**
*List of Villages/Urban Villages by Subdistrict in Kepulauan
Siau Tagulandang Biaro Regency, 2020*

Kode Kecamatan Subdistrict Code	Kecamatan Subdistrict	Desa/Kelurahan Villages/Urban Villages
(1)	(2)	(3)
[010]	Biaro	[001] BUANG
		[002] LAMANGGO
		[003] DALINSAHENG
		[004] KARUNGO
		[005] TOPE
[020]	Tagulandang Selatan	[001] HUMBIA
		[002] KISHANG
		[003] BIRAKIAMA
		[004] BUHA
		[005] BATUMAWIRA
		[006] BIRARIKEI
[030]	Tagulandang	[005] LAINGPATEHI
		[006] PUMPENTE
		[007] BAHOI
		[008] MAHANGIANG
		[009] TULUSAN
		[010] HAASI
		[021] BOTO
		[022] BALEHUMARA
		[023] LESAH
		[024] MULENGEN
		[025] MOHONSAWANG
		[026] APENGSALA
		[027] LESAH RENDE
		[028] BARANGKA PEHE
		[029] PAHIAMA

Lanjutan Tabel/*Continued Table 2.1.3*

Kode Kecamatan Subdistrict Code	Kecamatan Subdistrict	Desa/Kelurahan Villages/Urban Villages		
(1)	(2)	(3)		
[040]	Tagulandang Utara	[003] BULANGAN		
		[004] MINANGA		
		[005] W O		
		[006] BAWOLEU		
		[007] LUMBO		
		[008] BAWO		
		[050]	Siau Barat Selatan	[001] TANAKI
				[002] KAPETA
[003] TALAWID				
[004] MAKOA/MEKAR SARI				
[005] LAGHAENG				
[006] BATUSENGGO				
[007] MAHUNENI				
[060]	Siau Timur Selatan	[001] TAPILE		
		[002] BUHIAS		
		[003] BALIRANGEN		
		[004] BIAU		
		[005] BANDIL		
		[006] SAWANG		
		[007] PANGIROLONG		
		[008] MALA		
		[009] BINALU		
		[010] KALIHIANG		
		[011] LAHOPANG		
		[012] PAHEPA		
		[013] MATOLE		
		[014] BIAU SEHA		

Lanjutan Tabel/*Continued Table 2.1.3*

Kode Kecamatan Subdistrict Code	Kecamatan Subdistrict	Desa/Kelurahan Villages/Urban Villages
(1)	(2)	(3)
[070]	Siau Barat	[006] PELING SAWANG
		[007] PELING
		[008] PASENG
		[009] PANIKI
		[013] ONDONG
		[014] KANAWONG
		[015] LEHI
		[022] MAKALEHI
		[023] BUMBIHA
		[024] PEHE
		[025] MAKALEHI TIMUR
		[026] MAKALEHI UTARA
[080]	Siau Tengah	[001] LAI
		[002] SALILI
		[003] BEONG
		[004] DOMPASE

Lanjutan Tabel/*Continued Table 2.1.3*

Kode Kecamatan <i>Subdistrict Code</i>	Kecamatan <i>Subdistrict</i>	Desa/Kelurahan <i>Villages/Urban Villages</i>
(1)	(2)	(3)
[090]	Siau Timur	[009] BAHU
		[010] AKESIMBEKA
		[011] BEBALI
		[012] TARORANE
		[013] TATEHADENG
		[014] DAME
		[015] KARALUNG
		[016] BUISE
		[017] KANANG
		[018] LIA
		[019] DEAHE
		[020] APELAWO
		[021] BUKIDE
		[022] DAME I
		[023] KARALUNG I
		[024] LIA I
[100]	Siau Barat Utara	[001] KINALI
		[002] HIUNG
		[003] KIAWANG
		[004] KAWAHANG
		[005] BATUBULAN
		[006] NAMENG

Sumber/*Source*: BPS Kabupaten Kepulauan Siau Tagulandang Biaro/ *BPS-Statistics of Kepulauan Siau Tagulandang Biaro Regency*

2.2 SUMBER DAYA MANUSIA HUMAN RESOURCES

Tabel 2.2.1 **Jumlah Pegawai Negeri Sipil Menurut Jabatan dan Jenis Kelamin di Kabupaten Kepulauan Siau Tagulandang Biaro, Desember 2019 dan Desember 2020**
Number of Civil Servants by Occupation and Gender in Kepulauan Siau Tagulandang Biaro Regency, December 2019 and December 2020

Jabatan <i>Occupation</i>	2019		Jumlah <i>Total</i>
	Laki-laki <i>Male</i>	Perempuan <i>Female</i>	
(1)	(2)	(3)	(4)
Fungsional Tertentu <i>Specific Functional</i>	242	1 002	1 244
Fungsional Umum <i>Staf General Functional</i>	197	196	393
Struktural/Structural	263	242	505
Eselon V/5th Echelon	-	-	-
Eselon IV/4th Echelon	184	180	364
Eselon III/3rd Echelon	69	58	127
Eselon II/2nd Echelon	10	4	14
Eselon I/1st Echelon	-	-	-
Jumlah/Total	702	1 440	2 142

Lanjutan Tabel/*Continued Table 2.2.1*

Jabatan <i>Occupation</i>	2020		Jumlah <i>Total</i>
	Laki-laki <i>Male</i>	Perempuan <i>Female</i>	
(1)	(5)	(6)	(7)
Fungsional Tertentu <i>Specific Functional</i>	193	842	1035
Fungsional Umum <i>Staf General Functional</i>	212	313	525
Struktural/Structural	270	246	516
Eselon V/5th Echelon	-	-	-
Eselon IV/4th Echelon	179	183	362
Eselon III/3rd Echelon	69	56	125
Eselon II/2nd Echelon	22	7	29
Eselon I/1st Echelon	-	-	-
Jumlah/Total	675	1401	2076

Sumber/Source: Badan Kepegawaian dan Pengembangan Sumber Daya Manusia Kabupaten Kepulauan Siau Tagulandang Biaro/ *Local Personnel and Human Resources Development Agency of Kepulauan Siau Tagulandang Biaro Regency*

Tabel 2.2.2
Table

Jumlah Pegawai Negeri Sipil Menurut Tingkat Pendidikan dan Jenis Kelamin di Kabupaten Kepulauan Siau Tagulandang Biaro, Desember 2019 dan Desember 2020
Number of Civil Servants by Educational Level and Gender in Kepulauan Siau Tagulandang Biaro Regency, December 2019 and December 2020

Tingkat Pendidikan <i>Educational Level</i>	2019		
	Laki-laki <i>Male</i>	Perempuan <i>Female</i>	Jumlah <i>Total</i>
(1)	(2)	(3)	(4)
Sampai dengan SD <i>Up to Primary School</i>	3	-	3
SMP/Sederajat <i>General Vocational Junior High School</i>	3	1	4
SMA/Sederajat <i>General/Vocational Senior High School</i>	185	293	478
Diploma I, II/Akta I, II <i>Diploma I, II/Akta I, II</i>	29	149	178
Diploma III/Akta III/Sarjana Muda <i>Diploma III/Akta III/Bachelor</i>	74	295	369
Tingkat Sarjana/Doktor/Ph.D <i>University Graduates</i>	408	702	1 110
Jumlah/Total	702	1 440	2 142

Lanjutan Tabel/*Continued Table 2.2.2*

Tingkat Pendidikan <i>Educational Level</i>	2020		
	Laki-laki <i>Male</i>	Perempuan <i>Female</i>	Jumlah <i>Total</i>
(1)	(5)	(6)	(7)
Sampai dengan SD <i>Up to Primary School</i>	3	0	3
SMP/Sederajat <i>General Vocational Junior High School</i>	1	1	2
SMA/Sederajat <i>General/Vocational Senior High School</i>	170	273	443
Diploma I, II/Akta I, II <i>Diploma I, II/Akta I, II</i>	24	132	156
Diploma III/Akta III/Sarjana Muda <i>Diploma III/Akta III/Bachelor</i>	71	285	356
Tingkat Sarjana/Doktor/Ph.D <i>University Graduates</i>	406	710	1116
Jumlah/Total	675	1401	2076

Sumber/Sources: Badan Kepegawaian dan Pengembangan Sumber Daya Manusia Kabupaten Kepulauan Siau Tagulandang Biaro/ *Local Personnel and Human Resources Development Agency of Kepulauan Siau Tagulandang Biaro Regency*

Tabel
Table 2.2.3

**Jumlah Pegawai Negeri Sipil Menurut Tingkat
Kepangkatan dan Jenis Kelamin di Kabupaten Kepulauan
Siau Tagulandang Biaro, Desember 2019 dan Desember
2020**
*Number of Civil Servants by Hierarchy and Gender in
Kepulauan Siau Tagulandang Biaro Regency, December
2019 and December 2020*

Pangkat/Golongan/Ruang <i>Hierarchy</i>	2019		
	Laki-laki <i>Male</i>	Perempuan <i>Female</i>	Jumlah <i>Total</i>
(1)	(2)	(3)	(4)
1. I/A (Juru Muda)	-	-	-
2. I/B (Juru Muda Tingkat I)	1	-	1
3. I/C (Juru)	1	-	1
4. I/D (Juru Tingkat I)	1	-	1
Golongan I/Range I	3	-	3
5. II/A (Pengatur Muda)	5	8	13
6. II/B (Pengatur Muda Tingkat I)	26	44	70
7. II/C (Pengatur)	82	144	226
8. II/D (Pengatur Tingkat I)	42	118	160
Golongan II/Range II	155	314	469
9. III/A (Penata Muda)	97	213	310
10. III/B (Penata Muda Tingkat I)	92	279	371
11. III/C (Penata)	135	220	355
12. III/D (Penata Tingkat I)	116	222	338
Golongan III/Range III	440	934	1 374
13. IV/A (Pembina)	52	139	191
14. IV/B (Pembina Tingkat I)	42	48	90
15. IV/C (Pembina Utama Muda)	9	5	14
16. IV/D (Pembina Utama Madya)	1	-	1
17. IV/E (Pembina Utama)	-	-	-
Golongan IV/Range IV	104	192	296
Jumlah/Total	702	1 440	2 142

Lanjutan Tabel/*Continued Table 2.2.3*

Pangkat/Golongan/Ruang <i>Hierarchy</i>	2020		
	Laki-laki <i>Male</i>	Perempuan <i>Female</i>	Jumlah <i>Total</i>
(1)	(5)	(6)	(7)
1. I/A (Juru Muda)	0	0	0
2. I/B (Juru Muda Tingkat I)	1	0	1
3. I/C (Juru)	1	0	1
4. I/D (Juru Tingkat I)	1	0	1
Golongan I/Range I	3	0	3
5. II/A (Pengatur Muda)	4	7	11
6. II/B (Pengatur Muda Tingkat I)	21	37	58
7. II/C (Pengatur)	73	133	206
8. II/D (Pengatur Tingkat I)	40	73	113
Golongan II/Range II	138	250	388
9. III/A (Penata Muda)	91	243	334
10. III/B (Penata Muda Tingkat I)	81	221	302
11. III/C (Penata)	119	235	354
12. III/D (Penata Tingkat I)	143	270	413
Golongan III/Range III	434	969	1403
13. IV/A (Pembina)	50	130	180
14. IV/B (Pembina Tingkat I)	36	48	84
15. IV/C (Pembina Utama Muda)	13	4	17
16. IV/D (Pembina Utama Madya)	1	0	1
17. IV/E (Pembina Utama)	0	0	0
Golongan IV/Range IV	100	182	282
Jumlah/Total	675	1401	2076

Sumber/Source: Badan Kepegawaian dan Pengembangan Sumber Daya Manusia Kabupaten Kepulauan Siau Tagulandang Biaro/ *Local Personnel and Human Resources Development Agency of Kepulauan Siau Tagulandang Biaro Regency*

Tabel
Table 2.2.4**Jumlah PNS Daerah Menurut Pengelompokan dan Jenis Kelamin di Kabupaten Kepulauan Siau Tagulandang Biaro, 2020**
Number of Local Civil Servants by Classification and Gender in Kepulauan Siau Tagulandang Biaro Regency, 2020

Tingkat Pendidikan Educational Level	Laki-laki Male	Perempuan Female	Jumlah Total
(1)	(2)	(3)	(4)
Tenaga Teknis <i>Technicals</i>	493	566	1059
Tenaga Medis <i>Medicals</i>	33	298	331
Tenaga Guru <i>Teachers</i>	149	537	686
Jumlah/Total	675	1401	2076

Sumber/Source: Badan Kepegawaian dan Pengembangan Sumber Daya Manusia Kabupaten Kepulauan Siau Tagulandang Biaro/ *Local Personnel and Human Resources Development Agency of Kepulauan Siau Tagulandang Biaro Regency*

Tabel
Table 2.2.5**Jumlah PNS Pusat Menurut Instansi dan Golongan di
Kabupaten Kepulauan Siau Tagulandang Biaro, 2020**
**Number of Central Civil Servants by Institution and Rank in
Kepulauan Siau Tagulandang Biaro Regency, 2020**

Instansi Institution	I	II	III	IV	Jumlah Total
(1)	(2)	(3)	(4)	(5)	(6)
Kantor Pelabuhan Ulu Siau	0	9	9	0	18
Cabang Kejari Ondong Siau	0	6	8	1	15
Lembaga Pemasarakatan Ulu Siau	0	19	10	1	30
Rutan Tagulandang	0	14	3	0	17
Badan Pusat Statistik	0	2	13	1	16
Kementerian Agama Sitaro	0	2	15	3	20
Komisi Pemilihan Umum Sitaro	0	2	10	1	13
Jumlah/Total	0	54	68	7	129

Sumber/Source: KPPN Tahuna/ KPPN Tahuna

2.3 DEWAN PERWAKILAN RAKYAT DAERAH REGIONAL HOUSE OF REPRESENTATIVE

Tabel 2.3.1 Banyaknya Anggota DPRD Berdasarkan Hasil Pemilu di Kabupaten Kepulauan Siau Tagulandang Biaro, 2020
Table *Number of DPRD Members Based On General Election in Kepulauan Siau Tagulandang Biaro Regency, 2020*

Partai Politik Political Parties	Laki-laki Male	Perempuan Female	Jumlah Total
(1)	(2)	(3)	(4)
PDI - P	8	3	11
Golkar	3	-	3
Perindo	2	1	3
Nasdem	2	-	2
Gerindra	1	-	1
Jumlah/Total	16	4	20

Sumber/Source: Sekretariat DPRD Kabupaten Kepulauan Siau Tagulandang Biaro/ DPRD Secretariat of Kepulauan Siau Tagulandang Biaro Regency

Tabel 2.3.2 Banyaknya Anggota DPRD Menurut Komisi di Kabupaten Kepulauan Siau Tagulandang Biaro, 2020
Number of DPRD Members By Commission in Kepulauan Siau Tagulandang Biaro Regency, 2020

Komisi Commission	Laki-laki Male	Perempuan Female	Jumlah Total
(1)	(2)	(3)	(4)
Komisi A	4	1	5
Komisi B	4	2	6
Komisi C	4	2	6
Jumlah/Total	12	5	17

Catatan/Note: Jumlah keanggotaan Komisi kurang dari anggota DPRD karena 3 orang (Ketua, Wakil 1, dan Wakil 2) tidak termasuk dalam Komisi/ The total membership of the Commission is less than DPRD members because 3 people (Chairman, Deputy 1, and Deputy 2) are not included in the Commission

Sumber/Source: Sekretariat DPRD Kabupaten Kepulauan Siau Tagulandang Biaro/ DPRD Secretariat of Kepulauan Siau Tagulandang Biaro Regency

Tabel
Table 2.3.3

Banyaknya Alat Kelengkapan DPRD di Kabupaten Kepulauan Siau Tagulandang Biaro, 2020
Number of Tools of Local Representative in Kepulauan Siau Tagulandang Biaro Regency, 2020

Fraksi Fraction	Laki-laki Male	Perempuan Female	Jumlah Total
(1)	(2)	(3)	(4)
Keanggotaan Badan Musyawarah	9	1	10
Keanggotaan Badan Legislasi	6	-	6
Keanggotaan Badan Anggaran	8	2	10
Keanggotaan Badan Kehormatan Dewan	2	1	3
Jumlah/Total	25	4	29

Catatan/Note: Jumlah keanggotaan Fraksi lebih banyak dari anggota DPRD karena ada yang masuk pada lebih dari satu keanggotaan/ *The total of Fraction membership is bigger than the DPRD members because some members are included in more than one membership*

Sumber/Source: Sekretariat DPRD Kabupaten Kepulauan Siau Tagulandang Biaro/ *DPRD Secretariat of Kepulauan Siau Tagulandang Biaro Regency*

2.4 LEMBAGA ORGANISASI ORGANIZATION

Tabel 2.4.1 **Daftar Organisasi Kemasyarakatan, Organisasi Kepemudaan, dan Lembaga Swadaya Masyarakat di Kabupaten Kepulauan Siau Tagulandang Biaro, 2020**
List of Community Organizations, Youth Organizations, and Non-Governmental Organizations in Kepulauan Siau Tagulandang Biaro Regency, 2020

No.	Nama Organisasi Name of Organization	Pengurus (Ketua) Leader	Alamat Address
(1)	(2)	(3)	(4)
1	Himpunan Nelayan Seluruh Indonesia (HNSI) Sitaro	Neltji Basare	Tarorane
2	Purna Paskibraka Indonesia (PPI) Sitaro	Brayen Katiandagho	Tatahadeng
3	Pemuda Pancasila Sitaro	Richard Beliung	Ondong
4	Himpunan Profesi Pengemudi Indonesia (HPPI) Cab. Sitaro	Alwaren Londo	Ondong
5	Asosiasi Pedagang Kaki Lima (APKL) Sitaro	Junus Noe	Tarorane
6	Radio Antar Penduduk Indonesia (RAPI) Sitaro	Drs. John Palandung, M.Si.	Ondong
7	Persatuan Perawat Nasional Indonesia (PPNI) Sitaro	Evita N. W. Janis, A.Mk.	Ondong
8	Ikatan Bidan Indonesia (IBI) Sitaro	Yoola Y. Kawenas, A.Md.Keb.	Ondong
9	Ikatan Dokter Indonesia (IDI) Sitaro	dr. James A. Rarung, Sp. OG, MM.	Sawang
10	Himpunan Pramuwisata Indonesia (HPI) Sitaro	Dominikus Derek	Tarorane
11	Ikatan Kasili Sangiang Sitaro	Niczem Wengen, SH.	Ondong
12	Lembaga Pemberdayaan dan Pengawasan Pembangunan (LP3) Sulut Kab. Sitaro	Victor Tambelangi, M.Mar.	Paniki

Lanjutan Tabel/*Continued Table 2.4.1*

No.	Nama Organisasi <i>Name of Organization</i>	Pengurus (Ketua) <i>Leader</i>	Alamat <i>Address</i>
(1)	(2)	(3)	(4)
13	Lembaga Pengawasan Kebijakan Pemerintah dan Keadilan (LP-KPK) Sitiro	Jedronsilja Bawotong, SH, MH.	Tatahadeng
14	Lembaga Pemberdayaan Masyarakat (LPM) Kabupaten Kepulauan Siau Tagulandang Biaro	Joitant Sundana	Tatahadeng
15	PDIP	Toni Supit, SE, MM.	Akesimbeka
16	PAN	Heriyanto Dibaili	Ulu Siau
17	GOLKAR	Drs. Piet Hein Kuera	Ondong
18	DEMOKRAT	Nolfie V. Tumalun	Ulu Siau
19	GERINDRA	Elians Bawole, SE, MM.	Ulu Siau
20	HANURA	Johny R. Manope	Ulu Siau
21	NASDEM	Sumitro Jacobus	Ulu Siau
22	GARUDA	Benyamin Rawung	Ulu Siau
23	BERKARYA	Julian Papona	Akesimbeka
24	Komite Nasional Pemuda Indonesia (KNPI) Kab. Sitiro	Niczem Wengen, SH.	Ulu Siau

Lanjutan Tabel/*Continued Table 2.4.1*

No.	Nama Organisasi <i>Name of Organization</i>	Pengurus (Ketua) <i>Leader</i>	Alamat <i>Address</i>
(1)	(2)	(3)	(4)
25	Komite Nasional Pemuda Indonesia (KNPI) Kec. Siau Timur	Junaidi R. Saselah, ST.	Ulu Siau
26	Komite Nasional Pemuda Indonesia (KNPI) Kec. Siau Barat	Revier Janis, S.IP.	Ondong
27	Komite Nasional Pemuda Indonesia (KNPI) Kec. Siau Barat Selatan	Irvan Gandaria	Talawid
28	Komite Nasional Pemuda Indonesia (KNPI) Kec. Siau Barat Utara	Swingli Kaending	Hiung
29	Komite Nasional Pemuda Indonesia (KNPI) Kec. Siau Tengah	Azaryo F. Sumelung, S.IP.	Beong
30	Komite Nasional Pemuda Indonesia (KNPI) Kec. Siau Timur Selatan	Ray Kuemba	Sawang
31	Komite Nasional Pemuda Indonesia (KNPI) Kec. Tagulandang	Nobert A. Sakendatu, S.IP.	Balehumara
32	Komite Nasional Pemuda Indonesia (KNPI) Kec. Tagulandang Utara	Ricky Minggu, S.Pd.	Bawoleu
33	Komite Nasional Pemuda Indonesia (KNPI) Kec. Tagulandang Selatan	Ritson Kadisi, SH.	Haasi
34	Komite Nasional Pemuda Indonesia (KNPI) Kec. Biaro	Sulitno Jacob, S.Pd.	Lamanggo



Sumber/*Source*: Badan Kesatuan Bangsa dan Politik Kabupaten Kepulauan Siau Tagulandang Biaro/ *National Unity and Politics of Kepulauan Siau Tagulandang Biaro Regency*


BAB 3

CHAPTER

PENDUDUK DAN KETENAGAKERJAAN POPULATION AND EMPLOYMENT

71.817
Jumlah Penduduk
Sitara 2020

 **36.120**
 **35.697**



33.638 Bekerja
1.150 Pengangguran Terbuka
18.616 Bukan Angkatan Kerja



PENJELASAN TEKNIS

1. Sumber utama data kependudukan adalah Sensus Penduduk yang dilaksanakan setiap sepuluh tahun sekali. Sensus Penduduk telah dilaksanakan sebanyak tujuh kali sejak Indonesia merdeka, yaitu tahun 1961, 1971, 1980, 1990, 2000, 2010 dan 2020. Di dalam Sensus Penduduk, pencacahan dilakukan terhadap seluruh penduduk yang berdomisili di wilayah teritorial Indonesia, termasuk warga negara asing, kecuali anggota korps diplomatik negara sahabat beserta keluarganya. Metode pengumpulan data dalam sensus dilakukan dengan wawancara antara petugas sensus dengan responden dan juga melalui *e-census*. Pencatatan penduduk menggunakan konsep *usual residence*, yaitu konsep dimana penduduk biasa bertempat tinggal. Bagi penduduk yang bertempat tinggal tetap dicacah dimana mereka biasa tinggal, sedangkan untuk penduduk yang tidak bertempat tinggal tetap dicacah di tempat dimana mereka ditemukan petugas sensus pada malam 'Hari Sensus'. Termasuk penduduk yang tidak bertempat tinggal tetap adalah tuna wisma, awak kapal berbendera Indonesia, penghuni perahu/rumah

TECHNICAL NOTES

1. *The main source of demographic data is Population Census, which is conducted every ten years. Population Census has been conducted seven times since Indonesia's independence: 1961, 1971, 1980, 1990, 2000, 2010 and 2020. The Population Census enumerates all residents who domicile in the entire territory of Indonesia, including foreign citizens, except the diplomatic corps members and their families. The method of data collection in a Population Census involves interviewing respondents and conducting e-census. Enumeration of the population uses the concept of "usual residence", which is the concept of "places where people usually live". De jure was applied to the permanent residents, while de facto was applied to non-permanent residents. The permanent residents were enumerated in place where they normally live, the non-permanent residents were enumerated where they were found by the enumerators on the night of 'Census Date'. The non-permanent residents include homeless people, ship crew, boat people, remote area community, and internally displaced persons. Those who had permanent residence and had been travelling away from*

apung, masyarakat terpencil/terasing, dan pengungsi. Bagi mereka yang mempunyai tempat tinggal tetap dan sedang bepergian ke luar wilayah lebih dari enam bulan, tidak dicacah di tempat tinggalnya, tetapi dicacah di tempat tujuannya. Untuk tahun yang tidak dilaksanakan Sensus Penduduk, data kependudukan diperoleh dari hasil proyeksi penduduk. Proyeksi penduduk merupakan suatu perhitungan ilmiah yang didasarkan pada asumsi dari komponen-komponen perubahan penduduk, yaitu kelahiran, kematian, dan migrasi. Proyeksi penduduk Indonesia 2010-2035 menggunakan data dasar penduduk hasil SP2010.

their home for six months or more were not enumerated in their permanent place, but in the place where they were during the census. For the periods where the Population Census is not conducted, population projection is done to estimate population during those years. The population projection is an estimate based on the demographic components, such as birth, death, and migration. Indonesia's 2010-2035 population projection used the 2010 Population Census as the base population.

2. Penduduk Indonesia adalah semua orang yang berdomisili di wilayah teritorial Indonesia selama 6 bulan atau lebih dan atau mereka yang berdomisili kurang dari 6 bulan tetapi bertujuan menetap.
3. Laju pertumbuhan penduduk adalah angka yang menunjukkan persentase penambahan penduduk dalam jangka waktu tertentu.
4. Kepadatan penduduk adalah rasio banyaknya penduduk per kilometer persegi.

2. *The population of Indonesia are all residents of the entire territory of Indonesia who have stayed for six months or longer, and those who intended to stay more than six months even though their length of stay is less than six months.*
3. *The growth rate of population is the number that show percentage of population growth within a specified period.*
4. *Population density is ratio of population per square kilometer.*

5. Rasio jenis kelamin adalah perbandingan antara penduduk laki-laki dan penduduk perempuan pada suatu wilayah dan waktu tertentu. Biasanya dinyatakan dengan banyaknya penduduk laki-laki untuk 100 penduduk perempuan.
 6. Distribusi penduduk adalah pola persebaran penduduk di suatu wilayah, baik berdasarkan batas-batas geografis maupun berdasarkan batas-batas administrasi pemerintahan.
 7. Komposisi penduduk adalah pola persebaran penduduk menurut karakteristiknya, contoh: penduduk menurut kelompok umur, penduduk menurut jenis kelamin.
 8. Penduduk usia kerja adalah penduduk yang berumur 15 tahun ke atas.
 9. Angkatan kerja adalah penduduk usia kerja (15 tahun ke atas) yang bekerja, punya pekerjaan namun sementara tidak bekerja, dan pengangguran.
 10. Bekerja adalah kegiatan ekonomi yang dilakukan oleh seseorang dengan maksud memperoleh atau membantu memperoleh pendapatan atau keuntungan dan lamanya bekerja paling sedikit 1 jam secara terus menerus
5. *Sex ratio is the ratio of males population to females population in a given area and time, usually expressed as the number of males for every 100 females.*
 6. *Population distribution is the pattern of population distribution in an area, either by geographic boundaries or by government administrative boundaries.*
 7. *Population composition is the pattern of population distribution by its characteristics, for example: population by age group, population by sex.*
 8. *Working age population is persons of 15 years and over.*
 9. *Labor force or economically active are persons of 15 years and over, who in the previous week were working, temporarily absent from work but having jobs, and unemployment.*
 10. *Working is economic activity conducted by a person and intended to earn income by doing work or helping to do work at least one hour continuously during the reference week (including unpaid family*

dalam seminggu yang lalu (termasuk pekerja keluarga tanpa upah yang membantu dalam suatu usaha/kegiatan ekonomi).

11. Berusaha sendiri tanpa dibantu orang lain adalah bekerja atau berusaha dengan menanggung risiko secara ekonomis, yaitu dengan tidak kembalinya ongkos produksi yang telah dikeluarkan dalam rangka usahanya tersebut, serta tidak menggunakan pekerja dibayar maupun pekerja tak dibayar, termasuk yang sifat pekerjaannya memerlukan teknologi atau keahlian khusus.
12. Berusaha dibantu buruh tidak tetap/buruh tidak dibayar adalah bekerja atau berusaha atas risiko sendiri, dan menggunakan buruh/pekerja tak dibayar dan atau buruh/pekerja tidak tetap.
13. Berusaha dibantu buruh tetap/buruh dibayar adalah berusaha atas risiko sendiri dan mempekerjakan paling sedikit satu orang buruh/pekerja tetap yang dibayar.
14. Buruh/karyawan/pegawai adalah seseorang yang bekerja pada orang lain atau instansi/kantor/perusahaan secara tetap menerima upah/gaji baik berupa uang maupun barang. Buruh yang tidak mempunyai majikan tetap, tidak digolongkan

worker/s for any economic activity).

11. *Own-account worker is a person who works at his own risk without assisted by paid per mount worker or unpaid worker include technical job or skill job.*
12. *Employer assisted by temporary workers/unpaid worker is a person who works at his own risk and assisted by temporary worker/unpaid worker.*
13. *Employer assisted by permanent workers/paid workers is a person who does their business at their own risk at least one assisted by paid permanent worker.*
14. *Employee is a person who work permanently for other people or institution/office/company and gains some money/cash or goods as wage/salary. Labor who have no permanent employer is not categorized as a laborer/worker/*

sebagai buruh/karyawan, tetapi sebagai pekerja bebas. Seseorang dianggap memiliki majikan tetap jika memiliki 1 (satu) majikan (orang/rumah tangga) yang sama dalam sebulan terakhir, khusus pada sektor bangunan batasannya tiga bulan. Apabila majikannya instansi/ lembaga, boleh lebih dari satu.

employee but casual worker. A laborer in general is considered to have a permanent employer if he has the same employer during the past month, particularly for building construction sector is in 3 months. If the employer is an institution, more than 1 (one) employer is allowed.

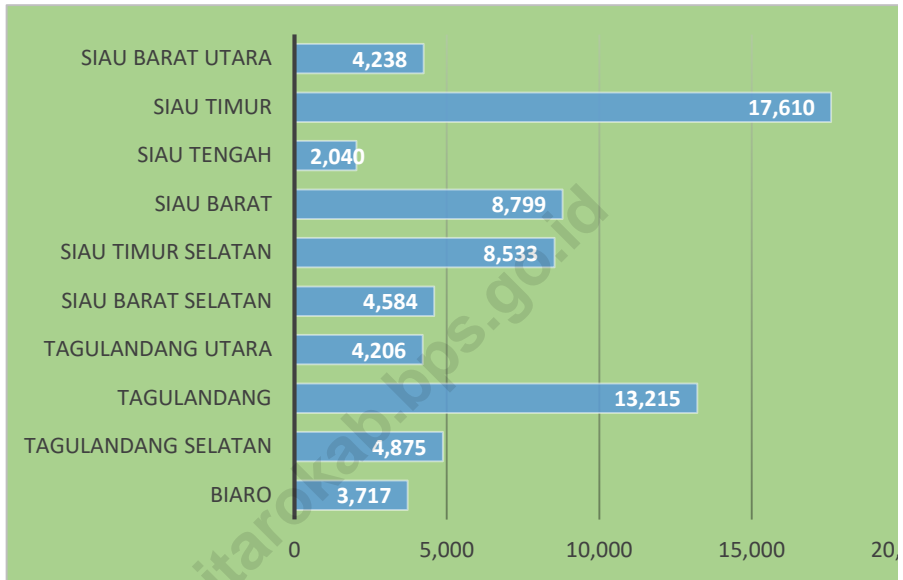
15. Pekerja bebas adalah seseorang yang bekerja pada orang lain/ majikan/institusi yang tidak tetap (lebih dari 1 majikan dalam sebulan terakhir) di usaha pertanian baik berupa usaha rumah tangga maupun bukan usaha rumah tangga, ataupun di non pertanian atas dasar balas jasa dengan menerima upah atau imbalan baik berupa uang maupun barang, dan baik dengan sistem pembayaran harian maupun borongan.

15. *Casual employee is a person who does not work permanently for other people/employer/institution (more than 1 employer during the last 1 month) in agricultural sector, either home industry or not home industry, or in non-agricultural sector based on remuneration paid with money or goods, and based on daily or contact payment system.*

16. Pekerja tak dibayar adalah seseorang yang bekerja membantu usaha untuk memperoleh penghasilan/ keuntungan yang dilakukan oleh salah seorang anggota rumah tangga atau bukan anggota rumah tangga tanpa mendapat upah/gaji baik berupa uang maupun barang.

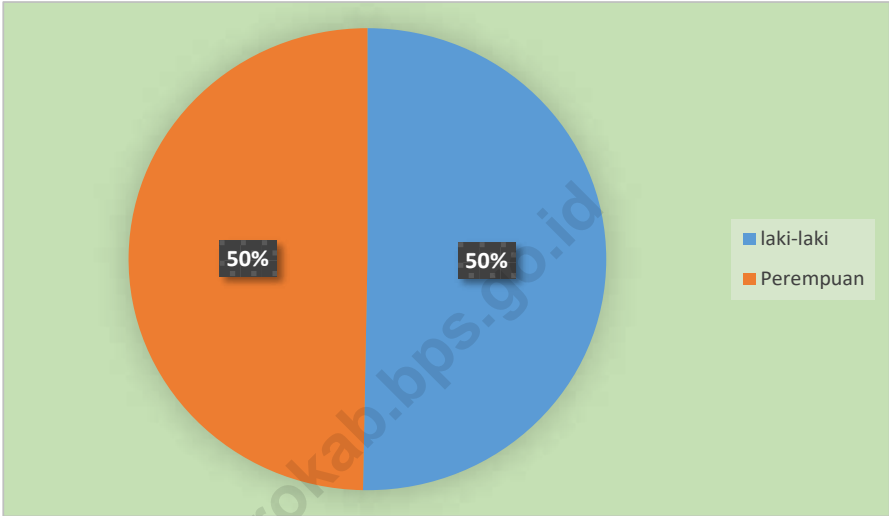
16. *Unpaid worker is a person who intended to work without payment, either with money or goods, in an establishment run by other members of the family, relatives, or neighbours.*

Gambar 3.1 Jumlah Penduduk menurut Kecamatan, 2020
Figures 3.1 Population by Subdistrict, 2020



Sumber/Source: Sensus Penduduk 2020/ Population Census 2020

Gambar 3.2 **Persentase Penduduk menurut Jenis Kelamin, 2020**
Figures 3.2 **Percentage of Population by Gender, 2020**



Sumber/Source: Sensus Penduduk 2020/ Population Census 2020

3.1 PENDUDUK POPULATION

Tabel 3.1.1 **Penduduk, Laju Pertumbuhan Penduduk per Tahun, Distribusi Persentase Penduduk, Kepadatan Penduduk, Rasio Jenis Kelamin Penduduk Menurut Kecamatan di Kabupaten Kepulauan Siau Tagulandang Biaro, 2020**
Population, Annual Population Growth Rate, Percentage Distribution of Population, Population Density, and Population Sex Ratio by Subdistrict in Kepulauan Siau Tagulandang Biaro Regency, 2020

Kecamatan Subdistrict	Penduduk Population	Laju Pertumbuhan Penduduk per Tahun 2010–2020 Annual Population Growth Rate (%) 2010–2020
(1)	(2)	(3)
Biaro	3 717	1,31
Tagulandang Selatan	4 875	1,52
Tagulandang	13 215	1,27
Tagulandang Utara	4 206	0,42
Siau Barat Selatan	4 584	1,15
Siau Timur Selatan	8 533	1,54
Siau Barat	8 799	1,11
Siau Tengah	2 040	0,95
Siau Timur	17 610	1,05
Siau Barat Utara	4 238	0,84
Kabupaten Kepulauan Siau Tagulandang Biaro	71 817	1,15

Lanjutan Tabel/*Continued Table* 3.1.1

Kecamatan <i>Subdistrict</i>	Persentase Penduduk <i>Percentage of Total Population</i>	Kepadatan Penduduk per km ² <i>Population Density per sq, km</i>
(1)	(4)	(5)
Biaro	5,18	178
Tagulandang Selatan	6,79	225
Tagulandang	18,40	238
Tagulandang Utara	5,86	235
Siau Barat Selatan	6,38	304
Siau Timur Selatan	11,88	355
Siau Barat	12,25	252
Siau Tengah	2,84	173
Siau Timur	24,52	315
Siau Barat Utara	5,90	233
Kabupaten Kepulauan Siau Tagulandang Biaro	100,00	260

Lanjutan Tabel/*Continued Table* 3.1.1

Kecamatan Subdistrict	Rasio Jenis Kelamin Population Sex Ratio
(1)	(6)
Biaro	101,57
Tagulandang Selatan	102,37
Tagulandang	100,41
Tagulandang Utara	104,47
Siau Barat Selatan	100,09
Siau Timur Selatan	105,47
Siau Barat	101,12
Siau Tengah	104,41
Siau Timur	98,40
Siau Barat Utara	101,81
Kabupaten Kepulauan Siau Tagulandang Biaro	101,18

Sumber/*Source*: Sensus Penduduk 2020/ *Population Census 2020*

Tabel 3.1.2
Table

Jumlah Penduduk dan Rasio Jenis Kelamin Menurut Kecamatan di Kabupaten Kepulauan Siau Tagulandang Biaro, 2020
Population and Sex Ratio by Subdistrict in Kepulauan Siau Tagulandang Biaro Regency, 2020

Kecamatan Subdistrict	Jenis Kelamin/Gender		
	Laki-Laki Male	Perempuan Female	Jumlah Total
(1)	(2)	(3)	(4)
Biaro	1 873	1 844	3 717
Tagulandang Selatan	2 466	2 409	4 875
Tagulandang	6 621	6 594	13 215
Tagulandang Utara	2 149	2 057	4 206
Siau Barat Selatan	2 293	2 291	4 584
Siau Timur Selatan	4 380	4 153	8 533
Siau Barat	4 424	4 375	8 799
Siau Tengah	1 042	998	2 040
Siau Timur	8 734	8 876	17 610
Siau Barat Utara	2 138	2 100	4 238
Kabupaten Kepulauan Siau Tagulandang Biaro	36 120	35 697	71 817

Lanjutan Tabel/*Continued Table* 3.1.2

Kecamatan Subdistrict	Rasio Jenis Kelamin Population Sex Ratio
(1)	(5)
Biaro	101,57
Tagulandang Selatan	102,37
Tagulandang	100,41
Tagulandang Utara	104,47
Siau Barat Selatan	100,09
Siau Timur Selatan	105,47
Siau Barat	101,12
Siau Tengah	104,41
Siau Timur	98,40
Siau Barat Utara	101,81
Kabupaten Kepulauan Siau Tagulandang Biaro	101,18

Sumber/*Source*: Sensus Penduduk 2020/ *Population Census 2020*

Tabel
Table 3.1.3

Jumlah Penduduk Menurut Kelompok Umur dan Jenis Kelamin di Kabupaten Kepulauan Siau Tagulandang Biaro, 2020
Population by Age Groups and Gender in Kepulauan Siau Tagulandang Biaro Regency, 2020

Kelompok Umur Age Group	Jenis Kelamin/Sex		
	Laki-Laki Male	Perempuan Female	Jumlah Total
(1)	(2)	(3)	(4)
0-4	2 284	2 108	4 392
5-9	2 550	2 534	5 084
10-14	2 528	2 372	4 900
15-19	2 721	2 481	5 202
20-24	2 861	2 635	5 496
25-29	2 911	2 827	5 738
30-34	3 181	2 938	6 119
35-39	2 715	2 433	5 148
40-44	2 504	2 338	4 842
45-49	2 458	2 457	4 915
50-54	2 418	2 497	4 915
55-59	2 364	2 300	4 664
60-64	1 816	1 845	3 661
65-69	1 193	1 440	2 633
70-74	809	1 132	1 941
75+	807	1 360	2 167
total	36 120	35 697	71 817

Sumber/Source: Sensus Penduduk 2020/ Population Census 2020

3.2 KETENAGAKERJAAN EMPLOYMENT

Tabel 3.2.1 Jumlah Penduduk Berumur 15 Tahun Ke Atas Menurut Jenis Kegiatan Selama Seminggu yang Lalu dan Jenis Kelamin di Kabupaten Kepulauan Siau Tagulandang Biaro, 2020
Population Aged 15 Years Old and Over by Type of Activity During The Previous Week and Gender in Kepulauan Siau Tagulandang Biaro Regency, 2020

Kegiatan Utama <i>Main Activity</i>	Jenis Kelamin/Gender		
	Laki-Laki <i>Male</i>	Perempuan <i>Female</i>	Jumlah <i>Total</i>
(1)	(2)	(3)	(4)
Angkatan Kerja/ <i>Economically Active</i>	21 795	12 993	34 788
Bekerja/ <i>Working</i>	20 971	12 667	33 638
Pengangguran Terbuka/ <i>Unemployment</i>	824	326	1 150
Bukan Angkatan Kerja/ <i>Economically Inactive</i>	4 450	14 166	18 616
Sekolah/ <i>Attending School</i>	897	1 415	2 312
Mengurus Rumah Tangga/ <i>Housekeeping</i>	1968	11 593	13 561
Lainnya/ <i>Others</i>	1585	1 158	2 743
Jumlah <i>Total</i>	26 245	27 159	53 404
Tingkat Partisipasi Angkatan Kerja <i>Economically Active Participation Rate</i>	83,04	47,84	65,14
Tingkat Pengangguran <i>Unemployment Rate</i>	3,78	2,51	3,31

Sumber/Source: BPS, Survei Angkatan Kerja Nasional (Sakernas) Agustus/ BPS-Statistics Indonesia, August National Labor Force Survey

Tabel 3.2.2
Table

Jumlah Penduduk Berumur 15 Tahun Ke Atas Menurut Pendidikan Tertinggi yang Ditamatkan dan Jenis Kegiatan Selama Seminggu yang lalu di Kabupaten Kepulauan Siau Tagulandang Biaro, 2020
Population Aged 15 Years Old and Over Who Worked During The Previous Week by Education and Kind of Job in Kepulauan Siau Tagulandang Biaro Regency, 2020

Pendidikan yang Ditamatkan <i>Education Level</i>	Bekerja <i>Work</i>	Pengangguran pernah bekerja <i>Unemployment who have work before</i>	Pengangguran Tidak pernah bekerja <i>Unemployment who have not work before</i>	Total Pengangguran <i>Total Unemployment</i>	Angkatan Kerja <i>Employment</i>	Sekolah Attending <i>School</i>	Mengurus Rumah Tangga <i>Housekeeping</i>	Lainnya <i>Others</i>	Bukan Angkatan Kerja <i>Economically Inactive</i>	Total <i>Total</i>
(1)	(2)	(3)	(4)							
<= Sekolah Dasar <i><= Elementary School</i>	11 916	38	54	92	12 008	138	5 879	1 299	7 316	19 324
Sekolah Menengah Pertama <i>Junior High School</i>	7 320	0	102	102	7 422	1 880	3 020	667	5 567	12 989
Sekolah Menengah Atas <i>Senior High School</i>	10 434	250	570	820	11 254	294	3 981	711	4 986	16 240
Perguruan Tinggi <i>College</i>	3 968	86	50	136	4 104	0	681	66	747	4 851
Jumlah/Total	33 638	374	776	1150	34 788	2312	13561	2743	18 616	53 404

Sumber/Source: BPS, Survei Angkatan Kerja Nasional (Sakernas) Agustus/BPS-Statistics Indonesia, August National Labor Force Survey

Tabel
Table 3.2.3.

Jumlah Penduduk Berumur 15 Tahun Ke Atas yang Bekerja Selama Seminggu yang Lalu Menurut Status Pekerjaan Utama dan Jenis Kelamin di Kabupaten Kepulauan Siau Tagulandang Biaro, 2020
Population Aged 15 Years Old and Over Who Worked During The Previous Week by Main Employment Status and Gender in Kepulauan Siau Tagulandang Biaro Regency, 2020

Status Pekerjaan Utama <i>Main Employment Status</i>	Laki-Laki <i>Male</i>	Perempuan <i>Female</i>	Jumlah <i>Total</i>
(1)	(2)	(3)	(4)
Berusaha sendiri <i>Own account worker</i>	5 640	2 722	8 362
Berusaha dibantu pekerja tidak tetap/buruh tak dibayar <i>Employer assisted by temporary worker/unpaid worker</i>	3 347	1 808	5 155
Berusaha dibantu pekerja tetap/buruh dibayar <i>Employer assisted by permanent worker/paid worker</i>	567	272	839
Buruh/Karyawan/Pegawai <i>Regular Employee</i>	6 084	4 689	10 773
Pekerja bebas <i>Casual employee</i>	3 210	143	3 353
Pekerja keluarga/tidak dibayar <i>Family worker/unpaid worker</i>	2 123	3 033	5 156
Jumlah/Total	20 971	12 667	33 638

Sumber/Source: BPS, Survei Angkatan Kerja Nasional (Sakernas) Agustus/BPS-Statistics Indonesia, August National Labor Force Survey

*catatan: 1. Perubahan Estimasi Data

Sampai dengan rilis Sakernas Februari 2020, penghitungan indikator masih menggunakan penimbang dari proyeksi hasil Sensus Penduduk (SP 2010). Penimbang adalah faktor pengali sampel suatu survei untuk menghasilkan estimasi populasi penduduk. Pada tahun 2015, Badan Pusat Statistik melaksanakan Survei Penduduk Antar Sensus (SUPAS 2015). Hasil SUPAS 2015 digunakan untuk proyeksi penduduk sampai dengan tahun 2045 dan mengoreksi proyeksi hasil SP2010. Dengan adanya koreksi tersebut, maka mulai Sakernas Agustus 2020 dan selanjutnya, penghitungan indikator akan menggunakan proyeksi hasil SUPAS 2015. Untuk menjaga keterbandingan, penyajian data series akan menggunakan estimasi dengan penimbang dari proyeksi penduduk hasil SUPAS 2015.

Sarana Kesehatan di Sitiro 2020

2	Rumah Sakit
1	Poliklinik
13	Puskesmas
22	Puskesmas Pembantu

Tenaga Medis di Sitiro 2020

46	Dokter
202	Perawat
80	Bidan
33	Farmasi
19	Ahli Gizi



PENJELASAN TEKNIS**TECHNICAL NOTES**

- | | |
|--|---|
| <p>1. Tidak/belum pernah sekolah adalah mereka yang tidak pernah atau belum pernah terdaftar dan tidak pernah atau belum pernah aktif mengikuti pendidikan di suatu jenjang pendidikan formal. Termasuk juga yang tamat/belum tamat taman kanak-kanak tetapi tidak melanjutkan ke sekolah dasar.</p> | <p>1. <i>Not/never attending school is someone who has never attended or never been registered in a formal education, such as primary, secondary, and tertiary education. Those who just completed kindergarten are considered as never attended school.</i></p> |
| <p>2. Masih bersekolah adalah mereka yang terdaftar dan aktif mengikuti pendidikan formal dan non formal (Paket A, B, atau C), baik pendidikan dasar, menengah, maupun pendidikan tinggi. Bagi mahasiswa yang sedang cuti dianggap masih bersekolah.</p> | <p>2. <i>Attending school is someone who is currently attending primary, secondary, or tertiary education, including package A, package B, or package C. College student who postpones their study is considered as attending school.</i></p> |
| <p>3. Tidak bersekolah lagi adalah mereka yang pernah terdaftar dan aktif mengikuti pendidikan di suatu jenjang pendidikan formal dan non formal (Paket A, B, atau C), tetapi pada saat pencacahan tidak lagi terdaftar dan tidak aktif mengikuti pendidikan.</p> | <p>3. <i>Not attending school anymore is someone who had enrolled and participated in formal and non formal education in the past, including package A, package B, or package C, but currently does not attend school.</i></p> |
| <p>4. Tamat sekolah adalah menyelesaikan pelajaran yang ditandai dengan lulus ujian akhir pada kelas atau tingkat terakhir suatu jenjang pendidikan di sekolah negeri maupun swasta dengan mendapatkan tanda tamat belajar/ijazah. Seseorang yang belum mengikuti pelajaran</p> | <p>4. <i>Completed particular level of education is someone who has completed particular level of education in private or public school and accepting graduation certificate. Someone who has never attended the highest grade but passed the final exam is considered as completed</i></p> |

- pada kelas tertinggi tetapi telah mengikuti ujian akhir dan lulus dianggap tamat sekolah.
5. Dapat membaca dan menulis artinya dapat membaca dan menulis kata-kata/kalimat sederhana dengan suatu aksara tertentu.
6. Jalur Pendidikan di Indonesia terdiri atas 1) pendidikan formal, 2) pendidikan non formal, dan 3) pendidikan informal yang ketiganya dapat saling melengkapi dan memperkaya (Undang-Undang No. 20 Tahun 2013 tentang Sistem Pendidikan Nasional).
7. Jenjang Pendidikan Formal terdiri atas pendidikan dasar, pendidikan menengah, dan pendidikan tinggi. Jenis pendidikan yang diajarkan mencakup pendidikan umum, kejuruan, akademik, profesi, keagamaan, dan khusus.
- a. Pendidikan Dasar berbentuk Sekolah Dasar (SD) dan Madrasah Ibtidaiyah (MI) atau bentuk lain yang sederajat serta Sekolah Menengah Pertama (SMP) dan Madrasah Tsanawiyah (MTs), atau bentuk lain yang sederajat.
- b. Pendidikan Menengah berbentuk Sekolah Menengah Atas (SMA), Madrasah Aliyah (MA), Sekolah Menengah
- particular level of education.*
5. *Able to read and write is the ability to read and write at least a simple sentence in any letter of alphabets.*
6. *The Education System in Indonesia consists of 1) formal education, 2) non formal education, and 3) informaleducation that all three can be complementary and enriching (Law No. 20 Year 2013 about The National Education System).*
7. *The Formal Education Level consists of primary education, secondary education, and high education. The kind of education that taught consists of general education, vocational, academic, professional, religious, and specific education.*
- a. *The Primary Education consists of Elementary School and Islamic Elementary School or other equivalent forms, and Junior High School and MTs, or other equivalent forms.*
- b. *The Secondary Education consists of the Senior High School, MA, Vocational School, and Vocational Madrasah*

Kejuruan (SMK), dan Madrasah Aliyah Kejuruan (MAK), atau bentuk lain yang sederajat.

c. Pendidikan Tinggi merupakan jenjang pendidikan setelah pendidikan menengah yang mencakup program pendidikan diploma, sarjana, magister, spesialis, dan doktor yang diselenggarakan oleh perguruan tinggi. Perguruan tinggi dapat berbentuk akademi, politeknik, sekolah tinggi, institut, atau universitas.

Aliyah, or other equivalent forms.

c. The High Education is the education level after the secondary education that consists of diplomas, bachelor, master, specialist, and doctoral degrees that are held by the college. The colleges can be academy, polytechnic, high school, institute, or university.

8. Rumah Sakit adalah tempat pemeriksaan dan perawatan kesehatan, biasanya berada di bawah pengawasan dokter/tenaga medis, yang melayani penderitayangsakittuntukberobat rawat jalan atau rawat inap.

8. *Hospital is a place for health check, usually controlled/supervised by doctors/medical personnel to serve the ill patients to get outpatient or inpatient treatment services.*

9. Poliklinik adalah sarana kesehatan yang dipakai untuk pelayanan berobat jalan, biasanya berada di bawah pengawasan dokter/tenaga medis.

9. *Polyclinic is a health facility in which to get outpatient services, usually under the control of doctor/medical personnel.*

10. Puskesmas (Pusat Kesehatan Masyarakat) adalah unit pelaksana teknis dinas kesehatan kabupaten/kota yang mempunyai fungsi utama sebagai penyelenggara pelayanan kesehatan tingkat pertama. Wilayah kerja puskesmas maksimal adalah satu kecamatan dan untuk dapat menjangkau wilayah kerjanya,

10. *Public Health Center is technical implementation unit of regency health department that have the primary function as a first-level health care providers. The working area standard of public health center is one Subdistrict and to reach their working areas, public health centers have a service network covering subsidiary of*

puskesmas mempunyai jaringan pelayanan yang meliputi unit Puskesmas Pembantu (Pustu), unit Puskesmas Keliling (Puskel), dan unit bidan desa/komunitas (Peraturan Menteri Kesehatan RI No. 75 Tahun 2014 Tentang Pusat Kesehatan Masyarakat).

public health center, mobile public health center units, and midwife units (Regulation of the Minister of Health of Indonesia Number 75 Year 2014 about Public Health Center).

11. Apotek adalah suatu tempat tertentu yang digunakan untuk melakukan pekerjaan kefarmasian, dan penyaluran/penjualan obat atau bahan farmasi dan perbekalan kesehatan lainnya kepada masyarakat yang dikelola oleh tenaga apoteker (Peraturan Menteri Kesehatan RI No. 1332 Tahun 2002 tentang Perubahan Atas Peraturan Menteri Kesehatan RI No. 922/MENKES/PER/X/1993 tentang Ketentuan dan Tata Cara Pemberian Izin Apotek).

11. *Pharmacy is a specific place that is used for pharmaceutical jobs, and distribution/sale of drugs/ pharmaceuticals and other medical supplies to people that are administered by trained pharmacist (Regulation of the Minister of Health of Indonesia Number 1332 Year 2002 about the Changes of Regulation of the Minister of Health of Indonesia Number 922/MENKES/PER/X/1993 about Provision and Procedures for Administration of Licensed Pharmacies).*

12. Imunisasi adalah memasukkan kuman atau racun penyakit tertentu yang sudah dilemahkan (vaksin) ke dalam tubuh dengan cara disuntik atau diminum (diteteskan dalam mulut) dengan maksud agar terjadi kekebalan tubuh terhadap penyakit tersebut.

12. *Immunization is putting enervated microbe of a certain disease into human body by injection or drinking (dropping into mouth) to make the body immune to that disease.*

13. Bencana Alam adalah peristiwa atau serangkaian peristiwa yang mengancam dan mengganggu kehidupan/pendhidupan masyarakat yang disebabkan oleh faktor alam antara lain berupa gempa bumi, tsunami, gunung

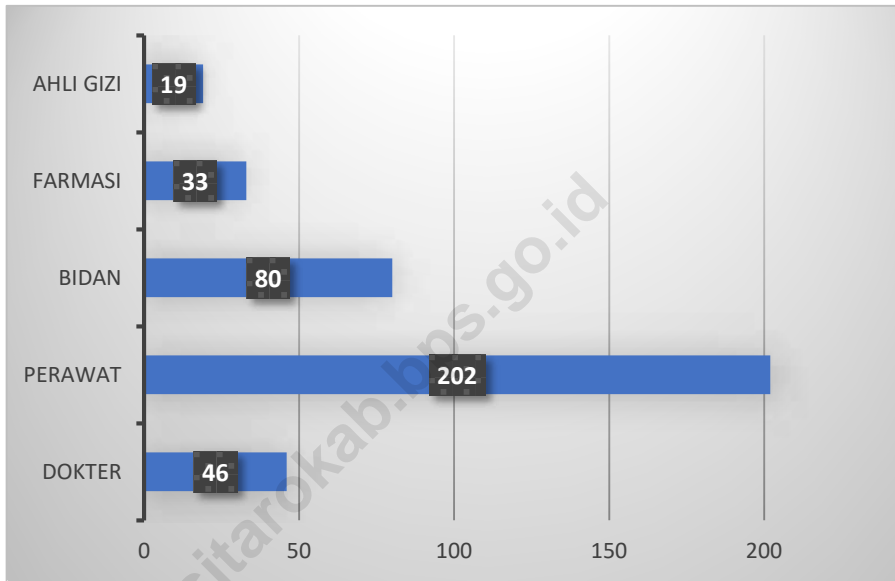
13. *Natural Disaster is an event or series of events that threaten and disrupt the lives and livelihoods caused by natural factors such as: earthquake, tsunami, volcanic eruption, flood, drought, typhoon/cyclone, and landslide so it can lead to result in*

meletus, banjir, kekeringan, angin topan, dan tanah longsor sehingga mengakibatkan kerugian materi maupun non materi.

loss of material and non material.

14. Rusak ringan adalah kriteria kerusakan yang mengakibatkan sebagian komponen struktur retak (struktur masih bisa digunakan) dan bangunan masih tetap berdiri.
 15. Untuk mengukur kemiskinan, BPS menggunakan konsep kemampuan memenuhi kebutuhan dasar (*basic needs approach*). Dengan pendekatan ini, kemiskinan dipandang sebagai ketidakmampuan dari sisi ekonomi untuk memenuhi kebutuhan dasar makanan dan bukan makanan yang diukur dari sisi pengeluaran. Metode yang digunakan adalah menghitung Garis Kemiskinan (GK), yang terdiri dari dua komponen yaitu Garis Kemiskinan Makanan (GKM) dan Garis Kemiskinan Non Makanan (GKNM). Perhitungan Garis Kemiskinan dilakukan secara terpisah untuk daerah perkotaan dan perdesaan.
 16. Penduduk miskin adalah penduduk yang memiliki rata-rata pengeluaran per kapita per bulan di bawah Garis Kemiskinan.
14. *Lightly damaged is the criteria of damage that resulted partially cracked structural components, but the structure still can be used and the building still stands.*
 15. *To measure poverty, BPS-Statistics Indonesia has used the concept of basic needs approach. Therefore, poverty is viewed as economic inability to fulfill food and non food basic needs which are measured by consumption/expenditure. The method used is calculating poverty line, which consists of two components that are Food Poverty Line (FPL) and Non Food Poverty Line (NFPL). The poverty line was calculated separately for urban and rural areas.*
 16. *A person whose expenditure per capita per month is below the poverty line is considered to be poor.*

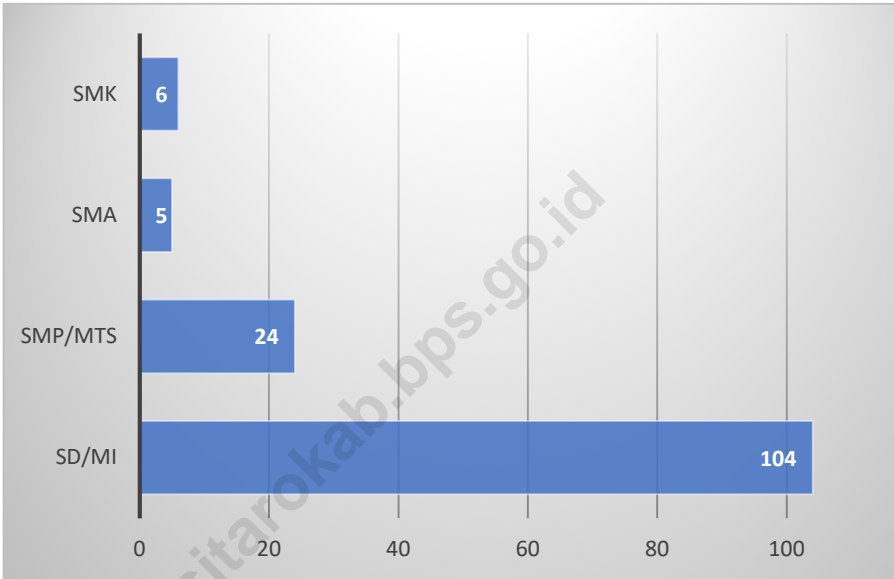
Gambar 4.1 Jumlah Tenaga Kesehatan di Kabupaten Kepulauan Siau Tagulandang Biaro, 2020
Figures 4.1 Number of Medical Personnel in Kepulauan Siau Tagulandang Biaro, 2020



Sumber/Source: Dinas Kesehatan Kabupaten Kepulauan Siau Tagulandang Biaro/
Health Service of Kepulauan Siau Tagulandang Biaro Regency

Gambar 4.2
Figures

**Jumlah Sekolah di Kabupaten Kepulauan Siau
Tagulandang Biaro, 2020/2021**
**Number of Schools in Kepulauan Siau Tagulandang Biaro
Regency, 2020/2021**



Sumber/Source: Kementerian Pendidikan dan Kebudayaan/
Ministry of Educations and Culture

4.1 PENDIDIKAN EDUCATION

Tabel 4.1.1 **Jumlah Sekolah, Guru, dan Murid Taman Kanak-Kanak (TK) di Bawah Kementerian Pendidikan dan Kebudayaan Menurut Kecamatan di Kabupaten Kepulauan Siau Tagulandang Biaro, 2019/2020 dan 2020/2021**
Number of Schools, Teachers, and Pupils in Kindergarten Under The Ministry of Education and Culture by Subdistrict in Kepulauan Siau Tagulandang Biaro Regency, 2019/2020 and 2020/2021

Kecamatan Subdistrict	Sekolah/Schools					
	Negeri/Public		Swasta/Private		Jumlah/Total	
	2019/2020	2020/2021	2019/2020	2020/2021	2019/2020	2020/2021
(1)	(2)	(3)	(4)	(5)	(6)	(7)
Biaro	-	-	5	3	5	3
Tagulandang Selatan	-	-	6	5	6	5
Tagulandang	1	1	20	10	21	11
Tagulandang Utara	-	-	6	5	6	5
Siau Barat Selatan	1	1	7	5	8	6
Siau Timur Selatan	1	1	12	6	13	7
Siau Barat	1	1	9	7	10	8
Siau Tengah	2	1	12	1	14	2
Siau Timur	1	1	39	13	40	14
Siau Barat Utara	1	1	7	4	8	5
Kabupaten Kepulauan Siau Tagulandang Biaro	8	7	123	59	131	66

Lanjutan Tabel/*Continued Table* 4.1.1

Kecamatan Subdistrict	Guru ¹ /Teachers ¹					
	Negeri/Public		Swasta/Private		Jumlah/Total	
	2019/2020	2020/2021	2019/2020	2020/2021	2019/2020	2020/2021
(1)	(8)	(9)	(10)	(11)	(12)	(13)
Biaro	-	-	5	4	5	4
Tagulandang Selatan	-	-	4	9	4	9
Tagulandang	3	4	14	16	17	20
Tagulandang Utara	-	-	8	7	8	7
Siau Barat Selatan	2	5	3	7	5	12
Siau Timur Selatan	2	3	5	4	7	7
Siau Barat	4	5	5	6	9	11
Siau Tengah	1	4	1	1	2	5
Siau Timur	2	2	12	15	14	17
Siau Barat Utara	1	3	1	6	2	9
Kabupaten Kepulauan Siau Tagulandang Biaro	15	26	58	75	73	101

Lanjutan Tabel/Continued Table 4.1.1

Kecamatan Subdistrict	Murid/Students					
	Negeri/Public		Swasta/Private		Jumlah/Total	
	2019/2020	2020/2021	2019/2020	2020/2021	2019/2020	2020/2021
(1)	(14)	(15)	(16)	(17)	(18)	(19)
Biaro	-	-	52	45	52	45
Tagulandang Selatan	-	-	75	81	75	81
Tagulandang	20	21	160	143	180	164
Tagulandang Utara	-	-	84	67	84	67
Siau Barat Selatan	35	41	79	85	114	126
Siau Timur Selatan	14	20	85	82	99	102
Siau Barat	16	23	76	95	92	118
Siau Tengah	25	16	18	15	43	31
Siau Timur	52	16	172	178	224	194
Siau Barat Utara	15	16	12	36	27	52
Kabupaten Kepulauan Siau Tagulandang Biaro	177	153	813	827	990	980

Catatan/Note: ¹ Jumlah guru termasuk kepala sekolah dan guru/ *The total of teachers including headmaster and teacher*
 Sumber/Source: 2019/2020 - Kementerian Pendidikan dan Kebudayaan, data semester ganjil 2019/ *Ministry of Educations and Culture, 2020 odd semester data*
 2020/2021 - Kementerian Pendidikan dan Kebudayaan, data semester ganjil 2020/ *Ministry of Educations and Culture, 2020 odd semester data*

Tabel
Table 4.1.2

**Jumlah Sekolah, Guru, dan Murid Raudatul Athfal (RA)
di Bawah Kementerian Agama Menurut Kecamatan
di Kabupaten Kepulauan Siau Tagulandang Biaro,
2018/2019 dan 2019/2020**
*Number of Schools, Teachers, and Pupils in Raudatul Athfal
(RA) Under The Ministry of Religious Affairs by Subdistrict
in Kepulauan Siau Tagulandang Biaro Regency, 2018/2019
and 2019/2020*

Kecamatan Subdistrict	Sekolah/Schools		Guru/Teachers		Murid/Pupils	
	2018/2019	2019/2020	2018/2019	2019/2020	2018/2019	2019/2020
(1)	(2)	(3)	(4)	(5)	(6)	(7)
Biaro	...	1	...	2	...	13
Tagulandang Selatan	...	-	...	-	...	-
Tagulandang	...	1	...	2	...	8
Tagulandang Utara	...	-	...	-	...	-
Siau Barat Selatan	...	-	...	-	...	-
Siau Timur Selatan	...	-	...	-	...	-
Siau Barat	...	-	...	-	...	-
Siau Tengah	...	-	...	-	...	-
Siau Timur	...	1	...	2	...	31
Siau Barat Utara	...	-	...	-	...	-
Kabupaten Kepulauan Siau Tagulandang Biaro	3	3	5	6	52	52

Sumber/Source: 2018/2019 - Kementerian Agama, data semester ganjil/ Ministry of Religious Affairs, odd semester data
2019/2020 - Kementerian Agama, EMIS, data semester ganjil laporan sampai dengan 15 Maret 2020/ Ministry of
Religious Affairs, EMIS, odd semester report data up to March 15th, 2020

Tabel
Table 4.1.3

Jumlah Sekolah, Guru, dan Murid Sekolah Dasar (SD) di Bawah Kementerian Pendidikan dan Kebudayaan Menurut Kecamatan di Kabupaten Kepulauan Siau Tagulandang Biaro, 2019/2020 dan 2020/2021
Number of Schools, Teachers, and Pupils in Primary Schools Under The Ministry of Education and Culture by Subdistrict in Kepulauan Siau Tagulandang Biaro Regency, 2019/2020 and 2020/2021

Kecamatan Subdistrict	Sekolah/Schools					
	Negeri/Public		Swasta/Private		Jumlah/Total	
	2019/2020	2020/2021	2019/2020	2020/2021	2019/2020	2020/2021
(1)	(2)	(3)	(4)	(5)	(6)	(7)
Biaro	3	3	3	3	6	6
Tagulandang Selatan	4	4	2	2	6	6
Tagulandang	10	10	6	6	16	16
Tagulandang Utara	3	3	4	4	7	7
Siau Barat Selatan	4	4	4	4	8	8
Siau Timur Selatan	1	1	12	12	13	13
Siau Barat	5	5	8	8	13	13
Siau Tengah	1	1	3	3	4	4
Siau Timur	10	10	11	11	21	21
Siau Barat Utara	2	2	7	7	9	9
Kabupaten Kepulauan Siau Tagulandang Biaro	43	43	60	60	103	103

Lanjutan Tabel/*Continued Table* 4.1.3

Kecamatan Subdistrict	Guru ¹ /Teachers ¹					
	Negeri/Public		Swasta/Private		Jumlah/Total	
	2019/2020	2020/2021	2019/2020	2020/2021	2019/2020	2020/2021
(1)	(8)	(9)	(10)	(11)	(12)	(13)
Biaro	19	21	18	21	37	42
Tagulandang Selatan	36	35	16	17	52	52
Tagulandang	81	89	44	44	125	133
Tagulandang Utara	23	24	27	26	50	50
Siau Barat Selatan	31	33	21	20	52	53
Siau Timur Selatan	11	13	53	53	64	66
Siau Barat	34	33	49	51	83	84
Siau Tengah	8	8	17	20	25	28
Siau Timur	81	82	74	75	155	157
Siau Barat Utara	16	16	37	42	53	58
Kabupaten Kepulauan Siau Tagulandang Biaro	340	354	356	369	696	723

Lanjutan Tabel/Continued Table 4.1.3

Kecamatan Subdistrict	Murid/Students					
	Negeri/Public		Swasta/Private		Jumlah/Total	
	2019/2020	2020/2021	2019/2020	2020/2021	2019/2020	2020/2021
(1)	(14)	(15)	(16)	(17)	(18)	(19)
Biaro	119	98	149	143	268	241
Tagulandang Selatan	236	219	197	204	433	423
Tagulandang	665	667	441	415	1 106	1 082
Tagulandang Utara	138	138	185	179	323	317
Siau Barat Selatan	177	174	170	180	347	354
Siau Timur Selatan	80	76	585	578	665	654
Siau Barat	263	246	444	439	707	685
Siau Tengah	31	29	164	156	195	185
Siau Timur	788	803	698	677	1 486	1 480
Siau Barat Utara	56	61	240	243	296	304
Kabupaten Kepulauan Siau Tagulandang Biaro	2 553	2 511	3 273	3 214	5 826	5 725

Catatan/Note: ¹ Jumlah guru termasuk kepala sekolah dan guru/ *The total of teachers including headmaster and teacher*
 Sumber/Source: Kementerian Pendidikan dan Kebudayaan, Sistem Data Pokok Pendidikan, data semester ganjil/ *Ministry of Educations and Culture, Basic Education Data System, odd semester data*

Tabel
Table 4.1.4

Jumlah Sekolah, Guru, dan Murid Madrasah Ibtidaiyah (MI) di Bawah Kementerian Agama Menurut Kecamatan di Kabupaten Kepulauan Siau Tagulandang Biaro, 2018/2019 dan 2019/2020
Number of Schools, Teachers, and Pupils in Madrasah Ibtidaiyah (MI) Under The Ministry of Religious Affairs by Subdistrict in Kepulauan Siau Tagulandang Biaro Regency, 2018/2019 and 2019/2020

Kecamatan Subdistrict	Sekolah/Schools		Guru/Teachers		Murid/Pupils	
	2018/2019	2019/2020	2018/2019	2019/2020	2018/2019	2019/2020
(1)	(2)	(3)	(4)	(5)	(6)	(7)
Biaro	1	1	7	7	23	44
Tagulandang Selatan	-	-	-	-	-	-
Tagulandang	-	-	-	-	-	-
Tagulandang Utara	-	-	-	-	-	-
Siau Barat Selatan	-	-	-	-	-	-
Siau Timur Selatan	-	-	-	-	-	-
Siau Barat	-	-	-	-	-	-
Siau Tengah	-	-	-	-	-	-
Siau Timur	-	-	-	-	-	-
Siau Barat Utara	-	-	-	-	-	-
Kabupaten Kepulauan Siau Tagulandang Biaro	1	1	7	7	23	44

Sumber/Source: 2018/2019 - Kementerian Agama, data semester ganjil 2018/ Ministry of Religious Affairs, 2018 odd semester data 2019/2020 - Kementerian Agama, EMIS, data semester ganjil laporan sampai dengan 15 Maret 2020/ Ministry of Religious Affairs, EMIS, odd semester report data up to March 15th, 2020

Tabel
Table 4.1.5

Jumlah Sekolah, Guru, dan Murid Sekolah Menengah Pertama (SMP) di Bawah Kementerian Pendidikan dan Kebudayaan Menurut Kecamatan di Kabupaten Kepulauan Siau Tagulandang Biaro, 2019/2020 dan 2020/2021

Number of Schools, Teachers, and Pupils in Junior High Schools Under The Ministry of Education and Culture by Subdistrict in Kepulauan Siau Tagulandang Biaro Regency, 2019/2020 and 2020/2021

Kecamatan Subdistrict	Sekolah/Schools					
	Negeri/Public		Swasta/Private		Jumlah/Total	
	2019/2020	2020/2021	2019/2020	2020/2021	2019/2020	2020/2021
(1)	(2)	(3)	(4)	(5)	(6)	(7)
Biaro	2	2	-	-	2	2
Tagulandang Selatan	2	2	-	-	2	2
Tagulandang	4	4	-	-	4	4
Tagulandang Utara	1	1	1	1	2	2
Siau Barat Selatan	2	2	-	-	2	2
Siau Timur Selatan	2	2	-	-	2	2
Siau Barat	3	3	-	-	3	3
Siau Tengah	1	1	-	-	1	1
Siau Timur	4	4	1	1	5	5
Siau Barat Utara	2	2	-	-	2	2
Kabupaten Kepulauan Siau Tagulandang Biaro	23	23	2	2	25	25

Lanjutan Tabel/*Continued Table* 4.1.5

Kecamatan Subdistrict	Guru ¹ /Teachers ¹					
	Negeri/Public		Swasta/Private		Jumlah/Total	
	2019/2020	2020/2021	2019/2020	2020/2021	2019/2020	2020/2021
(1)	(8)	(9)	(10)	(11)	(12)	(13)
Biaro	26	26	-	-	26	26
Tagulandang Selatan	30	28	-	-	30	28
Tagulandang	67	68	-	-	67	68
Tagulandang Utara	16	16	6	7	22	23
Siau Barat Selatan	24	27	-	-	24	27
Siau Timur Selatan	31	31	-	-	31	31
Siau Barat	51	55	-	-	51	55
Siau Tengah	10	11	-	-	10	11
Siau Timur	73	81	12	13	85	94
Siau Barat Utara	23	20	-	-	23	20
Kabupaten Kepulauan Siau Tagulandang Biaro	351	363	18	20	369	383

Lanjutan Tabel/*Continued Table 4.1.5*

Kecamatan Subdistrict	Murid/Students					
	Negeri/Public		Swasta/Private		Jumlah/Total	
	2019/2020	2020/2021	2019/2020	2020/2021	2019/2020	2020/2021
(1)	(14)	(15)	(16)	(17)	(18)	(19)
Biaro	140	150	-	-	140	150
Tagulandang Selatan	112	124	-	-	112	124
Tagulandang	624	590	-	-	624	590
Tagulandang Utara	117	115	72	62	189	177
Siau Barat Selatan	144	146	-	-	144	146
Siau Timur Selatan	307	273	-	-	307	273
Siau Barat	375	328	-	-	375	328
Siau Tengah	79	84	-	-	79	84
Siau Timur	668	655	150	127	818	782
Siau Barat Utara	161	149	-	-	161	149
Kabupaten Kepulauan Siau Tagulandang Biaro	2 727	2 614	222	189	2 949	2 803

Catatan/Note: ¹ Jumlah guru termasuk kepala sekolah dan guru/ *The total of teachers including headmaster and teacher*
 Sumber/Source: Kementerian Pendidikan dan Kebudayaan, Sistem Data Pokok Pendidikan, data semester ganjil/ *Ministry of Educations and Culture, Basic Education Data System, odd semester data*

Tabel 4.1.6
Table

Jumlah Sekolah, Guru, dan Murid Madrasah Tsanawiyah (MTs) di Bawah Kementerian Agama Menurut Kecamatan di Kabupaten Kepulauan Siau Tagulandang Biaro, 2018/2019 dan 2019/2020
Number of Schools, Teachers, and Pupils in Madrasah Tsanawiyah (MTs) Under The Ministry of Religious Affairs by Subdistrict in Kepulauan Siau Tagulandang Biaro Regency, 2018/2019 and 2019/2020

Kecamatan Subdistrict	Sekolah/Schools		Guru/Teachers		Murid/Pupils	
	2018/2019	2019/2020	2018/2019	2019/2020	2018/2019	2019/2020
(1)	(2)	(3)	(4)	(5)	(6)	(7)
Biaro	1	1	7	7	51	51
Tagulandang Selatan	-	-	-	-	-	-
Tagulandang	-	-	-	-	-	-
Tagulandang Utara	-	-	-	-	-	-
Siau Barat Selatan	-	-	-	-	-	-
Siau Timur Selatan	-	-	-	-	-	-
Siau Barat	-	-	-	-	-	-
Siau Tengah	-	-	-	-	-	-
Siau Timur	-	-	-	-	-	-
Siau Barat Utara	-	-	-	-	-	-
Kabupaten Kepulauan Siau Tagulandang Biaro	1	1	7	7	51	51

Sumber/Source: 2018/2019 - Kementerian Agama, data semester ganjil 2018/ *Ministry of Religious Affairs, 2018 odd semester data*
2019/2020 - Kementerian Agama, EMIS, data semester ganjil laporan sampai dengan 15 Maret 2020/ *Ministry of Religious Affairs, EMIS, odd semester report data up to March 15th, 2020*

Tabel
Table 4.1.7

Jumlah Sekolah, Guru, dan Murid Sekolah Menengah Atas (SMA) di Bawah Kementerian Pendidikan dan Kebudayaan Menurut Kecamatan di Kabupaten Kepulauan Siau Tagulandang Biaro, 2019/2020 dan 2020/2021
Number of Schools, Teachers, and Pupils in Senior High Schools Under The Ministry of Education and Culture by Subdistrict in Kepulauan Siau Tagulandang Biaro Regency, 2019/2020 and 2020/2021

Kecamatan Subdistrict	Sekolah/Schools					
	Negeri/Public		Swasta/Private		Jumlah/Total	
	2019/2020	2020/2021	2019/2020	2020/2021	2019/2020	2020/2021
(1)	(2)	(3)	(4)	(5)	(6)	(7)
Biaro	-	-	-	-	-	-
Tagulandang Selatan	-	-	-	-	-	-
Tagulandang	1	1	-	-	1	1
Tagulandang Utara	-	-	-	-	-	-
Siau Barat Selatan	-	-	-	-	-	-
Siau Timur Selatan	-	-	-	-	-	-
Siau Barat	2	2	-	-	2	2
Siau Tengah	-	-	-	-	-	-
Siau Timur	2	2	-	-	2	2
Siau Barat Utara	-	-	-	-	-	-
Kabupaten Kepulauan Siau Tagulandang Biaro	5	5	-	-	5	5

Lanjutan Tabel/*Continued Table* 4.1.7

Kecamatan Subdistrict	Guru ¹ /Teachers ¹					
	Negeri/Public		Swasta/Private		Jumlah/Total	
	2019/2020	2020/2021	2019/2020	2020/2021	2019/2020	2020/2021
(1)	(8)	(9)	(10)	(11)	(12)	(13)
Biaro	-	-	-	-	-	-
Tagulandang Selatan	-	-	-	-	-	-
Tagulandang	40	41	-	-	40	41
Tagulandang Utara	-	-	-	-	-	-
Siau Barat Selatan	-	-	-	-	-	-
Siau Timur Selatan	-	-	-	-	-	-
Siau Barat	37	36	-	-	37	36
Siau Tengah	-	-	-	-	-	-
Siau Timur	46	49	-	-	46	49
Siau Barat Utara	-	-	-	-	-	-
Kabupaten Kepulauan Siau Tagulandang Biaro	123	126	-	-	123	126

Lanjutan Tabel/Continued Table 4.1.7

Kecamatan Subdistrict	770 Murid/Students					
	Negeri/Public		Swasta/Private		Jumlah/Total	
	2019/2020	2020/2021	2019/2020	2020/2021	2019/2020	2020/2021
(1)	(14)	(15)	(16)	(17)	(18)	(19)
Biaro	-	-	-	-	-	-
Tagulandang Selatan	-	-	-	-	-	-
Tagulandang	610	593	-	-	610	593
Tagulandang Utara	-	-	-	-	-	-
Siau Barat Selatan	-	-	-	-	-	-
Siau Timur Selatan	-	-	-	-	-	-
Siau Barat	541	530	-	-	541	530
Siau Tengah	-	-	-	-	-	-
Siau Timur	659	650	-	-	659	650
Siau Barat Utara	-	-	-	-	-	-
Kabupaten Kepulauan Siau Tagulandang Biaro	1 810	1 773	-	-	1 810	1 773

Catatan/Note: ¹ Jumlah guru termasuk kepala sekolah dan guru/ The total of teachers including headmaster and teacher

Sumber/Source: Kementerian Pendidikan dan Kebudayaan, Sistem Data Pokok Pendidikan, data semester ganjil/ Ministry of Educations and Culture, Basic Education Data System, odd semester data

Tabel
Table 4.1.8

Jumlah Sekolah, Guru, dan Murid Sekolah Menengah Kejuruan (SMK) di Bawah Kementerian Pendidikan dan Kebudayaan Menurut Kecamatan di Kabupaten Kepulauan Siau Tagulandang Biaro, 2019/2020 dan 2020/2021

Number of Schools, Teachers, and Pupils in Vocational High Schools Under The Ministry of Education and Culture by Subdistrict in Kepulauan Siau Tagulandang Biaro Regency, 2019/2020 and 2020/2021

Kecamatan Subdistrict	Sekolah/Schools		Guru/Teachers		Murid/Pupils	
	2019/2020	2020/2021	2019/2020	2020/2021	2019/2020	2020/2021
(1)	(2)	(3)	(4)	(5)	(6)	(7)
Biaro	1	1	8	12	99	93
Tagulandang Selatan	1	1	20	20	210	221
Tagulandang	-	-	-	-	-	-
Tagulandang Utara	1	1	18	21	159	146
Siau Barat Selatan	1	1	16	19	102	101
Siau Timur Selatan	1	1	7	7	57	57
Siau Barat	-	-	-	-	-	-
Siau Tengah	-	-	-	-	-	-
Siau Timur	1	1	51	50	607	578
Siau Barat Utara	-	-	-	-	-	-
Kabupaten Kepulauan Siau Tagulandang Biaro	6	6	120	129	1 234	1 196

Sumber/Source: Kementerian Pendidikan dan Kebudayaan, Sistem Data Pokok Pendidikan, data semester ganjil/ Ministry of Educations and Culture, Basic Education Data System, odd semester data

Tabel
Table 4.1.9

Jumlah Sekolah, Guru, dan Murid Madrasah Aliyah (MA) di Bawah Kementerian Agama Menurut Kecamatan di Kabupaten Kepulauan Siau Tagulandang Biaro, 2018/2019 dan 2019/2020
Number of Schools, Teachers, and Pupils in Madrasah Aliyah (MA) Under the Ministry of Religious Affairs by Subdistrict in Kepulauan Siau Tagulandang Biaro Regency, 2018/2019 and 2019/2020

Kecamatan Subdistrict	Sekolah/Schools		Guru/Teachers		Murid/Pupils	
	2018/2019	2019/2020	2018/2019	2019/2020	2018/2019	2019/2020
(1)	(2)	(3)	(4)	(5)	(6)	(7)
Biaro	-	-	-	-	-	-
Tagulandang Selatan	-	-	-	-	-	-
Tagulandang	-	-	-	-	-	-
Tagulandang Utara	-	-	-	-	-	-
Siau Barat Selatan	-	-	-	-	-	-
Siau Timur Selatan	-	-	-	-	-	-
Siau Barat	-	-	-	-	-	-
Siau Tengah	-	-	-	-	-	-
Siau Timur	-	-	-	-	-	-
Siau Barat Utara	-	-	-	-	-	-
Kabupaten Kepulauan Siau Tagulandang Biaro	-	-	-	-	-	-

Sumber/Source: 2018/2019 - Kementerian Agama, data semester ganjil 2018/ *Ministry of Religious Affairs, 2018 odd semester data*
2019/2020 - Kementerian Agama, EMIS, data semester ganjil laporan sampai dengan 15 Maret 2020/ *Ministry of Religious Affairs, EMIS, odd semester report data up to March 15th, 2020*

Tabel
Table 4.1.10

Jumlah Desa¹/Kelurahan yang Memiliki Fasilitas Sekolah Menurut Kecamatan dan Tingkat Pendidikan di Kabupaten Kepulauan Siau Tagulandang Biaro, 2014–2020

Number of Villages¹/Urban Villages Having Educational Facilities by Subdistrict and Educational Level in Kepulauan Siau Tagulandang Biaro Regency, 2014–2020

Kecamatan Subdistrict	SD Primary School		
	2014	2019	2020
(1)	(2)	(3)	(4)
Biaro	5	5	5
Tagulandang Selatan	6	6	8
Tagulandang	13	14	16
Tagulandang Utara	6	6	7
Siau Barat Selatan	6	6	8
Siau Timur Selatan	10	10	13
Siau Barat	11	11	13
Siau Tengah	4	4	4
Siau Timur	15	15	21
Siau Barat Utara	8	8	9
Kabupaten Kepulauan Siau Tagulandang Biaro	84	85	104

Lanjutan Tabel/Continued Table 4.1.10

Kecamatan Subdistrict	SMP Junior High School		
	2014	2019	2020
(1)	(5)	(6)	(7)
Biaro	3	3	2
Tagulandang Selatan	2	2	2
Tagulandang	4	4	4
Tagulandang Utara	2	2	2
Siau Barat Selatan	2	2	-
Siau Timur Selatan	2	2	2
Siau Barat	3	3	3
Siau Tengah	1	1	1
Siau Timur	5	5	5
Siau Barat Utara	2	2	2
Kabupaten Kepulauan Siau Tagulandang Biaro	26	26	23

Lanjutan Tabel/*Continued Table* 4.1.10

Kecamatan <i>Subdistrict</i>	SMA <i>Senior High School</i>		
	2014	2019	2020
(1)	(8)	(9)	(10)
Biaro	-	-	-
Tagulandang Selatan	-	-	-
Tagulandang	1	1	1
Tagulandang Utara	-	-	-
Siau Barat Selatan	-	-	-
Siau Timur Selatan	-	-	-
Siau Barat	2	2	2
Siau Tengah	-	-	-
Siau Timur	2	2	2
Siau Barat Utara	-	-	-
Kabupaten Kepulauan Siau Tagulandang Biaro	5	5	5

Lanjutan Tabel/*Continued Table 4.1.10*

Kecamatan <i>Subdistrict</i>	SMK <i>Vocational School</i>		
	2014	2019	2020
(1)	(11)	(12)	(13)
Biaro	1	1	1
Tagulandang Selatan	1	1	1
Tagulandang	-	-	-
Tagulandang Utara	1	1	1
Siau Barat Selatan	1	1	1
Siau Timur Selatan	1	1	1
Siau Barat	-	-	-
Siau Tengah	-	-	-
Siau Timur	1	1	1
Siau Barat Utara	-	-	-
Kabupaten Kepulauan Siau Tagulandang Biaro	6	6	6

Lanjutan Tabel/*Continued Table* 4.1.10

Kecamatan <i>Subdistrict</i>	Perguruan Tinggi <i>University</i>		
	2014	2019	2020
(1)	(14)	(15)	(16)
Biaro	-	-	-
Tagulandang Selatan	-	-	-
Tagulandang	-	-	-
Tagulandang Utara	-	-	-
Siau Barat Selatan	-	-	-
Siau Timur Selatan	-	-	-
Siau Barat	-	-	-
Siau Tengah	-	-	-
Siau Timur	1	1	1
Siau Barat Utara	-	-	-
Kabupaten Kepulauan Siau Tagulandang Biaro	1	1	1

Sumber/*Source*: BPS, Pendataan Potensi Desa (Podes)/ *BPS-Statistics Indonesia, Village Potential Data Collection*

Tabel 4.1.11 Angka Partisipasi Murni (APM) Menurut Jenjang Pendidikan di Kabupaten Kepulauan Siau Tagulandang Biaro, 2019 dan 2020
Net Participation Rates by Educational Level in Kepulauan Siau Tagulandang Biaro Regency, 2019 and 2020

Jenjang Pendidikan <i>Educational Level</i>	Angka Partisipasi Murni (APM) <i>Net Participation Rates</i>	
	2019	2020
(1)	(2)	(3)
SD/MI <i>Elementary School</i>	97,45	97,95
SMP/MTs <i>Junior High School</i>	77,31	78,23
SMA/SMK/MA <i>Senior High School</i>	71,01	71,70

Sumber/Source: BPS, Survei Sosial Ekonomi Nasional (Susenas)/ BPS-Statistics Indonesia, National Socioeconomic Survey

Tabel
Table 4.1.12

Persentase Penduduk Berumur 15 Tahun ke Atas yang Melek Huruf Menurut Kelompok Umur di Kabupaten Kepulauan Siau Tagulandang Biaro 2020
Percentage of Literate People Aged 15 Years and Over by Age Groups in Kepulauan Siau Tagulandang Biaro Regency 2020

Kelompok Umur <i>Age Group</i>	Buta Huruf	Melek Huruf
(1)	(2)	(3)
15–19	0,89%	99,11%
20–24	0,00%	100,00%
25–29	0,00%	100,00%
30–34	0,00%	100,00%
35–39	0,57%	99,43%
40–44	0,18%	99,82%
45–49	0,81%	99,19%
50+	0,34%	99,66%
Jumlah/Total	0,36%	99,64%
15–24	0,46%	99,54%
15–44	0,28%	99,72%
15+	0,36%	99,64%
45+	0,45%	99,55%

Sumber/Source: BPS, Survei Sosial Ekonomi Nasional (Susenas)/BPS-Statistics Indonesia, National Socioeconomic Survey

Tabel
Table 4.1.13

Persentase Penduduk Usia 5 Tahun Ke Atas Menurut Karakteristik dan Status Pendidikan di Kabupaten Kepulauan Siau Tagulandang Biaro, 2020
Percentage of Population Aged 5 Years Old and Over by Characteristic and Education Status in Kepulauan Siau Tagulandang Biaro Regency, 2020

Karakteristik Characteristic	Tidak/Belum Pernah Bersekolah Not/Never Attend School	Masih Bersekolah Attending School			Tidak Bersekolah Lagi Not Attending School Anymore
		SD/ sederajat Elementary School	SMP/ sederajat Junior High School	SMA/ sederajat Senior High School	
(1)	(2)	(3)	(4)	(5)	(6)
Jenis Kelamin / Gender					
Laki-laki/Male	4,19	10,12	3,89	5,28	76,52
Perempuan/Female	3,45	9,09	4,43	4,60	78,43
Kelompok Pengeluaran / Category of Expenditure					
40 Persen Terbawah/ 40 Percent from Below	5,26	11,26	4,22**	5,44	73,82
40 Persen Tengah/ 40 Percent in the Middle	2,86	9,25	4,36	4,80	78,73
20 Persen Teratas/ 20 Percent from the Top	2,98**	7,16	3,66**	4,27	81,93
Kabupaten Kepulauan Siau Tagulandang Biaro	3,82	9,60	4,16	4,94	77,48

Sumber/Source: BPS, Survei Sosial Ekonomi Nasional (Susenas)/ BPS-Statistics Indonesia, National Socioeconomic Survey

Tabel
Table 4.1.14

Persentase Penduduk Usia 7-24 Tahun Menurut Karakteristik dan Status Pendidikan di Kabupaten Kepulauan Siau Tagulandang Biaro, 2020
Percentage of Population Aged 7-24 Years Old by Characteristic and Education Status in Kepulauan Siau Tagulandang Biaro Regency, 2020

Karakteristik <i>Characteristic</i>	Tidak/Belum Pernah Bersekolah <i>Not/Never Attend School</i>	Masih Bersekolah <i>Attending School</i>			Tidak Bersekolah Lagi <i>Not Attending School Anymore</i>
		SD/ sederajat <i>Elementary School</i>	SMP/ sederajat <i>Junior High School</i>	SMA/ sederajat <i>Senior High School</i>	
(1)	(2)	(3)	(4)	(5)	(6)
Jenis Kelamin / Gender					
Laki-laki/ <i>Male</i>	1,66***	33,59	13,89	18,74	32,11
Perempuan/ <i>Female</i>	-	33,02	17,18	17,87	31,93
Kelompok Pengeluaran / Category of Expenditure					
40 Persen Terbawah/ <i>40 Percent from Below</i>	1,39***	35,25	14,04**	17,96	31,36
40 Persen Tengah/ <i>40 Percent in the Middle</i>	0,61***	33,27	16,01	17,63	32,48
20 Persen Teratas/ <i>20 Percent from the Top</i>	-	27,98	18,17	21,19	32,66
Kabupaten Kepulauan Siau Tagulandang Biaro	0,86***	33,31	15,49	18,32	32,03

Sumber/Source: BPS, Survei Sosial Ekonomi Nasional (Susenas)/ BPS-Statistics Indonesia, National Socioeconomic Survey

Tabel
Table 4.1.15**Persentase Penduduk Usia 15 Tahun Ke Atas Menurut Karakteristik dan Ijazah Tertinggi Yang Dimiliki di Kabupaten Kepulauan Siau Tagulandang Biaro, 2020**
Percentage of Population Aged 15 Years Old and Over by Characteristic and Highest Diploma Owned in Kepulauan Siau Tagulandang Biaro Regency, 2020

Karakteristik <i>Characteristic</i>	Tidak Mempunyai Ijazah SD <i>Not Having Any Diploma</i>	SD/ sederajat <i>Elementary School</i>	SMP/ sederajat <i>Junior High School</i>	SMA/ sederajat Ke Atas <i>Senior High School or Above</i>
(1)	(2)	(3)	(4)	(5)
Jenis Kelamin / Gender				
Laki-laki/ <i>Male</i>	17,43	21,28	25,23	36,06
Perempuan/ <i>Female</i>	16,01	21,54	20,93	41,53
Kelompok Pengeluaran / Category of Expenditure				
40 Persen Terbawah/ <i>40 Percent from Below</i>	22,95	23,37	25,46	28,23
40 Persen Tengah/ <i>40 Percent in the Middle</i>	12,86	22,85	25,63	38,66
20 Persen Teratas/ <i>20 Percent from the Top</i>	13,25	15,15	13,68	57,91
Kabupaten Kepulauan Siau Tagulandang Biaro	16,70	21,41	23,03	38,85

Sumber/*Source*: BPS, Survei Sosial Ekonomi Nasional (Susenas)/ *BPS-Statistics Indonesia, National Socioeconomic Survey*

4.2 KESEHATAN HEALTH

Tabel 4.2.1 **Jumlah Desa¹/Kelurahan Yang Memiliki Sarana Kesehatan Menurut Kecamatan di Kabupaten Kepulauan Siau Tagulandang Biaro, 2014–2020**
Number of Villages¹/Urban Villages Having Health Facilities by Subdistrict in Kepulauan Siau Tagulandang Biaro Regency, 2014–2020

Kecamatan Subdistrict	Rumah Sakit Hospital		
	2014	2019	2020
(1)	(2)	(3)	(4)
Biaro	-	-	-
Tagulandang Selatan	-	-	-
Tagulandang	1	1	1
Tagulandang Utara	-	-	-
Siau Barat Selatan	-	-	-
Siau Timur Selatan	1	1	1
Siau Barat	-	-	-
Siau Tengah	-	-	-
Siau Timur	-	-	-
Siau Barat Utara	-	-	-
Kabupaten Kepulauan Siau Tagulandang Biaro	2	2	2

Lanjutan Tabel/*Continued Table 4.2.1*

Kecamatan Subdistrict	Poliklinik Polyclinic		
	2014	2019	2020
(1)	(5)	(6)	(7)
Biaro	-	-	-
Tagulandang Selatan	-	-	-
Tagulandang	-	-	-
Tagulandang Utara	1	-	-
Siau Barat Selatan	-	-	-
Siau Timur Selatan	-	-	-
Siau Barat	-	-	-
Siau Tengah	-	-	-
Siau Timur	-	1	1
Siau Barat Utara	-	-	-
Kabupaten Kepulauan Siau Tagulandang Biaro	1	1	1

Lanjutan Tabel/*Continued Table* 4.2.1

Kecamatan <i>Subdistrict</i>	Puskesmas <i>Public Health Center</i>		
	2014	2019	2020
(1)	(8)	(9)	(10)
Biaro	1	1	1
Tagulandang Selatan	1	1	1
Tagulandang	1	1	1
Tagulandang Utara	1	1	1
Siau Barat Selatan	1	1	1
Siau Timur Selatan	1	2	2
Siau Barat	3	2	2
Siau Tengah	1	1	1
Siau Timur	3	2	2
Siau Barat Utara	1	1	1
Kabupaten Kepulauan Siau Tagulandang Biaro	14	13	13

Lanjutan Tabel/*Continued Table 4.2.1*

Kecamatan <i>Subdistrict</i>	Puskesmas Pembantu <i>Subsidiary of Public Health Center</i>		
	2014	2019	2020
(1)	(11)	(12)	(13)
Biaro	1	1	1
Tagulandang Selatan	1	1	1
Tagulandang	5	3	4
Tagulandang Utara	3	1	1
Siau Barat Selatan	2	1	2
Siau Timur Selatan	6	3	5
Siau Barat	2	1	1
Siau Tengah	-	-	-
Siau Timur	2	2	4
Siau Barat Utara	1	1	3
Kabupaten Kepulauan Siau Tagulandang Biaro	23	14	22

Lanjutan Tabel/*Continued Table* 4.2.1

Kecamatan Subdistrict	Apotek Pharmacy		
	2014	2019	2020
(1)	(14)	(15)	(16)
Biaro	-	-	-
Tagulandang Selatan	1	-	-
Tagulandang	1	-	-
Tagulandang Utara	-	-	-
Siau Barat Selatan	-	-	-
Siau Timur Selatan	-	-	-
Siau Barat	1	-	-
Siau Tengah	-	-	-
Siau Timur	1	1	2
Siau Barat Utara	-	-	-
Kabupaten Kepulauan Siau Tagulandang Biaro	4	1	2

Sumber/*Source*: BPS, Pendataan Potensi Desa (Podes)/*BPS-Statistics Indonesia, Village Potential Data Collecting*

Tabel 4.2.2 **Jumlah Tenaga Kesehatan Menurut Kecamatan di Kabupaten Kepulauan Siau Tagulandang Biaro, 2020**
Table **Number of Medical Personnel by Subdistrict in Kepulauan Siau Tagulandang Biaro Regency, 2020**

Kecamatan Subdistrict	Dokter Doctor	Perawat Nurse	Bidan Midwife	Farmasi Pharmaceutical	Ahli Gizi Nutritionist
(1)	(2)	(3)	(4)	(5)	(6)
Biaro	1	7	1	1	1
Tagulandang Selatan	2	11	8	1	1
Tagulandang	12	46	26	7	3
Tagulandang Utara	1	7	7	2	0
Siau Barat Selatan	2	10	2	1	1
Siau Timur Selatan	12	10	2	1	1
Siau Barat	5	19	5	3	2
Siau Tengah	2	6	3	0	1
Siau Timur	7	18	6	4	3
Siau Barat Utara	2	8	4	3	3
Kabupaten Kepulauan Siau Tagulandang Biaro	46	202	80	33	19

Sumber/Source: Dinas Kesehatan Kabupaten Kepulauan Siau Tagulandang Biaro/ Health Service of Kepulauan Siau Tagulandang Biaro Regency

Tabel
Table 4.2.3

Jumlah Rumah Sakit Umum, Puskesmas, Klinik/Balai Kesehatan, dan Posyandu Menurut Kecamatan di Kabupaten Kepulauan Siau Tagulandang Biaro, 2019 dan 2020

Number of General Hospital, Public Health Center, Medical Clinic, and Integrated Service Post by Subdistrict in Kepulauan Siau Tagulandang Biaro Regency, 2019 and 2020

Kecamatan Subdistrict	Rumah Sakit Umum General Hospital		Puskesmas Public Health Center	
	2019	2020	2019	2020
(1)	(2)	(3)	(4)	(5)
Biaro	-	-	1	1
Tagulandang Selatan	-	-	1	1
Tagulandang	1	1	1	1
Tagulandang Utara	-	-	1	1
Siau Barat Selatan	-	-	1	1
Siau Timur Selatan	1	1	2	2
Siau Barat	-	-	2	2
Siau Tengah	-	-	1	1
Siau Timur	-	-	2	2
Siau Barat Utara	-	-	1	1
Kabupaten Kepulauan Siau Tagulandang Biaro	2	2	13	13

Lanjutan Tabel/Continued Table 4.2.3

Kecamatan Subdistrict	Klinik/Balai Kesehatan Medical Clinic		Posyandu Integrated Service Post	
	2019	2020	2019	2020
(1)	(6)	(7)	(8)	(9)
Biaro	-	-	5	5
Tagulandang Selatan	-	-	12	12
Tagulandang	-	-	19	19
Tagulandang Utara	-	-	6	6
Siau Barat Selatan	-	-	9	9
Siau Timur Selatan	-	-	15	15
Siau Barat	-	-	13	13
Siau Tengah	-	-	5	5
Siau Timur	1	1	21	21
Siau Barat Utara	-	-	8	8
Kabupaten Kepulauan Siau Tagulandang Biaro	1	1	113	113

Sumber/Source: Dinas Kesehatan Kabupaten Kepulauan Siau Tagulandang Biaro/ Health Service of Kepulauan Siau Tagulandang Biaro Regency

Tabel
Table 4.2.4

Jumlah Balita Yang Pernah Mendapat Imunisasi Menurut Kecamatan dan Jenis Imunisasi di Kabupaten Kepulauan Siau Tagulandang Biaro, 2020
Number of Children Under Five Years Old Who Had Immunization by Subdistrict and Type of Immunization in Kepulauan Siau Tagulandang Biaro Regency, 2020

Kecamatan Subdistrict	BCG BCG	DPT DPT			Campak Measles
		1	2	3	
(1)	(2)	(3)	(4)	(5)	(6)
Biaro	27	30	31	27	57
Tagulandang Selatan	29	34	40	29	33
Tagulandang	200	181	176	177	196
Tagulandang Utara	59	57	55	47	42
Siau Barat Selatan	65	67	68	54	176
Siau Timur Selatan	83	90	86	93	83
Siau Barat	107	102	103	118	99
Siau Tengah	20	20	21	24	23
Siau Timur	212	210	200	201	147
Siau Barat Utara	50	53	55	55	59
Kabupaten Kepulauan Siau Tagulandang Biaro	849	844	835	820	915

Lanjutan Tabel/*Continued Table 4.2.4*

Kecamatan Subdistrict	Polio Polio				HB 0 HB 0
	1	2	3	4	
(1)	(7)	(8)	(9)	(10)	(11)
Biaro	27	31	31	27	11
Tagulandang Selatan	29	34	40	29	22
Tagulandang	200	181	176	177	197
Tagulandang Utara	59	53	45	42	59
Siau Barat Selatan	65	65	60	50	62
Siau Timur Selatan	80	84	85	92	52
Siau Barat	103	99	90	123	94
Siau Tengah	20	20	21	24	11
Siau Timur	212	210	200	201	163
Siau Barat Utara	50	53	55	55	48
Kabupaten Kepulauan Siau Tagulandang Biaro	845	830	803	820	719

Sumber/Source: Dinas Kesehatan Kabupaten Kepulauan Siau Tagulandang Biaro/ *Health Service of Kepulauan Siau Tagulandang Biaro Regency*

Tabel
Table 4.2.5**Jumlah Kasus 10 Penyakit Terbanyak di Kabupaten
Kepulauan Siau Tagulandang Biaro, 2020**
*Number of Cases of The 10 Most Diseases in Kepulauan Siau
Tagulandang Biaro Regency, 2020*

Jenis Penyakit <i>Type of Disease</i>		2020
(1)		(3)
1.	Infeksi Akut pada Saluran Pernapasan Bagian Atas (ISPA)	7 179
2.	Hipertensi	7 033
3.	Dypepsia	2 686
4.	Artritis	2 199
5.	Dermatitis	2 134
6.	Gastritis	1 811
7.	Diabetes Melitus	1 481
8.	Commen Cold	1 392
9.	Myalgia	987
10.	Vulnus	658
Kabupaten Kepulauan Siau Tagulandang Biaro		27 560

Sumber/Source: Dinas Kesehatan Kabupaten Kepulauan Siau Tagulandang Biaro/ *Health Service of Kepulauan Siau Tagulandang Biaro Regency*

Tabel
Table 4.2.6

**Jumlah Kunjungan Penderita Rawat Jalan Menurut Klinik
Rumah Sakit Umum Lapangan Sawang di Kabupaten
Kepulauan Siau Tagulandang Biaro, 2019-2020**
*Number of Out-Patient Visit by Clinic at Sawang General
Hospital in Kepulauan Siau Tagulandang Biaro Regency,
2019-2020*

	Klinik Clinic	2019	2020
	(1)	(2)	(3)
1.	Penyakit Dalam / <i>Internal Disease</i>	3 437	1 315
2.	Kesehatan Ibu dan Anak / <i>Pediatrics Care</i>	170	37
3.	Bedah / <i>Surgery</i>	584	39
4.	Kebidanan/Kandungan / <i>Obstetrics/Gynecology</i>	287	264
5.	Mata / <i>Optical Unit</i>	337	263
6.	Gigi / <i>Dental Unit</i>	438	105
7.	Umum / <i>General</i>	645	738
8.	Gawat Darurat / <i>Emergency</i>	1 822	1 329
9.	Keluarga Berencana / <i>Family Planning</i>	1	-
10.	Anak / <i>Children</i>	792	290
11.	Fisioterapi / <i>Physiotherapy</i>	659	269
Kabupaten Kepulauan Siau Tagulandang Biaro		9 172	4 649

Sumber/Source: Rumah Sakit Umum Lapangan Sawang/ *Sawang General Hospital*

Tabel
Table 4.2.7**Jumlah Kunjungan Penderita Rawat Jalan per Bulan di Klinik Rumah Sakit Umum Lapangan Sawang di Kabupaten Kepulauan Siau Tagulandang Biaro, 2020**
Number of Out-Patient Visit by Month at Sawang General Hospital in Kepulauan Siau Tagulandang Biaro Regency, 2020

Bulan Month	Kunjungan Penderita Rawat Jalan Out-Patient Visit		Jumlah Total
	Baru New Visitor	Lama Old Visitor	
(1)	(2)	(3)	(4)
Januari/January	156	679	835
Februari/February	83	536	619
Maret/March	167	638	805
April/April	44	340	384
Mei/May	38	279	317
Juni/June	39	288	327
Juli/July	42	233	275
Agustus/August	79	281	360
September/September	66	267	333
Oktober/October	74	359	433
November/November	109	357	466
Desember/December	75	269	344
Jumlah/Total	972	4 526	5 498

Sumber/Source: Rumah Sakit Umum Lapangan Sawang/ *Sawang General Hospital*

Tabel 4.2.8 Jumlah Pasangan Usia Subur dan Peserta KB Aktif Menurut Kecamatan di Kabupaten Kepulauan Siau Tagulandang Biaro, 2020
Number of Eligible Couples and Family Planning Participants by Subdistrict in Kepulauan Siau Tagulandang Biaro Regency, 2020

Kecamatan Subdistrict	Jumlah PUS Eligible Couples	Peserta KB Aktif Family Planning Participants				
		IUD	MOW	MOP	OV	Pil
(1)	(2)	(3)	(4)	(5)	(6)	(7)
Biaro	-	-	-	-	-	174
Tagulandang Selatan	-	-	-	-	-	66
Tagulandang	-	-	-	-	-	-
Tagulandang Utara	-	-	-	-	-	292
Siau Barat Selatan	-	-	-	-	-	63
Siau Timur Selatan	-	-	-	-	-	241
Siau Barat	-	-	-	-	-	397
Siau Tengah	-	-	-	-	-	44
Siau Timur	-	-	-	-	-	141
Siau Barat Utara	-	-	-	-	-	380
Kabupaten Kepulauan Siau Tagulandang Biaro	11 511	-	-	-	-	1 798

Sumber/Source: Dinas Pemberdayaan Perempuan, Perlindungan Anak, Pengendalian Penduduk dan KB Kabupaten Kepulauan Siau Tagulandang Biaro/ Women's Empowerment, Child Protection, Population Control, and Family Planning Service of Kepulauan Siau Tagulandang Biaro Regency

Lanjutan Tabel/*Continued Table* 4.2.8

Kecamatan <i>Subdistrict</i>	Peserta KB Aktif <i>Family Planning Participants</i>			Jumlah <i>Total</i>
	Implan <i>Implants</i>	Suntikan <i>Injection</i>	Kondom <i>Condom</i>	
(1)	(8)	(9)	(10)	(11)
Biaro	9	250	0	433
Tagulandang Selatan	53	241	24	384
Tagulandang	32	225	15	272
Tagulandang Utara	5	235	9	541
Siau Barat Selatan	30	345	3	441
Siau Timur Selatan	45	764	160	1 210
Siau Barat	61	589	48	1 095
Siau Tengah	6	75	17	142
Siau Timur	35	765	6	947
Siau Barat Utara	4	220	0	604
Kabupaten Kepulauan Siau Tagulandang Biaro	280	3709	282	6 069

Sumber/*Source*: Dinas Pemberdayaan Perempuan, Perlindungan Anak, Pengendalian Penduduk dan KB Kabupaten Kepulauan Siau Tagulandang Biaro/ *Women's Empowerment, Child Protection, Population Control, and Family Planning Service of Kepulauan Siau Tagulandang Biaro Regency*

4.3 AGAMA DAN SOSIAL LAINNYA RELIGION AND OTHER SOCIAL AFFAIRS

Tabel 4.3.1 Jumlah Penduduk Menurut Kecamatan dan Agama yang Dianut di Kabupaten Kepulauan Siau Tagulandang Biaro, 2020
Population by Subdistrict and Religion in Kepulauan Siau Tagulandang Biaro Regency, 2020

Kecamatan Subdistrict	Islam Islam	Protestan Protestant	Katolik Catholic	Hindu Hindu	Budha Buddha	Lainnya Others
(1)	(2)	(3)	(4)	(5)	(6)	(7)
Biaro	520	1 500	1	-	-	-
Tagulandang Selatan	15	4 503	3	-	-	-
Tagulandang	120	15 764	23	-	-	-
Tagulandang Utara	10	4 274	4	-	-	-
Siau Barat Selatan	-	2 281	9	-	-	-
Siau Timur Selatan	27	3 234	8	-	-	-
Siau Barat	331	14 390	149	-	-	-
Siau Tengah	87	2 665	39	-	-	-
Siau Timur	4 327	18 123	274	-	-	10
Siau Barat Utara	17	3 421	-	-	-	-
Kabupaten Kepulauan Siau Tagulandang Biaro	5 454	70 155	510	-	-	10

Sumber/Source: Kementerian Agama Kabupaten Kepulauan Siau Tagulandang Biaro/ Ministry of Religious Affairs Kepulauan Siau Tagulandang Biaro Regency

Tabel
Table 4.3.2**Jumlah Tempat Peribadatan Menurut Kecamatan di
Kabupaten Kepulauan Siau Tagulandang Biaro, 2020**
**Number of Worship Places by Subdistrict in Kepulauan Siau
Tagulandang Biaro Regency, 2020**

Kecamatan Subdistrict	Masjid Mosque	Mushola Pray Room	Gereja Protestan Protestant Church	Gereja Katolik Catholic Church	Pura Temple	Vihara Vihara
(1)	(2)	(3)	(4)	(5)	(6)	(7)
Biaro	1	-	19	-	-	-
Tagulandang Selatan	-	-	15	-	-	-
Tagulandang	1	-	57	1	-	-
Tagulandang Utara	-	-	30	-	-	-
Siau Barat Selatan	-	-	26	-	-	-
Siau Timur Selatan	-	-	43	-	-	-
Siau Barat	-	1	28	1	-	-
Siau Tengah	-	-	9	1	-	-
Siau Timur	1	-	51	1	-	-
Siau Barat Utara	-	-	25	-	-	-
Kabupaten Kepulauan Siau Tagulandang Biaro	3	1	303	4	-	-

Sumber/Source: Kementerian Agama Kabupaten Kepulauan Siau Tagulandang Biaro/ Ministry of Religious Affairs Kepulauan Siau Tagulandang Biaro Regency

Tabel 4.3.3 **Jumlah Desa¹/Kelurahan yang Mengalami Bencana Alam² Menurut Kecamatan di Kabupaten Kepulauan Siau Tagulandang Biaro, 2011–2020**
Number of Villages¹/Urban Villages that Had Natural Disaster² by Subdistrict in Kepulauan Siau Tagulandang Biaro Regency, 2011–2020

Kecamatan Subdistrict	Banjir/Flood			
	2011	2014	2019	2020
(1)	(2)	(3)	(4)	(5)
Biaro	-	-	-	-
Tagulandang Selatan	-	1	-	-
Tagulandang	2	-	-	-
Tagulandang Utara	2	1	-	-
Siau Barat Selatan	1	-	-	-
Siau Timur Selatan	-	-	1	-
Siau Barat	-	1	1	-
Siau Tengah	-	-	-	-
Siau Timur	-	-	2	-
Siau Barat Utara	-	-	-	-
Kabupaten Kepulauan Siau Tagulandang Biaro	5	3	4	-

Lanjutan Tabel/*Continued Table* 4.3.3

Kecamatan <i>Subdistrict</i>	Gempa Bumi/ <i>Earthquake</i>			
	2011	2014	2019	2020
(1)	(6)	(7)	(8)	(9)
Biaro	-	-	-	-
Tagulandang Selatan	-	-	-	-
Tagulandang	-	-	5	-
Tagulandang Utara	-	-	-	-
Siau Barat Selatan	-	-	-	-
Siau Timur Selatan	-	-	-	-
Siau Barat	-	-	1	-
Siau Tengah	-	-	3	-
Siau Timur	-	-	-	-
Siau Barat Utara	-	-	-	-
Kabupaten Kepulauan Siau Tagulandang Biaro	-	-	9	-

Lanjutan Tabel/*Continued Table 4.3.3*

Kecamatan Subdistrict	Tanah Longsor/Landslide			
	2011	2014	2019	2020
(1)	(10)	(11)	(12)	(13)
Biaro	-	-	3	-
Tagulandang Selatan	1	2	-	9
Tagulandang	2	3	6	8
Tagulandang Utara	2	-	1	-
Siau Barat Selatan	5	-	-	-
Siau Timur Selatan	1	4	3	-
Siau Barat	-	1	-	-
Siau Tengah	-	-	-	-
Siau Timur	1	2	5	-
Siau Barat Utara	-	3	6	-
Kabupaten Kepulauan Siau Tagulandang Biaro	12	15	24	17

Sumber/Source: BPS, Pendataan Potensi Desa (Podes)/ BPS-Statistics Indonesia, Village Potential Data Collecting

4.4 KEMISKINAN POVERTY


Tabel 4.4.1 **Garis Kemiskinan, Jumlah, dan Persentase Penduduk Miskin di Kabupaten Kepulauan Siau Tagulandang Biaro, 2013–2020**
Poverty Line, Number, and Percentage of Poor People in Kepulauan Siau Tagulandang Biaro Regency, 2013–2020

Tahun Year	Garis Kemiskinan (rupiah/kapita/bulan) Poverty Line (rupiah/capita/month)	Jumlah Penduduk Miskin (ribu jiwa) Number of Poor People (thousands life)	Persentase Penduduk Miskin Percentage of Poor People
(1)	(2)	(3)	(4)
2010	220 165	7,5	11,79
2011	227 916	6,7	10,38
2012	230 592	6,1	9,48
2013	231 807	7,4	11,36
2014	234 440	7,2	11,08
2015	245 388	7,15	10,93
2016	264 632	6,96	10,58
2017	276 800	6,81	10,33
2018	284 021	6,53	9,87
2019	302 736	6,35	9,56
2020	312 581	5,95	8,94
Provinsi Sulawesi Utara 2020	391 197	192,37	7,62

Sumber/Source: BPS, Survei Sosial Ekonomi Nasional/BPS-Statistics Indonesia, National Socioeconomic Survey

luas areal tanaman perkebunan rakyat 2020

4.619,13 Ha Pala
4.435,05 Ha Kelapa
470,27 Ha Cengkih



Jumlah Perahu Penangkap Ikan 2020

536 Jukung
2.769 Motor Tempel
27 Kapal Motor

PENJELASAN TEKNIS

1. Data pokok tanaman pangan yang dikumpulkan adalah luas panen dan produktivitas (hasil per hektar). Produksi tanaman pangan merupakan hasil perkalian antara luas panen dengan produktivitas. Pengumpulan data luas panen dilakukan setiap bulan dengan pendekatan area kecamatan di seluruh wilayah Indonesia. Pengumpulan data produktivitas dilakukan melalui pengukuran langsung pada plot ubinan berukuran $2\frac{1}{2}$ m x $2\frac{1}{2}$ m. Pengumpulan data produktivitas dilakukan setiap subround (empat bulanan) pada waktu panen petani.
2. Tanaman sayuran semusim adalah tanaman sumber vitamin, garam mineral dan lain-lain yang dikonsumsi dari bagian tanaman yang berupa daun, bunga, buah, dan umbinya, yang berumur kurang dari satu tahun.
3. Tanaman buah-buahan semusim adalah tanaman sumber vitamin, garam mineral, dan lain-lain yang dikonsumsi dari bagian tanaman yang berupa buah, berumur kurang dari satu tahun, tidak berbentuk pohon/rumpun tetapi menjalar dan berbatang lunak.
4. Tanaman buah-buahan tahunan adalah tanaman sumber vitamin,

TECHNICAL NOTES

1. *The main food crops data collected consists of harvested area and productivity (yield per hectare). Food crops production is generated by harvested area multiplied by productivity. The harvested area data is collected every month using subdistrict area approach in all subdistricts in Indonesia. The productivity data collection is conducted by a direct measurement in $2\frac{1}{2}$ m x $2\frac{1}{2}$ m crop cutting plot. The productivity measurement is conducted in every subround (four monthly) at the time when farmers are harvesting their crops.*
2. *Seasonal vegetable plants are plants which are the sources of vitamin, mineral salt, etc, consumed from the part of the plant in the form of leaf, flower, fruit, and root with the age of less than one year.*
3. *Seasonal fruit plants are plants which are the sources of vitamin, mineral salt, etc, consumed from the part of the plant in the form of fruits. These plants are creeps with the age of less than one year.*
4. *Annual fruit plants are plants which are the sources of vitamin,*

- garam mineral, dan lain-lain yang dikonsumsi dari bagian tanaman yang berupa buah dan merupakan tanaman tahunan.
5. Tanaman sayuran tahunan adalah tanaman sumber vitamin, garam mineral, dan lain-lain yang dikonsumsi dari bagian tanaman yang berupa daun dan atau buah yang berumur lebih dari satu tahun.
6. Luas panen tanaman hortikultura adalah luas tanaman sayuran, buah-buahan, biofarmaka, dan tanaman hias yang diambil hasilnya/dipanen pada periode pelaporan.
7. Luas panen untuk tanaman sayuran adalah luas tanaman yang dipanen sekaligus/habis/dibongkar dan luas tanaman yang dipanen berkali-kali (lebih dari satu kali)/belum habis.
8. Tanaman yang dipanen sekaligus/habis/dibongkar adalah tanaman yang sehabis panen langsung dibongkar/dicabut, terdiri dari bawang merah, bawang putih, bawang daun, kentang, kol/kubis, kembang kol, petsai/sawi, wortel, lobak, dan kacang merah.
9. Tanaman yang dipanen berkali-kali (lebih dari satu kali)/belum habis adalah tanaman yang pemanenannya lebih dari satu
- contained mineral salt, etc, consumed from the part of plant in the form of fruit and more than one year of age.*
5. *Annual vegetable plants are plants which are the sources of vitamin, contained mineral salt, etc, consumed from the part of the plant in the form of vegetable and more than one year of age.*
6. *Harvested area of horticulture is area which vegetable, fruit, medicinal and ornamental plant of crop harvested during the period of report.*
7. *Harvested area of vegetables is area of entirely plant harvested/demolished and plant harvested several times/undemolished.*
8. *Entirely plants harvested/demolished are plants usually harvested once and demolished to be substituted by other plants, consisting of: shallots, garlic, leeks, potato, cabbage, cauli flower, mustard green, carrots, chinese radish, and red kidney beans.*
9. *Plants harvested several times/undemolished are plants usually harvested more than once and demolished in the case that the*

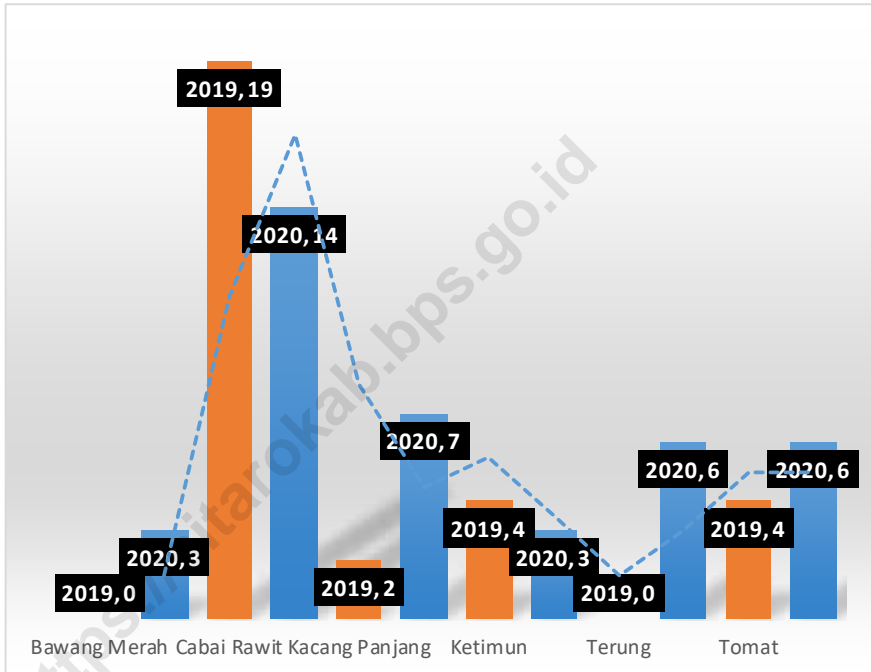
kali dan biasanya dibongkar apabila panen terakhir sudah tidak memadai lagi, terdiri dari: kacang panjang, cabe besar, cabe rawit, jamur, tomat, terung, buncis, ketimun, labu siam, kangkung, bayam, melon, semangka, dan blewah.

last harvest was economically not profitable. They consist of: yard long beans, chili, small chili, mushroom, tomatoes, egg plant, fresh beans, cucumber, pumpkin/chajota, swamp cabbage, spinach, melon, watermelon, and blewah.

10. Produksi hortikultura adalah hasil menurut bentuk produk dari setiap tanaman sayuran, buah-buahan, biofarmaka dan tanaman hias yang diambil berdasarkan luas yang dipanen/ tanaman yang menghasilkan pada bulan/triwulan laporan.
 11. Penghitungan luas tanaman perkebunan besar adalah pada keadaan akhir tahun dan tidak termasuk yang luasnya kurang dari 5 hektar.
 12. Data statistik perikanan merupakan data sekunder yang bersumber dari Direktorat Jenderal Perikanan Tangkap dan Direktorat Jenderal Budidaya. Statistik perikanan dibedakan atas data Perikanan Tangkap dan Perikanan Budidaya. Perikanan Tangkap diklasifikasikan atas penangkapan ikan di laut dan penangkapan ikan di perairan umum. Perikanan Budidaya diklasifikasikan atas jenis budidaya yaitu budidaya laut, tambak, kolam, karamba, jaring apung, dan sawah.
10. *Horticulture production is the standard production quantity form of vegetable, fruit, medicinal and ornamental plant based on harvested area/the number of production plants reported monthly/quarterly.*
 11. *Planted areas of estates refer to condition at the end of the year, and exclude areas less than 5 hectares.*
 12. *Fishery Statistics are secondary data obtained from the Directorate General of Capture Fisheries and Directorate General of Aquaculture. Fishery statistics are categorized into capture fisheries and aquaculture. Capture fisheries are further classified into marine capture fisheries and inland open water capture fisheries. Aquaculture are further classified into several types of culture: marine culture, brackish water pond, fresh water pond, cage, floating net, and fish breeding in paddy fields.*

Gambar 5.1
Figures

Luas Panen Tanaman Sayuran Menurut Kecamatan dan Jenis Tanaman di Kabupaten Kepulauan Siau Tagulandang Biaro (ha), 2019 dan 2020
Harvested Area of Vegetables by Subdistrict and Kind of Plant in Kepulauan Siau Tagulandang Biaro Regency (ha), 2019 and 2020



Sumber/Source: BPS, Statistik Pertanian Hortikultura SPH/
BPS-Statistics Indonesia, Agricultural Statistic for Horticulture SPH

5.1 HORTIKULTURA

HORTICULTURE

Tabel 5.1.1 Luas Panen Tanaman Sayuran Menurut Kecamatan dan Jenis Tanaman di Kabupaten Kepulauan Siau Tagulandang Biaro (ha), 2019 dan 2020
Table 5.1.1 *Harvested Area of Vegetables by Subdistrict and Kind of Plant in Kepulauan Siau Tagulandang Biaro Regency (ha), 2019 and 2020*

Kecamatan Subdistrict	Bawang Merah/Shallots		Cabai Rawit/Cayenne Pepper	
	2019	2020	2019	2020
(1)	(2)	(3)	(4)	(5)
Biaro	-	-	2	2
Tagulandang Selatan	-	-	2	3
Tagulandang	-	-	4	2
Tagulandang Utara	-	-	2	2
Siau Barat Selatan	-	-	4	1
Siau Timur Selatan	-	-	1	1
Siau Barat	-	-	2	1
Siau Tengah	-	-	1	1
Siau Timur	-	3	1	1
Siau Barat Utara	-	-	-	-
Kabupaten Kepulauan Siau Tagulandang Biaro	-	3	19	14

Lanjutan Tabel/*Continued Table 5.1.1*

Kecamatan Subdistrict	Kacang Panjang/Long Beans		Ketimun/Cucumber	
	2019	2020	2019	2020
(1)	(6)	(7)	(8)	(9)
Biaro	-	-	-	-
Tagulandang Selatan	1	2	-	-
Tagulandang	1	3	3	1
Tagulandang Utara	-	-	-	-
Siau Barat Selatan	-	-	-	-
Siau Timur Selatan	-	1	-	1
Siau Barat	-	-	-	-
Siau Tengah	-	-	-	-
Siau Timur	-	1	1	1
Siau Barat Utara	-	-	-	-
Kabupaten Kepulauan Siau Tagulandang Biaro	2	7	4	3

Lanjutan Tabel/*Continued Table 5.1.1*

Kecamatan Subdistrict	Terung/ <i>Eggplant</i>		Tomat/ <i>Tomato</i>	
	2019	2020	2019	2020
(1)	(10)	(11)	(12)	(13)
Biaro	-	-	-	-
Tagulandang Selatan	-	2	2	1
Tagulandang	-	-	2	3
Tagulandang Utara	-	-	-	1
Siau Barat Selatan	-	1	-	-
Siau Timur Selatan	-	1	-	-
Siau Barat	-	-	-	-
Siau Tengah	-	-	-	-
Siau Timur	-	2	-	1
Siau Barat Utara	-	-	-	-
Kabupaten Kepulauan Siau Tagulandang Biaro	-	6	4	6

Sumber/*Source*: BPS, Statistik Pertanian Hortikultura SPH/ *BPS-Statistics Indonesia, Agricultural Statistic for Horticulture SPH*

Tabel
Table 5.1.2

Produksi Tanaman Sayuran Menurut Kecamatan dan Jenis Tanaman di Kabupaten Kepulauan Siau Tagulandang Biaro (kuintal), 2019 dan 2020
Production of Vegetables by Subdistrict and Kind of Plant in Kepulauan Siau Tagulandang Biaro Regency (quintal), 2019 and 2020

Kecamatan Subdistrict	Bawang Merah/Shallots		Cabai Rawit/Cayenne Pepper	
	2019	2020	2019	2020
(1)	(2)	(3)	(4)	(5)
Biaro	-	-	26	20
Tagulandang Selatan	-	-	115	27
Tagulandang	-	-	45	48
Tagulandang Utara	-	-	36	26
Siau Barat Selatan	-	-	27	37
Siau Timur Selatan	-	-	5	37
Siau Barat	-	-	38	25
Siau Tengah	-	-	4	10
Siau Timur	-	6	10	20
Siau Barat Utara	-	-	-	-
Kabupaten Kepulauan Siau Tagulandang Biaro	-	6	306	250

Lanjutan Tabel/*Continued Table* 5.1.2

Kecamatan Subdistrict	Kacang Panjang/Long Beans		Ketimun/Cucumber	
	2019	2020	2019	2020
(1)	(6)	(7)	(8)	(9)
Biaro	-	-	-	-
Tagulandang Selatan	2	6	-	-
Tagulandang	2	12	12	2
Tagulandang Utara	-	-	-	-
Siau Barat Selatan	-	-	-	-
Siau Timur Selatan	-	14	-	9
Siau Barat	-	-	-	-
Siau Tengah	-	-	-	-
Siau Timur	-	2	5	2
Siau Barat Utara	-	-	-	-
Kabupaten Kepulauan Siau Tagulandang Biaro	4	34	17	13

Lanjutan Tabel/Continued Table 5.1.2

Kecamatan Subdistrict	Terung/Eggplant		Tomat/Tomato	
	2019	2020	2019	2020
(1)	(10)	(11)	(12)	(13)
Biaro	-	-	-	-
Tagulandang Selatan	-	18	70	8
Tagulandang	-	-	7	28
Tagulandang Utara	-	-	-	10
Siau Barat Selatan	-	6	-	-
Siau Timur Selatan	-	17	-	-
Siau Barat	-	-	-	-
Siau Tengah	-	-	-	-
Siau Timur	-	3	-	2
Siau Barat Utara	-	-	-	-
Kabupaten Kepulauan Siau Tagulandang Biaro	-	44	77	48

Sumber/Source: BPS, Statistik Pertanian Hortikultura SPH/ BPS-Statistics Indonesia, Agricultural Statistic for Horticulture SPH

Tabel
Table 5.1.3

Luas Panen Tanaman Sayuran dan Buah-buahan Semusim Menurut Jenis Tanaman di Kabupaten Kepulauan Siau Tagulandang Biaro (ha), 2017–2020
Harvested Area of Seasonal Vegetables and Fruits by Kind of Plant in Kepulauan Siau Tagulandang Biaro Regency (ha), 2017–2020

Jenis Tanaman Kind of Plants	2017	2018	2019	2020
(1)	(2)	(3)	(4)	(5)
Bawang Merah/ <i>Shallots</i>	-	1	-	3
Bayam/ <i>Spinach</i>	3	-	-	-
Cabai Rawit/ <i>Chili/Cayenne Pepper</i>	24	19	19	14
Kacang Panjang/ <i>Long Beans</i>	7	2	2	7
Kangkung/ <i>Kangkong</i>	9	-	-	1
Ketimun/ <i>Cucumber</i>	1	-	4	3
Terung/ <i>Eggplant</i>	2	1	-	6
Tomat/ <i>Tomato</i>	13	6	4	6

Sumber/Source: BPS, Statistik Pertanian Hortikultura SPH/ BPS-Statistics Indonesia, Agricultural Statistic for Horticulture SPH

Tabel
Table 5.1.4

Produksi Tanaman Sayuran dan Buah-buahan Semusim Menurut Jenis Tanaman di Kabupaten Kepulauan Siau Tagulandang Biaro (kuintal), 2017–2020
Production of Seasonal Vegetables and Fruits by Kind of Plant in Kepulauan Siau Tagulandang Biaro Regency (quintal), 2017–2020

Jenis Tanaman <i>Kind of Plants</i>	2017	2018	2019	2020
(1)	(2)	(3)	(4)	(5)
Bawang Merah/ <i>Shallots</i>	-	5	-	6
Bayam/ <i>Spinach</i>	4	-	-	-
Cabai Rawit/ <i>Chili/Cayenne Pepper</i>	279	404	306	250
Kacang Panjang/ <i>Long Beans</i>	20	12	4	34
Kangkung/ <i>Kangkong</i>	116	-	-	2
Ketimun/ <i>Cucumber</i>	1	-	17	13
Terung/ <i>Eggplant</i>	9	33	-	44
Tomat/ <i>Tomato</i>	160	89	77	48

Sumber/Source: BPS, Statistik Pertanian Hortikultura SPH/ *BPS-Statistics Indonesia, Agricultural Statistic for Horticulture SPH*

Tabel
Table 5.1.5

Luas Panen Tanaman Hias Menurut Kecamatan dan Jenis Tanaman di Kabupaten Kepulauan Siau Tagulandang Biaro (m²), 2019 dan 2020
Harvested Area of Ornamental Plants by Subdistrict and Kind of Plant in Kepulauan Siau Tagulandang Biaro Regency (m²), 2019 and 2020

Kecamatan Subdistrict	Anggrek/ <i>Orchid</i>		Krisan/ <i>Chrysantemum</i>	
	2019	2020	2019	2020
(1)	(2)	(3)	(4)	(5)
Biaro	-	-	-	-
Tagulandang Selatan	-	-	-	-
Tagulandang	-	525	-	-
Tagulandang Utara	150	-	-	-
Siau Barat Selatan	-	-	-	-
Siau Timur Selatan	-	-	-	-
Siau Barat	-	-	-	-
Siau Tengah	-	-	-	-
Siau Timur	-	-	-	-
Siau Barat Utara	-	-	-	-
Kabupaten Kepulauan Siau Tagulandang Biaro	150	525	-	-

Lanjutan Tabel/Continued Table 5.1.5

Kecamatan Subdistrict	Mawar/Rose		Melati/Jasmine	
	2019	2020	2019	2020
(1)	(6)	(7)	(8)	(9)
Biaro	-	-	-	-
Tagulandang Selatan	-	-	-	-
Tagulandang	-	-	-	-
Tagulandang Utara	-	-	-	-
Siau Barat Selatan	-	-	-	-
Siau Timur Selatan	-	-	-	-
Siau Barat	-	-	-	-
Siau Tengah	-	-	-	-
Siau Timur	-	-	-	-
Siau Barat Utara	-	-	-	-
Kabupaten Kepulauan Siau Tagulandang Biaro	-	-	-	-

Sumber/Source: BPS, Statistik Pertanian Hortikultura SPH/ BPS-Statistics Indonesia, Agricultural Statistic for Horticulture SPH

Tabel
Table 5.1.6

Produksi Tanaman Hias Menurut Kecamatan dan Jenis Tanaman di Kabupaten Kepulauan Siau Tagulandang Biaro (tangkai), 2019 dan 2020
Production of Ornamental Plants by Subdistrict and Kind of Plant in Kepulauan Siau Tagulandang Biaro Regency (stalks), 2019 and 2020

Kecamatan Subdistrict	Anggrek/ <i>Orchid</i>		Krisan/ <i>Chrysantemum</i>	
	2019	2020	2019	2020
(1)	(2)	(3)	(4)	(5)
Biaro	-	-	-	-
Tagulandang Selatan	-	-	-	-
Tagulandang	-	525	-	-
Tagulandang Utara	150	-	-	-
Siau Barat Selatan	-	-	-	-
Siau Timur Selatan	-	-	-	-
Siau Barat	-	-	-	-
Siau Tengah	-	-	-	-
Siau Timur	-	-	-	-
Siau Barat Utara	-	-	-	-
Kabupaten Kepulauan Siau Tagulandang Biaro	150	525	-	-

Lanjutan Tabel/Continued Table 5.1.6

Kecamatan Subdistrict	Mawar/Rose		Melati/Jasmine	
	2019	2020	2019	2020
(1)	(6)	(7)	(8)	(9)
Biaro	-	-	-	-
Tagulandang Selatan	-	-	-	-
Tagulandang	-	-	-	-
Tagulandang Utara	-	-	-	-
Siau Barat Selatan	-	-	-	-
Siau Timur Selatan	-	-	-	-
Siau Barat	-	-	-	-
Siau Tengah	-	-	-	-
Siau Timur	-	-	-	-
Siau Barat Utara	-	-	-	-
Kabupaten Kepulauan Siau Tagulandang Biaro	-	-	-	-

Sumber/Source: BPS, Statistik Pertanian Hortikultura SPH/ BPS-Statistics Indonesia, Agricultural Statistic for Horticulture SPH

Tabel
Table 5.1.7

**Luas Panen Tanaman Hias Menurut Jenis Tanaman di
Kabupaten Kepulauan Siau Tagulandang Biaro (m²), 2019
dan 2020**
*Harvested Area of Ornamental Plants by Kind of Plant in
Kepulauan Talaud Regency (m²), 2019 and 2020*

Jenis Tanaman <i>Kind of Plants</i>	2019	2020
(1)	(2)	(3)
Anggrek/ <i>Orchid</i>	150	525
Anthurium Bunga/ <i>Flamingo Lily Flower</i>	-	-
Anthurium Daun/ <i>Anthurium</i>	-	-
Anyelir/ <i>Carnation</i>	-	-
Dracaena/ <i>Dracaena</i>	-	-
Euphorbia/ <i>Euphorbia</i>	-	-
Gladiol/ <i>Gladiol</i>	-	-
Hanjuang/ <i>Cordyline</i>	-	-
Herbras/ <i>Gerbera</i>	-	-
Kamboja Jepang/ <i>Adenium</i>	-	-
Krisan/ <i>Chrysantemum</i>	-	-
Mawar/ <i>Rose</i>	-	-
Melati/ <i>Jasmine</i>	-	-
Monstera/ <i>Monstera</i>	-	-
Palem/ <i>Palm</i>	-	-
Sedap Malam/ <i>Tuberose</i>	-	-
Soka/ <i>Ixora</i>	-	-

Sumber/Source: BPS, Statistik Pertanian Hortikultura SPH/ *BPS-Statistics Indonesia, Agricultural Statistic for Horticulture SPH*

Tabel 5.1.8 **Produksi Tanaman Hias Menurut Jenis Tanaman di Kabupaten Kepulauan Siau Tagulandang Biaro (tangkai), 2019 dan 2020**
Production of Ornamental Plants by Kind of Plant in Kepulauan Siau Tagulandang Biaro Regency (stalks), 2019 and 2020

Jenis Tanaman <i>Kind of Plants</i>	2019	2020
(1)	(2)	(3)
Anggrek/ <i>Orchid</i>	150	525
Anthurium Bunga/ <i>Flamingo Lily Flower</i>	-	-
Anthurium Daun/ <i>Anthurium</i>	-	-
Anyelir/ <i>Carnation</i>	-	-
Dracaena/ <i>Dracaena</i>	-	-
Euphorbia/ <i>Euphorbia</i>	-	-
Gladiol/ <i>Gladiol</i>	-	-
Hanjuang/ <i>Cordyline</i>	-	-
Herbras/ <i>Gerbera</i>	-	-
Kamboja Jepang/ <i>Adenium</i>	-	-
Krisan/ <i>Chrysantemum</i>	-	-
Mawar/ <i>Rose</i>	-	-
Melati/ <i>Jasmine</i>	-	-
Monstera/ <i>Monstera</i>	-	-
Palem/ <i>Palm</i>	-	-
Sedap Malam/ <i>Tuberose</i>	-	-
Soka/ <i>Ixora</i>	-	-

Sumber/Source: BPS, Statistik Pertanian Hortikultura SPH/ *BPS-Statistics Indonesia, Agricultural Statistic for Horticulture SPH*

Tabel
Table 5.1.9

Produksi Buah-buahan Menurut Kecamatan dan Jenis Tanaman di Kabupaten Kepulauan Siau Tagulandang Biaro (kuintal), 2019 dan 2020
Production of Fruits by Subdistrict and Kind of Plant in Kepulauan Siau Tagulandang Biaro Regency (quintal), 2019 and 2020

Kecamatan Subdistrict	Mangga/Mango		Durian/Durian	
	2019	2020	2019	2020
(1)	(2)	(3)	(4)	(5)
Biaro	50	50	-	-
Tagulandang Selatan	25	-	380	-
Tagulandang	800	135	390	215
Tagulandang Utara	-	-	-	-
Siau Barat Selatan	80	333	49	95
Siau Timur Selatan	-	1	8	8
Siau Barat	138	27	354	200
Siau Tengah	54	-	800	200
Siau Timur	339	50	86	49
Siau Barat Utara	32	14	60	40
Kabupaten Kepulauan Siau Tagulandang Biaro	1 518	610	2 127	807

Lanjutan Tabel/Continued Table 5.1.9

Kecamatan Subdistrict	Jeruk/Orange		Pisang/Banana	
	2019	2020	2019	2020
(1)	(6)	(7)	(8)	(9)
Biaro	-	12	390	355
Tagulandang Selatan	-	-	150	324
Tagulandang	-	-	211	80
Tagulandang Utara	-	-	425	335
Siau Barat Selatan	88	145	505	1450
Siau Timur Selatan	-	10	67	55
Siau Barat	-	190	240	1265
Siau Tengah	160	240	670	770
Siau Timur	690	234	1 802	232
Siau Barat Utara	48	60	315	495
Kabupaten Kepulauan Siau Tagulandang Biaro	986	891	4 775	5361

Lanjutan Tabel/*Continued Table 5.1.9*

Kecamatan Subdistrict	Pepaya/Papaya		Salak/Salacca	
	2019	2020	2019	2020
(1)	(10)	(11)	(12)	(13)
Biaro	-	-	-	-
Tagulandang Selatan	6	24	-	-
Tagulandang	165	35	480	90
Tagulandang Utara	85	16	394	372
Siau Barat Selatan	70	240	-	-
Siau Timur Selatan	-	2	-	-
Siau Barat	130	270	-	-
Siau Tengah	56	30	-	-
Siau Timur	-	8	-	-
Siau Barat Utara	-	-	-	-
Kabupaten Kepulauan Siau Tagulandang Biaro	512	625	874	462

Sumber/Source: BPS, Statistik Pertanian Hortikultura SPH/ *BPS-Statistics Indonesia, Agricultural Statistic for Horticulture SPH*

Tabel
Table 5.1.10

Produksi Buah–Buahan dan Sayuran Tahunan Menurut Jenis Tanaman di Kabupaten Kepulauan Siau Tagulandang Biaro (kuintal), 2017–2020
Production of Annual Fruits and Vegetables by Kind of Plant in Kepulauan Siau Tagulandang Biaro Regency (quintal), 2017–2020

Jenis Tanaman <i>Kind of Plants</i>	2017	2018	2019	2020
(1)	(2)	(3)	(4)	(5)
Alpukat/ <i>Avocado</i>	86	-	196	312
Duku/Langsat/Kokosan/ <i>Duku</i>	145	-	1 168	888
Durian/ <i>Durian</i>	186	80	2 127	807
Jambu Air/ <i>Water Apple</i>	3	-	17	2
Jambu Biji/ <i>Guava</i>	4	-	17	10
Jeruk Siam/Keprok/ <i>Orange/Tangerine</i>	60	-	986	891
Mangga/ <i>Mango</i>	621	34	1 518	610
Manggis/ <i>Mangosteen</i>	7	-	158	77
Markisa/Konyal/ <i>Passion fruit</i>	17	-	-	1
Nangka/Cempedak/ <i>Jackfruit</i>	141	-	868	787
Nenas/ <i>Pineapple</i>	6	-	13	12
Pepaya/ <i>Papaya</i>	124	7	512	625
Pisang/ <i>Banana</i>	490	263	4 775	5361
Rambutan/ <i>Rambutan</i>	18	-	217	193
Salak/ <i>Snakefruit</i>	1 205	352	874	462
Sirsak/ <i>Soursop</i>	5	-	33	33
Sukun/ <i>Breadfruit</i>	9	-	201	115

Sumber/Source: BPS, Statistik Pertanian Hortikultura SPH/ *BPS-Statistics Indonesia, Agricultural Statistic for Horticulture SPH*

5.2 PERKEBUNAN ESTATE CROPS

Tabel 5.2.1 Luas Areal Tanaman Perkebunan Menurut Kecamatan dan Jenis Tanaman di Kabupaten Kepulauan Siau Tagulandang Biaro (ha), 2019 dan 2020
Planted Area of Estate Crops by Subdistrict and Type of Crops in Kepulauan Siau Tagulandang Biaro Regency (ha), 2019 and 2020

Kecamatan Subdistrict	Kelapa/Coconut		Cengkih/Clove	
	2019	2020	2019	2020
(1)	(2)	(3)	(4)	(5)
Biaro	203,10		38,22	
Tagulandang Selatan	711,98		47,65	
Tagulandang	857,90		51,84	
Tagulandang Utara	485,69		37,02	
Siau Barat Selatan	345,80		19,83	
Siau Timur Selatan	339,35		33,06	
Siau Barat	354,10		48,92	
Siau Tengah	225,80		32,12	
Siau Timur	436,18		43,97	
Siau Barat Utara	475,15		117,64	
Kabupaten Kepulauan Siau Tagulandang Biaro	4 435,05		470,27	

Lanjutan Tabel/*Continued Table* 5.2.1

Kecamatan Subdistrict	Pala/Nutmeg	
	2019	2020
(1)	(6)	(7)
Biaro		41,93
Tagulandang Selatan		363,55
Tagulandang		533,36
Tagulandang Utara		243,45
Siau Barat Selatan		438,27
Siau Timur Selatan		511,14
Siau Barat		508,20
Siau Tengah		342,33
Siau Timur		944,05
Siau Barat Utara		692,85
Kabupaten Kepulauan Siau Tagulandang Biaro		4 619 13

Sumber/Source: Dinas Pertanian dan Tanaman Pangan Kabupaten Kepulauan Siau Tagulandang Biaro/ *Agricultural Service of Kepulauan Siau Tagulandang Biaro Regency*

mohon maaf! data perkebunan tahun 2020 belum tersedia

Tabel
Table 5.2.2

Produksi Perkebunan Menurut Kecamatan dan Jenis Tanaman di Kabupaten Kepulauan Siau Tagulandang Biaro (ribu ton), 2019 dan 2020
Production of Estate by Subdistrict and Type of Crops in Kepulauan Siau Tagulandang Biaro Regency (thousand tons), 2019 and 2020

Kecamatan Subdistrict	Kelapa/Coconut		Cengkih/Clove	
	2019	2020	2019	2020
(1)	(2)	(3)	(4)	(5)
Biaro	114,89		2,94	
Tagulandang Selatan	609,15		32,40	
Tagulandang	691,61		33,74	
Tagulandang Utara	410,06		22,44	
Siau Barat Selatan	225,32		10,94	
Siau Timur Selatan	206,55		21,05	
Siau Barat	203,86		17,65	
Siau Tengah	147,58		11,20	
Siau Timur	307,95		26,25	
Siau Barat Utara	322,91		41,10	
Kabupaten Kepulauan Siau Tagulandang Biaro	3 239,88		219,71	

Lanjutan Tabel/Continued Table 5.2.2

Kecamatan Subdistrict	Pala/Nutmeg	
	2019	2020
(1)	(6)	(7)
Biaro		8,48
Tagulandang Selatan		245,95
Tagulandang		265,75
Tagulandang Utara		174,45
Siau Barat Selatan		279,50
Siau Timur Selatan		390,56
Siau Barat		362,43
Siau Tengah		245,20
Siau Timur		685,60
Siau Barat Utara		549,93
Kabupaten Kepulauan Siau Tagulandang Biaro		3 207,85

Sumber/Source: Dinas Pertanian dan Tanaman Pangan Kabupaten Kepulauan Siau Tagulandang Biaro/ *Agricultural Service of Kepulauan Siau Tagulandang Biaro Regency*
 mohon maaf! data perkebunan tahun 2020 belum tersedia

Tabel
Table 5.2.3

Luas Areal Tanaman Kelapa Perkebunan Rakyat Menurut Kecamatan di Kabupaten Kepulauan Siau Tagulandang Biaro (ha), 2019
Planted Area of Smallholders Coconut Estate by Subdistrict in Kepulauan Siau Tagulandang Biaro Regency (ha), 2019

Kecamatan Subdistrict	Belum Menghasilkan Not Yet Yielded	Menghasilkan Productive	Tidak Menghasilkan Not Productive	Jumlah Total
(1)	(2)	(3)	(4)	(5)
Biaro	57,75	128,25	17,10	203,10
Tagulandang Selatan	25,45	679,93	6,60	711,98
Tagulandang	58,80	768,45	30,65	857,90
Tagulandang Utara	18,50	460,75	6,44	485,69
Siau Barat Selatan	36,50	251,50	57,80	345,80
Siau Timur Selatan	84,05	230,50	24,80	339,35
Siau Barat	116,50	227,50	10,10	354,10
Siau Tengah	30,25	164,75	30,80	225,80
Siau Timur	25,06	343,75	67,37	436,18
Siau Barat Utara	74,75	360,34	40,06	475,15
Kabupaten Kepulauan Siau Tagulandang Biaro	527,61	3 615,72	291,72	4 435,05

Sumber/Source: Dinas Pertanian dan Tanaman Pangan Kabupaten Kepulauan Siau Tagulandang Biaro/ *Agricultural Service of Kepulauan Siau Tagulandang Biaro Regency*
mohon maaf! data perkebunan tahun 2020 belum tersedia

Tabel
Table 5.2.4

Banyaknya Pohon Tanaman Kelapa Perkebunan Rakyat Menurut Kecamatan di Kabupaten Kepulauan Siau Tagulandang Biaro, 2019
Number of Coconut Tree on Smallholders Estate by Subdistrict in Kepulauan Siau Tagulandang Biaro Regency, 2019

Kecamatan Subdistrict	Belum Menghasilkan Not Yet Yielded	Menghasilkan Productive	Tidak Menghasilkan Not Productive	Jumlah Total
(1)	(2)	(3)	(4)	(5)
Biaro	6 930	15 390	2 052	24 372
Tagulandang Selatan	3 054	81 591	792	85 437
Tagulandang	7 056	92 214	3 678	102 948
Tagulandang Utara	2 220	55 290	772	58 282
Siau Barat Selatan	4 380	30 180	6 936	41 496
Siau Timur Selatan	10 086	27 660	2 976	40 722
Siau Barat	13 980	27 300	1 212	42 492
Siau Tengah	3 630	19 770	3 696	27 096
Siau Timur	3 007	41 250	8 084	52 341
Siau Barat Utara	8 970	43 240	4 807	57 018
Kabupaten Kepulauan Siau Tagulandang Biaro	63 313	433 885	35 005	532 204

Sumber/Source: Dinas Pertanian dan Tanaman Pangan Kabupaten Kepulauan Siau Tagulandang Biaro/ *Agricultural Service of Kepulauan Siau Tagulandang Biaro Regency*

Tabel
Table 5.2.5**Luas Areal Tanaman Cengkih Perkebunan Rakyat Menurut Kecamatan di Kabupaten Kepulauan Siau Tagulandang Biaro (ha), 2019**
Planted Area of Smallholders Clove Estate by Subdistrict in Kepulauan Siau Tagulandang Biaro Regency (ha), 2019

Kecamatan Subdistrict	Belum Menghasilkan Not Yet Yielded	Menghasilkan Productive	Tidak Menghasilkan Not Productive	Jumlah Total
(1)	(2)	(3)	(4)	(5)
Biaro	31,43	5,11	1,68	38,22
Tagulandang Selatan	1,03	43,41	3,21	47,65
Tagulandang	0,20	44,28	7,36	51,84
Tagulandang Utara	1,03	29,69	6,30	37,02
Siau Barat Selatan	0,47	15,04	4,32	19,83
Siau Timur Selatan	0,50	28,70	3,86	33,06
Siau Barat	21,20	24,50	3,22	48,92
Siau Tengah	15,20	15,82	1,10	32,12
Siau Timur	1,00	36,37	6,60	43,97
Siau Barat Utara	53,78	51,77	12,09	117,64
Kabupaten Kepulauan Siau Tagulandang Biaro	125,84	294,69	49,74	470,27

Sumber/Source: Dinas Pertanian dan Tanaman Pangan Kabupaten Kepulauan Siau Tagulandang Biaro/ *Agricultural Service of Kepulauan Siau Tagulandang Biaro Regency*

Tabel
Table 5.2.6

Banyaknya Pohon Tanaman Cengkih Perkebunan Rakyat Menurut Kecamatan di Kabupaten Kepulauan Siau Tagulandang Biaro, 2019
Number of Clove Tree on Smallholders Estate by Subdistrict in Kepulauan Siau Tagulandang Biaro Regency, 2019

Kecamatan Subdistrict	Belum Menghasilkan Not Yet Yielded	Menghasilkan Productive	Tidak Menghasilkan Not Productive	Jumlah Total
(1)	(2)	(3)	(4)	(5)
Biaro	3 711	613	201	4 526
Tagulandang Selatan	123	5 209	385	5 718
Tagulandang	24	5 313	883	6 220
Tagulandang Utara	123	3 562	756	4 442
Siau Barat Selatan	56	1 804	518	2 379
Siau Timur Selatan	60	3 444	463	3 967
Siau Barat	2 544	2 940	386	5 870
Siau Tengah	1 824	1 898	132	3 854
Siau Timur	120	4 364	792	5 276
Siau Barat Utara	6 452	6 212	1 450	14 115
Kabupaten Kepulauan Siau Tagulandang Biaro	15 037	35 359	5 966	56 367

Sumber/Source: Dinas Pertanian dan Tanaman Pangan Kabupaten Kepulauan Siau Tagulandang Biaro/ *Agricultural Service of Kepulauan Siau Tagulandang Biaro Regency*

Tabel
Table 5.2.7

Luas Areal Tanaman Pala Perkebunan Rakyat Menurut Kecamatan di Kabupaten Kepulauan Siau Tagulandang Biaro (ha), 2019
Planted Area of Smallholders Nutmeg Estate by Subdistrict in Kepulauan Siau Tagulandang Biaro Regency (ha), 2019

Kecamatan Subdistrict	Belum Menghasilkan Not Yet Yielded	Menghasilkan Productive	Tidak Menghasilkan Not Productive	Jumlah Total
(1)	(2)	(3)	(4)	(5)
Biaro	33,84	6,89	1,20	41,93
Tagulandang Selatan	153,30	196,25	14,00	363,55
Tagulandang	299,56	212,48	21,32	533,36
Tagulandang Utara	94,08	140,17	9,20	243,45
Siau Barat Selatan	170,69	223,58	44,00	438,27
Siau Timur Selatan	170,95	305,49	34,70	511,14
Siau Barat	182,82	288,98	36,40	508,20
Siau Tengah	124,19	195,03	23,11	342,33
Siau Timur	290,79	544,16	109,10	944,05
Siau Barat Utara	195,71	440,74	56,40	692,85
Kabupaten Kepulauan Siau Tagulandang Biaro	1 715,93	2 553,77	349,43	4 619,13

Sumber/Source: Dinas Pertanian dan Tanaman Pangan Kabupaten Kepulauan Siau Tagulandang Biaro/ *Agricultural Service of Kepulauan Siau Tagulandang Biaro Regency*

Tabel
Table 5.2.8

Banyaknya Pohon Tanaman Pala Perkebunan Rakyat Menurut Kecamatan di Kabupaten Kepulauan Siau Tagulandang Biaro, 2019
Number of Nutmeg Tree on Smallholders Estate by Subdistrict in Kepulauan Siau Tagulandang Biaro Regency, 2019

Kecamatan Subdistrict	Belum Menghasilkan Not Yet Yielded	Menghasilkan Productive	Tidak Menghasilkan Not Productive	Jumlah Total
(1)	(2)	(3)	(4)	(5)
Biaro	4 060	826	144	5 031
Tagulandang Selatan	18 396	23 550	1 680	43 626
Tagulandang	35 947	25 497	2 558	64 003
Tagulandang Utara	11 289	16 820	1 104	29 214
Siau Barat Selatan	20 482	26 829	5 280	52 592
Siau Timur Selatan	20 514	36 658	4 164	61 336
Siau Barat	21 938	34 677	4 368	60 984
Siau Tengah	14 902	23 403	2 773	41 079
Siau Timur	34 894	65 299	13 092	113 286
Siau Barat Utara	23 485	32 614	6 768	62 867
Kabupaten Kepulauan Siau Tagulandang Biaro	205 907	286 173	41 931	534 018

Sumber/Source: Dinas Pertanian dan Tanaman Pangan Kabupaten Kepulauan Siau Tagulandang Biaro/ *Agricultural Service of Kepulauan Siau Tagulandang Biaro Regency*

5.3 TANAMAN PANGAN FOOD CROPS

Tabel 5.3.1 **Luas Lahan Menurut Penggunaannya di Kabupaten Kepulauan Siau Tagulandang Biaro, 2019**
Areas By Cultivation in Kepulauan Siau Tagulandang Biaro Regency, 2019

	Penggunaan Lahan Cultivation Area	Luas Area (ha)	Persentase Percentage (%)
	(1)	(2)	(3)
1.	LAHAN PERTANIAN/AGRICULTURE AREA	26 024,03	94,30
	A. Lahan Sawah	-	-
	B. Lahan Bukan Sawah	26 024,03	94,30
2.	LAHAN NON PERTANIAN/NON-AGRICULTURE AREA	1 571,97	5,70
	JUMLAH/TOTAL	27 596,00	100,00

Sumber/Source: Dinas Pertanian dan Tanaman Pangan Kabupaten Kepulauan Siau Tagulandang Biaro/ *Agricultural Service of Kepulauan Siau Tagulandang Biaro Regency*

Tabel
Table 5.3.2

Luas Panen, Produksi dan Produktivitas Tanaman Pangan di Kabupaten Kepulauan Siau Tagulandang Biaro, 2019
Harvested Area, Production and Yield Rate of Food Crops in Kepulauan Siau Tagulandang Biaro Regency, 2019

Komoditas Comodity	Luas Panen Harvested Area (ha)	Produksi Production (ton)	Produktivitas Yield Rate (ton/ha)
(1)	(2)	(3)	(4)
Padi Sawah <i>Paddy</i>	-	-	-
Padi Ladang <i>Dryland Paddy</i>	-	-	-
Jagung <i>Corn</i>	5,5	82,5	15 - 30
Kacang Tanah <i>Peanuts</i>	1	0,4	0,7
Ubi Kayu <i>Cassava</i>	34	510	40
Talas <i>Taro</i>	18	270	45
Ubi Jalar <i>Sweet Potato</i>	5	125	25 - 35

Sumber/Source: Dinas Pertanian dan Tanaman Pangan Kabupaten Kepulauan Siau Tagulandang Biaro/ *Agricultural Service of Kepulauan Siau Tagulandang Biaro Regency*

5.4 PETERNAKAN LIVESTOCK

Tabel 5.4.1 **Banyaknya Populasi Ternak Menurut Jenisnya di Kabupaten Kepulauan Siau Tagulandang Biaro, 2020**
Number of Livestock Population by Type in Kepulauan Siau Tagulandang Biaro Regency, 2020

Kecamatan Subdistrict	Sapi Cattle	Kambing Goat	Babi Pig
(1)	(2)	(3)	(4)
Biaro		29	592
Tagulandang Selatan		41	837
Tagulandang	3	103	2 069
Tagulandang Utara	6	36	729
Siau Barat Selatan		43	605
Siau Timur Selatan		85	1 480
Siau Barat		70	1 669
Siau Tengah		17	316
Siau Timur	26	137	2 916
Siau Barat Utara		36	740
Kabupaten Kepulauan Siau Tagulandang Biaro	35	597	11 953

Lanjutan Tabel/*Continued Table 5.4.1*

Kecamatan Subdistrict	Itik Duck	Ayam Petelur Layer	Ayam Pedaging Broiler	Ayam Kampung Native Chicken
(1)	(5)	(6)	(7)	(8)
Biaro	94		329	2 824
Tagulandang Selatan	130	102	455	3 899
Tagulandang	324		1 135	9 727
Tagulandang Utara	113		396	3 393
Siau Barat Selatan	116		406	3 481
Siau Timur Selatan	229	102	802	6 871
Siau Barat	242	746	846	7 254
Siau Tengah	53		185	1 584
Siau Timur	465	368	1 630	13 973
Siau Barat Utara	112		393	3 371
Kabupaten Kepulauan Siau Tagulandang Biaro	1 878	1 318	6 577	56 377

Sumber/*Source*: Dinas Pertanian dan Tanaman Pangan Kabupaten Kepulauan Siau Tagulandang Biaro/ *Agricultural Service of Kepulauan Siau Tagulandang Biaro Regency*

Tabel
Table 5.4.2

**Produksi Ternak Menurut Jenisnya di Kabupaten
Kepulauan Siau Tagulandang Biaro, 2020***
*Production of Livestock by Type in Kepulauan Siau
Tagulandang Biaro Regency, 2020**

Kecamatan Subdistrict	Sapi Cattle	Kambing Goat	Babi Pig
(1)	(2)	(3)	(4)
Biaro
Tagulandang Selatan
Tagulandang
Tagulandang Utara
Siau Barat Selatan
Siau Timur Selatan
Siau Barat
Siau Tengah
Siau Timur
Siau Barat Utara
Kabupaten Kepulauan Siau Tagulandang Biaro	1 780	3 648	129 515

Lanjutan Tabel/*Continued Table 5.4.2*

Kecamatan Subdistrict	Itik Duck	Ayam Petelur Layer	Ayam Pedaging Broiler	Ayam Buras Native Chicken
(1)	(5)	(6)	(7)	(8)
Biaro
Tagulandang Selatan
Tagulandang
Tagulandang Utara
Siau Barat Selatan
Siau Timur Selatan
Siau Barat
Siau Tengah
Siau Timur
Siau Barat Utara
Kabupaten Kepulauan Siau Tagulandang Biaro	1 071	1 231	7 836	13 969

Sumber/*Source*: Dinas Pertanian dan Tanaman Pangan Kabupaten Kepulauan Siau Tagulandang Biaro/ *Agricultural Service of Kepulauan Siau Tagulandang Biaro Regency*

**Data Produksi hanya dapat di peroleh angka tingkat kabupaten, untuk tingkat kecamatan belum tersedia.*

5.5 PERIKANAN FISHERY

Tabel 5.5.1 **Banyaknya Perahu Penangkap Ikan di Kabupaten Kepulauan Siau Tagulandang Biaro, 2015-2020**
Table 5.5.1 **Number of Fishing Boats in Kepulauan Siau Tagulandang Biaro Regency, 2015-2020**

Tahun Year	Perahu Tanpa Motor Non Motorized Vessels					Motor Tempel Out-Board Motor Boat	Kapal Motor In-Board Motor Boat	Jumlah Total
	Jukung	Perahu Papan						
		Kecil Small	Sedang Medium	Besar Large				
(1)	(2)	(3)	(4)	(5)	(6)	(7)	(8)	
2015	70	418	81	17	2 885	28	3 499	
2016	70	499	100	14	2 920	43	3 646	
2017	70	584	120	14	3 219	85	4 092	
2018	-	499	13	14	1 332	15	1 873	
2019	316	-	-	-	2 179	43	2 538	
2020	536	-	-	-	2 769	27	3 332	

Sumber/Source: Dinas Kelautan dan Perikanan Kabupaten Kepulauan Siau Tagulandang Biaro/ Marine and Fishery Service of Kepulauan Siau Tagulandang Biaro Regency

Tabel
Table 5.5.2

Banyaknya Unit Penangkap Ikan Menurut Jenis Penangkap di Kabupaten Kepulauan Siau Tagulandang Biaro, 2019-2020
Number of Fishing Gears by Type of Tools in Kepulauan Siau Tagulandang Biaro Regency, 2019-2020

Jenis Alat Tools	2019 unit	2020 unit
(1)	(2)	(3)
Handline	4 590	7 301
Gillnet	68	-
Pure Seine	32	27
Jaring Insang Hanyut*	640	1 626
Bubu	392	129
Jaring Lingkar	11	-
Lainnya (Sero, Pukat Pantai, Pancing Tonda)*	288	402
Jumlah/Total	6 021	9 485

Sumber/Source: Dinas Kelautan dan Perikanan Kabupaten Kepulauan Siau Tagulandang Biaro/ *Marine and Fishery Service of Kepulauan Siau Tagulandang Biaro Regency*

*data tahun 2020 untuk jaring insang hanyut digabung dengan gillnet, dan untuk Lainnya (sero, pukat pantai, pancing tonda, panah, bagan, pancing cumi)

Tabel
Table 5.5.3**Produksi Perikanan Laut Menurut Alat Penangkap di Kabupaten Kepulauan Siau Tagulandang Biaro (ton), 2019-2020**
Production of Sea Fishery by Catching Tools in Kepulauan Siau Tagulandang Biaro Regency (ton), 2019-2020

Jenis Alat Tools	Produksi 2019 Production	Produksi 2020 Production
(1)	(2)	(3)
Handline	6 524,00	2 523,08
Gillnet	81,60	-
Pure Seine	8 158,89	10 859,10
Jaring Insang Hanyut*	672,00	4 044,53
Bubu	672,00	18,64
Jaring Lingkar	1 959,00	-
Lainnya (Sero, Pukat Pantai, Pancing Tonda)*	333,00	272,37
Jumlah/Total	18 400,49	17 717,71

Sumber/Source: Dinas Kelautan dan Perikanan Kabupaten Kepulauan Siau Tagulandang Biaro/ *Marine and Fishery Service of Kepulauan Siau Tagulandang Biaro Regency*

*data tahun 2020 untuk jaring insang hanyut digabung dengan gillnet, dan untuk Lainnya (sero, pukat pantai, pancing tonda, panah, bagan, pancing cumi)

Tabel
Table 5.5.4

Nilai Produksi Perikanan Laut Menurut Jenis Ikan di Kabupaten Kepulauan Siau Tagulandang Biaro (ribu rupiah), 2019-2020
Production Value of Sea Fishery by Fish Species in Kepulauan Siau Tagulandang Biaro Regency (thousand rupiahs), 2019-2020

Jenis Ikan Fish Species	Produksi 2019 Production	Produksi 2020 Production
(1)	(2)	(3)
Baronang	53 250	1 084 681
Cakalang	9 440 000	4 263
Cendro	202 896	-
Cumi-cumi	1 218 000	1 939 168
Gurita	42 840	643 007
Ikan Terbang	2 016 000	553 483
Julung-julung	1 126 784	170 757
Kakap Merah Bambangan	1 439 520	1 134 534
Kakap Putih	519 840	595 779
Kakatua	3 459 360	1 891 502
Kembung	423 948	158 512
Kerapu Karang	160 800	1 522 420
Kerapu Merah	85 440	-
Kuwe	503 280	933 812

Lanjutan Tabel/*Continued Table 5.5.4*

Jenis Ikan Fish Species	Produksi 2019 Production	Produksi 2020 Production
(1)	(2)	(3)
Lamadang	9 600	401 827
Layang	15 806 724	29 502 275
Layur	72 000	771 259
Lolosi	1 119 840	1 274 033
Selar	611 100	3 508 659
Sunglir	101 520	129 301
Swanggi	63 320	-
Tenggiri	47 184	130 175
Teri	144 000	66 312
Tongkol Abu-abu	16 339 332	10 671 222
Tuna Sirip Kuning	5 056 000	827 583
Ikan Lainnya	23 187 280	5 925 674
Jumlah/Total	83 250 728	69 040 779

Sumber/*Source*: Dinas Kelautan dan Perikanan Kabupaten Kepulauan Siau Tagulandang Biaro/ *Marine and Fishery Service of Kepulauan Siau Tagulandang Biaro Regency*

BAB 6

CHAPTER

INDUSTRI, PERTAMBANGAN,
DAN ENERGI
INDUSTRY, MINING, AND ENERGY

20.357

Pelanggan Listrik 2020

2.082

Pelanggan Air 2020



<https://sitarokab.bps.go.id>

PENJELASAN TEKNIS

1. Pengumpulan data industri besar dan sedang dilakukan melalui Survei Industri Besar dan Sedang yang dilaksanakan setiap tahun secara lengkap (sensus) sejak tahun 1975. Survei Industri Besar dan Sedang mencakup semua perusahaan industri yang mempunyai tenaga kerja 20 orang atau lebih dengan menggunakan kuesioner II A.
2. Klasifikasi industri yang digunakan dalam survei ini berdasar kepada Klasifikasi Baku Lapangan Usaha Indonesia (KBLI). KBLI adalah klasifikasi lapangan usaha yang berdasar kepada *International Standard Industrial Classification of All Economic Activities (ISIC)* revisi 4 yang telah disesuaikan dengan kondisi Indonesia.
3. Industri manufaktur adalah suatu kegiatan ekonomi yang melakukan kegiatan mengubah suatu barang dasar secara mekanis, kimia, atau dengan tangan sehingga menjadi barang jadi/setengah jadi, dan atau barang yang kurang nilainya menjadi barang yang lebih tinggi nilainya, dan sifatnya lebih dekat kepada pemakai akhir. Termasuk dalam kegiatan ini adalah jasa industri dan pekerjaan perakitan.
4. Jasa industri adalah kegiatan

TECHNICAL NOTES

1. *Data collection of large and medium scale manufacturing is conducted through The Large and Medium Manufacturing Establishment Survey that has been done annually for all industries (census) since 1975. Large and Medium Manufacturing Establishment Survey covers all manufactures/industries with 20 workers or more by questionnaire IIA.*
2. *The industrial classification adopted in this survey refers to the Klasifikasi Baku Lapangan Usaha Indonesia (KBLI). KBLI is classification of economic activities based on the International Standard Industrial Classification of All Economic Activities (ISIC rev 4) that has been modified according to the local condition in Indonesia.*
3. *Manufacturing industry is defined as an economic activity processing basic goods mechanically, chemicals or manually into final or intermediate goods. It is also defined as processing of lower value goods into higher value goods as final or intermediate products. The activities also include services for manufacturing and assembling.*
4. *Services for manufacturing is*

industri yang melayani keperluan pihak lain. Pada kegiatan ini bahan baku disediakan oleh pihak lain sedangkan pihak pengolah hanya melakukan pengolahannya dengan mendapat imbalan sebagai balas jasa (upah maklon).

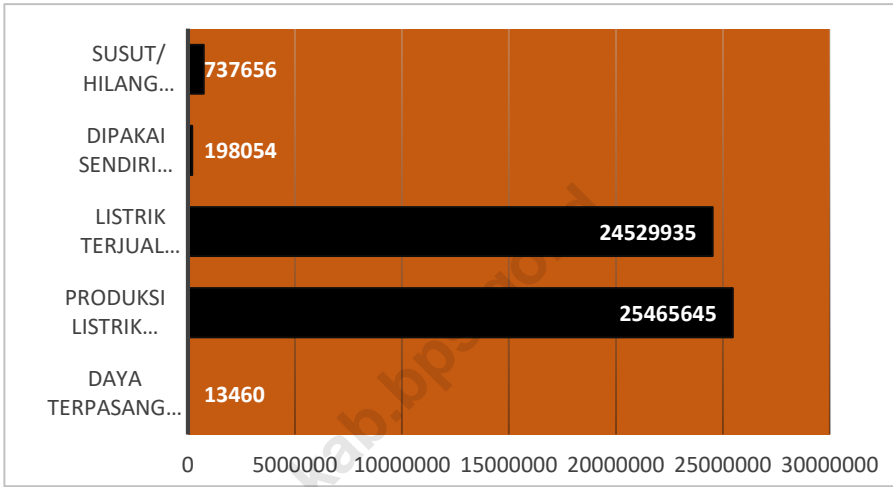
defined as a manufacturing activity which serving other manufacturing establishments. In this case, raw materials are supplied by others while the workers are paid as a compensation for processing raw materials.

5. Perusahaan atau usaha industri adalah suatu unit (kesatuan) usaha yang melakukan kegiatan ekonomi, bertujuan menghasilkan barang atau jasa, terletak pada suatu bangunan atau lokasi tertentu, dan mempunyai catatan administrasi tersendiri mengenai produksi dan struktur biaya serta ada seorang atau lebih yang bertanggung jawab atas usaha tersebut.
6. Industri manufaktur dikelompokkan ke dalam 4 golongan berdasarkan banyaknya pekerja, yaitu: industri besar (100 orang pekerja atau lebih), industri sedang/menengah (20–99 orang pekerja), industri kecil (5–19 orang pekerja), dan industri mikro (1–4 orang pekerja).
7. Pelanggan adalah individu atau kelompok, baik rumah tangga, perusahaan atau institusi non profit yang membeli air bersih dari perusahaan air bersih.
8. Air disalurkan adalah volume air bersih dari perusahaan air bersih.

5. *A manufacturing establishment is defined as a production unit engaged in economic activity, producing goods or services, located in a building or in a certain location, keeping a business record concerning the production and cost structure, and having a person or more that are responsible to those activities.*
6. *Manufacturing industries are categorized into four groups, based on the number of employees: large scale manufacturing (100 employees or more), medium scale manufacturing (20–99 employees), small scale manufacturing (5–19 employees), and micro industry (1–4 employees).*
7. *Customers are individuals or groups, whether household, company or non-profit institutions that buy water supply from water supply establishment.*
8. *Distributed water is the volume of water supply from water supply establishment.*

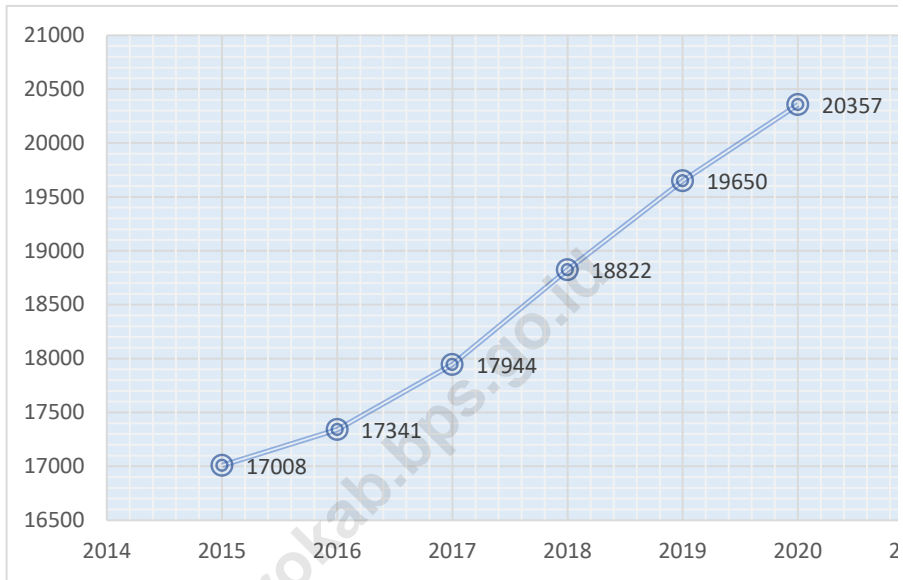
Gambar 6.1
Figures

**Daya Terpasang, Produksi, dan Distribusi Listrik PT. PLN,
2020**
**Installed Electricity Power, Production, and Distribution of
PT. PLN, 2020**



Sumber/Source: PLN Kabupaten Kepulauan Siau Tagulandang Biaro/
Electric Company of Kepulauan Siau Tagulandang Biaro Regency

Gambar 6.2 **Jumlah Pelanggan Listrik, 2015-2020**
Figures **Number of Electricity Customers, 2015-2020**



Sumber/Source: PLN Kabupaten Kepulauan Siau Tagulandang Biaro/
Electric Company of Kepulauan Siau Tagulandang Biaro Regency

Tabel
Table 6.1**Daya Terpasang, Produksi, dan Distribusi Listrik PT. PLN (Persero) pada Cabang/Ranting PLN Menurut Kecamatan di Kabupaten Kepulauan Siau Tagulandang Biaro, 2020**
Installed Electricity Power, Production, and Distribution of PT. PLN (Persero) at PLN Branch by Subdistrict in Kepulauan Siau Tagulandang Biaro Regency, 2020

Kecamatan Subdistrict	Daya Terpasang Installed Electricity Power (KW)	Produksi Listrik Electricity Production (KWh)	Listrik Terjual Electricity Sold (KWh)	Dipakai Sendiri Own Used (KWh)	Susut/ Hilang Shrinkage/ Lost (KWh)
(1)	(2)	(3)	(4)	(5)	(6)
Biaro					
Tagulandang Selatan					
Tagulandang	3 730	8 334 050	7 877 009	195 199	261 842
Tagulandang Utara					
Siau Barat Selatan					
Siau Timur Selatan					
Siau Barat					
Siau Tengah	9 730	17 131 595	16 652 926	2 855	475 814
Siau Timur					
Siau Barat Utara					
Kabupaten Kepulauan Siau Tagulandang Biaro	13 460	25 465 645	24 529 935	198 054	737 656

Catatan/Note: ¹ ULP Tagulandang (Pulau Tagulandang dan Biaro)/ ULP Tagulandang (Tagulandang and Biaro Islands)

² ULP Siau (Pulau Siau dan Makalehi)/ ULP Siau (Siau and Makalehi Islands)

Sumber/Source: PLN Kabupaten Kepulauan Siau Tagulandang Biaro/ Electric Company of Kepulauan Siau Tagulandang Biaro Regency

Tabel
Table 6.2**Jumlah Pelanggan Listrik Menurut Kecamatan di
Kabupaten Kepulauan Siau Tagulandang Biaro, 2015–
2020**
*Number of Electricity Customers by Subdistrict in Kepulauan
Siau Tagulandang Biaro Regency, 2015–2020*

Kecamatan Subdistrict	2015	2016	2017	2018	2019	2020
(1)	(2)	(3)	(4)	(5)	(6)	(7)
Biaro						
Tagulandang Selatan						
Tagulandang	5 739 ¹	5 869 ¹	6 058 ¹	6 292 ¹	6 460 ¹	6 726
Tagulandang Utara						
Siau Barat Selatan						
Siau Timur Selatan						
Siau Barat						
Siau Tengah	11 269 ²	11 472 ²	11 886 ²	12 530 ²	13 190 ²	13 631
Siau Timur						
Siau Barat Utara						
Kabupaten Kepulauan Siau Tagulandang Biaro	17 008	17 341	17 944	18 822	19 650	20 357

Catatan/Note: ¹ ULP Tagulandang (Pulau Tagulandang dan Biaro)/ *ULP Tagulandang (Tagulandang and Biaro Islands)*

² ULP Siau (Pulau Siau dan Makalehi)/ *ULP Siau (Siau and Makalehi Islands)*

Sumber/Source: PLN Kabupaten Kepulauan Siau Tagulandang Biaro/ *Electric Company of Kepulauan Siau Tagulandang Biaro Regency*

Tabel
Table 6.3

Jumlah Pelanggan Air yang Disalurkan Menurut Kecamatan di Kabupaten Kepulauan Siau Tagulandang Biaro, 2019-2020
Number of Customers and Distributed Water by Subdistrict in Kepulauan Siau Tagulandang Biaro Regency, 2019-2020

Kecamatan Subdistrict	Pelanggan Number of Customers (2019)	Pelanggan Number of Customers (2020)	Air Disalurkan Distributed Water (m ³) (2019)	Air Disalurkan Distributed Water (m ³) (2020)	Nilai Value (Rp) (2019)	Nilai Value (Rp) 2020
(1)	(2)	(3)	(4)	(5)	(6)	(7)
Biaro	184	151	24 440	22 544	109 189 000	100 619 200
Tagulandang Selatan	267	-	34 574	-	154 749 700	-
Tagulandang	191	211	25 029	26 363	111 729 600	118 175 700
Tagulandang Utara	-	283	-	37 141	-	165 901 100
Siau Barat Selatan	1 237	-	267 038	-	1 126 367 300	-
Siau Timur Selatan	-	-	-	-	-	-
Siau Barat	196	246	23 112	29 865	104 352 000	131 773 500
Siau Tengah	69	-	4 140	-	17 595 000	-
Siau Timur	-	1 191	-	224 905	-	949 260 100
Siau Barat Utara	-	-	-	-	-	-
Kabupaten Kepulauan Siau Tagulandang Biaro	2 144	2 082	378 333	340 818	1 623 982 600	1 465 729 600

Sumber/Source: PDAM Kabupaten Kepulauan Siau Tagulandang Biaro/ Water Company of Kepulauan Siau Tagulandang Biaro Regency

BAB 7

CHAPTER

PARIWISATA

TOURISM



27

wisata
Alam

13

Hotel dan
Penginapan



PENJELASAN TEKNIS**TECHNICAL NOTES**

1. Wisatawan mancanegara (wisman) ialah setiap pengunjung yang mengunjungi suatu negara di luar tempat tinggalnya, didorong oleh satu atau beberapa keperluan tanpa bermaksud memperoleh penghasilan di tempat yang dikunjungi dan lamanya kunjungan tersebut tidak lebih dari satu tahun (12 bulan). Definisi ini mencakup 2 (dua) kategori wisatawan mancanegara, yaitu:
 - a. Wisatawan (turis) ialah setiap pengunjung seperti definisi di atas yang tinggal paling sedikit 24 jam, akan tetapi tidak lebih dari 1 (satu) tahun di tempat yang dikunjungi, dengan maksud antara lain: berlibur, rekreasi, olah raga, bisnis, menghadiri pertemuan, studi, dan kunjungan dengan alasan kesehatan.
 - b. *Excursionist* ialah setiap pengunjung seperti definisi di atas yang tinggal kurang dari 24 jam di tempat yang dikunjungi (termasuk "*Cruise passengers*"). *Cruise Passengers* ialah setiap pengunjung yang tiba di suatu negara dimana mereka tidak menginap di akomodasi yang tersedia di negara tersebut, misalnya dengan kapal laut.
 2. Usaha penyediaan akomodasi adalah usaha yang menyediakan pelayanan penginapan yang dapat
1. *An International Visitor is any person visiting a country other than his usual place of residence for any reason other than for earning income in the country visited, and the length of stay is no more than one year (12 months). This definition covers two categories of foreign visitors, namely:*
 - a. "*Tourist*" is any visitor staying for at least 24 hours, but no more than one year, in the visited country, with the intention of visiting, and for any of these purposes: Pleasure, recreation and sports, business, visiting friends and relatives, missions, attending meetings, conferences, studying, and visit for health reasons.
 - b. "*Excursionist*" is any visitor staying less than 24 hours in the visited country including "*Cruise Passengers*", i.e. visitors arriving in a country without saying in any accomodation available in the visited country.
 2. *The business of providing accommodation is a business that provides specialty services*

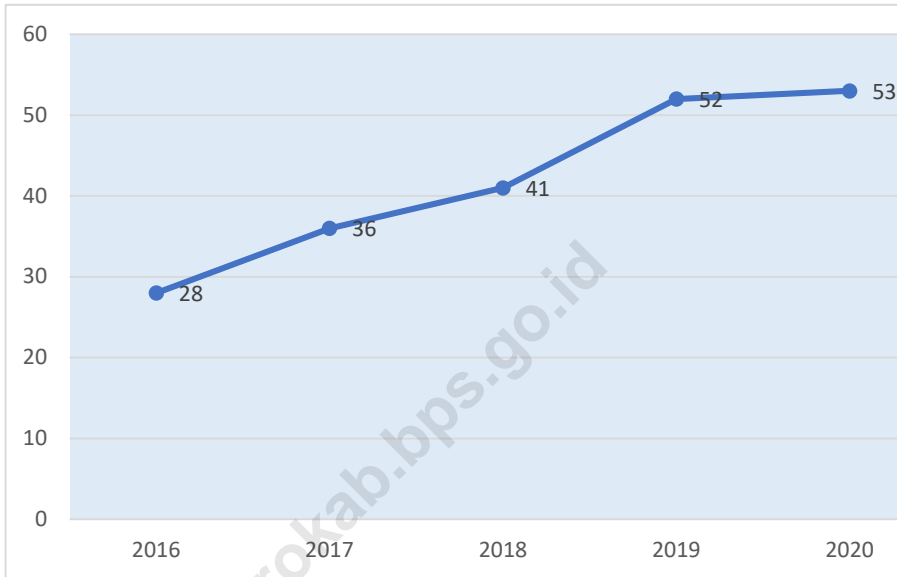
dilengkapi dengan pelayanan pariwisata lainnya. Usaha penyediaan akomodasi dapat berupa hotel, vila, pondok wisata, bumi perkemahan, persinggahan karavan, dan akomodasi lainnya yang digunakan untuk tujuan pariwisata.

3. Hotel adalah penyediaan akomodasi secara harian berupa kamar-kamar di dalam satu bangunan yang dapat dilengkapi dengan jasa pelayanan makan dan minum, kegiatan hiburan dan atau fasilitas lainnya. Hotel terdiri dari hotel berbintang dan hotel non bintang.
4. Hotel bintang adalah usaha penyediaan jasa pelayanan penginapan, makan minum serta jasa lainnya bagi umum dengan menggunakan sebagian atau seluruh bangunan. Usaha ini dikelola secara komersial serta memenuhi ketentuan persyaratan sebagai hotel bintang (termasuk berlian) yang ditetapkan dalam surat keputusan instansi yang membinanya. Misalnya hotel bintang lima, hotel bintang empat dan seterusnya.

that can be equipped with other tourism services. It includes hotel, villa, cottage, camping, caravan stop, and other accommodation that are used for tourism purposes.

3. *Hotel is a daily supply of accommodation rooms within a building which can be equipped with eating and drinking services, entertainment activities and/or other facilities. Hotel consists of a classified hotel and a non-classified hotel.*
4. *A star hotel is the business of providing an accommodation, eating and drinking as well as other services for the public by using a building or a part of a building. It is managed commercially and meets specified requirements as a star hotel (including diamonds) set forth in the decree of fostering agency. For example, five star hotel, four star hotel, and so on.*

Gambar 7.1 Jumlah Rumah Makan/Restoran, 2016-2020
Figures Number of Restaurants, 2016-2020



Sumber/Source: Dinas Pariwisata dan Kebudayaan Kabupaten Kepulauan Siau Tagulandang Biaro/
Culture and Tourism Service of Kepulauan Siau Tagulandang Biaro Regency

Tabel
Table 7.1**Jumlah Rumah Makan/Restoran Menurut Kecamatan di Kabupaten Kepulauan Siau Tagulandang Biaro, 2016–2020**
Number of Restaurants by Subdistrict in Kepulauan Siau Tagulandang Biaro Regency, 2016–2020

Kecamatan Subdistrict	2016	2017	2018	2019	2020
(1)	(2)	(3)	(4)	(5)	(6)
Biaro	-	-	2	-	-
Tagulandang Selatan	-	-	1	-	-
Tagulandang	15	4	8	15	16
Tagulandang Utara	-	-	1	-	-
Siau Barat Selatan	-	-	1	-	-
Siau Timur Selatan	-	-	4	-	-
Siau Barat	5	13	9	16	15
Siau Tengah	-	-	-	-	-
Siau Timur	8	19	14	21	22
Siau Barat Utara	-	-	1	-	-
Kabupaten Kepulauan Siau Tagulandang Biaro	28	36	41	52	53

Sumber/Source: Dinas Pariwisata dan Kebudayaan Kabupaten Kepulauan Siau Tagulandang Biaro/ *Culture and Tourism Service of Kepulauan Siau Tagulandang Biaro Regency*

Tabel
Table 7.2

**Jumlah Hotel/Penginapan Menurut Kecamatan di
Kabupaten Kepulauan Siau Tagulandang Biaro, 2019-
2020**
*Number of Hotels by Subdistrict in Kepulauan Siau
Tagulandang Biaro Regency, 2019-2020*

Kecamatan Subdistrict	Nama Hotel/Penginapan Hotel's Name	Jumlah Kamar Number of Rooms 2019	Jumlah Kamar Number of Rooms 2020
(1)	(2)	(3)	(4)
Biaro	-	-	-
Tagulandang Selatan	-	-	-
Tagulandang	Penginapan Berkat	17	17
	Penginapan Florensia	6	6
	Penginapan Claudy Inn	9	9
	Penginapan Anggrek	7	7
	Penginapan Platinum	16	16
	Penginapan Ayong	8	8
Tagulandang Utara	-	-	-
Siau Barat Selatan	-	-	-
Siau Timur Selatan	-	-	-
Siau Barat	Penginapan Grenda	19	19
	Penginapan Agra	10	10
	Homestay Kel. Tempone Pulingkareng Makalehi	4	4
Siau Tengah	-	-	-
Siau Timur	Hotel Jakarta	23	23
	Penginapan Bahari	14	14
	Penginapan Little House	23	23
	Penginapan Welgi	18	18
Siau Barat Utara	-	-	-
Kabupaten Kepulauan Siau Tagulandang Biaro		174	174

Sumber/Source: Dinas Pariwisata dan Kebudayaan Kabupaten Kepulauan Siau Tagulandang Biaro/ *Culture and Tourism Service of Kepulauan Siau Tagulandang Biaro Regency*

Tabel
Table 7.3**Data Pariwisata Menurut Indikator Destinasi di
Kabupaten Kepulauan Siau Tagulandang Biaro, 2015–
2020**
*Tourism Data by Destination Indicator in Kepulauan Siau
Tagulandang Biaro Regency, 2015–2020*

Indikator Destinasi <i>Destination Indicator</i>	2015	2016	2017	2018	2019	2020
(1)	(2)	(3)	(4)	(5)	(6)	(7)
Jumlah Wisata Alam <i>Number of Natural Tourism</i>	7	7	7	7	27	27
Jumlah Wisata Buatan <i>Number of Artificial Tourism</i>	7	7	7	7	9	9
Jumlah Wisata Sejarah Budaya <i>Number of Historical/Cultural Tourism</i>	16	16	16	16	19	27
Jumlah Usaha Perjalanan Wisata <i>Number of Travel Agent</i>	1	2	2	2	1	1
Jumlah Usaha Akomodasi <i>Number of Accomodation</i>	8	9	13	13	14	18
Jumlah Usaha Makan-Minum <i>Number of Culinary Endeavor</i>	30	35	40	41	52	53
Jumlah Usaha Jasa Pramuwisata <i>Number of Tour Guide Business</i>	1	2	5	5	4	4
Jumlah Usaha Penyelaman <i>Number of Diving Center Business</i>	1	1	2	2	2	2
Jumlah Usaha Spa/Salon/Pusat Kebugaran <i>Number of Spa/Parlor/Fitness Center</i>	5	5	6	6	10	10

Sumber/Source: Dinas Pariwisata dan Kebudayaan Kabupaten Kepulauan Siau Tagulandang Biaro/ *Culture and Tourism Service of Kepulauan Siau Tagulandang Biaro Regency*

Tabel
Table 7.4

**Jumlah Wisatawan Mancanegara dan Domestik di
Kabupaten Kepulauan Siau Tagulandang Biaro, 2015–
2020**
*Number of International and Domestic Visitors in
Kepulauan Siau Tagulandang Biaro Regency, 2015–
2020*

Tahun Year	Wisatawan Visitors		Jumlah Total
	Mancanegara International	Domestik Domestic	
(1)	(2)	(3)	(4)
2015	228	1 196	1 424
2016	235	1 268	1 503
2017	462	2 776	3 238
2018	556	2 120	2 676
2019	279	2 161	2 440
2020			

Sumber/Source: Dinas Pariwisata dan Kebudayaan Kabupaten Kepulauan Siau Tagulandang Biaro/ *Culture and Tourism Service of Kepulauan Siau Tagulandang Biaro Regency*

BAB 8

CHAPTER

TRANSPORTASI DAN KOMUNIKASI TRANSPORTATION AND COMMUNICATION



217

ANGKUTAN
PEDESAAN

97

ANGKUTAN
PERKOTAAN



PENJELASAN TEKNIS**TECHNICAL NOTES**

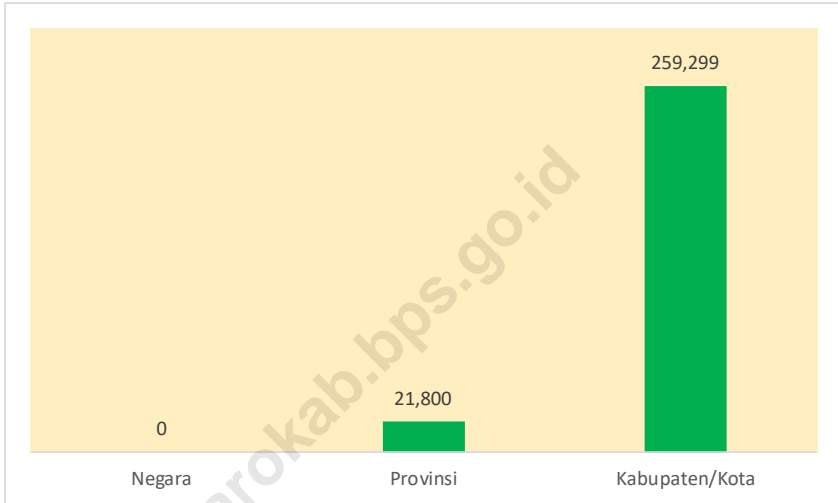
1. Kendaraan bermotor adalah setiap kendaraan yang digerakkan oleh peralatan teknik yang ada pada kendaraan tersebut, biasanya digunakan untuk angkutan orang atau barang di atas jalan raya selain kendaraan yang berjalan di atas rel. Kendaraan bermotor yang dicatat adalah semua jenis kendaraan kecuali kendaraan bermotor TNI/Polri dan Korps Diplomatik.
 2. Mobil penumpang adalah setiap kendaraan bermotor yang dilengkapi dengan tempat duduk untuk sebanyak-banyaknya delapan orang, tidak termasuk tempat duduk untuk pengemudi, baik dilengkapi atau tidak dilengkapi bagasi.
 3. Telekomunikasi adalah setiap pemancaran, pengiriman dan atau penerimaan dari setiap informasi dalam bentuk tanda-tanda, isyarat, tulisan, gambar, suara dan bunyi melalui sistem kawat, optik, radio atau sistem elektromagnetik lainnya.
 4. Jaringan telekomunikasi adalah rangkaian perangkat telekomunikasi dan kelengkapannya yang digunakan dalam bertelekomunikasi.
 5. Telepon tetap kabel dalam
1. *Motor vehicles are any kind of vehicles motorized by machine set up in those vehicles, they are usually used for transporting peoples or goods on roads except vehicles moving along a railway line. The data cover all kinds of motor vehicles except those belong to Indonesia Army Force Indonesian State Police and Diplomatic Corps.*
 2. *Passenger cars are any motor vehicles with no more than eight seats, excluding seat for driver, it can be with or without hoot.*
 3. *Telecommunication includes every transmitting, delivering and or receiving from every information of marking, signal, article, picture, sound and voice through strand of wire system, optic, radio or other electromagnetic system.*
 4. *Telecommunication network is peripheral network of telecommunication and its equipment used in the means of telecommunication.*
 5. *Fixed line telephone based on*

SUSENAS disebut telepon rumah adalah jaringan telekomunikasi menggunakan perangkat telepon tetap dengan kabel yang secara umum diatur oleh standar-standar teknis dengan menggunakan suatu nomor telepon, dikenal pula sebagai *Public Switched Telephone Network (PSTN)*. Pada umumnya dimanfaatkan untuk telepon rumah dan jaringan internet, memiliki kemampuan menghantarkan sinyal dengan kuat dan jelas dengan biaya yang relatif lebih murah.

SUSENAS called home phone is a telecommunication network using fixed line telephone device which is generally regulated by technical standards, using a phone number, also known as the Public Switched Telephone Network (PSTN). It is generally used for home phone and internet networks, has the ability to deliver a strong and clear signal with a relatively low cost.

Gambar 8.1
Figures

Panjang Jalan Menurut Tingkat Kewenangan Pemerintahan di Kabupaten Kepulauan Siau Tagulandang Biaro (km), 2020
Length of Roads by Level of Government Authority in Kepulauan Siau Tagulandang Biaro Regency (km), 2020



Sumber/Source: Dinas Pekerjaan Umum, Penataan Ruang, Perumahan, dan Kawasan Permukiman Kabupaten Kepulauan Sitaro/
Public Work, Spatial Planning, Housing, and Residential Area Service of Kepulauan Siau Tagulandang Biaro Regency

8.1 TRANSPORTASI TRANSPORTATION

Tabel 8.1.1 **Panjang Jalan Menurut Tingkat Kewenangan Pemerintahan di Kabupaten Kepulauan Siau Tagulandang Biaro (km), 2017–2020**
Table 8.1.1 **Length of Roads by Level of Government Authority in Kepulauan Siau Tagulandang Biaro Regency (km), 2017–2020**

Tingkat Kewenangan Pemerintahan <i>Level of Government Authority</i>	2017	2018	2019	2020
(1)	(2)	(3)	(4)	(5)
Negara/State	-	-	-	-
Provinsi/Province	21,800	21,800	21,800	21,800
Kabupaten/Kota Regency/Municipality	259,299	259,299	259,299	259,29
Jumlah/Total	281,099	281,099	281,099	281,099

Sumber/Source: Dinas Pekerjaan Umum, Penataan Ruang, Perumahan, dan Kawasan Permukiman Kabupaten Kepulauan Sitaro/ Public Work, Spatial Planning, Housing, and Residential Area Service of Kepulauan Siau Tagulandang Biaro Regency

Tabel 8.1.2
Table

Panjang Jalan Menurut Jenis Permukaan Jalan di Kabupaten Kepulauan Siau Tagulandang Biaro (km), 2017–2020
Length of Roads by Type of Road Surface in Kepulauan Siau Tagulandang Biaro Regency (km), 2017–2020

Jenis Permukaan Jalan <i>Type of Road Surface</i>	2017	2018	2019	2020
(1)	(2)	(3)	(4)	(5)
Aspal/ <i>Paved</i>	216,307	222,74
Kerikil/ <i>Gravel</i>	-	0
Tanah/ <i>Soil</i>	17,710	10,42
Lainnya/ <i>Others</i>	25,282	26,13
Jumlah/Total	259,299	259,299	259,299	259,29

Sumber/*Source*: Dinas Pekerjaan Umum, Penataan Ruang, Perumahan, dan Kawasan Permukiman Kabupaten Kepulauan Sitaro/ *Public Work, Spatial Planning, Housing, and Residential Area Service of Kepulauan Siau Tagulandang Biaro Regency*

Tabel 8.1.3 Panjang Jalan Menurut Kondisi Jalan di Kabupaten Kepulauan Siau Tagulandang Biaro (km), 2017–2020
Table 8.1.3 Length of Roads by Condition of Roads in Kepulauan Siau Tagulandang Biaro Regency (km), 2017–2020

Kondisi Jalan Condition of Roads	2017	2018	2019	2020
(1)	(2)	(3)	(4)	(5)
Baik/Good	...	195,54	222,62	226,06
Sedang/Moderate	...	14,95	4,59	5,64
Rusak/Damage	...	30,28	17,59	17,18
Rusak Berat/Severely Damage	...	18,52	14,49	10,42
Jumlah/Total	259,29	259,29	259,29	259,30

Sumber/Source: Dinas Pekerjaan Umum, Penataan Ruang, Perumahan, dan Kawasan Permukiman Kabupaten Kepulauan Sitaro/ Public Work, Spatial Planning, Housing, and Residential Area Service of Kepulauan Siau Tagulandang Biaro Regency

Tabel 8.1.4 Jumlah Kendaraan Angkutan Perdesaan Menurut Trayek di Kabupaten Kepulauan Siau Tagulandang Biaro, 2019-2020
Number of Village Route Vehicles by Route in Kepulauan Siau Tagulandang Biaro Regency, 2019-2020

No.	Trayek Route	Jumlah Kendaraan 2019 Number of Vehicles	Jumlah Kendaraan 2020 Number of Vehicles
(1)	(2)	(3)	
1	Ulu - Sawang - Biau	24	24
2	Ulu - Kanang	14	14
3	Ulu - Lia	9	10
4	Ulu - Kalihiang - Balirangen	4	3
5	Ulu - Pangirolong	4	4
6	Ulu - Makoa	1	2
7	Ulu - Lai	3	3
8	Ulu - Ondong - Peling	40	40
9	Ulu - Ondong - Laghaeng	5	5
10	Ulu - Ondong - Dompase	3	3
11	Ulu - Ondong - Tanaki	11	12
12	Ulu - Ondong - Hiung	20	19
13	Buhias - Birarikei	2	2
14	Buhias - Bulangan - Minanga	18	19
15	Buhias - Kisihang	13	15
16	Buhias - Buha	11	11
17	Buhias - Mohonsawang	4	6
18	Buhias - Bulangan	9	11
19	Buhias - Mulengen	4	10
20	Buhias - Lesa	3	4
Jumlah/Total		202	217

Sumber/Source: Dinas Perhubungan Kabupaten Kepulauan Sitaro/ Transportation Service of Kepulauan Siau Tagulandang Biaro Regency

Tabel 8.1.5 Jumlah Kendaraan Angkutan Perkotaan Menurut Trayek di Kabupaten Kepulauan Siau Tagulandang Biaro, 2019-2020
Number of City Route Vehicles by Route in Kepulauan Siau Tagulandang Biaro Regency, 2019-2020

No.	Trayek Route	Jumlah Kendaraan 2019 Number of Vehicles	Jumlah Kendaraan 2020 Number of Vehicles
(1)	(2)	(3)	(4)
1	Pusat Kota Ulu - Bahu	...	14
2	Pusat Kota Ulu - Buao	...	2
3	Pusat Kota Ulu - Bebali	...	10
4	Pusat Kota Ulu - Dame	...	52
5	Pusat Kota Ulu - Lansu	...	1
6	Pusat Kota Ulu - Tampuna	...	4
7	Pusat Kota Ondong - Paseng	...	10
8	Pusat Kota Ondong - Pehe	...	3
9	Pusat Kota Ondong - Kanawong	...	1
Jumlah/Total		101	97

Sumber/Source: Dinas Perhubungan Kabupaten Kepulauan Sitaro/ Transportation Service of Kepulauan Siau Tagulandang Biaro Regency

8.2 KOMUNIKASI COMMUNICATION

Tabel 8.2.1 Banyaknya Sambungan Telepon Menurut Lokasi di Kabupaten Kepulauan Siau Tagulandang Biaro, 2018-2020
Number of Phone Connections by Location in Kepulauan Siau Tagulandang Biaro Regency, 2018-2020

Lokasi Location	Sambungan Telepon Connection (Sst) 2018	Sambungan Telepon Connection (Sst) 2019	Sambungan Telepon Connection (Sst) 2020
(1)	(2)	(3)	(4)
1. ULU SIAU	44		
2. TAGULANDANG	40		
Jumlah/Total	84		

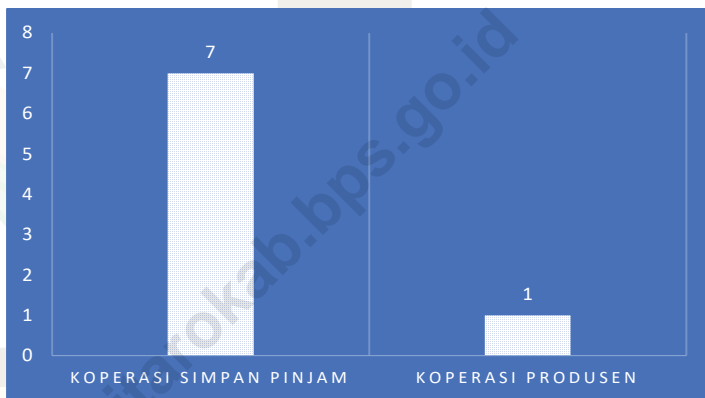
Sumber/Source: PT. TELKOM Kantor Cabang Sitaro/ PT. TELKOM Branch Office of Sitaro

BAB 9

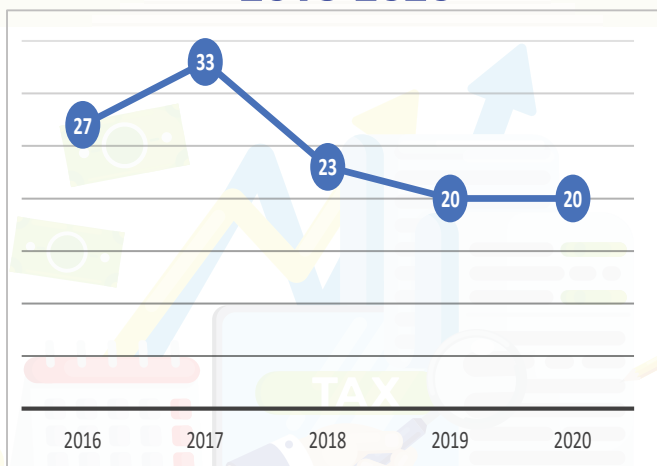
CHAPTER

PERBANKAN, KOPERASI, DAN HARGA-HARGA BANKING, COOPERATION, AND PRICE

JUMLAH KOPERASI MENURUT JENIS



JUMLAH KOPERASI AKTIF 2016-2020



PENJELASAN TEKNIS

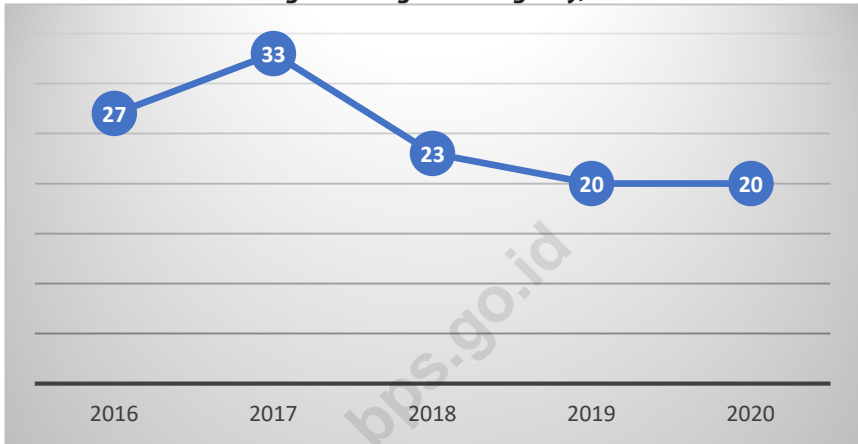
1. Koperasi adalah badan usaha yang beranggotakan orang seorang atau badan hukum koperasi dengan melandaskan kegiatannya berdasarkan prinsip koperasi sekaligus sebagai gerakan ekonomi rakyat yang berdasar atas asas kekeluargaan.
2. Sisa hasil usaha koperasi merupakan pendapatan koperasi yang diperoleh dalam satu tahun buku dikurangi dengan biaya, penyusutan, dan kewajiban lainnya termasuk pajak dalam tahun buku yang bersangkutan.

TECHNICAL NOTES

1. *Cooperation is an establishment that its members are people or establishments with legal status of cooperation and its activities based on people economic movement.*
2. *Net profit of cooperation is gross income in one year minus expenses, depreciation, and other liabilities including taxes in current year.*

Gambar 9.1
Figures

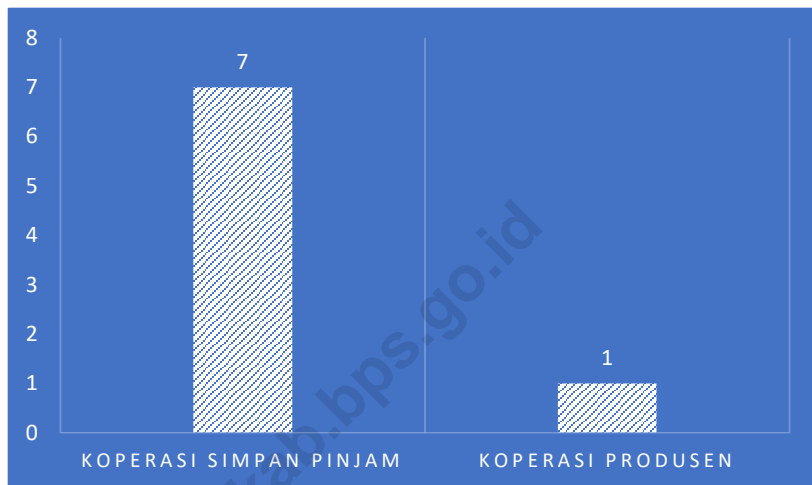
**Jumlah Koperasi Aktif di Kabupaten Kepulauan Siau
Tagulandang Biaro, 2016–2020**
*Number of Active Cooperation by Subdistrict in Kepulauan
Siau Tagulandang Biaro Regency, 2016–2020*



Sumber/Source: Dinas Penanaman Modal dan Pelayanan Terpadu Satu Pintu Kabupaten Kepulauan Siau Tagulandang Biaro/
Investment and One Stop Integrated Services Office of Kepulauan Siau Tagulandang Biaro Regency

Gambar 9.2
Figures

**Jumlah Koperasi Menurut Jenis di Kabupaten Kepulauan
Siau Tagulandang Biaro, 2020**
**Number of Cooperation by Type in Kepulauan Siau
Tagulandang Biaro Regency, 2020**



Sumber/Source: Dinas Penanaman Modal dan Pelayanan Terpadu Satu Pintu Kabupaten Kepulauan Siau Tagulandang Biaro/
Investment and One Stop Integrated Services Office of Kepulauan Siau Tagulandang Biaro Regency

Tabel
Table 9.1**Jumlah Koperasi Aktif Menurut Kecamatan di Kabupaten Kepulauan Siau Tagulandang Biaro, 2016–2020**
Number of Active Cooperation by Subdistrict in Kepulauan Siau Tagulandang Biaro Regency, 2016–2020

Kecamatan Subdistrict	2016	2017	2018	2019	2020
(1)	(2)	(3)	(4)	(5)	(6)
Biaro	2	3	3	3	3
Tagulandang Selatan	-	1	-	-	-
Tagulandang	2	6	7	5	5
Tagulandang Utara	-	-	-	-	-
Siau Barat Selatan	-	-	-	-	-
Siau Timur Selatan	1	1	-	-	-
Siau Barat	10	9	4	3	3
Siau Tengah	2	2	1	1	1
Siau Timur	10	11	8	8	8
Siau Barat Utara	-	-	-	-	-
Kabupaten Kepulauan Siau Tagulandang Biaro	27	33	23	20	20

Sumber/Source: Dinas Penanaman Modal dan Pelayanan Terpadu Satu Pintu Kabupaten Kepulauan Siau Tagulandang Biaro/
Investment and One Stop Integrated Services Office of Kepulauan Siau Tagulandang Biaro Regency

Tabel
Table 9.2**Jumlah Koperasi Menurut Jenis Koperasi dan Kecamatan di Kabupaten Kepulauan Siau Tagulandang Biaro, 2020**
Number of Cooperation by Kind of Cooperation and Subdistrict in Kepulauan Siau Tagulandang Biaro Regency, 2020

Kecamatan Subdistrict	Jenis Koperasi/Kind of Cooperation					Jumlah Total
	KUD	KPRI	KOPKAR	KOPPAS	Lainnya Other	
(1)	(2)	(3)	(4)	(5)	(6)	(7)
Biaro	1	-	1	1	2	5
Tagulandang Selatan	-	-	-	-	-	-
Tagulandang	-	-	-	-	6	6
Tagulandang Utara	-	-	-	-	-	-
Siau Barat Selatan	1	-	-	-	-	1
Siau Timur Selatan	-	-	-	-	1	1
Siau Barat	-	1	-	-	9	10
Siau Tengah	-	-	-	-	2	2
Siau Timur	1	-	1	-	8	10
Siau Barat Utara	-	-	-	-	-	-
Kabupaten Kepulauan Siau Tagulandang Biaro	3	1	2	1	28	35

Sumber/Source: Dinas Penanaman Modal dan Pelayanan Terpadu Satu Pintu Kabupaten Kepulauan Siau Tagulandang Biaro/
Investment and One Stop Integrated Services Office of Kepulauan Siau Tagulandang Biaro Regency

Tabel
Table 9.3**Jumlah Koperasi Menurut Jenis di Kabupaten Kepulauan Siau Tagulandang Biaro, 2019-2020**
Number of Cooperation by Type in Kepulauan Siau Tagulandang Biaro Regency, 2019-2020

Jenis Koperasi Type of Cooperation		Jumlah 2019 Total	Jumlah 2020 Total
(1)		(2)	(3)
1.	Koperasi Simpan Pinjam	3	7
2.	Koperasi Produsen	1	1
3.	Koperasi Konsumen	-	-
4.	Koperasi Pemasaran	-	-
5.	Koperasi Jasa	-	-
6.	Koperasi Lainnya	-	-
Kabupaten Kepulauan Siau Tagulandang Biaro		4	8

Sumber/Source: Dinas Penanaman Modal dan Pelayanan Terpadu Satu Pintu Kabupaten Kepulauan Siau Tagulandang Biaro/
Investment and One Stop Integrated Services Office of Kepulauan Siau Tagulandang Biaro Regency

Tabel
Table 9.4

Jumlah Koperasi Simpan Pinjam Menurut Kecamatan di Kabupaten Kepulauan Siau Tagulandang Biaro, 2019-2020

Number of Credit Union by Subdistrict in Kepulauan Siau Tagulandang Biaro Regency, 2019-2020

Kecamatan Subdistrict	Jumlah Koperasi Simpan Pinjam 2019 Number of Credit Union	Jumlah Koperasi Simpan Pinjam 2020 Number of Credit Union
(1)	(2)	
Biaro	-	-
Tagulandang Selatan	-	-
Tagulandang	2	2
Tagulandang Utara	-	-
Siau Barat Selatan	-	-
Siau Timur Selatan	-	-
Siau Barat	1	3
Siau Tengah	-	-
Siau Timur	-	2
Siau Barat Utara	-	-
Jumlah/Total	3	7

Sumber/Source: Dinas Penanaman Modal dan Pelayanan Terpadu Satu Pintu Kabupaten Kepulauan Siau Tagulandang Biaro/
Investment and One Stop Integrated Services Office of Kepulauan Siau Tagulandang Biaro Regency

BAB 10

CHAPTER

PENGELUARAN PENDUDUK POPULATION EXPENDITURE



Rp.951.877 rata-rata pengeluaran
per kapita

makanan

Rp.515.446

bukan makanan

Rp.436.430



PENJELASAN TEKNIS

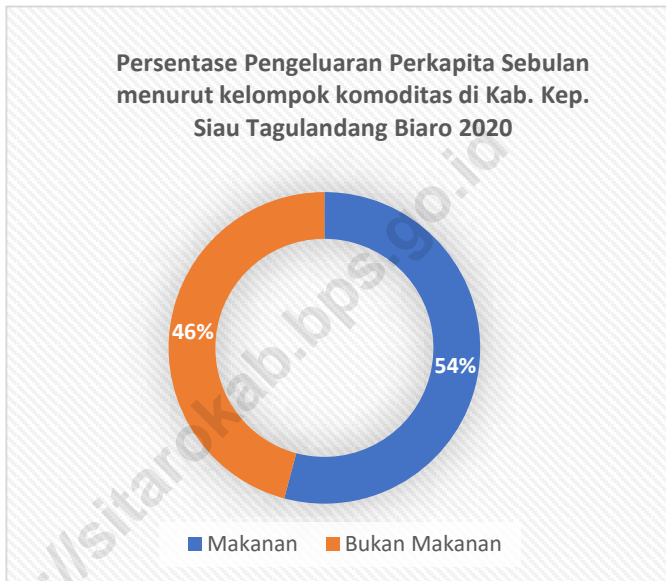
1. Pengeluaran rata-rata per kapita adalah biaya yang dikeluarkan untuk konsumsi semua anggota rumah tangga selama sebulan baik yang berasal dari pembelian, pemberian maupun produksi sendiri dibagi dengan banyaknya anggota rumah tangga dalam rumah tangga tersebut.
2. Konsumsi rumah tangga dibedakan atas konsumsi makanan maupun bukan makanan tanpa memperhatikan asal barang dan terbatas pada pengeluaran untuk kebutuhan rumah tangga saja, tidak termasuk konsumsi/pengeluaran untuk keperluan usaha atau yang diberikan kepada pihak lain.
3. Pengeluaran untuk konsumsi makanan dihitung selama seminggu yang lalu, sedangkan untuk bukan makanan dihitung selama sebulan dan 12 bulan yang lalu. Baik konsumsi makanan maupun bukan makanan selanjutnya dikonversikan ke dalam pengeluaran rata-rata sebulan.

TECHNICAL NOTES

1. *Per capita Average Expenditure is the cost spent for all household members consumption during the month, whether from purchasing, givings or own production, divided by the number of household members in the household.*
2. *Household consumption is differentiated from food or non-food consumption regardless of the origin of the goods and limited to household expenditure only, excluding consumption/expenses for business purposes or provided to other parties.*
3. *Expenditure for food consumption were calculated over the past week, while non-food items were calculated over the past month and 12 months ago. Both food and non-food consumption are then converted into average monthly expenditure.*

Gambar 10.1
Figures

Persentase Pengeluaran per Kapita Sebulan Menurut Kelompok Komoditas di Kabupaten Kepulauan Siau Tagulandang Biaro, 2020
Percentage of Monthly Expenditure per Capita by Commodity Group in Kepulauan Siau Tagulandang Biaro Regency, 2020



Sumber/Source: BPS, Survei Sosial Ekonomi Nasional (Susenas)/
BPS-Statistics Indonesia, National Socioeconomic Survey

Tabel
Table 10.1

Rata-rata Pengeluaran per Kapita Sebulan Menurut Kelompok Komoditas (rupiah) di Kabupaten Kepulauan Siau Tagulandang Biaro, 2020
Monthly Average Expenditure per Capita by Commodity Group (rupiahs) in Kepulauan Siau Tagulandang Biaro Regency, 2020

Kelompok Komoditas/Commodity Group	2020
(1)	(4)
Makanan/Food	
Padi-padian/ <i>Cereals</i>	76 086
Umbi-umbian/ <i>Tubers</i>	9 227
Ikan/udang/cumi/kerang/ <i>Fish/shrimp/common squid/shells</i>	60 390
Daging/ <i>Meat</i>	13 888
Telur dan susu/ <i>Eggs and milk</i>	26 544
Sayur-sayuran/ <i>Vegetables</i>	40 271
Kacang-kacangan/ <i>Legumes</i>	4 341
Buah-buahan/ <i>Fruits</i>	49 676
Minyak dan kelapa/ <i>Oil and coconut</i>	16 748
Bahan minuman/ <i>Beverage stuffs</i>	19 775
Bumbu-bumbuan/ <i>Spices</i>	10 067
Konsumsi lainnya/ <i>Miscellaneous food items</i>	6 240
Makanan dan minuman jadi/ <i>Prepared food and beverages</i>	127 415
Rokok/ <i>Cigarettes</i>	54 778
Jumlah makanan/Total food	515 446
Bukan makanan/Non-food	
Perumahan dan fasilitas rumah tangga/ <i>Housing and household facilities</i>	241 879
Aneka komoditas dan jasa/ <i>Goods and services</i>	104 337
Pakaian, alas kaki, dan tutup kepala/ <i>Clothing, footwear, and headgear</i>	28 381
Komoditas tahan lama/ <i>Durable goods</i>	29 028
Pajak, pungutan, dan asuransi/ <i>Taxes and insurance</i>	28 555
Keperluan pesta dan upacara/kenduri/ <i>Parties and ceremonies</i>	4 250
Jumlah bukan makanan/Total non-food	436 430
Jumlah/Total	951 877

Sumber/Source: BPS, Survei Sosial Ekonomi Nasional (Susenas)/ BPS-Statistics Indonesia, National Socioeconomic Survey

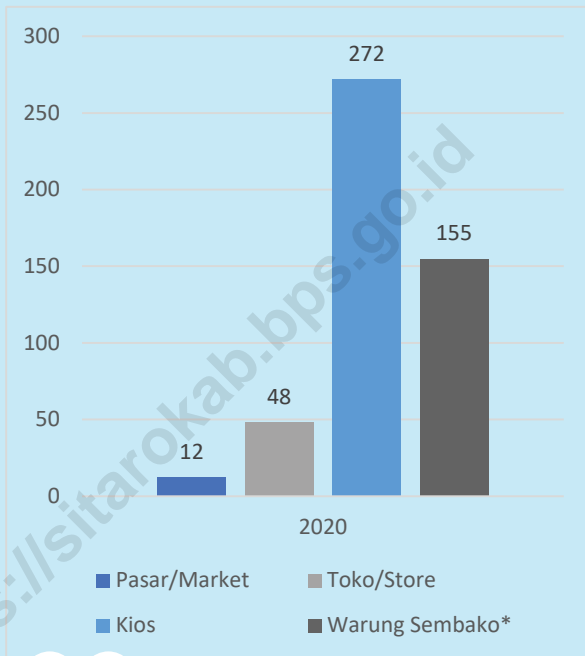
Tabel
Table 10.2

Persentase Pengeluaran per Kapita Sebulan Menurut Kelompok Komoditas di Kabupaten Kepulauan Siau Tagulandang Biaro, 2018 dan 2020
Percentage of Monthly Expenditure per Capita by Commodity Group in Kepulauan Siau Tagulandang Biaro Regency, 2018 and 2020

Kelompok Komoditas/Commodity Group	2018	2019	2020
(1)	(2)	(3)	(4)
Makanan/Food			
Padi-padian/Cereals	7,53	8,28	7,99
Umbi-umbian/Tubers	1,18	0,96	0,97
Ikan/udang/cumi/kerang/Fish/shrimp/common squid/shells	5,84	6,19	6,34
Daging/Meat	1,13	0,80	1,46
Telur dan susu/Eggs and milk	2,95	2,51	2,79
Sayur-sayuran/Vegetables	3,74	4,50	4,23
Kacang-kacangan/Legumes	0,50	0,43	0,46
Buah-buahan/Fruits	2,57	3,43	5,22
Minyak dan kelapa/Oil and coconut	1,46	1,57	1,76
Bahan minuman/Beverage stuffs	1,73	1,82	2,08
Bumbu-bumbuan/Spices	0,93	1,11	1,06
Konsumsi lainnya/Miscellaneous food items	0,71	0,51	0,66
Makanan dan minuman jadi/Prepared food and beverages	15,82	15,70	13,39
Rokok/Cigarettes	4,86	5,67	5,75
Jumlah makanan/Total food	50,95	53,47	54,15
Bukan makanan/Non-food			
Perumahan dan fasilitas rumah tangga/Housing and household facilities	24,10	26,93	25,41
Aneka komoditas dan jasa/Goods and services	11,77	10,21	10,96
Pakaian, alas kaki, dan tutup kepala/Clothing, footwear, and headgear	2,89	2,86	2,98
Komoditas tahan lama/Durable goods	4,02	2,53	3,05
Pajak, pungutan, dan asuransi/Taxes and insurance	1,74	2,39	3,00
Keperluan pesta dan upacara/kenduri/Parties and ceremonies	4,53	1,61	0,45
Jumlah bukan makanan/Total non-food	49,05	46,53	45,85
Jumlah/Total	100,00	100,00	100,00

Sumber/Source: BPS, Survei Sosial Ekonomi Nasional (Susenas)/ BPS-Statistics Indonesia, National Socioeconomic Survey

Jumlah Sarana Perdagangan

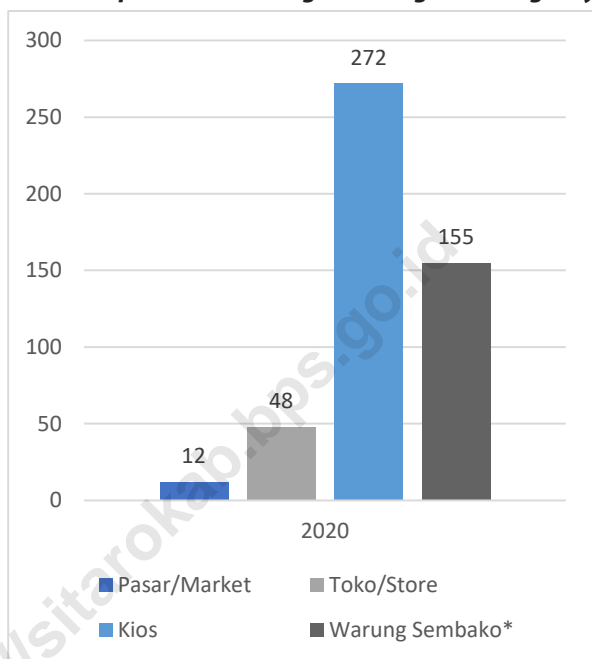


PENJELASAN TEKNIS**TECHNICAL NOTES**

- | | |
|---|--|
| <p>1. Barang-barang yang dikirim ke luar negeri untuk diolah dicatat sebagai ekspor, sedangkan hasil olahan yang dikembalikan ke Indonesia dicatat sebagai impor.</p> | <p>1. <i>Goods sent abroad for processing purposes are recorded as export while its products sent to Indonesia are recorded as import.</i></p> |
| <p>2. Barang-barang luar negeri yang diolah di dalam negeri dicatat sebagai barang impor meskipun barang olahan tersebut akan kembali ke luar negeri.</p> | <p>2. <i>Foreign goods processed in Indonesia are still recorded as imports although its products will be sent back to abroad.</i></p> |
| <p>3. Sistem pengolahan dokumen impor/ekspor Indonesia adalah sistem "Carry Over", yaitu dokumen ditunggu selama satu bulan, setelah bulan berjalan, sedangkan dokumen-dokumen yang terlambat akan diolah pada bulan berikutnya. Dengan demikian dokumen bulan-bulan sebelumnya yang terlambat diterima dan masuk pada bulan berjalan, diperlakukan sebagai dokumen bulan pengolahan.</p> | <p>3. <i>The carry-over system is used in processing Indonesian export and import documents. Documents are processed one month after the current month, while those received later will be processed for the succeeding month. This means previous documents received in the current month will be treated as processed documents.</i></p> |

Gambar 11.1
Figures

Jumlah Sarana Perdagangan Menurut Jenisnya di Kabupaten Kepulauan Siau Tagulandang Biaro, 2020
Number of Trading Facilities by Type of Facility in Kepulauan Siau Tagulandang Biaro Regency, 2020



Sumber/Source : Dinas Perindustrian dan Perdagangan Kabupaten Kepulauan Siau Tagulandang Biaro/Industry and Trade Services of Kepulauan Siau Tagulandang Biaro Regency

Tabel
Table 11.1

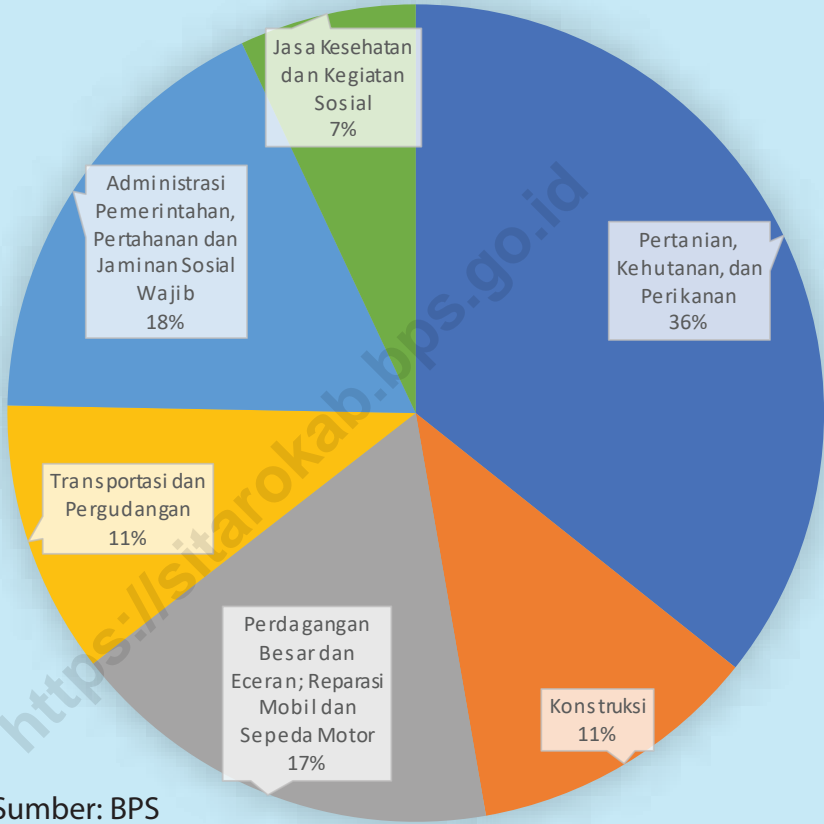
**Jumlah Sarana Perdagangan Menurut Jenisnya di
Kabupaten Kepulauan Siau Tagulandang Biaro, 2016–
2020**
*Number of Trading Facilities by Type of Facility in Kepulauan
Siau Tagulandang Biaro Regency, 2016–2020*

Jenis Sarana Perdagangan <i>Type of Trading Facilities</i>	2016	2017	2018	2019	2020
(1)	(2)	(3)	(4)	(5)	(6)
Pasar/Market	7	7	9	12	12
Toko/Store	-	40	34	43	48
Kios	248	248	258	272	272
Jumlah/Total	255	295	301	327	332
Warung Sembako*	-	-	-	-	155*

Sumber/Source: Dinas Perindustrian, Perdagangan, dan Tenaga Kerja Kabupaten Kepulauan Siau Tagulandang Biaro/ *Industry, Trade, and Manpower Service of Kepulauan Siau Tagulandang Biaro Regency*

*Dinas Penanaman Modal dan Pelayanan Terpadu Satu Pintu (PMPTSP)

Distribusi PDRB ADHK menurut lapangan Usaha tahun 2020**



Sumber: BPS

**angka sangat sementara



PENJELASAN TEKNIS**TECHNICAL NOTES**

1. Penghitungan statistik neraca nasional mengikuti buku petunjuk yang diterbitkan oleh Perserikatan Bangsa Bangsa (PBB) dikenal sebagai Sistem Neraca Nasional (SNN). SNN adalah rekomendasi internasional tentang bagaimana menyusun ukuran aktivitas ekonomi yang sesuai dengan standar neraca baku yang didasarkan pada prinsip-prinsip ekonomi. Rekomendasi yang dimaksud dinyatakan dalam sekumpulan konsep, definisi, klasifikasi, dan aturan neraca yang disepakati secara internasional dalam mengukur indikator tertentu seperti Produk Domestik Bruto (PDB). Salah satu bentuk adaptasi pencatatan statistik nasional adalah melakukan perubahan tahun dasar PDB Indonesia dari tahun 2000 ke 2010. Perubahan tahun dasar PDB dilakukan seiring dengan mengadopsi rekomendasi PBB yang tertuang dalam Sistem Neraca Nasional 2008 (SNA 2008).
 2. Produk Domestik Bruto pada tingkat nasional serta Produk Domestik Regional Bruto (PDRB) pada tingkat regional (provinsi) menggambarkan kemampuan suatu wilayah untuk menciptakan nilai tambah pada suatu waktu tertentu. Untuk menyusun PDB maupun PDRB digunakan 2
1. *The method used to estimate national accounts statistics is based on the standard guidelines formed by United Nation known as System of National Accounts (SNA). SNA is the internationally agreed standard set of recommendations on how to compile measures of economic activity in accordance with strict accounting conventions based on economic principles. The recommendations are expressed in term of a set of concepts, definitions, classifications and accounting rules that comprise the internationally agreed standard for measuring indicators such as Gross Domestic Product (GDP). One of the improvement in the national statistical system is to rebase GDP form base year 2000 to 2010 in order to capture current economic condition. It is in line with the United Nations (UN) recommendation on 2008 SNA.*
 2. *The basic measure of the value added arising from economic activity is known as Gross Domestic Product at the national level and Gross Regional Domestic Product (GRDP) at the regional level (province/regency/municipality). To compile these statistics, two approaches have been used,*

pendekatan, yaitu lapangan usaha dan pengeluaran. Keduanya menyajikan komposisi data nilai tambah dirinci menurut sumber kegiatan ekonomi (lapangan usaha) dan menurut komponen penggunaannya. PDB maupun PDRB dari sisi lapangan usaha merupakan penjumlahan seluruh komponen nilai tambah bruto yang mampu diciptakan oleh sektor-sektor ekonomi atas berbagai aktivitas produksinya. Sedangkan dari sisi pengeluaran menjelaskan tentang penggunaan dari nilai tambah tersebut.

i.e. "production approach" and "expenditure approach". The first approach is to measure value added produced by various kinds of economic activities, while the second approach is to measure final uses of the country's output. In other words, GDP/GRDP is the sum of total value added produced by all economic industries (activities) and the way of using it.

3. PDB menurut lapangan usaha mengalami perubahan klasifikasi dari 9 lapangan usaha menjadi 17 lapangan usaha. PDB menurut lapangan usaha dirinci menurut total nilai tambah dari seluruh sektor ekonomi yang mencakup lapangan usaha Pertanian, Kehutanan, dan Perikanan; Pertambangan dan Penggalian; Industri Pengolahan; Pengadaan Listrik dan Gas; Pengadaan Air, Pengelolaan Sampah, Limbah dan Daur Ulang; Konstruksi; Perdagangan Besar dan Eceran, Reparasi Mobil dan Sepeda Motor; Transportasi dan Pergudangan; Penyediaan Akomodasi dan Makan Minum; Informasi dan Komunikasi; Jasa Keuangan dan Asuransi; Real Estat; Jasa Perusahaan; Administrasi

3. *GDP by industry classification changes from 9 sectors to 17 industries. GDP by industry is classified by types of economic activities such as Agriculture, Forestry and Fishing; Mining and Quarrying; Manufacturing; Electricity and Gas; Water Supply, Sewerage, Waste Management and Remediation Activities; Construction; Wholesale and Retail Trade, Repair of Cars and Motorcycles; Transportation and Storage; Accommodation and Food Service Activities; Information and Communication; Financial and Insurance Activities; Business Activities; Public Administration; Defence and Compulsory Social Security; Education; Human Health and Social Work Activities; and Other Services Activities.*

Pemerintahan, Pertahanan dan Jaminan Sosial Wajib; Jasa Pendidikan; Jasa Kesehatan dan Kegiatan Sosial; dan Jasa Lainnya.

4. PDB menurut pengeluaran mengalami perubahan klasifikasi dimana pengeluaran konsumsi Lembaga Non Profit yang Melayani Rumah Tangga (LNPR) yang sebelumnya termasuk bagian dari pengeluaran konsumsi rumah tangga menjadi komponen terpisah. Sehingga klasifikasi PDB menurut pengeluaran dirinci menjadi 7 komponen yaitu komponen pengeluaran konsumsi rumah tangga, pengeluaran konsumsi LNPR, pengeluaran konsumsi pemerintah, pembentukan modal tetap bruto, perubahan inventori, ekspor barang dan jasa, dan impor barang dan jasa.
4. *GDP by expenditure classification changes where consumption expenditure of Non-profit Institutions Serving Households (NPISH) previously included as part of household consumption expenditure is taken out into separate component. So that, GDP by type of expenditures is classified into: household consumption expenditure, NPISH consumption expenditure, government consumption expenditure, gross fixed capital formation, changes in inventories, exports of goods and services, and imports of goods and services.*
5. Pembentukan Modal Tetap Bruto (PMTB) mencakup pengadaan, pembuatan, dan pembelian barang modal. Barang modal dimaksud adalah barang-barang yang digunakan untuk proses produksi, tahan lama atau yang mempunyai umur pemakaian lebih dari satu tahun seperti bangunan, mesin-mesin dan alat angkutan. Termasuk pula di sini perbaikan besar (berat) yang sifatnya memperpanjang umur atau mengubah bentuk atau kapasitas barang modal tersebut.
5. *Gross Fixed Capital Formation (GFCF) includes procurement, manufacture, and the purchase of capital goods. Capital goods are goods which are used for the production process, durable or have a service life of more than one year such as buildings, machinery, and transportation equipment. Including here: huge improvement that are to extend the life or changing the shape or the capacity of the capital goods. Capital expenditures for military purposes are also covered as GFCF.*

Pengeluaran barang modal untuk keperluan militer juga dicakup sebagai PMTB. Klasifikasi komponen PMTB dibagi menjadi 6 sub komponen yaitu Konstruksi; Mesin dan Peralatan; Kendaraan; Peralatan Lainnya; *Cultivated Biological Resources (CBR)* dan Produk Kekayaan Intelektual.

GFCF component are classified into six sub-components: Construction; Machinery and Equipment; Vehicle; Other Equipment; Cultivated Biological Resources (CBR) and Intellectual Property Product.

6. Ekspor barang dan jasa merupakan transaksi perdagangan barang dan jasa dari penduduk (residen) ke bukan penduduk (non residen). Impor barang dan jasa adalah transaksi perdagangan dari bukan penduduk ke penduduk. Ekspor atau impor barang terjadi pada saat terjadi perubahan hak kepemilikan barang antara penduduk dengan bukan penduduk (dengan atau tanpa perpindahan fisik barang tersebut). Pada PDB dengan tahun dasar 2010, ekspor dan impor barang dirinci menjadi nonmigas dan migas.
7. Produk Domestik Bruto maupun agregat turunannya disajikan dalam 2 (dua) versi penilaian, yaitu atas dasar "harga berlaku" dan atas dasar "harga konstan". Disebut sebagai harga berlaku karena seluruh agregat dinilai dengan menggunakan harga pada tahun berjalan, sedangkan harga konstan penilaiannya didasarkan kepada harga satu tahun dasar tertentu, dalam publikasi ini

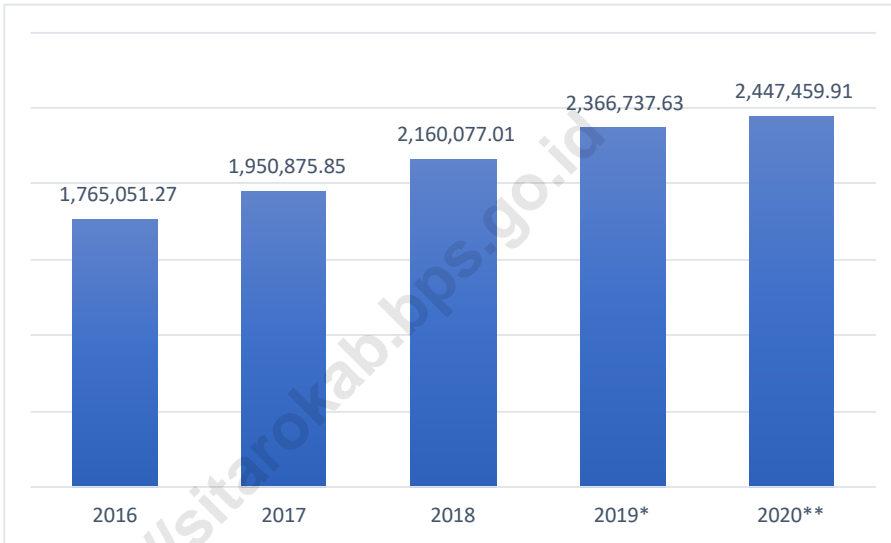
6. *Exports of goods and services consist of transactions of goods and services from residents to non-residents. Imports of goods and services consist of transactions of goods and services from non-residents to residents. Exports and imports of goods occur when there are changes in ownership of goods between residents and non-residents (with or without physical movements of goods across frontiers). On the GDP at 2010 basic year, exports and imports of goods specified into non oil and gas and oil and gas.*
7. *GDP and its aggregations are presented in two forms: at current market prices and at constant base year market prices. In presenting current market prices, all aggregates are valued at current market prices, while base year constant market prices are shown by valuing all aggregates at fixed base year prices. Year of 2010 is used as the base year in this publication.*

digunakan harga tahun 2010.

8. Laju pertumbuhan Produk Domestik Bruto diperoleh dari perhitungan PDB atas dasar harga konstan. Diperoleh dengan cara mengurangi nilai PDB pada tahun ke-n terhadap nilai pada tahun ke n-1 (tahun sebelumnya), dibagi dengan nilai pada tahun ke n-1, dikalikan dengan 100 persen. Laju pertumbuhan menunjukkan perkembangan agregat pendapatan dari satu waktu tertentu terhadap waktu sebelumnya.
8. *Growth rate of Gross Domestic Product is derived from GDP at constant market prices. It is obtained by subtracting the value of GDP year n with the value of GDP year n-1, divided by the value of GDP year n-1 then multiplied by 100 percent. The growth rate of GDP explains the income growth during the given period.*

Gambar 12.1
Figures

Produk Domestik Regional Bruto Atas Dasar Harga Berlaku Menurut Lapangan Usaha di Kabupaten Kepulauan Siau Tagulandang Biaro (miliar rupiah), 2016-2020
Gross Regional Domestic Product at Current Market Prices by Industry in Kepulauan Siau Tagulandang Biaro Regency (billion rupiahs), 2016-2020



Sumber/Source: BPS, berbagai sensus, survei dan sumber lain/
BPS-Statistics Indonesia, various census, survey, and other sources

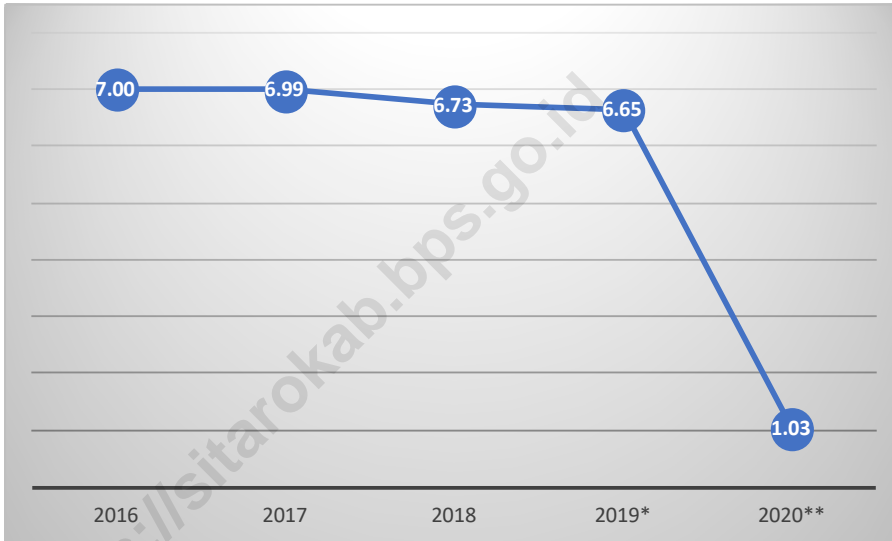
*angka sementara

**angka sangat sementara

Gambar 12.2
Figures

Laju Pertumbuhan Produk Domestik Regional Bruto Atas Dasar Harga Konstan 2010 Menurut Lapangan Usaha di Kabupaten Kepulauan Siau Tagulandang Biaro (persen), 2016-2020

Growth Rate of Gross Regional Domestic Product at 2010 Constant Market Prices by Industry in Kepulauan Siau Tagulandang Biaro Regency (percent), 2016-2020



Sumber/Source: BPS, berbagai sensus, survei dan sumber lain/
BPS-Statistics Indonesia, various census, survey, and other sources

*angka sementara

**angka sangat sementara

Tabel
Table 12.1

Produk Domestik Regional Bruto Atas Dasar Harga Berlaku Menurut Lapangan Usaha di Kabupaten Kepulauan Siau Tagulandang Biaro (juta rupiah), 2016–2020

Gross Regional Domestic Product at Current Market Prices by Industry in Kepulauan Siau Tagulandang Biaro Regency (billion rupiahs), 2016-2020

Lapangan Usaha/Industry	2016	2017	2018	2019*	2020**
(1)	(2)	(3)	(4)	(5)	(6)
A Pertanian Kehutanan dan Perikanan/ <i>Agriculture Forestry and Fishing</i>	549 163,48	610 545,75	655 008,50	713 421,88	767 235,74
B Pertambangan dan Penggalian/ <i>Mining and Quarrying</i>	57 214,76	60 888,80	67 129,19	72 794,63	73 059,52
C Industri Pengolahan/ <i>Manufacturing</i>	14 193,49	15 624,05	16 889,56	18 465,48	20 002,78
D Pengadaan Listrik dan Gas/ <i>Electricity and Gas</i>	853,46	1 039,23	1 164,11	1 255,61	1 395,92
E Pengadaan Air; Pengelolaan Sampah Limbah dan Daur Ulang/ <i>Water Supply; Sewerage Waste Management and Remediation Activities</i>	1 597,82	1 659,63	1 832,59	1 973,28	1 995,43
F Konstruksi/ <i>Construction</i>	184 304,41	206 718,40	232 934,61	255 417,00	248 484,84
G Perdagangan Besar dan Eceran; Reparasi Mobil dan Sepeda Motor/ <i>Wholesale and Retail Trade; Repair of Motor Vehicles and Motorcycles</i>	252 168,92	282 567,47	308 921,02	350 697,02	370 877,81
H Transportasi dan Pergudangan/ <i>Transportation and Storage</i>	186 650,92	202 325,44	220 080,21	245 507,49	232 216,30
I Penyediaan Akomodasi dan Makan Minum/ <i>Accommodation and Food Service Activities</i>	12 661,84	13 770,82	15 403,54	17 069,07	15 276,33
J Informasi dan Komunikasi/ <i>Information and Communication</i>	9 309,15	10 324,30	11 433,03	12 840,22	14 415,17

Lanjutan Tabel/*Continued Table* 12.1

	Lapangan Usaha/Industry	2016	2017	2018	2019*	2020**
	(1)	(2)	(3)	(4)	(5)	(6)
K	Jasa Keuangan dan Asuransi/ <i>Financial and Insurance Activities</i>	22 668.24	25 829.22	27 615.05	28 386.08	30 473,54
L	Real Estat/ <i>Real Estate Activities</i>	80 743.26	87 963.84	102 067.05	109 440.37	111 322,03
M N	Jasa Perusahaan/ <i>Business Activities</i>	515.37	580.95	643.83	733.01	751,44
O	Administrasi Pemerintahan Pertahanan dan Jaminan Sosial Wajib/ <i>Public Administration and Defence; Compulsory Social Security</i>	277 535.35	304 368.95	355 250.51	377 869.06	380 609,93
P	Jasa Pendidikan/ <i>Education</i>	16 377.64	17 602.63	21 736.60	24 212.75	25 823,66
Q	Jasa Kesehatan dan Kegiatan Sosial/ <i>Human Health and Social Work Activities</i>	96 990.68	106 746.24	119 372.61	133 669.74	150 434,64
R S T U	Jasa Lainnya/ <i>Other Services Activities</i>	2 102.50	2 320.12	2 595.00	2 984.93	3 084,81
Produk Domestik Regional Bruto/ Gross Regional Domestic Product		1 765 051.27	1 950 875.85	2 160 077.01	2 366 737.63	2 447 459,91

Sumber/*Source*: BPS, berbagai sensus, survei dan sumber lain/ *BPS-Statistics Indonesia, various census, survey, and other sources*

*angka sementara

**angka sangat sementara

Tabel
Table 12.2

Produk Domestik Regional Bruto Atas Dasar Harga Konstan 2010 Menurut Lapangan Usaha di Kabupaten Kepulauan Siau Tagulandang Biaro (juta rupiah), 2016–2020

Gross Regional Domestic Product at 2010 Constant Market Prices by Industry in Kepulauan Siau Tagulandang Biaro Regency (billion rupiahs), 2016-2020

	Lapangan Usaha/Industry	2016	2017	2018	2019*	2020**
	(1)	(2)	(3)	(4)	(5)	(6)
A	Pertanian, Kehutanan, dan Perikanan/ <i>Agriculture, Forestry, and Fishing</i>	457,871.48	484,810.54	508,899.72	541,725.51	567,968.98
B	Pertambangan dan Penggalian/ <i>Mining and Quarrying</i>	40,935.73	43,765.53	46,886.93	50,467.40	49,257.24
C	Industri Pengolahan/ <i>Manufacturing</i>	11,053.50	11,545.88	12,286.32	13,029.65	13,566.35
D	Pengadaan Listrik dan Gas/ <i>Electricity and Gas</i>	926.09	997.16	1,059.59	1,128.83	1,208.25
E	Pengadaan Air; Pengelolaan Sampah, Limbah, dan Daur Ulang/ <i>Water Supply; Sewerage, Waste Management, and Remediation Activities</i>	1,121.73	1,134.74	1,188.69	1,230.80	1,212.63
F	Konstruksi/ <i>Construction</i>	134,297.90	146,001.42	156,447.97	167,476.92	159,563.96
G	Perdagangan Besar dan Eceran; Reparasi Mobil dan Sepeda Motor/ <i>Wholesale and Retail Trade; Repair of Motor Vehicles and Motorcycles</i>	194,024.72	208,635.45	224,929.10	245,603.34	245,227.73
H	Transportasi dan Pergudangan/ <i>Transportation and Storage</i>	116,056.25	124,350.92	133,396.57	144,205.48	133,342.84
I	Penyediaan Akomodasi dan Makan Minum/ <i>Accommodation and Food Service Activities</i>	9,572.92	10,262.59	11,111.78	12,006.23	10,902.79
J	Informasi dan Komunikasi/ <i>Information and Communication</i>	8,425.98	8,947.16	9,816.40	10,811.53	12,177.08

Lanjutan Tabel/*Continued Table 12.2*

	Lapangan Usaha/Industry	2016	2017	2018	2019*	2020**
	(1)	(2)	(3)	(4)	(5)	(6)
K	Jasa Keuangan dan Asuransi/ <i>Financial and Insurance Activities</i>	17,408.91	18,794.46	19,339.08	19,517.78	21,033.71
L	Real Estat/ <i>Real Estate Activities</i>	57,304.34	61,733.56	65,745.66	68,887.39	68,077.39
M,N	Jasa Perusahaan/ <i>Business Activities</i>	359.01	381.90	404.05	435.04	430.42
O	Administrasi Pemerintahan, Pertahanan, dan Jaminan Sosial Wajib/ <i>Public Administration and Defence; Compulsory Social Security</i>	170,654.62	182,698.59	197,955.61	203,997.93	203,582.96
P	Jasa Pendidikan/ <i>Education</i>	11,087.67	11,774.89	14,378.74	15,356.49	15,855.89
Q	Jasa Kesehatan dan Kegiatan Sosial/ <i>Human Health and Social Work Activities</i>	76,256.75	82,959.37	89,020.84	96,276.63	105,235.88
R,S,T,U	Jasa Lainnya/ <i>Other Services Activities</i>	1,528.42	1,638.29	1,758.17	1,891.09	1,879.68
Produk Domestik Regional Bruto/ Gross Regional Domestic Product		1,308,886.03	1,400,432.43	1,494,625.22	1,594,048.04	1,610,523.77

Sumber/*Source*: BPS, berbagai sensus, survei dan sumber lain/ *BPS-Statistics Indonesia, various census, survey, and other sources*

*angka sementara

**angka sangat sementara

Tabel
Table 12.3

Distribusi Persentase Produk Domestik Regional Bruto Atas Dasar Harga Berlaku Menurut Lapangan Usaha di Kabupaten Kepulauan Siau Tagulandang Biaro, 2016–2020

Percentage Distribution of Gross Regional Domestic Product at Current Market Prices by Industry in Kepulauan Siau Tagulandang Biaro Regency, 2016-2020

	Lapangan Usaha/Industry	2016	2017	2018	2019*	2020**
	(1)	(2)	(3)	(4)	(5)	(6)
A	Pertanian, Kehutanan, dan Perikanan/ <i>Agriculture, Forestry, and Fishing</i>	31.11	31.30	30.32	30.14	31.35
B	Pertambangan dan Penggalian/ <i>Mining and Quarrying</i>	3.24	3.12	3.11	3.08	2.99
C	Industri Pengolahan/ <i>Manufacturing</i>	0.80	0.80	0.78	0.78	0.82
D	Pengadaan Listrik dan Gas/ <i>Electricity and Gas</i>	0.05	0.05	0.05	0.05	0.06
E	Pengadaan Air; Pengelolaan Sampah, Limbah, dan Daur Ulang/ <i>Water Supply; Sewerage, Waste Management, and Remediation Activities</i>	0.09	0.09	0.08	0.08	0.08
F	Konstruksi/ <i>Construction</i>	10.44	10.60	10.78	10.79	10.15
G	Perdagangan Besar dan Eceran; Reparasi Mobil dan Sepeda Motor/ <i>Wholesale and Retail Trade; Repair of Motor Vehicles and Motorcycles</i>	14.29	14.48	14.30	14.82	15.15
H	Transportasi dan Pergudangan/ <i>Transportation and Storage</i>	10.57	10.37	10.19	10.37	9.49
I	Penyediaan Akomodasi dan Makan Minum/ <i>Accommodation and Food Service Activities</i>	0.72	0.71	0.71	0.72	0.62
J	Informasi dan Komunikasi/ <i>Information and Communication</i>	0.53	0.53	0.53	0.54	0.59

Lanjutan Tabel/*Continued Table 12.3*

	Lapangan Usaha/Industry	2016	2017	2018	2019*	2020**
	(1)	(2)	(3)	(4)	(5)	(6)
K	Jasa Keuangan dan Asuransi/ <i>Financial and Insurance Activities</i>	1.28	1.32	1.28	1.20	1.25
L	Real Estat/ <i>Real Estate Activities</i>	4.57	4.51	4.73	4.62	4.55
M,N	Jasa Perusahaan/ <i>Business Activities</i>	0.03	0.03	0.03	0.03	0.03
O	Administrasi Pemerintahan, Pertahanan, dan Jaminan Sosial Wajib/ <i>Public Administration and Defence; Compulsory Social Security</i>	15.72	15.60	16.45	15.97	15.55
P	Jasa Pendidikan/ <i>Education</i>	0.93	0.90	1.01	1.02	1.06
Q	Jasa Kesehatan dan Kegiatan Sosial/ <i>Human Health and Social Work Activities</i>	5.50	5.47	5.53	5.65	6.15
R,S,T,U	Jasa Lainnya/ <i>Other Services Activities</i>	0.12	0.12	0.12	0.13	0.13
	Produk Domestik Regional Bruto/<i>Gross Regional Domestic Product</i>	100.00	100.00	100.00	100.00	100.00

Sumber/*Source*: BPS, berbagai sensus, survei dan sumber lain/ *BPS-Statistics Indonesia, various census, survey, and other sources*

*angka sementara

**angka sangat sementara

Tabel
Table 12.4

Laju Pertumbuhan Produk Domestik Regional Bruto Atas Dasar Harga Konstan 2010 Menurut Lapangan Usaha di Kabupaten Kepulauan Siau Tagulandang Biaro (persen), 2016–2020

Growth Rate of Gross Regional Domestic Product at 2010 Constant Market Prices by Industry in Kepulauan Siau Tagulandang Biaro Regency (percent), 2016-2020

	Lapangan Usaha/Industry	2016	2017	2018	2019*	2020**
	(1)	(2)	(3)	(4)	(5)	(6)
A	Pertanian, Kehutanan, dan Perikanan/ <i>Agriculture, Forestry, and Fishing</i>	5.32	5.88	4.97	6.45	4.84
B	Pertambangan dan Penggalian/ <i>Mining and Quarrying</i>	7.17	6.91	7.13	7.64	-2.40
C	Industri Pengolahan/ <i>Manufacturing</i>	2.43	4.45	6.41	6.05	4.12
D	Pengadaan Listrik dan Gas/ <i>Electricity and Gas</i>	7.22	7.67	6.26	6.53	7.04
E	Pengadaan Air; Pengelolaan Sampah, Limbah, dan Daur Ulang/ <i>Water Supply; Sewerage, Waste Management, and Remediation Activities</i>	5.75	1.16	4.75	3.54	-1.48
F	Konstruksi/ <i>Construction</i>	8.37	8.71	7.16	7.05	-4.72
G	Perdagangan Besar dan Eceran; Reparasi Mobil dan Sepeda Motor/ <i>Wholesale and Retail Trade; Repair of Motor Vehicles and Motorcycles</i>	7.81	7.53	7.81	9.19	-0.15
H	Transportasi dan Pergudangan/ <i>Transportation and Storage</i>	7.72	7.15	7.27	8.10	-7.53
I	Penyediaan Akomodasi dan Makan Minum/ <i>Accommodation and Food Service Activities</i>	9.52	7.20	8.27	8.05	-9.19
J	Informasi dan Komunikasi/ <i>Information and Communication</i>	9.52	6.19	9.72	10.14	12.63

Lanjutan Tabel/*Continued Table* 12.4

	Lapangan Usaha/Industry	2016	2017	2018	2019*	2020**
	(1)	(2)	(3)	(4)	(5)	(6)
K	Jasa Keuangan dan Asuransi/ <i>Financial and Insurance Activities</i>	15.61	7.96	2.90	0.92	7.77
L	Real Estat/ <i>Real Estate Activities</i>	8.81	7.73	6.50	4.78	-1.18
M,N	Jasa Perusahaan/ <i>Business Activities</i>	7.80	6.38	5.80	7.67	-1.06
O	Administrasi Pemerintahan, Pertahanan, dan Jaminan Sosial Wajib/ <i>Public Administration and Defence; Compulsory Social Security</i>	6.89	7.06	8.35	3.05	-0.20
P	Jasa Pendidikan/ <i>Education</i>	7.30	6.20	22.11	6.80	3.25
Q	Jasa Kesehatan dan Kegiatan Sosial/ <i>Human Health and Social Work Activities</i>	8.91	8.79	7.31	8.15	9.31
R,S,T,U	Jasa Lainnya/ <i>Other Services Activities</i>	7.90	7.19	7.32	7.56	-0.60
	Produk Domestik Regional Bruto/<i>Gross Regional Domestic Product</i>	7.00	6.99	6.73	6.65	1.03

Sumber/*Source*: BPS, berbagai sensus, survei dan sumber lain/ *BPS-Statistics Indonesia, various census, survey, and other sources*

*angka sementara

**angka sangat sementara

Tabel
Table 12.5**Produk Domestik Regional Bruto Atas Dasar Harga Berlaku Menurut Jenis Pengeluaran di Kabupaten Kepulauan Siau Tagulandang Biaro (miliar rupiah), 2015–2019****Gross Regional Domestic Product at Current Market Prices by Type of Expenditure in Kepulauan Siau Tagulandang Biaro Regency (billion rupiahs), 2015-2019**

Jenis Pengeluaran Type of Expenditure	2015	2016	2017	2018*	2019**
(1)	(2)	(3)	(4)	(5)	(6)
Pengeluaran Konsumsi Rumahtangga	1 012 391	1 101 192	1 219 423	1 332 918	1 431 827
Pengeluaran Konsumsi LNPRT	99 255	114 159	127 214	142 905	163 211
Pengeluaran Konsumsi Pemerintah	695 354	786 644	866 264	946 503	1 018 379
Pembentukan Modal Tetap Domestik Bruto	491 207	534 699	585 487	654 615	708 120
Perubahan Inventori	210	233	89	104	123
Ekspor Barang dan Jasa	367 386	444 410	504 682	549 395	597 808
Impor Barang dan Jasa	1 093 458	1 216 285	1 352 284	1 466 293	1 552 730
Produk Domestik Regional Bruto/ Gross Regional Domestic Product	1 572 345	1 765 051	1 950 876	2 160 147	2 366 738

Sumber/Source: BPS, berbagai sensus, survei dan sumber lain/ BPS-Statistics Indonesia, various census, survey, and other sources

*angka sementara

**angka sangat sementara

Tabel
Table 12.6

Produk Domestik Regional Bruto Atas Dasar Harga Konstan 2010 Menurut Jenis Pengeluaran di Kabupaten Kepulauan Siau Tagulandang Biaro (miliar rupiah), 2015–2019
Gross Regional Domestic Product at 2010 Constant Market Prices by Type of Expenditure in Kepulauan Siau Tagulandang Biaro Regency (billion rupiahs), 2015–2019

Jenis Pengeluaran <i>Type of Expenditure</i>	2015	2016	2017	2018*	2019**
(1)	(2)	(3)	(4)	(5)	(6)
Pengeluaran Konsumsi Rumahtangga	817 886	850 712	906 384	952 898	987 868
Pengeluaran Konsumsi LNPRT	81 790	88 113	92 723	98 830	109 168
Pengeluaran Konsumsi Pemerintah	535 872	583 907	625 895	664 125	693 362
Pembentukan Modal Tetap Domestik Bruto	410 227	432 937	461 609	491 423	516 725
Perubahan Inventori	192	208	79	98	113
Ekspor Barang dan Jasa	357 527	390 591	412 779	443 945	473 207
Impor Barang dan Jasa	980 292	1 037 581	1 099 037	1 156 574	1 186 194
Produk Domestik Regional Bruto/ Gross Regional Domestic Product	1 223 203	1 308 886	1 400 432	1 494 745	1 594 248

Sumber/Source: BPS, berbagai sensus, survei dan sumber lain/ BPS-Statistics Indonesia, various census, survey, and other sources

*angka sementara

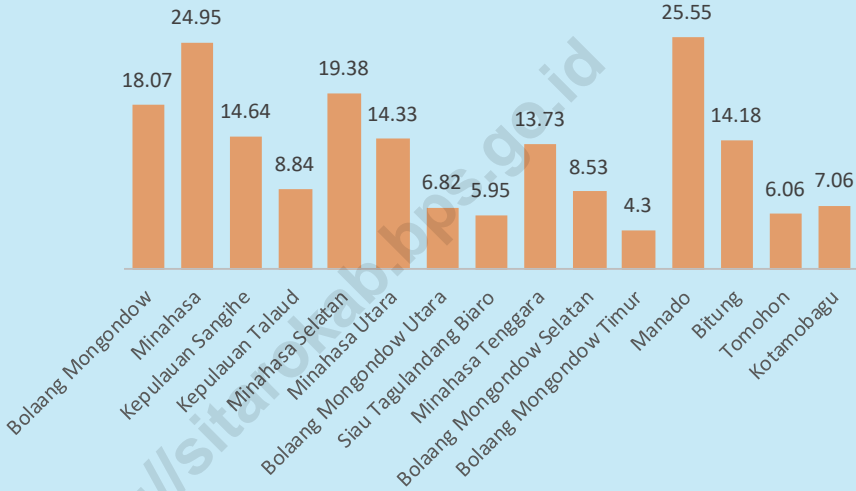
**angka sangat sementara

BAB 13

CHAPTER

PERBANDINGAN ANTAR KABUPATEN REGENCY/MUNICIPAL COMPARISON

Jumlah Penduduk Miskin 2020 (Ribu)



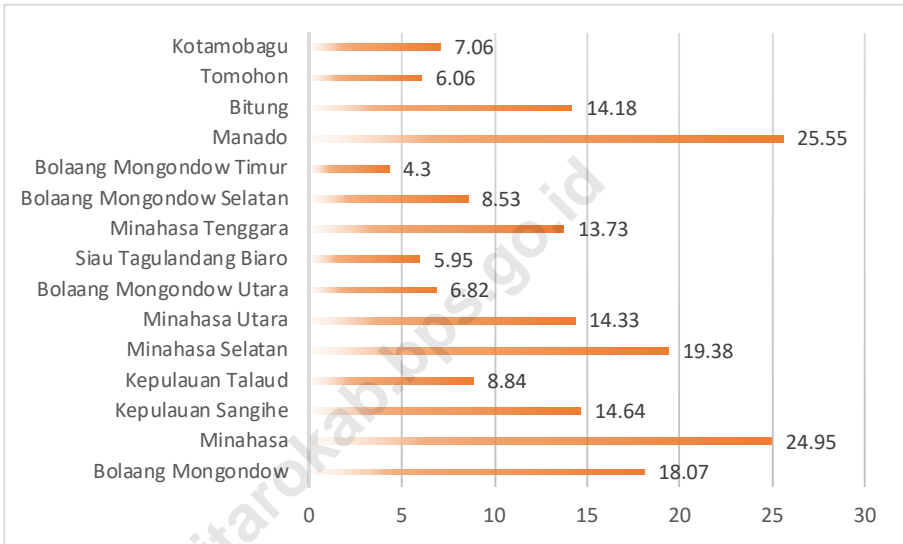
PENJELASAN TEKNIS

1. Penduduk miskin adalah penduduk yang memiliki rata-rata pengeluaran per kapita per bulan di bawah garis kemiskinan.
2. Laju Pertumbuhan PDB/PDRB menunjukkan pertumbuhan produksi barang dan jasa di suatu wilayah perekonomian dalam selang waktu tertentu.
3. Indeks Pembangunan Manusia (IPM) menjelaskan bagaimana penduduk dapat mengakses hasil pembangunan dalam memperoleh pendapatan, kesehatan, pendidikan dan sebagainya. IPM diperkenalkan oleh UNDP pada tahun 1990 dan dipublikasikan secara berkala dalam laporan tahunan Human Development Report (HDR). IPM dibentuk oleh 3 (tiga) dimensi dasar: Umur panjang dan hidup sehat; Pengetahuan; dan Standar hidup layak.

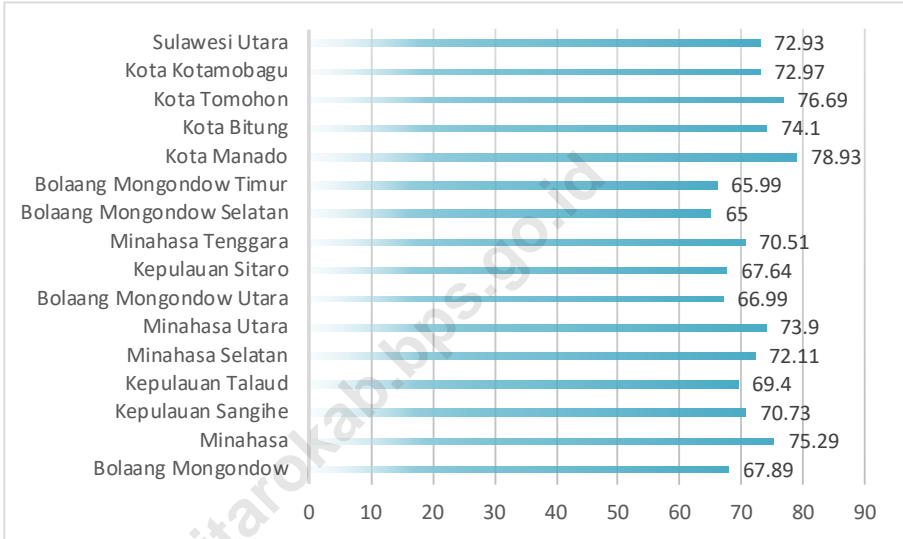
TECHNICAL NOTES

1. *The poor population is the population that had an average monthly per capita expenditure below the poverty line.*
2. *Growth rate of GDP/GRDP shows the growth of goods and services in the economy of a region within a certain time interval.*
3. *The Human Development Index (HDI) explains how people can access development results in obtaining income, health, education and so forth. HDI was introduced by United Nations Development Programme (UNDP) in 1990 and published periodically in the annual report of the Human Development Report. HDI was formed by three basic dimensions: a long and healthy life; knowledge; and a decent standard of living.*

Gambar 13.1 **Jumlah Penduduk Miskin Menurut Kabupaten/Kota di Provinsi Sulawesi Utara (ribu), 2020**
Figures **Number of Poor Population by Regency/Municipality in Sulawesi Utara Province (thousand), 2020**



Sumber/Source: Survei Sosial Ekonomi Nasional/ National Socio Economic Survey

Gambar
Figures 13.2**Indeks Pembangunan Manusia Menurut Kabupaten/Kota
di Provinsi Sulawesi Utara, 2020**
*Human Development Index by Regency/Municipality in
Sulawesi Utara Province, 2020*

Sumber/Source: BPS-Badan Pusat Statistik/
BPS-Statistics

Tabel 13.1 **Jumlah Penduduk Menurut Kabupaten/Kota di Provinsi Sulawesi Utara (ribu), 2016–2020**
Table 13.1 **Population by Regency/Municipality in Sulawesi Utara Province (thousand), 2016–2020**

Kabupaten/Kota Regency/Municipality	2016	2017	2018	2019	2020
(1)	(2)	(3)	(4)	(5)	(6)
Bolaang Mongondow	236,89	240,51	244,19	247,81	248,75
Minahasa	332,19	335,32	338,36	341,18	347,29
Kepulauan Sangihe	130,02	130,49	130,83	131,16	139,26
Kepulauan Talaud	89,84	90,68	91,59	92,48	94,52
Minahasa Selatan	206,60	208,01	209,50	210,69	236,46
Minahasa Utara	199,49	200,99	202,32	203,62	224,99
Bolaang Mongondow Utara	77,38	78,44	79,37	80,31	83,11
Siau Tagulandang Biaro	65,83	65,98	66,23	66,40	71,81
Minahasa Tenggara	105,16	105,71	106,30	106,89	116,32
Bolaang Mongondow Selatan	63,21	64,17	65,13	66,07	69,79
Bolaang Mongondow Timur	69,72	70,61	71,48	72,41	88,24
Manado	427,91	430,13	431,88	433,64	451,91
Bitung	208,99	212,41	215,71	219,00	225,13
Tomohon	101,98	103,71	105,31	106,92	100,58
Kotamobagu	121,69	123,87	126,19	128,39	123,72
Sulawesi Utara	2 436,92	2 461,03	2 484,39	2 506,98	2 621,92

Sumber/Source: Proyeksi Penduduk Indonesia 2010–2035/ Indonesia Population Projection 2010–2035

Tabel
Table 13.2

Laju Pertumbuhan Produk Domestik Regional Bruto Atas Dasar Harga Konstan 2010 Menurut Kabupaten/Kota di Provinsi Sulawesi Utara (persen), 2016–2020
Rate of Growth of Gross Regional Domestic Products at Constant 2010 Prices by Regency/Municipality in Sulawesi Utara Province (percent), 2016–2020

Kabupaten/Kota Regency/Municipality	2016	2017	2018	2019	2020
(1)	(2)	(3)	(4)	(5)	(6)
Bolaang Mongondow	6,62	6,67	7,39	7,70	0,80
Minahasa	6,06	6,07	6,10	5,77	-1,03
Kepulauan Sangihe	6,08	5,45	5,50	5,43	0,50
Kepulauan Talaud	5,28	5,10	5,06	5,06	0,42
Minahasa Selatan	5,09	6,53	6,09	5,97	-0,77
Minahasa Utara	7,05	6,51	6,33	6,21	-0,88
Bolaang Mongondow Utara	6,16	6,28	6,18	6,17	0,71
Siau Tagulandang Biaro	7,00	6,99	6,73	6,65	1,03
Minahasa Tenggara	6,32	6,36	6,00	5,98	-0,64
Bolaang Mongondow Selatan	6,13	6,24	6,56	6,39	0,63
Bolaang Mongondow Timur	5,57	5,71	5,06	4,80	0,18
Manado	7,18	6,74	6,65	6,03	-3,13
Bitung	5,21	6,18	6,01	4,06	1,37
Tomohon	4,14	8,84	6,12	6,76	-0,41
Kotamobagu	6,63	6,79	6,66	6,13	0,20
Sulawesi Utara	6,17	6,31	6,00	5,65	-0,99

Sumber/Source: BPS-Badan Pusat Statistik/ BPS-Statistics

Tabel
Table 13.3

**Jumlah Penduduk Miskin Menurut Kabupaten/Kota di
Provinsi Sulawesi Utara (ribu), 2016–2020**
*Number of Poor Population by Regency/Municipality in
Sulawesi Utara Province (thousand), 2016–2020*

Kabupaten/Kota Regency/Municipality	2016	2017	2018	2019	2020
(1)	(2)	(3)	(4)	(5)	(6)
Bolaang Mongondow	19,55	19,05	18,49	18,30	18,07
Minahasa	27,64	26,34	24,49	24,32	24,95
Kepulauan Sangihe	15,95	15,38	15,46	14,62	14,64
Kepulauan Talaud	9,22	8,84	8,68	9,10	8,84
Minahasa Selatan	20,42	20,26	19,54	19,49	19,38
Minahasa Utara	15,71	14,93	14,13	14,09	14,33
Bolaang Mongondow Utara	7,22	6,95	6,84	6,77	6,82
Siau Tagulandang Biaro	6,96	6,81	6,53	6,35	5,95
Minahasa Tenggara	16,19	15,57	14,73	14,22	13,73
Bolaang Mongondow Selatan	9,35	9,05	8,82	8,74	8,53
Bolaang Mongondow Timur	4,69	4,37	4,29	4,41	4,30
Manado	22,41	23,39	23,21	23,89	25,55
Bitung	13,64	14,00	14,34	14,10	14,18
Tomohon	6,63	6,69	6,25	5,99	6,06
Kotamobagu	7,24	7,28	7,49	7,31	7,06
Sulawesi Utara	202,82	198,88	193,31	191,70	192,37

Sumber/Source: Survei Sosial Ekonomi Nasional/ National Socio Economic Survey

Tabel
Table 13.4

**Indeks Pembangunan Manusia Menurut Kabupaten/Kota
di Provinsi Sulawesi Utara, 2016–2020**
*Human Development Index by Regency/Municipality in
Sulawesi Utara Province, 2016–2020*

Kabupaten/Kota Regency/Municipality	2016	2017	2018	2019	2020
(1)	(2)	(3)	(4)	(5)	(6)
Bolaang Mongondow	65,73	66,08	66,91	67,82	67,89
Minahasa	74,37	74,59	74,97	75,47	75,29
Kepulauan Sangihe	68,52	69,14	69,67	70,53	70,73
Kepulauan Talaud	67,58	67,74	68,32	68,97	69,40
Minahasa Selatan	69,97	70,05	70,86	71,68	72,11
Minahasa Utara	71,49	72,20	73,05	73,95	73,90
Bolaang Mongondow Utara	65,16	65,60	66,32	66,91	66,99
Siau Tagulandang Biaro	65,66	66,03	66,75	67,48	67,64
Minahasa Tenggara	68,42	68,91	69,66	70,47	70,51
Bolaang Mongondow Selatan	63,92	64,05	64,49	65,28	65,00
Bolaang Mongondow Timur	64,44	64,73	65,21	68,08	65,99
Manado	77,59	78,05	78,41	79,12	78,93
Bitung	72,43	72,94	73,27	74,20	74,10
Tomohon	74,91	75,34	75,78	76,67	76,69
Kotamobagu	72,68	72,00	72,55	73,22	72,97
Sulawesi Utara	71,05	71,66	72,20	72,99	72,93

Sumber/Source: BPS-Badan Pusat Statistik/ BPS-Statistics

DATA

MENCERDASKAN BANGSA

ISBN 978-623-7535-21-8



Badan Pusat Statistik

Kabupaten Kepulauan Siau Tagulandang Biaro