

KABUPATEN KEPULAUAN SANGIHE Dalam Angka

*Kepulauan Sangihe Regency
In Figures*

2021



**BADAN PUSAT STATISTIK
KABUPATEN KEPULAUAN SANGIHE**
BPS-Statistics of Kepulauan Sangihe Regency

KABUPATEN KEPULAUAN SANGIHE Dalam Angka

*Kepulauan Sangihe Regency
In Figures*

2021



**BADAN PUSAT STATISTIK
KABUPATEN KEPULAUAN SANGIHE**
BPS-Statistics of Kepulauan Sangihe Regency

**KABUPATEN KEPULAUAN SANGIHE DALAM ANGKA
KEPULAUAN SANGIHE REGENCY IN FIGURES
2021**

ISSN: 2654-6833

No. Publikasi/*Publication Number*: ...

Katalog /*Catalog*: 1102001.7103

Ukuran Buku/*Book Size*: 14,8 cm x 21 cm

Jumlah Halaman/*Number of Pages* :xxxii. + 241. hal/*pages*

Naskah/*Manuscript*:

BPS Kabupaten Kepulauan Sangihe

BPS-Statistics of Kepulauan Sangihe Regency

Penyunting/*Editor*:

BPS Kabupaten Kepulauan Sangihe

BPS-Statistics of Kepulauan Sangihe Regency

Desain Cover/*Cover Design*:

Rahadita Nur Haida

Ilustrasi Cover/*Cover Illustration*:

Chandra Hapatenda

Diterbitkan oleh/*Published by*:

©BPS Kabupaten Kepulauan Sangihe/*BPS-Statistics of Kepulauan Sangihe Regency*

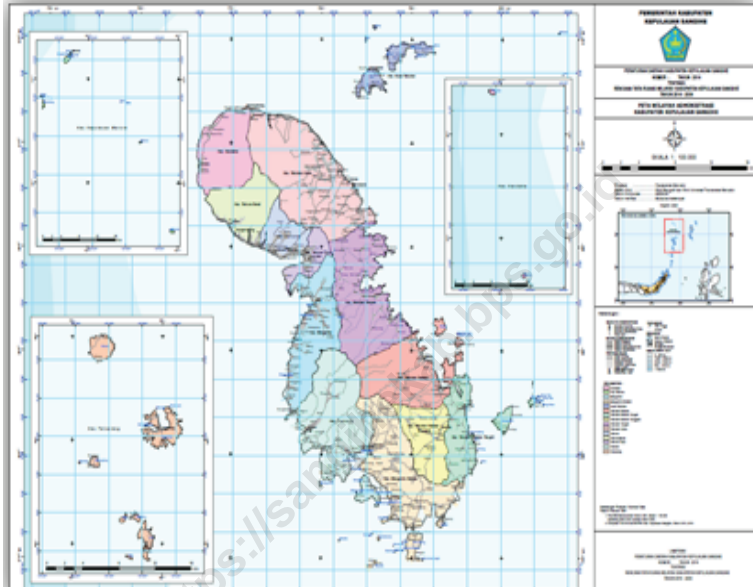
Dicetak oleh/*Printed by*:

CV. Bahu Bahtera Indah

Dilarang mengumumkan, mendistribusikan, mengomunikasikan, dan/atau menggandakan sebagian atau seluruh isi buku ini untuk tujuan komersil tanpa izin tertulis dari Badan Pusat Statistik.

Prohibited to announce, distribute, communicate, and/or copy part or all of this book for commercial purpose without permission from BPS-Statistics Indonesia.

PETA WILAYAH KABUPATEN KEPULAUAN SANGIHE
MAP OF KEPULAUAN SANGIHE REGENCY



KEPALA BPS KABUPATEN KEPULAUAN SANGIHE
CHIEF STATISTICIAN OF KEPULAUAN SANGIHE REGENCY



IR. HENDRA TUMBELAKA



KATA PENGANTAR

Dengan memanjatkan puji syukur ke hadirat Tuhan Yang Maha Esa, Badan Pusat Statistik Kabupaten Kepulauan Sangihe telah dapat menyelesaikan buku publikasi “Kabupaten Kepulauan Sangihe dalam Angka 2021..

Pada Kesempatan ini kami ucapkan banyak terima kasih kepada Bapak Bupati Kepulauan Sangihe atas perhatian yang diberikan untuk penerbitan publikasi ini.

Demikian pula halnya kami sampaikan kepada instansi pemerintah maupun swasta yang telah memberikan bantuan sehingga terwujudnya publikasi ini, diharapkan hubungan kerjasama yang sudah ada ini dapat terus terjalin dengan baik dan ditingkatkan.

Saran dan kritik dari berbagai pihak untuk perbaikan publikasi ini, sangat kami hargai.

Akhirnya harapan kami semoga penyajian data statistik ini bermanfaat bagi para pemakai

22, Februari 2021
Kepala BPS
Kabupaten Kepulauan Sangihe


IR. HENDRA TUMBELAKA



PREFACE

Thank God, Central Board of Statistics of Kepulauan Sangihe Regency has published Book "Kepulauan Sangihe Regency in Figures 2021."

In this occasion, i would like to express my sincere thanks to the regent of Sangihe Island due to big interest offered to publish this book, and also acknowledge all public and private institutions who give support and make this publication becomes exist.

Suggestion for improvement of future edition would be welcomed.

Lastly, i hope the statistical data which presented in this publication have more benefits to the reader

22, February 2021
Chief Statistician of
Kepulauan Sangihe Regency



IR. HENDRA TUMBELAKA

DAFTAR ISI / CONTENTS

	Halaman <i>Page</i>
Kata Pengantar/ <i>Preface</i>	vii
Daftar Isi/ <i>Contents</i>	ix
Daftar Tabel/ <i>List of Tables</i>	xi
Daftar Gambar/ <i>List of Figures</i>	xxv
Daftar Singkatan/ <i>List of Abbreviations</i>	xxix
Statistik Kunci/ <i>Key Statistics</i>	xxxii
1. Geografi dan Iklim/ <i>Geography and Climate</i>	1
2. Pemerintahan/ <i>Government</i>	17
3. Penduduk dan Ketenagakerjaan/ <i>Population and Employment</i>	39
4. Sosial dan Kesejahteraan Rakyat/ <i>Social and Welfare</i>	69
5. Pertanian, Kehutanan, Peternakan, dan Perikanan/ <i>Agriculture, Forestry, Livestock, and Fishery</i>	173
6. Industri, Pertambangan, dan Energi/ <i>Industry, Mining, and Energy</i>	217
7. Pariwisata/ <i>Tourism</i>	229
8. Transportasi dan Komunikasi/ <i>Transportation and Communication</i>	241
9. Perbankan, Koperasi, dan Harga-harga/ <i>Banking, Cooperative, dan Prices</i>	253
10. Pengeluaran Penduduk/ <i>Population Expenditure</i>	263
11. Perdagangan/ <i>Trade</i>	271
12. Sistem Neraca Regional/ <i>System of Regional Accounts</i>	281
13. Perbandingan Antar Kabupaten/Kota/ <i>Regency/Municipal Comparison</i>	301

DAFTAR TABEL/LIST OF TABLES

Halaman
Page

1.	GEOGRAFI DAN IKLIM/GEOGRAPHY AND CLIMATE	
1.1	KEADAAN GEOGRAFI	
	GEOGRAPHY CONDITION	
1.1.1	Luas Daerah dan Jumlah Pulau Menurut Kecamatan di Kabupaten Kepulauan Sangihe, 2020 <i>Total Area and Number of Islands by Subdistrict in Kepulauan Sangihe Regency, 2020</i>	8
1.1.2	Tinggi Wilayah dan Jarak ke Ibukota Kabupaten Menurut Kecamatan di Kabupaten Kepulauan Sangihe, 2020 <i>Altitude and Distance to the Capital of Regency by Subdistrict in Kepulauan Sangihe Regency, 2020</i>	10
1.1.3	Nama Gunung dan Tingginya di Kabupaten Kepulauan Sangihe, 2020 <i>Name and Height of Mountain in Kepulauan Sangihe Regency, 2020</i> ..	11
1.1.4	Nama Gunung dan Tingginya di Kabupaten Kepulauan Sangihe, 2020 <i>Name and Height of Mountain in Kepulauan Sangihe Regency, 2020</i> ..	12
1.2	KEADAAN IKLIM	
	CLIMATE CONDITION	
1.2.1	Pengamatan Unsur Iklim Menurut Bulan di Stasiun Meteorologi KL. III Naha-Tahuna, 2020 <i>Observation of Climate Elements By Months at Meteorological Station of Naha-Tahuna, 2020</i>	13
2.	PEMERINTAHAN/GOVERNMENT	
	<i>Number of Regional House of Representatives's Members by Political Parties and Sex in Kepulauan Sangihe Regency, 2020</i>	21
2.1	WILAYAH ADMINISTRATIF	
	ADMINISTRATIVE AREA	
2.1.1	Jumlah Desa ¹ /Kelurahan Menurut Kecamatan di Kabupaten Kepulauan Sangihe, 2016–2020 <i>Number of Villages¹/Kelurahan by Subdistrict in Kepulauan Sangihe Regency, 2016–2020</i>	22

2.1.2	Jumlah Desa Menurut Status Indeks Desa Membangun (IDM) di Kabupaten Kepulauan Sangihe, 2020 <i>Number of Villages by Status of the Indeks Desa Membangun (IDM) di Kabupaten Kepulauan Sangihe, 2020</i>	23
2.1.3	Klasifikasi Desa/Kelurahan per Kecamatan di Kabupaten Kepulauan Sangihe, 2020 <i>Village / Subdistrict Classification per District in Sangihe Islands Regency, 2020</i>	24
2.2	DEWAN PERWAKILAN RAKYAT DAERAH REGIONAL HOUSE OF REPRESENTATIVE	
2.2.1	Jumlah Anggota Dewan Perwakilan Rakyat Daerah Menurut Partai Politik dan Jenis Kelamin di Kabupaten Kepulauan Sangihe, 2020 <i>Number of Regional House of Representatives's Members by Political Parties and Sex in Kepulauan Sangihe Regency, 2020</i>	25
2.2.2	Jumlah Anggota Dewan Perwakilan Rakyat Daerah Menurut Kelompok Umur dan Jenis Kelamin di Kabupaten Kepulauan Sangihe, 2020 <i>Number of Regional House of Representatives's Members by Age Group and Sex in Kepulauan Sangihe Regency, 2020</i>	26
2.2.3	Jumlah Keputusan Anggota Dewan Perwakilan Rakyat Daerah Menurut Jenis Keputusan di Kabupaten Kepulauan Sangihe, 2020 <i>Number of Memebers of the Regional House of Representatives's by Types of Decision in Kepulauan Sangihe Regency, 2020</i>	27
2.3	SUMBER DAYA MANUSIA HUMAN RESOURCES	
2.3.1	Jumlah Pegawai Negeri Sipil Menurut Jabatan dan Jenis Kelamin	

	di Kabupaten Kepulauan Sangihe, Desember 2019 dan Desember 2020 <i>Number of Civil Servants by Occupation and Sex in Kepulauan Sangihe Regency, December 2019 dan December 2020</i>	28
2.3.2	Jumlah Pegawai Negeri Sipil Menurut Tingkat Pendidikan dan Jenis Kelamin di Kabupaten Kepulauan Sangihe, Desember 2019 dan Desember 2020 <i>Number of Civil Servants by Educational Level and Sex in Kepulauan Sangihe Regency, Desember 2019 dan Desember 2020</i>	30
2.3.3	Jumlah Pegawai Negeri Sipil Menurut Tingkat Kepangkatan dan Jenis Kelamin di Kabupaten Kepulauan Sangihe, Desember 2019 dan Desember 2020 <i>Number of Civil Servants by Hierarchy and Sex in Kepulauan Sangihe Regency, Desember 2019 dan Desember 2020</i>	32
2.4	KEUANGAN PEMERINTAH GOVERNMENT FINANCE	
2.4.1	Realisasi Pendapatan Pemerintah Kabupaten Kepulauan Sangihe Menurut Jenis Pendapatan (ribu rupiah), 2016–2019 <i>Actual Kepulauan Sangihe Regency Government Revenues by Kind of Revenues (thousand rupiahs), 2016–2019</i>	34
2.4.2	Realisasi Belanja Pemerintah Kabupaten Kepulauan Sangihe Menurut Jenis Belanja (ribu rupiah), 2016–2019 <i>Actual Kepulauan Sangihe Regency Government Expenditures by Kind of Expenditures (thousand rupiahs), 2016–2019</i>	36
3.	PENDUDUK DAN KETENAGAKERJAAN/ POPULATION AND EMPLOYMENT	
3.1	PENDUDUK POPULATION	
3.1.1	Penduduk, Laju Pertumbuhan Penduduk per Tahun, Distribusi Persentase Penduduk, Kepadatan Penduduk, Rasio Jenis Kelamin	

	Penduduk Menurut Kecamatan di Kabupaten Kepulauan Sangihe, 2020 <i>Population, Annual Population Growth Rate, Percentage Distribution of Population, Population Density, and Population Sex Ratio by Subdistrict in Kepulauan Sangihe Regency, 2020</i>	50
3.1.2	Jumlah Penduduk Menurut Kelompok Umur dan Jenis Kelamin di Kabupaten Kepulauan Sangihe, 2020 <i>Population by Age Groups and Sex in Kepulauan Sangihe Regency, 2020</i>	53
3.1.3	Jumlah Paspor yang Dikeluarkan per Bulan di Kantor Imigrasi Klas II Tahuna, 2020 <i>Passport Released per Month by Kantor Imigrasi Klas II Tahuna, 2020</i> ..	54
3.1.4	Jumlah Orang Asing Menurut Kebangsaan dan Jenis Dokumen Keimigrasian di Kabupaten Kepulauan Sangihe, 2020 <i>Foreigner by Nationality and Kind of Immigration Document in Kepulauan Sangihe Regency, 2020</i>	55
3.1.5	Jumlah Orang Asing Menurut Bulan dan Jenis Dokumen Keimigrasian di Kabupaten Kepulauan Sangihe, 2020 <i>Foreigner by Months and Kind of Immigration Document in Kepulauan Sangihe Regency, 2020</i>	56
3.1.6	Rekapitulasi Kegiatan Pos Marore, 2020 <i>Recapitulation of Marore's Post Activity, 2020</i>	57
3.2	KETENAGAKERJAAN	
	EMPLOYMENT	
3.2.1	Jumlah Penduduk Berumur 15 Tahun Keatas Menurut Jenis Kegiatan Selama Seminggu yang Lalu dan Jenis Kelamin di Kabupaten Kepulauan Sangihe, 2020 <i>Population Aged 15 Years and Over by Type of Activity During The Previous Week and Sex in Kepulauan Sangihe Regency, 2020</i>	60
3.2.2	Penduduk Berumur 15 Tahun ke Atas Menurut Pendidikan Tertinggi yang Ditamatkan dan Jenis Kegiatan Selama Seminggu yang Lalu di Kabupaten Kepulauan Sangihe, 2020 <i>Population 15 Years of Age and Over by Educational Attainment and Type of Activity During the Previous Week in Kepulauan Sangihe</i>	

	Halaman Page
	61
3.2.3	63
3.2.4	64
3.2.5	66
4.	
4.1	
4.1.1	80
4.1.2	83

4.1.3	Jumlah Sekolah, Guru, dan Murid Sekolah Dasar (SD) di Bawah Kementerian Pendidikan dan Kebudayaan Menurut Kecamatan di Kabupaten Kepulauan Sangihe, 2019/2020 dan 2020/2021 <i>Number of Schools, Teachers, and Pupils in Primary Schools Under The Ministry of Education and Culture by Subdistrict in Kepulauan Sangihe Regency, 2019/2020 and 2020/2021</i>	84
4.1.4	Jumlah Sekolah, Guru, dan Murid Madrasah Ibtidaiyah (MI) di Bawah Kementerian Agama Menurut Kecamatan Menurut Kecamatan di Kabupaten Kepulauan Sangihe, 2019/2020 dan 2020/2021 <i>Number of Schools, Teachers, and Pupils in Madrasah Ibtidaiyah (MI) Under The Ministry of Religious Affairs by Subdistrict in Kepulauan Sangihe Regency, 2019/2020 and 2020/2021</i>	87
4.1.5	Jumlah Sekolah, Guru, dan Murid Sekolah Menengah Pertama (SMP) di Bawah Kementerian Pendidikan dan Kebudayaan Menurut Kecamatan di Kabupaten Kepulauan Sangihe, 2019/2020 dan 2020/2021 <i>Number of Schools, Teachers, and Pupils in Lower Secondary Schools Under The Ministry of Education and Culture by Subdistrict in Kepulauan Sangihe Regency, 2019/2020 and 2020/2021</i>	90
4.1.6	Jumlah Sekolah, Guru, dan Murid Madrasah Tsanawiyah (MTs) di Bawah Kementerian Agama Menurut Kecamatan di Kabupaten Kepulauan Sangihe, 2019/2020 dan 2020/2021 <i>Number of Schools, Teachers, and Pupils in Madrasah Tsanawiyah (MTs) Under The Ministry of Religious Affairs by Subdistrict in Kepulauan Sangihe Regency, 2019/2020 and 2020/2021</i>	93
4.1.7	Jumlah Sekolah, Guru, dan Murid Sekolah Menengah Atas (SMA) di Bawah Kementerian Pendidikan dan Kebudayaan Menurut Kecamatan di Kabupaten Kepulauan Sangihe, 2019/2020 dan 2020/2021 <i>Number of Schools, Teachers, and Pupils in Upper Secondary Schools Under The Ministry of Education and Culture by Subdistrict in Kepulauan Sangihe Regency, 2019/2020 and 2020/2021</i>	96
4.1.8	Jumlah Sekolah, Guru, dan Murid Sekolah Menengah Kejuruan (SMK) di Bawah Kementerian Pendidikan dan Kebudayaan Menurut Kecamatan di Kabupaten Kepulauan Sangihe, 2019/2020 dan 2020/2021 <i>Number of Schools, Teachers, and Pupils in Vocational High Schools</i>	

	<i>Under The Ministry of Education and Culture by Subdistrict in Kepulauan Sangihe Regency, 2019/2020 and 2020/2021</i>	99
4.1.9	Jumlah Sekolah, Guru, dan Murid Madrasah Aliyah (MA) di Bawah Kementerian Agama Menurut Kecamatan di Kabupaten Kepulauan Sangihe, 2019/2020 dan 2020/2021 <i>Number of Schools, Teachers, and Pupils in Madrasah Aliyah (MA) Under the Ministry of Religious Affairs by Subdistrict in Kepulauan Sangihe Regency, 2019/2020 and 2020/2021</i>	102
4.1.10	Jumlah Desa ¹ /Kelurahan yang Memiliki Fasilitas Sekolah Menurut Kecamatan dan Tingkat Pendidikan di Kabupaten Kepulauan Sangihe, 2018–2020 <i>Number of Villages¹/Kelurahan Having Educational Facilities by Subdistrict and Educational Level in Kepulauan Sangihe Regency, 2018–2020</i>	105
4.1.11	Angka Partisipasi Murni (APM) dan Angka Partisipasi Kasar (APK) Menurut Jenjang Pendidikan di Kabupaten Kepulauan Sangihe, 2019 dan 2020 <i>Net Participation Rates and Gross Participation Rates by Educational Level in Kepulauan Sangihe Regency, 2019 and 2020</i>	110
4.1.12	Persentase Penduduk Berumur 15 Tahun ke Atas yang Melek Huruf Menurut Kelompok Umur di Kabupaten Kepulauan Sangihe, 2019 dan 2020 <i>Percentage of Literate People Aged 15 Years and Over by Age Group in Kepulauan Sangihe Regency, 2019 and 2020.....</i>	111
4.1.13	Jumlah mahasiswa Baru Menurut Jurusan dan Tahun Masuk di Politeknik Nusa Utara Tahuna, 2016–2020 <i>Number of New Students by Department and Year in Politeknik Nusa Utara Tahuna, 2016–2020</i>	112
4.1.14	Jumlah mahasiswa Menurut Jurusan dan Tahun di Politeknik Nusa Utara Tahuna, 2016–2020 <i>Number of Students by Department and Year in Politeknik Nusa Utara Tahuna, 2016–2020</i>	113
4.1.15	Jumlah mahasiswa, Dosen dan Lulusan per Tahun di Politeknik Nusa Utara Tahuna, 2011–2020 <i>Number of Students, Lectures and Graduates per Year in Politeknik Nusa Utara Tahuna, 2011–2020.....</i>	114

4.1.13	Jumlah mahasiswa Baru Menurut Jurusan dan Tahun Masuk di Akademi Keuangan dan Perbankan GMIST Tahuna, 2016–2020 <i>Number of New Students by Department and Year in Akademi Keuangan dan Perbankan GMIST Tahuna, 2016–2020</i>	115
4.1.15	Jumlah mahasiswa, Dosen dan Lulusan per Tahun di Akademi Keuangan dan Perbankan GMIST Tahuna, 2011–2020 <i>Number of Students, Lectures and Graduates per Year in Akademi Keuangan dan Perbankan GMIST Tahuna, 2011–2020</i>	116
4.1.16	Jumlah Peserta Menurut Program Kegiatan di Sanggar Kegiatan Belajar Kabupaten Kepulauan Sangihe, 2013 – 2020 <i>Number of Participants by Program in Learning Activities Studio Kepulauan Sangihe Regency, 2013–2020</i>	117
4.1.16	Jumlah Peserta Menurut Program Kegiatan di Sanggar Kegiatan Belajar Kabupaten Kepulauan Sangihe, 2013 – 2020 <i>Number of Participants by Program in Learning Activities Studio Kepulauan Sangihe Regency, 2013–2020</i>	126
4.2	KESEHATAN	
	HEALTH	
4.2.1	Jumlah Desa ¹ /Kelurahan Yang Memiliki Sarana Kesehatan Menurut Kecamatan di Kabupaten Kepulauan Sangihe, 2018–2020 <i>Number of Villages¹/Kelurahan Having Health Facilities by Subdistrict in Kepulauan Sangihe Regency, 2018–2020</i>	127
4.2.2	Jumlah Tenaga Kesehatan Menurut Kecamatan di Kabupaten Kepulauan Sangihe, 2020 <i>Number of Health Human Resources by Subdistrict in Kepulauan Sangihe Regency, 2020</i>	133
4.2.3	Jumlah Rumah Sakit Umum, Rumah Sakit Khusus, Puskesmas, Klinik Pratama, dan Posyandu Menurut Kecamatan di Kabupaten Kepulauan Sangihe, 2019 dan 2020 <i>Number of General Hospital, Specialized Hospital, Public Health Center, Primary Clinic, and Integrated Health Post by Subdistrict in Kepulauan Sangihe Regency, 2019 and 2020</i>	135
4.2.4	Bantaknya Balita yang Pernah Mendapat Imunisasi Menurut Kecamatan dan Jenis Imunisasi di Kabupaten Kepulauan Sangihe, 2020 <i>Number of Children Under Five Years Who Had Immunization by</i>	

	<i>Subdistrict and Type Immunization in Kepulauan Sangihe Regency, 2020</i>	138
4.2.5	Jumlah Kasus 10 Penyakit Terbanyak di Kabupaten Kepulauan Sangihe, 2020 <i>Number of Cases of the 10 Most Diseases in Kepulauan Sangihe Regency, 2020</i>	139
4.2.6	Jumlah Bayi Lahir, Gizi Buruk, Bayi Berat Badan Lahir Rendah (BBLR), dan BBLR Dirujuk di Kabupaten Kepulauan Sangihe , 2013–2020 <i>Number of Births, Malnutrition, Babies with Low Birth Weight (LBW), and Treated LBW in Kepulauan Sangihe Regency, 2013–2020</i>	140
4.2.7	Jumlah Ibu Hamil, Melakukan Kunjungan K1, Melakukan Kunjungan K4, Kurang Energi Kronis (KEK), dan Mendapat Tablet Zat Besi (FE) di Kabupaten Kepulauan Sangihe , 2013–2020 <i>Number of Pregnant Wome, Those with One Visit and Four Visits of Antinatal Care, Chronic Energy Deficiency (CED), and Receiving Iron Supplement in Kepulauan Sangihe Regency, 2013–2020</i>	142
4.2.8	Jumlah Remaja Usia 15-24 Tahun yang Mendapat Penyuluhan Tentang Kesehatan Reproduksi (Kespro), HIV/AIDS, dan Keluarga Berencana (KB) Menurut Kecamatan di Kabupaten Kepulauan Sangihe, 2020 <i>Number of Teens Aged 15-24 Who Had Counselling on Reproductive Health, HIV/AIDS, and Family Planning by Subdistrict in Kepulauan Sangihe Regency, 2020</i>	144
4.2.9	Jumlah Kasus HIV/AIDS, IMS, DBD, Diare, TB dan Malaria Menurut Kecamatan di Kabupaten Kepulauan Sangihe, 2020 <i>Number of Cases of HiV/AIDS, Sexyally Transmitted Infection, Dengue Fever, Diarhea, Tuberculosis and Malaria by Subdistrict in Kepulauan Sangihe Regency, 2020</i>	145
4.2.10	Jumlah Klinik Keluarga Berencana (KKB) dan Pos Pelayanan Keluarga Berencana Desa (PPKBD) Menurut Kecamatan di Kabupaten Kepulauan Sangihe, 2020 <i>Number of Family Planning Clinics and Village Family Planning Service Units by Subdistrict in Kepulauan Sangihe Regency, 2020</i>	147
4.2.11	Jumlah Pasangan Usia Subur dan Peserta KB Aktif Menurut Kecamatan di Kabupaten Kepulauan Sangihe, 2020	

	<i>Number of Eligible Couples and Family Planning Participants by Subdistrict in Kepulauan Sangihe Regency, 2020</i>	148
4.2.12	Jumlah Penerima Donor Darah dan Bulan di Kabupaten Kepulauan Sangihe, 2020 <i>Number of Blood Donor Receiver by Blood Group and Month in Kepulauan Sangihe Regency, 2020</i>	151
4.2.13	Jumlah Donor Darah Menurut Jenis Pendonor dan Bulan di Kabupaten Kepulauan Sangihe, 2020 <i>Number of Blood Donor Receiver by Type and Month in Kepulauan Sangihe Regency, 2020</i>	152
4.2.14	Pesrta Wajib Asuransi Kesehatan di Kabupaten Kepulauan Sangihe, 2020 <i>Number of Obligated Member of Health Insurance in Kepulauan Sangihe Regency, 2020</i>	153
4.2.15	Jumlah Tempat Tidur Menurut Jenis Kelas per Tahun di RSUD Liun Kendage, 2014 - 2020 <i>Number of Beds by Kinds of Classes per Year in Liun Kendage Hospital, 2016 - 2020</i>	154
4.2.16	Jumlah Kunjungan/Layanan Pasien Baru Menurut Jenis Poliklinik di RSUD Liun Kendage, 2020 <i>Number of New Patient by Kinds of Polyclinic in Liun Kendage Hospital, 2020</i>	155
4.2.17	Banyaknya Pasien Rawat Inap Menurut Jenis Instalasi di RSUD Liun Kendage, 2020 <i>Number of Hospitalizes Patient by Kinds of Instalation in Liun Kendage Hospital, 2020</i>	156
4.2.18	Jumlah Tempat Tidur Menurut Jenis Kelas per Tahun di RSUD Liun Kendage, 2016 - 2020 <i>Number of Beds by Kinds of Classes per Year in Liun Kendage Hospital, 2016 - 2020</i>	157
4.2.19	Jumlah Kasus Kematian Menurut 10 Jenis Penyakit Utama di RSUD Liun Kendage, 2018 - 2020 <i>Number of Death Cases by 10 Major Disease in Liun Kendage Hospital, 2018 - 2020</i>	158
4.2.20	Kegiatan Badan Narkotika Kabupaten Kepulauan Sangihe, 2020	

	<i>Activity of Narcotics Agency of Kepulauan Sangihe Regency, 2020</i>	159
4.3	AGAMA DAN SOSIAL LAINNYA	
	RELIGION AND OTHER SOCIAL AFFAIRS	
4.3.1	Jumlah Penduduk Menurut Kecamatan dan Agama yang Dianut di Kabupaten Kepulauan Sangihe, 2020 <i>Population by Subdistrict and Religion in Kepulauan Sangihe Regency, 2020</i>	160
4.3.2	Jumlah Tempat Peribadatan Menurut Kecamatan di Kabupaten Kepulauan Sangihe, 2020 <i>Number of Places of Worship by Subdistrict in Kepulauan Sangihe Regency, 2020</i>	161
4.3.3	Jumlah Desa ¹ /Kelurahan yang Mengalami Bencana Alam ² Menurut Kecamatan di Kabupaten Kepulauan Sangihe, 2018–2020 <i>Number of Villages¹/Kelurahan that Had Natural Disaster² by Subdistrict in Kepulauan Sangihe Regency, 2018–2020</i>	162
4.3.4	Jumlah Tindak Pidana yang Dilaporkan ke Kepolisian Resort Sangihe, 2015 - 2020 <i>Number of Crimes Reported to District Police Office of Sangihe, 2015 - 2020</i>	165
4.3.5	Jumlah Tindak Pidana yang Diselesaikan Oleh Kepolisian Resort Sangihe, 2015 - 2020 <i>Number of Crimes Solved by District Police Office of Sangihe, 2015 - 2020</i>	167
4.3.6	Jumlah Donor Darah Menurut Jenis Pendoron dan Bulan di Kabupaten Kepulauan Sangihe, 2020 <i>Number of Blood Donor Receiver by Type and Month in Kepulauan Sangihe Regency, 2020</i>	169
4.4	KEMISKINAN	
	POVERTY	
4.4.1	Garis Kemiskinan, Jumlah, dan Persentase Penduduk Miskin di Kabupaten Kepulauan Sangihe, 2013–2020 <i>Poverty Line, Number, and Percentage of Poor People in Kepulauan Sangihe Regency, 2013–2020</i>	170
4.4.2	Indeks Kedalaman Kemiskinan dan Indeks Keparahan Kemiskinan di Kabupaten Kepulauan Sangihe, 2013–2020	

	<i>Poverty Gap Index and Poverty Severity Index in Kepulauan Sangihe Regency, 2013–2020.....</i>	171
5.	PERTANIAN, KEHUTANAN, PETERNAKAN, DAN PERIKANAN/ AGRICULTURE, FORESTRY, LIVESTOCK, AND FISHERY	
5.1	HORTIKULTURA	
	HORTICULTURE	
5.1.1	Luas Panen Tanaman Sayuran Menurut Kecamatan dan Jenis Tanaman di Kabupaten Kepulauan Sangihe (ha), 2019 dan 2020 <i>Harvested Area of Vegetables by Subdistrict and Kind of Plant in Kepulauan Sangihe Regency(ha), 2019 and 2020.....</i>	182
5.1.2	Produksi Tanaman Sayuran Menurut Kecamatan dan Jenis Tanaman di Kabupaten Kepulauan Sangihe (kuintal), 2019 dan 2020 <i>Production of Vegetables by Subdistrict and Kind of Plant in Kepulauan Sangihe Regency(quintal), 2019 and 2020.....</i>	186
5.1.3	Luas Panen Tanaman Sayuran dan Buah-buahan Semusim Menurut Jenis Tanaman di Kabupaten Kepulauan Sangihe (ha), 2017–2020 <i>Harvested Area of Seasonal Vegetables and Fruits by Kind of Plant in Kepulauan Sangihe Regency(ha), 2017–2020.....</i>	190
5.1.4	Produksi Tanaman Sayuran dan Buah-buahan Semusim Menurut Jenis Tanaman di Kabupaten Kepulauan Sangihe (kuintal), 2017–2020 <i>Production of Seasonal Vegetables and Fruits by Kind of Plant in Kepulauan Sangihe Regency(quintal), 2017–2020.....</i>	191
5.1.5	Luas Panen Tanaman Biofarmaka Menurut Kecamatan dan Jenis Tanaman di Kabupaten Kepulauan Sangihe (m ²), 2019 dan 2020 <i>Harvested Area of Medicinal Plants by Subdistrict and Kind of Plant in Kepulauan Sangihe Regency(m²), 2019 and 2020.....</i>	192
5.1.6	Produksi Tanaman Biofarmaka Menurut Kecamatan dan Jenis Tanaman di Kabupaten Kepulauan Sangihe (kg), 2019 and 2020 <i>Production of Medicinal Plants by Subdistrict and Kind of Plant in Kepulauan Sangihe Regency(kg), 2019 and 2020.....</i>	194
5.1.7	Luas Panen Tanaman Biofarmaka Menurut Jenis Tanaman di Kabupaten Kepulauan Sangihe (m ²), 2017–2020 <i>Harvested Area of Medicinal Plants by Kind of Plant in Kepulauan</i>	

	Halaman Page
	196
5.1.8	197
5.1.9	198
5.1.10	200
5.1.11	202
5.1.12	203
5.1.13	204
5.1.14	208
5.2 PERKEBUNAN	
ESTATE CROPS	
5.2.1	209

DAFTAR GAMBAR/LIST OF FIGURES

		Halaman Page
1.1	Luas Daerah menurut Kecamatan (%), 2020 <i>Area of Subdistrict (%), 2020</i>	6
1.2	Jarak dari Ibukota Kecamatan ke Ibukota Kabupaten di Kabupaten Kepulauan Sangihe (km), 2020 <i>Distance between Subdistricts Capital and Regency Capital in Kepulauan Sangihe Regency (km), 2020</i>	7
2.1	Jumlah Anggota Dewan Perwakilan Rakyat Daerah Menurut Partai Politik dan Jenis Kelamin di Kabupaten Kepulauan Sangihe, 2020	
3.1	Persentase Penduduk Menurut Jenis Kelamin (%), 2020 <i>Percentage of Population By Gender (%), 2020</i>	48
3.2	Jumlah Penduduk Menurut Jenis Kecamatan (Jiwa), 2020 <i>Population By Subdistrict (Jiwa), 2020</i>	
4.1	Jumlah Sekolah di Kabupaten Kepulauan Sangihe,, 2020 <i>Number of Schools in Kepulauan Sangihe Regency, 2020</i>	78
4.2	Jumlah Fasilitas Kesehatan di Kabupaten Kepulauan Sangihe, 2020 <i>Number of Health Facilities in Kepulauan Sangihe Regency, 2020</i>	79
5.1	Luas Panen Tanaman Sayuran dan Buah-buahan Semusim Menurut Jenis Tanaman di Kabupaten Kepulauan Sangihe (ha) <i>Harvested Area of Seasonal Vegetables and Fruits by Kind of Plant in Kepulauan Sangihe Regency(ha)</i>	180
5.2	Produksi Tanaman Biofarmaka Menurut Jenis Tanaman di Kabupaten Kepulauan Sangihe (kg) <i>Production of Medicinal Plants by Kind of Plant in Kepulauan Sangihe Regency(kg)</i>	181
6.1	Distribusi Pelanggan Air PDAM Menurut Kecamatan(%), 2020 <i>Distribution of PDAM Customer by Subdistrict (%), 2020</i>	221
7.1	Perkembangan Jumlah Rumah Makan/Restoran Daerah Di Kabupaten Kepulauan Sangihe <i>Development of Number of Regional Restaurants / Restaurants in Kepulauan Sangihe Regency</i>	

8.1	Persentase Panjang Jalan Menurut Jenis Permukaan Jalan di Kabupaten Kepulauan Sangihe (%), 2020 <i>Percentage of Road Length by Road Surface Type in Kepulauan Sangihe Regency (%), 2020</i>	248
9.1	Jumlah Koperasi Aktif di Kabupaten Kepulauan Sangihe, 2017 - 2020 <i>Number of Copperative in Kepulauan Sangihe Regency, 2017 - 2020....</i>	257
10.1	Persentase Pengeluaran per Kapita Sebulan Menurut Kelompok Komoditas di Kabupaten Kepulauan Sangihe, 2020 <i>Percentage of Monthly Expenditure per Capita by 266</i> <i>Commodity Group in Kepulauan Sangihe Regemcy, 2020</i>	266
11.1	Luas Daerah menurut Kecamatan (%), 2020 <i>Area of Subdistrict (%), 2020</i>	276
12.1	Produk Domestik Regional Bruto Atas Dasar Harga Konstan 2010 Menurut Lapangan Usaha di Kabupaten Kepulauan Sangihe (miliar rupiah), 2016–2020 <i>Gross Regional Domestic Product at 2010 Constant Market Prices by Industry in Kepulauan Sangihe Regency (billion rupiahs), 2016–2020</i>	
12.2	Laju Pertumbuhan Produk Domestik Regional Bruto Atas Dasar Harga Konstan 2010 Menurut Lapangan Usaha di Kabupaten Kepulauan Sangihe (persen), 2016–2020 <i>Growth Rate of Gross Regional Domestic Product at 2010 Constant Market Prices by Industry in Kepulauan Sangihe Regency (percent), 2016–2020</i>	
13.1	Jumlah Penduduk Menurut Kabupaten/ Kota di Provinsi Sulawesi Utara (ribu) <i>Population by Regency/Municipality in Sulawesi Utara Province (thousand)</i>	306
13.2	Indeks Pembangunan Manusia Menurut Kabupaten/ Kota di Provinsi Sulawesi Utara,2020 <i>Human Development Index by Regency/Municipality in Sulawesi Utara Province,2020</i>	307

PENJELASAN UMUM/EXPLANATORY NOTES

Tanda-tanda, satuan-satuan, dan lain-lainnya yang digunakan dalam publikasi ini adalah sebagai berikut:

Symbols, measurement units, and acronyms which are used in this publication, are as follows:

1. TANDA-TANDA/SYMBOLS

Data tidak tersedia/Data not available	: ...
Tidak ada atau nol /Null or zero	: -
Data dapat diabaikan/Data negligible	: 0
Tanda decimal/Decimal point	: ,
Data tidak dapat ditampilkan/Not applicable	: NA
Angka estimasi/Estimated figures	: e
Angka diperbaiki/Revised figures	: r
Angka sementara/Preliminary figures	: x
Angka sangat sementara/Very preliminary figures	: xx
Angka sangat sangat sementara/Very very preliminary figures	: xxx

2. SATUAN/UNITS

barel/barrel	: 158,99 liter/litres = 1/6,2898 m ³
hektar (ha)/hectare (ha)	: 10 000 m ²
kilometer (km)/kilometres (km)	: 1 000 meter/meters (m)
knot/knot	: 1,8523 km/jam (km/hour)
kuintal/quintal	: 100 kg
KWh	: 1 000 Watt hour
MWh	: 1 000 KWh
liter (untuk beras)/litre (for rice)	: 0,80 kg
MMSCF	: 1/35,3 m ³
metrik ton (m.ton)/metric ton (m. ton)	: 0,98421 long ton = 1 000 kg
ons/ounce	: 28,31 gram/grams
ton	: 1 000 kg

Satuan lain: buah, dus, butir, helai/lembar, kaleng, batang, pulsa, ton kilometer (ton-km), jam, menit, persen (%).

Other units: unit, pack, pieces, sheet, tin, pulse, ton-kilometres(ton-km), hour, minute, percent (%).

Perbedaan angka di belakang koma disebabkan oleh pembulatan angka.
The difference in decimal numbers is caused by rounding.

DAFTAR SINGKATAN/ LIST OF ABBREVIATIONS

SI	: Stasiun Iklim
SIMPK	: Stasiun Meteorologi Pertanian Khusus
t.t	: Tempat tidur
BCG	: Bacillus Calmette Guerin
DPT	: Difteri, Pertusis, Tetanus
TT	: Tetanus Toxoid
IOT	: Industri Obat Tradisional/ <i>Traditional Medicine Industry</i>
IKOT	: Industri Kecil Obat Tradisional/ <i>Traditional Medicine Small</i>
Alkes	: Alat kesehatan/ <i>Health Kits</i>
PKRT	: Perbekalan Kesehatan Rumah tangga/ <i>Household Health Logistics</i>
Kompl	: Komplemen/ <i>Complement</i>
IRTP	: Industri Pangan Produksi Rumah Tangga/ <i>Foods Home Industry</i>
PBF	: Pedagang Besar Farmasi/ <i>Pharmacy Whole-seller</i>
GFK	: Gudang Farmasi Kab/Kota/Regency/ <i>Municipality Pharmacy Warehouse</i>
RB	: Rumah Bersalin/ <i>Delivery House</i>
Pustu	: Puskesmas pembantu/ <i>Auxiliary Public Health Center</i>
BP	: Balai Pengobatan/ <i>Polyclinic</i>
TPS	: Tempat Pembuangan Sementara / <i>landfill</i>
Jamkesmas	: Jaminan kesehatan masyarakat miskin/ <i>Poor public health insurance</i>
PJKMU	: Program Jaminan Kesehatan Masyarakat Umum
SIUP	: Surat Ijin Usaha Perdagangan/ <i>Trading Permission Letter</i>
TDP	: Tanda Daftar Perusahaan/ <i>Company Registration Identity</i>
API	: Angka Pengenal Importir/ <i>Importer's Identity Number</i>

Statistik Kunci, 2018–2020

Key Statistics, 2018–2020

Rincian/Description	Satuan/Unit	2018	2019	2020
(1)	(2)	(3)	(4)	(5)
SOSIAL/SOCIAL				
Penduduk ¹ /Population ¹	juta/million	130,8	131,2	139,2
Laju Pertumbuhan Penduduk ¹ /Population Growth ¹	%	0,26	0,25	...
Angka Harapan Hidup ^{1-e} /Life Expectancy Rate ¹	tahun/years	69,60	69,96	70,10
Angka Melek Huruf Usia 15+/ <i>Literacy Rate Aged 15+</i>	%	99,25	98,68	...
Tingkat Partisipasi Angkatan Kerja -TPAK ^{2,3} <i>Labour Force Participation Rate-LFPR^{2,3}</i>	%	63,37	62,31	...
Tingkat Pengangguran Terbuka-TPT ² <i>Unemployment Rate-UR²</i>	%	3,71	4,18	...
Penduduk Miskin ⁴ /Poor People ⁴	juta/million	15,48	14,62	14,64
Persentase Penduduk Miskin ⁴ <i>Percentage of Poor People⁴</i>	%	11,82	11,16	11,14
Indeks Pembangunan Manusia-IPM ⁵ <i>Human Development Index⁵</i>	—	69,67	70,53	70,73
EKONOMI/ECONOMIC				
Produk Domestik Regional Bruto (PDRB) Harga Berlaku ⁶ <i>Gross Regional Domestic Bruto (GRDP) at Current Price⁶</i>	triliun rupiah <i>trillion rupiahs</i>	3.931	4.248	4,390
Laju Pertumbuhan Ekonomi ⁸ /Economic Growth ⁷	%	5,50	5,48	0,50
PDRB Per Kapita Harga Berlaku ^{6,8} <i>Per Capita of GRDP at Current Price^{6,8}</i>	juta rupiah <i>million rupiahs</i>	30,05	32,39	...

- Catatan/Notes: ¹ Hasil proyeksi penduduk Indonesia 2010–2035 (pertengahan tahun/Juni)/*The result of Indonesia population prjection 2010–2035 (mid year/June)*
- ² Kondisi Agustus/Condition at August
- ³ Menggunakan penimbang hasil proyeksi penduduk tahun 2010–2035/Weighted by the 2010–2035 population projection
- ⁴ Kondisi Maret/Condition at March
- ⁵ Sejak tahun 2010, IPM dihitung dengan metode baru. Komponen IPM metode baru adalah angka harapan hidup saat lahir, harapan lama sekolah, rata-rata lama sekolah, dan pengeluaran per kapita/*Since 2010, HDI was calculated using new method. New HDI component are life expectancy at birth, expected years of schooling, means years of schooling, and expenditure per capita*
- ⁶ Mulai tahun 2010 mengadopsi System of National Account 2008 (SNA 2008)/*Since 2010 is in line with System of National Account 2008 (SNA 2008)*
- ⁷ Menggunakan tahun dasar 2010 (2010=100)/*Using 2010 base year (2010=100)*
- ⁸ Menggunakan proyeksi penduduk berdasarkan hasil SP2010/*Using population projection based on SP2010*

1

KEADAAN GEOGRAFIS

Geographical Situation



LUAS
WILAYAH
736.98 KM²



RATA-RATA
CURAH HUJAN
14 MILIMETER



RATA-RATA
PENYINARAN
MATAHARI
65.5%

PENJELASAN TEKNIS**TECHNICAL NOTES**

1. Kabupaten Kepulauan Sangihe merupakan bagian integral dari Provinsi Sulawesi Utara, dengan ibu kota Tahuna. Secara Astronomis, Kabupaten Kepulauan Sangihe terletak antara 20 4'13" – 40 44' 22" Lintang Utara dan 1250 9' 28" – 1250 56' 57" Bujur Timur.
 2. Berdasarkan posisi geografisnya, Kabupaten Kepulauan Sangihe memiliki batas-batas: Utara- Republik Philipina dan Kabupaten Kepulauan Talaud; Selatan- Kabupaten Sitaro; Timur- Samudra Pasifik dan Laut Maluku; Barat- Laut Sulawesi.
 3. Kabupaten Kepulauan Sangihe terdiri dari 15 kecamatan.
 4. Badan Pusat Statistik (BPS) telah melakukan pendataan Potensi Desa (Podes) sejak tahun 1980. Sejak saat itu, Podes dilaksanakan secara rutin sebanyak 3 kali dalam kurun waktu sepuluh tahun untuk mendukung kegiatan Sensus Penduduk, Sensus Pertanian, ataupun Sensus Ekonomi. Dengan demikian, fakta penting terkait ketersediaan infrastruktur dan potensi yang dimiliki oleh setiap wilayah dapat dipantau perkembangannya secara berkala dan terus menerus.
1. *Kepulauan Sangihe Regency is an integral part of North Sulawesi province with Tahuna as the capital. Astronomically, Sangihe Regency is located between 20 4'13" – 40 44' 22" North latitude and 1250 9' 28" – 1250 56' 57" East longitude.*
 2. *In terms of geographic position, Kepulauan Sangihe Regency has boundaries as follows: North- Republic of Philippines and Talaud Regency; South- Sitaro Regency; East- Pacific Ocean and Maluku Sea; West- Sulawesi Sea.*
 3. *Kepulauan Sangihe Regency has 15 subdistricts*
 4. *BPS-Statistics Indonesia has already recorded potential of the village (Podes) since 1980. Since then, Podes regularly implemented 3 (three) times within ten years to support the activities of the Population Census, Agriculture Census, or Economic Census. Thus, important facts related to the availability of infrastructure and the potential possessed by each region can be monitored regularly and continually.*

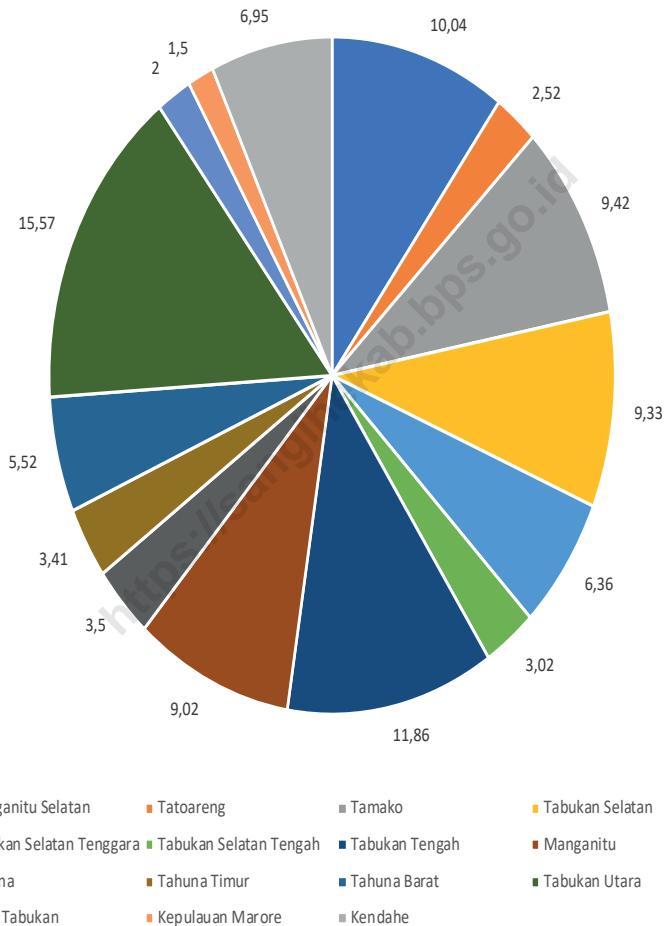
5. Sejak tahun 2008, pendataan Podes mengalami perubahan dengan adanya penambahan kuesioner suplemen kecamatan dan kabupaten/kota. Penambahan kuesioner tersebut bertujuan untuk meningkatkan manfaat data Podes bagi para konsumen data dan pemerintah daerah dalam perencanaan pembangunan wilayah.
 6. Data Podes merupakan satu-satunya sumber data kewilayahan yang muatannya beragam dan memberi gambaran tentang situasi pembangunan suatu wilayah (regional). Ini berbeda dengan data dari hasil pendekatan rumah tangga yang lebih menekankan pada dimensi aktivitas sektoral. Keduanya sama penting dan menjadi kekayaan BPS.
 7. Cakupan Wilayah Pencacahan Podes dilakukan secara sensus terhadap seluruh wilayah administrasi pemerintahan terendah setingkat desa (yaitu desa, kelurahan, nagari, Unit Permukiman Transmigrasi (UPT)) yang masih dibina oleh kementerian terkait. Berdasarkan hasil Podes 2014 Kabupaten Kepulauan Sangihe, ada sebanyak 167 desa/kelurahan yang tersebar di 15 kecamatan.
 8. Desa/Kelurahan lembah adalah
5. *Since 2008, Podes has been changed especially in providing additional information from subdistrict and regency/municipality, using separate questionnaires. The goal of these changes is to provide more benefits for data users and local government in regional development planning.*
 6. *Podes data is the only one source of spatial data consisting of various information and providing a picture of development progress in a region. The Podes data are different from data resulted from household surveys focusing on the dimension of sectoral activities. Both kind of data are important and become the trade mark of BPS on the data richness aspect.*
 7. *Area Coverage Podes enumeration is implemented as a census of the lowest governmental administrative region equivalent to village (i.e. village, sub-district, nagari, and Transmigration Settlement Unit which is still fostered by the relevant ministries). There were 167 village-level areas spread over 15 subdistricts based on the result of Podes 2014 in Kepulauan Sangihe Regency.*
 8. *Valley Village/Sub-District area is a*

desa/kelurahan yang wilayahnya sebagian besar merupakan daerah rendah yang terletak di antara dua gunung/pegunungan atau daerah yang mempunyai kedudukan lebih rendah dibandingkan daerah sekitarnya.

village/sub-district with the largest part of the village/sub-district is a low area between two mountains or area that have a position lower than the surrounding areas.

9. Desa/Kelurahan Dataran adalah desa/kelurahan yang sebagian besar wilayahnya tampak datar, rata, dan membentang.
 10. Suhu (Temperature) adalah keadaan panas atau dinginnya udara. Alat untuk mengukur suhu udara atau derajat panas disebut thermometer. Pengukuran biasanya dinyatakan dalam skala Celcius (C), Reamur (R), dan Fahrenheit (F). Suhu udara tertinggi di permukaan bumi adalah di daerah tropis (sekitar ekuator) dan makin ke kutub makin dingin.
 11. Kelembaban Udara digunakan untuk menyatakan banyaknya kandungan uap air dalam udara diukur dengan hygrometer atau higrograf.
 12. Tekanan Udara di permukaan bumi adalah gaya per satuan luas berdasarkan atas berat/beban dari atmosfer di atasnya
9. *Flat Village/Sub-District is a village/sub-district which the largest part of village1/sub-district looked plane, flat, and stretches.*
 10. *Temperature is an objective comparative measure of hot or cold. It is measured by a thermometer. Measurements are typically expressed in the Celsius scale (C), Reaumur (R), and Fahrenheit (F). The highest air temperature at the earth's surface is in the tropics (around the equator) and further to the colder poles.*
 11. *Humidity is the amount of water vapor in the air that measured with hygrometer/ higrograf.*
 12. *Atmospheric pressure is the pressure exerted by the weight of air in the atmosphere of Earth*

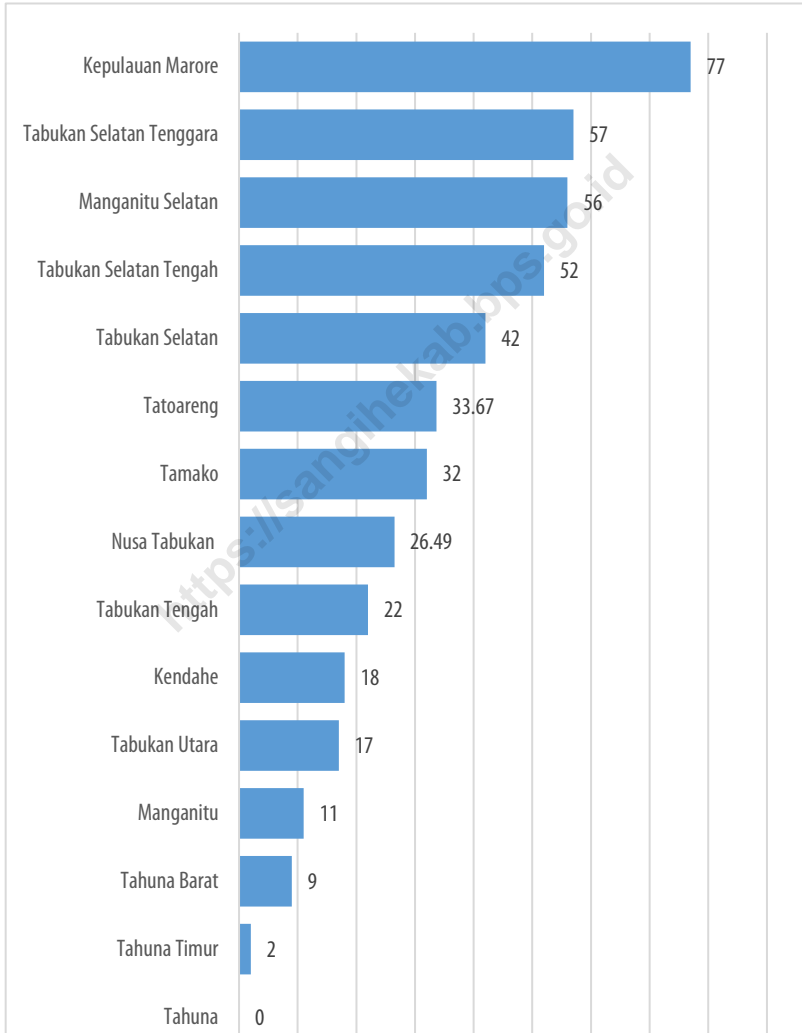
Gambar 1.1 Luas Daerah menurut Kecamatan (%), 2020
Figures 1.1 Area of Subdistrict (%), 2020



Sumber/Source : Berdasarkan Peraturan Menteri Dalam Negeri No. 66 Tahun 2011 tanggal 28 Desember 2011
 Based on Minister Of Home Affairs Regulation No 66/2011, December 28,2011

Gambar 1.2
Figures

Jarak dari Ibukota Kecamatan ke Ibukota Kabupaten di Kabupaten Kepulauan Sangihe (km), 2020
Distance between Subdistricts Capital and Regency Capital in Kepulauan Sangihe Regency (km), 2020



Sumber/Source : Berdasarkan Peraturan Menteri Dalam Negeri No. 66 Tahun 2011 tanggal 28 Desember 2011
Based on Minister Of Home Affairs Regulation No 66/2011, December 28, 2011

1.1 KEADAAN GEOGRAFI GEOGRAPHY CONDITION

Tabel
Table 1.1.1 **Luas Daerah dan Jumlah Pulau Menurut Kecamatan di Kabupaten Kepulauan Sangihe, 2020**
Total Area and Number of Islands by Subdistrict in Kepulauan Sangihe Regency, 2020

Kecamatan <i>Subdistrict</i>	Ibukota Kecamatan <i>Capital of Subdistrict</i>	Luas <i>Total Area</i> (km ² /sq.km)
(1)	(2)	(3)
Manganitu Selatan	Lapango	73,99
Tatoareng	Kahakitang	18,56
Tamako	Pokol	69,42
Tabukan Selatan	Lesabe I	68,76
Tabukan Selatan Tengah	Salurang	46,84
Tabukan Selatan Tenggara	Pintareng	22,29
Tabukan Tengah	Kuma	87,39
Manganitu	Mala	66,46
Tahuna	Bungalawang	25,76
Tahuna Timur	Tona I	25,15
Tahuna Barat	Mitung	40,66
Tabukan Utara	Bengketang	114,76
Nusa Tabukan	Nipa	14,73
Kepulauan Marore	Marore	11,02
Kendahe	Kendahe I	51,19
Kepulauan Sangihe		736,98

Lanjutan Tabel/*Continued Table 1.1.1*

Kecamatan Subdistrict	Persentase terhadap Luas Kabupaten Kepulauan Sangihe Percentage to Kepulauan Sangihe Regency Area	Jumlah Pulau Number of Islands
(1)	(4)	(5)
Manganitu Selatan	10,04	21
Tatoareng	2,52	21
Tamako	9,42	12
Tabukan Selatan	9,33	17
Tabukan Selatan Tengah	6,36	0
Tabukan Selatan Tenggara	3,02	0
Tabukan Tengah	11,86	0
Manganitu	9,02	3
Tahuna	3,50	0
Tahuna Timur	3,41	0
Tahuna Barat	5,52	0
Tabukan Utara	15,57	10
Nusa Tabukan	2,00	16
Kepulauan Marore	1,50	0
Kendahe	6,95	6
Kepulauan Sangihe	100	108

Catatan/Note: ¹ Berdasarkan Peraturan Menteri Dalam Negeri Nomor 137 Tahun 2017 tanggal 29 Desember 2017/*Based on Minister of Home Affairs Regulation Number 137/2017, December 29, 2017*

² Berdasarkan informasi Kementerian Dalam Negeri Tahun 2018/*Based on information from Ministry of Home Affairs, 2018*

Sumber/Source: Kementerian Dalam Negeri/*Ministry of Home Affairs*

Tabel 1.1.2 **Tinggi Wilayah dan Jarak ke Ibukota Kabupaten Menurut Kecamatan di Kabupaten Kepulauan Sangihe, 2020**
Altitude and Distance to the Capital of Regency by Subdistrict in Kepulauan Sangihe Regency, 2020

Kecamatan Subdistrict	Tinggi Wilayah (mdpl) Altitude (m a.s.l)	Jarak ke Ibukota Kabupaten Distance to the Capital of Regency
(1)	(2)	(3)
Manganitu Selatan	10	56,00
Tatoareng	2	33,67
Tamako	1	32,00
Tabukan Selatan	2	42,00
Tabukan Selatan Tengah	3	52,00
Tabukan Selatan Tenggara	250	57,00
Tabukan Tengah	3	22,00
Manganitu	7	11,00
Tahuna	10	-
Tahuna Timur	10	2,00
Tahuna Barat	8	9,00
Tabukan Utara	2	17,00
Nusa Tabukan	3	26,49
Kepulauan Marore	6	77,00
Kendahe	10	18,00
Kepulauan Sangihe		

Catatan/Note: ¹ Berdasarkan Peraturan Menteri Dalam Negeri Nomor 137 Tahun 2017 tanggal 29 Desember 2017/*Based on Minister of Home Affairs Regulation Number 137/2017, December 29, 2017*

² Berdasarkan informasi Kementerian Dalam Negeri Tahun 2018/*Based on information from Ministry of Home Affairs, 2018*

Sumber/Source: Kementerian Dalam Negeri/*Ministry of Home Affairs*

Tabel
Table 1.1.3

Nama Gunung dan Tingginya di Kabupaten Kepulauan Sangihe, 2020
Name and Height of Mountain in Kepulauan Sangihe Regency, 2020

Kecamatan Subdistrict	Nama Gunung Name of Mountain	Tingg (Meter) Height (Meter)	Keterangan Notes
(1)	(2)	(3)	(3)
Tatoareng	Banuawuhu	-5	Di Bawah Laut
Tamako	Sandaruman	1 046	
Tahuna	Awu	1 320	
Tahuna	Kakiralong	1 002	

Catatan/Note: Dikuti dari Provinsi Sulawesi Utara dalam Angka 2020 / Noted from Sulawesi Utara in Figures 2020

Tabel 1.1.4 **Nama Gunung dan Tingginya di Kabupaten Kepulauan Sangihe, 2020**
Table 1.1.4 **Name and Height of Mountain in Kepulauan Sangihe Regency, 2020**

Kecamatan Subdistrict	Tingkat Kemiringan Level of Slope
(1)	(2)
Manganitu Selatan	Landai
Tatoareng	Sedang
Tamako	Landai
Tabukan Selatan	Landai
Tabukan Selatan Tengah	Landai
Tabukan Selatan Tenggara	Landai
Tabukan Tengah	Landai
Manganitu	Landai
Tahuna	Sedang
Tahuna Timur	Sedang
Tahuna Barat	Sedang
Tabukan Utara	Landai
Nusa Tabukan	Landai
Kepulauan Marore	Sedang
Kendahe	Landai

Catatan/Note: Badan Pusat Statistik Kabupaten Kepulauan Sangihe / BPS-Statistics of Kepulauan Sangihe Regency

1.2 KEADAAN IKLIM CLIMATE CONDITION

Tabel 1.2.1 Pengamatan Unsur Iklim Menurut Bulan di Stasiun Meteorologi KL. III Naha-Tahuna, 2020
Observation of Climate Elements By Months at Meteorological Station of Naha-Tahuna, 2020

Bulan Month	Suhu/Temperature (°C)			Kelembaban/Humidity (%)		
	Minimum	Rata-rata Average	Maksimum Maximum	Minimum	Rata-rata Average	Maksimum Maximum
(1)	(2)	(3)	(4)	(5)	(6)	(7)
Januari/January	22.3	27.4	31.2	...	85	...
Februari/February	24.7	27.4	30.6	...	83	...
Maret/March	24.4	27.6	30.9	...	64	...
April/April	18.9	27.7	25.8	...	85	...
Mei/May	18.9	28.6	25.8	...	83	...
Juni/June	24.3	27.6	31.6	...	85	...
Juli/July	24.0	27.2	31.3	...	85	...
Agustus/August	23.7	27.5	32.2	...	84	...
September/September	24.2	27.8	31.5	...	84	...
Oktober/October	24.0	27.7	31.7	...	83	...
November/November	24.0	27.6	31.7	...	86	...
Desember/December	24.0	27.5	31.8	...	87	...

Lanjutan Tabel/*Continued Table 1.2.1*

Bulan Month	Kecepatan Angin (m/det) Wind Velocity (m/sec)			Tekanan Udara/Atmospheric Pressure (mb)		
	Minimum	Rata-rata Average	Maksimum Maximum	Minimum	Rata-rata Average	Maksimum Maximum
(1)	(8)	(9)	(10)	(11)	(12)	(13)
Januari/January	...	5	15	...	1010.1	...
Februari/February	...	5	15	...	1011.1	...
Maret/March	...	5	16	...	1010.5	...
April/April	...	4	11	...	1010.3	...
Mei/May	...	5	10	...	1009.0	...
Juni/June	...	5	18	...	1009.0	...
Juli/July	...	5	14	...	1008.2	...
Agustus/August	...	5	14	...	1008.8	...
September/September	...	5	15	...	1008.9	...
Oktober/October	...	5	19	...	1008.2	...
November/November	...	5	18	...	1008.7	...
Desember/December	...	5	14	...	1007.6	...

Lanjutan Tabel/*Continued Table 1.2.1*

Bulan Month	Jumlah Curah Hujan Number of Precipitation (mm)	Jumlah Hari Hujan (hari) Number of Rainy Days (day)	Penyinaran Matahari Duration of Sunshine (%)
(1)	(14)	(15)	(16)
Januari/January	300	16	65
Februari/February	142	22	53
Maret/March	30.6	20	64
April/April	317	19	76
Mei/May	234	19	74
Juni/June	279	20	74
Juli/July	37.3	25	65
Agustus/August	221	18	67
September/September	193	21	74
Oktober/October	192	23	53
November/November	376	25	53
Desember/December	352	22	68

Sumber/*Source*: Badan Meteorologi Klimatologi dan Geofisika Stasiun Meteorologi KL. III Naha-Tahuna / Meteorological Station of Naha-Tahuna

2

PEMERINTAH
Government

**JUMLAH
PEGAWAI NEGERI SIPIL**

MENURUT GOLONGAN

1

14

Pegawai Negeri Sipil

2

694

Pegawai Negeri Sipil

3

2384

Pegawai Negeri Sipil

4

736

Pegawai Negeri Sipil

Jumlah ini merupakan Pegawai Negeri Sipil di lingkungan
Pemerintah Kabupaten Kepulauan Sangihe sehingga tidak termasuk
Pegawai Negeri Sipil Pusat

PENJELASAN TEKNIS**TECHNICAL NOTES**

- | | |
|---|--|
| <p>1. Secara administratif, sejak tahun 2002 (UU No. 5 Tahun 2002) Kabupaten Kepulauan Sangihe Talaud dimekarkan menjadi dua yaitu, Kepulauan Sangihe dan Kabupaten Kepulauan Talaud.</p> | <p>1. <i>Since 2002 (Act No. 5 of 2002), Kepulauan Sangihe Regency have split in two regencies namely Kepulauan Sangihe Regency and Kepulauan Talaud Regency.</i></p> |
| <p>2. Sampai dengan Desember 2020, Kabupaten Kepulauan Sangihe memiliki 15 kecamatan dengan 167 desa/ kelurahan.</p> | <p>2. <i>Until December 2019, Kepulauan Sangihe Regency consists of 15 subdistricts and 167 villages.</i></p> |
| <p>3. Kekuasaan legislatif di Kabupaten Kepulauan Sangihe dipegang oleh DPRD (Dewan Perwakilan Rakyat Daerah).</p> | <p>3. <i>Kepulauan Sangihe Regency's Legislative power is held by Regional House of Representatives.</i></p> |
| <p>4. Anggota Dewan Perwakilan Rakyat Daerah (DPRD) dipilih melalui pemilihan umum (pemilu) dan dilantik dalam masa jabatan lima tahun.</p> | <p>4. <i>Regional House of Representatives (DPRD) members are elected through a general election and appointed for a five-years membership.</i></p> |
| <p>5. ASN (Aparatur Sipil Negara) adalah profesi bagi pegawai negeri sipil dan pegawai pemerintah dengan perjanjian kerja yang bekerja pada instansi pemerintah (UU No.5 Tahun 2014)</p> | <p>5. <i>ASN (State Civil Apparatus) is a profession for civil servants and government employees with employment agreements that work in government agencies (Act No. 5 of 2014).</i></p> |
| <p>6. Akta Kelahiran adalah akta catatan sipil hasil pencatatan terhadap Pelaporan kelahiran oleh penduduk dilaksanakan di Instansi Pelaksana tempat penduduk berdomisili. Penulisan tempat lahir di dalam Akta Kelahiran tetap menunjuk pada</p> | <p>6. <i>A birth certificate is a certificate of civil registration records of reporting the results of births by residents held in place Executing Agency domiciled residents. Writing a birth in a birth certificate still refers to the place of birth.</i></p> |

tempat terjadinya kelahiran.

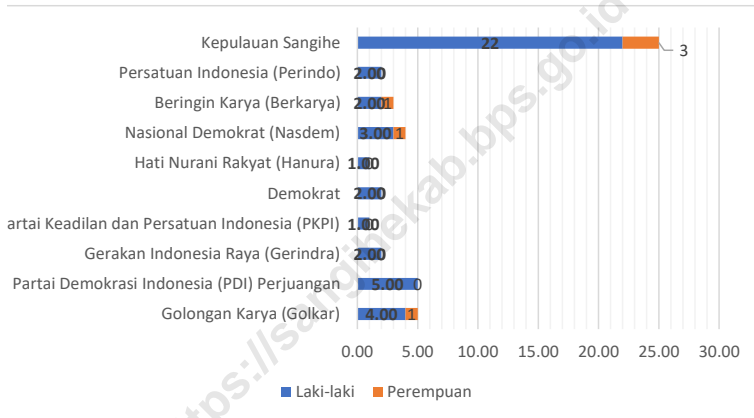
7. Akta kematian adalah suatu akta yang dibuat dan diterbitkan oleh Dinas Kependudukan yang membuktikan secara pasti tentang kematian seseorang. Pelaporan kematian oleh rukun tetangga atau nama lain kepada Instansi Pelaksana dilaksanakan secara berjenjang kepada rukun warga atau nama lain, kelurahan/desa, dan kecamatan atau nama lain. (UU No. 24 Tahun 2013 Tentang perubahan atas UU No. 23 Tahun 2006 Tentang Administrasi Kependudukan.

7. *The death certificate is a certificate that is created and published by the Office of Population that prove with certainty about someone's death. Reporting the death by a neighborhood association or other names to the Executing Agency implemented gradually to the pillars of the citizens or any other name, the urban / rural, and subdistricts or other names. (Law No. 24 of 2013 On amendments to the Law No. 23 Year 2006 concerning Population Administration)*

<https://sangihekab.go.id>

Gambar 2.1
Figures

Jumlah Anggota Dewan Perwakilan Rakyat Daerah Menurut Partai Politik dan Jenis Kelamin di Kabupaten Kepulauan Sangihe, 2020
Number of Regional House of Representatives's Members by Political Parties and Sex in Kepulauan Sangihe Regency, 2020



Sumber/Source : Sekretariat DPRD Kabupaten Kepulauan Sangihe/DPRD Secretariat of Kepulauan Sangihe Regency

2.1 WILAYAH ADMINISTRATIF ADMINISTRATIVE AREA

Tabel 2.1.1 **Jumlah Desa¹/Kelurahan Menurut Kecamatan di Kabupaten Kepulauan Sangihe, 2016–2020**
Table 2.1.1 **Number of Villages¹/Kelurahan by Subdistrict in Kepulauan Sangihe Regency, 2016–2020**

Kecamatan Subdistrict	2016	2017	2018	2019	2020
(1)	(2)	(3)	(4)	(5)	(6)
Manganitu Selatan	13	13	13	13	13
Tatoareng	7	7	7	7	7
Tamako	20	20	20	20	20
Tabukan Selatan	14	14	14	14	14
Tabukan Selatan Tengah	9	9	9	9	9
Tabukan Selatan Tenggara	6	6	6	6	6
Tabukan Tengah	18	18	18	18	18
Manganitu	18	18	18	18	18
Tahuna	8	8	8	8	8
Tahuna Timur	8	8	8	8	8
Tahuna Barat	6	6	6	6	6
Tabukan Utara	24	24	24	24	24
Nusa Tabukan	5	5	5	5	5
Kepulauan Marore	3	3	3	3	3
Kendahe	8	8	8	8	8
Kepulauan Sangihe	167	167	167	167	167

Catatan/Note: ¹Termasuk Unit Permukiman Transmigrasi (UPT)/Include Transmigration Settlement Unit
Sumber/Source: Peraturan Kepala Badan Pusat Statistik Nomor 1 Tahun 2020 Tanggal 5 Februari 2020 tentang Perubahan Atas Peraturan Kepala Badan Pusat Statistik Nomor 3 Tahun 2019 tentang Kode dan Nama Wilayah Kerja Statistik Tahun 2019/Chief Statistician Regulation Number 1/2020, February 5 2020, as a revision of Chief Statistician Regulation Number 3 of 2019 on Code and Name of Regional Level of Data Collection.

Tabel
Table 2.1.2

Jumlah Desa Menurut Status Indeks Desa Membangun (IDM) di Kabupaten Kepulauan Sangihe, 2020
Number of Villages by Status of the Indeks Desa Membangun (IDM) di Kabupaten Kepulauan Sangihe, 2020

Kecamatan Subdistrict	Sangat Tertinggal Very Disadvantaged	Tertinggal Disadvantage	Berkembang Developing	Maju Progressive	Jumlah Total
(1)	(2)	(3)	(4)	(5)	(6)
Manganitu Selatan	-	6	7	-	13
Tatoareng	-	6	1	-	7
Tamako	-	2	13	5	20
Tabukan Selatan	-	4	9	1	14
Tabukan Selatan Tengah	2	5	2	-	9
Tabukan Selatan Tenggara	-	3	3	-	6
Tabukan Tengah	-	-	17	1	18
Manganitu	-	2	12	4	18
Tabukan Utara	-	-	14	10	24
Nusa Tabukan	-	1	4	-	5
Kepulauan Marore	-	2	1	-	3
Kendahe	-	3	5	-	8
Kepulauan Sangihe	2	34	88	21	145

Sumber/Source: Dinas Pemberdayaan Masyarakat dan Desa Kabupaten Kepulauan Sangihe / Community Empowerment Board and Village Service in Kepulauan Sangihe Regency

Tabel
Table 2.1.3**Klasifikasi Desa/Kelurahan per Kecamatan di Kabupaten Kepulauan Sangihe, 2020**
Village / Subdistrict Classification per District in Sangihe Islands Regency, 2020

Kecamatan Subdistrict	3Swadaya self-subsistent	Swakarya Self-work	Swasembada Self-sufficiency	Jumlah Total
(1)	(2)	(3)	(4)	(6)
Manganitu Selatan	13	-	-	13
Tatoareng	7	-	-	7
Tamako	19	1	-	20
Tabukan Selatan	14	-	-	14
Tabukan Selatan Tengah	9	-	-	9
Tabukan Selatan Tenggara	6	-	-	6
Tabukan Tengah	18	-	-	18
Manganitu	18	-	-	18
Tahuna	8	-	-	8
Tahuna Timur	8	-	-	8
Tahuna Barat	6	-	-	6
Tabukan Utara	24	-	-	24
Nusa Tabukan	5	-	-	5
Kepulauan Marore	3	-	-	3
Kendahe	8	-	-	8
Kepulauan Sangihe	166	1	-	167

Sumber/Source: Dinas Pemberdayaan Masyarakat dan Desa Kabupaten Kepulauan Sangihe / Community Empowerment Board and Village Service in Kepulauan Sangihe Regency

2.2 DEWAN PERWAKILAN RAKYAT DAERAH REGIONAL HOUSE OF REPRESENTATIVE

Tabel 2.2.1 **Jumlah Anggota Dewan Perwakilan Rakyat Daerah Menurut Partai Politik dan Jenis Kelamin di Kabupaten Kepulauan Sangihe, 2020**
Number of Regional House of Representatives's Members by Political Parties and Sex in Kepulauan Sangihe Regency, 2020

Partai Politik Political Parties	Laki-laki Male	Perempuan Female	Jumlah Total
(1)	(2)	(3)	(4)
Golongan Karya (Golkar)	4	1	5
Partai Demokrasi Indonesia (PDI) Perjuangan	5	-	5
Gerakan Indonesia Raya (Gerindra)	2	-	2
Partai Keadilan dan Persatuan Indonesia (PKPI)	1	-	1
Demokrat	2	-	2
Hati Nurani Rakyat (Hanura)	1	-	1
Nasional Demokrat (Nasdem)	3	1	4
Beringin Karya (Berkarya)	2	1	3
Persatuan Indonesia (Perindo)	2	-	2
Kepulauan Sangihe	22	3	25

Sumber/Source: Sekertariat DPRD Kabupaten Kepulauan Sangihe/DPRD Secretariat of Kepulauan Sangihe Regency

Tabel
Table 2.2.2

**Jumlah Anggota Dewan Perwakilan Rakyat Daerah
Menurut Kelompok Umur dan Jenis Kelamin di Kabupaten
Kepulauan Sangihe, 2020**
*Number of Regional House of Representatives's Members
by Age Group and Sex in Kepulauan Sangihe Regency,
2020*

Kelompok Umur Age Group	Laki-laki Male	Perempuan Female	Jumlah Total
(1)	(2)	(3)	(4)
21 - 35	3	1	4
36 - 49	5	1	6
50 - 59	13	1	14
60+	1	-	1
Kepulauan Sangihe	22	3	25
2019	22	3	25
2018	22	3	25
2017	19	6	25

Sumber/Source: Sekertariat DPRD Kabupaten Kepulauan Sangihe/DPRD Secretariat of Kepulauan Sangihe Regency

Tabel
Table 2.2.3

Jumlah Keputusan Anggota Dewan Perwakilan Rakyat Daerah Menurut Jenis Keputusan di Kabupaten Kepulauan Sangihe, 2020
Number of Memebers of the Regional House of Representatives's by Types of Decision in Kepulauan Sangihe Regency, 2020

Jenis Keputusan Type of Decision	Tahun Year					
	2015	2016	2017	2018	2019	2020
(1)	(2)	(3)	(4)	(5)	(6)	(7)
Peraturan Daerah	6	7	4	4	3	4
Keputusan Daerah	9	4	10	3	5	4
Keputusan Pimpinan DPRD	4	2	2	5	3	2
Keputusan Daerah	-	-	-	-	-	-
Rapat - rapat	87	68	88	97	41	80
Kepulauan Sangihe	106	81	104	109	52	90

Sumber/Source: Sekertariat DPRD Kabupaten Kepulauan Sangihe/DPRD Secretariat of Kepulauan Sangihe Regency

2.3 SUMBER DAYA MANUSIA HUMAN RESOURCES

Tabel 2.3.1 Jumlah Pegawai Negeri Sipil Menurut Jabatan dan Jenis Kelamin di Kabupaten Kepulauan Sangihe, Desember 2019 dan Desember 2020
Number of Civil Servants by Occupation and Sex in Kepulauan Sangihe Regency, December 2019 dan December 2020

Jabatan <i>Occupation</i>	2019		Jumlah <i>Total</i>
	Laki-laki <i>Male</i>	Perempuan <i>Female</i>	
(1)	(2)	(3)	(4)
Fungsional Tertentu <i>Specific Functional</i>	529	1 435	1 964
Fungsional Umum <i>Staf General Functional</i>	562	591	1 153
Struktural/Structural	382	323	705
Eselon V/5th Echelon	-	-	-
Eselon IV/4th Echelon	234	262	496
Eselon III/3rd Echelon	125	54	179
Eselon II/2nd Echelon	23	7	30
Eselon I/1st Echelon	-	-	-
Jumlah/Total	1 473	2 349	3 822

Lanjutan Tabel/*Continued Table 2.3.1*

Jabatan <i>Occupation</i>	2020		Jumlah <i>Total</i>
	Laki-laki <i>Male</i>	Perempuan <i>Female</i>	
(1)	(5)	(6)	(7)
Fungsional Tertentu <i>Specific Functional</i>	574	1 682	2 256
Fungsional Umum <i>Staf General Functional</i>	478	408	886
Struktural/Structural	366	320	686
Eselon V/5th Echelon	-	-	-
Eselon IV/4th Echelon	219	256	475
Eselon III/3rd Echelon	118	58	176
Eselon II/2nd Echelon	29	6	35
Eselon I/1st Echelon	-	-	-
Jumlah/Total	1 418	2 410	3 828

Sumber/*Source*: Badan Kepegawaian serta Pendidikan dan Pelatihan Kabupaten Kepulauan Sangihe/Personnel, Education and Training Board of Kepulauan Sangihe Regency

Tabel
Table 2.3.2

Jumlah Pegawai Negeri Sipil Menurut Tingkat Pendidikan dan Jenis Kelamin di Kabupaten Kepulauan Sangihe, Desember 2019 dan Desember 2020
Number of Civil Servants by Educational Level and Sex in Kepulauan Sangihe Regency, Desember 2019 dan Desember 2020

Tingkat Pendidikan <i>Educational Level</i>	2019		
	Laki-laki <i>Male</i>	Perempuan <i>Female</i>	Jumlah <i>Total</i>
(1)	(2)	(3)	(4)
Sampai dengan SD <i>Up to Primary School</i>	9	-	9
SMP/Sederajat <i>General Vocational Junior High School</i>	8	1	9
SMA/Sederajat <i>General/Vocational Senior High School</i>	491	527	1 018
Diploma I, II/Akta I, II <i>Diploma I, II/Akta I, II</i>	64	152	216
Diploma III/Akta III/Sarjana Muda <i>Diploma III/Akta III/Bachelor</i>	114	386	500
Tingkat Sarjana/Doktor/Ph.D <i>University Graduates</i>	787	1 283	2 070
Jumlah/Total	1 473	2 349	3 822

Lanjutan Tabel/*Continued Table 2.3.2*

Tingkat Pendidikan <i>Educational Level</i>	2020		
	Laki-laki <i>Male</i>	Perempuan <i>Female</i>	Jumlah <i>Total</i>
(1)	(2)	(3)	(4)
Sampai dengan SD <i>Up to Primary School</i>	8	-	8
SMP/Sederajat <i>General Vocational Junior High School</i>	7	-	7
SMA/Sederajat <i>General/Vocational Senior High School</i>	438	483	921
Diploma I, II/Akta I, II <i>Diploma I, II/Akta I, II</i>	56	130	186
Diploma III/Akta III/Sarjana Muda <i>Diploma III/Akta III/Bachelor</i>	117	423	540
Tingkat Sarjana/Doktor/Ph.D <i>University Graduates</i>	792	1 374	2 166
Jumlah/Total	1 418	2 410	3 828

Sumber/Source: Badan Kepegawaian serta Pendidikan dan Pelatihan Kabupaten Kepulauan Sangihe/Personnel, Education and Training Board of Kepulauan Sangihe Regency

Tabel
Table 2.3.3

**Jumlah Pegawai Negeri Sipil Menurut Tingkat
Kepangkatan dan Jenis Kelamin di Kabupaten Kepulauan
Sangihe, Desember 2019 dan Desember 2020**
*Number of Civil Servants by Hierarchy and Sex in Kepulauan
Sangihe Regency, Desember 2019 dan Desember 2020*

Pangkat/Golongan/Ruang Hierarchy	2019		
	Laki-laki Male	Perempuan Female	Jumlah Total
(1)	(2)	(3)	(4)
1. I/A (Juru Muda)	1	-	1
2. I/B (Juru Muda Tingkat I)	7	-	7
3. I/C (Juru)	6	1	7
4. I/D (Juru Tingkat I)	0	-	-
Golongan I/Range I	14	1	15
5. II/A (Pengatur Muda)	30	22	52
6. II/B (Pengatur Muda Tingkat I)	67	59	126
7. II/C (Pengatur)	139	154	293
8. II/D (Pengatur Tingkat I)	131	125	256
Golongan II/Range II	367	360	727
9. III/A (Penata Muda)	173	332	505
10. III/B (Penata Muda Tingkat I)	155	392	547
11. III/C (Penata)	223	426	649
12. III/D (Penata Tingkat I)	240	392	632
Golongan III/Range III	791	1 542	2 333
13. IV/A (Pembina)	172	255	427
14. IV/B (Pembina Tingkat I)	107	182	289
15. IV/C (Pembina Utama Muda)	21	8	29
16. IV/D (Pembina Utama Madya)	1	1	2
17. IV/E (Pembina Utama)	-	-	-
Golongan IV/Range IV	301	446	747
Jumlah/Total	1 473	2 349	3 822

Lanjutan Tabel/*Continued Table 2.3.3*

Pangkat/Golongan/Ruang <i>Hierarchy</i>	2020		
	Laki-laki <i>Male</i>	Perempuan <i>Female</i>	Jumlah <i>Total</i>
(1)	(5)	(6)	(7)
1. I/A (Juru Muda)	-	-	-
2. I/B (Juru Muda Tingkat I)	7	-	7
3. I/C (Juru)	7	-	7
4. I/D (Juru Tingkat I)	-	-	0
Golongan I/Range I	14	-	14
5. II/A (Pengatur Muda)	23	18	41
6. II/B (Pengatur Muda Tingkat I)	57	56	113
7. II/C (Pengatur)	140	153	293
8. II/D (Pengatur Tingkat I)	120	127	247
Golongan II/Range II	340	354	694
9. III/A (Penata Muda)	202	397	599
10. III/B (Penata Muda Tingkat I)	134	338	472
11. III/C (Penata)	213	474	687
12. III/D (Penata Tingkat I)	221	405	626
Golongan III/Range III	770	1 614	2 384
13. IV/A (Pembina)	168	244	412
14. IV/B (Pembina Tingkat I)	103	189	292
15. IV/C (Pembina Utama Muda)	23	8	31
16. IV/D (Pembina Utama Madya)	-	1	1
17. IV/E (Pembina Utama)	-	-	-
Golongan IV/Range IV	294	442	736
Jumlah/Total	1 418	2 410	3 828

Catatan/Note: ...

Sumber/Source: Badan Kepegawaian serta Pendidikan dan Pelatihan Kabupaten Kepulauan Sangihe/Personnel, Education and Training Board of Kepulauan Sangihe Regency

2.4 KEUANGAN PEMERINTAH GOVERNMENT FINANCE

Tabel 2.4.1 Realisasi Pendapatan Pemerintah Kabupaten Kepulauan Sangihe Menurut Jenis Pendapatan (ribu rupiah), 2016–2019
Actual Kepulauan Sangihe Regency Government Revenues by Kind of Revenues (thousand rupiahs), 2016–2019

Jenis Pendapatan/Kind of Revenues	2016	2017
(1)	(2)	(3)
1. Pendapatan Asli Daerah (PAD)/Regional Revenue	55 148,63	67 935,44
1.1 Pajak Daerah/Regional Tax	6 644,06	8 980,17
1.2 Retribusi Daerah/Regional Retribution	30 954,39	4 296,29
1.3 Hasil Perusahaan Milik Daerah dan Pengelolaan Kekayaan Daerah yang Dipisahkan/Regional-Owned Company Revenue and Separated Management of Regional Wealth	1 015,46	1 339,61
1.4 Lain-lain PAD yang Sah/Other Regional Revenue	16 534,72	53 319,36
2. Dana Perimbangan/Balance Funds	763 776,69	860,972.90
2.1 Bagi Hasil Pajak/Tax Sharing Revenue	-	13 506.78
2.2 Bagi Hasil Bukan Pajak/Sumber Daya Alam/Non-Tax Sharing Revenue/Natural Resources	14 644,00	511 785,03
2.3 Dana Alokasi Umum/General Allocation Fund	520 936,21	277 512,88
2.4 Dana Alokasi Khusus/Special Allocation Fund	228 196,49	58 168,20
3. Lain-lain Pendapatan yang Sah/Other Revenue	135 883,81	149 830,68
3.1 Pendapatan Hibah/Grant	-	15 000
3.2 Dana Darurat/Emergency Fund	-	-
3.3 Dana Bagi Hasil Pajak dari Provinsi dan Pemerintah Daerah Lainnya/Tax Sharing Revenue from Provincial and Other Regional Governments	13 656,91	16 554,50
3.4 Dana Penyesuaian dan Otonomi Daerah/Regional Adjustment and Autonomy Fund	93 098,60	118 272,91
3.5 Bantuan Keuangan dari Provinsi atau Pemerintah Daerah Lainnya/Financial Assistance from Provincial or Other Regional Governments	1 500,00	-
3.6 Lainnya/Others	27 628,30	3 275,00
Jumlah/Total		

Lanjutan Tabel/Continued Table 2.4.1

Jenis Pendapatan/Kind of Revenues	2018	2020
(1)	(4)	(5)
1. Pendapatan Asli Daerah (PAD)/Regional Revenue	73 345,13	19 801.06
1.1 Pajak Daerah/Regional Tax	9 102,49	8 294.71
1.2 Retribusi Daerah/Regional Retribution	3 780,69	2 989.98
1.3 Hasil Perusahaan Milik Daerah dan Pengelolaan Kekayaan Daerah yang Dipisahkan/Regional-Owned Company Revenue and Separated Management of Regional Wealth	2 100,64	1 412.83
1.4 Lain-lain PAD yang Sah/Other Regional Revenue	58 361,31	7 103.54
2. Dana Perimbangan/Balance Funds	688 320,25	552 673.24
2.1 Bagi Hasil Pajak/Tax Sharing Revenue	8 559,29	14 050.64
2.2 Bagi Hasil Bukan Pajak/Sumber Daya Alam/Non-Tax Sharing Revenue/Natural Resources	6 831,28	...
2.3 Dana Alokasi Umum/General Allocation Fund	517 617,42	502 583.79
2.4 Dana Alokasi Khusus/Special Allocation Fund	93 142,58	107 151.58
3. Lain-lain Pendapatan yang Sah/Other Revenue	137 825,17	54 272.88
3.1 Pendapatan Hibah/Grant	-	-
3.2 Dana Darurat/Emergency Fund	-	-
3.3 Dana Bagi Hasil Pajak dari Provinsi dan Pemerintah Daerah Lainnya/Tax Sharing Revenue from Provincial and Other Regional Governments	15 087,60	13 3984.77
3.4 Dana Penyesuaian dan Otonomi Daerah/Regional Adjustment and Autonomy Fund	116 965,80	40 874.10
3.5 Bantuan Keuangan dari Provinsi atau Pemerintah Daerah Lainnya/Financial Assistance from Provincial or Other Regional Governments	300 000,00	...
3.6 Lainnya/Others	-	-
Jumlah/Total		

Catatan/Note: Data Tahun 2019 Tidak Tersedia.

Sumber/Source: Badan Keuangan Kabupaten Kepulauan Sangihe / Financial Services of Kepulauan Sangihe Regency

Tabel
Table 2.4.2**Realisasi Belanja Pemerintah Kabupaten Kepulauan Sangihe Menurut Jenis Belanja (ribu rupiah), 2016–2019**
Actual Kepulauan Sangihe Regency Government Expenditures by Kind of Expenditures (thousand rupiahs), 2016–2019

Jenis Pendapatan Kind of Revenues	2016	2017
(1)	(2)	(3)
1. Belanja Tidak Langsung/Indirect Expenditures	570 829,04	593 680,85
1.1 Belanja Pegawai/Personnel Expenditures	412 146,84	366 822,94
1.2 Belanja Bunga/Interest Expenditures	-	-
1.3 Belanja Subsidi/Subsidies Expenditures	-	-
1.4 Belanja Hibah/Grant Expenditures	31 680,74	53 590,62
1.5 Belanja Bantuan Sosial/Social Aid Expenditures	1 523,93	2 351,44
1.6 Belanja Bagi Hasil/Sharing Fund Expenditure	1 279,31	1 689,34
1.7 Belanja Bantuan Keuangan/Financial Aids Expenditures	123 483,52	168 227,59
1.8 Belanja Tidak Terduga/Unpredicted Expenditures	714,71	996,92
2. Belanja Langsung/Direct Expenditures	372 893,49	459 797,26
2.1 Belanja Pegawai/Personnel Expenditures	13 214,14	11 964,14
2.2 Belanja Barang dan Jasa/Goods and Services Expenditures	172 129,38	177 334,70
2.3 Belanja Modal/Capital Expenditure	187 549,96	270 496,42
Jumlah/Total	943 722,53	1 053 478,12

Lanjutan Tabel/*Continued Table 2.4.2*

Jenis Pendapatan <i>Kind of Revenues</i>	2018	2020
(1)	(4)	(5)
1. Belanja Tidak Langsung/<i>Indirect Expenditures</i>	564 520,39	460 009.23
1.1 Belanja Pegawai/ <i>Personnel Expenditures</i>	380 277,07	372 505.23
1.2 Belanja Bunga/ <i>Interest Expenditures</i>	-	-
1.3 Belanja Subsidi/ <i>Subsidies Expenditures</i>	-	-
1.4 Belanja Hibah/ <i>Grant Expenditures</i>	14 568,40	12 854.26
1.5 Belanja Bantuan Sosial/ <i>Social Aid Expenditures</i>	8 336,21	2 445.98
1.6 Belanja Bagi Hasil/ <i>Sharing Fund Expenditure</i>	1 866,75	2 069.64
1.7 Belanja Bantuan Keuangan/ <i>Financial Aids Expenditures</i>	157 287,87	59 000.77
1.8 Belanja Tidak Terduga/ <i>Unpredicted Expenditures</i>	1 614,14	11 133.36
2. Belanja Langsung/<i>Direct Expenditures</i>	359 144,19	259 672.40
2.1 Belanja Pegawai/ <i>Personnel Expenditures</i>	13 893,38	8 343.88
2.2 Belanja Barang dan Jasa/ <i>Goods and Services Expenditures</i>	214 588,50	144 933.71
2.3 Belanja Modal/ <i>Capital Expenditure</i>	130 632,31	106.39
Jumlah/<i>Total</i>	1 846 729,17	**

Catatan/*Note*: Data Tahun 2019 Tidak Tersedia.

Sumber/*Source*: Badan Keuangan Kabupaten Kepulauan Sangihe / Financial Services of Kepulauan Sangihe Regency

3

KEPENDUDUKAN &
KETENAGAKERJAAN*Population & Employment*Kepadatan
Penduduk
(Jiwa/km²)

177,97

Tahun 2019

Laju Pertumbuhan
Penduduk

Tahun 2010-2019 Sebesar

1,56

Persen

Jumlah Penduduk
relatif stabilRASIO
JENIS KELAMIN

Dari tahun 2017-2020 nilai rasio jenis kelamin diatas 100 hal ini berarti jumlah laki-laki lebih banyak dari jumlah penduduk perempuan.

PENJELASAN TEKNIS

TECHNICAL NOTES

- | | |
|---|---|
| <p>1. Penduduk Indonesia adalah semua orang yang berdomisili di wilayah teritorial Indonesia selama 6 bulan atau lebih dan atau mereka yang berdomisili kurang dari 6 bulan tetapi bertujuan menetap.</p> | <p>1. <i>The population of Indonesia are all residents of the entire territory of Indonesia who have stayed for six months or longer, and those who intended to stay more than six months even though their length of stay is less than six months.</i></p> |
| <p>2. Laju pertumbuhan penduduk adalah angka yang menunjukkan persentase penambahan penduduk dalam jangka waktu tertentu.</p> | <p>2. <i>The growth rate of population is the number that show percentage of population growth within a specified period.</i></p> |
| <p>3. Kepadatan penduduk adalah rasio banyaknya penduduk per kilometer persegi.</p> | <p>3. <i>Population density is ratio of population per square kilometer.</i></p> |
| <p>4. Rasio jenis kelamin adalah perbandingan antara penduduk laki-laki dan penduduk perempuan pada suatu wilayah dan waktu tertentu. Biasanya dinyatakan dengan banyaknya penduduk laki-laki untuk 100 penduduk perempuan.</p> | <p>4. <i>Sex ratio is the ratio of male population to female population in a given area and time, usually expressed as the number of male for every 100 female.</i></p> |
| <p>5. Distribusi penduduk adalah pola persebaran penduduk di suatu wilayah, baik berdasarkan batas-batas geografis maupun berdasarkan batas-batas administrasi pemerintahan.</p> | <p>5. <i>Population distribution is the pattern of population distribution in an area, either by geographic boundaries or by government administrative boundaries.</i></p> |
| <p>6. Komposisi penduduk adalah pola persebaran penduduk menurut karakteristiknya, contoh: penduduk menurut</p> | <p>6. <i>Population composition is the pattern of population distribution by its characteristics, example: population by age</i></p> |

kelompok umur, penduduk menurut jenis kelamin.

group, population by sex.

7. Rumah tangga adalah seseorang atau sekelompok orang yang mendiami sebagian atau seluruh bangunan fisik/sensus dan biasanya tinggal bersama serta pengelolaan makan dari satu dapur. Yang dimaksud makan dari satu dapur adalah jika pengurusan kebutuhan sehari-harinya dikelola bersama-sama menjadi satu.
 8. Anggota rumah tangga adalah semua orang yang biasanya bertempat tinggal di suatu rumah tangga, baik yang berada di rumah pada waktu pencacahan maupun yang sementara tidak ada.
 9. Rata-rata anggota rumah tangga adalah angka yang menunjukkan rata-rata jumlah anggota rumah tangga per rumah tangga.
 10. Sumber utama data ketenagakerjaan adalah Survei Angkatan Kerja Nasional (Sakernas). Survei ini khusus dirancang untuk mengumpulkan informasi/data ketenagakerjaan. Pada beberapa survei sebelumnya, pengumpulan data ketenagakerjaan dipadukan dalam kegiatan lainnya, seperti Survei Sosial Ekonomi Nasional (Susenas), Sensus Penduduk (SP), dan Survei Penduduk
7. *Household is an individual or group of people living in a physical/census building unit or part of it and usually commit on a common provision for food and other essentials of living. Common provision for food means one organising daily needs for all of household members.*
 8. *Household member are those who usually lives in a household regardless of their location at the time of enumeration.*
 9. *Average household size is the average number of household members per household.*
 10. *The main source of employment data is national Labour Force Survey (Sakernas). This survey is specifically design to collect information on labour force statistics. Previously, the collection of such data was integrated with other survey, such as National Socio-Economic Survey (Susenas), Population Census (SP), and Inter-Censal Population Survey (SUPAS). The first Sakernas was conducted in 1976, then conducted annually during the period 1977-*

Antarsensus (Supas). Sakernas pertama kali diselenggarakan pada tahun 1976, kemudian dilanjutkan pada tahun 1977 dan 1978. Pada tahun 1986-1993, Sakernas diselenggarakan secara triwulanan di seluruh provinsi di Indonesia, baru sejak tahun 1994-2001, Sakernas dilaksanakan secara tahunan, yaitu setiap bulan Agustus. Pada tahun 2002-2004, di samping Sakernas tahunan dilakukan pula Sakernas triwulanan. Pada tahun 2005-2010, pengumpulan data Sakernas dilaksanakan secara semesteran pada Februari (semester I) dan Agustus (semester II). Tahun 2011 mulai dilakukan kembali secara triwulanan, yaitu Februari (Triwulan I), Mei (Triwulan II), Agustus (Triwulan III), dan November (Triwulan IV). Sakernas Triwulanan ini dimaksudkan untuk memantau indikator yang mengacu pada The Key Indicators of the Labour Market (KILM) yang direkomendasikan oleh The International Labour Organization (ILO).

1978. During 1986-1993, Sakernas was conducted quarterly in all provinces in Indonesia, only since 1994 until 2001 Sakernas was conducted yearly, every August of year. During the period 2002-2004, besides a yearly Sakernas, BPS also conducted a quarterly Sakernas. During the period 2005-2010, Sakernas has been conducted in semester period, i.e. February (Semester I) and August (Semester II). In 2011 is conducted back on a quarterly basis which is: February (First Quarter), May (Second Quarter), August (Third Quarter), and November (Fourth Quarter). A Quarterly Sakernas is aimed to monitor the prompt indicators of Indonesian Labour market which referred to The Key Indicators of the Labour Market (KILM) recommended by The International Labour Organization (ILO).

11. Sejak Sakernas 2001, konsep status pekerjaan dan pengangguran mengalami perluasan dan penyempurnaan. Status pekerjaan yang pada Sakernas 2000 hanya 5 kategori, mulai tahun 2001 ditambahkan kategori baru, yaitu: Pekerja bebas di pertanian dan pekerja

11. Since 2001 Sakernas, the concept of employment status and unemployment was revised. The employment status previously covered only 5 categories, but since 2001 two new categories of casual employee both in agriculture and non-agriculture sectors have been added. In addition, to adapt the

bebas di nonpertanian. Selain itu, dalam rangka menyesuaikan dengan konsep ILO, konsep pengangguran terbuka diperluas, yaitu di samping mencakup penduduk yang aktif mencari pekerjaan, mencakup penduduk yang aktif mencari pekerjaan, mencakup pula kelompok penduduk yang sedang mempersiapkan usaha/pekerjaan baru, kelompok penduduk yang tidak mencari pekerjaan karena merasa tidak mungkin mendapatkan pekerjaan, serta kelompok penduduk yang tidak aktif mencari pekerjaan dengan alasan sudah mempunyai pekerjaan tetapi belum mulai bekerja

ILO concept, the concept of open unemployment was also extended. Open unemployment covers population who were establishing a new business/firm/establishment, discouraged job seekers, and those who were not actively looking for work with the reason of already having job but not starting to work.

12. Penduduk usia kerja adalah penduduk yang berumur 15 tahun ke atas.
 13. Angkatan kerja adalah penduduk usia kerja (15 tahun ke atas) yang bekerja, punya pekerjaan namun sementara tidak bekerja, dan pengangguran.
 14. Bekerja adalah kegiatan ekonomi yang dilakukan oleh seseorang dengan maksud memperoleh atau membantu memperoleh pendapatan atau keuntungan dan lamanya bekerja paling sedikit 1 jam secara terus menerus dalam seminggu yang lalu
12. *Working age population is persons of 15 years and over.*
 13. *Labor force or economically active are persons of 15 years and over, who in the previous week were working, temporarily absent from work but having jobs, and unemployment.*
 14. *Working is economic activity conducted by a person and intended to earn income by doing work or helping to do work at least one hour continuously during the reference week (including unpaid family worker/s for any economic activity).*

(termasuk pekerja keluarga tanpa upah yang membantu dalam suatu usaha/kegiatan ekonomi).

- | | |
|--|---|
| <p>15. Jumlah jam kerja seluruhnya adalah jumlah jam kerja yang digunakan untuk bekerja (tidak termasuk jam kerja istirahat resmi dan jam kerja yang digunakan untuk hal-hal di luar pekerjaan).</p> | <p>15. <i>Total working hours is the total hours spent by an employee to perform all jobs (excluding the time used for other activities which are not classified as work).</i></p> |
| <p>16. Lapangan usaha adalah bidang kegiatan dari pekerjaan/tempat bekerja dimana seseorang bekerja. Klasifikasi lapangan usaha mengikuti Klasifikasi Baku Lapangan Usaha Indonesia (KBLI) dalam 1 digit.</p> | <p>16. <i>Industry is field of a person's activity or establishment. The classification of industries follows the Indonesia Standard Industrial Classification (KBLI) in one digit.</i></p> |
| <p>17. Status pekerjaan adalah kedudukan seseorang dalam unit usaha/kegiatan dalam melakukan pekerjaan.</p> | <p>17. <i>Employment status is the status of a person at his place of work or establishment where he was employed.</i></p> |
| <p>18. Berusaha sendiri tanpa dibantu orang lain adalah bekerja atau berusaha dengan menanggung risiko secara ekonomis, yaitu dengan tidak kembalinya ongkos produksi yang telah dikeluarkan dalam rangka usahanya tersebut, serta tidak menggunakan pekerja dibayar maupun pekerja tak dibayar, termasuk yang sifat pekerjaannya memerlukan teknologi atau keahlian khusus.</p> | <p>18. <i>Own-account worker is a person who works at his own risk without assisted by paid per mount worker or unpaid worker include technical job or skill job.</i></p> |
| <p>19. Berusaha dibantu buruh tidak tetap/buruh tidak dibayar adalah bekerja atau berusaha atas risiko</p> | <p>19. <i>Employer assisted by temporary workers/unpaid worker is a person who works at his own</i></p> |

- sendiri, dan menggunakan buruh/pekerja tak dibayar dan atau buruh/pekerja tidak tetap.
20. Berusaha dibantu buruh tetap/buruh dibayar adalah berusaha atas risiko sendiri dan mempekerjakan paling sedikit satu orang buruh/pekerja tetap yang dibayar.
21. Buruh/karyawan/pegawai adalah seseorang yang bekerja pada orang lain atau instansi/kantor/ perusahaan secara tetap dengan menerima upah/gaji baik berupa uang maupun barang. Buruh yang tidak mempunyai majikan tetap, tidak digolongkan sebagai buruh/karyawan, tetapi sebagai pekerja bebas. Seseorang dianggap memiliki majikan tetap jika memiliki 1 (satu) majikan (orang/rumah tangga) yang sama dalam sebulan terakhir, khusus pada sektor bangunan batasannya tiga bulan. Apabila majikannya instansi/ lembaga, boleh lebih dari satu.
22. Pekerja bebas adalah seseorang yang bekerja pada orang lain/ majikan/institusi yang tidak tetap (lebih dari 1 majikan dalam sebulan terakhir) di usaha pertanian baik berupa usaha rumah tangga maupun bukan usaha rumah tangga, ataupun di nonpertanian atas dasar balas jasa dengan menerima
- risk and assisted by temporary worker/ unpaid worker.*
20. *Employer assisted by permanent workers/paid workers is a person who does his business at her/ his own risk at least one assisted by paid permanent worker.*
21. *Employee is a person who work permanently for other people or institution/office/company and gains some money/cash or goods as wage/salary. Labor who have no permanent employer is not categorized as a laborer/worker/ employee but casual worker. A laborers in general is considered to have a permanent employer if he has the same employer during the pastmonth,particularlyforbuilding construction sector is 3 months. If the employer is an institution, more than 1 (one) employer is allowed.*
22. *Casual employee is a person who does not work permanently for other people/employer/institution (more than 1 employer during the last 1 month) in agricultural sector, either home industry or not home industry, or in non-agricultural sector based on remuneration paid with money or goods, and based on daily or contact payment system.*

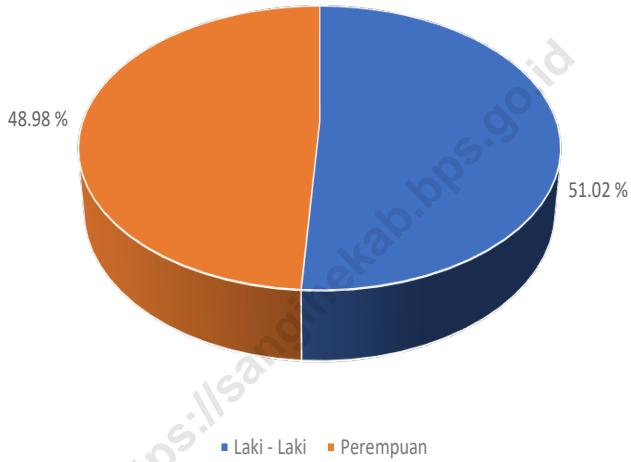
upah atau imbalan baik berupa uang maupun barang, dan baik dengan sistem pembayaran harian maupun borongan

23. Pekerja tak dibayar adalah seseorang yang bekerja membantu usaha untuk memperoleh penghasilan/keuntungan yang dilakukan oleh salah seorang anggota rumah tangga atau bukan anggota rumah tangga tanpa mendapat upah/gaji baik berupa uang maupun barang.

23. *Unpaid worker is a person who intended to work without pay either with money or good, in an establishment run by other members of the family, relative or neighbour.*

<https://sangihekab.bps.go.id>

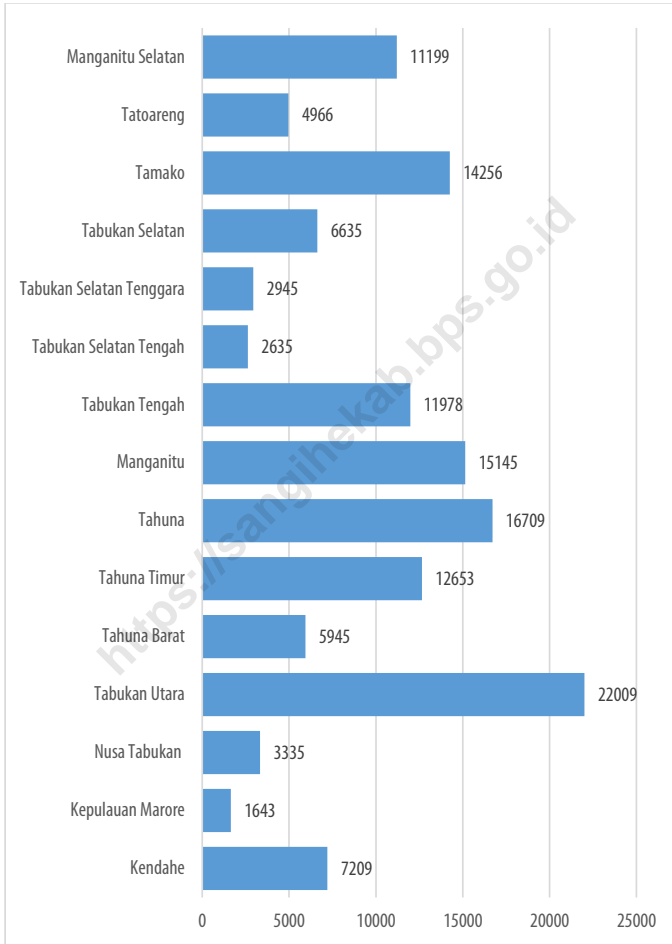
Gambar 3.1 **Persentase Penduduk Menurut Jenis Kelamin (%), 2020**
Figures 3.1 **Percentage of Population By Gender (%), 2020**



Sumber/Source : Badan Pusat Statistik - Sensus Penduduk 2020

Gambar 3.2
Figures

Jumlah Penduduk Menurut Jenis Kecamatan (Jiwa), 2020
Population By Subdistrict (Jiwa), 2020



Sumber/Source : Badan Pusat Statistik - Sensus Penduduk 2020

3.1 PENDUDUK POPULATION

Tabel 3.1.1 Penduduk, Laju Pertumbuhan Penduduk per Tahun, Distribusi Persentase Penduduk, Kepadatan Penduduk, Rasio Jenis Kelamin Penduduk Menurut Kecamatan di Kabupaten Kepulauan Sangihe, 2020
Population, Annual Population Growth Rate, Percentage Distribution of Population, Population Density, and Population Sex Ratio by Subdistrict in Kepulauan Sangihe Regency, 2020

Kecamatan Subdistrict	Penduduk (ribu) Population (thousand)	Laju Pertumbuhan Penduduk per Tahun 2010–2020 Annual Population Growth Rate (%) 2010–2020
(1)	(2)	(3)
Manganitu Selatan	11 199	1.24
Tatoareng	4 966	1.31
Tamako	14 256	0.93
Tabukan Selatan	6 635	1.25
Tabukan Selatan Tenggara	2 945	0.84
Tabukan Selatan Tengah	2 635	2.26
Tabukan Tengah	11 978	1.52
Manganitu	15 145	0.86
Tahuna	16 709	0.47
Tahuna Timur	12 653	0.22
Tahuna Barat	5 945	0.89
Tabukan Utara	22 009	1.24
Nusa Tabukan	3 335	1.34
Kepulauan Marore	1 643	1.83
Kendahe	7 209	1.10
Kepulauan Sangihe	139 262	1.00
Hasil Registrasi/Registration Result		
Hasil Proyeksi ¹ /Projection Result ¹		

Lanjutan Tabel/*Continued Table* 3.1.1

Kecamatan Subdistrict	Persentase Penduduk Percentage of Total Population	Kepadatan Penduduk per km² Population Density per sq.km
(1)	(7)	(8)
Manganitu Selatan	8.04	151.36
Tatoareng	3.57	267.56
Tamako	10.24	205.36
Tabukan Selatan	4.76	96.50
Tabukan Selatan Tenggara	2.11	62.87
Tabukan Selatan Tengah	1.89	118.21
Tabukan Tengah	8.60	137.06
Manganitu	10.88	227.88
Tahuna	12.00	648.64
Tahuna Timur	9.09	503.10
Tahuna Barat	4.27	146.21
Tabukan Utara	15.80	191.78
Nusa Tabukan	2.39	226.41
Kepulauan Marore	1.18	149.09
Kendahe	5.18	140.83
Kepulauan Sangihe	100	188.96
<i>Hasil Registrasi/Registration Result</i>		
<i>Hasil Proyeksi¹/Projection Result¹</i>		

Lanjutan Tabel/*Continued Table 3.1.1*

Kecamatan <i>Subdistrict</i>	Rasio Jenis Kelamin <i>Population Sex Ratio</i>
(1)	(11)
Manganitu Selatan	106.6
Tatoareng	102.9
Tamako	101.6
Tabukan Selatan	109.8
Tabukan Selatan Tenggara	106.2
Tabukan Selatan Tengah	110.3
Tabukan Tengah	108.1
Manganitu	102.4
Tahuna	98.8
Tahuna Timur	99.6
Tahuna Barat	101.7
Tabukan Utara	105.9
Nusa Tabukan	117.1
Kepulauan Marore	114.8
Kendahe	105.6
Kepulauan Sangihe	104.2
Hasil Registrasi/ <i>Registration Result</i>	...
Hasil Proyeksi ¹ / <i>Projection Result¹</i>	...

Catatan/*Note*: ¹Data dari Hasil Proyeksi Penduduk Indonesia 2010–2035 (Pertengahan tahun/Juni)/*Data from the result of Indonesia Population Projection 2010–2035 (mid year/June)*

Sumber/*Source*: Dinas Kependudukan dan Pencatatan Sipil Kabupaten Kepulauan Sangihe./*Population and Civil Registration Agency Kepulauan Sangihe Regency*

Tabel
Table 3.1.2

Jumlah Penduduk Menurut Kelompok Umur dan Jenis Kelamin di Kabupaten Kepulauan Sangihe, 2020
Population by Age Groups and Sex in Kepulauan Sangihe Regency, 2020

Kelompok Umur <i>Age Groups</i>	Jenis Kelamin/Sex		
	Laki-Laki <i>Male</i>	Perempuan <i>Female</i>	Jumlah <i>Total</i>
(1)	(2)	(3)	(4)
0–4	4 419	4 277	8 696
5–9	5 140	4 915	10 055
10–14	5 023	4 563	9 586
15–19	5 058	4 631	9 689
20–24	5 534	5 233	10 767
25–29	6 327	5 813	12 140
30–34	6 203	5 592	11 795
35–39	5 635	4 992	10 627
40–44	5 232	4 629	9 861
45–49	4 853	4 635	9 488
50–54	4 642	4 554	9 196
55–59	4 438	4 308	8 746
60–64	3 366	3 374	6 740
65–69	2 334	2 534	4 868
70–74	1 489	1 901	3 390
75+	1 362	2 256	3 618
Kepulauan Sangihe	71 055	68 207	139 262

Sumber/Source: Hasil Perapihan Umur dari Data Administratif dan SP2020 (September)/The Result of Smoothing Single Year of Age from Administrative Data and the 2020 Population Census (September)

Tabel 3.1.3 **Jumlah Paspor yang Dikeluarkan per Bulan di Kantor Imigrasi Klas II Tahuna, 2020**
Table *Passport Released per Month by Kantor Imigrasi Klas II Tahuna, 2020*

Bulan Months	Jenis Kelamin/Sex		
	Laki-Laki Male	Perempuan Female	Jumlah Total
(1)	(2)	(3)	(4)
Januari / January	12	16	28
Februari / February	13	19	32
Maret / March	5	2	7
April / April	-	-	-
Mei / May	-	-	-
Juni / June	1	1	2
Juli / July	74	-	4
Agustus / August	1	1	2
September / September	3	-	3
Oktober / October	16	23	39
November / November	7	1	8
Desember / December	3	-	3
Kepulauan Sangihe	65	63	128
2019	166	186	352
2018	192	191	383
2017	175	136	311

Sumber/Source: Kantor Imigrasi Klas II Tahuna /2nd Grade Immigration Office Of Tahuna

Tabel
Table 3.1.4

Jumlah Orang Asing Menurut Kebangsaan dan Jenis Dokumen Keimigrasian di Kabupaten Kepulauan Sangihe, 2020
Foreigner by Nationality and Kind of Immigration Document in Kepulauan Sangihe Regency, 2020

Bulan <i>Months</i>	Jenis Dokumen/ <i>Kind of Document</i>				Jumlah <i>Total</i>
	<i>Singkat</i>	<i>Itas</i>	Dahsuskim	Itap	
(1)			(2)	(3)	(4)
Amerika	-	-	-	1	1
Australia	-	-	-	1	1
Inggris	-	-	-	-	-
Kanada	-	-	-	-	-
Cina	-	-	-	1	1
Filipina	-	-	-	-	-
Perancis	-	-	-	-	-
<i>Belgia</i>	-	-	-	-	-
Belanda	-	-	-	-	-
Jepang	-	-	-	1	1
Italia	-	-	-	-	-
Jerman	-	-	-	-	-
<i>Republik Ceko</i>	-	-	-	1	1
<i>Rusia</i>	-	-	-	-	-
<i>Lainnya</i>	-	-	-	-	-
Kepulauan Sangihe	-	-	-	5	5
2019	-	1	-	4	5
2018	6	4	-	-	10
2017	6	2	-	2	10

 Sumber/Source: Kantor Imigrasi Klas II Tahuna / 2nd Grade Immigration Office Of Tahuna

Tabel 3.1.5 **Jumlah Orang Asing Menurut Bulan dan Jenis Dokumen Keimigrasian di Kabupaten Kepulauan Sangihe, 2020**
Table 3.1.5 **Foreigner by Months and Kind of Immigration Document in Kepulauan Sangihe Regency, 2020**

Bulan Months	Jenis Dokumen/Kind of Document				Jumlah Total
	Singkat	Itas	Dahsuskim	Itap	
(1)			(2)	(3)	(4)
Januari / January	1	-	-	-	1
Februari / February	-	-	-	-	-
Maret / March	-	-	-	-	-
April / April	-	-	-	-	-
Mei / May	-	-	-	-	-
Juni / June	-	-	-	-	-
Juli / July	-	-	-	-	-
Agustus / August	-	-	-	-	-
September / September	-	-	-	1	1
Oktober / October	-	-	-	-	-
November / November	-	-	-	-	-
Desember / December	-	-	-	-	-
Kepulauan Sangihe	1	-	-	1	2
2019	22	-	-	2	24
2018	6	4	-	-	10
2017	6	2	-	2	10

Sumber/Source: Kantor Imigrasi Klas II Tahuna / 2nd Grade Immigration Office Of Tahuna

Tabel
Table 3.1.6

Rekapitulasi Kegiatan Pos Marore, 2020
Recapitulation of Marore's Post Activity, 2020

Bulan Months	Pengeluaran Pas Lintas Batas	
	BCC	CCC
(1)	(2)	(3)
Januari / January	1	5
Februari / February	-	1
Maret / March	-	-
April / April	-	-
Mei / May	-	-
Juni / June	-	-
Juli / July	-	-
Agustus / August	-	-
September / September	-	-
Oktober / October	-	-
November / November	-	-
Desember / December	-	-
Kepulauan Sangihe	1	6
2019	123	370
2018	61	-
2017	182	-

Lanjutan Tabel/Continued Table 3.1.6

Bulan Months	WNI					
	Datang Arrive			Berangkat Leave		
	Kapal Ship	Kru Crew	Penumpang Passanger	Kapal Ship	Kru Crew	Penumpang Passanger
(1)	(4)	(5)	(6)	(7)	(8)	(9)
Januari / January	5	5	12	2	5	2
Februari / February	2	3	2	1	1	-
Maret / March	-	-	-	-	-	-
April / April	-	-	-	-	-	-
Mei / May	-	-	-	-	-	-
Juni / June	-	-	-	-	-	-
Juli / July	-	-	-	-	-	-
Agustus / August	-	-	-	-	-	-
September / September	-	-	-	-	-	-
Oktober / October	-	-	-	-	-	-
November / November	-	-	-	-	-	-
Desember / December	-	-	-	-	-	-
Kepulauan Sangihe	7	8	14	3	6	2
2019	161	343	127	177	359	165
2018	23	248	201	34	253	147
2017	92	557	473	90	426	347

Lanjutan Tabel/*Continued Table* 3.1.6

Bulan Months	WNA					
	Datang Arrive			Berangkat Leave		
	Kapal Ship	Kru Crew	Penumpang Passanger	Kapal Ship	Kru Crew	Penumpang Passanger
(1)	(4)	(5)	(6)	(7)	(8)	(9)
Januari / <i>January</i>	-	-	-	-	-	-
Februari / <i>February</i>	-	-	-	-	-	-
Maret / <i>March</i>	-	-	-	-	-	-
April / <i>April</i>	-	-	-	-	-	-
Mei / <i>May</i>	-	-	-	-	-	-
Juni / <i>June</i>	-	-	-	-	-	-
Juli / <i>July</i>	-	-	-	-	-	-
Agustus / <i>August</i>	-	-	-	-	-	-
September / <i>September</i>	-	-	-	-	-	-
Oktober / <i>October</i>	-	-	-	-	-	-
November / <i>November</i>	-	-	-	-	-	-
Desember / <i>December</i>	-	-	-	-	-	-
Kepulauan Sangihe	-	-	-	-	-	-
2019	38	119	18	18	60	12
2018	84	97	59	79	111	30
2017	144	258	80	118	202	59

Sumber/*Source*: Kantor Imigrasi Klas II Tahuna / *2nd Grade Immigration Office Of Tahuna*

3.2 KETENAGAKERJAAN EMPLOYMENT

Tabel 3.2.1 Jumlah Penduduk Berumur 15 Tahun Keatas Menurut Jenis Kegiatan Selama Seminggu yang Lalu dan Jenis Kelamin di Kabupaten Kepulauan Sangihe, 2020
Population Aged 15 Years and Over by Type of Activity During The Previous Week and Sex in Kepulauan Sangihe Regency, 2020

Kegiatan Utama <i>Main Activity</i>	Jenis Kelamin/Sex		
	Laki-Laki <i>Male</i>	Perempuan <i>Female</i>	Jumlah <i>Total</i>
(1)	(2)	(3)	(4)
I. Angkatan Kerja/<i>Economically Active</i>	41 676	25 978	67 654
1. Bekerja/ <i>Working</i>	39 010	25 325	64 335
2. Pengangguran Terbuka/ <i>Unemployment</i>	2 666	653	3 319
II. Bukan Angkatan Kerja/<i>Economically Inactive</i>	10 882	26 252	37 134
1. Sekolah/ <i>Attending School</i>	2 770	3 770	6 540
2. Mengurus Rumah Tangga/ <i>Housekeeping</i>	3 005	20 178	23 183
3. Lainnya/ <i>Others</i>	5 107	2 304	7 411
Jumlah/<i>Total</i>	52 558	52 230	104 788

Sumber/*Source*: BPS, Survei Angkatan Kerja Nasional (Sakernas) Agustus/BPS-Statistics Indonesia, August National Labor Force Survey

Tabel 3.2.2
Table

Penduduk Berumur 15 Tahun ke Atas Menurut Pendidikan Tertinggi yang Ditamatkan dan Jenis Kegiatan Selama Seminggu yang Lalu di Kabupaten Kepulauan Sangihe, 2020

Population 15 Years of Age and Over by Educational Attainment and Type of Activity During the Previous Week in Kepulauan Sangihe Regency, 2020

Pendidikan Tertinggi yang Ditamatkan ¹ <i>Educational Attainment¹</i>	Angkatan Kerja/Economically Active			Persentase Bekerja terhadap Angkatan Kerja <i>Percentage of Working to Economically Active</i>
	Bekerja <i>Working</i>	Pengangguran ² <i>Unemployment²</i>	Jumlah Angkatan Kerja <i>Total of Economically Active</i>	
(1)	(2)	(3)	(4)	(5)
0	27 406	326	27 732	98.82
1	10 195	762	10 957	93.05
2	18 656	1 748	20 404	91.43
3	8 078	483	8 561	94.36
Jumlah/Total	64 335	3 319	67 654	95.09

Lanjutan Tabel/*Continued Table 3.2.2*

Pendidikan Tertinggi yang Ditamatkan ¹ Educational Attainment ¹	Bukan Angkatan Kerja Not Economically Active	Jumlah Total	Persentase Angkatan Kerja terhadap Penduduk Usia Kerja Percentage of Economically Active to Working Age Population
(1)	(6)	(7)	(8)
0	15 829	43 561	63.66
1	10 685	21 642	50.63
2	9 085	29 489	69.19
3	1 535	10 096	84.80
Jumlah/Total	37 134	104 788	64.56

- Catatan/Note: ¹ 0. ≤ Sekolah Dasar (SD)/≤ *Primary School*
 1. Sekolah Menengah Pertama/*Junior High School*
 2. Sekolah Menengah Atas/*Senior High School*
 3. Perguruan Tinggi/*Collage*
- ² 1. Mencari pekerjaan/*Looking for work*
 2. Mempersiapkan usaha/*Establishing a new business/firm*
 3. Merasa tidak mungkin mendapat pekerjaan/*Hopeless of job*
 4. Sudah punya pekerjaan tetapi belum mulai bekerja/*Have a job in future start*

Sumber/Source: BPS, Survei Angkatan Kerja Nasional (Sakernas) Agustus/BPS-Statistics Indonesia, August National Labor Force Survey

Tabel
Table 3.2.3

Penduduk Berumur 15 Tahun Ke Atas yang Bekerja Selama Seminggu yang Lalu Menurut Status Pekerjaan Utama dan Jenis Kelamin di Kabupaten Kepulauan Sangihe, 2020
Population 15 Years of Age and Over who Worked During The Previous Week by Main Employment Status and Sex in Kepulauan Sangihe Regency, 2020

Status Pekerjaan Utama <i>Main Employment Status</i>	Laki-Laki <i>Male</i>	Perempuan <i>Female</i>	Jumlah <i>Total</i>
(1)	(2)	(3)	(4)
Berusaha sendiri <i>Own account worker</i>	12 264	7 777	20 041
Berusaha dibantu buruh tidak tetap/buruh tidak dibayar <i>Employer assisted by temporary worker/unpaid worker</i>	3 864	1 700	5 564
Berusaha dibantu buruh tetap/buruh dibayar <i>Employer assisted by permanent worker/paid worker</i>	642	146	788
Buruh/Karyawan/Pegawai/ <i>Employee</i>	8 927	8 612	17 539
Pekerja bebas <i>Casual worker</i>	10 569	1 159	11 728
Pekerja keluarga/tak dibayar <i>Family worker/unpaid worker</i>	2 744	5 931	8 675
Jumlah/Total	39 010	25 325	64 335

Sumber/Source: BPS, Survei Angkatan Kerja Nasional (Sakernas) Agustus/BPS-Statistics Indonesia, August National Labor Force Survey

Tabel 3.2.4 Jumlah Pencari Kerja Terdaftar dan Ditempatkan Menurut Tingkat Pendidikan Tertinggi yang Ditamatkan dan Jenis Kelamin di Kabupaten Kepulauan Sangihe, 2020
Number of Registered and Placed Job Applicants by Educational Attainment and Sex in Kepulauan Sangihe Regency, 2020

Pendidikan Tertinggi yang Ditamatkan <i>Educational Attainment</i>	Terdaftar/Registered		
	Laki-Laki <i>Male</i>	Perempuan <i>Female</i>	Jumlah <i>Total</i>
(1)	(2)	(3)	(4)
Belum Pernah Sekolah <i>No Schooling</i>	-	-	-
Belum Tamat SD <i>Not Yet Completed Primary School</i>	-	-	-
Sekolah Dasar <i>Primary School</i>	1	-	1
Sekolah Menengah Pertama <i>Junior High School</i>	-	-	-
Sekolah Menengah Atas <i>Senior High School</i>	13	8	21
Diploma I/ II/ III Akademi <i>Diploma I/ II/ III Academy</i>	-	-	-
Universitas <i>University</i>	4	3	7
Kepulauan Sangihe	18	11	29
2019	139	269	408
2018	77	123	200
2017	127	81	208

Lanjutan Tabel/*Continued Table* 3.2.4

Pendidikan Tertinggi yang Ditamatkan <i>Educational Attainment</i>	Ditempatkan/ <i>Placed</i>		
	Laki-Laki <i>Male</i>	Perempuan <i>Female</i>	Jumlah <i>Total</i>
(1)	(2)	(3)	(4)
Belum Pernah Sekolah <i>No Schooling</i>	-	-	-
Belum Tamat SD <i>Not Yet Completed Primary School</i>	-	-	-
Sekolah Dasar <i>Primary School</i>	-	-	-
Sekolah Menengah Pertama <i>Junior High School</i>	-	-	-
Sekolah Menengah Atas <i>Senior High School</i>	-	-	-
Diploma I/ II/ III Akademi <i>Diploma I/ II/ III Academy</i>	-	-	-
Universitas <i>University</i>	1	1	2
Kepulauan Sangihe	1	1	2
2019	88	208	296
2018	9	11	20
2017	27	4	31

Sumber/*Source*: Dinas Tenaga Kerja Kabupaten Kepulauan Sangihe /*Labour Services of Kepulauan Sangihe Regency*

Tabel 3.2.5 **Jumlah Pencari Kerja Terdaftar dan Ditempatkan Menurut Kelompok Umur dan Jenis Kelamin di Kabupaten Kepulauan Sangihe, 2020**
Number of Registered and Placed Job Applicants by Age Group and Sex in Kepulauan Sangihe Regency, 2020

Kelompok Umur Age Group	Terdaftar/Registered		
	Laki-Laki Male	Perempuan Female	Jumlah Total
(1)	(2)	(3)	(4)
15 - 19	-	-	-
20 - 29	7	7	14
30 - 44	8	7	15
Kepulauan Sangihe	15	14	29
2019	141	267	408
2018	77	123	200
2017	130	104	234

Lanjutan Tabel/*Continued Table* 3.2.5

Pendidikan Tertinggi yang Ditamatkan <i>Educational Attainment</i>	Ditempatkan/ <i>Placed</i>		
	Laki-Laki <i>Male</i>	Perempuan <i>Female</i>	Jumlah <i>Total</i>
(1)	(2)	(3)	(4)
15 - 19	-	-	-
20 - 29	-	-	-
30 - 44	1	1	2
Kepulauan Sangihe	1	1	2
2019	88	208	296
2018	9	11	20
2017	39	13	52

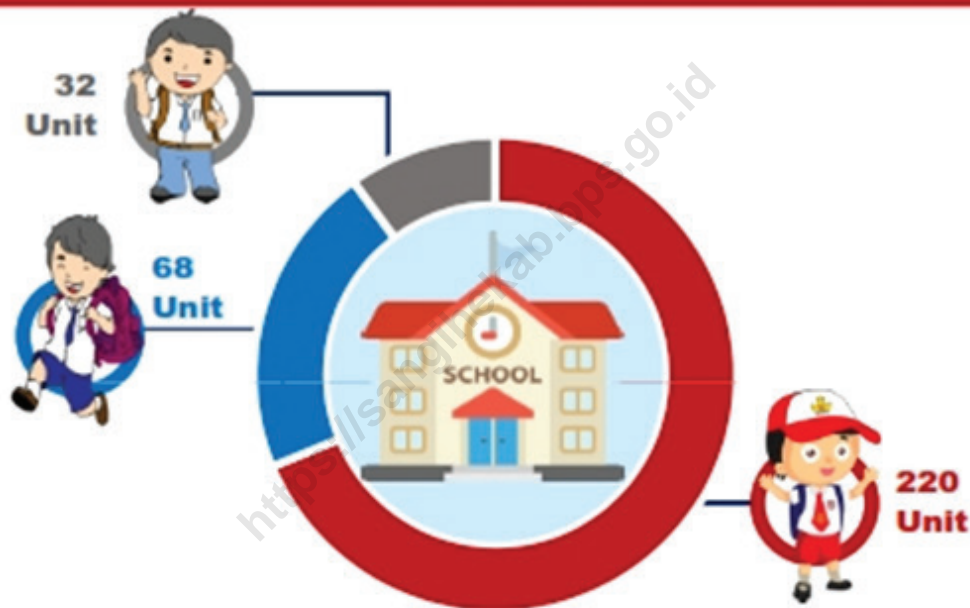
Sumber/*Source*: Dinas Tenaga Kerja Kabupaten Kepulauan Sangihe /*Labour Services of Kepulauan Sangihe Regency*

4

SOSIAL

Social

Sarana Pendidikan di Kab. Kepl. Sangihe



PUS dan Peserta KB Aktif

- PUS 21.672
- IUD 603
- MOW 389
- MOP 11
- KONDOM 135



PENJELASAN TEKNIS**TECHNICAL NOTES**

- | | |
|--|---|
| <p>1. Tidak/belum pernah sekolah adalah mereka yang tidak pernah atau belum pernah terdaftar dan tidak pernah atau belum pernah aktif mengikuti pendidikan di suatu jenjang pendidikan formal. Termasuk juga yang tamat/belum tamat taman kanak-kanak tetapi tidak melanjutkan ke sekolah dasar.</p> | <p>1. <i>Not/never attending school is someone who has never attended or never been registered in a formal education, such as primary, secondary, and tertiary education. Those who just completed kindergarten are considered as never attended school.</i></p> |
| <p>2. Masih bersekolah adalah mereka yang terdaftar dan aktif mengikuti pendidikan formal dan nonformal (Paket A, B, atau C), baik pendidikan dasar, menengah maupun pendidikan tinggi. Bagi mahasiswa yang sedang cuti dianggap masih bersekolah.</p> | <p>2. <i>Attending school is someone who is currently attending primary, secondary, or tertiary education, including package A, package B, or package C. College student who postpones his/her study is considered as attending school.</i></p> |
| <p>3. Tidak bersekolah lagi adalah mereka yang pernah terdaftar dan aktif mengikuti pendidikan di suatu jenjang pendidikan formal dan nonformal (Paket A, B, atau C), tetapi pada saat pencacahan tidak lagi terdaftar dan tidak aktif mengikuti pendidikan.</p> | <p>3. <i>Not attending school anymore is someone who had enrolled and participated in formal and non-formal education in the past including package A, package B, or package C, but currently does not attend school.</i></p> |
| <p>4. Tamat sekolah adalah menyelesaikan pelajaran yang ditandai dengan lulus ujian akhir pada kelas atau tingkat terakhir suatu jenjang pendidikan di sekolah negeri maupun swasta dengan mendapatkan tanda tamat belajar/ijazah. Seseorang yang belum mengikuti pelajaran</p> | <p>4. <i>Completed particular level of education is someone who has completed particular level of education in private or public school and accepting graduation certificate. Someone who has never attended the highest grade but passed the final exam is considered as completed</i></p> |

pada kelas tertinggi tetapi telah mengikuti ujian akhir dan lulus dianggap tamat sekolah.

5. Jenjang Pendidikan Formal terdiri atas pendidikan dasar, pendidikan menengah, dan pendidikan tinggi. Jenis pendidikan yang diajarkan mencakup pendidikan umum, kejuruan, akademik, profesi, vokasi, keagamaan, dan khusus.
 - a. Pendidikan Dasar berbentuk Sekolah Dasar (SD) dan Madrasah Ibtidaiyah (MI) atau bentuk lain yang sederajat serta Sekolah Menengah Pertama (SMP) dan Madrasah Tsanawiyah (MTs), atau bentuk lain yang sederajat.
 - b. Pendidikan Menengah berbentuk Sekolah Menengah Atas (SMA), Madrasah Aliyah (MA), Sekolah Menengah Kejuruan (SMK), dan Madrasah Aliyah Kejuruan (MAK), atau bentuk lain yang sederajat.
 - c. Pendidikan Tinggi merupakan jenjang pendidikan setelah pendidikan menengah yang mencakup program pendidikan diploma, sarjana, magister, spesialis, dan doktor yang diselenggarakan oleh perguruan tinggi. Perguruan tinggi dapat berbentuk akademi, politeknik, sekolah tinggi, institut, atau universitas.

particular level of education.

5. *The Formal Education Level consists of primary education, secondary education, and high education. The kind of education that taught consists of general education, vocational, academic, professional, religious, and specific education.*
 - a. *The Primary Education consists of Elementary School and Islamic Elementary School or other equivalent forms and Junior High School and MTs, or other equivalent forms.*
 - b. *The Secondary Education consists of the senior high school, MA, Vocational School, and Vocational Madrasah Aliyah, or other equivalent forms.*
 - c. *The High Education consists of the education level after the secondary education that consists of diplomas, bachelor, master, specialist, and doctoral degrees that are held by the college. The colleges can be academy, polytechnic, high school, institute, or university.*

- | | |
|--|---|
| <p>6. Fasilitas Pelayanan Kesehatan adalah suatu alat dan/atau tempat yang digunakan untuk menyelenggarakan upaya pelayanan kesehatan, baik promotif, preventif, kuratif, maupun rehabilitatif yang dilakukan oleh pemerintah, pemerintah daerah, dan/atau masyarakat(UUNo.36Tahun2014).</p> | <p>6. <i>Health Care Facility is an instrument and/or premises used to organize health services, baik promotive, preventive, curative, and rehabilitative conducted by the government, local government, and/or community (Act No. 36 of 2014).</i></p> |
| <p>7. Tenaga Kesehatan adalah setiap orang yang mengabdikan diri dalam bidang kesehatan serta memiliki pengetahuan dan/atau keterampilan melalui pendidikan di bidang kesehatan yang untuk jenis tertentu memerlukan kewenangan untuk melakukan upaya kesehatan (UU No. 36 Tahun 2014)</p> | <p>7. <i>Medicals is any person who dedicated themselves in the field of health and have knowledge and/or skill through education in the field of health for certain types require the authority to make health measures (Act No. 36 of 2014)</i></p> |
| <p>8. Rumah Sakit adalah tempat pemeriksaan dan perawatan kesehatan, biasanya berada di bawah pengawasan dokter/tenaga medis, yang melayani penderitayangsakituntukberobat rawat jalan atau rawat inap.</p> | <p>8. <i>Hospital is a place for health check, usually controlled/supervised by doctors/medical personnel to serve the ill patients to get outpatient or inpatient treatment services.</i></p> |
| <p>9. Rumah Sakit Bersalin adalah rumah sakit khusus untuk persalinan, dilengkapi pelayanan spesialis pemeriksaan kehamilan, persalinan, rawat inap dan rawat jalan ibu dan anak yang berada di bawah pengawasan dokter spesialis kandungan.</p> | <p>9. <i>Maternity Hospital is a specialized hospital for childbirth, has specialist inspection service to pregnancy, childbirth, hospitalization and outpatient for mothers and children that is under the supervision of an obstetrician.</i></p> |
| <p>10. Rumah Bersalin adalah</p> | <p>10. <i>Maternity House is health care</i></p> |

sarana pelayanan kesehatan dengan izin sebagai rumah bersalin, dilengkapi pelayanan pemeriksaan kehamilan, persalinan serta pemeriksaan ibu dan anak yang berada di bawah pengawasan bidan senior.

facility with a license as a maternity house, equipped with prenatal care, childbirth and examination of mothers and children which is under the supervision of a senior midwife.

11. Poliklinik adalah sarana kesehatan yang dipakai untuk pelayanan berobat jalan, biasanya berada di bawah pengawasan dokter/tenaga medis.

11. *Polyclinic is a health facility in which to get outpatient services, usually under the control of doctor/medical personnel.*

12. Puskesmas (Pusat Kesehatan Masyarakat) adalah unit pelaksana teknis dinas kesehatan kabupaten/ kota yang mempunyai fungsi utama sebagai penyelenggara pelayanan kesehatan tingkat pertama. Wilayah kerja puskesmas maksimal adalah satu kecamatan dan untuk dapat menjangkau wilayah kerjanya, puskesmas mempunyai jaringan pelayanan yang meliputi unit Puskesmas Pembantu (Pustu), unit Puskesmas Keliling (Puskel), dan unit bidan desa/komunitas (Peraturan Menteri Kesehatan RI No. 75 Tahun 2014 Tentang Pusat Kesehatan Masyarakat).

12. *Public Health Center is technical implementation unit of regency health department that have the primary function as a first-level health care providers. The working area standard of public health center is one district and to reach their working areas, public health centers have a service network covering subsidiary of public health center, mobile public health center units, and midwife units (Regulation of the Minister of Health of Indonesia Number 75 Year 2014 about Public Health Center).*

13. Apotek adalah suatu tempat tertentu yang digunakan untuk melakukan pekerjaan kefarmasian, dan penyaluran/ penjualan obat atau bahan farmasi dan perbekalan kesehatan lainnya

13. *Pharmacy is a specific place that is used for pharmaceutical jobs, and distribution/sale of drugs/ pharmaceuticals and other medical supplies to people that are administered by trained pharmacist*

kepada masyarakat yang dikelola oleh tenaga apoteker (Peraturan Menteri Kesehatan RI No. 1332 Tahun 2002 Tentang Perubahan Atas Peraturan Menteri Kesehatan RI No.922/MENKES/PER/X/1993 tentang Ketentuan dan Tata Cara Pemberian Izin Apotek).

(Regulation of the Minister of Health of Indonesia Number 1332 Year 2002 about the Changes of Regulation of the Minister of Health of Indonesia Number 922/MENKES/PER/X/1993 about Pro-vision and Procedures for Administration of Licensed Pharmacies).

14. Imunisasi adalah memasukkan kuman atau racun penyakit tertentu yang sudah dilemahkan (vaksin) ke dalam tubuh dengan cara disuntik atau diminum (diteteskan dalam mulut) dengan maksud agar terjadi kekebalan tubuh terhadap penyakit tersebut.

14. *Immunization is putting enervated microbe of a certain disease into human body by injection or drinking (dropping into mouth) to make the body immune to that disease.*

15. BCG (Bacillus Calmette Guerin) merupakan vaksinasi untuk mencegah penyakit TBC, diberikan pada bayi baru lahir atau anak, dengan suntikan pada kulit pangkal lengan atas. Bekas suntikan kemudian akan membentuk tonjolan kecil jaringan parut pada kulit lengan atas. Suntikan BCG diberikan kepada anak sebanyak 1 kali.

15. *BCG (Bacillus Calmette Guerin) is a vaccine to prevent TBC disease, given to newborns or children, by injection at the base of the skin of the upper arm. Injection site will form little bumps of scar tissue in the skin of the upper arm. BCG injections given to children 1 times.*

16. DPT (Difteri, Pertusis, Tetanus) merupakan vaksin untuk mencegah penyakit Difteri, Pertusis, dan Tetanus yang diberikan pada bayi berumur 3 bulan ke atas, dengan suntikan pada paha, diulang 1 bulan dan 2 bulan kemudian, sehingga suntikan imunisasi

16. *DPT (Diphtheria, Pertussis, Tetanus) is a vaccine to prevent the diphtheria, pertussis, and tetanus disease, given to infants aged 3 months and above, with a shot in the thigh, repeated one month and two months later, so that the complete DPT immunization shots at toddler totaling 3 times (sometimes the*

DPT lengkap pada balita berjumlah 3 kali (kadang-kadang selang waktu antar suntikan bisa lebih dari 1 bulan).

time interval between injections can be more than 1 month).

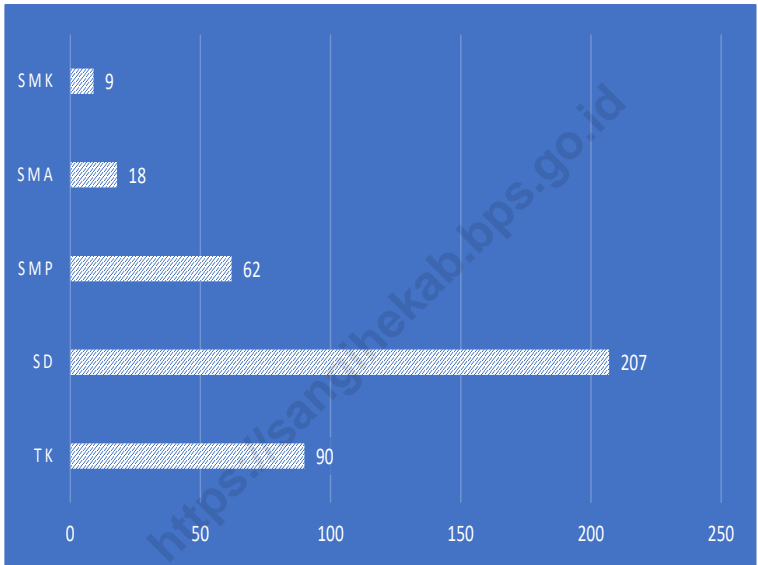
17. Untuk mengukur kemiskinan, BPS menggunakan konsep kemampuan memenuhi kebutuhan dasar (basic needs approach). Dengan pendekatan ini, kemiskinan dipandang sebagai ketidakmampuan dari sisi ekonomi untuk memenuhi kebutuhan dasar makanan dan bukan makanan yang diukur dari sisi pengeluaran. Metode yang digunakan adalah menghitung Garis Kemiskinan (GK), yang terdiri dari dua komponen yaitu Garis Kemiskinan Makanan (GKM) dan Garis Kemiskinan Non-Makanan (GKNM). Penghitungan Garis Kemiskinan dilakukan secara terpisah untuk daerah perkotaan dan perdesaan.
 18. Penduduk miskin adalah penduduk yang memiliki rata-rata pengeluaran per kapita per bulan di bawah Garis Kemiskinan.
 19. Garis Kemiskinan Makanan (GKM) merupakan nilai pengeluaran kebutuhan minimum makanan yang disetarakan dengan 2.100 kkalori per kapita per hari. Garis Kemiskinan Non-Makanan (GKNM) adalah kebutuhan minimum untuk perumahan, sandang, pendidikan, kesehatan,
- 17. To measure poverty, BPS-Statistics Indonesia has used the concept of basic needs approach. Therefore, poverty is viewed as economic inability to fulfill food and non-food basic needs which are measured by consumption/expenditure. The method used is calculating poverty line, which consists of two components that are Food Poverty Line (FPL) and Non-Food Poverty Line (NFPL). The poverty line was calculated separately for urban and rural areas.*
 - 18. A person whose expenditure per capita per month is below the poverty line is considered to be poor.*
 - 19. The Food Poverty Line refers to the daily minimum requirement of 2,100 kcal per capita per day. The Non-Food Poverty Line refers to the minimum requirement for household necessities for clothing, education, health, and other basic individual needs.*

dan kebutuhan dasar lainnya.

20. Persentase penduduk miskin adalah persentase penduduk yang berada di bawah Garis Kemiskinan.
20. *The percentage of poor is percentage of person whose expenditure per capita per month is below the poverty line.*

<https://sangihekab.bps.go.id>

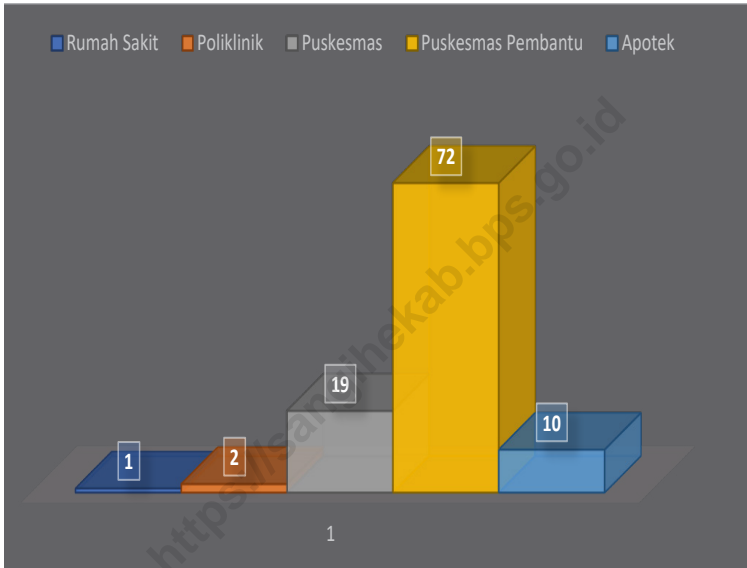
Gambar 4.1 Jumlah Sekolah di Kabupaten Kepulauan Sangihe,, 2020
Figures 4.1 Number of Schools in Kepulauan Sangihe Regency, 2020



Sumber/Source : Kementerian Pendidikan dan Kebudayaan, Data Semester Ganjil/Ministry of Educations and Culture, Odd Semester Data

Gambar 4.2
Figures

Jumlah Fasilitas Kesehatan di Kabupaten Kepulauan Sangihe, 2020
Number of Health Facilities in Kepulauan Sangihe Regency, 2020



Sumber/Source : Dinas Kesehatan Kabupaten Kepulauan Sangihe / Health Services of Kepulauan Sangihe Regency

4.1 PENDIDIKAN EDUCATION

Tabel 4.1.1 Jumlah Sekolah, Guru, dan Murid Taman Kanak-Kanak (TK) di Bawah Kementerian Pendidikan dan Kebudayaan Menurut Kecamatan di Kabupaten Kepulauan Sangihe, 2019/2020 dan 2020/2021
Number of Schools, Teachers, and Pupils in Kindergarten Under The Ministry of Education and Culture by Subdistrict in Kepulauan Sangihe Regency, 2019/2020 and 2020/2021

Kecamatan Subdistrict	Sekolah/Schools					
	Negeri/Public		Swasta/Private		Jumlah/Total	
	2019/2020	2020/2021	2019/2020	2020/2021	2019/2020	2020/2021
(1)	(2)	(3)	(4)	(5)	(6)	(7)
Manganitu Selatan	...	0	6	6	6	6
Tatoareng	...	0	1	1	1	1
Tamako	1	1	9	9	10	10
Tabukan Selatan	...	1	5	4	5	5
Tabukan Selatan Tengah	...	0	3	1	3	1
Tabukan Selatan Tenggara	...	0	1	1	1	1
Tabukan Tengah	...	1	8	7	8	8
Manganitu	...	0	16	16	16	16
Tahuna	1	1	6	6	7	7
Tahuna Timur	1	3	9	6	10	9
Tahuna Barat	...	0	6	5	6	5
Tabukan Utara	...	1	11	9	11	10
Nusa Tabukan	...	0	...	-	...	-
Kepulauan Marore	...	0	...	-	...	-
Kendahe	...	1	5	3	5	4
Kepulauan Sangihe	3	9	86	74	89	83

Lanjutan Tabel/*Continued Table 4.1.1*

Kecamatan Subdistrict	Guru ¹ /Teachers ¹					
	Negeri/Public		Swasta/Private		Jumlah/Total	
	2019/2020	2020/2021	2019/2020	2020/2021	2019/2020	2020/2021
(1)	(8)	(9)	(10)	(11)	(12)	(13)
Manganitu Selatan	-	-	9	9	9	9
Tatoareng	-	-	1	1	1	1
Tamako	5	3	12	12	17	15
Tabukan Selatan	-	2	8	7	8	9
Tabukan Selatan Tengah	-	-	2	2	2	2
Tabukan Selatan Tenggara	-	-	1	1	1	1
Tabukan Tengah	-	1	12	10	12	11
Manganitu	-	-	30	31	30	31
Tahuna	3	1	20	19	23	20
Tahuna Timur	8	14	23	16	31	30
Tahuna Barat	-	-	11	10	11	10
Tabukan Utara	-	2	18	16	18	18
Nusa Tabukan	-	-	-	-	-	-
Kepulauan Marore	-	-	-	-	-	-
Kendahe	-	1	5	4	5	5
Kepulauan Sangihe	16	24	152	138	168	162

Lanjutan Tabel/*Continued Table 4.1.1*

Kecamatan Subdistrict	Murid/Pupils					
	Negeri/Public		Swasta/Private		Jumlah/Total	
	2019/2020	2020/2021	2019/2020	2020/2021	2019/2020	2020/2021
(1)	(14)	(15)	(16)	(17)	(18)	(19)
Manganitu Selatan	-	-	96	105	96	105
Tatoareng	-	-	9	8	9	8
Tamako	33	30	148	143	181	173
Tabukan Selatan	-	24	78	52	78	76
Tabukan Selatan Tengah	-	-	15	9	15	9
Tabukan Selatan Tenggara	-	-	14	10	14	10
Tabukan Tengah	-	20	110	93	110	113
Manganitu	-	-	225	209	225	209
Tahuna	32	21	181	165	213	186
Tahuna Timur	107	120	189	167	296	287
Tahuna Barat	-	-	81	57	81	57
Tabukan Utara	-	18	178	157	178	175
Nusa Tabukan	-	-	-	-	-	-
Kepulauan Marore	-	-	-	-	-	-
Kendahe	-	12	44	28	44	40
Kepulauan Sangihe	172	245	1 368	1 203	1 540	1 448

Catatan/Note: ¹ Jumlah guru termasuk kepala sekolah dan guru/The total of teachers including headmaster and teacher

Sumber/Source: Kementerian Pendidikan dan Kebudayaan, Data Semester Ganjil/Ministry of Educations and Culture, Odd Semester Data

Tabel
Table 4.1.2**Jumlah Sekolah, Guru, dan Murid Raudatul Athfal (RA)
di Bawah Kementerian Agama Menurut Kecamatan
di Kabupaten Kepulauan Sangihe, 2019/2020 dan
2020/2021****Number of Schools, Teachers, and Pupils in Raudatul Athfal
(RA) Under The Ministry of Religious Affairs by Subdistrict in
Kepulauan Sangihe Regency, 2019/2020 and 2020/2021**

Kecamatan Subdistrict	Sekolah/Schools		Guru/Teachers		Murid/Pupils	
	2019/2020	2020/2021	2019/2020	2020/2021	2019/2020	2020/2021
(1)	(2)	(3)	(4)	(5)	(6)	(7)
Manganitu Selatan	1	1	2	1	8	1
Tatoareng	-	-	-	-	-	-
Tamako	-	-	-	-	-	-
Tabukan Selatan	-	-	-	-	-	-
Tabukan Selatan Tengah	-	-	-	-	-	-
Tabukan Selatan Tenggara	-	-	-	-	-	-
Tabukan Tengah	-	-	-	-	-	-
Manganitu	-	-	-	-	-	-
Tahuna	2	2	7	2	56	31
Tahuna Timur	-	-	-	-	-	-
Tahuna Barat	-	-	-	-	-	-
Tabukan Utara	8	8	23	16	141	206
Nusa Tabukan	1	1	2	-	10	4
Kepulauan Marore	-	-	-	-	-	-
Kendahe	2	2	5	2	41	47
Kepulauan Sangihe	14	14	39	21	256	289

Catatan/Note: Seluruh Raudatul Athfal (RA) berstatus swasta/All Raudatul Athfal (RA) are private

Sumber/Source: Kementerian Agama, Data Semester Ganjil/Ministry of Religious Affairs, Odd Semester Data

Tabel
Table 4.1.3

Jumlah Sekolah, Guru, dan Murid Sekolah Dasar (SD) di Bawah Kementerian Pendidikan dan Kebudayaan Menurut Kecamatan di Kabupaten Kepulauan Sangihe, 2019/2020 dan 2020/2021
Number of Schools, Teachers, and Pupils in Primary Schools Under The Ministry of Education and Culture by Subdistrict in Kepulauan Sangihe Regency, 2019/2020 and 2020/2021

Kecamatan Subdistrict	Sekolah/Schools					
	Negeri/Public		Swasta/Private		Jumlah/Total	
	2019/2020	2020/2021	2019/2020	2020/2021	2019/2020	2020/2021
(1)	(2)	(3)	(4)	(5)	(6)	(7)
Manganitu Selatan	8	8	9	9	17	17
Tatoareng	4	4	7	7	11	11
Tamako	17	17	6	6	23	23
Tabukan Selatan	8	8	7	8	15	16
Tabukan Selatan Tengah	7	7	2	2	9	9
Tabukan Selatan Tenggara	2	2	6	5	8	7
Tabukan Tengah	17	17	7	7	24	24
Manganitu	14	14	9	9	23	23
Tahuna	8	8	4	3	12	11
Tahuna Timur	6	6	2	3	8	9
Tahuna Barat	3	3	4	4	7	7
Tabukan Utara	16	16	12	12	28	28
Nusa Tabukan	6	6	2	2	8	8
Kepulauan Marore	2	2	1	1	3	3
Kendahe	7	7	4	4	11	11
Kepulauan Sangihe	125	125	82	82	207	207

Lanjutan Tabel/*Continued Table* 4.1.3

Kecamatan Subdistrict	Guru ¹ /Teachers ¹					
	Negeri/Public		Swasta/Private		Jumlah/Total	
	2019/2020	2020/2021	2019/2020	2020/2021	2019/2020	2020/2021
(1)	(8)	(9)	(10)	(11)	(12)	(13)
Manganitu Selatan	56	56	52	56	108	112
Tatoareng	19	20	32	35	51	55
Tamako	119	129	41	43	160	172
Tabukan Selatan	57	63	44	38	101	101
Tabukan Selatan Tengah	42	44	11	9	53	53
Tabukan Selatan Tenggara	14	14	27	24	41	38
Tabukan Tengah	101	98	33	35	134	133
Manganitu	103	104	65	67	168	171
Tahuna	89	88	43	39	132	127
Tahuna Timur	58	56	13	19	71	75
Tahuna Barat	20	25	26	30	46	55
Tabukan Utara	107	113	61	67	168	180
Nusa Tabukan	41	44	9	9	50	53
Kepulauan Marore	16	19	5	5	21	24
Kendahe	52	53	29	29	81	82
Kepulauan Sangihe	894	926	491	505	1 385	1 431

Lanjutan Tabel/*Continued Table 4.1.3*

Kecamatan Subdistrict	Murid/Pupils					
	Negeri/Public		Swasta/Private		Jumlah/Total	
	2019/2020	2020/2021	2019/2020	2020/2021	2019/2020	2020/2021
(1)	(14)	(15)	(16)	(17)	(18)	(19)
Manganitu Selatan	319	310	541	546	860	856
Tatoareng	116	120	280	268	396	388
Tamako	887	879	269	264	1 156	1 143
Tabukan Selatan	280	265	273	277	553	542
Tabukan Selatan Tengah	180	196	53	37	233	233
Tabukan Selatan Tenggara	67	67	200	179	267	246
Tabukan Tengah	648	663	348	339	996	1 002
Manganitu	657	673	498	487	1 155	1 160
Tahuna	1 099	1 045	623	568	1 722	1 613
Tahuna Timur	668	667	153	196	821	863
Tahuna Barat	161	155	229	228	390	383
Tabukan Utara	1 070	1 032	599	578	1 669	1 610
Nusa Tabukan	243	238	69	66	312	304
Kepulauan Marore	118	114	40	44	158	158
Kendahe	428	416	251	257	679	673
Kepulauan Sangihe	6 941	6 840	4 426	4 334	11 367	11 174

Catatan/Note: ¹ Jumlah guru termasuk kepala sekolah dan guru/*The total of teachers including headmaster and teacher*

Sumber/Source: Kementerian Pendidikan dan Kebudayaan, Data Semester Ganji/*Ministry of Educations and Culture, Odd Semester Data*

Tabel
Table 4.1.4

Jumlah Sekolah, Guru, dan Murid Madrasah Ibtidaiyah (MI) di Bawah Kementerian Agama Menurut Kecamatan Menurut Kecamatan di Kabupaten Kepulauan Sangihe, 2019/2020 dan 2020/2021
Number of Schools, Teachers, and Pupils in Madrasah Ibtidaiyah (MI) Under The Ministry of Religious Affairs by Subdistrict in Kepulauan Sangihe Regency, 2019/2020 and 2020/2021

Kecamatan Subdistrict	Sekolah/Schools					
	Negeri/Public		Swasta/Private		Jumlah/Total	
	2019/2020	2020/2021	2019/2020	2020/2021	2019/2020	2020/2021
(1)	(2)	(3)	(4)	(5)	(6)	(7)
Manganitu Selatan	1	1	2	2	3	3
Tatoareng	-	-	-	-	-	-
Tamako	-	-	-	-	-	-
Tabukan Selatan	-	-	-	-	-	-
Tabukan Selatan Tengah	-	-	-	-	-	-
Tabukan Selatan Tenggara	-	-	-	-	-	-
Tabukan Tengah	-	-	-	-	-	-
Manganitu	-	-	-	-	-	-
Tahuna	-	-	1	1	1	1
Tahuna Timur	-	-	-	-	-	-
Tahuna Barat	-	-	-	-	-	-
Tabukan Utara	1	1	7	8	8	9
Nusa Tabukan	-	-	1	-	1	-
Kepulauan Marore	-	-	-	-	-	-
Kendahe	-	-	-	-	-	-
Kepulauan Sangihe	2	2	11	11	13	13

Lanjutan Tabel/*Continued Table 4.1.4*

Kecamatan Subdistrict	Guru/Teachers					
	Negeri/Public		Swasta/Private		Jumlah/Total	
	2019/2020	2020/2021	2019/2020	2020/2021	2019/2020	2020/2021
(1)	(8)	(9)	(10)	(11)	(12)	(13)
Manganitu Selatan	12	11	9	9	21	20
Tatoareng	-	-	-	-	-	-
Tamako	-	-	-	-	-	-
Tabukan Selatan	-	-	-	-	-	-
Tabukan Selatan Tengah	-	-	-	-	-	-
Tabukan Selatan Tenggara	-	-	-	-	-	-
Tabukan Tengah	-	-	-	-	-	-
Manganitu	-	-	-	-	-	-
Tahuna	-	-	9	7	9	7
Tahuna Timur	-	-	-	-	-	-
Tahuna Barat	-	-	-	-	-	-
Tabukan Utara	11	11	49	43	60	59
Nusa Tabukan	-	-	8	-	8	-
Kepulauan Marore	-	-	-	-	-	-
Kendahe	-	-	-	-	-	-
Kepulauan Sangihe	23	22	75	64	98	86

Lanjutan Tabel/*Continued Table 4.1.4*

Kecamatan Subdistrict	Murid/Pupils					
	Negeri/Public		Swasta/Private		Jumlah/Total	
	2019/2020	2020/2021	2019/2020	2020/2021	2019/2020	2020/2021
(1)	(14)	(15)	(16)	(17)	(18)	(19)
Manganitu Selatan	55	55	12	31	67	87
Tatoareng	-	-	-	-	-	-
Tamako	-	-	-	-	-	-
Tabukan Selatan	-	-	-	-	-	-
Tabukan Selatan Tengah	-	-	-	-	-	-
Tabukan Selatan Tenggara	-	-	-	-	-	-
Tabukan Tengah	-	-	-	-	-	-
Manganitu	-	-	-	-	-	-
Tahuna	-	-	115	116	115	116
Tahuna Timur	-	-	-	-	-	-
Tahuna Barat	-	-	-	-	-	-
Tabukan Utara	82	69	224	289	306	358
Nusa Tabukan	-	-	28	-	28	-
Kepulauan Marore	-	-	-	-	-	-
Kendahe	-	-	-	-	-	-
Kepulauan Sangihe	137	124	379	436	516	560

Sumber/Source: Kementerian Agama, Data Semester Ganjil/Ministry of Religious Affairs, Odd Semester Data

Tabel
Table 4.1.5

Jumlah Sekolah, Guru, dan Murid Sekolah Menengah Pertama (SMP) di Bawah Kementerian Pendidikan dan Kebudayaan Menurut Kecamatan di Kabupaten Kepulauan Sangihe, 2019/2020 dan 2020/2021
Number of Schools, Teachers, and Pupils in Lower Secondary Schools Under The Ministry of Education and Culture by Subdistrict in Kepulauan Sangihe Regency, 2019/2020 and 2020/2021

Kecamatan Subdistrict	Sekolah/Schools					
	Negeri/Public		Swasta/Private		Jumlah/Total	
	2019/2020	2020/2021	2019/2020	2020/2021	2019/2020	2020/2021
(1)	(2)	(3)	(4)	(5)	(6)	(7)
Manganitu Selatan	5	5	-	0	5	5
Tatoareng	3	3	-	0	3	3
Tamako	7	7	-	0	7	7
Tabukan Selatan	4	4	-	0	4	4
Tabukan Selatan Tengah	4	4	-	0	4	4
Tabukan Selatan Tenggara	1	1	-	0	1	1
Tabukan Tengah	4	4	2	2	6	6
Manganitu	6	6	-	0	6	6
Tahuna	3	3	3	3	6	6
Tahuna Timur	2	2	-	0	2	2
Tahuna Barat	1	1	-	0	1	1
Tabukan Utara	6	6	1	1	7	7
Nusa Tabukan	3	3	-	0	3	3
Kepulauan Marore	2	2	-	0	2	2
Kendahe	4	4	1	1	5	5
Kepulauan Sangihe	55	55	7	7	62	62

Lanjutan Tabel/*Continued Table 4.1.5*

Kecamatan Subdistrict	Guru ¹ /Teachers ¹					
	Negeri/Public		Swasta/Private		Jumlah/Total	
	2019/2020	2020/2021	2019/2020	2020/2021	2019/2020	2020/2021
(1)	(8)	(9)	(10)	(11)	(12)	(13)
Manganitu Selatan	33	40	-	-	33	40
Tatoareng	20	19	-	-	20	19
Tamako	63	64	-	-	63	64
Tabukan Selatan	38	36	-	-	38	36
Tabukan Selatan Tengah	26	27	-	-	26	27
Tabukan Selatan Tenggara	10	9	-	-	10	9
Tabukan Tengah	34	35	14	16	48	51
Manganitu	62	65	-	-	62	65
Tahuna	51	58	21	28	72	86
Tahuna Timur	28	30	-	-	28	30
Tahuna Barat	15	18	-	-	15	18
Tabukan Utara	62	58	4	6	66	64
Nusa Tabukan	19	21	-	-	19	21
Kepulauan Marore	17	17	-	-	17	17
Kendahe	24	24	8	7	32	31
Kepulauan Sangihe	502	521	47	57	549	578

Lanjutan Tabel/*Continued Table 4.1.5*

Kecamatan Subdistrict	Murid/Pupils					
	Negeri/Public		Swasta/Private		Jumlah/Total	
	2019/2020	2020/2021	2019/2020	2020/2021	2019/2020	2020/2021
(1)	(14)	(15)	(16)	(17)	(18)	(19)
Manganitu Selatan	414	395	-	-	414	395
Tatoareng	169	143	-	-	169	143
Tamako	486	524	-	-	486	524
Tabukan Selatan	246	279	-	-	246	279
Tabukan Selatan Tengah	110	122	-	-	110	122
Tabukan Selatan Tenggara	107	90	-	-	107	90
Tabukan Tengah	309	334	107	112	416	446
Manganitu	537	546	-	-	537	546
Tahuna	741	725	229	230	970	955
Tahuna Timur	289	339	-	-	289	339
Tahuna Barat	174	195	-	-	174	195
Tabukan Utara	682	788	28	21	710	809
Nusa Tabukan	121	137	-	-	121	137
Kepulauan Marore	69	60	-	-	69	60
Kendahe	219	254	76	78	295	332
Kepulauan Sangihe	4 673	4 931	440	441	5 113	5 372

Catatan/Note: ¹ Jumlah guru termasuk kepala sekolah dan guru/*The total of teachers including headmaster and teacher*

Sumber/Source: Kementerian Pendidikan dan Kebudayaan, Data Semester Ganjil/*Ministry of Educations and Culture, Odd Semester Data*

Tabel
Table 4.1.6**Jumlah Sekolah, Guru, dan Murid Madrasah Tsanawiyah (MTs) di Bawah Kementerian Agama Menurut Kecamatan di Kabupaten Kepulauan Sangihe, 2019/2020 dan 2020/2021****Number of Schools, Teachers, and Pupils in Madrasah Tsanawiyah (MTs) Under The Ministry of Religious Affairs by Subdistrict in Kepulauan Sangihe Regency, 2019/2020 and 2020/2021**

Kecamatan Subdistrict	Sekolah/Schools					
	Negeri/Public		Swasta/Private		Jumlah/Total	
	2019/2020	2020/2021	2019/2020	2020/2021	2019/2020	2020/2021
(1)	(2)	(3)	(4)	(5)	(6)	(7)
Manganitu Selatan	-	-	1	1	1	1
Tatoareng	-	-	-	-	-	-
Tamako	-	-	-	-	-	-
Tabukan Selatan	-	-	-	-	-	-
Tabukan Selatan Tengah	-	-	-	-	-	-
Tabukan Selatan Tenggara	-	-	-	-	-	-
Tabukan Tengah	-	-	-	-	-	-
Manganitu	-	-	-	-	-	-
Tahuna	1	1	-	-	1	1
Tahuna Timur	-	-	-	-	-	-
Tahuna Barat	-	-	-	-	-	-
Tabukan Utara	-	-	4	4	4	4
Nusa Tabukan	-	-	-	-	-	-
Kepulauan Marore	-	-	-	-	-	-
Kendahe	-	-	-	-	-	-
Kepulauan Sangihe	1	1	5	5	6	6

Lanjutan Tabel/*Continued Table 4.1.6*

Kecamatan Subdistrict	Guru/Teachers					
	Negeri/Public		Swasta/Private		Jumlah/Total	
	2019/2020	2020/2021	2019/2020	2020/2021	2019/2020	2020/2021
(1)	(8)	(9)	(10)	(11)	(12)	(13)
Manganitu Selatan	-	-	7	8	7	8
Tatoareng	-	-	-	-	-	-
Tamako	-	-	-	-	-	-
Tabukan Selatan	-	-	-	-	-	-
Tabukan Selatan Tengah	-	-	-	-	-	-
Tabukan Selatan Tenggara	-	-	-	-	-	-
Tabukan Tengah	-	-	-	-	-	-
Manganitu	-	-	-	-	-	-
Tahuna	13	16	-	-	13	18
Tahuna Timur	-	-	-	-	-	-
Tahuna Barat	-	-	-	-	-	-
Tabukan Utara	-	-	30	26	30	26
Nusa Tabukan	-	-	-	-	-	-
Kepulauan Marore	-	-	-	-	-	-
Kendahe	-	-	-	-	-	-
Kepulauan Sangihe	13	16	37	34	50	50

Lanjutan Tabel/*Continued Table* 4.1.6

Kecamatan Subdistrict	Murid/Pupils					
	Negeri/Public		Swasta/Private		Jumlah/Total	
	2019/2020	2020/2021	2019/2020	2020/2021	2019/2020	2020/2021
(1)	(14)	(15)	(16)	(17)	(18)	(19)
Manganitu Selatan	-	-	51	40	51	40
Tatoareng	-	-	-	-	-	-
Tamako	-	-	-	-	-	-
Tabukan Selatan	-	-	-	-	-	-
Tabukan Selatan Tengah	-	-	-	-	-	-
Tabukan Selatan Tenggara	-	-	-	-	-	-
Tabukan Tengah	-	-	-	-	-	-
Manganitu	-	-	-	-	-	-
Tahuna	109	117	-	-	109	117
Tahuna Timur	-	-	-	-	-	-
Tahuna Barat	-	-	-	-	-	-
Tabukan Utara	-	-	263	210	263	210
Nusa Tabukan	-	-	-	-	-	-
Kepulauan Marore	-	-	-	-	-	-
Kendahe	-	-	-	-	-	-
Kepulauan Sangihe	109	117	314	250	423	367

Sumber/*Source*: Kementerian Agama, Data Semester Ganjil/*Ministry of Religious Affairs, Odd Semester Data*

Tabel
Table 4.1.7

Jumlah Sekolah, Guru, dan Murid Sekolah Menengah Atas (SMA) di Bawah Kementerian Pendidikan dan Kebudayaan Menurut Kecamatan di Kabupaten Kepulauan Sangihe, 2019/2020 dan 2020/2021

Number of Schools, Teachers, and Pupils in Upper Secondary Schools Under The Ministry of Education and Culture by Subdistrict in Kepulauan Sangihe Regency, 2019/2020 and 2020/2021

Kecamatan Subdistrict	Sekolah/Schools					
	Negeri/Public		Swasta/Private		Jumlah/Total	
	2019/2020	2020/2021	2019/2020	2020/2021	2019/2020	2020/2021
(1)	(2)	(3)	(4)	(5)	(6)	(7)
Manganitu Selatan	1	1	-	0	1	1
Tatoareng	1	1	-	0	1	1
Tamako	1	1	-	0	1	1
Tabukan Selatan	1	1	-	0	1	1
Tabukan Selatan Tengah	-	0	-	0	-	0
Tabukan Selatan Tenggara	1	1	-	0	1	1
Tabukan Tengah	1	1	-	0	1	1
Manganitu	1	1	-	0	1	1
Tahuna	-	0	2	2	2	2
Tahuna Timur	2	2	-	0	2	2
Tahuna Barat	1	1	-	0	1	1
Tabukan Utara	1	1	1	1	2	2
Nusa Tabukan	1	1	-	0	1	1
Kepulauan Marore	1	1	-	0	1	1
Kendahe	1	1	1	1	2	2
Kepulauan Sangihe	14	14	4	4	18	18

Lanjutan Tabel/*Continued Table* 4.1.7

Kecamatan Subdistrict	Guru ¹ /Teachers ¹					
	Negeri/Public		Swasta/Private		Jumlah/Total	
	2019/2020	2020/2021	2019/2020	2020/2021	2019/2020	2020/2021
(1)	(8)	(9)	(10)	(11)	(12)	(13)
Manganitu Selatan	13	14	-	-	13	14
Tatoareng	12	8	-	-	12	8
Tamako	28	30	-	-	28	30
Tabukan Selatan	17	18	-	-	17	18
Tabukan Selatan Tengah	-	-	-	-	-	-
Tabukan Selatan Tenggara	11	11	-	-	11	11
Tabukan Tengah	17	17	-	-	17	17
Manganitu	22	21	-	-	22	21
Tahuna	-	-	18	21	18	21
Tahuna Timur	60	62	-	-	60	62
Tahuna Barat	14	19	-	-	14	19
Tabukan Utara	31	31	13	13	44	44
Nusa Tabukan	6	7	-	-	6	7
Kepulauan Marore	15	16	-	-	15	16
Kendahe	15	14	7	7	22	21
Kepulauan Sangihe	261	268	38	41	299	309

Lanjutan Tabel/*Continued Table 4.1.7*

Kecamatan Subdistrict	Murid/Pupils					
	Negeri/Public		Swasta/Private		Jumlah/Total	
	2019/2020	2020/2021	2019/2020	2020/2021	2019/2020	2020/2021
(1)	(14)	(15)	(16)	(17)	(18)	(19)
Manganitu Selatan	88	89	-	-	88	89
Tatoareng	81	84	-	-	81	84
Tamako	340	343	-	-	340	343
Tabukan Selatan	186	182	-	-	186	182
Tabukan Selatan Tengah	-	-	-	-	-	-
Tabukan Selatan Tenggara	60	49	-	-	60	49
Tabukan Tengah	81	72	-	-	81	72
Manganitu	313	301	-	-	313	301
Tahuna	-	-	105	105	105	105
Tahuna Timur	592	553	-	-	592	553
Tahuna Barat	86	77	-	-	86	77
Tabukan Utara	398	365	44	33	442	398
Nusa Tabukan	19	19	-	-	19	19
Kepulauan Marore	44	57	-	-	44	57
Kendahe	60	57	116	112	176	169
Kepulauan Sangihe	2 348	2 248	265	250	2 613	2 498

Catatan/Note: ¹ Jumlah guru termasuk kepala sekolah dan guru/*The total of teachers including headmaster and teacher*

Sumber/Source: Kementerian Pendidikan dan Kebudayaan, Data Semester Ganjil/*Ministry of Educations and Culture, Odd Semester Data*

Tabel
Table 4.1.8

Jumlah Sekolah, Guru, dan Murid Sekolah Menengah Kejuruan (SMK) di Bawah Kementerian Pendidikan dan Kebudayaan Menurut Kecamatan di Kabupaten Kepulauan Sangihe, 2019/2020 dan 2020/2021
Number of Schools, Teachers, and Pupils in Vocational High Schools Under The Ministry of Education and Culture by Subdistrict in Kepulauan Sangihe Regency, 2019/2020 and 2020/2021

Kecamatan Subdistrict	Sekolah/Schools					
	Negeri/Public		Swasta/Private		Jumlah/Total	
	2019/2020	2020/2021	2019/2020	2020/2021	2019/2020	2020/2021
(1)	(2)	(3)	(4)	(5)	(6)	(7)
Manganitu Selatan	1	1	-	0	1	1
Tatoareng	-	0	-	0	-	0
Tamako	-	0	1	1	1	1
Tabukan Selatan	1	1	-	0	1	1
Tabukan Selatan Tengah	-	0	-	0	-	0
Tabukan Selatan Tenggara	-	0	-	0	-	0
Tabukan Tengah	1	1	-	0	1	1
Manganitu	-	0	-	0	-	0
Tahuna	3	3	-	0	3	3
Tahuna Timur	-	0	-	0	-	0
Tahuna Barat	-	0	-	0	-	0
Tabukan Utara	1	1	1	1	2	2
Nusa Tabukan	-	0	-	0	-	0
Kepulauan Marore	-	0	-	0	-	0
Kendahe	-	0	-	0	-	0
Kepulauan Sangihe	7	7	2	2	9	9

Lanjutan Tabel/*Continued Table 4.1.8*

Kecamatan Subdistrict	Guru ¹ /Teachers ¹					
	Negeri/Public		Swasta/Private		Jumlah/Total	
	2019/2020	2020/2021	2019/2020	2020/2021	2019/2020	2020/2021
(1)	(8)	(9)	(10)	(11)	(12)	(13)
Manganitu Selatan	20	21	-	-	20	21
Tatoareng	-	-	-	-	-	-
Tamako	-	-	11	12	11	12
Tabukan Selatan	14	13	-	-	14	13
Tabukan Selatan Tengah	-	-	-	-	-	-
Tabukan Selatan Tenggara	-	-	-	-	-	-
Tabukan Tengah	13	12	-	-	13	12
Manganitu	-	-	-	-	-	-
Tahuna	132	137	-	-	132	137
Tahuna Timur	-	-	-	-	-	-
Tahuna Barat	-	-	-	-	-	-
Tabukan Utara	15	17	18	18	33	35
Nusa Tabukan	-	-	-	-	-	-
Kepulauan Marore	-	-	-	-	-	-
Kendahe	-	-	-	-	-	-
Kepulauan Sangihe	194	200	29	30	223	230

Lanjutan Tabel/*Continued Table 4.1.8*

Kecamatan Subdistrict	Murid/Pupils					
	Negeri/Public		Swasta/Private		Jumlah/Total	
	2019/2020	2020/2021	2019/2020	2020/2021	2019/2020	2020/2021
(1)	(14)	(15)	(16)	(17)	(18)	(19)
Manganitu Selatan	259	270	-	-	259	270
Tatoareng	-	-	-	-	-	-
Tamako	-	-	69	59	69	59
Tabukan Selatan	61	46	-	-	61	46
Tabukan Selatan Tengah	-	-	-	-	-	-
Tabukan Selatan Tenggara	-	-	-	-	-	-
Tabukan Tengah	90	85	-	-	90	85
Manganitu	-	-	-	-	-	-
Tahuna	1 513	1 378	-	-	1 513	1 378
Tahuna Timur	-	-	-	-	-	-
Tahuna Barat	-	-	-	-	-	-
Tabukan Utara	118	104	139	116	257	220
Nusa Tabukan	-	-	-	-	-	-
Kepulauan Marore	-	-	-	-	-	-
Kendahe	-	-	-	-	-	-
Kepulauan Sangihe	2 041	1 883	208	175	2 249	2 058

Catatan/Note: 1 Guru yang mengajar di 2 sekolah atau lebih dihitung di masing-masing sekolah. Jumlah guru termasuk kepala sekolah dan guru/*The teacher who taught in two schools or more counted in every school. The total of teachers including headmaster and teacher*

Sumber/Source: Kementerian Pendidikan dan Kebudayaan, Sistem Data Pokok Pendidikan, data semester ganjil laporan sampai dengan 2020/*Ministry of Educations and Culture, Basic Education Data System, odd semester report data up to 2020*

Tabel
Table 4.1.9**Jumlah Sekolah, Guru, dan Murid Madrasah Aliyah (MA)
di Bawah Kementerian Agama Menurut Kecamatan
di Kabupaten Kepulauan Sangihe, 2019/2020 dan
2020/2021****Number of Schools, Teachers, and Pupils in Madrasah Aliyah
(MA) Under the Ministry of Religious Affairs by Subdistrict in
Kepulauan Sangihe Regency, 2019/2020 and 2020/2021**

Kecamatan Subdistrict	Sekolah/Schools					
	Negeri/Public		Swasta/Private		Jumlah/Total	
	2019/2020	2020/2021	2019/2020	2020/2021	2019/2020	2020/2021
(1)	(2)	(3)	(4)	(5)	(6)	(7)
Manganitu Selatan	-	-	1	1	1	1
Tatoareng	-	-	-	-	-	-
Tamako	-	-	-	-	-	-
Tabukan Selatan	-	-	-	-	-	-
Tabukan Selatan Tengah	-	-	-	-	-	-
Tabukan Selatan Tenggara	-	-	-	-	-	-
Tabukan Tengah	-	-	-	1	-	1
Manganitu	-	-	-	-	-	-
Tahuna	-	-	-	-	-	-
Tahuna Timur	-	-	1	1	1	1
Tahuna Barat	-	-	-	-	-	-
Tabukan Utara	-	-	2	1	2	1
Nusa Tabukan	-	-	-	-	-	-
Kepulauan Marore	-	-	-	-	-	-
Kendahe	-	-	1	1	1	1
Kepulauan Sangihe	-	-	5	5	5	5

Lanjutan Tabel/*Continued Table 4.1.9*

Kecamatan Subdistrict	Guru/Teachers					
	Negeri/Public		Swasta/Private		Jumlah/Total	
	2019/2020	2020/2021	2019/2020	2020/2021	2019/2020	2020/2021
(1)	(8)	(9)	(10)	(11)	(12)	(13)
Manganitu Selatan	-	-	10	8	10	8
Tatoareng	-	-	-	-	-	-
Tamako	-	-	-	-	-	-
Tabukan Selatan	-	-	-	-	-	-
Tabukan Selatan Tengah	-	-	-	-	-	-
Tabukan Selatan Tenggara	-	-	-	-	-	-
Tabukan Tengah	-	-	-	5	-	5
Manganitu	-	-	-	-	-	-
Tahuna	-	-	-	-	-	-
Tahuna Timur	-	-	13	7	13	7
Tahuna Barat	-	-	-	-	-	-
Tabukan Utara	-	-	26	16	26	16
Nusa Tabukan	-	-	-	-	-	-
Kepulauan Marore	-	-	-	-	-	-
Kendahe	-	-	12	11	12	11
Kepulauan Sangihe	-	-	61	47	61	47

Lanjutan Tabel/*Continued Table 4.1.9*

Kecamatan Subdistrict	Murid/Pupils					
	Negeri/Public		Swasta/Private		Jumlah/Total	
	2019/2020	2020/2021	2019/2020	2020/2021	2019/2020	2020/2021
(1)	(14)	(15)	(16)	(17)	(18)	(19)
Manganitu Selatan	-	-	28	33	28	33
Tatoareng	-	-	-	-	-	-
Tamako	-	-	-	-	-	-
Tabukan Selatan	-	-	-	-	-	-
Tabukan Selatan Tengah	-	-	-	-	-	-
Tabukan Selatan Tenggara	-	-	-	-	-	-
Tabukan Tengah	-	-	-	28	-	28
Manganitu	-	-	-	-	-	-
Tahuna	-	-	-	-	-	-
Tahuna Timur	-	-	52	60	52	60
Tahuna Barat	-	-	-	-	-	-
Tabukan Utara	-	-	124	100	124	100
Nusa Tabukan	-	-	-	-	-	-
Kepulauan Marore	-	-	-	-	-	-
Kendahe	-	-	67	70	67	70
Kepulauan Sangihe	-	-	271	271	271	271

Sumber/*Source*: Kementerian Agama, Data Semester Ganjil/*Ministry of Religious Affairs, Odd Semester Data*

Tabel
Table 4.1.10

Jumlah Desa¹/Kelurahan yang Memiliki Fasilitas Sekolah Menurut Kecamatan dan Tingkat Pendidikan di Kabupaten Kepulauan Sangihe, 2018–2020
Number of Villages¹/Kelurahan Having Educational Facilities by Subdistrict and Educational Level in Kepulauan Sangihe Regency, 2018–2020

Kecamatan Subdistrict	SD Primary School		
	2018	2019	2020
(1)	(2)	(3)	(4)
Manganitu Selatan	13	13	13
Tatoareng	7	7	7
Tamako	19	20	19
Tabukan Selatan	13	13	13
Tabukan Selatan Tengah	9	9	9
Tabukan Selatan Tenggara	6	6	6
Tabukan Tengah	16	16	16
Manganitu	17	17	17
Tahuna	7	7	7
Tahuna Timur	8	8	8
Tahuna Barat	6	6	6
Tabukan Utara	20	21	21
Nusa Tabukan	5	5	5
Kepulauan Marore	3	3	3
Kendahe	8	8	8
Kepulauan Sangihe	157	159	158

Lanjutan Tabel/*Continued Table* 4.1.10

Kecamatan Subdistrict	SMP Junior High School		
	2018	2019	2020
(1)	(5)	(6)	(7)
Manganitu Selatan	7	7	7
Tatoareng	3	3	3
Tamako	7	7	7
Tabukan Selatan	4	4	4
Tabukan Selatan Tengah	4	4	4
Tabukan Selatan Tenggara	1	1	1
Tabukan Tengah	6	6	6
Manganitu	6	5	6
Tahuna	4	5	4
Tahuna Timur	2	2	2
Tahuna Barat	1	1	1
Tabukan Utara	10	11	11
Nusa Tabukan	3	2	3
Kepulauan Marore	2	2	2
Kendahe	5	4	5
Kepulauan Sangihe	65	64	66

Lanjutan Tabel/*Continued Table* 4.1.10

Kecamatan Subdistrict	SMA Senior High School		
	2018	2019	2020
(1)	(8)	(9)	(10)
Manganitu Selatan	2	2	2
Tatoareng	1	1	1
Tamako	1	1	1
Tabukan Selatan	1	1	1
Tabukan Selatan Tengah	–	–	–
Tabukan Selatan Tenggara	1	1	1
Tabukan Tengah	2	2	2
Manganitu	1	1	1
Tahuna	2	3	2
Tahuna Timur	3	3	3
Tahuna Barat	1	1	1
Tabukan Utara	3	3	4
Nusa Tabukan	1	1	1
Kepulauan Marore	1	1	1
Kendahe	2	3	3
Kepulauan Sangihe	22	24	24

Lanjutan Tabel/*Continued Table* 4.1.10

Kecamatan Subdistrict	SMK Vocational School		
	2018	2019	2020
(1)	(11)	(12)	(13)
Manganitu Selatan	1	1	1
Tatoareng	–	–	–
Tamako	1	1	1
Tabukan Selatan	1	–	–
Tabukan Selatan Tengah	1	1	1
Tabukan Selatan Tenggara	–	–	–
Tabukan Tengah	1	1	1
Manganitu	–	–	–
Tahuna	1	1	1
Tahuna Timur	2	2	2
Tahuna Barat	–	–	–
Tabukan Utara	1	1	1
Nusa Tabukan	–	–	–
Kepulauan Marore	–	–	–
Kendahe	–	–	–
Kepulauan Sangihe	9	8	8

Lanjutan Tabel/*Continued Table* 4.1.10

Kecamatan Subdistrict	Perguruan Tinggi University		
	2018	2019	2020
(1)	(14)	(15)	(16)
Manganitu Selatan	–	–	–
Tatoareng	–	–	–
Tamako	–	–	–
Tabukan Selatan	–	–	–
Tabukan Selatan Tengah	–	–	–
Tabukan Selatan Tenggara	–	–	–
Tabukan Tengah	–	–	–
Manganitu	–	–	–
Tahuna	1	1	1
Tahuna Timur	–	–	–
Tahuna Barat	–	–	–
Tabukan Utara	–	–	–
Nusa Tabukan	–	–	–
Kepulauan Marore	–	–	–
Kendahe	–	–	–
Kepulauan Sangihe	1	1	1

Catatan/*Note*: ¹ Desa pada tabel ini termasuk Unit Permukiman Transmigrasi (UPT) yang masih dibina oleh kementerian terkait dan nagari di Provinsi Sumatera Barat/*Villages in this table include Transmigration Settlement Unit which is still fostered by the relevant ministries and the nagari in the Province of Sumatera Barat*

Sumber/*Source*: BPS, Pendataan Potensi Desa (Podes)/ *BPS-Statistics Indonesia, Village Potential Data Collection*

Tabel
Table 4.1.11

Angka Partisipasi Murni (APM) dan Angka Partisipasi Kasar (APK) Menurut Jenjang Pendidikan di Kabupaten Kepulauan Sangihe, 2019 dan 2020
Net Participation Rates and Gross Participation Rates by Educational Level in Kepulauan Sangihe Regency, 2019 and 2020

Jenjang Pendidikan Educational Level	Angka Partisipasi Murni (APM) Net Participation Rates		Angka Partisipasi Kasar (APK) Gross Participation Rates	
	2019	2020	2019	2020
(1)	(2)	(3)	(4)	(5)
SD/MI/Sederajat Primary School	98.55	99.32	99.5	112.35
SMP/MTs/ Sederajat Lower Secondary School	71.47	73.18	95.99	88.44
SMA/SMK/MA/Sederajat Upper Secondary School	53.09	56.26	68.00	76.78

Sumber/Source: BPS, Survei Sosial Ekonomi Nasional (Susenas)/BPS-Statistics Indonesia, National Socioeconomic Survey

Tabel
Table 4.1.12

Persentase Penduduk Berumur 15 Tahun ke Atas yang Melek Huruf Menurut Kelompok Umur di Kabupaten Kepulauan Sangihe, 2019 dan 2020
Percentage of Literate People Aged 15 Years and Over by Age Group in Kepulauan Sangihe Regency, 2019 and 2020

Kelompok Umur Age Group	2019	2020
(1)	(2)	(3)
15–19	100.00%	100.00%
20–24	100.00%	100.00%
25–29	99.19%	100.00%
30–34	100.00%	99.86%
35–39	97.43%	99.54%
40–44	99.38%	99.92%
45–49	100.00%	98.23%
50+	97.13%	98.93%
Jumlah/Total	98.68%	99.40%
15–24	100.00%	100.00%
15–44	99.36%	99.89%
15+	98.68%	99.40%
45+	97.80%	98.77%

Sumber/Source: BPS, Survei Sosial Ekonomi Nasional (Susenas)/BPS-Statistics Indonesia, National Socioeconomic Survey

Tabel 4.1.13 **Jumlah mahasiswa Baru Menurut Jurusan dan Tahun Masuk di Politeknik Nusa Utara Tahuna, 2016–2020**
Table *Number of New Students by Department and Year in Politeknik Nusa Utara Tahuna, 2016–2020*

Kecamatan Subdistrict	2016	2017	2018	2019	2020
(1)	(2)	(3)	(4)	(5)	(6)
Kesehatan <i>Health</i>	117	94	87	60	71
Teknik Komputer dan Jaringan <i>Computer Technic and Network</i>	91	69	63	75	104
Perikanan dan Kebaharian <i>Fisheries and Nautical</i>	53	50	42	49	66
Kepulauan Sangihe	261	213	192	184	241

Sumber/Source: Politeknik Nusa Utara Tahuna / *Politeknik Nusa Utara Tahuna*

Tabel
Table 4.1.14**Jumlah mahasiswa Menurut Jurusan dan Tahun di
Politeknik Nusa Utara Tahuna, 2016–2020**
**Number of Students by Department and Year in Politeknik
Nusa Utara Tahuna, 2016–2020**

Kecamatan Subdistrict	2016	2017	2018	2019	2020
(1)	(2)	(3)	(4)	(5)	(6)
Kesehatan <i>Health</i>	285	344	531	429	362
Teknik Komputer dan Jaringan <i>Computer Technic and Network</i>	261	264	302	282	154
Perikanan dan Kebaharian <i>Fisheries and Nautical</i>	133	144	184	199	280
Kepulauan Sangihe	679	752	1 017	910	796

Sumber/Source: Politeknik Nusa Utara Tahuna / Politeknik Nusa Utara Tahuna

Tabel 4.1.15 **Jumlah mahasiswa, Dosen dan Lulusan per Tahun di Politeknik Nusa Utara Tahuna, 2011–2020**
Table *Number of Students, Lectures and Graduates per Year in Politeknik Nusa Utara Tahuna, 2011–2020*

Tahun Year	Mahasiswa Student	Dosen Lecturer	Lulusan Graduate
(1)	(2)	(3)	(4)
2011	749	95	315
2012	925	80	195
2013	1 085	85	161
2014	1 166	70	242
2015	950	68	130
2016	872	60	240
2017	752	61	256
2018	1 017	61	214
2019	910	62	194
Kepulauan Sangihe	796	64	175

Sumber/Source: Politeknik Nusa Utara Tahuna / Politeknik Nusa Utara Tahuna

Tabel
Table 4.1.13

**Jumlah mahasiswa Baru Menurut Jurusan dan Tahun
Masuk di Akademi Keuangan dan Perbankan GMIST
Tahuna, 2016–2020**
*Number of New Students by Department and Year in
Akademi Keuangan dan Perbankan GMIST Tahuna,
2016–2020*

Kecamatan Subdistrict	2016	2017	2018	2019	2020
(1)	(2)	(3)	(4)	(5)	(6)
Keuangan dan Perbankan <i>Finance and Banking</i>	171	164	166	193	160

Sumber/Source: Akademi Keuangan dan Perbankan GMIST Tahuna

Tabel 4.1.15 **Jumlah mahasiswa, Dosen dan Lulusan per Tahun di Akademi Keuangan dan Perbankan GMIST Tahuna, 2011–2020**
Number of Students, Lectures and Graduates per Year in Akademi Keuangan dan Perbankan GMIST Tahuna, 2011–2020

Tahun Year	Mahasiswa Student	Dosen Lecturer	Lulusan Graduate
(1)	(2)	(3)	(4)
2011	206	22	54
2012	153	24	37
2013	149	22	40
2014	139	22	37
2015	166	25	31
2016	172	20	51
2017	164	19	43
2018	166	19	44
2019	193	25	26
Kepulauan Sangihe	160	15	23

Sumber/Source: Akademi Keuangan dan Perbankan GMIST Tahuna

Tabel
Table 4.1.16

Jumlah Peserta Menurut Program Kegiatan di Sanggar Kegiatan Belajar Kabupaten Kepulauan Sangihe, 2013 – 2020
Number of Participants by Program in Learning Activities Studio Kepulauan Sangihe Regency, 2013–2020

Tahun Year	Paket A	
	Peserta Participants	Kelulusan Graduation
(1)	(2)	(3)
2013	-	-
2014	-	-
2015	-	-
2016	-	-
2017	-	-
2018	-	-
2019	1	-
2020	-	1

Lanjutan Tabel/*Continued Table* 4.1.16

Tahun Year	Paket B	
	Peserta Participants	Kelulusan Graduation
(1)	(2)	(3)
2013	45	29
2014	77	34
2015	-	-
2016	94	94
2017	30	-
2018	36	36
2019	48	-
2020	41	39

Lanjutan Tabel/*Continued Table* 4.1.16

Tahun Year	Paket C	
	Peserta Participants	Kelulusan Graduation
(1)	(2)	(3)
2013	100	84
2014	331	224
2015	-	-
2016	115	94
2017	239	-
2018	216	216
2019	176	-
2020	222	222

Lanjutan Tabel/*Continued Table* 4.1.16

Tahun Year	Kursus Menjahit Sewing Course	
	Peserta Participants	Kelulusan Graduation
(1)	(2)	(3)
2013	10	10
2014	10	10
2015	10	10
2016	10	10
2017	10	10
2018	30	30
2019	10	10
2020	10	10

Lanjutan Tabel/*Continued Table* 4.1.16

Tahun Year	Kursus Tata Kecantikan Rambut Hairstyling Course	
	Peserta Participants	Kelulusan Graduation
(1)	(2)	(3)
2013	10	10
2014	10	10
2015	10	10
2016	-	-
2017	10	10
2018	10	10
2019	10	10
2020	10	10

Lanjutan Tabel/*Continued Table* 4.1.16

Tahun Year	Kursus Komputer Computer Course	
	Peserta Participants	Kelulusan Graduation
(1)	(2)	(3)
2013	20	20
2014	20	20
2015	-	-
2016	20	20
2017	20	20
2018	10	10
2019	10	10
2020	-	-

Lanjutan Tabel/*Continued Table* 4.1.16

Tahun Year	PAUD Binaan SKB	
	Peserta Participants	Kelulusan Graduation
(1)	(2)	(3)
2013	76	76
2014	78	78
2015	78	78
2016	26	29
2017	90	40
2018	23	12
2019	18	11
2020	18	18

Lanjutan Tabel/*Continued Table* 4.1.16

Tahun Year	Penitipan Anak Binaan SKB	
	Peserta Participants	Kelulusan Graduation
(1)	(2)	(3)
2013	6	6
2014	7	7
2015	10	10
2016	10	4
2017	6	4
2018	5	5
2019	4	4
2020	4	4

Lanjutan Tabel/*Continued Table* 4.1.16

Tahun Year	Jumlah Total	
	Peserta Participants	Kelulusan Graduation
(1)	(2)	(3)
2013	267	235
2014	533	383
2015	108	108
2016	275	251
2017	405	84
2018	330	312
2019	277	45
2020	305	304

Sumber/Source: Sanggar Kegiatan Belajar Kabupaten Kepulauan Sangihe /*Learning Activities Studio of Kepulauan Sangihe Regency*

Tabel 4.1.16 Jumlah Peserta Menurut Program Kegiatan di Sanggar Kegiatan Belajar Kabupaten Kepulauan Sangihe, 2013 – 2020
Number of Participants by Program in Learning Activities Studio Kepulauan Sangihe Regency, 2013–2020

Tahun Year	Jenis Program Pelatihan Masyarakat Community Training Program	Kelulusan Graduation
(1)	(2)	(3)
2013	Diklat PAUD Diklat Paud Pasar	25 20
2014	Diklat Kecakapan Hidup	50
2015	-	-
2016	-	-
2017	-	-
2018	Keaksaraan Mandiri	40
2019	-	-
2020	Kursus Kecantikan	-

Sumber/Source: Sanggar Kegiatan Belajar Kabupaten Kepulauan Sangihe /Learning Activities Studio of Kepulauan Sangihe Regency

4.2 KESEHATAN HEALTH

Tabel 4.2.1 Jumlah Desa¹/Kelurahan Yang Memiliki Sarana Kesehatan Menurut Kecamatan di Kabupaten Kepulauan Sangihe, 2018–2020
Number of Villages¹/Kelurahan Having Health Facilities by Subdistrict in Kepulauan Sangihe Regency, 2018–2020

Kecamatan Subdistrict	Rumah Sakit Hospital		
	2018	2019	2020
(1)	(2)	(3)	(4)
Manganitu Selatan	–	–	–
Tatoareng	–	–	–
Tamako	–	–	–
Tabukan Selatan	–	–	–
Tabukan Selatan Tengah	–	–	–
Tabukan Selatan Tenggara	–	–	–
Tabukan Tengah	–	–	–
Manganitu	–	–	–
Tahuna	2	1	1
Tahuna Timur	–	–	–
Tahuna Barat	–	–	–
Tabukan Utara	–	–	–
Nusa Tabukan	–	–	–
Kepulauan Marore	–	–	–
Kendahe	–	–	–
Kepulauan Sangihe	2	1	1

Lanjutan Tabel/*Continued Table 4.2.1*

Kecamatan <i>Subdistrict</i>	Rumah Sakit Bersalin <i>Maternity Hospital</i>		
	2018	2019	2020
(1)	(5)	(6)	(7)
Manganitu Selatan	–	–	–
Tatoareng	–	–	–
Tamako	–	–	–
Tabukan Selatan	–	–	–
Tabukan Selatan Tengah	–	–	–
Tabukan Selatan Tenggara	–	–	–
Tabukan Tengah	–	–	–
Manganitu	–	–	–
Tahuna	–	–	–
Tahuna Timur	–	–	–
Tahuna Barat	–	–	–
Tabukan Utara	–	–	–
Nusa Tabukan	–	–	–
Kepulauan Marore	–	–	–
Kendahe	–	–	–
Kepulauan Sangihe	–	–	–

Lanjutan Tabel/*Continued Table 4.2.1*

Kecamatan <i>Subdistrict</i>	Poliklinik <i>Polyclinic</i>		
	2018	2019	2020
(1)	(8)	(9)	(10)
Manganitu Selatan	–	–	–
Tatoareng	–	–	–
Tamako	–	–	–
Tabukan Selatan	–	–	–
Tabukan Selatan Tengah	–	–	–
Tabukan Selatan Tenggara	–	–	–
Tabukan Tengah	–	–	–
Manganitu	–	–	–
Tahuna	–	2	2
Tahuna Timur	1	–	–
Tahuna Barat	–	–	–
Tabukan Utara	–	–	–
Nusa Tabukan	–	–	–
Kepulauan Marore	–	–	–
Kendahe	–	–	–
Kepulauan Sangihe	1	2	2

Lanjutan Tabel/*Continued Table 4.2.1*

Kecamatan <i>Subdistrict</i>	Puskesmas <i>Public Health Center</i>		
	2018	2019	2020
(1)	(11)	(12)	(13)
Manganitu Selatan	1	1	1
Tatoareng	1	1	2
Tamako	2	2	2
Tabukan Selatan	1	1	1
Tabukan Selatan Tengah	1	1	1
Tabukan Selatan Tenggara	1	1	1
Tabukan Tengah	1	1	1
Manganitu	1	1	1
Tahuna	2	1	1
Tahuna Timur	1	1	1
Tahuna Barat	1	1	1
Tabukan Utara	2	2	3
Nusa Tabukan	1	1	1
Kepulauan Marore	1	1	1
Kendahe	1	1	1
Kepulauan Sangihe	18	17	19

Lanjutan Tabel/Continued Table 4.2.1

Kecamatan Subdistrict	Puskesmas Pembantu Subsidiary of Public Health Center		
	2018	2019	2020
(1)	(14)	(15)	(16)
Manganitu Selatan	7	7	8
Tatoareng	4	4	5
Tamako	8	6	9
Tabukan Selatan	7	4	4
Tabukan Selatan Tengah	2	5	5
Tabukan Selatan Tenggara	2	2	2
Tabukan Tengah	12	9	9
Manganitu	9	9	8
Tahuna	3	3	2
Tahuna Timur	1	1	1
Tahuna Barat	5	3	4
Tabukan Utara	6	5	7
Nusa Tabukan	2	4	4
Kepulauan Marore	–	1	1
Kendahe	3	3	3
Kepulauan Sangihe	71	66	72

Lanjutan Tabel/*Continued Table 4.2.1*

Kecamatan Subdistrict	Apotek Pharmacy		
	2018	2019	2020
(1)	(17)	(18)	(19)
Manganitu Selatan	–	–	–
Tatoareng	–	–	–
Tamako	1	1	1
Tabukan Selatan	–	–	–
Tabukan Selatan Tengah	–	–	–
Tabukan Selatan Tenggara	–	–	–
Tabukan Tengah	–	–	–
Manganitu	–	2	1
Tahuna	4	4	5
Tahuna Timur	1	1	1
Tahuna Barat	–	–	–
Tabukan Utara	3	2	2
Nusa Tabukan	–	–	–
Kepulauan Marore	–	–	–
Kendahe	–	–	–
Kepulauan Sangihe	9	10	10

Catatan/Note: ¹ Desa pada tabel ini termasuk Unit Permukiman Transmigrasi (UPT) yang masih dibina oleh kementerian terkait dan nagari di Provinsi Sumatera Barat/*Villages in this table include Transmigration Settlement Unit which is still fostered by the relevant ministries and the nagari in the Province of Sumatera Barat*

Sumber/Source: BPS, Pendataan Potensi Desa (Podes)/BPS-Statistics Indonesia, Village Potential Data Collecting

Tabel 4.2.2
Table

Jumlah Tenaga Kesehatan Menurut Kecamatan di Kabupaten Kepulauan Sangihe, 2020
Number of Health Human Resources by Subdistrict in Kepulauan Sangihe Regency, 2020

Kecamatan Subdistrict	Dokter ¹ Doctor ¹	Dokter Gigi ² Dentist ²	Perawat Nurse	Bidan Midwife	Tenaga kefarmasian Pharmacist
(1)	(2)	(3)	(4)	(5)	(6)
Manganitu Selatan
Tatoareng
Tamako
Tabukan Selatan
Tabukan Selatan Tengah
Tabukan Selatan Tenggara
Tabukan Tengah
Manganitu
Tahuna
Tahuna Timur
Tahuna Barat
Tabukan Utara
Nusa Tabukan
Kepulauan Marore
Kendahe
Kepulauan Sangihe	66	5	606	117	0

Lanjutan Tabel/*Continued Table 4.2.2*

Kecamatan <i>Subdistrict</i>	Tenaga Kesehatan Masyarakat <i>Public Health worker</i>	Tenaga Kesehatan Lingkungan <i>Enviromental Health Worker</i>	Tenaga Gizi <i>Nutritionist</i>	Ahli Teknologi Laboratorium Medik <i>Medical Laboratory Technician</i>
(1)	(7)	(8)	(9)	(10)
Manganitu Selatan
Tatoareng
Tamako
Tabukan Selatan
Tabukan Selatan Tengah
Tabukan Selatan Tenggara
Tabukan Tengah
Manganitu
Tahuna
Tahuna Timur
Tahuna Barat
Tabukan Utara
Nusa Tabukan
Kepulauan Marore
Kendahe
Kepulauan Sangihe	28	0	26	0

Catatan/*Note*: ¹ Dokter dalam tabel ini termasuk dokter spesialis (selain spesialis gigi) dan dokter umum/*Doctor in this table include medical specialist (exclude dentist specialist) and general practitioner*

² Dokter gigi dalam tabel ini termasuk dokter spesialis gigi dan dokter gigi/*Doctor in this table include dentist dan dentist specialist*

Sumber/*Source*: Dinas Kesehatan Kabupaten Kepulauan Sangihe / Health Services of Kepulauan Sangihe Regency

Tabel
Table 4.2.3

Jumlah Rumah Sakit Umum, Rumah Sakit Khusus, Puskesmas, Klinik Pratama, dan Posyandu Menurut Kecamatan di Kabupaten Kepulauan Sangihe, 2019 dan 2020
Number of General Hospital, Specialized Hospital, Public Health Center, Primary Clinic, and Integrated Health Post by Subdistrict in Kepulauan Sangihe Regency, 2019 and 2020

Kecamatan Subdistrict	Rumah Sakit Umum General Hospital		Rumah Sakit Khusus Specialized Hospital	
	2019	2020	2019	2020
(1)	(2)	(3)	(4)	(5)
Manganitu Selatan	–	–	–	–
Tatoareng	–	–	–	–
Tamako	–	–	–	–
Tabukan Selatan	–	–	–	–
Tabukan Selatan Tengah	–	–	–	–
Tabukan Selatan Tenggara	–	–	–	–
Tabukan Tengah	–	–	–	–
Manganitu	–	–	–	–
Tahuna	1	1	–	–
Tahuna Timur	–	–	–	–
Tahuna Barat	–	–	–	–
Tabukan Utara	1	1	–	–
Nusa Tabukan	–	–	–	–
Kepulauan Marore	–	–	–	–
Kendahe	...	–	–	–
Kepulauan Sangihe	2	2	–	–

Lanjutan Tabel/*Continued Table 4.2.3*

Kecamatan Subdistrict	Puskesmas ¹ Rawat Inap Public Health Center ¹ with Inpatient Care		Puskesmas ¹ Non Rawat Inap Public Health Center ¹ without Inpatient Care	
	2019	2020	2019	2020
(1)	(6)	(7)	(8)	(9)
Manganitu Selatan
Tatoareng
Tamako
Tabukan Selatan
Tabukan Selatan Tengah
Tabukan Selatan Tenggara
Tabukan Tengah
Manganitu
Tahuna
Tahuna Timur	—
Tahuna Barat
Tabukan Utara
Nusa Tabukan
Kepulauan Marore
Kendahe
Kepulauan Sangihe

Lanjutan Tabel/*Continued Table* 4.2.3

Kecamatan Subdistrict	Klinik Pratama Primary Clinic		Posyandu Intregrated Health Post	
	2019	2020	2019	2020
(1)	(10)	(11)	(12)	(13)
Manganitu Selatan	–	–
Tatoareng	–	–
Tamako	–	–
Tabukan Selatan	–	–
Tabukan Selatan Tengah	–	–
Tabukan Selatan Tenggara	–	–
Tabukan Tengah	–	–
Manganitu	–	–
Tahuna	–	–
Tahuna Timur	–	–
Tahuna Barat	–	–
Tabukan Utara	–	–
Nusa Tabukan	–	–
Kepulauan Marore	–	–
Kendahe	–	–
Kepulauan Sangihe	–	–

Catatan/Note: ¹ Puskesmas yang teregistrasi/Registered Public Health Center

Sumber/Source: Dinas Kesehatan Kabupaten Kepulauan Sangihe / Health Services of Kepulauan Sangihe Regency

Tabel
Table 4.2.4

Bantaknya Balita yang Pernah Mendapat Imunisasi Menurut Kecamatan dan Jenis Imunisasi di Kabupaten Kepulauan Sangihe, 2020
Number of Children Under Five Years Who Had Immunization by Subdistrict and Type Immunization in Kepulauan Sangihe Regency, 2020

Kecamatan Subdistrict	BCG	DPT +HB= Bib3	Polio 4	Campak Measies	Imunisasi Lengkap
(1)	(2)	(3)	(4)	(5)	(6)
Manganitu Selatan	87	76	76	76	76
Tatoareng	41	55	55	26	30
Tamako	148	144	144	126	122
Tabukan Selatan	72	65	65	56	56
Tabukan Selatan Tengah	32	34	34	22	22
Tabukan Selatan Tenggara	29	32	32	28	28
Tabukan Tengah	102	87	87	67	67
Manganitu	162	153	153	146	146
Tahuna	175	159	159	128	122
Tahuna Timur	154	160	160	154	153
Tahuna Barat	71	69	69	77	76
Tabukan Utara	275	257	257	226	224
Nusa Tabukan	35	35	35	36	35
Kepulauan Marore	13	16	16	17	10
Kendahe	75	79	79	65	64
Kepulauan Sangihe	1 481	1 434	1 434	1 289	1 248

Sumber/Source: Dinas Kesehatan Kabupaten Kepulauan Sangihe / Health Services of Kepulauan Sangihe Regency

Tabel
Table 4.2.5**Jumlah Kasus 10 Penyakit Terbanyak di Kabupaten
Kepulauan Sangihe, 2020**
*Number of Cases of the 10 Most Diseases in Kepulauan
Sangihe Regency, 2020*

Jenis Penyakit <i>Type of Disease</i>	Jumlah Kasus <i>Number of Cases</i>
(1)	(3)
Infeksi Akut pada Saluran Pernapasan Bagian Atas	8 057
Hipertensi	5 222
Gastiris	2 595
Penyakit Kulit Alergi	1 534
Penyakit pada Sistem Otak dan Penyakit tulang belulang Radang Sendi Rematik	1 383
Obs. Febris	1 038
DM Tipe II	887
Bronkitis	813
Kecelakaan & Rudapaksa	593
Diare Termasuk Kolera	534

Sumber/Source: Dinas Kesehatan Kabupaten Kepulauan Sangihe / Health Services of Kepulauan Sangihe Regency

Tabel 4.2.6 Jumlah Bayi Lahir, Gizi Buruk, Bayi Berat Badan Lahir Rendah (BBLR), dan BBLR Dirujuk di Kabupaten Kepulauan Sangihe , 2013–2020
Number of Births, Malnutrition, Babies with Low Birth Weight (LBW), and Treated LBW in Kepulauan Sangihe Regency, 2013–2020

Tahun Year	Bayi Lahir Births	Gizi Buruk Malnutrition
(1)	(2)	(3)
2013	2 111	8
2014	1 797	7
2015	1 872	13
2016	1 723	11
2017	1 713	6
2018	1 661	7
2019	1 648	6
2020	1 679	9

Lanjutan Tabel/*Continued Table* 4.2.6

Tahun <i>Year</i>	Jumlah <i>Total</i>	BBLR
		<i>LBW</i>
(1)	(4)	Dirujuk <i>Threated</i>
(5)		
2013	102	-
2014	67	-
2015	-	-
2016	52	-
2017	51	-
2018	18	10
2019	7	7
2020	8	8

Sumber/*Source*: Dinas Kesehatan Kabupaten Kepulauan Sangihe / Health Services of Kepulauan Sangihe Regency

Tabel 4.2.7 Jumlah Ibu Hamil, Melakukan Kunjungan K1, Melakukan Kunjungan K4, Kurang Energi Kronis (KEK), dan Mendapat Tablet Zat Besi (FE) di Kabupaten Kepulauan Sangihe , 2013–2020
Number of Pregnant Wome, Those with One Visit and Four Visits of Antinatal Care, Chronic Energy Deficiency (CED), and Receiving Iron Supplement in Kepulauan Sangihe Regency, 2013–2020

Tahun Year	Jumlah Ibu Hamil Pregnant Women	Melakukan Kunjungan K1 One Visit
(1)	(2)	(3)
2013	2 640	2 374
2014	2 154	2 138
2015	2 111	2 027
2016	2 077	1 979
2017	2 046	1 995
2018	2 012	1 881
2019	1 980	2 166
2020	1 948	1 953

Lanjutan Tabel/*Continued Table* 4.2.7

Tahun Year	Melakukan Kunjungan K4 Four Visits	Kurang Energi Kronis Chronic Energy Deficiency	Mendapat Zat Besi Receiving Iron Supplement
(1)	(4)	(5)	(6)
2013	2 640	-	2 356
2014	2 154	-	2 138
2015	2 111	126	2 027
2016	2 077	-	1 979
2017	2 046	39	1 995
2018	2 012	27	1 881
2019	1 980	15	2 166
2020	1 948	29	1 953

Sumber/*Source*: Dinas Kesehatan Kabupaten Kepulauan Sangihe / Health Services of Kepulauan Sangihe Regency

Tabel
Table 4.2.8

**Jumlah Remaja Usia 15-24 Tahun yang Mendapat
Penyuluhan Tentang Kesehatan Reproduksi (Kespro), HIV/
AIDS, dan Keluarga Berencana (KB) Menurut Kecamatan
di Kabupaten Kepulauan Sangihe, 2020**
*Number of Teens Aged 15-24 Who Had Counselling on
Reproductive Health, HIV/AIDS, and Family Planning by
Subdistrict in Kepulauan Sangihe Regency, 2020*

Kecamatan Subdistrict	Penyuluhan Kespro Reproductive Health Counseling	Penyuluhan HIV/AIDS HIV/AIDS Counselling	Penyuluhan KB Family Planning Counselling
(1)	(2)	(3)	(4)
Manganitu Selatan	17 Puskesmas	17 Puskesmas	17 Puskesmas
Tatoareng	17 Puskesmas	17 Puskesmas	17 Puskesmas
Tamako	17 Puskesmas	17 Puskesmas	17 Puskesmas
Tabukan Selatan	17 Puskesmas	17 Puskesmas	17 Puskesmas
Tabukan Selatan Tengah	17 Puskesmas	17 Puskesmas	17 Puskesmas
Tabukan Selatan Tenggara	17 Puskesmas	17 Puskesmas	17 Puskesmas
Tabukan Tengah	17 Puskesmas	17 Puskesmas	17 Puskesmas
Manganitu	17 Puskesmas	17 Puskesmas	17 Puskesmas
Tahuna	17 Puskesmas	17 Puskesmas	17 Puskesmas
Tahuna Timur	17 Puskesmas	17 Puskesmas	17 Puskesmas
Tahuna Barat	17 Puskesmas	17 Puskesmas	17 Puskesmas
Tabukan Utara	17 Puskesmas	17 Puskesmas	17 Puskesmas
Nusa Tabukan	17 Puskesmas	17 Puskesmas	17 Puskesmas
Kepulauan Marore	17 Puskesmas	17 Puskesmas	17 Puskesmas
Kendahe	17 Puskesmas	17 Puskesmas	17 Puskesmas
Kepulauan Sangihe			

Sumber/Source: Dinas Kesehatan Kabupaten Kepulauan Sangihe / Health Services of Kepulauan Sangihe Regency

Tabel
Table 4.2.9

Jumlah Kasus HIV/AIDS, IMS, DBD, Diare, TB dan Malaria Menurut Kecamatan di Kabupaten Kepulauan Sangihe, 2020
Number of Cases of HiV/AIDS, Sexually Transmitted Infection, Dengue Fever, Diarrhea, Tuberculosis and Malaria by Subdistrict in Kepulauan Sangihe Regency, 2020

Kecamatan Subdistrict	HIV/AIDS	IMS Sexually Transmitted Infection	DBD Dengue Fever
(1)	(2)	(3)	(4)
Manganitu Selatan	2	1	1
Tatoareng	1	-	-
Tamako	1	-	10
Tabukan Selatan	-	1	-
Tabukan Selatan Tengah	2	-	1
Tabukan Selatan Tenggara	1	-	-
Tabukan Tengah	1	-	4
Manganitu	2	-	-
Tahuna	-	-	8
Tahuna Timur	-	-	1
Tahuna Barat	-	-	-
Tabukan Utara	4	-	4
Nusa Tabukan	-	-	-
Kepulauan Marore	-	1	-
Kendahe	-	-	-
Kepulauan Sangihe	14	3	29

Lanjutan Tabel/*Continued Table 4.2.9*

Kecamatan Subdistrict	Diare Diarhea	TB Tuberculosis	Malaria
(1)	(5)	(6)	(7)
Manganitu Selatan	...	9	19
Tatoareng	...	-	2
Tamako	...	11	1
Tabukan Selatan	...	10	33
Tabukan Selatan Tengah	...	6	1
Tabukan Selatan Tenggara	...	6	4
Tabukan Tengah	...	5	1
Manganitu	...	10	18
Tahuna	...	13	-
Tahuna Timur	...	-	-
Tahuna Barat	...	8	-
Tabukan Utara	...	17	9
Nusa Tabukan	...	0	-
Kepulauan Marore	...	3	1
Kendahe	...	3	-
Kepulauan Sangihe	...	102	89

Sumber/*Source*: Dinas Kesehatan Kabupaten Kepulauan Sangihe / Health Services of Kepulauan Sangihe Regency

Tabel
Table 4.2.10**Jumlah Klinik Keluarga Berencana (KKB) dan Pos Pelayanan Keluarga Berencana Desa (PPKBD) Menurut Kecamatan di Kabupaten Kepulauan Sangihe, 2020**
Number of Family Planning Clinics and Village Family Planning Service Units by Subdistrict in Kepulauan Sangihe Regency, 2020

Kecamatan Subdistrict	KKB Family Planning Clinics	PPKBD Village Family Planning Service Units
(1)	(2)	(3)
Manganitu Selatan	1	13
Tatoareng	1	7
Tamako	2	20
Tabukan Selatan	1	14
Tabukan Selatan Tengah	1	9
Tabukan Selatan Tenggara	1	6
Tabukan Tengah	1	18
Manganitu	1	18
Tahuna	4	8
Tahuna Timur	2	8
Tahuna Barat	1	6
Tabukan Utara	2	24
Nusa Tabukan	1	5
Kepulauan Marore	1	3
Kendahe	1	8
Kepulauan Sangihe	21	167

Sumber/Source: Dinas Pengendalian Penduduk dan Keluarga Berencana Kabupaten Kepulauan Sangihe / Family Planning and Women Empowerment Board of Kepulauan Sangihe Regency

Tabel 4.2.11 Jumlah Pasangan Usia Subur dan Peserta KB Aktif Menurut Kecamatan di Kabupaten Kepulauan Sangihe, 2020
Number of Eligible Couples and Family Planning Participants by Subdistrict in Kepulauan Sangihe Regency, 2020

Kecamatan Subdistrict	Jumlah PUS Eligible Couples	Peserta KB Aktif Family Planning Participants	
		IUD	MOQ
(1)	(2)	(3)	(4)
Manganitu Selatan	1 372	37	10
Tatoareng	564	2	-
Tamako	2 438	137	35
Tabukan Selatan	964	10	0
Tabukan Selatan Tengah	308	10	7
Tabukan Selatan Tenggara	370	6	7
Tabukan Tengah	2 530	37	12
Manganitu	2 319	52	32
Tahuna	2 666	173	174
Tahuna Timur	1 479	90	64
Tahuna Barat	711	11	36
Tabukan Utara	2 779	14	1
Nusa Tabukan	299	1	18
Kepulauan Marore	159	-	-
Kendahe	1 207	18	23
Kepulauan Sangihe	20 165	598	419

Lanjutan Tabel/*Continued Table* 4.2.11

Kecamatan <i>Subdistrict</i>	Peserta KB Aktif <i>Family Planning Participants</i>		
	<i>MOP</i>	<i>KONDOM</i>	<i>Implan</i>
(1)	(5)	(6)	(7)
Manganitu Selatan	-	-	335
Tatoareng	-	-	120
Tamako	-	10	351
Tabukan Selatan	-	-	220
Tabukan Selatan Tengah	-	15	114
Tabukan Selatan Tenggara	2	-	131
Tabukan Tengah	-	1	795
Manganitu	1	9	640
Tahuna	-	54	250
Tahuna Timur	-	5	197
Tahuna Barat	-	1	136
Tabukan Utara	-	5	580
Nusa Tabukan	-	-	27
Kepulauan Marore	-	-	34
Kendahe	7	4	236
Kepulauan Sangihe	10	140	4 166

Lanjutan Tabel/*Continued Table 4.2.11*

Kecamatan <i>Subdistrict</i>	Peserta KB Aktif <i>Family Planning Participants</i>		
	<i>Suntikan</i>	<i>Pil</i>	<i>Total</i>
(1)	(8)	(9)	(10)
Manganitu Selatan	305	302	989
Tatoareng	217	170	509
Tamako	945	300	1 778
Tabukan Selatan	289	132	651
Tabukan Selatan Tengah	65	46	257
Tabukan Selatan Tenggara	130	15	291
Tabukan Tengah	884	238	1 967
Manganitu	752	306	1 792
Tahuna	654	283	1 588
Tahuna Timur	314	509	1 179
Tahuna Barat	171	45	400
Tabukan Utara	1 225	246	2 071
Nusa Tabukan	116	28	190
Kepulauan Marore	100	22	156
Kendahe	462	315	1 065
Kepulauan Sangihe	6 629	2 957	14 883

Sumber/*Source*: Dinas Pengendalian Penduduk dan Keluarga Berencana Kabupaten Kepulauan Sangihe / *Family Planning and Women Empowerment Board of Kepulauan Sangihe Regency*

Tabel
Table 4.2.12

Jumlah Penerima Donor Darah dan Bulan di Kabupaten Kepulauan Sangihe, 2020
Number of Blood Donor Receiver by Blood Group and Month in Kepulauan Sangihe Regency, 2020

Bulan Month	Golongan Darah Blood Group				Jumlah Total
	A	B	O	AB	
(1)	(2)	(3)	(4)	(5)	(6)
Januari / January	43	35	51	2	131
Februari / February	18	29	43	3	93
Maret / March	34	22	84	-	140
April / April	29	36	67	6	138
Mei / May	21	26	65	3	115
Juni / June	34	27	68	8	137
Juli / July	30	31	79	13	153
Agustus / August	30	22	92	11	155
September / September	12	37	81	10	140
Oktober / October	36	37	82	5	160
November / November	31	28	88	8	155
Desember / December	34	4	69	3	110
Kepulauan Sangihe	352	334	869	72	1 627

Sumber/Source: Unit Transfusi Darah RSU Liun Kendage Tahuna / Blood Trasfusion Unit of Liun Kendage Hospital Tahuna

Tabel 4.2.13 Jumlah Donor Darah Menurut Jenis Pendoron dan Bulan di Kabupaten Kepulauan Sangihe, 2020
Table Number of Blood Donor Receiver by Type and Month in Kepulauan Sangihe Regency, 2020

Bulan Month	Donor Sukarela Volunteer Donor	Donor Pengganti Paid Donor	Korps Sukarela Volunteer Corps	PMR Youth Red Crisis	Dinas Dermawan Darah Blood Transfusions
(1)	(2)	(3)	(4)	(5)	(6)
Januari / January	12	117	-	-	-
Februari / February	4	102	-	-	-
Maret / March	13	134	-	-	-
April / April	58	89	-	-	-
Mei / May	45	71	-	-	-
Juni / June	51	98	-	-	-
Juli / July	33	129	-	-	-
Agustus / August	23	120	-	-	-
September / September	41	116	-	-	-
Oktober / October	60	94	-	-	-
November / November	62	126	-	-	-
Desember / December	44	67	-	-	-
Kepulauan Sangihe	446	1 263	-	-	-

Sumber/Source: Unit Transfusi Darah RSU Liun Kendage Tahuna / Blood Trasfusion Unit of Liun Kendage Hospital Tahuna

Tabel
Table 4.2.14

**Pesrta Wajib Asuransi Kesehatan di Kabupaten
Kepulauan Sangihe, 2020**
*Number of Obligated Member of Health Insurance in
Kepulauan Sangihe Regency, 2020*

Segmen	Sub Segmen	Jumlah Total
(1)	(2)	(3)
PBI	Jamkesmas	51 523
	Jamkesda	58 733
Pekerja Penerima Upah	Pegawai Negeri Sipil	12 181
	Kepolisian RI	984
	TNI	778
	BUMN, BUMD, Peg. Swasta	567
	PPNPN dan Pejabat Negara	779
	Dewan Perwakilan Rakyat Daerah	50
Pekerja Bukan Penerima Upah	Pekerja Mandiri	6 519
	Penerima Pensiun	3 944
	Veteran RI dan Perintis Kemerdekaan	11
	Pemberi Kerja	-
Kepulauan Sangihe		136 069

Sumber/Source: BPJS Kesehatan Cabang Tahuna / Social Security Administrator for Health Tahuna

Tabel 4.2.15 Jumlah Tempat Tidur Menurut Jenis Kelas per Tahun di RSUD Liun Kendage, 2014 - 2020
Number of Beds by Kinds of Classes per Year in Liun Kendage Hospital, 2016 - 2020

Kelas Perawatan <i>Care Room</i>	2016	2017	2018	2019	2020
(1)	(2)	(3)	(4)	(5)	(6)
VVIP & VIP	2	2	2	2	1
Kelas I <i>Class I</i>	17	17	17	17	16
Kelas II <i>Class II</i>	46	46	46	46	61
Kelas III <i>Class III</i>	117	117	117	117	74
ICU Kelas III <i>Class ICU-III</i>	6	6	6	6	-
ICCU Kelas II <i>Class ICCU II</i>	-	-	-	-	6
Darurat <i>Emergency</i>	12	12	12	12	-
RSU Liun Kendage	200	200	200	200	158

Sumber/Source: Rumah Sakit Umum Liun Kendage Tahuna / *Liun Kendage Hospital Tahuna*

Tabel 4.2.16 Jumlah Kunjungan/Layanan Pasien Baru Menurut Jenis Poliklinik di RSUD Liun Kendage, 2020
Table 4.2.16 Number of New Patient by Kinds of Polyclinic in Liun Kendage Hospital, 2020

Poliklinik Polyclinic	Umum General	BPJS	Jumlah Total
(1)	(2)	(3)	(4)
Anak	505	563	1 068
Bedah	210	2 256	2 466
EKG	-	-	-
Endoscopy	-	-	-
Gigi dan Mulut	231	2 277	2 508
Gizi	-	-	-
Poli Mata	310	4 121	4 461
Poli Umum	-	-	-
Poli Interna	409	7 461	7 870
Poli KIA/KB	383	2 058	2 441
Poli Jantung	117	6 626	6 743
Poli Kulit dan Kelamin	15	411	426 (jan s/d mei)
Poli THT	98	1 201	1 299
Poli Rehab Medik	16	422	438
RSU Liun Kendage	2 294	27 396	29 720

Sumber/Source: Rumah Sakit Umum Liun Kendage Tahuna / Liun Kendage Hospital Tahuna

Tabel 4.2.17 Banyaknya Pasien Rawat Inap Menurut Jenis Instalasi di RSUD Liun Kendage, 2020
Number of Hospitalizes Patient by KInds of Instalation in Liun Kendage Hospital, 2020

Instalasi <i>Instalation</i>	Pasien <i>Patient</i>	Lamanya Rawat Inap (Hari) <i>Term of Hospitales (Day)</i>
(1)	(2)	(3)
Anggrek	456	118
Bougenville	1 087	389
Crisant	910	298
Dahlia	1 728	381
Edelweis	1 411	511
Flamboyan	236	93
ICU	114	29
Teratai	115	124
Mawar	38	52
IGD	114	29
Jumlah / Total	6 209	2 024

Sumber/Source: Rumah Sakit Umum Liun Kendage Tahuna / *Liun Kendage Hospital Tahuna*

Tabel 4.2.18 Jumlah Tempat Tidur Menurut Jenis Kelas per Tahun di RSUD Liun Kendage, 2016 - 2020
Table *Number of Beds by Kinds of Classes per Year in Liun Kendage Hospital, 2016 - 2020*

Kelas Perawatan <i>Care Room</i>	2016	2017	2018	2019	2020
(1)	(2)	(3)	(4)	(5)	(6)
Jumlah Tempat Tidur <i>Number of Beds</i>	200	200	200	200	175
Jumlah Pasien Masuk <i>Number of Check in Patient</i>	6 971	-	8 052	8 602	6 408
Jumlah Pasien Keluar <i>Number of Check out Patient</i>	6 775	-	8 007	8 544	6 370
Lamanya Hari Perawatan <i>Term of Hospitality</i>	35 660	-	40 035	42 720	24 272
Lama Dirawat <i>Term of Hospitalized</i>	-	-	2 797	2 216	1 989

Sumber/Source: Rumah Sakit Umum Liun Kendage Tahuna / Liun Kendage Hospital Tahuna

Tabel 4.2.19 **Jumlah Kasus Kematian Menurut 10 Jenis Penyakit Utama di RSUD Liun Kendage, 2018 - 2020**
Table **Number of Death Cases by 10 Major Disease in Liun Kendage Hospital, 2018 - 2020**

Jenis Penyakit <i>Type of Disease</i>	2018	2019	2020
(1)	(2)	(3)	(4)
CHF	15	39	10 III
Sepsis	11	17	4 VII
TB Paru	22	16	8 IV
Stroke Hoemoragic	-	13	1
Dyspepsia	2	5	4 VII
DM	12	22	20 I
Gastro Enteritis	1	-	2 X
Branchitis	3	2	6 VI
Malaria Falciparum	-	-	-
Ca Mamae	3	2	3 IX
Cerebral Infark	51	-	- II
DHF	3	2	3 IX

Sumber/Source: Rumah Sakit Umum Liun Kendage Tahuna / Liun Kendage Hospital Tahuna

Tabel
Table 4.2.20**Kegiatan Badan Narkotika Kabupaten Kepulauan Sangihe, 2020**
Activity of Narcotics Agency of Kepulauan Sangihe Regency, 2020

Kegiatan Activity	Lokasi Location	Sasaran Target	Jumlah Total
(1)	(2)	(3)	(4)
Diseminasi Informasi & Edukasi P4GN Melalui Pemanfaatan Media Konvensional Tatap Muka	Kampung	Masyarakat	900
	Sekolah	Siswa	285
	TP PKK	Keluarga	360
	Workshop/Bimtek	Pekerja	90
	Workshop	Masyarakat	20
Diseminasi Informasi & Edukasi P4GN Melalui Pemanfaatan Media Insert Konten	Sekolah	Pelajar	1 055
	Tempat Ibadah (Katekisasi)	Pelajar	151
Diseminasi Informasi & Edukasi P4GN Melalui Pemanfaatan Media Luar Ruang	Kecamatan/ Kampung	Masyarakat	2 240
Diseminasi Informasi & Edukasi P4GN Melalui Pemanfaatan Media Elektronik Radio	RRI Tahuna	Masyarakat	5 125
Diseminasi Informasi & Edukasi P4GN Melalui Pemanfaatan Media KIE Keliling Penggunaan Mobil	Kampung	Masyarakat	5 700
Total Penyebaran Informasi P4GN			15 926

Sumber/Source: Badan Narkotika Kabupaten Kepulauan Sangihe / Narcotics Agency of Kepulauan Sangihe

4.3 AGAMA DAN SOSIAL LAINNYA RELIGION AND OTHER SOCIAL AFFAIRS

Tabel 4.3.1 **Jumlah Penduduk Menurut Kecamatan dan Agama yang Dianut di Kabupaten Kepulauan Sangihe, 2020**
Table 4.3.1 **Population by Subdistrict and Religion in Kepulauan Sangihe Regency, 2020**

Kecamatan Subdistrict	Islam	Protestan Protestant	Katolik Catholic	Hindu	Budha Buddha	Lainnya Others
(1)	(2)	(3)	(4)	(5)	(6)	(7)
Manganitu Selatan	–	–	–	–	–	–
Tatoareng	–	–	–	–	–	–
Tamako	–	–	–	–	–	–
Tabukan Selatan	–	–	–	–	–	–
Tabukan Selatan Tengah	–	–	–	–	–	–
Tabukan Selatan Tenggara	–	–	–	–	–	–
Tabukan Tengah	–	–	–	–	–	–
Manganitu	–	–	–	–	–	–
Tahuna	–	–	–	–	–	–
Tahuna Timur	–	–	–	–	–	–
Tahuna Barat	–	–	–	–	–	–
Tabukan Utara	–	–	–	–	–	–
Nusa Tabukan	–	–	–	–	–	–
Kepulauan Marore	–	–	–	–	–	–
Kendahe	–	–	–	–	–	–
Kepulauan Sangihe	–	–	–	–	–	–

Sumber/Source: Dinas Kesehatan Kabupaten Kepulauan Sangihe / Health Services of Kepulauan Sangihe Regency

Tabel
Table 4.3.2**Jumlah Tempat Peribadatan Menurut Kecamatan di
Kabupaten Kepulauan Sangihe, 2020**
*Number of Places of Worship by Subdistrict in Kepulauan
Sangihe Regency, 2020*

Kecamatan Subdistrict	Masjid Mosque	Mushola Pray Room	Gereja Protestan Protestant Church	Gereja Katholik Catholic Church	Pura Temple	Vihara
(1)	(2)	(3)	(4)	(5)	(6)	(7)
Manganitu Selatan	4	-	59	1	-	-
Tatoareng	-	-	23	1	-	-
Tamako	-	1	81	-	-	-
Tabukan Selatan	2	-	44	1	-	-
Tabukan Selatan Tengah	1	-	22	-	-	-
Tabukan Selatan Tenggara	1	-	22	-	-	-
Tabukan Tengah	11	1	57	-	-	-
Manganitu	1	-	66	2	-	-
Tahuna	6	4	39	2	-	-
Tahuna Timur	2	6	19	-	-	-
Tahuna Barat	1	-	18	-	-	-
Tabukan Utara	63	12	47	-	-	-
Nusa Tabukan	12	-	15	-	-	-
Kepulauan Marore	1	-	7	-	-	-
Kendahe	8	2	15	-	-	-
Kepulauan Sangihe	113	24	534	8	0	0

Sumber/Source: Kementerian Agama

Tabel
Table 4.3.3

**Jumlah Desa¹/Kelurahan yang Mengalami Bencana Alam²
Menurut Kecamatan di Kabupaten Kepulauan Sangihe,
2018–2020**
*Number of Villages¹/Kelurahan that Had Natural Disaster² by
Subdistrict in Kepulauan Sangihe Regency, 2018–2020*

Kecamatan Subdistrict	Banjir/Flood		
	2018	2019	2020
(1)	(2)	(3)	(4)
Manganitu Selatan	6	–	1
Tatoareng	1	–	–
Tamako	4	2	–
Tabukan Selatan	1	2	–
Tabukan Selatan Tengah	1	–	–
Tabukan Selatan Tenggara	–	–	–
Tabukan Tengah	1	–	3
Manganitu	6	–	1
Tahuna	1	6	6
Tahuna Timur	1	2	–
Tahuna Barat	–	–	–
Tabukan Utara	6	–	–
Nusa Tabukan	1	–	–
Kepulauan Marore	–	–	–
Kendahe	–	1	–
Kepulauan Sangihe	29	13	11

Lanjutan Tabel/*Continued Table* 4.3.3

Kecamatan <i>Subdistrict</i>	Gempa Bumi/ <i>Earthquake</i>		
	2018	2019	2020
(1)	(5)	(6)	(7)
Manganitu Selatan	5	4	3
Tatoareng	–	–	–
Tamako	–	3	3
Tabukan Selatan	–	–	–
Tabukan Selatan Tengah	–	–	9
Tabukan Selatan Tenggara	–	–	–
Tabukan Tengah	–	–	–
Manganitu	–	1	1
Tahuna	–	3	1
Tahuna Timur	–	1	–
Tahuna Barat	–	–	–
Tabukan Utara	–	–	–
Nusa Tabukan	–	–	–
Kepulauan Marore	–	–	–
Kendahe	–	1	–
Kepulauan Sangihe	5	13	17

Lanjutan Tabel/*Continued Table 4.3.3*

Kecamatan <i>Subdistrict</i>	Tanah Longsor/ <i>Landslide</i>		
	2018	2019	2020
(1)	(8)	(9)	(10)
Manganitu Selatan	3	–	1
Tatoareng	2	–	–
Tamako	5	1	–
Tabukan Selatan	–	–	–
Tabukan Selatan Tengah	–	–	–
Tabukan Selatan Tenggara	1	–	–
Tabukan Tengah	–	1	–
Manganitu	3	1	1
Tahuna	2	2	1
Tahuna Timur	3	–	–
Tahuna Barat	–	–	–
Tabukan Utara	2	4	–
Nusa Tabukan	1	1	–
Kepulauan Marore	2	–	–
Kendahe	1	–	–
Kepulauan Sangihe	25	10	3

Catatan/*Note*: ¹ Desa pada tabel ini termasuk Unit Permukiman Transmigrasi (UPT) yang masih dibina oleh kementerian terkait dan nagari di Provinsi Sumatera Barat/*Villages in this table are included in Transmigration Settlement Unit which is still fostered by the relevant ministries and the nagari in the Province of Sumatera Barat*

Sumber/*Source*: ² Kejadian dalam setahun sebelum tahun pencacahan/*Occured during the last one year before the enumeration years*
BPS, Pendataan Potensi Desa (Podes)/*BPS-Statistics Indonesia, Village Potential Data Collecting*

Tabel
Table 4.3.4**Jumlah Tindak Pidana yang Dilaporkan ke Kepolisian
Resort Sangihe, 2015 - 2020**
**Number of Crimes Reported to District Police Office of
Sangihe, 2015 - 2020**

Jenis Perkara Kind of Criminal	2015	2016	2017	2018	2019	2020
(1)	(2)	(3)	(4)	(5)	(6)	(7)
Pencurian Berat	2	26	-	-	-	-
Pencurian Biasa	112	100	89	73	61	41
Penganiayaan Biasa	306	247	250	205	157	103
Penganiayaan Ringan	48	23	17	5	6	8
Penganiayaan Berat	-	2	-	-	-	1
Penghinaan Biasa	11	42	100	69	54	49
Penghinaan Ringan	48	85	12	-	1	5
Perkosaan	5	6	1	1	8	2
Perzinahan	45	33	19	29	22	17
Pengancaman	153	106	79	53	39	39
Pembunuhan	2	3	5	-	3	2
Persetubuhan	8	-	-	-	-	3
Sumbang Zinah	-	7	-	-	-	-
Cabul	31	13	12	6	6	6
Pengrusakan	66	51	36	26	23	17
Perjudian	7	-	5	3	1	3
Kejahatan thdp Ketertiban umum	8	-	2	-	29	2
Percobaan Perkosaan	5	1	5	-	6	1
Melarikan Anak di Bawah Umur	4	-	1	-	-	1
Teroris	-	-	-	-	-	-
Narkoba/Psikotropika	-	1	-	-	-	3
Pertambangan	-	-	-	-	-	7
Korupsi	-	-	1	-	-	-
Bea Cukai	-	1	-	-	-	-
Pembakaran	1	1	2	-	-	-

Lanjutan Tabel/*Continued Table 4.3.4*

Jenis Perkara Kind of Criminal	2015	2016	2017	2018	2019	2020
(1)	(2)	(3)	(4)	(5)	(6)	(7)
Kebakaran	-	-	-	-	2	-
Kesalahan yang Berakibat Orang Luka	-	-	-	-	-	-
Kejahatan Terhadap Kesopanan	-	-	-	-	-	-
Melakukan Kekerasan Bersama	-	-	-	-	-	-
Miras	-	8	-	-	-	1
Pemalsuan Surat	3	11	1	1	-	5
Penipuan	76	78	56	37	18	24
Kelalaian yg Mengakibatkan Kematian	1	6	-	-	-	-
Penyelundupan Senjata Api & Amunisi	-	-	-	-	-	-
Imigrasi	-	-	1	-	-	-
Senjata Tajam	3	16	14	3	4	2
Perombakan Hutan	-	-	-	-	-	-
Pornografi	-	-	-	-	-	1
Aborsi	-	-	-	-	-	-
Pengeroyokan	61	39	38	32	20	13
Penggelapan	34	19	36	19	14	21
Upal	-	-	-	1	-	-
Tipiring	-	-	-	-	-	1
Senjata Api Rakitan	-	2	-	-	-	-
TP. Pemilu	-	-	-	-	-	2
TP. Konsumen	-	3	-	-	1	-
Kosmetik	-	-	-	-	-	-
Serobot Tanah	20	19	17	12	8	7
Lainnya	-	-	-	175	110	139
Kepulauan Sangihe	1 060	949	799	750	593	521

Sumber/*Source*: Kepolisian Resort Sangihe / *District Police Office of Sangihe*

Tabel
Table 4.3.5

Jumlah Tindak Pidana yang Diselesaikan Oleh Kepolisian Resort Sangihe, 2015 - 2020
Number of Crimes Solved by District Police Office of Sangihe, 2015 - 2020

Jenis Perkara Kind of Criminal	2015	2016	2017	2018	2019	2020
(1)	(2)	(3)	(4)	(5)	(6)	(7)
Pencurian Berat	1	16	-	-	-	-
Pencurian Biasa	50	65	67	45	34	39
Penganiayaan Biasa	128	209	238	176	141	89
Penganiayaan Ringan	28	22	17	5	6	8
Penganiayaan Berat	-	1	-	-	-	-
Penghinaan Biasa	47	40	87	71	46	42
Penghinaan Ringan	16	61	16	-	1	5
Perkosaan	2	4	1	1	3	1
Perzinahan	18	25	19	22	15	17
Pengancaman	76	87	75	48	28	33
Pembunuhan	-	7	3	-	1	4
Persetubuhan	2	1	-	-	-	2
Sumbang Zinah	-	6	-	-	-	-
Cabul	15	8	11	6	2	9
Pengrusakan	47	40	31	15	23	17
Perjudian	3	12	5	1	2	3
Kejahatan thdp Ketertiban umum	7	9	2	-	-	1
Percobaan Perkosaan	1	-	4	-	3	1
Melarikan Anak di Bawah Umur	2	-	1	-	-	-
Teroris	-	-	-	-	-	-
Narkoba/Psikotropika	-	-	-	-	-	3
Pertambangan	-	-	-	-	-	7
Korupsi	-	-	1	-	-	-
Bea Cukai	-	1	-	-	-	-
Pembakaran	-	-	2	-	-	-

Lanjutan Tabel/*Continued Table 4.3.5*

Jenis Perkara Kind of Criminal	2015	2016	2017	2018	2019	2020
(1)	(2)	(3)	(4)	(5)	(6)	(7)
Kebakaran	-	-	-	-	2	-
Kesalahan yang Berakibat Orang Luka	-	-	-	-	-	-
Kejahatan Terhadap Kesopanan	-	-	-	-	-	-
Melakukan Kekerasan Bersama	-	-	-	-	-	-
Miras	-	5	-	-	-	1
Pemalsuan Surat	-	4	1	-	-	3
Penipuan	29	59	50	38	18	11
Kelalaian yg Mengakibatkan Kematian	-	6	-	-	-	-
Penyelundupan Senjata Api & Amunisi	-	-	-	-	-	-
Imigrasi	-	-	-	-	-	-
Senjata Tajam	-	13	14	2	3	1
Perombakan Hutan	-	-	-	-	-	-
Pornografi	-	-	-	-	-	-
Aborsi	-	-	-	-	-	-
Pengeroyokan	36	29	33	23	48	11
Penggelapan	12	14	32	10	49	13
Upal	-	-	-	1	-	-
Tipiring	-	-	-	-	-	1
Senjata Api Rakitan	-	2	-	-	-	-
TP. Pemilu	-	-	-	-	-	2
TP. Konsumen	-	2	-	-	-	-
Kosmetik	-	-	-	-	-	-
Serobot Tanah	7	14	11	3	8	3
Lainnya	-	-	-	-	114	85
Kepulauan Sangihe	557	762	721	467	482	410

Sumber/Source: Kepolisian Resort Sangihe / District Police Office of Sangihe

Tabel
Table 4.3.6**Jumlah Donor Darah Menurut Jenis Pendoron dan Bulan
di Kabupaten Kepulauan Sangihe, 2020**
**Number of Blood Donor Receiver by Type and Month in
Kepulauan Sangihe Regency, 2020**

Bulan Month	Jenis Kelamin / Sex		Jumlah Total
	Laki - laki Male	Perempuan Female	
(1)	(2)	(3)	(4)
Januari / January	19	-	19
Februari / February	15	-	15
Maret / March	26	-	26
April / April	40	-	40
Mei / May	30	-	30
Juni / June	34	-	34
Juli / July	37	-	37
Agustus / August	22	-	22
September / September	16	-	16
Oktober / October	6	-	6
November / November	6	-	6
Desember / December	2	-	2
Kepulauan Sangihe	253	-	253

Sumber/Source: Kepolisian Resort Sangihe / District Police Office of Sangihe

4.4 KEMISKINAN POVERTY

Tabel 4.4.1 **Garis Kemiskinan, Jumlah, dan Persentase Penduduk Miskin di Kabupaten Kepulauan Sangihe, 2013–2020**
Poverty Line, Number, and Percentage of Poor People in Kepulauan Sangihe Regency, 2013–2020

Tahun Year	Garis Kemiskinan (rupiah/kapita/bulan) Poverty Line (rupiah/capita/month)	Jumlah Penduduk Miskin (ribu) Number of Poor People (thousand)	Persentase Penduduk Miskin Percentage of Poor People
(1)	(2)	(3)	(4)
2013	201 184	15.7	12.19
2014	202 201	15.30	11.84
2015	215 355	15.87	12.27
2016	232 736	15.95	12.28
2017	240 321	15.38	11.8
2018	250 475	15.46	11.82
2019	263 268	14.62	11.15
2020	272 971	14.64	11.14

Sumber/Source: .BPS, Survei Sosial Ekonomi Nasional Maret/BPS-Statistics Indonesia, March National Socioeconomic Survey

Tabel
Table 4.4.2

Indeks Kedalaman Kemiskinan dan Indeks Keparahan Kemiskinan di Kabupaten Kepulauan Sangihe, 2013–2020
Poverty Gap Index and Poverty Severity Index in Kepulauan Sangihe Regency, 2013–2020

Tahun Year	Indeks Kedalaman Kemiskinan <i>Poverty Gap Index</i>	Indeks Keparahan Kemiskinan <i>Poverty Severity Index</i>
(1)	(2)	(3)
2013	1.56	0.32
2014	1.77	0.46
2015	1.79	0.50
2016	2.23	0.57
2017	1.83	0.38
2018	2.3	0.55
2019	1.52	0.29
2020	1.29	0.25

Sumber/Source: BPS, Survei Sosial Ekonomi Nasional Maret/BPS-Statistics Indonesia, March National Socioeconomic Survey

5

PERTANIAN

Agriculture



Produksi Tanaman Sayuran dan Buah-Buahan Semusim Terbesar, 2019

- ❑ Cabai Rawit 3.208 kwintal
- ❑ Tomat 1.517 kwintal
- ❑ Kacang Panjang 872 kwintal
- ❑ Terung 816 kwintal
- ❑ Kangkung 807 kwintal

Populasi Ternak Terbesar, 2019



10.459
ekor

PENJELASAN TEKNIS

1. **Lahan sawah** adalah lahan pertanian yang berpetak-petak dan dibatasi oleh pematang (galangan), saluran untuk menahan/ menyalurkan air, yang biasanya ditanami padi sawah tanpa memandang dari mana diperoleh atau status lahan tersebut. Lahan yang dimaksud termasuk lahan yang terdaftar di Pajak Bumi Bangunan, luran Pembangunan Daerah, lahan bengkok, lahan serobotan, lahan rawa yang ditanami padi dan lahan bekas tanaman tahunan yang telah dijadikan sawah, baik yang ditanami padi, palawija atau tanaman semusim lainnya.

Tegal/Kebun adalah lahan pertanian bukan sawah (lahan kering) yang ditanami tanaman semusim atau tahunan dan terpisah dengan halaman sekitar rumah serta penggunaannya tidak berpindah pindah.

2. **Ladang/Huma** adalah lahan pertanian bukan sawah (lahan kering) yang biasanya ditanami tanaman semusim dan penggunaannya hanya semusim atau dua musim, kemudian akan ditinggalkan bila sudah tidak subur lagi (berpindah-pindah). Kemungkinan lahan ini beberapa tahun kemudian akan dikerjakan kembali jika sudah subur.

TECHNICAL NOTES

1. **Wetland** is agricultural land that separated by small dykes to resist water, where the main crop is usually wetland paddy without considering where it is got from or the status of the land. It includes the land that is registered at land income tax office, regional development contribution, 'bengkok' land, illegal ownership, swamps for rice cultivation, and annual crop land mark that has been used as rice field, which are both planted with paddy, secondary crops or the other seasonal crops.

Dry field/Garden is an dryland (unirrigated land) which is planted with seasonal or annual crops and separately from the yard around the house without shifting

2. **Unirrigated agricultural field/ Shifting cultivation land** is dryland (unirrigated land) that usually is cultivated for seasonal crops and utilized only for one or two seasons, then it will be left when it is not fertile (shifting). Maybe, this land will be used again in a few years if it has been fertile.

- | | |
|---|--|
| <p>3. Lahan yang sementara tidak diusahakan adalah lahan yang biasanya diusahakan tetapi untuk sementara (lebih dari 1 (satu) tahun tetapi kurang dari atau sama dengan 2 (dua) tahun) tidak diusahakan, termasuk lahan sawah yang tidak diusahakan selama lebih dari 2 (dua) tahun.</p> | <p>3. <i>Temporarily unused land is land that is regularly used but temporarily (more than a year but less or equal than two years) is unused, it includes wetland that is not cultivated more than two years.</i></p> |
| <p>4. Data pokok tanaman pangan yang dikumpulkan adalah luas panen dan produktivitas (hasil per hektar). Produksi tanaman pangan merupakan hasil perkalian antara luas panen dengan produktivitas. Pengumpulan data luas panen dilakukan setiap bulan dengan pendekatan area kecamatan di seluruh wilayah Indonesia. Pengumpulan data produktivitas dilakukan melalui pengukuran langsung pada plot ubinan berukuran 2½ m x 2½ m. Pengumpulan data produktivitas dilakukan setiap subround (empat bulanan) pada waktu panen petani.</p> | <p>4. <i>The main food crops data collected consists of harvested area and productivity (yield per hectare). Food crops production is generated by harvested area multiplied by productivity. The harvested area data is collected every month using subdistrict area approach in all subdistricts in Indonesia. The productivity data collection is conducted by a direct measurement in 2½m x 2½m crop cutting plot. The productivity measurement is conducted in every subround (four monthly) at the time when farmers are harvesting their crops.</i></p> |
| <p>5. Data produksi padi dan palawija yang disajikan adalah dalam kualitas: gabah kering giling (padi), pipilan kering (jagung), biji kering (kedelai dan kacang tanah), dan umbi basah (ubi kayu dan ubi jalar).</p> | <p>5. <i>Production of paddy and secondary crops data are presented in the form of: dry unhusked rice (paddy), dry loose maize (maize), dry shells crops (soybeans and peanuts), and fresh roots (cassava and sweet potatoes).</i></p> |
| <p>6. Tanaman sayuran dan buah-buahan dan semusim</p> | <p>6. Seasonal and fruit vegetable plants</p> |

Tanaman sayuran semusim adalah tanaman sumber vitamin, garam mineral dan lain-lain yang dikonsumsi dari bagian tanaman yang berupa daun, bunga, buah, dan umbinya, yang berumur kurang dari satu tahun.

Seasonal vegetable plants are plants which are the sources of vitamin, mineral salt, etc, consumed from the part of the plant in the form of leaf, flower, fruit, and root with the age of less than one year.

Tanaman buah-buahan semusim adalah tanaman sumber vitamin, garam mineral, dan lain-lain yang dikonsumsi dari bagian tanaman yang berupa buah, berumur kurang dari satu tahun, tidak berbentuk pohon/rumpun tetapi menjalar dan berbatang lunak.

Seasonal fruit plants are plants which are the sources of vitamin, mineral salt, etc, consumed from the part of the plant in the form of fruits. These plants are creeps with the age of less than one year.

7. Tanaman buah-buahan dan sayuran tahunan

7. Annual fruit and vegetable plants

Tanaman buah-buahan tahunan adalah tanaman sumber vitamin, garam mineral, dan lain-lain yang dikonsumsi dari bagian tanaman yang berupa buah dan merupakan tanaman tahunan.

Annual fruit plants are plants which are the sources of vitamin, contained mineral salt, etc, consumed from the part of plant in the form of fruit and more than one year of age.

Tanaman sayuran tahunan adalah tanaman sumber vitamin, garam mineral, dan lain-lain yang dikonsumsi dari bagian tanaman yang berupa daun dan atau buah yang berumur lebih dari satu tahun.

Annual vegetable plants are plants which are the sources of vitamin, contained mineral salt, etc, consumed from the part of the plant in the form of vegetable and more than one year of age.

8. Tanaman biofarmaka adalah tanaman yang bermanfaat untuk obat-obatan, kosmetik, dan kesehatan yang dikonsumsi

8. Medicinal plants are plants which are useful for medicine. It is consumed from part of the plant such as leaf,

atau digunakan dari bagian-bagian tanaman seperti daun, batang, buah, umbi (rimpang) ataupun akar.

flower, fruit, tuber, and root.

9. Tanaman hias adalah tanaman yang mempunyai nilai keindahan baik bentuk, warna daun, tajuk maupun bunganya, sering digunakan untuk penghias pekarangan dan lain sebagainya.

9. *Ornamental plants are plants which have a beauty value, either in shape, colour of leaf or crown of flower, and they are often used as a yard decorator.*

10. Luas panen tanaman hortikultura adalah luas tanaman sayuran, buah-buahan, biofarmaka, dan tanaman hias yang diambil hasilnya/dipanen pada periode pelaporan.

10. *Harvested area of horticulture is area which vegetable, fruit, medicinal and ornamental plant of crop harvested during the period of report.*

11. Luas panen untuk tanaman sayuran adalah luas tanaman yang dipanen sekaligus/habis/dibongkar dan luas tanaman yang dipanen berkali-kali (lebih dari satu kali)/ belum habis.

11. *Harvested area of vegetables is area of entirely plant harvested/demolished and plant harvested several times/ undemolished.*

Tanaman yang dipanen sekaligus/ habis/dibongkar adalah tanaman yang sehabis panen langsung dibongkar/dicabut, terdiri dari bawang merah, bawang putih, bawang daun, kentang, kol/kubis, kembang kol, petsai/sawi, wortel, lobak, dan kacang merah.

Entirely plants harvested/demolished are plants usually harvested once and demolished to be substituted by other plants, consisting of: shallots, garlic, leeks, potato, cabbage, cauli flower, mustard green, carrots, chinese radish, and red kidney beans.

Tanaman yang dipanen berkali-kali (lebih dari satu kali)/ belum habis adalah tanaman yang pemanenannya lebih

Plants harvested several times/undemolished are plants usually harvested more than once and demolished in the case that the

dari satu kali dan biasanya dibongkar apabila panen terakhir sudah tidak memadai lagi, terdiri dari: kacang panjang, cabe besar, cabe rawit, jamur, tomat, terung, buncis, ketimun, labu siam, kangkung, bayam, melon, semangka, dan blewah.

last harvest was economically not profitable. They consist of: yard long beans, chili, small chili, mushroom, tomatoes, egg plant, fresh beans, cucumber, pumpkin/chajota, swamp cabbage, spinach, melon, watermelon, and blewah .

12. Produksi hortikultura adalah hasil menurut bentuk produk dari setiap tanaman sayuran, buah-buahan, biofarmaka dan tanaman hias yang diambil berdasarkan luas yang dipanen/ tanaman yang menghasilkan pada bulan/triwulan laporan.

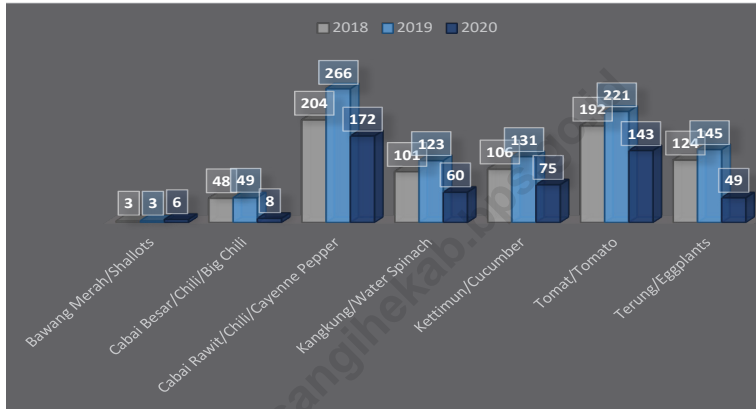
12. *Horticulture production is the standard production quantity form of vegetable, fruit, medicinal and ornamental plant based on harvested area/the number of production plants reported monthly/quarterly.*

13. Nilai Produksi Perikanan dinyatakan dalam berat hidup ikan pada saat baru dipancing.

13. *Fishery production value expressed in live weight of the fish at the newly fished.*

Gambar 5.1
Figures

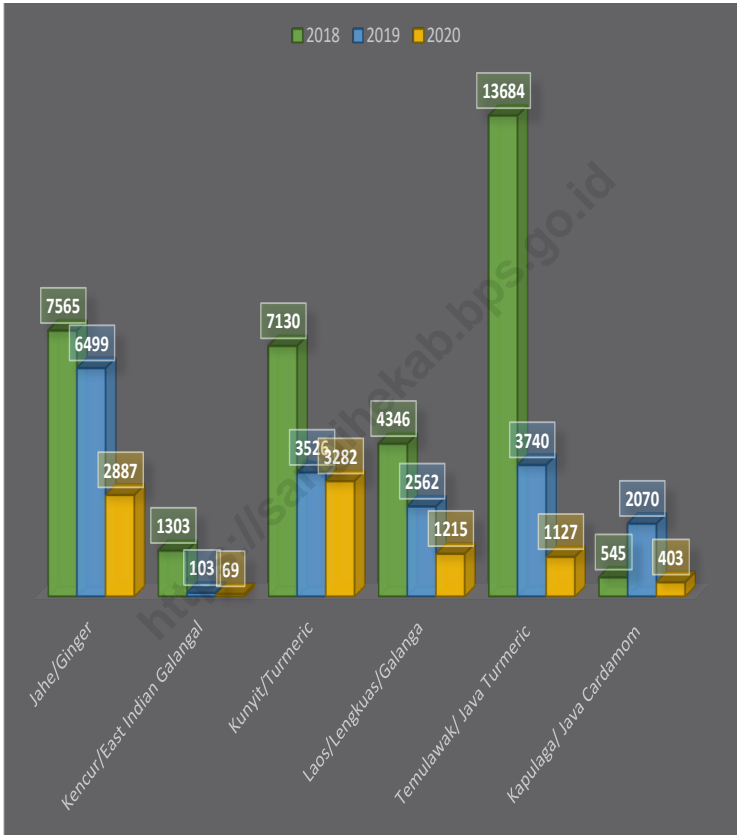
Luas Panen Tanaman Sayuran dan Buah-buahan Semusim Menurut Jenis Tanaman di Kabupaten Kepulauan Sangihe (ha)
Harvested Area of Seasonal Vegetables and Fruits by Kind of Plant in Kepulauan Sangihe Regency (ha)



Sumber/Source : BPS, Statistik Pertanian Hortikultura SPH/
BPS-Statistics Indonesia, Agricultural Statistic for Horticulture SPH

Gambar 5.2
Figures

Produksi Tanaman Biofarmaka Menurut Jenis Tanaman di Kabupaten Kepulauan Sangihe (kg)
Production of Medicinal Plants by Kind of Plant in Kepulauan Sangihe Regency(kg)



Sumber/Source : BPS, Statistik Pertanian Hortikultura SPH/
BPS-Statistics Indonesia, Agricultural Statistic for Horticulture SPH

5.1 HORTIKULTURA
HORTICULTURE

Tabel 5.1.1 Luas Panen Tanaman Sayuran Menurut Kecamatan dan Jenis Tanaman di Kabupaten Kepulauan Sangihe (ha), 2019 dan 2020
Harvested Area of Vegetables by Subdistrict and Kind of Plant in Kepulauan Sangihe Regency(ha), 2019 and 2020

Kecamatan Subdistrict	Bawang Merah Shallot		Cabai Besar Chili/Big Chili	
	2019	2020*	2019	2020*
(1)	(2)	(3)	(4)	(5)
Manganitu Selatan	-	3	1	1
Tatoareng	-	-	-	-
Tamako	-	-	-	-
Tabukan Selatan	-	-	-	-
Tabukan Selatan Tengah	-	-	-	-
Tabukan Selatan Tenggara	-	-	-	-
Tabukan Tengah	-	-	1	1
Manganitu	-	-	-	-
Tahuna	-	-	18	5
Tahuna Timur	-	-	-	-
Tahuna Barat	-	3	24	2
Tabukan Utara	2	-	5	-
Nusa Tabukan	-	-	-	-
Kepulauan Marore	-	-	-	-
Kendahe	1	-	-	-
Kepulauan Sangihe	3	6	49	8

Lanjutan Tabel/*Continued Table* 5.1.1

Kecamatan Subdistrict	Cabai Rawit <i>Chili/Cayenne Pepper</i>		Kentang <i>Potato</i>	
	2019	2020*	2019	2020*
(1)	(6)	(7)	(8)	(9)
Manganitu Selatan	5	8	-	-
Tatoareng	1	3	-	-
Tamako	39	31	-	-
Tabukan Selatan	29	20	-	-
Tabukan Selatan Tengah	9	4	-	-
Tabukan Selatan Tenggara	4	4	-	-
Tabukan Tengah	6	3	-	-
Manganitu	13	7	-	-
Tahuna	31	17	-	-
Tahuna Timur	4	2	-	-
Tahuna Barat	75	43	-	-
Tabukan Utara	32	17	-	-
Nusa Tabukan	2	3	-	-
Kepulauan Marore	3	1	-	-
Kendahe	13	12	-	-
Kepulauan Sangihe	266	172	-	-

Lanjutan Tabel/*Continued Table 5.1.1*

Kecamatan Subdistrict	Kubis Cabbage		Tomat Tomato	
	2019	2020*	2019	2020*
(1)	(10)	(11)	(12)	(13)
Manganitu Selatan	-	-	3	5
Tatoareng	-	-	-	-
Tamako	-	-	34	24
Tabukan Selatan	-	-	17	11
Tabukan Selatan Tengah	-	-	2	1
Tabukan Selatan Tenggara	-	-	1	3
Tabukan Tengah	-	-	5	3
Manganitu	-	-	5	7
Tahuna	-	-	26	10
Tahuna Timur	-	-	-	-
Tahuna Barat	-	-	97	53
Tabukan Utara	-	-	19	11
Nusa Tabukan	-	-	1	3
Kepulauan Marore	-	-	1	1
Kendahe	-	-	10	12
Kepulauan Sangihe	-	-	221	143

Lanjutan Tabel/*Continued Table* 5.1.1

Kecamatan Subdistrict	Bawang Putih Garlic		Ketimun Cucumber		Kangkung Water Spinach	
	2019	2020 ^x	2019	2020 ^x	2019	2020 ^x
(1)	(14)	(15)	(16)	(17)	(18)	(19)
Manganitu Selatan	-	-	1	3	2	2
Tatoareng	-	-	-	-	2	2
Tamako	-	-	40	22	35	17
Tabukan Selatan	-	-	5	-	6	-
Tabukan Selatan Tengah	-	-	-	1	1	-
Tabukan Selatan Tenggara	-	-	-	-	-	-
Tabukan Tengah	-	-	-	1	-	-
Manganitu	-	-	10	8	8	6
Tahuna	-	-	14	9	45	29
Tahuna Timur	-	-	1	-	-	1
Tahuna Barat	-	-	42	20	4	-
Tabukan Utara	-	-	15	9	9	-
Nusa Tabukan	-	-	-	0	-	-
Kepulauan Marore	-	-	-	-	4	3
Kendahe	-	-	3	3	7	1
Kepulauan Sangihe	-	-	131	75	123	60

Sumber/*Source*: BPS, Statistik Pertanian Hortikultura SPH-SBS/*BPS-Statistics Indonesia, Agricultural Statistic for Horticulture SPH-SBS*

Tabel
Table 5.1.2

Produksi Tanaman Sayuran Menurut Kecamatan dan Jenis Tanaman di Kabupaten Kepulauan Sangihe (kuintal), 2019 dan 2020
Production of Vegetables by Subdistrict and Kind of Plant in Kepulauan Sangihe Regency (quintal), 2019 and 2020

Kecamatan Subdistrict	Bawang Merah Shallot		Cabai Besar Chili/Big Chili	
	2019	2020*	2019	2020*
(1)	(2)	(3)	(4)	(5)
Manganitu Selatan	-	16	90	6
Tatoareng	-	-	-	-
Tamako	-	-	-	-
Tabukan Selatan	-	-	-	-
Tabukan Selatan Tengah	-	-	-	-
Tabukan Selatan Tenggara	-	-	-	-
Tabukan Tengah	-	-	5	2
Manganitu	-	-	-	-
Tahuna	-	-	86	16
Tahuna Timur	-	-	-	-
Tahuna Barat	-	26	102	7
Tabukan Utara	20	-	29	-
Nusa Tabukan	-	-	-	-
Kepulauan Marore	-	-	-	-
Kendahe	2	-	-	-
Kepulauan Sangihe	22	42	312	31

Lanjutan Tabel/*Continued Table* 5.1.2

Kecamatan Subdistrict	Cabai Rawit Chili/Cayenne Pepper		Kentang Potato	
	2019	2020*	2019	2020*
(1)	(6)	(7)	(8)	(9)
Manganitu Selatan	702	254	-	-
Tatoareng	2	20	-	-
Tamako	944	914	-	-
Tabukan Selatan	221	165	-	-
Tabukan Selatan Tengah	40	8	-	-
Tabukan Selatan Tenggara	40	15	-	-
Tabukan Tengah	232	16	-	-
Manganitu	78	32	-	-
Tahuna	148	86	-	-
Tahuna Timur	39	4	-	-
Tahuna Barat	340	2 089	-	-
Tabukan Utara	326	109	-	-
Nusa Tabukan	28	18	-	-
Kepulauan Marore	24	9	-	-
Kendahe	44	78	-	-
Kepulauan Sangihe	3 208	3 816	-	-

Lanjutan Tabel/*Continued Table 5.1.2*

Kecamatan Subdistrict	Kubis Cabbage		Tomat Tomato	
	2019	2020*	2019	2020*
(1)	(10)	(11)	(12)	(13)
Manganitu Selatan	-	-	380	176
Tatoareng	-	-	-	-
Tamako	-	-	95	72
Tabukan Selatan	-	-	76	72
Tabukan Selatan Tengah	-	-	3	1
Tabukan Selatan Tenggara	-	-	50	5
Tabukan Tengah	-	-	210	21
Manganitu	-	-	37	38
Tahuna	-	-	83	28
Tahuna Timur	-	-	-	-
Tahuna Barat	-	-	389	6 760
Tabukan Utara	-	-	149	76
Nusa Tabukan	-	-	5	201
Kepulauan Marore	-	-	12	2
Kendahe	-	-	28	99
Kepulauan Sangihe	-	-	1 517	7 549

Lanjutan Tabel/Continued Table 5.1.2

Kecamatan Subdistrict	Bawang Putih Garlic		Ketimun Cucumber		Kangkung Water Spinach	
	2019	2020 ^x	2019	2020 ^x	2019	2020 ^x
(1)	(14)	(15)	(16)	(17)	(18)	(19)
Manganitu Selatan	-	-	41	43	10	12
Tatoareng	-	-	-	-	8	4
Tamako	-	-	130	330	156	42
Tabukan Selatan	-	-	17	-	26	-
Tabukan Selatan Tengah	-	-	-	2	2	-
Tabukan Selatan Tenggara	-	-	-	-	-	-
Tabukan Tengah	-	-	-	2	-	-
Manganitu	-	-	61	10	30	16
Tahuna	-	-	43	16	473	132
Tahuna Timur	-	-	10	-	-	50
Tahuna Barat	-	-	119	1 495	8	-
Tabukan Utara	-	-	66	29	44	-
Nusa Tabukan	-	-	-	0	-	-
Kepulauan Marore	-	-	-	-	16	13
Kendahe	-	-	13	8	34	4
Kepulauan Sangihe	-	-	500	1 935	807	273

Sumber/Source: BPS, Statistik Pertanian Hortikultura SPH-SBS/BPS-Statistics Indonesia, Agricultural Statistic for Horticulture SPH-SBS

Tabel
Table 5.1.3

Luas Panen Tanaman Sayuran dan Buah-buahan Semusim Menurut Jenis Tanaman di Kabupaten Kepulauan Sangihe (ha), 2017–2020
Harvested Area of Seasonal Vegetables and Fruits by Kind of Plant in Kepulauan Sangihe Regency (ha), 2017–2020

Jenis Tanaman Kind of Plants	2017	2018	2019	2020 ^x
(1)	(2)	(3)	(4)	(5)
Sayuran/Vegetables:				
Bawang Merah/ <i>Shallots</i>	...	3	3	6
Bawang Putih/ <i>Garlic</i>	...	-	-	-
Cabai Besar/ <i>Chili/Big Chili</i>	...	48	49	8
Cabai Rawit/ <i>Chili/Cayenne Pepper</i>	...	204	266	172
Kentang/ <i>Potato</i>	...	-	-	-
Kubis/ <i>Cabbage</i>	...	-	-	-
Kangkung/ <i>Water Spinach</i>	...	101	123	60
Ketimun/ <i>Cucumber</i>	...	106	131	75
Buah-buahan/Fruits:				
Tomat/ <i>Tomato</i>	...	192	221	143
Terung/ <i>Eggplants</i>	...	124	145	49

Sumber/Source: BPS, Statistik Pertanian Hortikultura SPH-SBS/BPS-Statistics Indonesia, Agricultural Statistic for Horticulture SPH-SBS

Tabel
Table 5.1.4

Produksi Tanaman Sayuran dan Buah-buahan Semusim Menurut Jenis Tanaman di Kabupaten Kepulauan Sangihe (kuintal), 2017–2020
Production of Seasonal Vegetables and Fruits by Kind of Plant in Kepulauan Sangihe Regency (quintal), 2017–2020

Jenis Tanaman <i>Kind of Plants</i>	2017	2018	2019	2020 ^x
(1)	(2)	(3)	(4)	(5)
Sayuran/Vegetables:				
Bawang Merah/ <i>Shallots</i>		18	22	42
Bawang Putih/ <i>Garlic</i>		-	-	-
Cabai Besar/ <i>Chili/Big Chili</i>		234	312	31
Cabai Rawit/ <i>Chili/Cayenne Pepper</i>		1 982	3 208	3 816
Kentang/ <i>Potato</i>		-	-	-
Kubis/ <i>Cabbage</i>		-	-	-
Kangkung/ <i>Water Spinach</i>		1 008	807	273
Ketimun/ <i>Cucumber</i>		1 377	500	1 935
Buah-buahan/Fruits:				
Tomat/ <i>Tomato</i>		2 108	1 517	7 549
Terung/ <i>Eggplants</i>		1 338	816	624

Sumber/Source: BPS, Statistik Pertanian Hortikultura SPH-SBS/BPS-Statistics Indonesia, *Agricultural Statistic for Horticulture SPH-SBS*

Tabel
Table 5.1.5

Luas Panen Tanaman Biofarmaka Menurut Kecamatan dan Jenis Tanaman di Kabupaten Kepulauan Sangihe (m²), 2019 dan 2020
Harvested Area of Medicinal Plants by Subdistrict and Kind of Plant in Kepulauan Sangihe Regency(m²), 2019 and 2020

Kecamatan Subdistrict	Jahe Ginger		Laos/Lengkuas Galanga		Kencur East Indian Galangal	
	2019	2020*	2019	2020*	2019	2020*
(1)	(2)	(3)	(4)	(5)	(6)	(7)
Manganitu Selatan	1 000	750	300	450	-	-
Tatoareng	200	800	-	20	-	-
Tamako	1 330	900	90	-	-	-
Tabukan Selatan	425	115	240	30	-	-
Tabukan Selatan Tengah	-	21	-	-	-	-
Tabukan Selatan Tenggara	72	36	83	54	-	-
Tabukan Tengah	100	30	145	17	-	-
Manganitu	520	628	420	320	-	-
Tahuna	70	67	110	92	85	34
Tahuna Timur	110	55	30	65	-	-
Tahuna Barat	9	3	9	3	-	-
Tabukan Utara	1 300	1 700	-	-	-	-
Nusa Tabukan	-	-	-	-	-	-
Kepulauan Marore	16	18	10	15	-	-
Kendahe	107	52	62	41	-	-
Kepulauan Sangihe	5 259	5 175	1 499	1 107	85	34

Lanjutan Tabel/*Continued Table* 5.1.5

Kecamatan Subdistrict	Kunyit Turmeric		Mengkudu Indian Mulberry		Temulawak Java Turmeric	
	2019	2020 ^x	2019	2020 ^x	2019	2020 ^x
(1)	(8)	(9)	(10)	(11)	(12)	(13)
Manganitu Selatan	500	600	500	-	-	-
Tatoareng	-	850	-	-	-	-
Tamako	1 170	1 100	1 250	700	2 280	670
Tabukan Selatan	325	80	-	-	195	40
Tabukan Selatan Tengah	-	7	-	-	-	-
Tabukan Selatan Tenggara	91	45	9	-	35	18
Tabukan Tengah	53	13	4	-	12	-
Manganitu	490	570	-	-	-	-
Tahuna	60	40	82	37	55	30
Tahuna Timur	55	60	-	-	20	40
Tahuna Barat	9	5	6	1	-	-
Tabukan Utara	-	600	-	-	-	-
Nusa Tabukan	-	-	-	-	-	-
Kepulauan Marore	5	11	-	-	-	-
Kendahe	78	58	60	8	43	18
Kepulauan Sangihe	2 836	4 039	1 911	746	2 640	816

Sumber/*Source*: BPS, Statistik Pertanian Hortikultura SPH-TBF/*BPS-Statistics Indonesia, Agricultural Statistic for Horticulture SPH-TBF*

Tabel 5.1.6 **Produksi Tanaman Biofarmaka Menurut Kecamatan dan Jenis Tanaman di Kabupaten Kepulauan Sangihe (kg), 2019 and 2020**
Production of Medicinal Plants by Subdistrict and Kind of Plant in Kepulauan Sangihe Regency(kg), 2019 and 2020

Kecamatan Subdistrict	Jahe Ginger		Laos/Lengkuas Galanga		Kencur East Indian Galangal	
	2019	2020 ^x	2019	2020 ^x	2019	2020 ^x
(1)	(2)	(3)	(4)	(5)	(6)	(7)
Manganitu Selatan	1 250	611	300	604	-	-
Tatoareng	200	192	-	14	-	-
Tamako	1 350	636	90	-	-	-
Tabukan Selatan	800	45	490	29	-	-
Tabukan Selatan Tengah	-	43	-	-	-	-
Tabukan Selatan Tenggara	217	59	254	86	-	-
Tabukan Tengah	220	20	360	32	-	-
Manganitu	520	415	370	229	-	-
Tahuna	205	34	375	80	103	69
Tahuna Timur	160	52	60	50	-	-
Tahuna Barat	19	7	21	7	-	-
Tabukan Utara	1 200	586	-	-	-	-
Nusa Tabukan	-	-	-	-	-	-
Kepulauan Marore	30	45	37	5	-	-
Kendahe	328	143	205	78	-	-
Kepulauan Sangihe	6 499	2 887	2 562	1 215	103	69

Lanjutan Tabel/Continued Table 5.1.6

Kecamatan Subdistrict	Kunyit Turmeric		Mengkudu Indian Mulberry		Temulawak Java Turmeric	
	2019	2020 ^x	2019	2020 ^x	2019	2020 ^x
(1)	(8)	(9)	(10)	(11)	(12)	(13)
Manganitu Selatan	350	700	500	-	-	-
Tatoareng	-	366	-	-	-	-
Tamako	1 190	1 131	3 710	460	2 900	925
Tabukan Selatan	675	108	-	-	435	67
Tabukan Selatan Tengah	-	7	-	-	-	-
Tabukan Selatan Tenggara	252	82	9	-	96	21
Tabukan Tengah	123	17	4	-	25	-
Manganitu	470	374	-	-	-	-
Tahuna	125	28	228	9	130	31
Tahuna Timur	56	54	-	-	24	43
Tahuna Barat	20	41	11	1	-	-
Tabukan Utara	-	258	-	-	-	-
Nusa Tabukan	-	-	-	-	-	-
Kepulauan Marore	20	23	-	-	-	-
Kendahe	245	95	160	21	130	39
Kepulauan Sangihe	3 526	3 282	4 622	491	3 740	1 127

Sumber/Source: BPS, Statistik Pertanian Hortikultura SPH-TBF/BPS-Statistics Indonesia, Agricultural Statistic for Horticulture SPH-TBF

Tabel 5.1.7 **Luas Panen Tanaman Biofarmaka Menurut Jenis Tanaman di Kabupaten Kepulauan Sangihe (m²), 2017–2020**
Table 5.1.7 **Harvested Area of Medicinal Plants by Kind of Plant in Kepulauan Sangihe Regency(m²), 2017–2020**

Jenis Tanaman Kind of Plants	2017	2018	2019	2020 ^x
(1)	(2)	(3)	(4)	(5)
Jahe/Ginger	...	16 294	5 259	5 175
Kencur/East Indian Galangal	461	85	34
Kunyit/Turmeric	6 609	2 836	4 039
Laos/Lengkuas/Galangal	...	3 248	1 499	1 107
Temulawak/ Java Turmeric	...	5 959	2 640	816
Kapulaga/ Java Cardamom	...	2 150	1 370	800

Sumber/Source: BPS, Statistik Pertanian Hortikultura SPH-TBF/BPS-Statistics Indonesia, Agricultural Statistic for Horticulture SPH-TBF

Tabel 5.1.8 **Produksi Tanaman Biofarmaka Menurut Jenis Tanaman di Kabupaten Kepulauan Sangihe (kg), 2017–2020**
Table 5.1.8 **Production of Medicinal Plants by Kind of Plant in Kepulauan Sangihe Regency(kg), 2017–2020**

Jenis Tanaman Kind of Plants	2017	2018	2019	2020 ^x
(1)	(2)	(3)	(4)	(5)
Jahe/Ginger	...	7 565	6 499	2 887
Kencur/East Indian Galangal	1 303	103	69
Kunyit/Turmeric	7 130	3 526	3 282
Laos/Lengkuas/Galanga	...	4 346	2 562	1 215
Temulawak/ Java Turmeric	...	13 684	3 740	1 127
Kapulaga/ Java Cardamom	...	545	2 070	403

Sumber/Source: BPS, Statistik Pertanian Hortikultura SPH-TBF/BPS-Statistics Indonesia, Agricultural Statistic for Horticulture SPH-TBF

Tabel
Table 5.1.9

Luas Panen Tanaman Hias Menurut Kecamatan dan Jenis Tanaman di Kabupaten Kepulauan Sangihe (m²), 2019 and 2020
Harvested Area of Ornamental Plants by Subdistrict and Kind of Plant in Kepulauan Sangihe Regency(m²), 2019 and 2020

Kecamatan Subdistrict	Anggrek/ <i>Orchid</i>		Krisan/ <i>Chrysantemum</i>		Mawar/ <i>Rose</i>	
	2019	2020 ^x	2019	2020 ^x	2019	2020 ^x
(1)	(2)	(3)	(4)	(5)	(6)	(7)
Manganitu Selatan	300	100	-	-	-	-
Tatoareng	500	50	-	-	-	-
Tamako	-	187	-	-	-	-
Tabukan Selatan	140	100	-	-	-	-
Tabukan Selatan Tengah	9	10	-	-	-	-
Tabukan Selatan Tenggara	9	5	6	6	-	-
Tabukan Tengah	42	32	-	-	-	-
Manganitu	250	520	-	-	-	-
Tahuna	109	33	-	-	5	-
Tahuna Timur	-	15	-	15	-	15
Tahuna Barat	7	1	6	2	6	1
Tabukan Utara	400	4	75	-	-	-
Nusa Tabukan	-	-	-	-	-	-
Kepulauan Marore	300	100	-	-	-	-
Kendahe	206	160	135	110	98	22
Kepulauan Sangihe	2 272	1 317	222	133	109	38

Lanjutan Tabel/*Continued Table* 5.1.9

Kecamatan Subdistrict	Sedap Malam/ <i>Tuberose</i>		Pakis/ <i>Leather Leaf</i>		Sri Rejeki/ <i>Aglonema</i>	
	2019	2020*	2019	2020*	2019	2020*
(1)	(8)	(9)	(10)	(11)	(12)	(13)
Manganitu Selatan	-	-	-	-	100	-
Tatoareng	-	-	250	500	-	-
Tamako	-	-	-	-	-	150
Tabukan Selatan	-	-	-	-	-	-
Tabukan Selatan Tengah	-	-	-	-	-	-
Tabukan Selatan Tenggara	-	-	-	-	10	10
Tabukan Tengah	-	-	-	-	-	2
Manganitu	-	-	-	-	-	100
Tahuna	-	-	-	-	-	30
Tahuna Timur	-	3	-	92	25	45
Tahuna Barat	-	-	-	-	1	1
Tabukan Utara	-	-	-	-	275	-
Nusa Tabukan	-	-	-	-	-	-
Kepulauan Marore	-	-	-	-	-	-
Kendahe	96	32	-	-	167	137
Kepulauan Sangihe	96	35	250	592	578	475

Sumber/*Source*: BPS, Statistik Pertanian Hortikultura SPH-TH/BPS-*Statistics Indonesia, Agricultural Statistik for Horticulture SPH-TH*

Tabel
Table 5.1.10

Produksi Tanaman Hias Menurut Kecamatan dan Jenis Tanaman di Kabupaten Kepulauan Sangihe (tangkai), 2019 and 2020
Production of Ornamental Plants by Subdistrict and Kind of Plant in Kepulauan Sangihe Regency(stalks), 2019 and 2020

Kecamatan Subdistrict	Anggrek/ <i>Orchid</i>		Krisan/ <i>Chrysantemum</i>		Mawar/ <i>Rose</i>	
	2019	2020 ^x	2019	2020 ^x	2019	2020 ^x
(1)	(2)	(3)	(4)	(5)	(6)	(7)
Manganitu Selatan	400	100	-	-	-	-
Tatoareng	750	50	-	-	-	-
Tamako	-	680	-	-	-	-
Tabukan Selatan	520	315	-	-	-	-
Tabukan Selatan Tengah	9	10	-	-	-	-
Tabukan Selatan Tenggara	20	9	13	12	-	-
Tabukan Tengah	81	72	-	-	-	-
Manganitu	250	520	-	-	-	-
Tahuna	320	112	-	-	5	-
Tahuna Timur	-	290	-	35	-	47
Tahuna Barat	16	5	13	2	11	1
Tabukan Utara	400	4	75	-	-	-
Nusa Tabukan	-	-	-	-	-	-
Kepulauan Marore	800	100	-	-	-	-
Kendahe	616	530	357	265	295	87
Kepulauan Sangihe	4 182	2 797	458	314	311	135

Lanjutan Tabel/*Continued Table* 5.1.10

Kecamatan Subdistrict	Sedap Malam/ <i>Tuberose</i>		Pakis/ <i>Leather Leaf</i>		Sri Rejeki/ <i>Aglonema</i>	
	2019	2020*	2019	2020*	2019	2020*
(1)	(8)	(9)	(10)	(11)	(12)	(13)
Manganitu Selatan	-	-	-	-	150	-
Tatoareng	-	-	500	500	-	-
Tamako	-	-	-	-	-	325
Tabukan Selatan	-	-	-	-	-	-
Tabukan Selatan Tengah	-	-	-	-	-	-
Tabukan Selatan Tenggara	-	-	-	-	10	20
Tabukan Tengah	-	-	-	-	-	15
Manganitu	-	-	-	-	-	100
Tahuna	-	-	-	-	-	30
Tahuna Timur	-	3	-	92	25	150
Tahuna Barat	-	-	-	-	1	1
Tabukan Utara	-	-	-	-	275	-
Nusa Tabukan	-	-	-	-	-	-
Kepulauan Marore	-	-	-	-	-	-
Kendahe	312	75	-	-	495	464
Kepulauan Sangihe	312	78	500	592	956	1 105

Sumber/*Source*: BPS, Statistik Pertanian Hortikultura SPH-TH/*BPS-Statistics Indonesia, Agricultural Statistik for Horticulture SPH-TH*

Tabel 5.1.11 **Luas Panen Tanaman Hias Menurut Jenis Tanaman di Kabupaten Kepulauan Sangihe (m²), 2017–2020**
Table 5.1.11 **Harvested Area of Ornamental Plants by Kind of Plant in Kepulauan Sangihe Regency(m²), 2017–2020**

Jenis Tanaman Kind of Plants	2017	2018	2019	2020 ^x
(1)	(2)	(3)	(4)	(5)
Anggrek/ <i>Orchid</i>	...	1 088	2 272	1 317
Krisan/ <i>Chrysantemum</i>	112	222	133
Mawar/ <i>Rose</i>	105	109	38
Sedap Malam/ <i>Tuberose</i>	...	1	96	35
Pakis/ <i>Leather Leaf</i>	...	1	250	592
Sri Rejeki/ <i>Aglonema</i>	...	60	578	475

Sumber/Source: BPS, Statistik Pertanian Hortikultura SPH-TH/BPS-Statistics Indonesia, Agricultural Statistik for Horticulture SPH-TH

Tabel 5.1.12 **Produksi Tanaman Hias Menurut Jenis Tanaman di Kabupaten Kepulauan Sangihe (tangkai), 2017–2020**
Table *Production of Ornamental Plants by Kind of Plant n Kepulauan Sangihe Regency(stalks), 2017–2020*

Jenis Tanaman <i>Kind of Plants</i>	2017	2018	2019	2020 ^x
(1)	(2)	(3)	(4)	(5)
Anggrek/ <i>Orchid</i>	...	1 679	4 182	2 797
Krisan/ <i>Chrysantemum</i>	162	458	314
Mawar/ <i>Rose</i>	211	311	135
Sedap Malam/ <i>Tuberose</i>	...	1	312	78
Pakis/ <i>Leather Leaf</i>	...	2	500	592
Sri Rejeki/ <i>Aglonema</i>	...	126	956	1 105

Sumber/Source: BPS, Statistik Pertanian Hortikultura SPH-TH/BPS-Statistics Indonesia, *Agricultural Statistik for Horticulture SPH-TH*

Tabel
Table 5.1.13

Produksi Buah-buahan Menurut Kecamatan dan Jenis Tanaman di Kabupaten Kepulauan Sangihe (kuintal), 2019 and 2020
Production of Fruits by Subdistrict and Kind of Plant in Kepulauan Sangihe Regency(kuintal), 2019 and 2020

Kecamatan Subdistrict	Mangga/Mango		Durian/Durian	
	2019	2020*	2019	2020*
(1)	(2)	(3)	(4)	(5)
Manganitu Selatan	222	1 200	50	1 975
Tatoareng	-	12	-	1
Tamako	2 914	8 440	834	3 600
Tabukan Selatan	69	31	977	138
Tabukan Selatan Tengah	284	58	198	53
Tabukan Selatan Tenggara	311	274	3	8
Tabukan Tengah	-	127	91	1 163
Manganitu	460	85	972	150
Tahuna	-	594	35 114	60
Tahuna Timur	192	46	14	21
Tahuna Barat	208	50	541	315
Tabukan Utara	335	38	100	250
Nusa Tabukan	10	5	3	6
Kepulauan Marore	22	25	-	6
Kendahe	438	311	148	691
Kepulauan Sangihe	5 465	11 296	39 045	8 436

Lanjutan Tabel/*Continued Table* 5.1.13

Kecamatan Subdistrict	Jeruk Siam/Orange/Tangerine		Pisang/Banana	
	2019	2020*	2019	2020*
(1)	(6)	(7)	(8)	(9)
Manganitu Selatan	-	-	62	1 101
Tatoareng	-	6	3	4
Tamako	128	3 280	546	4 400
Tabukan Selatan	-	-	132	33
Tabukan Selatan Tengah	-	-	-	15
Tabukan Selatan Tenggara	-	-	984	51
Tabukan Tengah	45	-	2 684	13 569
Manganitu	-	-	330	70
Tahuna	-	-	13 128	2 932
Tahuna Timur	45	8	101	23
Tahuna Barat	165	27	656	191
Tabukan Utara	-	-	160	537
Nusa Tabukan	-	2	1	4
Kepulauan Marore	63	235	45	169
Kendahe	-	-	1 125	196
Kepulauan Sangihe	446	3 557	19 957	23 295

Lanjutan Tabel/*Continued Table* 5.1.13

Kecamatan <i>Subdistrict</i>	Pepaya/ <i>Papaya</i>		Salak/ <i>Snakefruit</i>	
	2019	2020*	2019	2020*
(1)	(10)	(11)	(12)	(13)
Manganitu Selatan	122	1 028	-	-
Tatoareng	-	3	-	-
Tamako	3 161	21 660	18	90
Tabukan Selatan	398	52	-	-
Tabukan Selatan Tengah	123	29	-	-
Tabukan Selatan Tenggara	49	26	-	-
Tabukan Tengah	26	240	-	-
Manganitu	579	196	12	1
Tahuna	2 398	140	-	-
Tahuna Timur	222	32	-	-
Tahuna Barat	338	133	-	-
Tabukan Utara	100	67	-	-
Nusa Tabukan	3	3	-	1
Kepulauan Marore	21	35	-	-
Kendahe	92	57	7	4
Kepulauan Sangihe	7 632	23 700	37	96

Lanjutan Tabel/*Continued Table* 5.1.13

Kecamatan Subdistrict	Nangka/Cempedak/ Jackfruit		Sukun/ Breadfruit	
	2019	2020*	2019	2020*
(1)	(10)	(11)	(12)	(13)
Manganitu Selatan	194	1 375	-	-
Tatoareng	-	10	-	-
Tamako	3 846	46 792	550	14 200
Tabukan Selatan	37	63	38	18
Tabukan Selatan Tengah	64	7	-	-
Tabukan Selatan Tenggara	4	1	2	1
Tabukan Tengah	-	293	3	103
Manganitu	840	101	-	-
Tahuna	3	106	1 066	373
Tahuna Timur	165	25	7	0
Tahuna Barat	121	55	424	127
Tabukan Utara	-	-	-	-
Nusa Tabukan	-	2	-	-
Kepulauan Marore	88	588	-	-
Kendahe	132	76	30	16
Kepulauan Sangihe	5 494	49 493	2 120	14 838

Sumber/Source: BPS, Statistik Pertanian Hortikultura SPH-BST/BPS-Statistics Indonesia, Agricultural Statistic for Horticulture SPH-BST

Tabel
Table 5.1.14

Produksi Buah-Buahan dan Sayuran Tahunan Menurut Jenis Tanaman di Kabupaten Kepulauan Sangihe (kuintal), 2017–2020
Production of Annual Fruits and Vegetables by Kind of Plant in Kepulauan Sangihe Regency (quintal), 2017–2020

Jenis Tanaman <i>Kind of Plants</i>	2017	2018	2019	2020
(1)	(2)	(3)	(4)	(5)
Buah–Buahan/Fruits:				
Durian/ <i>Durian</i>		4 151	39 045	8 436
Jeruk Siam/Keprok/ <i>Orange/Tangerine</i>		2 110	446	3 557
Mangga/ <i>Mango</i>		3 339	5 465	11 296
Pepaya/ <i>Papaya</i>		5 977	7 632	23 700
Pisang/ <i>Banana</i>		4 269	19 957	23 295
Salak/ <i>Snakefruit</i>		64	37	96
Nangka/Cempedak/ Jackfruit		2 580	5 494	49 493
Sukun/ Breadfruit		2 996	2 120	14 838
Sayuran/Vegetables:				
Komoditas daerah				
Komoditas daerah				

Sumber/Source: BPS, Statistik Pertanian Hortikultura SPH-BST/BPS-Statistics Indonesia, Agricultural Statistic for Horticulture SPH-BST

5.2 PERKEBUNAN ESTATE CROPS

Tabel 5.2.1 Luas Areal Tanaman Perkebunan Menurut Kecamatan dan Jenis Tanaman di Kabupaten Kepulauan Sangihe (ha), 2019 dan 2020
Planted Area of Estate Crops by Subdistrict and Type of Crops in Kepulauan Sangihe Regency (ha), 2019 and 2020

Kecamatan Subdistrict	Kelapa Sawit/Oil Palm		Kelapa/Coconut	
	2019	2020	2019	2020
(1)	(2)	(3)	(4)	(5)
Manganitu Selatan
Tatoareng
Tamako
Tabukan Selatan
Tabukan Selatan Tengah
Tabukan Selatan Tenggara
Tabukan Tengah
Manganitu
Tahuna
Tahuna Timur
Tahuna Barat
Tabukan Utara
Nusa Tabukan
Kepulauan Marore
Kendahe
Kepulauan Sangihe

Lanjutan Tabel/*Continued Table* 5.2.1

Kecamatan <i>Subdistrict</i>	Karet/ <i>Rubber</i>		Kopi/ <i>Coffee</i>	
	2019	2020	2019	2020
(1)	(6)	(7)	(8)	(9)
Manganitu Selatan
Tatoareng
Tamako
Tabukan Selatan
Tabukan Selatan Tengah
Tabukan Selatan Tenggara
Tabukan Tengah
Manganitu
Tahuna
Tahuna Timur
Tahuna Barat
Tabukan Utara
Nusa Tabukan
Kepulauan Marore
Kendahe
Kepulauan Sangihe

Lanjutan Tabel/*Continued Table* 5.2.1

Kecamatan Subdistrict	Kakao/Cocoa		Tebu/Sugar cane	
	2019	2020	2019	2020
(1)	(10)	(11)	(12)	(13)
Manganitu Selatan
Tatoareng
Tamako
Tabukan Selatan
Tabukan Selatan Tengah
Tabukan Selatan Tenggara
Tabukan Tengah
Manganitu
Tahuna
Tahuna Timur
Tahuna Barat
Tabukan Utara
Nusa Tabukan
Kepulauan Marore
Kendahe
Kepulauan Sangihe

Lanjutan Tabel/*Continued Table 5.2.1*

Kecamatan <i>Subdistrict</i>	Teh/ <i>Tea</i>		Tembakau/ <i>Tobacco</i>	
	2019	2020	2019	2020
(1)	(14)	(15)	(16)	(17)
Manganitu Selatan
Tatoareng
Tamako
Tabukan Selatan
Tabukan Selatan Tengah
Tabukan Selatan Tenggara
Tabukan Tengah
Manganitu
Tahuna
Tahuna Timur
Tahuna Barat
Tabukan Utara
Nusa Tabukan
Kepulauan Marore
Kendahe
Kepulauan Sangihe

Tabel
Table 5.2.2

Produksi Perkebunan Menurut Kecamatan dan Jenis Tanaman di Kabupaten Kepulauan Sangihe (ton), 2019 dan 2020

Production of Estate by Subdistrict and Type of Crops in Kepulauan Sangihe Regency(ton), 2019 and 2020

Kecamatan Subdistrict	Kelapa Sawit/Oil Palm		Kelapa/Coconut	
	2019	2020	2019	2020
(1)	(2)	(3)	(4)	(5)
Manganitu Selatan
Tatoareng
Tamako
Tabukan Selatan
Tabukan Selatan Tengah
Tabukan Selatan Tenggara
Tabukan Tengah
Manganitu
Tahuna
Tahuna Timur
Tahuna Barat
Tabukan Utara
Nusa Tabukan
Kepulauan Marore
Kendahe
Kepulauan Sangihe

Lanjutan Tabel/*Continued Table 5.2.2*

Kecamatan Subdistrict	Karet/Rubber		Kopi/Coffee	
	2019	2020	2019	2020
(1)	(6)	(7)	(8)	(9)
Manganitu Selatan
Tatoareng
Tamako
Tabukan Selatan
Tabukan Selatan Tengah
Tabukan Selatan Tenggara
Tabukan Tengah
Manganitu
Tahuna
Tahuna Timur
Tahuna Barat
Tabukan Utara
Nusa Tabukan
Kepulauan Marore
Kendahe
Kepulauan Sangihe

Lanjutan Tabel/*Continued Table* 5.2.2

Kecamatan Subdistrict	Kakao/Cocoa		Tebu/Sugar cane	
	2019	2020	2019	2020
	(1)	(10)	(11)	(12)
Manganitu Selatan
Tatoareng
Tamako
Tabukan Selatan
Tabukan Selatan Tengah
Tabukan Selatan Tenggara
Tabukan Tengah
Manganitu
Tahuna
Tahuna Timur
Tahuna Barat
Tabukan Utara
Nusa Tabukan
Kepulauan Marore
Kendahe
Kepulauan Sangihe

Lanjutan Tabel/*Continued Table 5.2.2*

Kecamatan <i>Subdistrict</i>	Teh/ <i>Tea</i>		Tembakau/ <i>Tobacco</i>	
	2019	2020	2019	2020
(1)	(14)	(15)	(16)	(17)
Manganitu Selatan
Tatoareng
Tamako
Tabukan Selatan
Tabukan Selatan Tengah
Tabukan Selatan Tenggara
Tabukan Tengah
Manganitu
Tahuna
Tahuna Timur
Tahuna Barat
Tabukan Utara
Nusa Tabukan
Kepulauan Marore
Kendahe
Kepulauan Sangihe

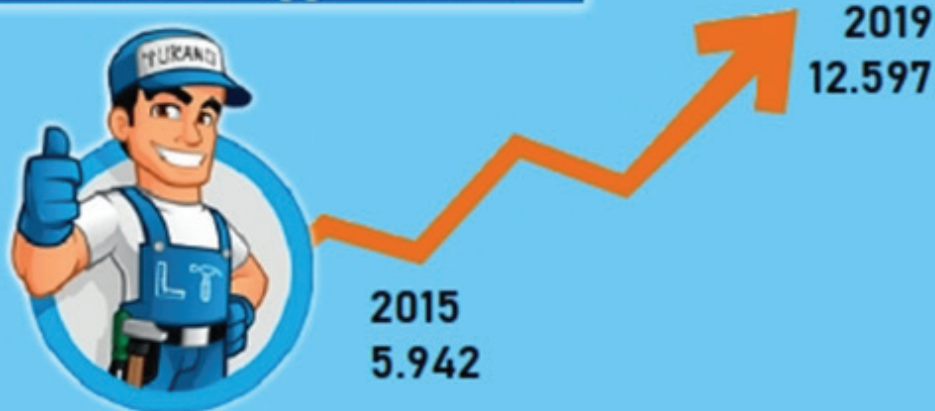
6

INDUSTRI, PERTAMBANGAN, ENERGI DAN KONSTRUKSI

Industry, Mining, Energy, and Construction



Jumlah Pelanggan PDAM



PENJELASAN TEKNIS**TECHNICAL NOTES**

- | | |
|--|--|
| <p>1. Perusahaan atau usaha industri adalah suatu unit (kesatuan) usaha yang melakukan kegiatan ekonomi, bertujuan menghasilkan barang atau jasa, terletak pada suatu bangunan atau lokasi tertentu, dan mempunyai catatan administrasi tersendiri mengenai produksi dan struktur biaya serta ada seorang atau lebih yang bertanggung jawab atas usaha tersebut.</p> | <p>1. <i>A manufacturing establishment is defined as a production unit engaged in economic activity, producing goods or services, located in a building or in a certain location, keeping a business record concerning the production and cost structure, and having a person or more that are responsible to those activities.</i></p> |
| <p>2. Pertambangan adalah suatu kegiatan pengambilan endapan bahan galian berharga dan bernilai ekonomis dari dalam kulit bumi, baik secara mekanis maupun manual, pada permukaan bumi, di bawah permukaan bumi dan di bawah permukaan air.</p> | <p>2. <i>Mining is an economic activity to extract and prepare for further processing of mineral in solid, liquid and gas form. Mining activities are done either above (open mining) or under the ground (closed mining) including quarrying, scratching and mining of mineral solid, liquid or gas form.</i></p> |
| <p>3. Perusahaan Listrik Negara adalah perusahaan yang berusaha di bidang tenaga listrik untuk kepentingan masyarakat dan negara dan meliputi usaha-usaha seperti: produksi, transmisi dan distribusi tenaga listrik, perencanaan dan pembangunan tenaga listrik, pengusahaan dan pengembangan tenaga listrik, pengusahaan jasa-jasa di bidang tenaga listrik.</p> | <p>3. <i>State Electricity Company is a company that is doing business in the field of electric power for the benefit of society and the state and includes businesses such as: production, transmission and distribution of electricity, planning and construction of electric power, exploitation and development of electric power, utilization of services in the field of energy electricity.</i></p> |
| <p>4. Pelanggan adalah individu atau kelompok, baik rumah tangga,</p> | <p>4. <i>Customers are individuals or groups, whether household,</i></p> |

perusahaan atau institusi non profit yang membeli air bersih dari perusahaan air bersih.

5. Air disalurkan adalah volume air bersih dari perusahaan air bersih

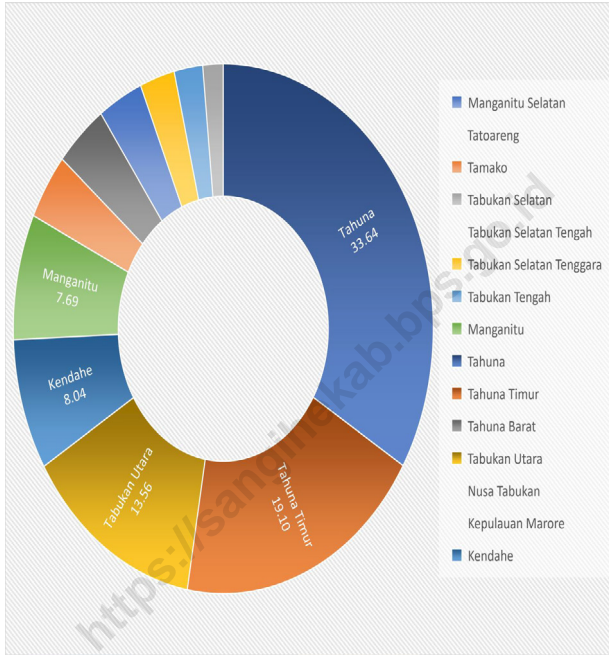
company or non-profit institutions that buy water supply from water supply establishment.

5. *Distributed water is the volume of water supply from water supply establishment.*

<https://sangihekab.bps.go.id>

Gambar 6.1
Figures

**Distribusi Pelanggan Air PDAM Menurut Kecamatan(%)
2020**
Distribution of PDAM Customer by Subdistrict (%), 2020



Sumber/Source : PDAM Kabupaten Kepulauan Sangihe/ Water Company of Kepulauan Sangihe Regency

6.1 INDUSTRI INDUSTRY

Tabel 6.1.1 **Jumlah Perusahaan, Tenaga Kerja dan Nilai Investasi Perusahaan Industri Formal Menurut Klasifikasi Industri di Kabupaten Kepulauan Sangihe, 2020**
Number of Establishments, Employees and Investment of Formal Industry by Industrial Classification in Kepulauan Sangihe Regency, 2020

Klasifikasi Industri <i>Industria; Classification</i>	Perusahaan <i>Establishment</i>	Tenaga Kerja <i>Employee</i>	Investasi <i>Investment (Rp)</i>
(1)	(2)	(3)	(4)
Industri Pangan	110	393	10 328 200
Industri Sandang dan Kulit	24	44	447 000
Industri Kimia dan Bahan Bangunan	18	43	1 121 073
Industri Logam dan Elektronika	50	162	2 867 970
Industri Kerajinan dan Umum	68	353	3 645 540
Kepulauan Sangihe	270	995	18 409 783

Sumber/Source: Dinas Perindustrian dan Perdagangan Kabupaten Kepulauan Sangihe/ Industri and Trade Service Kepulauan Sangihe Regency

Tabel
Table 6.1.2

**Jumlah Perusahaan, Tenaga Kerja dan Nilai Investasi
Perusahaan Industri Formal Menurut Kecamatan di
Kabupaten Kepulauan Sangihe, 2020**
*Number of Establishments, Employees and Investment
of Formal Industry by Subdistrict in Kepulauan Sangihe
Regency, 2020*

Kecamatan Subdistrict	Perusahaan Establishment	Tenaga Kerja Employee	Investasi Investment (Rp)
(1)	(2)	(3)	(4)
Manganitu Selatan	14	23	124 000
Tatoareng	-	-	-
Tamako	26	92	1 220 000
Tabukan Selatan	-	-	-
Tabukan Selatan Tengah	-	-	-
Tabukan Selatan Tenggara	1	10	100 000
Tabukan Tengah	19	112	1 55 000
Manganitu	12	50	510 390
Tahuna	75	220	4 321 643
Tahuna Timur	57	171	3 563 250
Tahuna Barat	6	24	514 500
Tabukan Utara	49	263	5 693 000
Nusa Tabukan	-	-	-
Kepulauan Marore	-	-	-
Kendahe	11	30	778 000
Kepulauan Sangihe	270	995	18 409 783

Sumber/Source: Dinas Perindustrian dan Perdagangan Kabupaten Kepulauan Sangihe/ Industri and Trade Service Kepulauan Sangihe Regency

Tabel
Table 6.1.3

**Nilai Produksi, Bahan Baku Penolong dan Nilai Tambah
Perusahaan Industri Formal Menurut Klasifikasi Industri
di Kabupaten Kepulauan Sangihe, 2020**
*Production Value, Raw Material Value and Added Value of
Formal Industry by Industrial Classification in Kepulauan
Sangihe Regency, 2020*

Klasifikasi Industri Industria; Classification	Nilai Produksi Production Value	Nilai Bahan Baku Penolong Raw Material Value	Nilai Tambah Added Value
(1)	(2)	(3)	(4)
Industri Pangan	8 052 695	3 441 197	4 611 498
Industri Sandang dan Kulit	764 850	186 642	578 208
Industri Kimia dan Bahan Bangunan	620 785	215 824	404 961
Industri Logam dan Elektronika	5 572 150	2 243 531	3 328 619
Industri Kerajinan dan Umum	6 529 970	3 172 039	3 357 931
Kepulauan Sangihe	21 540 450	9 259 233	12 281 217

Sumber/Source: Dinas Perindustrian dan Perdagangan Kabupaten Kepulauan Sangihe/ Industri and Trade Service Kepulauan Sangihe Regency

Tabel
Table 6.1.4

**Nilai Produksi, Bahan Baku Penolong dan Nilai Tambah
Perusahaan Industri Formal Menurut Kecamatan di
Kabupaten Kepulauan Sangihe, 2020**
*Production Value, Raw Material Value and Added Value
of Formal Industry by Subdistrict in Kepulauan Sangihe
Regency, 2020*

Klasifikasi Industri Industria; Classification	Nilai Produksi Production Value	Nilai Bahan Baku Penolong Raw Material Value	Nilai Tambah Added Value
(1)	(2)	(3)	(4)
Manganitu Selatan	286 200	100 146	186 054
Tatoareng	-	-	-
Tamako	1 263 434	509 660	753 774
Tabukan Selatan	-	-	-
Tabukan Selatan Tengah	-	-	-
Tabukan Selatan Tenggara	691 200	96 000	595 200
Tabukan Tengah	684 070	268 664	415 406
Manganitu	898 930	485 279	413 651
Tahuna	6 117 956	2 580 305	3 537 651
Tahuna Timur	3 477 900	1 256 781	2 221 119
Tahuna Barat	1 241 000	537 825	703 175
Tabukan Utara	6 036 760	3 049 660	2 987 150
Nusa Tabukan	-	-	-
Kepulauan Marore	-	-	-
Kendahe	843 000	374 963	468 037
Kepulauan Sangihe	21 540 450	9 259 233	12 281 217

Sumber/Source: Dinas Perindustrian dan Perdagangan Kabupaten Kepulauan Sangihe/ Industri and Trade Service Kepulauan Sangihe Regency

6.2 ENERGI ENERGY

Tabel
Table 6.2.1

Daya Terpasang, Produksi, dan Distribusi Listrik PT. PLN (Persero) pada Cabang/Ranting PLN Menurut Kecamatan di Kabupaten Kepulauan Sangihe, 2020
Installed Electricity Power, Production, and Distribution of PT. PLN (Persero) at PLN Branch by Subdistrict in Kepulauan Sangihe Regency, 2020

Kecamatan Subdistrict	Daya Terpasang Installed Electricity Power (KW)	Produksi Listrik Electricity Production (KWh)	Listrik Terjual Electricity Sold (KWh)	Dipakai Sendiri Own Used (KWh)	Susut/ Hilang Shrinkage/ Lost (KWh)
(1)	(2)	(3)	(4)	(5)	(6)
Manganitu Selatan	-	-	-	-	-
Tatoareng	-	-	-	-	-
Tamako	4 922	10 946 482	11 449 952	329 293	145 511
Tabukan Selatan	-	-	-	-	-
Tabukan Selatan Tengah	-	-	-	-	-
Tabukan Selatan Tenggara	-	-	-	-	-
Tabukan Tengah	-	-	-	-	-
Manganitu	-	-	-	-	-
Tahuna	2 970	37 686 974	36 823 284	19 638	841 078
Tahuna Timur	-	-	-	-	-
Tahuna Barat	-	-	-	-	-
Tabukan Utara	-	-	-	-	-
Nusa Tabukan	-	-	-	-	-
Kepulauan Marore	-	-	-	-	-
Kendahe	-	-	-	-	-
Kepulauan Sangihe	7 892	48 633 456	48 273 236	348 931	986 589

Catatan/Note: Data yang dapat ditampilkan ghanya dari 2 Kantor PLN Tamako dan Tahuna

Sumber/Source: PLN Kabupaten Kepulauan Sangihe/ Electric Company of Kepulauan Sangihe Regency

Tabel
Table 6.2.2

**Jumlah Pelanggan Listrik Menurut Kecamatan di
Kabupaten Kepulauan Sangihe, 2016–2020**
**Number of Electricity Customers by Subdistrict in Kepulauan
Sangihe Regency, 2016–2020**

Kecamatan Subdistrict	2016	2017	2018	2019	2020
(1)	(2)	(3)	(4)	(5)	(6)
Manganitu Selatan	-	-	-	-	-
Tatoareng	-	-	-	-	-
Tamako	10 163	10 643	11 649	12 211	12 937
Tabukan Selatan	-	-	-	-	-
Tabukan Selatan Tengah	-	-	-	-	-
Tabukan Selatan Tenggara	-	-	-	-	-
Tabukan Tengah	-	-	-	-	-
Manganitu	-	-	-	-	-
Tahuna	7 905	22 610	24 036	24 964	26 061
Tahuna Timur	-	-	-	-	-
Tahuna Barat	-	-	-	-	-
Tabukan Utara	-	-	-	-	-
Nusa Tabukan	-	-	-	-	-
Kepulauan Marore	-	-	-	-	-
Kendahe	-	-	-	-	-
Kepulauan Sangihe	18 068	33 253	35 685	37 175	38 998

Catatan/Note: Data yang dapat ditampilkan ghanya dari 2 Kantor PLN Tamako dan Tahuna

Sumber/Source: PLN Kabupaten Kepulauan Sangihe/ Electric Company of Kepulauan Sangihe Regency

Tabel
Table 6.2.3**Jumlah Pelanggan dan Air yang Disalurkan Menurut Kecamatan di Kabupaten Kepulauan Sangihe, 2020**
Number of Customers and Distributed Water by Subdistrict in Kepulauan Sangihe Regency, 2020

Kecamatan Subdistrict	Pelanggan Number of Customers	Air Disalurkan Distributed Water (m³)	Nilai Value (Rp)
(1)	(2)	(3)	(4)
Manganitu Selatan	406	63 800	296 818 300
Tatoareng	-	-	-
Tamako	475	79 852	367 214 700
Tabukan Selatan	184	29 117	144 195 800
Tabukan Selatan Tengah	-	-	-
Tabukan Selatan Tenggara	315	48 743	230 735 000
Tabukan Tengah	258	37 253	192 433 600
Manganitu	902	148 455	745 001 200
Tahuna	3 948	973 703	4 378 371 000
Tahuna Timur	2 242	535 835	2 508 940 000
Tahuna Barat	472	79 236	372 645 600
Tabukan Utara	1 591	298 309	1 414 423 300
Nusa Tabukan	-	-	-
Kepulauan Marore	-	-	-
Kendahe	943	124 025	659 644 900
Kepulauan Sangihe	11 736	2 418 346	11 310 423 400

Sumber/Source: PDAM Kabupaten Kepulauan Sangihe/ Water Company of Kepulauan Sangihe Regency

7 Pariwisata

Tourism

PADA TAHUN 2019

Terdapat



- Jumlah Hotel Sama dengan Tahun 2018
- Jumlah Kamar meningkat dari Tahun 2018
- Jumlah Tempat Tidur Menurun dari Tahun 2018

PENJELASAN TEKNIS**TECHNICAL NOTES**

1. Wisatawan mancanegara (wisman) ialah setiap pengunjung yang mengunjungi suatu negara di luar tempat tinggalnya, didorong oleh satu atau beberapa keperluan tanpa bermaksud memperoleh penghasilan di tempat yang dikunjungi dan lamanya kunjungan tersebut tidak lebih dari satu tahun (12 bulan). Definisi ini mencakup 2 (dua) kategori wisatawan mancanegara, yaitu :

a. Wisatawan (turis) ialah setiap pengunjung seperti definisi di atas yang tinggal paling sedikit 24 jam, akan tetapi tidak lebih dari 1 (satu) tahun di tempat yang dikunjungi, dengan maksud antara lain: berlibur, rekreasi, olah raga, bisnis, menghadiri pertemuan, studi, dan kunjungan dengan alasan kesehatan.

b. Excursionist ialah setiap pengunjung seperti definisi di atas yang tinggal kurang dari 24 jam di tempat yang dikunjungi (termasuk "Cruise passengers"). Cruise Passengers ialah setiap pengunjung yang tiba di suatu negara di mana mereka tidak menginap di akomodasi yang tersedia di negara tersebut, misalnya dengan kapal laut.

1. *An International Visitor is any person visiting a country other than his usual place of residence for any reason other than for earning income in the country visited, and the length of stay is no more than one year (12 months). This definition covers two categories of foreign visitors, namely :*

a. *"Tourist" is any visitor staying for at least 24 hours, but no more than one year, in the country visited, with the intention of visiting, and for any of these purposes: Pleasure, recreation and sports, business, visiting friends and relatives, missions, attending meetings, conferences, visit for health reasons and study.*

b. *"Excursionist" is any visitor staying less than 24 hours in the country visited including, "Cruise Passengers", i.e. visitors arriving in a country without staying in any accommodation available in the visited country.*

2. Rata-rata lama tinggal adalah rata-rata waktu tinggal wisatawan mancanegara di Indonesia untuk satu kali kunjungan.
 3. Usaha penyediaan akomodasi adalah usaha yang menyediakan pelayanan penginapan yang dapat dilengkapi dengan pelayanan pariwisata lainnya. Usaha penyediaan akomodasi dapat berupa hotel, vila, pondok wisata, bumi perkemahan, persinggahan karavan, dan akomodasi lainnya yang digunakan untuk tujuan pariwisata.
 4. Hotel adalah penyediaan akomodasi secara harian berupa kamar-kamar di dalam satu bangunan yang dapat dilengkapi dengan jasa pelayanan makan dan minum, kegiatan hiburan dan atau fasilitas lainnya. Hotel terdiri dari hotel berbintang dan hotel non-bintang.
 5. Hotel bintang adalah usaha penyediaan jasa pelayanan penginapan, makan minum serta jasa lainnya bagi umum dengan menggunakan sebagian atau seluruh bangunan. Usaha ini dikelola secara komersial serta memenuhi ketentuan persyaratan sebagai hotel bintang (termasuk berlian) yang ditetapkan dalam surat keputusan instansi yang membinanya. Misalnya hotel bintang lima, hotel
2. *Average length of stay is the average stay duration of foreign visitor in Indonesia for one trip.*
 3. *The business of providing accommodation is a business that provides specialty services that can be equipped with other tourism services. It includes hotel, villa, cottage, camping, caravan stop, and other accommodation that are used for tourism purposes.*
 4. *Hotel is a daily supply of accommodation rooms within a building which can be equipped with eating and drinking services, entertainment activities and/or other facilities. Hotel consists of a classified hotel and a non-classified hotel.*
 5. *A star hotel is the business of providing an accommodation, eating and drinking as well as other services for the public by using a building or a part of a building. It is managed commercially and meets specified requirements as a star hotel (including diamonds) set forth in the decree of fostering agency. For example, five star hotel, four star hotel, and so on.*

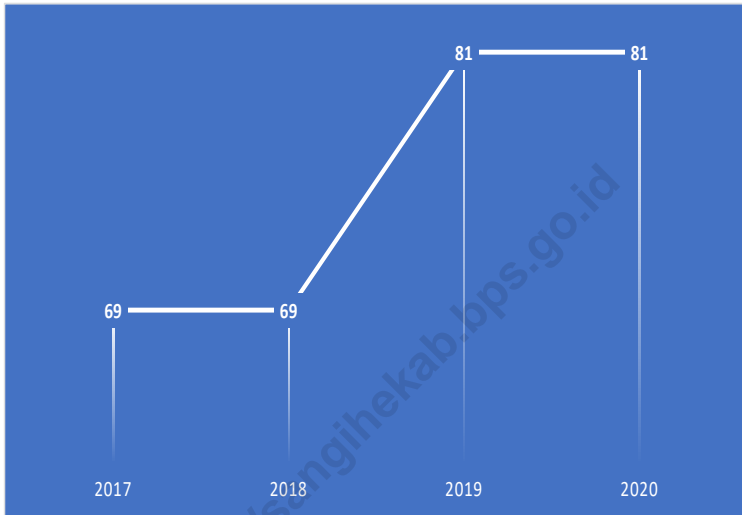
bintang empat dan seterusnya.

- | | |
|---|--|
| <p>6. Tingkat penghunian kamar hotel adalah persentase banyaknya malam kamar yang dihuni terhadap banyaknya malam kamar yang tersedia.</p> | <p>6. <i>Room occupancy rate is the number of room-nights occupied divided by the number of room-nights available, multiplied by 100 percent.</i></p> |
| <p>7. Rata-rata lamanya tamu menginap adalah banyaknya malam tempat tidur yang terpakai (malam tamu) dengan banyaknya tamu yang menginap di hotel atau akomodasi lainnya.</p> | <p>7. <i>Average length of stay is the number of bed-nights used (guest night) divided by the number of guests coming to spend the night at the accommodation.</i></p> |

<https://sangihekab.bps.go.id>

Gambar 7.1
Figures

**Perkembangan Jumlah Rumah Makan/Restoran Daerah
Di Kabupaten Kepulauan Sangihe**
*Development of Number of Regional Restaurants /
Restaurants in Kepulauan Sangihe Regency*



Sumber/Source : Dinas Kebudayaan dan Pariwisata Kabupaten Kepulauan Sangihe / Culture and Tourism Services of Kepulauan Sangihe Regency

Tabel
Table 7.1**Jumlah Rumah Makan/Restoran Menurut Kecamatan di
Kabupaten Kepulauan Sangihe, 2017–2020**
*Number of Restaurants by Subdistrict in Kepulauan Sangihe
Regency, 2017–2020*

Kecamatan Subdistrict	2017	2018	2019	2020
(1)	(2)	(3)	(4)	(5)
Manganitu Selatan	3
Tatoareng	-
Tamako	2
Tabukan Selatan	4
Tabukan Selatan Tengah	1
Tabukan Selatan Tenggara	-
Tabukan Tengah	4
Manganitu	2
Tahuna	37
Tahuna Timur	25
Tahuna Barat	-
Tabukan Utara	3
Nusa Tabukan	-
Kepulauan Marore	-
Kendahe	-
Kepulauan Sangihe	69	69	81	81

Sumber/Source: Dinas Kebudayaan dan Pariwisata Kabupaten Kepulauan Sangihe / Culture and Tourism Services of Kepulauan Sangihe Regency

Tabel
Table 7.2

Lokasi Objek Wisata di Kabupaten Kepulauan Sangihe, 2020
Location of Tourism Objects in Kepulauan Sangihe Regency, 2020

Jenis Type	Kecamatan Subdistrict	Lokasi Location	Objek Object
(1)	(2)	(3)	(4)
Wisata Alam	Tabukan Tengah	Tariang Baru	Pantai Pananualeng
		Kuma	Pantai Sapaeng
		Sensong	Teluk Sensong
		Talengen	Teluk Talengen
			Teluk Sapaeng
			Teluk Kulur Teluk Kuma
	Tabukan Utara	Petta Selatan	Pantai Embuhanga
		Lenganeng	Puncak Pusunge
	Nusa Tabukan	Bukide	Pulau "Leppe"
	Kepulauan Sangihe		Pantai Kasaraeng
	Kendahe		Gunung Berapi "Awu"
			Air Terjun "Pemanikiang"
	Manganitu Selatan		Air Terjun "Sura"
			Air Terjun "Kadaduna"
			Ngalipaeng
			Teluk Ngalipaeng
			Lapango
	Batunderang	Teluk Batunderang	
		Genting Sowaeng-Betau-Batunderang	
	Laune	Air Terjun "Ellong"	

Lanjutan Tabel/*Continued Table 7.2*

Jenis Type	Kecamatan Subdistrict	Lokasi Location	Objek Object
(1)	(2)	(3)	(4)
Wisata Alam	Tabukan Selatan		Teluk Manalu
			Pulau Laotongan
			Pulau Batuwingkun
			Pulau Beeng Laut
			Pulau Beeng Darat
	Tabukan Saluran Tengah	Malamenggu	Puncak Malamenggu
		Salurang	Pantai Salurang
	Tamako	Lelipang	Air Terjun "Ngrahlawo"
			Tanjung Lelapide
			Teluk Tamako
			Teluk Dagho
			Genting Mahumu
	Tahuna Timur		Tanjung Bebu
			Gunung "Sahendarumang"
			Pusat Restorasi dan Pembelajaran Mangrove (PRPM)
	Manganitu		Air Terjun "Puirang"
			Teluk Tawoali
	Tatoareng		Teluk Manganitu
Mahengetang		Gunung Api Bawah Laut "Banua Wuhu"	
Para		Spot Diving "Pulau Para"	

Lanjutan Tabel/Continued Table 7.2

Jenis Type	Kecamatan Subdistrict	Lokasi Location	Objek Object
(1)	(2)	(3)	(4)
Wisata Alam	Tatoareng	Para	Spot Diving "Pulau Nitu"
		Kahakitang	Spot Diving "Pulau Kahakitang"
		Kalama	Spot Diving "Pulau Kalama"
	Manganitu Selatan	P. Dakupang	Spot Diving "Pulau Dakupang"
		P. Mendaku	Spot Diving "Pulau Mendaku"
		Bebalang	Spot Diving "Pulau Bebalang"
		Batunderang	Spot Diving "Pulau Batunderang"
		P. Bukide	Spot Diving "Pulau Bukide"
		P. Nusa	Spot Diving "Pulau Nusa"
	Nusa Tabukan	P. Poa	Spot Diving "Pulau Poa"
		P. Liang	Spot Diving "Pulau Liang"
		P. Bukide	Spot Diving "Pulau Bukide"
	Tahuna		Spot Diving "Pintu Kota"
	Tahuna Timur		Spot Diving "Twin Anchor"
			Spot Diving "Lesa"
	Tabukan Selatan		Spot Diving "Batuwingkung"
Tabukan Selatan Tengah		Spot Diving "Beeng Darat"	
Wisata Budaya	Tabukan Selatan Tengah	Salurang	Makam Raja "Makaampo"
			Makam Tua Manalu
	Manganitu		Makam Raja "Bataha Santiago"

Lanjutan Tabel/*Continued Table 7.2*

Jenis Type	Kecamatan Subdistrict	Lokasi Location	Objek Object
(1)	(2)	(3)	(4)
Wisata Budaya	Manganitu		Makam Raja "WMP Mocodompis"
			Makam Raja "M. Mocodompis"
	Tamako	Mahumu	Makam Tua "Mahumu"
			Makam Tua "Kaluwatu"
	Tahuna		Makam "Nangka"
		Bungalawang	Makam Raja "Sangihe"
		Sawang Bendar	Makam Raja "Tatehe Woba"
	Tabukan Utara		Makam Raja "Tompsoniu"
			Islam Tua "Masade"
			Makam Raja "David P. Sarapil"
Manganitu Selatan		Tengkorak Suku "Mindanau"	
Wisata Buatan	Tahuna Barat	Kolongan Beha	Kolam Renang "Kolongan Beha"
	Manganitu		Kolam Renang "Manganitu"
	Tabukan Tengah	Sensong	Kolam Renang "Sensong"
	Tahuna		Boulevard Tahuna
Manente		Kolam Renang "Telletubies"	

Sumber/*Source*: Dinas Kebudayaan dan Pariwisata Kabupaten Kepulauan Sangihe / Culture and Tourism Services of Kepulauan Sangihe Regency

8

Transportasi dan Komunikasi *Transportation And Communication*



454 Kunjungan

211
Tiba

211
Berangkat

22.414 Penumpang

10.957
Tiba

11.427
Berangkat

902 Kunjungan



285.861 Penumpang

107.152 Tiba

118.679 Berangkat

PENJELASAN TEKNIS

1. Kendaraan bermotor adalah setiap kendaraan yang digerakkan oleh peralatan teknik yang ada pada kendaraan tersebut, biasanya digunakan untuk angkutan orang atau barang di atas jalan raya selain kendaraan yang berjalan di atas rel. Kendaraan bermotor yang dicatat adalah semua jenis kendaraan kecuali kendaraan bermotor TNI/Polri dan Korps Diplomatik.
2. Mobil penumpang adalah setiap kendaraan bermotor yang dilengkapi dengan tempat duduk untuk sebanyak-banyaknya delapan orang, tidak termasuk tempat duduk untuk pengemudi, baik dilengkapi atau tidak dilengkapi bagasi.
3. Mobil bis adalah setiap kendaraan bermotor yang dilengkapi dengan tempat duduk untuk lebih dari delapan orang, tidak termasuk tempat duduk untuk pengemudi, baik dilengkapi atau tidak dilengkapi bagasi.
4. Mobil truk adalah setiap kendaraan bermotor yang digunakan untuk angkutan barang, selain mobil penumpang, mobil bis dan kendaraan bermotor roda dua.

TECHNICAL NOTES

1. *Motor vehicles are any kind of vehicles motorized by machine set up in those vehicles, they are usually used for transporting peoples or goods on roads except vehicles moving along a railway line. The data cover all kinds of motor vehicles except those belong to Indonesia Army Force Indonesian State Police and Diplomatic Corps.*
2. *Passenger cars are any motor vehicles with no more than eight seats, excluding seat for driver, it can be with or without hoot.*
3. *Buses are large passenger cars having seats for more than eight passengers, excluding seat for driver, it can be with or without hoot.*
4. *Trucks are any motor vehicles used to transport goods excluding passenger cars, buses, and motorcycles.*

5. Rata-rata jarak perjalanan per penumpang adalah rata-rata yang ditempuh oleh setiap penumpang, atau jumlah kilometer penumpang dibagi dengan jumlah penumpang berangkat.
 6. Rata-rata jarak angkut barang adalah rata-rata jarak yang ditempuh oleh setiap ton barang atau jumlah kilometer ton dibagi dengan ton dimuat.
 7. Kunjungan kapal adalah kapal yang datang di pelabuhan baik untuk berlabuh di perairan maupun bersandar di dermaga.
 8. GrossTon (GT) adalah volume ruangan kapal dalam m³, kecuali terowongan, lubang poros baling-baling, tempat jangkar, dan alas ganda.
 9. Kantor Pos adalah tempat pemberi pelayanan komunikasi tertulis dan atau surat elektronik, layanan paket, layanan logistik, layanan transaksi keuangan, dan layanan keagenan pos untuk kepentingan umum. Rumah pos berfungsi sama seperti kantor pos dan kantor pos pembantu, bedanya rumah pos biasanya terletak di daerah terpencil.
 10. Telekomunikasi adalah setiap pemancaran, pengiriman dan atau penerimaan dari setiap informasi dalam bentuk tanda-
5. *Mean distance of journey per passenger is mean distance taken by each passenger or total of passenger-kilometre divided by the number of departing passengers.*
 6. *Mean distance of cargoes loaded is mean distance of each ton of cargoes loaded or total ton-kilometre divided by total ton of cargos loaded.*
 7. *Ship call is a ship arriving at a port either for mooring or berthing.*
 8. *Gross Ton (GT) is total volume of all room in a ship (m³), excluding the volume of tunnel, the axle of propellers, the anchor, and the chain locker.*
 9. *Post Office is a service provider facility of written communication and or electronic mail, parcel service, logistics services, financial transaction services, and postal services to the public. Postal house has the same function as the post office and subsidiary of post office, the difference is that postal house is usually located in remote areas.*
 10. *Telecommunication includes every transmitting, delivering and or receiving from every information of marking, signal, article, picture,*

tanda, isyarat, tulisan, gambar, suara dan bunyi melalui sistem kawat, optik, radio atau sistem elektromagnetik lainnya.

sound and voice through strand of wire system, optic, radio or other electromagnetic system.

11. Jaringan telekomunikasi adalah rangkaian perangkat telekomunikasi dan kelengkapannya yang digunakan dalam bertelekomunikasi.
 12. Telepon tetap kabel dalam Susenas disebut telepon rumah adalah jaringan telekomunikasi menggunakan perangkat telepon tetap dengan kabel yang secara umum diatur oleh standar-standar teknis dengan menggunakan suatu nomor telepon, dikenal pula sebagai Public Switched Telephone Network (PSTN). Pada umumnya dimanfaatkan untuk telepon rumah dan jaringan internet, memiliki kemampuan menghantarkan sinyal dengan kuat dan jelas dengan biaya yang relatif lebih murah.
 13. Telepon bergerak seluler adalah perangkat telekomunikasi elektronik yang mempunyai kemampuan dasar yang sama dengan telepon tetap kabel, namun dapat dibawa ke mana-mana (portable, mobile) dan tidak perlu disambungkan dengan jaringan telekomunikasi kabel. Selain berfungsi sebagai telepon, telepon selular modern biasanya mendukung layanan tambahan
11. *Telecommunication network is peripheral network of telecommunication and its equipment used in the means of telecommunication.*
 12. *Fixed line telephone based on Susenas called home phone is a telecommunication network using fixed line telephone device which is generally regulated by technical standards, using a phone number, also known as the Public Switched Telephone Network (PSTN). It is generally used for home phone and Internet networks, has the ability to deliver a strong and clear signal with a relatively low cost.*
 13. *Cellular mobile phone is an electronic telecommunication device which has the same basic capabilities with fixed cables, but can be taken anywhere (portable, mobile) and does not need to be connected to the wired telecommunications networks. In addition to functioning as a telephone, modern mobile phone typically supports additional services such as Short Messages*

seperti Short Messages Services (SMS), Multimedia Messages Service (MMS), e-mail dan akses Internet, aplikasi bisnis dan permainan, serta fotografi. Saat ini, Indonesia mempunyai dua sistem jaringan telepon bergerak seluler yaitu Global System for Mobile Telecommunications (GSM) dan CDMA.

Services (SMS), Multimedia Messages Service (MMS), e-mail and access to the Internet, business applications and games, as well as photography. Currently, Indonesia has two cellular mobile telephone network system that are GSM (Global System for Mobile Telecommunications) and Code Division Multiple Access (CDMA).

14. Internet adalah sebuah jaringan komputer publik di seluruh dunia. Internet menyediakan akses ke sejumlah layanan komunikasi termasuk World Wide Web dan membawa email, berita, hiburan dan file data.

14. The internet is a worldwide public computer network. It provides access to a number of communication services including the World Wide Web and carries e-mail, news, entertainment and data files.

15. Penyiaran Radio mencakup penyiaran sinyal suara melalui studio penyiaran radio dan fasilitas untuk transmisi program yang berhubungan dengan masyarakat, termasuk mengumpulkan dan menyalurkan program melalui kabel atau satelit, internet (stasiun radio internet), termasuk penyiaran data yang terintegasi dengan penyiaran radio.

15. Radio broadcasting includes voice signals broadcasting through radio broadcasting studios and facilities for the programs transmission related to community, including collecting and distributing programs via cable or satellite, internet (internet radio station), including integrated data broadcasting with radio broadcasting.

16. Penyiaran dan pemrograman televisi mencakup pembuatan program saluran televisi lengkap dari komponen program yang dibeli (seperti film, dokumenter, dan lain-lain), komponen program yang dihasilkan sendiri (seperti berita lokal, laporan

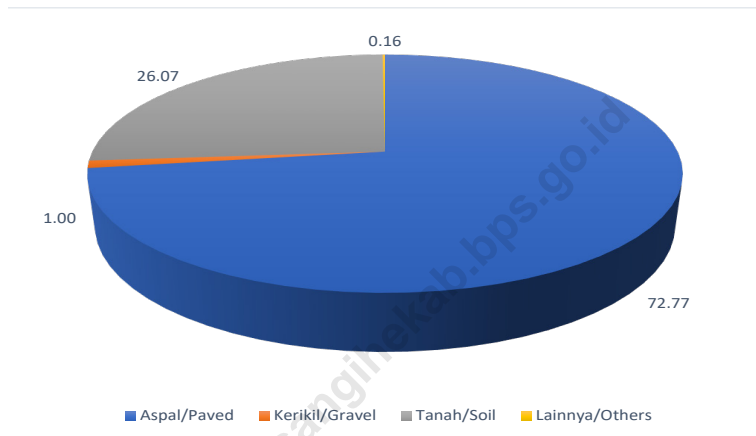
16. Broadcasting and television programming includes the manufacture of a complete television channel program from purchased program components (such as films, documentaries, etc.), own produced program components (such as local news,

langsung) atau kombinasi keduanya, pemrograman dari saluran video atas dasar permintaan, dan penyiaran data yang diintegrasikan dengan siaran televisi. Program televisi lengkap dapat disiarkan sendiri atau melalui distribusi pihak ketiga, seperti perusahaan kabel atau provider televisi satelit. Pemrograman dapat bersifat umum atau khusus (misalnya format terbatas seperti program berita, olah raga, pendidikan atau program yang ditujukan untuk anak muda), dapat dibuat dengan bebas tersedia untuk pemakai atau dapat hanya tersedia atas dasar langganan.

live reports) or a combination of both, the programming of the video channel on the basis of demand, and data broadcasting integrated with television broadcasting. Complete television program can broadcast their own or through a third party distribution, such as cable companies or satellite television providers. Programming can be general or specific (e.g. limited formats such as news programs, sports, education or programs aimed at young people), can be made freely available to users or can only available on a subscription basis.

Gambar 8.1
Figures

Persentase Panjang Jalan Menurut Jenis Permukaan Jalan di Kabupaten Kepulauan Sangihe (%), 2020
Percentage of Road Length by Road Surface Type in Kepulauan Sangihe Regency (%), 2020



Sumber/Source : 1. UPTD Wily. III Sitaro-Sangihe Dinas PU dan Penataan Ruang Daerah Prov Sulut 2. Dinas PU Kabupaten Kepulauan Sangihe / 1. Unit Office of Public Works Services Sulawesi Utara 2. Public Works Services of Sangihe Regency

8.1 TRANSPORTASI TRANSPORTATION

Tabel 8.1.1 Panjang Jalan¹ Menurut Tingkat Kewenangan Pemerintahan di Kabupaten Kepulauan Sangihe (km), 2018–2020
Table 8.1.1 Length of Roads¹ by Level of Government Authority in Kepulauan Sangihe Regency (km), 2018–2020

Tingkat Kewenangan Pemerintahan Level of Government Authority	2018	2019	2020
(1)	(2)	(3)	(4)
Negara ² /State ²	181.41	181.41	181.41
Provinsi/Province	78.9	78.9	58.28
Kabupaten/Kota Regency/Municipality	543.23	543.23	543.23
Jumlah/Total	803.53	803.53	782.92*

Catatan/Note: ¹ Data tidak termasuk panjang jalan tol/Excluding toll road

² Berdasarkan Keputusan Menteri Pekerjaan Umum dan Perumahan Rakyat No. 248/KPTS/M/2015/Based on Public Work and Public Housing Ministerial Decree No. 248/KPTS/M/2015

Sumber/Source: 1. UPTD Wily. III Sitaro-Sangihe Dinas PU dan Penataan Ruang Daerah Prov Sulut 2. Dinas PU Kabupaten Kepulauan Sangihe / 1. Unit Office of Public Works Services Sulawesi Utara 2. Public Works Services of Sangihe Regency

Tabel 8.1.2 Panjang Jalan Menurut Jenis Permukaan Jalan di Kabupaten Kepulauan Sangihe (km), 2018–2020
Table Length of Roads by Type of Road Surface in Kepulauan Sangihe Regency (km), 2018–2020

Jenis Permukaan Jalan Type of Road Surface	2018	2019	2020
(1)	(2)	(3)	(4)
Aspal/Paved	555.40	574.04	569.72
Kerikil/Gravel	0.11	7.85	7.85
Tanah/Soil	246.52	221.65	204.1
Lainnya/Others	1.5	0	1.25
Jumlah/Total	803.53	803.53	782.92*

Sumber/Source: 1. UPTD Wily. III Sitaro-Sangihe Dinas PU dan Penataan Ruang Daerah Prov Sulut 2. Dinas PU Kabupaten Kepulauan Sangihe / 1. Unit Office of Public Works Services Sulawesi Utara 2. Public Works Services of Sangihe Regency

Tabel 8.1.3 Panjang Jalan Menurut Kondisi Jalan di Kabupaten Kepulauan Sangihe (km), 2018–2020
Table *Length of Roads by Condition of Roads in Kepulauan Sangihe Regency (km), 2018–2020*

Kondisi Jalan Condition of Roads	2018		2019	2020
(1)	(2)	(3)	(4)	(5)
Baik/Good	275.88	292.33		276.61
Sedang/Moderate	200.82	193.26		212.71
Rusak/Damage	54.19	43.80		48.46
Rusak Berat/Severely Damage	272.62	274.14		245.14
Jumlah/Total	803.53	803.53		782.92*

Sumber/Source: 1. UPTD Wily. III Sitaro-Sangihe Dinas PU dan Penataan Ruang Daerah Prov Sulut 2. Dinas PU Kabupaten Kepulauan Sangihe / 1. Unit Office of Public Works Services Sulawesi Utara 2. Public Works Services of Sangihe Regency

8.2 KOMUNIKASI COMMUNICATION

Tabel 8.2.1 Jumlah Kantor Pos Pembantu Menurut Kecamatan di Kabupaten Kepulauan Sangihe, 2017–2020
Number of Post Offices Subsidiaries by Subdistrict in Kepulauan Sangihe Regency, 2017–2020

Kecamatan <i>Subdistrict</i>	2017	2018	2019	2020
(1)	(2)	(3)	(4)	(5)
Manganitu Selatan				
Tatoareng				
Tamako				
Tabukan Selatan				
Tabukan Selatan Tengah				
Tabukan Selatan Tenggara				
Tabukan Tengah				
Manganitu				
Tahuna				
Tahuna Timur				
Tahuna Barat				
Tabukan Utara				
Nusa Tabukan				
Kepulauan Marore				
Kendahe				
Kepulauan Sangihe				

Sumber/Source: ...

9

Perbankan, Koperasi, dan Harga-harga

Banking, Cooperative, dan Prices

Realisasi Pendapatan
Asli Daerah



6.728.263

Ribu Rupiah



79 Koperasi Aktif

<https://sangihekab.bps.go.id>

PENJELASAN TEKNIS

1. Asuransi adalah suatu perjanjian dengan mana seorang penanggung mengikatkan diri kepada seseorang tertanggung dengan menerima suatu premi, untuk memberikan penggantian kepadanya karena suatu kerugian, kerusakan atau kehilangan keuntungan yang diharapkan yang mungkin akan dideritanya karena suatu peristiwa yang tak tertentu.
2. Pegadaian merupakan salah satu lembaga keuangan bukan bank di Indonesia yang mempunyai aktifitas pembiayaan kebutuhan masyarakat, baik bersifat produktif maupun konsumtif, dengan menggunakan hukum gadai. Pada dasarnya transaksi pembiayaan yang dilakukan oleh pegadaian sama dengan prinsip peminjaman melalui lembaga perbankan, namun yang membedakannya adalah dasar hukum yang digunakan yaitu hukum gadai.
3. Bank adalah badan usaha yang menghimpun dana dari masyarakat dalam bentuk simpanan dan menyalurkannya kepada masyarakat dalam bentuk kredit dan atau bentuk-bentuk lainnya dalam rangka meningkatkan taraf hidup rakyat banyak.

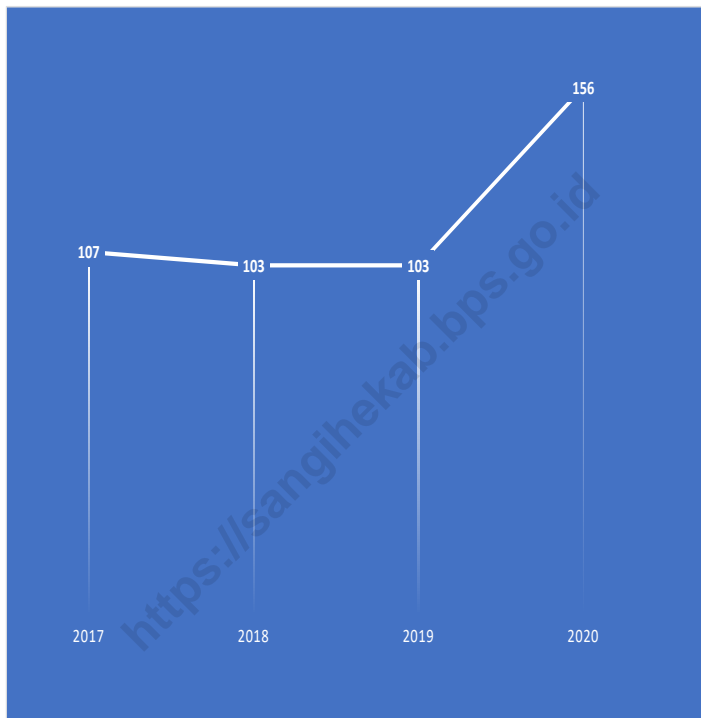
TECHNICAL NOTES

1. *Insurance is an agreement by which a person is binding to the insured to receive a premium, to provide reimbursement to him for a loss, damage or loss of expected benefits that may be suffered due to an event that is not certain.*
2. *Pawnshop is one of the non-bank financial institutions in Indonesia which has a financing activity needs of the community, whether it is productive and consumptive, using the law of pledge. Basically financing transactions carried out by the pawnshop is just the same with the lending principle through banking institutions, but the difference is the legal basis used is the law of pledge.*
3. *Banks are business entities that raise funds from the public in the form of savings and channel them to the public in the form of credit or other forms in order to improve the standard of living of the people.*

4. Simpanan Berjangka adalah simpanan dari pihak ketiga pada bank yang penarikannya hanya dapat dilakukan dalam jangka waktu tertentu menurut perjanjian antara pihak ketiga dan bank yang bersangkutan.
 5. Koperasi merupakan sebuah badan usaha yang memiliki anggota dan setiap orangnya memiliki tugas dan tanggung jawab masing-masing yang memiliki prinsip koperasi dan berdasar pada ekonomi rakyat sesuai dengan asas kekeluargaan yang tercantum pada Undang Undang Nomor 25 tahun 1992.
 6. Harga eceran adalah harga transaksi antara penjual dan pembeli untuk tiap jenis barang yang diecerkan menurut satuan setempat. Karena satuan setempat yang digunakan di tiap daerah mungkin berbeda, oleh karena itu pencatatan dilakukan sesuai dengan harga eceran di dalam satuan setempat yang lazim dipakai di daerah masing-masing.
4. *Term deposits are deposits from a third party at the bank may only be withdrawn within a certain period under an agreement between the third party and the bank concerned.*
 5. *Cooperative is an entity that has members and every person discount duties and responsibilities of each of which has a principle of cooperation and based on the people's economy in accordance with the principle of the family contained in Law No. 25 of 1992.*
 6. *The retail price is the price of the transaction between the seller and the buyer for each type of goods are resold by the local unit. Due to the local unit that is used in each region may be different, therefore the recording is done in accordance with the retail price in the local units that are commonly used in each area*

Gambar 9.1
Figures

**Jumlah Koperasi Aktif di Kabupaten Kepulauan Sangihe,
2017 - 2020**
**Number of Copperative in Kepulauan Sangihe Regency,
2017 - 2020**



Sumber/Source : Dinas Koperasi, Usaha Kecil dan Menengah Kabupaten Kepulauan Sangihe / Cooperatives, and UMKM Kepulauan Sangihe Regency

9.1 KOPERASI COOPERATIVE

Tabel 9.1.1 Jumlah Koperasi Aktif Menurut Kecamatan di Kabupaten Kepulauan Sangihe, 2017–2020
Number of Active Cooperative by Subdistrict in Kepulauan Sangihe Regency, 2017–2020

Kecamatan Subdistrict	2017	2018	2019	2020
(1)	(2)	(3)	(4)	(5)
Manganitu Selatan	12
Tatoareng	4
Tamako	7
Tabukan Selatan	6
Tabukan Selatan Tengah	10
Tabukan Selatan Tenggara	0
Tabukan Tengah	7
Manganitu	9
Tahuna	37
Tahuna Timur	36
Tahuna Barat	8
Tabukan Utara	15
Nusa Tabukan	2
Kepulauan Marore	1
Kendahe	2
Kepulauan Sangihe	107	103	103	156

Sumber/Source: Dinas Koperasi, Usaha Kecil dan Menengah Kabupaten Kepulauan Sangihe / Cooperatives, and UMKM Kepulauan Sangihe Regency

Tabel
Table 9.1.2**Jumlah Koperasi Menurut Jenis Koperasi dan Kecamatan di Kabupaten Kepulauan Sangihe, 2020**
Number of Cooperative by Kind of Cooperative and Subdistrict in Kepulauan Sangihe Regency, 2020

Kecamatan Subdistrict	Jenis Koperasi/ Kind of Cooperative					Jumlah Total
	KUD	KPRI	KOPKAR	KOPPAS	Lainnya Other	
(1)	(2)	(3)	(4)	(5)	(6)	(7)
Manganitu Selatan	3	2	0	0	7	12
Tatoareng	2	0	0	0	2	4
Tamako	2	1	0	0	4	7
Tabukan Selatan	1	2	0	0	3	6
Tabukan Selatan Tengah	1	0	0	0	9	10
Tabukan Selatan Tenggara	0	0	0	0	0	0
Tabukan Tengah	3	1	0	0	3	7
Manganitu	1	1	0	0	7	9
Tahuna	1	5	5	0	26	37
Tahuna Timur	1	17	2	0	16	36
Tahuna Barat	0	1	0	0	7	8
Tabukan Utara	3	1	0	1	10	15
Nusa Tabukan	1	0	0	0	1	2
Kepulauan Marore	1	0	0	0	0	1
Kendahe	1	0	0	0	1	2
Kepulauan Sangihe	21	31	7	1	96	156

Sumber/Source: Dinas Koperasi, Usaha Kecil dan Menengah Kabupaten Kepulauan Sangihe / Cooperatives, and UMKM Kepulauan Sangihe Regency

9.2 HARGA COOPERATIVE

Tabel 9.2.1 Harga Eceran Beberapa Jenis Barang di Kabupaten Kepulauan Sangihe, 2020
Retail Price of Some Goods in Kepulauan Sangihe Regency, 2020

Barang Goods	Satuan Unit	Bulan					
		JAN	FEB	MARET	APRIL	MEI	JUNI
(1)	(2)	(3)	(4)	(5)	(6)	(7)	(8)
Beras / Rice	1 KG	13 000	13 000	13 000	13 000	13,000	13,000
Daging Sapi / Beef	1 KG	120 000	120 000	120 000	120 000	120,000	120,000
Daging Ayam / Chicken	1 KG	40 000	40 000	40 000	40 000	40,000	40,000
Telur Ayam / Egg	1 KG	75 000	75 000	75 000	75 000	75,000	75,000
Daging Babi / Pork	1 KG	32 000	32 000	32 000	32 000	32,000	32,000
Ikan / Fish							
a) Laut / Sea Food	1 KG	40 000	40 000	36 000	31 000	15000	15000
a) Tawar / Fresh Fish	1 KG	35 000	35 000	35 000	35 000	35,000	35,000
Susu Kental / Condensed Milk	1 KALENG	10 000	10 000	10 000	10 000	10,000	10,000
Susu Bubuk / Powder Milk	1 KOTAK (400 GR)	21 000	21 000	21 000	21 000	21,000	21,000
Gula Pasir / Sugar	1 KG	16 000	16 000	18 000	18 000	18,000	15,000
Minyak Goreng / Cooking Oil	1 LITER	13 300	13 300	13 300	13 300	13,300	13,300
Sabun Cuci / Washing Soap	1 BATANG	3 500	3 500	3 500	3 500	3,500	3,500
Minyak Tanah / Kerosene	1 LITER	3 500	3 500	3 500	3 500	3,500	3,500

Lanjutan Tabel/*Continued Table* 9.2.1

Barang <i>Goods</i>	Satuan <i>Unit</i>	Bulan					
		JULI	AGU	SEP	OKT	NOV	DES
(1)	(2)	(9)	(10)	(11)	(12)	(13)	(14)
Beras / <i>Rice</i>	1 KG	13,000	12,500	12,500	12,500	12,500	13,000
Daging Sapi / <i>Beef</i>	1 KG	120,000	120,000	120,000	120,000	120,000	120,000
Daging Ayam / <i>Chicken</i>	1 KG	40,000	40,000	40,000	40,000	40,000	40,000
Telur Ayam / <i>Egg</i>	1 KG	75,000	75,000	75,000	75,000	75,000	75,000
Daging Babi / <i>Pork</i>	1 KG	32,000	32,000	32,000	32,000	32,000	40,000
Ikan / <i>Fish</i>							
a) Laut / <i>Sea Food</i>	1 KG	21000	30000	30000	29000	29000	31000
a) Tawar / <i>Fresh Fish</i>	1 KG	35,000	35,000	35,000	35,000	35,000	35,000
Susu Kental / <i>Condensed Milk</i>	1 KALENG	10,000	10,000	10,000	10,000	10,000	10,000
Susu Bubuk / <i>Powder Milk</i>	1 KOTAK (400 GR)	21,000	21,000	21,000	21,000	21,000	21,000
Gula Pasir / <i>Sugar</i>	1 KG	15,000	14,000	14,000	14,000	14,000	14,000
Minyak Goreng / <i>Cooking Oil</i>	1 LITER	13,300	13,300	13,300	15,000	15,000	16,000
Sabun Cuci / <i>Washing Soap</i>	1 BATANG	3,500	3,500	3,500	3,500	3,500	3,500
Minyak Tanah / <i>Kerosene</i>	1 LITER	3,500	3,500	3,500	3,500	3,500	3,500

Sumber/*Source*: Survei Harga Konsumen Perdesaan/*Consumer Price Survey*

Pengeluaran Penduduk

Population Expenditure

10



1 Kelompok Pengeluaran 20 persen Atas

2 Kelompok Pengeluaran 40 persen Tengah

3 Kelompok Pengeluaran 40 persen Bawah

Non Makanan

Makanan



Pada Kelompok Pengeluaran Rumah Tangga 20 persen atas, Pengeluaran Rata-rata Perkapita Non-Makanan lebih besar dibanding Pengeluaran Makanan. Berbanding terbalik pada Kelompok Pengeluaran Rumah Tangga 40 persen tengah dan 40 persen bawah.

PENJELASAN TEKNIS

TECHNICAL NOTES

1. Pengeluaran rata-rata per kapita adalah biaya yang dikeluarkan untuk konsumsi semua anggota rumah tangga selama sebulan baik yang berasal dari pembelian, pemberian maupun produksi sendiri dibagi dengan banyaknya anggota rumah tangga dalam rumah tangga tersebut.

1. *Per capita Average Expenditure is the cost spent for all household members consumption during the month, whether from purchasing, giving or owned production, divided by the number of household members in the household.*

Pengeluaran dibagi menjadi duakelompok, yaitu:

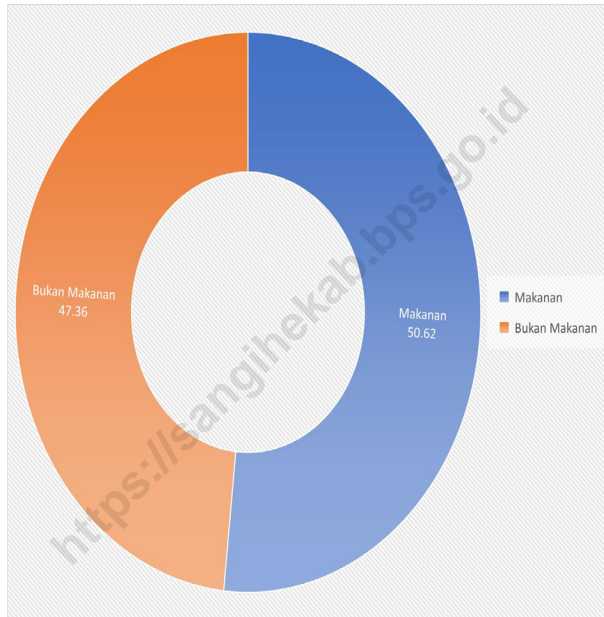
Expenditures are divided into two groups:

- a. Kelompok Makanan
- b. Kelompok Bukan Makanan

- a. *Food group*
- b. *Non-Food group*

<https://sangihekah.bpt.go.id>

Gambar 10.1 **Persentase Pengeluaran per Kapita Sebulan Menurut Kelompok Komoditas di Kabupaten Kepulauan Sangihe, 2020**
Figures *Percentage of Monthly Expenditure per Capita by Commodity Group in Kepulauan Sangihe Regency, 2020*



Sumber/Source : BPS, Survei Sosial Ekonomi Nasional (Susenas) Maret/BPS-Statistics Indonesia, National Socioeconomic Survey March

Tabel
Table 10.1

Rata-rata Pengeluaran per Kapita Sebulan Menurut Kelompok Komoditas (rupiah) di Kabupaten Kepulauan Sangihe, 2019 dan 2020
Monthly Average Expenditure per Capita by Commodity Group (rupiahs) in Kepulauan Sangihe Regency, 2019 and 2020

Kelompok Komoditas/Commodity Group	2019	2020
(1)	(2)	(3)
Makanan/Food		
Padi-padian/ <i>Cereals</i>	80 228	71 135
Umbi-umbian/ <i>Tubers</i>	25 333	16 991
Ikan/udang/cumi/kerang/ <i>Fish/shrimp/common squid/shells</i>	70 602	68 183
Daging/ <i>Meat</i>	9 962	7 864
Telur dan susu/ <i>Eggs and milk</i>	26 277	23 431
Sayur-sayuran/ <i>Vegetables</i>	45 034	41 217
Kacang-kacangan/ <i>Legumes</i>	4 171	5 46
Buah-buahan/ <i>Fruits</i>	23 992	40 952
Minyak dan kelapa/ <i>Oil and coconut</i>	16 982	15 15
Bahan minuman/ <i>Beverage stuffs</i>	22 770	23 539
Bumbu-bumbuan/ <i>Spices</i>	12 554	12 841
Konsumsi lainnya/ <i>Miscellaneous food items</i>	4 727	4 876
Makanan dan minuman jadi/ <i>Prepared food and beverages</i>	162 495	105 574
Rokok/ <i>Cigarettes</i>	47 471	47 638
Jumlah makanan/Total food	552 597	484 851
Bukan makanan/Non-food		
Perumahan dan fasilitas rumah tangga/ <i>Housing and household facilities</i>	242 312	223 232
Aneka komoditas dan jasa/ <i>Goods and services</i>	111 728	103 53
Pakaian, alas kaki, dan tutup kepala/ <i>Clothing, footwear, and headgear</i>	23 701	31 239
Komoditas tahan lama/ <i>Durable goods</i>	45 921	23 318
Pajak, pungutan, dan asuransi/ <i>Taxes and insurance</i>	25 396	40 472
Keperluan pesta dan upacara/kenduri/ <i>Parties and ceremonies</i>	9 121	14 486
Jumlah bukan makanan/Total non-food	458 178	436 277
Jumlah/Total	1 010 775	921 128

Sumber/Source: BPS, Survei Sosial Ekonomi Nasional (Susenas) Maret/BPS-Statistics Indonesia, National Socioeconomic Survey March

Tabel
Table 10.2

Persentase Pengeluaran per Kapita Sebulan Menurut Kelompok Komoditas di Kabupaten Kepulauan Sangihe, 2019 dan 2020
Percentage of Monthly Expenditure per Capita by Commodity Group in Kepulauan Sangihe Regency, 2019 and 2020

Kelompok Komoditas/Commodity Group	2019	2020
(1)	(2)	(3)
Makanan/Food		
Padi-padian/ <i>Cereals</i>	7.94	7.72
Umbi-umbian/ <i>Tubers</i>	2.51	1.84
Ikan/udang/cumi/kerang/ <i>Fish/shrimp/common squid/shells</i>	6.98	7.40
Daging/ <i>Meat</i>	0.99	0.85
Telur dan susu/ <i>Eggs and milk</i>	2.60	2.54
Sayur-sayuran/ <i>Vegetables</i>	4.46	4.47
Kacang-kacangan/ <i>Legumes</i>	0.41	0.06
Buah-buahan/ <i>Fruits</i>	2.37	4.45
Minyak dan kelapa/ <i>Oil and coconut</i>	1.68	0.16
Bahan minuman/ <i>Beverage stuffs</i>	2.25	2.56
Bumbu-bumbuan/ <i>Spices</i>	1.24	1.39
Konsumsi lainnya/ <i>Miscellaneous food items</i>	0.47	0.53
Makanan dan minuman jadi/ <i>Prepared food and beverages</i>	16.08	11.46
Rokok/ <i>Cigarettes</i>	4.70	5.17
Jumlah makanan/Total food	54.67	50.62
Bukan makanan/Non-food		
Perumahan dan fasilitas rumah tangga/ <i>Housing and household facilities</i>	23.97	24.23
Aneka komoditas dan jasa/ <i>Goods and services</i>	11.05	1.12
Pakaian, alas kaki, dan tutup kepala/ <i>Clothing, footwear, and headgear</i>	2.34	3.39
Komoditas tahan lama/ <i>Durable goods</i>	4.54	2.53
Pajak, pungutan, dan asuransi/ <i>Taxes and insurance</i>	2.51	4.39
Keperluan pesta dan upacara/kenduri/ <i>Parties and ceremonies</i>	0.90	1.57
Jumlah bukan makanan/Total non-food	45.33	47.36
Jumlah/Total	100	100

Sumber/Source: BPS, Survei Sosial Ekonomi Nasional (Susenas) Maret/BPS-Statistics Indonesia, National Socioeconomic Survey March

Tabel
Table 10.3**Persentase Penduduk Menurut Golongan Pengeluaran Per Kapita Sebulan di Kabupaten Kepulauan Sangihe, 2020**
Percentage of Population by Per Capita Spending Group a Month in Kepulauan Sangihe Regency, 2020

Golongan Pengeluaran <i>Spending Group</i> (Rp)	Persentase Penduduk <i>Percentage of Population</i>
(1)	(2)
< 150 000	.00%
150 000–199 999	.00%
200 000–299 999	.29%
300 000–499 999	21.81%
500 000–749 999	27.36%
750 000–999 999	18.00%
1 000 000–1 499 999	22.08%
> 1 500 000	10.45%
Jumlah/Total	100.00%

Sumber/Source: BPS, Survei Sosial Ekonomi Nasional (Susenas) Maret/BPS-Statistics Indonesia, National Socioeconomic Survey March

11

PERDAGANGAN

Trade



JUMLAH PASAR
TRADISIONAL, 2019

12 *Unit*



PEDAGANG YANG
MENGUNAKAN
SARANA MEJA

3.132 *Unit*



Pasar adalah lembaga ekonomi tempat bertemunya pembeli dan penjual, baik secara langsung maupun tidak langsung untuk melakukan transaksi perdagangan (UU No. 7 Tahun 2014 tentang Perdagangan).

PENJELASAN TEKNIS**TECHNICAL NOTES**

- | | |
|--|---|
| <p>1. Perdagangan adalah tatanan kegiatan yang terkait dengan transaksi Barang dan/atau jasa di dalam negeri dan melampaui batas wilayah negara dengan tujuan pengalihan hak atas barang dan/atau jasa untuk memperoleh imbalan atau kompensasi (UU No. 7 Tahun 2014 tentang Perdagangan).</p> | <p>1. <i>Trade is transaction of goods and/or services in the country and beyond the borders of the country with the purpose of the transfer of rights to the goods and/or services to obtain honor or compensation (Act No. 7 of 2014 on trade).</i></p> |
| <p>2. Perdagangan perbatasan adalah perdagangan yang dilakukan oleh warga negara Indonesia yang bertempat tinggal di daerah perbatasan Indonesia dengan penduduk negara tetangga untuk memenuhi kebutuhan sehari-hari (UU No. 7 Tahun 2014 tentang Perdagangan)</p> | <p>2. <i>Border trade is a trade done by Indonesian citizens residing in border areas of Indonesia with neighboring countries to meet their daily needs (Act No. 7 of 2014 on trade)</i></p> |
| <p>3. Pasar adalah lembaga ekonomi tempat bertemunya pembeli dan penjual, baik secara langsung maupun tidak langsung untuk melakukan transaksi perdagangan (UU No. 7 Tahun 2014 tentang Perdagangan).</p> | <p>3. <i>Market is the economic institution meeting place for buyers and sellers, either directly or indirectly to trade (Act No. 7 of 2014 on Trade).</i></p> |

<https://sangihekab.bps.go.id>

ULASAN

Lorem ipsum dolor sit amet, consectetur adipiscing elit, sed diam nonummy nibh euismod tincidunt ut laoreet dolore magna aliquam erat volutpat. Ut wisi enim ad minim veniam, quis nostrud exerci tation ullamcorper suscipit lobortis nisl ut aliquip ex ea commodo consequat. Duis autem vel eum iriure dolor in hendrerit in vulputate velit esse molestie consequat, vel illum dolore eu feugiat nulla facilisis at vero eros et accumsan et iusto odio dignissim qui blandit praesent luptatum zzril delenit augue dui dolore te feugait nulla facilisi.

Lorem ipsum dolor sit amet, consectetur adipiscing elit, sed diam nonummy nibh euismod tincidunt ut laoreet dolore magna aliquam erat volutpat. Ut wisi enim ad minim veniam, quis nostrud exerci tation ullamcorper suscipit lobortis nisl ut aliquip ex ea commodo consequat. Duis autem vel eum iriure dolor in hendrerit in vulputate velit esse molestie consequat, vel illum dolore eu feugiat nulla facilisis at vero eros et accumsan et iusto odio dignissim qui blandit praesent luptatum zzril delenit augue dui dolore te feugait nulla facilisi.

Lorem ipsum dolor sit amet, consectetur adipiscing elit, sed.

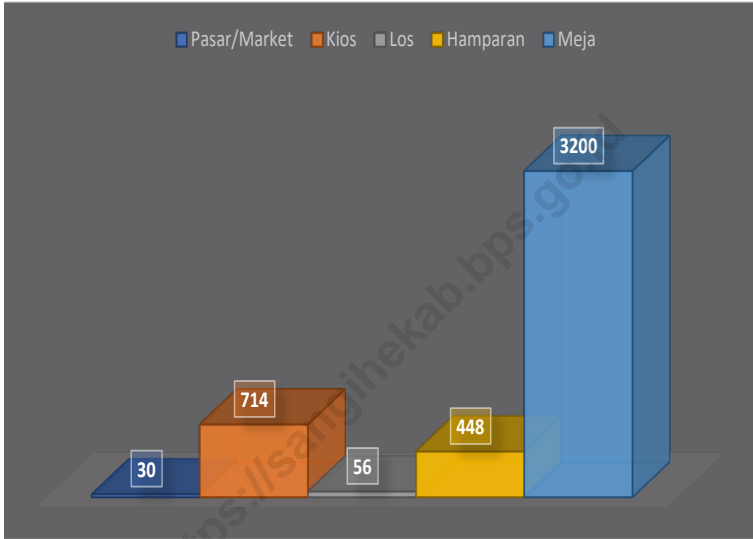
DESCRIPTION

Lorem ipsum dolor sit amet, consectetur adipiscing elit, sed diam nonummy nibh euismod tincidunt ut laoreet dolore magna aliquam erat volutpat. Ut wisi enim ad minim veniam, quis nostrud exerci tation ullamcorper suscipit lobortis nisl ut aliquip ex ea commodo consequat. Duis autem vel eum iriure dolor in hendrerit in vulputate velit esse molestie consequat, vel illum dolore eu feugiat nulla facilisis at vero eros et accumsan et iusto odio dignissim qui blandit praesent luptatum zzril delenit augue dui dolore te feugait nulla facilisi.

Lorem ipsum dolor sit amet, consectetur adipiscing elit, sed diam nonummy nibh euismod tincidunt ut laoreet dolore magna aliquam erat volutpat. Ut wisi enim ad minim veniam, quis nostrud exerci tation ullamcorper suscipit lobortis nisl ut aliquip ex ea commodo consequat. Duis autem vel eum iriure dolor in hendrerit in vulputate velit esse molestie consequat, vel illum dolore eu feugiat nulla facilisis at vero eros et accumsan et iusto odio dignissim qui blandit praesent luptatum zzril delenit augue dui dolore te feugait nulla facilisi.

Lorem ipsum dolor sit amet, consectetur adipiscing elit, sed.

Gambar 11.1 **Luas Daerah menurut Kecamatan (%), 2020**
Figures **Area of Subdistrict (%), 2020**



Sumber/Source : .Dinas Perindustrian dan Perdagangan Kabupaten Kepulauan Sangihe / Industry and Trade Service Kepulauan Sangihe Regency

Tabel
Table 11.1

**Jumlah Sarana Perdagangan Menurut Jenisnya di
Kabupaten Kepulauan Sangihe, 2017–2020**
**Number of Trading Facilities by Type of Facility in Kepulauan
Sangihe Regency, 2017–2020**

Jenis Sarana Perdagangan <i>Type of Trading Facilities</i>	2017	2018	2019	2020
(1)	(2)	(3)	(4)	(5)
Pasar/Market	29	29	30	30
Toko/Store
Kios	403	...	587	714
Warung
Los	47	...	38	56
Hamparan	258	...	448	448
Meja	1 130	...	3 132	3 200
Jumlah/Total

Sumber/Source: Dinas Perindustrian dan Perdagangan Kabupaten Kepulauan Sangihe / Industry and Trade Service Kepulauan Sangihe Regency

Tabel
Table 11.2**Jumlah Pedagang Menurut Kecamatan dan Sarana Bergadag di Kabupaten Kepulauan Sangihe, 2020**
Number of Merchants by Subdistrict and Trading Facilities in Kepulauan Sangihe Regency, 2020

Kecamatan Subdistrict	Ruko Shop House	Kios Stall	Los Los	Tenda Tent
(1)	(2)	(3)	(4)	(5)
Manganitu Selatan	-	83	10	-
Tatoareng	-	-	-	-
Tamako	-	31	5	-
Tabukan Selatan	-	24	3	-
Tabukan Selatan Tengah	-	18	2	-
Tabukan Selatan Tenggara	-	10	1	-
Tabukan Tengah	-	52	8	-
Manganitu	-	48	3	-
Tahuna	-	320	8	-
Tahuna Timur	-	45	3	-
Tahuna Barat	-	-	-	-
Tabukan Utara	-	80	10	-
Nusa Tabukan	-	-	-	-
Kepulauan Marore	-	-	-	-
Kendahe	-	3	3	-
Kepulauan Sangihe	-	714	56	-

Sumber/Source: Dinas Perindustrian dan Perdagangan Kabupaten Kepulauan Sangihe / Industry and Trade Service Kepulauan Sangihe Regency

Lanjutan Tabel/*Continued Table* 11.2

Kecamatan <i>Subdistrict</i>	Hamparan <i>Scretch</i>	Meja <i>Table</i>	Jumlah <i>Total</i>
(1)	(2)	(3)	(4)
Manganitu Selatan	30	157	280
Tatoareng	-	-	-
Tamako	68	329	433
Tabukan Selatan	58	186	271
Tabukan Selatan Tengah	13	106	139
Tabukan Selatan Tenggara	-	36	47
Tabukan Tengah	8	136	204
Manganitu	79	550	680
Tahuna	82	830	1 240
Tahuna Timur	-	32	80
Tahuna Barat	-	-	-
Tabukan Utara	110	782	982
Nusa Tabukan	-	-	-
Kepulauan Marore	-	-	-
Kendahe	-	56	62
Kepulauan Sangihe	448	3 200	4 418

Sumber/*Source*: Dinas Perindustrian dan Perdagangan Kabupaten Kepulauan Sangihe / Industry and Trade Service Kepulauan Sangihe Regency

Tabel
Table 11.3**Jumlah Pasar Tradisional dan Bangunan Pasar Menurut Kecamatan di Kabupaten Kepulauan Sangihe, 2020**
Number of Traditional Market and Market Building by Subdistrict in Kepulauan Sangihe Regency, 2020

Kecamatan Subdistrict	Pasar Tradisional Traditional Market	Bangunan Pasar Market Building
(1)	(2)	(3)
Manganitu Selatan	6	Semi Permanen
Tatoareng	-	
Tamako	2	Permanen
Tabukan Selatan	1	Permanen
Tabukan Selatan Tengah	1	Permanen
Tabukan Selatan Tenggara	1	Semi Permanen
Tabukan Tengah	3	Permanen
Manganitu	3	Permanen
Tahuna	4	Permanen
Tahuna Timur	1	Permanen
Tahuna Barat	1	Permanen
Tabukan Utara	3	Permanen
Nusa Tabukan	1	Permanen
Kepulauan Marore	1	Permanen
Kendahe	2	Permanen
Kepulauan Sangihe	30	

Sumber/Source: Dinas Perindustrian dan Perdagangan Kabupaten Kepulauan Sangihe / Industry and Trade Service Kepulauan Sangihe Regency

12 Pendapatan Regional

Regional Income

4 Kontributor Terbesar PDRB Kabupaten Kepl. Sangihe

Pertanian, Kehutanan
dan Perikanan

27.36

L
A
P
U
S

Perdagangan Besar dan
Eceran, Reparasi Mobil dan
Sepeda Motor

14.73

Administrasi Pemerintahan,
Pertahanan dan Jaminan
Sosial Wajib

12.65

Konstruksi

10.34

PDRB
ADHK

3.011.894,3
Juta Rp

PDRB
ADHB

4.248.138,4
Juta Rp

Pertumbuhan
Ekonomi

5.48%

PENJELASAN TEKNIS**TECHNICAL NOTES**

1. 1. Penghitungan statistik neraca nasional mengikuti buku petunjuk yang diterbitkan oleh Perserikatan Bangsa Bangsa (PBB) dikenal sebagai Sistem Neraca Nasional (SNN). SNN adalah rekomendasi internasional tentang bagaimana menyusun ukuran aktivitas ekonomi yang sesuai dengan standar neraca baku yang didasarkan pada prinsip-prinsip ekonomi. Rekomendasi yang dimaksud dinyatakan dalam sekumpulan konsep, definisi, klasifikasi, dan aturan neraca yang disepakati secara internasional dalam mengukur indikator tertentu seperti Produk Domestik Bruto (PDB). Salah satu bentuk adaptasi pencatatan statistik nasional adalah melakukan perubahan tahun dasar PDB Indonesia dari tahun 2000 ke 2010. Perubahan tahun dasar PDB dilakukan seiring dengan mengadopsi rekomendasi PBB yang tertuang dalam Sistem Neraca Nasional 2008 (SNA 2008).
 2. 2. Produk Domestik Bruto pada tingkat nasional serta Produk Domestik Regional Bruto (PDRB) pada tingkat regional (provinsi) menggambarkan kemampuan suatu wilayah untuk menciptakan nilai tambah pada suatu waktu tertentu. Untuk menyusun PDB maupun PDRB digunakan 2
1. *The method used to estimate national accounts statistics is based on the standard guidelines formed by United Nation known as System of National Accounts (SNA). SNA is the internationally agreed standard set of recommendations on how to compile measures of economic activity in accordance with strict accounting conventions based on economic principles. The recommendations are expressed in term of a set of concepts, definitions, classifications and accounting rules that comprise the internationally agreed standard for measuring indicators such as Gross Domestic Product (GDP). One of the improvement in the national statistical system is to rebase GDP form base year 2000 to 2010 in order to capture current economic condition. It is in line with the United Nations (UN) recommendation on 2008 SNA.*
 2. *The basic measure of the value added arising from economic activity is known as Gross Domestic Product at the national level and Gross Regional Domestic Product (GRDP) at the regional level (provinces/regencies/municipalities). To compile these statistics, two approaches*

pendekatan, yaitu lapangan usaha dan pengeluaran. Keduanya menyajikan komposisi data nilai tambah dirinci menurut sumber kegiatan ekonomi (lapangan usaha) dan menurut komponen penggunaannya. PDB maupun PDRB dari sisi lapangan usaha merupakan penjumlahan seluruh komponen nilai tambah bruto yang mampu diciptakan oleh sektor-sektor ekonomi atas berbagai aktivitas produksinya. Sedangkan dari sisi pengeluaran menjelaskan tentang penggunaan dari nilai tambah tersebut.

have been used, i.e. "production approach" and "expenditure approach". The first approach is to measure value added produced by various kinds of economic activities, while the second approach is to measure final uses of the country's output. In other words, GDP/GRDP is the sum of total value added produced by all economic industries (activities) and the way of using it.

3. PDB menurut lapangan usaha mengalami perubahan klasifikasi dari 9 lapangan usaha menjadi 17 lapangan usaha. PDB menurut lapangan usaha dirinci menurut total nilai tambah dari seluruh sektor ekonomi yang mencakup lapangan usaha Pertanian, Kehutanan, dan Perikanan; Pertambangan dan Penggalian; Industri Pengolahan; Pengadaan Listrik dan Gas; Pengadaan Air, Pengelolaan Sampah, Limbah dan Daur Ulang; Konstruksi; Perdagangan Besar dan Eceran, Reparasi Mobil dan Sepeda Motor; Transportasi dan Pergudangan; Penyediaan Akomodasi dan Makan Minum; Informasi dan Komunikasi; Jasa Keuangan dan Asuransi; Real Estat; Jasa Perusahaan; Administrasi

3. *GDP by industry classification changes from 9 to 17 sectors. GDP by industry is classified by types of economic activities such as Agriculture, Forestry and Fishing; Mining and Quarrying; Manufacturing; Electricity and Gas; Water supply, Sewerage, Waste Management and Remediation Activities; Construction; Wholesale and Retail Trade; Repair of Motor Vehicles and Motorcycles; Transportation and Storage; Accommodation and Food Service Activities; Information and Communication; Financial and Insurance Activities; Real Estate Activities; Business Activities; Public Administration; Defence and Compulsory Social Security; Education; Human Health and Social Work Activities;*

Pemerintahan, Pertahanan dan Jaminan Sosial Wajib; Jasa Pendidikan; Jasa Kesehatan dan Kegiatan Sosial; dan Jasa lainnya.

and Other Services Activities.

4. PDB menurut pengeluaran mengalami perubahan klasifikasi dimana pengeluaran konsumsi Lembaga Non Profit yang Melayani Rumah Tangga (LNPR) yang sebelumnya termasuk bagian dari pengeluaran konsumsi rumah tangga menjadi komponen terpisah. Sehingga klasifikasi PDB menurut pengeluaran dirinci menjadi 7 komponen yaitu komponen pengeluaran konsumsi rumah tangga, pengeluaran konsumsi LNPR, pengeluaran konsumsi pemerintah, pembentukan modal tetap bruto, perubahan inventori, ekspor barang dan jasa, dan impor barang dan jasa.
4. *GDP by expenditure classification changes where consumption expenditure Non-Profit Institutions Serving Households (NPISH) previously included as part of household consumption expenditure is taken out into separate component. So that, GDP by type of expenditures is classified into: household consumption expenditure, NPISH consumption expenditure, government consumption expenditure, gross fixed capital formation, changes in inventories, exports of goods and services, and imports of goods and services.*
5. Pengeluaran konsumsi rumah tangga mencakup berbagai pengeluaran konsumsi akhir rumah tangga atas barang dan jasa untuk memenuhi kebutuhan individu ataupun kelompok secara langsung. Pengeluaran rumah tangga di sini mencakup makanan dan minuman selain restoran; pakaian, alas kaki dan jasa perawatannya; perumahan dan perlengkapan rumah tangga; kesehatan dan pendidikan; transportasi dan komunikasi; restoran dan hotel serta lainnya.
5. *Household consumption expenditures consist of expenditures incurred by households, which are used for both individual or collective needs. Household consumptions are classified into food and beverages other than restaurants; clothing, footwear, and related maintenance services; housing and household equipment; health and education; transport and communication; restaurants and hotels; and others*

6. Pengeluaran Pemerintah terdiri dari Pengeluaran Konsumsi Individu dan Pengeluaran Konsumsi Kolektif. Barang dan jasa individu merupakan barang dan jasa privat, dimana ciri-ciri barang privat adalah a) Scarcity, yaitu ada kelangkaan/ keterbatasan dalam jumlah; b) Excludable consumption, yaitu konsumsi suatu barang dapat dibatasi hanya pada mereka yang memenuhi persyaratan tertentu (biasanya harga); c) Rivalrous competition, yaitu konsumsi oleh satu konsumen akan mengurangi atau menghilangkan kesempatan pihak lain untuk melakukan hal serupa. Contoh barang dan jasa yang dihasilkan pemerintah dan tergolong sebagai barang dan jasa individu adalah jasa pelayanan kesehatan pemerintah di rumah sakit/puskesmas dan jasa pendidikan di sekolah/universitas negeri. Sedangkan barang dan jasa kolektif ekuivalen dengan barang publik yang memiliki ciri a) Non rivalry, yaitu penggunaan satu konsumen terhadap suatu barang tidak mengurangi kesempatan konsumen lain untuk juga mengkonsumsi barang tersebut; b) Non excludable, yaitu apabila suatu barang publik tersedia, maka tidak ada yang dapat menghalangi siapapun untuk memperoleh manfaat dari barang tersebut atau dengan
6. *Government consumption expenditure consists of Individual Consumption Expenditure and Collective Consumption Expenditure. Individual goods and services are private goods and services, which the characteristics of private goods is a) Scarcity, that there is a scarcity/limited in number; b) Excludable consumption, the consumption of goods can be limited only to those who meet certain requirements (usually the price); c) Rivalrous competition, i.e consumption by the consumer will reduce or eliminate the chance of another party to do so. Examples of goods and services produced by government and classified as goods and services of individuals is the government health services in hospitals/health centers and education services in schools/universities. Collective goods and services equivalent to public goods characterized by a) Non-rivalry, namely the use of a consumer for an item does not reduce the chance of another consumer to also consume goods; b) Non-excludable, i.e. when a public good available, then nothing can hinder anyone to benefit from the goods or in other words everyone has access to the goods. Examples of goods and services produced by government and classified as collective goods and services is carried military defense services and the police's security.*

kata lain setiap orang memiliki akses ke barang tersebut. Contoh barang dan jasa yang dihasilkan pemerintah dan tergolong sebagai barang dan jasa kolektif adalah jasa pertahanan yang dilakukan TNI dan keamanan yang dilakukan kepolisian.

7. Pembentukan Modal Tetap Bruto (PMTB) mencakup pengadaan, pembuatan, dan pembelian barang modal. Barang modal dimaksud adalah barang-barang yang digunakan untuk proses produksi, tahan lama atau yang mempunyai umur pemakaian lebih dari satu tahun seperti bangunan, mesin-mesin dan alat angkutan. Termasuk pula di sini perbaikan besar (berat) yang sifatnya memperpanjang umur atau mengubah bentuk atau kapasitas barang modal tersebut. Pengeluaran barang modal untuk keperluan militer juga dicakup sebagai PMTB. Klasifikasi komponen PMTB dibagi menjadi 6 sub komponen yaitu Konstruksi; Mesin dan Peralatan; Kendaraan; Peralatan Lainnya; Cultivated Biological Resources (CBR) dan Produk Kekayaan Intelektual.
7. *Gross Fixed Capital Formation (GFCF) includes procurement, manufacture, and the purchase of capital goods. Capital goods are goods which are used for the production process, durable or have a service life of more than one year such as buildings, machinery, and transportation equipment. Including here: huge improvement that are to extend the life or changing the shape or the capacity of the capital goods. Capital expenditures for military purposes are also covered as GFCF. GFCF component are classified into six sub-components: Construction; Machinery and Equipment; vehicle; Other equipment; Cultivated Biological Resources (CBR) and Intellectual Property Product.*
8. Ekspor barang dan jasa merupakan transaksi perdagangan barang dan jasa dari penduduk (residen) ke bukan penduduk (nonresiden). Impor barang dan jasa adalah transaksi perdagangan dari
8. *Exports of goods and services consist of transactions of goods and services from residents to non-residents. Imports of goods and services consist of transaction of goods and services from non-*

bukan penduduk ke penduduk. Ekspor atau impor barang terjadi pada saat terjadi perubahan hak kepemilikan barang antara penduduk dengan bukan penduduk (dengan atau tanpa perpindahan fisik barang tersebut). Pada PDB dengan tahun dasar 2010, ekspor dan impor barang dirinci menjadi nonmigas dan migas.

residents to residents. Exports and imports of goods occur when there are changes in ownership of goods between residents and non-residents (with or without physical movements of goods across frontiers). On the GDP at 2010 basic year, exports and imports of goods specified into non oil and gas and oil and gas.

9. Produk Domestik Bruto maupun agregat turunannya disajikan dalam 2 (dua) versi penilaian, yaitu atas dasar "harga berlaku" dan atas dasar "harga konstan". Disebut sebagai harga berlaku karena seluruh agregat dinilai dengan menggunakan harga pada tahun berjalan, sedangkan harga konstan penilaiannya didasarkan kepada harga satu tahun dasar tertentu, dalam publikasi ini digunakan harga tahun 2010.

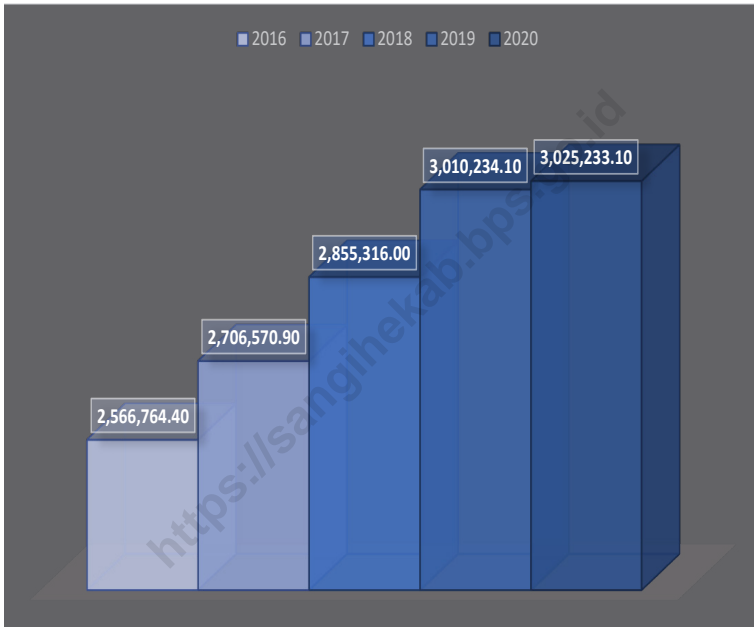
9. *GDP and its aggregations are presented in two forms: at current market prices and at constant base year market prices. In presenting current market prices, all aggregates are valued at current market prices, while base year constant market prices are shown by valuing all aggregates at fixed base year prices. Year of 2010 is used as the base year in this publication.*

10. Laju pertumbuhan Produk Domestik Bruto diperoleh dari perhitungan PDB atas dasar harga konstan. Diperoleh dengan cara mengurangi nilai PDB pada tahun ke-n terhadap nilai pada tahun ke n-1 (tahun sebelumnya), dibagi dengan nilai pada tahun ke n-1, dikalikan dengan 100 persen. Laju pertumbuhan menunjukkan perkembangan agregat pendapatan dari satu waktu tertentu terhadap waktu sebelumnya.

10. *Growth rate of Gross Domestic Product is derived from GDP at constant market prices. It is obtained by subtracting the value of GDP year n with the value of GDP year n-1, divided by the value of GDP year n-1 then multiplied by 100 percent. The growth rate of GDP explains the income growth during the given period*

Gambar 12.1
Figures

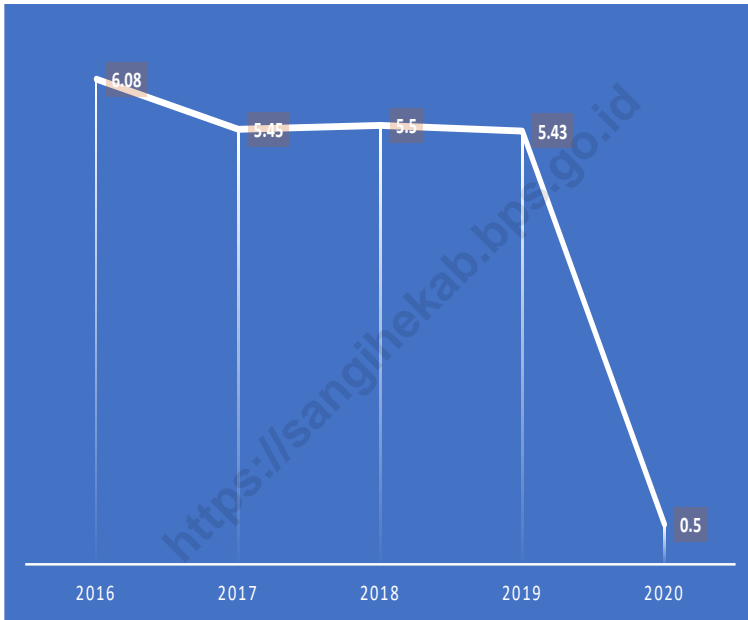
Produk Domestik Regional Bruto Atas Dasar Harga Konstan 2010 Menurut Lapangan Usaha di Kabupaten Kepulauan Sangihe (miliar rupiah), 2016–2020
Gross Regional Domestic Product at 2010 Constant Market Prices by Industry in Kepulauan Sangihe Regency (billion rupiahs), 2016–2020



Sumber/Source : BPS, berbagai sensus, survei dan sumber lain/BPS-Statistics Indonesia, various census, survey, and other sources

Gambar 12.2
Figures

Laju Pertumbuhan Produk Domestik Regional Bruto Atas Dasar Harga Konstan 2010 Menurut Lapangan Usaha di Kabupaten Kepulauan Sangihe (persen), 2016–2020
Growth Rate of Gross Regional Domestic Product at 2010 Constant Market Prices by Industry in Kepulauan Sangihe Regency (percent), 2016–2020 ...



Sumber/Source : BPS, berbagai sensus, survei dan sumber lain/BPS-Statistics Indonesia, various census, survey, and other sources

Tabel
Table 12.1.

**Produk Domestik Regional Bruto Atas Dasar Harga
Berlaku Menurut Lapangan Usaha di Kabupaten
Kepulauan Sangihe (miliar rupiah), 2016–2020**
*Gross Regional Domestic Product at Current Market Prices
by Industry in Kepulauan Sangihe Regency (billion rupiahs),
2016–2020*

Lapangan Usaha/Industry	2016	2017	2018	2019	2020
(1)	(2)	(3)	(4)	(5)	(6)
A Pertanian, Kehutanan, dan Perikanan/ <i>Agriculture, Forestry, and Fishing</i>	978,452.4	1,057,609.3	1,086,320.2	1,162,343.0	1,227,499.7
B Pertambangan dan Penggalian/ <i>Mining and Quarrying</i>	137,647.6	143,477.2	155,168.9	166,462.9	169,081.2
C Industri Pengolahan/ <i>Manufacturing</i>	141,344.0	156,514.8	167,645.9	173,866.3	183,657.5
D Pengadaan Listrik dan Gas/ <i>Electricity and Gas</i>	1,788.8	2,075.6	2,189.4	2,378.6	2,630.6
E Pengadaan Air; Pengelolaan Sampah, Limbah, dan Daur Ulang/ <i>Water Supply; Sewerage, Waste Management, and Remediation Activities</i>	2,686.7	2,863.1	3,051.1	3,322.7	3,599.8
F Konstruksi/ <i>Construction</i>	322,487.8	357,324.6	398,061.7	439,140.0	428,183.6
G Perdagangan Besar dan Eceran; Reparasi Mobil dan Sepeda Motor/ <i>Wholesale and Retail Trade; Repair of Motor Vehicles and Motorcycles</i>	466,743.4	511,627.3	561,682.4	625,683.0	673,132.5
H Transportasi dan Pergudangan/ <i>Transportation and Storage</i>	272,590.9	299,775.9	332,053.6	378,890.1	354,131.0
I Penyediaan Akomodasi dan Makan Minum/ <i>Accommodation and Food Service Activities</i>	20,858.7	22,868.5	24,855.5	26,594.3	24,721.4
J Informasi dan Komunikasi/ <i>Information and Communication</i>	33,574.2	37,151.6	41,159.5	45,290.0	49,908.4

Lanjutan Tabel/*Continued Table 12.1*

Lapangan Usaha/ <i>Industry</i>		2016	2017	2018	2019	2020
(1)		(2)	(3)	(4)	(5)	(6)
K	Jasa Keuangan dan Asuransi/ <i>Financial and Insurance Activities</i>	163,799.0	171,643.6	174,785.5	180,554.6	197,410.5
L	Real Estat/ <i>Real Estate Activities</i>	134,953.7	149,111.5	165,532.4	182,730.3	180,961.7
M,N	Jasa Perusahaan/ <i>Business Activities</i>	765.3	864.3	987.5	1,122.3	1,139.9
O	Administrasi Pemerintahan, Pertahanan, dan Jaminan Sosial Wajib/ <i>Public Administration and Defence; Compulsory Social Security</i>	443,999.2	485,330.6	526,513.0	537,269.8	541,155.7
P	Jasa Pendidikan/ <i>Education</i>	89,996.6	96,583.1	103,651.5	111,994.0	119,005.2
Q	Jasa Kesehatan dan Kegiatan Sosial/ <i>Human Health and Social Work Activities</i>	129,215.5	143,244.0	159,795.6	177,895.0	200,795.1
R,S,T,U	Jasa Lainnya/ <i>Other Services Activities</i>	22,775.7	24,946.8	28,321.9	32,451.4	32,722.4
Produk Domestik Regional Bruto/<i>Gross Regional Domestic Product</i>		3,363,679.5	3,663,011.8	3,931,775.7	4,247,988.4	4,389,736.3

Sumber/*Source*: BPS, berbagai sensus, survei dan sumber lain/*BPS-Statistics Indonesia, various census, survey, and other sources*

Tabel
Table 12.2

Produk Domestik Regional Bruto Atas Dasar Harga Konstan 2010 Menurut Lapangan Usaha di Kabupaten Kepulauan Sangihe (miliar rupiah), 2016–2020
Gross Regional Domestic Product at 2010 Constant Market Prices by Industry in Kepulauan Sangihe Regency (billion rupiahs), 2016–2020

Lapangan Usaha/Industry		2016	2017	2018	2019	2020
(1)		(2)	(3)	(4)	(5)	(6)
A	Pertanian, Kehutanan, dan Perikanan/ <i>Agriculture, Forestry, and Fishing</i>	764,181.8	789,361.5	813,369.6	849,702.3	877,784.1
B	Pertambangan dan Penggalian/ <i>Mining and Quarrying</i>	104,607.9	110,462.8	118,117.4	126,637.8	124,213.9
C	Industri Pengolahan/ <i>Manufacturing</i>	118,302.6	124,131.0	130,680.6	131,397.8	134,214.7
D	Pengadaan Listrik dan Gas/ <i>Electricity and Gas</i>	1,840.9	1,920.5	2,004.8	2,132.8	2,291.3
E	Pengadaan Air; Pengelolaan Sampah, Limbah, dan Daur Ulang/ <i>Water Supply; Sewerage, Waste Management, and Remediation Activities</i>	2,034.0	2,079.9	2,178.9	2,285.5	2,397.9
F	Konstruksi/ <i>Construction</i>	241,490.0	258,999.4	277,292.0	295,335.6	281,398.0
G	Perdagangan Besar dan Eceran; Reparasi Mobil dan Sepeda Motor/ <i>Wholesale and Retail Trade; Repair of Motor Vehicles and Motorcycles</i>	385,848.7	414,847.0	446,227.6	484,053.4	487,894.0
H	Transportasi dan Pergudangan/ <i>Transportation and Storage</i>	191,409.0	205,109.7	219,974.7	241,906.2	219,280.2
I	Penyediaan Akomodasi dan Makan Minum/ <i>Accommodation and Food Service Activities</i>	16,252.7	17,343.0	18,667.6	19,717.7	18,620.1
J	Informasi dan Komunikasi/ <i>Information and Communication</i>	31,374.5	33,830.8	36,913.6	40,287.5	44,276.6

Lanjutan Tabel/*Continued Table 12.2*

Lapangan Usaha/Industry		2016	2017	2018	2019	2020
(1)		(2)	(3)	(4)	(5)	(6)
K	Jasa Keuangan dan Asuransi/ <i>Financial and Insurance Activities</i>	125,504.3	126,410.4	124,684.3	126,114.7	138,072.0
L	Real Estat/ <i>Real Estate Activities</i>	110,229.2	117,564.8	125,712.0	134,486.7	131,164.9
M,N	Jasa Perusahaan/ <i>Business Activities</i>	562.3	601.7	646.5	694.1	682.8
O	Administrasi Pemerintahan, Pertahanan, dan Jaminan Sosial Wajib/ <i>Public Administration and Defence; Compulsory Social Security</i>	284,448.1	303,240.8	323,826.3	323,305.6	316,979.3
P	Jasa Pendidikan/ <i>Education</i>	62,740.2	66,033.1	69,856.4	73,922.0	75,666.5
Q	Jasa Kesehatan dan Kegiatan Sosial/ <i>Human Health and Social Work Activities</i>	108,528.0	116,141.1	125,455.6	136,881.0	149,519.3
R,S,T,U	Jasa Lainnya/ <i>Other Services Activities</i>	17,410.1	18,493.2	19,708.2	21,373.5	20,777.6
Produk Domestik Regional Bruto/<i>Gross Regional Domestic Product</i>		2,566,764.4	2,706,570.9	2,855,316.0	3,010,234.1	3,025,233.1

Sumber/*Source*: BPS, berbagai sensus, survei dan sumber lain/*BPS-Statistics Indonesia, various census, survey, and other sources*

Tabel
Table 12.3

Distribusi Persentase Produk Domestik Regional Bruto Atas Dasar Harga Berlaku Menurut Lapangan Usaha di Kabupaten Kepulauan Sangihe, 2016–2020
Percentage Distribution of Gross Regional Domestic Product at Current Market Prices by Industry in Kepulauan Sangihe Regency, 2016–2020

Lapangan Usaha/ <i>Industry</i>	2016	2017	2018	2019	2020
(1)	(2)	(3)	(4)	(5)	(6)
A Pertanian, Kehutanan, dan Perikanan/ <i>Agriculture, Forestry, and Fishing</i>	29.09	28.87	27.63	27.36	27.96
B Pertambangan dan Penggalian/ <i>Mining and Quarrying</i>	4.09	3.92	3.95	3.92	3.85
C Industri Pengolahan/ <i>Manufacturing</i>	4.20	4.27	4.26	4.09	4.18
D Pengadaan Listrik dan Gas/ <i>Electricity and Gas</i>	0.05	0.06	0.06	0.06	0.06
E Pengadaan Air; Pengelolaan Sampah, Limbah, dan Daur Ulang/ <i>Water Supply; Sewerage, Waste Management, and Remediation Activities</i>	0.08	0.08	0.08	0.08	0.08
F Konstruksi/ <i>Construction</i>	9.59	9.75	10.12	10.34	9.75
G Perdagangan Besar dan Eceran; Reparasi Mobil dan Sepeda Motor/ <i>Wholesale and Retail Trade; Repair of Motor Vehicles and Motorcycles</i>	13.88	13.97	14.29	14.73	15.33
H Transportasi dan Pergudangan/ <i>Transportation and Storage</i>	8.10	8.18	8.45	8.92	8.07
I Penyediaan Akomodasi dan Makan Minum/ <i>Accommodation and Food Service Activities</i>	0.62	0.62	0.63	0.63	0.56
J Informasi dan Komunikasi/ <i>Information and Communication</i>	1.00	1.01	1.05	1.07	1.14
K Jasa Keuangan dan Asuransi/ <i>Financial and Insurance Activities</i>	4.87	4.69	4.45	4.25	4.50

Lanjutan Tabel/*Continued Table* 12.3

Lapangan Usaha/ <i>Industry</i>		2016	2017	2018	2019	2020
(1)		(2)	(3)	(4)	(5)	(6)
L	Real Estat/ <i>Real Estate Activities</i>	4.01	4.07	4.21	4.30	4.12
M,N	Jasa Perusahaan/ <i>Business Activities</i>	0.02	0.02	0.03	0.03	0.03
O	Administrasi Pemerintahan, Pertahanan, dan Jaminan Sosial Wajib/ <i>Public Administration and Defence; Compulsory Social Security</i>	13.20	13.25	13.39	12.65	12.33
P	Jasa Pendidikan/ <i>Education</i>	2.68	2.64	2.64	2.64	2.71
Q	Jasa Kesehatan dan Kegiatan Sosial/ <i>Human Health and Social Work Activities</i>	3.84	3.91	4.06	4.19	4.57
R,S,T,U	Jasa Lainnya/ <i>Other Services Activities</i>	0.68	0.68	0.72	0.76	0.75
Produk Domestik Regional Bruto/<i>Gross Regional Domestic Product</i>		100.00	100.00	100.00	100.00	100.00

Sumber/*Source*: BPS, berbagai sensus, survei dan sumber lain/*BPS-Statistics Indonesia, various census, survey, and other sources*

Tabel
Table 12.4

Laju Pertumbuhan Produk Domestik Regional Bruto Atas Dasar Harga Konstan 2010 Menurut Lapangan Usaha di Kabupaten Kepulauan Sangihe (persen), 2016–2020
Growth Rate of Gross Regional Domestic Product at 2010 Constant Market Prices by Industry in Kepulauan Sangihe Regency (percent), 2016–2020

Lapangan Usaha/Industry	2016	2017	2018	2019	2020
(1)	(2)	(3)	(4)	(5)	(6)
A Pertanian, Kehutanan, dan Perikanan/ <i>Agriculture, Forestry, and Fishing</i>	2.98	3.29	3.04	4.47	3.30
B Pertambangan dan Penggalian/ <i>Mining and Quarrying</i>	5.51	5.60	6.93	7.21	-1.91
C Industri Pengolahan/ <i>Manufacturing</i>	5.53	5.62	6.97	7.03	0.77
D Pengadaan Listrik dan Gas/ <i>Electricity and Gas</i>	19.33	4.32	4.39	6.38	7.43
E Pengadaan Air; Pengelolaan Sampah, Limbah, dan Daur Ulang/ <i>Water Supply; Sewerage, Waste Management, and Remediation Activities</i>	2.20	2.26	4.76	4.89	4.92
F Konstruksi/ <i>Construction</i>	7.22	7.25	7.06	6.51	-4.72
G Perdagangan Besar dan Eceran; Reparasi Mobil dan Sepeda Motor/ <i>Wholesale and Retail Trade; Repair of Motor Vehicles and Motorcycles</i>	6.70	7.52	7.56	8.48	0.79
H Transportasi dan Pergudangan/ <i>Transportation and Storage</i>	6.76	7.16	7.25	9.97	-9.35
I Penyediaan Akomodasi dan Makan Minum/ <i>Accommodation and Food Service Activities</i>	6.44	6.71	7.64	5.62	-5.57
J Informasi dan Komunikasi/ <i>Information and Communication</i>	7.21	7.83	9.11	9.14	9.90
K Jasa Keuangan dan Asuransi/ <i>Financial and Insurance Activities</i>	28.59	0.72	-1.37	1.15	9.48

Lanjutan Tabel/*Continued Table 12.4*

Lapangan Usaha/ <i>Industry</i>		2016	2017	2018	2019	2020
(1)		(2)	(3)	(4)	(5)	(6)
L	Real Estat/ <i>Real Estate Activities</i>	6.62	6.65	6.93	6.98	-2.47
M,N	Jasa Perusahaan/ <i>Business Activities</i>	7.97	7.01	7.43	7.37	-1.63
O	Administrasi Pemerintahan, Pertahanan, dan Jaminan Sosial Wajib/ <i>Public Administration and Defence; Compulsory Social Security</i>	5.10	6.61	6.79	-0.16	-1.96
P	Jasa Pendidikan/ <i>Education</i>	5.00	5.25	5.79	5.82	2.36
Q	Jasa Kesehatan dan Kegiatan Sosial/ <i>Human Health and Social Work Activities</i>	6.78	7.01	8.02	9.11	9.23
R,S,T,U	Jasa Lainnya/ <i>Other Services Activities</i>	6.00	6.22	6.57	8.45	-2.79
Produk Domestik Regional Bruto/<i>Gross Regional Domestic Product</i>		6.08	5.45	5.50	5.43	0.50

Sumber/*Source*: BPS, berbagai sensus, survei dan sumber lain/*BPS-Statistics Indonesia, various census, survey, and other sources*

Tabel
Table 12.5

Produk Domestik Regional Bruto Atas Dasar Harga Berlaku Menurut Jenis Pengeluaran di Kabupaten Kepulauan Sangihe (miliar rupiah), 2015–2019
Gross Regional Domestic Product at Current Market Prices by Type of Expenditure in Kepulauan Sangihe Regency (billion rupiahs), 2015–2019

Jenis Pengeluaran Type of Expenditure	2015	2016	2017	2018	2019
(1)	(2)	(3)	(4)	(5)	(6)
Pengeluaran Konsumsi Rumah Tangga <i>Household Consumption Expenditure</i>	1 545 704,20	1 699 525,03	1 847 952,54	1 996 445,14	2 183 468,18
Pengeluaran Konsumsi LNPRT <i>NPISH Consumption Expenditure</i>	36 943,79	43 729,01	50 505,00	56 287,44	63 056,64
Pengeluaran Konsumsi Pemerintah <i>Government Consumption Expenditure</i>	900 258,44	975 776,75	1 078 366,66	1 186 723,16	1 286 576,03
Pembentukan Modal Tetap Bruto <i>Gross Fixed Capital Formation</i>	812 753,32	893 898,85	982 947,70	1 078 124,07	1 211 149,70
Perubahan Inventori <i>Changes in Inventories</i>	2 329,44	2 534,89	1 780,38	1 535,44	1 507,52
Net Ekspor Barang dan Jasa <i>Net Exports of Goods and Services</i>	(269 512,31)	(251 785,04)	(298 136,33)	(387 339,51)	(497 619,64)
Produk Domestik Regional Bruto Gross Regional Domestic Product	3 028 476,88	3 363 679,48	3 663 011,76	3 931 775,73	4 248 138,43

Sumber/Source: BPS, berbagai sensus, survei dan sumber lain/BPS-Statistics Indonesia, various census, survey, and other sources

Tabel
Table 12.6

Produk Domestik Regional Bruto Atas Dasar Harga Konstan 2010 Menurut Jenis Pengeluaran di Kabupaten Kepulauan Sangihe (miliar rupiah), 2015–2019
Gross Regional Domestic Product at 2010 Constant Market Prices by Type of Expenditure in Kepulauan Sangihe Regency (billion rupiahs), 2015–2019

Jenis Pengeluaran Type of Expenditure	2015	2016	2017	2018	2019
(1)	(2)	(3)	(4)	(5)	(6)
Pengeluaran Konsumsi Rumah Tangga <i>Household Consumption Expenditure</i>	1 295 137,35	1 368 912,48	1 436 288,56	1 501 380,72	1 590 586,11
Pengeluaran Konsumsi LNPRT <i>NPISH Consumption Expenditure</i>	29 628,35	32 179,36	35 808,60	38 664,99	41 901,24
Pengeluaran Konsumsi Pemerintah <i>Government Consumption Expenditure</i>	700 837,03	730 297,32	770 045,59	814 858,09	852 313,73
Pembentukan Modal Tetap Bruto <i>Gross Fixed Capital Formation</i>	681 474,07	729 060,51	773 631,97	808 016,96	864 875,54
Perubahan Inventori <i>Changes in Inventories</i>	1 064,03	1 107,69	840,92	701,29	664,25
Net Ekspor Barang dan Jasa <i>Net Exports of Goods and Services</i>	(288 444,35)	(294 793,00)	(310 044,76)	(308 306,05)	(338 446,60)
Produk Domestik Regional Bruto Gross Regional Domestic Product	2 419 696,47	2 566 764,36	2 706 570,89	2 855 315,99	3 011 894,28

Sumber/Source: BPS, berbagai sensus, survei dan sumber lain/BPS-Statistics Indonesia, various census, survey, and other sources

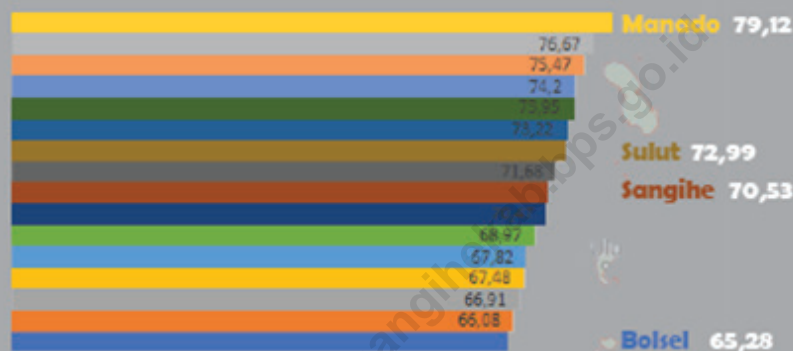
13 Perbandingan Antar Kabkot

Regency / Municipal Comparison

IPM Sulawesi Utara

2019

Berdasarkan Kabupaten/Kota



Jumlah Penduduk Miskin
Kabupaten Kepulauan Sangihe

2019  11,15 Persen
14,62 Ribu Jiwa

PENJELASAN TEKNIS

1. Lorem ipsum dolor sit amet, consectetur adipiscing elit, sed diam nonummy nibh euismod tincidunt ut laoreet dolore magna aliquam erat volutpat. Ut wisi enim ad minim veniam, quis nostrud exerci tation ullamcorper suscipit lobortis nisl ut aliquip ex ea commodo consequat. Duis autem vel eum iriure dolor in hendrerit in vulputate velit esse molestie consequat, vel illum dolore eu feugiat nulla facilisis at vero eros et accumsan et iusto odio dignissim qui blandit praesent luptatum zzril delenit augue duis dolore te feugait nulla facilisi.
2. Lorem ipsum dolor sit amet, consectetur adipiscing elit, sed diam nonummy nibh euismod tincidunt ut laoreet dolore magna aliquam erat volutpat. Ut wisi enim ad minim veniam, quis nostrud exerci tation ullamcorper suscipit lobortis nisl ut aliquip ex ea commodo consequat. Duis autem vel eum iriure dolor in hendrerit in vulputate velit esse molestie consequat, vel illum dolore eu feugiat nulla facilisis at vero eros et accumsan et iusto odio dignissim qui blandit praesent luptatum zzril delenit augue duis dolore te feugait nulla facilisi.
3. Lorem ipsum dolor sit amet, consectetur adipiscing elit, sed

TECHNICAL NOTES

1. *Lorem ipsum dolor sit amet, consectetur adipiscing elit, sed diam nonummy nibh euismod tincidunt ut laoreet dolore magna aliquam erat volutpat. Ut wisi enim ad minim veniam, quis nostrud exerci tation ullamcorper suscipit lobortis nisl ut aliquip ex ea commodo consequat. Duis autem vel eum iriure dolor in hendrerit in vulputate velit esse molestie consequat, vel illum dolore eu feugiat nulla facilisis at vero eros et accumsan et iusto odio dignissim qui blandit praesent luptatum zzril delenit augue duis dolore te feugait nulla facilisi.*
2. *Lorem ipsum dolor sit amet, consectetur adipiscing elit, sed diam nonummy nibh euismod tincidunt ut laoreet dolore magna aliquam erat volutpat. Ut wisi enim ad minim veniam, quis nostrud exerci tation ullamcorper suscipit lobortis nisl ut aliquip ex ea commodo consequat. Duis autem vel eum iriure dolor in hendrerit in vulputate velit esse molestie consequat, vel illum dolore eu feugiat nulla facilisis at vero eros et accumsan et iusto odio dignissim qui blandit praesent luptatum zzril delenit augue duis dolore te feugait nulla facilisi.*
3. *Lorem ipsum dolor sit amet, consectetur adipiscing elit, sed*

diam nonummy nibh euismod tincidunt ut laoreet dolore magna aliquam erat volutpat. Ut wisi enim ad minim veniam, quis nostrud exerci tation ullamcorper suscipit lobortis nisl ut aliquip ex ea commodo consequat. Duis autem vel eum iriure dolor in hendrerit in vulputate velit esse molestie consequat, vel illum dolore eu feugiat nulla facilisis at vero eros et accumsan et iusto odio dignissim qui blandit praesent luptatum zzril delenit augue duis dolore te feugait nulla facilisi.

4. Lorem ipsum dolor sit amet, consectetur adipiscing elit, sed diam nonummy nibh euismod tincidunt ut laoreet dolore magna aliquam erat volutpat. Ut wisi enim ad minim veniam, quis nostrud exerci tation ullamcorper suscipit lobortis nisl ut aliquip ex ea commodo consequat. Duis autem vel eum iriure dolor in hendrerit in vulputate velit esse molestie consequat, vel illum dolore eu feugiat nulla facilisis at vero eros et accumsan et iusto odio dignissim qui blandit praesent luptatum zzril delenit augue duis dolore te feugait nulla facilisi.

diam nonummy nibh euismod tincidunt ut laoreet dolore magna aliquam erat volutpat. Ut wisi enim ad minim veniam, quis nostrud exerci tation ullamcorper suscipit lobortis nisl ut aliquip ex ea commodo consequat. Duis autem vel eum iriure dolor in hendrerit in vulputate velit esse molestie consequat, vel illum dolore eu feugiat nulla facilisis at vero eros et accumsan et iusto odio dignissim qui blandit praesent luptatum zzril delenit augue duis dolore te feugait nulla facilisi.

4. *Lorem ipsum dolor sit amet, consectetur adipiscing elit, sed diam nonummy nibh euismod tincidunt ut laoreet dolore magna aliquam erat volutpat. Ut wisi enim ad minim veniam, quis nostrud exerci tation ullamcorper suscipit lobortis nisl ut aliquip ex ea commodo consequat. Duis autem vel eum iriure dolor in hendrerit in vulputate velit esse molestie consequat, vel illum dolore eu feugiat nulla facilisis at vero eros et accumsan et iusto odio dignissim qui blandit praesent luptatum zzril delenit augue duis dolore te feugait nulla facilisi.*

ULASAN

Lorem ipsum dolor sit amet, consectetur adipiscing elit, sed diam nonummy nibh euismod tincidunt ut laoreet dolore magna aliquam erat volutpat. Ut wisi enim ad minim veniam, quis nostrud exerci tation ullamcorper suscipit lobortis nisl ut aliquip ex ea commodo consequat. Duis autem vel eum iriure dolor in hendrerit in vulputate velit esse molestie consequat, vel illum dolore eu feugiat nulla facilisis at vero eros et accumsan et iusto odio dignissim qui blandit praesent luptatum zzril delenit augue dui dolore te feugait nulla facilisi.

Lorem ipsum dolor sit amet, consectetur adipiscing elit, sed diam nonummy nibh euismod tincidunt ut laoreet dolore magna aliquam erat volutpat. Ut wisi enim ad minim veniam, quis nostrud exerci tation ullamcorper suscipit lobortis nisl ut aliquip ex ea commodo consequat. Duis autem vel eum iriure dolor in hendrerit in vulputate velit esse molestie consequat, vel illum dolore eu feugiat nulla facilisis at vero eros et accumsan et iusto odio dignissim qui blandit praesent luptatum zzril delenit augue dui dolore te feugait nulla facilisi.

Lorem ipsum dolor sit amet, consectetur adipiscing elit, sed.

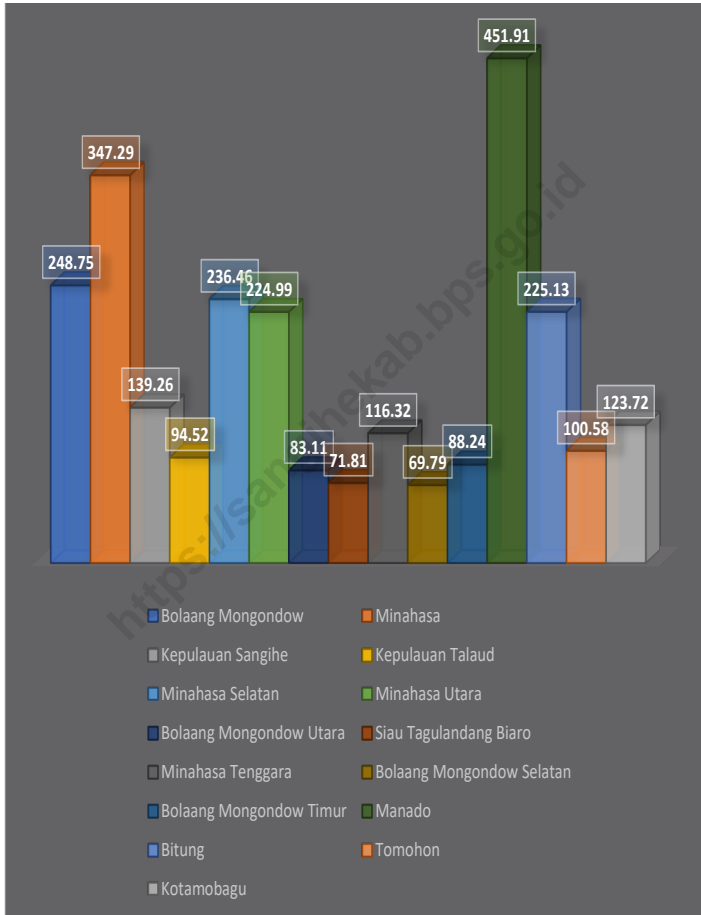
DESCRIPTION

Lorem ipsum dolor sit amet, consectetur adipiscing elit, sed diam nonummy nibh euismod tincidunt ut laoreet dolore magna aliquam erat volutpat. Ut wisi enim ad minim veniam, quis nostrud exerci tation ullamcorper suscipit lobortis nisl ut aliquip ex ea commodo consequat. Duis autem vel eum iriure dolor in hendrerit in vulputate velit esse molestie consequat, vel illum dolore eu feugiat nulla facilisis at vero eros et accumsan et iusto odio dignissim qui blandit praesent luptatum zzril delenit augue dui dolore te feugait nulla facilisi.

Lorem ipsum dolor sit amet, consectetur adipiscing elit, sed diam nonummy nibh euismod tincidunt ut laoreet dolore magna aliquam erat volutpat. Ut wisi enim ad minim veniam, quis nostrud exerci tation ullamcorper suscipit lobortis nisl ut aliquip ex ea commodo consequat. Duis autem vel eum iriure dolor in hendrerit in vulputate velit esse molestie consequat, vel illum dolore eu feugiat nulla facilisis at vero eros et accumsan et iusto odio dignissim qui blandit praesent luptatum zzril delenit augue dui dolore te feugait nulla facilisi.

Lorem ipsum dolor sit amet, consectetur adipiscing elit, sed.

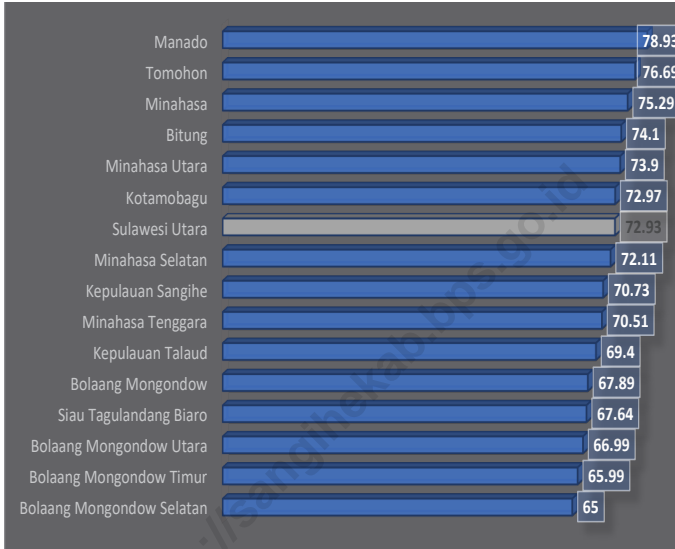
Gambar 13.1 **Jumlah Penduduk Menurut Kabupaten/Kota di Provinsi Sulawesi Utara (ribu)**
Figures **Population by Regency/Municipality in Sulawesi Utara Province (thousand)**



Sumber/Source : BPS, berbagai sensus, survei dan sumber lain/BPS-Statistics Indonesia, various census, survey, and other sources

Gambar 13.2
Figures

**Indeks Pembangunan Manusia Menurut Kabupaten/Kota
di Provinsi Sulawesi Utara, 2020**
*Human Development Index by Regency/Municipality in
Sulawesi Utara Province, 2020*



Sumber/Source : BPS, berbagai sensus, survei dan sumber lain/BPS-Statistics Indonesia, various census, survey, and other sources

Tabel 13.1 **Jumlah Penduduk Menurut Kabupaten/Kota di Provinsi Sulawesi Utara (ribu), 2016–2020**
Table 13.1 **Population by Regency/Municipality in Sulawesi Utara Province (thousand), 2016–2020**

Kabupaten/Kota Regency/Municipality	2016	2017	2018	2019	2020
(1)	(2)	(3)	(4)	(5)	(6)
Bolaang Mongondow	236.89	240.51	244.19	247.81	248.75
Minahasa	332.19	335.32	338.36	341.18	347.29
Kepulauan Sangihe	130.02	130.49	130.83	131.16	139.26
Kepulauan Talaud	89.84	90.68	91.59	92.48	94.52
Minahasa Selatan	206.60	208.01	209.50	210.69	236.46
Minahasa Utara	199.49	200.99	202.32	203.62	224.99
Bolaang Mongondow Utara	77.38	78.44	79.37	80.31	83.11
Siau Tagulandang Biaro	65.83	65.98	66.23	66.40	71.81
Minahasa Tenggara	105.16	105.71	106.30	106.89	116.32
Bolaang Mongondow Selatan	63.21	64.17	65.13	66.07	69.79
Bolaang Mongondow Timur	69.72	70.61	71.48	72.41	88.24
Manado	427.91	430.13	431.88	433.64	451.91
Bitung	208.99	212.41	215.71	219.00	225.13
Tomohon	101.98	103.71	105.31	106.92	100.58
Kotamobagu	121.69	123.87	126.19	128.39	123.72
Sulawesi Utara	2 436.92	2 461.03	2 484.39	2 506.98	2 621.92

Sumber/Source: BPS, berbagai sensus, survei dan sumber lain/BPS-Statistics Indonesia, various census, survey, and other sources

Tabel
Table 13.2

Laju Pertumbuhan Produk Domestik Regional Bruto Atas Dasar Harga Konstan 2010 Menurut Kabupaten/Kota di Provinsi Sulawesi Utara (persen), 2016–2020
Rate of Growth of Gross Regional Domestic Products at Constant 2010 Prices by Regency/Municipality in Sulawesi Utara Province (percent), 2016–2020

Kabupaten/Kota Regency/Municipality	2016	2017	2018	2019	2020
(1)	(2)	(3)	(4)	(5)	(6)
Bolaang Mongondow	6.56	6.67	7.49	7.84	0.80
Minahasa	6.06	6.07	6.12	5.82	-1.03
Kepulauan Sangihe	6.08	5.45	5.50	5.48	0.50
Kepulauan Talaud	5.28	5.10	5.04	4.89	0.42
Minahasa Selatan	5.09	6.53	6.09	6.10	-0.77
Minahasa Utara	7.05	6.51	6.46	6.14	-0.88
Bolaang Mongondow Utara	6.16	6.28	6.18	6.17	0.71
Siau Tagulandang Biaro	7.00	6.99	6.73	6.66	1.03
Minahasa Tenggara	6.32	6.36	6.01	6.03	-0.64
Bolaang Mongondow Selatan	6.13	6.24	6.60	6.43	0.63
Bolaang Mongondow Timur	5.57	5.71	5.08	5.03	0.18
Manado	7.18	6.74	6.65	6.03	-3.13
Bitung	5.21	6.18	6.01	4.19	1.37
Tomohon	4.19	8.84	6.13	6.82	-0.41
Kotamobagu	6.63	6.79	6.67	6.18	0.20
Sulawesi Utara	6.16	6.31	6.01	5.66	-0.99

Sumber/Source: BPS, berbagai sensus, survei dan sumber lain/BPS-Statistics Indonesia, various census, survey, and other sources

Tabel 13.3 **Jumlah Penduduk Miskin Menurut Kabupaten/Kota di Provinsi Sulawesi Utara (ribu), 2016–2020**
Table 13.3 **Number of Poor Population by Regency/Municipality in Sulawesi Utara Province (thousand), 2016–2020**

Kabupaten/Kota Regency/Municipality	2016	2017	2018	2019	2020
(1)	(2)	(3)	(4)	(5)	(6)
Bolaang Mongondow	19.55	19.05	18.49	18.30	18.07
Minahasa	27.64	26.34	24.49	24.32	24.95
Kepulauan Sangihe	15.95	15.38	15.46	14.62	14.64
Kepulauan Talaud	9.22	8.84	8.68	9.10	8.84
Minahasa Selatan	20.42	20.26	19.54	19.49	19.38
Minahasa Utara	15.71	14.93	14.13	14.09	14.33
Bolaang Mongondow Utara	7.22	6.95	6.84	6.77	6.82
Siau Tagulandang Biaro	6.96	6.81	6.53	6.35	5.95
Minahasa Tenggara	16.19	15.57	14.73	14.22	13.73
Bolaang Mongondow Selatan	9.35	9.05	8.82	8.74	8.53
Bolaang Mongondow Timur	4.69	4.37	4.29	4.41	4.30
Manado	22.41	23.39	23.21	23.89	25.55
Bitung	13.64	14.00	14.34	14.10	14.18
Tomohon	6.63	6.69	6.25	5.99	6.06
Kotamobagu	7.24	7.28	7.49	7.31	7.06
Sulawesi Utara	202.82	198.88	193.31	191.70	192.37

Sumber/Source: BPS, berbagai sensus, survei dan sumber lain/BPS-Statistics Indonesia, various census, survey, and other sources

Tabel
Table 13.4**Indeks Pembangunan Manusia Menurut Kabupaten/Kota
di Provinsi Sulawesi Utara, 2016–2020**
*Human Development Index by Regency/Municipality in
Sulawesi Utara Province, 2016–2020*

Kabupaten/Kota Regency/Municipality	2016	2017	2018	2019	2020
(1)	(2)	(3)	(4)	(5)	(6)
Bolaang Mongondow	65.73	66.08	66.91	67.82	67.89
Minahasa	74.37	74.59	74.97	75.47	75.29
Kepulauan Sangihe	68.52	69.14	69.67	70.53	70.73
Kepulauan Talaud	67.58	67.74	68.32	68.97	69.40
Minahasa Selatan	69.97	70.05	70.86	71.68	72.11
Minahasa Utara	71.49	72.20	73.05	73.95	73.90
Bolaang Mongondow Utara	65.16	65.60	66.32	66.91	66.99
Siau Tagulandang Biaro	65.66	66.03	66.75	67.48	67.64
Minahasa Tenggara	68.42	68.91	69.66	70.47	70.51
Bolaang Mongondow Selatan	63.92	64.05	64.49	65.28	65.00
Bolaang Mongondow Timur	64.44	64.73	65.21	68.08	65.99
Manado	77.59	78.05	78.41	79.12	78.93
Bitung	72.43	72.94	73.27	74.20	74.10
Tomohon	74.91	75.34	75.78	76.67	76.69
Kotamobagu	72.68	72.00	72.55	73.22	72.97
Sulawesi Utara	71.05	71.66	72.20	72.99	72.93

Sumber/Source: BPS, berbagai sensus, survei dan sumber lain/BPS-Statistics Indonesia, various census, survey, and other sources

DATA

MENCERDASKAN BANGSA

— *Enlighten The Nation* —



**BADAN PUSAT STATISTIK
KABUPATEN KEPULAUAN SANGIHE**

Jl. Baru Tona I, Tahuna Timur 95815

Telp. / Fax : 0432 24547 ; Email: bps7103@bps.go.id

Website: www.sangihekab.bps.go.id



9 772654 683007