

Kabupaten MINAHASA TENGGARA DALAM ANGKA

Minahasa Tenggara Regency in Figures

2021



Kabupaten
MINAHASA TENGGARA
DALAM ANGKA

Minahasa Tenggara Regency in Figures

2021



KABUPATEN MINAHASA TENGGARA DALAM ANGKA
Minahasa Tenggara in Figures
2021

ISSN: 2655-7363

No. Publikasi/*Publication Number*: 71090.2101

Katalog /*Catalog*: 1102001.7109

Ukuran Buku/*Book Size*: 14,8 cm x 21 cm

Jumlah Halaman/*Number of Pages* : xxxvii + 314 hal/*pages*

Naskah/*Manuscript*:

BPS Kabupaten Minahasa Selatan

BPS-Statistics of Minahasa Selatan

Penyunting/*Editor*:

BPS Kabupaten Minahasa Selatan

BPS-Statistics of Minahasa Selatan

Gambar Kover/*Cover Design*:

Fungsi Integrasi Pengolahan dan Diseminasi Statistik

Section of Integration Processing and Statistics Dissemination

Ilustrasi Kover/*Cover Illustration*:

Diterbitkan oleh/*Published by*:

©BPS Minahasa Selatan/*BPS-Statistics of Minahasa Selatan*

Dicetak oleh/*Printed by*:

BPS Minahasa Selatan

Dilarang mengumumkan, mendistribusikan, mengomunikasikan, dan/atau menggandakan sebagian atau seluruh isi buku ini untuk tujuan komersil tanpa izin tertulis dari Badan Pusat Statistik.

Prohibited to announce, distribute, communicate, and/or copy part or all of this book for commercial purpose without permission from BPS-Statistics Indonesia.

PETA WILAYAH KABUPATEN MINAHASA TENGGARA MAP OF MINAHASA TENGGARA REGENCY



**PELAKSANA TUGAS KEPALA BPS KABUPATEN MINAHASA SELATAN
AD INTERIM CHIEF STATISTICIAN OF MINAHASA SELATAN REGENCY**



SUMBODO AJI CAHYONO S.Si., M.A



KATA PENGANTAR

Kabupaten Minahasa Tenggara Dalam Angka 2021 merupakan publikasi tahunan yang diterbitkan oleh BPS Kabupaten Minahasa Selatan. Disadari bahwa publikasi ini belum sepenuhnya memenuhi harapan pihak pemakai data khususnya para perencana, namun diharapkan dapat membantu melengkapi penyusunan rencana pembangunan di Kabupaten Minahasa Tenggara.

Publikasi ini dapat terwujud berkat kerja sama dan bantuan dari berbagai pihak baik instansi pemerintah maupun swasta. Kepada semua pihak yang telah memberikan bantuan disampaikan penghargaan dan terima kasih yang sebesar-besarnya.

Walaupun publikasi ini telah disiapkan sebaik-baiknya, namun disadari masih ada kekurangan dan kesalahan yang terjadi. Untuk perbaikan publikasi ini, tanggapan dan saran yang bersifat konstruktif dari para pemakai sangat diharapkan.

Amurang Barat, Februari 2021
Plt. Kepala BPS
Kabupaten Minahasa Selatan

Sumbodo Aji Cahyono S.Si., M.A



PREFACE

Kabupaten Minahasa Tenggara in Figures 2021 is an annual publication written by BPS Regency of Minahasa Selatan. Honestly, this publication has not perfect yet and has not filled the user's hope, especially for the planners yet, but hopefully it can help to equip compilation of development planning in this new regency.

This comprehensive publication has been made possible with the assistance and contribution from several governmental institutions and private organizations. To all parties who have been involved in the preparation of this publication, I would like to express my sincerest appreciation and gratitude.

Comments and constructive suggestions for the improvement of this publication are always welcome.

*Amurang Barat, February 2021
Ad interim Chief Statistician of
Minahasa Selatan Regency*

Sumbodo Aji Cahyono S.Si., M.A

DAFTAR ISI / CONTENTS

	Halaman <i>Page</i>
Kata Pengantar/ <i>Preface</i>	vii
Daftar Isi/ <i>Contents</i>	ix
Daftar Tabel/ <i>List of Tables</i>	xi
Daftar Gambar/ <i>List of Figures</i>	xxx
Daftar Singkatan/ <i>List of Abbreviations</i>	xxxiv
Statistik Kunci/ <i>Key Statistics</i>	xxxvi
1. Geografi dan Iklim/ <i>Geography and Climate</i>	1
2. Pemerintahan/ <i>Government</i>	11
3. Penduduk dan Ketenagakerjaan/ <i>Population and Employment</i>	29
4. Sosial dan Kesejahteraan Rakyat/ <i>Social and Welfare</i>	49
5. Pertanian, Kehutanan, Peternakan, dan Perikanan/ <i>Agriculture, Forestry, Livestock, and Fishery</i>	125
6. Industri, Pertambangan, dan Energi/ <i>Industry, Mining, and Energy</i>	217
7. Pariwisata/ <i>Tourism</i>	229
8. Transportasi dan Komunikasi/ <i>Transportation and Communication</i>	237
9. Perbankan, Koperasi, dan Harga-harga/ <i>Banking, Cooperative, dan Prices</i>	257
10. Pengeluaran Penduduk/ <i>Population Expenditure</i>	271
11. Perdagangan/ <i>Trade</i>	279
12. Sistem Neraca Regional/ <i>System of Regional Accounts</i>	285
13. Perbandingan Antar Kabupaten/Kota/ <i>Regency/Municipal Comparison</i>	305

DAFTAR TABEL/LIST OF TABLES

Halaman
Page

1.	GEOGRAFI DAN IKLIM/GEOGRAPHY AND CLIMATE	
1.1	KEADAAN GEOGRAFI	
	GEOGRAPHY CONDITION	
1.1.1	Luas Daerah dan Jumlah Pulau Menurut Kecamatan di Kabupaten Minahasa Tenggara, 2020 <i>Total Area and Number of Islands by Subdistrict in Minahasa Tenggara Regency, 2020</i>	5
1.1.2	Tinggi Wilayah dan Jarak ke Ibukota Kabupaten Minahasa Tenggara, 2020 <i>Altitude and Distance to the Capital of Regency by Subdistrict in Minahasa Tenggara Regency, 2020</i>	7
1.2	KEADAAN IKLIM	
	CLIMATE CONDITION	
1.2.1	Pengamatan Unsur Iklim Menurut Bulan di Stasiun Klimatologi Minahasa Utara, 2020 <i>Observation of Climate Elements By Months at Minahasa Utara Climatology Station, 2020</i>	8
2.	PEMERINTAHAN/GOVERNMENT	
2.1	WILAYAH ADMINISTRATIF	
	ADMINISTRATIVE AREA	
2.1.1	Jumlah Desa ¹ /Kelurahan Menurut Kecamatan di Kabupaten Minahasa Tenggara, 2016–2020 <i>Number of Villages¹/Kelurahan by Subdistrict Minahasa Tenggara Regency, 2016–2020</i>	16
2.2	DEWAN PERWAKILAN RAKYAT DAERAH	
	REGIONAL HOUSE OF REPRESENTATIVE	
2.2.1	Jumlah Anggota Dewan Perwakilan Rakyat Daerah Menurut Partai Politik dan Jenis Kelamin di Kabupaten Minahasa Tenggara, 2020 <i>Number of Regional House of Representatives’s Members by Political Parties and Sex in Minahasa Tenggara Regency, 2020</i>	17

2.2.2	Jumlah Anggota DPRD Kabupaten Minahasa Tenggara Menurut Pendidikan, 2020 <i>Number of Representative Council Members of Minahasa Tenggara Regency by Education, 2020</i>	18
2.2.3	Jumlah Rapat DPRD Kabupaten Minahasa Tenggara, 2020 <i>Number of Meeting by Representative Council of Minahasa Tenggara Regency, 2020</i>	19
2.3	SUMBER DAYA MANUSIA HUMAN RESOURCES	
2.3.1	Jumlah Pegawai Negeri Sipil Menurut Jabatan dan Jenis Kelamin di Kabupaten Minahasa Tenggara, Desember 2019 dan Desember 2020 <i>Number of Civil Servants by Occupation and Sex in Minahasa Tenggara Regency, December 2019 dan December 2020</i>	20
2.3.2	Jumlah Pegawai Negeri Sipil Menurut Tingkat Pendidikan dan Jenis Kelamin di Kabupaten Minahasa Tenggara, Desember 2019 dan Desember 2020 <i>Number of Civil Servants by Educational Level and Sex in Minahasa Tenggara Regency, December 2019 and December 2020</i>	22
2.3.3	Jumlah Pegawai Negeri Sipil Menurut Tingkat Kepangkatan dan Jenis Kelamin di Kabupaten Minahasa Tenggara, Desember 2019 dan Desember 2020 <i>Number of Civil Servants by Hierarchy and Sex in Minahasa Tenggara Regency, December 2019 and December 2020</i>	24
2.4	KEUANGAN DAERAH GOVERNMENT FINANCE	
2.4.1	Realisasi Pendapatan Pemerintah Kabupaten Minahasa Tenggara Menurut Jenis Pendapatan (ribu rupiah), 2017 - 2020 <i>Actual Revenues of Government Minahasa Tenggara Regency by Source of Revenues (million rupiahs), 2017–2020</i>	26
2.4.2	Realisasi Belanja Pemerintah Kabupaten Minahasa Tenggara Menurut Jenis Pendapatan (juta rupiah), 2017–2020 <i>Actual Expenditures of Government of Minahasa Tenggara Regency by Type of Expenditure (million rupiahs), 2017–2020</i>	27

3. PENDUDUK DAN KETENAGAKERJAAN

POPULATION AND EMPLOYMENT

3.1 PENDUDUK

POPULATION

- 3.1.1 Penduduk, Laju Pertumbuhan Penduduk per Tahun, Distribusi Persentase Penduduk, Kepadatan Penduduk dan Rasio Jenis Kelamin Penduduk Menurut Kecamatan di Kabupaten Minahasa Tenggara, 2020
Population, Annual Population Growth Rate, Percentage Distribution of Population, Population Density, and Population Sex Ratio by Subdistrict in Minahasa Tenggara Regency, 2020..... 38
- 3.1.2 Jumlah Penduduk Menurut Kelompok Umur dan Jenis Kelamin di Kabupaten Minahasa Tenggara, 2020
Population by Age Groups and Sex in Minahasa Tenggara Regency, 2020 41
- 3.1.3 Jumlah Penerbitan Akte Menurut Jenis dan Bulan di Kabupaten Minahasa Tenggara, 2020
Number of Issuance of Certificate by Type and Month in Minahasa Tenggara Regency, 2020 42
- 3.1.4 Jumlah Pencetakan KTP Elektronik menurut Bulan di Kabupaten Minahasa Tenggara, 2020
Number of Electronic Identity Card Printing by Month in Minahasa Tenggara Regency, 2020 43

3.2 KETENAGAKERJAAN

EMPLOYMENT

- 3.2.1 Jumlah Penduduk Berumur 15 Tahun Keatas Menurut Jenis Kegiatan Selama Seminggu yang Lalu dan Jenis Kelamin di Kabupaten Minahasa Tenggara, 2020
Population Aged 15 Years and Over by Type of Activity During The Previous Week and Sex in Minahasa Tenggara Regency, 2020..... 44
- 3.2.2 Penduduk Berumur 15 Tahun ke Atas Menurut Pendidikan Tertinggi yang Ditamatkan dan Jenis Kegiatan Selama Seminggu yang Lalu di Kabupaten Minahasa Tenggara, 2020
Population 15 Years of Age and Over by Educational Attainment and Type of Activity During the Previous Week in Minahasa Tenggara Regency, 2020..... 45

3.2.3	Penduduk Berumur 15 Tahun Ke Atas yang Bekerja Selama Seminggu yang Lalu Menurut Status Pekerjaan Utama dan Jenis Kelamin di Kabupaten Minahasa Tenggara, 2020 <i>Population 15 Years of Age and Over who Worked During The Previous Week by Main Employment Status and Sex in Minahasa Tenggara Regency, 2020</i>	47
3.2.4	Jumlah Pendaftar, Lowongan, dan Penempatan Tenaga Kerja Menurut Jenis Kelamin dan Bulan di Kabupaten Minahasa Tenggara, 2020 <i>Number of Vacancies Registered and Placement of Workers by Sex and Month in Minahasa Tenggara Regency, 2020</i>	48
4.	SOSIAL DAN KESEJAHTERAAN RAKYAT/SOCIAL AND WELFARE	
4.1	PENDIDIKAN	
	EDUCATION	
4.1.1	Jumlah Sekolah, Guru, dan Murid Taman Kanak-Kanak (TK) di Bawah Kementerian Pendidikan dan Kebudayaan Menurut Kecamatan, 2019/2020 dan 2020/2021 <i>Number of Schools, Teachers, and Pupils in Kindergarten Under The Ministry of Education and Culture by Subdistrict, 2019/2020 and 2020/2021</i>	65
4.1.2	Jumlah Sekolah, Guru, dan Murid Raudatul Athfal (RA) di Bawah Kementerian Agama Menurut Kecamatan, 2018/2019 dan 2019/2020 <i>Number of Schools, Teachers, and Pupils in Raudatul Athfal (RA) Under The Ministry of Religious Affairs by Subdistrict, 2018/2019 and 2019/2020</i>	68
4.1.3	Jumlah Sekolah, Guru, dan Murid Sekolah Dasar (SD) di Bawah Kementerian Pendidikan dan Kebudayaan Menurut Kecamatan, 2019/2020 dan 2020/2021 <i>Number of Schools, Teachers, and Pupils in Primary Schools Under The Ministry of Education and Culture by Subdistrict, 2019/2020 and 2020/2021</i>	69

4.1.4	<p>Jumlah Sekolah, Guru, dan Murid Madrasah Ibtidaiyah (MI) di Bawah Kementerian Agama Menurut Kecamatan Menurut Kecamatan, 2018/2019 dan 2019/2020</p> <p><i>Number of Schools, Teachers, and Pupils in Madrasah Ibtidaiyah (MI) Under The Ministry of Religious Affairs by Subdistrict, 2018/2019 and 2019/2020</i>.....</p>	72
4.1.5	<p>Jumlah Sekolah, Guru, dan Murid Sekolah Menengah Pertama (SMP) di Bawah Kementerian Pendidikan dan Kebudayaan Menurut Kecamatan, 2019/2020 dan 2020/2021</p> <p><i>Number of Schools, Teachers, and Pupils in Junior High Schools Under The Ministry of Education and Culture by Subdistrict, 2019/2020 and 2020/2021</i>.....</p>	73
4.1.6	<p>Jumlah Sekolah, Guru, dan Murid Madrasah Tsanawiyah (MTs) di Bawah Kementerian Agama Menurut Kecamatan, 2018/2019 dan 2019/2020</p> <p><i>Number of Schools, Teachers, and Pupils in Madrasah Tsanawiyah (MTs) Under The Ministry of Religious Affairs by Subdistrict, 2018/2019 and 2019/2020</i>.....</p>	76
4.1.7	<p>Jumlah Sekolah, Guru, dan Murid Sekolah Menengah Atas (SMA) di Bawah Kementerian Pendidikan dan Kebudayaan Menurut Kecamatan, 2019/2020 dan 2020/2021</p> <p><i>Number of Schools, Teachers, and Pupils in Senior High Schools Under The Ministry of Education and Culture by Subdistrict, 2019/2020 and 2020/2021</i>.....</p>	77
4.1.8	<p>Jumlah Sekolah, Guru, dan Murid Sekolah Menengah Kejuruan (SMK) di Bawah Kementerian Pendidikan dan Kebudayaan Menurut Kecamatan, 2019/2020 dan 2020/2021</p> <p><i>Number of Schools, Teachers, and Pupils in Vocational High Schools Under The Ministry of Education and Culture by Subdistrict, 2019/2020 and 2020/2021</i>.....</p>	80
4.1.9	<p>Jumlah Sekolah, Guru, dan Murid Madrasah Aliyah (MA) di Bawah Kementerian Agama Menurut Kecamatan, 2018/2019 dan 2019/2020</p> <p><i>Number of Schools, Teachers, and Pupils in Madrasah Aliyah (MA) Under the Ministry of Religious Affairs by Subdistrict, 2018/2019 and 2019/2020</i>.....</p>	81

4.1.10	Jumlah Desa ¹ /Kelurahan yang Memiliki Fasilitas Sekolah Menurut Kecamatan dan Tingkat Pendidikan, 2014– 2020 <i>Number of Villages¹ Having Educational Facilities by Subdistrict and Educational Level, 2014– 2020</i>	84
4.1.11	Angka Partisipasi Murni (APM) dan Angka Partisipasi Kasar (APK) Menurut Jenjang Pendidikan di Kabupaten Minahasa Tenggara 2019 dan 2020 <i>Net Participation Rates and Gross Participation Rates by Educational Level in Minahasa Tenggara Regency 2019 and 2020</i>	89
4.1.12	Persentase Penduduk Berumur 15 Tahun ke Atas yang Melek Huruf Menurut Kelompok Umur di Kabupaten Minahasa Tenggara (%), 2018, 2019 dan 2020 <i>Percentage of Literate People Aged 15 Years and Over by Age Group in Minahasa Tenggara Regency (%), 2018, 2019 and 2020</i>	90
4.2	KESEHATAN	
	HEALTH	
4.2.1	Jumlah Desa ¹ /Kelurahan Yang Memiliki Sarana Kesehatan Menurut Kecamatan di Kabupaten Minahasa Tenggara, 2014–2020 <i>Number of Villages¹ Having Health Facilities by Subdistrict in Minahasa Tenggara Regency, 2014–2020</i>	91
4.2.2	Jumlah Tenaga Kesehatan Menurut Kecamatan di Kabupaten Minahasa Tenggara, 2020 <i>Number of Medical Personnel by Subdistrict in Minahasa Tenggara Regency, 2020</i>	97
4.2.3	Jumlah Rumah Sakit Umum, Rumah Sakit Khusus, Rumah Sakit/ Rumah Bersalin, Puskesmas, Klinik/Balai Kesehatan, Posyandu, dan Polindes Menurut Kecamatan di Kabupaten Minahasa Tenggara, 2020 <i>Number of General Hospital, Special Hospital, Maternity Hospital and Public Health Center, Medical Clinic, Integrated Service Post, Village maternity Cottage by Subdistrict in Minahasa Tenggara Regency, 2020</i> .	98
4.2.4	Jumlah Kasus 10 Penyakit Terbanyak di Kabupaten Minahasa Tenggara, 2020 <i>Number of Cases of The 10 Most Diseases in Minahasa Tenggara Regency, 2020</i>	99

4.2.5	Jumlah Klinik Keluarga Berencana (KKB) dan Pos Pelayanan Keluarga Berencana Desa (PPKBD) Menurut Kecamatan di Kabupaten Minahasa Tenggara, 2020 <i>Number of Family Planning Clinics and Village Family Planning Service Units by Subdistrict in Minahasa Tenggara Regency, 2020</i>	100
4.2.6	Jumlah Pasangan Usia Subur dan Peserta KB Aktif Menurut Kecamatan di Kabupaten Minahasa Tenggara, 2020 <i>Number of Eligible Couples and Family Planning Participants by Subdistrict in Minahasa Tenggara Regency, 2020</i>	101
4.2.7	Jumlah Pasangan Usia Subur Peserta Keluarga Berencana (KB) Menurut Jalur Pelayanan dan Kecamatan di Kabupaten Minahasa Tenggara, 2020 <i>Number of Child Bearing Age Group of Family Planning Member by Service Way and District in Minahasa Tenggara Regency, 2020</i>	103
4.2.8	Jumlah Pasangan Usia Subur Bukan Peserta Keluarga Berencana (KB) Menurut Kecamatan di Kabupaten Minahasa Tenggara, 2020 <i>Number of Child Bearing Age Group out of Family Planning Member by Subdistrict in Minahasa Tenggara Regency, 2020</i>	104
4.3	AGAMA DAN SOSIAL LAINNYA RELIGION AND OTHER SOCIAL AFFAIRS	
4.3.1	Jumlah Penduduk Menurut Kecamatan dan Agama yang Dianut di Kabupaten Minahasa Tenggara, 2020 <i>Population by Subdistrict and Religion in Minahasa Tenggara Regency, 2020</i>	105
4.3.2	Jumlah Tempat Peribadatan Menurut Kecamatan di Kabupaten Minahasa Tenggara, 2020 <i>Number of Places of Worship by Subdistrict and Religion in Minahasa Tenggara Regency, 2020</i>	106
4.3.3	Jumlah Desa ¹ /Kelurahan yang Mengalami Bencana Alam ² Menurut Kecamatan di Minahasa Tenggara, 2011– 2020 <i>Number of Villages¹ that Had Natural Disaster² by Subdistrict in Minahasa Tenggara Regency, 2011– 2020</i>	107
4.3.4	Data Daerah Rawan Bencana Menurut Kecamatan di Kabupaten Minahasa Tenggara, 2020 <i>Data Disaster Prone Areas by Subdistrict in Minahasa Tenggara Regency, 2020</i>	110

	Halaman Page
4.3.5 Jumlah Personil Kepolisian di Polres Minahasa Tenggara, 2020 <i>Number of Police in Minahasa Tenggara Police Departement, 2020</i>	111
4.3.6 Jumlah Tindak Pidana Menurut Kepolisian Sektor di Polres Minahasa Tenggara, 2020 <i>Number of Reported Criminal Cases by Subdistrict Police Office in Minahasa Tenggara Police Department, 2020</i>	112
4.3.7 Realisasi Izin dan Rekomendasi menurut Jenis di Kabupaten Minahasa Tenggara, 2020 <i>Realization of Permits and Recommendation by Type inMinahasa Regency, 2020</i>	113
4.3.8 Jumlah Permintaan Perizinan Menurut Bulan di Kabupaten Minahasa Tenggara, 2020 <i>Number of Permit Request by Month in Minahasa Tenggara Regency, 2020</i>	115
4.3.9 Jumlah Sertifikat Hak Atas Tanah Kabupaten Minahasa Tenggara, 2020 <i>Number of Land Rights Certificates in Minahasa Tenggara Regency, 2020</i>	117
4.3.10 Jumlah Program Peningkatan Keamanan dan Kenyamanan Lingkungan di Kabupaten Minahasa Tenggara, 2019 dan 2020 <i>Number of Programs for Enhancing Security and Environmental Comfort in Minahasa Tenggara Regency, 2019 and 2020</i>	118
4.3.11 Jumlah Program Pengembangan Perumahan, Lingkungan Sehat dan Ruang Terbuka Hijau Kabupaten Minahasa Tenggara, 2019 dan 2020 <i>Number of Housing Development Programs, Healthy Environment and Green Open Space in Minahasa Tenggara Regency, 2019 an 2020</i>	119
4.3.12 Jumlah Program Ketentraman, Ketertiban Umum, Perlindungan Masyarakat, Penanganan Bencana dan Penegakan Peraturan Perundang-Undangan Daerah di Kabupaten Minahasa Tenggara, 2019 dan 2020 <i>Number of Programs for Peace, Public Order, Community Protection, Disaster Management and Enforcement of Regional Legislation in Minahasa Tenggara Regency, 2019 and 2020</i>	120
4.3.13 Jumlah Program Peningkatan Keamanan dan Kenyamanan Lingkungan di Kabupaten Minahasa Tenggara, 2019 dan 2020 <i>Number of Programs for Enhancing Security and Environmental Comfort in Minahasa Tenggara Regency, 2020</i>	121

4.3.14	Jumlah Perempuan dan Anak Berhadapan Dengan Hukum Kabupaten Minahasa Tenggara, 2020 <i>Number of Women and Children Facing the Law in Minahasa Tenggara Regency, 2020</i>	222
4.4	KEMISKINAN	
	POVERTY	
4.4.1	Garis Kemiskinan, Jumlah, dan Persentase Penduduk Miskin di Kabupaten Minahasa Tenggara, 2012 - 2020 <i>Poverty Line, Number, and Percentage of Poor People in Minahasa Tenggara Regency, 2012–2020</i>	123
4.4.2	Indeks Kedalaman Kemiskinan dan Indeks Keparahannya Kemiskinan di Kabupaten Minahasa Tenggara, 2012–2020 <i>Poverty Gap Index and Poverty Severity Index in Minahasa Tenggara Regency, 2012–2020</i>	124
5.	PERTANIAN, KEHUTANAN, PETERNAKAN, DAN PERIKANAN/	
	AGRICULTURE, FORESTRY, LIVESTOCK, AND FISHERY	
5.1	HORTIKULTURA	
	HORTICULTURE	
5.1.1	Luas Panen Tanaman Sayuran Menurut Kecamatan dan Jenis Tanaman Kabupaten Minahasa Tenggara (ha), 2019 dan 2020 <i>Harvested Area of Vegetables by Subdistrict and Kind of Plant in Minahasa Tenggara Regency (ha), 2019 and 2020</i>	137
5.1.2	Produksi Tanaman Sayuran Menurut Kecamatan dan Jenis Tanaman di Kabupaten Minahasa Tenggara (ton), 2019 dan 2020 <i>Production of Vegetables by Subdistrict and Kind of Plant in Minahasa Tenggara Regency (ton), 2019 dan 2020</i>	145
5.1.3	Luas Panen Tanaman Sayuran dan Buah-buahan Semusim Menurut Jenis Tanaman di Kabupaten Minahasa Tenggara (ha), 2018, 2019 dan 2020 <i>Harvested Area of Seasonal Vegetables and Fruits by Kind of Plant in Minahasa Tenggara Regency (ha), 2018, 2019 and 2020</i>	153

5.1.4	Produksi Tanaman Sayuran dan Buah-buahan Semusim Menurut Jenis Tanaman di Kabupaten Minahasa (ton), 2018, 2019 dan 2020 <i>Production of Seasonal Vegetables and Fruits by Kind of Plant in Minahasa Tenggara Regency (ha), 2018, 2019 and 2020.....</i>	155
5.1.5	Luas Panen Tanaman Biofarmaka Menurut Kecamatan dan Jenis Tanaman di Kabupaten Minahasa Tenggara (m ²), 2019 dan 2020 <i>Harvested Area of Medicinal Plants by Subdistrict and Kind of Plant in Minahasa Tenggara Regency (m²), 2019 and 2020.....</i>	157
5.1.6	Produksi Tanaman Biofarmaka Menurut Kecamatan dan Jenis Tanaman di Kabupaten Minahasa Tenggara (kg), 2019 and 2020 <i>Production of Medicinal Plants by Subdistrict and Kind of Plant in Minahasa Tenggara Regency (kg), 2019 and 2020.....</i>	161
5.1.7	Luas Panen Tanaman Biofarmaka Menurut Jenis Tanaman di Kabupaten Minahasa Tenggara (m ²), 2017–2020 <i>Harvested Area of Medicinal Plants by Kind of Plant in Minahasa Tenggara Regency (m²), 2017–2020.....</i>	166
5.1.8	Produksi Tanaman Biofarmaka Menurut Jenis Tanaman di Minahasa Tenggara (kg), 2017–2020 <i>Production of Medicinal Plants by Kind of Plant in Minahasa Tenggara Regency (kg), 2017–2020</i>	167
5.1.9	Luas Panen Tanaman Hias Menurut Kecamatan dan Jenis Tanaman di Kabupaten Minahasa Tenggara (m ²), 2019 and 2020 <i>Harvested Area of Ornamental Plants by Subdistrict and Kind of Plant in Minahasa Tenggara Regency (m²), 2019 and 2020.....</i>	168
5.1.10	Produksi Tanaman Hias Menurut Kecamatan dan Jenis Tanaman di Kabupaten Minahasa Tenggara (tangkai), 2019 and 2020 <i>Production of Ornamental Plants by Subdistrict and Kind of Plant in Minahasa Tenggara Regency (stalks), 2019 and 2020</i>	176
5.1.11	Luas Panen Tanaman Hias Menurut Jenis Tanaman di Minahasa Tenggara (m ²), 2018–2020 <i>Harvested Area of Ornamental Plants by Kind of Plant in Minahasa Tenggara Regency (m²), 2018–2020.....</i>	184

5.1.12	Produksi Tanaman Hias Menurut Jenis Tanaman di Kabupaten Minahasa Tenggara (tangkai), 2018–2019 <i>Production of Ornamental Plants by Kind of Plant in Minahasa Tenggara Regency (stalks), 2018–2019</i>	185
5.1.13	Produksi Buah-buahan Menurut Kecamatan dan Jenis Tanaman di Kabupaten Minahasa Tenggara (ton), 2019 and 2020 <i>Production of Fruits by Subdistrict and Kind of Plant in Minahasa Tenggara Regency (ton), 2019 and 2020</i>	186
5.1.14	Produksi Buah–Buahan dan Sayuran Tahunan Menurut Jenis Tanaman (ton) di Kabupaten Minahasa Tenggara, 2018, 2019 dan 2020 <i>Production of Annual Fruits and Vegetables by Kind of Plant in Minahasa Tenggara Regency (ton), 2018, 2019 and 2020</i>	193
5.2	PERKEBUNAN ESTATE CROPS	
5.2.1	Luas Areal Tanaman Perkebunan Menurut Kecamatan dan Jenis Tanaman di Kabupaten Minahasa Tenggara (ha), 2019 dan 2020 <i>Planted Area of Estate Crops by Subdistrict and Type of Crops in Minahasa Tenggara Regency (ha), 2019 and 2020</i>	194
5.2.2	Produksi Perkebunan Menurut Kecamatan dan Jenis Tanaman di Kabupaten Minahasa Tenggara (ton/ha), 2019 dan 2020 <i>Production of Estate by Subdistrict and Type of Crops in Minahasa Tenggara Regency (ton), 2019 and 2020</i>	198
5.3	TANAMAN PANGAN FOOD CROPS	
5.3.1	Luas Panen, Produktivitas, dan Produksi Padi Menurut Kecamatan di Kabupaten Minahasa Tenggara (ha), 2019 dan 2020 <i>Harvested Area, Productivity, dan Production of Paddy by Subdistrict in Minahasa Tenggara Regency (ha), 2019 and 2020</i>	202
5.3.2	Luas Panen, Produktivitas, dan Produksi Padi Ladang Menurut Kecamatan di Kabupaten Minahasa Tenggara (ha), 2019 dan 2020 <i>Harvested Area, Productivity, dan Production of Dryland Paddy by Subdistrict in Minahasa Tenggara Regency (ha), 2019 and 2020</i>	203

5.3.3	Luas Panen, Produktivitas, dan Produksi Ubi Jalar Menurut Kecamatan di Kabupaten Minahasa Tenggara (ha), 2019 dan 2020 <i>Harvested Area, Productivity, dan Production of Sweet Potato by Subdistrict in Minahasa Tenggara Regency (ha), 2019 and 2020</i>	204
5.3.4	Luas Panen, Produktivitas, dan Produksi Jagung Menurut Kecamatan di Kabupaten Minahasa Tenggara (ha), 2019 dan 2020 <i>Harvested Area, Productivity, dan Production of Maize by Subdistrict in Minahasa Tenggara Regency (ha), 2019 and 2020</i>	205
5.3.5	Luas Panen, Produktivitas, dan Produksi Kedelai Menurut Kecamatan di Kabupaten Minahasa Tenggara (ha), 2019 dan 2020 <i>Harvested Area, Productivity, dan Production of Soybean by Subdistrict in Minahasa Tenggara Regency (ha), 2019 and 2020</i>	206
5.3.6	Luas Panen, Produktivitas, dan Produksi Kacang Tanah Menurut Kecamatan di Kabupaten Minahasa Tenggara (ha), 2019 dan 2020 <i>Harvested Area, Productivity, dan Production of Peanut by Subdistrict in Minahasa Tenggara Regency (ha), 2019 and 2020</i>	207
5.3.7	Luas Panen, Produktivitas, dan Produksi Ubi Kayu Menurut Kecamatan di Kabupaten Minahasa Tenggara (ha), 2019 dan 2020 <i>Harvested Area, Productivity, dan Production of Cassava by Subdistrict in Minahasa Tenggara Regency (ha), 2019 and 2020</i>	208
5.4	PETERNAKAN ANIMAL HUSBANDRY	
5.4.1	Populasi Ternak Menurut Kecamatan di Kabupaten Minahasa Tenggara, 2019 dan 2020 <i>Livestock Population by Subdistrict in Minahasa Tenggara Regency, 2019 and 2020</i>	209
5.5	PERIKANAN FISHERY	
5.5.1	Produksi Perikanan Tangkap di Laut Menurut Kecamatan di Kabupaten Minahasa Tenggara, 2019 dan 2020 <i>Marine Fishery Production by Subdistrict in Minahasa Tenggara Regency, 2019 and 2020</i>	212

5.5.2	Jumlah Kapal/Perahu Menurut Kecamatan di Kabupaten Minahasa Tenggara, 2019 dan 2020 <i>Number of Fishing Boats by Subdistrict in Minahasa Tenggara Regency, 2019 and 2020</i>	213
5.5.3	Jumlah Rumah Tangga Perikanan Budidaya Menurut Kecamatan di Kabupaten Minahasa Tenggara (ton), 2019 dan 2020 <i>Number of Household of Marine Fishery Cultivation by Subdistrict in Minahasa Tenggara Regency (ton), 2019 and 2020</i>	214
6.	INDUSTRI, PERTAMBANGAN, DAN ENERGI/INDUSTRY, MINING, AND ENERGY	
6.1	Jumlah Pelanggan Listrik Menurut Kecamatan di Kabupaten Minahasa Tenggara, 2015–2020 <i>Number of Electricity Customers by Subdistrict in Minahasa Tenggara Regency, 2015–2020</i>	222
6.2	Pembangkitan dan Distribusi Listrik PLN Ratahan, 2019 - 2020 <i>Electricity Generation and Distribution by State Electricity Enterprise in Ratahan, 2019 - 2020</i>	223
6.3	Jumlah Pelanggan Listrik Menurut Kategori Pelanggan di Kabupaten Minahasa Tenggara, 2019 - 2020 <i>Number of Electricity Customers by Customers Category Subdistrict in Minahasa Tenggara Regency, 2019 - 2020</i>	224
6.4	Jumlah Pelanggan dan Air yang Disalurkan Menurut Kecamatan di Kabupaten Minahasa Tenggara, 2020 <i>Number of Customers and Distributed Water by Subdistrict in Minahasa Tenggara Regency, 2020</i>	225
6.5	Jumlah Industri Kecil dan Menengah (IKM) Menurut Jenis Industri di Kabupaten Minahasa Tenggara, 2020	226
6.6	Jumlah Usaha Mikro, Usaha Kecil dan Usaha Menengah Menurut Kecamatan di Kabupaten Minahasa Tenggara, 2020 <i>Number of Micro, Small and Medium Enterprise by Subdistrict in Minahasa Tenggara Regency, 2020</i>	227

6.7	Jumlah Industri Berdasarkan Kategori Industri Kecil di Kabupaten Minahasa Tenggara, 2020 <i>Number of Industries based on Small Industry Categories in Minahasa Tenggara Regency, 2020</i>	228
7.	PARIWISATA/TOURISM	
7.1	Jumlah Rumah Makan/Restoran Menurut Kecamatan di Kabupaten Minahasa Tenggara, 2016–2020 <i>Number of Restaurants by Subdistrict in Minahasa Selatan Regency, 2016–2020</i>	234
7.2	Jumlah Akomodasi Hotel/Penginapan Menurut Kecamatan di Kabupaten Minahasa Tenggara, 2020 <i>Number of Hotel Accomodations by Subdistrict in Minahasa Tenggara Regency, 2020</i>	235
7.3	Jumlah Lokasi Objek Wisata Menurut Kecamatan di Kabupaten Minahasa Tenggara, 2020 <i>Number Tourism Object by District in Minahasa Tenggara Regency, 2020</i>	236
8.	TRANSPORTASI DAN KOMUNIKASI/TRANSPORTATION AND COMMUNICATION	
	<i>Number of Motor Vehicles by Subdistrict and Type of Vehicle in Minahasa Tenggara Regency, 2020</i>	
8.1	TRANSPORTASI	
	TRANSPORTATION	
8.1.1	Panjang Jalan Menurut Tingkat Kewenangan Pemerintahan di Kabupaten Minahasa Tenggara (km), 2020 <i>Length of Roads by Level of Government Authority in Minahasa Tenggara Regency (km), 2020</i>	245
8.1.2	Panjang Jalan Menurut Jenis Permukaan Jalan di Kabupaten Minahasa Tenggara (km), 2020 <i>Length of Roads by Type of Road Surface in Minahasa Tenggara Regency (km), 2020</i>	246

8.1.3	Panjang Jalan Menurut Kecamatan dan Kondisi Jalan di Kabupaten Minahasa Tenggara (km), 2020 <i>Length of Road by Regency/Municipality and Road Conditions in Minahasa Tenggara Regency (km), 2020</i>	247
8.1.4	Jumlah Kendaraan Bermotor Menurut Kecamatan dan Jenis Kendaraan di Kabupaten Minahasa Tenggara, 2020 <i>Number of Motor Vehicles by Subdistrict and Type of Vehicle in Minahasa Tenggara Regency, 2020</i>	248
8.1.5	Jumlah Kendaraan Bermotor Menurut Kecamatan dan Jumlah Tempat Duduk di Kabupaten Minahasa Tenggara, 2020 <i>Number of Motor Vehicles by Subdistrict and Number of Seat in Minahasa Tenggara Regency, 2020</i>	249
8.1.6	Jumlah Angkutan Darat di Kabupaten Minahasa Tenggara, 2019-2020 <i>Number of Land Transportations in Minahasa Tenggara Regency, 2019-2020</i>	250
8.1.7	Jumlah Kendaraan Angkutan Kota Menurut Trayek di Kabupaten Minahasa Tenggara, 2020 <i>Number of Town Route Vehicles by Route in Minahasa Tenggara Regency, 2020</i>	251
8.1.8	Jumlah Kendaraan Angkutan Perbatasan Menurut Trayek di Kabupaten Minahasa Tenggara (km), 2020 <i>Number of Border Area Vehicles by Route in Minahasa Tenggara Regency, 2020</i>	252
8.1.9	Jumlah Kendaraan Angkutan Penumpang Umum Menurut Jenis Trayek di Kabupaten Minahasa Tenggara (km), 2020 <i>Number of Public Transportation by Route in Minahasa Tenggara Regency, 2020</i>	253
8.1.10	Jumlah Kendaraan Bermotor Menurut Jenis Kendaraan dan Warna Plat Nomor Kendaraan di Kabupaten Minahasa Tenggara (km), 2020 <i>Number of Vehicles by Type and Plate Colour in Minahasa Tenggara Regency (km), 2020</i>	254
8.2	KOMUNIKASI COMMUNICATION	
8.2.1	Jumlah Kantor Pos Pembantu Menurut Kecamatan di Kabupaten Minahasa Tenggara, 2016–2020 <i>Number of Post Offices Subsidiaries by Subdistrict in Minahasa Tenggara Regency, 2016–2020</i>	255

8.2.2	Jumlah Sarana dan Fasilitas Komunikasi di Kabupaten Minahasa Tenggara, 2020 <i>Number of Communication Facilities in Minahasa Tenggara Regency, 2020</i>	256
9.	PERBANKAN, KOPERASI, DAN HARGA-HARGA/BANKING, COOPERATIVE, AND PRICES	
9.1	Jumlah Koperasi Menurut Jenis Koperasi dan Kecamatan di Kabupaten Minahasa Tenggara, 2020 <i>Number of Cooperative by Kind of Cooperative and Subdistrict in Minahasa Tenggara Regency, 2020</i>	262
9.2	Jumlah Kantor Bank Menurut Kelompok Bank di Kabupaten Minahasa Tenggara, 2015–2020 <i>Number of Bank Offices by Bank Group in Minahasa Tenggara Regency, 2020</i>	263
9.3	Posisi Pinjaman Rupiah Menurut Lapangan Usaha dan Bulan di Kabupaten Minahasa Tenggara, 2020 <i>Rupiah Loan Position by Business Field and Month in Minahasa Tenggara Regency, 2020</i>	264
9.4	Posisi Pinjaman Rupiah Menurut Jenis Penggunaan dan Bulan di Kabupaten Minahasa Tenggara, 2020 <i>Rupiah Loan Position by Type of Use and Month in Minahasa Tenggara Regency, 2020</i>	265
9.5	Posisi Pinjaman Rupiah Menurut Skala Bisnis dan Bulan di Kabupaten Minahasa Tenggara, 2020 <i>Rupiah Loan Position by Business Scale and Month in Minahasa Tenggara Regency, 2020</i>	266
9.6	Jumlah Rekening dan Nominal Giro Menurut Bulan di Kabupaten Minahasa Tenggara, 2020 <i>Number of Accounts and Current Account Nominal by Month in Minahasa Tenggara Regency, 2020</i>	267
9.7	Jumlah Rekening dan Nominal Tabungan Menurut Bulan di Kabupaten Minahasa Tenggara, 2020 <i>Number of Accounts and Savings Nominal by Month in Minahasa Tenggara Regency, 2020</i>	268

9.8	Jumlah Rekening dan Nominal Deposito Menurut Bulan di Kabupaten Minahasa Tenggara, 2020 <i>Number of Accounts and Deposit Nominal by Month in Minahasa Tenggara Regency, 2020</i>	269
10.	PENGELUARAN PENDUDUK/POPULATION EXPENDITURE	
10.1	Rata-rata Pengeluaran per Kapita Sebulan Menurut Kelompok Komoditas (rupiah) di Kabupaten Minahasa Tenggara, 2019 dan 2020 <i>Monthly Average Expenditure per Capita by Commodity Group (rupiahs) in Minahasa Tenggara Regency, 2019 and 2020</i>	275
10.2	Persentase Pengeluaran per Kapita Sebulan Menurut Kelompok Komoditas di Kabupaten Minahasa Tenggara, 2019 dan 2020 <i>Percentage of Monthly Expenditure per Capita by Commodity Group in Minahasa Tenggara Regency, 2019 and 2020</i>	276
10.3	Persentase Penduduk Menurut Golongan Pengeluaran Per Kapita Sebulan di Kabupaten Minahasa Tenggara (%), 2019 dan 2020 <i>Percentage of Population by Per Capita Spending Group a Month in Minahasa Tenggara Regency/Municipality (%), 2019 and 2020</i>	277
11.	PERDAGANGAN/TRADE	
	<i>Number of Trading Facilities by Type of Facility in Minahasa Tenggara Regency, 2020</i>	283
11.1	Jumlah Pedagang Menurut Pasar, Tempat Berjualan dan Kecamatan di Kabupaten Minahasa Tenggara, 2020 <i>Number of Trading Facilities by Type of Facility in Minahasa Tenggara Regency, 2020</i>	284
12.	SISTEM NERACA REGIONAL/SYSTEM OF REGIONAL ACCOUNTS	
12.1.	Produk Domestik Regional Bruto Atas Dasar Harga Berlaku Menurut Lapangan Usaha di Kabupaten Minahasa Tenggara (juta rupiah), 2016–2020 <i>Gross Regional Domestic Product at Current Market Prices by Industry in Minahasa Tenggara Regency (million rupiahs), 2016–2020</i>	293

12.2	Produk Domestik Regional Bruto Atas Dasar Harga Konstan 2010 Menurut Lapangan Usaha di Kabupaten Minahasa Tenggara (juta rupiah), 2016–2020 <i>Gross Regional Domestic Product at 2010 Constant Market Prices by Industry in Minahasa Tenggara Regency (million rupiahs), 2016–2020...</i>	295
12.3	Distribusi Persentase Produk Domestik Regional Bruto Atas Dasar Harga Berlaku Menurut Lapangan Usaha di Kabupaten Minahasa Tenggara, 2016–2020 <i>Percentage Distribution of Gross Regional Domestic Product at Current Market Prices by Industry in Minahasa Tenggara Regency, 2016–2020....</i>	297
12.4	Laju Pertumbuhan Produk Domestik Regional Bruto Atas Dasar Harga Konstan 2010 Menurut Lapangan Usaha di Kabupaten Minahasa Tenggara (persen), 2016–2020 <i>Growth Rate of Gross Regional Domestic Product at 2010 Constant Market Prices by Industry in Minahasa Tenggara Regency (percent), 2016–2020</i>	299
12.5	Produk Domestik Regional Bruto Atas Dasar Harga Berlaku Menurut Jenis Pengeluaran di Kabupaten Minahasa Tenggara (juta rupiah), 2016–2020 <i>Gross Regional Domestic Product at Current Market Prices by Type of Expenditure in Minahasa Tenggara Regency (million rupiahs), 2016–2020.....</i>	301
12.6	Produk Domestik Regional Bruto Atas Dasar Harga Konstan 2010 Menurut Jenis Pengeluaran di Kabupaten Minahasa Tenggara (juta rupiah), 2015–2019 <i>Gross Regional Domestic Product at 2010 Constant Market Prices by Type of Expenditure in Minahasa Tenggara Regency (million rupiahs), 2015–2019.....</i>	302
12.7	Distribusi Produk Domestik Regional Bruto Atas Dasar Harga Berlaku Menurut Jenis Pengeluaran di Kabupaten Minahasa Tenggara, 2015–2019 <i>Percentage Distribution of Gross Regional Domestic Product at Current Market Prices by Type of Expenditure in Minahasa Tenggara Regency (million rupiahs), 2015–2019</i>	303

12.8	Laju Pertumbuhan Produk Domestik Regional Bruto Atas Dasar Harga Konstan Menurut Pengeluaran di Kabupaten Minahasa Tenggara, 2015–2019 <i>Growth Rate of Gross Regional Domestic Product at 2010 Constant Market Prices by Type of Expenditure in Minahasa Tenggara Regency, 2015–2019</i>	304
13.	PERBANDINGAN ANTAR KABUPATEN/KOTA/ REGENCY/ MUNICIPAL COMPARISON	
13.1	Jumlah Penduduk Menurut Kabupaten/Kota di Provinsi Sulawesi Utara, 2016–2020 <i>Population by Regency/Municipality in Sulawesi Utara Province, 2016–2020</i>	309
13.2	Laju Pertumbuhan Produk Domestik Regional Bruto Atas Dasar Harga Konstan 2010 Menurut Kabupaten/Kota di Provinsi Sulawesi Utara (persen), 2016–2020 <i>Rate of Growth of Gross Regional Domestic Products at Constant 2010 Prices by Regency in Sulawesi Utara Province (percent), 2016–2020</i>	310
13.3	Jumlah Penduduk Miskin Menurut Kabupaten/Kota di Provinsi Sulawesi Utara (ribu), 2016–2020 <i>Number of Poor Population by Regency/Municipality in Sulawesi Utara Province (thousand), 2016–2020</i>	311
13.4	Indeks Pembangunan Manusia Menurut Kabupaten/Kota di Provinsi Sulawesi Utara, 2016–2020 <i>Human Development Index by Regency/Municipality in Sulawesi Utara Province, 2016–2020</i>	312
13.5	Angka Harapan Hidup Menurut Kabupaten/Kota di Provinsi Sulawesi Utara, 2016–2020 <i>life expectancy by Regency/Municipality in Sulawesi Utara Province, 2016–2020</i>	313

DAFTAR GAMBAR/LIST OF FIGURES

	Halaman Page
1.1 Luas Daerah menurut Kecamatan (%), 2020 <i>Area of Subdistrict (%), 2020</i>	4
2.1 Jumlah Desa'/Kelurahan Menurut Kecamatan di Kabupaten Minahasa Tenggara, 2020 <i>Number of Villages'/Kelurahan by Subdistrict Minahasa Tenggara Regency, 2020</i>	15
3.1 Distribusi Persentase Penduduk Menurut Kecamatan di Kabupaten Minahasa Tenggara, 2020 <i>Distribution of Population by Subdistrict in Minahasa Tenggara Regency, 2020</i>	37
4.1 Jumlah Sekolah Menurut Kecamatan di Kabupaten Minahasa Tenggara, 2020 <i>Number of Schools by Subdistrict in Minahasa Tenggara Regency, 2020</i>	64
5.1 Luas Panen Tanaman Sayuran Menurut Kecamatan dan Jenis Tanaman Kabupaten Minahasa Tenggara (ha), 2020 <i>Harvested Area of Vegetables by Subdistrict and Kind of Plant in Minahasa Tenggara Regency (ha), 2020</i>	136
6.1 Jumlah Pelanggan Air dan Listrik Menurut Kecamatan di Kabupaten Minahasa Tenggara, 2020 <i>Number of Distributed Water and Electricity Customers by Subdistrict in Minahasa Tenggara Regency, 2020</i>	221
7.1 Jumlah Rumah Makan dan Akomodasi Hotel Menurut Kecamatan di Kabupaten Minahasa Tenggara, 2020 <i>Number of Restaurants by Subdistrict in Minahasa Selatan Regency, 2020</i>	233
8.1 Jumlah Kendaraan Bermotor Menurut Kecamatan dan Jenis Kendaraan di Kabupaten Minahasa Tenggara, 2020 <i>Number of Motor Vehicles by Subdistrict and Type of Vehicle in Minahasa Tenggara Regency, 2020</i>	244

9.1	Jumlah Koperasi Menurut Jenis Koperasi dan Kecamatan di Kabupaten Minahasa Tenggara, 2020 <i>Number of Cooperative by Kind of Cooperative and Subdistrict in Minahasa Tenggara Regency, 2020.....</i>	261
10.1	Persentase Penduduk Menurut Golongan Pengeluaran Per Kapita Sebulan di Kabupaten Minahasa Tenggara (%), 2019 dan 2020 <i>Percentage of Population by Per Capita Spending Group a Month in Minahasa Tenggara Regency/Municipality (%), 2019 and 2020</i>	274
11.1	Jumlah Pedagang Menurut Pasar, Tempat Berjualan dan Kecamatan di Kabupaten Minahasa Tenggara, 2020 <i>Number of Trading Facilities by Type of Facility in Minahasa Tenggara Regency, 2020</i>	283
12.1	Distribusi Persentase Produk Domestik Regional Bruto Atas Dasar Harga Berlaku Menurut Lapangan Usaha di Kabupaten Minahasa Tenggara, 2020 <i>Percentage Distribution of Gross Regional Domestic Product at Current Market Prices by Industry in Minahasa Tenggara Regency, 2020</i>	292
13.1	Laju Pertumbuhan Produk Domestik Regional Bruto Atas Dasar Harga Konstan 2010 Menurut Kabupaten di Provinsi Sulawesi Utara (persen), 2016–2020 <i>Rate of Growth of Gross Regional Domestic Products at Constant 2010 Prices by Regency in Sulawesi Utara Province (percent), 2016–2020.....</i>	308

PENJELASAN UMUM/EXPLANATORY NOTES

Tanda-tanda, satuan-satuan, dan lain-lainnya yang digunakan dalam publikasi ini adalah sebagai berikut:

Symbols, measurement units, and acronyms which are used in this publication, are as follows:

1. TANDA-TANDA/SYMBOLS

Data tidak tersedia/Data not available	: ...
Tidak ada atau nol /Null or zero	: -
Data dapat diabaikan/Data negligible	: 0
Tanda decimal/Decimal point	: ,
Data tidak dapat ditampilkan/Not applicable	: NA
Angka estimasi/Estimated figures	: e
Angka diperbaiki/Revised figures	: r
Angka sementara/Preliminary figures	: x
Angka sangat sementara/Very preliminary figures	: xx
Angka sangat sangat sementara/Very very preliminary figures	: xxx

2. SATUAN/UNITS

barel/barrel	: 158,99 liter/litres = 1/6,2898 m ³
hektar (ha)/hectare (ha)	: 10 000 m ²
kilometer (km)/kilometres (km)	: 1 000 meter/meters (m)
knot/knot	: 1,8523 km/jam (km/hour)
kuintal/quintal	: 100 kg
KWh	: 1 000 Watt hour
MWh	: 1 000 KWh
liter (untuk beras)/litre (for rice)	: 0,80 kg
MMSCF	: 1/35,3 m ³
metrik ton (m.ton)/metric ton (m. ton)	: 0,98421 long ton = 1 000 kg
ons/ounce	: 28,31 gram/grams
ton	: 1 000 kg

Satuan lain: buah, dus, butir, helai/lembar, kaleng, batang, pulsa, ton kilometer (ton-km), jam, menit, persen (%).

Other units: unit, pack, pieces, sheet, tin, pulse, ton-kilometres(ton-km), hour, minute, percent (%).

Perbedaan angka di belakang koma disebabkan oleh pembulatan angka.
The difference in decimal numbers is caused by rounding.

DAFTAR SINGKATAN/ LIST OF ABBREVIATIONS

SI	: Stasiun Iklim
SIMPK	: Stasiun Meteorologi Pertanian Khusus
t.t	: Tempat tidur
BCG	: Bacillus Calmette Guerin
DPT	: Difteri, Pertusis, Tetanus
TT	: Tetanus Toxoid
IOT	: Industri Obat Tradisional/ <i>Traditional Medicine Industry</i>
IKOT	: Industri Kecil Obat Tradisional/ <i>Traditional Medicine Small</i>
Alkes	: Alat kesehatan/ <i>Health Kits</i>
PKRT	: Perbekalan Kesehatan Rumah tangga/ <i>Household Health Logistics</i>
Kompl	: Komplemen/ <i>Complement</i>
IRTP	: Industri Pangan Produksi Rumah Tangga/ <i>Foods Home Industry</i>
PBF	: Pedagang Besar Farmasi/ <i>Pharmacy Whole-seller</i>
GFK	: Gudang Farmasi Kab/Kota/Regency/ <i>Municipality Pharmacy Warehouse</i>
RB	: Rumah Bersalin/ <i>Delivery House</i>
Pustu	: Puskesmas pembantu/ <i>Auxiliary Public Health Center</i>
BP	: Balai Pengobatan/ <i>Polyclinic</i>
TPS	: Tempat Pembuangan Sementara / <i>landfill</i>
Jamkesmas	: Jaminan kesehatan masyarakat miskin/ <i>Poor public health insurance</i>
PJKMU	: Program Jaminan Kesehatan Masyarakat Umum
SIUP	: Surat Ijin Usaha Perdagangan/ <i>Trading Permission Letter</i>
TDP	: Tanda Daftar Perusahaan/ <i>Company Registration Identity</i>
API	: Angka Pengenal Importir/ <i>Importer's Identity Number</i>

Statistik Kunci, 2017–2020 Key Statistics, 2017–2020

Rincian/Description	Satuan/Unit	2017	2018	2019	2020
(1)	(2)	(3)	(4)	(5)	(6)
SOSIAL/SOCIAL					
Penduduk/ <i>Population</i> ¹	ribu/ <i>thousand</i>	105,4	105,8	106,2	116,327
Angka Harapan Hidup ^{1-e₀} / <i>Life Expectancy Rate</i> ¹	tahun/ <i>years</i>	69,58	69,77	70,07	70,15
Angka Melek Huruf Usia 15+/ <i>Literacy Rate Aged 15+</i>	%	...	100	99,77	100
Tingkat Partisipasi Angkatan Kerja -TPAK ^{2,3} <i>Labour Force Participation Rate-LFPR</i> ^{2,3}	%	60,90	62,06	67,58	64,34
Tingkat Pengangguran Terbuka-UR ² <i>Unemployment Rate-UR</i> ²	%	5,72	4,82	3,03	3,31
Penduduk Miskin ⁵ / <i>Poor People</i> ⁴	juta/ <i>million</i>	15,57	14,73	14,22	13,73
Persentase Penduduk Miskin ⁴ <i>Percentage of Poor People</i> ⁴	%	14,08	13,29	12,78	12,30
Indeks Pembangunan Manusia-IPM ⁵ <i>Human Development Index</i> ⁵	–	68,91	69,66	70,47	70,51
EKONOMI/ECONOMIC					
Produk Domestik Regional Bruto (PDRB) Harga Berlaku ⁶ <i>Gross Regional Domestic Bruto (GRDP) at Current Price</i> ⁶	milliar rupiah <i>billion rupiahs</i>	4 365,55 ^{xx}	4 713,09 ^{xx}	5 112,06 ^{xx}	5 213,51 ^{xx}
Laju Pertumbuhan Ekonomi ⁸ / <i>Economic Growth</i> ⁷	%	6,36	6,00	5,98	-0,64
PDRB Per Kapita Harga Berlaku ^{6,1} <i>Per Capita of GRDP at Current Price</i> ^{6,1}	juta rupiah <i>million rupiahs</i>	41.30 ^{xx}	44.34 ^{xx}	47.82 ^{xx}	44.82 ^{xx}

Catatan/Notes: ¹ Tahun 2017 - 2019 menggunakan hasil proyeksi penduduk Indonesia 2015–2025/*The result of Indonesia population prjection 2015–2025* sedangkan tahun 2020 menggunakan Hasil SP2020 (September)/*The result of the 2020 Population Census*

² Kondisi Agustus/*Condition at August*

³ Menggunakan penimbang hasil proyeksi penduduk tahun 2010–2035/*Weighted by the 2010–2035 population projection*

⁴ Kondisi Maret/*Condition at March*

⁵ Sejak tahun 2010, IPM dihitung dengan metode baru. Komponen IPM metode baru adalah angka harapan hidup saat lahir, harapan lama sekolah, rata-rata lama sekolah, dan pengeluaran per kapita/*Since 2010, HDI was calculated using new method. New HDI component are life expectancy at birth, expected years of schooling, means years of schooling, and expenditure per capita*

⁶ Mulai tahun 2010 mengadopsi *System of National Account 2008 (SNA 2008)*/*Since 2010 is in line with System of National Account 2008 (SNA 2008)*

GEOGRAFI DAN IKLIM

GEOGRAPHY AND CLIMATE

**LUAS WILAYAH
KABUPATEN MINAHASA TENGGARA**
Total area of Minahasa Tenggara Regency
730,63 km²
sq.km

**KECAMATAN DENGAN
LUAS TERBESAR**
Subdistrict with the largest area

104,18 km²/sq.km

**KECAMATAN DENGAN
LUAS TERKECIL**
Subdistrict with the smallest area

18,81 km²/sq.km



Kabupaten Minahasa Tenggara terdiri atas **12** Kecamatan. Sebagian besar wilayah Minahasa Tenggara memiliki topografi bergunung-gunung.

The Minahasa Tenggara regency consists of 12 Sub Districts. The main part of this region covers is mountains terrain.



PENJELASAN TEKNIS

Minahasa Tenggara adalah salah satu kabupaten di Provinsi Sulawesi Utara. Secara astronomis, Minahasa Tenggara terletak antara 124°32'56"BT - 124°57'3"BT dan 0°50'28"LU - 1°7'17"LU, dan dilalui oleh garis ekuator atau garis khatulistiwa yang terletak pada garis lintang 00. Ibukota Kabupaten Minahasa Tenggara adalah Ratahan.

Berdasarkan posisi geografisnya, Kabupaten Minahasa Tenggara memiliki batas-batas sebagai berikut :

- Sebelah Utara berbatasan dengan Kecamatan Amurang Timur dan Kecamatan Amurang Kabupaten Minahasa Selatan.
- Sebelah Timur berbatasan dengan Kecamatan Langowan Kabupaten Minahasa dan Laut Maluku.
- Sebelah Selatan berbatasan dengan Laut Maluku dan Kecamatan Kotabunan Kabupaten Bolaang Mongondow.
- Sebelah Barat berbatasan dengan Kecamatan Ranoyapo dan Kecamatan Kumelembuai Kabupaten Minahasa Selatan.

Luas Kabupaten Minahasa Tenggara adalah 730,63 Km².

Kabupaten Minahasa Tenggara terdiri atas 12 kecamatan. Sebagian besar wilayah Minahasa Tenggara memiliki topografi bergunung-gunung.

TECHNICAL NOTES

Minahasa Tenggara is one of the Regency in Sulawesi Utara Province. Astronomically, Minahasa Tenggara is located between 124 ° 32'56"Et - 124 ° 57'3"E and 0 ° 50'28"LU - 1 ° 7'17"LU, and is traversed by the equator. the equator which is located at latitude 00. The capital of Minahasa Tenggara Regency is Ratahan.

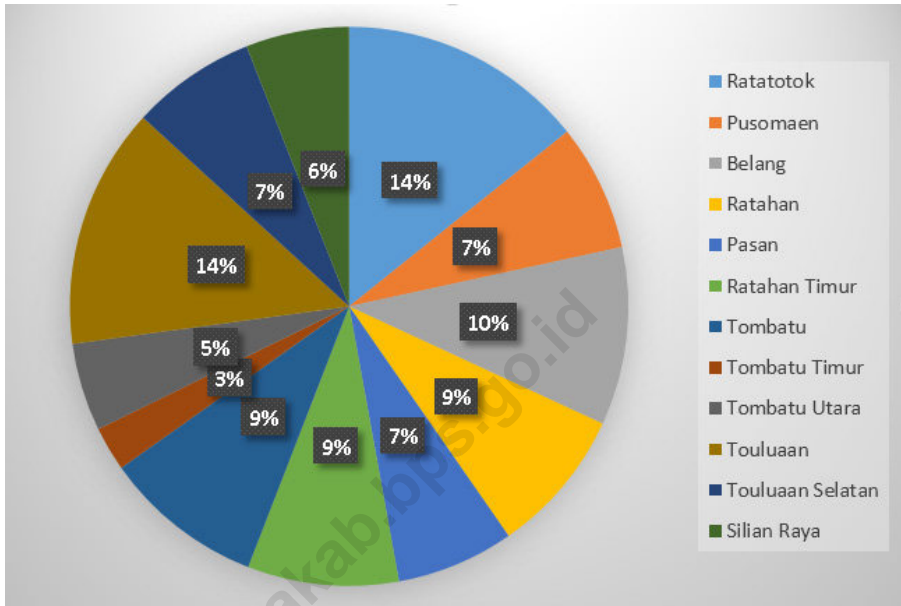
Its geographical locations are as follows:

- *Northside abut on Amurang East District and Amurang District of South Minahasa Regency.*
- *Eastside abut on Langowan District of Minahasa Regency and Maluku Sea.*
- *Southside of abut Maluku Sea and Kotabunan District of Bolaang Mongondow Regency.*
- *Westside abut on Ranoyapo District and Kumelembuai District of South Minahasa Regency.*

Minahasa Tenggara Regency broadly 730.62 Km².

The regency consists of 12 Sub Districts. The main part of this region covers is mountains terrain.

Gambar 1.1 Luas Daerah menurut Kecamatan (%), 2020
Figures 1.1 Area of Subdistrict (%), 2020



Sumber/Source : Berdasarkan Peraturan Menteri Dalam Negeri No. 66 Tahun 2011 tanggal 28 Desember 2011
Based on Minister Of Home Affairs Regulation No 66/2011, December 28, 2011

1.1 KEADAAN GEOGRAFI GEOGRAPHY CONDITION

Tabel 1.1.1 **Luas Daerah dan Jumlah Pulau Menurut Kecamatan di Kabupaten Minahasa Tenggara, 2020**
Table 1.1.1 **Total Area and Number of Islands by Subdistrict in Minahasa Tenggara Regency, 2020**

Kecamatan Subdistrict	Ibukota Kecamatan Capital of Subdistrict	Luas Total Area (km²/sq.km)
(1)	(2)	(3)
Ratatotok	Ratatotok Satu	104,18
Pusomaen	Tetengesan	53,63
Belang	Belang	75,17
Ratahan	Tosuraya	61,63
Pasan	Liwutung	49,79
Ratahan Timur	Wioy	63,99
Tombatu	Betelen	67,95
Tombatu Timur	Molompar Dua	18,81
Tombatu Utara	Tombatu Dua	37,17
Touluaan	Ranoketang Atas	101,80
Touluaan Selatan	Kalait	52,76
Silian Raya	Silian Dua	43,75
Minahasa Tenggara	Ratahan	730,63

Lanjutan Tabel/*Continued Table 1.1.1*

Kecamatan <i>Subdistrict</i>	Persentase terhadap Luas Kabupaten <i>Percentage to Region Area</i>	Jumlah Pulau <i>Number of Islands</i>
(1)	(4)	(5)
Ratatotok	14,26	10
Pusomaen	7,34	9
Belang	10,29	5
Ratahan	8,44	-
Pasan	6,81	-
Ratahan Timur	8,76	-
Tombatu	9,30	-
Tombatu Timur	2,57	-
Tombatu Utara	5,09	-
Touluaan	13,93	-
Touluaan Selatan	7,22	-
Silian Raya	5,99	-
Minahasa Tenggara	100,00	24

Catatan/*Note*: ...Sumber/*Source*: Badan Perencanaan Daerah Minahasa Tenggara/ *Regional Planning Agencies Minahasa Tenggara*

Tabel
Table 1.1.2

Tinggi Wilayah dan Jarak ke Ibukota Kabupaten Minahasa Tenggara, 2020
Altitude and Distance to the Capital of Regency by Subdistrict in Minahasa Tenggara Regency, 2020

Kecamatan Subdistrict	Tinggi Wilayah (mdpl) Altitude (m a.s.l)	Jarak ke Ibukota Distance to the Capital
(1)	(2)	(3)
Ratatotok	23	32,00
Pusomaen	73	23,00
Belang	10	14,00
Ratahan	340	3,00
Pasan	322	9,00
Ratahan Timur	354	5,00
Tombatu	468	17,00
Tombatu Timur	354	12,00
Tombatu Utara	454	15,00
Touluaan	444	23,00
Touluaan Selatan	413	42,00
Silian Raya	418	21,00
Minahasa Tenggara

Catatan/Note: ...

Sumber/Source: Badan Perencanaan Daerah Minahasa Tenggara/ Regional Planning Agencies Minahasa Tenggara

1.2 KEADAAN IKLIM CLIMATE CONDITION

Tabel 1.2.1 **Pengamatan Unsur Iklim Menurut Bulan di Stasiun
Klimatologi Minahasa Utara, 2020**
*Observation of Climate Elements By Months at Minahasa
Utara Climatology Station, 2020*

Bulan Month	Suhu/Temperature (°C)			Kelembaban/Humidity (%)		
	Maksimum Maximum	Minimum	Rata-rata Average	Maksimum Maximum	Minimum	Rata-rata Average
(1)	(2)	(3)	(4)	(5)	(6)	(7)
Januari/January	33,40	20,90	26,30	98,00	54,00	79,17
Februari/February	34,70	20,80	26,00	98,00	47,00	78,83
Maret/March	33,10	21,70	26,30	98,00	55,00	80,20
April/April	32,80	20,40	26,30	98,00	54,00	79,29
Mei/May	34,60	22,20	27,60	98,00	47,00	75,75
Juni/June	33,90	21,40	26,60	98,00	54,00	78,87
Juli/July	32,90	22,20	26,80	98,00	55,00	74,94
Agustus/August	34,40	21,80	27,50	98,00	44,00	69,41
September/September	34,20	21,80	26,80	98,00	49,00	74,54
Oktober/October	34,20	20,80	26,80	98,00	43,00	75,62
November/November	34,40	21,00	26,90	98,00	44,00	76,17
Desember/December	33,20	21,60	26,60	98,00	54,00	79,65

Lanjutan Tabel/*Continued Table 1.2.1*

Bulan Month	Kecepatan Angin (m/det) Wind Velocity (m/sec)			Tekanan Udara/Atmospheric Pressure (mb)		
	Maksimum Maximum	Minimum	Rata-rata Average	Maksimum Maximum	Minimum	Rata-rata Average
(1)	(8)	(9)	(10)	(11)	(12)	(13)
Januari/January	6,17	-	1,39	1 006,00	996,40	1 000,99
Februari/February	7,20	-	1,53	1 011,60	997,70	1 001,91
Maret/March	6,17	-	1,21	1 005,00	997,80	1 001,26
April/April	4,63	-	0,92	1 009,40	989,20	1 001,23
Mei/May	4,63	-	0,98	1 004,60	994,60	1 000,05
Juni/June	5,14	-	0,79	1 003,40	996,90	1 000,10
Juli/July	4,12	-	1,18	1 008,00	996,40	999,38
Agustus/August	5,14	-	1,39	1 003,70	996,60	999,92
September/September	4,63	-	0,97	1 003,50	995,30	999,78
Oktober/October	6,17	-	0,84	1 009,70	996,00	999,24
November/November	4,12	-	0,90	1 010,20	994,00	999,66
Desember/December	5,66	-	1,11	1 007,60	995,00	998,99

Lanjutan Tabel/*Continued Table 1.2.1*

Bulan Month	Jumlah Curah Hujan Number of Precipitation (mm)	Jumlah Hari Hujan (hari) Number of Rainy Days (day)	Penyinaran Matahari Duration of Sunshine (%)
(1)	(9)	(10)	(11)
Januari/ <i>January</i>	304,20	21,00	74,48
Februari/ <i>February</i>	235,90	19,00	74,09
Maret/ <i>March</i>	451,90	24,00	60,40
April/ <i>April</i>	389,80	18,00	73,13
Mei/ <i>May</i>	142,30	25,00	82,10
Juni/ <i>June</i>	256,60	25,00	62,25
Juli/ <i>July</i>	194,80	26,00	67,06
Agustus/ <i>August</i>	102,40	17,00	80,40
September/ <i>September</i>	322,90	25,00	69,58
Oktober/ <i>October</i>	422,30	25,00	61,69
November/ <i>November</i>	103,50	23,00	71,71
Desember/ <i>December</i>	502,40	27,00	60,40

Catatan/*Note*: ...

Sumber/*Source*: Badan Meteorologi Klimatologi dan Geofisika/ *Climatology Meteorology and Geophysics Agency*

PEMERINTAHAN

GOVERNMENT

Kabupaten Minahasa Tenggara berdasarkan pembagian wilayah administratif pemerintah daerah keadaan Desember 2020 dibagi dalam **12** Kecamatan dan **144** Desa/Kelurahan (**135** Desa dan **9** Kelurahan).

Minahasa Tenggara Regency in December 2020 divided into 12 Sub Districts and 144 villages (135 rural villages and 9 urban villages).

Jumlah Pegawai Negeri Sipil di Kabupaten Minahasa Tenggara **2.345**

Number of Civil Servants in Minahasa Tenggara Regency

Jumlah Pegawai Negeri Sipil Menurut Tingkat Pendidikan (Tingkat Sarjana)

Number of Civil Servants by Educational Level (University Graduates)

Jumlah Pegawai Negeri Sipil Menurut Tingkat Kepangkatan (Golongan III)

Number of Civil Servants by Hierarchy (Range III)

623

1.041

1.100

540

PEREMPUAN

Female

LAKI-LAKI

Male



PENJELASAN TEKNIS

Secara administrasi, Kabupaten Minahasa Tenggara keadaan Desember 2020 terbagi menjadi 12 Kecamatan dan 144 Desa/Kelurahan (135 Desa dan 9 Kelurahan). Kabupaten Minahasa Tenggara dipimpin oleh seorang Bupati. Pada tingkat Kecamatan dipimpin oleh Camat dan pada tingkat desa / kelurahan dipimpin oleh seorang Kepala Desa (Hukum Tua) / Lurah.

Sesuai dengan undang - undang Republik Indonesia Nomor 9 tahun 2007 tentang pembentukan kabupaten Minahasa Tenggara di Provinsi Sulawesi Utara. Pejabat Bupati yang memegang tampuk pemerintahan daerah sebagai berikut :

1. Drs. Albert Pontoh M.M. (2007-2008)
2. Telly Tjanggalung (2008-2013)
3. James Sumendap S.H. (2013-2018)
4. Ronald Kandoli (2018-2018)
5. James Sumendap S.H. (2018-Sekarang)

Kabupaten Minahasa Tenggara memiliki 25 orang anggota DPRD yang berasal dari 9 partai pada 5 fraksi yang terdiri atas 18 laki-laki dan 7 perempuan.

Pegawai Negeri Sipil (disingkat PNS) adalah pegawai yang telah memenuhi syarat yang ditentukan, diangkat oleh pejabat yang berwenang dan disertai tugas dalam suatu jabatan negeri, atau disertai tugas negara lainnya, dan digaji berdasarkan peraturan perundang-undangan yang berlaku.

TECHNICAL NOTES

Administratively, Minahasa Tenggara Regency in December 2020 is divided into 12 Districts and 144 Villages / Kelurahan (135 Villages and 9 Kelurahan). Minahasa Selatan Regency is led by a Regent. At the sub-district level it is led by the sub-district head and at the village / kelurahan level it is led by a village head (Hukum Tua) / Lurah.

In accordance with the Law of the Republic of Indonesia Number 9 of 2007 concerning the establishment of the Minahasa Tenggara Regency in Sulawesi Utara Province. Regent officials who hold the reins of regional government are as follows :

- 1. Drs. Albert Pontoh M.M. (2007-2008)*
- 2. Telly Tjanggalung (2008-2013)*
- 3. James Sumendap S.H. (2013-2018)*
- 4. Ronald Kandoli (2018-2018)*
- 5. James Sumendap S.H. (2018-Now)*

Minahasa Tenggara Regency had 25 peoples of representative council members from 9 parties on 5 fractions.

Civil Servants (abbreviated as PNS) are employees who have met the stipulated requirements, appointed by an authorized official and assigned to a government position, or assigned to other state duties, and are paid based on the prevailing laws and regulations. The civil servants covered here are those

PENJELASAN TEKNIS

PNS yang dicakup disini adalah yang berada di lingkungan Pemerintah Kabupaten Minahasa Tenggara.

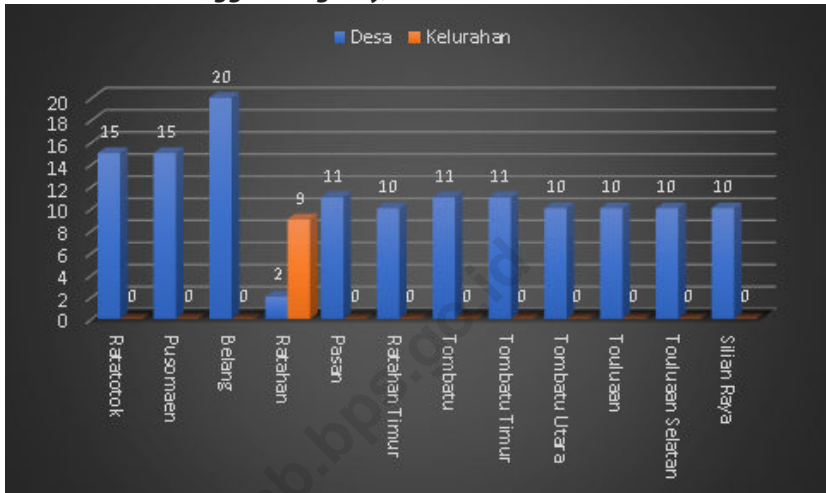
TECHNICAL NOTES

within the Minahasa Tenggara Regency Government.

<https://mitrakab.bps.go.id>

Gambar 2.1
Figures

Jumlah Desa¹/Kelurahan Menurut Kecamatan di Kabupaten Minahasa Tenggara, 2020
Number of Villages¹/Kelurahan by Subdistrict Minahasa Tenggara Regency, 2020



Sumber/Source : Dinas Pemberdayaan Masyarakat Desa Kabupaten Minahasa Tenggara/Village Community Empowerment Service of Minahasa Tenggara

2.1 WILAYAH ADMINISTRATIF ADMINISTRATIVE AREA

Tabel 2.1.1 **Jumlah Desa¹/Kelurahan Menurut Kecamatan di Kabupaten Minahasa Tenggara, 2016–2020**
Table 2.1.1 **Number of Villages¹/Kelurahan by Subdistrict Minahasa Tenggara Regency, 2016–2020**

Kecamatan Subdistrict	2016		2017		2018		2019		2020	
	Desa	Kel	Desa	Kel	Desa	Kel	Desa	Kel	Desa	Kel
(1)					(3)	(4)	(5)	(6)		
Ratatotok	15	-	15	-	15	-	15	-	15	-
Pusomaen	15	-	15	-	15	-	15	-	15	-
Belang	20	-	20	-	20	-	20	-	20	-
Ratahan	2	9	2	9	2	9	2	9	2	9
Pasan	11	-	11	-	11	-	11	-	11	-
Ratahan Timur	10	-	10	-	10	-	10	-	10	-
Tombatu	11	-	11	-	11	-	11	-	11	-
Tombatu Timur	11	-	11	-	11	-	11	-	11	-
Tombatu Utara	10	-	10	-	10	-	10	-	10	-
Touluaan	10	-	10	-	10	-	10	-	10	-
Touluaan Selatan	10	-	10	-	10	-	10	-	10	-
Silian Raya	10	-	10	-	10	-	10	-	10	-
Minahasa Tenggara	135	9	135	9	135	9	135	9	135	9

Catatan/Note: ¹Termasuk kelurahan dan Unit Permukiman Transmigrasi (UPT)/Include Transmigration Settlement Unit

Sumber/Source: Dinas Pemberdayaan Masyarakat Desa Kabupaten Minahasa Tenggara/Village Community Empowerment Service of Minahasa Tenggara

2.2 DEWAN PERWAKILAN RAKYAT DAERAH REGIONAL HOUSE OF REPRESENTATIVE

Tabel 2.2.1 Jumlah Anggota Dewan Perwakilan Rakyat Daerah Menurut Partai Politik dan Jenis Kelamin di Kabupaten Minahasa Tenggara, 2020
Number of Regional House of Representatives's Members by Political Parties and Sex in Minahasa Tenggara Regency, 2020

Partai Politik <i>Political Parties</i>	Jenis Kelamin <i>Sex</i>		Jumlah <i>Total</i>
	Laki-laki <i>Male</i>	Perempuan <i>Female</i>	
(1)	(2)	(3)	(4)
PDI Perjuangan (PDIP)	9	3	12
Partai Golkar (PG)	4	1	5
Partai Demokrat (PD)	-	2	2
Partai Amanat Nasional (PAN)	-	-	-
Partai HANURA	-	-	-
Partai Gerakan Indonesia Raya (Gerindra)	1	1	2
Partai Keadilan dan Persatuan Indonesia (PKPI)	1	-	1
Partai Persatuan Pembangunan (PPP)	1	-	1
Nasional Demokrat (Nasdem)	2	-	2
Jumlah/Total	18	7	25

Catatan/Note: ...

Sumber/Source: DPRD Kabupaten Minahasa Tenggara/Local Representative Council of Minahasa Tenggara Regency

Tabel
Table 2.2.2**Jumlah Anggota DPRD Kabupaten Minahasa Tenggara Menurut Pendidikan, 2020**
Number of Representative Council Members of Minahasa Tenggara Regency by Education, 2020

Tingkat Pendidikan <i>Educational Level</i>	Jenis Kelamin <i>Sex</i>		Jumlah <i>Total</i>
	Laki-laki <i>Male</i>	Perempuan <i>Female</i>	
(1)	(2)	(3)	(4)
1. <SLTA/Sederajat	-	-	-
2. SLTA/Sederajat	10	4	13
3. D1-D3	-	-	-
4. D4/S1	8	3	12
5. S2/S3	-	-	-
Jumlah/Total	18	7	25

Catatan/Note: ...

Sumber/Source: DPRD Kabupaten Minahasa Tenggara/Local Representative Council of Minahasa Tenggara Regency

Tabel
Table 2.2.3**Jumlah Rapat DPRD Kabupaten Minahasa Tenggara, 2020**
Number of Meeting by Representative Council of Minahasa Tenggara Regency, 2020

Bulan/Month	Rapat Panmus	Rapat Komisi			Rapat Gabungan	Rapat Istimewa	Rapat Paripurna
		I	II	III			
(1)		(2)	(3)	(4)	(5)	(6)	(7)
Januari/January	3	1	3	2	-	-	1
Februari/February	1	2	1	3	-	-	-
Maret/March	1	2	1	1	-	-	-
April/April	1	-	-	-	-	-	2
Mei/May	1	-	-	-	-	-	2
Juni/June	1	-	-	-	-	-	1
Juli/July	1	1	1	1	1	-	1
Agustus/August	1	1	2	2	1	-	1
September/September	1	1	1	1	-	-	4
Oktober/October	1	2	1	1	-	-	1
November/November	1	1	1	1	-	-	3
Desember/December	1	1	1	1	-	-	1
Jumlah/Total	14	12	12	13	2	-	17

Catatan/Note: ...

Sumber/Source: DPRD Kabupaten Minahasa Tenggara/Local Representative Council of Minahasa Tenggara Regency

2.3 SUMBER DAYA MANUSIA HUMAN RESOURCES

Tabel 2.3.1 **Jumlah Pegawai Negeri Sipil Menurut Jabatan dan Jenis Kelamin di Kabupaten Minahasa Tenggara, Desember 2019 dan Desember 2020**
Number of Civil Servants by Occupation and Sex in Minahasa Tenggara Regency, December 2019 dan December 2020

Jabatan <i>Occupation</i>	2019		Jumlah <i>Total</i>
	Laki-laki <i>Male</i>	Perempuan <i>Female</i>	
(1)	(2)	(3)	(4)
Fungsional Tertentu <i>Specific Functional</i>	532	1 132	1 664
Fungsional Umum <i>Staf General Functional</i>	102	106	208
Struktural/ <i>Structural</i>	269	273	542
Eselon V/5th Echelon	-	-	-
Eselon IV/4th Echelon	196	207	403
Eselon III/3rd Echelon	68	34	102
Eselon II/2nd Echelon	28	9	37
Eselon I/1st Echelon	-	-	-
Jumlah/Total	926	1 488	2 414

Lanjutan Tabel/*Continued Table 2.3.1*

Jabatan <i>Occupation</i>	2020		Jumlah <i>Total</i>
	Laki-laki <i>Male</i>	Perempuan <i>Female</i>	
(1)	(5)	(6)	(7)
Fungsional Tertentu <i>Specific Functional</i>	296	1 098	1 394
Fungsional Umum <i>Staf General Functional</i>	179	154	333
Struktural/ <i>Structural</i>	315	303	618
Eselon V/5th Echelon	-	-	-
Eselon IV/4th Echelon	216	221	437
Eselon III/3rd Echelon	74	73	147
Eselon II/2nd Echelon	25	9	34
Eselon I/1st Echelon	-	-	-
Jumlah/Total	827	1 633	2 345

Catatan/Note: ...

Sumber/Source: Badan Kepegawaian dan Pengembangan Sumber Daya manusia Kabupaten Minahasa Tenggara/*Local Personnel Board of Minahasa Tenggara Regency*

Tabel
Table 2.3.2

Jumlah Pegawai Negeri Sipil Menurut Tingkat Pendidikan dan Jenis Kelamin di Kabupaten Minahasa Tenggara, Desember 2019 dan Desember 2020
Number of Civil Servants by Educational Level and Sex in Minahasa Tenggara Regency, December 2019 and December 2020

Tingkat Pendidikan <i>Educational Level</i>	2019		
	Laki-laki <i>Male</i>	Perempuan <i>Female</i>	Jumlah <i>Total</i>
(1)	(2)	(3)	(4)
Sampai dengan SD <i>Up to Primary School</i>	-	-	-
SMP/Sederajat <i>General Vocational Junior High School</i>	1	-	1
SMA/Sederajat <i>General/Vocational Senior High School</i>	115	201	316
Diploma I, II/Akta I, II <i>Diploma I, II/Akta I, II</i>	145	93	238
Diploma III/Akta III/Sarjana Muda <i>Diploma III/Akta III/Bachelor</i>	170	274	444
Tingkat Sarjana/Doktor/Ph.D <i>University Graduates</i>	510	905	1 415
Jumlah/Total	941	1 473	2 414

Lanjutan Tabel/*Continued Table 2.3.2*

Tingkat Pendidikan <i>Educational Level</i>	2020		
	Laki-laki <i>Male</i>	Perempuan <i>Female</i>	Jumlah <i>Total</i>
(1)	(2)	(3)	(4)
Sampai dengan SD <i>Up to Primary School</i>	-	-	-
SMP/Sederajat <i>General Vocational Junior High School</i>	2	4	6
SMA/Sederajat <i>General/Vocational Senior High School</i>	122	134	256
Diploma I, II/Akta I, II <i>Diploma I, II/Akta I, II</i>	33	52	85
Diploma III/Akta III/Sarjana Muda <i>Diploma III/Akta III/Bachelor</i>	96	179	275
Tingkat Sarjana/Doktor/Ph.D <i>University Graduates</i>	623	1 100	1 723
Jumlah/Total	876	1 469	2 345

Catatan/Note: ...

Sumber/Source: Badan Kepegawaian dan Pengembangan Sumber Daya manusia Kabupaten Minahasa Tenggara/*Local Personnel Board of Minahasa Tenggara Regency*

Tabel
Table 2.3.3

**Jumlah Pegawai Negeri Sipil Menurut Tingkat
Kepangkatan dan Jenis Kelamin di Kabupaten Minahasa
Tenggara, Desember 2019 dan Desember 2020**
*Number of Civil Servants by Hierarchy and Sex in Minahasa
Tenggara Regency, December 2019 and December 2020*

Pangkat/Golongan/Ruang <i>Hierarchy</i>	2019		
	Laki-laki <i>Male</i>	Perempuan <i>Female</i>	Jumlah <i>Total</i>
(1)	(2)	(3)	(4)
1. I/A (Juru Muda)	-	-	-
2. I/B (Juru Muda Tingkat I)	-	-	-
3. I/C (Juru)	1	2	3
4. I/D (Juru Tingkat I)	1	2	3
Golongan I/Range I	2	4	6
5. II/A (Pengatur Muda)	35	96	131
6. II/B (Pengatur Muda Tingkat I)	26	36	62
7. II/C (Pengatur)	47	54	101
8. II/D (Pengatur Tingkat I)	17	28	45
Golongan II/Range II	125	214	339
9. III/A (Penata Muda)	185	326	511
10. III/B (Penata Muda Tingkat I)	102	168	270
11. III/C (Penata)	187	241	428
12. III/D (Penata Tingkat I)	125	164	289
Golongan III/Range III	599	899	1 498
13. IV/A (Pembina)	124	154	278
14. IV/B (Pembina Tingkat I)	102	131	233
15. IV/C (Pembina Utama Muda)	25	34	59
16. IV/D (Pembina Utama Madya)	1	-	1
17. IV/E (Pembina Utama)	-	-	-
Golongan IV/Range IV	252	319	571
Jumlah/Total	978	1 436	2 414

Lanjutan Tabel/*Continued Table 2.3.3*

Pangkat/Golongan/Ruang <i>Hierarchy</i>	2020		
	Laki-laki <i>Male</i>	Perempuan <i>Female</i>	Jumlah <i>Total</i>
(1)	(5)	(6)	(7)
1. I/A (Juru Muda)	-	-	-
2. I/B (Juru Muda Tingkat I)	-	-	-
3. I/C (Juru)	1	1	2
4. I/D (Juru Tingkat I)	1	2	3
Golongan I/Range I	2	3	5
5. II/A (Pengatur Muda)	35	61	96
6. II/B (Pengatur Muda Tingkat I)	35	34	69
7. II/C (Pengatur)	35	77	112
8. II/D (Pengatur Tingkat I)	13	31	44
Golongan II/Range II	118	203	321
9. III/A (Penata Muda)	153	325	478
10. III/B (Penata Muda Tingkat I)	115	247	362
11. III/C (Penata)	152	232	384
12. III/D (Penata Tingkat I)	120	237	357
Golongan III/Range III	540	1041	1 581
13. IV/A (Pembina)	77	139	216
14. IV/B (Pembina Tingkat I)	37	164	201
15. IV/C (Pembina Utama Muda)	13	7	20
16. IV/D (Pembina Utama Madya)	1	-	1
17. IV/E (Pembina Utama)	-	-	-
Golongan IV/Range IV	128	310	438
Jumlah/Total	788	1 557	2 345

Catatan/Note: ...

Sumber/Source: Badan Kepegawaian dan Pengembangan Sumber Daya Manusia Kabupaten Minahasa Tenggara/*Local Personnel Board of Minahasa Tenggara Regency*

2.4 KEUANGAN DAERAH GOVERNMENT FINANCE

Tabel 2.4.1 Realisasi Pendapatan Pemerintah Kabupaten Minahasa Tenggara Menurut Jenis Pendapatan (ribu rupiah), 2017 - 2020
Actual Revenues of Government Minahasa Tenggara Regency by Source of Revenues (million rupiahs), 2017–2020

Jenis Pendapatan Source of Revenues	2017	2018	2019	2020
(1)	(2)	(3)	(4)	(5)
1. Pendapatan Asli Daerah	32 767 661	18 632 767	20 751 839	28 585 365
Pendapatan Pajak Daerah	4 709 202	5 455 295	7 055 774	6 391 709
Hasil Retribusi Daerah	665 677	774 986	829 975	507 871
Hasil Pengelolaan Kekayaan Daerah yang Dipisahkan	339 303	676 175	829 735	491 644
Lain-lain Pendapatan Asli Daerah yang Sah	27 053 478	11 726 309	12 036 354	21 194 140
2. Dana Perimbangan	553 388 647	535 859 286	536 761 363	510 164 773
Bagi Hasil Pajak/Bagi Hasil Bukan Pajak	14 040 908	14 703 011	13 200 461	11 902 617
Dana Alokasi Umum	405 784 923	407 185 484	424 843 260	385 778 708
Dana Alokasi Khusus	133 562 816	113 970 791	98 717 642	112 483 448
3. Lain-lain Pendapatan daerah yang Sah	138 755 628	168 888 492	159 974 740	26 318 679
Pendapatan Hibah	-	11 171 860	14 426 080	-
Dana Bagi Hasil Pajak dari Provinsi dan Pemerintah Daerah Lainnya	17 884 497	19 598 766	20 981 601	8 451 493
Dana Penyesuaian dan Otonomi Khusus	110 778 154	136 825 083	12 628 776	-
Bantuan Keuangan dari Provinsi atau Pemerintah Daerah Lainnya	10 000 000	968 493	-	-
Pendapatan Lainnya	92 976	324 289	6 640 785	41 516
Dana Desa	-	-	105 297 497	-
Dana Insentif Daerah	-	-	-	17 825 669
Jumlah/Total	724 911 937	723 380 546	717 487 944	565 068 818

Catatan/Note: ...

Sumber/Source: Badan Keuangan Daerah Kabupaten Minahasa Tenggara/Aegional Financial Agencies of Minahasa Tenggara Regency

Tabel
Table 2.4.2

Realisasi Belanja Pemerintah Kabupaten Minahasa Tenggara Menurut Jenis Pendapatan (juta rupiah), 2017–2020
Actual Expenditures of Government of Minahasa Tenggara Regency by Type of Expenditure (million rupiahs), 2017–2020

Jenis Belanja <i>Kind of Expenditures</i>	2017	2018	2019	2020
(1)	(2)	(3)	(4)	(5)
1. Belanja Tidak Langsung	408 544 178	424 131 205	420 965 766	325 739 913
Belanja Pegawai	230 282 542	236 429 655	242 745 295	239 567 232
Belanja Bunga	-	-	-	837 689
Belanja Hibah	17 947 558	30 083 042	6 656 388	5 774 250
Belanja Bantuan Sosial	14 286 000	11 667 500	10 574 400	8 040 000
Belanja Bagi Hasil kepada Provinsi/ Kabupaten/Kota dan Pemerintah Desa	398 657	439 637	458 673	458 673
Belanja Bantuan Keuangan Kepada Provinsi/Kabupaten/Kota dan Pemerintah Desa dan Partai Politik	145 297 420	145 511 369	160 531 009	54 914 887
Belanja Tidak Terduga	332 000	-	-	16 147 181
2. Belanja Langsung	338 750 830	308 525 685	270 599 986	289 020 262
Belanja Pegawai	22 215 912	30 595 197	30 240 237	32 098 941
Belanja Barang dan Jasa	121 822 834	119 435 266	134 640 642	88 268 204
Belanja Modal	194 712 084	158 495 221	105 719 106	168 653 115
Jumlah/Total	747 295 009	732 656 891	691 565 753	614 760 175

Catatan/Note: ...

Sumber/Source: Badan Keuangan Daerah Kabupaten Minahasa Tenggara/*Regional Financial Agencies of Minahasa Tenggara Regency*

PENDUDUK DAN KETENAGAKERJAAN

POPULATION AND EMPLOYMENT

116.323 Penduduk Kabupaten Minahasa Tenggara
berdasarkan Hasil Sensus Penduduk tahun 2020
Minahasa Tenggara population based on the result of the 2020 Population Census

Jumlah Perempuan
Numbers of Female

15.405



Penduduk Berumur 15 Tahun Ke Atas
yang Bekerja Selama Seminggu yang Lalu
Menurut Status Pekerjaan Utama

*Population 15 Years of Age and Over
who Worked During The Previous Week
by Main Employment Status*

Jumlah Laki-laki
Numbers of Male

34.222



Jumlah Penerbitan
Akte Menurut Kelahiran
Number of Issuance of Certificate Birth

2.341



Jumlah Pendaftar
Tenaga Kerja
Number Registered of Workers

231
Perempuan
Female



253
Laki-laki
Male



PENJELASAN TEKNIS

Sumber utama data kependudukan adalah sensus penduduk yang dilaksanakan setiap sepuluh tahun sekali. Sensus penduduk telah dilaksanakan sebanyak enam kali sejak Indonesia merdeka, yaitu tahun 1961, 1971, 1980, 1990, 2000, 2010 dan 2020.

Di dalam sensus penduduk, pencacahan dilakukan terhadap seluruh penduduk yang berdomisili di wilayah teritorial Indonesia termasuk warga negara asing kecuali anggota korps diplomatik negara sahabat beserta keluarganya.

Metode pengumpulan data dalam sensus dilakukan dengan wawancara antara petugas sensus dengan responden dan juga melalui e-sensus. Pencatatan penduduk menggunakan konsep usual residence, yaitu konsep di mana penduduk biasa bertempat tinggal. Bagi penduduk yang bertempat tinggal tetap dicacah di mana mereka biasa tinggal, sedangkan untuk penduduk yang tidak bertempat tinggal tetap dicacah di tempat di mana mereka ditemukan petugas sensus pada malam 'Hari Sensus'. Termasuk penduduk yang tidak bertempat tinggal tetap adalah tuna wisma, awak kapal berbendera Indonesia, penghuni perahu/rumah apung, masyarakat terpencil/terasing, dan pengungsi. Bagi mereka yang mempunyai tempat tinggal tetap dan

TECHNICAL NOTES

The main source of demographic data is population census, which is conducted every ten years. Population Census has been conducted six times since Indonesia's independence: 1961, 1971, 1980, 1990, 2000, 2010 and 2020.

The population census enumerates all residents who domicile in the entire territory of Indonesia including foreign citizens except the diplomatic corps members and their families.

The method of data collection in a population census involves interviewing respondents and conducting e-census. Enumeration of the population uses the concept of "usual residence", which is the concept of "places where people usually live". De jure was applied to the permanent residents, while de facto was applied to non-permanent residents. The permanent residents were enumerated in place where they normally live, the non-permanent residents were enumerated where they were found by the enumerators, on the night of 'Census Date'. The non permanent residents include homeless people, ship crew, boat people, remote area community, and internally displaced persons. Those who had permanent residence and had been travelling away from their home for six months or more were not enumerated in

sedang bepergian ke luar wilayah lebih dari enam bulan, tidak dicacah di tempat tinggalnya, tetapi dicacah di tempat tujuannya. Untuk tahun yang tidak dilaksanakan sensus penduduk, data kependudukan diperoleh dari hasil proyeksi penduduk. Proyeksi penduduk merupakan suatu perhitungan ilmiah yang didasarkan pada asumsi dari komponen-komponen perubahan penduduk, yaitu kelahiran, kematian, dan migrasi.

Penduduk Indonesia adalah semua orang yang berdomisili di wilayah teritorial Indonesia selama 6 bulan atau lebih dan atau mereka yang berdomisili kurang dari 6 bulan tetapi bertujuan menetap.

Laju pertumbuhan penduduk adalah angka yang menunjukkan persentase pertambahan penduduk dalam jangka waktu tertentu.

Kepadatan penduduk adalah rasio banyaknya penduduk per kilometer persegi.

Rasio jenis kelamin adalah perbandingan antara penduduk laki-laki dan penduduk perempuan pada suatu wilayah dan waktu tertentu. Biasanya dinyatakan dengan banyaknya penduduk laki-laki untuk 100 penduduk perempuan.

Distribusi penduduk adalah pola persebaran penduduk di suatu

their permanent place, but in the place where they were during the census. For the periods where the population census is not conducted, population projection is done to estimate population during those years. The population projection is an estimate based on the demographic components, such as birth, death, and migration.

The population of Indonesia are all residents of the entire territory of Indonesia who have stayed for six months or longer, and those who intended to stay more than six months even though their length of stay is less than six months.

The growth rate of population is the number that show percentage of population growth within a specified period.

Population density is ratio of population per square kilometer.

Sex ratio is the ratio of males population to females population in a given area and time, usually expressed as the number of males for every 100 females.

Population distribution is the pattern of population distribution in an area,

wilayah, baik berdasarkan batas-batas geografis maupun berdasarkan batas-batas administrasi pemerintahan.

Komposisi penduduk adalah pola persebaran penduduk menurut karakteristiknya, contoh: penduduk menurut kelompok umur, penduduk menurut jenis kelamin.

Rumah tangga adalah seseorang atau sekelompok orang yang mendiami sebagian atau seluruh bangunan fisik/sensus dan biasanya tinggal bersama serta pengelolaan makan dari satu dapur. Yang dimaksud makan dari satu dapur adalah jika pengurusan kebutuhan sehari-harinya dikelola bersama-sama menjadi satu.

Anggota rumah tangga adalah semua orang yang biasanya bertempat tinggal di suatu rumah tangga, baik yang berada di rumah pada waktu pencacahan maupun yang sementara tidak ada.

Penduduk usia kerja adalah penduduk yang berumur 15 tahun ke atas.

Angkatan kerja adalah penduduk usia kerja (15 tahun ke atas) yang bekerja, punya pekerjaan namun sementara tidak bekerja, dan pengangguran.

Bekerja adalah kegiatan ekonomi yang dilakukan oleh seseorang dengan maksud memperoleh atau

either by geographic boundaries or by government administrative boundaries.

Population composition is the pattern of population distribution by its characteristics, example: population by age group, population by sex.

Household is an individual or group of people living in a physical/census building unit or part of it and usually commit on a common provision for food and other essentials of living. Common provision for food means one organising daily needs for all of household members.

Household member are those who usually lives in a household regardless of their location at the time of enumeration.

Working age population is persons of 15 years and over.

Labor force or economically active are persons of 15 years and over, who in the previous week were working, temporarily absent from work but having jobs, and unemployment.

Working is economic activity conducted by a person and intended to earn income by doing work or helping to

membantu memperoleh pendapatan atau keuntungan dan lamanya bekerja paling sedikit 1 jam secara terus menerus dalam seminggu yang lalu (termasuk pekerja keluarga tanpa upah yang membantu dalam suatu usaha/kegiatan ekonomi).

Jumlah jam kerja seluruhnya adalah jumlah jam kerja yang digunakan untuk bekerja (tidak termasuk jam kerja istirahat resmi dan jam kerja yang digunakan untuk hal-hal di luar pekerjaan).

Lapangan usaha adalah bidang kegiatan dari pekerjaan/tempat bekerja di mana seseorang bekerja. Klasifikasi lapangan usaha mengikuti Klasifikasi Baku Lapangan Usaha Indonesia (KBLI) dalam 1 digit.

Status pekerjaan adalah kedudukan seseorang dalam unit usaha/kegiatan dalam melakukan pekerjaan.

Berusaha sendiri tanpa dibantu orang lain adalah bekerja atau berusaha dengan menanggung risiko secara ekonomis, yaitu dengan tidak kembalinya ongkos produksi yang telah dikeluarkan dalam rangka usahanya tersebut, serta tidak menggunakan pekerja dibayar maupun pekerja tak dibayar, termasuk yang sifat pekerjaannya memerlukan teknologi atau keahlian khusus.

Berusaha dibantu buruh tidak tetap/buruh tidak dibayar adalah

do work at least one hour continuously during the reference week (including unpaid family worker/s for any economic activity).

Total working hours is the total hours spent by an employee to perform all jobs (excluding the time used for other activities which are not classified as work).

Industry is field of a person's activity or establishment. The classification of industries follows the Indonesia Standard Industrial Classification (KBLI) in one digit.

Employment status is the status of a person at his place of work or establishment where he was employed.

Own-account worker is a person who works at his own risk without assisted by paid per mount worker or unpaid worker include technical job or skill job.

Employer assisted by temporary workers/unpaid worker is a person

bekerja atau berusaha atas risiko sendiri, dan menggunakan buruh/pekerja tak dibayar dan atau buruh/pekerja tidak tetap.

Berusaha dibantu buruh tetap/ buruh dibayar adalah berusaha atas risiko sendiri dan mempekerjakan paling sedikit satu orang buruh/pekerja tetap yang dibayar.

Buruh/karyawan/pegawai adalah seseorang yang bekerja pada orang lain atau instansi/kantor/perusahaan secara tetap dengan menerima upah/gaji baik berupa uang maupun barang. Buruh yang tidak mempunyai majikan tetap, tidak digolongkan sebagai buruh/karyawan, tetapi sebagai pekerja bebas. Seseorang dianggap memiliki majikan tetap jika memiliki 1 (satu) majikan (orang/ rumah tangga) yang sama dalam sebulan terakhir, khusus pada sektor bangunan batasannya tiga bulan. Apabila majikannya instansi/ lembaga, boleh lebih dari satu.

Pekerja bebas adalah seseorang yang bekerja pada orang lain/ majikan/ institusi yang tidak tetap (lebih dari 1 majikan dalam sebulan terakhir) di usaha pertanian baik berupa usaha rumah tangga maupun bukan usaha rumah tangga, ataupun di nonpertanian atas dasar balas jasa dengan menerima upah atau imbalan baik berupa uang maupun barang, dan baik dengan sistem pembayaran harian maupun borongan

who works at his own risk and assisted by temporary worker/unpaid worker.

Employer assisted by permanent workers/paid workers is a person who does his business at her/his own risk at least one assisted by paid permanent worker.

Employee is a person who work permanently for other people or institution/office/ company and gains some money/cash or goods as wage/ salary. Labor who have no permanent employer is not categorized as a laborer/ worker/employee but casual worker. A laborers in general is considered to have a permanent employer if he has the same employer during the past month, particularly for building construction sector is 3 months. If the employer is an institution, more than 1 (one) employer is allowed.

Casual employee is a person who does not work permanently for other people/employer/ institution (more than 1 employer during the last 1 month) in agricultural sector, either home industry or not home industry, or in non-agricultural sector based on remuneration paid with money or goods, and based on daily or contact payment system.

Pekerja tak dibayar adalah seseorang yang bekerja membantu usaha untuk memperoleh penghasilan/keuntungan yang dilakukan oleh salah seorang anggota rumah tangga atau bukan anggota rumah tangga tanpa mendapat upah/gaji baik berupa uang maupun barang.

Penduduk Kabupaten Minahasa Tenggara tahun 2020 berdasarkan hasil Sensus Penduduk tahun 2020 sebanyak 116.323 ribu orang. Sementara itu penduduk Minahasa Tenggara mengalami pertumbuhan sebesar 1,48 persen. Serta kepadatan penduduk sebesar 159,21 per km.

Berdasarkan hasil survei Angkatan Kerja Nasional Bulan Agustus yang dilakukan Badan Pusat Statistik Kabupaten Minahasa Selatan didapatkan jumlah angkatan kerja Kabupaten Minahasa Tenggara adalah sebanyak 51.325 yang terdiri dari 49.627 orang bekerja dan 1.698 orang merupakan pengangguran terbuka.

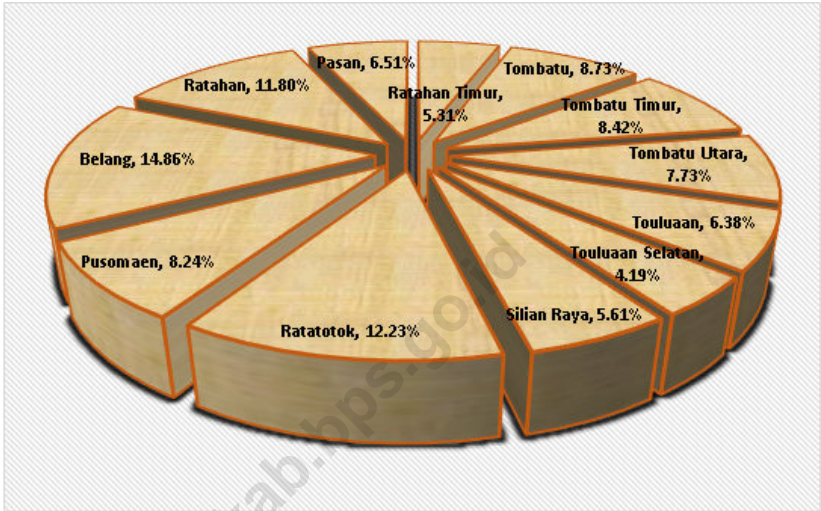
Unpaid worker is a person who intended to work without pay, either with money or good, in an establishment run by other members of the family, relative or neighbour.

Minahasa Tenggara population based population projections for 2020 were 116,323 thousand people. Meanwhile the population of Minahasa Tenggara experienced a growth of 1.48 percent. And population density of 159.21 per km.

Based on August National Labor Force Survey in Statistical of Minahasa Selatan Regency it counted there are 51,325 Economical Active consist of 49,627 worker and 1,698 unemployment.

Gambar 3.1
Figures

Distribusi Persentase Penduduk Menurut Kecamatan di Kabupaten Minahasa Tenggara, 2020
Distribution of Population by Subdistrict in Minahasa Tenggara Regency, 2020



Sumber/Source : Hasil SP2020 (September)/The result of the 2020 Population Census (September)

3.1 PENDUDUK POPULATION

Tabel 3.1.1 Penduduk, Laju Pertumbuhan Penduduk per Tahun, Distribusi Persentase Penduduk, Kepadatan Penduduk dan Rasio Jenis Kelamin Penduduk Menurut Kecamatan di Kabupaten Minahasa Tenggara, 2020
Population, Annual Population Growth Rate, Percentage Distribution of Population, Population Density, and Population Sex Ratio by Subdistrict in Minahasa Tenggara Regency, 2020

Kecamatan Subdistrict	Penduduk (ribu) Population (thousand)	Laju Pertumbuhan Penduduk per Tahun 2010–2020 Annual Population Growth Rate (%) 2010–2020
(1)	(2)	(3)
Ratatotok	14 227	1,57
Pusomaen	9 583	1,50
Belang	17 286	1,24
Ratahan	13 721	1,17
Pasan	7 570	1,34
Ratahan Timur	6 174	1,04
Tombatu	10 151	1,16
Tombatu Timur	9 795	1,45
Tombatu Utara	8 992	1,55
Touluaan	7 419	1,73
Touluaan Selatan	4 878	1,75
Silian Raya	6 527	2,31
Minahasa Tenggara	116 323	1,43

Lanjutan Tabel/*Continued Table 3.1.1*

Kecamatan Subdistrict	Persentase Penduduk (%) Percentage of Total Population (%)	Kepadatan Penduduk per km ² Population Density per sq.km
(1)	(4)	(5)
Ratatotok	12,23	136,56
Pusomaen	8,24	178,69
Belang	14,86	229,96
Ratahan	11,80	222,64
Pasan	6,51	152,04
Ratahan Timur	5,31	96,48
Tombatu	8,73	149,39
Tombatu Timur	8,42	520,73
Tombatu Utara	7,73	241,92
Touluaan	6,38	72,88
Touluaan Selatan	4,19	92,46
Silian Raya	5,61	149,19
Minahasa Tenggara	100,00	159,21

Lanjutan Tabel/*Continued Table 3.1.1*

Kecamatan <i>Subdistrict</i>	Rasio Jenis Kelamin <i>Population Sex Ratio</i>
(1)	(11)
Ratatotok	106,6
Pusomaen	108,7
Belang	107,5
Ratahan	108,1
Pasan	103,3
Ratahan Timur	108,7
Tombatu	110,7
Tombatu Timur	105,7
Tombatu Utara	106,8
Touluaan	105,5
Touluaan Selatan	109,1
Silian Raya	109,1
Minahasa Tenggara	107,4

Catatan/*Note*:Sumber/*Source*: Hasil SP2020 (September)/*The result of the 2020 Population Census (September)*

Tabel
Table 3.1.2

Jumlah Penduduk Menurut Kelompok Umur dan Jenis Kelamin di Kabupaten Minahasa Tenggara, 2020
Population by Age Groups and Sex in Minahasa Tenggara Regency, 2020

Kelompok Umur <i>Age Groups</i>	Jenis Kelamin/Sex		
	Laki-Laki <i>Male</i>	Perempuan <i>Female</i>	Jumlah <i>Total</i>
(1)	(2)	(3)	(4)
0-4	5 144	4 904	10 048
5-9	5 101	4 702	9 803
10-14	5 039	4 817	9 856
15-19	5 037	4 636	9 673
20-24	5 011	4 640	9 651
25-29	4 638	4 043	8 681
30-34	4 160	3 700	7 860
35-39	3 977	3 675	7 652
40-44	4 244	4 009	8 253
45-49	4 141	3 748	7 889
50-54	3 857	3 415	7 272
55-59	3 168	2 747	5 915
60-64	2 358	2 277	4 635
65-69	1 781	1 890	3 671
70-74	1 316	1 369	2 685
75+	1 277	1 502	2 779
Minahasa Tenggara	60 249	56 074	116 323

Catatan/Note: ...

Sumber/Source: Hasil Perapihan Umur dari Data Administratif dan SP2020 (September)/*The Result of Smoothing Single Year of Age from Administrative Data and the 2020 Population Census (September)*

Tabel 3.1.3 **Jumlah Penerbitan Akte Menurut Jenis dan Bulan di Kabupaten Minahasa Tenggara, 2020**
Number of Issuance of Certificate by Type and Month in Minahasa Tenggara Regency, 2020

Bulan Month	Kelahiran Birth	Kematian Death	Perkawinan Marriage	Perceraian Divorce
(1)	(2)	(3)	(4)	(5)
Januari/January	471	109	35	6
Februari/February	224	90	52	-
Maret/March	190	85	54	7
April/April	88	98	7	2
Mei/May	114	64	5	-
Juni/June	192	98	34	2
Juli/July	192	103	8	4
Agustus/August	158	108	100	2
September/September	223	101	86	1
Oktober/October	185	67	57	10
November/November	206	122	96	5
Desember/December	98	109	51	7
Jumlah/Total	2 341	1 154	585	46

Catatan/Note:

Sumber/Source: Dinas Kependudukan dan Pencatatan Sipil Kabupaten Minahasa Tenggara/Population and Civil Registration Agency Minahasa Tenggara

Tabel
Table 3.1.4

Jumlah Pencetakan KTP Elektronik menurut Bulan di Kabupaten Minahasa Tenggara, 2020
Number of Electronic Identity Card Printing by Month in Minahasa Tenggara Regency, 2020

Bulan Month	Jumlah Pencetakan e-KTP Number of Electronic Identity Card
(1)	(2)
Januari/January	1 059
Februari/February	618
Maret/March	188
April/April	117
Mei/May	225
Juni/June	452
Juli/July	447
Agustus/August	1 077
September/September	269
Oktober/October	1 261
November/November	1 443
Desember/December	1 259
Jumlah/Total	8 415

Catatan/Note:

Sumber/Source: Dinas Kependudukan dan Pencatatan Sipil Kabupaten Minahasa Tenggara/Population and Civil Registration Agency Minahasa Tenggara

3.2 KETENAGAKERJAAN EMPLOYMENT

Tabel 3.2.1 Jumlah Penduduk Berumur 15 Tahun Keatas Menurut Jenis Kegiatan Selama Seminggu yang Lalu dan Jenis Kelamin di Kabupaten Minahasa Tenggara, 2020
Population Aged 15 Years and Over by Type of Activity During The Previous Week and Sex in Minahasa Tenggara Regency, 2020

Kegiatan Utama <i>Main Activity</i>	Jenis Kelamin/Sex		
	Laki-Laki <i>Male</i>	Perempuan <i>Female</i>	Jumlah <i>Total</i>
(1)	(2)	(3)	(4)
Angkatan Kerja <i>Economically Active</i>			
Bekerja/ <i>Working</i>	34 222	15 405	49 627
Pengangguran Terbuka <i>Unemployment</i>	993	705	1 698
Bukan Angkatan Kerja <i>Economically Inactive</i>			
Sekolah/ <i>Attending School</i>	2 082	2 893	4 975
Mengurus Rumah Tangga <i>Housekeeping</i>	1 363	17 224	18 587
Lainnya/ <i>Others</i>	2 968	1 913	4 881
Jumlah/Total	41 628	38 140	79 768

Catatan/Note: Sampai dengan rilis Sakernas Februari 2020, penghitungan indikator masih menggunakan penimbang dari proyeksi hasil Sensus Penduduk (SP2010). Penimbang adalah faktor pengali sampel suatu survei untuk menghasilkan estimasi penduduk. Pada tahun 2015, Badan Pusat Statistik melakukan Survei Penduduk Antar Sensus (SUPAS 2015). Hasil SUPAS 2015 digunakan untuk menghitung proyeksi penduduk sampai dengan tahun 2045 dan mengoreksi proyeksi hasil SP2010. Dengan adanya koreksi tersebut, maka mulai Sakernas Agustus 2020 dan selanjutnya, penghitungan indikator data series akan menggunakan estimasi dengan penimbang dari proyeksi penduduk hasil SUPAS 2015.

Sumber/Source: BPS-Sulawesi Utara, Survei Angkatan Kerja Nasional (Sakernas) Agustus/BPS-Sulawesi Utara, August National Labor Force Survey

Tabel 3.2.2
Table

Penduduk Berumur 15 Tahun ke Atas Menurut Pendidikan Tertinggi yang Ditamatkan dan Jenis Kegiatan Selama Seminggu yang Lalu di Kabupaten Minahasa Tenggara, 2020

Population 15 Years of Age and Over by Educational Attainment and Type of Activity During the Previous Week in Minahasa Tenggara Regency, 2020

Pendidikan Tertinggi yang Ditamatkan ¹ <i>Educational Attainment¹</i>	Angkatan Kerja <i>Economically Active</i>			Persentase Bekerja terhadap Angkatan Kerja <i>Percentage of Working to Economically Active</i>
	Bekerja <i>Working</i>	Pengangguran ² <i>Unemployment²</i>	Jumlah Angkatan Kerja <i>Total of Economically Active</i>	
(1)	(2)	(3)	(4)	(5)
0	16 252	394	16 646	97.63
1	12 785	328	13 113	97.50
2	14 434	657	15 091	95.65
3	6 156	319	6 475	95.07
Jumlah/Total	49 627	1 698	51 325	96.69

Lanjutan Tabel/Continued Table 3.2.2

Pendidikan Tertinggi yang Ditamatkan ¹ <i>Educational Attainment</i> ¹	Bukan Angkatan Kerja <i>Not Economically Active</i>	Jumlah Total	Persentase Angkatan Kerja terhadap Penduduk Usia Kerja <i>Percentage of Economically Active to Working Age Population</i>
(1)	(6)	(7)	(8)
0	10 159	26 805	62.10
1	7 402	20 515	63.92
2	9 744	24 835	60.77
3	1 138	7 613	85.05
Jumlah/Total	28 443	79 768	64.34

- Catatan/Note:
- ¹ 0. ≤ Sekolah Dasar (SD)/≤ *Primary School*
 1. Sekolah Menengah Pertama/*Junior High School*
 2. Sekolah Menengah Atas/*Senior High School*
 3. Perguruan Tinggi/*Collage*
 - ² 1. Mencari pekerjaan/*Looking for work*
 2. Mempersiapkan usaha/*Establishing a new business/firm*
 3. Merasa tidak mungkin mendapat pekerjaan/*Hopeless of job*
 4. Sudah punya pekerjaan tetapi belum mulai bekerja/*Have a job in future start*

Sampai dengan rilis Sakernas Februari 2020, penghitungan indikator masih menggunakan penimbang dari proyeksi hasil Sensus Penduduk (SP2010). Penimbang adalah faktor pengali sampel suatu survei untuk menghasilkan estimasi penduduk. Pada tahun 2015, Badan Pusat Statistik melakukan Survei Penduduk Antar Sensus (SUPAS 2015). Hasil SUPAS 2015 digunakan untuk menghitung proyeksi penduduk sampai dengan tahun 2045 dan mengoreksi proyeksi hasil SP2010. Dengan adanya koreksi tersebut, maka mulai Sakernas Agustus 2020 dan selanjutnya, penghitungan indikator data series akan menggunakan estimasi dengan penimbang dari proyeksi penduduk hasil SUPAS 2015.

Sumber/Source: BPS Sulawesi Utara, Survei Angkatan Kerja Nasional (Sakernas) Agustus/BPS-Sulawesi Utara, August National Labor Force Survey

Tabel
Table 3.2.3

Penduduk Berumur 15 Tahun Ke Atas yang Bekerja Selama Seminggu yang Lalu Menurut Status Pekerjaan Utama dan Jenis Kelamin di Kabupaten Minahasa Tenggara, 2020
Population 15 Years of Age and Over who Worked During The Previous Week by Main Employment Status and Sex in Minahasa Tenggara Regency, 2020

Status Pekerjaan Utama <i>Main Employment Status</i>	Laki-Laki <i>Male</i>	Perempuan <i>Female</i>	Jumlah <i>Total</i>
(1)	(2)	(3)	(4)
Berusaha sendiri <i>Own account worker</i>	11 694	5 037	16 731
Berusaha dibantu buruh tidak tetap/buruh tidak dibayar <i>Employer assisted by temporary worker/unpaid worker</i>	2 498	2 187	4 685
Berusaha dibantu buruh tetap/buruh dibayar <i>Employer assisted by permanent worker/paid worker</i>	1 555	220	1 775
Buruh/Karyawan/Pegawai/ <i>Employee</i>	8 704	4 700	13 404
Pekerja bebas <i>Casual worker</i>	8 737	865	9 602
Pekerja keluarga/tak dibayar <i>Family worker/unpaid worker</i>	1 034	2 396	3 430
Jumlah/Total	34 222	15 405	49 627

Catatan/Note: ...

Sumber/Source: BPS-Sulawesi Utara, Survei Angkatan Kerja Nasional (Sakernas) Agustus/BPS-Sulawesi Utara, August National Labor Force Survey

Tabel
Table 3.2.4

Jumlah Pendaftar, Lowongan, dan Penempatan Tenaga Kerja Menurut Jenis Kelamin dan Bulan di Kabupaten Minahasa Tenggara, 2020
Number of Vacancies Registered and Placement of Workers by Sex and Month in Minahasa Tenggara Regency, 2020

Bulan Month	Pendaftar/Registered		Lowongan/Vacancies		Penempatan/Placement	
	Laki-laki Male	Perempuan Female	Laki-laki Male	Perempuan Female	Laki-laki Male	Perempuan Female
(1)	(2)	(3)	(4)	(5)	(6)	(7)
Januari/January	9	5	-	-	-	-
Februari/February	19	1	-	-	-	-
Maret/March	141	122	-	1	-	1
April/April	-	-	-	-	-	-
Mei/May	-	-	-	-	-	-
Juni/June	5	-	-	-	-	-
Juli/July	1	-	-	-	-	-
Agustus/August	2	3	-	-	-	-
September/September	10	1	-	-	-	-
Oktober/October	46	74	10	10	5	3
November/November	4	10	-	-	-	4
Desember/December	16	15	-	-	-	-
Minahasa Tenggara	253	231	10	11	5	8

Catatan/Note: ...

Sumber/Source: Dinas Tenaga Kerja dan Transmigrasi Kabupaten Minahasa Tenggara/Manpower and Transmigration Service of Minahasa Tenggara Regency

SOSIAL DAN KESEJAHTERAN RAKYAT

SOCIAL AND WELFARE

Pada Tahun 2020 di Kabupaten Minahasa Tenggara Tercatat baru memiliki 2 Rumah Sakit yang terletak di Kecamatan Ratatotok dan Pasan, 13 Puskesmas, 17 Puskesmas Pembantu dan 15 Apotek

At 2020, Minahasa Tenggara Regency has a hospital which located in Ratatotok and Pasan District, 13 Public Health Center, 17 Subsidiary of Public Health Center 15 Pharmacy.



9.975

Murid Sekolah Dasar

Pupils in Primary Schools

5.661

Murid Sekolah Menengah Pertama (SMP)

Pupils in Junior High Schools



3.271

Murid Sekolah Menengah Atas (SMA)

Pupils in Senior High Schools

2.042

Murid Sekolah Menengah Kejuruan (SMK)

Pupils in Vocational High Schools



PENJELASAN TEKNIS

Tidak/belum pernah sekolah adalah mereka yang tidak pernah atau belum pernah terdaftar dan tidak pernah atau belum pernah aktif mengikuti pendidikan di suatu jenjang pendidikan formal. Termasuk juga yang tamat/belum tamat taman kanak-kanak tetapi tidak melanjutkan ke sekolah dasar.

Masih bersekolah adalah mereka yang terdaftar dan aktif mengikuti pendidikan formal dan nonformal (Paket A, B, atau C), baik pendidikan dasar, menengah maupun pendidikan tinggi. Bagi mahasiswa yang sedang cuti dianggap masih bersekolah.

Tidak bersekolah lagi adalah mereka yang pernah terdaftar dan aktif mengikuti pendidikan di suatu jenjang pendidikan formal dan nonformal (Paket A, B, atau C), tetapi pada saat pencacahan tidak lagi terdaftar dan tidak aktif mengikuti pendidikan.

Tamat sekolah adalah menyelesaikan pelajaran yang ditandai dengan lulus ujian akhir pada kelas atau tingkat terakhir suatu jenjang pendidikan di sekolah negeri maupun swasta dengan mendapatkan tanda tamat belajar/ijazah. Seseorang yang belum mengikuti pelajaran pada kelas tertinggi tetapi telah mengikuti ujian akhir dan lulus dianggap tamat sekolah.

TECHNICAL NOTES

Not/never attending school is someone who has never attended or never been registered in a formal education, such as primary, secondary, and tertiary education. Those who just completed kindergarten are considered as never attended school.

Attending school is someone who is currently attending primary, secondary, or tertiary education, including package A, package B, or package C. College student who postpones his/her study is considered as attending school.

Not attending school anymore is someone who had enrolled and participated in formal and non-formal education in the past including package A, package B, or package C, but currently does not attend school.

Completed particular level of education is someone who has completed particular level of education in private or public school and accepting graduation certificate. Someone who has never attended the highest grade but passed the final exam is considered as completed particular level of education.

Dapat membaca dan menulis artinya dapat membaca dan menulis kata-kata/kalimat sederhana dengan suatu aksara tertentu.

Able to read and write is the ability to read and write at least a simple sentence in any letter of alphabets.

Jalur Pendidikan di Indonesia terdiri atas 1) pendidikan formal, 2) pendidikan nonformal, dan 3) pendidikan informal yang ketiganya dapat saling melengkapi dan memperkaya (Undang-Undang No. 20 Tahun 2014 tentang Sistem Pendidikan Nasional).

The Education System in Indonesia consists of 1) a formal education, 2) non-formal education, and 3) informal education that all three can be complementary and enriching (Law No. 20 Year 2014 about The National Education System).

Jenjang Pendidikan Formal terdiri atas pendidikan dasar, pendidikan menengah, dan pendidikan tinggi. Jenis pendidikan yang diajarkan mencakup pendidikan umum, kejuruan, akademik, profesi, vokasi, keagamaan, dan khusus.

The Formal Education Level consists of primary education, secondary education, and high education. The kind of education that taught consists of general education, vocational, academic, professional, religious, and specific education.

Pendidikan Dasar berbentuk Sekolah Dasar (SD) dan Madrasah Ibtidaiyah (MI) atau bentuk lain yang sederajat serta Sekolah Menengah Pertama (SMP) dan Madrasah Tsanawiyah (MTs), atau bentuk lain yang sederajat.

The Primary Education consists of Elementary School and Islamic Elementary School or other equivalent forms and Junior High School and MTs, or other equivalent forms.

Pendidikan Menengah berbentuk Sekolah Menengah Atas (SMA), Madrasah Aliyah (MA), Sekolah Menengah Kejuruan (SMK), dan Madrasah Aliyah Kejuruan (MAK), atau bentuk lain yang sederajat.

The Secondary Education consists of the senior high school, MA, Vocational School, and Vocational Madrasah Aliyah, or other equivalent forms.

Pendidikan Tinggi merupakan jenjang pendidikan setelah pendidikan menengah yang

The High Education consists of the education level after the secondary education that consists of diplomas,

mencakup program pendidikan diploma, sarjana, magister, spesialis, dan doktor yang diselenggarakan oleh perguruan tinggi. Perguruan tinggi dapat berbentuk akademi, politeknik, sekolah tinggi, institut, atau universitas.

Rumah Sakit adalah tempat pemeriksaan dan perawatan kesehatan, biasanya berada di bawah pengawasan dokter/tenaga medis, yang melayani penderita yang sakit untuk berobat rawat jalan atau rawat inap.

Rumah Sakit Bersalin adalah rumah sakit khusus untuk persalinan, dilengkapi pelayanan spesialis pemeriksaan kehamilan, persalinan, rawat inap dan rawat jalan ibu dan anak yang berada di bawah pengawasan dokter spesialis kandungan.

Rumah Bersalin adalah sarana pelayanan kesehatan dengan izin sebagai rumah bersalin, dilengkapi pelayanan pemeriksaan kehamilan, persalinan serta pemeriksaan ibu dan anak yang berada di bawah pengawasan bidan senior.

Poliklinik adalah sarana kesehatan yang dipakai untuk pelayanan berobat jalan, biasanya berada di bawah pengawasan dokter/tenaga medis.

Puskesmas (Pusat Kesehatan Masyarakat) adalah unit pelaksana teknis dinas kesehatan kabupaten/

bachelor, master, specialist, and doctoral degrees that are held by the college. The colleges can be academy, polytechnic, high school, institute, or university.

Hospital is a place for health check, usually controlled/supervised by doctors/medical personnel to serve the ill patients to get outpatient or inpatient treatment services.

Maternity Hospital is a specialized hospital for childbirth, has specialist inspection service to pregnancy, childbirth, hospitalization and outpatient for mothers and children that is under the supervision of an obstetrician.

Maternity House is health care facility with a license as a maternity house, equipped with prenatal care, childbirth and examination of mothers and children which is under the supervision of a senior midwife.

Polyclinic is a health facility in which to get outpatient services, usually under the control of doctor/medical personnel.

Public Health Center is technical implementation unit of regency health department that have the primary

kota yang mempunyai fungsi utama sebagai penyelenggara pelayanan kesehatan tingkat pertama. Wilayah kerja puskesmas maksimal adalah satu kecamatan dan untuk dapat menjangkau wilayah kerjanya, puskesmas mempunyai jaringan pelayanan yang meliputi unit Puskesmas Pembantu (Pustu), unit Puskesmas Keliling (Puskel), dan unit bidan desa/komunitas (Peraturan Menteri Kesehatan RI No. 75 Tahun 2015 Tentang Pusat Kesehatan Masyarakat).

Apotek adalah suatu tempat tertentu yang digunakan untuk melakukan pekerjaan kefarmasian, dan penyaluran/penjualan obat atau bahan farmasi dan perbekalan kesehatan lainnya kepada masyarakat yang dikelola oleh tenaga apoteker (Peraturan Menteri Kesehatan RI No. 1332 Tahun 2002 Tentang Perubahan Atas Peraturan Menteri Kesehatan RI No. 922/MENKES/PER/X/1993 Tentang Ketentuan dan Tata Cara Pemberian Izin Apotek).

Imunisasi adalah memasukkan kuman atau racun penyakit tertentu yang sudah dilemahkan (vaksin) ke dalam tubuh dengan cara disuntik atau diminum (diteteskan dalam mulut) dengan maksud agar terjadi kekebalan tubuh terhadap penyakit tersebut.

Keluhan kesehatan adalah keadaan seseorang yang mengalami

function as a first-level health care providers. The working area standard of public health center is one district and to reach their working areas, public health centers have a service network covering subsidiary of public health center, mobile public health center units, and midwife units (Regulation of the Minister of Health of Indonesia Number 75 Year 2015 about Public Health Center).

Pharmacy is a specific place that is used for pharmaceutical jobs, and distribution/sale of drugs/ pharmaceuticals and other medical supplies to people that are administered by trained pharmacist (Regulation of the Minister of Health of Indonesia Number 1332 Year 2002 about the Changes of Regulation of the Minister of Health of Indonesia Number 922/MENKES/PER/X/1993 about Pro-vision and Procedures for Administration of Licensed Pharmacies).

Immunization is putting enervated microbe of a certain disease into human body by injection or drinking (dropping into mouth) to make the body immune to that disease.

Health complaint is a condition where a person has health or mental

gangguan kesehatan atau kejiwaan, baik karena penyakit akut, penyakit kronis, kecelakaan, kriminal, atau hal lain.

Mengobati sendiri adalah upaya oleh anggota rumah tangga/keluarga dengan melakukan pengobatan sendiri tanpa datang ke tempat fasilitas kesehatan atau memanggil dokter/petugas kesehatan ke rumahnya (misal minum obat modern, jamu, kerokan, kompres, kop, pijat) agar sembuh atau menjadi lebih ringan keluhan kesehatannya.

Angka penemuan kasus tuberkulosis adalah jumlah kasus baru tuberkulosis (TB) dan kasus TB yang didiagnosis kambuh yang diobati dalam program penanggulangan TB nasional dan dilaporkan kepada WHO, dibagi dengan perkiraan WHO terhadap jumlah kasus insiden tuberkulosis pada tahun yang sama, dinyatakan sebagai persentase.

Angka keberhasilan pengobatan tuberkulosis smear-positif/BasilTahan Asam (BTA) positif adalah proporsi (dinyatakan sebagai persentase) kasus TB BTA positif yang terdaftar di bawah program pengendalian TB nasional pada tahun tertentu yang dinyatakan berhasil menyelesaikan pengobatan. Dengan atau tanpa bukti bakteriologi keberhasilan ("sembuh" dan "menyelesaikan pengobatan" masing-masing).

problems because of acute illness, chronically illness, accident, crimes, or others.

Self treatment is an effort of household members/family to have a health treatment by themselves without visiting health facilities or a doctor/health personnel (for instance, by taking modern medicine, herb medicine, chief with a coin, compress, cupping suction, massage) in order to recover from illness or reduce the health complaint.

The case detection rate for all forms of tuberculosis is the number of new and replace tuberculosis cases diagnosed and treated in national tuberculosis control programmes and notified to WHO, divided by WHO's estimate of the number of incident tuberculosis cases for the same year, expressed as a percentage.

The treatment success rate for new pulmonary smear-positive tuberculosis cases is the proportion (expressed as a percentage) of new smear-positive tuberculosis cases registered under a national tuberculosis control programme in a given year that succesfully completed treatment. With or without bacteriological evidence of succes ("cured" and "treatment completed" respectively).

Kasus kumulatif AIDS adalah kumulatif kasus AIDS sampai dengan referensi waktu tertentu.

BCG (*Bacillus Calmette Guerin*) merupakan vaksinasi untuk mencegah penyakit TBC, diberikan pada bayi baru lahir atau anak, dengan suntikan pada kulit pangkal lengan atas. Bekas suntikan kemudian akan membentuk tonjolan kecil jaringan parut pada kulit lengan atas. Suntikan BCG diberikan kepada anak sebanyak 1 kali.

DPT (*Difteri, Pertusis, Tetanus*) merupakan vaksin untuk mencegah penyakit Difteri, Pertusis, dan Tetanus yang diberikan pada bayi berumur 3 bulan ke atas, dengan suntikan pada paha, diulang 1 bulan dan 2 bulan kemudian, sehingga suntikan imunisasi DPT lengkap pada balita berjumlah 3 kali (kadang-kadang selang waktu antar suntikan bisa lebih dari 1 bulan).

Luas lantai adalah luas lantai yang ditempati dan digunakan untuk keperluan sehari-hari (sebatas atap).

Air leding adalah sumber air yang berasal dari air yang telah melalui proses penjernihan dan penyehatan sebelum dialirkan kepada konsumen melalui instalasi berupa saluran air. Sumber air ini biasanya diusahakan oleh PAM/PDAM/BPAM. Termasuk dalam hal ini air leding yang didapat secara eceran.

Cummulative AIDS case is cummulative AIDS cases with reference to a particular time.

*BCG (*Bacillus Calmette Guerin*) is a vaccine to prevent TBC disease, given to newborns or children, by injection at the base of the skin of the upper arm. Injection site will form little bumps of scar tissue in the skin of the upper arm. BCG injections given to children 1 times.*

*DPT (*Diphtheria, Pertussis, Tetanus*) is a vaccine to prevent the diphtheria, pertussis, and tetanus disease, given to infants aged 3 months and above, with a shot in the thigh, repeated one month and two months later, so that the complete DPT immunization shots at toddler totaling 3 times (sometimes the time interval between injections can be more than 1 month).*

Floor area is the total area which is occupied and utilized daily.

Pipe water is a water source that comes from water that has been through a process of purification and sanitation before distribute to consumers through an instalation of water lines. This water source is usually distributed by PAM/PDAM/BPAM. This include a pipe water that sold at retail.

Sumur terlindung adalah air yang berasal dari dalam tanah yang digali dan lingkaran sumur tersebut dilindungi oleh tembok paling sedikit 0,8 meter di atas tanah dan 3 meter ke bawah tanah, serta ada lantai semen sejauh 1 meter dari lingkaran sumur.

Protected wells is water that comes from the soil were excavated and the circumference of the well was protected by walls at least 0.8 meters above ground and 3 meters underground, and cement floor as far as 1 meter from the well circumference.

Status penguasaan bangunan tempat tinggal milik sendiri adalah jika tempat tinggal tersebut pada waktu pencacahan betul-betul sudah milik kepala rumah tangga atau salah seorang anggota rumah tangga. Rumah yang dibeli secara angsuran melalui kredit bank atau rumah dengan status sewa beli dianggap rumah milik sendiri.

Own ownership property status is a status of dwelling occupied belongs to the head of household or one of the household member. Houses bought through bank credit or houses with leasing status were also categorized as an own property.

Peristiwa tindak pidana yang dilaporkan ialah setiap peristiwa yang diterima kepolisian dari laporan masyarakat, atau peristiwa dimana pelakunya tertangkap tangan oleh kepolisian.

Reported crime incidence includes all criminal cases reported and received by police office, and all crimes caught by police.

Jumlah tindak pidana menggambarkan jumlah kasus tindak pidana yang terjadi pada kurun waktu tertentu.

Crime total refers to the number of criminal cases occurring during a given period.

Resiko penduduk terjadi tindak pidana per 100.000 penduduk mengindikasikan peluang penduduk berisiko terkena tindak pidana. Biasanya dinyatakan dalam setiap 100.000 penduduk.

Crime rate indicates the probability of population exposed to risk of crime, expressed in every 100,000 people.

$$= \frac{\text{Jumlah tindak pidana tahun } t}{\text{Jumlah penduduk tahun } t} \times 100.000$$

$$= \frac{\text{Number of criminal cases year } t}{\text{Total population year } t} \times 100.000$$

Selang waktu terjadi tindak pidana tahun t mengindikasikan selang waktu terjadinya satu tindak kejahatan dengan kejahatan yang lain.

$$= \frac{365 \times 24 \times 60 \times 60}{\text{Jumlah tindak pidana tahun } t \times (\text{detik})}$$

Persentase penyelesaian peristiwa tindak pidana menyatakan persentase penyelesaian tindak pidana oleh polisi. Suatu tindak pidana dinyatakan sebagai kasus yang selesai di tingkat kepolisian, apabila: berkas perkaranya sudah siap untuk diserahkan atau telah diserahkan kepada kejaksaan; dalam hal delik aduan, pengaduannya dicabut dalam tenggang waktu yang telah ditentukan menurut undang-undang; telah diselesaikan oleh kepolisian berdasarkan azas plichtmatigheid (kewajiban berdasarkan kewenangan hukum); kasus yang dimaksud tidak termasuk kompetensi kepolisian.; tersangka meninggal dunia; kasus kadaluwarsa.

$$= \frac{\text{Jumlah tindak pidana yang diselesaikan}}{\text{Jumlah peristiwa tindak pidana yang dilaporkan}} \times 100\%$$

Bencana Alam adalah peristiwa atau serangkaian peristiwa yang mengancam dan mengganggu kehidupan/penghidupan masyarakat yang disebabkan oleh faktor alam antara lain berupa gempa bumi, tsunami, gunung meletus, banjir,

Crime clock indicates the time interval of occurrence between one crime to another crime.

$$= \frac{365 \times 24 \times 60 \times 60}{\text{Number of criminal cases year} \times (\text{second})}$$

Crime clearance rate refers to percentage of crime clearance by police. A criminal case is categorized as a cleared case by police, if: All documents are ready to submit or already submitted to justice court; In the case of attense that warrants complaint, the complaint was withdraw within a given period state in the law; The case was cleared by police based on the principle of plichmatigheid (obligation on the basis of law outhority); The case was not the responsibility of police office; The suspect died; The case was out of date.

$$= \frac{\text{Number of cleared criminal cases}}{\text{Number of reported criminal cases}} \times 100\%$$

Natural Disaster is an event or series of events that threaten and disrupt the lives and livelihoods caused by natural factors such as: earthquake, tsunami, volcanic eruption, flood, flash flood, drought, typhoon/cyclone, and landslide so it can lead to result in loss of

kekeringan, angin topan, dan tanah longsor sehingga mengakibatkan kerugian materi maupun non-materi.

Korban meninggal adalah orang yang dilaporkan tewas atau meninggal dunia akibat bencana.

Korban hilang adalah orang yang dilaporkan hilang atau tidak ditemukan atau tidak diketahui keberadaannya setelah terjadi bencana.

Korban luka/sakit adalah orang yang mengalami luka-luka atau sakit, dalam keadaan luka ringan, luka sedang maupun luka parah/berat, baik yang berobat jalan maupun rawat inap.

Rusak Berat adalah kriteria kerusakan yang mengakibatkan bangunan roboh atau sebagian besar komponen struktur rusak.

Rusak sedang adalah kriteria kerusakan yang mengakibatkan sebagian kecil komponen struktur rusak, dan komponen penunjang rusak namun bangunan masih tetap berdiri.

Rusak ringan adalah kriteria kerusakan yang mengakibatkan sebagian komponen struktur retak (struktur masih bisa digunakan) dan bangunan masih tetap berdiri.

Untuk mengukur kemiskinan, BPS

material and non-material.

Fatality is a person reported killed or death in the wake of a disaster.

Missing person is a person reported missing or who cannot be located or who cannot be accounted for in the wake of a disaster.

Casualty is a person suffering injury or illness, in a state of light injury, moderate injury, or heavy injury, which in undergoing treatment as either an outpatient or inpatient.

Severely damaged is the criteria of damage that resulted most buildings collapsed or damaged its structural components.

Damaged is the criteria of damage that resulted defective fraction of structural components and supporting components damaged, but the building still stands.

Lightly damaged is the criteria of damage that resulted partially cracked structural components, but the structure still can be used and the building still stands.

To measure poverty, BPS-Statistics

menggunakan konsep kemampuan memenuhi kebutuhan dasar (basic needs approach). Dengan pendekatan ini, kemiskinan dipandang sebagai ketidakmampuan dari sisi ekonomi untuk memenuhi kebutuhan dasar makanan dan bukan makanan yang diukur dari sisi pengeluaran. Metode yang digunakan adalah menghitung Garis Kemiskinan (GK), yang terdiri dari dua komponen yaitu Garis Kemiskinan Makanan (GKM) dan Garis Kemiskinan Non-Makanan (GKNM). Penghitungan Garis Kemiskinan dilakukan secara terpisah untuk daerah perkotaan dan pedesaan.

Penduduk miskin adalah penduduk yang memiliki rata-rata pengeluaran per kapita per bulan di bawah Garis Kemiskinan.

Garis Kemiskinan Makanan (GKM) merupakan nilai pengeluaran kebutuhan minimum makanan yang disetarakan dengan 2.100 kkalori per kapita per hari. Garis Kemiskinan Non-Makanan (GKNM) adalah kebutuhan minimum untuk perumahan, sandang, pendidikan, kesehatan, dan kebutuhan dasar lainnya.

Ukuran Kemiskinan

Head Count Index (HCI-P0) adalah persentase penduduk miskin yang berada di bawah Garis Kemiskinan (GK).

Indeks Kedalaman Kemiskinan (Poverty Gap Index-P1) merupakan

Indonesia has used the concept of basic needs approach. Therefore, poverty is viewed as economic inability to fulfill food and non-food basic needs which are measured by consumption/expenditure. The method used is calculating poverty line, which consists of two components that are Food Poverty Line (FPL) and Non-Food Poverty Line (NFPL). The poverty line was calculated separately for urban and rural areas.

A person whose expenditure per capita per month is below the poverty line is considered to be poor.

The Food Poverty Line refers to the daily minimum requirement of 2,100 kcal per capita per day. The Non-Food Poverty Line refers to the minimum requirement for household necessities for clothing, education, health, and other basic individual needs.

Poverty Measures

Head Count Index (HCI-P0) simply measures the percentage of the population that is counted as poor, often denoted by P0.

Poverty Gap Index-P1 measures the extent to which individuals fall below

ukuran rata-rata kesenjangan pengeluaran masing-masing penduduk miskin terhadap garis kemiskinan. Semakin tinggi nilai indeks, semakin jauh rata-rata pengeluaran penduduk dari garis kemiskinan.

Indeks Keparahan Kemiskinan (Poverty Severity Index-P2) memberikan gambaran mengenai penyebaran pengeluaran di antara penduduk miskin. Semakin tinggi nilai indeks, semakin tinggi ketimpangan pengeluaran di antara penduduk miskin.

Foster-Greer-Thorbecke (1984) merumuskan suatu ukuran yang digunakan untuk mengukur tingkat kemiskinan sebagai berikut:

$$P_a = \frac{1}{n} \sum_{i=1}^q \left[\frac{z - y_i}{z} \right]^a$$

dimana:

a=0, 1, 2

z=Garis kemiskinan

y_i=Rata-rata pengeluaran perkapita sebulan penduduk yang berada di bawah garis kemiskinan (i=1,2,...,q), y_i<z

q=Banyaknya penduduk yang berada di bawah garis kemiskinan

n=Jumlah penduduk

the poverty line (the poverty gaps) as a proportion of the poverty line. Higher value of the index shows that the gap between average expenditure of the poor and the poverty line is wider.

Poverty Severity Index-P2 describes inequality among the poor. This is simply a weighted sum of poverty gaps (as a proportion of the poverty line), where the weights are the proportionate poverty gaps themselves. Hence, by squaring the poverty gap index, the measure implicitly puts more weight on observations that fall well below the poverty line. Higher value of the index shows that inequality among the poor is higher.

Foster-Greer-Thorbecke (1984) developed poverty measures that may be written as:

$$P_a = \frac{1}{n} \sum_{i=1}^q \left[\frac{z - y_i}{z} \right]^a$$

where:

a=0, 1, 2

z=the poverty line

y_i=Average expenditure per capita per month of the poor (i=1,2,...,q), y_i<z

q=the number of poor

n=the total population

Jika $a=0$, diperoleh Head Count Index (P0), jika $a=1$ diperoleh indeks kedalaman kemiskinan (Poverty Gap Index-P1) dan jika $a=2$ disebut indeks keparahan kemiskinan (Poverty Severity Index-P2).

Indeks Pembangunan Manusia (IPM) menjelaskan bagaimana penduduk dapat mengakses hasil pembangunan dalam memperoleh pendapatan, kesehatan, pendidikan dan sebagainya. IPM diperkenalkan oleh UNDP pada tahun 1990 dan dipublikasikan secara berkala dalam laporan tahunan Human Development Report (HDR). IPM dibentuk oleh 3 (tiga) dimensi dasar: Umur panjang dan hidup sehat; pengetahuan; dan standarhiduplayak.

Pendidikan

Salah satu keberhasilan pembangunan di suatu wilayah adalah apabila didukung oleh sumber daya manusia yang berkualitas. Melalui jalur pendidikan, pemerintah berupaya untuk menghasilkan dan meningkatkan sumber daya manusia yang berkualitas.

Pada Tahun 2020 di Kabupaten Minahasa Tenggara Tercatat ada sebanyak 96 Sekolah Dasar, 2 Madrasah Ibtidaiyah, 41 Sekolah Menengah Pertama, 2 Madrasah Tsanawiyah, 11 Sekolah Menengah Atas, dan 1 Madrasah Aliyah

if $a=0$ is obtained Head Count Index (P0), if $a=1$ is obtained Poverty Gap Index-P1, and if $a=2$ is obtained Poverty Severity Index-P2.

The Human Development Index (HDI) explains how people can access development results in obtaining income, health, education and so forth. HDI was introduced by United Nations Development Programme (UNDP) in 1990 and published periodically in the annual report of the Human Development Report. HDI was formed by three basic dimensions: a long and healthy life; knowledge; and a decent standard of living.

Education

The quality of human resources is one factor in supporting the success of development. Through education, the government tries to produce and increase the quality of human resources.

At 2020 there are 96 Elementary School, 2 Madrasah Ibtidaiyah, 41 Junior High School, 2 Madrasah Tsanawiyah, 11 Senior High School, and a Madrasah Aliyah

Kesehatan

Pembangunan kesehatan menyangkut seluruh aspek kehidupan manusia. Bila pembangunan kesehatan berhasil dengan baik maka akan meningkatkan kesejahteraan rakyat secara langsung. Selain itu, pembangunan kesehatan juga memuat mutu dan upaya kesehatan yang sangat dipengaruhi oleh ketersediaan fasilitas kesehatan.

Tenaga kesehatan merupakan sumber daya manusia yang sangat dibutuhkan karena dengan bantuan mereka maka banyak kemungkinan penyakit dapat disembuhkan.

Pada Tahun 2020 di Kabupaten Minahasa Tenggara Tercatat baru memiliki dua Rumah Sakit yang terletak di Kecamatan Ratatotok dan Pasan, 13 Puskesmas dan 144 Posyandu.

Health

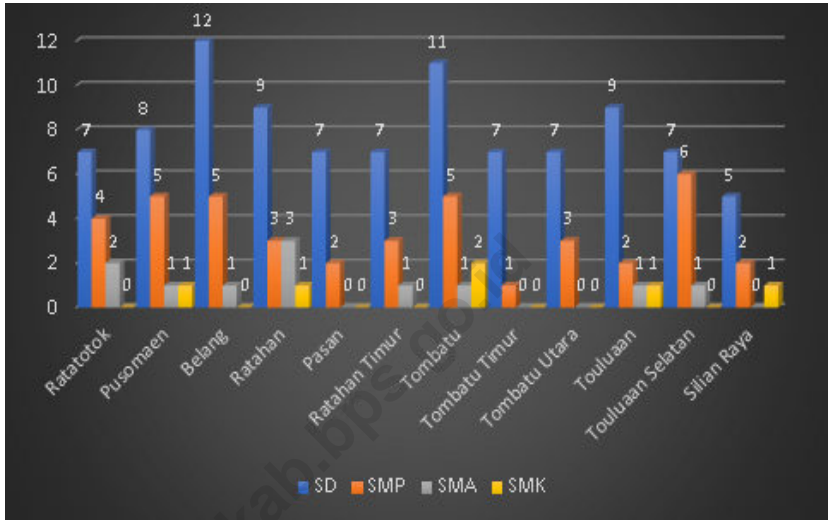
The health development comprises all aspects of human life. The improvement of health development succeed will increase the welfare of the society. The quality of health development is influenced by the availability and the utility of health facilities.

Physicians are one of the most important human resources in health. They will help people to heal the sickness.

At 2020, Minahasa Tenggara Regency has a hospital which located in Ratatotok and Pasan Dstrict, 13 Public Health Center and 144 Maternal & Child Health Center.

Gambar 4.1
Figures

**Jumlah Sekolah Menurut Kecamatan di Kabupaten
Minahasa Tenggara, 2020**
*Number of Schools by Subdistrict in Minahasa Tenggara
Regency, 2020*



Sumber/Source : Kementerian Pendidikan dan Kebudayaan, Data Semester Ganjil/Ministry of Educations and Culture, Odd Semester Data

4.1 PENDIDIKAN EDUCATION

Tabel
Table 4.1.1

Jumlah Sekolah, Guru, dan Murid Taman Kanak-Kanak (TK) di Bawah Kementerian Pendidikan dan Kebudayaan Menurut Kecamatan, 2019/2020 dan 2020/2021
Number of Schools, Teachers, and Pupils in Kindergarten Under The Ministry of Education and Culture by Subdistrict, 2019/2020 and 2020/2021

Kecamatan Subdistrict	Sekolah/Schools					
	Negeri/Public		Swasta/Private		Jumlah/Total	
	2019/2020	2020/2021	2019/2020	2020/2021	2019/2020	2020/2021
(1)	(2)	(3)	(4)	(5)	(6)	(7)
Ratatotok	-	-	10	9	10	10
Pusomaen	-	-	15	12	15	12
Belang	-	-	8	7	8	7
Ratahan	-	-	12	12	12	11
Pasan	1	1	7	7	8	8
Ratahan Timur	-	-	4	4	4	4
Tombatu	1	1	7	7	8	8
Tombatu Timur	-	-	6	6	6	6
Tombatu Utara	-	-	3	3	3	3
Touluaan	-	-	13	13	13	13
Touluaan Selatan	-	-	3	3	3	3
Silian Raya	-	-	6	6	6	6
Minahasa Tenggara	2	2	94	89	96	91

Lanjutan Tabel/Continued Table 4.1.1

Kecamatan Subdistrict	Guru ¹ /Teachers ¹					
	Negeri/Public		Swasta/Private		Jumlah/Total	
	2019/2020	2020/2021	2019/2020	2020/2021	2019/2020	2020/2021
(1)	(8)	(9)	(10)	(11)	(12)	(13)
Ratatotok	-	-	17	14	17	14
Pusomaen	-	-	21	24	21	24
Belang	-	-	9	11	9	11
Ratahan	-	-	23	22	23	22
Pasan	2	3	13	12	15	15
Ratahan Timur	-	-	12	11	12	11
Tombatu	4	4	21	19	25	23
Tombatu Timur	-	-	15	16	15	16
Tombatu Utara	-	-	4	4	4	4
Touluaan	-	-	23	21	23	21
Touluaan Selatan	-	-	7	7	7	7
Silian Raya	-	-	14	15	14	15
Minahasa Tenggara	6	7	179	176	185	183

Lanjutan Tabel/*Continued Table 4.1.1*

Kecamatan Subdistrict	Murid/Students					
	Negeri/Public		Swasta/Private		Jumlah/Total	
	2019/2020	2020/2021	2019/2020	2020/2021	2019/2020	2020/2021
(1)	(14)	(15)	(16)	(17)	(18)	(19)
Ratatotok	-	-	234	232	468	232
Pusomaen	-	-	243	342	486	342
Belang	-	-	182	228	364	228
Ratahan	-	-	235	298	470	298
Pasan	16	20	123	135	246	155
Ratahan Timur	-	-	102	81	204	81
Tombatu	45	46	252	206	504	252
Tombatu Timur	-	-	159	161	318	161
Tombatu Utara	-	-	66	69	132	69
Touluaan	-	-	322	444	644	444
Touluaan Selatan	-	-	94	98	188	98
Silian Raya	-	-	166	178	332	178
Minahasa Tenggara	61	66	2 178	2 472	2 239	2 538

Catatan/Note: ¹ Jumlah guru termasuk kepala sekolah dan guru/*The total of teachers including headmaster and teacher*

Sumber/Source: Kementerian Pendidikan dan Kebudayaan, Data Semester Ganjil/*Ministry of Educations and Culture, Odd Semester Data*

Tabel
Table 4.1.2

**Jumlah Sekolah, Guru, dan Murid Raudatul Athfal (RA)
di Bawah Kementerian Agama Menurut Kecamatan,
2018/2019 dan 2019/2020**
*Number of Schools, Teachers, and Pupils in Raudatul Athfal
(RA) Under The Ministry of Religious Affairs by Subdistrict,
2018/2019 and 2019/2020*

Kecamatan Subdistrict	Sekolah/Schools		Guru/Teachers		Murid/Pupils	
	2018/2019	2019/2020	2018/2019	2019/2020	2018/2019	2019/2020
(1)	(2)	(3)	(4)	(5)	(6)	(7)
Ratatotok	...	1	...	2	...	-
Pusomaen	...	2	...	4	...	36
Belang	...	3	...	10	...	85
Ratahan	...	-	...	-	...	-
Pasan	...	-	...	-	...	-
Ratahan Timur	...	-	...	-	...	-
Tombatu	...	-	...	-	...	-
Tombatu Timur	...	1	...	3	...	10
Tombatu Utara	...	-	...	-	...	-
Touluaan	...	-	...	-	...	-
Touluaan Selatan	...	-	...	-	...	-
Silian Raya	...	-	...	-	...	-
Minahasa Tenggara	...	7	...	19	...	131

Catatan/Note: Seluruh Raudatul Athfal (RA) berstatus swasta/All Raudatul Athfal (RA) are private

Sumber/Source: Kementerian Agama, EMIS, data semester genap laporan sampai dengan 30 Juni 2019/Ministry of Religious Affairs, EMIS, even semester report data up to 30th June 2019

Tabel
Table 4.1.3

**Jumlah Sekolah, Guru, dan Murid Sekolah Dasar (SD)
di Bawah Kementerian Pendidikan dan Kebudayaan
Menurut Kecamatan, 2019/2020 dan 2020/2021**
*Number of Schools, Teachers, and Pupils in Primary Schools
Under The Ministry of Education and Culture by Subdistrict,
2019/2020 and 2020/2021*

Kecamatan Subdistrict	Sekolah/Schools					
	Negeri/Public		Swasta/Private		Jumlah/Total	
	2019/2020	2020/2021	2019/2020	2020/2021	2019/2020	2020/2021
(1)	(2)	(3)	(4)	(5)	(6)	(7)
Ratatotok	5	5	2	2	7	7
Pusomaen	4	4	4	4	8	8
Belang	10	10	2	2	12	12
Ratahan	5	5	4	4	9	9
Pasan	7	7	-	-	7	7
Ratahan Timur	5	5	2	2	7	7
Tombatu	5	5	6	6	11	11
Tombatu Timur	7	7	0	-	7	7
Tombatu Utara	3	3	4	4	7	7
Touluaan	3	3	6	6	9	9
Touluaan Selatan	3	3	4	4	7	7
Silian Raya	3	3	2	2	5	5
Minahasa Tenggara	60	60	36	36	96	96

Lanjutan Tabel/*Continued Table 4.1.3*

Kecamatan Subdistrict	Guru ¹ /Teachers ¹					
	Negeri/Public		Swasta/Private		Jumlah/Total	
	2019/2020	2020/2021	2019/2020	2020/2021	2019/2020	2020/2021
(1)	(8)	(9)	(10)	(11)	(12)	(13)
Ratatotok	41	49	16	16	57	65
Pusomaen	27	35	32	33	59	68
Belang	95	100	22	15	117	115
Ratahan	52	53	28	37	80	90
Pasan	59	67	-	-	59	67
Ratahan Timur	39	45	17	16	56	61
Tombatu	49	52	46	51	95	103
Tombatu Timur	61	65	-	-	61	65
Tombatu Utara	31	36	31	32	62	68
Touluaan	22	29	43	47	65	76
Touluaan Selatan	25	27	20	21	45	48
Silian Raya	28	34	16	17	44	51
Minahasa Tenggara	529	592	271	285	800	877

Lanjutan Tabel/*Continued Table 4.1.3*

Kecamatan Subdistrict	Murid/Students					
	Negeri/Public		Swasta/Private		Jumlah/Total	
	2019/2020	2020/2021	2019/2020	2020/2021	2019/2020	2020/2021
(1)	(14)	(15)	(16)	(17)	(18)	(19)
Ratatotok	849	758	332	291	1 181	1 049
Pusomaen	447	433	324	305	771	738
Belang	1 500	1 421	292	255	1 792	1 676
Ratahan	648	630	411	410	1 059	1 040
Pasan	637	602	-	-	637	602
Ratahan Timur	355	353	126	116	481	469
Tombatu	557	515	610	604	1 167	1 119
Tombatu Timur	891	865	-	-	891	865
Tombatu Utara	426	431	268	262	694	693
Touluaan	249	235	564	481	813	716
Touluaan Selatan	157	149	199	208	356	357
Silian Raya	439	486	177	165	616	651
Minahasa Tenggara	7 155	6 878	3 303	3 097	10 458	9 975

Catatan/Note: ¹ Jumlah guru termasuk kepala sekolah dan guru/The total of teachers including headmaster and teacher

Sumber/Source: Kementerian Pendidikan dan Kebudayaan, Data Semester Ganjil/Ministry of Educations and Culture, Odd Semester Data

Tabel 4.1.4 **Jumlah Sekolah, Guru, dan Murid Madrasah Ibtidaiyah (MI) di Bawah Kementerian Agama Menurut Kecamatan Menurut Kecamatan, 2018/2019 dan 2019/2020**
Number of Schools, Teachers, and Pupils in Madrasah Ibtidaiyah (MI) Under The Ministry of Religious Affairs by Subdistrict, 2018/2019 and 2019/2020

Kecamatan Subdistrict	Sekolah/Schools		Guru/Teachers		Murid/Pupils	
	2018/2019	2019/2020	2018/2019	2019/2020	2018/2019	2019/2020
(1)	(2)	(3)	(4)	(5)	(6)	(7)
Ratatotok	...	1	...	10	...	218
Pusomaen	...	1	...	7	...	74
Belang	...	-	...	-	...	-
Ratahan	...	-	...	-	...	-
Pasan	...	-	...	-	...	-
Ratahan Timur	...	-	...	-	...	-
Tombatu	...	-	...	-	...	-
Tombatu Timur	...	-	...	-	...	-
Tombatu Utara	...	-	...	-	...	-
Touluaan	...	-	...	-	...	-
Touluaan Selatan	...	-	...	-	...	-
Silian Raya	...	-	...	-	...	-
Minahasa Tenggara	...	2	...	17	...	292

Catatan/Note: ...

Sumber/Source: Kementerian Agama, Data Semester Ganjil/Ministry of Religious Affairs, Odd Semester Data

Tabel
Table 4.1.5

Jumlah Sekolah, Guru, dan Murid Sekolah Menengah Pertama (SMP) di Bawah Kementerian Pendidikan dan Kebudayaan Menurut Kecamatan, 2019/2020 dan 2020/2021

Number of Schools, Teachers, and Pupils in Junior High Schools Under The Ministry of Education and Culture by Subdistrict, 2019/2020 and 2020/2021

Kecamatan Subdistrict	Sekolah/Schools					
	Negeri/Public		Swasta/Private		Jumlah/Total	
	2019/2020	2020/2021	2019/2020	2020/2021	2019/2020	2020/2021
(1)	(2)	(3)	(4)	(5)	(6)	(7)
Ratatotok	1	1	3	3	4	4
Pusomaen	4	4	1	1	5	5
Belang	5	5	-	-	5	5
Ratahan	2	2	1	1	3	3
Pasan	2	2	-	-	2	2
Ratahan Timur	3	3	-	-	3	3
Tombatu	4	4	1	1	5	5
Tombatu Timur	1	1	-	-	1	1
Tombatu Utara	3	3	-	-	3	3
Touluaan	2	2	-	-	2	2
Touluaan Selatan	6	6	-	-	6	6
Silian Raya	1	1	1	1	2	2
Minahasa Tenggara	34	34	7	7	41	41

Lanjutan Tabel/Continued Table 4.1.5

Kecamatan Subdistrict	Guru ¹ /Teachers ¹					
	Negeri/Public		Swasta/Private		Jumlah/Total	
	2019/2020	2020/2021	2019/2020	2020/2021	2019/2020	2020/2021
(1)	(8)	(9)	(10)	(11)	(12)	(13)
Ratatotok	8	8	25	25	33	33
Pusomaen	37	41	9	10	46	51
Belang	67	66	-	-	67	66
Ratahan	42	46	8	7	50	53
Pasan	30	30	-	-	30	30
Ratahan Timur	32	35	-	-	32	35
Tombatu	60	67	6	6	66	73
Tombatu Timur	14	15	-	-	14	15
Tombatu Utara	38	43	-	-	38	43
Touluaan	24	25	-	-	24	25
Touluaan Selatan	46	50	-	-	46	50
Silian Raya	16	18	17	17	33	35
Minahasa Tenggara	414	444	65	65	479	509

Lanjutan Tabel/*Continued Table 4.1.5*

Kecamatan Subdistrict	Murid/Students					
	Negeri/Public		Swasta/Private		Jumlah/Total	
	2019/2020	2020/2021	2019/2020	2020/2021	2019/2020	2020/2021
(1)	(14)	(15)	(16)	(17)	(18)	(19)
Ratatotok	132	142	559	472	691	614
Pusomaen	335	312	146	143	481	455
Belang	728	683	-	-	728	683
Ratahan	621	577	111	98	732	675
Pasan	347	343	-	-	347	343
Ratahan Timur	270	252	-	-	270	252
Tombatu	823	835	80	66	903	901
Tombatu Timur	197	180	-	-	197	180
Tombatu Utara	539	516	-	-	539	516
Touluaan	348	353	-	-	348	353
Touluaan Selatan	276	263	-	-	276	263
Silian Raya	229	188	251	238	480	426
Minahasa Tenggara	4 845	4 644	1 147	1 017	5 992	5 661

Catatan/Note: ¹ Jumlah guru termasuk kepala sekolah dan guru/*The total of teachers including headmaster and teacher*

Sumber/Source: Kementerian Pendidikan dan Kebudayaan, Data Semester Ganjil/*Ministry of Educations and Culture, Odd Semester Data*

Tabel
Table 4.1.6

Jumlah Sekolah, Guru, dan Murid Madrasah Tsanawiyah (MTs) di Bawah Kementerian Agama Menurut Kecamatan, 2018/2019 dan 2019/2020
Number of Schools, Teachers, and Pupils in Madrasah Tsanawiyah (MTs) Under The Ministry of Religious Affairs by Subdistrict, 2018/2019 and 2019/2020

Kecamatan Subdistrict	Sekolah/Schools		Guru/Teachers		Murid/Pupils	
	2018/2019	2019/2020	2018/2019	2019/2020	2018/2019	2019/2020
(1)	(2)	(3)	(4)	(5)	(6)	(7)
Ratatotok	...	-	...	-	...	-
Pusomaen	...	-	...	-	...	-
Belang	...	2	...	9	...	275
Ratahan	...	-	...	-	...	-
Pasan	...	-	...	-	...	-
Ratahan Timur	...	-	...	-	...	-
Tombatu	...	-	...	-	...	-
Tombatu Timur	...	-	...	-	...	-
Tombatu Utara	...	-	...	-	...	-
Touluaan	...	-	...	-	...	-
Touluaan Selatan	...	-	...	-	...	-
Silian Raya	...	-	...	-	...	-
Minahasa Tenggara	...	2	...	9	...	275

Catatan/Note: ...

Sumber/Source: Kementerian Agama, Data Semester Ganjil 2018/Ministry of Religious Affairs, 2018 Odd Semester Data

Tabel
Table 4.1.7

Jumlah Sekolah, Guru, dan Murid Sekolah Menengah Atas (SMA) di Bawah Kementerian Pendidikan dan Kebudayaan Menurut Kecamatan, 2019/2020 dan 2020/2021
Number of Schools, Teachers, and Pupils in Senior High Schools Under The Ministry of Education and Culture by Subdistrict, 2019/2020 and 2020/2021

Kecamatan Subdistrict	Sekolah/Schools					
	Negeri/Public		Swasta/Private		Jumlah/Total	
	2019/2020	2020/2021	2019/2020	2020/2021	2019/2020	2020/2021
(1)	(2)	(3)	(4)	(5)	(6)	(7)
Ratatotok	-	-	2	2	2	2
Pusomaen	1	1	-	-	1	1
Belang	1	1	-	-	1	1
Ratahan	2	2	1	1	3	3
Pasan	-	-	-	-	-	-
Ratahan Timur	1	1	-	-	1	1
Tombatu	1	1	-	-	1	1
Tombatu Timur	-	-	-	-	-	-
Tombatu Utara	-	-	-	-	-	-
Touluaan	1	1	-	-	1	1
Touluaan Selatan	1	1	-	-	1	1
Silian Raya	-	-	-	-	-	-
Minahasa Tenggara	8	8	3	3	11	11

Lanjutan Tabel/Continued Table 4.1.7

Kecamatan Subdistrict	Guru /Teachers ¹					
	Negeri/Public		Swasta/Private		Jumlah/Total	
	2019/2020	2020/2021	2019/2020	2020/2021	2019/2020	2020/2021
(1)	(8)	(9)	(10)	(11)	(12)	(13)
Ratatotok	-	-	16	15	16	15
Pusomaen	18	20	-	-	18	20
Belang	19	21	-	-	19	21
Ratahan	52	58	9	9	61	67
Pasan	-	-	-	-	-	-
Ratahan Timur	9	10	-	-	9	10
Tombatu	36	36	-	-	36	36
Tombatu Timur	-	-	-	-	-	-
Tombatu Utara	-	-	-	-	-	-
Touluaan	29	30	-	-	29	30
Touluaan Selatan	1-	13	-	-	10	13
Silian Raya	-	-	-	-	-	-
Minahasa Tenggara	173	188	25	24	198	212

Lanjutan Tabel/*Continued Table* 4.1.7

Kecamatan <i>Subdistrict</i>	Murid/ <i>Students</i>					
	Negeri/ <i>Public</i>		Swasta/ <i>Private</i>		Jumlah/ <i>Total</i>	
	2019/2020	2020/2021	2019/2020	2020/2021	2019/2020	2020/2021
(1)	(14)	(15)	(16)	(17)	(18)	(19)
Ratatotok	-	-	255	270	255	270
Pusomaen	225	223	-	-	225	223
Belang	417	424	-	-	417	424
Ratahan	880	952	98	102	978	1 054
Pasan	-	-	-	-	-	-
Ratahan Timur	23	27	-	-	23	27
Tombatu	674	733	-	-	674	733
Tombatu Timur	-	-	-	-	-	-
Tombatu Utara	-	-	-	-	-	-
Touluaan	458	468	-	-	458	468
Touluaan Selatan	77	72	-	-	77	72
Silian Raya	-	-	-	-	-	-
Minahasa Tenggara	2 754	2 899	353	372	3 107	3 271

Catatan/*Note*: ¹ Jumlah guru termasuk kepala sekolah dan guru/*The total of teachers including headmaster and teacher*
 Sumber/*Source*: Kementerian Pendidikan dan Kebudayaan, Sistem Data Pokok Pendidikan, data semester ganjil/ Ministry of
 Educations and Culture, Basic Education Data System, odd semester

Tabel
Table 4.1.8**Jumlah Sekolah, Guru, dan Murid Sekolah Menengah Kejuruan (SMK) di Bawah Kementerian Pendidikan dan Kebudayaan Menurut Kecamatan, 2019/2020 dan 2020/2021****Number of Schools, Teachers, and Pupils in Vocational High Schools Under The Ministry of Education and Culture by Subdistrict, 2019/2020 and 2020/2021**

Kecamatan Subdistrict	Sekolah/Schools		Guru/Teachers		Murid/Pupils	
	2019/2020	2020/2021	2019/2020	2020/2021	2019/2020	2020/2021
(1)	(2)	(3)	(4)	(5)	(6)	(7)
Ratatotok	-	-	-	-	-	-
Pusomaen	1	1	25	23	160	169
Belang	-	-	-	-	-	-
Ratahan	1	1	65	63	966	974
Pasan	-	-	-	-	-	-
Ratahan Timur	-	-	-	-	-	-
Tombatu	2	2	34	33	397	378
Tombatu Timur	-	-	-	-	-	-
Tombatu Utara	-	-	-	-	-	-
Touluaan	1	1	37	40	483	467
Touluaan Selatan	-	-	-	-	-	-
Silian Raya	1	1	8	10	62	54
Minahasa Tenggara	6	6	169	169	2 068	2 042

Catatan/Note: ...

Sumber/Source: Kementerian Pendidikan dan Kebudayaan, Sistem Data Pokok Pendidikan, data semester ganjil/ Ministry of Educations and Culture, Basic Education Data System, odd semester

Tabel
Table 4.1.9

**Jumlah Sekolah, Guru, dan Murid Madrasah Aliyah (MA)
di Bawah Kementerian Agama Menurut Kecamatan,
2018/2019 dan 2019/2020**
*Number of Schools, Teachers, and Pupils in Madrasah Aliyah
(MA) Under the Ministry of Religious Affairs by Subdistrict,
2018/2019 and 2019/2020*

Kecamatan Subdistrict	Sekolah/Schools					
	Negeri/Public		Swasta/Private		Jumlah/Total	
	2018/2019	2019/2020	2018/2019	2019/2020	2018/2019	2019/2020
(1)	(2)	(3)	(4)	(5)	(6)	(7)
Ratatotok	...	-	...	-	...	-
Pusomaen	...	-	...	-	...	-
Belang	...	-	...	1	...	1
Ratahan	...	-	...	-	...	-
Pasan	...	-	...	-	...	-
Ratahan Timur	...	-	...	-	...	-
Tombatu	...	-	...	-	...	-
Tombatu Timur	...	-	...	-	...	-
Tombatu Utara	...	-	...	-	...	-
Touluan	...	-	...	-	...	-
Touluan Selatan	...	-	...	-	...	-
Silian Raya	...	-	...	-	...	-
Minahasa Tenggara	...	-	...	1	...	1

Lanjutan Tabel/Continued Table 4.1.9

Kecamatan Subdistrict	Guru ¹ /Teachers ¹					
	Negeri/Public		Swasta/Private		Jumlah/Total	
	2018/2019	2019/2020	2018/2019	2019/2020	2018/2019	2019/2020
(1)	(8)	(9)	(10)	(11)	(12)	(13)
Ratatotok	...	-	...	-	...	-
Pusomaen	...	-	...	-	...	-
Belang	...	-	...	6	...	6
Ratahan	...	-	...	-	...	-
Pasan	...	-	...	-	...	-
Ratahan Timur	...	-	...	-	...	-
Tombatu	...	-	...	-	...	-
Tombatu Timur	...	-	...	-	...	-
Tombatu Utara	...	-	...	-	...	-
Touluaan	...	-	...	-	...	-
Touluaan Selatan	...	-	...	-	...	-
Silian Raya	...	-	...	-	...	-
Minahasa Tenggara	...	-	...	6	...	6

Lanjutan Tabel/*Continued Table 4.1.9*

Kecamatan Subdistrict	Murid/Students					
	Negeri/Public		Swasta/Private		Jumlah/Total	
	2018/2019	2019/2020	2018/2019	2019/2020	2018/2019	2019/2020
(1)	(14)	(15)	(16)	(17)	(18)	(19)
Ratatotok	...	-	...	-	...	-
Pusomaen	...	-	...	-	...	-
Belang	...	-	...	146	...	146
Ratahan	...	-	...	-	...	-
Pasan	...	-	...	-	...	-
Ratahan Timur	...	-	...	-	...	-
Tombatu	...	-	...	-	...	-
Tombatu Timur	...	-	...	-	...	-
Tombatu Utara	...	-	...	-	...	-
Touluaan	...	-	...	-	...	-
Touluaan Selatan	...	-	...	-	...	-
Silian Raya	...	-	...	-	...	-
Minahasa Tenggara	...	-	...	146	...	146

Catatan/Note: ...

Sumber/Source: Kementerian Agama, Data Semester Ganjil/Ministry of Religious Affairs, Odd Semester Data

Tabel 4.1.10 Jumlah Desa¹/Kelurahan yang Memiliki Fasilitas Sekolah Menurut Kecamatan dan Tingkat Pendidikan, 2014– 2020
Number of Villages¹ Having Educational Facilities by Subdistrict and Educational Level, 2014– 2020

Kecamatan Subdistrict	SD Primary School			
	2014	2018	2019	2020
(1)	(2)	(3)	(4)	(5)
Ratatotok	8	9	8	8
Pusomaen	9	8	8	8
Belang	11	11	11	11
Ratahan	6	6	6	6
Pasan	6	6	6	6
Ratahan Timur	6	6	6	6
Tombatu	9	9	9	9
Tombatu Timur	5	5	5	5
Tombatu Utara	5	6	6	6
Touluaan	8	7	7	7
Touluaan Selatan	7	7	7	7
Silian Raya	4	5	4	4
Minahasa Tenggara	84	85	83	83

Lanjutan Tabel/Continued Table 4.1.10

Kecamatan Subdistrict	SMP Junior High School			
	2014	2018	2019	2020
(1)	(5)	(6)	(7)	(8)
Ratatotok	4	4	4	4
Pusomaen	5	5	5	5
Belang	7	7	7	7
Ratahan	3	3	3	3
Pasan	2	2	2	2
Ratahan Timur	3	3	3	3
Tombatu	4	4	4	4
Tombatu Timur	2	2	2	2
Tombatu Utara	3	3	3	2
Touluaan	2	3	2	2
Touluaan Selatan	6	6	6	6
Silian Raya	2	2	2	2
Minahasa Tenggara	43	44	43	42

Lanjutan Tabel/Continued Table 4.1.10

Kecamatan Subdistrict	SMA Senior High School			
	2014	2018	2019	2020
(1)	(8)	(9)	(10)	(11)
Ratatotok	1	2	1	1
Pusomaen	1	3	2	1
Belang	2	2	2	2
Ratahan	2	2	2	2
Pasan	1	1	1	1
Ratahan Timur	-	1	1	1
Tombatu	1	1	1	1
Tombatu Timur	-	-	-	-
Tombatu Utara	-	-	-	-
Touluaan	1	-	1	1
Touluaan Selatan	-	-	1	1
Silian Raya	-	-	-	-
Minahasa Tenggara	9	12	12	11

Lanjutan Tabel/*Continued Table* 4.1.10

Kecamatan <i>Subdistrict</i>	SMK <i>Vocational School</i>			
	2014	2018	2019	2020
(1)	(11)	(12)	(13)	(14)
Ratatotok	-	1	-	-
Pusomaen	1	1	1	1
Belang	-	-	-	-
Ratahan	1	1	1	1
Pasan	-	-	-	-
Ratahan Timur	-	-	-	-
Tombatu	1	2	1	1
Tombatu Timur	1	-	1	1
Tombatu Utara	-	-	-	-
Touluaan	1	1	1	1
Touluaan Selatan	-	-	-	-
Silian Raya	-	1	1	1
Minahasa Tenggara	5	7	6	6

Lanjutan Tabel/*Continued Table* 4.1.10

Kecamatan Subdistrict	Perguruan Tinggi University			
	2014	2018	2019	2020
(1)	(14)	(15)	(16)	(17)
Ratatotok	-	-	-	-
Pusomaen	-	-	-	-
Belang	-	-	-	-
Ratahan	-	-	-	-
Pasan	-	-	-	-
Ratahan Timur	-	-	-	-
Tombatu	-	-	-	-
Tombatu Timur	-	-	-	-
Tombatu Utara	-	-	-	-
Touluaan	-	-	-	-
Touluaan Selatan	-	-	-	-
Silian Raya	-	-	-	-
Minahasa Tenggara	-	-	-	-

Catatan/Note: ¹ Desa pada tabel ini termasuk Unit Permukiman Transmigrasi (UPT) yang masih dibina oleh kementerian terkait dan nagari di Provinsi Sumatera Barat/Villages in this table include Transmigration Settlement Unit which is still fostered by the relevant ministries and the nagari in the Province of Sumatera Barat

Sumber/Source: BPS, Pendataan Potensi Desa (Podes)/ BPS—Statistics Indonesia, Village Potential Data Collection

Tabel
Table 4.1.11

Angka Partisipasi Murni (APM) dan Angka Partisipasi Kasar (APK) Menurut Jenjang Pendidikan di Kabupaten Minahasa Tenggara 2019 dan 2020
Net Participation Rates and Gross Participation Rates by Educational Level in Minahasa Tenggara Regency 2019 and 2020

Jenjang Pendidikan Educational Level	Angka Partisipasi Murni (APM) Net Participation Rates		Angka Partisipasi Kasar (APK) Gross Participation Rates	
	2019	2020	2019	2020
(1)	(2)	(3)	(4)	(5)
SD/MI Elementary School	...	94,21	...	102,71
SMP/MTs Junior High School	...	76,61	...	98,75
SMA/SMK/MA Senior High School	...	63,22	...	92,84

Catatan/Note: ...

Sumber/Source: BPS, Survei Sosial Ekonomi Nasional (Susenas)/BPS-Statistics Indonesia, National Socioeconomic Survey

Tabel 4.1.12 **Persentase Penduduk Berumur 15 Tahun ke Atas yang Melek Huruf Menurut Kelompok Umur di Kabupaten Minahasa Tenggara (%), 2018, 2019 dan 2020**
Percentage of Literate People Aged 15 Years and Over by Age Group in Minahasa Tenggara Regency (%), 2018, 2019 and 2020

Kelompok Umur <i>Age Group</i>	2018	2019	2020
(1)	(2)	(3)	(3)
15-19	100	100	100
20-24	100	100	100
25-29	100	100	100
30-34	100	99,17	100
35-39	100	100	100
40-44	100	100	100
45-49	100	100	100
50+	100	99,58	100
Jumlah/Total	Jumlah/Total	Jumlah/Total	Jumlah/Total
15-24	100	100	100
25-44	100	100	100
15+	100	100	100
45+	100	100	100

Catatan/Note: ...

Sumber/Source: BPS, Survei Sosial Ekonomi Nasional (Susenas)/ BPS—Statistics Indonesia, National Socio Economic Survey

4.2 KESEHATAN HEALTH

Tabel 4.2.1 **Jumlah Desa¹/Kelurahan Yang Memiliki Sarana Kesehatan Menurut Kecamatan di Kabupaten Minahasa Tenggara, 2014–2020**
Number of Villages¹ Having Health Facilities by Subdistrict in Minahasa Tenggara Regency, 2014–2020

Kecamatan Subdistrict	Rumah Sakit Hospital			
	2014	2018	2019	2020
(1)	(2)	(3)	(4)	(5)
Ratatotok	1	1	1	1
Pusomaen	-	-	-	-
Belang	-	-	-	-
Ratahan	-	-	-	-
Pasan	-	1	1	1
Ratahan Timur	-	-	-	-
Tombatu	-	-	-	-
Tombatu Timur	-	-	-	-
Tombatu Utara	-	-	-	-
Touluaan	-	-	-	-
Touluaan Selatan	-	-	-	-
Silian Raya	-	-	-	-
Minahasa Tenggara	1	2	2	2

Lanjutan Tabel/Continued Table 4.2.1

Kecamatan Subdistrict	Rumah Sakit Bersalin Maternity Hospital			
	2014	2018	2019	2020
(1)	(6)	(7)	(8)	(9)
Ratatotok	-	-	-	-
Pusomaen	-	-	-	-
Belang	-	-	-	-
Ratahan	-	-	-	-
Pasan	-	-	-	-
Ratahan Timur	-	-	-	-
Tombatu	-	-	-	-
Tombatu Timur	-	-	-	-
Tombatu Utara	-	-	-	-
Touluaan	-	-	-	-
Touluaan Selatan	-	-	-	-
Silian Raya	-	-	-	-
Minahasa Tenggara	-	-	-	-

Lanjutan Tabel/*Continued Table* 4.2.1

Kecamatan <i>Subdistrict</i>	Poliklinik <i>Polyclinic</i>			
	2014	2018	2019	2020
(1)	(10)	(11)	(12)	(13)
Ratatotok	-	2	-	-
Pusomaen	-	-	-	-
Belang	-	-	-	-
Ratahan	-	-	-	-
Pasan	-	-	-	-
Ratahan Timur	-	-	-	-
Tombatu	-	-	-	-
Tombatu Timur	-	-	-	-
Tombatu Utara	-	-	-	-
Touluaan	-	-	-	-
Touluaan Selatan	-	-	-	-
Silian Raya	-	-	-	-
Minahasa Tenggara	-	2	-	-

Lanjutan Tabel/*Continued Table 4.2.1*

Kecamatan Subdistrict	Puskesmas Public Health Center			
	2014	2018	2019	2020
(1)	(14)	(15)	(16)	(17)
Ratatotok	2	3	2	2
Pusomaen	1	2	1	1
Belang	2	2	2	2
Ratahan	1	1	1	1
Pasan	-	1	1	1
Ratahan Timur	-	1	1	1
Tombatu	-	-	-	-
Tombatu Timur	-	2	1	1
Tombatu Utara	1	1	1	1
Touluaan	1	1	1	1
Touluaan Selatan	1	1	1	1
Silian Raya	1	1	1	1
Minahasa Tenggara	10	16	13	13

Lanjutan Tabel/*Continued Table 4.2.1*

Kecamatan <i>Subdistrict</i>	Puskesmas Pembantu <i>Subsidiary of Public Health Center</i>			
	2014	2018	2019	2020
(1)	(14)	(15)	(16)	(17)
Ratatotok	3	6	6	6
Pusomaen	1	-	-	-
Belang	1	-	-	1
Ratahan	1	1	-	-
Pasan	-	-	-	-
Ratahan Timur	-	-	-	-
Tombatu	-	-	-	-
Tombatu Timur	-	-	-	-
Tombatu Utara	-	-	-	-
Touluaan	1	1	1	1
Touluaan Selatan	2	1	1	-
Silian Raya	-	-	-	-
Minahasa Tenggara	9	9	9	8

Lanjutan Tabel/Continued Table 4.2.1

Kecamatan Subdistrict	Apotek Pharmacy			
	2014	2018	2019	2020
(1)	(17)	(18)	(19)	(20)
Ratatotok	-	3	3	3
Pusomaen	-	-	-	-
Belang	-	1	1	2
Ratahan	2	3	2	3
Pasan	1	2	1	-
Ratahan Timur	1	1	1	1
Tombatu	-	2	1	-
Tombatu Timur	-	-	-	-
Tombatu Utara	-	2	2	2
Touluaan	-	-	-	-
Touluaan Selatan	-	-	-	-
Silian Raya	-	-	-	-
Minahasa Tenggara	4	14	11	11

Catatan/Note: ...

Sumber/Source: BPS, Pendataan Potensi Desa (Podes)/BPS-Statistics Indonesia, Village Potential Data Collecting

Tabel
Table 4.2.2**Jumlah Tenaga Kesehatan Menurut Kecamatan di
Kabupaten Minahasa Tenggara, 2020**
**Number of Medical Personnel by Subdistrict in Minahasa
Tenggara Regency, 2020**

Kecamatan Subdistrict	Dokter Doctor	Perawat Nurse	Bidan Midwife	Farmasi rmaceutical	Ahli Gizi Nutritionist
(1)	(2)	(3)	(4)	(5)	(6)
Ratatotok	5	8	7	3	3
Pusomaen	1	5	8	2	3
Belang	9	16	10	3	6
Ratahan	4	16	12	2	2
Pasan	2	8	10	1	1
Ratahan Timur	2	6	3	1	1
Tombatu	4	22	12	4	4
Tombatu Timur	1	8	5	1	2
Tombatu Utara	-	-	-	-	-
Touluaan	4	5	4	3	2
Touluaan Selatan	1	11	4	1	3
Silian Raya	2	8	6	1	2
Minahasa Tenggara	35	113	81	22	29

Catatan/Note: ...

Sumber/Source: Dinas Kesehatan Kabupaten Minahasa Tenggara/ Helath Service of Minahasa Tenggara Regency

Tabel
Table 4.2.3

Jumlah Rumah Sakit Umum, Rumah Sakit Khusus, Rumah Sakit/Rumah Bersalin, Puskesmas, Klinik/Balai Kesehatan, Posyandu, dan Polindes Menurut Kecamatan di Kabupaten Minahasa Tenggara, 2020
Number of General Hospital, Special Hospital, Maternity Hospital and Public Health Center, Medical Clinic, Integrated Service Post, Village maternity Cottage by Subdistrict in Minahasa Tenggara Regency, 2020

Kecamatan Subdistrict	Rumah Sakit Umum General Hospital	Rumah Sakit Khusus Special Hospital	Rumah Sakit Bersalin/Rumah Bersalin Maternity Hospital	Puskesmas Public Health Center	Klinik/Balai Kesehatan Medical Clinic	Posyandu Integrated Service Post	Pondok Bersalin Desa (Polindes) Village Maternity Cottage
(1)	(2)	(3)	(4)	(5)	(6)	(7)	(8)
Ratatotok	1	-	-	2	-	15	2
Pusomaen	-	-	-	1	-	15	8
Belang	-	-	-	2	-	20	1
Ratahan	-	-	-	1	-	11	4
Pasan	1	-	-	1	-	11	5
Ratahan Timur	-	-	-	1	-	10	-
Tombatu	-	-	-	-	-	11	8
Tombatu Timur	-	-	-	1	-	11	2
Tombatu Utara	-	-	-	1	-	10	-
Touluaan	-	-	-	1	-	10	1
Touluaan Selatan	-	-	-	1	-	10	3
Silian Raya	-	-	-	1	-	10	1
Minahasa Tenggara	2	-	-	13	-	144	35

Catatan/Note: Di Kabupaten Minahasa Tenggara, terdapat Puskesmas Pembantu (Pustu) sebanyak 13 buah / There are 13 units of Community Health Sub-center in Southeast Minahasa Regency

Sumber/Source: Dinas Kesehatan Kabupaten Minahasa Tenggara/ Helath Service of Minahasa Tenggara Regency

Tabel
Table 4.2.4**Jumlah Kasus 10 Penyakit Terbanyak di Kabupaten
Minahasa Tenggara, 2020**
*Number of Cases of The 10 Most Diseases in Minahasa
Tenggara Regency, 2020*

Jenis Penyakit <i>The Type of Diseases</i>	Jumlah Kasus <i>Number of Cases</i>
(1)	(2)
Infeksi Saluran Pernafasan Akut (ISPA) <i>Upper Respiratory Tract Infection (URTI)</i>	8 019
Tekanan Darah Tinggi <i>hypertension</i>	9 800
Gastritis Gastritis	3 129
Penyakit Pada Otot dan Jaringan Pengikat <i>Muscle Tissue and Connective Tissue Diseases</i>	914
Penyakit Kulit Alergi <i>Skin and Allergy Diseases</i>	204
Penyakit Kulit Infeksi <i>Skin Infection diseases</i>	251
Diabetes <i>Diabetes</i>	1 158
Kecelakaan dan Ruda Paksa <i>Accident and Forced</i>	924
Penyakit Kulit Karena Jamur <i>Tinea Pedis</i>	-
Penyakit Mata, Lainnya <i>Eye diseases</i>	-
Minahasa Tenggara	24 399

Catatan/Note: ...

Sumber/Source: Dinas Kesehatan Kabupaten Minahasa Tenggara/ Helath Service of Minahasa Tenggara Regency

Tabel 4.2.5 **Jumlah Klinik Keluarga Berencana (KKB) dan Pos Pelayanan Keluarga Berencana Desa (PPKBD) Menurut Kecamatan di Kabupaten Minahasa Tenggara, 2020**
Number of Family Planning Clinics and Village Family Planning Service Units by Subdistrict in Minahasa Tenggara Regency, 2020

Kecamatan Subdistrict	KKB Family Planning Clinics	PPKBD Village Family Planning Service Units
(1)	(2)	(3)
Ratatotok	3	1
Pusomaen	3	1
Belang	3	2
Ratahan	6	2
Pasan	3	2
Ratahan Timur	2	2
Tombatu	2	2
Tombatu Timur	3	2
Tombatu Utara	2	1
Touluaan	2	1
Touluaan Selatan	2	2
Silian Raya	1	1
Minahasa Tenggara	32	19

Catatan/Note: ...

Sumber/Source: Dinas Pengendalian Penduduk dan Keluarga Berencana Kabupaten Minahasa Tenggara / Population Control and Family Planning Office of Minahasa Tenggara Regency

Tabel
Table 4.2.6

Jumlah Pasangan Usia Subur dan Peserta KB Aktif Menurut Kecamatan di Kabupaten Minahasa Tenggara, 2020
Number of Eligible Couples and Family Planning Participants by Subdistrict in Minahasa Tenggara Regency, 2020

Kecamatan Subdistrict	Jumlah PUS Eligible Couples	Peserta KB Aktif Family Planning Participants				
		IUD	MOW	MOP	OV	PIL
(1)	(2)	(3)	(4)	(5)	(6)	(7)
Ratatotok	3 919	145	24	-	-	301
Pusomaen	3 010	245	125	-	-	102
Belang	2 218	66	46	-	-	417
Ratahan	1 878	80	79	5	-	107
Pasan	1 093	101	53	-	-	82
Ratahan Timur	1 004	38	4	-	-	133
Tombatu	979	279	7	2	-	124
Tombatu Timur	1 414	261	13	1	-	131
Tombatu Utara	1 486	140	51	-	-	199
Touluaan	2 317	247	240	210	-	275
Touluaan Selatan	1 604	184	25	5	-	301
Silian Raya	2 269	126	32	-	-	634
Minahasa Tenggara	23 191	1 912	699	223	-	2 806

Lanjutan Tabel/Continued Table 4.2.6

Kecamatan Subdistrict	Peserta KB Aktif Family Planning Participants			
	Implan Implants	Suntikan Injection	Kondom Condom	Jumlah Total
(1)	(8)	(9)	(10)	(11)
Ratatotok	1 741	524	117	2 852
Pusomaen	1 550	722	-	2 274
Belang	362	1 017	3	1 911
Ratahan	355	832	3	1 461
Pasan	190	82	1	509
Ratahan Timur	272	443	2	892
Tombatu	237	165	60	874
Tombatu Timur	525	415	35	1 381
Tombatu Utara	195	328	23	936
Touluaan	575	400	20	1 967
Touluaan Selatan	215	422	67	1 219
Silian Raya	439	808	80	2 119
Minahasa Tenggara	6 656	6 158	411	18 865

Catatan/Note: ...

Sumber/Source: Dinas Pengendalian Penduduk dan Keluarga Berencana Kabupaten Minahasa Tenggara / Population Control and Family Planning Office of Minahasa Tenggara Regency

Tabel
Table 4.2.7

Jumlah Pasangan Usia Subur Peserta Keluarga Berencana (KB) Menurut Jalur Pelayanan dan Kecamatan di Kabupaten Minahasa Tenggara, 2020
Number of Child Bearing Age Group of Family Planning Member by Service Way and District in Minahasa Tenggara Regency, 2020

Kecamatan Subdistrict	Jalur Pelayanan Route of Service		Jumlah Total
	Pemerintah State	Swasta Private	
(1)	(2)	(3)	(4)
Ratatotok	2 038	1 338	3 376
Pusomaen	1 057	1 755	2 812
Belang	3 454	1 725	5 179
Ratahan	1 075	855	1 930
Pasan	963	1 209	2 172
Ratahan Timur	197	760	957
Tombatu	1 171	229	1 400
Tombatu Timur	1 015	361	1 376
Tombatu Utara	1 184	1 428	2 612
Touluaan	1 379	557	1 936
Touluaan Selatan	1 379	547	1 926
Silian Raya	1 607	605	2 212
Minahasa Tenggara	16 519	11 369	27 888

Catatan/Note: ...

Sumber/Source: Dinas Pengendalian Penduduk dan Keluarga Berencana Kabupaten Minahasa Tenggara / Population Control and Family Planning Office of Minahasa Tenggara Regency

Tabel
Table 4.2.8

Jumlah Pasangan Usia Subur Bukan Peserta Keluarga Berencana (KB) Menurut Kecamatan di Kabupaten Minahasa Tenggara, 2020
Number of Child Bearing Age Group out of Family Planning Member by Subdistrict in Minahasa Tenggara Regency, 2020

Kecamatan Subdistrict	Hamil Pregnant	Tidak Hamil No Pregnant		
		Ingin Anak Want Child	Ingin Anak Ditunda Want Child Delay	Tidak Ingin Anak Don't Want Child
(1)	(2)	(3)	(4)	(5)
Ratatotok	37	15	10	17
Pusomaen	115	62	34	40
Belang	29	95	90	98
Ratahan	44	105	81	97
Pasan	32	71	36	44
Ratahan Timur	19	12	14	29
Tombatu	12	11	15	7
Tombatu Timur	17	13	-	-
Tombatu Utara	10	25	35	53
Touluaan	55	50	5	3
Touluaan Selatan	55	50	5	3
Silian Raya	39	41	36	35
Minahasa Tenggara	464	550	361	426

Catatan/Note: ...

Sumber/Source: Dinas Pengendalian Penduduk dan Keluarga Berencana Kabupaten Minahasa Tenggara / Population Control and Family Planning Office of Minahasa Tenggara Regency

4.3 AGAMA DAN SOSIAL LAINNYA RELIGION AND OTHER SOCIAL AFFAIRS

Tabel 4.3.1 Jumlah Penduduk Menurut Kecamatan dan Agama yang Dianut di Kabupaten Minahasa Tenggara, 2020
Population by Subdistrict and Religion in Minahasa Tenggara Regency, 2020

Kecamatan Subdistrict	Islam	Protestan Protestant	Katolik Catholic	Hindu	Budha Buddha	Lainnya Others
(1)	(2)	(3)	(4)	(5)	(6)	(7)
Ratatotok	4 771	8 762	197	-	-	-
Pusomaen	2 490	3 496	78	-	-	-
Belang	11 878	6 276	242	-	-	-
Ratahan	295	9 898	282	-	-	-
Pasan	962	7 233	158	-	-	-
Ratahan Timur	-	8 998	68	-	-	-
Tombatu	326	9 525	378	-	-	-
Tombatu Timur	-	8 633	48	-	-	-
Tombatu Utara	-	3 295	-	-	-	-
Touluaan	-	5 466	-	-	-	-
Touluaan Selatan	-	4 632	-	-	-	-
Silian Raya	-	5 049	-	-	-	-
Minahasa Tenggara	20 722	81 263	1 451	-	-	-

Catatan/Note: ...

Sumber/Source: Kantor Kementerian Agama Kabupaten Minahasa Tenggara / Office of Religious Affairs Minahasa Tenggara Regency

Tabel 4.3.2 Jumlah Tempat Peribadatan Menurut Kecamatan di Kabupaten Minahasa Tenggara, 2020
Table Number of Places of Worship by Subdistrict and Religion in Minahasa Tenggara Regency, 2020

Kecamatan Subdistrict	Masjid Mosque	Mushola Pray Room	Gereja Protestan Protestant Church	Gereja Katholik Catholic Church	Pura Temple	Vihara
(1)	(2)	(3)	(4)	(5)	(6)	(7)
Ratatotok	11	1	36	3	-	-
Pusomaen	8	-	26	1	-	-
Belang	11	-	24	2	-	-
Ratahan	1	-	41	2	-	-
Pasan	1	-	24	2	-	-
Ratahan Timur	-	-	23	1	-	-
Tombatu	1	-	25	1	-	-
Tombatu Timur	2	-	28	1	-	-
Tombatu Utara	-	-	24	-	-	-
Touluaan	-	-	25	-	-	-
Touluaan Selatan	-	-	20	-	-	-
Silian Raya	-	-	13	-	-	-
Minahasa Tenggara	35	1	309	13	-	-

Catatan/Note: ...

Sumber/Source: Kantor Kementerian Agama Kabupaten Minahasa Tenggara / Office of Religious Affairs Minahasa Tenggara Regency

Tabel
Table 4.3.3

**Jumlah Desa¹/Kelurahan yang Mengalami Bencana Alam²
Menurut Kecamatan di Minahasa Tenggara, 2011– 2020**
**Number of Villages¹ that Had Natural Disaster² by
Subdistrict in Minahasa Tenggara Regency, 2011– 2020**

Kecamatan Subdistrict	Banjir/Flood				
	2011	2014	2018	2019	2020
(1)	(2)	(3)	(4)	(5)	(6)
Ratatotok	6	6	1	-	-
Pusomaen	6	-	-	-	-
Belang	5	10	-	-	-
Ratahan	-	1	2	1	-
Pasan	2	1	-	3	-
Ratahan Timur	-	2	1	-	-
Tombatu	-	-	3	-	-
Tombatu Timur	1	-	-	-	-
Tombatu Utara	6	5	-	1	-
Touluan	3	-	-	-	-
Touluan Selatan	2	-	-	-	-
Silian Raya	5	1	-	-	-
Minahasa Tenggara	36	26	7	5	-

Lanjutan Tabel/*Continued Table 4.3.3*

Kecamatan Subdistrict	Gempa Bumi/ <i>Earthquake</i>				
	2011	2014	2018	2019	2020
(1)	(7)	(8)	(9)	(10)	(11)
Ratatotok	6	-	1	-	-
Pusomaen	2	-	5	-	-
Belang	3	4	8	-	-
Ratahan	-	-	-	-	-
Pasan	-	-	4	-	-
Ratahan Timur	-	-	5	-	-
Tombatu	-	5	-	-	-
Tombatu Timur	-	11	1	-	-
Tombatu Utara	-	8	1	-	-
Touluaan	-	-	-	-	-
Touluaan Selatan	-	-	-	-	-
Silian Raya	-	-	1	-	-
Minahasa Tenggara	11	28	26	-	-

Lanjutan Tabel/*Continued Table* 4.3.3

Kecamatan Subdistrict	Tanah Longsor/ <i>Landslide</i>				
	2011	2014	2018	2019	2020
(1)	(12)	(13)	(14)	(15)	(16)
Ratatotok	4	-	-	1	-
Pusomaen	2	-	-	-	-
Belang	-	-	-	-	-
Ratahan	-	-	2	2	-
Pasan	2	-	-	3	-
Ratahan Timur	7	2	3	-	1
Tombatu	6	5	4	1	-
Tombatu Timur	1	-	-	-	-
Tombatu Utara	2	1	2	-	-
Touluaan	2	-	1	-	1
Touluaan Selatan	3	7	6	3	-
Silian Raya	-	-	-	-	-
Minahasa Tenggara	29	15	18	10	2

Catatan/*Note*: ...Sumber/*Source*: BPS, Pendataan Potensi Desa (Podes)/BPS-Statistics Indonesia, Village Potential Data Collecting

Tabel
Table 4.3.4**Data Daerah Rawan Bencana Menurut Kecamatan di Kabupaten Minahasa Tenggara, 2020**
Data Disaster Prone Areas by Subdistrict in Minahasa Tenggara Regency, 2020

Kecamatan Subdistrict	Potensi Bencana Potential Disaste	Daerah Rawan Bencana Disaster-Prone Areas
(1)	(2)	(3)
Ratatotok	Banjir, Tanah Longsor	Longsor : Desa Soyoan, Desa Morea Banjir : Desa Soyoan, Desa Ratatotok Muara, Desa Benteenan
Posumaen	Banjir Rob	Desa Tumbak, Desa Tatengesan, Desa Minanga, Desa Makalu
Belang	Banjir Rob, Tanah Longsor	Desa Borgo, Desa Buku, Desa Mangkit, Desa Molompar
Ratahan	Tanah Longsor	Kelurahan Lowu Utara, Kelurahan Nataan
Pasan	-	-
Ratahan Timur	Tanah Longsor	Desa Pangu, Desa Pangu satu, Desa Pangu Dua, Desa Wongkai, Desa Wongkai Satu
Tombatu	Tanah Longsor, Karhutla	Longsor : Desa Pisa, Desa Tonsawang Karhutla : Desa Tombatu, Tombatu Satu, Tombatu Dua, Tombatu Tiga, Tombatu Tiga Selatan, Betelen, Betelen Satu, Kali, Kali Oki
Tombatu Timur	Tanah Longsor	Desa Mundung
Tombatu Utara	Banjir	Desa Kuyanga
Touluuan	Karhutla	Kecamatan Touluuan
Touluuan Selatan	Tanah Longsor	Desa Lowatag, Desa Buna, Desa Banga, Desa Tambelang, Desa Ranoako, Desa Suhuyon, Desa Kalait, Desa Kalait Satu
Silian Raya	Karhutla	Kecamatan Silian Raya

Catatan/Note: ...

Sumber/Source: Badan Penanggulangan Bencana Daerah Kabupaten Minahasa Tenggara/Regional Disaster Management Service of Minahasa Tenggara Regency

Tabel
Table 4.3.5**Jumlah Personil Kepolisian di Polres Minahasa Tenggara, 2020**
Number of Police in Minahasa Tenggara Police Department, 2020

Kepolisian Sektor Subdistrict Police Office	Jumlah Anggota Polisi			Jumlah PNS		
	Laki-laki	Perempuan	Jumlah	Laki-laki	Perempuan	Jumlah
(1)	(2)	(3)	(4)	(5)	(6)	(7)
Touluaan	13	-	13	-	-	13
Tombatu	15	-	15	-	-	15
Ratahan	20	-	20	-	1	21
Belang	15	-	15	-	-	15
Ratatotok	14	-	14	-	-	14
Minahasa Tenggara	77	-	77	-	1	78

Catatan/Note: ...

Sumber/Source: Polres Minahasa Tenggara/Minahasa Tenggara Police Departement

Tabel 4.3.6 Jumlah Tindak Pidana Menurut Kepolisian Sektor di Polres Minahasa Tenggara, 2020
Table 4.3.6 Number of Reported Criminal Cases by Subdistrict Police Office in Minahasa Tenggara Police Department, 2020

Kepolisian Sektor Subdistrict Police Office	Crime Total (CT)	Crime Clearance (CC)	%
(1)	(2)	(3)	(4)
Touluaan	57	47	82.46
Tombatu	66	54	81.82
Ratahan	83	42	50.60
Belang	89	54	60.67
Ratatotok	124	61	49.19
Minahasa Tenggara	419	258	61.58

Catatan/Note: ...

Sumber/Source: Polres Minahasa Tenggara/ Minahasa Tenggara Police Departement

Tabel
Table 4.3.7**Realisasi Izin dan Rekomendasi menurut Jenis di
Kabupaten Minahasa Tenggara, 2020**
*Realization of Permits and Recommendation by Type
in Minahasa Regency, 2020*

Jenis Izin dan Rekomendasi <i>Type of Permits and Recommendation</i>	Jumlah <i>Total</i>
(1)	(2)
Izin Gangguan (Ho)	-
Tanda Daftar Perusahaan (TDP)	-
Surat Izin Usaha Perdagangan (SIUP)	-
Tanda Daftar Industri (TDI)	-
Kartu Pengawasan (KP)	-
Kartu Retribusi Izin Trayek (KRIT)	-
Izin Pengoperasian Usaha Angkutan Orang (IPUAO)	-
Surat Izin Menampung dan Mengirim Cap Tikus (SIM-MCT)	36
Surat Izin Tempat Penjualan Minuman Beralkohol Gol A,B,dan C	5
Izin Menempati Fasilitas Pasar (IMFP)	-
Izin Pengiriman Rumah Kayu (IPRK)	-
Izin Mendirikan Bangunan (IMB)	63
Izin Usaha Jasa Konstruksi (IUJK)	-
Surat Izin Usaha Perdagangan Perikanan (SIUP Perik)	-
Surat Izin Usaha Penangkapan Ikan (SIPI)	-
Surat Izin Tempat Penimbunan Bahan Minyak (SIT-PBM)	-
Surat Izin Pemakaian Kekayaan Daerah (SIPKD)	-
Surat Izin Pungutan Rekreasi dan Hiburan Umum (SIPRHU)	-
Surat Izin Usaha Rumah Makan (SIURK)	-
Izin Praktek Dokter	-
Izin Toko Obat	3
Dispensasi Perkawinan	-
Tanda Daftar Pariwisata (TDPPar)	-

Lanjutan Tabel/*Continued Table 4.3.7*

Jenis Izin	Jumlah Izin
(1)	(2)
Tanda Daftar Gudang (TDG)	-
Surat Izin Tempat Usaha (SITU)	-
FISKAL	59
Surat Izin Apotek	3
Izin Reklame	-
Sertifikat Produksi industry Rumah Tangga (S-PIRT)	-
Izin Limbah B3	-
Izin Operasional Rumah Sakit	-
Nomor Induk Berusaha (NIB)	51
Izin Sikro	1
Minahasa Tenggara	221

Catatan/Note: ...

Sumber/Source: Kantor Pelayanan Perizinan Terpadu Satu Pintu (KPPTSP) Kabupaten Minahasa Tenggara/ *the one-stop integrated service of Minahasa Tenggara*

Tabel
Table 4.3.8

**Jumlah Permintaan Perizinan Menurut Bulan di
Kabupaten Minahasa Tenggara, 2020**
*Number of Permit Request by Month in Minahasa Tenggara
Regency, 2020*

Kecamatan Subdistrict	Jenis Izin			
	Nomor Induk Berusaha	Fiskal	Apotik	Toko Obat
(1)	(2)	(3)	(4)	(5)
Januari/January	2	10	-	-
Februari/February	7	22	-	-
Maret/March	4	6	-	-
April/April	10	7	-	-
Mei/May	4	2	-	-
Juni/June	6	4	1	-
Juli/July	5	2	1	-
Agustus/August	2	1	1	-
September/September	3	2	-	1
Oktober/October	3	-	-	-
November/November	4	2	-	2
Desember/December	1	1	-	-
Minahasa Tenggara	51	59	3	3

Lanjutan Tabel/Continued Table 4.3.8

Kecamatan Subdistrict	Jenis Izin			
	Sikro	Menampung Cap Tikus	Minuman Beralkohol	Mendirikan Bangunan
(1)	(6)	(7)	(8)	(9)
Januari/January	-	5	1	-
Februari/February	-	4	-	-
Maret/March	-	-	-	1
April/April	-	1	1	4
Mei/May	-	2	-	-
Juni/June	-	5	-	-
Juli/July	-	2	-	-
Agustus/August	-	2	-	-
September/September	-	3	1	9
Oktober/October	-	4	-	23
November/November	1	5	1	13
Desember/December	-	3	1	13
Minahasa Tenggara	1	36	5	63

Catatan/Note: ...

Sumber/Source: Kantor Pelayanan Perizinan Terpadu Satu Pintu (KPPTSP) Kabupaten Minahasa Tenggara/ the one-stop integrated service of Minahasa Tenggara

Tabel
Table 4.3.9

Jumlah Sertifikat Hak Atas Tanah Kabupaten Minahasa Tenggara, 2020
Number of Land Rights Certificates in Minahasa Tenggara Regency, 2020

Kecamatan Subdistrict	Hak Milik	Hak Guna Usaha	Hak Guna Bangunan	Hak Pakai	Jumlah
(1)	(2)	(3)	(4)	(5)	(6)
Ratatotok	468	7	1	2	478
Pusomaen	1 005	-	-	5	1 010
Belang	2 700	-	412	9	3 121
Ratahan	1 414	-	398	13	1 825
Pasan	1 201	-	1	8	1 210
Ratahan Timur	226	-	-	8	234
Tombatu	2 094	-	-	6	2 100
Tombatu Timur	177	-	-	5	182
Tombatu Utara	1 332	-	-	6	1 338
Touluaan	1 080	-	1	6	1 087
Touluaan Selatan	62	-	-	-	62
Silian Raya	811	-	-	4	815
Minahasa Tenggara	12 570	7	813	72	13 462

Catatan/Note: ...

Sumber/Source: Badan Pertanahan Nasional Kabupaten Minahasa Tenggara/ National Land Board of Minahasa Tenggara

Tabel 4.3.10 Jumlah Program Peningkatan Keamanan dan Kenyamanan Lingkungan di Kabupaten Minahasa Tenggara, 2019 dan 2020
Number of Programs for Enhancing Security and Environmental Comfort in Minahasa Tenggara Regency, 2019 and 2020

Program	Jumlah Total	
	2019	2020
(1)	(2)	(3)
Jumlah orang asing	59	59
Jumlah Piket posko siaga	-	-
Jumlah hasil Pemantauan organisasi terlarang	-	-
Jumlah Fasilitas keamanan umum	15	16
Jumlah Penanganan Konflik sosial	3	3
Jumlah hasil Pemantauan wilayah rawan penyakit masyarakat (pekat)	2	2
Jumlah Asistensi bantuan parpol	7	7
Jumlah Pemantauan pemilukada	-	25
Jumlah Peningkatan partisipasi masyarakat dalam rangka penguatan dalam berdemokrasi	3	3

Catatan/Note: ...

Sumber/Source: Badan Kesatuan Bangsa dan Politik Kabupaten Minahasa Tenggara/ *National Unity and Political Body of Minahasa Tenggara*

Tabel
Table 4.3.11

Jumlah Program Pengembangan Perumahan, Lingkungan Sehat dan Ruang Terbuka Hijau Kabupaten Minahasa Tenggara, 2019 dan 2020
Number of Housing Development Programs, Healthy Environment and Green Open Space in Minahasa Tenggara Regency, 2019 an 2020

Program	Jumlah Total	
	2019	2020
(1)	(2)	(3)
Jumlah sarana dan prasarana rumah sederhana sehat	335	320
Jumlah kawasan kumuh	20	20
Jumlah saran dan Prasarana rumah sederhana sehat	-	-
Jumlah sarana air bersih dan sanitasi dasar terutama bagi Sistem Penyediaan Air Minum (SPAM)	28	34
Jumlah sarana sanitasi komunal	16	16
Jumlah Ruang Terbuka Hijau	2	2
Jumlah Reklame	-	-

Catatan/Note: ...

Sumber/Source: Perumahan Rakyat dan Kawasan Permukiman Kabupaten Minahasa Tenggara/ *Public Housing and Settlement Areas of Minahasa Tenggara*

Tabel
Table 4.3.12

Jumlah Program Ketentraman, Ketertiban Umum, Perlindungan Masyarakat, Penanganan Bencana dan Penegakan Peraturan Perundang-Undangan Daerah di Kabupaten Minahasa Tenggara, 2019 dan 2020
Number of Programs for Peace, Public Order, Community Protection, Disaster Management and Enforcement of Regional Legislation in Minahasa Tenggara Regency, 2019 and 2020

Program	Jumlah Total	
	2019	2020
(1)	(2)	(3)
Jumlah Pelayanan ketentraman dan ketertiban umum daerah	5	5
Jumlah kegiatan Perlindungan Masyarakat	-	3
Koordinasi/Jumlah penanganan Bencana Kebakaran	9	3
Jumlah Penegakan Peraturan Perundang- undangan daerah	3	3

Catatan/Note: ...

Sumber/Source: Satuan Polisi Pamong Praja Kabupaten Minahasa Tenggara/ Civil Service Police Unit of Minahasa Tenggara

Tabel
Table 4.3.13

**Jumlah Program Peningkatan Keamanan dan
Kenyamanan Lingkungan di Kabupaten Minahasa
Tenggara, 2019 dan 2020**
*Number of Programs for Enhancing Security and
Environmental Comfort in Minahasa Tenggara Regency,
2020*

Program	Jumlah Total	
	2019	2020
(1)	(2)	(3)
Anak Balita Terlantar	-	-
Anak Terlantar	27	4
Anak Jalanan	-	-
Anak dengan kedisabilitas	-	40
Anak yang memerlukan perlindungan khusus	-	5
Lanjut usia terlantar		
Penyandang disabilitas	542	594
Wanita tuna susila	-	-
Gelandangan	-	-
Pengemis	-	-
Bekas warga binaan LP	-	-
Orang dengan HIV/AIDS	-	-
Korban Penyalagunaan NAPZA	-	-
Korban tindak kekerasan	-	-
Perempuan rawan sosial ekonomi	-	-

Catatan/Note: ...

Sumber/Source: Dinas Sosial Kabupaten Minahasa Tenggara/Social Services of Minahasa Tenggara

Tabel 4.3.14 Jumlah Perempuan dan Anak Berhadapan Dengan Hukum Kabupaten Minahasa Tenggara, 2020
Table Number of Women and Children Facing the Law in Minahasa Tenggara Regency, 2020

Kecamatan Subdistrict	Korban					Pelaku					
	Anak		Dewasa		Jumlah	Anak		Dewasa		Jumlah	
	L	P	L	P		L	P	L	P		
(1)	(2)	(3)	(4)	(5)	(6)	(7)	(8)	(9)	(10)	(11)	
Ratatotok	-	-	-	-	-	2	-	-	-	-	2
Pusomaen	-	-	-	-	-	-	-	-	-	-	-
Belang	-	1	-	-	1	-	-	-	-	-	-
Ratahan	-	4	-	-	4	-	-	2	-	-	2
Pasan	-	-	-	-	-	-	-	1	-	-	1
Ratahan Timur	-	-	-	-	-	-	-	-	-	-	-
Tombatu	-	-	-	-	-	-	-	-	-	-	-
Tombatu Timur	-	-	-	-	-	-	-	-	-	-	-
Tombatu Utara	-	-	-	-	-	-	-	1	-	-	1
Touluaan	-	1	-	-	1	-	-	1	-	-	1
Touluaan Selatan	-	3	-	-	3	-	-	1	-	-	1
Silian Raya	-	-	-	-	-	-	-	-	-	-	-
Minahasa Tenggara	-	9	-	-	9	2	-	6	-	-	8

Catatan/Note: ...

Sumber/Source: Badan Pertanahan Nasional Kabupaten Minahasa Tenggara/ Office of Women's Empowerment and Child Protection of Minahasa Tenggara

4.4 KEMISKINAN POVERTY

Tabel 4.4.1 **Garis Kemiskinan, Jumlah, dan Persentase Penduduk Miskin di Kabupaten Minahasa Tenggara, 2012 - 2020**
Poverty Line, Number, and Percentage of Poor People in Minahasa Tenggara Regency, 2012–2020

Tahun Year	Garis Kemiskinan (rupiah/kapita/bulan) Poverty Line (rupiah/capita/month)	Jumlah Penduduk Miskin (ribu) Number of Poor People (thousand)	Persentase Penduduk Miskin Percentage of Poor People
(1)	(2)	(3)	(4)
2012	253 827	14,60	14,24
2013	257 210	16,60	16,10
2014	258 986	16,39	15,76
2015	277 491	17,45	15,88
2016	285 791	16,19	14,71
2017	298 736	15,57	14,08
2018	305 919	14,73	13,29
2019	325 896	14,22	12,78
2020	332 966	13,73	12,30

Catatan/Note: ...

Sumber/Source: BPS Sulawesi Utara, Survei Sosial Ekonomi Nasional Maret/BPS-Sulawesi Utara, March National Socioeconomic Survey

Tabel 4.4.2 **Indeks Kedalaman Kemiskinan dan Indeks Keparahan Kemiskinan di Kabupaten Minahasa Tenggara, 2012–2020**
Table *Poverty Gap Index and Poverty Severity Index in Minahasa Tenggara Regency, 2012–2020*

Tahun Year	Indeks Kedalaman Kemiskinan <i>Poverty Gap Index</i>	Indeks Keparahan Kemiskinan <i>Poverty Severity Index</i>
(1)	(2)	(3)
2012	2,48	0,71
2013	3,14	0,98
2014	3,49	1,01
2015	3,11	0,79
2016	2,68	0,80
2017	2,47	0,60
2018	2,50	0,63
2019	1,70	0,32
2020	2,27	0,61

Catatan/Note: ...

Sumber/Source: BPS Sulawesi Utara, Survei Sosial Ekonomi Nasional Maret/BPS-Sulawesi Utara, March National Socioeconomic Survey

BAB 5

PERTANIAN, KEHUTANAN, PETERNAKAN DAN PERIKANAN

AGRICULTURE, FORESTY, PETERNAKAN AND FISHERY

Produksi tanaman perkebunan di Kabupaten Minahasa Tenggara terdiri dari kelapa, cengkih, pala, kakao, kopi, aren dan casiavera. Produksi tanaman perkebunan terbanyak di Kabupaten Minahasa Tenggara adalah Kelapa, yaitu mencapai **34.633,75 ton**

Data on production of estate crops in Minahasa Tenggara Regency consist of coconut Nutmeg, cocoa, coffee, sugar palm, and cassiavera. The main estate productions of Minahasa Tenggara Regency were coconut (34.633.75 ton).

34.633,75 ton

Bawang Daun
Scallion
50 ha

Tomat
Tomato
138 ha

Luas Panen Tanaman
Sayuran dan Jenis Tanaman
Harvested Area of Vegetables and Kind of Plant



Bawang Merah
Shallots
123 ha

Cabai Rawit
Chilli/Cayenne Pepper
251 ha



PENJELASAN TEKNIS

Lahan sawah adalah lahan pertanian yang berpetak-petak dan dibatasi oleh pematang (galangan), saluran untuk menahan/ menyalurkan air, yang biasanya ditanami padi sawah tanpa memandang dari mana diperoleh atau status lahan tersebut. Lahan yang dimaksud termasuk lahan yang terdaftar di Pajak Bumi Bangunan, luran Pembangunan Daerah, lahan bengkok, lahan serobotan, lahan rawa yang ditanami padi dan lahan bekas tanaman tahunan yang telah dijadikan sawah, baik yang ditanami padi, palawija atau tanaman semusim lainnya.

Tegal/Kebun adalah lahan pertanian bukan sawah (lahan kering) yang ditanami tanaman semusim atau tahunan dan terpisah dengan halaman sekitar rumah serta penggunaannya tidak berpindah pindah.

Ladang/Huma adalah lahan pertanian bukan sawah (lahan kering) yang biasanya ditanami tanaman semusim dan penggunaannya hanya semusim atau dua musim, kemudian akanditinggalkan bila sudah tidak subur lagi (berpindah-pindah). Kemungkinan lahan ini beberapa tahun kemudian akan dikerjakankembali jika sudah subur.

Lahan yang sementara tidak diusahakan adalah lahan yang biasanya diusahakan tetapi untuk sementara (lebih dari 1 (satu) tahun tetapi kurang dari atau sama dengan 2 (dua) tahun) tidak diusahakan, termasuk lahan sawah yang tidak diusahakan selama lebih dari 2 (dua)tahun.

Data pokok tanaman pangan yang dikumpulkan adalah luas panen dan produktivitas (hasil per hektar). Produksi tanaman pangan

TECHNICAL NOTES

Wetland is agricultural land that separated by small dykes to resist water, where the main crop is usually wetland paddy without considering where it is got from or the status of the land. It includes the land that is registered at land income tax office, regional development contribution, 'bengkok' land, illegal ownership, swamps for rice cultivation, and annual crop land mark that has been used as rice field, which are both planted with paddy, secondary crops or the other seasonal crops.

Dry field/Garden is an dryland (unirrigated land) which is planted with seasonal or annual crops and separately from the yard around the house without shifting

Unirrigated agricultural field/Shifting cultivation land is dryland (unirrigated land) that usually is cultivated for seasonal crops and utilized only for one or two seasons, then it will be left when it is not fertile (shifting). Maybe, this land will be used again in a few years if it has been fertile.

Temporarily unused land is land that is regularly used but temporarily (more than a year but less or equal than twoyears) is unused, it includes wetland that is not cultivated more than twoyears.

The main food crops data collected consists of harvested area and productivity (yield per hectare). Food crops production is generated by harvested area multiplied by productivity. The

merupakan hasil perkalian antara luas panen dengan produktivitas. Pengumpulan data luas panen dilakukan setiap bulan dengan pendekatan area kecamatan di seluruh wilayah Indonesia. Pengumpulan data produktivitas dilakukan melalui pengukuran langsung pada plot ubinan berukuran $2\frac{1}{2}$ m x $2\frac{1}{2}$ m. Pengumpulan data produktivitas dilakukan setiap subround (empat bulanan) pada waktu panen petani.

Data produksi padi dan palawija yang disajikan adalah dalam kualitas: gabah kering giling (padi), pipilan kering (jagung), biji kering (kedelai dan kacang tanah), dan umbi basah (ubi kayu dan ubi jalar).

Tanaman sayuran dan buah - buahan semusim
Tanaman sayuran semusim adalah tanaman sumber vitamin, garam mineral dan lain-lain yang dikonsumsi dari bagian tanaman yang berupa daun, bunga, buah, dan umbinya, yang berumur kurang dari satu tahun.

Tanaman buah-buahan semusim adalah tanaman sumber vitamin, garam mineral, dan lain-lain yang dikonsumsi dari bagian tanaman yang berupa buah, berumur kurang dari satu tahun, tidak berbentuk pohon/rumpuntetapi menjalar dan berbatang lunak.

Tanaman buah-buahan dan sayuran tahunan
Tanaman buah-buahan tahunan adalah tanaman sumber vitamin, garam mineral, dan lain-lain yang dikonsumsi dari bagian tanaman yang berupa buah dan merupakan tanaman tahunan. Tanaman sayuran tahunan adalah tanaman sumber vitamin, garam mineral, dan lain-lain yang dikonsumsi dari bagian tanaman yang berupa daun dan atau buah yang berumur lebih dari satu tahun.

harvested area data is collected every month using sub district area approach in all sub district in Indonesia. The productivity data collection is conducted by a direct measurement in $2\frac{1}{2}$ m x $2\frac{1}{2}$ m crop cutting plot. The productivity measurement is conducted in every subround (four monthly) at the time when farmers are harvesting their crops.

Production of paddy and secondary crops data are presented in the form of: dry unhusked rice (paddy), dry loose maize (maize), dry shells crops (soybeans and peanuts), and fresh roots (cassava and sweet potatoes).

Seasonal vegetable and fruit plants Seasonal vegetable plants are plants which are the sources of vitamin, mineral salt, etc, consumed from the part of the plant in the form of leaf, flower, fruit, and root with the age of less than one year.

Seasonal fruit plants are plants which are the sources of vitamin, mineral salt, etc, consumed from the part of the plant in the form of fruits. These plants are creeps with the age of less than one year.

Annual fruit and vegetable plants Annual fruit plants are plants which are the sources of vitamin, contained mineral salt, etc, consumed from the part of plant in the form of fruit and more than one year of age. Annual vegetable plants are plants which are the sources of vitamin, contained mineral salt, etc, consumed from the part of the plant in the form of vegetable and more than one year of age.

Tanaman biofarmaka adalah tanaman yang bermanfaat untuk obat-obatan, kosmetik, dan kesehatan yang dikonsumsi atau digunakan dari bagian-bagian tanaman seperti daun, batang, buah, umbi (rimpang) ataupun akar.

Medicinal plants are plants which are useful for medicine. It is consumed from part of the plant such as leaf, flower, fruit, tuber, and root.

Tanaman hias adalah tanaman yang mempunyai nilai keindahan baik bentuk, warna daun, tajuk maupun bunganya, sering digunakan untuk penghias pekarangan dan lain sebagainya.

Ornamental plants are plants which have a beauty value, either in shape, colour of leaf or crown of flower, and they are often used as a yard decorator.

Luas panen tanaman hortikultura adalah luas tanaman sayuran, buah-buahan, biofarmaka, dan tanaman hias yang diambil hasilnya/dipanen pada periode pelaporan.

Harvested area of horticulture is area which vegetable, fruit, medicinal and ornamental plant of crop harvested during the period of report.

Luas panen untuk tanaman sayuran adalah luas tanaman yang dipanen sekaligus/habis/dibongkar dan luas tanaman yang dipanen berkali-kali (lebih dari satu kali)/belum habis.

Harvested area of vegetables is area of entirely plant harvested/demolished and plant harvested several times/undemolished.

Tanaman yang dipanen sekaligus/habis/dibongkar adalah tanaman yang sehabis panen langsung dibongkar/dicabut, terdiri dari bawang merah, bawang putih, bawang daun, kentang, kol/kubis, kembang kol, peterseli/sawi, wortel, lobak, dan kacang merah.

Entirely plants harvested/demolished are plants usually harvested once and demolished to be substituted by other plants, consisting of: shallots, garlic, leeks, potato, cabbage, cauli flower, mustard green, carrots, chinese radish, and red kidney beans.

Tanaman yang dipanen berkali-kali (lebih dari satu kali)/belum habis adalah tanaman yang pemanenannya lebih dari satu kali dan biasanya dibongkar apabila panen terakhir sudah tidak memadai lagi, terdiri dari: kacang panjang, cabe besar, cabe rawit, jamur, tomat, terung, buncis, ketimun, labu siam, kangkung, bayam, melon, semangka, dan blewah.

Plants harvested several times/undemolished are plants usually harvested more than once and demolished in the case that the last harvest was economically not profitable. They consist of : yard long beans, chili, small chili, mushroom, tomatoes, egg plant, french beans, cucumber, pumpkin/chajota, swamp cabbage, spinach, melon, watermelon, and blewah.

Produksi hortikultura adalah hasil menurut bentuk produk dari setiap tanaman sayuran, buah-buahan, biofarmaka dan tanaman hias yang

Horticulture production is the standard production quantity form of vegetable, fruit, medicinal and ornamental plant based on harvested

diambil berdasarkan luas yang dipanen/tanaman yang menghasilkan pada bulan/triwulan laporan.

Data perkebunan besar dikumpulkan oleh BPS setiap bulan secara lengkap (sensus bulanan) dengan sistem surat pos. Khusus untuk tanaman kelapa, cengkeh, dan kapok, datanya diperoleh dari Direktorat Jenderal Perkebunan. Data perkebunan rakyat juga diperoleh dari Direktorat Jenderal Perkebunan.

Penghitungan luas tanaman perkebunan besar adalah pada keadaan akhir tahun dan tidak termasuk yang luasnya kurang dari 5 hektar.

Bentuk produksi perkebunan adalah; karet kering (karet), daun kering (teh dan tembakau), biji kering (kopi dan coklat), kulit kering (kayu manis dan kina), serat kering (rami), bunga kering (cengkeh), refined sugar (tebu dari perkebunan besar), gula mangkok (tebu dari perkebunan rakyat), ekivalen kopra (kopra), biji dan bunga (pala) serta minyak daun (sereh).

Persediaan akhir tahun produksi perkebunan besar bukan merupakan cadangan penyangga (buffer stock).

Data Statistik Kehutanan sebagian besar merupakan data sekunder yang bersumber dari Kementerian Kehutanan.

Kawasan hutan adalah wilayah tertentu yang berupa hutan, yang ditunjuk dan atau ditetapkan oleh pemerintah untuk dipertahankan keberadaannya sebagai hutan tetap. Hal ini untuk menjamin kepastian hukum mengenai status kawasan hutan, letak batas dan luas suatu wilayah tertentu yang sudah ditunjuk menjadi kawasan hutan tetap.

area/the number of production plants reported monthly/quarterly.

Data on estates are collected by the BPS every month on complete basis through a mailing system. Data on coconut, clove, and kapok, as well as on smallholder plantation, are acquired from the Directorate General of Estates.

Planted areas of estates refer to condition at the end of the year, and exclude areas less than 5 hectares.

Production of estates crops are follows: dry rubber (rubber); dry leaves (tea and tobacco); dry beans (coffee and cocoa); dry bark (cassia vera and cinchona); dry fibre (rosella); dry flowers/buds (cloves); refined sugar (sugar cane from estate); cup sugar (sugar cane from smallholders); copra (copra); seeds and buds (nutmeg); and leaf oil (citronella).

The production availability of estates at the end of year is not the buffer stock.

Most of forestry statistics are secondary data obtained from the Ministry of Forestry.

Forest Area is a specific territory of forest ecosystem determined and or decided by the government as a permanent forest. Such decision is important to maintain the size of forest area and to ensure its legitimation and boundary demarcation of permanent forest.

Kawasan hutan Indonesia ditetapkan oleh Menteri Kehutanan dalam bentuk Surat Keputusan Menteri Kehutanan tentang Penunjukan Kawasan Hutan dan Perairan Provinsi. Penunjukan Kawasan Hutan ini disusun berdasarkan hasil pemaduserasian antara Rencana Tata Ruang Wilayah Provinsi (RTRWP) dengan Tata Guna Hutan Kesepakatan (TGHK).

Penunjukan kawasan hutan mencakup pula kawasan perairan yang menjadi bagian dari Kawasan Suaka Alam (KSA) dan Kawasan Pelestarian Alam (KPA).

Kawasan Suaka Alam (KSA) adalah kawasan dengan ciri khas tertentu, baik di darat maupun di perairan yang mempunyai fungsi pokok sebagai kawasan pengawetan keanekaragaman tumbuhan dan satwa serta ekosistemnya, yang juga berfungsi sebagai wilayah sistem penyangga kehidupan.

Kawasan Pelestarian Alam (KPA) adalah kawasan dengan ciri khas tertentu, baik di darat maupun di perairan yang mempunyai fungsi pokok perlindungan sistem penyangga kehidupan, pengawetan keanekaragaman jenis tumbuhan dan satwa, serta pemanfaatan secara lestari sumber daya alam hayati dan ekosistemnya.

Berdasarkan Undang-Undang No. 41 Tahun 1999 tentang Kehutanan, kawasan hutan dibagi ke dalam kelompok Hutan Konservasi, Hutan Lindung, dan Hutan Produksi.

Hutan Konservasi adalah kawasan hutan dengan ciri khas tertentu, yang mempunyai fungsi pokok pengawetan keanekaragaman tumbuhan dan satwa serta ekosistemnya.

Hutan Lindung adalah kawasan hutan

Indonesian forest area is determined by the Minister of Forestry in the format of Ministerial Decree on the Designation of Provincial Forest Area and Inland Water, Coastal and Marine Ecosystem. The designation of Forest Area is formulated based on integrated and harmonized of Provincial Spatial Planning (RTRWP) and Forest Land Use by Consensus (TGHK).

The designation of forest area in some cases also cover inland water, coastal and marine ecosystem that may become part of Sanctuary Reserve Area (KSA) and Nature Conservation Area (KPA).

A Sanctuary Reserve Area is a specific terrestrial or aquatic area having specific criteria for preserving biodiversity plant and animal as well as ecosystem, which also serve as life support system.

A Nature Conservation area is a specific terrestrial or aquatic area whose main function is to serve life support system and preserve diversity of plant and animal species, as well as to provide a sustainable utilization of living resources and their ecosystems.

In accordance to the Act on Forestry No. 41/1999, forest area is categorized as Conservation Forest, Protection Forest and Production Forest.

Conservation Forest is a forest area having specific characteristic established for the purposes of conservation of animal and plant species as well as their ecosystem.

Protection Forest is a forest area designated

yang mempunyai fungsi pokok sebagai perlindungan sistem penyangga kehidupan untuk mengatur tata air, mencegah banjir, mengendalikan erosi, mencegah intrusi air laut, dan memelihara kesuburan tanah.

Hutan Produksi adalah kawasan hutan yang mempunyai fungsi pokok memproduksi hasil hutan. Hutan produksi terdiri dari Hutan Produksi Tetap (HP), Hutan Produksi Terbatas (HPT), dan Hutan Produksi yang dapat dikonversi.

Hutan Konservasi terdiri dari: Kawasan suaka alam berupa Cagar Alam (CA) dan Suaka Margasatwa (SM); kawasan pelestarian alam berupa Taman Nasional (TN), Taman Hutan Raya (THR), dan Taman Wisata Alam (TWA); Taman Buru (TB). Taman Buru adalah kawasan hutan yang ditetapkan sebagai tempat wisata berburu.

Penetapan lahan kritis mengacu pada lahan yang telah sangat rusak karena kehilangan penutupan vegetasinya, sehingga kehilangan atau berkurang fungsinya sebagai penahan air, pengendali erosi, siklus hara, pengatur iklim mikro, dan retensi karbon. Berdasarkan kondisi vegetasinya, kondisi lahan dapat diklasifikasikan sebagai: sangat kritis, kritis, agak kritis, potensial kritis, dan kondisi normal.

Reboisasi atau rehabilitasi hutan bertujuan untuk menghutankan kembali kawasan hutan yang kritis di wilayah daerah aliran sungai (DAS) yang dilaksanakanbersamamasyarakatsecarapartisipatif.

Pemanfaatan hasil hutan kayu adalah segala bentuk usaha yang memanfaatkan dan mengusahakan hasil hutan kayu dengan tidak

to serve life support system, maintain hydrological system, prevent of flood, erosion control, seawater intrusion, and maintain soil fertility.

Production Forest is a forest area designated mainly to promote sustainable forest production. Production forest is classified as permanent production forest, limited production forest, and convertible production forest.

Conservation Forest is divided into: Sanctuary Reserve area consists of Strict Nature Reserve and Wildlife Sanctuary. Nature conservation area consists of National Park (TN), Grand Forest Park (THR), and Nature Recreation Park (TWA); Game Hunting Park (TB) Game Hunting Park is forest area devoted for game hunting recreation.

Critical land refers to a piece of land severely damaged due to lost of its vegetation cover so that its functions as water retention, erosion control, nutrient cycling, micro climate regulator and carbon retention are completely depleted. Based upon its vegetation condition, the land could be classified as : very critical, critical, slight critical, potential critical, and normal condition.

Reforestation or forest rehabilitation is intended to rehabilitate the critical land inside forest area or watershed to improve their ecological and hydrological functions. The activities were conducted with active participation of local communities who live nearby the target area.

Commercial utilization of timber as forest product is activities to utilize timber without destructing the environment and undermining the main functions of

merusak lingkungan dan tidak mengurangi fungsi pokok hutan. Kegiatan ini hanya dapat dilaksanakan pada areal hutan yang memiliki potensi untuk dilakukan kegiatan pemanfaatan hasil hutan kayu dan dapat dilaksanakan setelah diperoleh izin usaha.

Izin Usaha Pemanfaatan Hasil Hutan Kayu (IUPHHK) pada hutan alam adalah izin untuk memanfaatkan hutan produksi yang kegiatannya terdiri dari pemanenan atau penebangan, penanaman, pemeliharaan, pengamanan, pengolahan, dan pemasaran hasil hutan kayu. IUPHHK dapat diberikan kepada perorangan, koperasi, badan usaha swasta, dan BUMN/BUMD.

Produksi hasil hutan utama yang dihasilkan dari hutan adalah kayu bulat. Produksi kayu bulat ini dihasilkan dari hutan alam melalui kegiatan perusahaan Hak Pengusahaan Hutan (HPH/IUPHHK), kegiatan ijin pemanfaatan kayu (IPK) dalam rangka pembukaan wilayah hutan, pembangunan Hutan Tanaman Industri (HTI), serta kegiatan hutan rakyat.

Kayu Gergajian merupakan kayu hasil konversi kayu bulat dengan menggunakan mesin gergaji, mempunyai bentuk yang teratur dengan sisi-sisi sejajar dan sudut-sudutnya siku dengan ketebalan tidak lebih dari 6 cm dan kadar air tidak lebih dari 18 persen. Kayu gergajian yang diolah langsung dari kayu bulat, wajib didukung dengan dokumen yang sah.

Kayu Lapis adalah panel kayu yang tersusun dari lapisan veneer dibagian luarnya, sedangkan dibagian intinya (core) bisa berupa veneer atau material lain, diikat dengan lem kemudian di-press (ditekan) sedemikian rupa sehingga menjadi panel yang kuat. Termasuk dalam artian ini adalah kayu lapis yang dilapisi lagi dengan material lain.

the forest area. Those activities could only be executed in forest area with high commercial timber value with license.

The license to commercially utilize timber in natural forest is license to utilize production forest for which the activities consist of harvesting or felling, planting, tending, protecting, processing, and marketing. The license could be granted to individuals, cooperatives, private companies, state-owned enterprises/local government-owned enterprises.

The main product of commercial forest operation is log. The log is harvested from various sources such as natural forest granted to concessionaires (IUPHHK/ HPH), land clearing activities (IPK), industrial forest plantation (HTI) and community forest.

Sawn Timber Constitutes a sawmill product derived from logs as raw material. The product is characterized with regular forms having parallel sides at right angle to each other, thickness not more than 6 cm and moisture content not to exceed 18 percent. Sawn timber produced directly from logs must be certified by a legal document.

Plywood is wood panel consisting of layers pressed together in between veneers; the core may be veneer or some other material, bound together with glue and pressed tightly together to make a strong panel. Included to this definition is plywood covered with other materials.

Data populasi ternak bersumber dari Direktorat Jenderal Peternakan dan Kesehatan Hewan Kementerian Pertanian, sedangkan jumlah pemotongan ternak merupakan hasil Survei Laporan Pemotongan Ternak. Pengumpulan data pemotongan ternak dilakukan secara lengkap setiap triwulan di seluruh Rumah Potong Hewan (RPH) dan Tempat Pemotongan Hewan (TPH) yang ada di Indonesia. Pada tahun 2014 jumlah Dokumen RPH/TPH hasil pencacahan yang diolah sebanyak 4.033.

Data statistik perikanan merupakan data sekunder yang bersumber dari Direktorat Jenderal Perikanan Tangkap dan Direktorat Jenderal Budidaya. Statistik perikanan dibedakan atas data Perikanan Tangkap dan Perikanan Budidaya. Perikanan Tangkap diklasifikasikan atas penangkapan ikan di laut dan penangkapan ikan di perairan umum. Perikanan Budidaya diklasifikasikan atas jenis budidaya yaitu budidaya laut, tambak, kolam, karamba, jaring apung, dan sawah.

Rumah Tangga Perikanan Tangkap adalah rumah tangga yang melakukan kegiatan penangkapan ikan/binatang air lainnya/tanaman air dengan tujuan sebagian/seluruh hasilnya untuk dijual.

Rumah Tangga Perikanan Budidaya adalah rumah tangga yang melakukan kegiatan budidaya ikan/binatang air lainnya/tanaman air dengan tujuan sebagian/seluruh hasilnya untuk dijual.

Tanaman Pangan

Sub sektor tanaman bahan makanan merupakan salah satu sub sektor pada sektor pertanian. Sub sektor ini mencakup tanaman padi (padi sawah dan padi ladang), jagung, ubi kayu, ubi jalar, kacang tanah, dan kacang kedelai. Gambaran mengenai penyebaran produksi padi

Data of domestic livestock population are obtain from the Directorate General of Livestock and Animal Health Service, while data on the number of animals slaughtered are based on the quarterly survey conducted by BPS. This survey is a complete enumeration on all slaughterhouses and abattoirs in Indonesia. There are 4.033 covered in 2014.

Fishery Statistics are secondary data obtained from the Directorate General of Capture Fisheries and Directorate General of Aquaculture. Fishery statistics are categorized into capture fisheries and aquaculture. Capture fisheries are further classified into marine capture fisheries and inland open water capture fisheries. Aquaculture are further classified into several types of culture: marine culture, brackish water pond, fresh water pond, cage, floating net, and fish breeding in paddy fields.

A capture fishery household is a household conducting activities in catching fishes/other aquatic animals/aquatic plants, for which the products are wholly or partly to be sold.

An aquaculture fishery household is a household conducting activities in culturing fishes/other aquatic animals/aquatic plants, for which the products are wholly or partly to be sold. different types of parameters.

Food Crops

Food crops sub sector is one of sub sector in agriculture. Its consists of paddy (wetland paddy and dryland paddy), maize, cassava, sweet potatoes, peanuts, and soybeans.

Regional distribution of paddy production in

(padi sawah dan padi ladang) di Kabupaten Minahasa Tenggara menunjukkan konsentrasi produksi padi pada kecamatan Tombatu Timur, Touluaan dan Belang. Pada tahun 2020, Kabupaten Minahasa Tenggara menghasilkan padi sawah sekitar 32.695,9 ton.

Hortikultura

Produktivitas tanaman sayuran pada tahun 2020 di Kabupaten Minahasa Tenggara tidak mengalami perubahan yang signifikan jika dibandingkan dengan tahun 2019.

Produksi tanaman buah-buahan di Kabupaten Minahasa Tenggara terdiri dari buah Alpukat, belimbing, duku/langsat, durian, jambu air, jambu biji, jeruk besar, jeruk siam, mangga, manggis, markisa, melinjo, nangka, nenas, pepaya, pisang, rambutan, salak, sirsak, sukun. Produksi buah terbanyak di Kabupaten Minahasa Tenggara adalah salak dan pisang.

Perkebunan

Produksi tanaman perkebunan di Kabupaten Minahasa Tenggara terdiri dari cengkeh, kelapa, pala, kopi, kakao, aren, vanilii dan tembakau. Produksi tanaman perkebunan terbanyak di Kabupaten Minahasa Tenggara adalah kelapa, yaitu mencapai 34.633,75 ton.

Peternakan

Di Kabupaten Minahasa Tenggara populasi ternak yang paling banyak adalah populasi Ayam Buras yaitu sebanyak 101.120 ekor.

Minahasa Tenggara Regency shows paddy's production concentration on Tombatu Timur, Touluaan and Belang District. In 2020, Minahasa Tenggara Regency produced wetland paddy around 32,695.9 ton.

Horticulture

Productivity of vegetables on Minahasa Tenggara Regency in 2020 did not significant change compared with productivity in 2019.

Data on production of fruit crops in Minahasa Tenggara Regency consist of Avocado, star fruit, duku / langsat, durian, water guava, guava, grapefruit, chayote, mango, mangosteen, passion fruit, melinjo, jackfruit, pineapple, papaya, banana, rambutan, salak, soursop, breadfruit. The main fruit productions of Minahasa Tenggara Regency were salak and banana.

Estate Crops

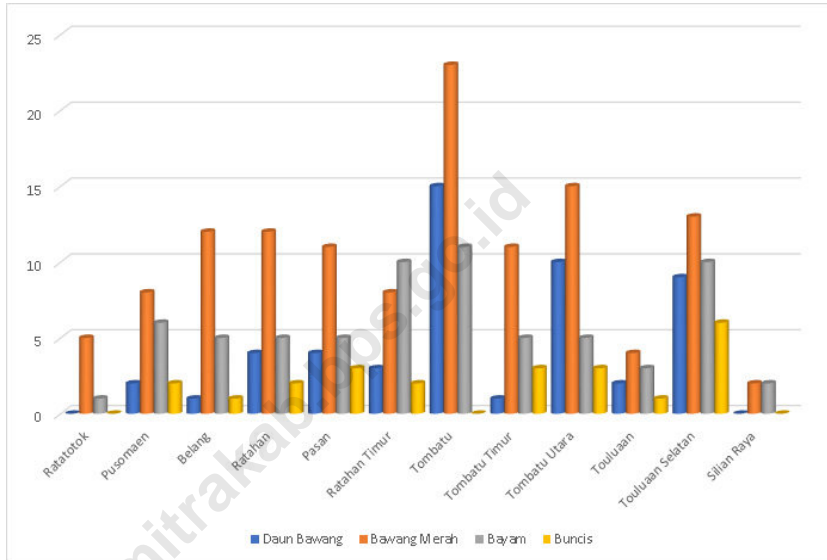
Data on production of estate crops in Minahasa Tenggara Regency consist of cloves, coconut, nutmeg, coffee, cocoa, sugar palm, vanilla and tobacco. The main estate productions of Minahasa Tenggara Regency were coconut (34,633.75 tons).

Livestock

The Most widely Population Livestock in Minahasa Tenggara is Free-Range Chicken (101,120)

Gambar 5.1
Figures

Luas Panen Tanaman Sayuran Menurut Kecamatan dan Jenis Tanaman Kabupaten Minahasa Tenggara (ha), 2020
Harvested Area of Vegetables by Subdistrict and Kind of Plant in Minahasa Tenggara Regency (ha), 2020



Sumber/Source : BPS, Statistik Pertanian Hortikultura SPH/BPS-Statistics Indonesia, Agricultural Statistic for Horticulture SPH

5.1 HORTIKULTURA

HORTICULTURE

Tabel 5.1.1 **Luas Panen Tanaman Sayuran Menurut Kecamatan dan Jenis Tanaman Kabupaten Minahasa Tenggara (ha), 2019 dan 2020**
Harvested Area of Vegetables by Subdistrict and Kind of Plant in Minahasa Tenggara Regency (ha), 2019 and 2020

Kecamatan Subdistrict	Bawang Daun/Scallion		Bawang Merah/Shallots	
	2019	2020	2019	2020
(1)	(2)	(3)	(4)	(5)
Ratatotok	-	-	3	5
Pusomaen	5	2	2	8
Belang	1	1	2	12
Ratahan	3	4	6	12
Pasan	2	4	2	11
Ratahan Timur	5	3	7	8
Tombatu	7	15	10	23
Tombatu Timur	1	1	8	11
Tombatu Utara	4	10	7	15
Touluaan	1	2	-	4
Touluaan Selatan	7	9	4	13
Silian Raya	-	-	-	2
Minahasa Tenggara	36	50	51	123

Lanjutan Tabel/Continued Table 5.1.1

Kecamatan Subdistrict	Bayam/ Spinach		Buncis/ string bean		Cabai Besar/ Chili/ Big chili	
	2019	2020	2019	2020	2019	2020
(1)	(6)	(7)	(8)	(9)	(10)	(11)
Ratatotok	-	1	-	-	4	1
Pusomaen	1	6	-	2	5	3
Belang	1	5	-	1	-	2
Ratahan	3	5	3	2	2	9
Pasan	1	5	1	3	2	8
Ratahan Timur	4	10	-	2	14	8
Tombatu	3	11	2	-	5	17
Tombatu Timur	1	5	1	3	1	10
Tombatu Utara	1	5	1	3	8	11
Touluaan	1	3	-	1	-	4
Touluaan Selatan	2	10	1	6	2	15
Silian Raya	2	2	-	-	1	1
Minahasa Tenggara	20	69	9	21	44	89

Lanjutan Tabel/*Continued Table 5.1.1*

Kecamatan Subdistrict	Cabai Rawit/ Chili/Cayenne Pepper		Kacang Merah/ Red Beans	
	2019	2020	2019	2020
(1)	(12)	(13)	(14)	(15)
Ratatotok	7	4	-	1
Pusomaen	16	15	-	1
Belang	7	16	-	1
Ratahan	21	21	-	4
Pasan	19	26	-	4
Ratahan Timur	19	18	-	1
Tombatu	14	48	-	4
Tombatu Timur	7	20	-	3
Tombatu Utara	15	33	-	7
Touluaan	6	13	-	2
Touluaan Selatan	11	31	-	27
Silian Raya	4	8	-	-
Minahasa Tenggara	146	251	-	54

Lanjutan Tabel/Continued Table 5.1.1

Kecamatan Subdistrict	Kacang Panjang/ Long Beans		Kubis/Cabbage	
	2019	2020	2019	2020
(1)	(16)	(17)	(18)	(19)
Ratatotok	-	-	5	-
Pusomaen	-	4	2	-
Belang	-	2	2	-
Ratahan	-	2	7	-
Pasan	-	3	10	-
Ratahan Timur	-	1	8	-
Tombatu	3	2	7	-
Tombatu Timur	-	2	4	-
Tombatu Utara	-	8	13	-
Touluaan	-	-	2	-
Touluaan Selatan	3	8	9	-
Silian Raya	-	1	3	-
Minahasa Tenggara	6	32	72	-

Lanjutan Tabel/Continued Table 5.1.1

Kecamatan Subdistrict	Kembang Kol/ Cauliflower		Kentang/Potato		Ketimun/Cucumber	
	2019	2020	2019	2020	2019	2020
(1)	(20)	(21)	(22)	(23)	(24)	(25)
Ratatotok	-	-	-	-	-	-
Pusomaen	-	-	-	-	-	6
Belang	-	-	-	-	-	3
Ratahan	-	-	4	-	8	6
Pasan	-	-	6	1	2	6
Ratahan Timur	-	-	-	1	6	3
Tombatu	-	-	3	9	5	15
Tombatu Timur	-	-	-	-	1	7
Tombatu Utara	-	-	-	1	2	14
Touluaan	-	-	-	-	-	2
Touluaan Selatan	-	-	-	-	3	8
Silian Raya	-	-	-	-	-	2
Minahasa Tenggara	-	-	13	11	27	71

Lanjutan Tabel/Continued Table 5.1.1

Kecamatan Subdistrict	Labu Siam/ Chayote		Petai/Sawi/ Chinese Cabbage/mustard green		Semangka/ Water Melon	
	2019	2020	2019	2020	2019	2020
(1)	(26)	(27)	(28)	(29)	(30)	(31)
Ratatotok	-	-	-	-	-	-
Pusomaen	-	-	-	-	-	-
Belang	-	-	-	-	-	-
Ratahan	-	-	-	-	-	-
Pasan	1	3	-	-	-	-
Ratahan Timur	-	2	-	-	-	-
Tombatu	-	-	-	-	-	1
Tombatu Timur	1	3	-	-	-	-
Tombatu Utara	2	2	-	4	-	-
Touluaan	-	-	-	1	-	1
Touluaan Selatan	2	3	-	-	-	-
Silian Raya	-	-	-	-	-	-
Minahasa Tenggara	6	11	-	5	-	2

Lanjutan Tabel/Continued Table 5.1.1

Kecamatan Subdistrict	Kangkung/Water Spinach (ha/ha)		Melon/Melon (ha/ha)		Paprika/Bell Pepper (ha/ha)	
	2019	2020	2019	2020	2019	2020
(1)	(32)	(33)	(34)	(35)	(36)	(37)
Ratatotok	5	2	-	-	-	-
Pusomaen	2	4	-	1	-	-
Belang	2	7	-	-	-	-
Ratahan	7	8	-	-	-	-
Pasan	10	5	-	-	-	-
Ratahan Timur	8	8	-	-	-	-
Tombatu	7	13	-	-	-	-
Tombatu Timur	4	8	-	-	-	-
Tombatu Utara	13	14	-	-	-	-
Touluaan	2	4	-	-	-	-
Touluaan Selatan	9	7	-	-	-	-
Silian Raya	3	3	-	-	-	-
Minahasa Tenggara	72	82	-	1	-	-

Lanjutan Tabel/Continued Table 5.1.1

Kecamatan Subdistrict	Terung/ Eggplant		Tomat/Tomato		Wortel/ Carrot	
	2019	2020	2019	2020	2019	2020
(1)	(38)	(39)	(40)	(41)	(42)	(43)
Ratatotok	3	2	3	1	-	-
Pusomaen	5	5	-	7	-	-
Belang	1	3	1	8	-	-
Ratahan	4	2	12	16	2	-
Pasan	1	3	3	20	-	-
Ratahan Timur	2	4	8	14	-	-
Tombatu	6	12	5	20	-	-
Tombatu Timur	2	7	3	12	-	-
Tombatu Utara	1	13	3	22	-	-
Touluaan	1	4	1	4	-	-
Touluaan Selatan	2	12	1	12	-	-
Silian Raya	1	-	1	5	-	-
Minahasa Tenggara	29	66	41	138	2	-

Catatan/Note: Angka Sementara (ASEM)/ Preliminary Figures

Sumber/Source: BPS, Statistik Pertanian Hortikultura SPH/BPS-Statistics Indonesia, Agricultural Statistic for Horticulture SPH

Tabel
Table 5.1.2

Produksi Tanaman Sayuran Menurut Kecamatan dan Jenis Tanaman di Kabupaten Minahasa Tenggara (ton), 2019 dan 2020
Production of Vegetables by Subdistrict and Kind of Plant in Minahasa Tenggara Regency (ton), 2019 dan 2020

Kecamatan Subdistrict	Bawang Daun/ Scallion		Bawang Merah/ Shallots	
	2019	2020	2019	2020
(1)	(1)	(2)	(3)	(4)
Ratatotok	-	-	70	89
Pusomaen	73	35	50	177
Belang	20	18	50	253
Ratahan	51	63	92	261
Pasan	18	66	29	133
Ratahan Timur	85	48	156	170
Tombatu	72	246	142	449
Tombatu Timur	17	17	160	220
Tombatu Utara	54	181	140	302
Touluaan	10	26	-	74
Touluaan Selatan	91	153	40	250
Silian Raya	-	5	-	44
Minahasa Tenggara	491	858	929	2 420

Lanjutan Tabel/*Continued Table 5.1.2*

Kecamatan Subdistrict	Bayam/ Spinach		Buncis/ string bean		Cabai Besar/ Chili/ Big chili	
	2019	2020	2019	2020	2019	2020
(1)	(5)	(6)	(7)	(8)	(9)	(10)
Ratatotok	-	22	-	-	105	34
Pusomaen	10	135	-	20	70	35
Belang	24	139	-	8	-	52
Ratahan	58	87	34	22	35	263
Pasan	16	73	136	44	118	166
Ratahan Timur	49	123	-	16	252	165
Tombatu	80	126	44	-	66	388
Tombatu Timur	20	131	34	32	24	174
Tombatu Utara	20	104	10	35	204	314
Touluaan	10	53	-	4	-	108
Touluaan Selatan	40	165	30	90	68	274
Silian Raya	57	38	-	-	27	12
Minahasa Tenggara	384	1 195	288	272	969	1 985

Lanjutan Tabel/*Continued Table 5.1.2*

Kecamatan Subdistrict	Cabai Rawit/ Chili/Cayenne Pepper		Kacang Merah/ Red Beans	
	2019	2020	2019	2020
(1)	(11)	(12)	(13)	(14)
Ratatotok	183	116	-	17
Pusomaen	232	489	-	12
Belang	100	496	-	12
Ratahan	517	521	-	42
Pasan	408	478	-	48
Ratahan Timur	554	498	-	12
Tombatu	286	930	-	42
Tombatu Timur	294	547	-	38
Tombatu Utara	408	994	-	84
Touluaan	177	393	-	24
Touluaan Selatan	300	861	-	319
Silian Raya	102	200	-	-
Minahasa Tenggara	3 561	6 523	-	651

Lanjutan Tabel/Continued Table 5.1.2

Kecamatan Subdistrict	Kacang Panjang/ Long Beans		Kangkung/ Water Spinach	
	2019	2020	2019	2020
(1)	(15)	(16)	(17)	(18)
Ratatotok	-	-	150	47
Pusomaen	-	60	34	104
Belang	-	33	47	192
Ratahan	-	18	116	161
Pasan	-	40	188	134
Ratahan Timur	-	23	203	157
Tombatu	63	24	170	294
Tombatu Timur	-	30	102	158
Tombatu Utara	-	154	302	264
Touluaan	-	-	68	129
Touluaan Selatan	30	473	288	158
Silian Raya	-	18	102	77
Minahasa Tenggara	93	872	1 770	1 875

Lanjutan Tabel/Continued Table 5.1.2

Kecamatan Subdistrict	Kembang Kol/ Cauliflower		Kentang/Potato		Ketimun/Cucumber	
	2019	2020	2019	2020	2019	2020
(1)	(19)	(20)	(21)	(22)	(23)	(24)
Ratatotok	-	-	-	-	-	-
Pusomaen	-	-	-	-	-	87
Belang	-	-	-	-	-	36
Ratahan	-	-	48	-	61	85
Pasan	-	-	70	6	140	84
Ratahan Timur	-	-	-	20	72	31
Tombatu	-	-	27	108	147	156
Tombatu Timur	-	-	-	-	40	240
Tombatu Utara	-	-	-	25	58	346
Touluaan	-	-	-	-	-	56
Touluaan Selatan	-	-	-	-	105	299
Silian Raya	-	-	-	-	-	110
Minahasa Tenggara	-	-	145	159	623	1 530

Lanjutan Tabel/Continued Table 5.1.2

Kecamatan Subdistrict	Labu Siam/ Chayote		Petai/Sawi/ Chinese Cabbage/mustard green		Semangka/ Water Melon	
	2019	2020	2019	2020	2019	2020
(1)	(25)	(26)	(27)	(28)	(29)	(30)
Ratatotok	-	-	-	-	-	-
Pusomaen	-	-	-	-	-	-
Belang	-	-	-	-	-	-
Ratahan	-	-	-	-	-	-
Pasan	280	90	-	-	-	-
Ratahan Timur	-	30	-	3	-	-
Tombatu	-	-	-	-	-	35
Tombatu Timur	105	58	-	-	-	-
Tombatu Utara	125	81	-	69	-	-
Touluaan	-	-	-	8	-	25
Touluaan Selatan	20	113	-	-	-	-
Silian Raya	-	-	-	-	-	-
Minahasa Tenggara	530	371	-	80	-	60

Lanjutan Tabel/Continued Table 5.1.2

Kecamatan Subdistrict	Lobak/ Radish (kw/ qui)		Melon/ Melon (kw/ qui)		Paprika/ Bell Pepper (kw/ qui)	
	2019	2020	2019	2020	2019	2020
(1)	(31)	(32)	(33)	(34)	(35)	(36)
Ratatotok	-	-	-	-	-	-
Pusomaen	-	-	-	30	-	-
Belang	-	-	-	-	-	-
Ratahan	-	-	-	-	-	-
Pasan	-	-	-	-	-	-
Ratahan Timur	-	-	-	-	-	-
Tombatu	-	-	-	-	-	-
Tombatu Timur	-	-	-	-	-	-
Tombatu Utara	-	-	-	-	-	-
Touluaan	-	-	-	-	-	-
Touluaan Selatan	-	-	-	-	-	-
Silian Raya	-	-	-	-	-	-
Minahasa Tenggara	-	-	-	30	-	-

Lanjutan Tabel/*Continued Table 5.1.2*

Kecamatan Subdistrict	Terung/ Eggplant		Tomat/Tomato		Wortel/ Carrot	
	2019	2020	2019	2020	2019	2020
(1)	(31)	(32)	(33)	(34)	(35)	(36)
Ratatotok	81	19	86	32	-	-
Pusomaen	62	83	-	227	-	-
Belang	10	65	15	218	-	-
Ratahan	130	20	280	83	34	-
Pasan	80	53	236	437	-	-
Ratahan Timur	30	57	210	138	-	-
Tombatu	145	166	120	278	-	-
Tombatu Timur	40	109	60	301	-	-
Tombatu Utara	70	432	60	550	-	-
Touluaan	36	60	15	73	-	-
Touluaan Selatan	40	190	20	258	-	-
Silian Raya	10	9	20	138	-	-
Minahasa Tenggara	734	1 262	1 122	2 732	34	-

Catatan/Note: Angka Sementara (ASEM)/ Preliminary Figures

Sumber/Source: BPS, Statistik Pertanian Hortikultura SPH/BPS-Statistics Indonesia, Agricultural Statistic for Horticulture SPH

Tabel
Table 5.1.3**Luas Panen Tanaman Sayuran dan Buah-buahan Semusim Menurut Jenis Tanaman di Kabupaten Minahasa Tenggara (ha), 2018, 2019 dan 2020**
Harvested Area of Seasonal Vegetables and Fruits by Kind of Plant in Minahasa Tenggara Regency (ha), 2018, 2019 and 2020

Jenis Tanaman <i>Kind of Plants</i>	Satuan <i>Unit</i>	2018	2019	2020
(1)	(2)	(3)	(4)	(5)
Bawang Daun/ Scallion	ha	44	36	50
Bawang Merah/ Shallots	ha	127	51	123
Bawang Putih/ Garlic	ha	-	-	-
Bayam/ Spinach	ha	97	20	69
Blewah/ Blewah	ha	-	-	-
Buncis/ string bean	ha	20	9	21
Cabai Besar/ Chili/Big chili	ha	76	44	89
Cabai Rawit/ Chili/Cayenne Pepper	ha	274	146	251
<i>Jamur/ Mushrooms</i>	m2	-	-	-
Kacang Merah/ Red Beans	ha	4	-	54
Kacang Panjang/ Long Beans	ha	38	6	32
Kangkung/ Water Spinach	ha	124	72	82
Kembang Kol/ Cauliflower	ha	4	-	-
Kentang/ Potato	ha	18	13	11
Ketimun/ Cucumber	ha	35	27	71
Kubis/ Cabbage	ha	-	-	-
Labu Siam/ Chayote	ha	12	6	11
Lobak/ Radish	ha	-	-	-
Melon/ Melon	ha	-	-	1
Paprika/ Bell Pepper	ha	-	-	-

Lanjutan Tabel/*Continued Table 5.1.3*

Jenis Tanaman <i>Kind of Plants</i>	Satuan <i>Unit</i>	2018	2019	2020
(1)	(6)	(7)	(8)	(9)
Petsai/Sawi/ Chinese Cabbage/ mustard green	ha	8	-	5
Semangka/ Watermelon	ha	8	-	2
Stroberi/ Strawberry	ha	-	-	-
Terung/ Eggplant	ha	67	29	66
Tomat/ Tomato	ha	103	41	138
Wortel/ Carrot	ha	12	2	-

Catatan/Note: Angka Sementara (ASEM)/ Preliminary Figures

Sumber/Source: BPS, Statistik Pertanian Hortikultura SPH/BPS-Statistics Indonesia, Agricultural Statistic for Horticulture SPH

Tabel
Table 5.1.4**Produksi Tanaman Sayuran dan Buah-buahan Semusim Menurut Jenis Tanaman di Kabupaten Minahasa (kw), 2018, 2019 dan 2020**
Production of Seasonal Vegetables and Fruits by Kind of Plant in Minahasa Tenggara Regency (qui), 2018, 2019 and 2020

Jenis Tanaman Kind of Plants	Satuan Unit	2018	2019	2020
(1)	(2)	(3)	(4)	(5)
Bawang Daun/ Scallion	kw/ qui	658	491	858
Bawang Merah/ Shallots	kw/ qui	3 130	929	2 420
Bawang Putih/ Garlic	kw/ qui	-	-	-
Bayam/ Spinach	kw/ qui	1 705	384	1 195
Blewah/ Blewah	kw/ qui	-	-	-
Buncis/ string bean	kw/ qui	336	288	272
Cabai Besar/ Chili/Big chili	kw/ qui	1 903	969	1 985
Cabai Rawit/ Chili/Cayenne Pepper	kw/ qui	7 255	3 561	6 523
Jamur/ Mushrooms	kg	-	-	-
Kacang Merah/ Red Beans	kw/ qui	57	-	651
Kacang Panjang/ Long Beans	kw/ qui	758	93	872
Kangkung/ Water Spinach	kw/ qui	1 875	1 770	1 875
Kembang Kol/ Cauliflower	kw/ qui	100	-	-
Kentang/ Potato	kw/ qui	984	145	159
Ketimun/ Cucumber	kw/ qui	952	623	1 530
Kubis/ Cabbage	kw/ qui	-	-	-
Labu Siam/ Chayote	kw/ qui	1 772	530	371
Lobak/ Radish	kw/ qui	-	-	-

Lanjutan Tabel/*Continued Table 5.1.4*

Jenis Tanaman <i>Kind of Plants</i>	Satuan <i>Unit</i>	2018	2019	2020
(1)	(6)	(7)	(8)	(9)
Melon/ Melon	kw/ qui	-	-	30
Paprika/ Bell Pepper	kw/ qui	-	-	-
Petsai/Sawi/ Chinese Cabbage/ mustard green	kw/ qui	116	-	80
Semangka/ Watermelon	kw/ qui	530	-	60
Stroberi/ Strawberry	kw/ qui	-	-	-
Terung/ Eggplant	kw/ qui	1 084	734	1 262
Tomat/ Tomato	kw/ qui	3 345	1 122	2 732
Wortel/ Carrot	kw/ qui	168	34	-

Catatan/Note: Angka Sementara (ASEM)/ Preliminary Figures

Sumber/Source: BPS, Statistik Pertanian Hortikultura SPH/BPS-Statistics Indonesia, Agricultural Statistic for Horticulture SPH

Tabel
Table 5.1.5

Luas Panen Tanaman Biofarmaka Menurut Kecamatan dan Jenis Tanaman di Kabupaten Minahasa Tenggara (m²), 2019 dan 2020
Harvested Area of Medicinal Plants by Subdistrict and Kind of Plant in Minahasa Tenggara Regency (m²), 2019 and 2020

Kecamatan Subdistrict	Jahe/Ginger		Kapulaga/ Java Cardamom	
	2019	2020	2019	2020
(1)	(2)	(3)	(4)	(5)
Ratatotok	1 000	175	-	-
Pusomaen	995	376	-	-
Belang	190	641	-	-
Ratahan	3 060	582	-	-
Pasan	3 500	850	-	-
Ratahan Timur	2 335	365	-	-
Tombatu	3 000	539	-	-
Tombatu Timur	1 220	190	-	-
Tombatu Utara	730	3 656	-	-
Touluaan	120	26	-	-
Touluaan Selatan	930	1 313	-	-
Silian Raya	10	16	-	-
Minahasa Tenggara	17 090	8 729	-	-

Lanjutan Tabel/Continued Table 5.1.5

Kecamatan Subdistrict	Keji Beling/ Verbenaceae		Kencur/ <i>East Indian Galangal</i>		Kunyit/ <i>Turmeric</i>	
	2019	2020	2019	2020	2019	2020
(1)	(6)	(7)	(8)	(9)	(10)	(11)
Ratatotok	-	-	-	-	242	106
Pusomaen	10	1	-	-	1 018	191
Belang	-	20	-	103	100	294
Ratahan	-	-	-	-	1 250	264
Pasan	-	-	-	45	1 700	301
Ratahan Timur	-	-	-	95	2 006	376
Tombatu	-	-	-	-	2 500	489
Tombatu Timur	50	15	-	-	650	221
Tombatu Utara	-	-	-	-	500	1 225
Touluaan	-	-	-	-	80	19
Touluaan Selatan	-	-	-	-	18	27
Silian Raya	-	-	-	-	-	13
Minahasa Tenggara	60	36	-	243	10 064	3 526

Lanjutan Tabel/*Continued Table 5.1.5*

Kecamatan Subdistrict	Laos/Lengkuas/ Galanga		Lidah Buaya/ Aloevera		Mahkota Dewa/ Phaleria Macrocarpa	
	2019	2020	2019	2020	2019	2020
(1)	(12)	(13)	(14)	(15)	(16)	(17)
Ratatotok	1 497	260	20	-	15	-
Pusomaen	510	301	111	-	-	-
Belang	150	376	-	152	-	25
Ratahan	2 590	407	25	-	10	-
Pasan	2 000	347	83	54	8	8
Ratahan Timur	800	397	50	90	15	-
Tombatu	997	275	-	795	-	45
Tombatu Timur	470	113	25	125	-	12
Tombatu Utara	277	89	41	140	-	-
Touluaan	30	24	-	19	-	-
Touluaan Selatan	472	650	-	99	-	-
Silian Raya	-	10	-	12	-	-
Minahasa Tenggara	9 793	3 249	355	1 486	48	90

Lanjutan Tabel/*Continued Table 5.1.5*

Kecamatan Subdistrict	Mengkudu/ <i>Pace/</i> <i>Indian Mulberry</i>		Sambiloto/ <i>King of</i> <i>Bitter</i>		Temulawak/ <i>Java</i> <i>Turmeric</i>	
	2019	2020	2019	2020	2019	2020
(1)	(18)	(19)	(20)	(21)	(22)	(23)
Ratatotok	-	-	30	267	35	50
Pusomaen	-	-	28	62	200	196
Belang	-	-	-	204	-	524
Ratahan	-	-	30	182	-	423
Pasan	10	2	40	28	500	260
Ratahan Timur	10	-	-	25	970	371
Tombatu	-	27	-	129	500	145
Tombatu Timur	-	-	25	10	500	30
Tombatu Utara	-	-	24	90	50	123
Touluaan	-	-	-	-	20	9
Touluaan Selatan	-	-	-	2	15	52
Silian Raya	-	-	-	-	-	2
Minahasa Tenggara	20	29	177	999	2 790	2 185

Catatan/*Note:* ...

Sumber/*Source:* BPS, Statistik Pertanian Hortikultura SPH-TBF/BPS-Statistics Indonesia, *Agricultural Statistic for Horticulture SPH-TBF*

Tabel
Table 5.1.6

Produksi Tanaman Biofarmaka Menurut Kecamatan dan Jenis Tanaman di Kabupaten Minahasa Tenggara (kg), 2019 and 2020
Production of Medicinal Plants by Subdistrict and Kind of Plant in Minahasa Tenggara Regency (kg), 2019 and 2020

Kecamatan Subdistrict	Jahe/ Ginger		Kapulaga/ Java Cardamom	
	2019	2020	2019	2020
(1)	(2)	(3)	(4)	(5)
Ratatotok	261	774	-	-
Pusomaen	59	1 044	-	-
Belang	123	2 275	-	-
Ratahan	670	1 370	-	-
Pasan	511	1 584	-	-
Ratahan Timur	1 522	970	-	-
Tombatu	980	1 840	45	-
Tombatu Timur	2 749	504	-	-
Tombatu Utara	749	13 028	-	-
Touluaan	258	95	-	-
Touluaan Selatan	2 070	2 785	-	-
Silian Raya	293	40	-	-
Minahasa Tenggara	10 245	26 309	45	-

Lanjutan Tabel/Continued Table 5.1.6

Kecamatan Subdistrict	Keji Beling/ <i>Verbenaceae</i>		Kencur/ <i>East Indian Galangal</i>	
	2019	2020	2019	2020
(1)	(6)	(7)	(8)	(9)
Ratatotok	-	-	-	-
Pusomaen	15	3	95	-
Belang	-	260	-	1 130
Ratahan	-	-	-	-
Pasan	-	-	-	225
Ratahan Timur	-	-	-	475
Tombatu	-	-	-	-
Tombatu Timur	-	15	-	-
Tombatu Utara	-	-	-	-
Touluaan	-	-	-	-
Touluaan Selatan	-	-	277	-
Silian Raya	-	-	-	-
Minahasa Tenggara	15	278	372	1 830

Lanjutan Tabel/*Continued Table* 5.1.6

Kecamatan Subdistrict	Kunyit/ Turmeric		Laos/Lengkuas/ Galanga	
	2019	2020	2019	2020
(1)	(10)	(11)	(12)	(13)
Ratatotok	96	234	269	2 800
Pusomaen	76	339	-	1 178
Belang	528	846	320	2 070
Ratahan	858	581	289	1 335
Pasan	83	369	630	928
Ratahan Timur	6 542	531	2 313	1 485
Tombatu	2 159	1 165	351	1 422
Tombatu Timur	1 606	325	5 245	395
Tombatu Utara	790	2 938	448	465
Touluaan	210	30	429	59
Touluaan Selatan	2 850	36	5 260	1 690
Silian Raya	435	23	855	18
Minahasa Tenggara	16 233	7 417	16 409	13 845

Lanjutan Tabel/*Continued Table* 5.1.6

Kecamatan <i>Subdistrict</i>	Lidah Buaya/ <i>Aloevera</i>		Mahkota Dewa/ <i>Phaleria Macrocarpa</i>	
	2019	2020	2019	2020
(1)	(14)	(15)	(16)	(17)
Ratatotok	-	-	-	-
Pusomaen	-	-	-	-
Belang	25	1 583	-	1 325
Ratahan	109	-	-	-
Pasan	75	285	-	412
Ratahan Timur	93	450	-	-
Tombatu	-	8 750	-	1 350
Tombatu Timur	375	625	-	150
Tombatu Utara	80	1 000	-	-
Touluaan	-	95	-	-
Touluaan Selatan	-	495	-	-
Silian Raya	-	60	-	-
Minahasa Tenggara	757	13 343	-	3 237

Lanjutan Tabel/Continued Table 5.1.6

Kecamatan Subdistrict	Mengkudu/Pace/ Indian Mulberry		Sambiloto/ King of Bitter		Temulawak/ Java Turmeric	
	2019	2020	2019	2020	2019	2020
(1)	(18)	(19)	(20)	(21)	(22)	(23)
Ratatotok	-	-	-	496	20	55
Pusomaen	-	-	-	93	55	190
Belang	-	-	60	445	-	809
Ratahan	-	-	62	257	577	405
Pasan	-	15	38	27	160	184
Ratahan Timur	-	-	60	24	1 232	261
Tombatu	-	335	-	293	1 947	186
Tombatu Timur	-	-	105	10	1 388	29
Tombatu Utara	-	-	-	86	77	80
Touluaan	-	-	-	-	1 600	6
Touluaan Selatan	-	-	-	2	3 185	36
Silian Raya	-	-	144	-	228	1
Minahasa Tenggara	-	350	469	1 734	10 469	2 242

Catatan/Note: Angka Sementara (ASEM)/ Preliminary Figures

Sumber/Source: BPS, Statistik Pertanian Hortikultura SPH/BPS-Statistics Indonesia, Agricultural Statistic for Horticulture SPH

Tabel 5.1.7 **Luas Panen Tanaman Biofarmaka Menurut Jenis Tanaman di Kabupaten Minasa Tenggara (m²), 2017–2020**
Harvested Area of Medicinal Plants by Kind of Plant in Minahasa Tenggara Regency (m²), 2017–2020

Jenis Tanaman Kind of Plants	Satuan Unit	2017	2018	2019	2020
(1)	(2)	(3)	(4)	(5)	(6)
Dlingo/Dringo/ Sweet Root/Calamus	m2	-	-	-	-
Jahe/ Ginger	m2	96 358	2 749	17 090	8 729
Kapulaga/ Java Cardamon	m2	80	10	-	-
Keji Beling/Kecibeling/ Strobilanthes crisa	m2	112	39	60	36
Kencur/ East Indian Galangal	m2	45	72	-	243
Kunyit/ Turmeric	m2	92 434	3 292	10 064	3 526
Laos/Lengkuas/ Galanga	m2	1 072	2 908	9 793	3 249
Lempuyang/ Zingiber Aromaticum	m2	60	-	-	-
Lidah Buaya/ Oliviera	m2	75	141	355	1 486
Mahkota Dewa/ God's Crown	pohon/tree	35	-	48	90
Mengkudu/Pace/ Indian Mulberry	pohon/tree	-	-	20	29
Sambiloto/ King of Bitter	m2	158	119	177	999
Temuireng/ Black Turmeric	m2	-	-	-	-
Temukunci/ Chinese Keys	m2	-	-	-	-
Temulawak/ Java Turmeric	m2	1 492	1 668	2 790	2 185

Catatan/Note: Angka Sementara (ASEM)/ Preliminary Figures

Sumber/Source: BPS, Statistik Pertanian Hortikultura SPH/BPS-Statistics Indonesia, Agricultural Statistic for Horticulture SPH

Tabel
Table 5.1.8**Produksi Tanaman Biofarmaka Menurut Jenis Tanaman di
Minahasa Tenggara (kg), 2017–2020**
**Production of Medicinal Plants by Kind of Plant in Minahasa
Tenggara Regency (kg), 2017–2020**

Jenis Tanaman <i>Kind of Plants</i>	Satuan <i>Unit</i>	2017	2018	2019	2020
(1)	(2)	(3)	(4)	(5)	(6)
Dlingo/Dringo/ Sweet Root/Calamus	kg	-	-	-	-
Jahe/ Ginger	kg	719 588	10 245	42 049	26 309
Kapulaga/ Java Cardamon	kg	198	45	-	-
Keji Beling/Kecibeling/ <i>Strobilanthes crisper</i>	kg	225	15	123	278
Kencur/ East Indian Galangal	kg	192	372	-	1 830
Kunyit/ Turmeric	kg	378 638	16 233	16 933	7 417
Laos/Lengkuas/ Galanga	kg	7 561	16 409	32 015	13 845
Lempuyang/ Zingiber Aromaticum	kg	154	-	-	-
Lidah Buaya/ Oliviera	kg	230	757	2 645	13 343
Mahkota Dewa/ God's Crown	kg	850	-	1 129	3 237
Mengkudu/Pace/ Indian Mulberry	kg	-	-	140	350
Sambiloto/ King of Bitter	kg	299	469	296	1 734
Temuireng/ Black Turmeric	kg	-	-	-	-
Temukunci/ Chinese Keys	kg	-	-	-	-
Temulawak/ Java Turmeric	kg	5 199	10 469	2 786	2 242

Catatan/Note: ...

Sumber/Source: BPS, Statistik Pertanian Hortikultura SPH-TBF/BPS-Statistics Indonesia, Agricultural Statistic for Horticulture SPH-TBF

Tabel
Table 5.1.9

Luas Panen Tanaman Hias Menurut Kecamatan dan Jenis Tanaman di Kabupaten Minahasa Tenggara (m²), 2019 and 2020
Harvested Area of Ornamental Plants by Subdistrict and Kind of Plant in Minahasa Tenggara Regency (m²), 2019 and 2020

Kecamatan Subdistrict	Anggrek/Orchid		Anthurium Bunga/Flamingo Lily Flower (m ² /m ²)	
	2019	2020	2019	2020
(1)	(2)	(3)	(4)	(5)
Ratatotok	-	-	15	-
Pusomaen	-	95	-	50
Belang	-	113	-	-
Ratahan	5	50	186	-
Pasan	100	77	50	58
Ratahan Timur	-	28	81	24
Tombatu	-	88	-	217
Tombatu Timur	500	-	700	247
Tombatu Utara	50	700	-	-
Touluaan	-	20	-	-
Touluaan Selatan	50	-	-	-
Silian Raya	135	2	135	-
Minahasa Tenggara	840	1 173	1 167	596

Lanjutan Tabel/*Continued Table 5.1.9*

Kecamatan <i>Subdistrict</i>	Anthurium Daun/ <i>Anthurium</i>		Anyelir/ <i>Carnation</i>		Balanceng/ <i>Dieffenbacia</i>	
	2019	2020	2019	2020	2019	2020
(1)	(7)	(8)	(9)	(10)	(11)	(12)
Ratatotok	40	-	-	-	75	-
Pusomaen	166	28	-	-	-	220
Belang	-	-	-	-	-	-
Ratahan	30	40	-	-	185	-
Pasan	200	294	-	-	50	50
Ratahan Timur	25	48	-	-	-	-
Tombatu	-	197	-	16	-	-
Tombatu Timur	400	400	32	-	-	-
Tombatu Utara	-	250	-	-	50	-
Touluaan	-	-	-	-	-	-
Touluaan Selatan	-	-	-	-	-	-
Silian Raya	1 653	6	10	-	-	9
Minahasa Tenggara	2 514	1 263	42	16	360	279

Lanjutan Tabel/*Continued Table 5.1.9*

Kecamatan Subdistrict	Dracaena/ <i>Dracaena</i>		Euphorbia/ <i>Euphorbia</i>		Gladiol/ <i>Gladiol</i>	
	2019	2020	2019	2020	2019	2020
(1)	(13)	(14)	(15)	(16)	(17)	(18)
Ratatotok	25	-	2	-	-	-
Pusomaen	-	50	-	175	-	-
Belang	-	-	-	106	-	-
Ratahan	95	-	30	-	-	-
Pasan	50	50	30	30	-	68
Ratahan Timur	1	-	47	-	-	-
Tombatu	-	42	-	-	-	28
Tombatu Timur	300	60	-	-	-	-
Tombatu Utara	-	-	-	115	-	120
Touluaan	-	-	-	-	-	-
Touluaan Selatan	-	-	-	-	-	-
Silian Raya	-	-	-	9	620	-
Minahasa Tenggara	471	202	109	435	620	216

Lanjutan Tabel/*Continued Table 5.1.9*

Kecamatan Subdistrict	Hanjuang/ <i>Cordyline</i>		Kamboja Jepang/ <i>Adenium</i>		Keladi Hias/ <i>Caladium</i>	
	2019	2020	2019	2020	2019	2020
(1)	(19)	(20)	(21)	(22)	(23)	(24)
Ratatotok	-	-	-	5	20	-
Pusomaen	-	135	-	136	-	40
Belang	-	-	-	513	-	-
Ratahan	-	-	-	11	90	-
Pasan	-	-	150	299	45	50
Ratahan Timur	-	-	48	25	-	-
Tombatu	-	-	-	393	-	145
Tombatu Timur	-	-	500	272	200	200
Tombatu Utara	-	-	-	460	-	40
Touluaan	-	-	-	50	-	-
Touluaan Selatan	-	-	-	18	-	-
Silian Raya	-	-	1 624	-	-	-
Minahasa Tenggara	-	135	2 322	2 182	355	475

Lanjutan Tabel/Continued Table 5.1.9

Kecamatan Subdistrict	Krisan/ Chrysantemum		Mawar/ Rose		Melati/ Jasmine	
	2019	2020	2019	2020	2019	2020
(1)	(25)	(26)	(27)	(28)	(29)	(30)
Ratatotok	-	-	-	-	-	-
Pusomaen	-	-	-	75	-	-
Belang	-	-	-	100	-	251
Ratahan	-	-	8	30	-	10
Pasan	20	78	25	59	5	19
Ratahan Timur	-	-	102	55	-	6
Tombatu	-	44	-	17	-	15
Tombatu Timur	30	-	-	-	-	-
Tombatu Utara	50	440	-	426	-	-
Touluaan	-	-	-	-	-	-
Touluaan Selatan	-	-	-	-	-	-
Silian Raya	-	-	285	4	-	-
Minahasa Tenggara	100	562	420	766	5	301

Lanjutan Tabel/*Continued Table 5.1.9*

Kecamatan Subdistrict	Monstera/ <i>Monstera</i>		Pakis/ <i>Leather Leaf Fern</i>		Palem/ <i>Palm (pohon/ tree)</i>	
	2019	2020	2019	2020	2019	2020
(1)	(31)	(32)	(33)	(34)	(35)	(36)
Ratatotok	-	-	5	-	10	-
Pusomaen	-	25	-	25	-	205
Belang	-	-	-	530	-	549
Ratahan	291	-	15	-	200	345
Pasan	80	80	50	50	300	300
Ratahan Timur	-	-	30	30	-	-
Tombatu	-	-	-	505	-	342
Tombatu Timur	-	-	50	-	110	24
Tombatu Utara	-	-	-	80	30	345
Touluaan	-	-	-	-	-	-
Touluaan Selatan	-	-	-	-	-	-
Silian Raya	-	-	242	-	13	-
Minahasa Tenggara	371	105	392	1 220	663	2 110

Lanjutan Tabel/Continued Table 5.1.9

Kecamatan Subdistrict	Pedang-Pedangan/ Sansevieria		Philodendron/ Philodendron		Pisang-Pisangan/ Heliconia	
	2019	2020	2019	2020	2019	2020
(1)	(37)	(38)	(39)	(40)	(41)	(42)
Ratatotok	35	-	30	-	-	-
Pusomaen	-	345	-	50	10	-
Belang	-	243	-	-	-	125
Ratahan	60	25	165	-	12	14
Pasan	60	115	-	-	-	-
Ratahan Timur	50	109	-	-	10	10
Tombatu	-	812	-	-	-	182
Tombatu Timur	600	235	-	-	-	-
Tombatu Utara	50	302	-	-	-	210
Touluaan	-	196	-	-	-	-
Touluaan Selatan	-	150	-	-	-	-
Silian Raya	1 366	50	-	-	2 250	-
Minahasa Tenggara	2 221	2 582	195	50	2 282	541

Lanjutan Tabel/*Continued Table 5.1.9*

Kecamatan Subdistrict	Sedap Malam/ Tuberose		Soka/ <i>Ixora</i>		Sri Rejeki/ <i>Aglaonema</i>	
	2019	2020	2019	2020	2019	2020
(1)	(43)	(44)	(45)	(46)	(47)	(48)
Ratatotok	35	-	30	-	-	25
Pusomaen	-	-	-	300	10	370
Belang	-	-	-	-	-	529
Ratahan	60	-	165	35	12	260
Pasan	60	27	-	333	-	150
Ratahan Timur	50	9	-	-	10	240
Tombatu	-	41	-	498	-	592
Tombatu Timur	600	-	-	659	-	372
Tombatu Utara	50	-	-	277	-	735
Touluaan	-	-	-	-	-	190
Touluaan Selatan	-	-	-	-	-	50
Silian Raya	1 366	-	-	-	2 250	20
Minahasa Tenggara	2 221	77	195	2 102	2 282	3 533

Catatan/Note: Angka Sementara (ASEM)/ Preliminary Figures

Sumber/Source: BPS, Statistik Pertanian Hortikultura SPH/BPS-Statistics Indonesia, Agricultural Statistik for Horticulture SPH

Tabel
Table 5.1.10

Produksi Tanaman Hias Menurut Kecamatan dan Jenis Tanaman di Kabupaten Minahasa Tenggara (tangkai), 2019 and 2020
Production of Ornamental Plants by Subdistrict and Kind of Plant in Minahasa Tenggara Regency (stalks), 2019 and 2020

Kecamatan Subdistrict	Angrek/Orchid		Anthurium Bunga/ Flamingo Lily Flower	
	2019	2020	2019	2020
(1)	(2)	(3)	(4)	(5)
Ratatotok	-	-	225	-
Pusomaen	-	570	-	750
Belang	-	678	-	-
Ratahan	30	300	2 790	-
Pasan	100	462	350	870
Ratahan Timur	-	168	1 215	360
Tombatu	-	528	-	3 255
Tombatu Timur	3 000	-	11 625	3 705
Tombatu Utara	300	4 200	-	-
Touluaan	-	120	-	-
Touluaan Selatan	300	-	-	-
Silian Raya	810	12	2 025	-
Minahasa Tenggara	4 540	7 038	18 230	8 940

Lanjutan Tabel/*Continued Table* 5.1.10

Kecamatan Subdistrict	Anthurium Daun/ Anthurium		Anyelir/ Carnation		Balanceng/ Dieffenbacia	
	2019	2020	2019	2020	2019	2020
(1)	(6)	(7)	(8)	(9)	(10)	(11)
Ratatotok	1 120	-	-	-	600	-
Pusomaen	166	1 064	-	-	-	2 200
Belang	-	-	-	-	-	-
Ratahan	2 128	836	-	-	2 200	-
Pasan	200	11 172	-	-	50	500
Ratahan Timur	30	2 204	-	-	-	-
Tombatu	-	7 486	-	240	-	-
Tombatu Timur	15 200	15 200	250	-	-	-
Tombatu Utara	-	9 500	-	-	500	-
Touluaan	-	-	-	-	-	-
Touluaan Selatan	-	-	-	-	-	-
Silian Raya	62 814	228	15	-	-	90
Minahasa Tenggara	81 658	47 690	265	240	3 350	2 790

Lanjutan Tabel/Continued Table 5.1.10

Kecamatan Subdistrict	Dracaena/Dracaena		Euphorbia/ Euphorbia		Gladiol/ Gladiol	
	2019	2020	2019	2020	2019	2020
(1)	(12)	(13)	(14)	(15)	(16)	(17)
Ratatotok	75	-	20	-	-	-
Pusomaen	-	150	-	3 500	-	-
Belang	-	-	-	2 120	-	-
Ratahan	285	-	600	-	-	-
Pasan	50	150	30	600	-	1 700
Ratahan Timur	3	-	940	-	-	-
Tombatu	-	126	-	-	-	700
Tombatu Timur	900	180	-	-	-	-
Tombatu Utara	-	-	-	2 300	-	3 000
Touluaan	-	-	-	-	-	-
Touluaan Selatan	-	-	-	-	-	-
Silian Raya	-	-	-	180	15 500	-
Minahasa Tenggara	1 313	606	1 590	8 700	15 500	5 400

Lanjutan Tabel/*Continued Table* 5.1.10

Kecamatan <i>Subdistrict</i>	Hanjuang/ <i>Cordyline</i>		Kamboja Jepang/ <i>Adenium</i>		Keladi Hias/ <i>Caladium</i>	
	2019	2020	2019	2020	2019	2020
(1)	(18)	(19)	(20)	(21)	(22)	(23)
Ratatotok	-	-	-	50	600	-
Pusomaen	-	1 080	-	1 360	-	720
Belang	-	-	-	5 130	-	-
Ratahan	-	-	-	110	1 620	-
Pasan	-	-	150	2 990	45	900
Ratahan Timur	-	-	480	250	-	-
Tombatu	-	-	-	3 930	-	2 610
Tombatu Timur	-	-	5 300	2 720	3 600	3 600
Tombatu Utara	-	-	-	4 600	-	720
Touluaan	-	-	-	500	-	-
Touluaan Selatan	-	-	-	180	-	-
Silian Raya	-	-	16 240	-	-	-
Minahasa Tenggara	0	1 080	22 170	21 820	5 865	8 550

Lanjutan Tabel/Continued Table 5.1.10

Kecamatan Subdistrict	Krisan/ Chrysantemum		Mawar/ Rose		Melati/ Jasmine	
	2019	2020	2019	2020	2019	2020
(1)	(24)	(25)	(26)	(27)	(28)	(29)
Ratatotok	-	-	-	-	-	-
Pusomaen	-	-	-	1 350	-	-
Belang	-	-	-	1 800	-	301
Ratahan	-	-	144	540	-	12
Pasan	100	105	25	1 062	3	23
Ratahan Timur	-	-	1 836	1 020	-	7
Tombatu	-	63	-	306	-	18
Tombatu Timur	60	-	-	-	-	-
Tombatu Utara	60	500	-	7 668	-	-
Touluaan	-	-	-	-	-	-
Touluaan Selatan	-	-	-	-	-	-
Silian Raya	-	-	4 590	72	-	-
Minahasa Tenggara	220	668	6 595	13 818	3	361

Lanjutan Tabel/Continued Table 5.1.10

Kecamatan Subdistrict	Monstera/ <i>Monstera</i>		Pakis/ <i>Leather Leaf Fern</i>		Palem/ <i>Palm</i>	
	2019	2020	2019	2020	2019	2020
(1)	(30)	(31)	(32)	(33)	(34)	(35)
Ratatotok	-	-	75	-	12	-
Pusomaen	-	25	-	750	-	410
Belang	-	-	-	15 900	-	1 098
Ratahan	291	-	450	-	400	690
Pasan	80	80	50	1 500	300	600
Ratahan Timur	-	-	900	1 800	-	-
Tombatu	-	-	-	15 150	-	684
Tombatu Timur	-	-	1 500	-	220	48
Tombatu Utara	-	-	-	2 400	60	690
Touluaan	-	-	-	-	-	-
Touluaan Selatan	-	-	-	-	-	-
Silian Raya	-	-	7 260	-	26	-
Minahasa Tenggara	371	105	10 235	37 500	1 018	4 220

Lanjutan Tabel/Continued Table 5.1.10

Kecamatan Subdistrict	Pedang-Pedangan/ Sansevieria		Philodendron/ Philodendron		Pisang-Pisangan/ Heliconia	
	2019	2020	2019	2020	2019	2020
(1)	(36)	(37)	(38)	(39)	(40)	(41)
Ratatotok	350	-	600	-	-	-
Pusomaen	-	9 660	-	750	200	-
Belang	-	6 804	-	-	-	2 500
Ratahan	1 680	700	2 475	-	240	280
Pasan	60	3 220	-	-	-	-
Ratahan Timur	100	3 892	-	-	200	200
Tombatu	-	22 736	-	-	-	3 640
Tombatu Timur	16 800	6 580	-	-	-	-
Tombatu Utara	1 400	8 456	-	-	-	4 200
Touluaan	-	5 488	-	-	-	-
Touluaan Selatan	-	4 200	-	-	-	-
Silian Raya	35 648	1 400	-	-	45 000	-
Minahasa Tenggara	56 038	73 136	3 075	750	45 640	10 820

Lanjutan Tabel/*Continued Table* 5.1.10

Kecamatan Subdistrict	Sedap Malam/ Tuberose		Soka/ <i>Ixora</i>		Sri Rejeki/ <i>Aglaonema</i>	
	2019	2020	2019	2020	2019	2020
(1)	(42)	(43)	(44)	(45)	(46)	(47)
Ratatotok	-	-	-	-	20	325
Pusomaen	-	-	-	9 000	-	4 810
Belang	-	-	-	-	-	6 877
Ratahan	200	-	9 395	3 150	1 885	3 380
Pasan	50	216	300	9 990	150	1 950
Ratahan Timur	1 584	72	-	-	1 339	3 120
Tombatu	-	328	-	14 940	-	8 086
Tombatu Timur	4	-	36 000	19 770	4 680	4 836
Tombatu Utara	-	-	300	8 310	-	9 555
Touluaan	-	-	-	-	-	2 470
Touluaan Selatan	-	-	-	-	-	650
Silian Raya	-	-	56 840	-	-	260
Minahasa Tenggara	1 838	616	102 835	65 160	8 074	46 319

Catatan/Note: Angka Sementara (ASEM)/ Preliminary Figures

Sumber/Source: BPS, Statistik Pertanian Hortikultura SPH/BPS-Statistics Indonesia, Agricultural Statistik for Horticulture SPH

Tabel 5.1.11 Luas Panen Tanaman Hias Menurut Jenis Tanaman di Minahasa Tenggara (m²), 2018–2020
Harvested Area of Ornamental Plants by Kind of Plant in Minahasa Tenggara Regency (m²), 2018–2020

Jenis Tanaman <i>Kind of Plants</i>	Satuan <i>Unit</i>	2018	2019	2020
(1)	(2)	(3)	(4)	(5)
Anggrek/ Orchid	m2	3 314	840	1 173
Anthurium Bunga/ Flamingo Lily Flower	m2	1 642	1 167	596
Anthurium Daun/ Anthurium	m2	6 744	2 514	1 263
Anyelir/ Carnation	m2	-	42	16
Balanceng/ Dieffenbacia	m2	687	360	279
Dracaena/ Dracaena	m2	401	471	202
Euphorbia/ Euphorbia	m2	777	109	435
Gladiol/ Gladiol	m2	1 542	620	216
Hanjuang/ Cordyline	m2	207	-	135
Herbras/ Gerbera	m2	-	-	16
Kamboja Jepang/ Adenium	m2	5 680	2 322	2 182
Keladi Hias/ Caladium	m2	261	355	475
Krisan/ Chrysantemum	m2	-	100	562
Mawar/ Rose	m2	1 809	420	766
Melati/ Jasmine	m2	50	5	301
Monstera/ Monstera	m2	603	371	105
Pakis/ Leather Leaf Fern	m2	5 826	392	1 220
Palem/ Palm	pohon/ tree	1 122	663	2 110
Pedang-Pedangan/ Sansevieria	m2	9 648	2 221	2 582
Philodendron/ Philodendron	m2	768	195	50
Pisang-Pisangan/ Heliconia	m2	4 955	2 282	541
Sedap Malam/ Tuberose	m2	530	237	77
Soka/ Ixora	m2	8 553	3 600	2 102
Sri Rejeki/ Aglaonema	m2	6 090	658	3 533

Catatan/Note: Angka Sementara (ASEM)/ Preliminary Figures

Sumber/Source: BPS, Statistik Pertanian Hortikultura SPH/BPS-Statistics Indonesia, Agricultural Statistik for Horticulture SPH

Tabel
Table 5.1.12**Produksi Tanaman Hias Menurut Jenis Tanaman di
Kabupaten Minahasa Tenggara (tangkai), 2018–2019**
**Production of Ornamental Plants by Kind of Plant in
Minahasa Tenggara Regency (stalks), 2018–2019**

Jenis Tanaman <i>Kind of Plants</i>	Satuan <i>Unit</i>	2018	2019	2020
(1)	(2)	(3)	(4)	(5)
Anggrek/ Orchid	tangkai/ stalks	33 114	4 540	7 038
Anthurium Bunga/ Flamingo Lily Flower	tangkai/ stalks	25 145	18 230	8 940
Anthurium Daun/ Anthurium	pohon/ tree	256 272	81 658	47 690
Anyelir/ Carnation	tangkai/ stalks	-	265	240
Balanceng/ Dieffenbacia	pohon/ tree	9 401	3 350	2 790
Dracaena/ Dracaena	pohon/ tree	3 521	1 313	606
Euphorbia/ Euphorbia	pohon/ tree	16 940	1 590	8 700
Gladiol/ Gladiol	tangkai/ stalks	38 895	15 500	5 400
Hanjuang/ Cordyline	pohon/ tree	1 834	-	1 080
Herbras/ Gerbera	tangkai/ stalks	-	-	44
Kamboja Jepang/ Adenium	pohon/ tree	57 630	22 170	21 820
Keladi Hias/ Caladium	pohon/ tree	4 858	5 865	8 550
Krisan/ Chrysantemum	tangkai/ stalks	-	220	668
Mawar/ Rose	tangkai/ stalks	30 474	6 595	13 818
Melati/ Jasmine	kg	79	3	361
Monstera/ Monstera	pohon/ tree	702	371	105
Pakis/ Leather Leaf Fern	pohon/ tree	141 167	10 235	37 500
Palem/ Palm	pohon/ tree	2 363	1 018	4 220
Pedang-Pedangan/ Sansevieria	rumpun/ clumps	257 254	56 038	73 136
Philodendron/ Philodendron	pohon/ tree	13 010	3 075	750
Pisang-Pisangan/ Heliconia	tangkai/ stalks	99 440	45 640	10 820
Sedap Malam/ Tuberose	tangkai/ stalks	4 792	1 838	616
Soka/ Ixora	pohon/ tree	262 260	102 835	65 160
Sri Rejeki/ Aglaonema	pohon/ tree	62 885	8 074	46 319

Catatan/Note: Angka Sementara (ASEM)/ Preliminary Figures

Sumber/Source: BPS, Statistik Pertanian Hortikultura SPH-TH/BPS-Statistics Indonesia, Agricultural Statistik for Horticulture SPH-TH

Tabel 5.1.13 **Produksi Buah-buahan Menurut Kecamatan dan Jenis Tanaman di Kabupaten Minahasa Tenggara (ton), 2019 and 2020**
Table 5.1.13 **Production of Fruits by Subdistrict and Kind of Plant in Minahasa Tenggara Regency (ton), 2019 and 2020**

Kecamatan Subdistrict	Alpukat/ Avocado		Belimbing/ Star Fruit	
	2019	2020	2019	2020
(1)	(2)	(3)	(4)	(5)
Ratatotok	33	31	18	-
Pusomaen	45	65	25	356
Belang	495	66	225	237
Ratahan	310	76	-	18
Pasan	860	81	-	-
Ratahan Timur	18	34	-	-
Tombatu	18	24	-	-
Tombatu Timur	12	25	-	-
Tombatu Utara	252	331	-	-
Touluaan	159	141	-	-
Touluaan Selatan	18	48	-	-
Silian Raya	30	53	-	-
Minahasa Tenggara	2 250	975	268	611

Lanjutan Tabel/Continued Table 5.1.13

Kecamatan Subdistrict	Duku/Langsak/ Kokosan/ Duku		Durian/ Durian		Jambu Air/ Water Apple	
	2019	2020	2019	2020	2019	2020
(1)	(6)	(7)	(8)	(9)	(10)	(11)
Ratatotok	103	20	167	10	11	5
Pusomaen	100	324	125	125	10	9
Belang	600	472	250	62	51	12
Ratahan	60	1 000	45	100	-	3
Pasan	1 400	76	1 500	500	65	79
Ratahan Timur	67	80	60	20	80	24
Tombatu	70	284	60	8	48	50
Tombatu Timur	70	100	60	175	-	-
Tombatu Utara	900	760	-	-	-	-
Touluaan	245	63	203	143	20	44
Touluaan Selatan	31	880	60	407	29	23
Silian Raya	9	35	39	13	3	-
Minahasa Tenggara	3 655	4 094	2 569	1 563	317	248

Lanjutan Tabel/Continued Table 5.1.13

Kecamatan Subdistrict	Jambu Biji/ Guava		Jeruk Besar/ Pomelo		Jeruk Siam/Keprak/ Orange/Tangerine	
	2019	2020	2019	2020	2019	2020
(1)	(12)	(13)	(14)	(15)	(16)	(17)
Ratatotok	29	21	5	11	35	21
Pusomaen	43	81	32	64	-	-
Belang	96	72	147	96	275	-
Ratahan	-	6	-	-	-	-
Pasan	420	638	182	221	-	-
Ratahan Timur	240	399	-	-	-	-
Tombatu	250	463	-	3	-	-
Tombatu Timur	75	38	-	-	-	-
Tombatu Utara	-	-	88	36	-	9
Touluaan	-	-	21	34	-	-
Touluaan Selatan	190	90	80	61	-	-
Silian Raya	5	-	-	-	-	-
Minahasa Tenggara	1 348	1 806	555	526	310	30

Lanjutan Tabel/Continued Table 5.1.13

Kecamatan Subdistrict	Mangga/ Mango		Manggis/ Mangosteen		Markisa/Konyal/ Passion fruit	
	2019	2020	2019	2020	2019	2020
(1)	(18)	(19)	(20)	(21)	(22)	(23)
Ratatotok	-	1 000	-	-	20	-
Pusomaen	-	225	-	-	-	-
Belang	-	90	-	246	-	-
Ratahan	200	100	9 395	-	1 885	-
Pasan	50	270	300	-	150	-
Ratahan Timur	1 584	400	-	21	1 339	-
Tombatu	-	652	-	48	-	-
Tombatu Timur	4	-	36 000	-	4 680	-
Tombatu Utara	-	345	300	-	-	-
Touluaan	-	1 181	-	-	-	-
Touluaan Selatan	-	410	-	-	-	-
Silian Raya	-	-	56 840	-	-	-
Minahasa Tenggara	1 838	4 673	102 835	315	8 074	-

Lanjutan Tabel/Continued Table 5.1.13

Kecamatan Subdistrict	Melinjo/ Gnetum/ Melinjo		Nangka/Cempedak/ Jackfruit		Nenas/ Pineapple	
	2019	2020	2019	2020	2019	2020
(1)	(24)	(25)	(26)	(27)	(28)	(29)
Ratatotok	-	-	49	360	50	40
Pusomaen	10	37	48	72	15	-
Belang	15	118	2 642	1 030	-	19
Ratahan	18	64	272	304	13	23
Pasan	90	285	90	106	6	6
Ratahan Timur	21	40	54	97	65	139
Tombatu	30	36	90	128	-	9
Tombatu Timur	17	60	90	98	-	-
Tombatu Utara	-	-	-	591	34	30
Touluaan	-	-	-	-	14	28
Touluaan Selatan	98	141	90	138	28	10
Silian Raya	-	-	-	-	-	-
Minahasa Tenggara	299	781	3 425	2 924	225	304

Lanjutan Tabel/*Continued Table 5.1.13*

Kecamatan Subdistrict	Pepaya/ Papaya		Pisang/ Banana		Rambutan/ Rambutan	
	2019	2020	2019	2020	2019	2020
(1)	(30)	(31)	(32)	(33)	(34)	(35)
Ratatotok	450	639	3 200	7 650	295	936
Pusomaen	475	833	3 100	1 624	130	536
Belang	740	320	35 250	1 028	-	299
Ratahan	390	660	5 800	5 783	-	-
Pasan	500	810	11 100	1 440	325	276
Ratahan Timur	791	945	4 466	2 092	317	276
Tombatu	377	808	2 666	3 680	210	497
Tombatu Timur	292	588	2 776	4 298	325	276
Tombatu Utara	246	845	6 400	9 614	84	214
Touluaan	254	271	8 002	3 405	128	104
Touluaan Selatan	689	783	2 050	2 025	320	393
Silian Raya	293	171	2 060	2 600	-	24
Minahasa Tenggara	5 497	7 674	86 870	45 237	2 134	3 832

Lanjutan Tabel/Continued Table 5.1.13

Kecamatan Subdistrict	Salak/ Snakefruit		Sirsak/ Soursop		Sukun/ Breadfruit	
	2019	2020	2019	2020	2019	2020
(1)	(36)	(37)	(38)	(39)	(40)	(41)
Ratatotok	-	-	85	107	-	-
Pusomaen	7	50	33	66	-	-
Belang	-	-	117	59	-	-
Ratahan	-	-	-	102	-	288
Pasan	-	-	173	95	-	-
Ratahan Timur	34 379	319 547	69	62	-	-
Tombatu	-	-	77	80	-	-
Tombatu Timur	-	-	63	98	-	-
Tombatu Utara	-	-	231	565	63	55
Touluaan	-	-	174	195	-	-
Touluaan Selatan	-	-	66	51	-	-
Silian Raya	-	-	93	69	-	-
Minahasa Tenggara	34 386	319 597	1 181	1 549	63	343

Catatan/Note: Angka Sementara (ASEM)/ Preliminary Figures

Sumber/Source: BPS, Statistik Pertanian Hortikultura SPH-TH/BPS-Statistics Indonesia, Agricultural Statistik for Horticulture SPH-TH

Tabel
Table 5.1.14**Produksi Buah–Buahan dan Sayuran Tahunan Menurut Jenis Tanaman (ton) di Kabupaten Minahasa Tenggara, 2018, 2019 dan 2020**
Production of Annual Fruits and Vegetables by Kind of Plant in Minahasa Tenggara Regency (ton), 2018, 2019 and 2020

Jenis Tanaman Kind of Plants	Satuan Unit	2018	2019	2020
(1)	(2)	(3)	(4)	(5)
Alpukat/ Avocado	kw/ qui	3 009	2 250	975
Anggur/ Grape	kw/ qui	-	-	-
Apel/ Apple	kw/ qui	-	-	-
Belimbing/ Star Fruit	kw/ qui	-	268	611
Duku/Langsat/Kokosan/ Duku	kw/ qui	1 032	3 655	4 094
Durian/ Durian	kw/ qui	1 104	2 569	1 563
Jambu Air/ Water Apple	kw/ qui	32	317	248
Jambu Biji/ Guava	kw/ qui	39	1 348	1 806
Jengkol/ Jengkol	kw/ qui	-	-	-
Jeruk Besar/ Pomelo	kw/ qui	123	555	526
Jeruk Siam/Kepron/ Orange/Tangerine	kw/ qui	6	310	30
Mangga/ Mango	kw/ qui	15 567	13 953	4 673
Manggis/ Mangosteen	kw/ qui	184	57	315
Markisa/Konyal/ Passion fruit	kw/ qui	-	60	-
Melinjo/ Gnetum/Melinjo	kw/ qui	47	299	781
Nangka/Cempedak/ Jackfruit	kw/ qui	1 960	3 425	2 924
Nenas/ Pineapple	kw/ qui	20	225	304
Pepaya/ Papaya	kw/ qui	3 726	5 497	7 674
Petai/ Twisted Cluster Bean	kw/ qui	-	-	-
Pisang/ Banana	kw/ qui	54 254	86 870	45 237
Rambutan/ Rambutan	kw/ qui	1 502	2 134	3 832
Salak/ Snakefruit	kw/ qui	24 006	34 386	319 597
Sawo/ Sapodilla/Sawo	kw/ qui	-	-	-
Sirsak/ Soursop	kw/ qui	1 320	1 181	1 549
Sukun/ Breadfruit	kw/ qui	164	63	343

Catatan/Note: Angka Sementara (ASEM)/ Preliminary Figures

Sumber/Source: BPS, Statistik Pertanian Hortikultura SPH/BPS-Statistics Indonesia, Agricultural Statistic for Horticulture SPH

**5.2 PERKEBUNAN
ESTATE CROPS**

Tabel 5.2.1 Luas Areal Tanaman Perkebunan Menurut Kecamatan dan Jenis Tanaman di Kabupaten Minahasa Tenggara (ha), 2019 dan 2020
Planted Area of Estate Crops by Subdistrict and Type of Crops in Minahasa Tenggara Regency (ha), 2019 and 2020

Kecamatan Subdistrict	Cengkeh/Clove		Kelapa/Coconut	
	2019	2020	2019	2020
(1)	(2)	(3)	(4)	(5)
Ratatotok	487,35	487,35	2 703,65	2 703,65
Pusomaen	206,53	206,53	1 640,31	1 640,31
Belang	583,11	583,11	5 014,06	5 014,06
Ratahan	671,66	671,66	4 307,50	4 307,50
Pasan	838,85	838,85	2 283,60	2 283,60
Ratahan Timur	787,50	787,50	2 443,80	2 443,80
Tombatu	674,25	674,25	1 489,58	1 489,58
Tombatu Timur	810,60	810,60	2 450,12	2 450,12
Tombatu Utara	168,61	168,61	1 827,67	1 827,67
Touluaan	112,00	112,00	4 393,90	4 393,90
Touluaan Selatan	689,56	689,56	1 455,18	1 455,18
Silian Raya	6,10	6,10	3 185,72	3 185,72
Minahasa Tenggara	6 036,12	6 036,12	33 195,09	33 195,09

Lanjutan Tabel/*Continued Table 5.2.1*

Kecamatan Subdistrict	Pala/Nutmeg		Kopi/Coffee	
	2019	2020	2019	2020
(1)	(6)	(7)	(8)	(9)
Ratatotok	144,40	144,40	64,75	64,75
Pusomaen	63,19	63,19	4,50	4,50
Belang	71,52	71,52	3,50	3,50
Ratahan	96,15	96,15	2,45	2,45
Pasan	114,80	114,80	2,75	2,75
Ratahan Timur	104,95	104,95	4,20	4,20
Tombatu	88,10	88,10	75,95	75,95
Tombatu Timur	100,10	100,10	33,00	33,00
Tombatu Utara	71,75	71,75	20,00	20,00
Touluaan	47,00	47,00	-	-
Touluaan Selatan	35,00	35,00	60,35	60,35
Silian Raya	-	-	-	-
Minahasa Tenggara	936,96	936,96	271,45	271,45

Lanjutan Tabel/Continued Table 5.2.1

Kecamatan Subdistrict	Kakao/Cocoa		Aren/Sugar Palm	
	2019	2020	2019	2020
(1)	(10)	(11)	(12)	(13)
Ratatotok	7,00	7,00	-	-
Pusomaen	64,00	64,00	25,50	25,50
Belang	58,35	58,35	7,75	7,75
Ratahan	1,33	1,33	136,10	136,10
Pasan	2,75	2,75	110,00	110,00
Ratahan Timur	17,90	17,90	139,80	139,80
Tombatu	77,50	77,50	160,50	160,50
Tombatu Timur	29,60	29,60	82,76	82,76
Tombatu Utara	3,05	3,05	40,00	40,00
Touluaan	128,25	128,25	80,80	80,80
Touluaan Selatan	8,90	8,90	123,50	123,50
Silian Raya	21,05	21,05	63,25	63,25
Minahasa Tenggara	419,68	419,68	969,96	969,96

Lanjutan Tabel/*Continued Table 5.2.1*

Kecamatan Subdistrict	Vanili/ <i>Vanilla</i>		Tembakau/ <i>Tobacco</i>	
	2019	2020	2019	2020
(1)	(14)	(15)	(16)	(17)
Ratatotok	5,00	5,00	-	-
Pusomaen	35,50	35,50	-	-
Belang	76,00	76,00	-	-
Ratahan	34,40	34,40	-	-
Pasan	23,00	23,00	-	-
Ratahan Timur	40,20	40,20	-	-
Tombatu	23,50	23,50	-	-
Tombatu Timur	30,00	30,00	-	-
Tombatu Utara	15,00	15,00	-	-
Touluaan	7,45	7,45	-	-
Touluaan Selatan	11,75	11,75	-	-
Silian Raya	6,45	6,45	-	-
Minahasa Tenggara	308,25	308,25	-	-

Catatan/*Note*: ...Sumber/*Source*: Dinas Pertanian Kabupaten Minahasa Tenggara / *Agriculture Service in Minahasa Tenggara Regency*

Tabel 5.2.2
Table

Produksi Perkebunan Menurut Kecamatan dan Jenis Tanaman di Kabupaten Minahasa Tenggara (ton/ha), 2019 dan 2020
Production of Estate by Subdistrict and Type of Crops in Minahasa Tenggara Regency (ton), 2019 and 2020

Kecamatan Subdistrict	Cengkeh/Clove		Kelapa/Coconut	
	2019	2020	2019	2020
(1)	(2)	(3)	(4)	(5)
Ratatotok	-	-	4 194,00	3 984,30
Pusomaen	6,50	0,65	1 400,00	1 330,00
Belang	-	-	3 426,24	3 254,93
Ratahan	4,75	0,48	1 428,00	1 356,60
Pasan	7,50	0,75	2 832,00	2 690,40
Ratahan Timur	2,50	0,25	1 613,50	1 532,83
Tombatu	4,50	0,45	5 623,50	5 342,33
Tombatu Timur	6,50	0,65	2 878,50	2 734,58
Tombatu Utara	7,00	0,70	2 958,00	2 810,10
Touluaan	4,50	0,45	4 763,00	4 524,85
Touluaan Selatan	4,00	0,40	3 683,00	3 495,85
Silian Raya	1,50	0,15	1 660,00	1 577,00
Minahasa Tenggara	49,25	4,93	36 459,74	34 633,75

Lanjutan Tabel/*Continued Table 5.2.2*

Kecamatan Subdistrict	Pala/Nutmeg		Kopi/Coffee	
	2019	2020	2019	2020
(1)	(6)	(7)	(8)	(9)
Ratatotok	-	-	-	-
Pusomaen	-	-	8,00	7,20
Belang	-	-	-	-
Ratahan	4,75	4,28	8,00	7,20
Pasan	3,85	3,47	7,50	6,75
Ratahan Timur	1,00	0,90	4,00	3,60
Tombatu	1,50	1,35	0,50	0,45
Tombatu Timur	1,75	1,58	0,50	0,45
Tombatu Utara	6,25	5,63	0,50	0,45
Touluaan	1,25	1,13	-	-
Touluaan Selatan	11,50	10,35	15,00	13,50
Silian Raya	0,70	0,63	0,60	0,54
Minahasa Tenggara	32,55	29,30	44,60	40,14

Lanjutan Tabel/Continued Table 5.2.2

Kecamatan Subdistrict	Kakao/Cocoa		Aren/Sugar Palm	
	2019	2020	2019	2020
(1)	(10)	(11)	(12)	(13)
Ratatotok	0.63	0.57	2.50	2.25
Pusomaen	-	-	2.75	2.48
Belang	0.09	0.08	3.25	2.93
Ratahan	2.70	2.43	6.75	6.08
Pasan	0.99	0.89	5.25	4.73
Ratahan Timur	0.27	0.24	1.75	1.58
Tombatu	0.23	0.20	15.50	13.95
Tombatu Timur	0.54	0.49	6.50	5.85
Tombatu Utara	0.23	0.20	10.50	9.45
Touluaan	4.05	3.65	0.60	0.54
Touluaan Selatan	1.13	1.01	-	-
Silian Raya	9.45	8.51	1.75	1.58
Minahasa Tenggara	20.30	18.27	57.10	51.39

Lanjutan Tabel/*Continued Table* 5.2.2

Kecamatan Subdistrict	Vanili/ <i>Vanilla</i>		Tembakau/ <i>Tobacco</i>	
	2019	2020	2019	2020
(1)	(14)	(15)	(16)	(17)
Ratatotok	-	1,50	-	-
Pusomaen	-	3,00	-	-
Belang	-	1,00	-	-
Ratahan	0,35	1,00	-	-
Pasan	0,50	6,00	-	-
Ratahan Timur	0,25	10,00	-	-
Tombatu	0,50	4,00	-	-
Tombatu Timur	0,20	15,00	-	-
Tombatu Utara	0,60	8,00	-	-
Touluaan	0,80	3,00	-	-
Touluaan Selatan	0,10	1,50	-	-
Silian Raya	0,30	1,00	-	-
Minahasa Tenggara	3,60	55,00	-	-

Catatan/*Note*: ...Sumber/*Source*: Dinas Pertanian Kabupaten Minahasa Tenggara / *Agriculture Service in Minahasa Tenggara Regency*

**5.3 TANAMAN PANGAN
FOOD CROPS**

Tabel 5.3.1 Luas Panen, Produktivitas, dan Produksi Padi Menurut Kecamatan di Kabupaten Minahasa Tenggara (ha), 2019 dan 2020
Harvested Area, Productivity, dan Production of Paddy by Subdistrict in Minahasa Tenggara Regency (ha), 2019 and 2020

Kecamatan Subdistrict	Luas Panen (ha) Harvested Area (ha)		Produktivitas (ton/ha) Productivity (ton/ha)		Produksi (ton) Production (ton)	
	2019	2020	2019	2020	2019	2020
(1)	(2)	(3)	(4)	(5)	(6)	(7)
Ratatotok	71,5	78,5	351,9	386,4	221,7	243,4
Pusomaen	900,5	937,5	4 703,3	5 387,7	2 963,1	3 394,3
Belang	1 152,5	1 000,5	6 018,2	5 525,8	3 791,5	3 481,3
Ratahan	1 578,5	1 023,0	8 102,4	5 251,1	5 104,5	3 308,2
Pasan	368,7	502,0	1 889,5	2 572,1	1 190,4	1 620,4
Ratahan Timur	284,8	307,0	1 500,1	1 568,1	945,1	987,9
Tombatu	913,0	572,0	4 686,4	2 936,1	2 952,4	1 849,7
Tombatu Timur	2 321,0	2 266,5	11 913,7	11 633,9	7 505,6	7 329,4
Tombatu Utara	1 449,5	975,5	7 440,3	5 007,2	4 687,4	3 154,5
Touluuan	1 220,2	1 101,5	6 263,4	5 764,1	3 945,9	3 631,4
Touluuan Selatan	75,5	82,0	387,5	420,9	244,1	265,2
Silian Raya	995,5	1 040,5	5 109,9	5 444,9	3 219,2	3 430,3
Minahasa Tenggara	11 331,2	9 886,5	58 366,6	51 898,3	36 771	32 695,9

Catatan/Note: ...

Sumber/Source: Dinas Pertanian Kabupaten Minahasa Tenggara / Agriculture Service in Minahasa Tenggara Regency

Tabel
Table 5.3.2**Luas Panen, Produktivitas, dan Produksi Padi Ladang Menurut Kecamatan di Kabupaten Minahasa Tenggara (ha), 2019 dan 2020**
Harvested Area, Productivity, dan Production of Dryland Paddy by Subdistrict in Minahasa Tenggara Regency (ha), 2019 and 2020

Kecamatan Subdistrict	Luas Panen (ha) Harvested Area (ha)		Produktivitas (ton/ha) Productivity (ton/ha)		Produksi (ton) Production (ton)	
	2019	2020	2019	2020	2019	2020
(1)	(2)	(3)	(4)	(5)	(6)	(7)
Ratatotok	157,00	116,00	97,65	72,15	61,50	45,50
Pusomaen	98,50	222,00	53,60	120,80	33,80	76,10
Belang	86,00	28,00	46,80	15,20	29,50	9,60
Ratahan	182,00	80,00	97,19	42,72	61,20	26,90
Pasan	299,00	222,00	273,28	279,54	172,20	176,10
Ratahan Timur	188,00	65,00	100,39	34,71	63,20	21,90
Tombatu	314,00	89,00	167,67	47,53	105,60	29,90
Tombatu Timur	307,00	160,00	163,94	85,44	103,30	53,80
Tombatu Utara	140,00	107,00	74,76	57,14	47,10	36,00
Touluaan	94,00	-	50,96	-	32,10	-
Touluaan Selatan	196,00	-	104,66	-	65,90	-
Silian Raya	-	-	-	-	-	-
Minahasa Tenggara	2 061,50	1 089,00	1 230,90	755,23	775,50	475,80

Catatan/Note: ...

Sumber/Source: Dinas Pertanian Kabupaten Minahasa Tenggara / Agriculture Service in Minahasa Tenggara Regency

Tabel 5.3.3
Table

Luas Panen, Produktivitas, dan Produksi Ubi Jalar Menurut Kecamatan di Kabupaten Minahasa Tenggara (ha), 2019 dan 2020
Harvested Area, Productivity, dan Production of Sweet Potato by Subdistrict in Minahasa Tenggara Regency (ha), 2019 and 2020

Kecamatan Subdistrict	Luas Panen (ha) Harvested Area (ha)		Produktivitas (ton/ha) Productivity (ton/ha)		Produksi (ton) Production (ton)	
	2019	2020	2019	2020	2019	2020
(1)	(2)	(3)	(4)	(5)	(6)	(7)
Ratatotok	-	1,5	2,0	-	17,0	-
Pusomaen	-	-	-	-	-	-
Belang	-	2,5	-	1,0	-	8,5
Ratahan	2,0	1,0	4,0	-	34,0	-
Pasan	2,0	1,5	4,0	2,0	34,0	17,0
Ratahan Timur	3,0	-	5,0	-	42,5	-
Tombatu	5,0	29,5	9,0	0,5	76,5	4,3
Tombatu Timur	1,0	-	1,0	1,0	8,5	8,5
Tombatu Utara	1,0	3,0	5,0	5,0	25,5	42,5
Touluuan	-	17,0	10,0	10,0	-	85,0
Touluuan Selatan	8,0	15,0	6,0	6,0	93,5	51,0
Silian Raya	-	5,5	1,0	1,0	-	8,5
Minahasa Tenggara	22,0	76,5	47,0	27	238,0	225,3

Catatan/Note: ...

Sumber/Source: Dinas Pertanian Kabupaten Minahasa Tenggara / Agriculture Service in Minahasa Tenggara Regency

Tabel
Table 5.3.4**Luas Panen, Produktivitas, dan Produksi Jagung Menurut Kecamatan di Kabupaten Minahasa Tenggara (ha), 2019 dan 2020**
Harvested Area, Productivity, dan Production of Maize by Subdistrict in Minahasa Tenggara Regency (ha), 2019 and 2020

Kecamatan Subdistrict	Luas Panen (ha) Harvested Area (ha)		Produktivitas (ton/ha) Productivity (ton/ha)	
	2019	2020	2019	2020
(1)	(2)	(3)	(4)	(5)
Ratatotok	1 935,00	1 930,00	5 456,70	5 442,60
Pusomaen	2 049,20	2 252,00	6 188,58	6 801,04
Belang	2 089,20	1 959,50	6 309,68	5 917,69
Ratahan	1 674,00	2 000,00	5 423,76	6 739,20
Pasan	3 050,60	2 859,00	9 944,95	9 320,34
Ratahan Timur	1 332,00	2 021,00	4 209,12	6 386,36
Tombatu	1 457,00	1 820,00	4 458,42	5 569,20
Tombatu Timur	2 908,40	3 840,10	8 899,70	11 750,71
Tombatu Utara	1 648,60	2 339,00	4 846,88	6 876,66
Touluaan	2 004,20	2 150,00	5 752,05	6 170,50
Touluaan Selatan	1 207,00	1 621,00	3 910,68	5 252,04
Silian Raya	135,00	1 861,70	385,00	5 305,85
Minahasa Tenggara	19 841,60	26 653,30	65 785,27	81 532,19

Catatan/Note: ...

Sumber/Source: Dinas Pertanian Kabupaten Minahasa Tenggara / Agriculture Service in Minahasa Tenggara Regency

Tabel
Table 5.3.5

Luas Panen, Produktivitas, dan Produksi Kedelai Menurut Kecamatan di Kabupaten Minahasa Tenggara (ha), 2019 dan 2020
Harvested Area, Productivity, dan Production of Soybean by Subdistrict in Minahasa Tenggara Regency (ha), 2019 and 2020

Kecamatan Subdistrict	Luas Panen (ha) Harvested Area (ha)		Produktivitas (ton/ha) Productivity (ton/ha)	
	2019	2020	2019	2020
(1)	(2)	(3)	(4)	(5)
Ratatotok	138,00	23,50	82,80	141,00
Pusomaen	237,00	150,00	142,20	90,00
Belang	200,00	125,50	120,00	75,30
Ratahan	322,00	125,50	257,60	100,40
Pasan	355,00	295,00	213,00	177,00
Ratahan Timur	345,00	125,00	276,00	100,00
Tombatu	107,00	120,00	74,90	84,00
Tombatu Timur	283,00	198,00	198,10	476,00
Tombatu Utara	47,00	201,00	32,90	140,70
Touluaan	237,00	529,00	142,20	317,40
Touluaan Selatan	8,50	87,00	70,00	52,20
Silian Raya	98,20	240,00	59,00	240,00
Minahasa Tenggara	2 377,70	1 968,50	1 668,50	1 918,70

Catatan/Note: ...

Sumber/Source: Dinas Pertanian Kabupaten Minahasa Tenggara / Agriculture Service in Minahasa Tenggara Regency

Tabel
Table 5.3.6**Luas Panen, Produktivitas, dan Produksi Kacang Tanah Menurut Kecamatan di Kabupaten Minahasa Tenggara (ha), 2019 dan 2020**
Harvested Area, Productivity, dan Production of Peanut by Subdistrict in Minahasa Tenggara Regency (ha), 2019 and 2020

Kecamatan Subdistrict	Luas Panen (ha) Harvested Area (ha)		Produktivitas (ton/ha) Productivity (ton/ha)	
	2019	2020	2019	2020
(1)	(2)	(3)	(4)	(5)
Ratatotok	4,0	7,0	2,4	4,2
Pusomaen	3,0	9,0	1,8	5,4
Belang	4,0	5,5	2,4	3,3
Ratahan	6,0	6,0	3,6	3,6
Pasan	4,0	4,5	2,4	2,7
Ratahan Timur	5,0	3,5	3,0	2,1
Tombatu	14,0	44,0	8,4	48,4
Tombatu Timur	-	7,0	-	4,2
Tombatu Utara	3,0	16,0	1,8	9,6
Touluaan	-	18,0	-	10,8
Touluaan Selatan	57,0	35,0	34,2	42,0
Silian Raya	-	32,0	-	38,4
Minahasa Tenggara	100,0	187,5	60,0	174,7

Catatan/Note: ...

Sumber/Source: Dinas Pertanian Kabupaten Minahasa Tenggara / Agriculture Service in Minahasa Tenggara Regency

Tabel
Table 5.3.7

Luas Panen, Produktivitas, dan Produksi Ubi Kayu Menurut Kecamatan di Kabupaten Minahasa Tenggara (ha), 2019 dan 2020
Harvested Area, Productivity, dan Production of Cassava by Subdistrict in Minahasa Tenggara Regency (ha), 2019 and 2020

Kecamatan Subdistrict	Luas Panen (ha) Harvested Area (ha)		Produktivitas (ton/ha) Productivity (ton/ha)	
	2019	2020	2019	2020
(1)	(2)	(3)	(4)	(5)
Ratatotok	4,0	4,0	42,0	42,0
Pusomaen	6,0	0,1	63,0	1,1
Belang	4,0	-	42,0	-
Ratahan	5,0	1,0	52,5	5,2
Pasan	9,0	4,0	94,5	42,0
Ratahan Timur	5,0	-	52,5	-
Tombatu	6,0	8,0	63,0	84,0
Tombatu Timur	3,0	4,1	31,5	43,1
Tombatu Utara	7,0	1,0	73,5	10,5
Touluaan	5,0	4,0	52,5	42,0
Touluaan Selatan	13,0	-	136,5	-
Silian Raya	-	7,0	-	73,5
Minahasa Tenggara	67,0	33,2	703,5	343,3

Catatan/Note: ...

Sumber/Source: Dinas Pertanian Kabupaten Minahasa Tenggara / Agriculture Service in Minahasa Tenggara Regency

5.4 PETERNAKAN ANIMAL HUSBANDRY

Tabel 5.4.1 **Populasi Ternak Menurut Kecamatan di Kabupaten Minahasa Tenggara, 2019 dan 2020**
Livestock Population by Subdistrict in Minahasa Tenggara Regency, 2019 and 2020

Kecamatan Subdistrict	Sapi Potong Beef Cattle		Kambing Goat		Babi Pig	
	2019	2020	2019	2020	2019	2020
(1)	(2)	(3)	(4)	(5)	(6)	(7)
Ratatotok	277	297	408	458	218	290
Pusomaen	421	451	341	361	600	650
Belang	823	888	750	800	1 050	1 185
Ratahan	390	410	78	93	937	1 030
Pasan	312	332	53	80	1 100	1 209
Ratahan Timur	550	560	430	448	850	845
Tombatu	193	213	100	130	1 450	1 475
Tombatu Timur	650	678	438	497	1 850	1 900
Tombatu Utara	371	381	188	198	2 000	2 075
Touluaan	130	138	-	-	2 559	2 605
Touluaan Selatan	176	179	-	-	500	520
Silian Raya	68	70	-	-	1 443	1 500
Minahasa Tenggara	4 361	4 597	2 786	3 065	14 557	15 284

Lanjutan Tabel/*Continued Table* 5.4.1

Kecamatan Subdistrict	Ayam Buras Free-Range Chicken		Ayam Pedaging Broiler	
	2019	2020	2019	2020
(1)	(8)	(9)	(10)	(11)
Ratatotok	10 226	11 326	-	-
Pusomaen	10 374	12 474	-	-
Belang	9 165	10 265	1 930	1 614
Ratahan	8 680	9 780	11 740	11 232
Pasan	1 840	2 940	-	-
Ratahan Timur	13 929	15 029	-	-
Tombatu	4 254	4 254	5 660	5 280
Tombatu Timur	13 929	15 029	-	-
Tombatu Utara	5 484	5 584	-	-
Touluaan	5 774	5 874	1 552	1 442
Touluaan Selatan	4 278	4 571	-	-
Silian Raya	3 994	3 994	-	-
Minahasa Tenggara	91 927	101 120	20 882	19 568

Lanjutan Tabel/*Continued Table* 5.4.1

Kecamatan Subdistrict	Ayam Petelur Laying Pullet		Itik Duck	
	2019	2020	2019	2020
(1)	(12)	(13)	(14)	(15)
Ratatotok	-	-	889	929
Pusomaen	-	-	600	641
Belang	4 500	4 736	624	664
Ratahan	1 563	1 799	647	684
Pasan	1 347	1 586	290	327
Ratahan Timur	-	-	891	928
Tombatu	700	750	6 735	6 772
Tombatu Timur	-	-	1 091	1 128
Tombatu Utara	-	-	1 117	1 154
Touluaan	1 355	1 541	751	788
Touluaan Selatan	-	-	916	953
Silian Raya	-	-	997	1 034
Minahasa Tenggara	9 465	10 412	15 548	16 002

Catatan/Note: ...

Sumber/Source: Dinas Pertanian Kabupaten Minahasa Tenggara / Agriculture Service in Minahasa Tenggara Regency

**5.5 PERIKANAN
FISHERY**

Tabel 5.5.1 **Produksi Perikanan Tangkap di Laut Menurut Kecamatan di Kabupaten Minahasa Tenggara, 2019 dan 2020**
Marine Fishery Production by Subdistrict in Minahasa Tenggara Regency, 2019 and 2020

Kecamatan Subdistrict	Produksi Perikanan Tangkap Marine Fishery Production	
	2019	2020
(1)	(2)	(3)
Ratatotok	1 542 423,00	836 070,20
Pusomaen	1 238 350,00	1 283 942,66
Belang	25 183 506,00	13 620 968,14
Ratahan	-	-
Pasan	-	-
Ratahan Timur	-	-
Tombatu	-	-
Tombatu Timur	-	-
Tombatu Utara	-	-
Touluaan	-	-
Touluaan Selatan	-	-
Silian Raya	-	-
Minahasa Tenggara	27 964 279,00	15 740 981,00

Catatan/Note: ...

Sumber/Source: Dinas Perikanan dan Kelautan Kabupaten Minahasa Tenggara / Departement of Fisheries and Marine in Minahasa Tenggara Regency

Tabel 5.5.2 Jumlah Kapal/Perahu Menurut Kecamatan di Kabupaten Minahasa Tenggara, 2019 dan 2020
Number of Fishing Boats by Subdistrict in Minahasa Tenggara Regency, 2019 and 2020

Kecamatan Subdistrict	Perahu Tanpa Motor Non Motorized Vessel		Perahu Motor Tempel Outboard Motor Boats		Kapal Motor Motor Boats	
	2019	2020	2019	2020	2019	2020
(1)	(2)	(3)	(4)	(5)	(6)	(7)
Ratatotok	-	-	163	166	9	9
Pusomaen	-	-	423	434	1	1
Belang	-	-	309	322	45	45
Ratahan	-	-	-	-	-	-
Pasan	-	-	-	-	-	-
Ratahan Timur	-	-	-	-	-	-
Tombatu	-	-	-	-	-	-
Tombatu Timur	-	-	-	-	-	-
Tombatu Utara	-	-	-	-	-	-
Touluaan	-	-	-	-	-	-
Touluaan Selatan	-	-	-	-	-	-
Silian Raya	-	-	-	-	-	-
Minahasa Tenggara	-	-	895	922	55	55

Catatan/Note: ...

Sumber/Source: Dinas Perikanan dan Kelautan Kabupaten Minahasa Tenggara / Department of Fisheries and Marine in Minahasa Tenggara Regency

Tabel
Table 5.5.3

Jumlah Rumah Tangga Perikanan Budidaya Menurut Kecamatan di Kabupaten Minahasa Tenggara (ton), 2019 dan 2020
Number of Household of Marine Fishery Cultivation by Subdistrict in Minahasa Tenggara Regency (ton), 2019 and 2020

Kecamatan Subdistrict	Budidaya Air freshwater fish farming		Kolam Fish Pond	
	2019	2020	2019	2020
(1)	(4)	(5)	(6)	(7)
Ratatotok	-	-	12	15
Pusomaen	20	20	60	50
Belang	1	8	13	10
Ratahan	-	-	125	125
Pasan	-	-	133	-
Ratahan Timur	10	300	110	3 000
Tombatu	46	23	121	80
Tombatu Timur	-	-	324	55
Tombatu Utara	-	-	70	70
Touluaan	-	-	70	70
Touluaan Selatan	-	-	10	10
Silian Raya	46	7	121	100
Minahasa Tenggara	123	358	1 169	3 585

Lanjutan Tabel/*Continued Table 5.5.3*

Kecamatan Subdistrict	Keramba Jaring Apung <i>floating net cages</i>		Sawah <i>rice fields</i>	
	2019	2020	2019	2020
(1)	(8)	(9)	(10)	(11)
Ratatotok	10	1	8	12
Pusomaen	15	20	165	30
Belang	5	5	85	-
Ratahan	-	-	50	50
Pasan	10	-	20	-
Ratahan Timur	-	-	30	900
Tombatu	-	-	33	33
Tombatu Timur	-	-	324	385
Tombatu Utara	60	60	60	60
Touluaan	-	-	60	60
Touluaan Selatan	-	-	15	15
Silian Raya	-	-	33	30
Minahasa Tenggara	100	86	883	1 575

Catatan/*Note*: ...Sumber/*Source*: Dinas Perikanan dan Kelautan Kabupaten Minahasa Tenggara / Departement of Fisheries and Marine in Minahasa Tenggara Regency

BAB 6

PERTAMBANGAN DAN ENERGI

MINING AND ENERGY

Pada tahun 2020 tercatat sebanyak **23.473** pelanggan listrik PLN yang tersebar di 12 Kecamatan.


In 2020 there were 23,473 PLN electricity customers spread across 12 subdistricts.

Pada tahun 2020 tercatat sebanyak

5.510 pelanggan Air

yang disalurkan di 7 Kecamatan.

In 2020 there were 5,510 customers of water being distributed in 7 subdistricts.



PENJELASAN TEKNIS

Industri Pengolahan adalah suatu kegiatan ekonomi yang melakukan kegiatan mengubah suatu barang dasar secara mekanis, kimia, atau dengan tangan sehingga menjadi barang jadi/ setengah jadi, dan atau barang yang kurang nilainya menjadi barang yang lebih tinggi nilainya, dan sifatnya lebih dekat kepada pemakai akhir. Termasuk dalam kegiatan ini adalah jasa industri/ makloon dan pekerjaan perakitan (assembling).

Perusahaan atau usaha industri adalah suatu unit (kesatuan) usaha yang melakukan kegiatan ekonomi, bertujuan menghasilkan barang atau jasa, terletak pada suatu bangunan atau lokasi tertentu, dan mempunyai catatan administrasi tersendiri mengenai produksi dan struktur biaya serta ada seorang atau lebih yang bertanggung jawab atas usaha tersebut.

Industri manufaktur adalah suatu kegiatan ekonomi yang melakukan kegiatan mengubah suatu barang dasar secara mekanis, kimia, atau dengan tangan sehingga menjadi barang jadi/ setengah jadi, dan atau barang yang kurang nilainya menjadi barang yang lebih tinggi nilainya, dan sifatnya lebih dekat kepada pemakai akhir. Termasuk dalam kegiatan ini adalah jasa industri dan pekerjaan perakitan.

Jasa industri adalah kegiatan industri yang melayani keperluan pihak lain. Pada kegiatan ini bahan baku disediakan oleh pihak lain sedangkan pihak pengolah hanya melakukan pengolahannya dengan mendapat imbalan sebagai balas jasa (upah makloon).

Perusahaan atau usaha industri adalah suatu unit (kesatuan) usaha yang melakukan

TECHNICAL NOTES

Processing Industry is an economic activity that carries out activities to change a basic item mechanically, chemically, or by hand so that it becomes finished / semi-finished goods, and or goods of less value to goods of higher value, and are closer to the end user. Included in this activity are industrial / makloon services and assembly work (assembling)

Industrial company or business is a business unit that carries out economic activities, aims to produce goods or services, is located in a certain building or location, and has its own administrative records regarding production and cost structures and there is one or more persons responsible for the business the.

***Manufacturing industry** is defined as an economic activity processing basic goods mechanically, chemicals or manually into final or intermediate goods. It is also defined as processing of lower value goods into higher value goods as final or intermediate products. The activities also include services for manufacturing and assembling.*

***Services for manufacturing** is defined as a manufacturing activity which serving other manufacturing establishments. In this case, raw materials are supplied by others while the workers are paid as a compensation for processing raw materials.*

***A manufacturing establishment** is defined as a production unit engaged in economic activity,*

kegiatan ekonomi, bertujuan menghasilkan barang atau jasa, terletak pada suatu bangunan atau lokasi tertentu, dan mempunyai catatan administrasi tersendiri mengenai produksi dan struktur biaya serta ada seorang atau lebih yang bertanggung jawab atas usaha tersebut.

Industri manufaktur dikelompokkan ke dalam 4 golongan berdasarkan banyaknya pekerja, yaitu: industri besar (100 orang pekerja atau lebih), industri sedang/menengah (20–99 orang pekerja), industri kecil (5–19 orang pekerja), dan industri mikro (1–4 orang pekerja).

Pelanggan adalah individu atau kelompok, baik rumah tangga, perusahaan atau institusi nonprofit yang membeli air bersih dari perusahaan air bersih.

Air disalurkan adalah volume air bersih dari perusahaan air bersih

Industri dan Energi

Pada tahun 2020 tercatat sebanyak 23.473 pelanggan listrik PLN yang tersebar di 12 Kecamatan. Data jumlah pelanggan menurut jenis pelanggan dapat dilihat pada Tabel 6.1.

Pada tahun 2020 tercatat sebanyak 5.510 pelanggan Air yang disalurkan di 7 Kecamatan. Data jumlah pelanggan menurut jenis pelanggan dapat dilihat pada Tabel 6.4.

Jumlah Industri kecil dan menengah di Kabupaten Minahasa Tenggara pada tahun 2020 tercatat sebanyak 841 dan sebanyak 3.051 usaha mikro.

producing goods or services, located in a building or in a certain location, keeping a business record concerning the production and cost structure, and having a person or more that are responsible to those activities.

Manufacturing industries are categorized into four groups, based on the number of employees: large scale manufacturing (100 employees or more), medium scale manufacturing (20–99 employees), small scale manufacturing (5–19 employees), and micro industry (1–4 employees).

Customers are individuals or groups, whether household, company or non-profit institutions that buy water supply from water supply establishment.

Distributed water is the volume of water supply from watersupply establishment.

Industry and Energy

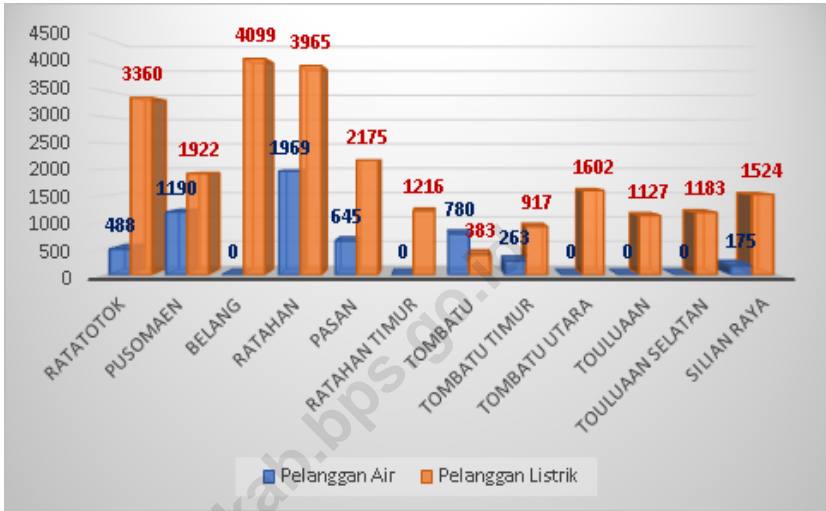
In 2020 there were 23,473 PLN electricity customers spread across 12 subdistricts. Data on the number of customers by customer type can be seen in Table 6.1.

In 2020 there were 5,510 customers of water being distributed in 7 subdistricts. Data on the number of customers by customer type can be seen in Table 6.4.

The number of small and medium industries in Minahasa Tenggara Regency in 2020 was received as many as 841 and as many as 3,051 micro businesses.

Gambar 6.1
Figures

Jumlah Pelanggan Air dan Listrik Menurut Kecamatan di Kabupaten Minahasa Tenggara, 2020
Number of Distributed Water and Electricity Customers by Subdistrict in Minahasa Tenggara Regency, 2020



Sumber/Source : PDAM Cabang Minahasa Tenggara dan PLN Rayon Ratahan Minahasa Tenggara / *Municipal Waterworks of Minahasa Tenggara and State Electricity Enterprise of Minahasa Tenggara*

Tabel 6.1 Jumlah Pelanggan Listrik Menurut Kecamatan di Kabupaten Minahasa Tenggara, 2015–2020
Number of Electricity Customers by Subdistrict in Minahasa Tenggara Regency, 2015–2020

Kecamatan Subdistrict	2015	2016	2017	2018	2019	2020
(1)	(2)	(3)	(4)	(5)	(6)	(7)
Ratatotok	25 458	26 014	26 803	3 152	2 961	3 360
Pusomaen	-	-	-	1 743	1 744	1 922
Belang	-	-	-	3 345	5 482	4 099
Ratahan	-	-	-	5 819	3 553	3 965
Pasan	-	-	-	2 106	2 026	2 175
Ratahan Timur	-	-	-	1 192	1 136	1 216
Tombatu	-	-	-	2 087	342	383
Tombatu Timur	-	-	-	2 374	630	917
Tombatu Utara	-	-	-	2 073	1 226	1 602
Touluaan	-	-	-	1 353	1 005	1 127
Touluaan Selatan	-	-	-	1 134	692	1 183
Silian Raya	-	-	-	1 428	1 401	1 524
Minahasa Tenggara	25 458	26 014	26 803	27 806	22 198	23 473

Catatan/Note: ...

Sumber/Source: PLN Rayon Ratahan Minahasa Tenggara/State Electricity Enterprise of Minahasa Tenggara

Tabel
Table 6.2**Pembangkitan dan Distribusi Listrik PLN Ratahan, 2019 - 2020**
Electricity Generation and Distribution by State Electricity Enterprise in Ratahan, 2019 - 2020

Kecamatan Subdistrict	2019	2020
(1)	(2)	(3)
Listrik yang dibangkitkan (KWH)	38 007 389	43 601 751
Nilai Listrik yang di bangkitkan (Juta Rupiah)	68 413 300 200	78 483 151 800
Listrik Terjual (KWH)	29 634 348	39 393 126
Nilai Listrik Terjual (Juta Rupiah) bulan desember	2 668 565 273	2 315 191 997
Listrik yang susut / hilang (KWH)	8 350 237	4 182 464
Jumlah Karyawan	10	10

Catatan/Note: ...

Sumber/Source: PLN Rayon Ratahan Minahasa Tenggara /State Electricity Enterprise of Minahasa Tenggara

Tabel 6.3 Jumlah Pelanggan Listrik Menurut Kategori Pelanggan di Kabupaten Minahasa Tenggara, 2019 - 2020
Number of Electricity Customers by Customers Category Subdistrict in Minahasa Tenggara Regency, 2019 - 2020

Kecamatan Subdistrict	2019	2020
(1)	(2)	(3)
Sosial	791	807
Rumah Tangga	27259	28099
Instansi Pemerintah	516	545
Niaga	293	309
Industri	7	7
Khusus	1	1
Lainnya	-	-

Catatan/Note: ...

Sumber/Source: PLN Rayon Rataan Minahasa Tenggara /State Electricity Enterprise of Minahasa Tenggara

Tabel
Table 6.4**Jumlah Pelanggan dan Air yang Disalurkan Menurut
Kecamatan di Kabupaten Minahasa Tenggara, 2020**
*Number of Customers and Distributed Water by Subdistrict
in Minahasa Tenggara Regency, 2020*

Kecamatan Subdistrict	Pelanggan Number of Customers	Air Disalurkan Distributed Water (m³)	Nilai Value (Rp)
(1)	(2)	(3)	(4)
Ratatotok	488	27 328	112 574 280
Pusomaen	1 190	40 766	149 344 080
Belang	-	2 151	8 426 280
Ratahan	1 969	229 333	926 867 220
Pasan	645	31 030	119 499 600
Ratahan Timur	-	-	-
Tombatu	780	45 408	159 644 880
Tombatu Timur	263	10 610	40 939 200
Tombatu Utara	-	-	-
Touluaan	-	-	-
Touluaan Selatan	-	-	-
Silian Raya	175	740	2 112 000
Minahasa Tenggara	5 510	387 366	1 519 407 540

Catatan/Note: ...

Sumber/Source: PDAM Cabang Minahasa Tenggara/ *Municipal Waterworks of Minahasa Tenggara*

Tabel
Table 6.5**Jumlah Industri Kecil dan Menengah (IKM) Menurut Jenis Industri di Kabupaten Minahasa Tenggara, 2020**
Number of Small and Middle Enterprise by Type in Minahasa Tenggara Regency, 2020

Jenis Industri Enterprise by Type	2016	2017	2018	2019	2020
(1)	(3)	(4)	(5)	(6)	(7)
IKM Pangan	246	276	348	407	417
IKM Sandang dan Kulit	85	71	120	57	57
IKM Kerajinan dan Umum	132	137	143	206	210
IKM Logam dan Elektronika	70	73	82	111	111
IKM Kimia dan Bahan Bangunan	95	96	110	46	46
Minahasa Tenggara	628	653	803	827	841

Catatan/Note: ...

Sumber/Source: Dinas Koperasi, UKM, Pasar, Perindustrian dan Perdagangan Kabupaten Minahasa Tenggara/Trade, Industry, Market, Small Micro Establishment and Cooperative Service of Minahasa Tenggara Regency

Tabel
Table 6.6**Jumlah Usaha Mikro, Usaha Kecil dan Usaha Menengah Menurut Kecamatan di Kabupaten Minahasa Tenggara, 2020****Number of Micro, Small and Medium Enterprise by Subdistrict in Minahasa Tenggara Regency, 2020**

Kecamatan Subdistrict	Usaha Mikro Micro	Usaha Kecil Small	Usaha Menengah Medium	Jumlah Total
(1)	(2)	(3)	(4)	
Ratatotok	325	19	4	348
Pusomaen	79	4	2	85
Belang	83	8	-	91
Ratahan	529	52	28	609
Pasan	82	8	3	93
Ratahan Timur	169	83	3	255
Tombatu	361	250	-	611
Tombatu Timur	320	7	3	330
Tombatu Utara	198	5	-	203
Touluaan	539	4	-	543
Touluaan Selatan	241	1	-	242
Silian Raya	125	6	-	131
Minahasa Tenggara	3 051	447	43	3 541

Catatan/Note: ...

Sumber/Source: Dinas Koperasi, UKM, Pasar, Perindustrian dan Perdagangan Kabupaten Minahasa Tenggara/Trade, Industry, Market, Small Micro Establishment and Cooperative Service of Minahasa Tenggara Regency

Tabel
Table 6.7**Jumlah Industri Berdasarkan Kategori Industri Kecil di
Kabupaten Minahasa Tenggara, 2020**
*Number of Industries based on Small Industry Categories in
Minahasa Tenggara Regency, 2020*

Perusahaan Company	2019	2020
(1)	(2)	(3)
Industri Makanan dan Minuman	407	417
Pengolahan tembakau	-	-
Industri tekstil dan Pakaian Jadi	57	57
Industri Kulit, Barang dari Kulit dan Alas kaki	-	-
Industri Kayu, Barang dari Kayu, Gabus, Barang Anyaman dari Bambu, Rotan dan Sejenisnya	166	166
Industri Kertas dan Barang dari Kerta, Percetakan dan Reproduksi Media Rekaman	-	-
Industri Kimia, Farmasi dan Obat Tradisional	8	8
Industri karet, Barang dari Karet dan Plastik	-	-
Industri Barang Galian Bukan Logam	-	-
Industri Logam Dasar	-	-
Industri Barang dari Logam, Komputer, Barang Elektronik, Optik dan Peralatan Listrik	103	103
Industri Mesin dan Perlengkapan YTDL	-	-
Industri Alat angkutan	-	-
Industri Furniture	40	44
Industri Pengolahan Lainnya, Jasa Reparasi dan Pemasangan Mesin dan Peralatan	46	46
Minahasa Tenggara	827	841

Catatan/Note: ...

Sumber/Source: Dinas Koperasi, UKM, Pasar, Perindustrian dan Perdagangan Kabupaten Minahasa Tenggara/Trade, Industry, Market, Small Micro Establishment and Cooperative Service of Minahasa Tenggara Regency

HOTEL DAN PARIWISATA

HOTEL AND TOURISM

Secara umum, wisata di Kabupaten Minahasa Tenggara terdiri dari wisata alam, wisata budaya, wisata kuliner dan wisata bahari

Terdapat **39** Wisata Alam
di Kabupaten Minahasa Tenggara
There are 39 Natural Tourism in Minahasa Tenggara regency.

Generally, tourism in Minahasa Tenggara Regency is composed of nature tourism, cultural tourism, culinary tours and sea excursions

110 Rumah Makan/Restoran
Restaurants

5 Akomodasi Hotel/Penginapan
Hotel Accomodations



PENJELASAN TEKNIS

Wisatawan mancanegara (wisman) ialah setiap pengunjung yang mengunjungi suatu negara di luar tempat tinggalnya, didorong oleh satu atau beberapa keperluan tanpa bermaksud memperoleh penghasilan di tempat yang dikunjungi dan lamanya kunjungan tersebut tidak lebih dari satu tahun (12 bulan). Definisi ini mencakup 2 (dua) kategori wisatawan mancanegara, yaitu:

- Wisatawan (turis) ialah setiap pengunjung seperti definisi di atas yang tinggal paling sedikit 24 jam, akan tetapi tidak lebih dari 1 (satu) tahun di tempat yang dikunjungi, dengan maksud antara lain: berlibur, rekreasi, olah raga, bisnis, menghadiri pertemuan, studi, dan kunjungan dengan alasan kesehatan.
- Excursionist ialah setiap pengunjung seperti definisi di atas yang tinggal kurang dari 24 jam di tempat yang dikunjungi (termasuk "Cruise passengers"). Cruise Passengers ialah setiap pengunjung yang tiba di suatu negara di mana mereka tidak menginap di akomodasi yang tersedia di negara tersebut, misalnya dengan kapal laut.

Rata-rata lama tinggal adalah rata-rata waktu tinggal wisatawan mancanegara di Indonesia untuk satu kali kunjungan.

Usaha penyediaan akomodasi adalah usaha yang menyediakan pelayanan penginapan yang dapat dilengkapi dengan pelayanan pariwisata lainnya. Usaha penyediaan akomodasi dapat berupa hotel, vila, pondok wisata, bumi perkemahan, persinggahan karavan, dan akomodasi lainnya yang digunakan untuk tujuan pariwisata.

Hotel adalah penyediaan akomodasi secara harian berupa kamar-kamar di dalam

TECHNICAL NOTES

An International Visitor is any person visiting a country other than his usual place of residence for any reason other than for earning income in the country visited, and the length of stay is no more than one year (12 months). This definition covers two categories of foreign visitors, namely:

- "Tourist" is any visitor staying for at least 24 hours, but no more than one year, in the country visited, with the intention of visiting, and for any of these purposes: Pleasure, recreation and sports, Business, visiting friends and relatives, missions, attending meetings, conferences, visit for health reasons and study.
- "Excursionist" is any visitor staying less than 24 hours in the country visited including, "Cruise Passengers", i.e. visitors arriving in a country without staying in any accommodation available in the visited country.

Average length of stay is the average stay duration of foreign visitor in Indonesia for one trip.

The business of providing accommodation is a business that provides specialty services that can be equipped with other tourism services. It includes hotel, villa, cottage, camping, caravan stop, and other accommodation that are used for tourism purposes.

Hotel is a daily supply of accommodation rooms within a building which can be equipped

satu bangunan yang dapat dilengkapi dengan jasa pelayanan makan dan minum, kegiatan hiburan dan atau fasilitas lainnya. Hotel terdiri dari hotel berbintang dan hotel non- bintang.

Hotel bintang adalah usaha penyediaan jasa pelayanan penginapan, makan minum serta jasa lainnya bagi umum dengan menggunakan sebagian atau seluruh bangunan. Usaha ini dikelola secara komersial serta memenuhi ketentuan persyaratan sebagai hotel bintang (termasuk berlian) yang ditetapkan dalam surat keputusan instansi yang membinanya. Misalnya hotel bintang lima, hotel bintang empat dan seterusnya.

Tingkat penghunian kamar hotel adalah persentase banyaknya malam kamar yang dihuni terhadap banyaknya malam kamar yang tersedia.

Rata-rata lamanya tamu menginap adalah banyaknya malam tempat tidur yang terpakai (malam tamu) dengan banyaknya tamu yang menginap di hotel atau akomodasi lainnya.

Hotel

Hotel dan penginapan yang terdapat di Kabupaten Minahasa Tenggara adalah sebanyak 5 buah dengan total sebanyak 56 kamar dan 56 tempat tidur.

Pariwisata

Secara umum, wisata di Kabupaten Minahasa Tenggara terdiri dari wisata alam, wisata budaya, wisata kuliner dan wisata bahari.

with eating and drinking services, entertainment activities and/or other facilities. Hotel consists of a classified hotel and a non-classified hotel.

A star hotel is the business of providing an accommodation, eating and drinking as well as other services for the public by using a building or a part of a building. It is managed commercially and meets specified requirements as a star hotel (including diamonds) set forth in the decree of fostering agency. For example, five star hotel, four star hotel, and so on.

Room occupancy rate is the number of room-nights occupied divided by the number of room-nights available, multiplied by 100 percent.

Average length of stay is the number of bed-nights used (guest night) divided by the number of guests coming to spend the night at the accommodation.

Hotel

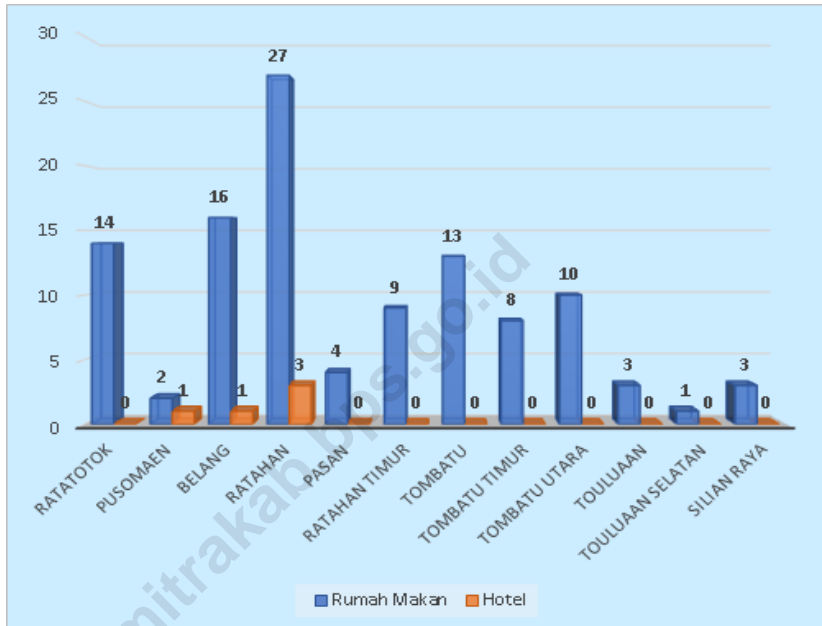
Hotels and inns located in Minahasa Tenggara Regency of 5 pieces spread over three Subdistricts total are 56 rooms and 56 beds.

Tourism

Generally, tourism in Minahasa Tenggara Regency is composed of nature tourism, cultural tourism, culinary tours and sea excursions.

Gambar 7.1
Figures

Jumlah Rumah Makan dan Akomodasi Hotel Menurut Kecamatan di Kabuoaten Minahasa Tenggara, 2020
Number of Restaurants by Subdistrict in Minahasa Selatan Regency, 2020



Sumber/Source : Dinas Pariwisata dan Kebudayaan Kabupaten Minahasa Tenggara/Tourism and Culture Service of Minahasa Tenggara Regency

Tabel
Table 7.1**Jumlah Rumah Makan/Restoran Menurut Kecamatan di
Kabupaten Minahasa Tenggara, 2016–2020**
**Number of Restaurants by Subdistrict in Minahasa Selatan
Regency, 2016–2020**

Kecamatan Subdistrict	2016	2017	2018	2019	2020
(1)	(2)	(3)	(4)	(5)	(6)
Ratatotok	11	11	14
Pusomaen	2	2	2
Belang	8	8	16
Ratahan	63	63	27
Pasan	6	6	4
Ratahan Timur	3	3	9
Tombatu	11	11	13
Tombatu Timur	3	3	8
Tombatu Utara	8	8	10
Touluaan	5	5	3
Touluaan Selatan	1	1	1
Silian Raya	3	3	3
Minahasa Tenggara	124	124	110

Catatan/Note: ...

Sumber/Source: Dinas Pariwisata dan Kebudayaan Kabupaten Minahasa Tenggara/*Tourism and Culture Service of Minahasa Tenggara Regency*

Tabel
Table 7.2

**Jumlah Akomodasi Hotel/Penginapan Menurut
Kecamatan di Kabupaten Minahasa Tenggara, 2020**
*Number of Hotel Accomodations by Subdistrict in Minahasa
Tenggara Regency, 2020*

Kecamatan Subdistrict	Hotel	Kamar	Tempat Tidur
(1)	(2)	(3)	(4)
Ratatotok	-	-	-
Pusomaen	1	2	2
Belang	1	4	4
Ratahan	3	50	50
Pasan	-	-	-
Ratahan Timur	-	-	-
Tombatu	-	-	-
Tombatu Timur	-	-	-
Tombatu Utara	-	-	-
Touluaan	-	-	-
Touluaan Selatan	-	-	-
Silian Raya	-	-	-
Minahasa Tenggara	5	56	56

Catatan/Note: ...

Sumber/Source: Dinas Pariwisata dan Kebudayaan Kabupaten Minahasa Tenggara/*Tourism and Culture Service of Minahasa Tenggara Regency*

Tabel
Table 7.3**Jumlah Lokasi Objek Wisata Menurut Kecamatan di
Kabupaten Minahasa Tenggara, 2020**
**Number Tourism Object by District in Minahasa Tenggara
Regency, 2020**

Kecamatan Subdistrict	Wisata Alam Natural Tourism	Wisata Budaya Cultural Tourism	Wisata Kuliner Food Tourism	Wisata Memancing Fishing Tourism
(1)	(2)	(3)	(4)	(5)
Ratatotok	7	1	-	3
Pusomaen	7	2	-	3
Belang	3	6	-	1
Ratahan	3	6	-	1
Pasan	2	1	-	1
Ratahan Timur	4	4	3	1
Tombatu	3	5	2	3
Tombatu Timur	3	-	2	1
Tombatu Utara	2	-	2	3
Touluaan	2	2	2	-
Touluaan Selatan	2	2	2	-
Silian Raya	1	1	2	1
Minahasa Tenggara	39	30	15	18

Catatan/Note: ...

Sumber/Source: Dinas Pariwisata dan Kebudayaan Kabupaten Minahasa Tenggara/Tourism and Culture Service of Minahasa Tenggara Regency

TRANSPORTASI DAN KOMUNIKASI

TRANSPORTATION AND COMMUNICATION

Panjang Jalan Menurut Tingkat Kewenangan
Pemerintahan di Kabupaten Minahasa Tenggara.
Length of Roads by Level of Government Authority in Minahasa Tenggara Regency.

800.587 km



11.913 Sepeda Motor
Motorcycles



3.343 Mobil Penumpang
Passenger Cars



12 Bus
Buses

KANTOR POS



3 Kantor Pos Pembantu
di Kabupaten Minahasa Tenggara
3 Post Offices Subsidiaries in Minahasa Tenggara Regency



PENJELASAN TEKNIS

Kendaraan bermotor adalah setiap kendaraan yang digerakkan oleh peralatan teknik yang ada pada kendaraan tersebut, biasanya digunakan untuk angkutan orang atau barang di atas jalan raya selain kendaraan yang berjalan di atas rel. Kendaraan bermotor yang dicatat adalah semua jenis kendaraan kecuali kendaraan bermotor TNI/Polri dan Korps Diplomatik.

Mobil penumpang adalah setiap kendaraan bermotor yang dilengkapi dengan tempat duduk untuk sebanyak-banyaknya delapan orang, tidak termasuk tempat duduk untuk pengemudi, baik dilengkapi atau tidak dilengkapi bagasi.

Mobil bis adalah setiap kendaraan bermotor yang dilengkapi dengan tempat duduk untuk lebih dari delapan orang, tidak termasuk tempat duduk untuk pengemudi, baik dilengkapi atau tidak dilengkapi bagasi.

Mobil truk adalah setiap kendaraan bermotor yang digunakan untuk angkutan barang, selain mobil penumpang, mobil bis dan kendaraan bermotor roda dua.

Kilometer penumpang adalah jumlah kilometer dari semua penumpang yang berangkat. Besaran ini merupakan penjumlahan jarak asal tujuan masing-masing penumpang.

Rata-rata jarak perjalanan perpenumpang adalah rata-rata yang ditempuh oleh setiap penumpang, atau jumlah kilometer penumpang dibagi dengan jumlah penumpang berangkat.

Kilometer ton adalah jumlah kilometer semua ton yang diangkut. Besaran ini merupakan hasil penjumlahan jarak asal tujuan masing-masing barang dalam ton.

Rata-rata jarak angkut barang adalah rata-rata jarak yang ditempuh oleh setiap ton barang atau jumlah kilometer ton dibagi dengan ton

TECHNICAL NOTES

Motor vehicles are any kind of vehicles motorized by machine set up in those vehicles, they are usually used for transporting peoples or goods on roads except vehicles moving along a railway line. The data cover all kinds of motor vehicles except those belong to Indonesia Army Force Indonesian State Police and Diplomatic Corps.

Passenger cars are any motor vehicles with no more than eight seats, excluding seat for driver, it can be with or without hoot.

Buses are large passenger cars having seats for more than eight passengers, excluding seat for driver, it can be with or without hoot.

Trucks are any motor vehicles used to transport goods excluding passenger cars, buses, and motorcycles.

Passenger kilometer is total kilometers of all departing passenger. This measurement is the sum of distance between the place of origin and the place of destination taken by all passengers.

Mean distance of journey perpassenger is mean distance taken by each passenger or total of passenger-kilometer divided by the number of departing passengers.

Ton-kilometer is total kilometer of all cargoes carried. This is the sum of distance from area of origin to area of destination for each ton of cargoes.

Mean distance of cargoes loaded is mean distance of each ton of cargoes loaded or total tonkilometer divided by total ton of cargoes loaded.

dimuat.

Kunjungan kapal adalah kapal yang datang di pelabuhan baik untuk berlabuh di perairan maupun bersandar di dermaga.

Gross Ton (GT) adalah volume ruangan kapal dalam m³, kecuali terowongan, lubang poros balingbaling, tempat jangkar, dan alas ganda.

Sertifikat Operator Pesawat Udara adalah tanda bukti terpenuhinya standar dan prosedur dalam pengoperasian pesawat udara oleh perusahaan angkutan udara niaga.

Sertifikat Pengoperasian Pesawat Udara adalah tanda bukti terpenuhinya standar dan prosedur dalam pengoperasian pesawat udara untuk kegiatan angkutan udara bukan niaga.

Kantor Pos adalah tempat pemberi pelayanan komunikasi tertulis dan atau surat elektronik, layanan paket, layanan logistik, layanan transaksi keuangan, dan layanan keagenan pos untuk kepentingan umum. Rumah pos berfungsi sama seperti kantor pos dan kantor pospembantu, bedanya rumah pos biasanya terletak di daerah terpencil.

Telekomunikasi adalah setiap pemancaran, pengiriman dan atau penerimaan dari setiap informasi dalam bentuk tanda-tanda, isyarat, tulisan, gambar, suara dan bunyi melalui sistem kawat, optik, radio atau sistem elektromagnetik lainnya.

Jaringan telekomunikasi adalah rangkaian perangkat telekomunikasi dan kelengkapannya yang digunakan dalam bertelekomunikasi.

Telepon tetap kabel dalam Susenas disebut telepon rumah adalah jaringan telekomunikasi menggunakan perangkat telepon tetap dengan kabel yang secara umum diatur oleh standar-standar teknis dengan menggunakan suatu nomor telepon, dikenal pula sebagai Public Switched Telephone Network (PSTN). Pada umumnya dimanfaatkan untuk telepon rumah dan jaringan

Ship call is a ship arriving at a port either for mooring or berthing.

Gross Ton (GT) is total volume of all room in a ship (m³), excluding the volume of tunnel, the axle of propellers, the anchor, and the chain locker.

Aircraft Operator Certificate (AOC) is clearance of compliance to the standards and procedures in aircraft operations by the commercial air transport companies.

Operating Certificate (OC) is clearance of compliance to the standards and procedures in aircraft operations for non commercial air transport activities.

Post Office is a service provider facility of written communication and or electronic mail, parcel service, logistics services, financial transaction services, and postal services to the public. Postal house has the same function as the post office and subsidiary of post office, the difference is that postal house is usually located in remote areas.

Telecommunication includes every transmitting, delivering and or receiving from every information of marking, signal, article, picture, sound and voice through strand of wire system, optic, radio or other electromagnetic system.

Telecommunication network is peripheral network of telecommunication and its equipment used in the means of telecommunication.

Fixed line telephone based on Susenas called home phone is a telecommunication network using fixed line telephone device which is generally regulated by technical standards, using a phone number, also known as the Public Switched Telephone Network (PSTN). It is generally used for home phone and Internet networks, has the ability to deliver a strong and clear signal with a relatively low cost.

internet, memiliki kemampuan menghantarkan sinyal dengan kuat dan jelas dengan biaya yang relatif lebih murah.

Telepon bergerak seluler adalah perangkat telekomunikasi elektronik yang mempunyai kemampuan dasar yang sama dengan telepon tetap kabel, namun dapat dibawa ke mana-mana (portable, mobile) dan tidak perlu disambungkan dengan jaringan telekomunikasi kabel. Selain berfungsi sebagai telepon, telepon seluler modern biasanya mendukung layanan tambahan seperti Short Messages Services (SMS), Multimedia Messages Service (MMS), e-mail dan akses Internet, aplikasi bisnis dan permainan, serta fotografi. Saat ini, Indonesia mempunyai dua sistem jaringan telepon bergerak seluler yaitu Global System for Mobile Telecommunications (GSM) dan CDMA.

Internet adalah sebuah jaringan komputer publik di seluruh dunia. Internet menyediakan akses sejumlah layanan komunikasi termasuk World Wide Web dan membawa email, berita, hiburan dan file data.

Penyiaran Radio mencakup penyiaran sinyal suara melalui studio penyiaran radio dan fasilitas untuk transmisi program yang berhubungan dengan masyarakat, termasuk mengumpulkan dan menyalurkan program melalui kabel atau satelit, internet (stasiun radio internet), termasuk penyiaran data yang terintegrasi dengan penyiaran radio.

Penyiaran dan pemrograman televisi mencakup pembuatan program saluran televisi lengkap dari komponen program yang dibeli (seperti film, dokumenter, dan lainlain), komponen program yang dihasilkan sendiri (seperti berita lokal, laporan langsung) atau kombinasi keduanya, pemrograman dari saluran video atas dasar permintaan, dan penyiaran data yang diintegrasikan dengan siaran televisi. Program televisi lengkap dapat disiarkan sendiri atau melalui distribusi pihak ke tiga, seperti

Cellular mobile phone is an electronic telecommunication device which has the same basic capabilities with fixed cables, but can be taken anywhere (portable, mobile) and does not need to be connected to the wired telecommunications networks. In addition to functioning as a telephone, modern mobile phone typically supports additional services such as Short Messages Services (SMS), Multimedia Messages Service (MMS), e-mail and access to the Internet, business applications and games, as well as photography. Currently, Indonesia has two cellular mobile telephone network system that are GSM (Global System for Mobile Telecommunications) and Code Division Multiple Access (CDMA).

The internet is a worldwide public computer network. It provides access to a number of communication services including the World Wide Web and carries email, news, entertainment and data files.

Radio broadcasting includes voice signals broadcasting through radio broadcasting studios and facilities for the programs transmission related to community, including collecting and distributing programs via cable or satellite, internet (internet radio station), including integrated data broadcasting with radio broadcasting.

Broadcasting and television programming includes the manufacture of a complete television channel program from purchased program components (such as films, documentaries, etc.), own produced program components (such as local news, live reports) or a combination of both, the programming of the video channel on the basis of demand, and data broadcasting integrated with television broadcasting. Complete television program can broadcast their own or through a third party

perusahaan kabel atau provider televisi satelit. Pemrograman dapat bersifat umum atau khusus (misalnya format terbatas seperti program berita, olah raga, pendidikan atau program yang ditujukan untuk anak muda), dapat dibuat dengan bebas tersedia untuk pemakai atau dapat hanya tersedia atas dasar langganan.

Penerbitan surat kabar, jurnal, dan buletin/ Majalah mencakup usaha penerbitan surat kabar dan surat kabar iklan, jurnal, buletin, majalah umum dan teknis, komik termasuk penerbitan jadwal radio dan televisi, dan sebagainya.

Koran atau surat kabar adalah suatu penerbitan yang ringan dan mudah dibuang, biasanya dicetak pada kertas berbiaya rendah yang disebut kertas koran, yang berisi berita-berita terkini dalam berbagai topik. Topiknya bisa berupa even politik, kriminalitas, olahraga, tajuk rencana, dan cuaca. Jenis surat kabar umum biasanya diterbitkan setiap hari, kecuali pada hari-hari libur. Surat kabar sore juga umum di beberapa negara. Selain itu, juga terdapat surat kabar mingguan yang biasanya lebih kecil dan kurang prestisius dibandingkan dengan surat kabar harian dan isinya biasanya lebih bersifat hiburan.

Tabloid adalah istilah suatu format surat kabar yang lebih kecil (597 mm × 375 mm) dari ukuran standar koran harian. Istilah ini biasanya dikaitkan dengan penerbitan surat kabar reguler non harian (bisa mingguan, dwimingguan, dll), yang terfokus pada hal-hal yang lebih “tidak serius”, terutama masalah selebritas, olah raga, kriminal, dll.

Jurnal adalah majalah yang khusus memuat artikel dalam suatu bidang ilmu tertentu.

Buletin adalah publikasi organisasi yang mengangkat perkembangan suatu topik atau aspek tertentu dan diterbitkan/dipublikasikan secara teratur (berkala) dalam waktu yang relatif singkat (harian hingga bulanan). Buletin ditujukan kepada khalayak yang lebih sempit, yang berkaitan

distribution, such as cable companies or satellite television providers. Programming can be general or specific (e.g. limited formats such as news programs, sports, education or programs aimed at young people), can be made freely available to users or can only available on a subscription basis.

Newspapers, journals, and bulletin/ magazine publishing include newspapers and newspaper advertisements, journals, bulletin, general and technical magazines, comic, including radio and television schedule publishing, and so on.

Newspaper is a lightweight publication but easily disposed of, usually printed on low-cost paper called newsprint, containing the latest news on various topics. Topics can include political events, crime, sports, editorials, and weather. Common types of newspapers are usually published daily, except on holidays. Afternoon newspapers are also common in some countries. In addition, there is also a weekly newspaper that is usually smaller and less prestigious than the daily newspaper and its contents are usually more entertainment.

Tabloid is a smaller term format of newspaper (597 mm × 375 mm) than a standard size daily newspaper. This term is usually associated with the publishing of non-daily regular newspapers (can be weekly, biweekly, etc.), which focus on the things that are “not too serious”, especially the problem of celebrity, sports, crime, etc.

Journal is a special magazine that publish an article in a particular field of science.

Bulletin is a publication of an organization that raised the development of a particular topic or aspect and issued/published regularly (periodically) in a relatively short time (daily to monthly). Bulletin is addressed to a narrower audience, which relates to a particular field. Posts in bulletin are generally short

dengan bidang tertentu saja. Tulisan dalam buletin umumnya singkat dan padat (mirip berita), menggunakan bahasa yang formal, dan banyak istilah teknis berkaitan dengan bidang tersebut.

Majalah adalah penerbitan berkala yang berisi bermacam-macam artikel dalam subyek yang bervariasi. Majalah biasa diterbitkan mingguan, dwi mingguan atau bulanan. Majalah biasanya memiliki artikel mengenai topik populer yang ditujukan kepada masyarakat umum dan ditulis dengan gaya bahasa yang mudah dimengerti oleh banyak orang.

Oplah adalah jumlah barang yang tercetak dalam satuan eksemplar.

Bioskop adalah pertunjukkan yang diperlihatkan dengan gambar (film) yang disorot sehingga dapat bergerak. Bioskop juga diartikan sebagai tempat untuk menonton pertunjukkan film dengan menggunakan layar lebar, dimana gambar film diproyeksikan ke layar menggunakan proyektor.

Jalan merupakan sarana penting dalam memperlancar kegiatan ekonomi. Tersedianya jalan yang berkualitas akan meningkatkan usaha pembangunan khususnya dalam upaya memudahkan mobilitas penduduk dan memperlancar lalu lintas barang antar daerah. Panjang jalan menurut pemerintah yang berwenang dibedakan menjadi tiga, yaitu jalan negara, jalan provinsi, dan jalan kabupaten. Menurut kondisi jalan, sepanjang 385,45 km jalan di Kabupaten Minahasa Tenggara berada dalam kondisi baik, 24,74 km berada dalam kondisi sedang, 37,11 km berada dalam kondisi rusak dan 231,91 berada dalam kondisi rusak berat. Menurut jenis permukaan, masih ada jalan sepanjang 10,16% mempunyai permukaan tanah.

and concise (similar to news), using formal language and a lot of technical terms related to the field.

Magazine is a periodical publication containing a variety of articles on varied subjects. Regular magazine published weekly, biweekly or monthly. Magazines usually have articles on popular topics which are addressed to the general public and written in a style that is easily understood by many people.

The circulation is the number of items printed in units of copies.

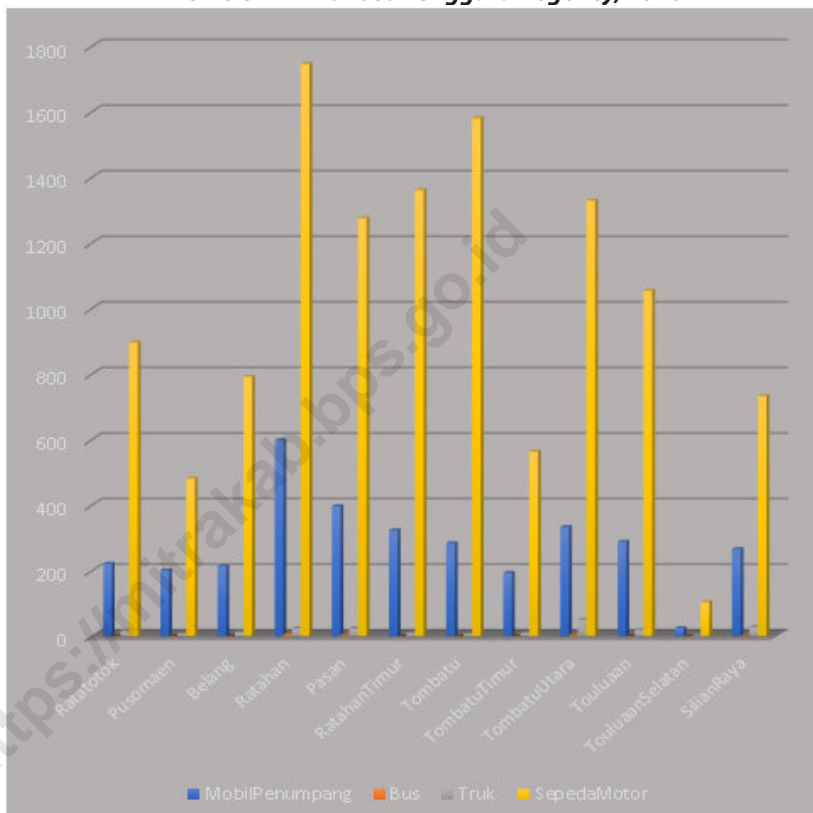
Cinema is a show that is shown with the image (film) highlighted so it can move. Cinema also be interpreted as a place to watch the shows using a wide screen movies, where the film images projected onto a screen using a projector.

The road is an important tool in expediting economic activity. The availability of quality roads will increase development efforts, especially in efforts to facilitate the mobility of people and facilitate the traffic of goods between regions. The length of the road according to the authorized government is divided into three, namely the state roads, provincial roads, and regency roads. According to the roads condition, along 385.45 km of roads in Minahasa Tenggara Regency were in good condition, 24.74 km are in average, 37.11 km were in damaged condition and 231.91 km in severely damage. According to the type of surface, there are 10.16% long road has a ground surface.

Gambar 8.1
Figures

Jumlah Kendaraan Bermotor Menurut Kecamatan dan Jenis Kendaraan di Kabupaten Minahasa Tenggara, 2020

Number of Motor Vehicles by Subdistrict and Type of Vehicle in Minahasa Tenggara Regency, 2020



Sumber/Source : Dinas Perhubungan Kabupaten Minahasa Tenggara/Transportations & Telecommunications Service of Minahasa Tenggara Regency

8.1 TRANSPORTASI TRANSPORTATION

Tabel 8.1.1 Panjang Jalan Menurut Tingkat Kewenangan Pemerintahan di Kabupaten Minahasa Tenggara (km), 2020
Length of Roads by Level of Government Authority in Minahasa Tenggara Regency (km), 2020

Kecamatan/ Subdistrict	Pemerintahan yang Berwenang Mengelola/ Level of Government Authority			
	Negara State	Provinsi Province	Kabupaten Regency	Jumlah Total
(1)	(2)	(3)	(4)	(5)
Ratatotok	12,16	-	85,05	97,21
Pusomaen	-	16,00	51,81	67,81
Belang	18,96	4,54	79,91	103,41
Ratahan	9,95	5,20	76,97	92,12
Pasan	-	10,01	47,75	57,76
Ratahan Timur	-	5,76	71,75	77,51
Tombatu	-	5,71	68,02	73,73
Tombatu Timur	-	3,23	43,04	46,27
Tombatu Utara	-	2,69	49,41	52,10
Touluaan	-	5,57	20,75	26,32
Touluaan Selatan	-	18,40	49,67	68,07
Silian Raya	-	3,20	35,10	38,30
Minahasa Tenggara	41,07	80,31	679,21	800,59

Catatan/Note: ...

Sumber/Source: Dinas Pekerjaan Umum dan Tata Ruang Kabupaten Minahasa Tenggara/ *Public Work and Spatial Planning Service of Minahasa Tenggara Regency*

Tabel 8.1.2 Panjang Jalan Menurut Jenis Permukaan Jalan di Kabupaten Minahasa Tenggara (km), 2020
Table Length of Roads by Type of Road Surface in Minahasa Tenggara Regency (km), 2020

Kecamatan/ Subdistrict	Panjang Ruas (KM) Long of Road	Persentase Panjang Tiap Jenis Permukaan Jalan (%) Percent of Type Road Surface (percent)			
		Aspal/ Penetrasi/ Makadam Asphalt	Perkerasan Beton Pavement	Kerikil/ Telford Gravel	Tanah/ Belum Tembus Ground
(1)	(2)	(3)	(4)	(5)	(6)
Ratatotok	85,05	67,60	16,92	7,66	7,83
Pusomaen	51,81	72,75	15,94	2,01	9,31
Belang	79,91	60,72	24,04	4,04	11,19
Ratahan	76,97	61,94	18,62	8,22	11,22
Pasan	47,74	82,90	4,55	4,36	8,19
Ratahan Timur	71,75	35,70	39,21	4,98	20,11
Tombatu	68,02	80,56	6,32	0,66	12,46
Tombatu Timur	43,04	49,98	29,87	3,42	16,73
Tombatu Utara	49,41	84,84	8,97	2,14	4,05
Touluaan	20,75	47,67	47,83	-	4,50
Touluaan Selatan	49,67	37,48	38,20	10,14	14,18
Silian Raya	35,10	91,67	5,33	0,83	2,17

Catatan/Note: ...

Sumber/Source: Dinas Pekerjaan Umum dan Tata Ruang Kabupaten Minahasa Tenggara / Public Work and Spatial Planning Service of Minahasa Tenggara Regency

Tabel 8.1.3
Table

Panjang Jalan Menurut Kecamatan dan Kondisi Jalan di Kabupaten Minahasa Tenggara (km), 2020
Length of Road by Regency/Municipality and Road Conditions in Minahasa Tenggara Regency (km), 2020

Kecamatan/ Subdistrict	Jenis Permukaan Jalan <i>Type of Road Surface</i>			
	Baik <i>Good</i>	Sedang <i>Average</i>	Rusak <i>Damage</i>	Rusak Berat <i>Severely Damage</i>
(1)	(3)	(4)	(5)	(6)
Ratatotok	66,54	0,07	0,96	17,48
Pusomaen	31,83	-	2,51	17,47
Belang	43,98	2,25	1,15	32,53
Ratahan	48,27	-	0,45	28,26
Pasan	31,64	0,17	4,63	11,31
Ratahan Timur	37,80	7,33	3,44	23,18
Tombatu	38,16	1,51	6,81	21,54
Tombatu Timur	14,04	0,96	7,94	20,10
Tombatu Utara	16,57	10,51	2,43	19,90
Touluaan	14,06	0,13	0,16	6,39
Touluaan Selatan	17,93	1,61	1,64	28,50
Silian Raya	24,64	0,21	4,99	5,26
Minahasa Tenggara	385,45	24,74	37,11	231,91

Catatan/Note: ...

Sumber/Source: Dinas Pekerjaan Umum dan Tata Ruang Kabupaten Minahasa Tenggara/ *Public Work and Spatial Planning Service of Minahasa Tenggara Regency*

Tabel 8.1.4 Jumlah Kendaraan Bermotor Menurut Kecamatan dan Jenis Kendaraan di Kabupaten Minahasa Tenggara, 2020
Number of Motor Vehicles by Subdistrict and Type of Vehicle in Minahasa Tenggara Regency, 2020

Kecamatan/ Subdistrict	Jenis Kendaraan/Type of Vehicle			
	Mobil Penumpang Passenger Cars	Bus Buses	Truk Trucks	Sepeda Motor Motorcycles
(1)	(2)	(3)	(4)	(5)
Ratatotok	221	-	15	896
Pusomaen	201	-	7	481
Belang	214	-	12	791
Ratahan	598	5	24	1746
Pasan	397	3	24	1275
Ratahan Timur	323	-	9	1361
Tombatu	284	-	6	1580
Tombatu Timur	193	-	9	563
Tombatu Utara	333	3	50	1329
Touluaan	288	-	19	1054
Touluaan Selatan	25	-	2	104
Silian Raya	266	1	28	733
Minahasa Tenggara	3 343	12	205	11 913

Catatan/Note: ...

Sumber/Source: Dinas Perhubungan Kabupaten Minahasa Tenggara/Transportations & Telecommunications Service of Minahasa Tenggara Regency

Tabel 8.1.5 Jumlah Kendaraan Bermotor Menurut Kecamatan dan Jumlah Tempat Duduk di Kabupaten Minahasa Tenggara, 2020
Number of Motor Vehicles by Subdistrict and Number of Seat in Minahasa Tenggara Regency, 2020

Trayek/ Route	Jumlah Tempat Duduk/Number of Shet				Jumlah Kendaraan Number of Vehicles
	0-9	10-15	16-24	25 +	
(1)	(2)	(3)	(4)	(5)	(6)
Ratahan-Manado	-	-	3	3	6
Ratahan-Langowan	-	23	-	-	23
Tombatu-Manado	-	-	8	1	9
Tombatu-Langowan	-	40	-	-	40
Belang-Langowan	-	3	-	-	3
Ratatotok-Langowan	-	7	-	-	7
Ratatotok-Kawangkoan	-	3	-	-	3
Ratatotok-Manado	-	-	-	1	1
Jumlah/Total	-	76	11	5	92

Catatan/Note: ...

Sumber/Source: Dinas Perhubungan Kabupaten Minahasa Tenggara/Transportations & Telecommunications Service of Minahasa Tenggara Regency

Tabel 8.1.6 Jumlah Angkutan Darat di Kabupaten Minahasa Tenggara, 2019-2020
Table *Number of Land Transportations in Minahasa Tenggara Regency, 2019-2020*

Komoditi	2019		2020	
	Jumlah	Rata-rata Harga	Jumlah	Rata-rata Harga
(1)	(2)	(3)	(4)	(5)
Mobil Penumpang Umum/ <i>Public Passenger Cars</i>	54	64 000 000	54	64 000 000
Bus/ <i>Bus</i>	5	63 000 000	12	63 000 000
Truk/ <i>Truck</i>	135	172 000 000	205	172 000 000
Pick-Up	1 024	59 000 000	1 110	59 000 000
Mini bus/ <i>Minibus</i>	1 011	90 000 000	2 179	90 000 000
Sepeda Motor/ <i>Motorcycle</i>	6 319	6 000 000	11 034	6 000 000
Becak Motor / <i>Motor Tricycles</i>	693	14 000 000	879	14 000 000
Jumlah/Total	9 241	468 000 000	15 473	468 000 000

Catatan/Note: ...

Sumber/Source: Dinas Perhubungan Kabupaten Minahasa Tenggara/*Transportations & Telecommunications Service of Minahasa Tenggara Regency*

Tabel 8.1.7 Jumlah Kendaraan Angkutan Kota Menurut Trayek di Kabupaten Minahasa Tenggara, 2020
Table *Number of Town Route Vehicles by Route in Minahasa Tenggara Regency, 2020*

Trayek Route	Jenis Kendaraan/ Type of Vehicles	Jumlah Kendaraan Number of Vehicles
(1)	(2)	(3)
Ratahan-Tombatu	Mikrolet	9
Ratahan-Pusomaen	Mikrolet	1
Ratahan-Touluaan	Mikrolet	1
Jumlah/Total		11

Catatan/Note: ...

Sumber/Source: Dinas Perhubungan Kabupaten Minahasa Tenggara/*Transportations & Telecommunications Service of Minahasa Tenggara Regency*

Tabel 8.1.8 Jumlah Kendaraan Angkutan Perbatasan Menurut Trayek di Kabupaten Minahasa Tenggara (km), 2020
Number of Border Area Vehicles by Route in Minahasa Tenggara Regency, 2020

Trayek Route	Jenis Kendaraan/ Type of Vehicles	Jumlah Kendaraan Number of Vehicles
(1)	(2)	(3)
Ratahan-Langowan	Mikrolet	23
Tombatu-Amurang	Mikrolet	-
Jumlah/ Total		23

Catatan/Note: ...

Sumber/Source: Dinas Perhubungan Kabupaten Minahasa Tenggara/*Transportations & Telecommunications Service of Minahasa Tenggara Regency*

Tabel 8.1.9 Jumlah Kendaraan Angkutan Penumpang Umum Menurut Jenis Trayek di Kabupaten Minahasa Tenggara (km), 2020
Number of Public Transportation by Route in Minahasa Tenggara Regency, 2020

Trayek Route	Jumlah Kendaraan Number of Vehicles
(1)	(3)
Angkutan Antar Kota Dalam Propinsi <i>Intercity transportation in the province</i>	92
Angkutan Kota <i>City transport</i>	54
Angkutan Perbatasan <i>Frontier Transport</i>	23
Jumlah/ Total	169

Catatan/Note: ...

Sumber/Source: Dinas Perhubungan Kabupaten Minahasa Tenggara/*Transportations & Telecommunications Service of Minahasa Tenggara Regency*

Tabel 8.1.10 Jumlah Kendaraan Bermotor Menurut Jenis Kendaraan dan Warna Plat Nomor Kendaraan di Kabupaten Minahasa Tenggara (km), 2020
Number of Vehicles by Type and Plate Colour in Minahasa Tenggara Regency (km), 2020

Jenis Kendaraan <i>Types of Vehicles</i>	Warna Plat Nomor <i>Plate Colour</i>			Jumlah
	Merah <i>Red</i>	Kuning <i>Yellow</i>	Hitam <i>Black</i>	
(1)	(2)	(3)	(4)	(5)
Sedan	-	-	7	7
Station Wagon	1	-	8	9
Jeep	6	-	58	64
Ambulance	16	-	-	16
Light Bus	-	-	-	-
Mikrolet	-	-	-	54
Mini Bus	124	109	1 830	2 063
Oplet	-	-	-	-
Mikro Bus	-	20	-	20
Bus	3	9	-	12
Pick Up	19	2	1 089	1 110
Pick Up Dc	-	-	-	-
Light Truck	-	-	85	85
Truck	4	-	61	65
Bestle Wagon	-	-	-	-
Dump Truck	-	-	51	51
Truck Tangki	1	-	2	3
Loading Truck	-	-	-	-
Truck Tronton	-	-	1	1
Sepeda Motor	379	-	11 534	11 913
Scooter	-	-	-	-
Jumlah/ Total	553	140	14 726	15 473

Catatan/Note: ...

Sumber/Source: Dinas Perhubungan Kabupaten Minahasa Tenggara/Transportations & Telecommunications Service of Minahasa Tenggara Regency

8.2 KOMUNIKASI COMMUNICATION

Tabel 8.2.1 Jumlah Kantor Pos Pembantu Menurut Kecamatan di Kabupaten Minahasa Tenggara, 2016–2020
Number of Post Offices Subsidiaries by Subdistrict in Minahasa Tenggara Regency, 2016–2020

Kecamatan Subdistrict	2016	2017	2018	2019	2020
(1)	(2)	(3)	(4)	(5)	(6)
Ratatotok	-	-	-	-	-
Pusomaen	-	-	-	-	-
Belang	1	1	1	1	1
Ratahan	1	1	1	1	1
Pasan	-	-	-	-	-
Ratahan Timur	-	-	-	-	-
Tombatu	1	1	1	1	1
Tombatu Timur	-	-	-	-	-
Tombatu Utara	-	-	-	-	-
Touluaan	-	-	-	-	-
Touluaan Selatan	-	-	-	-	-
Silian Raya	-	-	-	-	-
Minahasa Tenggara	3	3	3	3	3

Catatan/Note: ...

Sumber/Source: Kantor Pos Ratahan/Post Office

Tabel 8.2.2 Jumlah Sarana dan Fasilitas Komunikasi di Kabupaten Minahasa Tenggara, 2020
Table *Number of Communication Facilities in Minahasa Tenggara Regency, 2020*

Kecamatan Subdistrict	Media Cetak News Paper	Media Online Online Media	Handy Talkie	Tower Seluler	Blind Spot
(1)	(2)	(3)	(4)	(5)	(6)
Ratatotok	-	-	16	4	3
Pusomaen	-	-	16	2	-
Belang	-	-	21	5	-
Ratahan	-	-	3	7	-
Pasan	-	-	12	3	-
Ratahan Timur	-	-	11	2	-
Tombatu	-	-	12	3	2
Tombatu Timur	-	-	12	1	-
Tombatu Utara	-	-	11	1	-
Touluaan	-	-	11	3	-
Touluaan Selatan	-	-	11	-	10
Silian Raya	-	-	11	1	-
Minahasa Tenggara	-	-	147	32	15

Catatan/Note: ...

Sumber/Source: Dinas Komunikasi, Informatika, Statistik dan Persandian Minahasa Tenggara/Department of Communication, Informatics, Statistics and Encoding of Minahasa Tenggara Regency

PERBANKAN, KOPERASI DAN HARGA-HARGA

BANKING, COOPERATIVE AND PRICES

Jumlah Koperasi Menurut Jenis Koperasi
di Kabupaten Minahasa Tenggara

*Number of Cooperative by Kind of Cooperative
and in Minahasa Tenggara Regency*

34 Koperasi Simpan Pinjam
Saving and Credit Cooperative

74 Koperasi Produsen
Cooperative Producers

8 Koperasi Konsumen
Customer Cooperative

3 Koperasi Pemasaran
Cooperative Marketing

30 Koperasi Jasa
Cooperative Services



PENJELASAN TEKNIS

Rata-rata harga eceran Nasional beberapa jenis barang yang diolah dari hasil survei mingguan BPS dalam publikasi ini terbatas hanya pada 10 komoditas.

IHK Merupakan indikator inflasi di Indonesia. Sejak Januari 2014, IHK dihitung berdasarkan Survei Biaya Hidup (SBH) di 82 Kota tahun 2012 yang mencakup sekitar 225-462 Komoditas.

IHK mencakup 7 kelompok, yaitu: bahan makanan; makanan jadi, minuman, rokok, dan tembakau; perumahan, air, listrik, gas, dan bahan bakar; sandang; kesehatan; pendidikan, rekreasi, dan olahraga; transpor, komunikasi, dan jasa keuangan.

Perbankan adalah industri yang menangani uang tunai, kredit, dan transaksi keuangan lainnya. Bank menyediakan tempat yang aman untuk menyimpan uang tunai dan kredit ekstra dan bank menawarkan rekening tabungan, sertifikat setoran, serta rekening giro. Bank menggunakan simpanan ini untuk memberikan pinjaman.

Koperasi adalah sebuah organisasi ekonomi yang dimiliki dan dioperasikan oleh orang-seorang demi kepentingan bersama. Koperasi melandaskan kegiatan berdasarkan

TECHNICAL NOTES

The national average retail prices of several commodities which are compiled from the weekly price survey conducted by BPS-Statistics Indonesia for the purpose of this publication are limited to 10 commodities.

CPI is Indikator of inflation in Indonesia. Since January 2014, the CPI has been calculated from the 2012 Cost of Living Survey (CLS) of 82 cities, which covered 225-462 commodities.

CPI consists of 7 groups as follows: foodstuff; prepared food, beverages, and tobacco products; housing, water, electricity, gas, and fuel; clothing; health; education, recreation, and sports; transportation, communication, and financial services.

Banking is an industry that handles cash, credit, and other financial transactions. The bank provides a safe place to store extra cash and credit and the bank offers a savings account, a certificate of deposit, and a checking account. Banks use these deposits to provide loans.

A cooperative is an economic organization that is owned and operated by individuals for the common good. Cooperatives based activities based on the principles of the people's

prinsip gerakan ekonomi rakyat yang berdasarkan asas kekeluargaan.

economic movement based on family principles.

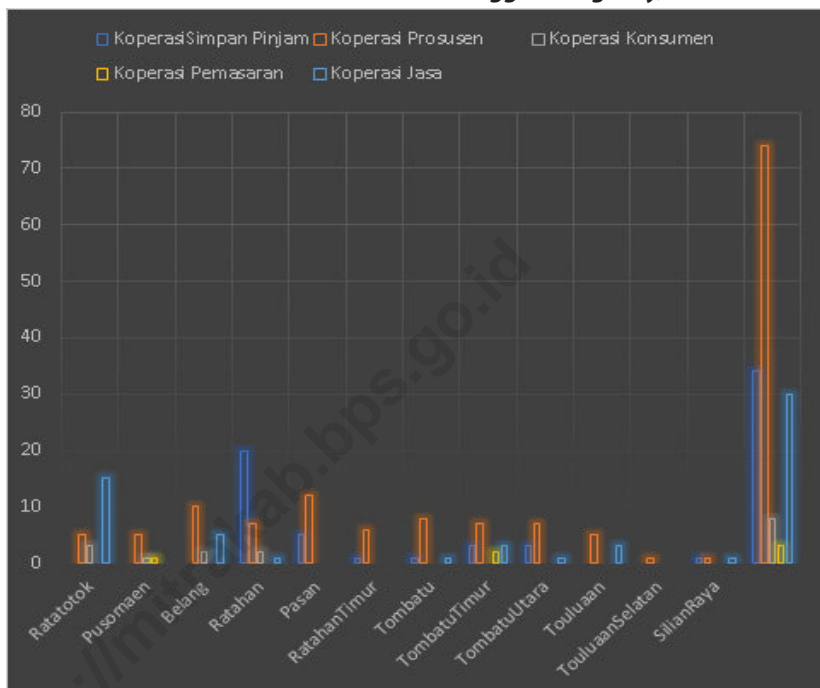
Pada tahun 2020 tercatat sebanyak 34 koperasi simpan pinjam, 74 koperasi produsen, 8 koperasi konsumen, 3 koperasi pemasaran dan 30 koperasi jasa.

In 2020 there were 34 savings and loan cooperatives, 74 producer cooperatives, 8 consumer cooperatives, 3 marketing cooperatives and 30 service cooperatives.

<https://mitrakab.bps.go.id>

Gambar 9.1
Figures

Jumlah Koperasi Menurut Jenis Koperasi dan Kecamatan di Kabupaten Minahasa Tenggara, 2020
Number of Cooperative by Kind of Cooperative and Subdistrict in Minahasa Tenggara Regency, 2020



Sumber/Source : Dinas Koperasi, UKM, Pasar, Perindustrian dan Perdagangan Kabupaten Minahasa Tenggara/Trade, Industry, Market, Small Micro Establishment and Cooperative Service of Minahasa Tenggara Regency

Tabel
Table 9.1**Jumlah Koperasi Menurut Jenis Koperasi dan Kecamatan di Kabupaten Minahasa Tenggara, 2020**
Number of Cooperative by Kind of Cooperative and Subdistrict in Minahasa Tenggara Regency, 2020

Kecamatan Subdistrict	Koperasi Simpan Pinjam	Koperasi Produsen	Koperasi Konsumen	Koperasi Pemasaran	Koperasi Jasa
(1)	(2)	(3)	(4)	(5)	(6)
Ratatotok	-	5	3	-	15
Pusomaen	-	5	1	1	-
Belang	-	10	2	-	5
Ratahan	20	7	2	-	1
Pasan	5	12	-	-	-
Ratahan Timur	1	6	-	-	-
Tombatu	1	8	-	-	1
Tombatu Timur	3	7	-	2	3
Tombatu Utara	3	7	-	-	1
Touluaan	-	5	-	-	3
Touluaan Selatan	-	1	-	-	-
Silian Raya	1	1	-	-	1
Jumlah/Total	34	74	8	3	30

Catatan/Note: ...

Sumber/Source: Dinas Koperasi, UKM, Pasar, Perindustrian dan Perdagangan Kabupaten Minahasa Tenggara/Trade, Industry, Market, Small Micro Establishment and Cooperative Service of Minahasa Tenggara Regency

Tabel
Table 9.2**Jumlah Kantor Bank Menurut Kelompok Bank di
Kabupaten Minahasa Tenggara, 2015–2020**
**Number of Bank Offices by Bank Group in Minahasa
Tenggara Regency, 2020**

Kantor Bank	2015	2016	2017	2018	2019	2020
(1)	(2)	(3)	(4)	(5)	(6)	(7)
Kantor Pusat (KP)	-	-	-	-	-	-
Kantor Cabang (KC)	-	-	-	-	-	-
Kantor Cabang Pembantu (KCP)	1	3	3	3	3	3
Kantor Kas (KK)	-	-	-	-	-	-
Jumlah/Total	1	3	3	3	3	3

Catatan/Note: ...

Sumber/Source: Otoritas Jasa Keuangan (OJK)/The Financial Services Authority

Tabel
Table 9.3**Posisi Pinjaman Rupiah Menurut Lapangan Usaha dan Bulan di Kabupaten Minahasa Tenggara, 2020**
Rupiah Loan Position by Business Field and Month in Minahasa Tenggara Regency, 2020

Lapangan Usaha	Jumlah Pinjaman
(1)	(2)
Pertanian, perburuan dan Kehutanan	2 179 193 616
Perikanan	885 695 941
Pertambangan dan Penggalian	-
Industri Pengolahan	1 962 328 792
Listrik, gas dan air	-
Konstruksi	1 864 702 039
Perdagangan Besar dan Eceran	3 802 444 945
Penyediaan akomodasi dan penyediaan makan minum	929 919 143
Transportasi, pergudangan dan komunikasi	151 016 346
Perantara Keuangan	60 493 215
Real Estate, Usaha Persewaan, dan Jasa Perusahaan	3 318 083 117
Administrasi Pemerintahan, Pertahanan dan Jaminan Sosial Wajib	-
Jasa Pendidikan	-
Jasa Kesehatan dan Kegiatan Sosial	673 764 192
Jasa Kemasyarakatan, Sosial Budaya, Hiburan dan Perorangan lainnya	260 378 116
Jasa Perorangan yang Melayani Rumah Tangga	-
Badan Internasional dan Badan Ekstra Internasional Lainnya	-
Kegiatan yang belum jelas batasannya	-
Rumah Tinggal	1 171 133 166
Flat Apartemen	-
Ruko Rukan	-
Kendaraan Bermotor	-
RT Keperluan Lainnya	-
Bukan Lapangan Usaha Lainnya	311 472 785 249
Jumlah/Total	328 731 937 877

Catatan/Note: ...

Sumber/Source: Otoritas Jasa Keuangan (OJK)/The Financial Services Authority

Tabel
Table 9.4**Posisi Pinjaman Rupiah Menurut Jenis Penggunaan dan Bulan di Kabupaten Minahasa Tenggara, 2020**
Rupiah Loan Position by Type of Use and Month in Minahasa Tenggara Regency, 2020

Keterangan	Jenis Penggunaan Pinjaman	Jumlah
(1)	(2)	(3)
Jumlah Rekening Rupiah	Kredit Modal Kerja	77
	Kredit Investasi	12
	Kredit Konsumsi	2 190
Jumlah Bulan Laporan Rupiah	Kredit Modal Kerja	13 497 722 939
	Kredit Investasi	2 590 296 523
	Kredit Konsumsi	312 643 918 415

Catatan/Note: ...

Sumber/Source: Otoritas Jasa Keuangan (OJK)/The Financial Services Authority

Tabel
Table 9.5**Posisi Pinjaman Rupiah Menurut Skala Bisnis dan Bulan di
Kabupaten Minahasa Tenggara, 2020**
*Rupiah Loan Position by Business Scale and Month in
Minahasa Tenggara Regency, 2020*

Keterangan	Skala Bisnis	Jumlah
(1)	(2)	(3)
Jumlah Rekening Rupiah	UMKM	84
	Non UMKM	2 195
Jumlah Bulan Laporan Rupiah	UMKM	11 050 887 865
	Non UMKM	317 681 050 012

Catatan/Note: ...

Sumber/Source: Otoritas Jasa Keuangan (OJK)/The Financial Services Authority

Tabel
Table 9.6

**Jumlah Rekening dan Nominal Giro Menurut Bulan di
Kabupaten Minahasa Tenggara, 2020**
*Number of Accounts and Current Account Nominal by
Month in Minahasa Tenggara Regency, 2020*

Giro	Jumlah
(1)	(2)
Jumlah Rekening	4 656
Jumlah Rekening	-
Nominal (Rupiah)	1 391 171 332 320
Nominal (Valas)	-

Catatan/Note: ...

Sumber/Source: Otoritas Jasa Keuangan (OJK)/The Financial Services Authority

Tabel
Table 9.7**Jumlah Rekening dan Nominal Tabungan Menurut Bulan
di Kabupaten Minahasa Tenggara, 2020**
**Number of Accounts and Savings Nominal by Month in
Minahasa Tenggara Regency, 2020**

Tabungan	Jumlah
(1)	(2)
Jumlah Rekening	207 984
Jumlah Rekening	-
Nominal (Rupiah)	566 404 836 360
Nominal (Valas)	-

Catatan/Note: ...

Sumber/Source: Otoritas Jasa Keuangan (OJK)/The Financial Services Authority

Tabel
Table 9.8**Jumlah Rekening dan Nominal Deposito Menurut Bulan di Kabupaten Minahasa Tenggara, 2020**
Number of Accounts and Deposit Nominal by Month in Minahasa Tenggara Regency, 2020

Deposito	Jumlah
(1)	(2)
Jumlah Rekening	804
Jumlah Rekening	-
Nominal (Rupiah)	228 986 400 000
Nominal (Valas)	-

Catatan/Note: ...

Sumber/Source: Otoritas Jasa Keuangan (OJK)/The Financial Services Authority

BAB 10

PENGELUARAN PENDUDUK

POPULATION EXPENDITURE

Rata-rata pengeluaran per kapita sebulan Minahasa Tenggara pada tahun 2020 sebesar Rp. 1.077.154,-
Artinya pada tahun 2020 secara rata-rata pengeluaran penduduk Minahasa Tenggara perbulannya adalah Rp. 1.077.154,-

*The average monthly expenditure per capita of Southeast Minahasa in 2020 is Rp 1.077.154,-
This means that in 2020 the average monthly expenditure of the population of Minahasa Tenggara is Rp. 1.077.154,-*



Rata-rata Pengeluaran per Kapita Sebulan
Menurut Kelompok Komoditas
Monthly Average Expenditure per Capita by Commodity Group



PENJELASAN TEKNIS**TECHNICAL NOTES**

Pengeluaran per kapita

Per capita expenditure

Pengeluaran per kapita adalah biaya yang dikeluarkan untuk konsumsi semua anggota rumah tangga selama sebulan dibagi dengan banyaknya anggota rumah tangga.

Expenditures per capita are costs incurred for the consumption of all household members for the time spent divided by the number of household members.

Data pengeluaran dapat mengungkap tentang pola konsumsi rumah tangga secara umum menggunakan indikator proporsi pengeluaran untuk makanan dan non makanan. Komposisi pengeluaran rumah tangga dapat dijadikan ukuran untuk menilai tingkat kesejahteraan ekonomi penduduk, makin rendah persentase pengeluaran untuk makanan terhadap total pengeluaran makin membaik tingkat kesejahteraan.

Data that can be disclosed about household consumption patterns uses the proportion indicator for food and non-food. The composition of household expenditure can make a measure to increase the level of welfare of the population, the higher the percentage for food to the total increase

Pengeluaran rumah tangga dibedakan menurut kelompok makanan dan bukan makanan. Perubahan pendapatan seseorang akan berpengaruh pada pergeseran pola pengeluaran. Semakin tinggi pendapatan, semakin tinggi pengeluaran bukan makanan. Dengan demikian, pola pengeluaran dapat dipakai sebagai salah satu alat untuk mengukur tingkat kesejahteraan penduduk, dimana perubahan komposisinya digunakan sebagai petunjuk perubahan tingkat kesejahteraan.

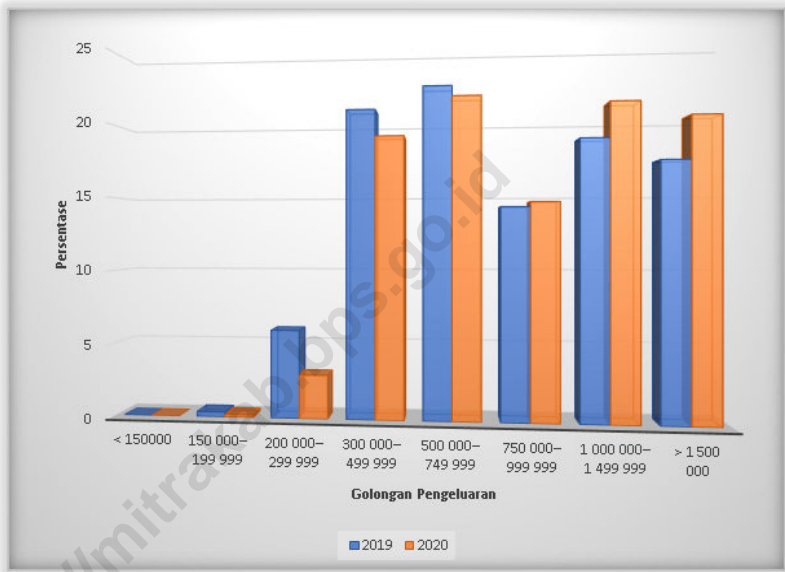
Household expenditure by food and non-food groups. Changes in income will be subject to changes in pattern. The higher the income, the higher the non-food expenditure. Thus, expenditure patterns can be used as a tool to measure the level of welfare of the population, where changes in composition are used as a guide to changes in welfare levels.

Rata-rata pengeluaran per kapita sebulan Minahasa Tenggara pada tahun 2020 sebesar Rp 1.077.154. Artinya pada tahun 2020 secara rata-rata pengeluaran penduduk Minahasa Tenggara perbulannya adalah Rp 1.077.154

The average monthly expenditure per capita of Southeast Minahasa in 2020 is Rp 1,077,154. This means that in 2020 the average monthly expenditure of the population of Southeast Minahasa is Rp 1,077,154

Gambar 10.1
Figures

Persentase Penduduk Menurut Golongan Pengeluaran Per Kapita Sebulan di Kabupaten Minahasa Tenggara (%), 2019 dan 2020
Percentage of Population by Per Capita Spending Group a Month in Minahasa Tenggara Regency/Municipality (%), 2019 and 2020



Sumber/Source : BPS, Survei Sosial Ekonomi Nasional (Susenas) Maret/BPS-Statistics Indonesia, National Socioeconomic Survey March

Tabel
Table 10.1

Rata-rata Pengeluaran per Kapita Sebulan Menurut Kelompok Komoditas (rupiah) di Kabupaten Minahasa Tenggara, 2019 dan 2020
Monthly Average Expenditure per Capita by Commodity Group (rupiahs) in Minahasa Tenggara Regency, 2019 and 2020

Kelompok Komoditas/Commodity Group	2019	2020
(1)	(2)	(3)
Makanan/Food		
Padi-padian/ <i>Cereals</i>	72 654.20	79 620
Umbi-umbian/ <i>Tubers</i>	4 396.97	4 729
Ikan/udang/cumi/kerang/ <i>Fish/shrimp/common squid/shells</i>	62 133.78	65 269
Daging/ <i>Meat</i>	20 700.10	18 803
Telur dan susu/ <i>Eggs and milk</i>	23 666.73	27 892
Sayur-sayuran/ <i>Vegetables</i>	38 823.36	41 816
Kacang-kacangan/ <i>Legumes</i>	4 731.93	6 229
Buah-buahan/ <i>Fruits</i>	32 717.86	43 453
Minyak dan kelapa/ <i>Oil and coconut</i>	12 491.50	13 928
Bahan minuman/ <i>Beverage stuffs</i>	14 879.04	17 063
Bumbu-bumbuan/ <i>Spices</i>	7 841.36	8 498
Konsumsi lainnya/ <i>Miscellaneous food items</i>	5 966.63	5 091
Makanan dan minuman jadi/ <i>Prepared food and beverages</i>	135 768.32	175 779
Rokok/ <i>Cigarettes</i>	56 155.79	63 221
Jumlah makanan/Total food	492 927.55	571 392
Bukan makanan/Non-food		
Perumahan dan fasilitas rumah tangga/ <i>Housing and household facilities</i>	186 368.19	222 393
Aneka komoditas dan jasa/ <i>Goods and services</i>	102 957.37	117 088
Pakaian, alas kaki, dan tutup kepala/ <i>Clothing, footwear, and headgear</i>	35 831.38	36 125
Komoditas tahan lama/ <i>Durable goods</i>	75 719.97	85 084
Pajak, pungutan, dan asuransi/ <i>Taxes and insurance</i>	31 729.92	31 205
Keperluan pesta dan upacara/kenduri/ <i>Parties and ceremonies</i>	17 001.26	13 867
Jumlah bukan makanan/Total non-food	449 608.09	505 762
Jumlah/Total	942 535.64	1 077 154

Catatan/Note: ...

Sumber/Source: BPS Sulawesi Utara, Survei Sosial Ekonomi Nasional (Susenas) Maret/BPS-Sulawesi Utara, National Socioeconomic Survey March

Tabel
Table 10.2

Persentase Pengeluaran per Kapita Sebulan Menurut Kelompok Komoditas di Kabupaten Minahasa Tenggara, 2019 dan 2020
Percentage of Monthly Expenditure per Capita by Commodity Group in Minahasa Tenggara Regency, 2019 and 2020

Kelompok Komoditas/Commodity Group	2019	2020
(1)	(2)	(3)
Makanan/Food		
Padi-padian/ <i>Cereals</i>	7.71	7.39
Umbi-umbian/ <i>Tubers</i>	0.47	0.44
Ikan/udang/cumi/kerang/ <i>Fish/shrimp/common squid/shells</i>	6.59	6.06
Daging/ <i>Meat</i>	2.20	1.75
Telur dan susu/ <i>Eggs and milk</i>	2.51	2.59
Sayur-sayuran/ <i>Vegetables</i>	4.12	3.88
Kacang-kacangan/ <i>Legumes</i>	0.50	0.58
Buah-buahan/ <i>Fruits</i>	3.47	4.03
Minyak dan kelapa/ <i>Oil and coconut</i>	1.33	1.29
Bahan minuman/ <i>Beverage stuffs</i>	1.58	1.58
Bumbu-bumbuan/ <i>Spices</i>	0.83	0.79
Konsumsi lainnya/ <i>Miscellaneous food items</i>	0.63	0.47
Makanan dan minuman jadi/ <i>Prepared food and beverages</i>	14.40	16.32
Rokok/ <i>Cigarettes</i>	5.96	5.87
Jumlah makanan/Total food	52.30	53.05
Bukan makanan/Non-food		
Perumahan dan fasilitas rumah tangga/ <i>Housing and household facilities</i>	19.77	20.65
Aneka komoditas dan jasa/ <i>Goods and services</i>	10.92	10.87
Pakaian, alas kaki, dan tutup kepala/ <i>Clothing, footwear, and headgear</i>	3.80	3.35
Komoditas tahan lama/ <i>Durable goods</i>	8.03	7.90
Pajak, pungutan, dan asuransi/ <i>Taxes and insurance</i>	3.37	2.90
Keperluan pesta dan upacara/kenduri/ <i>Parties and ceremonies</i>	1.80	1.29
Jumlah bukan makanan/Total non-food	47.70	46.95
Jumlah/Total	100	100

Catatan/Note: ...

Sumber/Source: BPS Sulawesi Utara, Survei Sosial Ekonomi Nasional (Susenas) Maret/BPS-Sulawesi Utara, National Socioeconomic Survey March

Tabel
Table 10.3

Persentase Penduduk Menurut Golongan Pengeluaran Per Kapita Sebulan di Kabupaten Minahasa Tenggara (%), 2019 dan 2020
Percentage of Population by Per Capita Spending Group a Month in Minahasa Tenggara Regency/Municipality (%), 2019 and 2020

Golongan Pengeluaran Spending Group (Rp)	2019	2020
(1)	(2)	(3)
< 150 000	-	-
150 000–199 999	0,34	0,18
200 000–299 999	5,96	2,96
300 000–499 999	20,87	19,08
500 000–749 999	22,38	21,70
750 000–999 999	14,31	14,64
1 000 000–1 499 999	18,80	21,19
> 1 500 000	17,34	20,25
Jumlah/Total	100,00	100,00

Catatan/Note: ...

Sumber/Source: BPS, Survei Sosial Ekonomi Nasional (Susenas) Maret/BPS-Statistics Indonesia, National Socioeconomic Survey March

BAB 11

PERDAGANGAN

TRADE

Pada Tahun 2020 tercatat 13 pasar di Kabupaten Minahasa Tenggara

There were 13 market place at Minahasa Tenggara Regency in 2020.

Jumlah Kios
188

Jumlah Hamperan
288

Jumlah Pedagang Menurut Pasar dan Tempat Berjualan

Jumlah Los
335

Total
811



PENJELASAN TEKNIS

Sistem pencatatan Statistik Ekspor dan Impor adalah "General Trade" dengan wilayah pencatatan meliputi seluruh wilayah kepabeanaan Indonesia.

Pengesahan dokumen kepabeanaan ekspor dan impor dilakukan oleh Bea dan Cukai berdasarkan Persetujuan Muat/Bongkar Barang.

Data ekspor berasal dari dokumen kepabeanaan BC 3.0 atau yang disebut dokumen Pemberitahuan Ekspor Barang (PEB) yang diisi oleh eksportir.

Data impor berasal dari dokumen kepabeanaan BC 2.0 atau yang disebut dokumen Pemberitahuan Impor Barang (PIB), Pemberitahuan Impor Barang Khusus (PIBK), Pemberitahuan Pabean Free Trade Zone (PPFTZ) dan dokumen kepabeanaan BC 2.3 yang mencatat impor barang dari Luar Negeri ke Kawasan Berikat.

Barang-barang yang dikirim ke luar negeri untuk diolah dicatat sebagai ekspor, sedangkan hasil olahan yang dikembalikan ke Indonesia dicatat sebagai impor.

Barang-barang luar negeri yang diolah di dalam negeri dicatat sebagai barang impor meskipun barang olahan tersebut akan kembali ke luar negeri.

Barang-barang yang tidak dicakup dalam pencatatan:

- Pakaian dan barang-barang perhiasan penumpang.
- Barang-barang bawaan penumpang dari/ke luar negeri untuk dipakai sendiri, kecuali lemari es, pesawat televisi, dan sebagainya.
- Barang-barang untuk keperluan perwakilan

TECHNICAL NOTES

The recording of export and import statistics is based on General Trade System covering all Indonesian customs areas.

The legalization of customs export and import documents is conducted by the Customs and Excise Office.

The export data are compiled based on customs export documents BC 3.0 or known as Export Declarations (PEB), filled by exporters.

The import data are compiled based on customs import documents BC 2.0 or known as Import Declarations Form (PIB), Import Declarations Form for Special Commodity (PIBK), Customs Declaration Form for Free Trade Zone (PPFTZ), and customs import documents BC 2.3 which records import goods from foreign country to Bounded Zones Area.

Goods send abroad for processing purposes are recorded as export while its product sent to Indonesia are recorded as import.

Foreign goods processed in Indonesia are still recorded as imports although the products will be sent to abroad.

The following goods are not included in the statistics:

- *Clothings and passengers' jewelry.*
- *Luggage of passengers for own use, except refrigerators, television sets, etc.*
- *Goods imported/exported for the use of foreign representative countries/embassies.*
- *Goods for expeditions, and shows or exhibitions.*

- kedutaan suatu negara.
- Barang-barang ekspedisi dan ekshibisi atau pameran.
 - Barang-barang untuk militer yang diimpor langsung oleh angkatan bersenjata
 - Pembungkus/peti kemas untuk diisi kembali.
 - Uang dan surat-surat berharga.
 - Barang-barang contoh

Sistem pengolahan dokumen impor/ekspor Indonesia adalah sistem "Carry Over" yaitu dokumen ditunggu selama satu bulan, setelah bulan berjalan, sedangkan dokumen-dokumen yang terlambat akan diolah pada bulan berikutnya. Dengan demikian dokumen bulan-bulan sebelumnya yang terlambat diterima dan masuk pada bulan berjalan, dipperlakukan sebagai dokumen bulan pengolahan.

Pelabuhan Muat adalah pelabuhan darimana barang diangkut ke luar negeri atau diekspor

Negara tujuan adalah negara tujuan akhir yang diketahui untuk barang ekspor yang dikirim ke luar negeri.

Jenis komoditi adalah barang ekspor yang dicatat sesuai kode Harmonized System (HS)

Perdagangan

Pada Tahun 2020 tercatat 13 pasar di Kabupaten Minahasa Tenggara

- *Military goods directly imported by the Armed Forces.*
- *Packings/containers to be refilled.*
- *Bank notes and securities*
- *Sample goods*

The carry-over system is used in processing Indonesian export and import documents. Documents are processed one month after the current month, while those received later will be processed for the succeeding month. This means previous documents received in the current month will be treated as processed documents.

Port of loading is port where the goods are transported out of the country or exported.

Country of destination is country that is known to export goods sent abroad.

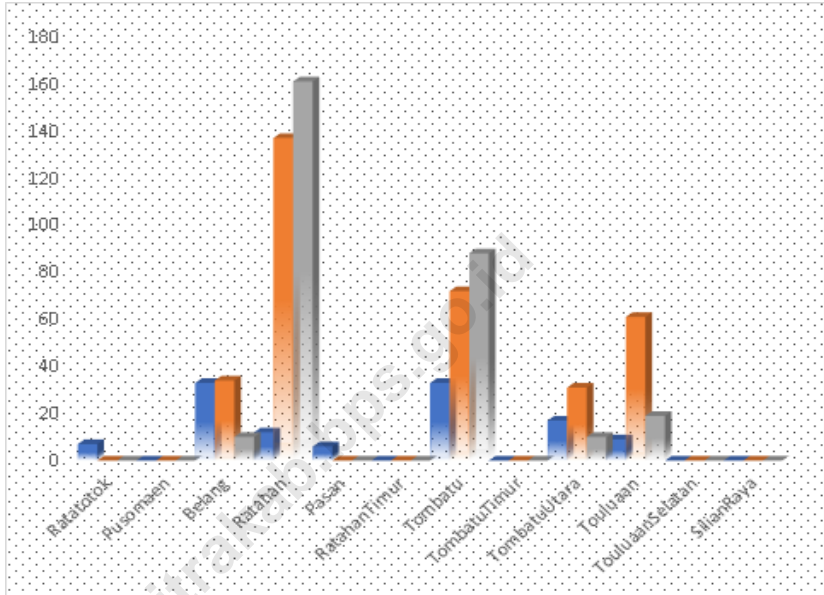
Type commodity is exported goods recorded based on Harmonized System (HS) code.

Trade

There were 13 market place at Minahasa Tenggara Regency in 2020.

Gambar 11.1
Figures

Jumlah Pedagang Menurut Pasar, Tempat Berjualan dan Kecamatan di Kabupaten Minahasa Tenggara, 2020
Number of Trading Facilities by Type of Facility in Minahasa Tenggara Regency, 2020



Sumber/Source : Dinas Koperasi, UKM, Pasar, Perindustrian dan Perdagangan Kabupaten Minahasa Tenggara/ Trade, Industry, Market, Small Micro Establishment and Cooperative Service of Minahasa Tenggara Regency

Tabel
Table 11.1**Jumlah Pedagang Menurut Pasar, Tempat Berjualan dan Kecamatan di Kabupaten Minahasa Tenggara, 2020**
Number of Trading Facilities by Type of Facility in Minahasa Tenggara Regency, 2020

Kecamatan Subdistrict	Nama Pasar	Jumlah Pedagang			Jumlah/Total
		Kios	Los	Hampanan	
(1)	(2)	(3)	(4)	(5)	(6)
Ratatotok	Pasar Rakyat Ratatotok	7	-	-	7
Pusomaen	Pasar Minanga	-	-	-	-
Belang	Pasar Rakyat Belang	33	34	10	77
Ratahan	Pasar Ratahan	12	137	161	310
	Plaza Ratahan	71	-	-	71
Pasan	Pasar Rakyat Pasan	6	-	-	6
Ratahan Timur	Pasar Pangu	-	-	-	-
Tombatu	Pasar Rakyat Tombatu	33	72	88	193
Tombatu Timur	Pasar Rakyat Molompar	-	-	-	-
	Pasar Bukit Nauan	-	-	-	-
	Pasar Mundung	-	-	-	-
Tombatu Utara	Pasar Tombatu Tua	17	31	10	58
Touluaan	Pasar Rakyat Touluaan	9	61	19	89
Touluaan Selatan	Pasar Rakyat Touluaan Selatan	-	-	-	-
Silian Raya	-	-	-	-	-
Jumlah/Total		188	335	288	811

Catatan/Note: ...

Sumber/Source: Dinas Koperasi, UKM, Pasar, Perindustrian dan Perdagangan Kabupaten Minahasa Tenggara/ Trade, Industry, Market, Small Micro Establishment and Cooperative Service of Minahasa Tenggara Regency

SISTEM NERACA NASIONAL

SYSTEM OF NATIONAL ACCOUNTS

Laju Pertumbuhan Produk Domestik Regional Bruto Atas Dasar Harga Konstan 2010 Menurut Lapangan Usaha di Kabupaten Minahasa Tenggara tahun 2020 **-0,64%**

Growth Rate of Gross Regional Domestic Product at 2010 Constant Market Prices by Industry in Minahasa Tenggara Regency tahun 2020

Produk Domestik Regional
Bruto Atas Dasar Harga
Berlaku Menurut Lapangan Usaha
di Kabupaten Minahasa Tenggara

*Gross Regional Domestic Product at Current Market
Prices by Industry in Minahasa Tenggara Regency*

3.962.468,1

2016

3.044.362,2

4.365.550,3

2017

3.238.027,6

4.713.095,7

2018

3.432.322,7

5.112.061,2

2019

3.637.719,1

5.213.518,9

2020

3.614.410,4

Produk Domestik Regional Bruto
Atas Dasar Harga Konstan 2010
Menurut Lapangan Usaha
di Kabupaten Minahasa Tenggara

*Gross Regional Domestic Product at 2010 Constant Market
Prices by Industry in Minahasa Tenggara Regency*



PENJELASAN TEKNIS

Penghitungan statistik neraca nasional mengikuti buku petunjuk yang diterbitkan oleh Perserikatan Bangsa Bangsa (PBB) dikenal sebagai Sistem Neraca Nasional (SNN). SNN adalah rekomendasi internasional tentang bagaimana menyusun ukuran aktivitas ekonomi yang sesuai dengan standar neraca baku yang didasarkan pada prinsip-prinsip ekonomi. Rekomendasi yang dimaksud dinyatakan dalam sekumpulan konsep, definisi, klasifikasi, dan aturan neraca yang disepakati secara internasional dalam mengukur indikator tertentu seperti Produk Domestik Bruto (PDB). Salah satu bentuk adaptasi pencatatan statistik nasional adalah melakukan perubahan tahun dasar PDB Indonesia dari tahun 2000 ke 2010. Perubahan tahun dasar PDB dilakukan seiring dengan mengadopsi rekomendasi PBB yang tertuang dalam Sistem Neraca Nasional 2008 (SNA 2008).

Produk Domestik Bruto pada tingkat nasional serta Produk Domestik Regional Bruto (PDRB) pada tingkat regional (provinsi) menggambarkan kemampuan suatu wilayah untuk menciptakan nilai tambah pada suatu waktu tertentu. Untuk menyusun PDB maupun PDRB digunakan 2 pendekatan, yaitu lapangan usaha dan pengeluaran. Keduanya menyajikan komposisi data nilai tambah dirinci menurut sumber kegiatan ekonomi (lapangan usaha) dan menurut komponen penggunaannya. PDB maupun PDRB dari sisi lapangan usaha merupakan penjumlahan seluruh komponen nilai tambah bruto yang mampu diciptakan oleh sektor-sektor ekonomi atas berbagai aktivitas produksinya. Sedangkan dari sisi pengeluaran menjelaskan tentang penggunaan dari nilai tambah tersebut.

PDB menurut lapangan usaha mengalami

TECHNICAL NOTES

The method used to estimate national accounts statistics is based on the standard guidelines formed by United Nation known as System of National Accounts (SNA). SNA is the internationally agreed standard set of recommendations on how to compile measures of economic activity in accordance with strict accounting conventions based on economic principles. The recommendations are expressed in term of a set of concepts, definitions, classifications and accounting rules that comprise the internationally agreed standard for measuring indicators such as Gross Domestic Product (GDP). One of the improvement in the national statistical system is to rebase GDP form base year 2000 to 2010 in order to capture current economic condition. It is in line with the United Nations (UN) recommendation on 2008 SNA.

The basic measure of the value added arising from economic activity is known as Gross Domestic Product at the national level and Gross Regional Domestic Product (GRDP) at the regional level (provinces/regencies/municipalities). To compile these statistics, two approaches have been used, i.e. "production approach" and "expenditure approach". The first approach is to measure value added produced by various kinds of economic activities, while the second approach is to measure final uses of the country's output. In other words, GDP/GRDP is the sum of total value added produced by all economic industries (activities) and the way of using it.

GDP by industry classification changes from 9

perubahan klasifikasi dari 9 lapangan usaha menjadi 17 lapangan usaha. PDB menurut lapangan usaha dirinci menurut total nilai tambah dari seluruh sektor ekonomi yang mencakup lapangan usaha Pertanian, Kehutanan, dan Perikanan; Pertambangan dan Penggalian; Industri Pengolahan; Pengadaan Listrik dan Gas; Pengadaan Air, Pengelolaan Sampah, Limbah dan Daur Ulang; Konstruksi; Perdagangan Besar dan Eceran, Reparasi Mobil dan Sepeda Motor; Transportasi dan Pergudangan; Penyediaan Akomodasi dan Makan Minum; Informasi dan Komunikasi; Jasa Keuangan dan Asuransi; Real Estat; Jasa Perusahaan; Administrasi Pemerintahan, Pertahanan dan Jaminan Sosial Wajib; Jasa Pendidikan; Jasa Kesehatan dan Kegiatan Sosial; dan Jasa lainnya.

PDB menurut pengeluaran mengalami perubahan klasifikasi dimana pengeluaran konsumsi Lembaga Non Profit yang Melayani Rumah Tangga (LNPR) yang sebelumnya termasuk bagian dari pengeluaran konsumsi rumah tangga menjadi komponen terpisah. Sehingga klasifikasi PDB menurut pengeluaran dirinci menjadi 7 komponen yaitu komponen pengeluaran konsumsi rumah tangga, pengeluaran konsumsi LNPR, pengeluaran konsumsi pemerintah, pembentukan modal tetap bruto, perubahan inventori, ekspor barang dan jasa, dan impor barang dan jasa.

Pengeluaran konsumsi rumah tangga mencakup berbagai pengeluaran konsumsi akhir rumah tangga atas barang dan jasa untuk memenuhi kebutuhan individu ataupun kelompok secara langsung. Pengeluaran rumah tangga di sini mencakup makanan dan minuman selain restoran; pakaian, alas kaki dan jasa perawatannya; perumahan dan perlengkapan rumah tangga; kesehatan dan pendidikan; transportasi dan komunikasi; restoran dan hotel serta lainnya.

sectors to 17 industries. GDP by industry is classified by types of economic activities such as Agriculture, Forestry and Fishing; Mining and Quarrying; Manufacturing; Electricity and Gas; Water supply, Sewerage, Waste Management and Remediation Activities; Construction; Wholesale and Retail Trade; Repair of Motor Vehicles and Motorcycles; Transportation and Storage; Accommodation and Food Service Activities; Information and Communication; Financial and Insurance Activities; Real Estate Activities; Business Activities; Public Administration; Defence and Compulsory Social Security; Education; Human Health and Social Work Activities; and Other Services Activities.

GDP by expenditure classification changes where consumption expenditure Non-profit Institutions Serving Households (NPISH) previously included as part of household consumption expenditure is taken out into separate component. So that, GDP by type of expenditures is classified into: household consumption expenditure, NPISH consumption expenditure, government consumption expenditure, gross fixed capital formation, changes in inventories, exports of goods and services, and imports of goods and services.

Household consumption expenditures consist of expenditures incurred by households, which are used for both individual or collective needs. Household consumptions are classified into food and beverages other than restaurants; clothing, footwear, and related maintenance services; housing and household equipment; health and education; transport and communication; restaurants and hotels; and others.

Pengeluaran Konsumsi Pemerintah terdiri dari Pengeluaran Konsumsi Individu dan Pengeluaran Konsumsi Kolektif. Barang dan jasa individu merupakan barang dan jasa privat, dimana ciri-ciri barang privat adalah a) Scarcity, yaitu ada kelangkaan/keterbatasan dalam jumlah; b) Excludable consumption, yaitu konsumsi suatu barang dapat dibatasi hanya pada mereka yang memenuhi persyaratan tertentu (biasanya harga); c) Rivalrous competition, yaitu konsumsi oleh satu konsumen akan mengurangi atau menghilangkan kesempatan pihak lain untuk melakukan hal serupa. Contoh barang dan jasa yang dihasilkan pemerintah dan tergolong sebagai barang dan jasa individu adalah jasa pelayanan kesehatan pemerintah di rumah sakit/puskesmas dan jasa pendidikan di sekolah/universitas negeri. Sedangkan barang dan jasa kolektif ekuivalen dengan barang publik yang memiliki ciri a) Non rivalry, yaitu penggunaan satu konsumen terhadap suatu barang tidak mengurangi kesempatan konsumen lain untuk juga mengkonsumsi barang tersebut; b) Non excludable, yaitu apabila suatu barang publik tersedia, maka tidak ada yang dapat menghalangi siapapun untuk memperoleh manfaat dari barang tersebut atau dengan kata lain setiap orang memiliki akses ke barang tersebut. Contoh barang dan jasa yang dihasilkan pemerintah dan tergolong sebagai barang dan jasa kolektif adalah jasa pertahanan yang dilakukan TNI dan keamanan yang dilakukan kepolisian.

Pembentukan Modal Tetap Bruto (PMTB) mencakup pengadaan, pembuatan, dan pembelian barang modal. Barang modal dimaksud adalah barang-barang yang digunakan untuk proses produksi, tahan lama atau yang mempunyai umur pemakaian lebih dari satu tahun seperti bangunan, mesin-mesin dan alat angkutan. Termasuk pula di sini perbaikan besar (berat) yang

Government consumption expenditure consists of Individual Consumption Expenditure and Collective Consumption Expenditure. Individual goods and services are private goods and services, which the characteristics of private goods is a) Scarcity, that there is a scarcity/limited in number; b) Excludable consumption, the consumption of goods can be limited only to those who meet certain requirements (usually the price); c) Rivalrous competition, ie consumption by the consumer will reduce or eliminate the chance of another party to do so. Examples of goods and services produced by government and classified as goods and services of individuals is the government health services in hospitals/health centers and education services in schools/universities. Collective goods and services equivalent to public goods characterized by a) Non-rivalry, namely the use of a consumer for an item does not reduce the chance of another consumer to also consume goods; b) Non-excludable, i.e. when a public good available, then nothing can hinder anyone to benefit from the goods or in other words everyone has access to the goods. Examples of goods and services produced by government and classified as collective goods and services is carried military defense services and the police's security.

Gross Fixed Capital Formation (GFCF) includes procurement, manufacture, and the purchase of capital goods. Capital goods are goods which are used for the production process, durable or have a service life of more than one year such as buildings, machinery, and transportation equipment. Including here: huge improvement that are to extend the life or changing the shape or the capacity of the capital goods. Capital

sifatnya memperpanjang umur atau mengubah bentuk atau kapasitas barang modal tersebut. Pengeluaran barang modal untuk keperluan militer juga dicakup sebagai PMTB. Klasifikasi komponen PMTB dibagi menjadi 6 sub komponen yaitu Konstruksi; Mesin dan Peralatan; Kendaraan; Peralatan Lainnya; Cultivated Biological Resources (CBR) dan Produk Kekayaan Intelektual.

Ekspor barang dan jasa merupakan transaksi perdagangan barang dan jasa dari penduduk (residen) ke bukan penduduk (nonresiden). Impor barang dan jasa adalah transaksi perdagangan dari bukan penduduk ke penduduk. Ekspor atau impor barang terjadi pada saat terjadi perubahan hak kepemilikan barang antara penduduk dengan bukan penduduk (dengan atau tanpa perpindahan fisik barang tersebut). Pada PDB dengan tahun dasar 2010, ekspor dan impor barang dirinci menjadi nonmigas dan migas.

Produk Domestik Bruto maupun agregat turunannya disajikan dalam 2 (dua) versi penilaian, yaitu atas dasar "harga berlaku" dan atas dasar "harga konstan". Disebut sebagai harga berlaku karena seluruh agregat dinilai dengan menggunakan harga pada tahun berjalan, sedangkan harga konstan penilaiannya didasarkan kepada harga satu tahun dasar tertentu, dalam publikasi ini digunakan harga tahun 2010.

Laju pertumbuhan Produk Domestik Bruto diperoleh dari perhitungan PDB atas dasar harga konstan. Diperoleh dengan cara mengurangi nilai PDB pada tahun ke-n terhadap nilai pada tahun ke n-1 (tahun sebelumnya), dibagi dengan nilai pada tahun ke n-1, dikalikan dengan 100 persen. Laju pertumbuhan menunjukkan perkembangan agregat pendapatan dari satu waktu tertentu terhadap waktu sebelumnya.

expenditures for military purposes are also covered as GFCF. GFCF component are classified into six sub-components: Construction; Machinery and Equipment; vehicle; Other equipment; Cultivated Biological Resources (CBR) and Intellectual Property Product.

Exports of goods and services consist of transactions of goods and services from residents to non-residents. Imports of goods and services consist of transaction of goods and services from non-residents to residents. Exports and imports of goods occur when there are changes in ownership of goods between residents and non-residents (with or without physical movements of goods across frontiers). On the GDP at 2010 basic year, exports and imports of goods specified into non oil and gas and oil and gas.

GDP and its aggregations are presented in two forms: at current market prices and at constant base year market prices. In presenting current market prices, all aggregates are valued at current market prices, while base year constant market prices are shown by valuing all aggregates at fixed base year prices. Year of 2010 is used as the base year in this publication.

Growth rate of Gross Domestic Product is derived from GDP at constant market prices. It is obtained by subtracting the value of GDP year n with the value of GDP year n-1, divided by the value of GDP year n-1 then multiplied by 100 percent. The growth rate of GDP explains the income growth during the given period.

Pendapatan Regional

Pada tahun 2020, pertumbuhan ekonomi Kabupaten Minahasa Tenggara mengalami kontraksi sebesar -0,64 persen. Nilai Produk Domestik Regional Bruto (PDRB) tahun terakhir atas dasar harga konstan (juta) yaitu sebesar 3.614.410,4 dan nilai untuk PDRB Atas Dasar Harga Berlaku sebesar 5.213.518,9.

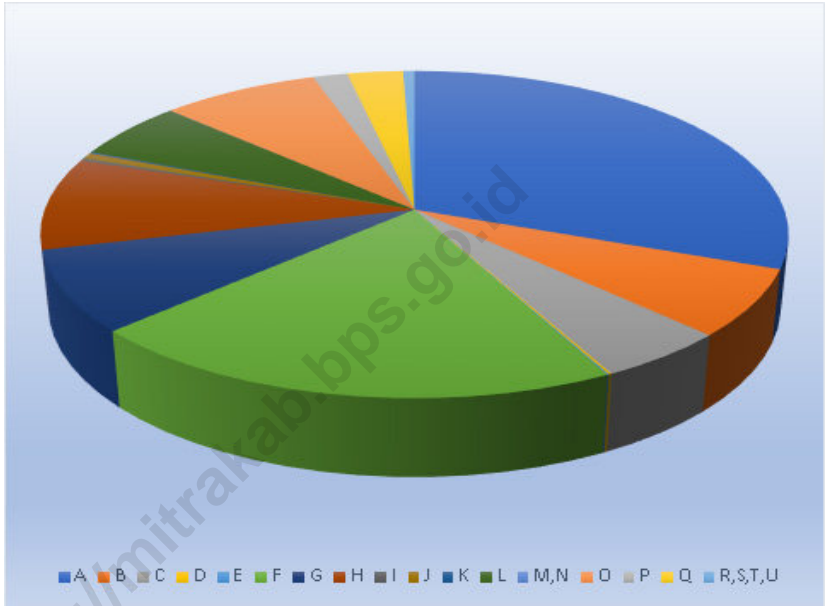
Regional Income

Over the last four years in general, Economic Growth of Minahasa Tenggara Regency continuously accelerating from year to year. In 2019, economic growth in Minahasa Tenggara Regency growth by -0.64 percent. Value of Gross Regional Domestic Product (GDP) last year at constant prices (million) amounting to 3,614,410.4 and value to the GDP at Current Market Prices for 5,213,518.9.

<https://mitrakab.bps.go.id>

Gambar 12.1
Figures

Distribusi Persentase Produk Domestik Regional Bruto Atas Dasar Harga Berlaku Menurut Lapangan Usaha di Kabupaten Minahasa Tenggara, 2020
Percentage Distribution of Gross Regional Domestic Product at Current Market Prices by Industry in Minahasa Tenggara Regency, 2020



Sumber/Source : BPS, berbagai sensus, survei dan sumber lain/BPS-Statistics Indonesia, various census, survey, and other sources

Tabel
Table 12.1.

Produk Domestik Regional Bruto Atas Dasar Harga Berlaku Menurut Lapangan Usaha di Kabupaten Minahasa Tenggara (juta rupiah), 2016–2020
Gross Regional Domestic Product at Current Market Prices by Industry in Minahasa Tenggara Regency (million rupiahs), 2016–2020

	Lapangan Usaha/Industry	2016	2017	2018	2019	2020
	(1)	(2)	(3)	(4)	(5)	(6)
A	Pertanian, Kehutanan, dan Perikanan/ <i>Agriculture, Forestry, and Fishing</i>	1 217 563,1	1 327 833,1	1 384 368,4	1 503 517,5	1 603 021,8
B	Pertambangan dan Penggalian/ <i>Mining and Quarrying</i>	269 839,6	291 439,7	314 501,7	334 266,7	345 878,7
C	Industri Pengolahan/ <i>Manufacturing</i>	182 779,6	208 159,8	225 449,6	234 808,4	260 485,4
D	Pengadaan Listrik dan Gas/ <i>Electricity and Gas</i>	4 230,7	4 940,2	5 097,7	5 483,0	5 983,2
E	Pengadaan Air; Pengelolaan Sampah, Limbah, dan Daur Ulang/ <i>Water Supply; Sewerage, Waste Management, and Remediation Activities</i>	2 723,5	2 864,5	3 067,8	3 327,0	3 677,1
F	Konstruksi/ <i>Construction</i>	812 414,6	904 782,3	1 002 862,8	1 090 513,3	1 068 851,8
G	Perdagangan Besar dan Eceran; Reparasi Mobil dan Sepeda Motor/ <i>Wholesale and Retail Trade; Repair of Motor Vehicles and Motorcycles</i>	288 857,8	319 288,7	350 282,1	401 061,1	419 325,2
H	Transportasi dan Pergudangan/ <i>Transportation and Storage</i>	402 167,4	443 461,7	481 282,7	525 496,0	474 874,3
I	Penyediaan Akomodasi dan Makan Minum/ <i>Accommodation and Food Service Activities</i>	12 879,9	14 262,9	15 512,3	16 746,7	14 274,5
J	Informasi dan Komunikasi/ <i>Information and Communication</i>	21 377,3	24 180,1	26 166,1	28 322,5	30 777,0

Lanjutan Tabel/Continued Table 12.1

	Lapangan Usaha/Industry	2016	2017	2018	2019	2020
	(1)	(2)	(3)	(4)	(5)	(6)
K	Jasa Keuangan dan Asuransi/ <i>Financial and Insurance Activities</i>	6 016,5	6 776,8	7 066,3	7 537,7	7 837,7
L	Real Estat/ <i>Real Estate Activities</i>	227 889,3	250 964,6	274 692,8	299 720,3	299 845,9
M,N	Jasa Perusahaan/ <i>Business Activities</i>	373,7	431,4	484,1	537,2	523,8
O	Administrasi Pemerintahan, Pertahanan, dan Jaminan Sosial Wajib/ <i>Public Administration and Defence; Compulsory Social Security</i>	326 071,3	361 054,4	395 051,2	411 592,0	412 896,8
P	Jasa Pendidikan/ <i>Education</i>	64 228,5	69 804,3	77 015,9	86 423,5	90 278,5
Q	Jasa Kesehatan dan Kegiatan Sosial/ <i>Human Health and Social Work Activities</i>	99 438,7	108 816,1	120 758,2	130 756,6	145 251,7
R,S,T,U	Jasa Lainnya/ <i>Other Services Activities</i>	23 616,6	26 489,7	29 435,8	31 951,9	29 735,3
	Produk Domestik Regional Bruto/<i>Gross Regional Domestic Product</i>	3 962 468,1	4 365 550,3	4 713 095,7	5 112 061,2	5 213 518,9

Catatan/Note: ...

Sumber/Source: BPS, berbagai sensus, survei dan sumber lain/BPS-Statistics Indonesia, various census, survey, and other sources

Tabel 12.2
Table

Produk Domestik Regional Bruto Atas Dasar Harga Konstan 2010 Menurut Lapangan Usaha di Kabupaten Minahasa Tenggara (juta rupiah), 2016–2020
Gross Regional Domestic Product at 2010 Constant Market Prices by Industry in Minahasa Tenggara Regency (million rupiahs), 2016–2020

Lapangan Usaha/Industry	2016	2017	2018	2019	2020
(1)	(2)	(3)	(4)	(5)	(6)
A Pertanian, Kehutanan, dan Perikanan/ <i>Agriculture, Forestry, and Fishing</i>	934 001,8	974 422,1	1 017 009,5	1 087 401,0	1 128 027,8
B Pertambangan dan Penggalian/ <i>Mining and Quarrying</i>	232 250,9	248 141,5	265 037,1	283 290,7	280 341,1
C Industri Pengolahan/ <i>Manufacturing</i>	148 516,9	159 988,3	170 124,4	171 760,2	178 410,2
D Pengadaan Listrik dan Gas/ <i>Electricity and Gas</i>	4 580,7	4 734,2	4 801,1	5 100,8	5 410,5
E Pengadaan Air; Pengelolaan Sampah, Limbah, dan Daur Ulang/ <i>Water Supply; Sewerage, Waste Management, and Remediation Activities</i>	2 091,4	2 102,9	2 238,9	2 389,2	2 588,4
F Konstruksi/ <i>Construction</i>	663 775,4	716 229,9	762 852,5	802 244,2	776 427,7
G Perdagangan Besar dan Eceran; Reparasi Mobil dan Sepeda Motor/ <i>Wholesale and Retail Trade; Repair of Motor Vehicles and Motorcycles</i>	224 852,8	238 136,9	252 051,5	272 143,7	269 026,7
H Transportasi dan Pergudangan/ <i>Transportation and Storage</i>	267 714,3	285 350,9	303 239,7	326 595,0	286 248,1
I Penyediaan Akomodasi dan Makan Minum/ <i>Accommodation and Food Service Activities</i>	9 966,8	10 713,3	11 437,0	12 094,4	10 367,9
J Informasi dan Komunikasi/ <i>Information and Communication</i>	17 396,7	18 703,2	20 013,8	21 500,8	23 405,8

Lanjutan Tabel/*Continued Table 12.2*

Lapangan Usaha/Industry		2016	2017	2018	2019	2020
(1)		(2)	(3)	(4)	(5)	(6)
K	Jasa Keuangan dan Asuransi/ <i>Financial and Insurance Activities</i>	4 742,2	5 200,8	5 300,7	5 532,5	5 759,7
L	Real Estat/ <i>Real Estate Activities</i>	181 043,4	193 766,5	207 095,7	221 170,2	218 834,6
M,N	Jasa Perusahaan/ <i>Business Activities</i>	277,2	299,4	320,0	341,5	322,8
O	Administrasi Pemerintahan, Pertahanan, dan Jaminan Sosial Wajib/ <i>Public Administration and Defence; Compulsory Social Security</i>	209 904,2	225 720,2	242 351,4	244 252,6	240 381,2
P	Jasa Pendidikan/ <i>Education</i>	47 428,1	51 146,4	55 607,5	60 600,3	61 259,2
Q	Jasa Kesehatan dan Kegiatan Sosial/ <i>Human Health and Social Work Activities</i>	78 099,9	84 112,2	91 886,7	99 035,5	107 411,3
R,S,T,U	Jasa Lainnya/ <i>Other Services Activities</i>	17 719,5	19 258,9	20 955,2	22 266,5	20 187,3
Produk Domestik Regional Bruto/Gross Regional Domestic Product		3 044 362,2	3 238 027,6	3 432 322,7	3 637 719,1	3 614 410,4

Catatan/Note: ...

Sumber/Source: BPS, berbagai sensus, survei dan sumber lain/*BPS-Statistics Indonesia, various census, survey, and other sources*

Tabel
Table 12.3

Distribusi Persentase Produk Domestik Regional Bruto Atas Dasar Harga Berlaku Menurut Lapangan Usaha di Kabupaten Minahasa Tenggara, 2016–2020
Percentage Distribution of Gross Regional Domestic Product at Current Market Prices by Industry in Minahasa Tenggara Regency, 2016–2020

Lapangan Usaha/Industry	2016	2017	2018	2019	2020
(1)	(2)	(3)	(4)	(5)	(6)
A Pertanian, Kehutanan, dan Perikanan/ <i>Agriculture, Forestry, and Fishing</i>	30,73	30,42	29,37	29,41	30,75
B Pertambangan dan Penggalian/ <i>Mining and Quarrying</i>	6,81	6,68	6,67	6,54	6,63
C Industri Pengolahan/ <i>Manufacturing</i>	4,61	4,77	4,78	4,59	5,00
D Pengadaan Listrik dan Gas/ <i>Electricity and Gas</i>	0,11	0,11	0,11	0,11	0,11
E Pengadaan Air; Pengelolaan Sampah, Limbah, dan Daur Ulang/ <i>Water Supply; Sewerage, Waste Management, and Remediation Activities</i>	0,07	0,07	0,07	0,07	0,07
F Konstruksi/ <i>Construction</i>	20,50	20,73	21,28	21,33	20,50
G Perdagangan Besar dan Eceran; Reparasi Mobil dan Sepeda Motor/ <i>Wholesale and Retail Trade; Repair of Motor Vehicles and Motorcycles</i>	7,29	7,31	7,43	7,85	8,04
H Transportasi dan Pergudangan/ <i>Transportation and Storage</i>	10,15	10,16	10,21	10,28	9,11
I Penyediaan Akomodasi dan Makan Minum/ <i>Accommodation and Food Service Activities</i>	0,33	0,33	0,33	0,33	0,27
J Informasi dan Komunikasi/ <i>Information and Communication</i>	0,54	0,55	0,56	0,55	0,59
K Jasa Keuangan dan Asuransi/ <i>Financial and Insurance Activities</i>	0,15	0,16	0,15	0,15	0,15

Lanjutan Tabel/*Continued Table 12.3*

	Lapangan Usaha/Industry	2016	2017	2018	2019	2020
	(1)	(2)	(3)	(4)	(5)	(6)
L	Real Estat/ <i>Real Estate Activities</i>	5,75	5,75	5,83	5,86	5,75
M,N	Jasa Perusahaan/ <i>Business Activities</i>	0,01	0,01	0,01	0,01	0,01
O	Administrasi Pemerintahan, Pertahanan, dan Jaminan Sosial Wajib/ <i>Public Administration and Defence; Compulsory Social Security</i>	8,23	8,27	8,38	8,05	7,92
P	Jasa Pendidikan/ <i>Education</i>	1,62	1,60	1,63	1,69	1,73
Q	Jasa Kesehatan dan Kegiatan Sosial/ <i>Human Health and Social Work Activities</i>	2,51	2,49	2,56	2,56	2,79
R,S,T,U	Jasa Lainnya/ <i>Other Services Activities</i>	0,60	0,61	0,62	0,63	0,57
	Produk Domestik Regional Bruto/<i>Gross Regional Domestic Product</i>	100,00	100,00	100,00	100,00	100,00

Catatan/*Note*: ...Sumber/*Source*: BPS, berbagai sensus, survei dan sumber lain/*BPS-Statistics Indonesia, various census, survey, and other sources*

Tabel
Table 12.4**Laju Pertumbuhan Produk Domestik Regional Bruto Atas Dasar Harga Konstan 2010 Menurut Lapangan Usaha di Kabupaten Minahasa Tenggara (persen), 2016–2020**
Growth Rate of Gross Regional Domestic Product at 2010 Constant Market Prices by Industry in Minahasa Tenggara Regency (percent), 2016–2020

	Lapangan Usaha/Industry	2016	2017	2018	2019	2020
	(1)	(2)	(3)	(4)	(5)	(6)
A	Pertanian, Kehutanan, dan Perikanan/ <i>Agriculture, Forestry, and Fishing</i>	6,65	4,33	4,37	6,92	3,74
B	Pertambangan dan Penggalian/ <i>Mining and Quarrying</i>	-2,49	6,84	6,81	6,89	-1,04
C	Industri Pengolahan/ <i>Manufacturing</i>	4,94	7,72	6,34	0,96	3,87
D	Pengadaan Listrik dan Gas/ <i>Electricity and Gas</i>	15,74	3,35	1,41	6,24	6,07
E	Pengadaan Air; Pengelolaan Sampah, Limbah, dan Daur Ulang/ <i>Water Supply; Sewerage, Waste Management, and Remediation Activities</i>	4,29	0,55	6,47	6,71	8,34
F	Konstruksi/ <i>Construction</i>	8,34	7,90	6,51	5,16	-3,22
G	Perdagangan Besar dan Eceran; Reparasi Mobil dan Sepeda Motor/ <i>Wholesale and Retail Trade; Repair of Motor Vehicles and Motorcycles</i>	5,85	5,91	5,84	7,97	-1,15
H	Transportasi dan Pergudangan/ <i>Transportation and Storage</i>	5,45	6,59	6,27	7,70	-12,35
I	Penyediaan Akomodasi dan Makan Minum/ <i>Accommodation and Food Service Activities</i>	6,43	7,49	6,75	5,75	-14,28
J	Informasi dan Komunikasi/ <i>Information and Communication</i>	8,25	7,51	7,01	7,43	8,86
K	Jasa Keuangan dan Asuransi/ <i>Financial and Insurance Activities</i>	23,60	9,67	1,92	4,37	4,11
L	Real Estat/ <i>Real Estate Activities</i>	8,77	7,03	6,88	6,80	-1,06
M,N	Jasa Perusahaan/ <i>Business Activities</i>	6,12	8,00	6,87	6,72	-5,46

Lanjutan Tabel/*Continued Table* 12.4

Lapangan Usaha/Industry		2016	2017	2018	2019	2020
(1)		(2)	(3)	(4)	(5)	(6)
0	Administrasi Pemerintahan, Pertahanan, dan Jaminan Sosial Wajib/ <i>Public Administration and Defence; Compulsory Social Security</i>	7,59	7,53	7,37	0,78	-1,59
P	Jasa Pendidikan/ <i>Education</i>	7,22	7,84	8,72	8,98	1,09
Q	Jasa Kesehatan dan Kegiatan Sosial/ <i>Human Health and Social Work Activities</i>	9,51	7,70	9,24	7,78	8,46
R,S,T,U	Jasa Lainnya/ <i>Other Services Activities</i>	7,35	8,69	8,81	6,26	-9,34
Produk Domestik Regional Bruto/<i>Gross Regional Domestic Product</i>		6,32	6,36	6,00	5,98	-0,64

Catatan/Note: ...

Sumber/Source: BPS, berbagai sensus, survei dan sumber lain/*BPS-Statistics Indonesia, various census, survey, and other sources*

Tabel
Table 12.5

Produk Domestik Regional Bruto Atas Dasar Harga Berlaku Menurut Jenis Pengeluaran di Kabupaten Minahasa Tenggara (juta rupiah), 2016–2020
Gross Regional Domestic Product at Current Market Prices by Type of Expenditure in Minahasa Tenggara Regency (million rupiahs), 2016–2020

Jenis Pengeluaran Type of Expenditure	2015	2016	2017	2018*	2019**
(1)	(2)	(3)	(4)	(5)	(6)
Pengeluaran Konsumsi Rumah Tangga/ <i>Households Consumption Expenditure</i>	2 023 118,52	2 229 223,64	2 418 160,28	2 574 025,37	2 764 274,82
Pengeluaran Konsumsi LNPRT/NPISHs <i>Consumption Expenditure</i>	96 819,64	109 627,49	124 018,42	137 464,25	154 377,97
Pengeluaran Konsumsi Pemerintah / <i>Government Consumption Expenditure</i>	598 319,34	652 234,72	734 709,82	825 631,87	871 350,93
Pembentukan Modal Tetap Bruto/ <i>Gross Fixed Capital Formation</i>	1 646 314,26	1 797 766,39	1 982 042,66	2 187 431,06	2 380 837,00
Perubahan Inventori/ <i>Changes in Inventories</i>	60,25	67,85	74,89	61,51	67,38
Net Ekspor Barang dan Jasa/ <i>Net Export of Goods and Services</i>	-754 923,38	-826 452,01	-893 455,76	-1 011 518,36	-1 058 846,92
Produk Domestik Regional Bruto/<i>Gross Regional Domestic Product</i>	3 609 708,63	3 962 468,07	4 365 550,32	4 713 095,70	5 112 061,18

Catatan/Note: ...

Sumber/Source: BPS, berbagai sensus, survei dan sumber lain/BPS-Statistics Indonesia, various census, survey, and other sources

Tabel
Table 12.6

Produk Domestik Regional Bruto Atas Dasar Harga Konstan 2010 Menurut Jenis Pengeluaran di Kabupaten Minahasa Tenggara (juta rupiah), 2015–2019
Gross Regional Domestic Product at 2010 Constant Market Prices by Type of Expenditure in Minahasa Tenggara Regency (million rupiahs), 2015–2019

Jenis Pengeluaran Type of Expenditure	2015	2016	2017	2018*	2019**
(1)	(2)	(3)	(4)	(5)	(6)
Pengeluaran Konsumsi Rumah Tangga/ <i>Households Consumption Expenditure</i>	1 644 426,26	1 738 372,60	1 800 990,13	1 868 287,12	1 950 761,86
Pengeluaran Konsumsi LNPRT/NPISHs/ <i>Consumption Expenditure</i>	71 712,61	75 938,26	80 783,12	84 951,65	91 017,14
Pengeluaran Konsumsi Pemerintah / <i>Government Consumption Expenditure</i>	447 818,19	467 537,71	499 946,32	535 096,17	554 498,12
Pembentukan Modal Tetap Bruto/ <i>Gross Fixed Capital Formation</i>	1 396 812,29	1 475 504,34	1 566 660,18	1 636 103,97	1 728 344,98
Perubahan Inventori/ <i>Changes in Inventories</i>	53,31	56,64	59,08	45,52	48,91
Net Ekspor Barang dan Jasa/ <i>Net Export of Goods and Services</i>	-697 292,48	-713 047,34	-710 411,19	-691 961,72	-685 329,83
Produk Domestik Regional Bruto/<i>Gross Regional Domestic Product</i>	2 863 530,17	3 044 362,22	3 238 027,65	3 432 522,71	3 639 341,18

Catatan/Note: ...

Sumber/Source: BPS, berbagai sensus, survei dan sumber lain/*BPS-Statistics Indonesia, various census, survey, and other sources*

Tabel
Table 12.7

Distribusi Produk Domestik Regional Bruto Atas Dasar Harga Berlaku Menurut Jenis Pengeluaran di Kabupaten Minahasa Tenggara, 2015–2019
Percentage Distribution of Gross Regional Domestic Product at Current Market Prices by Type of Expenditure in Minahasa Tenggara Regency (million rupiahs), 2015–2019

Jenis Pengeluaran Type of Expenditure	2015	2016	2017	2018*	2019**
(1)	(2)	(3)	(4)	(5)	(6)
Pengeluaran Konsumsi Rumah Tangga/ <i>Households Consumption Expenditure</i>	56,05	56,26	55,39	54,61	54,07
Pengeluaran Konsumsi LNPR/ NPISHs <i>Consumption Expenditure</i>	2,68	2,77	2,84	2,92	3,02
Pengeluaran Konsumsi Pemerintah / <i>Government Consumption Expenditure</i>	16,58	16,46	16,83	17,52	17,05
Pembentukan Modal Tetap Bruto/ <i>Gross Fixed Capital Formation</i>	45,61	45,37	45,40	46,41	46,57
Perubahan Inventori/ <i>Changes in Inventories</i>	-	-	-	-	-
Net Ekspor Barang dan Jasa/ <i>Net Export of Goods and Services</i>	-20,91	-20,86	-20,47	-21,46	-20,71
Produk Domestik Regional Bruto/<i>Gross Regional Domestic Product</i>	100,00	100,00	100,00	100,00	100,00

Catatan/Note: ...

Sumber/Source: BPS, berbagai sensus, survei dan sumber lain/BPS-Statistics Indonesia, various census, survey, and other sources

Tabel
Table 12.8

Laju Pertumbuhan Produk Domestik Regional Bruto Atas Dasar Harga Konstan Menurut Pengeluaran di Kabupaten Minahasa Tenggara, 2015–2019
Growth Rate of Gross Regional Domestic Product at 2010 Constant Market Prices by Type of Expenditure in Minahasa Tenggara Regency, 2015–2019

Jenis Pengeluaran Type of Expenditure	2015	2016	2017	2018*	2019**
(1)	(2)	(3)	(4)	(5)	(6)
Pengeluaran Konsumsi Rumah Tangga/ <i>Households Consumption Expenditure</i>	6,25	5,71	3,60	3,74	4,41
Pengeluaran Konsumsi LNPRT/NPISHs <i>Consumption Expenditure</i>	7,52	5,89	6,38	5,16	7,14
Pengeluaran Konsumsi Pemerintah / <i>Government Consumption Expenditure</i>	8,45	4,40	6,93	7,03	3,63
Pembentukan Modal Tetap Bruto/ <i>Gross Fixed Capital Formation</i>	8,59	5,63	6,18	4,43	5,64
Perubahan Inventori/ <i>Changes in Inventories</i>	-	-	-	-	-
Net Ekspor Barang dan Jasa/ <i>Net Export of Goods and Services</i>	-	-	-	-	-
Produk Domestik Regional Bruto/<i>Gross Regional Domestic Product</i>	6,29	6,32	6,36	6,01	6,03

Catatan/Note: ...

Sumber/Source: BPS, berbagai sensus, survei dan sumber lain/BPS-Statistics Indonesia, various census, survey, and other sources

BAB 13

PERBANDINGAN ANTAR KABUPATEN/KOTA

REGENCY/MUNICIPAL COMPARSION

Jumlah Penduduk Miskin Menurut Kabupaten/Kota di Provinsi Sulawesi Utara

Number of Poor Population by Regency/Municipality in Sulawesi Utara Province

192,37 ribu
thousand



Jumlah Penduduk Miskin di Kabupaten Minahasa Tenggara

Number of Poor Population in Minahasa Tenggara Regency

13,73 ribu
thousand



PENJELASAN TEKNIS

Untuk Mengukur Kemiskinan, BPS menggunakan konsep kemampuan memenuhi kebutuhan dasar (basic needs approach). Dengan pendekatan ini, kemiskinan dipandang sebagai ketidakmampuan dari sisi ekonomi untuk memenuhi kebutuhan dasar makanan dan bukan makanan yang diukur dari sisi pengeluaran. Metode yang digunakan adalah menghitung Garis Kemiskinan (GK), yang terdiri dari dua komponen yaitu Garis Kemiskinan Makanan (GKM) dan Garis Kemiskinan Non-Makanan (GKNM)

Penduduk Miskin adalah yang memiliki rata-rata pengeluaran per kapita per bulan dibawah Garis Kemiskinan.

Garis Kemiskinan Makanan (GKM) merupakan nilai pengeluaran kebutuhan minimum makanan yang disertakan dengan 2.100 kkalori pe kapita per hari. Garis Kemiskinan Non-Makanan (GKNM) adalah kebutuhan minimum untuk perumahan, sandang, pendidikan, kesehatan, dan kebutuhan dasar lainnya

Perbandingan Antar Daerah

Bab ini membahas perbandingan data antar kabupaten / kota di Sulawesi Utara. Perbandingan tersebut mencakup data jumlah penduduk pertengahan tahun, laju pertumbuhan ekonomi, jumlah penduduk miskin dan Indeks Pembangunan Manusia

TECHNICAL NOTES

To measure poverty, BPS-Statistic Indonesia has used the concept of basic needs approach. Therefore, poverty is viewed as economic inability to fulfill food and non-food basic needs which are measured by consumption/expenditure. The method used is calculating poverty line, which consist of two component that are Food Poverty Line (FPL) and Non-Food Poverty (NFPL).

A person whose expenditure per capita per month is below the poverty line is considered to be poor

The food Poverty Line refers to the daily minimum requirement of 2,100 kcal per capita per day. The Non-Food Poverty Line refers to the minimum retirement for household necessities for clothing, education, helath, and other basic individual needs

Regional Comparison

This chapter presents regional comparison data among all regency / city in Sulawesi Utara. That comparison consist of middle year population data, economic growth, poor population and Human Development Index (HDI).

(IPM).

Jumlah penduduk per September tahun 2020 Minahasa Tenggara sebanyak 116.323 jiwa atau 4,44 persen dari total penduduk Sulawesi Utara.

The number of middle year population in Minahasa Tenggara, 2020 were 116,323 peoples or 4.44 percent of Sulawesi Utara total population.

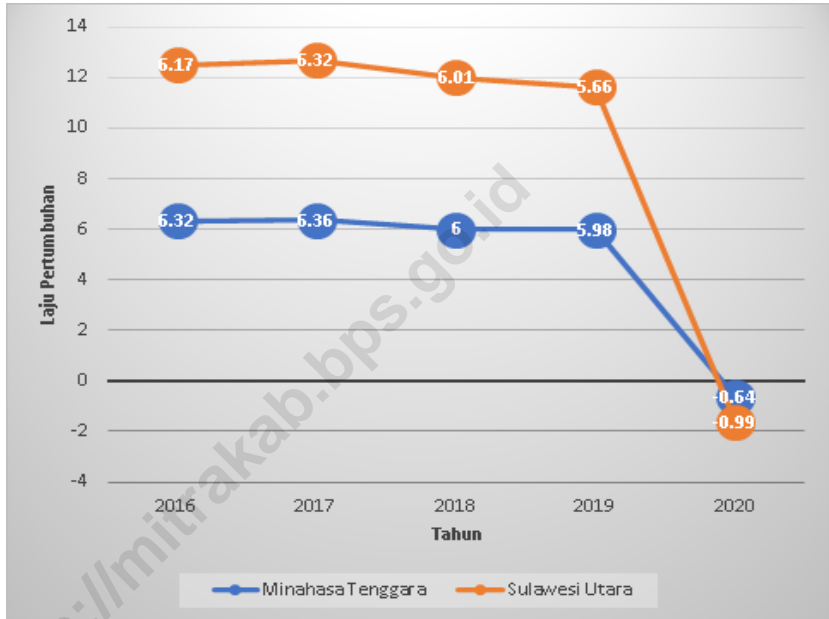
Nilai IPM 2020 di Minahasa Tenggara (70,51) meningkat dari tahun sebelumnya (70,47).

The value of HDI (70.51) in year of 2020 has increased from previous year (70.47).

<https://mitrakab.bps.go.id>

Gambar 13.1
Figures

Laju Pertumbuhan Produk Domestik Regional Bruto Atas Dasar Harga Konstan 2010 Menurut Kabupaten di Provinsi Sulawesi Utara (persen), 2016–2020
Rate of Growth of Gross Regional Domestic Products at Constant 2010 Prices by Regency in Sulawesi Utara Province (percent), 2016–2020



Sumber/Source : BPS Provinsi Sulawesi Utara/BPS-Statistics of Sulawesi Utara Province

Tabel
Table 13.1**Jumlah Penduduk Menurut Kabupaten/Kota di Provinsi Sulawesi Utara, 2016–2020**
Population by Regency/Municipality in Sulawesi Utara Province, 2016–2020

Kabupaten/Kota Regency/Municipality	2016¹	2017¹	2018¹	2019¹	2020²
(1)	(2)	(3)	(4)	(5)	(6)
Kabupaten/Regency					
Bolaang Mongondow	236 893	240 505	244 185	247 811	248 751
Minahasa	332 190	335 321	338 364	341 176	347 290
Kepulauan Sangihe	130 024	130 493	130 833	131 163	139 262
Kepulauan Talaud	89 836	90 678	91 599	92 475	94 521
Minahasa Selatan	206 603	208 013	209 501	210 695	236 463
Minahasa Utara	199 498	200 985	202 317	203 624	224 993
Bolaang Mongondow Utara	77 383	78 437	79 366	80 313	83 112
Kepulauan Sitaro	65 827	65 976	66 225	66 403	71 817
Minahasa Tenggara	105 163	105 714	106 303	106 899	116 323
Bolaang Mongondow Selatan	63 207	64 171	65 127	66 071	69 791
Bolaang Mongondow Timur	69 716	70 610	71 477	72 408	88 241
Kota/Municipality					
Kota Manado	427 906	430 133	431 880	433 635	451 916
Bitung	208 995	212 409	215 711	219 004	225 134
Kota Tomohon	101 981	103 711	105 306	106 917	100 587
Kota Kotamobagu	121 699	123 872	126 198	128 387	123 722
Sulawesi Utara	2 436 921	2 461 028	2 484 392	2 506 981	2 621 923

Catatan/Note: ...

Sumber/Source: ¹ BPS, Proyeksi Penduduk Indonesia 2010–2035/BPS-Statistics Indonesia, Indonesia Population Projection 2010–2035² BPS, Sensus Penduduk (SP) 2020/BPS-Statistics Indonesia, 2020 Population Census

Tabel
Table 13.2

Laju Pertumbuhan Produk Domestik Regional Bruto Atas Dasar Harga Konstan 2010 Menurut Kabupaten/Kota di Provinsi Sulawesi Utara (persen), 2016–2020
Rate of Growth of Gross Regional Domestic Products at Constant 2010 Prices by Regency in Sulawesi Utara Province (percent), 2016–2020

Kabupaten/Kota Regency/Municipality	2016	2017	2018	2019	2020
(1)	(2)	(3)	(4)	(5)	(6)
Kabupaten/Regency					
Bolaang Mongondow	6,62	6,67	7,49	7,59	0,80
Minahasa	6,06	6,07	6,10	5,77	-1,03
Kepulauan Sangihe	6,08	5,45	5,50	5,43	0,50
Kepulauan Talaud	5,28	5,10	5,02	4,69	0,43
Minahasa Selatan	5,09	6,53	6,09	5,97	-0,77
Minahasa Utara	7,05	6,51	6,41	6,18	-0,93
Bolaang Mongondow Utara	6,16	6,28	6,18	6,17	0,71
Siau Tagulandang Biaro	7,00	6,99	6,73	6,65	1,03
Minahasa Tenggara	6,32	6,36	6,00	5,98	-0,64
Bolaang Mongondow Selatan	6,13	6,24	6,56	6,39	0,63
Bolaang Mongondow Timur	5,57	5,71	5,06	4,80	0,18
Kota/Municipality					
Manado	7,18	6,74	6,65	6,03	-3,13
Bitung	5,21	6,18	6,01	4,06	1,37
Tomohon	4,10	8,84	6,12	6,76	-0,41
Kotamobagu	6,63	6,79	6,66	6,13	0,20
Sulawesi Utara	6,17	6,32	6,01	5,66	-0,99

Catatan/Note: ...

Sumber/Source: BPS Provinsi Sulawesi Utara/BPS-Statistics of Sulawesi Utara Province

Tabel
Table 13.3**Jumlah Penduduk Miskin Menurut Kabupaten/Kota di
Provinsi Sulawesi Utara (ribu), 2016–2020**
**Number of Poor Population by Regency/Municipality in
Sulawesi Utara Province (thousand), 2016–2020**

Kabupaten/Kota Regency/Municipality	2016	2017	2018	2019	2020
(1)	(2)	(3)	(4)	(5)	(6)
Kabupaten/Regency					
Bolaang Mongondow	19,55	19,05	18,49	18,30	18,07
Minahasa	27,64	26,34	24,49	24,32	24,95
Kepulauan Sangihe	15,95	15,38	15,46	14,62	14,64
Kepulauan Talaud	9,22	8,84	8,68	9,10	8,84
Minahasa Selatan	20,42	20,26	19,54	19,49	19,38
Minahasa Utara	15,71	14,93	14,13	14,09	14,33
Bolaang Mongondow Utara	7,22	6,95	6,84	6,77	6,82
Siau Tagulandang Biaro	6,96	6,81	6,53	6,35	5,95
Minahasa Tenggara	16,19	15,57	14,73	14,22	13,73
Bolaang Mongondow Selatan	9,35	9,05	8,82	8,74	8,53
Bolaang Mongondow Timur	4,69	4,37	4,29	4,41	4,30
Kota/Municipality					
Manado	22,41	23,39	23,21	23,89	25,55
Bitung	13,64	14,00	14,34	14,10	14,18
Tomohon	6,63	6,69	6,25	5,99	6,06
Kotamobagu	7,24	7,28	7,49	7,31	7,06
Sulawesi Utara	202,82	198,88	193,31	191,70	192,37

Catatan/Note: ...

Sumber/Source: BPS Provinsi Sulawesi Utara/BPS-Statistics of Sulawesi Utara Province

Tabel
Table 13.4

**Indeks Pembangunan Manusia Menurut Kabupaten/Kota
di Provinsi Sulawesi Utara, 2016–2020**
*Human Development Index by Regency/Municipality in
Sulawesi Utara Province, 2016–2020*

Kabupaten/Kota Regency/Municipality	2016	2017	2018	2019	2020
(1)	(2)	(3)	(4)	(5)	(6)
Kabupaten/Regency					
Bolaang Mongondow	65,73	66,08	66,91	67,82	67,89
Minahasa	74,37	74,59	74,97	75,47	75,29
Kepulauan Sangihe	68,52	69,14	69,67	70,53	70,73
Kepulauan Talaud	67,58	67,74	68,32	68,97	69,40
Minahasa Selatan	69,97	70,05	70,86	71,68	72,11
Minahasa Utara	71,49	72,20	73,05	73,95	73,90
Bolaang Mongondow Utara	65,16	65,60	66,32	66,91	66,99
Siau Tagulandang Biaro	65,66	66,03	66,75	67,48	67,64
Minahasa Tenggara	68,42	68,91	69,66	70,47	70,51
Bolaang Mongondow Selatan	63,92	64,05	64,49	65,28	65,00
Bolaang Mongondow Timur	64,44	64,73	65,21	66,08	65,99
Kota/Municipality					
Manado	77,59	78,05	78,41	79,12	78,93
Bitung	72,43	72,94	73,27	74,20	74,10
Tomohon	74,91	75,34	75,78	76,67	76,69
Kotamobagu	71,68	72,00	72,55	73,22	72,97
Sulawesi Utara	71,05	71,66	72,2	72,99	72,93

Catatan/Note: ...

Sumber/Sources: BPS Provinsi Sulawesi Utara/BPS-Statistics of Sulawesi Utara Province

Tabel
Table 13.5

**Angka Harapan Hidup Menurut Kabupaten/Kota di
Provinsi Sulawesi Utara, 2016–2020**
*life expectancy by Regency/Municipality in Sulawesi Utara
Province, 2016–2020*

Kabupaten/Kota Regency/Municipality	2016	2017	2018	2019	2020
(1)	(2)	(3)	(4)	(5)	(6)
Kabupaten/Regency					
Bolaang Mongondow	68,51	68,61	68,86	69,22	69,36
Minahasa	70,40	70,46	70,67	70,98	71,08
Kepulauan Sangihe	69,26	69,35	69,60	69,96	70,10
Kepulauan Talaud	69,41	69,48	69,71	70,04	70,16
Minahasa Selatan	69,17	69,24	69,47	69,80	69,92
Minahasa Utara	70,82	70,86	71,03	71,31	71,38
Bolaang Mongondow Utara	66,91	66,98	67,21	67,54	67,66
Siau Tagulandang Biaro	69,72	69,85	70,14	70,54	70,73
Minahasa Tenggara	69,53	69,58	69,77	70,07	70,15
Bolaang Mongondow Selatan	64,00	64,03	64,19	64,45	64,49
Bolaang Mongondow Timur	67,27	67,32	67,51	67,81	67,89
Kota/Municipality					
Manado	71,31	71,34	71,52	71,80	71,87
Bitung	70,50	70,54	70,72	71,00	71,07
Tomohon	71,07	71,18	71,43	71,79	71,93
Kotamobagu	69,69	69,72	69,97	70,33	70,47
Sulawesi Utara	71,02	71,04	71,26	71,58	71,69

Catatan/Note: ...

Sumber/Source: BPS Provinsi Sulawesi Utara/BPS-Statistics of Sulawesi Utara Province



Sensus
Penduduk
2020

#MencatatIndonesia

DATA

MENCERDASKAN BANGSA

Enlighten The Nation

<https://mitraweb.bps.go.id>



BADAN PUSAT STATISTIK
KABUPATEN MINAHASA SELATAN
BPS-Statistics of Minahasa Selatan Regency
Jalan Trans Sulawesi, Komplek Perkantoran DPRD,
Telp. Amurang Barat, 95955. Telp. (0430) 22789
E-mail: bps7105@bps.go.id



9 772655 736009