

**KABUPATEN
MINAHASA UTARA
DALAM ANGKA
MINAHASA UTARA REGENCY
IN FIGURES
2021**



**KABUPATEN
MINAHASA UTARA
DALAM ANGKA
*MINAHASA UTARA REGENCY
IN FIGURES*
2021**



MINAHASA UTARA DALAM ANGKA
Minahasa Utara in Figures
2021

ISSN: 2654-4350

No. Publikasi/*Publication Number*: 71060.2001

Katalog /*Catalog*: 1102001.7106

Ukuran Buku/*Book Size*: 14,8 cm x 21 cm

Jumlah Halaman/*Number of Pages* : xxxiv + 241 hal/*pages*

Naskah/*Manuscript*:

BPS Minahasa Utara/BPS-Statistics of *Minahasa Utara*

Penyunting/*Editor*:

BPS Minahasa Utara/BPS-Statistics of *Minahasa Utara*

Gambar Kover/*Cover Design*:

BPS Minahasa Utara/BPS-Statistics of *Minahasa Utara*

Ilustrasi dan Icon Infografis/*Illustration and Icon Infografis*:

freepik.com dan flaticon.com

Diterbitkan oleh/*Published by*:

©BPS Minahasa Utara/BPS-Statistics of *Minahasa Utara*

Dicetak oleh/*Printed by*:

CV. Bahu Bahtera Indah

Dilarang mengumumkan, mendistribusikan, mengomunikasikan, dan/atau menggandakan sebagian atau seluruh isi buku ini untuk tujuan komersil tanpa izin tertulis dari Badan Pusat Statistik.

Prohibited to announce, distribute, communicate, and/or copy part or all of this book for commercial purpose without permission from BPS-Statistics Indonesia.

PETA WILAYAH MINAHASA UTARA
MAP OF MINAHASA UTARA



KEPALA BPS MINAHASA UTARA
CHIEF STATISTICIAN OF MINAHASA UTARA



DADAN SUDARMADI, SST, M.Si



KATA PENGANTAR

Kabupaten Minahasa Utara Dalam Angka 2021 merupakan publikasi tahunan yang diterbitkan oleh BPS Kabupaten Minahasa Utara. Disadari bahwa publikasi ini belum sepenuhnya memenuhi harapan pihak pemakai data khususnya para perencana, namun diharapkan dapat membantu melengkapi penyusunan rencana pembangunan di Kabupaten Minahasa Utara.

Publikasi ini dapat terwujud berkat kerja sama dan bantuan dari berbagai pihak baik instansi pemerintah maupun swasta. Kepada semua pihak yang telah memberikan bantuan disampaikan penghargaan dan terima kasih yang sebesar-besarnya.

Walaupun publikasi ini telah disiapkan sebaik-baiknya, namun disadari masih ada kekurangan dan kesalahan yang terjadi. Untuk perbaikan publikasi ini, tanggapan dan saran yang bersifat konstruktif dari para pemakai sangat diharapkan.

Airmadidi, Februari 2021
Kepala Badan Pusat Statistik
Kabupaten Minahasa Utara

DADAN SUDARMADI, SST., M.Si



PREFACE

Minahasa Utara Regency in Figures 2021 is an annual publication written by BPS of Minahasa Utara Regency . Honestly, this publication has not perfect yet and has not filled the users hope, especially for the planners yet, but hopely it can help to equip compilation of development planning in this regency.

This comprehensive publication has been made possible with the assistance and contribution from several governmental institutions and private organizations. To all parties who have been involved in the preparation of this publication, I would like to express my sincerest appreciation and gratitude.

Comments and constructive suggestions for the improvement of this publication are always welcome.

*Airmadidi , February 2021
Chief Statistician of
Minahasa Utara Regency*

DADAN SUDARMADI, SST., M.Si

DAFTAR ISI / CONTENTS

	Halaman <i>Page</i>
Kata Pengantar/ <i>Preface</i>	vii
Daftar Isi/ <i>Contents</i>	ix
Daftar Tabel/ <i>List of Tables</i>	xi
Daftar Gambar/ <i>List of Figures</i>	xxv
Daftar Singkatan/ <i>List of Abbreviations</i>	xxix
Statistik Kunci/ <i>Key Statistics</i>	xxxii
1. Geografi dan Iklim/ <i>Geography and Climate</i>	1
2. Pemerintahan/ <i>Government</i>	14
3. Penduduk dan Ketenagakerjaan/ <i>Population and Employment</i>	34
4. Sosial dan Kesejahteraan Rakyat/ <i>Social and Welfare</i>	49
5. Pertanian, Kehutanan, Peternakan, dan Perikanan/ <i>Agriculture, Forestry, Livestock, and Fishery</i>	107
6. Industri, Pertambangan, dan Energi/ <i>Industry, Mining, and Energy</i>	155
7. Pariwisata/ <i>Tourism</i>	163
8. Transportasi dan Komunikasi/ <i>Transportation and Communication</i>	171
9. Perbankan, Koperasi, dan Harga-harga/ <i>Banking, Cooperative, dan Prices</i>	182
10. Pengeluaran Penduduk/ <i>Population Expenditure</i>	192
11. Perdagangan/ <i>Trade</i>	200
12. Sistem Neraca Regional/ <i>System of Regional Accounts</i>	210
13. Perbandingan Antar Kabupaten/Kota/ <i>Regency/Municipal Comparison</i>	232

DAFTAR TABEL/LIST OF TABLES

Halaman
Page

1.	GEOGRAFI DAN IKLIM/GEOGRAPHY AND CLIMATE	
1.1	KEADAAN GEOGRAFI	
	GEOGRAPHY CONDITION	
1.1	KEADAAN GEOGRAFI	
	GEOGRAPHY CONDITION	
1.1.1	Luas Daerah dan Jumlah Pulau Menurut Kecamatan di Kabupaten Minahasa Utara, 2020 <i>Total Area and Number of Islands by Subdistrict in Minahasa Utara Regency/Municipality, 2020</i>	7
1.1.2	Tinggi Wilayah dan Jarak ke Ibukota Kabupaten Minahasa Utara Menurut Kecamatan di Kabupaten Minahasa Utara, 2020 <i>Altitude and Distance to the Capital of Minahasa Utara Regency by Subdistrict in Minahasa Utara Regency, 2020</i>	9
1.2	KEADAAN IKLIM	
	CLIMATE CONDITION	
1.2.1	Pengamatan Unsur Iklim Menurut Bulan di Stasiun Klimatologi Minahasa Utara, 2020 <i>Observation of Climate Elements By Months at Klimatologi Minahasa Utara Station, 2020</i>	10
2.	PEMERINTAHAN/GOVERNMENT	
2.1	WILAYAH ADMINISTRATIF	
	ADMINISTRATIVE AREA	
2.1.1	Jumlah Desa ¹ /Kelurahan Menurut Kecamatan di Kabupaten Minahasa Utara, 2016–2020 <i>Number of Villages¹/Kelurahan by Subdistrict in Minahasa Utara Regency, 2016–2020</i>	19
2.2	DEWAN PERWAKILAN RAKYAT DAERAH	
	REGIONAL HOUSE OF REPRESENTATIVE	
2.2.1	Jumlah Anggota Dewan Perwakilan Rakyat Daerah Menurut	

	Partai Politik dan Jenis Kelamin di Kabupaten Minahasa Utara, 2020 <i>Number of Regional House of Representatives's Members by Political Parties and Sex in Minahasa Utara Regency, 2020.....</i>	20
2.2.2	Banyaknya Keputusan Anggota DPRD Menurut Jenis Keputusan di Kabupaten Minahasa Utara, 2016 -2020 <i>Number of Members of Parliament Decision by Type of Decision in Minahasa Utara Regency, 2016 - 2020</i>	21
2.3	SUMBER DAYA MANUSIA HUMAN RESOURCES	
2.3.1	Jumlah Pegawai Negeri Sipil Menurut Jabatan dan Jenis Kelamin di Kabupaten Minahasa Utara, Desember 2019 dan Desember 2020 <i>Number of Civil Servants by Occupation and Sex in Minahasa Utara Regency, December 2019 dan December 2020</i>	22
2.3.2	Jumlah Pegawai Negeri Sipil Menurut Tingkat Pendidikan dan Jenis Kelamin di Kabupaten Minahasa Utara, Desember 2019 dan Desember 2020 <i>Number of Civil Servants by Educational Level and Sex in Minahasa Utara Regency, Desember 2019 dan Desember 2020</i>	24
2.3.3	Jumlah Pegawai Negeri Sipil Menurut Tingkat Kepangkatan dan Jenis Kelamin di Kabupaten Minahasa Utara, Desember 2019 dan Desember 2020 <i>Number of Civil Servants by Hierarchy and Sex in Minahasa Utara Regency, Desember 2019 dan Desember 2020</i>	26
2.3.4	Jumlah Organisasi Menurut Jenisnya di Kabupaten Minahasa Utara, 2020 <i>Number of Organization by Type in Minahasa Utara Regency , 2020</i>	
2.4	KEUANGAN PEMERINTAH GOVERNMENT FINANCE	
2.4.1	Realisasi Pendapatan Pemerintah Kabupaten Minahasa Utara Menurut Jenis Pendapatan (ribu rupiah), 2017–2020 <i>Actual Minahasa Utara Regency Government Revenues by Kind of Revenues (thousand rupiahs), 2017–2020.....</i>	29
2.4.2	Realisasi Belanja Pemerintah Kabupaten Minahasa	

	Utara Menurut Jenis Belanja (ribu rupiah), 2017–2020 <i>Actual Minahasa Utara Regency Government Expenditures by Kind of Expenditures (thousand rupiahs), 2017–2020</i>	31
3.	PENDUDUK DAN KETENAGAKERJAAN/ POPULATION AND EMPLOYMENT	
3.1	PENDUDUK POPULATION	
3.1.1	Penduduk, Laju Pertumbuhan Penduduk, Distribusi Persentase Penduduk, Kepadatan Penduduk, Rasio Jenis Kelamin Penduduk Menurut Kecamatan di Kabupaten Minahasa Utara, 2020 <i>Population, Population Growth Rate, Percentage Distribution of Population, Population Density, and Population Sex Ratio by Subdistrict in Minahasa Utara Regency, 2020</i>	41
3.1.2	Jumlah Penduduk Menurut Kelompok Umur dan Jenis Kelamin di Kabupaten Minahasa Utara, 2020 <i>Population by Age Groups and Sex in Minahasa Utara Regency, 2020</i> .	44
3.2	KETENAGAKERJAAN EMPLOYMENT	
3.2.1	Jumlah Penduduk Berumur 15 Tahun Keatas Menurut Jenis Kegiatan Selama Seminggu yang Lalu dan Jenis Kelamin di Kabupaten Minahasa Utara, 2020 <i>Population Aged 15 Years and Over by Type of Activity During The Previous Week and Sex in Minahasa Utara Regency, 2020</i>	45
3.2.2	Penduduk Berumur 15 Tahun ke Atas Menurut Pendidikan Tertinggi yang Ditamatkan dan Jenis Kegiatan Selama Seminggu yang Lalu di Kabupaten Minahasa Utara, 2020 <i>Population 15 Years of Age and Over by Educational Attainment and Type of Activity During the Previous Week in Minahasa Utara Regency, 2020</i>	46
3.2.3	Penduduk Berumur 15 Tahun Ke Atas yang Bekerja Selama Seminggu yang Lalu Menurut Status Pekerjaan Utama dan Jenis Kelamin di Kabupaten Minahasa Utara, 2020 <i>Population 15 Years of Age and Over who Worked During The</i>	

	<i>Previous Week by Main Employment Status and Sex in Minahasa Utara Regency, 2020.....</i>	48
4.	SOSIAL DAN KESEJAHTERAAN RAKYAT/SOCIAL AND WELFARE	
4.1	PENDIDIKAN	
	EDUCATION	
4.1.1	Jumlah Sekolah, Guru, dan Murid Taman Kanak-Kanak (TK) di Bawah Kementerian Pendidikan dan Kebudayaan Menurut Kecamatan di Kabupaten Minahasa Utara, 2019/2020 dan 2020/2021 <i>Number of Schools, Teachers, and Pupils in Kindergarten Under The Ministry of Education and Culture by Subdistrict in Minahasa Utara Regency, 2019/2020 and 2020/2021</i>	57
4.1.2	Jumlah Sekolah, Guru, dan Murid Raudatul Athfal (RA) di Bawah Kementerian Agama Menurut Kecamatan di Kabupaten Minahasa Utara, 2018/2019 dan 2019/2020 <i>Number of Schools, Teachers, and Pupils in Raudatul Athfal (RA) Under The Ministry of Religious Affairs by Subdistrict in Minahasa Utara Regency, 2018/2019 dan 2019/2020</i>	60
4.1.3	Jumlah Sekolah, Guru, dan Murid Sekolah Dasar (SD) di Bawah Kementerian Pendidikan dan Kebudayaan Menurut Kecamatan di Kabupaten Minahasa Utara, 2019/2020 dan 2020/2021 <i>Number of Schools, Teachers, and Pupils in Primary Schools Under The Ministry of Education and Culture by Subdistrict in Minahasa Utara Regency, 2019/2020 and 2020/2021</i>	61
4.1.4	Jumlah Sekolah, Guru, dan Murid Madrasah Ibtidaiyah (MI) di Bawah Kementerian Agama Menurut Kecamatan Menurut Kecamatan di Kabupaten Minahasa Utara, 2018/2019 dan 2019/2020 <i>Number of Schools, Teachers, and Pupils in Madrasah Ibtidaiyah (MI) Under The Ministry of Religious Affairs by Subdistrict in Minahasa Utara Regency, 2018/2019 dan 2019/2020</i>	64
4.1.5	Jumlah Sekolah, Guru, dan Murid Sekolah Menengah Pertama (SMP) di Bawah Kementerian Pendidikan dan Kebudayaan Menurut Kecamatan di Kabupaten Minahasa Utara, 2019/2020 dan 2020/2021 <i>Number of Schools, Teachers, and Pupils in Junior High Schools Under The Ministry of Education and Culture by Subdistrict in Minahasa</i>	

	<i>Utara Regency, 2019/2020 dan 2020/2021</i>	67
4.1.6	Jumlah Sekolah, Guru, dan Murid Madrasah Tsanawiyah (MTs) di Bawah Kementerian Agama Menurut Kecamatan di Kabupaten Minahasa Utara, 2018/2019 dan 2019/2020 <i>Number of Schools, Teachers, and Pupils in Madrasah Tsanawiyah (MTs) Under The Ministry of Religious Affairs by Subdistrict in Minahasa Utara Regency, 2018/2019 dan 2019/2020</i>	70
4.1.7	Jumlah Sekolah, Guru, dan Murid Sekolah Menengah Atas (SMA) di Bawah Kementerian Pendidikan dan Kebudayaan Menurut Kecamatan di Kabupaten Minahasa Utara, 2019/2020 dan 2020/2021 <i>Number of Schools, Teachers, and Pupils in Senior High Schools Under The Ministry of Education and Culture by Subdistrict in Minahasa Utara Regency, 2019/2020 dan 2020/2021</i>	73
4.1.8	Jumlah Sekolah, Guru, dan Murid Sekolah Menengah Kejuruan (SMK) di Bawah Kementerian Pendidikan dan Kebudayaan Menurut Kecamatan di Kabupaten Minahasa Utara, 2019/2020 dan 2020/2021 <i>Number of Schools, Teachers, and Pupils in Vocational High Schools Under The Ministry of Education and Culture by Subdistrict in Minahasa Utara Regency, 2019/2020 dan 2020/2021</i>	76
4.1.9	Jumlah Sekolah, Guru, dan Murid Madrasah Aliyah (MA) di Bawah Kementerian Agama Menurut Kecamatan di Kabupaten Minahasa Utara, 2018/2019 dan 2019/2020 <i>Number of Schools, Teachers, and Pupils in Madrasah Aliyah (MA) Under the Ministry of Religious Affairs by Subdistrict in Minahasa Utara Regency, 2018/2019 dan 2019/2020</i>	79
4.1.10	Jumlah Desa ¹ /Kelurahan yang Memiliki Fasilitas Sekolah Menurut Kecamatan dan Tingkat Pendidikan di Kabupaten Minahasa Utara, 2018– 2020 <i>Number of Villages¹/Kelurahan Having Educational Facilities by Subdistrict and Educational Level in Minahasa Utara Regency, 2018– 2020.....</i>	82
4.1.11	Angka Partisipasi Murni (APM) dan Angka Partisipasi Kasar (APK) Menurut Jenjang Pendidikan	

	di Kabupaten Minahasa Utara, 2019 dan 2020 <i>Net Participation Rates and Gross Participation Rates by Educational Level in Minahasa Utara Regency, 2019 and 2020</i>	87
4.1.12	Persentase Penduduk Berumur 15 Tahun ke Atas yang Melek Huruf Menurut Kelompok Umur di Kabupaten Minahasa Utara, 2019 dan 2020 <i>Percentage of Literate People Aged 15 Years and Over by Age Group in Minahasa Utara Regency, 2019 and 2020</i>	88
4.2	KESEHATAN HEALTH	
4.2.1	Jumlah Desa ¹ /Kelurahan Yang Memiliki Sarana Kesehatan Menurut Kecamatan di Kabupaten Minahasa Utara, 2018–2020 <i>Number of Villages¹/Kelurahan Having Health Facilities by Subdistrict in Minahasa Utara Regency, 2018–2020</i>	89
4.2.2	Jumlah Tenaga Kesehatan Menurut Kecamatan di Kabupaten Minahasa Utara, (2020) <i>Number of Medical Personnel by Subdistrict in Minahasa Utara Regency, (2020)</i>	95
4.2.3	Jumlah Rumah Sakit Umum, Rumah Sakit Khusus, Puskesmas, Klinik Pratama, dan Posyandu Menurut Kecamatan di Kabupaten Minahasa Utara, 2019 dan 2020 <i>Number of General Hospital, Specialized Hospital, Public Health Center, Primary Clinic, and Integrated Health Post by Subdistrict in Minahasa Utara Regency, 2019 and 2020</i>	97
4.3	AGAMA DAN SOSIAL LAINNYA RELIGION AND OTHER SOCIAL AFFAIRS	
4.3.1	Jumlah Penduduk Menurut Kecamatan dan Agama yang Dianut di Kabupaten Minahasa Utara, 2019 <i>Population by Subdistrict and Religion in Minahasa Utara Regency, 2019</i>	100
4.3.2	Jumlah Tempat Peribadatan Menurut Kecamatan di Kabupaten Minahasa Utara, 2019 <i>Number of Places of Worship by Subdistrict in Minahasa Utara Regency, 2019</i>	101

4.3.3	Jumlah Desa ¹ /Kelurahan yang Mengalami Bencana Alam ² Menurut Kecamatan di Kabupaten Minahasa Utara, 2018–2020 <i>Number of Villages¹/Kelurahan that Had Natural Disaster² by Subdistrict in Minahasa Utara Regency, 2018–2020.....</i>	102
4.4	KEMISKINAN	
	POVERTY	
4.4.1	Garis Kemiskinan, Jumlah, dan Persentase Penduduk Miskin di Kabupaten Minahasa Utara, 2012–2019 <i>Poverty Line, Number, and Percentage of Poor People in Minahasa Utara Regency, 2012–2019.....</i>	
4.4.2	Indeks Kedalaman Kemiskinan dan Indeks Keparahan Kemiskinan di Kabupaten Minahasa Utara, 2013–2020 <i>Poverty Gap Index and Poverty Severity Index in Minahasa Utara Regency, 2013–2020.....</i>	
5.	PERTANIAN, KEHUTANAN, PETERNAKAN, DAN PERIKANAN/ AGRICULTURE, FORESTRY, LIVESTOCK, AND FISHERY	
5.1	HORTIKULTURA	
	HORTICULTURE	
5.1.1	Luas Panen Tanaman Sayuran Menurut Kecamatan dan Jenis Tanaman di Kabupaten Minahasa Utara (ha), 2019 dan 2020 <i>Harvested Area of Vegetables by Subdistrict and Kind of Plant in Minahasa Utara Regency (ha), 2019 and 2020</i>	117
5.1.2	Produksi Tanaman Sayuran Menurut Kecamatan dan Jenis Tanaman di Kabupaten Minahasa Utara (kw), 2019 dan 2020 <i>Production of Vegetables by Subdistrict and Kind of Plant in Minahasa Utara Regency (qui), 2019 dan 2020</i>	120
5.1.3	Luas Panen Tanaman Sayuran dan Buah-buahan Semusim Menurut Jenis Tanaman di Kabupaten Minahasa Utara (ha), 2017–2020 <i>Harvested Area of Seasonal Vegetables and Fruits by Kind of Plant in Minahasa Utara Regency (ha), 2017–2020</i>	123
5.1.4	Produksi Tanaman Sayuran dan Buah-buahan Semusim Menurut Jenis Tanaman di Kabupaten Minahasa Utara (kw), 2017–2020 <i>Production of Seasonal Vegetables and Fruits by Kind of Plant in Minahasa Utara Regency (qui), 2017–2020</i>	125

5.1.5	Luas Panen Tanaman Biofarmaka Menurut Kecamatan dan Jenis Tanaman di Kabupaten Minahasa Utara (m ²), 2019 dan 2020 <i>Harvested Area of Medicinal Plants by Subdistrict and Kind of Plant in Minahasa Utara Regency (m²), 2019 and 2020</i>	127
5.1.6	Produksi Tanaman Biofarmaka Menurut Kecamatan dan Jenis Tanaman di Kabupaten Minahasa Utara (kg), 2019 dan 2020 <i>Production of Medicinal Plants by Subdistrict and Kind of Plant in Minahasa Utara Regency (kg), 2019 and 2020</i>	129
5.1.7	Luas Panen Tanaman Biofarmaka Menurut Jenis Tanaman di Kabupaten Minahasa Utara (m ²), 2017–2020 <i>Harvested Area of Medicinal Plants by Kind of Plant in Minahasa Utara Regency (m²), 2017–2020</i>	131
5.1.8	Produksi Tanaman Biofarmaka Menurut Jenis Tanaman di Kabupaten Minahasa Utara (kg), 2017–2020 <i>Production of Medicinal Plants by Kind of Plant in Minahasa Utara Regency (kg), 2017–2020</i>	132
5.1.9	Luas Panen Tanaman Hias Menurut Kecamatan dan Jenis Tanaman di Kabupaten Minahasa Utara (m ²), 2019 dan 2020 <i>Harvested Area of Ornamental Plants by Subdistrict and Kind of Plant in Minahasa Utara Regency (m²), 2019 and 2020</i>	133
5.1.10	Produksi Tanaman Hias Menurut Kecamatan dan Jenis Tanaman di Kabupaten Minahasa Utara (tangkai), 2019 dan 2020 <i>Production of Ornamental Plants by Subdistrict and Kind of Plant in Minahasa Utara Regency (stalks), 2019 and 2020</i>	135
5.1.11	Luas Panen Tanaman Hias Menurut Jenis Tanaman di Kabupaten Minahasa Utara (m ²), 2017–2020 <i>Harvested Area of Ornamental Plants by Kind of Plant in Minahasa Utara Regency (m²), 2017–2020</i>	137
5.1.12	Produksi Tanaman Hias Menurut Jenis Tanaman di Kabupaten Minahasa Utara (tangkai), 2017–2020 <i>Production of Ornamental Plants by Kind of Plant n Minahasa Utara Regency (stalks), 2017–2020</i>	139
5.1.13	Produksi Buah-buahan Menurut Kecamatan dan Jenis	

	Tanaman di Kabupaten Minahasa Utara (kw), 2019 dan 2020 <i>Production of Fruits by Subdistrict and Kind of Plant in Minahasa Utara Regency (qui), 2019 and 2020</i>	141
5.1.14	Produksi Buah–Buahan dan Sayuran Tahunan Menurut Jenis Tanaman (kw) di Kabupaten Minahasa Utara, 2017–2020 <i>Production of Annual Fruits and Vegetables by Kind of Plant in Minahasa Utara Regency (qui), 2017–2020</i>	144
5.2	PERKEBUNAN	
	ESTATE CROPS	
5.2.1	Luas Areal Tanaman Perkebunan Menurut Kecamatan dan Jenis Tanaman di Kabupaten Minahasa Utara (ha), 2019 dan 2020 <i>Planted Area of Estate Crops by Subdistrict and Type of Crops in Minahasa Utara Regency (ha), 2019 dan 2020</i>	146
5.2.2	Produksi Perkebunan Menurut Kecamatan dan Jenis Tanaman di Kabupaten Minahasa Utara (ribu ton), 2019 dan 2020 <i>Production of Estate by Subdistrict and Type of Crops in Minahasa Utara Regency (thousand tons), 2019 and 2020</i>	150
6.	INDUSTRI, PERTAMBANGAN, DAN ENERGI/ INDUSTRY, MINING, AND ENERGY	
6.1	Daya Terpasang, Produksi, dan Distribusi Listrik PT. PLN (Persero) pada Cabang/Ranting PLN Menurut Kecamatan di Kabupaten Minahasa Utara, 2020 <i>Installed Electricity Power, Production, and Distribution of PT. PLN (Persero) at PLN Branch by Subdistrict in Minahasa Utara Regency, 2020</i>	160
6.2	Jumlah Pelanggan Listrik Menurut Kecamatan di Kabupaten Minahasa Utara, 2016–2020 <i>Number of Electricity Customers by Subdistrict in Minahasa Utara Regency, 2016–2020</i>	161
6.3	Jumlah Pelanggan dan Air yang Disalurkan Menurut Kecamatan di Kabupaten Minahasa Utara, 2020 <i>Number of Customers and Distributed Water by Subdistrict in Minahasa Utara Regency, 2020</i>	162
7.	PARIWISATA/TOURISM	
7.1	Jumlah Rumah Makan/Restoran Menurut Kecamatan	

	di Kabupaten Minahasa Utara, (2017)–(2020) <i>Number of Restaurants by Subdistrict in Minahasa Utara Regency, (2017)–(2020)</i>	168
7.2	Jumlah Wisatawan Mancanegara dan Domestik di Kabupaten Minahasa Utara, (2014)–(2020) <i>Number of linternational and Domestic Visitors in Minahasa Utara Regency, (2014)–(2020)</i>	169
7.3	Banyaknya Hotel dan Karyawan di Kabupaten Minahasa Utara, (2014)–(2020) <i>Number of Hotel and Employees in Minahasa Utara Regency, (2014)–(2020)</i>	170
8.	TRANSPORTASI DAN KOMUNIKASI/ TRANSPORTATION AND COMMUNICATION	
8.1	TRANSPORTASI TRANSPORTATION	
8.1.1	Panjang Jalan Menurut Tingkat Kewenangan Pemerintahan di Kabupaten Minahasa Utara (km), 2018–2020 <i>Length of Roads by Level of Government Authority in Minahasa Utara Regency (km), 2018–2020</i>	177
8.1.2	Panjang Jalan Menurut Jenis Permukaan Jalan di Kabupaten Minahasa Utara (km), 2018–2020 <i>Length of Roads by Type of Road Surface in Minahasa Utara Regency (km), 2018–2020</i>	178
8.1.3	Panjang Jalan Menurut Kondisi Jalan di Kabupaten Minahasa Utara (km), 2018–2020 <i>Length of Roads by Condition of Roads in Minahasa Utara Regency (km), 2018–2020</i>	179
8.1.4	Jumlah Kendaraan Bermotor Menurut Jenis Kendaraan di Minahasa Utara, 2020 <i>Number of Vehicles by Type in Minahasa Utara Regency, 2020</i>	180
8.2	KOMUNIKASI COMMUNICATION	
8.2.1	Jumlah Kantor Pos Pembantu Menurut Kecamatan	

	di Kabupaten Minahasa Utara, 2017–2020 <i>Number of Post Offices Subsidiaries by Subdistrict in Minahasa Utara Regency, 2017–2020</i>	181
9.	PERBANKAN, KOPERASI, DAN HARGA-HARGA/ BANKING, COOPERATIVE, AND PRICES	
9.1	Jumlah Koperasi Aktif Menurut Kecamatan di Kabupaten Minahasa Utara, 2017–2020 <i>Number of Active Cooperative by Subdistrict in Minahasa Utara Regency, 2017–2020</i>	187
9.2	Jumlah Koperasi Menurut Jenis Koperasi dan Kecamatan di Kabupaten Minahasa Utara, 2020 <i>Number of Cooperative by Kind of Cooperative and Subdistrict in Minahasa Utara Regency, 2020</i>	188
9.3	Banyaknya Karyawan, Nasabah Tabungan dan Nasabah Kredit di Bank Mandiri Kabupaten Minahasa Utara, 2019 <i>Number of Employees and Customers of Mandiri Bank in Minahasa Utara Regency, 2020</i>	189
9.4	Posisi Dana dan Jumlah Kredit yang Dikeluarkan di Bank Mandiri Kabupaten Minahasa Utara, 2020 <i>Outstanding of Funds and Credits of Mandiri Bank in Minahasa Utara Regency, 2020</i>	190
10.	PENGELUARAN PENDUDUK/POPULATION EXPENDITURE	
10.1	Rata-rata Pengeluaran per Kapita Sebulan Menurut Kelompok Komoditas (rupiah) di Kabupaten Minahasa Utara, 2019 dan 2020 <i>Monthly Average Expenditure per Capita by Commodity Group (rupiahs) in Minahasa Utara Regency, 2019 and 2020</i>	197
10.2	Persentase Pengeluaran per Kapita Sebulan Menurut Kelompok Komoditas di Kabupaten Minahasa Utara, 2019 dan 2020 <i>Percentage of Monthly Expenditure per Capita by Commodity Group in Minahasa Utara Regency, 2019 and 2020</i>	198
10.3	Persentase Penduduk Menurut Golongan Pengeluaran Per Kapita Sebulan di Kabupaten Minahasa Utara, 2019 dan 2020 <i>Percentage of Population by Per Capita Spending Group a Month in Minahasa Utara Regency, 2019 and 2020</i>	199
11.	PERDAGANGAN/TRADE	

11.1	Jumlah Sarana Perdagangan Menurut Jenisnya di Kabupaten Minahasa Utara, 2017–2020 <i>Number of Trading Facilities by Type of Facility in Minahasa Utara Regency, 2017–2020</i>	206
11.2	Jumlah Perusahaan Menurut Bentuk Badan Hukum di Kabupaten Minahasa Utara, 2016–2020 <i>Number of Establishments by Type of Business Entity in Minahasa Utara Regency, 2016–2020</i>	207
11.3	Jumlah Pedagang Menurut Kecamatan di Kabupaten Minahasa Utara, 2019–2020..... <i>Number of Merchants in Traditional Market by Subdistrict in Minahasa Utara Regency, 2019–2020</i>	208
12.	SISTEM NERACA REGIONAL/SYSTEM OF REGIONAL ACCOUNTS	
12.1.	Produk Domestik Regional Bruto Atas Dasar Harga Berlaku Menurut Lapangan Usaha di Kabupaten Minahasa Utara (miliar rupiah), 2016–2020 <i>Gross Regional Domestic Product at Current Market Prices by Industry in Minahasa Utara Regency (billion rupiahs), 2016–2020</i>	222
12.2	Produk Domestik Regional Bruto Atas Dasar Harga Konstan 2010 Menurut Lapangan Usaha di Kabupaten Minahasa Utara (miliar rupiah), 2016–2020 <i>Gross Regional Domestic Product at 2010 Constant Market Prices by Industry in Minahasa Utara Regency (billion rupiahs), 2016–2020</i>	224
12.3	Distribusi Persentase Produk Domestik Regional Bruto Atas Dasar Harga Berlaku Menurut Lapangan Usaha di Kabupaten Minahasa Utara, 2016–2020 <i>Percentage Distribution of Gross Regional Domestic Product at Current Market Prices by Industry in Minahasa Utara Regency, 2016–2020</i>	226
12.4	Laju Pertumbuhan Produk Domestik Regional Bruto Atas Dasar Harga Konstan 2010 Menurut Lapangan Usaha di Kabupaten Minahasa Utara (persen), 2016–2020 <i>Growth Rate of Gross Regional Domestic Product at 2010 Constant Market Prices by Industry in Minahasa Utara Regency (percent), 2016–2020</i>	228
12.5	Produk Domestik Regional Bruto Atas Dasar Harga	

	Berlaku Menurut Jenis Pengeluaran di Kabupaten Minahasa Utara (miliar rupiah), 2015–2019 <i>Gross Regional Domestic Product at Current Market Prices by Type of Expenditure in Minahasa Utara Regency (billion rupiahs), 2015–2019.</i>	230
12.6	Produk Domestik Regional Bruto Atas Dasar Harga Konstan 2010 Menurut Jenis Pengeluaran di Kabupaten Minahasa Utara (miliar rupiah), 2015–2019 <i>Gross Regional Domestic Product at 2010 Constant Market Prices by Type of Expenditure in Minahasa Utara Regency (billion rupiahs), 2015–2019</i>	231
13.	PERBANDINGAN ANTAR KABUPATEN/ KOTA/ REGENCY/MUNICIPAL COMPARISON	
13.1	Jumlah Penduduk Menurut Kabupaten/Kota di Provinsi Sulawesi Utara (ribu), 2016–2020 <i>Population by Regency/Municipality in Sulawesi Utara Province (thousand), 2016–2020</i>	238
13.2	Laju Pertumbuhan Produk Domestik Regional Bruto Atas Dasar Harga Konstan 2010 Menurut Kabupaten/ Kota di Provinsi Sulawesi Utara (persen), 2016–2020 <i>Rate of Growth of Gross Regional Domestic Products at Constant 2010 Prices by Regency/Municipality in Sulawesi Utara Province (percent), 2016–2020</i>	239
13.3	Jumlah Penduduk Miskin Menurut Kabupaten/ Kota di Provinsi Sulawesi Utara (ribu), 2016–2020 <i>Number of Poor Population by Regency/Municipality in Sulawesi Utara Province (thousand), 2016–2020</i>	240
13.4	Indeks Pembangunan Manusia Menurut Kabupaten/ Kota di Provinsi Sulawesi Utara, 2016–2020 <i>Human Development Index by Regency/Municipality in Sulawesi Utara Province, 2016–2020</i>	241

DAFTAR GAMBAR/LIST OF FIGURES

		Halaman <i>Page</i>
1.1	Luas Daerah menurut Kecamatan (%), 2020 <i>Area of Subdistrict (%), 2020</i>	6
2.1	Banyaknya Desa/Kelurahan Menurut Kecamatan, 2020 <i>Number of Rural/Urban by Sub Districts, 2020</i>	18
3.1	Persentase Penduduk Menurut Kecamatan 2020 <i>Percentage of Population by Subdistrict, 2020</i>	40
4.1	Persentase Penduduk Miskin di Kabupaten Minahasa Utara, 2013-2020 <i>Percentage of Poor People in Minahasa Utara Regency, 2013-2020</i>	56
5.1	Produksi Cabai Rawit Menurut Kecamatan, 2020 <i>Production of Chili/Pepper by Subdistrict, 2020</i>	116
6.1	Jumlah Pelanggan Air menurut Kecamatan, 2020 <i>Number of Water Customers by Subdistrict, 2020</i>	159
7.1	Kunjungan Wisatawan Nusantara dan Mancanegara di Kabupaten Minahasa Utara, 2014 - 2020 <i>Visit of Local and Foreign Tourist in Minahasa Utara Regency, 2014- 2020</i>	167
8.1	Persentase Panjang Jalan Menurut Kondisi Jalan di Kabupaten Minahasa Utara, 2020 <i>Percentage Road Length by Condition of Road in Minahasa Utara Regency, 2020</i>	176
9.1	Jumlah Koperasi Aktif di Kabupaten Minahasa Utara, 2017-2020 <i>Number of Active Cooperative in Minahasa Utara Regency, 2017-2020</i>	186
10.1	Persentase Penduduk Menurut Golongan Pengeluaran Per Kapita Sebulan di Kabupaten Minahasa Utara, 2020 <i>Percentage of Population by Per Capita Spending Group a Month in Minahasa Utara Regency, 2020</i>	
11.1	Jumlah Perusahaan Menurut Bentuk Badan Hukum di Kabupaten Minahasa Utara, 2020 <i>Number of Establishments by Type of Business Entity in Minahasa Utara</i>	

	Halaman Page
<i>Regency, 2020</i>	205
12.1 PDRB Kabupaten Minahasa Utara, 2016-2020 <i>GRDP of Minahasa Utara Regency, 2016-2020</i>	220
12.2 Laju Pertumbuhan PDRB di kabupaten Minahasa Utara (persen), 2016–2020 Growth Rate of Gross Regional Domestic Product in Minahasa Utara Regency (percent), 2016–2020	
13.1 Persentase Jumlah Penduduk Menurut Kabupaten/ Kota di Provinsi Sulawesi Utara, 2019 <i>Percentage of Population by Regency/Municipality in Sulawesi Utara Province, 2019</i>	237

PENJELASAN UMUM/EXPLANATORY NOTES

Tanda-tanda, satuan-satuan, dan lain-lainnya yang digunakan dalam publikasi ini adalah sebagai berikut:

Symbols, measurement units, and acronyms which are used in this publication, are as follows:

1. TANDA-TANDA/SYMBOLS

Data tidak tersedia/Data not available	: ...
Tidak ada atau nol /Null or zero	: -
Data dapat diabaikan/Data negligible	: 0
Tanda decimal/Decimal point	: ,
Data tidak dapat ditampilkan/Not applicable	: NA
Angka estimasi/Estimated figures	: e
Angka diperbaiki/Revised figures	: r
Angka sementara/Preliminary figures	: x
Angka sangat sementara/Very preliminary figures	: xx
Angka sangat sangat sementara/Very very preliminary figures	: xxx

2. SATUAN/UNITS

barel/barrel	: 158,99 liter/litres = 1/6,2898 m ³
hektar (ha)/hectare (ha)	: 10 000 m ²
kilometer (km)/kilometres (km)	: 1 000 meter/meters (m)
knot/knot	: 1,8523 km/jam (km/hour)
kuintal/quintal	: 100 kg
KWh	: 1 000 Watt hour
MWh	: 1 000 KWh
liter (untuk beras)/litre (for rice)	: 0,80 kg
MMSCF	: 1/35,3 m ³
metrik ton (m.ton)/metric ton (m. ton)	: 0,98421 long ton = 1 000 kg
ons/ounce	: 28,31 gram/grams
ton	: 1 000 kg

Satuan lain: buah, dus, butir, helai/lembar, kaleng, batang, pulsa, ton kilometer (ton-km), jam, menit, persen (%).

Other units: unit, pack, pieces, sheet, tin, pulse, ton-kilometres(ton-km), hour, minute, percent (%).

Perbedaan angka di belakang koma disebabkan oleh pembulatan angka.

The difference in decimal numbers is caused by rounding.

DAFTAR SINGKATAN/ LIST OF ABBREVIATIONS

SI	: Stasiun Iklim
SIMPK	: Stasiun Meteorologi Pertanian Khusus
t.t	: Tempat tidur
BCG	: Bacillus Calmette Guerin
DPT	: Difteri, Pertusis, Tetanus
TT	: Tetanus Toxoid
IOT	: Industri Obat Tradisional/ <i>Traditional Medicine Industry</i>
IKOT	: Industri Kecil Obat Tradisional/ <i>Traditional Medicine Small</i>
Alkes	: Alat kesehatan/ <i>Health Kits</i>
PKRT	: Perbekalan Kesehatan Rumah tangga/ <i>Household Health Logistics</i>
Kompl	: Komplemen/ <i>Complement</i>
IRTP	: Industri Pangan Produksi Rumah Tangga/ <i>Foods Home Industry</i>
PBF	: Pedagang Besar Farmasi/ <i>Pharmacy Whole-seller</i>
GFK	: Gudang Farmasi Kab/Kota/Regency/ <i>Municipality Pharmacy Warehouse</i>
RB	: Rumah Bersalin/ <i>Delivery House</i>
Pustu	: Puskesmas pembantu/ <i>Auxiliary Public Health Center</i>
BP	: Balai Pengobatan/ <i>Polyclinic</i>
TPS	: Tempat Pembuangan Sementara / <i>landfill</i>
Jamkesmas	: Jaminan kesehatan masyarakat miskin/ <i>Poor public health insurance</i>
PJKMU	: Program Jaminan Kesehatan Masyarakat Umum
SIUP	: Surat Ijin Usaha Perdagangan/ <i>Trading Permission Letter</i>
TDP	: Tanda Daftar Perusahaan/ <i>Company Registration Identity</i>
API	: Angka Pengenal Importir/ <i>Importer's Identity Number</i>


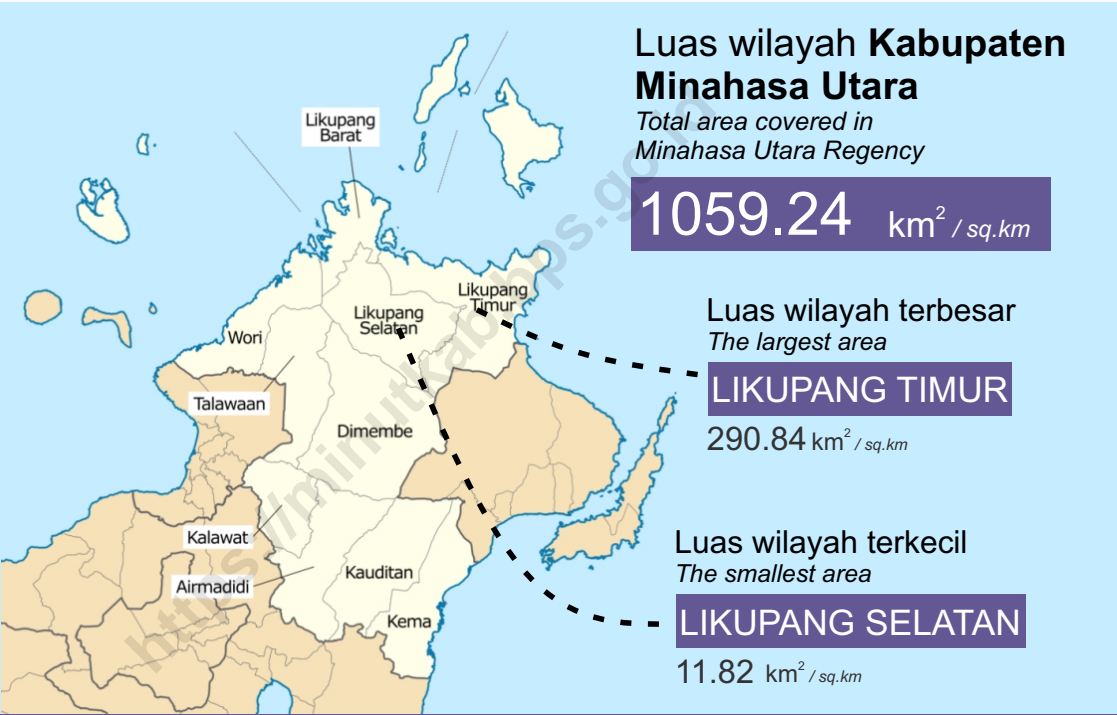
Statistik Kunci, 2018–2020

Key Statistics, 2018–2020

Rincian/Description	Satuan/Unit	2018	2019	2020
(1)	(2)	(3)	(4)	(5)
SOSIAL/SOCIAL				
Penduduk ¹ /Population ¹	ribu/thousand	200	202	203
Laju Pertumbuhan Penduduk ¹ /Population Growth ¹	%	0.66	0.75	0.65
Angka Harapan Hidup ^{1-e} /Life Expectancy Rate ¹	tahun/years	70,86	71,03	71,31
Angka Melek Huruf Usia 15+ /Literacy Rate Aged 15+	%
Tingkat Partisipasi Angkatan Kerja -TPAK ^{2,3} Labour Force Participation Rate-LFPR ^{2,3}	%	60.85	60.16	62.44
Tingkat Pengangguran Terbuka-TPT ² Unemployment Rate-UR ²	%	9.84	6.72	5.01
Penduduk Miskin ⁴ /Poor People ⁴	ribu/thousand	14.9	14.1	13.7
Persentase Penduduk Miskin ⁴ Percentage of Poor People ⁴	%	7.46	6.99	6.75
Indeks Pembangunan Manusia-IPM ⁵ Human Development Index ⁵	–	72.2	73.05	73.95
EKONOMI/ECONOMIC				
Produk Domestik Regional Bruto (PDRB) Harga Berlaku ⁶ Gross Regional Domestic Bruto (GRDP) at Current Price ⁶	milyar rupiah billion rupiahs	11 450	12 631	13 819
Laju Pertumbuhan Ekonomi ⁸ /Economic Growth ⁷	%	6.51	6.46	6.14
PDRB Per Kapita Harga Berlaku ^{6,8} Per Capita of GRDP at Current Price ^{6,8}	juta rupiah million rupiahs

- Catatan/Notes: ¹ Hasil proyeksi penduduk Indonesia 2010–2035 (pertengahan tahun/Juni)/The result of Indonesia population prjection 2010–2035 (mid year/June)
- ² Kondisi Agustus/Condition at August
- ³ Menggunakan penimbang hasil proyeksi penduduk tahun 2010–2035/Weighted by the 2010–2035 population projection
- ⁴ Kondisi Maret/Condition at March
- ⁵ Sejak tahun 2010, IPM dihitung dengan metode baru. Komponen IPM metode baru adalah angka harapan hidup saat lahir, harapan lama sekolah, rata-rata lama sekolah, dan pengeluaran per kapita/Since 2010, HDI was calculated using new method. New HDI component are life expectancy at birth, expected years of schooling, means years of schooling, and expenditure per capita
- ⁶ Mulai tahun 2010 mengadopsi System of National Account 2008 (SNA 2008)/Since 2010 is in line with System of National Account 2008 (SNA 2008)
- ⁷ Menggunakan tahun dasar 2010 (2010=100)/Using 2010 base year (2010=100)
- ⁸ Menggunakan proyeksi penduduk berdasarkan hasil SP2010/Using population projection based on SP2010

GEOGRAFI DAN IKLIM
Geography and Climate



Bulan di 2020
dengan suhu tertinggi
*Month in 2020
with highest temperature*

Mei / May
33.0 °c

Bulan di 2020 dengan
curah hujan tertinggi
*Month in 2020 with highest
number of precipitation*



Agustus / August
356 mm

PENJELASAN TEKNIS**TECHNICAL NOTES**

1. Secara astronomis, Minahasa Utara terletak antara 1018'30" - 1°53'00" Lintang Utara dan antara 124°44'00" - 125°11'00" Bujur Timur.
 1. *Astronomically, Minahasa Utara is located between 1018'30" - 1°53'00" North latitude and between 124°44'00" - 125°11'00" East longitude.*

2. Berdasarkan posisi geografisnya, Kabupaten Minahasa Utara memiliki batas-batas: Utara – Kabupaten Kepulauan Sitaro, Laut Sulawesi, dan Laut Maluku; Selatan – Kabupaten Minahasa; Barat – Kota Manado; Timur – Kota Bitung.
 2. *In terms of geographic position, Minahasa Utara Regency has boundaries as follows: North – Sitaro Regency, Sea of Sulawesi, Sea of Maluku; South – Minahasa Regency; West – Manado Municipality; East – Bitung Municipality.*

3. Minahasa Utara terdiri dari 10 Kecamatan yaitu:
 - Kecamatan Kema
 - Kecamatan Kauditan
 - Kecamatan Airmadidi
 - Kecamatan Kalawat
 - Kecamatan Dimembe
 - Kecamatan Talawaan
 - Kecamatan Wori
 - Kecamatan Likupang Barat
 - Kecamatan Likupang Timur
 - Kecamatan Likupang Selatan
 3. *Minahasa Utara has 10 Sub Districts. These include:*
 - *Kema Sub District*
 - *Kauditan Sub District*
 - *Airmadidi Sub District*
 - *Kalawat Sub District*
 - *Dimembe Sub District*
 - *Talawaan Sub District*
 - *Wori Sub District*
 - *Likupang Barat Sub District*
 - *Likupang Timur Sub District*
 - *Likupang Selatan Sub District*

ULASAN

Minahasa Utara memiliki ketinggian rata-rata +188,3 meter di atas permukaan laut, terletak pada 1°18'30" - 1°53'00" Lintang Utara, serta 124°44'00" - 125°11'00" Bujur Timur. Luas wilayah Minahasa utara adalah 1.059,24 km².

Akhir tahun 2020, wilayah administrasi Kabupaten Minahasa utara terdiri dari 10 wilayah kecamatan, luas masing-masing kecamatan, yaitu: Kema (78,76 km²), Kauditan (108,20 km²), Airmadidi (86,66 km²), Kalawat (39,03 km²), Dimembe (166,43 km²), Talawaan (82,51 km²), Wori (90,70 km²), Likupoang Barat (104,29 km²), Likupang Timur (290,84 km²), serta Likupang Selatan (11,82 km²).

Berdasarkan elevasi (ketinggian dari permukaan laut), dataran di Kabupaten Minahasa utara berkisar 1-500 m.

Jarak antara Ibukota Kabupaten ke Ibukota Kecamatan Kecamatan:

1. Kema: 19,0 km
2. Kauditan: 10,0 km
3. Airmadidi: 4,0 km
4. Kalawat: 5,0 km
5. Dimembe : 10,0 km
6. Talawaan: 12,0 km
7. Wori: 30,0 km
8. Likupang Barat : 48,1 km
9. Likupang Timur : 30,3 km
10. Likupang Selatan : 25,0 km

DESCRIPTION

Minahasa Utara is an area with average high around 188,3 meters of sea surface, it is located between 1°18'30" - 1°53'00" north latitude, 124°44'00" - 125°11'00" east longitude. Minahasa utara Regency total area is 1.059,24 km².

In 2020, Minahasa utara is divided into eleven Sub Districts, the land area of each Sub District : Kema (78,76 km²), Kauditan (108,20 km²), Airmadidi (86,66 km²), Kalawat (39,03 km²), Dimembe (166,43 km²), Talawaan (82,51 km²), Wori (90,70 km²), Likupoang Barat (104,29 km²), Likupang Timur (290,84 km²), and Likupang Selatan (11,82 km²).

Based on elevation (high of sea surface), land in Minahasa utara Regency is about 1-500 m.

Distance between Regency Capital to Sub District Capital each:

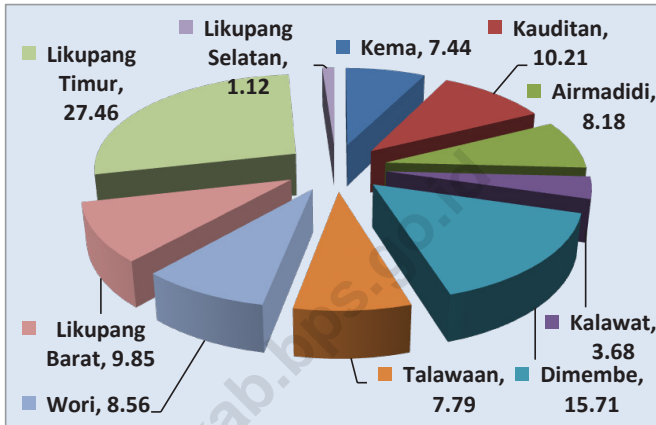
1. Kema: 19,0 kms
2. Kauditan: 10,0 kms
3. Airmadidi: 4,0 kms
4. Kalawat: 5,0 kms
5. Dimembe : 10,0 kms
6. Talawaan: 12,0 kms
7. Wori: 30,0 kms
8. Likupang Barat : 48,1 kms
9. Likupang Timur : 30,3 kms
10. Likupang Selatan : 25,0 kms

Wilayah Kabupaten Minahasa utara bagian utara berbatasan dengan Kabupaten Kepulauan Sitaro, Laut Sulawesi dan Laut Maluku, bagian timur berbatasan dengan Kota Bitung, bagian selatan berbatasan dengan Kabupaten Minahasa, dan bagian barat berbatasan dengan Kota Manado.

Territorial Boundaries of Minahasa utara Regency in northern area bordered by Sitaro Regency, Sea of Sulawesi, and Sea of Maluku, eastern area bordered by Bitung Municipality, southern area bordered by Minahasa Regency, and western area bordered by Manado Municipality.

<https://minutkab.bps.go.id>

Gambar 1.1 Luas Daerah menurut Kecamatan (%), 2020
Figures 1.1 Area of Subdistrict (%), 2020



Sumber/Source : Berdasarkan Peraturan Menteri Dalam Negeri No. 66 Tahun 2011 tanggal 28 Desember 2011
Based on Minister Of Home Affairs Regulation No 66/2011, December 28, 2011

1.1 KEADAAN GEOGRAFI GEOGRAPHY CONDITION

Tabel 1.1.1 **Luas Daerah dan Jumlah Pulau Menurut Kecamatan di Kabupaten Minahasa Utara, 2020**
Table 1.1.1 **Total Area and Number of Islands by Subdistrict in Minahasa Utara Regency/Municipality, 2020**

Kecamatan <i>Subdistrict</i>	Ibukota Kecamatan <i>Capital of Subdistrict</i>	Luas <i>Total Area</i> (km ² /sq.km)
(1)	(2)	(3)
Kema	Kema Satu	78.76
Kauditan	Kauditan Satu	108.20
Airmadidi	Airmadidi Atas	86.66
Kalawat	Kolongan	39.03
Dimembe	Dimembe	166.43
Talawaan	Talawaan	82.51
Wori	Wori	90.70
Likupang Barat	Serey	104.29
Likupang Timur	Likupang Satu	290.84
Likupang Selatan	Kokoleh Satu	11.82
Minahasa Utara	Airmadidi	1 059.24

Lanjutan Tabel/*Continued Table 1.1.1*

Kecamatan <i>Subdistrict</i>	Persentase terhadap Luas Kabupaten Minahasa Utara <i>Percentage to Regency/Municipal Area</i>	Jumlah Pulau <i>Number of Islands</i>
(1)	(4)	(5)
Kema	7.44	-
Kauditan	10.21	-
Airmadidi	8.18	-
Kalawat	3.68	-
Dimembe	15.71	-
Talawaan	7.79	-
Wori	8.56	-
Likupang Barat	9.85	-
Likupang Timur	27.46	-
Likupang Selatan	1.12	-
Minahasa Utara	100.00	-

Catatan/*Note:*Sumber/*Source:* Badan Pusat Statistik Kabupaten Minahasa Utara/ *Statistics of Minahasa Utara Regency*

Tabel
Table 1.1.2

Tinggi Wilayah dan Jarak ke Ibukota Kabupaten Minahasa Utara Menurut Kecamatan di Kabupaten Minahasa Utara, 2020
Altitude and Distance to the Capital of Minahasa Utara Regency by Subdistrict in Minahasa Utara Regency,

Kecamatan Subdistrict	Tinggi Wilayah (mdpl) Altitude (m a.s.l)	Jarak ke Ibukota Kabupaten Minahasa Utara (Km) Distance to the Capital of Minahasa Utara (Km)
(1)	(2)	(3)
Kema	2	19.00
Kauditan	400	10.00
Airmadidi	150	4.00
Kalawat	500	5.00
Dimembe	300	10.00
Talawaan	500	12.00
Wori	1	30.00
Likupang Barat	8	48.10
Likupang Timur	7	30.30
Likupang Selatan	15	25.00
Minahasa Utara		

Catatan/Note: ...

Sumber/Source: Badan Pusat Statistik Kabupaten Minahasa Utara/ *Statistics of Minahasa Utara Regency*

1.2 KEADAAN IKLIM CLIMATE CONDITION

Tabel 1.2.1 **Pengamatan Unsur Iklim Menurut Bulan di Stasiun
Klimatologi Minahasa Utara, 2020**
*Observation of Climate Elements By Months at Klimatologi
Minahasa Utara Station, 2020*

Bulan Month	Suhu/Temperature (°C)			Kelembaban/Humidity (%)		
	Minimum	Rata-rata Average	Maksimum Maximum	Minimum	Rata-rata Average	Maksimum Maximum
(1)	(2)	(3)	(4)	(5)	(6)	(7)
Januari/January	22.9	26.3	31.5	79	86	97
Februari/February	22.9	26.0	31.0	78	86	97
Maret/March	23.2	26.3	31.1	80	87	97
April/April	22.6	26.3	31.8	81	87	96
Mei/May	23.9	27.6	33.0	68	83	94
Juni/June	23.3	26.6	31.9	73	85	94
Juli/July	23.4	26.8	31.8	68	80	94
Agustus/August	23.6	27.5	32.7	61	75	94
September/September	23.1	26.8	32.3	66	81	94
Oktober/October	23.1	26.8	32.5	64	82	96
November/November	23.1	26.9	32.5	65	83	93
Desember/December	23.6	26.6	31.4	81	87	94

Lanjutan Tabel/*Continued Table 1.2.1*


Bulan <i>Month</i>	Kecepatan Angin (m/det) <i>Wind Velocity (m/sec)</i>			Tekanan Udara/ <i>Atmospheric Pressure</i> (mb)		
	Minimum	Rata-rata <i>Average</i>	Maksimum <i>Maximum</i>	Minimum	Rata-rata <i>Average</i>	Maksimum <i>Maximum</i>
(1)	(8)	(9)	(10)	(11)	(12)	(13)
Januari/ <i>January</i>	...	2.8	1002.6	...
Februari/ <i>February</i>	...	3.1	1003.4	...
Maret/ <i>March</i>	...	2.4	1002.8	...
April/ <i>April</i>	...	1.9	1002.7	...
Mei/ <i>May</i>	...	2.0	1001.5	...
Juni/ <i>June</i>	...	1.6	1001.4	...
Juli/ <i>July</i>	...	2.4	1000.6	...
Agustus/ <i>August</i>	...	2.8	1001.4	...
September/ <i>September</i>	...	2.0	1001.4	...
Oktober/ <i>October</i>	...	1.7	1000.8	...
November/ <i>November</i>	...	2.1	1001.2	...
Desember/ <i>December</i>	...	2.1	1000.4	...

Lanjutan Tabel/*Continued Table 1.2.1*

Bulan Month	Jumlah Curah Hujan Number of Precipitation (mm)	Jumlah Hari Hujan (hari) Number of Rainy Days (day)	Penyinaran Matahari Duration of Sunshine (%)
(1)	(14)	(15)	(16)
Januari/ <i>January</i>	2	3	58
Februari/ <i>February</i>	158	18	60
Maret/ <i>March</i>	108	14	49
April/ <i>April</i>	214	17	60
Mei/ <i>May</i>	293	16	63
Juni/ <i>June</i>	190	16	51
Juli/ <i>July</i>	138	17	56
Agustus/ <i>August</i>	356	23	64
September/ <i>September</i>	125	12	53
Oktober/ <i>October</i>	144	14	54
November/ <i>November</i>	182	15	56
Desember/ <i>December</i>	348	16	52

Catatan/*Note*: ...

Sumber/*Source*: Stasiun Klimatologi Minahasa Utara/ *Climatology Station of Minahasa Utara*



BAB
Chapter

2




PEMERINTAHAN
Government

Keputusan Anggota
DPRD Kabupaten
Minahasa Utara 2020

*Number of Parliament Decision
Minahasa Utara Regency 2020*


187
keputusan
/ decisions



89,3%

Anggota DPRD Kabupaten
Minahasa Utara 2020
adalah **LAKI-LAKI**

*of Parliament Member in Minahasa Utara
Regency 2020 are Men*



PENJELASAN TEKNIS

1. PNS atau Pegawai Negeri Sipil menurut UU No. 43 tahun 1999 adalah setiap warga Negara Republik Indonesia yang telah memenuhi syarat yang ditentukan, diangkat oleh pejabat yang berwenang dan diserahi tugas dalam suatu jabatan negeri atau diserahi tugas Negara lainnya dan digaji berdasarkan peraturan perundang-undangan yang berlaku.
2. Anggota Dewan Perwakilan Rakyat Daerah (DPRD) dipilih melalui pemilihan umum (pemilu) dan dilantik dalam masa jabatan lima tahun.

TECHNICAL NOTES

1. *PNS or a civil servant according to Law No. 43 of 1999 is every Indonesia citizen which qualify the requirement, legitimate by official authorities and entrusted with task in a position or entrusted with other official task and paid based on current regulations.*
2. *Regional House of Representatives (DPRD) members are elected through a general election and appointed for a five-years membership.*

ULASAN**DESCRIPTION**

Kabupaten Minahasa Utara pada tahun 2020 memiliki 10 Kecamatan yang terdiri dari 131 desa, dengan ibukotanya terletak di Kecamatan Airmadidi.

Minahasa Utara Regency has 10 Sub District which consist of 131 villages in 2020, the regency capital located in Airmadidi Sub District.

Jumlah wakil rakyat yang duduk pada lembaga legislatif, yaitu Dewan Perwakilan Rakyat Daerah (DPRD) sebanyak 28 orang, dengan 25 orang laki-laki dan 3 orang perempuan.

The number of legislative member in the House of Representative (DPRD) is 28 people, which is consists of 25 male and 3 female.

Keputusan yang dihasilkan oleh lembaga wakil rakyat ini selama tahun 2020 berupa 4 Peraturan Daerah,, 29 Keputusan DPRD, 10 Keputusan Pimpinan DPRD, dan 143 Keputusan Rapat.

The number of decision by the legislative member in the House of Representative in 2020 is 4 Local Regulation, , 29 Decision of The Regional House of Representatives, 10 Decisions of the Head of Assembly, and 143 Congress Committee Meeting.

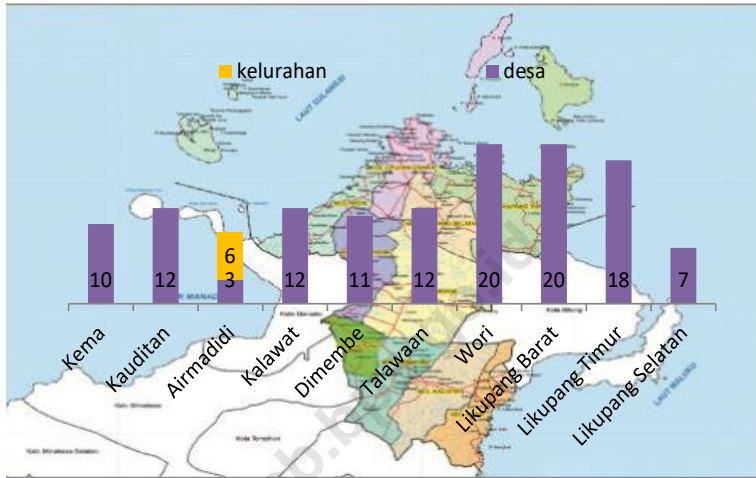
Sampai tahun 2020 Jumlah PNS di Kabupaten Minahasa Utara sejumlah 3.178 orang, lebih dari setengah nya berjenis kelamin perempuan dan sebesar 66,8 persen merupakan lulusan Sarjana.

Until 2020, the number of civil servant in Minahasa Utara Regency is 3.178 people, more than half are female and about 66,8 percent are bachelor degree.

Di Minahasa Utara, terdapat 5 Kepolisian Sektor, yaitu di Kecamatan Airmadidi, Kauditan, Kema, Dimembe, dan Likupang Timur.

Minahasa Utara has 5 local police sector, they are located in Airmadidi, Kauditan, Kema, Dimembe, and Likupang Timur Sub District.

Gambar 2.1 Banyaknya Desa/Kelurahan Menurut Kecamatan, 2020
Figures 2.1 Number of Rural/Urban by Sub Districts, 2020



Sumber/Source: Peraturan Kepala Badan Pusat Statistik Nomor 29 Tahun 2018 Tanggal 15 Januari 2018 tentang Perubahan Atas Peraturan Kepala Badan Pusat Statistik Nomor 55 Tahun 2017 tentang Kode dan Nama Wilayah Kerja Statistik Tahun 2017
 Chief Statistician Regulation Number 29/2018, January 15 2018, as a revision of Chief Statistician Regulation Number 55 of 2017 on Code and Name of Regional Level of Data Collection.

2.1 WILAYAH ADMINISTRATIF ADMINISTRATIVE AREA

Tabel 2.1.1 Jumlah Desa¹/Kelurahan Menurut Kecamatan di Kabupaten Minahasa Utara, 2016–2020
Table 2.1.1 *Number of Villages¹/Kelurahan by Subdistrict in Minahasa Utara Regency, 2016–2020*

Kecamatan Subdistrict	2016	2017	2018	2019	2020
(1)	(2)	(3)	(4)	(5)	(6)
Kema	10	10	10	10	10
Kauditan	12	12	12	12	12
Airmadidi	9	9	9	9	9
Kalawat	12	12	12	12	12
Dimembe	11	11	11	11	11
Talawaan	12	12	12	12	12
Wori	20	20	20	20	20
Likupang Barat	20	20	20	20	20
Likupang Timur	18	18	18	18	18
Likupang Selatan	7	7	7	7	7
Minahasa Utara	131	131	131	131	131

Catatan/Note: ¹Termasuk Unit Permukiman Transmigrasi (UPT)/Include Transmigration Settlement Unit

Sumber/Source: Peraturan Kepala Badan Pusat Statistik Nomor 1 Tahun 2020 Tanggal 5 Februari 2020 tentang Perubahan Atas Peraturan Kepala Badan Pusat Statistik Nomor 3 Tahun 2019 tentang Kode dan Nama Wilayah Kerja Statistik Tahun 2019/Chief Statistician Regulation Number 1/2020, February 5 2020, as a revision of Chief Statistician Regulation Number 3 of 2019 on Code and Name of Regional Level of Data Collection.

2.2 DEWAN PERWAKILAN RAKYAT DAERAH REGIONAL HOUSE OF REPRESENTATIVE

Tabel 2.2.1 Jumlah Anggota Dewan Perwakilan Rakyat Daerah Menurut Partai Politik dan Jenis Kelamin di Kabupaten Minahasa Utara, 2020
Number of Regional House of Representatives's Members by Political Parties and Sex in Minahasa Utara Regency, 2020

Partai Politik <i>Political Parties</i>	Laki-laki <i>Male</i>	Perempuan <i>Female</i>	Jumlah <i>Total</i>
(1)	(2)	(3)	(4)
Partai Demokrasi Indonesia Perjuangan	8	1	9
Partai Nasional Demokrat	4	-	4
Partai Golongan Karya	3	1	4
Partai Demokrat	4	-	4
Partai Gerindra	1	1	2
Partai Kebangkitan Bangsa	1	-	1
Partai Perindo	1	-	1
Partai Bulan Bintang	1	-	1
Partai Amanat Nasional	1	-	1
Partai Hanura	1	-	1
Jumlah/Total	25	3	28

Sumber/Source: DPRD Kabupaten Minahasa Utara/ Parliament of Minahasa Utara Regency

Tabel
Table 2.2.2

Banyaknya Keputusan Anggota DPRD Menurut Jenis Keputusan di Kabupaten Minahasa Utara, 2016 -2020
Number of Members of Parliament Decision by Type of Decision in Minahasa Utara Regency, 2016 - 2020

Jenis Keputusan <i>Type of Decision</i>	Tahun/Year				
	2016	2017	2018	2019	2020
(1)	(2)	(3)	(4)	(5)	(6)
Peraturan Daerah	14	8	5	3	4
Peraturan DPRD	-	1	1	-	1
Keputusan DPRD	25	29	19	20	29
Keputusan Pimpinan DPRD	5	8	5	11	10
Rapat-rapat	166	291	109	119	143
Jumlah/Total	210	337	139	153	187

Sumber/Source: DPRD Kabupaten Minahasa Utara/ Parliament of Minahasa Utara Regency

2.3 SUMBER DAYA MANUSIA HUMAN RESOURCES

Tabel 2.3.1 Jumlah Pegawai Negeri Sipil Menurut Jabatan dan Jenis Kelamin di Kabupaten Minahasa Utara, Desember 2019 dan Desember 2020
Number of Civil Servants by Occupation and Sex in Minahasa Utara Regency, December 2019 dan December 2020

Jabatan <i>Occupation</i>	2019		Jumlah <i>Total</i>
	Laki-laki <i>Male</i>	Perempuan <i>Female</i>	
(1)	(2)	(3)	(4)
Fungsional Tertentu <i>Specific Functional</i>	338	380	718
Fungsional Umum <i>Staf General Functional</i>	402	1557	1959
Struktural/Structural			
Eselon V/5th Echelon	0	0	0
Eselon IV/4th Echelon	190	231	421
Eselon III/3rd Echelon	93	62	155
Eselon II/2nd Echelon	21	7	28
Eselon I/1st Echelon	0	0	0
Jumlah/Total	1 044	2 237	3 281

Lanjutan Tabel/*Continued Table 2.3.1*

Jabatan <i>Occupation</i>	2020		Jumlah <i>Total</i>
	Laki-laki <i>Male</i>	Perempuan <i>Female</i>	
(1)	(5)	(6)	(7)
Fungsional Tertentu <i>Specific Functional</i>	546
Fungsional Umum <i>Staf General Functional</i>	2044
Struktural/Structural	
Eselon V/ <i>5th Echelon</i>	0	0	0
Eselon IV/ <i>4th Echelon</i>	406
Eselon III/ <i>3rd Echelon</i>	151
Eselon II/ <i>2nd Echelon</i>	31
Eselon I/ <i>1st Echelon</i>	0	0	0
Jumlah/Total	1 005	2 173	3178

Catatan/Note: ...

Sumber/Source: Badan Kepegawaian Daerah dan Diklat Kabupaten Minahasa Utara/ *Regional Personnel Agency, Education, Training of Minahasa Utara Regency*

Tabel
Table 2.3.2

Jumlah Pegawai Negeri Sipil Menurut Tingkat Pendidikan dan Jenis Kelamin di Kabupaten Minahasa Utara, Desember 2019 dan Desember 2020
Number of Civil Servants by Educational Level and Sex in Minahasa Utara Regency, Desember 2019 dan Desember 2020

Tingkat Pendidikan <i>Educational Level</i>	2019		
	Laki-laki <i>Male</i>	Perempuan <i>Female</i>	Jumlah <i>Total</i>
(1)	(2)	(3)	(4)
Sampai dengan SD <i>Up to Primary School</i>	1	0	1
SMP/Sederajat <i>General Vocational Junior High School</i>	3	1	4
SMA/Sederajat <i>General/Vocational Senior High School</i>	257	423	680
Diploma I, II/Akta I, II <i>Diploma I, II/Akta I, II</i>	48	200	248
Diploma III/Akta III/Sarjana Muda <i>Diploma III/Akta III/Bachelor</i>	43	205	248
Tingkat Sarjana/Doktor/Ph.D <i>University Graduates</i>	692	1 408	2 100
Jumlah/Total	1 044	2 237	3 281

Lanjutan Tabel/*Continued Table 2.3.2*

Tingkat Pendidikan <i>Educational Level</i>	2020		
	Laki-laki <i>Male</i>	Perempuan <i>Female</i>	Jumlah <i>Total</i>
(1)	(2)	(3)	(4)
Sampai dengan SD <i>Up to Primary School</i>	1	0	1
SMP/Sederajat <i>General Vocational Junior High School</i>	3	0	3
SMA/Sederajat <i>General/Vocational Senior High School</i>	225	369	594
Diploma I, II/Akta I, II <i>Diploma I, II/Akta I, II</i>	38	171	209
Diploma III/Akta III/Sarjana Muda <i>Diploma III/Akta III/Bachelor</i>	41	208	249
Tingkat Sarjana/Doktor/Ph.D <i>University Graduates</i>	697	1 425	2 122
Jumlah/Total	1 005	2 173	3 178

Catatan/Note: ...

Sumber/Source: Badan Kepegawaian Daerah dan Diklat Kabupaten Minahasa Utara/ *Regional Personnel Agency, Education, Training of Minahasa Utara Regency*

Tabel
Table 2.3.3

**Jumlah Pegawai Negeri Sipil Menurut Tingkat
Kepangkatan dan Jenis Kelamin di Kabupaten Minahasa
Utara, Desember 2019 dan Desember 2020**
*Number of Civil Servants by Hierarchy and Sex in Minahasa
Utara Regency, Desember 2019 dan Desember 2020*

Pangkat/Golongan/Ruang Hierarchy	2019		Jumlah Total
	Laki-laki Male	Perempuan Female	
(1)	(2)	(3)	(4)
1. I/A (Juru Muda)	0	0	0
2. I/B (Juru Muda Tingkat I)	0	0	0
3. I/C (Juru)	0	0	0
4. I/D (Juru Tingkat I)	4	0	4
Golongan I/Range I	4	0	4
5. II/A (Pengatur Muda)	29	32	61
6. II/B (Pengatur Muda Tingkat I)	83	107	190
7. II/C (Pengatur)	61	88	149
8. II/D (Pengatur Tingkat I)	29	94	123
Golongan II/Range II	202	321	523
9. III/A (Penata Muda)	140	302	442
10. III/B (Penata Muda Tingkat I)	152	400	552
11. III/C (Penata)	158	376	534
12. III/D (Penata Tingkat I)	198	395	593
Golongan III/Range III	648	1 473	2 121
13. IV/A (Pembina)	99	254	353
14. IV/B (Pembina Tingkat I)	76	182	258
15. IV/C (Pembina Utama Muda)	14	7	21
16. IV/D (Pembina Utama Madya)	1	0	1
17. IV/E (Pembina Utama)	0	0	0
Golongan IV/Range IV	190	443	633
Jumlah/Total	1 044	2 237	3 281

Lanjutan Tabel/*Continued Table 2.3.3*

Pangkat/Golongan/Ruang <i>Hierarchy</i>	2020		
	Laki-laki <i>Male</i>	Perempuan <i>Female</i>	Jumlah <i>Total</i>
(1)	(5)	(6)	(7)
1. I/A (Juru Muda)	0	0	0
2. I/B (Juru Muda Tingkat I)	0	0	0
3. I/C (Juru)	0	0	0
4. I/D (Juru Tingkat I)	4	0	4
Golongan I/Range I	4	0	4
5. II/A (Pengatur Muda)	24	26	50
6. II/B (Pengatur Muda Tingkat I)	64	88	152
7. II/C (Pengatur)	61	75	136
8. II/D (Pengatur Tingkat I)	25	80	105
Golongan II/Range II	174	269	443
9. III/A (Penata Muda)	143	313	456
10. III/B (Penata Muda Tingkat I)	140	375	515
11. III/C (Penata)	161	365	526
12. III/D (Penata Tingkat I)	202	408	610
Golongan III/Range III	646	1 461	2 107
13. IV/A (Pembina)	94	261	355
14. IV/B (Pembina Tingkat I)	67	174	241
15. IV/C (Pembina Utama Muda)	19	8	27
16. IV/D (Pembina Utama Madya)	1	0	1
17. IV/E (Pembina Utama)	0	0	0
Golongan IV/Range IV	181	443	624
Jumlah/Total	1 005	2 173	3 178

Catatan/Note: ...

Sumber/Source: Badan Kepegawaian Daerah dan Diklat Kabupaten Minahasa Utara/ *Regional Personnel Agency, Education, Training of Minahasa Utara Regency*

Tabel 2.3.4 Jumlah Organisasi Menurut Jenisnya di Kabupaten Minahasa Utara, 2020
Number of Organization by Type in Minahasa Utara Regency, 2020

Jenis Type	(2017)	(2018)	(2019)	(2020)
(1)	(2)	(3)	(4)	(5)
Keagamaan	1	3	5	5
Profesional	-	3	3	2
Kepemudaan	-	-	1	1
Sosial Masyarakat	4	13	17	19
Lingkungan Hidup	-	1	1	
Minahasa Utara	5	17	27	

Catatan/Note: ...

Sumber/Source: Badan Kesbang dan Politik Kabupaten Minahasa Utara/ Board of Union Nation and Politics of Minahasa Utara Regency

2.4 KEUANGAN PEMERINTAH GOVERNMENT FINANCE

Tabel 2.4.1 Realisasi Pendapatan Pemerintah Kabupaten Minahasa Utara Menurut Jenis Pendapatan (ribu rupiah), 2017–2020
Actual Minahasa Utara Regency Government Revenues by Kind of Revenues (thousand rupiahs), 2017–2020

Jenis Pendapatan/ <i>Kind of Revenues</i>	2017	2018
(1)	(2)	(3)
1. Pendapatan Asli Daerah (PAD)/Regional Revenue
1.1 Pajak Daerah/ <i>Regional Tax</i>
1.2 Retribusi Daerah/ <i>Regional Retribution</i>
1.3 Hasil Perusahaan Milik Daerah dan Pengelolaan Kekayaan Daerah yang Dipisahkan/ <i>Regional-Owned Company Revenue and Separated Management of Regional Wealth</i>
1.4 Lain-lain PAD yang Sah/ <i>Other Regional Revenue</i>
2. Dana Perimbangan/Balance Funds
2.1 Bagi Hasil Pajak/ <i>Tax Sharing Revenue</i>
2.2 Bagi Hasil Bukan Pajak/Sumber Daya Alam/ <i>Non-Tax Sharing Revenue/Natural Resources</i>
2.3 Dana Alokasi Umum/ <i>General Allocation Fund</i>
2.4 Dana Alokasi Khusus/ <i>Special Allocation Fund</i>
3. Lain-lain Pendapatan yang Sah/Other Revenue
3.1 Pendapatan Hibah/ <i>Grant</i>
3.2 Dana Darurat/ <i>Emergency Fund</i>
3.3 Dana Bagi Hasil Pajak dari Provinsi dan Pemerintah Daerah Lainnya/ <i>Tax Sharing Revenue from Provincial and Other Regional Governments</i>
3.4 Dana Penyesuaian dan Otonomi Daerah/ <i>Regional Adjustment and Autonomy Fund</i>
3.5 Bantuan Keuangan dari Provinsi atau Pemerintah Daerah Lainnya/ <i>Financial Assistance from Provincial or Other Regional Governments</i>
3.6 Lainnya/ <i>Others</i>
Jumlah/Total

Catatan/Note: ...

Sumber/Source: Badan Keuangan Kabupaten Minahasa Utara/*Financial Department of Minahasa Utara Regency*

Lanjutan Tabel/*Continued Table 2.4.1*

Jenis Pendapatan/Kind of Revenues	2019	2020
(1)	(4)	(5)
1. Pendapatan Asli Daerah (PAD)/Regional Revenue	107 186 871	75 169 138
1.1 Pajak Daerah/ <i>Regional Tax</i>	63 720 853	45 777 394
1.2 Retribusi Daerah/ <i>Regional Retribution</i>	25 338 960	15 484 115
1.3 Hasil Perusahaan Milik Daerah dan Pengelolaan Kekayaan Daerah yang Dipisahkan/ <i>Regional-Owned Company Revenue and Separated Management of Regional Wealth</i>	967 824	546 866
1.4 Lain-lain PAD yang Sah/ <i>Other Regional Revenue</i>	17 159 235	13 360 763
2. Dana Perimbangan/Balance Funds	754 799 950	640 189 496
2.1 Bagi Hasil Pajak/ <i>Tax Sharing Revenue</i>	36 029 708	11 390 663
2.2 Bagi Hasil Bukan Pajak/Sumber Daya Alam/ <i>Non-Tax Sharing Revenue/Natural Resources</i>	14 357 481	10 739 632
2.3 Dana Alokasi Umum/ <i>General Allocation Fund</i>	519 367 219	472 542 815
2.4 Dana Alokasi Khusus/ <i>Special Allocation Fund</i>	185 045 542	145 516 386
2.5 Dana Transfer Pemerintah Pusat Lainnya/ <i>Other Transfer from Government</i>	114 975 071	133 002 191
2.6 Pendapatan Transfer Pemerintah derha Lainnya/ <i>Other Regional Government Transfer Income</i>	43 485 535	24 877 282
3. Lain-lain Pendapatan yang Sah/Other Revenue	19 445 800	911 585
3.1 Pendapatan Hibah/ <i>Grant</i>	19 445 800	911 585
3.2 Dana Darurat/ <i>Emergency Fund</i>		
3.3 Dana Bagi Hasil Pajak dari Provinsi dan Pemerintah Daerah Lainnya/ <i>Tax Sharing Revenue from Provincial and Other Regional Governments</i>	-	-
3.4 Dana Penyesuaian dan Otonomi Daerah/ <i>Regional Adjustment and Autonomy Fund</i>	-	-
Jumlah/Total	1 039 893 277	874 149 692

Catatan/Note: ...

Sumber/Source: Badan Keuangan Kabupaten Minahasa Utara/*Financial Department of Minahasa Utara Regency*

Tabel
Table 2.4.2

**Realisasi Belanja Pemerintah Kabupaten Minahasa Utara
Menurut Jenis Belanja (ribu rupiah), 2017–2020
Actual Minahasa Utara Regency Government Expenditures
by Kind of Expenditures (thousand rupiahs), 2017–2020**

Jenis Pendapatan Kind of Revenues	2017	2018
(1)	(2)	(3)
1. Belanja Tidak Langsung/Indirect Expenditures
1.1 Belanja Pegawai/Personnel Expenditures
1.2 Belanja Bunga/Interest Expenditures
1.3 Belanja Subsidi/Subsidies Expenditures
1.4 Belanja Hibah/Grant Expenditures
1.5 Belanja Bantuan Sosial/Social Aid Expenditures
1.6 Belanja Bagi Hasil/Sharing Fund Expenditure
1.7 Belanja Bantuan Keuangan/Financial Aids Expenditures
1.8 Belanja Tidak Terduga/Unpredicted Expenditures
2. Belanja Langsung/Direct Expenditures
2.1 Belanja Pegawai/Personnel Expenditures
2.2 Belanja Barang dan Jasa/Goods and Services Expenditures
2.3 Belanja Modal/Capital Expenditure
Jumlah/Total

Lanjutan Tabel/*Continued Table 2.4.2*

Jenis Pendapatan <i>Kind of Revenues</i>	2019	2020
(1)	(4)	(5)
1. Belanja Operasional/<i>Indirect Expenditures</i>	684 468 955	597 120 011
1.1 Belanja Pegawai/ <i>Personnel Expenditures</i>	356 942 710	340 786 236
1.2 Belanja Barang dan Jasa/ <i>Goods and Services Expenditures</i>	309 313 695	194 978 095
1.3 Belanja Hibah/ <i>Grant Expenditures</i>	10 236 550	60 620 681
1.4 Belanja Bantuan Sosial/ <i>Social Aid Expenditures</i>	7 976 000	735 000
2. Belanja Langsung/<i>Direct Expenditures</i>	214 105 679	102 165 738
2.1 Belanja Modal Tanah	36 389 134	19 968 389
2.2 Belanja Modal Peralatan dan Mesin	54 185 075	36 682 652
2.3 Belanja Modal Gedung dan Bangunan	59 042 696	32 674 332
2.4 Belanja Modal Jalan, irigasi, dan Jaringan	61 656 698	12 663 213
2.5 Belanja Modal Aset tetap Lainnya	2 832 077	204 151
3. Belanja Tak Terduga/<i>Unpredicted Expenditures</i>	191 226	65 808 333
3.1 Belanja Tak Terduga/ <i>Unpredicted Expenditures</i>	191 226	65 808 333
Jumlah/<i>Total</i>	898 574 634	765 094 082

Catatan/*Note*: Belum Termasuk Dana Bos

Sumber/*Source*: Badan Keuangan Kabupaten Minahasa Utara/*Financial Department of Minahasa Utara Regency*

BAB Chapter

3

PENDUDUK DAN KETENAGAKERJAAN

Population and Employment

Kabupaten Minahasa
Utara 2020
Minahasa Utara Regency 2020



Jumlah Penduduk
Number of Population

224.99
ribu / thousand

Laju Pertumbuhan
Population Growth Rate



1.71%

Rasio Jenis Kelamin
Sex Ratio

103.7

Terdapat 103.7 penduduk laki-laki
untuk 100 penduduk perempuan.
There are 103.7 males for every 100 females.



KALAWAT

Kecamatan dengan persentase
penduduk tertinggi.
Subdistrict with highest percentage of total population.

14.57%



LIKUPANG
SELATAN

Kecamatan dengan persentase
penduduk terendah.
Subdistrict with lowest percentage of total population.

2.58%

Persentase Angkatan Kerja
yang **PENGANGGURAN**
Percentage of Unemployment
to Economically Active.



7.88%

Persentase Angkatan Kerja
yang **BEKERJA**
Percentage of Working
to Economically Active.



92.12%

Penduduk Berumur 15 Tahun Ke Atas yang
Bekerja Selama Seminggu yang Lalu
Population 15 Years of Age and Over who
Worked During The Previous Week



36.60%

63.39%

PENJELASAN TEKNIS

1. Sumber utama data kependudukan adalah sensus penduduk yang dilaksanakan setiapsepuluh tahunsekali. Sensus penduduk telah dilaksanakan sebanyak dua kali di Kabupaten Minahasa Utara, yaitu tahun 2010 dan 2020. Di dalam sensus penduduk, pencacahan dilakukan terhadap seluruh penduduk yang berdomisili di wilayah teritorial Indonesia termasuk warga negara asing kecuali anggota korps diplomatik negara sahabat beserta keluarganya. Metode pengumpulan data dalam sensus dilakukan dengan wawancara antara petugas sensus dengan responden. Pencatatan penduduk menggunakan konsep usual residence, yaitu konsep di mana penduduk biasa bertempat tinggal. Bagi penduduk yang bertempat tinggal tetap dicacah di mana mereka biasa tinggal, sedangkan untuk penduduk yang tidak bertempat tinggal tetap dicacah di tempat di mana mereka ditemukan petugas sensus pada malam 'Hari Sensus'. Termasuk penduduk yang tidak bertempat tinggal tetap adalah tuna wisma, awak kapal berbendera Indonesia, penghuni perahu/rumah apung, masyarakat terpencil/terasing, dan pengungsi. Bagi mereka yang mempunyai tempat tinggal tetap dan sedang bepergian

TECHNICAL NOTES

1. *The main source of demographic data is population census, which is conducted every ten years. Population Census in Minahasa Utara Regency has been conducted twice in 2010 and 2020. The population census enumerates all residents who domicile in the entire territory of Indonesia including foreign citizens except the diplomatic corps members and their families. The method of data collection in a population census involves interviewing respondents. Enumeration of the population uses the concept of "usual residence", which is the concept of "places where people usually live". De jure was applied to the permanent residents, while de facto was applied to non-permanent residents. The permanent residents were enumerated in place where they normally live, the non-permanent residents were enumerated where they were found by the enumerators, on the night of 'Census Date'. The non permanent residents include homeless people, ship crew, boat people, remote area community, and internally displaced persons. Those who had permanent residence and had been travelling away from their home for six months or more were not enumerated in their permanent place, but in the place where they were during the census. For the*

1. ke luar wilayah lebih dari enam bulan, tidak dicacah di tempat tinggalnya, tetapi dicacah di tempat tujuannya. Untuk tahun yang tidak dilaksanakan sensus penduduk, data kependudukan diperoleh dari hasil proyeksi penduduk. Proyeksi penduduk merupakan suatu perhitungan ilmiah yang didasarkan pada asumsi dari komponen-komponen perubahan penduduk, yaitu kelahiran, kematian, dan migrasi.
 2. Penduduk Indonesia adalah semua orang yang berdomisili di wilayah teritorial Indonesia selama 6 bulan atau lebih dan atau mereka yang berdomisili kurang dari 6 bulan tetapi bertujuan menetap.
 3. Laju pertumbuhan penduduk adalah angka yang menunjukkan persentase penambahan penduduk dalam jangka waktu tertentu.
 4. Kepadatan penduduk adalah rasio banyaknya penduduk per kilometer persegi.
 5. Rasio jenis kelamin adalah perbandingan antara penduduk laki-laki dan penduduk perempuan pada suatu wilayah dan waktu tertentu. Biasanya dinyatakan dengan banyaknya penduduk laki-laki untuk 100 penduduk perempuan.
1. *periods where the population census is not conducted, population projection is done to estimate population during those years. The population projection is an estimate based on the demographic components, such as birth, death, and migration.*
 2. *The population of Indonesia are all residents of the entire territory of Indonesia who have stayed for six months or longer, and those who intended to stay more than six months even though their length of stay is less than six months.*
 3. *The growth rate of population is the number that show percentage of population growth within a specified period.*
 4. *Population density is ratio of population per square kilometer.*
 5. *Sex ratio is the ratio of males population to females population in a given area and time, usually expressed as the number of males for every 100 females.*

6. Distribusi penduduk adalah pola persebaran penduduk di suatu wilayah, baik berdasarkan batas-batas geografis maupun berdasarkan batas-batas administrasi pemerintahan.
 7. Komposisi penduduk adalah pola persebaran penduduk menurut karakteristiknya, contoh: penduduk menurut kelompok umur, penduduk menurut jenis kelamin.
6. *Population distribution is the pattern of population distribution in an area, either by geographic boundaries or by government administrative boundaries.*
 7. *Population composition is the pattern of population distribution by its characteristics, example: population by age group, population by sex.*

ULASAN**DESCRIPTION****Kependudukan**

Penduduk Kabupaten Minahasa Utara berdasarkan Sensus Penduduk 2020 sebanyak 224.993 jiwa yang terdiri atas 114.530 jiwa penduduk laki-laki dan 110.463 jiwa penduduk perempuan. Dibandingkan dengan jumlah penduduk tahun 2010, penduduk Minahasa Utara mengalami pertumbuhan sebesar 19,10 persen. Sementara itu besarnya angka rasio jenis kelamin tahun 2020 penduduk laki-laki terhadap penduduk perempuan sebesar 103,7. Berdasarkan luas wilayah dan jumlah penduduk pada tahun 2020 maka kepadatan penduduk di Kabupaten Minahasa Utara tahun 2020 mencapai 212 jiwa/km².

Ketenagakerjaan

Penduduk Minahasa Utara berusia 15 tahun atau lebih pada tahun 2020 mencapai 155 ribu orang. Jumlah angkatan kerja sebanyak 95 ribu orang, dimana 88 ribu orang diantaranya bekerja.

Pekerja di Sulawesi Utara didominasi oleh lulusan SMA sederajat, yakni mencapai 40 persen.

Population

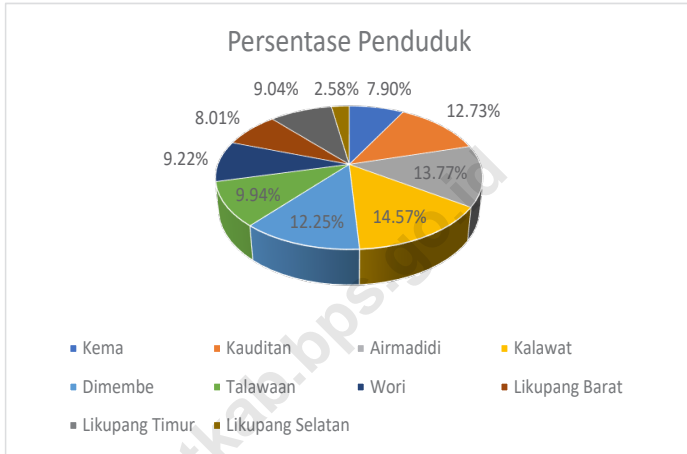
Minahasa Utara population based population census 2020 were 224.993 people consisting of 114.530 inhabitants of the male and 110.463 female population people. This compares with a total Minahasa Utara Population in 2010 the Population growth of Minahasa Utara are 19,10 percent. While the magnitude of the sex ratio in 2020 the male population towards the female population are 103,7. Based on the area size and total population in 2020, population density of Minahasa Utara in 2020 reached 212 people/km².

Employment

The population of Sulawesi Utara aged 15 years or more in 2020 reached 155 thousand people. The total workforce is 95 thousand people, of which 88 thousand people work.

Workers in Sulawesi Utara were dominated by high school graduates which equal to 40 percent.

Gambar 3.1 **Persentase Penduduk Menurvt Kecamatan 2020**
Figures 3.1 **Percentage of Population by Subdistrict, 2020**



Sumber/Source : Hasil SP2020 (September)/The result of the 2020 Population Census (September)

**3.1 PENDUDUK
POPULATION**

Tabel 3.1.1 Penduduk, Laju Pertumbuhan Penduduk, Distribusi Persentase Penduduk, Kepadatan Penduduk, Rasio Jenis Kelamin Penduduk Menurut Kecamatan di Kabupaten Minahasa Utara, 2020
Population, Population Growth Rate, Percentage Distribution of Population, Population Density, and Population Sex Ratio by Subdistrict in Minahasa Utara Regency, 2020

Kecamatan Subdistrict	Penduduk (ribu) Population (thousand)	Laju Pertumbuhan Penduduk per Tahun 2010–2020 Annual Population Growth Rate (%) 2010–2020
(1)	(2)	(3)
Kema	17.77	1.65
Kauditan	28.64	1.88
Airmadidi	30.98	1.50
Kalawat	32.78	2.02
Dimembe	27.55	1.86
Talawaan	22.36	2.30
Wori	20.75	1.40
Likupang Barat	18.02	0.57
Likupang Timur	20.34	2.03
Likupang Selatan	5.79	1.24
Minahasa Utara	224.99	1.71

Lanjutan Tabel/*Continued Table 3.1.1*

Kecamatan Subdistrict	Persentase Penduduk Percentage of Total Population	Kepadatan Penduduk per km² Population Density per sq.km
(1)	(4)	(5)
Kema	7.90%	226
Kauditan	12.73%	265
Airmadidi	13.77%	358
Kalawat	14.57%	840
Dimembe	12.25%	166
Talawaan	9.94%	271
Wori	9.22%	229
Likupang Barat	8.01%	173
Likupang Timur	9.04%	70
Likupang Selatan	2.58%	490
Minahasa Utara	100%	212

Lanjutan Tabel/*Continued Table* 3.1.1

Kecamatan <i>Subdistrict</i>	Rasio Jenis Kelamin Penduduk <i>Population Sex Ratio</i>
(1)	(6)
Kema	107.8
Kauditan	101.2
Airmadidi	103.8
Kalawat	100.9
Dimembe	102.1
Talawaan	105.4
Wori	105.9
Likupang Barat	104.6
Likupang Timur	105.6
Likupang Selatan	102.6
Minahasa Utara	103.7

Catatan/*Note*:

Sumber/*Source*: Hasil SP2020 (September)/*The result of the 2020 Population Census (September)*

Tabel 3.1.2 **Jumlah Penduduk Menurut Kelompok Umur dan Jenis Kelamin di Kabupaten Minahasa Utara, 2020**
Table 3.1.2 **Population by Age Groups and Sex in Minahasa Utara Regency, 2020**

Kelompok Umur Age Groups	Jenis Kelamin/Sex		
	Laki-Laki Male	Perempuan Female	Jumlah Total
(1)	(2)	(3)	(4)
0-4	8 631	8, 249	16 880
5-9	8 997	8 889	17 886
10-14	9 136	8 611	17 747
15-19	9 098	8 731	17 829
20-24	9 705	8 873	18 578
25-29	9 336	8 874	18 210
30-34	9 183	8 562	17 745
35-39	8 457	8 039	16 496
40-44	8 430	7 971	16 401
45-49	7 572	7 339	14 911
50-54	7 036	6 749	13 785
55-59	5 909	5 803	11 712
60-64	4 760	4 820	9 580
65-69	3 674	3 764	7 438
70-74	2 422	2 472	4 894
75+	2 184	2 717	4 901
Minahasa Utara	114 530	110 463	224 993

Catatan/Note: ...

Sumber/Source: Hasil Perapihan Umur dari Data Administratif dan SP2020 (September)/The Result of Smoothing Single Year of Age from Administrative Data and the 2020 Population Census (September)

3.2 KETENAGAKERJAAN EMPLOYMENT

Tabel 3.2.1 Jumlah Penduduk Berumur 15 Tahun Keatas Menurut Jenis Kegiatan Selama Seminggu yang Lalu dan Jenis Kelamin di Kabupaten Minahasa Utara, 2020
Population Aged 15 Years and Over by Type of Activity During The Previous Week and Sex in Minahasa Utara Regency, 2020

Kegiatan Utama <i>Main Activity</i>	Jenis Kelamin/Sex		
	Laki-Laki <i>Male</i>	Perempuan <i>Female</i>	Jumlah <i>Total</i>
(1)	(2)	(3)	(4)
I. Angkatan Kerja/<i>Economically Active</i>			
1. Bekerja/ <i>Working</i>	56 040	32 361	88 401
2. Pengangguran Terbuka/ <i>Unemployment</i>	4 242	3 320	7 562
II. Bukan Angkatan Kerja/<i>Economically Inactive</i>			
1. Sekolah/ <i>Attending School</i>	6 149	6 376	12 525
2. Mengurus Rumah Tangga/ <i>Housekeeping</i>	3 474	29 733	33 207
3. Lainnya/ <i>Others</i>	9 005	4 980	13 985
Jumlah/<i>Total</i>	78 910	76 770	155 680

Catatan/*Note*:

Sumber/*Source*: BPS, Survei Angkatan Kerja Nasional (Sakernas) Agustus/BPS-Statistics Indonesia, August National Labor Force Survey

Tabel 3.2.2
Table

Penduduk Berumur 15 Tahun ke Atas Menurut Pendidikan Tertinggi yang Ditamatkan dan Jenis Kegiatan Selama Seminggu yang Lalu di Kabupaten Minahasa Utara, 2020
Population 15 Years of Age and Over by Educational Attainment and Type of Activity During the Previous Week in Minahasa Utara Regency, 2020

Pendidikan Tertinggi yang Ditamatkan ¹ Educational Attainment ¹	Angkatan Kerja/Economically Active			Persentase Bekerja terhadap Angkatan Kerja Percentage of Working to Economically Active
	Bekerja Working	Pengangguran ² Unemployment ²	Jumlah Angkatan Kerja Total of Economically Active	
(1)	(2)	(3)	(4)	(5)
0	20 309	737	21 046	96.45
1	19 041	816	19 857	95.90
2	35 303	5 003	40 306	87.59
3	13 748	1 006	14 754	93.18
Jumlah/Total	88 401	7 562	95 963	92.12

Lanjutan Tabel/*Continued Table 3.2.2*

Pendidikan Tertinggi yang Ditamatkan¹ <i>Educational Attainment¹</i>	Bukan Angkatan Kerja <i>Not Economically Active</i>	Jumlah Total	Persentase Angkatan Kerja terhadap Penduduk Usia Kerja <i>Percentage of Economically Active to Working Age Population</i>
(1)	(6)	(7)	(8)
0	16 286	37 332	56.38
1	18 719	38 576	51.48
2	22 380	62 686	64.30
3	2 332	17 086	86.35
Jumlah/Total	59 717	155 680	61.64

Catatan/Note: ¹ 0. ≤ Sekolah Dasar (SD)/≤ *Primary School*
 1. Sekolah Menengah Pertama/*Junior High School*
 2. Sekolah Menengah Atas/*Senior High School*
 3. Perguruan Tinggi/*Collage*
² 1. Mencari pekerjaan/*Looking for work*
 2. Mempersiapkan usaha/*Establishing a new business/firm*
 3. Merasa tidak mungkin mendapat pekerjaan/*Hopeless of job*
 4. Sudah punya pekerjaan tetapi belum mulai bekerja/*Have a job in future start*

Sumber/Source: BPS, Survei Angkatan Kerja Nasional (Sakernas) Agustus/BPS-Statistics Indonesia, August National Labor Force Survey

Tabel 3.2.3
Table

Penduduk Berumur 15 Tahun Ke Atas yang Bekerja Selama Seminggu yang Lalu Menurut Status Pekerjaan Utama dan Jenis Kelamin di Kabupaten Minahasa Utara, 2020
Population 15 Years of Age and Over who Worked During The Previous Week by Main Employment Status and Sex in Minahasa Utara Regency, 2020

Status Pekerjaan Utama Main Employment Status	Laki-Laki Male	Perempuan Female	Jumlah Total
(1)	(2)	(3)	(4)
Berusaha sendiri <i>Own account worker</i>	11 467	9 654	21 121
Berusaha dibantu buruh tidak tetap/buruh tidak dibayar <i>Employer assisted by temporary worker/unpaid worker</i>	6 986	1 710	8 696
Berusaha dibantu buruh tetap/buruh dibayar <i>Employer assisted by permanent worker/paid worker</i>	2 504	689	3 193
Buruh/Karyawan/Pegawai/ <i>Employee</i>	26 565	12 741	39 306
Pekerja bebas <i>Casual worker</i>	6 291	1 655	7 946
Pekerja keluarga/tak dibayar <i>Family worker/unpaid worker</i>	2 227	5 912	8 139
Jumlah/Total	56 040	32 361	88 401

Catatan/Note: ...

Sumber/Source: BPS, Survei Angkatan Kerja Nasional (Sakernas) Agustus/BPS-Statistics Indonesia, August National Labor Force Survey

BAB
Chapter

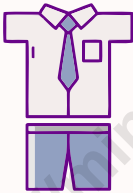
4

SOSIAL DAN
KESEJAHTERAAN RAKYAT
Social dan Welfare

Banyaknya Murid Berdasarkan Jenjang Pendidikan
Kabupaten Minahasa Utara, 2019/2020

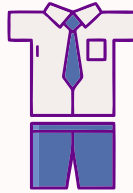
*Number of Student based on Education
Minahasa Utara Regency, 2019/2020*

9384




SMA
*Senior
High
School*

10103



SMP
*Junior
High
School*

21314



SD
*Elementary
School*



Kemiskinan di Kabupaten
Minahasa Utara, 2020

Poverty in Minahasa Utara Regency, 2020

Garis Kemiskinan
(rupiah/kapita/bulan)
*Poverty Line
(rupiah/capita/month)*

333 535

Jumlah (ribu)
Numbers (thousand)

14.33

Persentase (%)
Percentage (%)

7.00

PENJELASAN TEKNIS**TECHNICAL NOTES**

- | | |
|--|---|
| <p>1. Tidak/belum pernah sekolah adalah mereka yang tidak pernah atau belum pernah terdaftar dan tidak pernah atau belum pernah aktif mengikuti pendidikan di suatu jenjang pendidikan formal. Termasuk juga yang tamat/belum tamat taman kanak-kanak tetapi tidak melanjutkan ke sekolah dasar.</p> | <p>1. <i>Not/never attending school is someone who has never attended or never been registered in a formal education, such as primary, secondary, and tertiary education. Those who just completed kindergarten are considered as never attended school.</i></p> |
| <p>2. Masih bersekolah adalah mereka yang terdaftar dan aktif mengikuti pendidikan formal dan nonformal (Paket A, B, atau C), baik pendidikan dasar, menengah maupun pendidikan tinggi. Bagi mahasiswa yang sedang cuti dianggap masih bersekolah.</p> | <p>2. <i>Attending school is someone who is currently attending primary, secondary, or tertiary education, including package A, package B, or package C. College student who postpones his/her study is considered as attending school.</i></p> |
| <p>3. Tidak bersekolah lagi adalah mereka yang pernah terdaftar dan aktif mengikuti pendidikan di suatu jenjang pendidikan formal dan nonformal (Paket A, B, atau C), tetapi pada saat pencacahan tidak lagi terdaftar dan tidak aktif mengikuti pendidikan.</p> | <p>3. <i>Not attending school anymore is someone who had enrolled and participated in formal and non-formal education in the past including package A, package B, or package C, but currently does not attend school.</i></p> |
| <p>4. Tamat sekolah adalah menyelesaikan pelajaran yang ditandai dengan lulus ujian akhir pada kelas atau tingkat terakhir suatu jenjang pendidikan di sekolah negeri maupun swasta dengan mendapatkan tanda tamat belajar/ijazah. Seseorang yang belum mengikuti pelajaran</p> | <p>4. <i>Completed particular level of education is someone who has completed particular level of education in private or public school and accepting graduation certificate. Someone who has never attended the highest grade but passed the final exam is considered as completed particular level of</i></p> |

pada kelas tertinggi tetapi telah mengikuti ujian akhir dan lulus dianggap tamat sekolah.

5. Rumah Sakit adalah tempat pemeriksaan dan perawatan kesehatan, biasanya berada di bawah pengawasan dokter/tenaga medis, yang melayani penderita yang sakit untuk berobat rawat jalan atau rawat inap.
6. Rumah Bersalin adalah sarana pelayanan kesehatan dengan izin sebagai rumah bersalin, dilengkapi pelayanan pemeriksaan kehamilan, persalinan serta pemeriksaan ibu dan anak yang berada di bawah pengawasan bidan senior.
7. Puskesmas (Pusat Kesehatan Masyarakat) adalah unit pelaksana teknis dinas kesehatan kabupaten/ kota yang mempunyai fungsi utama sebagai penyelenggara pelayanan kesehatan tingkat pertama. Wilayah kerja puskesmas maksimal adalah satu kecamatan dan untuk dapat menjangkau wilayah kerjanya, puskesmas mempunyai jaringan pelayanan yang meliputi unit Puskesmas Pembantu (Pustu), unit Puskesmas Keliling (Puskel), dan unit bidan desa/komunitas (Peraturan Menteri Kesehatan RI No. 75 Tahun 2014 Tentang Pusat

education.

5. *Hospital is a place for health check, usually controlled/supervised by doctors/medical personnel to serve the ill patients to get outpatient or inpatient treatment services.*
6. *Maternity House is health care facility with a license as a maternity house, equipped with prenatal care, childbirth and examination of mothers and children which is under the supervision of a senior midwife.*
7. *Public Health Center is technical implementation unit of regency health department that have the primary function as a first-level health care providers. The working area standard of public health center is one district and to reach their working areas, public health centers have a service network covering subsidiary of public health center, mobile public health center units, and midwife units (Regulation of the Minister of Health of Indonesia Number 75 Year 2014 about Public Health Center).*

Kesehatan Masyarakat).

<https://minutkab.bps.go.id>

ULASAN**Pendidikan**

Kabupaten Minahasa Utara memiliki sebaran fasilitas pendidikan yang cukup merata di 10 kecamatan. Tercatat pada tahun 2020 di Dinas Pendidikan Kabupaten Minahasa Utara bahwa Kabupaten Minahasa Utara memiliki, 192 Sekolah Dasar, 70 Sekolah Menengah Pertama, dan 37 Sekolah Menengah Atas

Kesehatan

Tenaga medis terbanyak di kabupaten Minahasa Utara pada tahun 2020 adalah perawat. Jumlah penyakit terbanyak yang ditemui di Minahasa Utara pada tahun 2019 yaitu Infeksi Saluran Pernapasan Atas (ISPA).

Agama

Sebagian besar penduduk Minahasa Utara memeluk Agama Protestan sebagai keyakinannya, kemudian diikuti dengan agama Islam, Katolik, dan Hindu. Data untuk agama Buddha dan lainnya untuk sementara belum tersedia di Kementerian Agama Kabupaten Minahasa Utara.

Kriminalitas

Banyaknya kejahatan yang dilaporkan pada Polres Kabupaten Minahasa Utara pada tahun 2019 yaitu sebanyak 541 kasus, dengan jumlah kasus terbanyak berupa aniaya biasa sebanyak 174 kasus. Sementara itu, jumlah tahanan pada tahun 2017 sebanyak 352 orang, dengan jumlah

DESCRIPTION**Education**

Minahasa Utara has a good distribution of education facility in 10 Sub District.. Based on Education Department of Minahasa Utara Regency in 2020, Minahasa Utara has 192 Primary School, 70 Junior High School, and 37 Senior High School.

Health

The most number of medical personnel in Minahasa Utara Regency in 2020 is nurse. The most cases of disease in Minahasa Utara Regency in 2019 was Upper Respiratory Tract Infection.

Religion

Most of the Minahasa Utara population religion are Christian, followed by Moslem, Catholic, and Hindu. Data for the Buddhist and other religion have not been available in Ministry of Religious Affairs in Minahasa Utara Regency.

Crime

Number of crimes reported to the Resort Police of Minahasa Utara Regency in 2019 are 541 cases, with the most number of cases on ordinary ill treatment as much as 174 cases. Meanwhile, number of prisoners arrest in 2017 reached 352 people, with the number of male prisoners arrest reached

tahanan laki-laki mencapai 98,58 98,85 percent. persen.

Ketahanan Sosial

Pada tahun 2017 terdapat 1 Sekolah Luar Biasa Swasta yang terletak di Kecamatan Dimembe.

Social Security

In 2017, there is 1 school for the disabled, located in Dimembe Sub District.

Kemiskinan

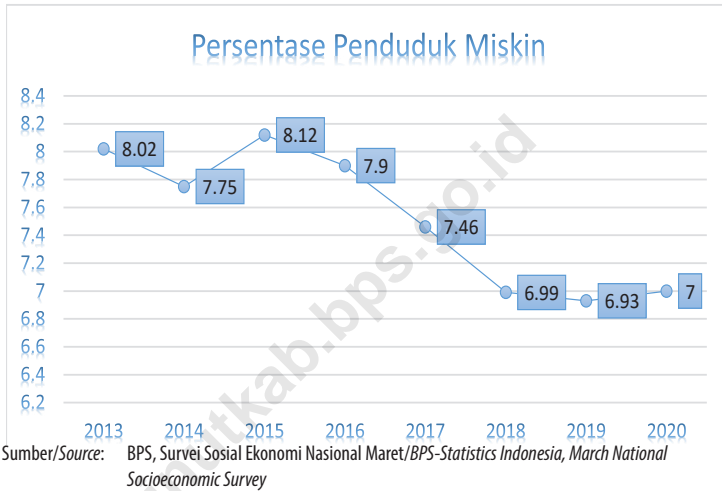
Pada tahun 2020 angka kemiskinan Kabupaten Minahasa Utara naik sebesar 0,07 menjadi 7,00 dari 6,93 pada tahun 2019.

Poverty

Minahasa Utara Regency Poverty Rate in 2020 increased by 0,07 point into 7,00 from 6,93 in 2019.

<https://minutkab.bps.go.id>

Gambar 4.1 **Persentase Penduduk Miskin di Kabupaten Minahasa Utara, 2013-2020**
Figures 4.1 **Percentage of Poor People in Minahasa Utara Regency, 2013-2020**



4.1 PENDIDIKAN EDUCATION

Tabel 4.1.1 Jumlah Sekolah, Guru, dan Murid Taman Kanak-Kanak (TK) di Bawah Kementerian Pendidikan dan Kebudayaan Menurut Kecamatan di Kabupaten Minahasa Utara, 2019/2020 dan 2020/2021
Number of Schools, Teachers, and Pupils in Kindergarten Under The Ministry of Education and Culture by Subdistrict in Minahasa Utara Regency, 2019/2020 and 2020/2021

Kecamatan Subdistrict	Sekolah/Schools					
	Negeri/Public		Swasta/Private		Jumlah/Total	
	2019/2020	2020/2021	2019/2020	2020/2021	2019/2020	2020/2021
(1)	(2)	(3)	(4)	(5)	(6)	(7)
Kema	-	-	10	10	10	10
Kauditan	4	3	16	18	20	21
Airmadidi	1	1	18	18	19	19
Kalawat	-	-	18	17	18	17
Dimembe	1	1	17	14	18	15
Talawaan	-	-	13	12	13	12
Wori	-	-	14	15	14	15
Likupang Barat	1	1	14	13	15	14
Likupang Timur	-	-	10	7	10	7
Likupang Selatan	-	-	6	4	6	4
Minahasa Utara	7	6	136	128	143	134

Lanjutan Tabel/*Continued Table 4.1.1*

Kecamatan Subdistrict	Guru ¹ /Teachers ¹					
	Negeri/Public		Swasta/Private		Jumlah/Total	
	2019/2020	2020/2021	2019/2020	2020/2021	2019/2020	2020/2021
(1)	(8)	(9)	(10)	(11)	(12)	(13)
Kema	-	-	16	18	16	18
Kauditan	9	9	35	32	44	41
Airmadidi	4	4	47	41	51	45
Kalawat	-	-	43	46	43	46
Dimembe	3	3	33	28	36	31
Talawaan	-	-	23	25	23	25
Wori	-	-	25	31	25	31
Likupang Barat	3	3	24	23	27	26
Likupang Timur	-	-	13	12	13	12
Likupang Selatan	-	-	8	5	8	5
Minahasa Utara	19	19	267	261	286	280

Lanjutan Tabel/*Continued Table* 4.1.1

Kecamatan Subdistrict	Murid/Pupils					
	Negeri/Public		Swasta/Private		Jumlah/Total	
	2019/2020	2020/2021	2019/2020	2020/2021	2019/2020	2020/2021
(1)	(14)	(15)	(16)	(17)	(18)	(19)
Kema	-	-	184	165	184	165
Kauditan	105	80	339	385	444	465
Airmadidi	42	43	380	335	422	378
Kalawat	-	-	467	416	467	416
Dimembe	15	11	352	320	367	331
Talawaan	-	-	250	285	250	285
Wori	-	-	199	209	199	209
Likupang Barat	17	13	199	191	216	204
Likupang Timur	-	-	137	94	137	94
Likupang Selatan	-	-	63	55	63	55
Minahasa Utara	179	147	2 570	2 455	2 749	2 602

Catatan/Note: ¹ Jumlah guru termasuk kepala sekolah dan guru/*The total of teachers including headmaster and teacher*

Sumber/Source: Kementerian Pendidikan dan Kebudayaan, Data Semester Ganjil/*Ministry of Educations and Culture, Odd Semester Data*

Tabel
Table 4.1.2

**Jumlah Sekolah, Guru, dan Murid Raudatul Athfal (RA)
di Bawah Kementerian Agama Menurut Kecamatan di
Kabupaten Minahasa Utara, 2018/2019 dan 2019/2020**
**Number of Schools, Teachers, and Pupils in Raudatul Athfal
(RA) Under The Ministry of Religious Affairs by Subdistrict in
Minahasa Utara Regency, 2018/2019 dan 2019/2020**

Kecamatan Subdistrict	Sekolah/Schools		Guru/Teachers		Murid/Pupils	
	2018/2019	2019/2020	2018/2019	2019/2020	2018/2019	2019/2020
(1)	(2)	(3)	(4)	(5)	(6)	(7)
Kema	...	2	...	7	...	71
Kauditan	...	2	...	4	...	49
Airmadidi	...	4	...	10	...	107
Kalawat	...	1	...	5	...	69
Dimembe	...	-	...	-	...	-
Talawaan	...	-	...	-	...	-
Wori	...	2	...	5	...	65
Likupang Barat	...	5	...	11	...	76
Likupang Timur	...	3	...	7	...	40
Likupang Selatan	...	-	...	-	...	-
Minahasa Utara	...	19	...	49	...	477

Catatan/Note: ...

Sumber/Source: Kementerian Agama, Data Semester Ganjil/Ministry of Religious Affairs, Odd Semester Data

Tabel 4.1.3
Table

Jumlah Sekolah, Guru, dan Murid Sekolah Dasar (SD) di Bawah Kementerian Pendidikan dan Kebudayaan Menurut Kecamatan di Kabupaten Minahasa Utara, 2019/2020 dan 2020/2021
Number of Schools, Teachers, and Pupils in Primary Schools Under The Ministry of Education and Culture by Subdistrict in Minahasa Utara Regency, 2019/2020 and 2020/2021

Kecamatan Subdistrict	Sekolah/Schools					
	Negeri/Public		Swasta/Private		Jumlah/Total	
	2019/2020	2020/2021	2019/2020	2020/2021	2019/2020	2020/2021
(1)	(2)	(3)	(4)	(5)	(6)	(7)
Kema	11	11	5	5	16	16
Kauditan	10	10	14	14	24	24
Airmadidi	12	12	9	9	21	21
Kalawat	11	11	5	4	16	15
Dimembe	11	11	11	11	22	22
Talawaan	9	9	9	9	18	18
Wori	14	14	8	8	22	22
Likupang Barat	13	13	11	11	24	24
Likupang Timur	13	13	9	9	22	22
Likupang Selatan	4	4	4	4	8	8
Minahasa Utara	108	108	85	84	193	192

Lanjutan Tabel/Continued Table 4.1.3

Kecamatan Subdistrict	Guru ¹ /Teachers ¹					
	Negeri/Public		Swasta/Private		Jumlah/Total	
	2019/2020	2020/2021	2019/2020	2020/2021	2019/2020	2020/2021
(1)	(8)	(9)	(10)	(11)	(12)	(13)
Kema	96	101	35	35	131	136
Kauditan	87	96	94	98	181	194
Airmadidi	117	126	72	74	189	200
Kalawat	133	148	51	50	184	198
Dimembe	124	137	77	80	201	217
Talawaan	77	78	64	70	141	148
Wori	121	114	45	46	166	160
Likupang Barat	120	125	68	67	188	192
Likupang Timur	115	124	62	64	177	188
Likupang Selatan	35	35	24	24	59	59
Minahasa Utara	1 025	1 084	592	608	1 617	1 692

Lanjutan Tabel/*Continued Table* 4.1.3

Kecamatan Subdistrict	Murid/Pupils					
	Negeri/Public		Swasta/Private		Jumlah/Total	
	2019/2020	2020/2021	2019/2020	2020/2021	2019/2020	2020/2021
(1)	(14)	(15)	(16)	(17)	(18)	(19)
Kema	1 261	1 226	387	363	1 648	1 589
Kauditan	1 166	1 129	1 467	1 469	2 633	2 598
Airmadidi	1 687	1 656	1 162	1 174	2 849	2 830
Kalawat	2 379	2 317	825	795	3 204	3 112
Dimembe	1 652	1 542	945	966	2 597	2 508
Talawaan	587	615	790	782	1 377	1 397
Wori	1 221	1 189	644	622	1 865	1 811
Likupang Barat	1 027	1 068	702	694	1 729	1 762
Likupang Timur	1 332	1 269	746	732	2 078	2 001
Likupang Selatan	264	241	267	228	531	469
Minahasa Utara	12 576	12 252	7 935	7 825	20511	20077

Catatan/Note: ¹ Jumlah guru termasuk kepala sekolah dan guru/The total of teachers including headmaster and teacher

Sumber/Source: Kementerian Pendidikan dan Kebudayaan, Data Semester Ganjil/Ministry of Educations and Culture, Odd Semester Data

Tabel
Table 4.1.4

Jumlah Sekolah, Guru, dan Murid Madrasah Ibtidaiyah (MI) di Bawah Kementerian Agama Menurut Kecamatan Menurut Kecamatan di Kabupaten Minahasa Utara, 2018/2019 dan 2019/2020
Number of Schools, Teachers, and Pupils in Madrasah Ibtidaiyah (MI) Under The Ministry of Religious Affairs by Subdistrict in Minahasa Utara Regency, 2018/2019 dan 2019/2020

Kecamatan Subdistrict	Sekolah/Schools					
	Negeri/Public		Swasta/Private		Jumlah/Total	
	2018/2019	2019/2020	2018/2019	2019/2020	2018/2019	2019/2020
(1)	(2)	(3)	(4)	(5)	(6)	(7)
Kema	...	-	...	1	...	1
Kauditan	...	-	...	-	...	-
Airmadidi	...	-	...	-	...	-
Kalawat	...	-	...	3	...	3
Dimembe	...	-	...	-	...	-
Talawaan	...	-	...	-	...	-
Wori	...	-	...	1	...	1
Likupang Barat	...	-	...	1	...	1
Likupang Timur	...	-	...	-	...	-
Likupang Selatan	...	-	...	-	...	-
Minahasa Utara	...	-	...	6	...	6

Lanjutan Tabel/Continued Table 4.1.4

Kecamatan Subdistrict	Guru ¹ /Teachers ¹					
	Negeri/Public		Swasta/Private		Jumlah/Total	
	2018/2019	2019/2020	2018/2019	2019/2020	2018/2019	2019/2020
(1)	(8)	(9)	(10)	(11)	(12)	(13)
Kema	...	-	...	8	...	8
Kauditan	...	-	...	-	...	-
Airmadidi	...	-	...	-	...	-
Kalawat	...	-	...	25	...	25
Dimembe	...	-	...	-	...	-
Talawaan	...	-	...	-	...	-
Wori	...	-	...	9	...	9
Likupang Barat	...	-	...	7	...	7
Likupang Timur	...	-	...	-	...	-
Likupang Selatan	...	-	...	-	...	-
Minahasa Utara	...	-	...	49	...	49

Lanjutan Tabel/*Continued Table 4.1.4*

Kecamatan Subdistrict	Murid/Students					
	Negeri/Public		Swasta/Private		Jumlah/Total	
	2018/2019	2019/2020	2018/2019	2019/2020	2018/2019	2019/2020
(1)	(14)	(15)	(16)	(17)	(18)	(19)
Kema	...	-	...	89	...	89
Kauditan	...	-	...	-	...	-
Airmadidi	...	-	...	-	...	-
Kalawat	...	-	...	476	...	476
Dimembe	...	-	...	-	...	-
Talawaan	...	-	...	-	...	-
Wori	...	-	...	193	...	193
Likupang Barat	...	-	...	45	...	45
Likupang Timur	...	-	...	-	...	-
Likupang Selatan	...	-	...	-	...	-
Minahasa Utara	...	-	...	803	...	803

Tabel
Table 4.1.5

Jumlah Sekolah, Guru, dan Murid Sekolah Menengah Pertama (SMP) di Bawah Kementerian Pendidikan dan Kebudayaan Menurut Kecamatan di Kabupaten Minahasa Utara, 2019/2020 dan 2020/2021
Number of Schools, Teachers, and Pupils in Junior High Schools Under The Ministry of Education and Culture by Subdistrict in Minahasa Utara Regency, 2019/2020 dan 2020/2021

Kecamatan Subdistrict	Sekolah/Schools					
	Negeri/Public		Swasta/Private		Jumlah/Total	
	2019/2020	2020/2021	2019/2020	2020/2021	2019/2020	2020/2021
(1)	(2)	(3)	(4)	(5)	(6)	(7)
Kema	3	3	4	4	7	7
Kauditan	3	3	5	5	8	8
Airmadidi	3	3	3	3	6	6
Kalawat	3	3	2	2	5	5
Dimembe	2	2	2	2	4	4
Talawaan	3	3	2	2	5	5
Wori	7	7	2	2	9	9
Likupang Barat	7	7	6	6	13	13
Likupang Timur	6	6	4	4	10	10
Likupang Selatan	2	2	1	1	3	3
Minahasa Utara	39	39	31	31	70	70

Lanjutan Tabel/Continued Table 4.1.5

Kecamatan Subdistrict	Guru/Teachers					
	Negeri/Public		Swasta/Private		Jumlah/Total	
	2019/2020	2020/2021	2019/2020	2020/2021	2019/2020	2020/2021
(1)	(2)	(3)	(4)	(5)	(6)	(7)
Kema	28	33	21	25	49	58
Kauditan	61	65	33	39	94	104
Airmadidi	102	107	27	27	129	134
Kalawat	75	78	30	30	105	108
Dimembe	42	47	12	13	54	60
Talawaan	41	42	15	14	56	56
Wori	79	86	18	18	97	104
Likupang Barat	81	84	42	42	123	126
Likupang Timur	70	72	21	24	91	96
Likupang Selatan	24	25	8	8	32	33
Minahasa Utara	603	639	227	240	830	879

Lanjutan Tabel/*Continued Table 4.1.5*

Kecamatan Subdistrict	Murid/Pupils					
	Negeri/Public		Swasta/Private		Jumlah/Total	
	2019/2020	2020/2021	2019/2020	2020/2021	2019/2020	2020/2021
(1)	(2)	(3)	(4)	(5)	(6)	(7)
Kema	158	172	308	275	466	447
Kauditan	1 038	1 022	370	326	1 408	1 348
Airmadidi	1 531	1 471	508	486	2 039	1 957
Kalawat	1 073	1 120	386	321	1 459	1 441
Dimembe	729	721	166	164	895	885
Talawaan	399	405	109	97	508	502
Wori	606	529	190	182	796	711
Likupang Barat	576	511	305	305	881	816
Likupang Timur	785	780	134	121	919	901
Likupang Selatan	182	211	95	79	277	290
Minahasa Utara	7 077	6 942	2 571	2 356	9 648	9 298

Catatan/Note: ¹ Jumlah guru termasuk kepala sekolah dan guru/*The total of teachers including headmaster and teacher*

Sumber/Source: Kementerian Pendidikan dan Kebudayaan, Data Semester Ganji/*Ministry of Educations and Culture, Odd Semester Data*

Tabel
Table 4.1.6

Jumlah Sekolah, Guru, dan Murid Madrasah Tsanawiyah (MTs) di Bawah Kementerian Agama Menurut Kecamatan di Kabupaten Minahasa Utara, 2018/2019 dan 2019/2020
Number of Schools, Teachers, and Pupils in Madrasah Tsanawiyah (MTs) Under The Ministry of Religious Affairs by Subdistrict in Minahasa Utara Regency, 2018/2019 dan 2019/2020

Kecamatan Subdistrict	Sekolah/Schools					
	Negeri/Public		Swasta/Private		Jumlah/Total	
	2018/2019	2019/2020	2018/2019	2019/2020	2018/2019	2019/2020
(1)	(2)	(3)	(4)	(5)	(6)	(7)
Kema	...	-	...	-	...	-
Kauditan	...	-	...	1	...	1
Airmadidi	...	-	...	-	...	-
Kalawat	...	-	...	-	...	-
Dimembe	...	-	...	-	...	-
Talawaan	...	-	...	-	...	-
Wori	...	-	...	1	...	1
Likupang Barat	...	-	...	2	...	2
Likupang Timur	...	-	...	1	...	1
Likupang Selatan	...	-	...	-	...	-
Minahasa Utara	...	-	...	5	...	5

Lanjutan Tabel/*Continued Table* 4.1.6

Kecamatan Subdistrict	Guru ¹ /Teachers ¹					
	Negeri/Public		Swasta/Private		Jumlah/Total	
	2018/2019	2019/2020	2018/2019	2019/2020	2018/2019	2019/2020
(1)	(8)	(9)	(10)	(11)	(12)	(13)
Kema	...	-	...	-	...	-
Kauditan	...	-	...	25	...	25
Airmadidi	...	-	...	-	...	-
Kalawat	...	-	...	-	...	-
Dimembe	...	-	...	-	...	-
Talawaan	...	-	...	-	...	-
Wori	...	-	...	3	...	3
Likupang Barat	...	-	...	11	...	11
Likupang Timur	...	-	...	5	...	5
Likupang Selatan	...	-	...	-	...	-
Minahasa Utara	...	-	...	44	...	44

Lanjutan Tabel/*Continued Table 4.1.6*

Kecamatan Subdistrict	Murid/Students					
	Negeri/Public		Swasta/Private		Jumlah/Total	
	2018/2019	2019/2020	2018/2019	2019/2020	2018/2019	2019/2020
(1)	(14)	(15)	(16)	(17)	(18)	(19)
Kema	...	-	...	-	...	-
Kauditan	...	-	...	128	...	128
Airmadidi	...	-	...	-	...	-
Kalawat	...	-	...	-	...	-
Dimembe	...	-	...	-	...	-
Talawaan	...	-	...	-	...	-
Wori	...	-	...	181	...	181
Likupang Barat	...	-	...	102	...	102
Likupang Timur	...	-	...	44	...	44
Likupang Selatan	...	-	...	-	...	-
Minahasa Utara	...	-	...	455	...	455

Catatan/Note: ...

Sumber/Source: Kementerian Agama, Data Semester Ganjil/Ministry of Religious Affairs, Odd Semester Data

Tabel
Table 4.1.7

Jumlah Sekolah, Guru, dan Murid Sekolah Menengah Atas (SMA) di Bawah Kementerian Pendidikan dan Kebudayaan Menurut Kecamatan di Kabupaten Minahasa Utara, 2019/2020 dan 2020/2021
Number of Schools, Teachers, and Pupils in Senior High Schools Under The Ministry of Education and Culture by Subdistrict in Minahasa Utara Regency, 2019/2020 dan 2020/2021

Kecamatan Subdistrict	Sekolah/Schools					
	Negeri/Public		Swasta/Private		Jumlah/Total	
	2019/2020	2020/2021	2019/2020	2020/2021	2019/2020	2020/2021
(1)	(2)	(3)	(4)	(5)	(6)	(7)
Kema	-	-	3	3	3	3
Kauditan	1	1	2	2	3	3
Airmadidi	1	1	2	2	3	3
Kalawat	1	1	2	2	3	3
Dimembe	1	1	-	-	1	1
Talawaan	-	-	1	1	1	1
Wori	1	1	-	-	1	1
Likupang Barat	-	-	2	2	2	2
Likupang Timur	1	1	-	-	1	2
Likupang Selatan	-	-	2	2	2	2
Minahasa Utara	6	6	14	14	20	21

Lanjutan Tabel/*Continued Table 4.1.7*

Kecamatan Subdistrict	Guru/Teachers					
	Negeri/Public		Swasta/Private		Jumlah/Total	
	2019/2020	2020/2021	2019/2020	2020/2021	2019/2020	2020/2021
(1)	(2)	(3)	(4)	(5)	(6)	(7)
Kema	-	-	18	18	18	18
Kauditán	43	43	22	22	65	65
Airmadidi	52	55	22	23	74	78
Kalawat	19	24	43	43	62	67
Dimembe	21	19	-	-	21	19
Talawaan	-	-	2	2	2	2
Wori	23	29	-	-	23	29
Likupang Barat	-	-	18	18	18	18
Likupang Timur	25	25	-	2	25	27
Likupang Selatan	-	-	6	10	6	10
Minahasa Utara	183	195	131	138	314	333

Lanjutan Tabel/*Continued Table* 4.1.7

Kecamatan <i>Subdistrict</i>	Murid/ <i>Pupils</i>					
	Negeri/ <i>Public</i>		Swasta/ <i>Private</i>		Jumlah/ <i>Total</i>	
	2019/2020	2020/2021	2019/2020	2020/2021	2019/2020	2020/2021
(1)	(2)	(3)	(4)	(5)	(6)	(7)
Kema	-	-	228	238	228	238
Kauditan	635	659	305	272	940	931
Airmadidi	1 179	1 175	486	450	1 665	1 625
Kalawat	164	185	498	451	662	636
Dimembe	165	158	-	-	165	158
Talawaan	-	-	130	136	130	136
Wori	398	424	-	-	398	424
Likupang Barat	-	-	221	252	221	252
Likupang Timur	390	498	-	26	390	524
Likupang Selatan	-	-	77	55	77	55
Minahasa Utara	2 931	3 099	1 945	1 880	4 876	4 979

Catatan/*Note*: ¹ Jumlah guru termasuk kepala sekolah dan guru/*The total of teachers including headmaster and teacher*

Sumber/*Source*: Kementerian Pendidikan dan Kebudayaan, Data Semester Ganjil/*Ministry of Educations and Culture, Odd Semester Data*

Tabel
Table 4.1.8

Jumlah Sekolah, Guru, dan Murid Sekolah Menengah Kejuruan (SMK) di Bawah Kementerian Pendidikan dan Kebudayaan Menurut Kecamatan di Kabupaten Minahasa Utara, 2019/2020 dan 2020/2021
Number of Schools, Teachers, and Pupils in Vocational High Schools Under The Ministry of Education and Culture by Subdistrict in Minahasa Utara Regency, 2019/2020 dan 2020/2021

Kecamatan Subdistrict	Sekolah/Schools					
	Negeri/Public		Swasta/Private		Jumlah/Total	
	2019/2020	2020/2021	2019/2020	2020/2021	2019/2020	2020/2021
(1)	(2)	(3)	(4)	(5)	(6)	(7)
Kema	-	-	1	1	1	1
Kauditan	-	-	2	2	2	2
Airmadidi	1	1	2	2	3	3
Kalawat	-	-	-	-	-	-
Dimembe	-	-	1	1	1	1
Talawaan	-	-	1	1	1	1
Wori	1	1	1	1	2	2
Likupang Barat	2	2	2	2	4	4
Likupang Timur	1	1	1	1	2	2
Likupang Selatan	-	-	-	-	-	-
Minahasa Utara	5	5	11	11	16	16

Lanjutan Tabel/*Continued Table* 4.1.8

Kecamatan Subdistrict	Guru/Teachers					
	Negeri/Public		Swasta/Private		Jumlah/Total	
	2019/2020	2020/2021	2019/2020	2020/2021	2019/2020	2020/2021
(1)	(2)	(3)	(4)	(5)	(6)	(7)
Kema	-	-	5	6	5	6
Kauditan	-	-	19	18	19	18
Airmadidi	63	67	37	36	100	103
Kalawat	-	-	-	-	-	-
Dimembe	-	-	11	11	11	11
Talawaan	-	-	36	36	36	36
Wori	24	26	4	3	28	29
Likupang Barat	28	34	19	19	47	53
Likupang Timur	15	15	15	20	30	35
Likupang Selatan	-	-	-	-	-	-
Minahasa Utara	130	142	146	149	276	291

Lanjutan Tabel/*Continued Table* 4.1.8

Kecamatan Subdistrict	Murid/Pupils					
	Negeri/Public		Swasta/Private		Jumlah/Total	
	2019/2020	2020/2021	2019/2020	2020/2021	2019/2020	2020/2021
(1)	(2)	(3)	(4)	(5)	(6)	(7)
Kema	-	-	154	158	154	158
Kauditan	-	-	185	197	185	197
Airmadidi	1 270	1 397	597	521	1 867	1 918
Kalawat	-	-	-	-	-	-
Dimembe	-	-	81	81	81	81
Talawaan	-	-	733	698	733	698
Wori	237	312	114	129	351	441
Likupang Barat	194	186	268	239	462	425
Likupang Timur	210	236	193	184	403	420
Likupang Selatan	-	-	-	-	-	-
Minahasa Utara	1 911	2 131	2 325	2 207	4 236	4 338

Catatan/Note: ¹ Jumlah guru termasuk kepala sekolah dan guru/*The total of teachers including headmaster and teacher*

Sumber/Source: Kementerian Pendidikan dan Kebudayaan, Data Semester Ganjil/*Ministry of Educations and Culture, Odd Semester Data*

Tabel
Table 4.1.9

Jumlah Sekolah, Guru, dan Murid Madrasah Aliyah (MA) di Bawah Kementerian Agama Menurut Kecamatan di Kabupaten Minahasa Utara, 2018/2019 dan 2019/2020
Number of Schools, Teachers, and Pupils in Madrasah Aliyah (MA) Under the Ministry of Religious Affairs by Subdistrict in Minahasa Utara Regency, 2018/2019 dan 2019/2020

Kecamatan Subdistrict	Sekolah/Schools					
	Negeri/Public		Swasta/Private		Jumlah/Total	
	2018/2019	2019/2020	2018/2019	2019/2020	2018/2019	2019/2020
(1)	(2)	(3)	(4)	(5)	(6)	(7)
Kema	...	-	...	-	...	-
Kauditani	...	-	...	-	...	-
Airmadidi	...	-	...	-	...	-
Kalawat	...	-	...	-	...	-
Dimembe	...	-	...	-	...	-
Talawaan	...	-	...	-	...	-
Wori	...	-	...	2	...	2
Likupang Barat	...	-	...	1	...	1
Likupang Timur	...	-	...	1	...	1
Likupang Selatan	...	-	...	-	...	-
Minahasa Utara	...	-	...	4	...	4

Lanjutan Tabel/*Continued Table 4.1.9*

Kecamatan Subdistrict	Guru ¹ /Teachers ¹					
	Negeri/Public		Swasta/Private		Jumlah/Total	
	2018/2019	2019/2020	2018/2019	2019/2020	2018/2019	2019/2020
(1)	(8)	(9)	(10)	(11)	(12)	(13)
Kema	...	-	...	-	...	-
Kauditan	...	-	...	-	...	-
Airmadidi	...	-	...	-	...	-
Kalawat	...	-	...	-	...	-
Dimembe	...	-	...	-	...	-
Talawaan	...	-	...	-	...	-
Wori	...	-	...	17	...	17
Likupang Barat	...	-	...	2	...	2
Likupang Timur	...	-	...	6	...	6
Likupang Selatan	...	-	...	-	...	-
Minahasa Utara	...	-	...	25	...	25

Lanjutan Tabel/*Continued Table 4.1.9*

Kecamatan Subdistrict	Murid/Students					
	Negeri/Public		Swasta/Private		Jumlah/Total	
	2018/2019	2019/2020	2018/2019	2019/2020	2018/2019	2019/2020
(1)	(14)	(15)	(16)	(17)	(18)	(19)
Kema	...	-	...	-	...	-
Kauditan	...	-	...	-	...	-
Airmadidi	...	-	...	-	...	-
Kalawat	...	-	...	-	...	-
Dimembe	...	-	...	-	...	-
Talawaan	...	-	...	-	...	-
Wori	...	-	...	236	...	236
Likupang Barat	...	-	...	17	...	17
Likupang Timur	...	-	...	19	...	19
Likupang Selatan	...	-	...	-	...	-
Minahasa Utara	...	-	...	272	...	272

Catatan/Note: ...

Sumber/Source: Kementerian Agama, Data Semester Ganjil/Ministry of Religious Affairs, Odd Semester Data

Tabel 4.1.10 **Jumlah Desa¹/Kelurahan yang Memiliki Fasilitas Sekolah Menurut Kecamatan dan Tingkat Pendidikan di Kabupaten Minahasa Utara, 2018– 2020**
Number of Villages¹/Kelurahan Having Educational Facilities by Subdistrict and Educational Level in Minahasa Utara Regency, 2018– 2020

Kecamatan Subdistrict	SD Primary School		
	2018	2019	2020
(1)	(2)	(3)	(4)
Kema	9	9	9
Kauditan	12	12	12
Airmadidi	9	9	9
Kalawat	11	10	10
Dimembe	11	11	11
Talawaan	11	11	11
Wori	20	20	20
Likupang Barat	18	18	18
Likupang Timur	18	18	18
Likupang Selatan	7	7	7
Minahasa Utara	126	125	125

Lanjutan Tabel/*Continued Table* 4.1.10

Kecamatan <i>Subdistrict</i>	SMP <i>Junior High School</i>		
	2018	2019	2020
(1)	(5)	(6)	(7)
Kema	6	6	6
Kauditan	8	8	8
Airmadidi	5	6	6
Kalawat	5	5	5
Dimembe	4	4	4
Talawaan	5	5	5
Wori	8	10	11
Likupang Barat	12	13	13
Likupang Timur	12	11	11
Likupang Selatan	3	3	3
Minahasa Utara	68	71	72

Lanjutan Tabel/*Continued Table* 4.1.10

Kecamatan Subdistrict	SMA Senior High School		
	2018	2019	2020
(1)	(8)	(9)	(10)
Kema	2	2	2
Kauditan	3	3	3
Airmadidi	2	2	2
Kalawat	4	3	3
Dimembe	1	1	1
Talawaan	1	1	1
Wori	3	3	4
Likupang Barat	3	3	3
Likupang Timur	2	1	3
Likupang Selatan	2	2	2
Minahasa Utara	23	21	24

Lanjutan Tabel/*Continued Table* 4.1.10

Kecamatan <i>Subdistrict</i>	SMK <i>Vocational School</i>		
	2018	2019	2020
(1)	(11)	(12)	(13)
Kema	1	1	1
Kauditan	2	2	2
Airmadidi	3	3	3
Kalawat	–	–	–
Dimembe	1	1	1
Talawaan	1	1	1
Wori	2	2	2
Likupang Barat	4	4	4
Likupang Timur	2	2	2
Likupang Selatan	–	–	–
Minahasa Utara	16	16	16

Lanjutan Tabel/Continued Table 4.1.10

Kecamatan Subdistrict	Perguruan Tinggi University		
	2018	2019	2020
(1)	(14)	(15)	(16)
Kema	–	–	–
Kauditan	–	1	1
Airmadidi	3	4	4
Kalawat	–	1	1
Dimembe	–	–	–
Talawaan	–	1	–
Wori	–	–	–
Likupang Barat	–	–	–
Likupang Timur	–	–	–
Likupang Selatan	–	–	–
Minahasa Utara	3	7	6

Catatan/Note: ¹ Desa pada tabel ini termasuk Unit Permukiman Transmigrasi (UPT) yang masih dibina oleh kementerian terkait dan nagari di Provinsi Sumatera Barat/Villages in this table include Transmigration Settlement Unit which is still fostered by the relevant ministries and the nagari in the Province of Sumatera Barat

Sumber/Source: BPS, Pendataan Potensi Desa (Podes)/ BPS–Statistics Indonesia, Village Potential Data Collection

Tabel
Table 4.1.11

Angka Partisipasi Murni (APM) dan Angka Partisipasi Kasar (APK) Menurut Jenjang Pendidikan di Kabupaten Minahasa Utara, 2019 dan 2020
Net Participation Rates and Gross Participation Rates by Educational Level in Minahasa Utara Regency, 2019 and 2020

Jenjang Pendidikan Educational Level	Angka Partisipasi Murni (APM) Net Participation Rates		Angka Partisipasi Kasar (APK) Gross Participation Rates	
	2019	2020	2019	2020
(1)	(2)	(3)	(4)	(5)
SD/MI Elementary School	97.24	96.89	...	107.09
SMP/MTs Junior High School	72.49	72.24	...	87.00
SMA/SMK/MA Senior High School	61.27	61.18	...	85.14

Catatan/Note: ...

Sumber/Source: BPS, Survei Sosial Ekonomi Nasional (Susenas)/BPS-Statistics Indonesia, National Socioeconomic Survey

Tabel
Table 4.1.12

Persentase Penduduk Berumur 15 Tahun ke Atas yang Melek Huruf Menurut Kelompok Umur di Kabupaten Minahasa Utara, 2019 dan 2020
Percentage of Literate People Aged 15 Years and Over by Age Group in Minahasa Utara Regency, 2019 and 2020

Kelompok Umur Age Group	2019	2020
(1)	(2)	(3)
15–19	100.00%	100.00%
20–24	100.00%	100.00%
25–29	100.00%	100.00%
30–34	100.00%	100.00%
35–39	100.00%	100.00%
40–44	100.00%	100.00%
45–49	100.00%	100.00%
50+	99.86%	99.75%
Jumlah/Total	99.96%	99.92%
15–24	100.00%	100.00%
15–44	100.00%	100.00%
15+	99.96%	99.92%
45+	99.89%	99.81%

Catatan/Note: ...

Sumber/Source: BPS, Survei Sosial Ekonomi Nasional (Susenas)/BPS-Statistics Indonesia, National Socioeconomic Survey

4.2 KESEHATAN HEALTH

Tabel 4.2.1 **Jumlah Desa¹/Kelurahan Yang Memiliki Sarana Kesehatan Menurut Kecamatan di Kabupaten Minahasa Utara, 2018–2020**
Number of Villages¹/Kelurahan Having Health Facilities by Subdistrict in Minahasa Utara Regency, 2018–2020

Kecamatan Subdistrict	Rumah Sakit Hospital		
	2018	2019	2020
(1)	(2)	(3)	(4)
Kema	–	–	–
Kauditan	1	1	1
Airmadidi	3	2	2
Kalawat	–	–	–
Dimembe	–	–	–
Talawaan	–	–	–
Wori	–	–	–
Likupang Barat	–	–	–
Likupang Timur	–	–	–
Likupang Selatan	–	–	–
Minahasa Utara	4	3	3

Lanjutan Tabel/*Continued Table* 4.2.1

Kecamatan <i>Subdistrict</i>	Rumah Sakit Bersalin <i>Maternity Hospital</i>		
	2018	2019	2020
(1)	(5)	(6)	(7)
Kema	–	–	–
Kauditan	1	–	–
Airmadidi	–	–	–
Kalawat	–	–	–
Dimembe	–	–	–
Talawaan	–	–	–
Wori	–	–	–
Likupang Barat	–	–	–
Likupang Timur	–	–	–
Likupang Selatan	–	–	–
Minahasa Utara	1	–	–

Lanjutan Tabel/*Continued Table* 4.2.1

Kecamatan <i>Subdistrict</i>	Poliklinik <i>Polyclinic</i>		
	2018	2019	2020
(1)	(8)	(9)	(10)
Kema	–	–	–
Kauditan	2	1	1
Airmadidi	1	–	–
Kalawat	–	–	–
Dimembe	1	1	1
Talawaan	1	–	1
Wori	–	–	–
Likupang Barat	–	–	–
Likupang Timur	–	1	1
Likupang Selatan	–	–	–
Minahasa Utara	5	3	4

Lanjutan Tabel/*Continued Table* 4.2.1

Kecamatan Subdistrict	Puskesmas Public Health Center		
	2018	2019	2020
(1)	(11)	(12)	(13)
Kema	1	1	1
Kauditan	1	1	2
Airmadidi	1	1	1
Kalawat	1	1	1
Dimembe	1	1	1
Talawaan	2	1	1
Wori	1	2	2
Likupang Barat	1	1	1
Likupang Timur	1	1	1
Likupang Selatan	1	1	1
Minahasa Utara	11	11	12

Lanjutan Tabel/*Continued Table* 4.2.1

Kecamatan <i>Subdistrict</i>	Puskesmas Pembantu <i>Subsidiary of Public Health Center</i>		
	2018	2019	2020
(1)	(14)	(15)	(16)
Kema	3	1	2
Kauditan	2	–	–
Airmadidi	1	1	1
Kalawat	1	1	1
Dimembe	3	3	3
Talawaan	2	2	–
Wori	5	8	9
Likupang Barat	3	2	4
Likupang Timur	1	3	3
Likupang Selatan	3	2	3
Minahasa Utara	24	23	26

Lanjutan Tabel/*Continued Table* 4.2.1

Kecamatan <i>Subdistrict</i>	Apotek <i>Pharmacy</i>		
	2018	2019	2020
(1)	(17)	(18)	(19)
Kema	1	1	2
Kauditan	2	2	1
Airmadidi	3	3	3
Kalawat	2	3	4
Dimembe	3	2	2
Talawaan	1	1	1
Wori	–	–	–
Likupang Barat	–	–	–
Likupang Timur	–	–	–
Likupang Selatan	–	–	–
Minahasa Utara	12	12	13

Catatan/*Note*: ¹ Desa pada tabel ini termasuk Unit Permukiman Transmigrasi (UPT) yang masih dibina oleh kementerian terkait dan nagari di Provinsi Sumatera Barat/*Villages in this table include Transmigration Settlement Unit which is still fostered by the relevant ministries and the nagari in the Province of Sumatera Barat*

Sumber/*Source*: BPS, Pendataan Potensi Desa (Podes)/*BPS-Statistics Indonesia, Village Potential Data Collecting*

Tabel
Table 4.2.2

**Jumlah Tenaga Kesehatan Menurut Kecamatan di
Kabupaten Minahasa Utara, (2020)**
**Number of Medical Personnel by Subdistrict in Minahasa
Utara Regency, (2020)**

Kecamatan Subdistrict	Dokter ¹ Doctor ¹	Dokter Gigi ² Dentist ²	Perawat Nurse	Bidan Midwife	Tenaga kefarmasian Pharmacist
(1)	(2)	(3)	(4)	(5)	(6)
Kema	11	-	8	9	2
Kauditan	25	2	32	24	5
Airmadidi	55	5	58	27	10
Kalawat	70	5	72	25	20
Dimembe	7	1	12	12	6
Talawaan	10	3	6	12	2
Wori	7	1	14	15	2
Likupang Barat	6	1	12	9	0
Likupang Timur	8	0	14	14	4
Likupang Selatan	4	0	5	6	0
Minahasa Utara	203	18	233	153	51

Lanjutan Tabel/Continued Table 4.2.2

Kecamatan Subdistrict	Tenaga Kesehatan Masyarakat Public Health worker	Tenaga Kesehatan Lingkungan Enviromental Health Worker	Tenaga Gizi Nutritionist	Ahli Teknologi Laboratorium Medik Medical Laboratory Technician
(1)	(7)	(8)	(9)	(10)
Kema	2	3	2	1
Kauditan	0	2	1	1
Airmadidi	4	6	3	3
Kalawat	4	4	3	10
Dimembe	4	2	3	1
Talawaan	1	1	2	1
Wori	5	4	5	2
Likupang Barat	2	2	3	1
Likupang Timur	1	7	2	1
Likupang Selatan	0	3	1	1
Minahasa Utara	23	34	25	22

Catatan/Note: ¹ Dokter dalam tabel ini termasuk dokter spesialis (selain spesialis gigi) dan dokter umum/Doctor in this table include medical specialist (exclude dentist specialist) and general practitioner

² Dokter gigi dalam tabel ini termasuk dokter spesialis gigi dan dokter gigi/Doctor in this table include dentist dan dentist specialist

Sumber/Source: Dinas Kesehatan Kabupaten Minahasa Utara

Tabel
Table 4.2.3

Jumlah Rumah Sakit Umum, Rumah Sakit Khusus, Puskesmas, Klinik Pratama, dan Posyandu Menurut Kecamatan di Kabupaten Minahasa Utara, 2019 dan 2020
Number of General Hospital, Specialized Hospital, Public Health Center, Primary Clinic, and Integrated Health Post by Subdistrict in Minahasa Utara Regency, 2019 and 2020

Kecamatan Subdistrict	Rumah Sakit Umum General Hospital		Rumah Sakit Khusus Specialized Hospital	
	2019	2020	2019	2020
(1)	(2)	(3)	(4)	(5)
Kema	-	-	-	-
Kauditan	1	1	-	-
Airmadidi	2	2	-	-
Kalawat	1	1	-	-
Dimembe	-	-	-	-
Talawaan	-	-	-	-
Wori	-	-	-	-
Likupang Barat	-	-	-	-
Likupang Timur	-	-	-	-
Likupang Selatan	-	-	-	-
Minahasa Utara	4	4	-	-

Lanjutan Tabel/Continued Table 4.2.4

Kecamatan Subdistrict	Puskesmas ¹ Rawat Inap Public Health Center ¹ with Inpatient Care		Puskesmas ¹ Non Rawat Inap Public Health Center ¹ without Inpatient Care	
	2019	2020	2019	2020
(1)	(6)	(7)	(8)	(9)
Kema	-	-	1	1
Kauditan	-	-	1	1
Airmadidi	-	-	1	1
Kalawat	-	-	1	1
Dimembe	1	1	-	-
Talawaan	1	1	-	-
Wori	1	1	1	1
Likupang Barat	1	1	-	-
Likupang Timur	1	1	-	-
Likupang Selatan	-	-	1	1
Minahasa Utara	5	5	6	6

Lanjutan Tabel/*Continued Table 4.2.4*

Kecamatan <i>Subdistrict</i>	Klinik Pratama <i>Primary Clinic</i>		Posyandu <i>Intregrated Health Post</i>	
	2019	2020	2019	2020
(1)	(10)	(11)	(12)	(13)
Kema	-	-	12	12
Kauditan	1	1	14	13
Airmadidi	2	2	14	14
Kalawat	1	1	13	12
Dimembe	1	1	12	11
Talawaan	1	1	16	16
Wori	-	-	15	16
Likupang Barat	-	-	23	23
Likupang Timur	-	-	22	20
Likupang Selatan	-	-	7	7
Minahasa Utara	6	6	148	144

Catatan/*Note*: ¹ Puskesmas yang teregistrasi/*Registered Public Health Center*

Sumber/*Source*: Dinas Kesehatan Kabupaten Minahasa Utara

4.3 AGAMA DAN SOSIAL LAINNYA RELIGION AND OTHER SOCIAL AFFAIRS

Tabel 4.3.1 **Jumlah Penduduk Menurut Kecamatan dan Agama yang Dianut di Kabupaten Minahasa Utara, 2019**
Table 4.3.1 **Population by Subdistrict and Religion in Minahasa Utara Regency, 2019**

Kecamatan Subdistrict	Islam	Protestan Protestant	Katolik Catholic	Hindu	Budha Buddha	Lainnya Others
(1)	(2)	(3)	(4)	(5)	(6)	(7)
Kema
Kauditan
Airmadidi
Kalawat
Dimembe
Talawaan
Wori
Likupang Barat
Likupang Timur
Likupang Selatan
Minahasa Utara

Catatan/Note: ...

Sumber/Source: Kementerian Agama Kabupaten Minahasa Utara/ Ministry of Religious Affairs in Minahasa Utara Regency

Tabel
Table 4.3.2

**Jumlah Tempat Peribadatan Menurut Kecamatan di
Kabupaten Minahasa Utara, 2019**
*Number of Places of Worship by Subdistrict in Minahasa
Utara Regency, 2019*

Kecamatan Subdistrict	Masjid Mosque	Mushola Pray Room	Gereja Protestan Protestant Church	Gereja Katholik Catholic Church	Pura Temple	Vihara
(1)	(2)	(3)	(4)	(5)	(6)	(7)
Kema
Kauditan
Airmadidi
Kalawat
Dimembe
Talawaan
Wori
Likupang Barat
Likupang Timur
Likupang Selatan
Minahasa Utara

Catatan/Note: ...

Sumber/Source: Kementerian Agama Kabupaten Minahasa Utara/ Ministry of Religious Affairs in Minahasa Utara Regency

Tabel 4.3.3 **Jumlah Desa¹/Kelurahan yang Mengalami Bencana Alam² Menurut Kecamatan di Kabupaten Minahasa Utara, 2018–2020**
Number of Villages¹/Kelurahan that Had Natural Disaster² by Subdistrict in Minahasa Utara Regency, 2018–2020

Kecamatan Subdistrict	Banjir/Flood		
	(2018)	(2019)	(2020)
(1)	(2)	(3)	(4)
Kema	1	1	–
Kauditan	1	1	–
Airmadidi	1	1	–
Kalawat	–	–	–
Dimembe	–	–	–
Talawaan	–	4	–
Wori	1	–	–
Likupang Barat	–	–	–
Likupang Timur	4	5	2
Likupang Selatan	1	–	1
Minahasa Utara	9	12	3

Lanjutan Tabel/*Continued Table 4.3.3*

Kecamatan Subdistrict	Gempa Bumi/ <i>Earthquake</i>		
	(2018)	(2019)	(2020)
(1)	(5)	(6)	(7)
Kema	–	–	–
Kauditan	5	–	–
Airmadidi	–	–	–
Kalawat	–	–	–
Dimembe	–	–	–
Talawaan	–	–	–
Wori	2	–	1
Likupang Barat	1	–	–
Likupang Timur	6	–	8
Likupang Selatan	–	–	–
Minahasa Utara	14	–	9

Lanjutan Tabel/*Continued Table 4.3.3*

Kecamatan <i>Subdistrict</i>	Tanah Longsor/ <i>Landslide</i>		
	(2018)	(2019)	(2020)
(1)	(8)	(9)	(10)
Kema	–	1	–
Kauditan	–	–	–
Airmadidi	3	–	–
Kalawat	–	–	–
Dimembe	–	–	1
Talawaan	–	–	–
Wori	–	–	–
Likupang Barat	–	1	1
Likupang Timur	1	1	1
Likupang Selatan	–	–	–
Minahasa Utara	4	3	3

Catatan/*Note*: ¹ Desa pada tabel ini termasuk Unit Permukiman Transmigrasi (UPT) yang masih dibina oleh kementerian terkait dan nagari di Kabupaten/Kota Sumatera Barat/*Villages in this table are included in Transmigration Settlement Unit which is still fostered by the relevant ministries and the nagari in the Province of Sumatera Barat*

² Terjadi dalam tiga tahun terakhir sampai dengan saat pencacahan/*Occured during the last three years by the time of enumeration*

Sumber/*Source*: BPS, Pendataan Potensi Desa (Podes)/*BPS-Statistics Indonesia, Village Potential Data Collecting*

4.4 KEMISKINAN POVERTY

Tabel 4.4.1 Garis Kemiskinan, Jumlah, dan Persentase Penduduk Miskin di Kabupaten Minahasa Utara, 2012–2019
Poverty Line, Number, and Percentage of Poor People in Minahasa Utara Regency, 2012–2019

Tahun Year	Garis Kemiskinan (rupiah/kapita/bulan) Poverty Line (rupiah/capita/month)	Jumlah Penduduk Miskin (ribu) Number of Poor People (thousand)	Persentase Penduduk Miskin Percentage of Poor People
(1)	(2)	(3)	(4)
2013	241 801	15.7	8.02
2014	243 645	15.3	7.75
2015	261 951	16.03	8.12
2016	282 494	15.71	7.90
2017	294 308	14.93	7.46
2018	300 764	14.13	6.99
2019	321 679	14.09	6.93
2020	333 535	14.33	7.00

Catatan/Note: ...

Sumber/Source: .BPS, Survei Sosial Ekonomi Nasional Maret/BPS-Statistics Indonesia, March National Socioeconomic Survey

Tabel 4.4.2 **Indeks Kedalaman Kemiskinan dan Indeks Keparahan Kemiskinan di Kabupaten Minahasa Utara, 2013–2020**
Poverty Gap Index and Poverty Severity Index in Minahasa Utara Regency, 2013–2020

Tahun Year	Indeks Kedalaman Kemiskinan Poverty Gap Index	Indeks Keparahan Kemiskinan Poverty Severity Index
(1)	(2)	(3)
2013	0.72	0.13
2014	0.81	0.14
2015	1.07	0.2
2016	1.55	0.45
2017	0.92	0.17
2018	1.15	0.32
2019	0.87	0.16
2020	0.98	0.19

Catatan/Note: ...

Sumber/Source: .BPS, Survei Sosial Ekonomi Nasional Maret/BPS-Statistics Indonesia, March National Socioeconomic Survey

BAB
Chapter

5

**PERTANIAN, KEHUTANAN,
PETERNAKAN, DAN PERIKANAN**
*Agriculture, Forestry, Livestock,
and Fishery*

**Produksi Buah-Buahan
Tahunan Terbesar, 2020**
(kw)

*Highest Production of
Annual Fruits, 2020 (qui)*

Duku/langsat
Duku

109,004



Pisang
Banana

32,654



Rambutan
Rambutan

21,438



**Produksi Sayuran
Tahunan Terbesar, 2020**
(kw)

*Highest Production of
Annual Vegetables 2020 (qui)*

Cabai Rawit

Chili (Capsicum Frutescens)

16,775



Cabai Besar

Chili (Capsicum Annum)

7,387



Terung

Eggplant

6,261



PENJELASAN TEKNIS**TECHNICAL NOTES**

1. Lahan sawah adalah lahan pertanian yang berpetak-petak dan dibatasi oleh pematang (galangan), saluran untuk menahan/ menyalurkan air, yang biasanya ditanami padi sawah tanpa memandang dari mana diperoleh atau status lahan tersebut. Lahan yang dimaksud termasuk lahan yang terdaftar di Pajak Bumi Bangunan, luran Pembangunan Daerah, lahan bengkok, lahan serobotan, lahan rawa yang ditanami padi dan lahan bekas tanaman tahunan yang telah dijadikan sawah, baik yang ditanami padi, palawija atau tanaman semusim lainnya.
 2. Tegal/Kebun adalah lahan pertanian bukan sawah (lahan kering) yang ditanami tanaman semusim atau tahunan dan terpisah dengan halaman sekitar rumah serta penggunaannya tidak berpindah pindah.
 3. Ladang/Huma adalah lahan pertanian bukan sawah (lahan kering) yang biasanya ditanami tanaman semusim dan penggunaannya hanya semusim atau dua musim, kemudian akan ditinggalkan bila sudah tidak subur lagi (berpindah-pindah). Kemungkinan lahan ini beberapa tahun kemudian akan dikerjakan kembali jika sudah subur.
1. Wetland is agricultural land that separated by small dykes to resist water, where the main crop is usually wetland paddy without considering where it is got from or the status of the land. It includes the land that is registered at land income tax office, regional development contribution, 'bengkok' land, illegal ownership, swamps for rice cultivation, and annual crop land mark that has been used as rice field, which are both planted with paddy, secondary crops or the other seasonal crops.
 2. Dry field/Garden is an dryland (unirrigated land) which is planted with seasonal or annual crops and separately from the yard around the house without shifting
 3. Unirrigated agricultural field / Shifting cultivation land is dryland (unirrigated land) that usually is cultivated for seasonal crops and utilized only for one or two seasons, then it will be left when it is not fertile (shifting). Maybe, this land will be used again in a few years if it has been fertile.

4. Lahan yang sementara tidak diusahakan adalah lahan yang biasanya diusahakan tetapi untuk sementara (lebih dari 1 (satu) tahun tetapi kurang dari atau sama dengan 2 (dua) tahun) tidak diusahakan, termasuk lahan sawah yang tidak diusahakan selama lebih dari 2 (dua) tahun.
 5. Data pokok tanaman pangan yang dikumpulkan adalah luas panen dan produktivitas (hasil per hektar). Produksi tanaman pangan merupakan hasil perkalian antara luas panen dengan produktivitas. Pengumpulan data luas panen dilakukan setiap bulan dengan pendekatan area kecamatan di seluruh wilayah Indonesia. Pengumpulan data produktivitas dilakukan melalui pengukuran langsung pada plot ubinan berukuran 2½ m x 2½ m. Pengumpulan data produktivitas dilakukan setiap subround (empat bulanan) pada waktu panen petani.
 6. Data produksi padi dan palawija yang disajikan adalah dalam kualitas: gabah kering giling (padi), pipilan kering (jagung), biji kering (kedelai dan kacang tanah), dan umbi basah (ubi kayu dan ubi jalar).
 7. Tanaman sayuran dan buah-buahan semusim
4. Temporarily unused land is land that is regularly used but temporarily (more than a year but less or equal than two years) is unused, it includes wetland that is not cultivated more than two years.
 5. The main food crops data collected consists of harvested area and productivity (yield per hectare). Food crops production is generated by harvested area multiplied by productivity. The harvested area data is collected every month using Sub District area approach in all Sub District in Indonesia. The productivity data collection is conducted by a direct measurement in 2½m x 2½m crop cutting plot. The productivity measurement is conducted in every subround (four monthly) at the time when farmers are harvesting their crops.
 6. Production of paddy and secondary crops data are presented in the form of: dry unhusked rice (paddy), dry loose maize (maize), dry shells crops (soybeans and peanuts), and fresh roots (cassava and sweet potatoes).
 7. Seasonal vegetable and fruit plants

Tanaman sayuran semusim adalah tanaman sumber vitamin, garam mineral dan lain-lain yang dikonsumsi dari bagian tanaman yang berupa daun, bunga, buah, dan umbinya, yang berumur kurang dari satu tahun.

Tanaman buah-buahan semusim adalah tanaman sumber vitamin, garam mineral, dan lain-lain yang dikonsumsi dari bagian tanaman yang berupa buah, berumur kurang dari satu tahun, tidak berbentuk pohon/rumpun tetapi menjalar dan berbatang lunak.

8. Tanaman buah-buahan dan sayuran tahunan

Tanaman buah-buahan tahunan adalah tanaman sumber vitamin, garam mineral, dan lain-lain yang dikonsumsi dari bagian tanaman yang berupa buah dan merupakan tanaman tahunan.

Tanaman sayuran tahunan adalah tanaman sumber vitamin, garam mineral, dan lain-lain yang dikonsumsi dari bagian tanaman yang berupa daun dan atau buah yang berumur lebih dari satu tahun.

9. Tanaman biofarmaka adalah tanaman yang bermanfaat untuk obat-obatan, kosmetik, dan kesehatan yang dikonsumsi atau digunakan dari bagian-bagian tanaman seperti daun, batang, buah, umbi (rimpang) ataupun akar.

Seasonal vegetable plants are plants which are the sources of vitamin, mineral salt, etc, consumed from the part of the plant in the form of leaf, flower, fruit, and root with the age of less than one year.

Seasonal fruit plants are plants which are the sources of vitamin, mineral salt, etc, consumed from the part of the plant in the form of fruits. These plants are creeps with the age of less than one year.

8. Annual fruit and vegetable plants

Annual fruit plants are plants which are the sources of vitamin, contained mineral salt, etc, consumed from the part of plant in the form of fruit and more than one year of age.

Annual vegetable plants are plants which are the sources of vitamin, contained mineral salt, etc, consumed from the part of the plant in the form of vegetable and more than one year of age.

9. Medicinal plants are plants which are useful for medicine. It is consumed from part of the plant such as leaf, flower, fruit, tuber, and root.

10. Tanaman hias adalah tanaman yang mempunyai nilai keindahan baik bentuk, warna daun, tajuk maupun bunganya, sering digunakan untuk penghias pekarangan dan lain sebagainya.
11. Luas panen tanaman hortikultura adalah luas tanaman sayuran, buah-buahan, biofarmaka, dan tanaman hias yang diambil hasilnya/dipanen pada periode pelaporan.
12. Luas panen untuk tanaman sayuran adalah luas tanaman yang dipanen sekaligus/habis/dibongkar dan luas tanaman yang dipanen berkali-kali (lebih dari satu kali)/belum habis. Tanaman yang dipanen sekaligus/habis/dibongkar adalah tanaman yang sehabis panen langsung dibongkar/dicabut, terdiri dari bawang merah, bawang putih, bawang daun, kentang, kol/kubis, kembang kol, petsai/sawi, wortel, lobak, dan kacang merah. Tanaman yang dipanen berkali-kali (lebih dari satu kali)/belum habis adalah tanaman yang pemanenannya lebih dari satu kali dan biasanya dibongkar apabila panen terakhir sudah tidak memadai lagi, terdiri dari: kacang panjang, cabe besar, cabe rawit, jamur, tomat, terung, buncis, ketimun, labu siam, kangkung,
10. Ornamental plants are plants which have a beauty value, either in shape, colour of leaf or crown of flower, and they are often used as a yard decorator.
11. Harvested area of horticulture is area which vegetable, fruit, medicinal and ornamental plant of crop harvested during the period of report.
12. Harvested area of vegetables is area of entirely plant harvested/demolished and plant harvested several times/undemolished. Entirely plants harvested/demolished are plants usually harvested once and demolished to be substituted by other plants, consisting of: shallots, garlic, leeks, potato, cabbage, cauli flower, mustard green, carrots, chinese radish, and red kidney beans. Plants harvested several times/undemolished are plants usually harvested more than once and demolished in the case that the last harvest was economically not profitable. They consist of : yard long beans, chili, small chili, mushroom, tomatoes, egg plant, frech beans, cucumber, pumpkin/chajota, swamp cabbage, spinach, melon, watermelon, and blewah .

bayam, melon, semangka, dan blewah.

13. Produksi hortikultura adalah hasil menurut bentuk produk dari setiap tanaman sayuran, buah-buahan, biofarmaka dan tanaman hias yang diambil berdasarkan luas yang dipanen/tanaman yang menghasilkan pada bulan/triwulan laporan.
13. Horticulture production is the standard production quantity form of vegetable, fruit, medicinal and ornamental plant based on harvested area/the number of production plants reported monthly/quarterly.

<https://minutkab.bps.go.id>

ULASAN

DESCRIPTION

Hortikultura

Kabupaten Minahasa Utara juga memiliki produksi beberapa komoditas hortikultura. Komoditas Hortikultura yang berupa Tanaman Sayur antara lain cabe rawit, kacang merah, cabai, bawang merah, tomat, labu, terong, kacang panjang, bayam, buncis, ketimun, dan kangkung. Tanaman Sayuran yang paling banyak tumbuh dan tersebar merata di setiap kecamatan adalah Cabe Rawit, dengan luas panen seluas 271 hektar dan produksi mencapai 16.775 kwintal pada tahun 2020. Untuk tanaman buah-buahan yang paling banyak adalah duku/langsat yang produksinya mencapai 109.004 kwintal. Kecamatan Likupang Selatan merupakan produsen buah pisang terbanyak di Kabupaten Minahasa Utara pada tahun 2020.

Perkebunan

Tanaman perkebunan yang paling banyak dan mudah ditemukan di Kabupaten Minahasa Utara adalah tanaman Kelapa. Pada tahun 2019 luas areal perkebunan kelapa mencapai 36.642,70 hektar dan produksinya mencapai 36.277,65 ton.

Tanaman Pangan

Komoditas Pertanian Tanaman Pangan yang paling banyak di Kabupaten Minahasa Utara adalah Jagung, komoditas ini pada tahun 2019

Horticulture

Minahasa Utara has some of horticulture commodities. Vegetables horticulture commodities which grown in Minahasa Utara are cayenne pepper, red peanut, chilli, red onion, tomato, eggplant, and long bean. The most widely grown vegetables in Minahasa Utara Regency is cayenne pepper, it has 271 hectares of harvested area and 16.775 quintal of production in 2020. The most fruit plants is duku, its production reached 109.004 quintal. Likupang Selatan Sub District is Minahasa Utara's most banana fruit producers in 2020.

Estate Crops

The most estate crops which can be found in Minahasa Utara Regency is coconut. In 2019, planting area of coconut reached 36.642,70 hectares and the production reached 36.277,65 tons.

Food Crops

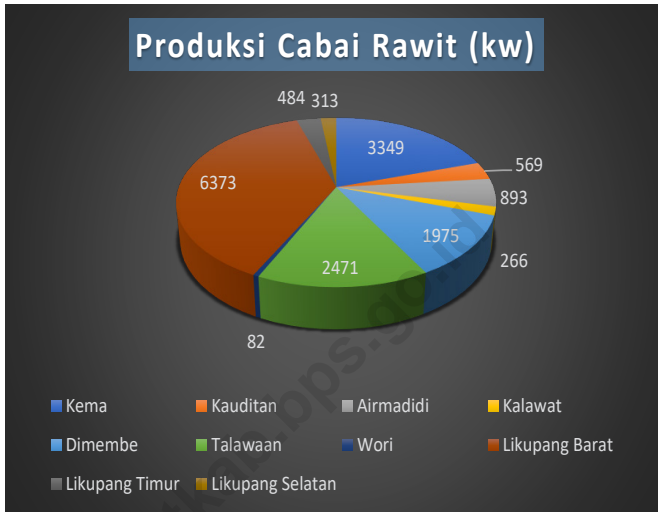
Common food crops commodity in Minahasa Utara regency is Corn, these comodity has 168.174 tons of production in 2019. Likupang Barat Sub District has

memiliki nilai produksi 168.174 ton. Kecamatan Likupang Barat merupakan kecamatan yang memiliki luas panen jagung terluas dan produksi tertinggi dibanding dengan kecamatan lainnya.

the most harvested area and production of corn than the other Sub Districts

<https://minutkab.bps.go.id>

Gambar 5.1 **Produksi Cabai Rawit Menurut Kecamatan, 2020**
Figures **Production of Chili/Pepper by Subdistrict, 2020**



Sumber/Source : BPS, Statistik Pertanian Hortikultura SPH-SBS/BPS-Statistics Indonesia, Agricultural Statistic for Horticulture SPH-SBS

5.1 HORTIKULTURA HORTICULTURE

Tabel 5.1.1 **Luas Panen Tanaman Sayuran Menurut Kecamatan dan Jenis Tanaman di Kabupaten Minahasa Utara (ha), 2019 dan 2020**
Harvested Area of Vegetables by Subdistrict and Kind of Plant in Minahasa Utara Regency (ha), 2019 and 2020

Kecamatan Subdistrict	Bawang Merah/Shallot		Cabai Rawit Chili/Cayenne Pepper	
	(2019)	(2020)	(2019)	(2020)
(1)	(2)	(3)	(4)	(5)
Kema	4	9	18	25
Kauditan	31	14	64	21
Airmadidi	1	6	12	7
Kalawat	2	-	12	11
Dimembe	1	2	18	25
Talawaan	1	14	39	47
Wori	3	-	-	10
Likupang Barat	-	9	13	38
Likupang Timur	-	3	83	76
Likupang Selatan	-	3	16	11
Minahasa Utara	43	60	275	271

Lanjutan Tabel/*Continued Table 5.1.1*

Kecamatan Subdistrict	Cabai Besar Chili/Big Chili		Terung/Eggplant	
	(2019)	(2020)	(2019)	(2020)
(1)	(6)	(7)		
Kema	5	8	8	8
Kauditan	65	22	59	24
Airmadidi	2	-	8	3
Kalawat	3	-	4	3
Dimembe	13	9	14	8
Talawaan	33	45	14	19
Wori	-	4	-	-
Likupang Barat	-	-	-	-
Likupang Timur	23	14	-	-
Likupang Selatan	1	-	4	8
Minahasa Utara	145	102	111	73

Lanjutan Tabel/*Continued Table 5.1.1*

Kecamatan Subdistrict	Kacang Panjang/ Long Beans		Tomat/Tomato		Kangkung/ Water Spinach	
	(2019)	(2020)	(2019)	(2020)	(2019)	(2020)
(1)			(12)	(13)	(14)	(15)
Kema	4	6	7	8	-	-
Kauditan	49	27	42	15	62	37
Airmadidi	3	4	9	5	-	-
Kalawat	5	3	3	1	9	6
Dimembe	15	13	14	16	12	13
Talawaan	32	35	17	38	7	10
Wori	-	5	-	-	-	-
Likupang Barat	-	-	-	-	-	-
Likupang Timur	30	19	-	-	-	-
Likupang Selatan	-	4	-	-	-	-
Minahasa Utara	138	116	92	83	90	66

Catatan/Note: ...

Sumber/Source: BPS, Statistik Pertanian Hortikultura SPH-SBS/BPS-Statistics Indonesia, Agricultural Statistic for Horticulture SPH-SBS

Tabel
Table 5.1.2

Produksi Tanaman Sayuran Menurut Kecamatan dan Jenis Tanaman di Kabupaten Minahasa Utara (kw), 2019 dan 2020
Production of Vegetables by Subdistrict and Kind of Plant in Minahasa Utara Regency (qui), 2019 dan 2020

Kecamatan Subdistrict	Bawang Merah/Shallot		Cabai Rawit Chili/Cayenne Pepper	
	(2019)	(2020)	(2019)	(2020)
(1)	(2)	(3)	(4)	(5)
Kema	250	686	2 105	3 349
Kauditan	203	179	1 035	569
Airmadidi	50	1 018	196	893
Kalawat	14	-	242	266
Dimembe	100	260	1 800	1 975
Talawaan	150	978	1 379	2 471
Wori	18	-	-	82
Likupang Barat	-	80	211	6 373
Likupang Timur	-	150	1 009	484
Likupang Selatan	-	82	303	313
Minahasa Utara	785	3 433	8 280	16 775

Lanjutan Tabel/Continued Table 5.1.2

Kecamatan Subdistrict	Cabai Besar Chili/Big Chili		Terung/ Eggplant	
	(2019)	(2020)	(2019)	(2020)
(1)	(6)	(7)	(8)	(9)
Kema	376	549	2 018	2 397
Kauditan	1 343	437	1 538	662
Airmadidi	5	-	74	553
Kalawat	30	-	96	57
Dimembe	1 890	1 325	3 025	1 600
Talawaan	1 160	4 709	386	818
Wori	-	24	-	-
Likupang Barat	-	-	-	-
Likupang Timur	976	343	-	-
Likupang Selatan	34	-	76	174
Minahasa Utara	5 814	7 387	7 213	6 261

Lanjutan Tabel/Continued Table 5.1.2

Kecamatan Subdistrict	Kacang Panjang/ Long Beans		Tomat/Tomato		Kangkung/ Water Spinach	
	(2019)	(2020)	(2019)	(2020)	(2019)	(2020)
(1)	(10)	(11)	(12)	(13)	(14)	(15)
Kema	60	67	1 128	1 194	-	-
Kauditan	1 805	673	974	195	915	590
Airmadidi	73	18	52	296	-	-
Kalawat	49	34	16	12	100	230
Dimembe	2 490	1 710	2 850	1 645	2 400	1 520
Talawaan	937	1 244	989	2 694	22	26
Wori	-	27	-	-	-	-
Likupang Barat	-	-	-	-	-	-
Likupang Timur	1 065	213	-	-	-	-
Likupang Selatan	-	93	-	-	-	-
Minahasa Utara	6 479	4 079	6 009	6 036	3 437	2 366

Catatan/Note: ...

Sumber/Source: BPS, Statistik Pertanian Hortikultura SPH-SBS/BPS-Statistics Indonesia, Agricultural Statistic for Horticulture SPH-SBS

Tabel
Table 5.1.3

Luas Panen Tanaman Sayuran dan Buah-buahan Semusim Menurut Jenis Tanaman di Kabupaten Minahasa Utara (ha), 2017–2020
Harvested Area of Seasonal Vegetables and Fruits by Kind of Plant in Minahasa Utara Regency (ha), 2017–2020

Jenis Tanaman Kind of Plants	(2017)	(2018)	(2019)	(2020)
(1)	(2)	(3)	(4)	(5)
Sayuran/ Vegetables				
Bawang Daun/ <i>Wlech Onion</i>	–	–	...	9
Bawang Merah/ <i>Shallot</i>	27	32	43	60
Bawang Putih/ <i>Garlic</i>	–	–	-	-
Bayam/ <i>Spinach</i>	6	4	10	10
Buncis/ <i>Green Bean</i>	2	–	-	-
Cabai Besar/ <i>Chili (Capsicum Annum)</i>	43	171	-	102
Cabai Rawit/ <i>Chili (Capsicum Frutescens)</i>	272	334	145	271
Jamur/ <i>Mushroom</i>	–	–	-	-
Kacang Merah/ <i>Red Bean</i>	3	19	13	16
Kacang Panjang/ <i>Yarldlong Bean</i>	115	146	138	116
Kangkung/ <i>Kangkong</i>	36	54	90	66
Kembang Kol/ <i>Cauliflower</i>	–	–	-	-
Kentang/ <i>Potato</i>	–	–	-	-

Lanjutan Tabel/Continued Table 5.1.3

Jenis Tanaman <i>Kind of Plants</i>	(2017)	(2018)	(2019)	(2020)
(1)	(2)	(3)	(4)	(5)
Ketimun/ <i>Cucumber</i>	49	76	78	36
Kubis/ <i>Cabbage</i>	-	-	-	-
Labu Siam/ <i>Chayote</i>	4	8	3	3
Lobak/ <i>Radish</i>	-	-	-	-
Paprika/ <i>Bell Pepper</i>	-	-	-	-
Petsai/ <i>Chinese Cabbage</i>	-	-	-	-
Terung/ <i>Eggplant</i>	84	117	111	73
Tomat/ <i>Tomato</i>	75	106	92	83
Wortel/ <i>Carrot</i>	-	-	-	-
Buah-buahan/ <i>Fruits</i>				
Blewah/ <i>Cantaloupe</i>	-	-	-	-
Melon/ <i>Melon</i>	4	26	23	28
Semangka/ <i>Watermelon</i>	3	31	26	33
Stroberi/ <i>Strawberry</i>	-	-
Semangka/ <i>Watermelon</i>	-	-
Stroberi/ <i>Strawberry</i>	-	-

Catatan/Note: ...

Sumber/Source: BPS, Statistik Pertanian Hortikultura SPH-SBS/BPS-Statistics Indonesia, Agricultural Statistic for Horticulture SPH-SBS

Tabel
Table 5.1.4

**Produksi Tanaman Sayuran dan Buah-buahan Semusim
Menurut Jenis Tanaman di Kabupaten Minahasa Utara
(kw), 2017–2020**
*Production of Seasonal Vegetables and Fruits by Kind of
Plant in Minahasa Utara Regency (qui), 2017–2020*

Jenis Tanaman Kind of Plants	(2017)	(2018)	(2019)	(2020)
(1)	(2)	(3)	(4)	(5)
Sayuran/ Vegetables				
Bawang Daun/ <i>Wlech Onion</i>	–	-	-	59
Bawang Merah/ <i>Shallot</i>	807	1 552	785	3 433
Bawang Putih/ <i>Garlic</i>	–	-	-	-
Bayam/ <i>Spinach</i>	159	185	82	182
Buncis/ <i>Green Bean</i>	200	-	-	-
Cabai Besar/ <i>Chili (Capsicum Annum)</i>	3 080	5 572	5 814	7 387
Cabai Rawit/ <i>Chili (Capsicum Frutescens)</i>	16 557	21 349	8 280	16 775
Jamur/ <i>Mushroom</i>	–	–	-	-
Kacang Merah/ <i>Red Bean</i>	330	1 740	1 470	1 120
Kacang Panjang/ <i>Yarldong Bean</i>	8 772	8 043	6 479	4 079
Kangkung/ <i>Kangkong</i>	4 878	5 395	3 437	2 366
Kembang Kol/ <i>Cauliflower</i>	–	–	-	-
Kentang/ <i>Potato</i>	–	–	-	-

Lanjutan Tabel/Continued Table 5.1.4

Jenis Tanaman <i>Kind of Plants</i>	(2017)	(2018)	(2019)	(2020)
(1)	(2)	(3)	(4)	(5)
Ketimun/ <i>Cucumber</i>	7 842	7 086	4 165	1 967
Kubis/ <i>Cabbage</i>	–	-	-	-
Labu Siam/ <i>Chayote</i>	2 278	206	16	18
Lobak/ <i>Radish</i>	–	–	-	-
Paprika/ <i>Bell Pepper</i>	–	–	-	-
Petsai/ <i>Chinese Cabbage</i>	–	–	-	-
Terung/ <i>Eggplant</i>	13 296	15 686	7 213	6 261
Tomat/ <i>Tomato</i>	9 785	12 587	6 009	6 036
Wortel/ <i>Carrot</i>	–	–	-	-
Buah–buahan/ <i>Fruits</i>				
Blewah/ <i>Cantaloupe</i>	–	–	-	-
Melon/ <i>Melon</i>	90	564	372	6 732
Semangka/ <i>Watermelon</i>	90	672	424	3 848
Stroberi/ <i>Strawberry</i>	–	–
Semangka/ <i>Watermelon</i>	–	–
Stroberi/ <i>Strawberry</i>	–	–

Catatan/Note: ...

Sumber/Source: BPS, Statistik Pertanian Hortikultura SPH-SBS/BPS-Statistics Indonesia, Agricultural Statistic for Horticulture SPH-SBS

Tabel
Table 5.1.5

Luas Panen Tanaman Biofarmaka Menurut Kecamatan dan Jenis Tanaman di Kabupaten Minahasa Utara (m²), 2019 dan 2020
Harvested Area of Medicinal Plants by Subdistrict and Kind of Plant in Minahasa Utara Regency (m²), 2019 and 2020

Kecamatan Subdistrict	Jahe/Ginger		Laos/Lengkuas/Galanga	
	(2019)	(2020)	(2019)	(2020)
(1)	(2)	(3)	(4)	(5)
Kema	500	400	50	-
Kauditán	21 900	7 600	11 125	3 900
Airmadidi	33 500	13 000	16 000	10 000
Kalawat	2 200	-	2 100	-
Dimembe	27 600	-	-	-
Talawaan	4	3	1	-
Wori	14 000	-	140	-
Likupang Barat	-	8	-	-
Likupang Timur	55	37	16	25
Likupang Selatan	18 000	8 000	270	1 060
Minahasa Utara	117 759	29 048	29 702	14 985

Lanjutan Tabel/Continued Table 5.1.5

Kecamatan Subdistrict	Kencur/East Indian Galangal		Kunyit/Turmeric	
	(2019)	(2020)	(2019)	(2020)
(1)	(6)	(7)	(8)	(9)
Kema	-	-	150	150
Kauditan	1 550	1 400	12 200	3 700
Airmadidi	-	-	20 500	8 000
Kalawat	-	-	800	-
Dimembe	-	-	-	-
Talawaan	-	-	1	3
Wori	-	-	4 080	-
Likupang Barat	-	-	-	-
Likupang Timur	-	-	15	15
Likupang Selatan	-	-	12 700	6 500
Minahasa Utara	1 550	1 400	50 446	18 368

Catatan/Note: ...

Sumber/Source: BPS, Statistik Pertanian Hortikultura SPH-TBF/BPS-Statistics Indonesia, Agricultural Statistic for Horticulture SPH-TBF

Tabel
Table 5.1.6

Produksi Tanaman Biofarmaka Menurut Kecamatan dan Jenis Tanaman di Kabupaten Minahasa Utara (kg), 2019 dan 2020

Production of Medicinal Plants by Subdistrict and Kind of Plant in Minahasa Utara Regency (kg), 2019 and 2020

Kecamatan Subdistrict	Jahe/Ginger		Laos/Lengkuas/Galanga	
	(2019)	(2020)	(2019)	(2020)
(1)	(2)	(3)	(4)	(5)
Kema	2 229	1 288	253	-
Kauditan	41 680	4 602	23 270	3 816
Airmadidi	134 000	9 556	70 500	7 319
Kalawat	6 220	-	7 950	-
Dimembe	25 800	-	-	-
Talawaan	7	34	1	-
Wori	11 300	-	460	-
Likupang Barat	-	59	-	-
Likupang Timur	191	301	91	163
Likupang Selatan	30 100	15 350	2 216	5 945
Minahasa Utara	251 527	31 190	104 741	17 243

Lanjutan Tabel/Continued Table 5.1.6

Kecamatan Subdistrict	Kencur/East Indian Galangal		Kunyit/Turmeric	
	(2019)	(2020)	(2019)	(2020)
(1)	(6)	(7)	(8)	(9)
Kema	-	-	555	630
Kauditan	1 867	1 034	15 912	4 183
Airmadidi	-	-	80 300	7 974
Kalawat	-	-	1 890	-
Dimembe	-	-	-	-
Talawaan	-	-	1	32
Wori	-	-	3 550	-
Likupang Barat	-	-	-	-
Likupang Timur	-	-	56	118
Likupang Selatan	-	-	23 600	23 800
Minahasa Utara	1 867	1 034	125 864	36 737

Catatan/Note: ...

Sumber/Source: BPS, Statistik Pertanian Hortikultura SPH-TBF/BPS-Statistics Indonesia, Agricultural Statistic for Horticulture SPH-TBF

Tabel
Table 5.1.7**Luas Panen Tanaman Biofarmaka Menurut Jenis Tanaman
di Kabupaten Minahasa Utara (m²), 2017–2020**
**Harvested Area of Medicinal Plants by Kind of Plant in
Minahasa Utara Regency (m²), 2017–2020**

Jenis Tanaman Kind of Plants	(2017)	(2018)	(2019)	(2020)
(1)	(2)	(3)	(4)	(5)
Dlingo/Dringo/ Sweet Root/ Calamus	–	2	5	3
Jahe/ Ginger	194 509	267 816	117 759	29 048
Kapulaga/ Java Cardamon	–	–	–	–
Keji Beling/Kecibeling/ Strobilanthes crisper	–	4	7	3
Kencur/ East Indian Galangal	782	5 340	1 550	1 400
Kunyit/ Turmeric	111 019	90 617	50 446	18 368
Laos/Lengkuas/ Galanga	11 707	42 698	29 702	14 985
Lempuyang/ Zingiber Aromaticum	–	–	–	–
Lidah Buaya/ Oliviera	–	–	1 100	150
Mahkota Dewa/ God's Crown	50	–	–	–
Mengkudu/Pace/ Indian Mulberry	120	127	14	4
Sambiloto/ King of Bitter	–	2	6	3
Temuireng/ Black Turmeric	–	–	–	–
Temukunci/ Chinese Keys	–	–	–	–
Temulawak/ Java Turmeric	703	464	1 712	458

Catatan/Note: ...

Sumber/Source: BPS, Statistik Pertanian Hortikultura SPH-TBF/BPS-Statistics Indonesia, Agricultural Statistic for Horticulture SPH-TBF

Tabel
Table 5.1.8

Produksi Tanaman Biofarmaka Menurut Jenis Tanaman di Kabupaten Minahasa Utara (kg), 2017–2020
Production of Medicinal Plants by Kind of Plant in Minahasa Utara Regency (kg), 2017–2020

Jenis Tanaman <i>Kind of Plants</i>	(2017)	(2018)	(2019)	(2020)
(1)	(2)	(3)	(4)	(5)
Dlingo/Dringo/ <i>Sweet Root/ Calamus</i>	–	9	25	25
Jahe/ <i>Ginger</i>	339 912	405 478	251 527	31 190
Kapulaga/ <i>Java Cardamon</i>	–	–	–	–
Keji Beling/Kecibeling/ <i>Strobilanthes crispata</i>	–	21	28	29
Kencur/ <i>East Indian Galangal</i>	1 578	21 510	1 867	1 034
Kunyit/ <i>Turmeric</i>	164 061	163 058	125 864	36 737
Laos/Lengkuas/ <i>Galanga</i>	40 512	87 235	104 741	17 243
Lempuyang/ <i>Zingiber Aromaticum</i>	–	–	–	–
Lidah Buaya/ <i>Oliviera</i>	–	–	2 650	150
Mahkota Dewa/ <i>God's Crown</i>	1 200.	–	–	–
Mengkudu/Pace/ <i>Indian Mulberry</i>	313	1 836	109	111
Sambiloto/ <i>King of Bitter</i>	–	21	20	29
Temuireng/ <i>Black Turmeric</i>	–	–	–	–
Temukunci/ <i>Chinese Keys</i>	–	–	–	–
Temulawak/ <i>Java Turmeric</i>	1 730	1 337	2 137	709

Catatan/Note: ...

Sumber/Source: BPS, Statistik Pertanian Hortikultura SPH-TBF/BPS-Statistics Indonesia, Agricultural Statistic for Horticulture SPH-TBF

Tabel
Table 5.1.9

Luas Panen Tanaman Hias Menurut Kecamatan dan Jenis Tanaman di Kabupaten Minahasa Utara (m²), 2019 dan 2020
Harvested Area of Ornamental Plants by Subdistrict and Kind of Plant in Minahasa Utara Regency (m²), 2019 and 2020

Kecamatan Subdistrict	Anggrek/Orchid		Pisang-Pisangan/ Heliconia	
	(2019)	(2020)	(2019)	(2020)
(1)	(2)	(3)	(4)	(5)
Kema	-	-	-	-
Kauditan	-	-	-	-
Airmadidi	-	-	-	-
Kalawat	200	-	104	-
Dimembe	-	-	-	-
Talawaan	-	-	-	-
Wori	-	-	-	-
Likupang Barat	-	-	-	-
Likupang Timur	-	-	-	-
Likupang Selatan	-	-	-	-
Minahasa Utara	200	-	104	-

Lanjutan Tabel/Continued Table 5.1.9

Kecamatan Subdistrict	Mawar/Rose		Sri Rejeki/ Aglaonema	
	(2019)	(2020)	(2019)	(2020)
(1)	(6)	(7)	(8)	(9)
Kema	-	-	-	-
Kauditani	-	-	-	-
Airmadidi	-	-	-	-
Kalawat	62	-	-	-
Dimembe	-	-	-	-
Talawaan	-	-	-	-
Wori	-	-	-	-
Likupang Barat	-	-	-	-
Likupang Timur	-	-	-	12
Likupang Selatan	-	-	-	-
Minahasa Utara	62	-	-	12

Catatan/Note: ...

Sumber/Source: BPS, Statistik Pertanian Hortikultura SPH-TH/BPS-Statistics Indonesia, Agricultural Statistik for Horticulture SPH-TH

Tabel
Table 5.1.10

Produksi Tanaman Hias Menurut Kecamatan dan Jenis Tanaman di Kabupaten Minahasa Utara (tangkai), 2019 dan 2020

Production of Ornamental Plants by Subdistrict and Kind of Plant in Minahasa Utara Regency (stalks), 2019 and 2020

Kecamatan Subdistrict	Anggrek/ <i>Orchid</i>		Pisang-Pisangan/ <i>Heliconia</i>	
	(2019)	(2020)	(2019)	(2020)
(1)	(2)	(3)	(4)	(5)
Kema	-	-	-	-
Kauditan	-	-	-	-
Airmadidi	-	-	-	-
Kalawat	386	-	104	-
Dimembe	-	-	-	-
Talawaan	-	-	-	-
Wori	-	-	-	-
Likupang Barat	-	-	-	-
Likupang Timur	-	-	-	-
Likupang Selatan	-	-	-	-
Minahasa Utara	386	-	104	-

Lanjutan Tabel/Continued Table 5.1.10

Kecamatan Subdistrict	Mawar/Rose		Sri Rejeki/ Aglaonema	
	(2019)	(2020)	(2019)	(2020)
(1)	(6)	(7)	(8)	(9)
Kema	-	-	-	-
Kauditan	-	-	-	-
Airmadidi	-	-	-	-
Kalawat	76	-	-	-
Dimembe	-	-	-	-
Talawaan	-	-	-	-
Wori	-	-	-	-
Likupang Barat	-	-	-	-
Likupang Timur	-	-	-	22
Likupang Selatan	-	-	-	-
Minahasa Utara	76	-	-	22

Catatan/Note: ...

Sumber/Source: BPS, Statistik Pertanian Hortikultura SPH-TH/BPS-Statistics Indonesia, Agricultural Statistik for Horticulture SPH-TH

Tabel
Table 5.1.11

**Luas Panen Tanaman Hias Menurut Jenis Tanaman di
Kabupaten Minahasa Utara (m²), 2017–2020**
**Harvested Area of Ornamental Plants by Kind of Plant in
Minahasa Utara Regency (m²), 2017–2020**

Jenis Tanaman Kind of Plants	(2017)	(2018)	(2019)	(2020)
(1)	(2)	(3)	(4)	(5)
Adenium (Kamboja Jepang)/ <i>Adenium obesum</i>	...	-	-	-
Aglaonema/ <i>Chinese evergreens</i>	...	-	-	-
Anggrek/ <i>Orchid</i>	...	223	200	-
Anthurium Bunga/ <i>Flamingo Lily Flower</i>	...	-	-	-
Anthurium Daun/ <i>Laceleaf</i>	...	-	-	-
Anyelir/ <i>Carnation</i>	...	-	-	-
Caladium/ <i>Heart of Jesus</i>	...	-	-	-
Cordyline/ <i>Cordyline</i>	...	-	-	-
Diffenbachia/ <i>Dumb canes</i>	...	-	-	-
Dracaena/ <i>Dracaena</i>	...	-	-	-
Euphorbia/ <i>Spurges</i>	...	-	-	-
Gladiol/ <i>Gladiol</i>	...	-	-	-

Catatan/Note: ...

Sumber/Source: BPS, Statistik Pertanian Hortikultura SPH-TH/BPS-Statistics Indonesia, *Agricultural Statistik for Horticulture SPH-TH*

Lanjutan Tabel/*Continued Table* 5.1.11

Jenis Tanaman <i>Kind of Plants</i>	(2017)	(2018)	(2019)	(2020)
(1)	(2)	(3)	(4)	(5)
Herbras/ <i>Gerbera</i>	...	-	-	-
Krisan/ <i>Chrysantemum</i>	...	-	-	-
Mawar/ <i>Rose</i>	...	63	62	-
Melati/ <i>Jasmine</i>	...	-	-	-
Monstera/ <i>Swiss cheese plant</i>	...	-	-	-
Pakis/ <i>Fern</i>	...	-	-	-
Palem/ <i>Palm</i>	...	166	-	-
Pedang-pedangan/ <i>Sansevieria</i>	...	-	-	-
Pisang-pisangan/ <i>Heliconia</i>	...	110	104	-
Philodendron/ <i>Philodendron</i>	...	-	-	-
Sri Rejeki/ <i>Aglaonema</i>	...	-	-	12
Soka/ <i>Ixora</i>	...	208	192	-

Catatan/*Note*: ...

Sumber/*Source*: BPS, Statistik Pertanian Hortikultura SPH-TH/BPS-Statistics Indonesia, *Agricultural Statistik for Horticulture SPH-TH*

Tabel 5.1.12 **Produksi Tanaman Hias Menurut Jenis Tanaman di Kabupaten Minahasa Utara (tangkai), 2017–2020**
Table 5.1.12 **Production of Ornamental Plants by Kind of Plant in Minahasa Utara Regency (stalks), 2017–2020**

Jenis Tanaman <i>Kind of Plants</i>	(2017)	(2018)	(2019)	(2020)
(1)	(2)	(3)	(4)	(5)
Adenium (Kamboja Jepang)/ <i>Adenium obesum</i>	...	-	-	-
Aglaonema/ <i>Chinese evergreens</i>	...	-	-	-
Anggrek/ <i>Orchid</i>	...	856	386	-
Anthurium Bunga/ <i>Flamingo Lily Flower</i>	...	-	-	-
Anthurium Daun/ <i>Laceleaf</i>	...	-	-	-
Anyelir/ <i>Carnation</i>	...	-	-	-
Caladium/ <i>Heart of Jesus</i>	...	-	-	-
Cordyline/ <i>Cordyline</i>	...	-	-	-
Diffenbachia/ <i>Dumb canes</i>	...	-	-	-
Dracaena/ <i>Dracaena</i>	...	-	-	-
Euphorbia/ <i>Spurges</i>	...	-	-	-
Gladiol/ <i>Gladiol</i>	...	-	-	-

Catatan/Note: ...

Sumber/Source: BPS, Statistik Pertanian Hortikultura SPH-TH/BPS-Statistics Indonesia, *Agricultural Statistik for Horticulture SPH-TH*

Lanjutan Tabel/*Continued Table* 5.1.12

Jenis Tanaman <i>Kind of Plants</i>	(2017)	(2018)	(2019)	(2020)
(1)	(2)	(3)	(4)	(5)
Herbras/ <i>Gerbera</i>	...	-	-	-
Krisan/ <i>Chrysantemum</i>	...	-	-	-
Mawar/ <i>Rose</i>	...	287	76	-
Melati/ <i>Jasmine</i>	...	-	-	-
Monstera/ <i>Swiss cheese plant</i>	...	-	-	-
Pakis/ <i>Fern</i>	...	-	-	-
Palem/ <i>Palm</i>	...	633	-	-
Pedang-pedangan/ <i>Sansevieria</i>	...	-	-	-
Pisang-pisangan/ <i>Heliconia</i>	...	487	104	-
Philodendron/ <i>Philodendron</i>	...	-	-	-
Sri Rejeki/ <i>Aglaonema</i>	...	-	-	22
Soka/ <i>Ixora</i>	...	847	192	-

Catatan/*Note*: ...

Sumber/*Source*: BPS, Statistik Pertanian Hortikultura SPH-TH/BPS-Statistics Indonesia, *Agricultural Statistik for Horticulture SPH-TH*

Tabel
Table 5.1.13

Produksi Buah-buahan Menurut Kecamatan dan Jenis Tanaman di Kabupaten Minahasa Utara (kw), 2019 dan 2020

Production of Fruits by Subdistrict and Kind of Plant in Minahasa Utara Regency (qui), 2019 and 2020

Kecamatan Subdistrict	Mangga/Mango		Durian/Durian	
	(2019)	(2020)	(2019)	(2020)
(1)	(2)	(3)	(4)	(5)
Kema	9 959	7 614	782	549
Kauditan	12 190	9 280	2 190	75
Airmadidi	636	1 307	130	1 150
Kalawat	4 050	540	9	18
Dimembe	805	800	2 000	2 000
Talawaan	680	1 160	632	1 202
Wori	78	26	97	45
Likupang Barat	200	-	1 050	792
Likupang Timur	263	306	283	283
Likupang Selatan	44	45	530	940
Minahasa Utara	28 905	21 078	7 703	7 054

Lanjutan Tabel/*Continued Table* 5.1.13

Kecamatan Subdistrict	Jeruk/Orange		Pisang/Banana	
	(2019)	(2020)	(2019)	(2020)
(1)	(6)	(7)	(8)	(9)
Kema	-	-	172	209
Kauditan	163	86	6 623	2 170
Airmadidi	11	14	359	1 088
Kalawat	-	-	8 118	2 103
Dimembe	120	120	800	2 600
Talawaan	-	-	900	1 421
Wori	3	-	6 400	6 400
Likupang Barat	-	-	1 120	400
Likupang Timur	-	-	1 579	1 663
Likupang Selatan	-	-	18 378	14 600
Minahasa Utara	297	220	44 449	32 654

Lanjutan Tabel/*Continued Table* 5.1.13

Kecamatan <i>Subdistrict</i>	Pepaya/ <i>Papaya</i>		Rambutan/ <i>Rambutan</i>	
	(2019)	(2020)	(2019)	(2020)
(1)	(10)	(11)	(12)	(13)
Kema	252	106	561	328
Kauditan	8 224	1 125	3 205	2 000
Airmadidi	1 700	880	640	9 200
Kalawat	194	-	1 016	-
Dimembe	2 000	2 000	8 000	4 500
Talawaan	278	2 400	3 300	3 000
Wori	800	800	20	10
Likupang Barat	-	-	150	-
Likupang Timur	1 287	1 256	873	-
Likupang Selatan	612	378	10 700	2 400
Minahasa Utara	15 347	8 945	28 465	21 438

Catatan/*Note*: ...Sumber/*Source*: BPS, Statistik Pertanian Hortikultura SPH-BST/*BPS-Statistics Indonesia, Agricultural Statistic for Horticulture SPH-BST*

Tabel
Table 5.1.14

Produksi Buah–Buahan dan Sayuran Tahunan Menurut Jenis Tanaman (kw) di Kabupaten Minahasa Utara, 2017–2020

Production of Annual Fruits and Vegetables by Kind of Plant in Minahasa Utara Regency (qui), 2017–2020

Jenis Tanaman <i>Kind of Plants</i>	(2017)	(2018)	(2019)	(2020)
(1)	(2)	(3)	(4)	(5)
Buah–Buahan/ Fruits:				
Alpukat/ <i>Avocado</i>	3 220	3 524	3 223	3 518
Anggur/ <i>Grape</i>	-	-	-	-
Apel/ <i>Apple</i>	-	-	-	-
Belimbing/ <i>Star Fruit</i>	178	112	109	178
Duku/Langsat/Kokosan/ <i>Duku</i>	4 107	12 384	34 968	109 004
Durian/ <i>Durian</i>	7 680	5 697	7 703	7 054
Jambu Air/ <i>Rose Apple</i>	297	285	346	446
Jambu Biji/ <i>Guava</i>	240	235	148	232
Jeruk Besar/ <i>Pomelo</i>	178	187	297	220
Jeruk Siam/Keprok/ <i>Tangerine/ Orange</i>	35	128	253	348
Mangga/ <i>Mango</i>	26 395	27 871	28 905	21 078
Manggis/ <i>Mangosteen</i>	1 395	1 540	2 192	3 071
Markisa/ <i>Marquisa</i>	13	-	-	-
Nangka/Cempedak/ <i>Jack Fruit</i>	2 211	3 431	3 850	5 140

Lanjutan Tabel/*Continued Table* 5.1.14

Jenis Tanaman <i>Kind of Plants</i>	(2017)	(2018)	(2019)	(2020)
(1)	(2)	(3)	(4)	(5)
Nenas/ <i>Pineapple</i>	629	643	425	541
Pepaya/ <i>Papaya</i>	46 424	11 352	15 347	8 945
Pisang/ <i>Banana</i>	54 984	30 263	44 449	32 654
Rambutan/ <i>Rambutan</i>	8 109	20 362	28 465	21 438
Salak/ <i>Salacca</i>	-	-	-	-
Sawo/Sapodilla/ <i>Star Apple</i>	-	-	-	-
Sirsak/ <i>Soursop</i>	665	823	951	2 531
Sukun/ <i>Bread Fruit</i>	106	409	354	125
Sayuran/ <i>Vegetables</i>				
Jengkol/ <i>Jengkol</i>	-	-	-	-
Melinjo/ <i>Melinjo</i>	31	109	155	1 102
Petai/ <i>Twisted Cluster Bean</i>	-	-	-	-

Catatan/Note: ...

Sumber/Source: BPS, Statistik Pertanian Hortikultura SPH-BST/BPS-Statistics Indonesia, Agricultural Statistic for Horticulture SPH-BST

**5.2 PERKEBUNAN
ESTATE CROPS**

Tabel 5.2.1 Luas Areal Tanaman Perkebunan Menurut Kecamatan dan Jenis Tanaman di Kabupaten Minahasa Utara (ha), 2019 dan 2020
Planted Area of Estate Crops by Subdistrict and Type of Crops in Minahasa Utara Regency (ha), 2019 dan 2020

Kecamatan Subdistrict	Kelapa Sawit/Oil Palm		Kelapa/Coconut	
	(2019)	(2020)	(2019)	(2020)
(1)	(2)	(3)	(4)	(5)
Kema	2 901.50	...
Kauditan	4 955.95	...
Airmadidi	3 414.57	...
Kalawat	1 810.94	...
Dimembe	4 975.85	...
Talawaan	4 838.29	...
Wori	4 517.61	...
Likupang Barat	3 123.08	...
Likupang Timur	2 521.89	...
Likupang Selatan	3 523.01	...
Minahasa Utara	36 642.70	...

Lanjutan Tabel/*Continued Table 5.2.1*

Kecamatan Subdistrict	Karet/Rubber		Kopi/Coffee	
	(2019)	(2020)	(2019)	(2020)
(1)	(6)	(7)	(8)	(9)
Kema
Kauditan
Airmadidi
Kalawat
Dimembe
Talawaan
Wori
Likupang Barat
Likupang Timur
Likupang Selatan
Minahasa Utara

Lanjutan Tabel/*Continued Table 5.2.1*

Kecamatan Subdistrict	Kakao/Cocoa		Tebu/Sugar cane	
	(2019)	(2020)	(2019)	(2020)
(1)	(10)	(11)	(12)	(13)
Kema
Kauditan
Airmadidi
Kalawat
Dimembe
Talawaan
Wori
Likupang Barat
Likupang Timur
Likupang Selatan
Minahasa Utara

Lanjutan Tabel/*Continued Table 5.2.1*

Kecamatan Subdistrict	Teh/Tea		Tembakau/Tobacco	
	(2019)	(2020)	(2019)	(2020)
(1)	(14)	(15)	(16)	(17)
Kema
Kauditan
Airmadidi
Kalawat
Dimembe
Talawaan
Wori
Likupang Barat
Likupang Timur
Likupang Selatan
Minahasa Utara

Catatan/Note: ...

Sumber/Source: Direktorat Jenderal Perkebunan/*Directorate General of Estates*

Tabel
Table 5.2.2

Produksi Perkebunan Menurut Kecamatan dan Jenis Tanaman di Kabupaten Minahasa Utara (ribu ton), 2019 dan 2020
Production of Estate by Subdistrict and Type of Crops in Minahasa Utara Regency (thousand tons), 2019 and 2020

Kecamatan Subdistrict	Kelapa Sawit/Oil Palm		Kelapa/Coconut	
	(2019)	(2020)	(2019)	(2020)
(1)	(2)	(3)	(4)	(5)
Kema	-	-	2 833.76	...
Kauditan	-	-	5 087.53	...
Airmadidi	-	-	3 369.38	...
Kalawat	-	-	2 149.98	...
Dimembe	-	-	5 298.49	...
Talawaan	-	-	5 008.75	...
Wori	-	-	3 792.41	...
Likupang Barat	-	-	3 398.86	...
Likupang Timur	-	-	2 258.07	...
Likupang Selatan	-	-	3 030.42	...
Minahasa Utara	-	-	36 227.65	...

Lanjutan Tabel/*Continued Table 5.2.2*

Kecamatan Subdistrict	Karet/Rubber		Kopi/Coffee	
	(2019)	(2020)	(2019)	(2020)
(1)	(6)	(7)	(8)	(9)
Kema	-	-	-	-
Kauditan	-	-	-	-
Airmadidi	-	-	-	-
Kalawat	-	-	-	-
Dimembe	-	-	-	-
Talawaan	-	-	-	-
Wori	-	-	-	-
Likupang Barat	-	-	-	-
Likupang Timur	-	-	-	-
Likupang Selatan	-	-	-	-
Minahasa Utara	-	-	-	-

Lanjutan Tabel/*Continued Table* 5.2.2

Kecamatan <i>Subdistrict</i>	Kakao/ <i>Cocoa</i>		Tebu/ <i>Sugar cane</i>	
	(2019)	(2020)	(2019)	(2020)
(1)	(10)	(11)	(12)	(13)
Kema	-	-	-	-
Kauditani	-	-	-	-
Airmadidi	-	-	-	-
Kalawat	-	-	-	-
Dimembe	-	-	-	-
Talawaan	-	-	-	-
Wori	-	-	-	-
Likupang Barat	-	-	-	-
Likupang Timur	-	-	-	-
Likupang Selatan	-	-	-	-
Minahasa Utara	-	-	-	-

Lanjutan Tabel/*Continued Table* 5.2.2

Kecamatan <i>Subdistrict</i>	Teh/ <i>Tea</i>		Tembakau/ <i>Tobacco</i>	
	(2019)	(2020)	(2019)	(2020)
(1)	(14)	(15)	(16)	(17)
Kema	-	-	-	-
Kauditan	-	-	-	-
Airmadidi	-	-	-	-
Kalawat	-	-	-	-
Dimembe	-	-	-	-
Talawaan	-	-	-	-
Wori	-	-	-	-
Likupang Barat	-	-	-	-
Likupang Timur	-	-	-	-
Likupang Selatan	-	-	-	-
Minahasa Utara	-	-	-	-

Catatan/*Note*: ...Sumber/*Source*: Direktorat Jenderal Perkebunan/*Directorate General of Estates*

BAB
Chapter

6

INDUSTRI,
PERTAMBANGAN,
DAN ENERGI
*Industry, Mining,
and Energy*

26,517.69



Jumlah Pelanggan
di Kabupaten Minahasa Utara,
Tahun 2020
*Numbers of Customers
in Minahasa Utara Regency, 2020*



67,561

PENJELASAN TEKNIS

1. Pelanggan adalah individu atau kelompok, baik rumah tangga, perusahaan atau institusi non profit yang membeli air bersih dari perusahaan air bersih.
2. Air disalurkan adalah volume air bersih dari perusahaan air bersih.

TECHNICAL NOTES

1. *Customers are individuals or groups, whether household, company or non-profit institutions that buy water supply from water supply establishment.*
2. *Distributed water is the volume of water supply from water supply establishment.*

<https://minutkab.bps.go.id>

ULASAN

Jumlah pelanggan listrik di Kabupaten Minahasa Utara tahun 2019 sebanyak 52.557 pelanggan, pelanggan listrik terbanyak adalah rumah tangga. Sementara itu, jumlah daya terpasang pada tahun 2020 adalah 132.442.750 VA.

Jumlah air bersih yang disalurkan pada tahun 2020 adalah sebanyak 816.709 m³ dengan pelanggan terbanyak adalah rumah tangga.

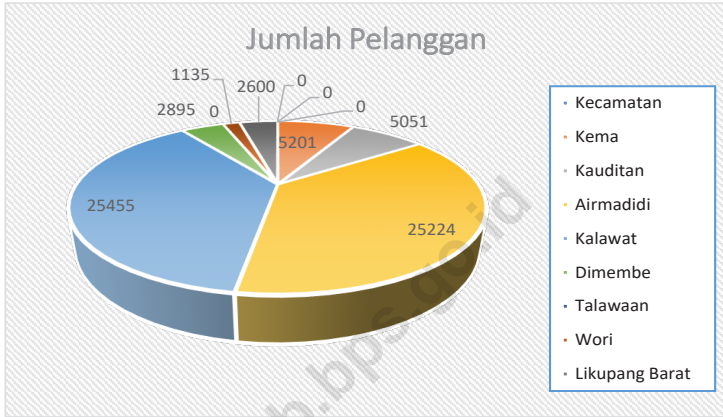
DESCRIPTION

The number of electricity customer in Minahasa Utara Regency in 2019 are 52.557 customers, household was the most electricity consumers. Meanwhile, the installed capacity in 2020 was 132.442.750 VA.

The number of clean water distributed in 2020 were 816.709 m³, household was the most clean water consumers.

Gambar 6.1
Figures

Jumlah Pelanggan Air menurut Kecamatan, 2020
Number of Water Customers by Subdistrict, 2020



Sumber/Source : Perusahaan Daerah Air Minum (PDAM) Kabupaten Minahasa Utara/Clean Water Establishment Company of Minahasa Utara Regency

Tabel
Table 6.1

Daya Terpasang, Produksi, dan Distribusi Listrik PT. PLN (Persero) pada Cabang/Ranting PLN Menurut Kecamatan di Kabupaten Minahasa Utara, 2020
Installed Electricity Power, Production, and Distribution of PT. PLN (Persero) at PLN Branch by Subdistrict in Minahasa Utara Regency, 2020

Kecamatan Subdistrict	Daya Terpasang Installed Electricity Power (VA)	Produksi Listrik Electricity Production (KWh)	Listrik Terjual Electricity Sold (KWh)	Dipakai Sendiri Own Used (KWh)	Susut/ Hilang Shrinkage/ Lost (KWh)
(1)	(2)	(3)	(4)	(5)	(6)
Kema
Kauditan
Airmadidi
Kalawat
Dimembe
Talawaan
Wori
Likupang Barat
Likupang Timur
Likupang Selatan
Minahasa Utara	132 442 750	...	26 517 689	...	22 920 572

Catatan/Note: ...

Sumber/Source: PT. PLN (Persero) Cabang Minahasa Utara/PT. PLN (Persero) Branch of Minahasa Utara Regency

Tabel
Table 6.2

**Jumlah Pelanggan Listrik Menurut Kecamatan di
Kabupaten Minahasa Utara, 2016–2020**
*Number of Electricity Customers by Subdistrict in Minahasa
Utara Regency, 2016–2020*

Kecamatan Subdistrict	2016	2017	2018	2019	2020
(1)	(2)	(3)	(4)	(5)	(6)
Kema
Kauditan
Airmadidi
Kalawat
Dimembe
Talawaan
Wori
Likupang Barat
Likupang Timur
Likupang Selatan
Minahasa Utara	...	170 65.92	192 860.7	23 897.84	26 517.69

Catatan/Note: ...

Sumber/Source: PT. PLN (Persero) Cabang Minahasa Utara/PT. PLN (Persero) Branch of Minahasa Utara Regency

Tabel
Table 6.3**Jumlah Pelanggan dan Air yang Disalurkan Menurut Kecamatan di Kabupaten Minahasa Utara, 2020**
Number of Customers and Distributed Water by Subdistrict in Minahasa Utara Regency, 2020

Kecamatan Subdistrict	Pelanggan Number of Customers	Air Disalurkan Distributed Water (m³)	Nilai Value (Rp)
(1)	(2)	(3)	(4)
Kema	5 201	54 369	497 536 000
Kauditan	5 051	56 612	507 121 500
Airmadidi	25 224	302 463	3 033 425 500
Kalawat	25 455	343 329	3 229 296 000
Dimembe	2 895	27 545	246 482 000
Talawaan	-	-	-
Wori	1 135	7 644	85 287 500
Likupang Barat	2 600	24 747	201 049 000
Likupang Timur	-	-	-
Likupang Selatan	-	-	-
Minahasa Utara	67 561	816 709	7 800 197 500

Catatan/Note: ...

Sumber/Source: Perusahaan Daerah Air Minum (PDAM) Kabupaten Minahasa Utara/Clean Water Establishment Company of Minahasa Utara Regency


PARIWISATA
Tourism

7

28%

Hotel di Minahasa Utara
Berklasifikasi Bintang
Tahun 2020

*Hotel in Minahasa Utara Classified
as Star Hotel in 2020*



45.2%



Wisatawan yang Berkunjung
di Minahasa Utara, 2020

berasal dari Luar Negeri

*Tourist which visit Minahasa Utara, 2020
are Foreign Tourist*

PENJELASAN TEKNIS**TECHNICAL NOTES**

1. Usaha penyediaan akomodasi adalah usaha yang menyediakan pelayanan penginapan yang dapat dilengkapi dengan pelayanan pariwisata lainnya. Usaha penyediaan akomodasi dapat berupa hotel, vila, pondok wisata, bumi perkemahan, persinggahan karavan, dan akomodasi lainnya yang digunakan untuk tujuan pariwisata.
 2. Hotel adalah penyediaan akomodasi secara harian berupa kamar-kamar di dalam satu bangunan yang dapat dilengkapi dengan jasa pelayanan makan dan minum, kegiatan hiburan dan atau fasilitas lainnya. Hotel terdiri dari hotel berbintang dan hotel non- bintang.
 3. Rumah Makan / Restoran adalah usaha penyediaan jasa makanan dan minuman dilengkapi dengan perlengkapan untuk proses pembuatan, penyimpanan dan penyajian di suatu tempat tetap yang tidak berpindah-pindah dengan tujuan memperoleh keuntungan dan/atau laba.
1. *The business of providing accommodation is a business that provides specialty services that can be equipped with other tourism services. It includes hotel, villa, cottage, camping, caravan stop, and other accommodation that are used for tourism purposes.*
 2. *Hotel is a daily supply of accommodation rooms within a building which can be equipped with eating and drinking services, entertainment activities and/or other facilities. Hotel consists of a classified hotel and a non-classified hotel.*
 3. *Restaurant is the business of providing an eating services and equipped with cooking tools, storage and presentation in a certain fixed place and have a purpose of gaining profit and/or income.*

ULASAN

Kabupaten Minahasa Utara memiliki 5 buah hotel berbintang pada tahun 2020. Untuk rumah makan dan restoran pada tahun 2019 terdapat 75 rumah makan dan restoran yang terdaftar di Dinas Kebudayaan dan Pariwisata Kabupaten Minahasa Utara.

Jumlah wisatawan di Minahasa Utara mencapai 24.550 wisatawan pada tahun 2020, 45 persen merupakan wisatawan mancanegara. Dibandingkan tahun 2019, terdapat penurunan jumlah wisatawan sebesar 81,21 persen.

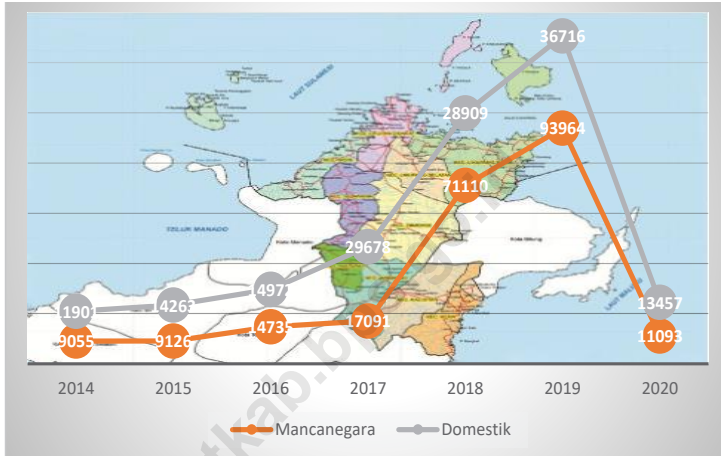
DESCRIPTION

In 2020, Minahasa Utara Regency has 5 starred hotel. There were 75 restaurants in 2019 which registered in Culture and Tourism Service of Minahasa Utara Regency.

Number of tourist that came to Minahasa Utara Regency in 2020 was 24.550 tourists, 45 percent were international tourists. Compared to 2019, there is an decrease in the number of tourists by 81,21 percent.

Gambar 7.1
Figures

**Kunjungan Wisatawan Nusantara dan Mancanegara di
Kabupaten Minahasa Utara, 2014 - 2020**
**Visit of Local and Foreign Tourist in Minahasa Utara
Regency, 2014-2020**



Sumber/Source : Dinas Pariwisata Kabupaten Minahasa Utara/ *Tourism Service in Minahasa Utara Regency*

Tabel
Table 7.1**Jumlah Rumah Makan/Restoran Menurut Kecamatan di Kabupaten Minahasa Utara, (2017)–(2020)**
Number of Restaurants by Subdistrict in Minahasa Utara Regency, (2017)–(2020)

Kecamatan Subdistrict	(2017)	(2018)	(2019)	(2020)
(1)	(2)	(3)	(4)	(5)
Kema	2	3	3	3
Kauditan	2	9	10	...
Airmadidi	20	33	36	...
Kalawat	12	13	12	...
Dimembe	12	12	12	...
Talawaan	4	4	-	4
Wori	-	-	-	1
Likupang Barat	-	-	-	2
Likupang Timur	-	-	2	2
Likupang Selatan	-	-	-	1
Minahasa Utara	52	66	75	...

Catatan/Note: ...

Sumber/Source : Dinas Pariwisata Kabupaten Minahasa Utara/ Tourism Service in Minahasa Utara Regency

Tabel
Table 7.2**Jumlah Wisatawan Mancanegara dan Domestik di
Kabupaten Minahasa Utara, (2014)–(2020)**
*Number of International and Domestic Visitors in Minahasa
Utara Regency, (2014)–(2020)*

Tahun Year	Wisatawan Visitors		Jumlah Total
	Mancanegara International	Domestic Domestic	
(1)	(2)	(3)	
2014	9 055	11 901	20 956
2015	9 126	14 263	23 389
2016	14 735	14 972	29 707
2017	17 091	29 678	46 769
2018	71 110	28 909	100 019
2019	93 964	36 716	130 683
2020	11 093	13 457	24 550

Catatan/Note: ...

Sumber/Source : Dinas Pariwisata Kabupaten Minahasa Utara/ *Tourism Service in Minahasa Utara Regency*

Tabel
Table 7.3

Banyaknya Hotel dan Karyawan di Kabupaten Minahasa Utara, (2014)–(2020)
Number of Hotel and Employees in Minahasa Utara Regency, (2014)–(2020)

Tahun Year	Hotel/ Hotel		
	Bintang Star	Non Bintang Non Star	Karyawan Employees
(1)	(2)	(3)	(4)
2014	4	16	511
2015	5	16	591
2016	5	17	602
2017	4	17	...
2018	7	13	...
2019	7	13	...
2020	5	18	...

Catatan/Note: ...

Sumber/Source : Dinas Pariwisata Kabupaten Minahasa Utara/ Tourism Service in Minahasa Utara Regency

BAB
Chapter

8

TRANSPORTASI DAN
KOMUNIKASI
*Transportation and
Communication*

80.5%

Jalan sudah **DIASPAL** di
Kabupaten Minahasa Utara
Tahun 2020

*Roads already paved in Minahasa Utara
Regency 2020*

59.8%

Kondisi Jalan di
Kabupaten Minahasa Utara
Tahun 2020 adalah **BAIK**

*Condition of Roads in Minahasa Utara
Regency 2020 are Good.*

PENJELASAN TEKNIS**TECHNICAL NOTES**

- | | |
|---|---|
| <p>1. Kendaraan bermotor adalah setiap kendaraan yang digerakkan oleh peralatan teknik yang ada pada kendaraan tersebut, biasanya digunakan untuk angkutan orang atau barang di atas jalan raya selain kendaraan yang berjalan di atas rel. Kendaraan bermotor yang dicatat adalah semua jenis kendaraan kecuali kendaraan bermotor TNI/Polri dan Korps Diplomatik.</p> | <p>1. <i>Motor vehicles are any kind of vehicles motorized by machine in those vehicles. Usually used for carrying peoples and goods on roads except those vehicles moved along railway line. The data cover all kinds of motor vehicles except those belong to Indonesia Army Force, Indonesian State Police and corps diplomatic.</i></p> |
| <p>2. Mobil penumpang adalah setiap kendaraan bermotor yang dilengkapi dengan tempat duduk untuk sebanyak - banyaknya delapan orang, tidak termasuk tempat duduk untuk pengemudi, baik dilengkapi atau tidak dilengkapi bagasi.</p> | <p>2. <i>Passenger cars are motor vehicles which have seats for more than eight passengers, not included the driver. It can be with or without the boot.</i></p> |
| <p>3. Mobil bus adalah setiap kendaraan bermotor yang dilengkapi dengan tempat duduk untuk lebih dari delapan orang, tidak termasuk tempat duduk untuk pengemudi, baik dilengkapi atau tidak dilengkapi bagasi.</p> | <p>3. <i>Buses are passengers cars which have seats for more than eight passengers, not included the driver. It can be with or without the boot.</i></p> |
| <p>4. Mobil truk adalah setiap kendaraan bermotor yang digunakan untuk angkutan barang, selain mobil penumpang, mobil bis dan</p> | <p>4. <i>Trucks are motor vehicles to carry goods other than passenger cars, buses, and motorcycles.</i></p> |
| <p>5. Kantor Pos adalah tempat pemberi pelayanan komunikasi</p> | <p>5. <i>Post Office is a service provider facility of written communication</i></p> |

tertulis dan atau surat elektronik, layanan paket, layanan logistik, layanan transaksi keuangan, dan layanan keagenan pos untuk kepentingan umum. Rumah pos berfungsi sama seperti kantor pos dan kantor pos pembantu, bedanya rumah pos biasanya terletak di daerah terpencil.

and or electronic mail, parcel service, logistics services, financial transaction services, and postal services to the public. Postal house has the same function as the post office and subsidiary of post office, the difference is that postal house is usually located in remote areas.

6. Data panjang jalan negara bersumber dari balai palaksana jalan nasional, jalan provinsi bersumber dari dinas pekerjaan umum provinsi dan data jalan kabupaten/kota bersumber dari Dinas Pekerjaan Umum Kabupaten/Kota, diolah dari daftar PJ-II/5.

6. *Data on the length of state and provincial roads were taken the National Road Hall, provincial roads were taken from public Work Office and Regency/Municipality roads were taken from Regency/Municipality Public Works Offices, based on PJ-II/5*

7. Jalan Kabupaten merupakan jalan lokal dalam sistem jaringan jalan primer yang tidak termasuk pada jalan nasional dan jalan provinsi, yang menghubungkan ibukota kabupaten dengan ibukota kecamatan.

7. *Regency Road is a local road in the primary road network system which not included in national and province road, this road connect between capital of regency whit capital of Sub District.*

ULASAN

Panjang jalan nasional dari 2017 ke 2019, panjang jalan di Kabupaten Minahasa Utara sepanjang 190,73 km, 27,08 km merupakan jalan arteri dan 163,65 merupakan jalan kolektor. Terdapat 8 ruas jalan utama di kabupaten Minahasa Utara. Jumlah kendaraan bermotor di Minahasa Utara pada tahun 2020 sebanyak 96.408, 79,30 persen berjenis kendaraan sepeda motor.

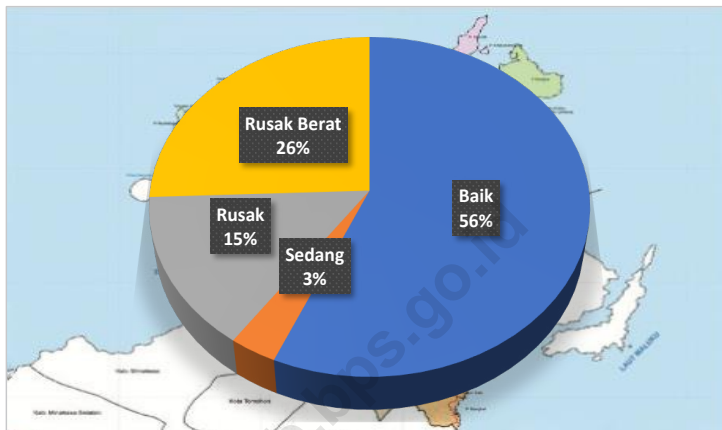
Berdasarkan data Badan Pusat Statistik Kabupaten Minahasa Utara, jumlah kunjungan kapal yang terjadi di tahun 2019 sebanyak 892 kunjungan, dengan jumlah kunjungan terbanyak di bulan Agustus yaitu sebanyak 100 kunjungan.

DESCRIPTION

In 2019, road length in Minahasa Utara Regency are 190,73 kms, it consists of 27,08 kms of arterial road and 163,65 kms of collector road. There were 8 main roads in Minahasa Utara Regency. The number of vehicle in 2020 was 96.408, 79,30 percent were motorcycles.

Based on the data of Statistics of Minahasa Utara Regency, the number of ship visitting in 2019 was 892 visits, with the highest number of visits happened in August, as much as 100 ship visits.

Gambar 8.1 **Persentase Panjang Jalan Menurut Kondisi Jalan di Kabupaten Minahasa Utara, 2020**
Percentage Road Length by Condition of Road in Minahasa Utara Regency, 2020



Sumber/Source: Dinas Pekerjaan Umum dan Penataan Ruang Kabupaten Minahasa Utara/*Public Works Service and Spatial Planning of Minahasa Utara Regency*

8.1 TRANSPORTASI TRANSPORTATION

Tabel 8.1.1 **Panjang Jalan Menurut Tingkat Kewenangan Pemerintahan di Kabupaten Minahasa Utara (km), 2018–2020**
Table *Length of Roads by Level of Government Authority in Minahasa Utara Regency (km), 2018–2020*

Tingkat Kewenangan Pemerintahan <i>Level of Government Authority</i>	2018	2019	2020
(1)	(2)	(3)	(4)
Negara/ <i>State</i>	203.35	203.35	203.35
Provinsi/ <i>Province</i>
Kabupaten/Kota <i>Regency/Municipality</i>
Jumlah/Total	203.35	203.35	203.35

Catatan/*Note*: ...

Sumber/*Source*: BPJN Regional XV/*BPJN Regional XV*

Tabel 8.1.2 Panjang Jalan Menurut Jenis Permukaan Jalan di Kabupaten Minahasa Utara (km), 2018–2020
Table Length of Roads by Type of Road Surface in Minahasa Utara Regency (km), 2018–2020

Jenis Permukaan Jalan Type of Road Surface	2018	2019	2020
(1)	(2)	(3)	(4)
Aspal/Paved	252.25	253.05	282
Kerikil/Gravel	38.00	39.05	26.92
Tanah/Soil	109.25	107.9	90.65
Lainnya/Others	0.50	-	0.50
Jumlah/Total	400.00	400.00	400.00

Catatan/Note: ...

Sumber/Source: Dinas Pekerjaan Umum dan Penataan Ruang Kabupaten Minahasa Utara/Public Works Service and Spatial Planning of Minahasa Utara Regency

Tabel
Table 8.1.3

**Panjang Jalan Menurut Kondisi Jalan di Kabupaten
Minahasa Utara (km), 2018–2020**
*Length of Roads by Condition of Roads in Minahasa Utara
Regency (km), 2018–2020*

Kondisi Jalan <i>Condition of Roads</i>	2018	2019	2020
(1)	(2)	(3)	(4)
Baik/ <i>Good</i>	194.30	198.6	226.32
Sedang/ <i>Moderate</i>	23.1	18.1	12.75
Rusak/ <i>Damage</i>	30.1	30.2	58.82
Rusak Berat/ <i>Severely Damage</i>	152.5	153.1	102.10
Jumlah/Total	400.00	400.00	400.00

Catatan/*Note*: ...

Sumber/*Source*: Dinas Pekerjaan Umum dan Penataan Ruang Kabupaten Minahasa Utara/*Public Works Service and Spatial Planning of Minahasa Utara Regency*

Tabel 8.1.4 **Jumlah Kendaraan Bermotor Menurut Jenis Kendaraan di Minahasa Utara, 2020**
Table 8.1.4 **Number of Vehicles by Type in Minahasa Utara Regency, 2020**

Jenis Kendaraan/ Type of Vehicle	Jumlah/ Total
(1)	(2)
Roda 4	
Sedan	259
Jeep	618
Minibus	11 271
Microbus	717
Bus	278
Pick Up/Box/B. Van/D. Cabin	5 100
Light Truck & Truck	1 673
Kendaraan Khusus	36
Roda 2	
Sepeda Motor	76 456
Jumlah/Total (Roda 4+Roda 2)	96 408

Catatan/Note: ...

Sumber/Source: Kantor Samsat Kabupaten Minahasa Utara/Samsat Office of Minahasa Utara Regency

8.2 KOMUNIKASI COMMUNICATION

Tabel 8.2.1 Jumlah Kantor Pos Pembantu Menurut Kecamatan di Kabupaten Minahasa Utara, 2017–2020
Number of Post Offices Subsidiaries by Subdistrict in Minahasa Utara Regency, 2017–2020

Kecamatan Subdistrict	2017	2018	2019	2020
(1)	(2)	(3)	(4)	(5)
Kema
Kauditan	1
Airmadidi
Kalawat	1
Dimembe	1
Talawaan
Wori
Likupang Barat
Likupang Timur	1
Likupang Selatan
Minahasa Utara	4

Catatan/Note: ...

Sumber/Source: Kantor Pos Airmadidi/Airmadidi Post Offices

BAB
Chapter

9

**PERBANKAN, KOPERASI
DAN HARGA- HARGA**
*Banking, Cooperative,
dan Prices*



Banyaknya Koperasi
di Kabupaten Minahasa Utara
Tahun 2020

*Number of Cooperation in Minahasa Utara
Regency 2020*

127

PENJELASAN TEKNIS

1. Harga Konsumen merupakan indikator inflasi di Indonesia. Sejak Januari 2014, Indeks Harga Konsumen dihitung berdasarkan Survei Biaya Hidup (SBH) di 82 Kota tahun 2012 yang mencakup sekitar 225- 462 Komoditas.
2. IHK mencakup 7 kelompok, yaitu: bahan makanan; makanan jadi, minuman, rokok, dan tembakau; perumahan, air, listrik, gas, dan bahan bakar; sandang; kesehatan; pendidikan, rekreasi, dan olahraga; transpor, komunikasi, dan jasa keuangan.

TECHNICAL NOTES

1. *CPI is Indikator of inflation in Indonesia. Since January 2014, the CPI has Been calculated from the 2012 Cost of Living Survey (CLS) of 82 cities, which covered 225-462 commodities*
2. *CPI consists of 7 groups as follows: foodstuff; prepared food, beverages, and tobacco products; housing, water, electricity, gas, and fuel; clothing; health; education, recreation, and sports; transportation, communication, and financial services*

ULASAN

Di Kabupaten Minahasa Utara tahun 2020 terdapat 127 Koperasi yang aktif.

Rata-rata kenaikan harga barang dan jasa dapat diukur dari besarnya angka inflasi. Laju Inflasi harga Konsumen Sulawesi Utara di tahun 2019 tertinggi di bulan Juni sebesar 3,6 persen, dan terjadi deflasi tertinggi pada bulan Desember sebesar -1,88 persen.

DESCRIPTION

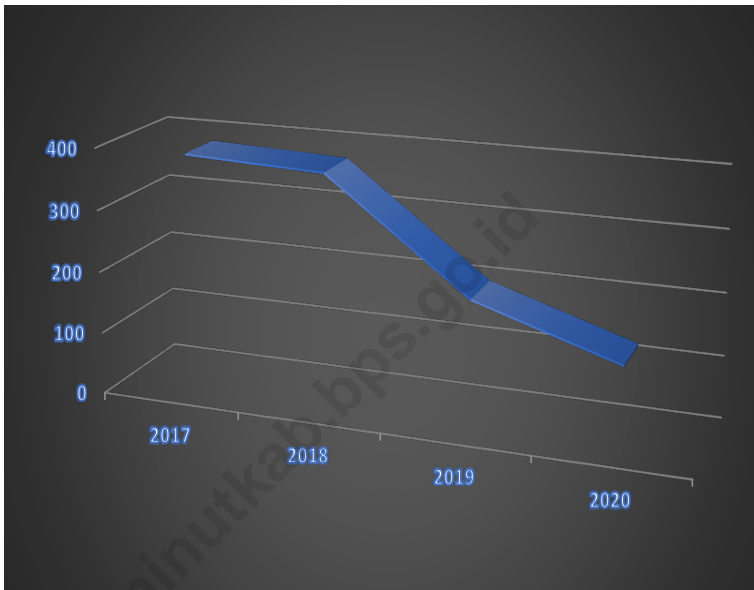
In 2020, there were 127 active cooperatives in Minahasa Utara Regency.

The average increase in prices of goods and services that can be obtained from the value of numbers. Consumer price inflation in 2019 was the highest in June at 3.6 percent, and the highest deflation in December was -1.88 percent.

<https://minutkab.bps.go.id>

Gambar 9.1
Figures

Jumlah Koperasi Aktif di Kabupaten Minahasa Utara, 2017-2020
Number of Active Cooperative in Minahasa Utara Regency, 2017-2020



Sumber/Source : Dinas Tenaga Kerja Kabupaten Minahasa Utara/Labor Offices of Minahasa Utara Regency

Tabel
Table 9.1

**Jumlah Koperasi Aktif Menurut Kecamatan di Kabupaten
Minahasa Utara, 2017–2020**
*Number of Active Cooperative by Subdistrict in Minahasa
Utara Regency, 2017–2020*

Kecamatan Subdistrict	2017	2018	2019	2020
(1)	(2)	(3)	(4)	(5)
Kema	32	30	17	9
Kauditan	49	50	33	21
Airmadidi	71	69	40	28
Kalawat	38	39	24	17
Dimembe	58	56	25	21
Talawaan	23	22	12	7
Wori	42	40	25	11
Likupang Barat	26	26	22	4
Likupang Timur	21	19	5	3
Likupang Selatan	23	23	7	6
Minahasa Utara	383	374	200	127

Catatan/Note: ...

Sumber/Source: Dinas Tenaga Kerja Kabupaten Minahasa Utara/Labor Offices of Minahasa Utara Regency

Tabel
Table 9.2**Jumlah Koperasi Menurut Jenis Koperasi dan Kecamatan di Kabupaten Minahasa Utara, 2020**
Number of Cooperative by Kind of Cooperative and Subdistrict in Minahasa Utara Regency, 2020

Kecamatan Subdistrict	Jenis Koperasi/ Kind of Cooperative					Jumlah Total
	KUD	KPRI	KOPKAR	KOPPAS	Lainnya Other	
(1)	(2)	(3)	(4)	(5)	(6)	(7)
Kema	3	-	-	1	47	51
Kauditan	5	1	-	-	75	81
Airmadidi	2	4	1	1	97	105
Kalawat	1	1	1	-	49	52
Dimembe	2	3	-	-	82	87
Talawaan	2	-	-	-	38	40
Wori	2	-	-	-	59	61
Likupang Barat	-	-	-	-	39	39
Likupang Timur	-	-	1	-	37	38
Likupang Selatan	2	-	-	-	32	34
Minahasa Utara	12	9	3	2	555	588

Catatan/Note: ...

Sumber/Source: Dinas Tenaga Kerja Kabupaten Minahasa Utara/Labor Offices of Minahasa Utara Regency

Tabel
Table 9.3**Banyaknya Karyawan, Nasabah Tabungan dan Nasabah Kredit di Bank Mandiri Kabupaten Minahasa Utara, 2019**
Number of Employees and Customers of Mandiri Bank in Minahasa Utara Regency, 2020

Uraian Description	2020
(1)	(2)
Jumlah Karyawan <i>Number of Employees</i>	19
Jumlah Nasabah Tabungan <i>Number of Saving Customers</i>	8 788
Jumlah Nasabah Kredit <i>Number of Credit Customers</i>	...

Catatan/Note: Mulai 2020, Bank Mandiri Airmadidi sudah tidak mengeluarkan kredit

Sumber/Source: Bank Mandiri Minahasa Utara/*Mandiri Bank of Minahasa Utara Regency*

Tabel
Table 9.4**Posisi Dana dan Jumlah Kredit yang Dikeluarkan di Bank Mandiri Kabupaten Minahasa Utara, 2020**
Outstanding of Funds and Credits of Mandiri Bank in Minahasa Utara Regency, 2020

Uraian Description	2020
(1)	(2)
Posisi Dana / Fund Position	
Giro	6 581
Deposito	21 880
Tabungan	61 019
Jumlah Kredit yang Dikeluarkan/Number of Credit Issued	...

Catatan/Note: Mulai 2020, Bank Mandiri Airmadidi sudah tidak mengeluarkan kredit

Sumber/Source: Bank Mandiri Minahasa Utara/Mandiri Bank of Minahasa Utara Regency

BAB
Chapter

PENGELUARAN
PENDUDUK
*Population
Expenditure*



**Konsumsi Non-Makanan Terbesar
adalah Perumahan
di Kabupaten Minahasa Utara
Tahun 2020**

*The Biggest Non-Food Consumption
is Real Estates
in Minahasa Utara Regency in year 2020*

21.17%

**Konsumsi Makanan Terbanyak
adalah Makanan dan Minuman Jadi
di Kabupaten Minahasa Utara
Tahun 2020**

*The Most Food Consumption
is Prepared Foods and Beverages
in Minahasa Utara Regency in year 2020*

15.86%



PENJELASAN TEKNIS

1. Pengeluaran rata-rata per kapita adalah biaya yang dikeluarkan untuk konsumsi semua anggota rumah tangga selama sebulan baik yang berasal dari pembelian, pemberian maupun produksi sendiri dibagi dengan banyaknya anggota rumah tangga dalam rumah tangga tersebut.

TECHNICAL NOTES

1. *Per capita Average Expenditure is the cost spent for all household members consumption during the month, whether from purchasing, giving or own production, divided by the number of household members in the household.*

<https://minutkab.bps.go.id>

ULASAN

Kebutuhan hidup manusia terdiri dari kebutuhan primer, kebutuhan sekunder dan kebutuhan tersier. Kebutuhan primer manusia untuk hidup secara layak adalah terpenuhinya sandang, pangan dan papan. Di Kabupaten Minahasa Utara, rata-rata pengeluaran per kapita per bulan penduduknya untuk belanja kelompok makanan pada tahun 2020 sebesar 50,39 persen dan untuk kelompok non makanan sebesar 49,61 persen.

Pengeluaran terbanyak penduduk pada kelompok makanan adalah untuk membeli makan dan minuman jadi, sementara pengeluaran terbanyak penduduk pada kelompok non makanan adalah untuk perumahan.

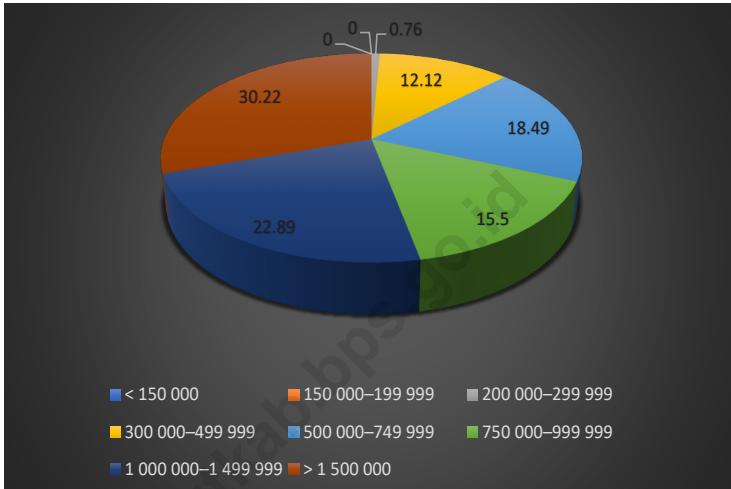
DESCRIPTION

Requirement of human being consist of primary, secondary and tertiary requirement. Primary requirement to competent life is fullfiled of clothing, food and home. In Minahasa Utara Regency, percentage of average expenditure per capita to expense food in 2020 was 50,39 percent and to expense non food was 49,61 percent.

The most expenditure on expense food group was to buy cereals, meanwhile the most expenditure on expense non food group was for housing.

Gambar 10.1
Figures

Persentase Penduduk Menurut Golongan Pengeluaran Per Kapita Sebulan di Kabupaten Minahasa Utara, 2020
Percentage of Population by Per Capita Spending Group a Month in Minahasa Utara Regency, 2020



Sumber/Source : BPS, Survei Sosial Ekonomi Nasional (Susenas) Maret/BPS-Statistics Indonesia, National Socioeconomic Survey March

Tabel
Table 10.1

Rata-rata Pengeluaran per Kapita Sebulan Menurut Kelompok Komoditas (rupiah) di Kabupaten Minahasa Utara, 2019 dan 2020
Monthly Average Expenditure per Capita by Commodity Group (rupiahs) in Minahasa Utara Regency, 2019 and 2020

Kelompok Komoditas/Commodity Group	2019	2020
(1)	(2)	(3)
Makanan/Food		
Padi-padian/ <i>Cereals</i>	73 955	75 544
Umbi-umbian/ <i>Tubers</i>	7 701	8 250
Ikan/udang/cumi/kerang/ <i>Fish/shrimp/common squid/shells</i>	76 616	81 210
Daging/ <i>Meat</i>	21 365	27 073
Telur dan susu/ <i>Eggs and milk</i>	34 466	41 256
Sayur-sayuran/ <i>Vegetables</i>	52 631	54 282
Kacang-kacangan/ <i>Legumes</i>	7 363	8 032
Buah-buahan/ <i>Fruits</i>	34 836	42 212
Minyak dan kelapa/ <i>Oil and coconut</i>	15 662	14 873
Bahan minuman/ <i>Beverage stuffs</i>	16 566	18 200
Bumbu-bumbuan/ <i>Spices</i>	9 493	10 402
Konsumsi lainnya/ <i>Miscellaneous food items</i>	6 778	8 309
Makanan dan minuman jadi/ <i>Prepared food and beverages</i>	214 551	211 734
Rokok/ <i>Cigarettes</i>	67 987	71 546
Jumlah makanan/Total food	639 972	672 925
Bukan makanan/Non-food		
Perumahan dan fasilitas rumah tangga/ <i>Housing and household facilities</i>	296 014	282 738
Aneka komoditas dan jasa/ <i>Goods and services</i>	140 571	157 405
Pakaian, alas kaki, dan tutup kepala/ <i>Clothing, footwear, and headgear</i>	47 282	47 968
Komoditas tahan lama/ <i>Durable goods</i>	79 100	113 313
Pajak, pungutan, dan asuransi/ <i>Taxes and insurance</i>	43 170	40 462
Keperluan pesta dan upacara/kenduri/ <i>Parties and ceremonies</i>	15 104	20 549
Jumlah bukan makanan/Total non-food	621 242	662 435
Jumlah/Total	1 261 213	1 335 360

Catatan/Note: ...

Sumber/Source: BPS, Survei Sosial Ekonomi Nasional (Susenas) Maret/BPS-Statistics Indonesia, National Socioeconomic Survey March

Tabel 10.2 **Persentase Pengeluaran per Kapita Sebulan Menurut Kelompok Komoditas di Kabupaten Minahasa Utara, 2019 dan 2020**
Percentage of Monthly Expenditure per Capita by Commodity Group in Minahasa Utara Regency, 2019 and 2020

Kelompok Komoditas/Commodity Group	2019	2020
(1)	(2)	(3)
Makanan/Food		
Padi-padian/ <i>Cereals</i>	5.86	5.66
Umbi-umbian/ <i>Tubers</i>	0.61	0.62
Ikan/udang/cumi/kerang/ <i>Fish/shrimp/common squid/shells</i>	6.07	6.08
Daging/ <i>Meat</i>	1.69	2.03
Telur dan susu/ <i>Eggs and milk</i>	2.73	3.09
Sayur-sayuran/ <i>Vegetables</i>	4.17	4.06
Kacang-kacangan/ <i>Legumes</i>	0.58	0.60
Buah-buahan/ <i>Fruits</i>	2.76	3.16
Minyak dan kelapa/ <i>Oil and coconut</i>	1.24	1.11
Bahan minuman/ <i>Beverage stuffs</i>	1.31	1.36
Bumbu-bumbuan/ <i>Spices</i>	0.75	0.78
Konsumsi lainnya/ <i>Miscellaneous food items</i>	0.54	0.62
Makanan dan minuman jadi/ <i>Prepared food and beverages</i>	17.01	15.86
Rokok/ <i>Cigarettes</i>	5.39	5.36
Jumlah makanan/Total food	50.74	50.39
Bukan makanan/Non-food		
Perumahan dan fasilitas rumah tangga/ <i>Housing and household facilities</i>	23.47	21.17
Aneka komoditas dan jasa/ <i>Goods and services</i>	11.15	11.79
Pakaian, alas kaki, dan tutup kepala/ <i>Clothing, footwear, and headgear</i>	3.75	3.59
Komoditas tahan lama/ <i>Durable goods</i>	6.27	8.49
Pajak, pungutan, dan asuransi/ <i>Taxes and insurance</i>	3.42	3.03
Keperluan pesta dan upacara/kenduri/ <i>Parties and ceremonies</i>	1.20	1.54
Jumlah bukan makanan/Total non-food	49.26	49.61
Jumlah/Total	100.00	100.00

Catatan/Note: ...

Sumber/Source: BPS, Survei Sosial Ekonomi Nasional (Susenas) Maret/BPS-Statistics Indonesia, National Socioeconomic Survey March

Tabel
Table 10.3

Persentase Penduduk Menurut Golongan Pengeluaran Per Kapita Sebulan di Kabupaten Minahasa Utara, 2019 dan 2020
Percentage of Population by Per Capita Spending Group a Month in Minahasa Utara Regency, 2019 and 2020

Golongan Pengeluaran Spending Group (Rp)	2019	2020
(1)	(2)	(3)
< 150 000		.00
150 000–199 999		.00
200 000–299 999		.76
300 000–499 999		12.12
500 000–749 999		18.49
750 000–999 999		15.50
1 000 000–1 499 999		22.89
> 1 500 000		30.22
Jumlah/Total	100.00	100.00%

Catatan/Note: ...

Sumber/Source: BPS, Survei Sosial Ekonomi Nasional (Susenas) Maret/BPS-Statistics Indonesia, National Socioeconomic Survey March

PERDAGANGAN
Trade



**Jumlah Perusahaan Menurut
Bentuk Badan Hukum
di Kabupaten Minahasa Utara
Tahun 2020**

*Number of Establishments by Type of Business Entity
in Minahasa Utara Regency in year 2020*

PT
31

CV
9

Per-
orangan
17

TOTAL

57

PENJELASAN TEKNIS

1. Perseroan Terbatas (PT) adalah perusahaan yang berstatus badan hukum, didirikan dengan modal yang terbagi dalam saham-saham dan pemegang saham bertanggung jawab terbatas pada nilai nominal saham yang dimiliki. Dalam menjalankan kegiatannya pemegang saham ikut serta berperan tergantung besar kecilnya jumlah saham yang dimiliki, atau berdasarkan perjanjian antar pemegang saham.
2. Perseroan Komanditer / Commanditair Venootschap (CV) adalah perusahaan yang memiliki 2 (dua) pemodal atau lebih yang terdiri dari sekutu aktif dan sekutu pasif. Sekutu aktif adalah sekutu yang bertanggung jawab memberikan modal (uang) dan tenaganya untuk kelangsungan perusahaan. Sedangkan sekutu pasif hanya menyetorkan modalnya saja.
3. Koperasi adalah organisasi ekonomi rakyat yang berwatak sosial, beranggotakan orang-orang atau badan-badan hukum koperasi yang merupakan tata susunan ekonomi sebagai usaha bersama atas azas kekeluargaan.
4. Pasar adalah tempat bertemunya pembeli dan penjual untuk

TECHNICAL NOTES

1. *Limited Company (Ltd) is a legal company, established with capital which divided into shares, shareholders has limited responsibilities at shares nominal values. Shareholders has a role based on his share or agreement among shareholders.*
2. *Commanditaire Venootschap (CV) is a company which have two or more capitalist from active or passive ally Active ally is an ally which have responbility to give his capital (money) and power to company while passive ally just depositing capital.*
3. *Cooperative is a social public economic organization. The member of cooperatives is people or cooperatives legal entities which is the arrangement of the economy as a joint venture on family principles.*
4. *Traditional market is a place when buyer and seller meets to*

melakukan transaksi jual beli barang atau jasa. Menurut ilmu ekonomi, pasar berkaitan dengan kegiatannya bukan tempatnya. Ciri khas sebuah pasar adalah adanya kegiatan transaksi atau jual beli.

do goods or service transaction. Based on economics, market related to its activities not its place. Characteristic of a market is buying or selling activities.

<https://minutkab.bps.go.id>

ULASAN

Kabupaten Minahasa Utara di dalamnya tentu terdapat usaha/perusahaan baik itu kecil maupun besar yang menunjang perekonomian di kabupaten ini. Pada tahun 2020 data yang tercatat di Dinas Penanaman Modal dan Pelayanan Terpadu Satu Pintu, terdapat 57 perusahaan berbadan hukum yang beroperasi di wilayah Minahasa Utara. Pada tahun 2020 di Minahasa Utara tercatat ada 31 PT, 9 CV, dan 17 usaha perorangan.

Dalam menunjang kegiatan ekonomi masyarakat sehari-hari dibutuhkan sarana perdagangan untuk melakukan kegiatan jual beli barang atau jasa. Pada tahun 2019 tercatat di Dinas Perdagangan Kabupaten Minahasa Utara terdapat 1.707 pedagang pasar, dengan jumlah pedagang terbanyak di Kecamatan Airmadidi.

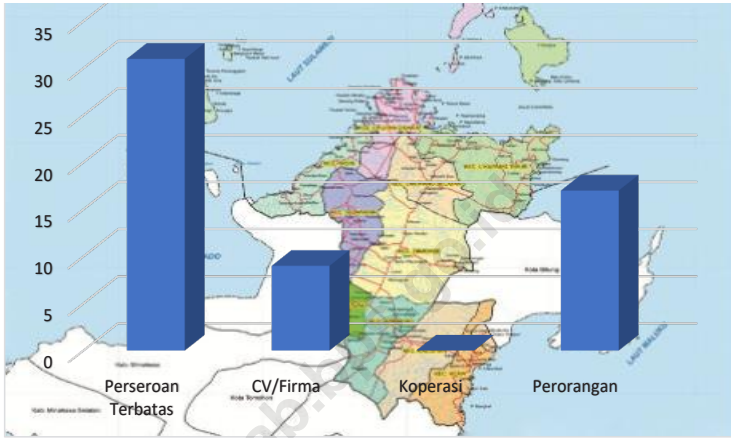
DESCRIPTION

In Minahasa Utara Regency, there are small or big establishments which operate and support regional economics. Based on 2020 data from Investment and Integrated One-Stop Service of Minahasa Utara Regency, there were 57 legal establishment registered there, which operate in Minahasa Utara. In 2020, there are 31 PT, 9 CV, and 17 other individual business.

Supporting public economics, means of trading is needed to do buying and selling activities. In 2019, based on Trade Service of Minahasa Utara Regency data, there were 1.707 merchants, with the most merchants in traditional market were in Airmadidi Sub District.

Gambar 11.1
Figures

Jumlah Perusahaan Menurut Bentuk Badan Hukum di Kabupaten Minahasa Utara, 2020
Number of Establishments by Type of Business Entity in Minahasa Utara Regency, 2020



Sumber/Source : Dinas Penanaman Modal dan Pelayanan Terpadu Satu Pintu Kabupaten Minahasa Utara/
Investment and Integrated One-Stop Service of Minahasa Utara Regency

Tabel
Table 11.1**Jumlah Sarana Perdagangan Menurut Jenisnya di
Kabupaten Minahasa Utara, 2017–2020**
**Number of Trading Facilities by Type of Facility in Minahasa
Utara Regency, 2017–2020**

Jenis Sarana Perdagangan <i>Type of Trading Facilities</i>	2017	2018	2019	2020
(1)	(2)	(3)	(4)	(5)
Pasar/Market	7	...
Toko/Store
Kios	209	...
Warung
Jumlah/Total

Catatan/Note: ...

Sumber/Source: Dinas Perdagangan Kabupaten Minahasa Utara/ Trade Service of Minahasa Utara Regency

Tabel
Table 11.2

**Jumlah Perusahaan Menurut Bentuk Badan Hukum di
Kabupaten Minahasa Utara, 2016-2020**
*Number of Establishments by Type of Business Entity in
Minahasa Utara Regency, 2016-2020*

Tipe Badan Hukum <i>Type of Business Entity</i>	2016	2017	2018	2019	2020
(1)	(2)	(3)	(4)	(5)	(6)
Perseroan Terbatas	82	85	117	9	31
CV/Firma	112	102	111	15	9
Koperasi	3	2	6	-	-
Perorangan	71	92	69	17	17
Jumlah/Total	268	281	303	41	57

Catatan/Note: ...

Sumber/Source: Dinas Penanaman Modal dan Pelayanan Terpadu Satu Pintu Kabupaten Minahasa Utara/*Investment and Integrated One-Stop Service of Minahasa Utara Regency*


Tabel
Table 11.3**Jumlah Pedagang Menurut Kecamatan di Kabupaten
Minahasa Utara, 2019-2020**
**Number of Merchants in Traditional Market by Subdistrict in
Minahasa Utara Regency, 2019-2020**

Kecamatan Subdistrict	(2019)	(2020)
(1)	(4)	(5)
Kema	340	...
Kauditan	184	...
Airmadidi	793	...
Kalawat	102	...
Dimembe	158	...
Talawaan	-	...
Wori	-	...
Likupang Barat	-	...
Likupang Timur	130	...
Likupang Selatan	-	...
Minahasa Utara	1 707	...

Catatan/Note: ...

Sumber/Source : Dinas Pariwisata Kabupaten Minahasa Utara/ *Tourism Service in Minahasa Utara Regency*

**SISTEM NERACA
REGIONAL**
*System of Regional
Accounts*



**Laju Pertumbuhan PDRB
Atas Dasar Harga Konstan 2010
di Kabupaten Minahasa Utara (persen),
2016–2020**

*Growth Rate of GRDP at 2010 Constant Market Prices
in Minahasa Utara Regency (percent), 2016–2020*

**Pertanian, Kehutanan, dan Perikanan/
*Agriculture, Forestry, and Fishing***

28,56%

**Distribusi Persentase TERBESAR 2020
PDRB Atas Dasar Harga Berlaku
menurut Lapangan Usaha**

*Largest Percentage Distribution in 2020 of GDRP at
Current Market Prices by Industry*



PENJELASAN TEKNIS

1. Penghitungan statistik neraca nasional mengikuti buku petunjuk yang diterbitkan oleh Perserikatan Bangsa Bangsa (PBB) dikenal sebagai Sistem Neraca Nasional (SNN). SNN adalah rekomendasi internasional tentang bagaimana menyusun ukuran aktivitas ekonomi yang sesuai dengan standar neraca baku yang didasarkan pada prinsip-prinsip ekonomi. Rekomendasi yang dimaksud dinyatakan dalam sekumpulan konsep, definisi, klasifikasi, dan aturan neraca yang disepakati secara internasional dalam mengukur indikator tertentu seperti Produk Domestik Bruto (PDB). Salah satu bentuk adaptasi pencatatan statistik nasional adalah melakukan perubahan tahun dasar PDB Indonesia dari tahun 2000 ke 2010. Perubahan tahun dasar PDB dilakukan seiring dengan mengadopsi rekomendasi PBB yang tertuang dalam Sistem Neraca Nasional 2008 (SNA 2008).
2. Produk Domestik Bruto pada tingkat nasional serta Produk Domestik Regional Bruto (PDRB) pada tingkat regional (provinsi) menggambarkan kemampuan suatu wilayah untuk menciptakan nilai tambah pada suatu waktu tertentu. Untuk menyusun PDB

TECHNICAL NOTES

1. *The method used to estimate national accounts statistics is based on the standard guidelines formed by United Nation known as System of National Accounts (SNA). SNA is the internationally agreed standard set of recommendations on how to compile measures of economic activity in accordance with strict accounting conventions based on economic principles. The recommendations are expressed in term of a set of concepts, definitions, classifications and accounting rules that comprise the internationally agreed standard for measuring indicators such as Gross Domestic Product (GDP). One of the improvement in the national statistical system is to rebase GDP form base year 2000 to 2010 in order to capture current economic condition. It is in line with the United Nations (UN) recommendation on 2008 SNA.*
2. *The basic measure of the value added arising from economic activity is known as Gross Domestic Product at the national level and Gross Regional Domestic Product (GRDP) at the regional level (provinces/regencies/municipalities). To compile*

maupun PDRB digunakan 2 pendekatan, yaitu lapangan usaha dan pengeluaran. Keduanya menyajikan komposisi data nilai tambah dirinci menurut sumber kegiatan ekonomi (lapangan usaha) dan menurut komponen penggunaannya. PDB maupun PDRB dari sisi lapangan usaha merupakan penjumlahan seluruh komponen nilai tambah bruto yang mampu diciptakan oleh sektor-sektor ekonomi atas berbagai aktivitas produksinya. Sedangkan dari sisi pengeluaran menjelaskan tentang penggunaan dari nilai tambah tersebut.

3. PDB menurut lapangan usaha mengalami perubahan klasifikasi dari 9 lapangan usaha menjadi 17 lapangan usaha. PDB menurut lapangan usaha dirinci menurut total nilai tambah dari seluruh sektor ekonomi yang mencakup lapangan usaha Pertanian, Kehutanan, dan Perikanan; Pertambangan dan Penggalian; Industri Pengolahan; Pengadaan Listrik dan Gas; Pengadaan Air, Pengelolaan Sampah, Limbah dan Daur Ulang; Konstruksi; Perdagangan Besar dan Eceran, Reparasi Mobil dan Sepeda Motor; Transportasi dan Pergudangan; Penyediaan Akomodasi dan Makan Minum; Informasi dan Komunikasi; Jasa Keuangan dan Asuransi; Real Estat; Jasa

these statistics, two approaches have been used, i.e. "production approach" and "expenditure approach". The first approach is to measure value added produced by various kinds of economic activities, while the second approach is to measure final uses of the country's output. In other words, GDP/GRDP is the sum of total value added produced by all economic industries (activities) and the way of using it.

3. *GDP by industry classification changes from 9 sectors to 17 industries. GDP by industry is classified by types of economic activities such as Agriculture, Forestry and Fishing; Mining and Quarrying; Manufacturing; Electricity and Gas; Water supply, Sewerage, Waste Management and Remediation Activities; Construction; Wholesale and Retail Trade; Repair of Motor Vehicles and Motorcycles; Transportation and Storage; Accommodation and Food Service Activities; Information and Communication; Financial and Insurance Activities; Real Estate Activities; Business Activities; Public Administration; Defence and Compulsory Social Security; Education; Human Health and*

- Perusahaan; Administrasi Pemerintahan, Pertahanan dan Jaminan Sosial Wajib; Jasa Pendidikan; Jasa Kesehatan dan Kegiatan Sosial; dan Jasa lainnya.
- Social Work Activities; and Other Services Activities.*
4. PDB menurut pengeluaran mengalami perubahan klasifikasi dimana pengeluaran konsumsi Lembaga Non Profit yang Melayani Rumah Tangga (LNPRT) yang sebelumnya termasuk bagian dari pengeluaran konsumsi rumah tangga menjadi komponen terpisah. Sehingga klasifikasi PDB menurut pengeluaran dirinci menjadi 7 komponen yaitu komponen pengeluaran konsumsi rumah tangga, pengeluaran konsumsi LNPRT, pengeluaran konsumsi pemerintah, pembentukan modal tetap bruto, perubahan inventori, ekspor barang dan jasa, dan impor barang dan jasa.
 4. *GDP by expenditure classification changes where consumption expenditure Non-profit Institutions Serving Households (NPISH) previously included as part of household consumption expenditure is taken out into separate component. So that, GDP by type of expenditures is classified into: household consumption expenditure, NPISH consumption expenditure, government consumption expenditure, gross fixed capital formation, changes in inventories, exports of goods and services, and imports of goods and services.*
 5. Pengeluaran konsumsi rumah tangga mencakup berbagai pengeluaran konsumsi akhir rumah tangga atas barang dan jasa untuk memenuhi kebutuhan individu ataupun kelompok secara langsung. Pengeluaran rumah tangga di sini mencakup makanan dan minuman selain restoran; pakaian, alas kaki dan jasa perawatannya; perumahan dan perlengkapan rumah tangga; kesehatan dan pendidikan; transportasi dan komunikasi;
 5. *Household consumption expenditures consist of expenditures incurred by households, which are used for both individual or collective needs. Household consumptions are classified into food and beverages other than restaurants; clothing, footwear, and related maintenance services; housing and household equipment; health and education; transport and communication; restaurants and hotels; and others.*

restoran dan hotel serta lainnya.

6. Pengeluaran Pemerintah terdiri dari Pengeluaran Konsumsi Individu dan Pengeluaran Konsumsi Kolektif. Barang dan jasa individu merupakan barang dan jasa privat, dimana ciri-ciri barang privat adalah a) Scarcity, yaitu ada kelangkaan/keterbatasan dalam jumlah; b) Excludable consumption, yaitu konsumsi suatu barang dapat dibatasi hanya pada mereka yang memenuhi persyaratan tertentu (biasanya harga); c) Rivalrous competition, yaitu konsumsi oleh satu konsumen akan mengurangi atau menghilangkan kesempatan pihak lain untuk melakukan hal serupa. Contoh barang dan jasa yang dihasilkan pemerintah dan tergolong sebagai barang dan jasa individu adalah jasa pelayanan kesehatan pemerintah di rumah sakit/puskesmas dan jasa pendidikan di sekolah/universitas negeri. Sedangkan barang dan jasa kolektif ekuivalen dengan barang publik yang memiliki ciri a) Non rivalry, yaitu penggunaan satu konsumen terhadap suatu barang tidak mengurangi kesempatan konsumen lain untuk juga mengkonsumsi barang tersebut; b) Non excludable, yaitu apabila suatu barang publik tersedia, maka tidak ada yang dapat menghalangi siapapun
6. *Government consumption expenditure consists of Individual Consumption Expenditure and Collective Consumption Expenditure. Individual goods and services are private goods and services, which the characteristics of private goods is a) Scarcity, that there is a scarcity/limited in number; b) Excludable consumption, the consumption of goods can be limited only to those who meet certain requirements (usually the price); c) Rivalrous competition, ie consumption by the consumer will reduce or eliminate the chance of another party to do so. Examples of goods and services produced by government and classified as goods and services of individuals is the government health services in hospitals/health centers and education services in schools/universities. Collective goods and services equivalent to public goods characterized by a) Non-rivalry, namely the use of a consumer for an item does not reduce the chance of another consumer to also consume goods; b) Non-excludable, i.e. when a public good available, then nothing can hinder anyone to benefit from the goods or in other words everyone has access to the goods. Examples of goods and services produced by government and classified as collective goods and services is carried military*

untuk memperoleh manfaat dari barang tersebut atau dengan kata lain setiap orang memiliki akses ke barang tersebut. Contoh barang dan jasa yang dihasilkan pemerintah dan tergolong sebagai barang dan jasa kolektif adalah jasa pertahanan yang dilakukan TNI dan keamanan yang dilakukan kepolisian.

defense services and the police's security.

7. Pembentukan Modal Tetap Bruto (PMTB) mencakup pengadaan, pembuatan, dan pembelian barang modal. Barang modal dimaksud adalah barang-barang yang digunakan untuk proses produksi, tahan lama atau yang mempunyai umur pemakaian lebih dari satu tahun seperti bangunan, mesin-mesin dan alat angkutan. Termasuk pula di sini perbaikan besar (berat) yang sifatnya memperpanjang umur atau mengubah bentuk atau kapasitas barang modal tersebut. Pengeluaran barang modal untuk keperluan militer juga dicakup sebagai PMTB. Klasifikasi komponen PMTB dibagi menjadi 6 sub komponen yaitu Konstruksi; Mesin dan Peralatan; Kendaraan; Peralatan Lainnya; Cultivated Biological Resources (CBR) dan Produk Kekayaan Intelektual.
7. *Gross Fixed Capital Formation (GFCF) includes procurement, manufacture, and the purchase of capital goods. Capital goods are goods which are used for the production process, durable or have a service life of more than one year such as buildings, machinery, and transportation equipment. Including here: huge improvement that are to extend the life or changing the shape or the capacity of the capital goods. Capital expenditures for military purposes are also covered as GFCF. GFCF component are classified into six sub-components: Construction; Machinery and Equipment; vehicle; Other equipment; Cultivated Biological Resources (CBR) and Intellectual Property Product.*
8. Ekspor barang dan jasa merupakan transaksi perdagangan barang dan jasa dari penduduk (residen) ke bukan penduduk (nonresiden).
8. *Exports of goods and services consist of transactions of goods and services from residents to non-residents. Imports of goods*

Impor barang dan jasa adalah transaksi perdagangan dari bukan penduduk ke penduduk. Ekspor atau impor barang terjadi pada saat terjadi perubahan hak kepemilikan barang antara penduduk dengan bukan penduduk (dengan atau tanpa perpindahan fisik barang tersebut). Pada PDB dengan tahun dasar 2010, ekspor dan impor barang dirinci menjadi nonmigas dan migas.

and services consist of transaction of goods and services from non-residents to residents. Exports and imports of goods occur when there are changes in ownership of goods between residents and non-residents (with or without physical movements of goods across frontiers). On the GDP at 2010 basic year, exports and imports of goods specified into non oil and gas and oil and gas.

9. Produk Domestik Bruto maupun agregat turunannya disajikan dalam 2 (dua) versi penilaian, yaitu atas dasar "harga berlaku" dan atas dasar "harga konstan". Disebut sebagai harga berlaku karena seluruh agregat dinilai dengan menggunakan harga pada tahun berjalan, sedangkan harga konstan penilaiannya didasarkan kepada harga satu tahun dasar tertentu, dalam publikasi ini digunakan harga tahun 2010.

9. *9GDP and its aggregations are presented in two forms: at current market prices and at constant base year market prices. In presenting current market prices, all aggregates are valued at current market prices, while base year constant market prices are shown by valuing all aggregates at fixed base year prices. Year of 2010 is used as the base year in this publication.*

10. Laju pertumbuhan Produk Domestik Bruto diperoleh dari perhitungan PDB atas dasar harga konstan. Diperoleh dengan cara mengurangi nilai PDB pada tahun ke-n terhadap nilai pada tahun ke n-1 (tahun sebelumnya), dibagi dengan nilai pada tahun ke n-1, dikalikan dengan 100 persen. Laju pertumbuhan menunjukkan perkembangan

10. *Growth rate of Gross Domestic Product is derived from GDP at constant market prices. It is obtained by subtracting the value of GDP year n with the value of GDP year n-1, divided by the value of GDP year n-1 then multiplied by 100 percent. The growth rate of GDP explains the income growth during the given period.*

agregat pendapatan dari satu waktu tertentu terhadap waktu sebelumnya.

<https://minutkab.bps.go.id>

ULASAN

Pertumbuhan Ekonomi Kabupaten Minahasa Utara pada tahun 2020 mengalami penurunan menjadi -0,93 persen. Jika dilihat dari harga berlakunya PDRB Kabupaten Minahasa Utara pada tahun 2020 mencapai 14,2 triliun rupiah.

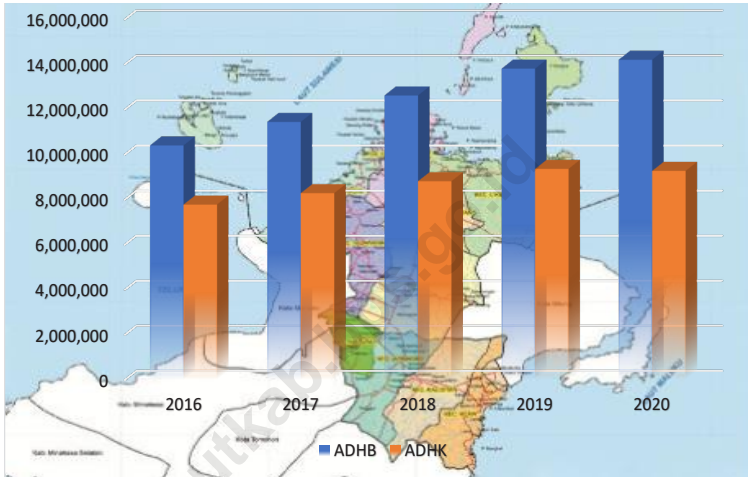
Berdasarkan PDRB menurut lapangan usaha, yang memiliki kontribusi paling besar adalah sektor pertanian, kehutanan dan perikanan dengan kontribusi sekitar 28,56 persen pada tahun 2020.

DESCRIPTION

Minahasa Utara economic growth in 2020 decreased to minus 0,93 percent. From the current price, Minahasa Utara GDRP in 2020 reached 14,2 trillion rupiahs.

Based on industrial GDRP, sector which has contributed most are agriculture, forestry and fisheries, contributing about 28,56 percent in 2020.

Gambar 12.1 **PDRB Kabupaten Minahasa Utara, 2016-2020**
Figures **GRDP of Minahasa Utara Regency, 2016-2020**



Sumber/Source: Badan Pusat Statistik Kabupaten Minahasa Utara/ Statistics of Minahasa Utara Regency

Gambar
Figures 12.2

**Laju Pertumbuhan PDRB di kabupaten Minahasa Utara
(persen), 2016–2020**
**Growth Rate of Gross Regional Domestic Product in
Minahasa Utara Regency (percent), 2016–2020**



Sumber/Source: Badan Pusat Statistik Kabupaten Minahasa Utara/ Statistics of Minahasa Utara Regency

Tabel 12.1. **Produk Domestik Regional Bruto Atas Dasar Harga Berlaku Menurut Lapangan Usaha di Kabupaten Minahasa Utara (miliar rupiah), 2016–2020**
Gross Regional Domestic Product at Current Market Prices by Industry in Minahasa Utara Regency (billion rupiahs), 2016–2020

	Lapangan Usaha/Industry	2016	2017	2018	2019	2020
	(1)	(2)	(3)	(4)	(5)	(6)
A	Pertanian, Kehutanan, dan Perikanan/ <i>Agriculture, Forestry, and Fishing</i>	3 038.61	3 310.37	3 560.13	3 879.89	4 058.21
B	Pertambangan dan Penggalian/ <i>Mining and Quarrying</i>	1 101.57	1 197.14	1 377.01	1 543.65	1 764.59
C	Industri Pengolahan/ <i>Manufacturing</i>	1 198.11	1 421.01	1 552.12	1 619.07	1 785.86
D	Pengadaan Listrik dan Gas/ <i>Electricity and Gas</i>	9.54	11.28	11.93	12.75	14.28
E	Pengadaan Air; Pengelolaan Sampah, Limbah, dan Daur Ulang/ <i>Water Supply; Sewerage, Waste Management, and Remediation Activities</i>	7.82	8.17	8.88	9.97	10.58
F	Konstruksi/ <i>Construction</i>	1 427.06	1 580.45	1 761.01	1 935.50	1 822.35
G	Perdagangan Besar dan Eceran; Reparasi Mobil dan Sepeda Motor/ <i>Wholesale and Retail Trade; Repair of Motor Vehicles and Motorcycles</i>	978.20	1 062.64	1 182.61	1 328.54	1 329.78
H	Transportasi dan Pergudangan/ <i>Transportation and Storage</i>	532.23	596.69	685.77	773.18	679.99
I	Penyediaan Akomodasi dan Makan Minum/ <i>Accommodation and Food Service Activities</i>	111.28	121.03	135.40	144.02	111.13
J	Informasi dan Komunikasi/ <i>Information and Communication</i>	187.33	203.59	226.52	252.97	277.89

Lanjutan Tabel/*Continued Table* 12.1

	Lapangan Usaha/Industry	2016	2017	2018	2019	2020
	(1)	(2)	(3)	(4)	(5)	(6)
K	Jasa Keuangan dan Asuransi/ <i>Financial and Insurance Activities</i>	86.67	105.60	113.82	122.18	130.30
L	Real Estat/ <i>Real Estate Activities</i>	568.95	631.06	717.53	779.81	769.35
M,N	Jasa Perusahaan/ <i>Business Activities</i>	1.76	2.05	2.34	2.62	2.52
O	Administrasi Pemerintahan, Pertahanan, dan Jaminan Sosial Wajib/ <i>Public Administration and Defence; Compulsory Social Security</i>	506.87	491.60	509.61	526.44	516.98
P	Jasa Pendidikan/ <i>Education</i>	333.54	361.00	400.74	450.51	468.50
Q	Jasa Kesehatan dan Kegiatan Sosial/ <i>Human Health and Social Work Activities</i>	254.24	278.21	309.30	348.91	386.86
R,S,T,U	Jasa Lainnya/ <i>Other Services Activities</i>	61.95	67.78	76.35	88.75	80.66
	Produk Domestik Regional Bruto/<i>Gross Regional Domestic Product</i>	10 405.74	11 449.67	12 631.07	13 818.77	14 209.83

Catatan/Note: ...

Sumber/Source: BPS, berbagai sensus, survei dan sumber lain/*BPS-Statistics Indonesia, various census, survey, and other sources*

Tabel
Table 12.2

Produk Domestik Regional Bruto Atas Dasar Harga Konstan 2010 Menurut Lapangan Usaha di Kabupaten Minahasa Utara (miliar rupiah), 2016–2020
Gross Regional Domestic Product at 2010 Constant Market Prices by Industry in Minahasa Utara Regency (billion rupiahs), 2016–2020

	Lapangan Usaha/Industry	2016	2017	2018	2019	2020
	(1)	(2)	(3)	(4)	(5)	(6)
A	Pertanian, Kehutanan, dan Perikanan/ <i>Agriculture, Forestry, and Fishing</i>	2 106.21	2 199.88	2 280.22	2 426.39	2 460.47
B	Pertambangan dan Penggalian/ <i>Mining and Quarrying</i>	839.65	903.21	1 002.46	1 090.21	1 104.59
C	Industri Pengolahan/ <i>Manufacturing</i>	992.15	1 106.63	1 182.22	1 186.97	1 222.56
D	Pengadaan Listrik dan Gas/ <i>Electricity and Gas</i>	10.24	10.68	11.26	11.95	12.90
E	Pengadaan Air; Pengelolaan Sampah, Limbah, dan Daur Ulang/ <i>Water Supply; Sewerage, Waste Management, and Remediation Activities</i>	6.03	6.12	6.40	6.61	6.88
F	Konstruksi/ <i>Construction</i>	1 169.25	1 260.69	1 338.36	1 423.24	1 322.83
G	Perdagangan Besar dan Eceran; Reparasi Mobil dan Sepeda Motor/ <i>Wholesale and Retail Trade; Repair of Motor Vehicles and Motorcycles</i>	745.53	776.89	828.85	895.63	877.30
H	Transportasi dan Pergudangan/ <i>Transportation and Storage</i>	334.85	362.12	392.07	423.15	363.93
I	Penyediaan Akomodasi dan Makan Minum/ <i>Accommodation and Food Service Activities</i>	84.90	90.33	97.75	103.12	81.05
J	Informasi dan Komunikasi/ <i>Information and Communication</i>	165.21	172.23	186.96	204.96	221.42

Lanjutan Tabel/*Continued Table 12.2*

	Lapangan Usaha/Industry	2016	2017	2018	2019	2020
	(1)	(2)	(3)	(4)	(5)	(6)
K	Jasa Keuangan dan Asuransi/ <i>Financial and Insurance Activities</i>	67.88	78.29	81.02	84.42	90.22
L	Real Estat/ <i>Real Estate Activities</i>	459.61	501.46	547.84	587.44	576.10
M,N	Jasa Perusahaan/ <i>Business Activities</i>	1.27	1.39	1.52	1.65	1.55
O	Administrasi Pemerintahan, Pertahanan, dan Jaminan Sosial Wajib/ <i>Public Administration and Defence; Compulsory Social Security</i>	316.03	300.50	303.60	303.06	297.31
P	Jasa Pendidikan/ <i>Education</i>	223.99	239.78	260.22	285.71	291.41
Q	Jasa Kesehatan dan Kegiatan Sosial/ <i>Human Health and Social Work Activities</i>	209.73	225.61	245.40	267.71	291.47
R,S,T,U	Jasa Lainnya/ <i>Other Services Activities</i>	49.16	52.26	57.05	62.38	55.45
	Produk Domestik Regional Bruto/<i>Gross Regional Domestic Product</i>	7 781.69	8 288.06	8 823.20	9 364.59	9 277.45

Catatan/Note: ...

Sumber/Source: BPS, berbagai sensus, survei dan sumber lain/*BPS-Statistics Indonesia, various census, survey, and other sources*

Tabel
Table 12.3

Distribusi Persentase Produk Domestik Regional Bruto Atas Dasar Harga Berlaku Menurut Lapangan Usaha di Kabupaten Minahasa Utara, 2016–2020
Percentage Distribution of Gross Regional Domestic Product at Current Market Prices by Industry in Minahasa Utara Regency, 2016–2020

	Lapangan Usaha/Industry	2016	2017	2018	2019	2020
	(1)	(2)	(3)	(4)	(5)	(6)
A	Pertanian, Kehutanan, dan Perikanan/ <i>Agriculture, Forestry, and Fishing</i>	29.20	28.91	28.19	28.08	28.56
B	Pertambangan dan Penggalian/ <i>Mining and Quarrying</i>	10.59	10.46	10.90	11.17	12.42
C	Industri Pengolahan/ <i>Manufacturing</i>	11.51	12.41	12.29	11.72	12.57
D	Pengadaan Listrik dan Gas/ <i>Electricity and Gas</i>	0.09	0.10	0.09	0.09	0.10
E	Pengadaan Air; Pengelolaan Sampah, Limbah, dan Daur Ulang/ <i>Water Supply; Sewerage, Waste Management, and Remediation Activities</i>	0.08	0.07	0.07	0.07	0.07
F	Konstruksi/ <i>Construction</i>	13.71	13.80	13.94	14.01	12.82
G	Perdagangan Besar dan Eceran; Reparasi Mobil dan Sepeda Motor/ <i>Wholesale and Retail Trade; Repair of Motor Vehicles and Motorcycles</i>	9.40	9.28	9.36	9.61	9.36
H	Transportasi dan Pergudangan/ <i>Transportation and Storage</i>	5.11	5.21	5.43	5.60	4.79
I	Penyediaan Akomodasi dan Makan Minum/ <i>Accommodation and Food Service Activities</i>	1.07	1.06	1.07	1.04	0.78
J	Informasi dan Komunikasi/ <i>Information and Communication</i>	1.80	1.78	1.79	1.83	1.96
K	Jasa Keuangan dan Asuransi/ <i>Financial and Insurance Activities</i>	0.83	0.92	0.90	0.88	0.92

Lanjutan Tabel/*Continued Table* 12.3

Lapangan Usaha/ <i>Industry</i>		2016	2017	2018	2019	2020
(1)		(2)	(3)	(4)	(5)	(6)
L	Real Estat/ <i>Real Estate Activities</i>	5.47	5.51	5.68	5.64	5.41
M,N	Jasa Perusahaan/ <i>Business Activities</i>	0.02	0.02	0.02	0.02	0.02
O	Administrasi Pemerintahan, Pertahanan, dan Jaminan Sosial Wajib/ <i>Public Administration and Defence; Compulsory Social Security</i>	4.87	4.29	4.03	3.81	3.64
P	Jasa Pendidikan/ <i>Education</i>	3.21	3.15	3.17	3.26	3.30
Q	Jasa Kesehatan dan Kegiatan Sosial/ <i>Human Health and Social Work Activities</i>	2.44	2.43	2.45	2.52	2.72
R,S,T,U	Jasa Lainnya/ <i>Other Services Activities</i>	0.60	0.59	0.60	0.64	0.57
Produk Domestik Regional Bruto/<i>Gross Regional Domestic Product</i>		100.00	100.00	100.00	100.00	100.00

Catatan/*Note*: ...Sumber/*Source*: BPS, berbagai sensus, survei dan sumber lain/*BPS-Statistics Indonesia, various census, survey, and other sources*

Tabel
Table 12.4

Laju Pertumbuhan Produk Domestik Regional Bruto Atas Dasar Harga Konstan 2010 Menurut Lapangan Usaha di Kabupaten Minahasa Utara (persen), 2016–2020
Growth Rate of Gross Regional Domestic Product at 2010 Constant Market Prices by Industry in Minahasa Utara Regency (percent), 2016–2020

	Lapangan Usaha/Industry	2016	2017	2018	2019	2020
	(1)	(2)	(3)	(4)	(5)	(6)
A	Pertanian, Kehutanan, dan Perikanan/ <i>Agriculture, Forestry, and Fishing</i>	3.92	4.45	3.65	6.41	1.34
B	Pertambangan dan Penggalian/ <i>Mining and Quarrying</i>	9.05	7.57	10.99	8.75	1.32
C	Industri Pengolahan/ <i>Manufacturing</i>	1.03	11.54	6.83	0.40	3.09
D	Pengadaan Listrik dan Gas/ <i>Electricity and Gas</i>	14.94	4.21	5.46	6.09	5.48
E	Pengadaan Air; Pengelolaan Sampah, Limbah, dan Daur Ulang/ <i>Water Supply; Sewerage, Waste Management, and Remediation Activities</i>	4.37	1.40	4.57	3.29	4.19
F	Konstruksi/ <i>Construction</i>	12.07	7.82	6.16	6.34	-6.99
G	Perdagangan Besar dan Eceran; Reparasi Mobil dan Sepeda Motor/ <i>Wholesale and Retail Trade; Repair of Motor Vehicles and Motorcycles</i>	7.65	4.21	6.69	8.06	-2.05
H	Transportasi dan Pergudangan/ <i>Transportation and Storage</i>	8.70	8.14	8.27	7.92	-13.99
I	Penyediaan Akomodasi dan Makan Minum/ <i>Accommodation and Food Service Activities</i>	12.56	6.40	8.21	5.50	-21.40
J	Informasi dan Komunikasi/ <i>Information and Communication</i>	10.76	4.25	8.55	9.63	8.03

Lanjutan Tabel/Continued Table 12.4

	Lapangan Usaha/Industry	2016	2017	2018	2019	2020
	(1)	(2)	(3)	(4)	(5)	(6)
K	Jasa Keuangan dan Asuransi/ <i>Financial and Insurance Activities</i>	23.08	15.34	3.50	4.19	6.87
L	Real Estat/ <i>Real Estate Activities</i>	10.22	9.11	9.25	7.23	-1.93
M,N	Jasa Perusahaan/ <i>Business Activities</i>	8.16	9.63	9.00	9.04	-5.92
O	Administrasi Pemerintahan, Pertahanan, dan Jaminan Sosial Wajib/ <i>Public Administration and Defence; Compulsory Social Security</i>	7.69	(4.91)	1.03	(0.18)	-1.90
P	Jasa Pendidikan/ <i>Education</i>	9.45	7.05	8.52	9.80	2.00
Q	Jasa Kesehatan dan Kegiatan Sosial/ <i>Human Health and Social Work Activities</i>	9.85	7.57	8.77	9.09	8.88
R,S,T,U	Jasa Lainnya/ <i>Other Services Activities</i>	9.64	6.30	9.16	9.34	-11.11
	Produk Domestik Bruto/ Gross Domestic Product	7.05	6.51	6.46	6.14	-0.93

Catatan/Note: ...

Sumber/Source: BPS, berbagai sensus, survei dan sumber lain/BPS-Statistics Indonesia, various census, survey, and other sources

Tabel
Table 12.5

Produk Domestik Regional Bruto Atas Dasar Harga Berlaku Menurut Jenis Pengeluaran di Kabupaten Minahasa Utara (miliar rupiah), 2015–2019
Gross Regional Domestic Product at Current Market Prices by Type of Expenditure in Minahasa Utara Regency (billion rupiahs), 2015–2019

Jenis Pengeluaran Type of Expenditure	2015	2016	2017	2018	2019
(1)	(2)	(3)	(4)	(5)	(6)
Pengeluaran Konsumsi Rumah Tangga <i>Household Consumption Expenditure</i>	3 954.5	4 313.3	4 729.7	5 110.3	5 575.8
Pengeluaran Konsumsi LNPRT <i>NPISH Consumption Expenditure</i>	145.1	164.2	185.9	211.6	238.2
Pengeluaran Konsumsi Pemerintah <i>Government Consumption Expenditure</i>	1 036.6	1 120.5	1 155.0	1 288.8	1 354.7
Pembentukan Modal Tetap Bruto <i>Gross Fixed Capital Formation</i>	3 802.2	4 335.0	4 936.4	5 459.2	6 061.7
Perubahan Inventori <i>Changes in Inventories</i>	2.6	-1.9	0.3	0.1	0.2
Net Ekspor Barang dan Jasa <i>Net Exports of Goods and Services</i>	447.7	474.6	442.5	561.1	588.1
Produk Domestik Regional Bruto Gross Regional Domestic Product	9 388.7	10 405.7	11 449.7	12 631.1	13 818.8

Catatan/Note: Perbedaan angka disebabkan karena pdrb pengeluaran belum rekonsiliasi

Sumber/Source: BPS, berbagai sensus, survei dan sumber lain/BPS-Statistics Indonesia, various census, survey, and other sources

Tabel 12.6
Table

Produk Domestik Regional Bruto Atas Dasar Harga Konstan 2010 Menurut Jenis Pengeluaran di Kabupaten Minahasa Utara (miliar rupiah), 2015–2019
Gross Regional Domestic Product at 2010 Constant Market Prices by Type of Expenditure in Minahasa Utara Regency (billion rupiahs), 2015–2019

Jenis Pengeluaran Type of Expenditure	2015	2016	2017	2018	2019
(1)	(2)	(3)	(4)	(5)	(6)
Pengeluaran Konsumsi Rumah Tangga <i>Household Consumption Expenditure</i>	3 150.7	3 329.0	3 505.3	3 683.1	3 863.3
Pengeluaran Konsumsi LNPRT <i>NPISH Consumption Expenditure</i>	115.8	122.5	129.4	138.1	148.9
Pengeluaran Konsumsi Pemerintah <i>Government Consumption Expenditure</i>	787.1	814.1	789.4	817.7	841.2
Pembentukan Modal Tetap Bruto <i>Gross Fixed Capital Formation</i>	3 127.6	3 432.6	3 720.3	3 880.4	4 168.8
Perubahan Inventori <i>Changes in Inventories</i>	2.2	-1.5	0.2	0.1	0.1
Net Ekspor Barang dan Jasa <i>Net Exports of Goods and Services</i>	85.5	84.9	145.5	304.4	341.9
Produk Domestik Regional Bruto Gross Regional Domestic Product	7 269.1	7 781.7	8 288.1	8 823.7	9 364.6

Catatan/Note: Perbedaan angka disebabkan karena pdrb pengeluaran belum rekonsiliasi

Sumber/Source: BPS, berbagai sensus, survei dan sumber lain/BPS-Statistics Indonesia, various census, survey, and other sources

PERBANDINGAN ANTAR
KABUPATEN/KOTA
Regency/Municipal
Comparison



5

Jumlah Penduduk
merupakan
TERBESAR KELIMA
*Number of Population
is the fifth largest*

Laju Pertumbuhan PDRB
ADHK 2010
TERENDAH KETIGA
*Rate of Growth of GDRP at Constant
2010 Prices is the third smallest*



3

Posisi Kabupaten Minahasa Utara
Tahun 2020 di Provinsi Sulawesi Utara
*Position of Minahasa Utara Regency, 2020
in Sulawesi Utara Province*

Indeks Pembangunan
Manusia merupakan
TERBESAR KELIMA
*Human Development Index
is the fifth largest*



5

PENJELASAN TEKNIS

TECHNICAL NOTES

- | | |
|--|---|
| <p>1. Provinsi Sulawesi Utara terdiri dari 11 Kabupaten dan 4 Kota sebagai berikut, Kabupaten Bolaang Mongondow, Kabupaten Minahasa, Kabupaten Kepulauan Sangihe, Kabupaten Kepulauan Talaud, Kabupaten Minahasa Selatan, Kabupaten Minahasa Utara, Kabupaten Bolaang Mongondow Utara, Kabupaten Siau Tagulandang Biaro, Kabupaten Minahasa Tenggara, Kabupaten Bolaang Mongondow Selatan, Kabupaten Bolaang Mongondow Timur, Kota Manado, Kota Bitung, Kota Tomohon, dan Kota Kotamobagu.</p> | <p>1. <i>Minahasa Province consists of 11 Regency and 4 Municipality as follows, Bolaang Mongondow Regency, Minahasa Regency, Kepulauan Sangihe Regency, Kepulauan Talaud Regency, Minahasa Selatan Regency, Minahasa Utara Regency, Bolaang Mongondow Utara Regency, Siau Tagulandang Biaro Regency, Minahasa Tenggara Regency, Bolaang Mongondow Selatan Regency, Bolaang Mongondow Timur Regency, Manado Municipality, Bitung Municipality, Tomohon Municipality, dan Kotamobagu Municipality.</i></p> |
| <p>2. Indeks Pembangunan Manusia (IPM) merupakan suatu indeks yang dapat digunakan untuk mengetahui tingkat pembangunan manusia di suatu daerah.</p> | <p>2. <i>Human Development Index (HDI) is an index which can be used to determined the level of human development in certain area.</i></p> |
| <p>3. Klasifikasi IPM berdasarkan nilainya adalah sebagai berikut:</p> <ul style="list-style-type: none"> a. Sangat Tinggi : $IPM \geq 80$ b. Tinggi : $70 \leq IPM < 80$ c. Sedang : $60 \leq IPM < 70$ d. Rendah : $IPM < 60$ | <p>3. <i>HDI classification based on its score are as follows:</i></p> <ul style="list-style-type: none"> a. <i>Very High : $HDI \geq 80$</i> b. <i>High : $70 \leq HDI < 80$</i> c. <i>Average : $60 \leq HDI < 70$</i> d. <i>Low : $HDI < 60$</i> |
| <p>4. Angka Harapan Hidup (AHH) adalah rata-rata perkiraan banyak tahun yang dapat ditempuh oleh seseorang sejak lahir.</p> | <p>4. <i>Life Expextancy is an average estimate of many years that can be taken by the person from birth.</i></p> |
| <p>5. Rata-Rata Lama Sekolah adalah</p> | <p>5. <i>Mean Years of Schooling (MYS) is</i></p> |

rata-rata jumlah tahun yang digunakan dalam menjalani pendidikan formal penduduk yang berusia 25 tahun ke atas.

an average of years that used in formal education of population aged 25 years and over.

- | | |
|---|---|
| <p>6. Harapan Lama Sekolah adalah lamanya sekolah (dalam tahun) yang diharapkan akan dirasakan oleh anak usia 7 tahun di masa yang akan datang.</p> | <p>6. <i>Expected Years Schooling (EYS) is a school duration (in years) which expected to be felt by 7 years child in the future.</i></p> |
| <p>7. Pengeluaran Perkapita adalah pengeluaran per orang/ penduduk di suatu wilayah.</p> | <p>7. <i>Percapita expenditure is a per person/resident expenditure in an area.</i></p> |
| <p>8. Persentase Kemiskinan merupakan persentase penduduk miskin dari total jumlah penduduk di suatu daerah.</p> | <p>8. <i>Poverty Percentage is a percentage of poor people from total population in certain area.</i></p> |

ULASAN

DESCRIPTION

Produk Domestik Regional Bruto (PDRB)

Laju Pertumbuhan PDRB Atas Dasar Harga Konstan 2010 pada tahun 2020, tertinggi adalah Kota Bitung dengan laju PDRB sebesar 1,37 persen diikuti oleh Kabupaten Siau Tagulandang Biaro sebesar 1,03 persen

Penduduk

Di antara lima belas kabupaten/kota yang terdapat di Provinsi Sulawesi Utara pada tahun 2020, Kota Manado adalah kota dengan penduduk terbanyak yaitu sebanyak 452 ribu jiwa dan diikuti oleh Kabupaten Minahasa dengan jumlah penduduk sebanyak 347 ribu jiwa. Jumlah penduduk paling sedikit adalah Kabupaten Bolaang Mongondow Selatan yaitu sebanyak 70 ribu jiwa.

Kemiskinan

Jumlah penduduk miskin di Provinsi Sulawesi Utara pada tahun 2020 sebanyak 192,37 ribu jiwa. Di Minahasa Utara, jumlah penduduk miskin yaitu sebanyak 14,33 ribu jiwa.

Indeks Pembangunan Manusia (IPM)

IPM Kabupaten Minahasa Utara pada tahun 2020 mencapai nilai 73,90, turun 0,05 poin dibandingkan tahun 2019. Nilai IPM pada tahun 2020 masuk dalam klasifikasi tinggi. Untuk provinsi Sulawesi Utara sendiri IPM nya juga masuk dalam klasifikasi tinggi.

Growth Regional Domestic Product (GRDP)

The growth rate of GRDP at Constant Prices of 2010 in 2020, the highest is Bitung Municipality with the GRDP growth rate 1,37 percent followed by Siau Tagulandang Biaro Regency amounted to 1,03 percent.

Population

Among the fifteen regencies/municipalities in Sulawesi Utara Province in 2020, Manado is the most populous municipality with as many as 452 thousand lives followed by Minahasa Regency with 347 thousand inhabitants. The least total population is Bolaang Mongondow Selatan Regency as many as 70 thousand inhabitants.

Poverty

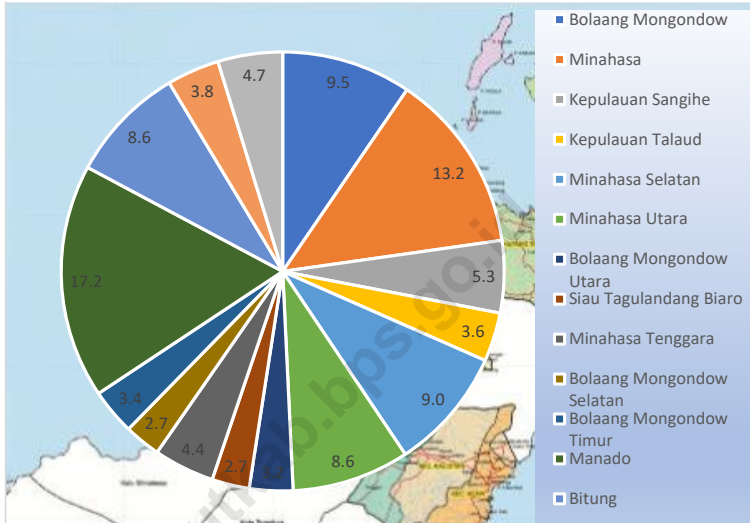
Number of poor in Sulawesi Utara Province in 2020 was 192,37 thousands people. Meanwhile, in Minahasa Utara, the number of poor was 14,33 thousands people.

Human Development Index (HDI)

Minahasa Utara HDI score in 2020 reached 73,90 points, decreasing 0,05 points compared to 2019. HDI score in 2020 was classified as high. HDI of Sulawesi Utara Province was also classified as high.

Gambar 13.1
Figures

Persentase Jumlah Penduduk Menurut Kabupaten/Kota di Provinsi Sulawesi Utara, 2019
Percentage of Population by Regency/Municipality in Sulawesi Utara Province, 2019



Sumber/Source : BPS, Sensus Penduduk (SP) 2020/BPS-Statistics Indonesia, 2020 Population Census

<https://minahasa.bps.go.id>

Tabel 13.1 **Jumlah Penduduk Menurut Kabupaten/Kota di Provinsi Sulawesi Utara (ribu), 2016–2020**
Table 13.1 **Population by Regency/Municipality in Sulawesi Utara Province (thousand), 2016–2020**

Kabupaten/Kota Regency/Municipality	2016 ¹	2017 ¹	2018 ¹	2019 ¹	2020 ²
(1)	(2)	(3)	(4)	(5)	(6)
Bolaang Mongondow	236,89	240,51	244,19	247,81	248,75
Minahasa	332,19	335,32	338,36	341,18	347,29
Kepulauan Sangihe	130,02	130,49	130,83	131,16	139,26
Kepulauan Talaud	89,84	90,68	91,59	92,48	94,52
Minahasa Selatan	206,60	208,01	209,50	210,69	236,46
Minahasa Utara	199,49	200,99	202,32	203,62	224,99
Bolaang Mongondow Utara	77,38	78,44	79,37	80,31	83,11
Siau Tagulandang Biaro	65,83	65,98	66,23	66,40	71,82
Minahasa Tenggara	105,16	105,71	106,30	106,89	116,32
Bolaang Mongondow Selatan	63,21	64,17	65,13	66,07	69,79
Bolaang Mongondow Timur	69,72	70,61	71,48	72,41	88,24
Manado	427,91	430,13	431,88	433,64	451,92
Bitung	208,99	212,41	215,71	219,00	225,13
Tomohon	101,98	103,71	105,31	106,92	100,59
Kotamobagu	121,69	123,87	126,19	128,39	123,72
Sulawesi Utara	2 436,92	2 461,03	2 484,39	2 506,98	2 621,92

Sumber/Source: ¹ BPS, Proyeksi Penduduk Indonesia 2010–2035/BPS-Statistics Indonesia, Indonesia Population Projection 2010–2035

² BPS, Sensus Penduduk (SP) 2020/BPS-Statistics Indonesia, 2020 Population Census

Tabel
Table 13.2

Laju Pertumbuhan Produk Domestik Regional Bruto Atas Dasar Harga Konstan 2010 Menurut Kabupaten/Kota di Provinsi Sulawesi Utara (persen), 2016–2020
Rate of Growth of Gross Regional Domestic Products at Constant 2010 Prices by Regency/Municipality in Sulawesi Utara Province (percent), 2016–2020

Kabupaten/Kota Regency/Municipality	2016	2017	2018 ¹	2019 ¹	2020
(1)	(2)	(3)	(4)	(5)	(6)
Bolaang Mongondow	6,56	6,67	7,49	7,59	0,80
Minahasa	6,06	6,07	6,10	5,77	-1,03
Kepulauan Sangihe	6,08	5,45	5,50	5,43	0,50
Kepulauan Talaud	5,28	5,1	5,02	4,69	0,43
Minahasa Selatan	5,09	6,53	6,09	5,97	-0,77
Minahasa Utara	7,05	6,51	6,41	6,18	-0,93
Bolaang Mongondow Utara	6,16	6,28	6,18	6,17	0,71
Siau Tagulandang Biaro	7,00	6,99	6,73	6,65	1,03
Minahasa Tenggara	6,32	6,36	6,00	5,98	-0,64
Bolaang Mongondow Selatan	6,13	6,24	6,56	6,39	0,63
Bolaang Mongondow Timur	5,57	5,71	5,06	4,80	0,18
Manado	7,18	6,74	6,65	6,03	-3,13
Bitung	5,21	6,18	6,01	4,06	1,37
Tomohon	4,19	8,84	6,12	6,76	-0,41
Kotamobagu	6,63	6,79	6,66	6,13	0,20
Sulawesi Utara	6,16	6,31	6,01	5,66	-0,99

Catatan/Note: ¹ Terdapat perbaikan data/ There are some data improvement

Sumber/Source: Badan Pusat Statistik/ BPS-Statistics Indonesia

Tabel
Table 13.3

Jumlah Penduduk Miskin Menurut Kabupaten/Kota di Provinsi Sulawesi Utara (ribu), 2016–2020
Number of Poor Population by Regency/Municipality in Sulawesi Utara Province (thousand), 2016–2020

Kabupaten/Kota Regency/Municipality	2016	2017	2018	2019	2020
(1)	(2)	(3)	(4)	(5)	(6)
Bolaang Mongondow	19,55	19,05	18,49	18,3	18,07
Minahasa	27,64	26,34	24,49	24,32	24,95
Kepulauan Sangihe	15,95	15,38	15,46	14,62	14,64
Kepulauan Talaud	9,22	8,84	8,68	9,10	8,84
Minahasa Selatan	20,42	20,26	19,54	19,49	19,38
Minahasa Utara	15,71	14,93	14,13	14,09	14,33
Bolaang Mongondow Utara	7,22	6,95	6,84	6,77	6,82
Siau Tagulandang Biaro	6,96	6,81	6,53	6,35	5,95
Minahasa Tenggara	16,19	15,57	14,73	14,22	13,73
Bolaang Mongondow Selatan	9,35	9,05	8,82	8,74	8,53
Bolaang Mongondow Timur	4,69	4,37	4,29	4,41	4,30
Manado	22,41	23,39	23,21	23,89	25,55
Bitung	13,64	14,00	14,34	14,10	14,18
Tomohon	6,63	6,69	6,25	5,99	6,06
Kotamobagu	7,24	7,28	7,49	7,31	7,06
Sulawesi Utara	202,82	198,88	193,31	191,70	192,37

Sumber/Source: Survei Sosial Ekonomi Nasional/National Socio Economic Survey

Tabel
Table 13.4**Indeks Pembangunan Manusia Menurut Kabupaten/Kota
di Provinsi Sulawesi Utara, 2016–2020**
*Human Development Index by Regency/Municipality in
Sulawesi Utara Province, 2016–2020*

Kabupaten/Kota Regency/Municipality	2016	2017	2018	2019	2020
(1)	(2)	(3)	(4)	(5)	(6)
Bolaang Mongondow	65,73	66,08	66,91	67,82	67,89
Minahasa	74,37	74,59	74,97	75,47	75,29
Kepulauan Sangihe	68,52	69,14	69,67	70,53	70,73
Kepulauan Talaud	67,58	67,74	68,32	68,97	69,40
Minahasa Selatan	69,97	70,05	70,86	71,68	72,11
Minahasa Utara	71,49	72,20	73,05	73,95	73,90
Bolaang Mongondow Utara	65,16	65,60	66,32	66,91	66,99
Siau Tagulandang Biaro	65,66	66,03	66,75	67,48	67,64
Minahasa Tenggara	68,42	68,91	69,66	70,47	70,51
Bolaang Mongondow Selatan	63,92	64,05	64,49	65,28	65,00
Bolaang Mongondow Timur	64,44	64,73	65,21	68,08	65,99
Manado	77,59	78,05	78,41	79,12	78,93
Bitung	72,43	72,94	73,27	74,20	74,10
Tomohon	74,91	75,34	75,78	76,67	76,69
Kotamobagu	72,68	72,00	72,55	73,22	72,97
Sulawesi Utara	71,05	71,66	72,2	72,99	72,93

Catatan/Note: ...

Sumber/Source: Badan Pusat Statistik Provinsi Sulawesi Utara/Statistics of Sulawesi Utara Province

DATA

MENCERDASKAN BANGSA

— *Enlighten The Nation* —



**BADAN PUSAT STATISTIK
KABUPATEN MINAHASA UTARA
BPS-STATISTICS OF MINAHASA UTARA**

Kompleks Perkantoran Pemkab. Minahasa Utara,
Airmadidi-95371
Telp.: (0431) 891050
Homepage: <http://minutkab.bps.go.id>
E-mail: bps7106@bps.go.id



9 772654 435002