

Kabupaten

Minahasa Dalam Angka

Minahasa Regency in Figures

» 2021



kab.bps.go.id



Kabupaten

Minahasa Dalam Angka

Minahasa Regency in Figures

»» **2021**



KABUPATEN MINAHASA DALAM ANGKA
Minahasa Regency in Figures
2021

ISSN: 0215-7012

No. Publikasi/*Publication Number*: 71020.2101

Katalog /*Catalog*: 1102001.7102

Ukuran Buku/*Book Size*: 14,8 cm x 21 cm

Jumlah Halaman/*Number of Pages* : xxxvii+ 320 hal/*pages*

Naskah/*Manuscript*:

BPS Kabupaten Minahasa

BPS-Statistics of Minahasa Regency

Penyunting/*Editor*:

BPS Kabupaten Minahasa

BPS-Statistics of Minahasa Regency

Desain Kover/*Cover Design*:

Fungsi Integrasi Pengolahan dan Diseminasi Statistik

Function of Integration Processing and Statistics Dissemination

Ilustrasi Kover/*Cover Illustration*:

.....

Diterbitkan oleh/*Published by*:

©BPS Kabupaten Minahasa/*BPS-Statistics of Minahasa Regency*

Dicetak oleh/*Printed by*:

...

Dilarang mengumumkan, mendistribusikan, mengomunikasikan, dan/atau menggandakan sebagian atau seluruh isi buku ini untuk tujuan komersil tanpa izin tertulis dari Badan Pusat Statistik.

Prohibited to announce, distribute, communicate, and/or copy part or all of this book for commercial purpose without permission from BPS-Statistics Indonesia.

KEPALA BPS KABUPATEN MINAHASA
CHIEF STATISTICIAN OF MINAHASA REGENCY



LEOPOLD RICHARD RAWUNG, SE



KATA PENGANTAR

Kabupaten Minahasa Dalam Angka 2021 merupakan publikasi tahunan yang diterbitkan oleh BPS Kabupaten Minahasa. Disadari bahwa publikasi ini belum sepenuhnya memenuhi harapan pihak pemakai data khususnya para perencana, namun diharapkan dapat membantu melengkapi penyusunan rencana pembangunan di Kabupaten Minahasa.

Publikasi ini dapat terwujud berkat kerja sama dan bantuan dari berbagai pihak baik instansi pemerintah maupun swasta. Kepada semua pihak yang telah memberikan bantuan disampaikan penghargaan dan terima kasih yang sebesar-besarnya.

Walaupun publikasi ini telah disiapkan sebaik-baiknya, namun disadari masih ada kekurangan dan kesalahan yang terjadi. Untuk perbaikan publikasi ini, tanggapan dan saran yang bersifat konstruktif dari para pemakai sangat diharapkan.

Tondano, Februari 2021
Kepala BPS
Kabupaten Minahasa

Leopold Richard Rawung, SE



PREFACE

Minahasa Regency in Figures 2021 is an annual publication written by BPS Regency of Minahasa. Honestly, this publication has not perfect yet and has not filled the user's hope, especially for the planners yet, but hopefully it can help to equip compilation of development planning in this new regency.

This comprehensive publication has been made possible with the assistance and contribution from several governmental institutions and private organizations. To all parties who have been involved in the preparation of this publication, I would like to express my sincerest appreciation and gratitude.

Comments and constructive suggestions for the improvement of this publication are always welcome.

*Tondano , February 2021
Chief Statistician of
Minahasa Regency*

Leopold Richard Rawung, SE

DAFTAR ISI / CONTENTS

	Halaman <i>Page</i>
Kata Pengantar/ <i>Preface</i>	vii
Daftar Isi/ <i>Contents</i>	ix
Daftar Tabel/ <i>List of Tables</i>	xi
Daftar Gambar/ <i>List of Figures</i>	xxv
Daftar Singkatan/ <i>List of Abbreviations</i>	xxix
Statistik Kunci/ <i>Key Statistics</i>	xxxii
1. Geografi dan Iklim/ <i>Geography and Climate</i>	1
2. Pemerintahan/ <i>Government</i>	15
3. Penduduk dan Ketenagakerjaan/ <i>Population and Employment</i>	33
4. Sosial dan Kesejahteraan Rakyat/ <i>Social and Welfare</i>	59
5. Pertanian, Kehutanan, Peternakan, dan Perikanan/ <i>Agriculture, Forestry, Livestock, and Fishery</i>	141
6. Industri, Pertambangan, dan Energi/ <i>Industry, Mining, and Energy</i>	225
7. Pariwisata/ <i>Tourism</i>	241
8. Transportasi dan Komunikasi/ <i>Transportation and Communication</i>	253
9. Perbankan, Koperasi, dan Harga-harga/ <i>Banking, Cooperative, dan Prices</i>	267
10. Pengeluaran Penduduk/ <i>Population Expenditure</i>	277
11. Perdagangan/ <i>Trade</i>	287
12. Sistem Neraca Regional/ <i>System of Regional Accounts</i>	293
13. Perbandingan Antar Kabupaten/Kota/ <i>Regency/Municipal Comparison</i>	311

DAFTAR TABEL/LIST OF TABLES

Halaman
Page

1.	GEOGRAFI DAN IKLIM/GEOGRAPHY AND CLIMATE	
1.1	KEADAAN GEOGRAFI	
	GEOGRAPHY CONDITION	
1.1.1	Luas Daerah dan Jumlah Pulau Menurut Kecamatan di Kabupaten Minahasa, 2020 <i>Total Area and Number of Islands by Subdistrict in Minahasa Regency, 2020</i>	8
1.1.2	Tinggi Wilayah dan Jarak ke Ibukota Kabupaten/Kota Menurut Kecamatan di Kabupaten Minahasa, 2020 <i>Altitude and Distance to the Capital of Regency by Subdistrict in Minahasa Regency, 2020</i>	10
1.2	KEADAAN IKLIM	
	CLIMATE CONDITION	
1.2.1	Pengamatan Unsur Iklim Menurut Bulan di Stasiun Pemantau Geofisika Tondano, 2020 <i>Observation of Climate Elements By Months at Tondano Geophysical Monitoring Station, 2020</i>	11
2.	PEMERINTAHAN/GOVERNMENT	
2.1	WILAYAH ADMINISTRATIF	
	ADMINISTRATIVE AREA	
2.1.1	Jumlah Desa ¹ /Kelurahan Menurut Kecamatan di Kabupaten Minahasa, 2016–2020 <i>Number of Villages¹/Kelurahan by Subdistrict in Minahasa Regency, 2016–2020</i>	21
2.2	DEWAN PERWAKILAN RAKYAT DAERAH	
	REGIONAL HOUSE OF REPRESENTATIVE	
2.2.1	Jumlah Anggota Dewan Perwakilan Rakyat Daerah Menurut Partai Politik dan Jenis Kelamin di Kabupaten Minahasa, 2020 <i>Number of Regional House of Representatives's Members by Political Parties and Sex in Minahasa Regency 2020</i>	22

2.3 SUMBER DAYA MANUSIA

HUMAN RESOURCES

2.3.1	Jumlah Pegawai Negeri Sipil Menurut Jabatan dan Jenis Kelamin di Kabupaten Minahasa, Desember 2019 dan Desember 2020 <i>Number of Civil Servants by Occupation and Sex in Minahasa Regency, December 2019 dan December 2020</i>	23
2.3.2	Jumlah Pegawai Negeri Sipil Menurut Tingkat Pendidikan dan Jenis Kelamin di Kabupaten Minahasa, Desember 2019 dan Desember 2020 <i>Number of Civil Servants by Educational Level and Sex in Minahasa Regency, Desember 2019 dan Desember 2020</i>	25
2.3.3	Jumlah Pegawai Negeri Sipil Menurut Tingkat Kepangkatan dan Jenis Kelamin di Kabupaten Minahasa, Desember 2019 dan Desember 2020 <i>Number of Civil Servants by Hierarchy and Sex in Minahasa Regency, Desember 2019 dan Desember 2020</i>	27
2.4	KEUANGAN PEMERINTAH	
	GOVERNMENT FINANCE	
2.4.1	Realisasi Pendapatan Pemerintah Kabupaten Minahasa Menurut Jenis Pendapatan (ribu rupiah), 2017–2020 <i>Actual Minahasa Regency Government Revenues by Kind of Revenues (thousand rupiahs), 2017–2020</i>	29
2.4.2	Realisasi Belanja Pemerintah Kabupaten Minahasa Menurut Jenis Belanja (ribu rupiah), 2017–2020 <i>Actual Minahasa Regency Government Expenditures by Kind of Expenditures (thousand rupiahs), 2017–2020</i>	31

**3. PENDUDUK DAN KETENAGAKERJAAN/
POPULATION AND EMPLOYMENT**

**3.1 PENDUDUK
POPULATION**

3.1.1	Penduduk, Laju Pertumbuhan Penduduk per Tahun, Distribusi Persentase Penduduk, Kepadatan Penduduk, Rasio Jenis Kelamin Penduduk Menurut Kecamatan di Kabupaten Minahasa, 2020 <i>Population, Annual Population Growth Rate, Percentage Distribution of Population, Population Density, and Population Sex Ratio by Subdistrict in Minahasa Regency, 2020</i>	43
3.1.2	Jumlah Penduduk Menurut Kelompok Umur dan Jenis Kelamin di Kabupaten Minahasa, 2020 <i>Population by Age Groups and Sex in Minahasa Regency, 2020</i>	46
3.1.3	Jumlah Penerbitan Akte Menurut Jenis dan Bulan di Kabupaten Minahasa, 2020 <i>Number of Issuance of Certificate by Type and Month in Minahasa Regency, 2020</i>	47
3.1.4	Jumlah Pencetakan eKTP Menurut Bulan di Kabupaten Minahasa, 2020 <i>Number of Electronic Identity Card Printing by Month in Minahasa Regency, 2020</i>	48
3.1.5	Jumlah Pencetakan eKTP Menurut Kecamatan di Kabupaten Minahasa, 2020 <i>Number of Electronic Identity Card Printing by Subdistrict in Minahasa Regency, 2020</i>	49

**3.2 KETENAGAKERJAAN
EMPLOYMENT**

3.2.1	Jumlah Penduduk Berumur 15 Tahun Keatas Menurut Jenis Kegiatan Selama Seminggu yang Lalu dan Jenis Kelamin di Kabupaten Minahasa, 2020	
-------	--	--

	<i>Population Aged 15 Years and Over by Type of Activity During The Previous Week and Sex in Minahasa Regency, 2020</i>	50
3.2.2	Penduduk Berumur 15 Tahun ke Atas Menurut Pendidikan Tertinggi yang Ditamatkan dan Jenis Kegiatan Selama Seminggu yang Lalu di Kabupaten/ Minahasa, 2020 <i>Population 15 Years of Age and Over by Educational Attainment and Type of Activity During the Previous Week in Minahasa Regency, 2020</i>	51
3.2.3	Penduduk Berumur 15 Tahun Ke Atas yang Bekerja Selama Seminggu yang Lalu Menurut Status Pekerjaan Utama dan Jenis Kelamin di Kabupaten Minahasa, 2020 <i>Population 15 Years of Age and Over who Worked During The Previous Week by Main Employment Status and Sex in Minahasa Regency, 2020</i>	53
3.2.4	Penduduk Berumur 15 Tahun Ke Atas yang Bekerja Selama Seminggu yang Lalu Menurut Pendidikan Tertinggi yang Ditamatkan dan Jenis Kelamin di Kabupaten Minahasa, 2020 <i>Population 15 Years of Age and Over who Worked During The Previous Week by Educational Attainment and Sex in Minahasa Regency, 2020</i>	54
3.2.5	Penduduk Berumur 15 Tahun Ke Atas yang Bekerja Selama Seminggu yang Lalu Menurut Lapangan Pekerjaan Utama (3 Sektor) dan Jenis Kelamin di Kabupaten Minahasa, 2020 <i>Population 15 Years of Age and Over who Worked During The Previous Week by Main Industry (3 Sectors) and Sex in Minahasa Regency, 2020</i>	55
3.2.6	Pengangguran Terbuka Menurut Pendidikan Tertinggi yang Ditamatkan dan Jenis Kelamin di Kabupaten Minahasa, 2020 <i>Unemployment by Educational Attainment and Sex in Minahasa Regency, 2020</i>	56
3.2.7	Jumlah Pencari Kerja Terdaftar menurut Pendidikan Tertinggi yang Ditamatkan dan Jenis Kelamin di Kabupaten Minahasa, 2020 <i>Population of Job Seeker Registered by Educational Attainment and Sex in Minahasa Regency, 2020</i>	57

4. SOSIAL DAN KESEJAHTERAAN RAKYAT/SOCIAL AND WELFARE

4.1 PENDIDIKAN

EDUCATION

4.1.1	Jumlah Sekolah, Guru, dan Murid Taman Kanak-Kanak (TK) di Bawah Kementerian Pendidikan dan Kebudayaan Menurut Kecamatan di Kabupaten Minahasa, 2019/2020 dan 2020/2021 <i>Number of Schools, Teachers, and Pupils in Kindergarten Under The Ministry of Education and Culture by Subdistrict in Minahasa Regency, 2019/2020 and 2020/2021</i>	69
4.1.2	Jumlah Sekolah, Guru, dan Murid Raudatul Athfal (RA) di Bawah Kementerian Agama Menurut Kecamatan di Kabupaten Minahasa, 2018/2019 dan 2019/2020 <i>Number of Schools, Teachers, and Pupils in Raudatul Athfal (RA) Under The Ministry of Religious Affairs by Subdistrict in Minahasa Regency, 2018/2019 and 2019/2020</i>	72
4.1.3	Jumlah Sekolah, Guru, dan Murid Sekolah Dasar (SD) di Bawah Kementerian Pendidikan dan Kebudayaan Menurut Kecamatan di Kabupaten Minahasa, 2019/2020 dan 2020/2021 <i>Number of Schools, Teachers, and Pupils in Primary Schools Under The Ministry of Education and Culture by Subdistrict in Minahasa Regency, 2019/2020 and 2020/2021</i>	73
4.1.4	Jumlah Sekolah, Guru, dan Murid Madrasah Ibtidaiyah (MI) di Bawah Kementerian Agama Menurut Kecamatan Menurut Kecamatan di Kabupaten Minahasa, 2018/2019 dan 2019/2020 <i>Number of Schools, Teachers, and Pupils in Madrasah Ibtidaiyah (MI) Under The Ministry of Religious Affairs by Subdistrict in Minahasa Regency, 2018/2019 and 2019/2020</i>	76
4.1.5	Jumlah Sekolah, Guru, dan Murid Sekolah Menengah Pertama (SMP) di Bawah Kementerian Pendidikan dan Kebudayaan Menurut Kecamatan di Kabupaten Minahasa, 2018/2019 dan 2019/2021 <i>Number of Schools, Teachers, and Pupils in Junior High Schools Under The Ministry of Education and Culture by Subdistrict in Minahasa Regency, 2018/2019 and 2019/2020</i>	77

4.1.6	Jumlah Sekolah, Guru, dan Murid Madrasah Tsanawiyah (MTs) di Bawah Kementerian Agama Menurut Kecamatan di Kabupaten Minahasa, 2018/2019 dan 2019/2020 <i>Number of Schools, Teachers, and Pupils in Madrasah Tsanawiyah (MTs) Under The Ministry of Religious Affairs by Subdistrict in Minahasa Regency, 2018/2019 and 2019/2020</i>	80
4.1.7	Jumlah Sekolah, Guru, dan Murid Sekolah Menengah Atas (SMA) di Bawah Kementerian Pendidikan dan Kebudayaan Menurut Kecamatan di Kabupaten Minahasa, 2019/2020 dan 2020/2021 <i>Number of Schools, Teachers, and Pupils in Senior High Schools Under The Ministry of Education and Culture by Subdistrict in Minahasa Regency, 2019/2020 and 2020/2021</i>	81
4.1.8	Jumlah Sekolah, Guru, dan Murid Sekolah Menengah Kejuruan (SMK) di Bawah Kementerian Pendidikan dan Kebudayaan Menurut Kecamatan di Kabupaten Minahasa, 2019/2020 dan 2020/2021 <i>Number of Schools, Teachers, and Pupils in Vocational High Schools Under The Ministry of Education and Culture by Subdistrict in Minahasa Regency, 2019/2020 and 2020/2021</i>	84
4.1.9	Jumlah Sekolah, Guru, dan Murid Madrasah Aliyah (MA) di Bawah Kementerian Agama Menurut Kecamatan di Kabupaten Minahasa, 2018/2019 dan 2019/2020 <i>Number of Schools, Teachers, and Pupils in Madrasah Aliyah (MA) Under the Ministry of Religious Affairs by Subdistrict in Minahasa Regency, 2018/2019 and 2019/2020</i>	87
4.1.10	Jumlah Desa ¹ /Kelurahan yang Memiliki Fasilitas Sekolah Menurut Kecamatan dan Tingkat Pendidikan di Kabupaten Minahasa, 2018–2020 <i>Number of Villages¹/Kelurahan Having Educational Facilities by Subdistrict and Educational Level in Minahasa Regency, 2018–2020</i>	88
4.1.11	Angka Partisipasi Murni (APM) dan Angka Partisipasi Kasar (APK) Menurut Jenjang Pendidikan di Kabupaten Minahasa, 2019 dan 2020 <i>Net Participation Rates and Gross Participation Rates by Educational Level in Minahasa Regency, 2019 and 2020</i>	
4.1.12	Persentase Penduduk Berumur 15 Tahun ke Atas yang Melek Huruf Menurut Kelompok Umur di Kabupaten Minahasa, 2019 dan 2020 <i>Percentage of Literate People Aged 15 Years and Over by Age Group in Minahasa Regency, 2019 and 2020</i>	94

4.1.13	Jumlah Mahasiswa Menurut Fakultas pada Universitas Negeri Manado Tahun 2020/2021 <i>Number of Students by Faculty in Manado State University, 2020/2021</i>	95
4.1.14	Jumlah Lulusan Menurut Fakultas pada Universitas Negeri Manado Tahun 2019/2020 <i>Number of Graduates by Faculty in Manado State University, 2019/2020</i>	
4.1.15	Jumlah Program Studi Menurut Fakultas pada Universitas Negeri Manado, 2018-2020 <i>Number of Study Program by Faculty in Manado State University, 2018-2020</i>	97
4.1.16	Jumlah Dosen Menurut Fakultas pada Universitas Negeri Manado, 2020/2021 <i>Number of Lecturers by Faculty in Manado State University, 2020/2021</i>	98
4.1.17	Jumlah Tenaga Administrasi pada Universitas Negeri Manado, 2020/2021 <i>Number of Administrative Personnels in Manado State University, 2020/2021</i>	99
4.1.18	Jumlah Mahasiswa Institut Pemerintahan Dalam Negeri Menurut Tingkat dan Jenis Kelamin, 2020 <i>Number of Students of Institute of Public Administration by Level and Sex, 2020</i>	100
4.1.19	Jumlah Dosen Institut Pemerintahan Dalam Negeri Menurut Pendidikan dan Jenis Kelamin, 2020 <i>Number of Lecturers of Institute of Public Administration by Education and Sex, 2020</i>	101
4.1.20	Jumlah Tenaga Administrasi Institut Pemerintahan Dalam Negeri Menurut Status dan Jenis Kelamin, 2020 <i>Number of Administrative Personnels of Institute of Public Administration by Status and Sex, 2020</i>	102
4.1.21	Jumlah Koleksi di Perpustakaan Daerah Kabupaten Minahasa, 2020 <i>Number of Collection of Minahasa Local Library, 2020</i>	103
4.2	KESEHATAN	
	HEALTH	

4.2.1	Jumlah Desa ¹ /Kelurahan Yang Memiliki Sarana Kesehatan Menurut Kecamatan di Kabupaten Minahasa, 2018–2020 <i>Number of Villages¹/Kelurahan Having Health Facilities by Subdistrict in Minahasa Regency, 2018–2020</i>	104
4.2.2	Jumlah Tenaga Kesehatan Menurut Kecamatan di Kabupaten Minahasa, 2020 <i>Number of Medical Personnel by Subdistrict in Minahasa Regency, 2020.....</i>	110
4.2.3	Jumlah Rumah Sakit Umum, Rumah Sakit Khusus, Puskesmas, Klinik Pratama, dan Posyandu Menurut Kecamatan di Kabupaten Minahasa, 2019 dan 2020 <i>Number of General Hospital, Specialized Hospital, Public Health Center, Primary Clinic, and Integrated Health Post by Subdistrict in Minahasa Regency, 2019 and 2020.....</i>	111
4.2.4	Jumlah Kunjungan Rawat Jalan Menurut Bulan di RSUD Sam Ratulangi, 2019 dan 2020 <i>Number of Outpatient Visits by Month at Sam Ratulangi Hospital, 2019 and 2020</i>	113
4.2.5	Jumlah Kunjungan Rawat Jalan Menurut Klinik di RSUD Sam Ratulangi, 2019 dan 2020 <i>Number of Outpatient Visits by Clinic at Sam Ratulangi Hospital, 2019 and 2020</i>	114
4.2.6	Jumlah Pasien Rawat Inap di RSUD Sam Ratulangi Menurut Bulan, 2019 dan 2020 <i>Number of Inpatient Care by Month at Sam Ratulangi Hospital, 2019 and 2020.....</i>	115
4.2.7	Jumlah Dokter Menurut Klinik di RSUD Sam Ratulangi, 2019 dan 2020 <i>Number of Doctors by Clinic in Sam Ratulangi Hospital, 2019 and 2020</i>	116
4.2.8	Jumlah Tempat Tidur Menurut Jenis Ruang Rawat Inap di RSUD Sam Ratulangi, 2019 dan 2020 <i>Number of Beds by Kind of Room in Sam Ratulangi Hospital, 2019 and 2020.....</i>	117
4.2.9	Jumlah PUS Peserta KB Menurut Jalur Pelayanan dan Kecamatan di Kabupaten Minahasa, 2020 <i>Number of Childbearing Age Couple Family Planning Participants by</i>	

	Halaman Page
	118
4.2.10	119
4.2.11	120
4.3	
4.3.1	121
4.3.2	122
4.3.3	123
4.3.4	126
4.3.5	

	Kelamin dan Bulan di Kabupaten Minahasa, 2020 <i>Number of Traffic Violators by Sex and Month in Minahasa Regency, 2020</i>	127
4.3.6	Jumlah Pelaku Pelanggaran Lalulintas dengan Tilang Menurut Profesi dan Bulan di Kabupaten Minahasa, 2020 <i>Number of Traffic Violators with Tickets by Profession and Month in Minahasa Regency, 2020</i>	128
4.3.7	Jumlah Pelaku Pelanggaran Lalulintas dengan Tilang Menurut Pendidikan dan Bulan di Kabupaten Minahasa, 2020 <i>Number of Traffic Violators with Tickets by Education and Month in Minahasa Regency, 2020</i>	130
4.3.8	Jumlah Pelaku Pelanggaran Lalulintas dengan Tilang Menurut Kelompok Umur dan Bulan di Kabupaten Minahasa, 2020 <i>Number of Traffic Violators with Tickets by Age Groups and Month in Minahasa Regency, 2020</i>	131
4.3.9	Jumlah Pelaku Pelanggaran Lalulintas dengan Tilang Menurut Waktu Tilang dan Bulan di Kabupaten Minahasa, 2020 <i>Number of Traffic Violators with Tickets by Time of Offenses and Month in Minahasa Regency, 2020</i>	132
4.3.10	Jumlah Pelaku Pelanggaran Lalulintas dengan Tilang Menurut Waktu Tilang dan Bulan di Kabupaten Minahasa, 2020 <i>Number of Traffic Violators with Tickets by Time of Offenses and Month in Minahasa Regency, 2020</i>	133
4.3.11	Jumlah Pemilih pada Pemilihan Gubernur Sulawesi Utara Menurut Kecamatan dan Jenis Kelamin di Kabupaten Minahasa, 2020 <i>Number of Voters in the Election for the Governor of Sulawesi Utara by Subdistrict and Sex in Minahasa Regency, 2020</i>	134
4.3.12	Banyaknya Perkara Pidana, Perdata Gugatan, Perdata Permohonan dan Perdata Sederhana di Pengadilan Negeri Tondano di Kabupaten Minahasa, 2020 <i>Number of Criminal Case, Civil Case Lawsuit, Application Civil Case and Simple Civil Case in District Court of Tondano in Minahasa Regency, 2020</i>	135
4.3.13	Banyaknya Perkara yang Diterima oleh Pengadilan Agama	

	Tondano Menurut Jenisnya di Kabupaten Minahasa, 2019–2020 <i>Number of Case Received by Religious Court Tondano by Type in Minahasa Regency, 2019–2020</i>	136
4.3.14	Banyaknya Perkara yang Diterima oleh Pengadilan Agama Tondano Menurut Bulan di Kabupaten Minahasa, 2020 <i>Number of Case Received by Religious Court Tondano by Month in Minahasa Regency, 2020</i>	137
4.4	KEMISKINAN	
	POVERTY	
4.4.1	Garis Kemiskinan, Jumlah, dan Persentase Penduduk Miskin di Kabupaten Minahasa, 2013–2020 <i>Poverty Line, Number, and Percentage of Poor People in Minahasa Regency, 2013–2020</i>	138
4.4.2	Indeks Kedalaman Kemiskinan dan Indeks Keparahan Kemiskinan di Kabupaten Minahasa, 2013–2020 <i>Poverty Gap Index and Poverty Severity Index in Minahasa Regency, 2013–2020</i>	139
5.	PERTANIAN, KEHUTANAN, PETERNAKAN, DAN PERIKANAN/ AGRICULTURE, FORESTRY, LIVESTOCK, AND FISHERY	
5.1	HORTIKULTURA	
	HORTICULTURE	
5.1.1	Luas Panen Tanaman Sayuran Menurut Kecamatan dan Jenis Tanaman di Kabupaten Minahasa (ha), 2019 dan 2020 ^x <i>Harvested Area of Vegetables by Subdistrict and Kind of Plant in Minahasa Regency (ha), 2019 and 2020^x</i>	151
5.1.2	Produksi Tanaman Sayuran Menurut Kecamatan dan Jenis Tanaman di Kabupaten Minahasa (kuintal), 2019 dan 2020 ^x <i>Production of Vegetables by Subdistrict and Kind of Plant in Minahasa Regency (quintal), 2019 and 2020^x</i>	160
5.1.3	Luas Panen Tanaman Sayuran dan Buah-buahan Semusim Menurut Jenis Tanaman di Kabupaten Minahasa (ha), 2018–2020 ^x	

	<i>Harvested Area of Seasonal Vegetables and Fruits by Kind of Plant in Minahasa Regency (ha), 2018–2020*</i>	169
5.1.4	Produksi Tanaman Sayuran dan Buah-buahan Semusim Menurut Jenis Tanaman di Kabupaten Minahasa (kuintal), 2018–2020* <i>Production of Seasonal Vegetables and Fruits by Kind of Plant in Minahasa Regency (quintal), 2018–2020*</i>	170
5.1.5	Luas Panen Tanaman Biofarmaka Menurut Kecamatan dan Jenis Tanaman di Kabupaten Minahasa (m ²), 2019 dan 2020* <i>Harvested Area of Medicinal Plants by Subdistrict and Kind of Plant in Minahasa Regency (m²), 2019 and 2020*</i>	171
5.1.6	Produksi Tanaman Biofarmaka Menurut Kecamatan dan Jenis Tanaman di Kabupaten Minahasa (kg), 2019 and 2020 <i>Production of Medicinal Plants by Subdistrict and Kind of Plant in Minahasa Regency (kg), 2019 and 2020</i>	174
5.1.7	Luas Panen Tanaman Biofarmaka Menurut Jenis Tanaman di Kabupaten Minahasa(m ²), 2018–2020 <i>Harvested Area of Medicinal Plants by Kind of Plant in Minahasa Regency(m²), 2018–2020</i>	177
5.1.8	Produksi Tanaman Biofarmaka Menurut Jenis Tanaman di Kabupaten Minahasa (kg), 2017–2020 <i>Production of Medicinal Plants by Kind of Plant in Minahasa Regency (kg),2017–2020</i>	178
5.1.9	Luas Panen Tanaman Hias Menurut Kecamatan dan Jenis Tanaman di Kabupaten Minahasa (m ²), 2019 and 2020 <i>Harvested Area of Ornamental Plants by Subdistrict and Kind of Plant in Minahasa Regency (m²), 2019 and 2020</i>	179
5.1.10	Produksi Tanaman Hias Menurut Kecamatan dan Jenis Tanaman di Kabupaten Minahasa (tangkai), 2019 and 2020 <i>Production of Ornamental Plants by Subdistrict and Kind of Plant in Minahasa Regency(stalks), 2019 and 2020</i>	187
5.1.11	Luas Panen Tanaman Hias Menurut Jenis Tanaman di Kabupaten Minahasa (m ²), 2018–2020 <i>Harvested Area of Ornamental Plants by Kind of Plant in Minahasa Regency (m²), 2018–2020</i>	195
5.1.12	Produksi Tanaman Hias Menurut Jenis Tanaman	

	di Kabupaten Minahasa (tangkai), 2018–2020 <i>Production of Ornamental Plants by Kind of Plant n Minahasa Regency (stalks), 2018–2020</i>	196
5.1.13	Produksi Buah-buahan Menurut Kecamatan dan Jenis Tanaman di Kabupaten Minahasa(kuintal), 2019 and 2020 <i>Production of Fruits by Subdistrict and Kind of Plant in Minahasa Regency(kuintal), 2019 and 2020</i>	197
5.1.14	Produksi Buah–Buahan dan Sayuran Tahunan Menurut Jenis Tanaman di Kabupaten Minahasa (kuintal), 2018–2020 <i>Production of Annual Fruits and Vegetables by Kind of Plant in Minahasa Regency (quintal), 2018–2020</i>	206
5.2	PERKEBUNAN ESTATE CROPS	
5.2.1	Luas Areal Tanaman Perkebunan Menurut Kecamatan dan Jenis Tanaman di Kabupaten Minahasa (ribu ha), 2019 dan 2020 <i>Planted Area of Estate Crops by Subdistrict and Type of Crops in Minahasa Regency (thousand ha), 2019 and 2020</i>	207
5.2.2	Produksi Perkebunan Menurut Kecamatan dan Jenis Tanaman di Kabupaten Minahasa (ribu ton), 2019 dan 2020 <i>Production of Estate by Subdistrict and Type of Crops in Minahasa Regency (thousand ton), 2019 and 2020</i>	211
5.2.3	Luas Tanam (ha) dan Produktivitas (kg/ha) Cengkeh, Pala, dan Vanili Menurut Kecamatan di Kabupaten Minahasa, 2020 <i>Planted Area (ha) and Productivity (kg/ha) of Cloves, Nutmeg and Vanilla by Subdistrict in Minahasa Regency, 2020</i>	215
5.3	PETERNAKAN LIVESTOCK	
5.3.1	Populasi Ternak Menurut Kecamatan di Kabupaten Minahasa, 2020 <i>Livestock Population by Subdistrict in Minahasa Regency, 2020</i>	216
5.3.2	Populasi Unggas Menurut Kecamatan di Kabupaten Minahasa, 2020 <i>Poultry Population by Subdistrict in Minahasa Regency, 2020</i>	218
5.4	PERIKANAN FISHERY	
5.4.1	Jumlah Pelaku Usaha Perikanan Budidaya Menurut Kecamatan dan Sarana di Kabupaten Minahasa, 2020	

5.4.2	Produksi Perikanan Budidaya Menurut Kecamatan dan Sarana di Kabupaten Minahasa (ton), 2020 <i>Production of Cultivated Fishery by District and Facilities in Minahasa Regency (tons), 2020</i>	221
5.4.3	Produksi Perikanan Tangkap Menurut Kecamatan dan Sarana di Kabupaten Minahasa (ton), 2020 <i>Fishery Production by District and Facilities in Minahasa Regency (tons), 2020</i>	222
5.4.4	Jumlah Rumah Tangga Perikanan Budidaya dan Perikanan Tangkap Menurut Kecamatan di Kabupaten Minahasa, 2020 <i>Number of Aquaculture and Capture Fisheries Households by District in Minahasa Regency, 2020</i>	223
6.	INDUSTRI, PERTAMBANGAN, DAN ENERGI/ INDUSTRY, MINING, AND ENERGY	
6.1	ENERGI ENERGY	
6.1.1	Daya Terpasang, Produksi, dan Distribusi Listrik PT. PLN (Persero) pada Cabang/Ranting PLN Menurut Kecamatan di Kabupaten Minahasa, 2020 <i>Installed Electricity Power, Production, and Distribution of PT. PLN (Persero) at PLN Branch by Subdistrict in Minahasa Regency, 2020</i>	232
6.1.2	Jumlah Pelanggan Listrik Menurut Kecamatan di Kabupaten Minahasa, 2016–2020 <i>Number of Electricity Customers by Subdistrict in Minahasa Regency, 2016–2020</i>	233
6.1.3	Jumlah Pelanggan dan Air yang Disalurkan Menurut Kecamatan di Kabupaten Minahasa, 2020 <i>Number of Customers and Distributed Water by Subdistrict in Minahasa Regency, 2020</i>	234
6.2	INDUSTRI INDUSTRY	
6.2.1	Jumlah Perusahaan, Tenaga Kerja, dan Nilai Produksi Menurut Jenis Industri Pangan di Kabupaten Minahasa, 2020 <i>Number of Establishment, Employees, and Production Value by Kind of Food Industry in Minahasa Regency, 2020</i>	235

6.2.2	Jumlah Perusahaan, Tenaga Kerja, dan Nilai Produksi Menurut Jenis Industri Sandang di Kabupaten Minahasa, 2020 <i>Number of Establishment, Employees, and Production Value by Kind of Clothing Industry in Minahasa Regency, 2020</i>	236
6.2.3	Jumlah Perusahaan, Tenaga Kerja, dan Nilai Produksi Menurut Jenis Industri Kimia dan Bahan Bangunan di Kabupaten Minahasa, 2020 <i>Number of Establishment, Employees, and Production Value by Kind of Chemicals and Building Materials Industry in Minahasa Regency, 2020</i>	237
6.2.4	Jumlah Perusahaan, Tenaga Kerja, dan Nilai Produksi Menurut Jenis Industri Logam dan Elektronika di Kabupaten Minahasa, 2020 <i>Number of Establishment, Employees, and Production Value by Kind of Metals and Electronics Industry in Minahasa Regency, 2020</i>	238
6.2.5	Jumlah Perusahaan, Tenaga Kerja, dan Nilai Produksi Menurut Jenis Industri Kerajinan di Kabupaten Minahasa, 2020 <i>Number of Establishment, Employees, and Production Value by Kind of Crafts Industry in Minahasa Regency, 2020</i>	239
6.2.6	Realisasi Izin dan Rekomendasi menurut Jenis di Kabupaten Minahasa, 2020 <i>Realization of Permits and Recommendation by Type in Minahasa Regency, 2020</i>	240
7.	PARIWISATA/TOURISM	
7.1	Jumlah Rumah Makan/Restoran Menurut Kecamatan Kabupaten Minahasa, 2017–2020 <i>Number of Restaurants by Subdistrict Minahasa Regency, 2017–2020</i>	248
7.2	Jumlah Akomodasi Hotel dan Penginapan Lainnya Menurut Kecamatan Kabupaten Minahasa, 2019–2020 <i>Number of Hotels by Subdistrict in Minahasa Regency, 2019–2020</i>	249
7.3	Jumlah Tempat Wisata Menurut Kecamatan dan Jenis Wisata di Kabupaten Minahasa, 2020 <i>Number of Tourism Places by Subdistrict and Type of Tourism in Minahasa Regency, 2020</i>	250
7.4	Jumlah Wisatawan Mancanegara dan Domestik di Kabupaten Minahasa, 2011-2020 <i>Number of International and Domestic Visitors in Minahasa Regency, 2011-2020</i>	251

8.	TRANSPORTASI DAN KOMUNIKASI/ TRANSPORTATION AND COMMUNICATION	
8.1	TRANSPORTASI TRANSPORTATION	
8.1.1	Panjang Jalan ¹ Menurut Tingkat Kewenangan Pemerintahan di Kabupaten Minahasa (km), 2018–2020 <i>Length of Roads¹ by Level of Government Authority in Minahasa Regency (km), 2018–2020</i>	260
8.1.2	Panjang Jalan Menurut Jenis Permukaan Jalan di Kabupaten Minahasa (km), 2018–2020 <i>Length of Roads by Type of Road Surface Minahasa Regency (km), 2018-2020</i>	261
8.1.3	Panjang Jalan Menurut Kondisi Jalan di Kabupaten Minahasa (km), 2018-2020 <i>Length of Roads by Condition of Roads in Minahasa Regency (km), 2018–2020</i>	
8.1.4	Jumlah Kendaraan Bermotor Menurut Jenis Kendaraan di Kabupaten Minahasa, 2020 <i>Number of Motor Vehicles by Type of Vehicle in Minahasa Regency, 2020</i>	
8.2	KOMUNIKASI COMMUNICATION	
8.2.1	Jumlah Kantor Pos Pembantu Menurut Kecamatan di Kabupaten Minahasa, 2017–2020 <i>Number of Post Offices Subsidiaries by Subdistrict in Minahasa Regency, 2017–2020</i>	264
8.2.2	Jumlah Kantor Pos Cabang, Kantor Pos Pembantu, dan Rumah Pos Menurut Kecamatan di Kabupaten Minahasa, 2020 <i>Number of Branch Post Offices, Post Offices Subsidiaries, and Mailing Houses by Subdistrict in Minahasa Regency, 2020</i>	265
9.	PERBANKAN, KOPERASI, DAN HARGA-HARGA/ BANKING, COOPERATIVE, AND PRICES	
9.1	Jumlah Koperasi Aktif Menurut Kecamatan di Kabupaten Minahasa, 2017–2020 <i>Number of Active Cooperative by Subdistrict in Minahasa Regency, 2017–2020</i>	273

9.2	Jumlah Koperasi Menurut Jenis Koperasi dan Kecamatan di Kabupaten Minahasa, 2020 <i>Number of Cooperative by Kind of Cooperative and Subdistrict in Minahasa Regency, 2020</i>	274
9.3	Jumlah Kantor Bank Menurut Kelompok Bank di Kabupaten Minahasa, 2020 <i>Number of Bank Office by Groups of Bank in Minahasa Regency, 2020</i>	275
10.	PENGELUARAN PENDUDUK/POPULATION EXPENDITURE	
10.1	Rata-rata Pengeluaran per Kapita Sebulan Menurut Kelompok Komoditas (rupiah) di Kabupaten Minahasa, 2019 dan 2020 <i>Monthly Average Expenditure per Capita by Commodity Group (rupiahs) in Minahasa Regency, 2019 and 2020</i>	283
10.1	Persentase Pengeluaran per Kapita Sebulan Menurut Kelompok Komoditas di Kabupaten Minahasa, 2019 dan 2020 <i>Percentage of Monthly Expenditure per Capita by Commodity Group in Minahasa Regency, 2019 and 2020</i>	284
10.3	Persentase Penduduk Menurut Golongan Pengeluaran Per Kapita Sebulan di Kabupaten Minahasa, 2020 <i>Percentage of Population by Per Capita Spending Group a Month in Minahasa Regency, 2020</i>	285
11.	PERDAGANGAN/TRADE	
11.1	Jumlah Pasar Tradisional Menurut Kecamatan dan Jenis Bangunan di Kabupaten Minahasa, 2020 <i>Number of Traditional Markets by Subdistrict and Type of Building in Minahasa Regency, 2020</i>	292
12.	SISTEM NERACA REGIONAL/SYSTEM OF REGIONAL ACCOUNTS	
12.1.	Produk Domestik Regional Bruto Atas Dasar Harga Berlaku Menurut Lapangan Usaha di Kabupaten Minahasa (juta rupiah), 2016–2020 <i>Gross Regional Domestic Product at Current Market Prices by Industry in Minahasa Regency (million rupiahs), 2016–2020</i>	301

12.2	Produk Domestik Regional Bruto Atas Dasar Harga Konstan 2010 Menurut Lapangan Usaha di Kabupaten Minahasa (juta rupiah), 2016–2020 <i>Gross Regional Domestic Product at 2010 Constant Market Prices by Industry in Minahasa Regency (million rupiahs), 2016–2020.....</i>	303
12.3	Distribusi Persentase Produk Domestik Regional Bruto Atas Dasar Harga Berlaku Menurut Lapangan Usaha di Kabupaten Minahasa, 2016–2020 <i>Percentage Distribution of Gross Regional Domestic Product at Current Market Prices by Industry in Minahasa Regency, 2016–2020</i>	305
12.4	Laju Pertumbuhan Produk Domestik Regional Bruto Atas Dasar Harga Konstan 2010 Menurut Lapangan Usaha di Kabupaten Minahasa (persen), 2017–2020 <i>Growth Rate of Gross Regional Domestic Product at 2010 Constant Market Prices by Industry in Minahasa Regency (percent), 2017–2020..</i>	307
12.5	Produk Domestik Regional Bruto Atas Dasar Harga Berlaku Menurut Jenis Pengeluaran di Kabupaten Minahasa (juta rupiah), 2015–2019 <i>Gross Regional Domestic Product at Current Market Prices by Type of Expenditure in Minahasa Regency (million rupiahs), 2015–2019.....</i>	309
12.6	Produk Domestik Regional Bruto Atas Dasar Harga Konstan 2010 Menurut Jenis Pengeluaran di Kabupaten Minahasa (juta rupiah), 2015–2019 <i>Gross Regional Domestic Product at 2010 Constant Market Prices by Type of Expenditure in Minahasa Regency (million rupiahs), 2015–2019.....</i>	310
13.	PERBANDINGAN ANTAR KABUPATEN/ KOTA/ REGENCY/MUNICIPAL COMPARISON	
13.1	Jumlah Penduduk Menurut Kabupaten/Kota di Provinsi Sulawesi Utara (ribu), 2016–2020 <i>Population by Regency/Municipality in Sulawesi Utara Province (thousand), 2016–2020.....</i>	317

13.2	<p>Laju Pertumbuhan Produk Domestik Regional Bruto Atas Dasar Harga Konstan 2010 Menurut Kabupaten/ Kota di Provinsi Sulawesi Utara (persen), 2016–2020 <i>Rate of Growth of Gross Regional Domestic Products at Constant 2010 Prices by Regency/Municipality in Sulawesi Utara Province (percent), 2016–2020</i>.....</p>	318
13.3	<p>Jumlah Penduduk Miskin Menurut Kabupaten/ Kota di Provinsi Sulawesi Utara (ribu), 2016–2020 <i>Number of Poor Population by Regency/Municipality in Sulawesi Utara Province (thousand), 2016–2020</i>.....</p>	319
13.4	<p>Indeks Pembangunan Manusia Menurut Kabupaten/ Kota di Provinsi Sulawesi Utara, 2016–2020 <i>Human Development Index by Regency/Municipality in Sulawesi Utara Province, 2016–2020</i>.....</p>	320

DAFTAR GAMBAR/LIST OF FIGURES

		Halaman Page
1.1	Luas Daerah menurut Kecamatan (%), 2020 <i>Area of Subdistrict (%), 2020</i>	6
1.2	Jarak dari Ibukota Kecamatan ke Ibukota Kabupaten di Kabupaten Minahasa (km), 2020 <i>Distance between Subdistrict Capital and Regency Capital in Minahasa Regency (km), 2020</i>	7
2.1	Jumlah Desa/Kelurahan menurut Kecamatan, 2020 <i>Number of Villages by Subdistrict, 2020</i>	19
2.2	Jumlah Pegawai Negeri Sipil Menurut Jabatan, 2020 <i>Number of Civil Servants by Occupation, 2020</i>	20
3.1	Persentase Penduduk menurut Kecamatan (%), 2020 <i>Percentage of Population by Subdistrict (%), 2020</i>	41
3.2	Persentase Penduduk Laki-Laki dan Perempuan, 2020 <i>Percentage of Male and Female Population, 2020</i>	42
4.1	Jumlah Desa yang Memiliki Fasilitas Pendidikan Menurut Kecamatan, 2020 <i>Number of Villages has Education Facilities by Subdistrict, 2020</i>	67
4.2	Persentase Penduduk Miskin, 2016-2020 <i>Percentage of Poor Populations, 2016-2020</i>	68
5.1	Produksi Tanaman Hortikultura, 2019-2020 <i>Production of Horticulture Plants, 2019-2020</i>	149
5.2	Produksi Komoditas Unggulan Buah-buahan (kuintal), 2020 <i>Production of Leading Commodity Fruits (quintals), 2020</i>	150
6.1	Produksi Listrik, Terjual, Dipakai Sendiri, dan Susut/Hilang, 2020 <i>Electricity Production, Sold, Own Use, and Loss, 2020</i>	230
6.2	Jumlah Pelanggan Listrik PLN di Kabupaten Minahasa, 2016-2020 <i>NUmber of Electricity Consumers in Minahasa Regency, 2016-2020</i>	231
7.1	Jumlah Tempat Wisata Menurut Jenis, 2020 <i>Number of Tourism Object by Type, 2020</i>	246
7.2	Jumlah Wisatawan di Kabupaten Minahasa, 2016-2020	

	<i>Number of Tourist in Minahasa Regency, 2016-2020</i>	247
8.1	Persentase Panjang Jalan Menurut Kondisi di Kabupaten Minahasa, 2020 <i>Percentage of Length of Road by Condition in Minahasa Regency, 2020</i>	258
8.2	Persentase Kendaraan Menurut Jenis di Kabupaten Minahasa, 2020 <i>Percentage of Vehicles by Type in Minahasa Regency, 2020.....</i>	259
9.1	Jumlah Koperasi Menurut Kecamatan di Kabupaten Minahasa, 2020 <i>Number of Cooperatives by Subdistrict in Minahasa Regency, 2020.....</i>	271
9.2	Persentase Koperasi Menurut Jenis di Kabupaten Minahasa, 2020 <i>Percentage of Cooperatives by Type in Minahasa Regency, 2020</i>	272
10.1	Persentase Pengeluaran Makanan dan Non Makanan di Kabupaten Minahasa, 2020 <i>Percentage of Food and Non Food Expenditure in Minahasa Regency, 2020.....</i>	281
10.2	Persentase Penduduk Menurut Golongan Pengeluaran Perkapita, 2020 <i>Percentage of Population by Percapita Spending Groups, 2020.....</i>	282
11.1	Jumlah Pasar menurut Kecamatan, 2020 <i>Number of Markets by Subdistrict, 2020.....</i>	291
12.1	Distribusi Persentase PDRB Menurut Lapangan Usaha, 2020 <i>Percentage Distribution of PDRB by Industry, 2020.....</i>	299
12.2	Laju Pertumbuhan PDRB Atas Dasar Harga Konstan 2010, 2017-2020 <i>Growth Rate of Gross Regional Domestic Product at 2010 Constant Market Prices by Industry (%), 2017–2020.....</i>	300
13.1	Jumlah Penduduk Miskin Menurut Kabupaten/Kota, 2020 <i>Number of Poor Population by Regency/Municipality, 2020</i>	315
13.2	Indeks Pembangunan Manusia Menurut Kabupaten/Kota, 2020 <i>Human Development Index by Regency/Municipality, 2020.....</i>	316

PENJELASAN UMUM/EXPLANATORY NOTES

Tanda-tanda, satuan-satuan, dan lain-lainnya yang digunakan dalam publikasi ini adalah sebagai berikut:

Symbols, measurement units, and acronyms which are used in this publication, are as follows:

1. TANDA-TANDA/SYMBOLS

Data tidak tersedia/Data not available	: ...
Tidak ada atau nol /Null or zero	: -
Data dapat diabaikan/Data negligible	: 0
Tanda decimal/Decimal point	: ,
Data tidak dapat ditampilkan/Not applicable	: NA
Angka estimasi/Estimated figures	: e
Angka diperbaiki/Revised figures	: r
Angka sementara/Preliminary figures	: x
Angka sangat sementara/Very preliminary figures	: xx
Angka sangat sangat sementara/Very very preliminary figures	: xxx

2. SATUAN/UNITS

barel/barrel	: 158,99 liter/litres = 1/6,2898 m ³
hektar (ha)/hectare (ha)	: 10 000 m ²
kilometer (km)/kilometres (km)	: 1 000 meter/meters (m)
knot/knot	: 1,8523 km/jam (km/hour)
kuintal/quintal	: 100 kg
KWh	: 1 000 Watt hour
MWh	: 1 000 KWh
liter (untuk beras)/litre (for rice)	: 0,80 kg
MMSCF	: 1/35,3 m ³
metrik ton (m.ton)/metric ton (m. ton)	: 0,98421 long ton = 1 000 kg
ons/ounce	: 28,31 gram/grams
ton	: 1 000 kg

Satuan lain: buah, dus, butir, helai/lembar, kaleng, batang, pulsa, ton kilometer (ton-km), jam, menit, persen (%).

Other units: unit, pack, pieces, sheet, tin, pulse, ton-kilometres(ton-km), hour, minute, percent (%).

Perbedaan angka di belakang koma disebabkan oleh pembulatan angka.
The difference in decimal numbers is caused by rounding.

DAFTAR SINGKATAN/ LIST OF ABBREVIATIONS

SI	: Stasiun Iklim
SIMPK	: Stasiun Meteorologi Pertanian Khusus
t.t	: Tempat tidur
BCG	: Bacillus Calmette Guerin
DPT	: Difteri, Pertusis, Tetanus
TT	: Tetanus Toxoid
IOT	: Industri Obat Tradisional/ <i>Traditional Medicine Industry</i>
IKOT	: Industri Kecil Obat Tradisional/ <i>Traditional Medicine Small</i>
Alkes	: Alat kesehatan/ <i>Health Kits</i>
PKRT	: Perbekalan Kesehatan Rumah tangga/ <i>Household Health Logistics</i>
Kompl	: Komplemen/ <i>Complement</i>
IRTP	: Industri Pangan Produksi Rumah Tangga/ <i>Foods Home Industry</i>
PBF	: Pedagang Besar Farmasi/ <i>Pharmacy Whole-seller</i>
GFK	: Gudang Farmasi Kab/Kota/Regency/ <i>Municipality Pharmacy Warehouse</i>
RB	: Rumah Bersalin/ <i>Delivery House</i>
Pustu	: Puskesmas pembantu/ <i>Auxiliary Public Health Center</i>
BP	: Balai Pengobatan/ <i>Polyclinic</i>
TPS	: Tempat Pembuangan Sementara / <i>landfill</i>
Jamkesmas	: Jaminan kesehatan masyarakat miskin/ <i>Poor public health insurance</i>
PJKMU	: Program Jaminan Kesehatan Masyarakat Umum
SIUP	: Surat Ijin Usaha Perdagangan/ <i>Trading Permission Letter</i>
TDP	: Tanda Daftar Perusahaan/ <i>Company Registration Identity</i>
API	: Angka Pengenal Importir/ <i>Importer's Identity Number</i>

Statistik Kunci, 2018–2020 Key Statistics, 2018–2020

Rincian/Description	Satuan/Unit	2018	2019	2020
(1)	(2)	(3)	(4)	(5)
SOSIAL/SOCIAL				
Penduduk ¹ /Population ¹	juta/million			
Laju Pertumbuhan Penduduk ¹ /Population Growth ¹	%			
Angka Harapan Hidup ^{1-e} /Life Expectancy Rate ¹	tahun/years			
Angka Melek Huruf Usia 15+/Literacy Rate Aged 15+	%			
Tingkat Partisipasi Angkatan Kerja -TPAK ^{2,3} Labour Force Participation Rate-LFPR ^{2,3}	%			
Tingkat Pengangguran Terbuka-TPT ² Unemployment Rate-UR ²	%			
Penduduk Miskin ⁴ /Poor People ⁴	juta/million			
Persentase Penduduk Miskin ⁴ Percentage of Poor People ⁴	%			
Indeks Pembangunan Manusia-IPM ⁵ Human Development Index ⁵	—			
EKONOMI/ECONOMIC				
Produk Domestik Regional Bruto (PDRB) Harga Berlaku ⁶ Gross Regional Domestic Bruto (GRDP) at Current Price ⁶	triliun rupiah trillion rupiahs			
Laju Pertumbuhan Ekonomi ⁸ /Economic Growth ⁷	%			
PDRB Per Kapita Harga Berlaku ^{6,8} Per Capita of GRDP at Current Price ^{6,8}	juta rupiah million rupiahs			

- Catatan/Notes: ¹ Hasil proyeksi penduduk Indonesia 2010–2035 (pertengahan tahun/Juni)/The result of Indonesia population prjection 2010–2035 (mid year/June)
- ² Kondisi Agustus/Condition at August
- ³ Menggunakan penimbang hasil proyeksi penduduk tahun 2010–2035/Weighted by the 2010–2035 population projection
- ⁴ Kondisi Maret/Condition at March
- ⁵ Sejak tahun 2010, IPM dihitung dengan metode baru. Komponen IPM metode baru adalah angka harapan hidup saat lahir, harapan lama sekolah, rata-rata lama sekolah, dan pengeluaran per kapita/Since 2010, HDI was calculated using new method. New HDI component are life expectancy at birth, expected years of schooling, means years of schooling, and expenditure per capita
- ⁶ Mulai tahun 2010 mengadopsi System of National Account 2008 (SNA 2008)/Since 2010 is in line with System of National Account 2008 (SNA 2008)
- ⁷ Menggunakan tahun dasar 2010 (2010=100)/Using 2010 base year (2010=100)
- ⁸ Menggunakan proyeksi penduduk berdasarkan hasil SP2010/Using population projection based on SP2010

Geografi dan Iklim

Geography and Climate

Bab
Chapter

1

KEADAAN GEOGRAFIS MINAHASA

Geography Condition in Minahasa



WILAYAH KERJA STATISTIK

Regional Level of Data Collection



25

KECAMATAN

270

DESA/
KELURAHAN

PENJELASAN TEKNIS

1. Secara astronomis, Minahasa terletak antara 01001'00" - 01029'00" Lintang Utara dan 124034'00" - 125005'00" Bujur Timur.
2. Berdasarkan posisi geografisnya, kabupaten Minahasa memiliki batas-batas: Utara – Laut Sulawesi, Kota Manado, dan Kota Tomohon; Selatan – Laut Maluku dan Kota Tomohon; Barat – Kabupaten Minahasa Selatan dan Kota Tomohon; Timur – Laut Maluku, Kabupaten Minahasa Utara, dan Kota Tomohon.
3. Minahasa terdiri dari 25 kecamatan, yaitu: Kecamatan Langowan Timur, Langowan Barat, Langowan Selatan, Langowan Utara, Tompaso, Tompaso Barat, Kawangkoan, Kawangkoan Barat, Kawangkoan Utara, Sonder, Tombariri, Tombariri Timur, Pineleng, Tombulu, Mandolang, Tondano Barat, Tondano Selatan, Remboken, Kakas, Kakas Barat, Lembvean Timur, Eris, Kombi, Tondano Timur, dan Tondano Utara
4. Desa/Kelurahan Tepi Laut adalah desa/kelurahan yang sebagian atau seluruh wilayahnya bersinggungan langsung dengan laut, baik berupa pantai maupun tebing karang.
5. Desa/Kelurahan bukan tepi laut adalah desa/kelurahan yang wilayahnya tidak bersinggungan

TECHNICAL NOTES

1. *Astronomically, Minahasa is located between 01001'00" - 01029'00" North latitude and 124034'00" - 125005'00" East longitude.*
2. *In terms of geographic position, Minahasa has boundaries as follows: North – Sulawesi Sea, Manado City, and Tomohon City; South – Maluku Sea and Tomohon City; West – Minahasa Selatan Regency and Tomohon City; East – Maluku Sea, Minahasa Utara Regency, and Tomohon City.*
3. *Minahasa has 25 subdistrict. These include: Langowan Timur Subdistrict, Langowan Barat, Langowan Selatan, Langowan Utara, Tompaso, Tompaso Barat, Kawangkoan, Kawangkoan Barat, Kawangkoan Utara, Sonder, Tombariri, Tombariri Timur, Pineleng, Tombulu, Mandolang, Tondano Barat, Tondano Selatan, Remboken, Kakas, Kakas Barat, Lembvean Timur, Eris, Kombi, Tondano Timur, and Tondano Utara*
4. *Coastal Village/Coastal Sub-District is a village/sub-district which some areas are intersect/directly adjacent to the sea, either gently sloping/flat beach or cliffs/reef.*
5. *Non Coastal Village/Non Coastal Sub-District is a village which has no area that intersect/directly adjacent to the sea.*

- langsung dengan laut.
6. Desa/Kelurahan Lereng/Puncak adalah desa/kelurahan yang sebagian besar wilayahnya berada di puncak gunung/pegunungan atau terletak di antara puncak sampai lembah.
 7. Desa/Kelurahan lembah adalah desa/kelurahan yang wilayahnya sebagian besar merupakan daerah rendah yang terletak di antara dua gunung/pegunungan atau daerah yang mempunyai kedudukan lebih rendah dibandingkan daerah sekitarnya.
 8. Desa/Kelurahan Dataran adalah desa/kelurahan yang sebagian besar wilayahnya tampak datar, rata, dan membentang.
6. *Slope/Peak Village/Sub-District is a village/sub-district which the largest part of village/sub-district lies on the highest part of mount/ mountain or lies between the peak to the valley.*
 7. *Valley Village/Sub-District area is a village/sub-district with the largest part of the village/sub-district is a low area between two mountains or area that have a position lower than the surrounding areas.*
 8. *Flat Village/Sub-District is a village/ sub-district which the largest part of village1/sub-district looked plane, flat, and stretches.*

ULASAN

Minahasa merupakan daerah dengan ketinggian rata-rata 591 meter di atas permukaan laut, terletak pada posisi 01001'00" - 01029'00" Lintang Utara dan 124034'00" - 125005'00" Bujur Timur. Luas wilayah Minahasa, adalah berupa daratan seluas 1.141,64 km².

Akhir tahun 2020, wilayah administrasi Kabupaten Minahasa terdiri dari 25 wilayah kecamatan.

Berdasarkan elevasi (ketinggian dari permukaan laut), dataran di Kabupaten Minahasa terdiri dari:

0 m - 100 m = 8 %

101 m - 500 m = 16 %

501 m - 1000 m = 76 %

1.001 m keatas = 0 %

Wilayah Kabupaten Minahasa bagian utara berbatasan dengan Laut Sulawesi, Kota Manado, dan Kota Tomohon, bagian timur berbatasan dengan Laut Maluku, Kabupaten Minahasa Utara, dan Kota Tomohon, bagian selatan berbatasan dengan Laut Maluku dan Kota Tomohon, dan bagian barat berbatasan dengan Kabupaten Minahasa Selatan dan Kota Tomohon

DESCRIPTION

Minahasa is an area with average high around 591 meters of sea surface, it is located between 01001'00" - 01029'00" north latitude and 124034'00" - 125005'00" east longitude. Minahasa Regency area is shaped in land by 1.141,64 km².

In 2020, Minahasa Regency consists of 25 subdistricts.

Based on elevation (high of sea surface), land in Minahasa consists of:

0 m- 100 m = 8 %

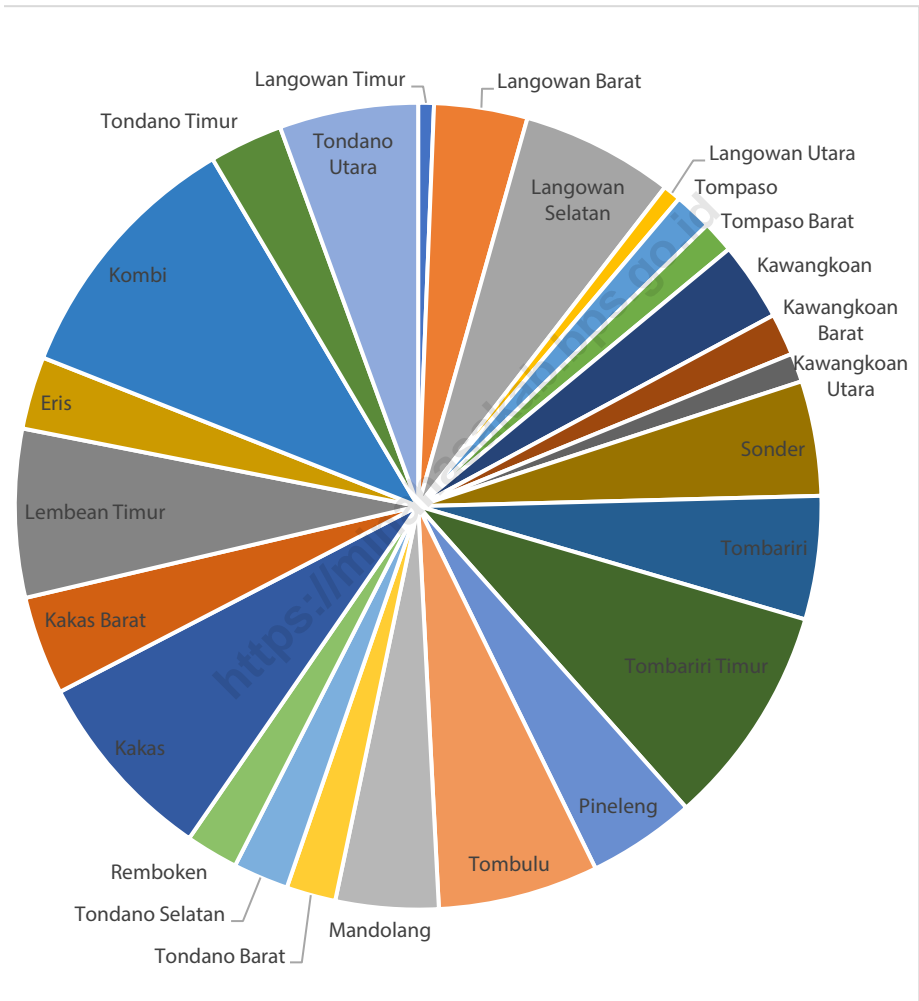
101 m-500 m = 16 %

501 m-1000 m = 76 %

1,001 m and over = 0 %

Territorial Boundaries of Minahasa Regency in northern area bordered by Sulawesi Sea, Manado City, and Tomohon City, eastern area border on Maluku Sea, Minahasa Utara Regency, and Tomohon City, southern area border on Maluku Sea and Tomohon City, and western area bordered by Minahasa Selatan Regency and Tomohon City.

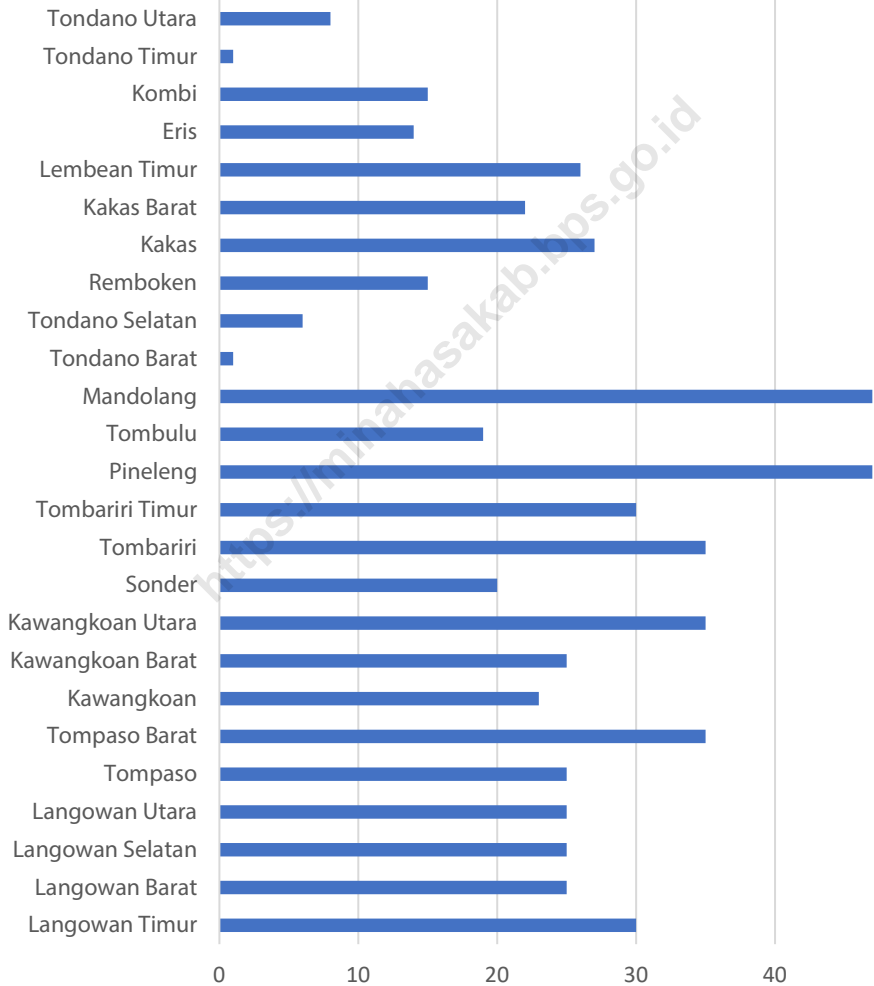
Gambar 1.1 Luas Daerah menurut Kecamatan (%), 2020
Figures 1.1 Area of Subdistrict (%), 2020



Sumber/Source : BPS, Pendataan Potensi Desa

Gambar 1.2
Figures

Jarak dari Ibukota Kecamatan ke Ibukota Kabupaten di Kabupaten Minahasa (km), 2020
Distance between Subdistrict Capital and Regency Capital in Minahasa Regency (km), 2020



Sumber/Source : BPS, Pendataan Potensi Desa

1.1 KEADAAN GEOGRAFI GEOGRAPHY CONDITION

Tabel 1.1.1 **Luas Daerah dan Jumlah Pulau Menurut Kecamatan di Kabupaten Minahasa, 2020**
Table 1.1.1 **Total Area and Number of Islands by Subdistrict in Minahasa Regency, 2020**

Kecamatan Subdistrict	Ibukota Kecamatan Capital of Subdistrict	Luas Total Area (km ² /sq.km)
(1)	(2)	(3)
Langowan Timur	Waleure	7,24
Langowan Barat	Raranon	42,69
Langowan Selatan	Winebetan	69,65
Langowan Utara	Tempang Dua	8,27
Tompaso	Liba	17,32
Tompaso Barat	Pinaesaan	14,61
Kawangkoan	Sendangan Tengah	35,99
Kawangkoan Barat	Kayuwi Satu	19,27
Kawangkoan Utara	Kiawa Dua Timur	13,09
Sonder	Talikuran	52,52
Tombariri	Borgo	56,43
Tombariri Timur	Lolah Tiga	101,57
Pineleng	Pineleng Dua	49,30
Tombulu	Kembes Satu	73,43
Mandolang	Tateli Tiga	47,05
Tondano Barat	Rinegetan	22,66
Tondano Selatan	Tataaran Patar	25,34
Remboken	Talikuran	24,07
Kakas	Pahaleten	88,85
Kakas Barat	Wasian	45,16
Lembean Timur	Kapataran	76,94
Eris	Eris	33,25
Kombi	Kombi	119,74
Tondano Timur	Ranowangko	33,71
Tondano Utara	Tonsea Lama	63,49
Minahasa	Tondano	1141,64

Lanjutan Tabel/Continued Table 1.1.1

Kecamatan Subdistrict	Persentase terhadap Luas Kabupaten Percentage to Regency Area	Jumlah Pulau Number of Islands
(1)	(4)	(5)
Langowan Timur	0,63	–
Langowan Barat	3,74	–
Langowan Selatan	6,11	–
Langowan Utara	0,72	–
Tompaso	1,52	–
Tompaso Barat	1,28	–
Kawangkoan	3,15	–
Kawangkoan Barat	1,69	–
Kawangkoan Utara	1,15	–
Sonder	4,60	–
Tombariri	4,94	–
Tombariri Timur	8,90	–
Pineleng	4,32	–
Tombulu	6,43	–
Mandolang	4,12	–
Tondano Barat	1,98	–
Tondano Selatan	2,22	–
Remboken	2,11	–
Kakas	7,78	–
Kakas Barat	3,96	–
Lembean Timur	6,74	–
Eris	2,91	–
Kombi	10,49	–
Tondano Timur	2,95	–
Tondano Utara	5,56	–
Minahasa	100,00	–

Catatan/Note: ...

Sumber/Source: BPS, Pendataan Potensi Desa (Podes)/ BPS-Statistics Indonesia, Village Potential Data Collection

Tabel
Table 1.1.2**Tinggi Wilayah dan Jarak ke Ibukota Kabupaten/Kota Menurut Kecamatan di Kabupaten Minahasa, 2020**
Altitude and Distance to the Capital of Regency by Subdistrict in Minahasa Regency, 2020

Kecamatan Subdistrict	Tinggi Wilayah (mdpl) Altitude (m.a.s.l)	Jarak ke Ibukota Kabupaten Distance to The Capital of Regency (km)
(1)	(2)	(3)
Langowan Timur	792	30
Langowan Barat	845	25
Langowan Selatan	801	25
Langowan Utara	814	25
Tompaso	797	25
Tompaso Barat	833	35
Kawangkoan	795	23
Kawangkoan Barat	828	25
Kawangkoan Utara	751	35
Sonder	617	20
Tombariri	78	35
Tombariri Timur	388	30
Pineleng	244	47
Tombulu	401	19
Mandolang	103	47
Tondano Barat	658	1
Tondano Selatan	188	6
Remboken	754	15
Kakas	773	27
Kakas Barat	784	22
Lembean Timur	379	26
Eris	680	14
Kombi	586	15
Tondano Timur	760	1
Tondano Utara	713	8
Minahasa	768	-

Catatan/Note: ...

Sumber/Source: BPS, Pendataan Potensi Desa (Podes)/ BPS-Statistics Indonesia, Village Potential Data Collection

1.2 KEADAAN IKLIM CLIMATE CONDITION

Tabel 1.2.1 Pengamatan Unsur Iklim Menurut Bulan di Stasiun Pemantau Geofisika Tondano, 2020
Observation of Climate Elements By Months at Tondano Geophysical Monitoring Station, 2020

Bulan Month	Suhu/Temperature (°C)			Kelembaban/Humidity (%)		
	Minimum	Rata-rata Average	Maksimum Maximum	Minimum	Rata-rata Average	Maksimum Maximum
(1)	(2)	(3)	(4)	(5)	(6)	(7)
Januari/January	20.8	24.7	29.8	58	81	98
Februari/February	19.6	24.2	28.5	51	82	98
Maret/March	19.2	24.3	28.6	42	79	98
April/April	20.2	24.9	29.4	58	81	98
Mei/May	21.6	25.8	31.2	56	80	97
Juni/June	18.8	24.8	29.8	61	82	97
Juli/July	20.3	24.3	28.8	62	83	98
Agustus/August	21.2	24.7	28.8	53	80	98
September/September	19.8	24.8	29.8	55	80	98
Oktober/October	20.8	24.8	29.4	61	81	98
November/November	20.8	25.2	28.9	56	79	97
Desember/December	20.6	25.0	30.0	54	80	99

Lanjutan Tabel/*Continued Table 1.2.1*

Bulan Month	Kecepatan Angin (m/det) Wind Velocity (m/sec)			Tekanan Udara/Atmospheric Pressure (mb)		
	Minimum	Rata-rata Average	Maksimum Maximum	Minimum	Rata-rata Average	Maksimum Maximum
(1)	(8)	(9)	(10)	(11)	(12)	(13)
Januari/January	0	-	13	923.3	927.7	935.0
Februari/February	0	-	12	924.5	928.7	938.7
Maret/March	0	-	10	930.2	934.1	937.9
April/April	0	-	12	925.0	928.1	931.8
Mei/May	0	-	12	922.1	927.4	931.8
Juni/June	0	-	10	924.4	927.4	936.4
Juli/July	0	-	11	924.0	926.8	929.9
Agustus/August	0	-	10	923.4	927.4	931.7
September/September	0	-	10	921.8	927.1	930.9
Oktober/October	0	-	14	923.5	926.6	936.3
November/November	0	-	11	922.1	926.8	932.2
Desember/December	0	-	12	922.6	926.0	929.7

Lanjutan Tabel/*Continued Table 1.2.1*

Bulan Month	Jumlah Curah Hujan Number of Precipitation (mm)	Jumlah Hari Hujan (hari) Number of Rainy Days (day)	Penyinaran Matahari Duration of Sunshine (%)
(1)	(14)	(15)	(16)
Januari/ <i>January</i>	68.9	16	42.3
Februari/ <i>February</i>	163.4	16	44.2
Maret/ <i>March</i>	139.2	21	44.2
April/ <i>April</i>	211.4	19	41.0
Mei/ <i>May</i>	353.9	24	41.4
Juni/ <i>June</i>	102.5	27	30.0
Juli/ <i>July</i>	135.1	23	30.8
Agustus/ <i>August</i>	76.6	12	39.5
September/ <i>September</i>	230.2	19	32.4
Oktober/ <i>October</i>	229.6	19	31.6
November/ <i>November</i>	127.1	4	35.9
Desember/ <i>December</i>	298.3	6	33.2

Catatan/*Note*: ...Sumber/*Source*: Stasiun Geofisika Manado/*Manado Geophysics Station*

Pemerintahan

Government

Bab
Chapter

2

PNS MENURUT
JABATAN
DESEMBER 2020



PNS
Fungsional

3.662
orang

PNS
Struktural

886
orang

PNS
PEREMPUAN
DESEMBER 2020



3.177
orang

PNS
SEX RATIO
DESEMBER 2019

43,15

PENJELASAN TEKNIS

1. Anggota Dewan Perwakilan Rakyat Daerah (DPRD) dipilih melalui pemilihan umum (pemilu) dan dilantik dalam masa jabatan lima tahun.
2. Susunan pemerintahan Kabupaten Minahasa periode 2019-2024 terdiri dari bupati, wakil bupati, asisten bupati, kepala dinas, camat, lurah, dan kepala desa.
3. Lembaga tinggi daerah terdiri dari Dewan Perwakilan Rakyat Daerah (DPRD).
4. Camat mengkoordinir lurah dan kepala desa yang berada di wilayahnya.
5. Lurah dan kepala desa mengkoordinir kepala lingkungan dan kepala jaga yang terdapat di kelurahan/desa masing-masing.

TECHNICAL NOTES

1. *Regional House of Representatives (DPRD) members are elected through a general election and appointed for a five-years membership.*
2. *The government structure of Minahasa Regency period 2019-2024 consists of regent, vice regent, assistant regent, heads of agencies, heads of subdistricts and heads of villages*
3. *State supreme agencies consist of The House of Representative*
4. *Heads of subdistricts coordinate heads of villages who were in their territory*
5. *Heads of villages coordinate heads of environment who were in their villages.*

ULASAN

Kabupaten Minahasa sebelumnya terdiri dari 22 kecamatan, kemudian pada tahun 2012 dimekarkan menjadi 25 kecamatan.

Jumlah wakil rakyat yang duduk pada lembaga legislatif, yaitu Dewan Perwakilan Rakyat Daerah (DPRD) sebanyak 35 orang, dengan 18 orang laki-laki dan 17 orang perempuan. Secara organisasi, lembaga wakil rakyat tahun ini terdiri dari tujuh partai yaitu PDIP, Golkar, Gerindra, Demokrat, Nasdem, Hanura, dan PKPI.

Jumlah pegawai negeri sipil di Kabupaten Minahasa sebanyak 4.548 orang yang terdiri dari 1.371 laki-laki dan 3.177 perempuan.

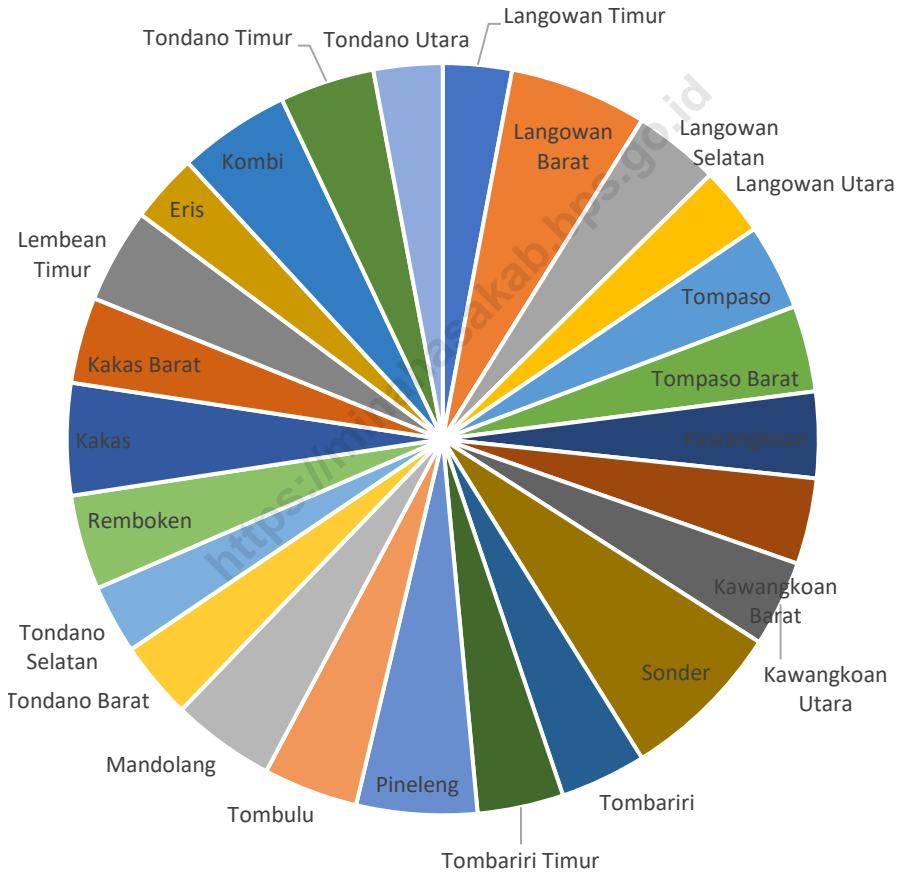
DESCRIPTION

Minahasa was previously consists of 22 subdistricts and in 2012 it has become 25 subdistricts.

Minahasa House of Representatives (DPRD) has 35 members, comprising 18 men and 17 women. In an organizational structure, Minahasa House of Representatives (DPRD) this year consists of seven parties, which are PDIP, Golkar, Gerindra, Demokrat, Nasdem, Hanura, and PKPI.

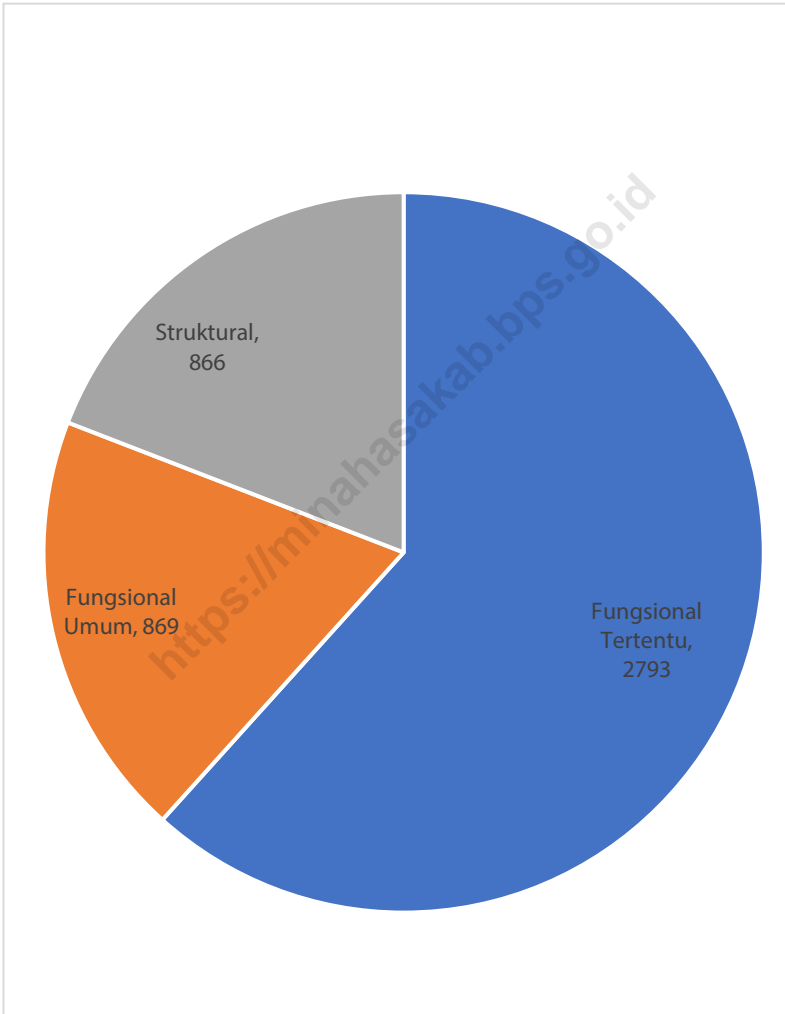
The number of civil servants in Minahasa Regency is 4.548 people consist of 1.371 men and 3.177 women.

Gambar 2.1 Jumlah Desa/Kelurahan menurut Kecamatan, 2020
Figures 2.1 Number of Villages by Subdistrict, 2020



Sumber/Source : Peraturan Kepala Badan Pusat Statistik Nomor 29 Tahun 2018 Tanggal 15 Januari 2018 tentang Perubahan Atas Peraturan Kepala Badan Pusat Statistik Nomor 55 Tahun 2017 tentang Kode dan Nama Wilayah Kerja Statistik Tahun 2017

Gambar 2.2 **Jumlah Pegawai Negeri Sipil Menurut Jabatan, 2020**
Figures **Number of Civil Servants by Occupation, 2020**



Sumber/Source : Badan Kepegawaian dan Pengembangan SDM Kabupaten Minahasa

2.1 WILAYAH ADMINISTRATIF ADMINISTRATIVE AREA

Tabel 2.1.1 Jumlah Desa¹/Kelurahan Menurut Kecamatan di Kabupaten Minahasa, 2016–2020
Table 2.1.1 Number of Villages¹/Kelurahan by Subdistrict in Minahasa Regency, 2016–2020

Kecamatan Subdistrict	2016	2017	2018	2019	2020
(1)	(2)	(3)	(4)	(5)	(6)
Langowan Timur	8	8	8	8	8
Langowan Barat	16	16	16	16	16
Langowan Selatan	10	10	10	10	10
Langowan Utara	8	8	8	8	8
Tompaso	10	10	10	10	10
Tompaso Barat	10	10	10	10	10
Kawangkoan	10	10	10	10	10
Kawangkoan Barat	10	10	10	10	10
Kawangkoan Utara	10	10	10	10	10
Sonder	19	19	19	19	19
Tombariri	10	10	10	10	10
Tombariri Timur	10	10	10	10	10
Pineleng	14	14	14	14	14
Tombulu	11	11	11	11	11
Mandolang	12	12	12	12	12
Tondano Barat	9	9	9	9	9
Tondano Selatan	8	8	8	8	8
Remboken	11	11	11	11	11
Kakas	13	13	13	13	13
Kakas Barat	10	10	10	10	10
Lembean Timur	11	11	11	11	11
Eris	8	8	8	8	8
Kombi	13	13	13	13	13
Tondano Timur	11	11	11	11	11
Tondano Utara	8	8	8	8	8
Minahasa	270	270	270	270	270

Catatan/Note:

¹Termasuk Unit Permukiman Transmigrasi (UPT)/Include Transmigration Settlement Unit

Sumber/Source:

Peraturan Kepala Badan Pusat Statistik Nomor 1 Tahun 2020 Tanggal 5 Februari 2020 tentang Perubahan Atas Peraturan Kepala Badan Pusat Statistik Nomor 3 Tahun 2019 tentang Kode dan Nama Wilayah Kerja Statistik Tahun 2019/Chief Statistician Regulation Number 1/2020, February 5 2020, as a revision of Chief Statistician Regulation Number 3 of 2019 on Code and Name of Regional Level of Data Collection.

2.2 DEWAN PERWAKILAN RAKYAT DAERAH REGIONAL HOUSE OF REPRESENTATIVE

Tabel 2.2.1 **Jumlah Anggota Dewan Perwakilan Rakyat Daerah Menurut Partai Politik dan Jenis Kelamin di Kabupaten Minahasa, 2020**
Number of Regional House of Representatives's Members by Political Parties and Sex in Minahasa Regency 2020

Partai Politik <i>Political Parties</i>	Laki-laki <i>Male</i>	Perempuan <i>Female</i>	Jumlah <i>Total</i>
(1)	(2)	(3)	(4)
PDIP	9	8	17
Golkar	2	4	6
Gerindra	1	1	2
Demokrat	2	2	4
Nasdem	2	1	3
Hanura	1	-	1
Perindo	1	1	2
Minahasa	18	17	35

Catatan/Note: ...

Sumber/Source: Dewan Perwakilan Rakyat Daerah Kabupaten Minahasa/ *Local Parliament of Minahasa Regency*

2.3 SUMBER DAYA MANUSIA HUMAN RESOURCES

Tabel 2.3.1 Jumlah Pegawai Negeri Sipil Menurut Jabatan dan Jenis Kelamin di Kabupaten Minahasa, Desember 2019 dan Desember 2020
Number of Civil Servants by Occupation and Sex in Minahasa Regency, December 2019 dan December 2020

Jabatan <i>Occupation</i>	2019		Jumlah <i>Total</i>
	Laki-laki <i>Male</i>	Perempuan <i>Female</i>	
(1)	(2)	(3)	(4)
Fungsional Tertentu <i>Specific Functional</i>	526	2 323	2 849
Fungsional Umum <i>Staf General Functional</i>	392	349	741
Struktural/Structural			
Eselon V/5th Echelon	-	-	-
Eselon IV/4th Echelon	382	432	814
Eselon III/3rd Echelon	121	80	201
Eselon II/2nd Echelon	22	9	31
Eselon I/1st Echelon	-	-	-
Jumlah/Total	1 443	3 193	4 636

Lanjutan Tabel/*Continued Table 2.3.1*

Jabatan <i>Occupation</i>	2020		Jumlah <i>Total</i>
	Laki-laki <i>Male</i>	Perempuan <i>Female</i>	
(1)	(5)	(6)	(7)
Fungsional Tertentu <i>Specific Functional</i>	520	2 273	2 793
Fungsional Umum <i>Staf General Functional</i>	439	430	869
Struktural/Structural			
Eselon V/5th Echelon	-	-	-
Eselon IV/4th Echelon	311	334	645
Eselon III/3rd Echelon	103	82	185
Eselon II/2nd Echelon	27	9	36
Eselon I/1st Echelon	-	-	-
Jumlah/Total	1 371	3 177	4 548

Catatan/*Note*:

...

Sumber/*Source*: Badan Kepegawaian dan Diklat daerah kabupaten Minahasa/ *Regional Employment Agency and Training of Minahasa Regency*

Tabel
Table 2.3.2

Jumlah Pegawai Negeri Sipil Menurut Tingkat Pendidikan dan Jenis Kelamin di Kabupaten Minahasa, Desember 2019 dan Desember 2020
Number of Civil Servants by Educational Level and Sex in Minahasa Regency, Desember 2019 dan Desember 2020

Tingkat Pendidikan <i>Educational Level</i>	2019		
	Laki-laki <i>Male</i>	Perempuan <i>Female</i>	Jumlah <i>Total</i>
(1)	(2)	(3)	(4)
Sampai dengan SD <i>Up to Primary School</i>	1	-	1
SMP/Sederajat <i>General Vocational Junior High School</i>	6	11	17
SMA/Sederajat <i>General/Vocational Senior High School</i>	321	579	900
Diploma I, II/Akta I, II <i>Diploma I, II/Akta I, II</i>	33	165	198
Diploma III/Akta III/Sarjana Muda <i>Diploma III/Akta III/Bachelor</i>	63	222	285
Tingkat Sarjana/Doktor/Ph.D <i>University Graduates</i>	1 019	2 216	3 235
Jumlah/Total	1 443	3 193	4 636

Lanjutan Tabel/Continued Table 2.3.2

Tingkat Pendidikan <i>Educational Level</i>	2020		
	Laki-laki <i>Male</i>	Perempuan <i>Female</i>	Jumlah <i>Total</i>
(1)	(2)	(3)	(4)
Sampai dengan SD <i>Up to Primary School</i>	7	-	7
SMP/Sederajat <i>General Vocational Junior High School</i>	5	1	6
SMA/Sederajat <i>General/Vocational Senior High School</i>	274	495	769
Diploma I, II/Akta I, II <i>Diploma I, II/Akta I, II</i>	22	160	182
Diploma III/Akta III/Sarjana Muda <i>Diploma III/Akta III/Bachelor</i>	91	317	408
Tingkat Sarjana/Doktor/Ph.D <i>University Graduates</i>	972	2 204	3 176
Jumlah/Total	1 371	3 177	4 548

Catatan/Note: ...

Sumber/Source: Badan Kepegawaian dan Diklat daerah kabupaten Minahasa/ *Regional Employment Agency and Training of Minahasa Regency*

Tabel
Table 2.3.3

**Jumlah Pegawai Negeri Sipil Menurut Tingkat
Kepangkatan dan Jenis Kelamin di Kabupaten Minahasa,
Desember 2019 dan Desember 2020**
*Number of Civil Servants by Hierarchy and Sex in Minahasa
Regency, Desember 2019 dan Desember 2020*

Pangkat/Golongan/Ruang Hierarchy	2019		
	Laki-laki Male	Perempuan Female	Jumlah Total
(1)	(2)	(3)	(4)
1. I/A (Juru Muda)	2	-	2
2. I/B (Juru Muda Tingkat I)	-	-	-
3. I/C (Juru)	1	1	2
4. I/D (Juru Tingkat I)	3	-	3
Golongan I/Range I	6	1	7
5. II/A (Pengatur Muda)	35	19	54
6. II/B (Pengatur Muda Tingkat I)	35	45	80
7. II/C (Pengatur)	70	83	153
8. II/D (Pengatur Tingkat I)	48	56	104
Golongan II/Range II	188	203	391
9. III/A (Penata Muda)	194	301	502
10. III/B (Penata Muda Tingkat I)	154	365	519
11. III/C (Penata)	195	426	621
12. III/D (Penata Tingkat I)	300	647	947
Golongan III/Range III	843	1739	2589
13. IV/A (Pembina)	210	568	778
14. IV/B (Pembina Tingkat I)	169	674	836
15. IV/C (Pembina Utama Muda)	27	8	35
16. IV/D (Pembina Utama Madya)	-	-	-
17. IV/E (Pembina Utama)	-	-	-
Golongan IV/Range IV	-	-	-
Jumlah/Total	1 443	3 193	4 636

Lanjutan Tabel/*Continued Table 2.3.3*

Pangkat/Golongan/Ruang <i>Hierarchy</i>	2020		
	Laki-laki <i>Male</i>	Perempuan <i>Female</i>	Jumlah <i>Total</i>
(1)	(5)	(6)	(7)
1. I/A (Juru Muda)	0	0	0
2. I/B (Juru Muda Tingkat I)	0	0	0
3. I/C (Juru)	1	1	2
4. I/D (Juru Tingkat I)	3	0	3
Golongan I/Range I	4	1	5
5. II/A (Pengatur Muda)	25	16	41
6. II/B (Pengatur Muda Tingkat I)	36	38	74
7. II/C (Pengatur)	56	95	151
8. II/D (Pengatur Tingkat I)	49	60	109
Golongan II/Range II	166	209	375
9. III/A (Penata Muda)	168	325	493
10. III/B (Penata Muda Tingkat I)	184	363	547
11. III/C (Penata)	164	399	563
12. III/D (Penata Tingkat I)	295	679	974
Golongan III/Range III	811	1 766	2 577
13. IV/A (Pembina)	197	511	708
14. IV/B (Pembina Tingkat I)	158	678	836
15. IV/C (Pembina Utama Muda)	34	12	46
16. IV/D (Pembina Utama Madya)	1	0	1
17. IV/E (Pembina Utama)	0	0	0
Golongan IV/Range IV	390	1 201	1 591
Jumlah/Total	1 371	3 177	4 548

Catatan/Note:

...

Sumber/Source:

Badan Kepegawaian dan Diklat daerah kabupaten Minahasa/ *Regional Employment Agency and Training of Minahasa Regency*

2.4 KEUANGAN PEMERINTAH GOVERNMENT FINANCE

Tabel 2.4.1 Realisasi Pendapatan Pemerintah Kabupaten Minahasa Menurut Jenis Pendapatan (ribu rupiah), 2017–2020
Table 2.4.1 Actual Minahasa Regency Government Revenues by Kind of Revenues (thousand rupiahs), 2017–2020

Jenis Pendapatan/Kind of Revenues	2017	2018
(1)	(2)	(3)
1. Pendapatan Asli Daerah (PAD)/Regional Revenue	112 621,99	95 590,4
1.1 Pajak Daerah/Regional Tax	37 664,81	40 954,43
1.2 Retribusi Daerah/Regional Retribution	27 916,52	26 059,01
1.3 Hasil Perusahaan Milik Daerah dan Pengelolaan Kekayaan Daerah yang Dipisahkan/Regional-Owned Company Revenue and Separated Management of Regional Wealth	2 649,48	4 154,98
1.4 Lain-lain PAD yang Sah/Other Regional Revenue	44 391,18	23 421,98
2. Dana Perimbangan/Balance Funds	890 058,71	911 587,59
2.1 Bagi Hasil Pajak/Tax Sharing Revenue	22 873,36	19 216,09
2.2 Bagi Hasil Bukan Pajak/Sumber Daya Alam/Non-Tax Sharing Revenue/Natural Resources	-	9 617,11
2.3 Dana Alokasi Umum/General Allocation Fund	656 641,15	656 641,15
2.4 Dana Alokasi Khusus/Special Allocation Fund	210 544,20	226 113,24
3. Lain-lain Pendapatan yang Sah/Other Revenue	273 399,11	261 796,98
3.1 Pendapatan Hibah/Grant	1 987,00	22 109,40
3.2 Dana Darurat/Emergency Fund	-	-
3.3 Dana Bagi Hasil Pajak dari Provinsi dan Pemerintah Daerah Lainnya/Tax Sharing Revenue from Provincial and Other Regional Governments	45 821,05	56 111,85
3.4 Dana Penyesuaian dan Otonomi Daerah/Regional Adjustment and Autonomy Fund	221 625,53	170 656,62
3.5 Bantuan Keuangan dari Provinsi atau Pemerintah Daerah Lainnya/Financial Assistance from Provincial or Other Regional Governments	2 900,00	3 750,00
3.6 Lainnya/Others	1 065,53	6 169,11
Jumlah/Total	1 314 066,31	1 267 974,97

Lanjutan Tabel/Continued Table 2.4.1

Jenis Pendapatan/Kind of Revenues	2019	2020
(1)	(4)	(5)
1. Pendapatan Asli Daerah (PAD)/Regional Revenue	99 604,25	116 032,08
1.1 Pajak Daerah/Regional Tax	40 130,38	32 137,52
1.2 Retribusi Daerah/Regional Retribution	27 156,82	3 844,57
1.3 Hasil Perusahaan Milik Daerah dan Pengelolaan Kekayaan Daerah yang Dipisahkan/Regional-Owned Company Revenue and Separated Management of Regional Wealth	5 417,36	3 271,05
1.4 Lain-lain PAD yang Sah/Other Regional Revenue	26 899,69	76 778,94
2. Dana Perimbangan/Balance Funds	906 083,47	857 254,04
2.1 Bagi Hasil Pajak/Tax Sharing Revenue	27 390,82	14 236,28
2.2 Bagi Hasil Bukan Pajak/Sumber Daya Alam/Non-Tax Sharing Revenue/Natural Resources	-	7 225,83
2.3 Dana Alokasi Umum/General Allocation Fund	680 344,04	626 199,94
2.4 Dana Alokasi Khusus/Special Allocation Fund	198 348,61	209 591,99
3. Lain-lain Pendapatan yang Sah/Other Revenue	268 361,83	248 898,80
3.1 Pendapatan Hibah/Grant	9 804,04	-
3.2 Dana Darurat/Emergency Fund	-	-
3.3 Dana Bagi Hasil Pajak dari Provinsi dan Pemerintah Daerah Lainnya/Tax Sharing Revenue from Provincial and Other Regional Governments	52 491,01	33 972,54
3.4 Dana Penyesuaian dan Otonomi Daerah/Regional Adjustment and Autonomy Fund	202 121,87	212 066,70
3.5 Bantuan Keuangan dari Provinsi atau Pemerintah Daerah Lainnya/Financial Assistance from Provincial or Other Regional Governments	-	-
3.6 Lainnya/Others	4 044,91	2 859,56
Jumlah/Total	1 274 049,55	1 222 184,92

Catatan/Note: ...

Sumber/Source: Badan Kepegawaian dan Diklat daerah kabupaten Minahasa/ Regional Employment Agency and Training of Minahasa Regency

Tabel
Table 2.4.2

**Realisasi Belanja Pemerintah Kabupaten Minahasa
Menurut Jenis Belanja (ribu rupiah), 2017–2020
Actual Minahasa Regency Government Expenditures by
Kind of Expenditures (thousand rupiahs), 2017–2020**

Jenis Pendapatan Kind of Revenues	2017	2017
(1)	(2)	(3)
1. Belanja Tidak Langsung/Indirect Expenditures	819 565,77	835 812,22
1.1 Belanja Pegawai/Personnel Expenditures	527 146,48	528 581,55
1.2 Belanja Bunga/Interest Expenditures	-	-
1.3 Belanja Subsidi/Subsidies Expenditures	-	-
1.4 Belanja Hibah/Grant Expenditures	44 602,27	75 866,38
1.5 Belanja Bantuan Sosial/Social Aid Expenditures	580,00	2 835,00
1.6 Belanja Bagi Hasil/Sharing Fund Expenditure	5 306,12	6 290,49
1.7 Belanja Bantuan Keuangan/Financial Aids Expenditures	242 549,95	222 228,80
1.8 Belanja Tidak Terduga/Unpredicted Expenditures	210,20	-
2. Belanja Langsung/Direct Expenditures	452 856,65	431 603,41
2.1 Belanja Pegawai/Personnel Expenditures	3 466,64	10 065,30
2.2 Belanja Barang dan Jasa/Goods and Services Expenditures	252 795,92	264 519,30
2.3 Belanja Modal/Capital Expenditure	199 231,48	157 018,81
Jumlah/Total	1 272 422,42	1 267 415,63

Lanjutan Tabel/Continued Table 2.4.2

Jenis Pendapatan Kind of Revenues	2018	2020
(1)	(4)	(5)
1. Belanja Tidak Langsung/Indirect Expenditures	818 235,28	774 219,26
1.1 Belanja Pegawai/Personnel Expenditures	530 448,21	495 010,29
1.2 Belanja Bunga/Interest Expenditures	-	-
1.3 Belanja Subsidi/Subsidies Expenditures	-	-
1.4 Belanja Hibah/Grant Expenditures	24 766,60	23 500,40
1.5 Belanja Bantuan Sosial/Social Aid Expenditures	13 331,60	10 099,75
1.6 Belanja Bagi Hasil/Sharing Fund Expenditure	6 171,65	3 600,39
1.7 Belanja Bantuan Keuangan/Financial Aids Expenditures	243 517,21	241 658,83
1.8 Belanja Tidak Terduga/Unpredicted Expenditures	-	349,60
2. Belanja Langsung/Direct Expenditures	451 279,49	377 885,48
2.1 Belanja Pegawai/Personnel Expenditures	1 112,69	1 349,17
2.2 Belanja Barang dan Jasa/Goods and Services Expenditures	307 812,64	259 373,41
2.3 Belanja Modal/Capital Expenditure	142 354,15	117 162,90
Jumlah/Total	1 269 514,77	1 152 104,74

Catatan/Note: Data APBD

Sumber/Source: Badan Pengelolaan Keuangan dan Aset Daerah

Penduduk dan Ketenagakerjaan

Population and Employment

Bab
Chapter

3

JUMLAH
PENDUDUK 2020

347,29

RIBU ORANG

SEX RATIO
PENDUDUK



104,50

PENDUDUK MINAHASA
MENURUT JENIS
KELAMIN
2019



PENDUDUK
LAKI-LAKI

177.435
orang



PENDUDUK
PEREMPUAN

169.855
orang

PENJELASAN TEKNIS

TECHNICAL NOTES

1. Penduduk adalah semua orang yang berdomisili di wilayah teritorial suatu daerah selama 6 bulan atau lebih dan atau mereka yang berdomisili kurang dari 6 bulan tetapi bertujuan menetap.
2. Laju pertumbuhan penduduk adalah angka yang menunjukkan persentase penambahan penduduk dalam jangka waktu tertentu.
3. Kepadatan penduduk adalah rasio banyaknya penduduk per kilometer persegi.
4. Rasio jenis kelamin adalah perbandingan antara penduduk laki-laki dan penduduk perempuan pada suatu wilayah dan waktu tertentu. Biasanya dinyatakan dengan banyaknya penduduk laki-laki untuk 100 penduduk perempuan.
5. Distribusi penduduk adalah pola persebaran penduduk di suatu wilayah, baik berdasarkan batas-batas geografis maupun berdasarkan batas-batas administrasi pemerintahan.
6. Komposisi penduduk adalah pola persebaran penduduk menurut karakteristiknya, contoh: penduduk menurut kelompok umur, penduduk menurut jenis kelamin
7. Penduduk usia kerja adalah penduduk yang berumur 15 tahun ke atas.
8. Angkatan kerja adalah penduduk

1. *The population are all residents of the entire territory of who have stayed for six months or longer, and those who intended to stay more than six months even though their length of stay is less than six months.*
2. *The growth rate of population is the number that show percentage of population growth within a specified period.*
3. *Population density is ratio of population per square kilometer.*
4. *Sex ratio is the ratio of males population to females population in a given area and time, usually expressed as the number of males for every 100 females.*
5. *Population distribution is the pattern of population distribution in an area, either by geographic boundaries or by government administrative boundaries.*
6. *Population compotition is the pattern of population distribution by its characteristics, example: population by age group, population by sex*
7. *Working age population is persons of 15 years and over.*
8. *Labor force or economically active are persons of 15 years and over, who in the previous week were working, temporarily absent from work but having jobs, and unemployment.*
9. *Working is economic activity conducted by a person and*

- usia kerja (15 tahun ke atas) yang bekerja, punya pekerjaan namun sementara tidak bekerja, dan pengangguran.
9. Bekerja adalah kegiatan ekonomi yang dilakukan oleh seseorang dengan maksud memperoleh atau membantu memperoleh pendapatan atau keuntungan dan lamanya bekerja paling sedikit 1 jam secara terus menerus dalam seminggu yang lalu (termasuk pekerja keluarga tanpa upah yang membantu dalam suatu usaha/ kegiatan ekonomi).
 10. Jumlah jam kerja seluruhnya adalah jumlah jam kerja yang digunakan untuk bekerja (tidak termasuk jam kerja istirahat resmi dan jam kerja yang digunakan untuk hal-hal di luar pekerjaan).
 11. Lapangan usaha adalah bidang kegiatan dari pekerjaan/tempat bekerja di mana seseorang bekerja. Klasifikasi lapangan usaha mengikuti Klasifikasi Baku Lapangan Usaha Indonesia (KBLI) dalam 1 digit.
 12. Status pekerjaan adalah kedudukan seseorang dalam unit usaha/kegiatan dalam melakukan pekerjaan.
 13. Berusaha sendiri tanpa dibantu orang lain adalah bekerja atau berusaha dengan menanggung risiko secara ekonomis, yaitu dengan tidak kembalinya ongkos produksi yang telah dikeluarkan dalam rangka usahanya tersebut, serta tidak menggunakan pekerja *intended to earn income by doing work or helping to do work at least one hour continuously during the reference week (including unpaid family worker/s for any economic activity)*
 10. *Total working hours is the total hours spent by an employee to perform all jobs (excluding the time used for other activities which are not classified as work).*
 11. *Industry is field of a person's activity or establishment. The classification of industries follows the Indonesia Standard Industrial Classification (KBLI) in one digit.*
 12. *Employment status is the status of a person at his place of work or establishment where he was employed.*
 13. *Own-account worker is a person who works at his own risk without assisted by paid per mount worker or unpaid worker include technical job or skill job.*
 14. *Employer assisted by temporary workers/unpaid worker is a person who works at his own risk and assisted by temporary worker/ unpaid worker.*
 15. *Employer assisted by permanent workers/paid workers is a person who does his business at her/his own risk at least one assisted by paid permanent worker*
 16. *Employee is a person who work permanently for other people or institution/office/ company and gains some money/cash or goods as wage/salary. Labor who have*

dibayar maupun pekerja tak dibayar, termasuk yang sifat pekerjaannya memerlukan teknologi atau keahlian khusus.

14. Berusaha dibantu buruh tidak tetap/buruh tidak dibayar adalah bekerja atau berusaha atas risiko sendiri, dan menggunakan buruh/pekerja tak dibayar dan atau buruh/pekerja tidak tetap.
15. Berusaha dibantu buruh tetap/buruh dibayar adalah berusaha atas risiko sendiri dan mempekerjakan paling sedikit satu orang buruh/pekerja tetap yang dibayar.
16. Buruh/karyawan/pegawai adalah seseorang yang bekerja pada orang lain atau instansi/kantor/ perusahaan secara tetap dengan menerima upah/gaji baik berupa uang maupun barang. Buruh yang tidak mempunyai majikan tetap, tidak digolongkan sebagai buruh/karyawan, tetapi sebagai pekerja bebas. Seseorang dianggap memiliki majikan tetap jika memiliki 1 (satu) majikan (orang/rumah tangga) yang sama dalam sebulan terakhir, khusus pada sektor bangunan batasannya tiga bulan. Apabila majikannya instansi/lembaga, boleh lebih dari satu.
17. Pekerja bebas adalah seseorang yang bekerja pada orang lain/majikan/institusi yang tidak tetap (lebih dari 1 majikan dalam sebulan terakhir) di usaha pertanian baik berupa usaha

no permanent employer is not categorized as a laborer/ worker/ employee but casual worker. A laborers in general is considered to have a permanent employer if he has the same employer during the past month, particularly for building construction sector is 3 months. If the employer is an institution, more than 1 (one) employer is allowed.

17. *Casual employee is a person who does not work permanently for other people/employer/ institution (more than 1 employer during the last 1 month) in agricultural sector, either home industry or not home industry, or in non-agricultural sector based on remuneration paid with money or goods, and based on daily or contact payment system.*
18. *Unpaid worker is a person who intended to work without pay either with money or good, in an establishment run by other members of the family, relative or neighbour.*

rumah tangga maupun bukan usaha rumah tangga, ataupun di nonpertanian atas dasar balas jasa dengan menerima upah atau imbalan baik berupa uang maupun barang, dan baik dengan sistem pembayaran harian maupun borongan

18. Pekerja tak dibayar adalah seseorang yang bekerja membantu usaha untuk memperoleh penghasilan/keuntungan yang dilakukan oleh salah seorang anggota rumah tangga atau bukan anggota rumah tangga tanpa mendapat upah/gaji baik berupa uang maupun barang.

<https://minahasakab.bps.go.id>

ULASAN

DESCRIPTION

Kependudukan

Population

Penduduk Kabupaten Minahasa berdasarkan Hasil SP2020 sebanyak 347.290 jiwa yang terdiri atas 177.435 jiwa penduduk laki-laki dan 169.855 jiwa penduduk perempuan. Laju pertumbuhan penduduk tahunan tahun 2010-2020 sebesar 1,09 persen. Sementara itu besarnya angka rasio jenis kelamin tahun 2020 penduduk laki-laki terhadap penduduk perempuan sebesar 104,5. Rasio jenis kelamin per kecamatan cukup beragam dengan rasio jenis kelamin tertinggi pada Kecamatan Langowan Selatan sebesar 110 dan terendah pada Kecamatan Langowan Timur sebesar 100,8.

The population of Minahasa Regency based on the 2020 Population Census was 347.290 people consisting of 177.435 male residents and 169.855 female residents. Annual population growth rate 2010-2020 was 1,09 percent. Meanwhile the magnitude of the sex ratio in 2020 male population to female population is 104,5. The sex ratio per district is quite diverse with the highest sex ratio in the District of Langowan Selatan of 110 and the lowest in the District of Langowan Timur of 100,8.

Population density of Minahasa Regency reached 304 people/km2. Population density in 25 subdistricts are quite diverse with the highest population density of subdistrict is located in the subdistrict Langowan Timur with the number of density are 1.874 people/km2 and the lowest in Subdistrict Kombi with 96 people/km2.

Kepadatan penduduk di Kabupaten Minahasa tahun 2020 mencapai 304 jiwa/km2. Kepadatan Penduduk di 25 kecamatan cukup beragam dengan kepadatan penduduk tertinggi terletak di Kecamatan Langowan Timur dengan kepadatan sebesar 1.874 jiwa/km2 dan terendah di Kecamatan Kombi sebesar 96 jiwa/Km2.

Employment

Number of Job Seekers Registered in Minahasa Employment and Transmigration Office in 2020 were 220 people.

The largest proportion of job seekers who register with the Employment and Transmigration Office of Minahasa Regency have Last educated scholar as bachelor degree by 108 people and followed by last educated as magister by 1 people.

Ketenagakerjaan

Jumlah Pencari Kerja Terdaftar di Kabupaten Minahasa Pada Dinas Tenaga Kerja dan Transmigrasi Kabupaten Minahasa pada tahun 2020 sebanyak 220 orang.

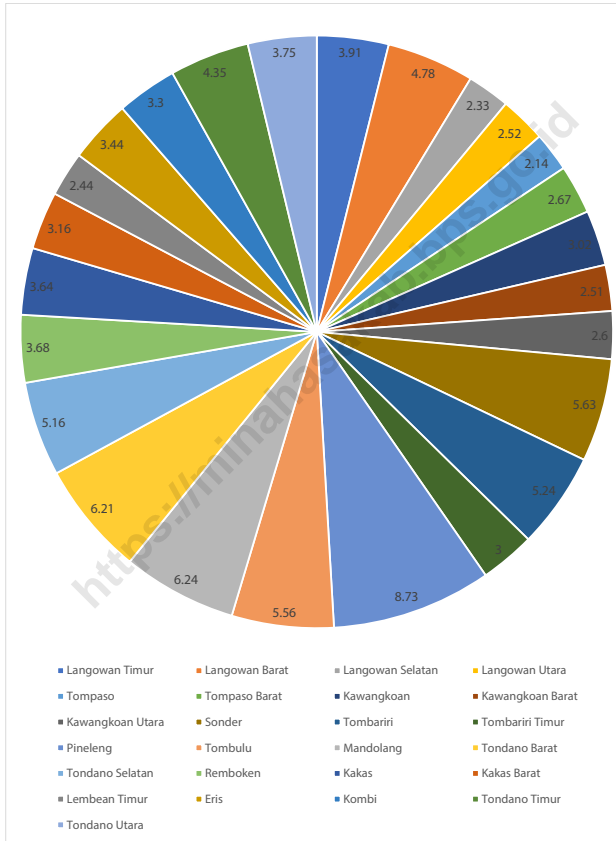
Proporsi terbesar pencari kerja yang mendaftar pada Dinas Tenaga

Kerja berpendidikan terakhir S1 yaitu sebesar 108 orang diikuti pencari kerja berpendidikan S2 sebesar 1 orang.

<https://minahasakab.bps.go.id>

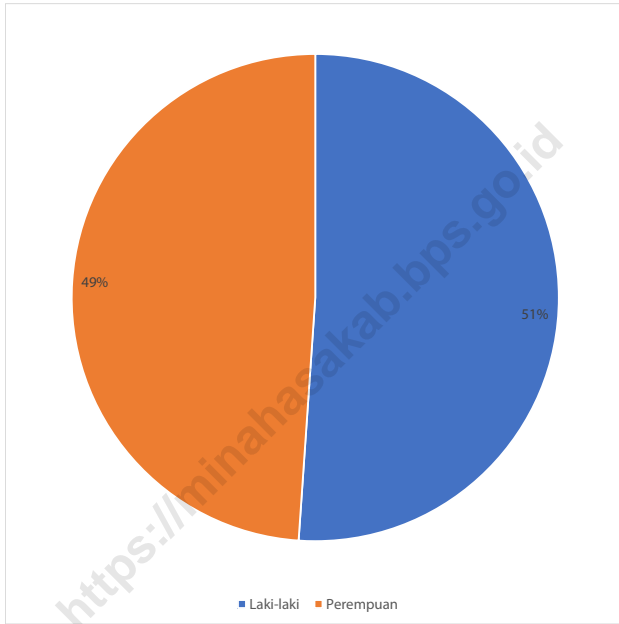
Gambar 3.1
Figures

Persentase Penduduk menurut Kecamatan (%), 2020
Percentage of Population by Subdistrict (%), 2020



Sumber/Source : Hasil SP2020 (September)/The result of the 2020 Population Census (September)

Gambar 3.2 **Persentase Penduduk Laki-Laki dan Perempuan, 2020**
Figures 3.2 **Percentage of Male and Female Population, 2020**



Sumber/Source : Hasil SP2020 (September)/The result of the 2020 Population Census (September)

3.1 PENDUDUK POPULATION

Tabel 3.1.1 Penduduk, Laju Pertumbuhan Penduduk per Tahun, Distribusi Persentase Penduduk, Kepadatan Penduduk, Rasio Jenis Kelamin Penduduk Menurut Kecamatan di Kabupaten Minahasa, 2020
Population, Annual Population Growth Rate, Percentage Distribution of Population, Population Density, and Population Sex Ratio by Subdistrict in Minahasa Regency, 2020

Kecamatan Subdistrict	Penduduk (ribu) Population (thousand)	Laju Pertumbuhan Penduduk per Tahun 2010–2020 Annual Population Growth Rate (%) 2010–2020
(1)	(2)	(3)
Langowan Timur	13,6	1,02
Langowan Barat	16,6	0,90
Langowan Selatan	8,1	0,80
Langowan Utara	8,8	0,89
Tompaso	7,4	0,96
Tompaso Barat	9,3	0,96
Kawangkoan	10,5	0,85
Kawangkoan Barat	8,7	0,85
Kawangkoan Utara	9,0	0,85
Sonder	19,5	1,07
Tombariri	18,2	1,06
Tombariri Timur	10,4	1,06
Pineleng	30,3	1,39
Tombulu	19,3	2,46
Mandolang	21,7	1,39
Tondano Barat	21,6	1,30
Tondano Selatan	17,9	-0,93
Remboken	12,8	1,46
Kakas	12,6	1,05
Kakas Barat	11,0	1,05
Lembean Timur	8,5	1,14
Eris	12,0	1,82
Kombi	11,5	1,30
Tondano Timur	15,1	0,89
Tondano Utara	13,0	1,47
Minahasa	347,3	1,09

Lanjutan Tabel/Continued Table 3.1.1

Kecamatan Subdistrict	Persentase Penduduk Percentage of Total Population	Kepadatan Penduduk per km2 Population Density per sq.km
(1)	(4)	(5)
Langowan Timur	3,91	1 874
Langowan Barat	4,78	389
Langowan Selatan	2,33	116
Langowan Utara	2,52	1 059
Tompaso	2,14	430
Tompaso Barat	2,67	635
Kawangkoan	3,02	292
Kawangkoan Barat	2,51	453
Kawangkoan Utara	2,60	690
Sonder	5,63	372
Tombariri	5,24	323
Tombariri Timur	3,00	102
Pineleng	8,73	615
Tombulu	5,56	263
Mandolang	6,24	460
Tondano Barat	6,21	951
Tondano Selatan	5,16	707
Remboken	3,68	531
Kakas	3,64	142
Kakas Barat	3,16	243
Lembean Timur	2,44	110
Eris	3,44	360
Kombi	3,30	96
Tondano Timur	4,35	448
Tondano Utara	3,75	205
Minahasa	100,00	304

Lanjutan Tabel/*Continued Table* 3.1.1

Kecamatan <i>Subdistrict</i>	Rasio Jenis Kelamin <i>Sex Ratio</i>
(1)	(6)
Langowan Timur	100,8
Langowan Barat	106,5
Langowan Selatan	110,0
Langowan Utara	108,7
Tompaso	105,4
Tompaso Barat	106,5
Kawangkoan	102,7
Kawangkoan Barat	102,4
Kawangkoan Utara	105,1
Sonder	103,6
Tombariri	103,3
Tombariri Timur	106,7
Pineleng	104,2
Tombulu	105,1
Mandolang	104,4
Tondano Barat	103,4
Tondano Selatan	100,9
Remboken	107,0
Kakas	108,2
Kakas Barat	107,9
Lembean Timur	104,5
Eris	103,1
Kombi	105,0
Tondano Timur	103,3
Tondano Utara	101,1
Minahasa	104,5

Catatan/*Note*:

Sumber/*Source*: Hasil SP2020 (September)/The result of the 2020 Population Census (September)

Tabel
Table 3.1.2

Jumlah Penduduk Menurut Kelompok Umur dan Jenis Kelamin di Kabupaten Minahasa, 2020
Population by Age Groups and Sex in Minahasa Regency, 2020

Kelompok Umur Age Groups	Jenis Kelamin/Sex		Jumlah Total
	Laki-laki Male	Perempuan Female	
(1)	(2)	(3)	(4)
0-4	12 451	11 805	24 256
5-9	12 499	11 983	24 482
10-14	12 202	11 397	23 599
15-19	13 328	12 548	25 876
20-24	14 009	12 961	26 970
25-29	13 130	12 331	25 461
30-34	12 471	11 509	23 980
35-39	12 396	11 656	24 052
40-44	12 898	11 925	24 823
45-49	12 680	11 812	24 492
50-54	11 843	11 301	23 144
55-59	10 507	10 101	20 608
60-64	8 788	8 819	17 607
65-69	7 134	7 083	14 217
70-74	5 050	5 267	10 317
75+	6 049	7 357	13 406
Minahasa	177 435	169 855	347 290

Catatan/Note:

Sumber/Source: Hasil Perapihan Umur dari Data Administratif dan SP2020 (September)/The Result of Smoothing Single Year of Age from Administrative Data and The 2020 Population Census (September)

Tabel
Table 3.1.3

Jumlah Penerbitan Akte Menurut Jenis dan Bulan di Kabupaten Minahasa, 2020
Number of Issuance of Certificate by Type and Month in Minahasa Regency, 2020

Bulan Month	Kelahiran Birth	Kematian Death	Perkawinan Marriage	Perceraian Divorce
(1)	(2)	(3)	(4)	(5)
Januari	422	370	91	22
Februari	329	313	239	17
Maret	357	326	97	14
April	203	324	74	10
Mei	258	279	151	19
Juni	332	381	245	16
Juli	409	366	201	17
Agustus	333	355	202	25
September	442	380	189	24
Oktober	375	335	227	32
November	423	369	297	20
Desember	271	410	201	26
Minahasa	4 154	4 208	2 214	242

Catatan/Note:

Sumber/Source: Dinas Kependudukan dan Pencatatan Sipil Kabupaten Minahasa/Regional Office of Population and Civil Registration of Minahasa Regency

Tabel 3.1.4 **Jumlah Pencetakan eKTP Menurut Bulan di Kabupaten Minahasa, 2020**
Table 3.1.4 **Number of Electronic Identity Card Printing by Month in Minahasa Regency, 2020**

Bulan <i>Month</i>	Pencetakan EKTP <i>Electronic Identity Card Printing</i>
(1)	(2)
Januari	273
Februari	408
Maret	1 871
April	1 781
Mei	1 628
Juni	303
Juli	1 187
Agustus	1 327
September	7 433
Oktober	2 957
November	3 948
Desember	3 392
Minahasa	26 508

Catatan/Note:

Sumber/Source: Dinas Kependudukan dan Pencatatan Sipil Kabupaten Minahasa/Regional Office of Population and Civil Registration of Minahasa Regency

Tabel
Table 3.1.5

**Jumlah Pencetakan eKTP Menurut Kecamatan di
Kabupaten Minahasa, 2020**
*Number of Electronic Identity Card Printing by Subdistrict in
Minahasa Regency, 2020*

Kecamatan Subdistrict	Pencetakan EKTP Electronic Identity Card Printing
(1)	(2)
Langowan Timur	9 516
Langowan Barat	12 383
Langowan Selatan	6 064
Langowan Utara	6 409
Tompaso	5 650
Tompaso Barat	6 485
Kawangkoan	7 528
Kawangkoan Barat	6 782
Kawangkoan Utara	6 326
Sonder	14 192
Tombariri	12 711
Tombariri Timur	7 160
Pineleng	19 864
Tombulu	12 685
Mandolang	14 117
Tondano Barat	14 828
Tondano Selatan	12 420
Remboken	8 850
Kakas	9 082
Kakas Barat	7 675
Lembean Timur	6 127
Eris	8 469
Kombi	8 179
Tondano Timur	11 046
Tondano Utara	9 098
Minahasa	243 648

Catatan/Note:

Sumber/Source: Dinas Kependudukan dan Pencatatan Sipil Kabupaten Minahasa/Regional Office of Population and Civil Registration of Minahasa Regency

3.2 KETENAGAKERJAAN EMPLOYMENT

Tabel 3.2.1 Jumlah Penduduk Berumur 15 Tahun Keatas Menurut Jenis Kegiatan Selama Seminggu yang Lalu dan Jenis Kelamin di Kabupaten Minahasa, 2020
Population Aged 15 Years and Over by Type of Activity During The Previous Week and Sex in Minahasa Regency, 2020

Kegiatan Utama <i>Main Activity</i>	Jenis Kelamin/Sex		
	Laki-Laki <i>Male</i>	Perempuan <i>Female</i>	Jumlah <i>Total</i>
(1)	(2)	(3)	(4)
I. Angkatan Kerja/<i>Economically Active</i>			
1. Bekerja/ <i>Working</i>	102 472	56 299	158 771
2. Pengangguran Terbuka/ <i>Unemployment</i>	7 179	3 492	10 671
II. Bukan Angkatan Kerja/<i>Economically Inactive</i>			
1. Sekolah/ <i>Attending School</i>	11 648	10 711	22 359
2. Mengurus Rumah Tangga/ <i>Housekeeping</i>	8 463	58 430	66 893
3. Lainnya/ <i>Others</i>	8 958	4 161	13 119
Jumlah/<i>Total</i>	138 720	133 093	271 813

Catatan/*Note*:

Sumber/*Source*: BPS, Survei Angkatan Kerja Nasional (Sakernas) Agustus/BPS-Statistics Indonesia, August National Labor Force Survey

Tabel 3.2.2
Table

Penduduk Berumur 15 Tahun ke Atas Menurut Pendidikan Tertinggi yang Ditamatkan dan Jenis Kegiatan Selama Seminggu yang Lalu di Kabupaten/ Minahasa, 2020
Population 15 Years of Age and Over by Educational Attainment and Type of Activity During the Previous Week in Minahasa Regency, 2020

Pendidikan Tertinggi yang Ditamatkan ¹ <i>Educational Attainment¹</i>	Angkatan Kerja/ <i>Economically Active</i>			Persentase Bekerja terhadap Angkatan Kerja <i>Percentage of Working to Economically Active</i>
	Bekerja <i>Working</i>	Pengangguran ² <i>Unemployment²</i>	Jumlah Angkatan Kerja <i>Total of Economically Active</i>	
(1)	(2)	(3)	(4)	(5)
0	41 514	597	42 111	98,58
1	30 530	432	30 962	98,61
2	60 159	6 553	66 712	90,18
3	26 568	3 089	29 657	89,58
Jumlah/Total	158 771	10 671	169 442	93,70

Lanjutan Tabel/Continued Table 3.2.2

Pendidikan Tertinggi yang Ditamatkan ¹ Educational Attainment ¹	Bukan Angkatan Kerja Not Economically Active	Jumlah Total	Persentase Angkatan Kerja terhadap Penduduk Usia Kerja Percentage of Economically Active to Working Age Population
(1)	(6)	(7)	(8)
0	24 311	66 422	63,40
1	27 876	58 838	52,62
2	43 610	110 322	60,47
3	6 574	36 231	81,86
Jumlah/Total	102 371	271 813	62,34

- Catatan/Note:
- ¹ 0. ≤ Sekolah Dasar (SD)/≤ Primary School
 1. Sekolah Menengah Pertama/Junior High School
 2. Sekolah Menengah Atas/Senior High School
 3. Perguruan Tinggi/Collage
 - ² 1. Mencari pekerjaan/Looking for work
 2. Mempersiapkan usaha/Establishing a new business/firm
 3. Merasa tidak mungkin mendapat pekerjaan/Hopeless of job
 4. Sudah punya pekerjaan tetapi belum mulai bekerja/Have a job in future start

Sumber/Source: BPS, Survei Angkatan Kerja Nasional (Sakernas) Agustus/BPS-Statistics Indonesia, August National Labor Force Survey

Tabel 3.2.3
Table

Penduduk Berumur 15 Tahun Ke Atas yang Bekerja Selama Seminggu yang Lalu Menurut Status Pekerjaan Utama dan Jenis Kelamin di Kabupaten Minahasa, 2020
Population 15 Years of Age and Over who Worked During The Previous Week by Main Employment Status and Sex in Minahasa Regency, 2020

Status Pekerjaan Utama <i>Main Employment Status</i>	Laki-Laki <i>Male</i>	Perempuan <i>Female</i>	Jumlah <i>Total</i>
(1)	(2)	(3)	(4)
Berusaha sendiri <i>Own account worker</i>	29 623	14 526	44 149
Berusaha dibantu buruh tidak tetap/buruh tidak dibayar <i>Employer assisted by temporary worker/unpaid worker</i>	11 749	5 922	17 671
Berusaha dibantu buruh tetap/buruh dibayar <i>Employer assisted by permanent worker/paid worker</i>	5 167	974	6 141
Buruh/Karyawan/Pegawai/ <i>Employee</i>	30 869	23 254	54 123
Pekerja bebas <i>Casual worker</i>	18 943	2 071	21 014
Pekerja keluarga/tak dibayar <i>Family worker/unpaid worker</i>	6 121	9 552	15 673
Jumlah/Total	102 472	56 299	158 771

Catatan/Note: ...

Sumber/Source: BPS, Survei Angkatan Kerja Nasional (Sakernas) Agustus/BPS-Statistics Indonesia, August National Labor Force Survey

Tabel
Table 3.2.4

Penduduk Berumur 15 Tahun Ke Atas yang Bekerja Selama Seminggu yang Lalu Menurut Pendidikan Tertinggi yang Ditamatkan dan Jenis Kelamin di Kabupaten Minahasa, 2020
Population 15 Years of Age and Over who Worked During The Previous Week by Educational Attainment and Sex in Minahasa Regency, 2020

Pendidikan Tertinggi yang Ditamatkan ¹ <i>Educational Attainment¹</i>	Laki-Laki <i>Male</i>	Perempuan <i>Female</i>	Jumlah <i>Total</i>
(1)	(2)	(3)	(4)
0	29 529	11 985	41 514
1	22 027	8 503	30 530
2	39 042	21 117	60 159
3	11 874	14 694	26 568
Jumlah/Total	102 472	56 299	158 771

Catatan/Note: ¹ 0. ≤ Sekolah Dasar (SD)/≤ Primary School
1. Sekolah Menengah Pertama/Junior High School
2. Sekolah Menengah Atas/Senior High School
3. Perguruan Tinggi/Collage

Sumber/Source: BPS, Survei Angkatan Kerja Nasional (Sakernas) Agustus/BPS-Statistics Indonesia, August National Labor Force Survey

Tabel
Table 3.2.5

Penduduk Berumur 15 Tahun Ke Atas yang Bekerja Selama Seminggu yang Lalu Menurut Lapangan Pekerjaan Utama (3 Sektor) dan Jenis Kelamin di Kabupaten Minahasa, 2020
Population 15 Years of Age and Over who Worked During The Previous Week by Main Industry (3 Sectors) and Sex in Minahasa Regency, 2020

Lapangan Pekerjaan Utama ¹ Main Industry ¹	Laki-Laki Male	Perempuan Female	Jumlah Total
(1)	(2)	(3)	(4)
1	40 394	8 300	48 694
2	23 169	5 945	29 114
3	38 909	42 054	80 963
Jumlah/Total	102 472	56 299	158 771

Catatan/Note: ¹ 1. Pertanian/Agriculture
2. Manufaktur/Manufacture
3. Jasa/Services

Sumber/Source: BPS, Survei Angkatan Kerja Nasional (Sakernas) Agustus/BPS-Statistics Indonesia, August National Labor Force Survey

Tabel
Table 3.2.6

Pengangguran Terbuka Menurut Pendidikan Tertinggi yang Ditamatkan dan Jenis Kelamin di Kabupaten Minahasa, 2020
Unemployment by Educational Attainment and Sex in Minahasa Regency, 2020

Pendidikan Tertinggi yang Ditamatkan ¹ <i>Educational Attainment ¹</i>	Laki-Laki <i>Male</i>	Perempuan <i>Female</i>	Jumlah <i>Total</i>
(1)	(2)	(3)	(4)
0	597	-	597
1	198	234	432
2	3 819	2 734	6 553
3	2 565	524	6 089
Jumlah/Total	7 179	3 492	13 671

Catatan/Note: ¹ 0. ≤ Sekolah Dasar (SD)/≤ *Primary School*
1. Sekolah Menengah Pertama/*Junior High School*
2. Sekolah Menengah Atas/*Senior High School*
3. Perguruan Tinggi/*College*

Sumber/Source: BPS, Survei Angkatan Kerja Nasional (Sakernas) Agustus/BPS-Statistics Indonesia, August National Labor Force Survey

Tabel
Table 3.2.7

Jumlah Pencari Kerja Terdaftar menurut Pendidikan Tertinggi yang Ditamatkan dan Jenis Kelamin di Kabupaten Minahasa, 2020
Population of Job Seeker Registered by Educational Attainment and Sex in Minahasa Regency, 2020

Pendidikan Tertinggi yang Ditamatkan¹ <i>Educational Attainment¹</i>	Laki-Laki <i>Male</i>	Perempuan <i>Female</i>	Jumlah Total
(1)	(2)	(3)	(4)
0	2	-	2
1	3	5	8
2	38	12	50
3	23	4	27
4	5	19	24
5	29	79	108
6	1	-	1
Jumlah/Total	101	119	220

- Catatan/Note: ¹ 0. ≤ Sekolah Dasar (SD)/≤ Primary School
 1. Sekolah Menengah Pertama/Junior High School
 2. Sekolah Menengah Atas/Senior High School
 3. Sekolah Menengah Kejuruan/Vocational High School
 4. Diploma/Diploma
 5. S1/S1
 6. S2/S2

Sumber/Source: Dinas Tenaga Kerja Kabupaten Minahasa/Labor Services of Minahasa Regency

Sosial dan Kesejahteraan Rakyat

Social and Welfare

Bab
Chapter

4

Jumlah Murid 2020/2021

Number of Pupils 2020/2021

SD
26.373



SMP
12.852



SMA
8.497



JUMLAH DESA/KELURAHAN YANG MEMILIKI FASILITAS SEKOLAH SMA 2020

Number of Villages having Senior High School Facilities 2020

32 dari 270 desa/kelurahan
of 270 villages



PENJELASAN TEKNIS

1. Tidak/belum pernah sekolah adalah mereka yang tidak pernah atau belum pernah terdaftar dan tidak pernah atau belum pernah aktif mengikuti pendidikan di suatu jenjang pendidikan formal. Termasuk juga yang tamat/belum tamat taman kanak-kanak tetapi tidak melanjutkan ke sekolah dasar.
2. Masih bersekolah adalah mereka yang terdaftar dan aktif mengikuti pendidikan formal dan nonformal (Paket A, B, atau C), baik pendidikan dasar, menengah maupun pendidikan tinggi. Bagi mahasiswa yang sedang cuti dianggap masih bersekolah.
3. Tidak bersekolah lagi adalah mereka yang pernah terdaftar dan aktif mengikuti pendidikan di suatu jenjang pendidikan formal dan nonformal (Paket A, B, atau C), tetapi pada saat pencacahan tidak lagi terdaftar dan tidak aktif mengikuti pendidikan.
4. Tamat sekolah adalah menyelesaikan pelajaran yang ditandai dengan lulus ujian akhir pada kelas atau tingkat terakhir suatu jenjang pendidikan di sekolah negeri maupun swasta dengan mendapatkan tanda tamat belajar/ijazah. Seseorang yang belum mengikuti pelajaran pada kelas tertinggi tetapi telah mengikuti ujian akhir dan lulus dianggap tamat sekolah.

TECHNICAL NOTES

1. *Not/never attending school is someone who has never attended or never been registered in a formal education, such as primary, secondary, and tertiary education. Those who just completed kindergarten are considered as never attended school.*
2. *Attending school is someone who is currently attending primary, secondary, or tertiary education, including package A, package B, or package C. College student who postpones his/her study is considered as attending school.*
3. *Not attending school anymore is someone who had enrolled and participated in formal and non-formal education in the past including package A, package B, or package C, but currently does not attend school.*
4. *Completed particular level of education is someone who has completed particular level of education in private or public school and accepting graduation certificate. Someone who has never attended the highest grade but passed the final exam is considered as completed particular level of education.*
5. *The Formal Education Level consists of primary education, secondary education, and high education. The kind of education that taught consists of general education, vocational, academic, professional,*

5. Jenjang Pendidikan Formal terdiri atas pendidikan dasar, pendidikan menengah, dan pendidikan tinggi. Jenis pendidikan yang diajarkan mencakup pendidikan umum, kejuruan, akademik, profesi, vokasi, keagamaan, dan khusus.
6. Pendidikan Dasar berbentuk Sekolah Dasar (SD) dan Madrasah Ibtidaiyah (MI) atau bentuk lain yang sederajat serta Sekolah Menengah Pertama (SMP) dan Madrasah Tsanawiyah (MTs), atau bentuk lain yang sederajat.
7. Pendidikan Menengah berbentuk Sekolah Menengah Atas (SMA), Madrasah Aliyah (MA), Sekolah Menengah Kejuruan (SMK), dan Madrasah Aliyah Kejuruan (MAK), atau bentuk lain yang sederajat.
8. Pendidikan Tinggi merupakan jenjang pendidikan setelah pendidikan menengah yang mencakup program pendidikan diploma, sarjana, magister, spesialis, dan doktor yang diselenggarakan oleh perguruan tinggi. Perguruan tinggi dapat berbentuk akademi, politeknik, sekolah tinggi, institut, atau universitas.
9. Rumah Sakit adalah tempat pemeriksaan dan perawatan kesehatan, biasanya berada di bawah pengawasan dokter/tenaga medis, yang melayani penderita yang sakit untuk berobat rawat jalan atau rawat inap.
 6. *religious, and specific education.*
 6. *The Primary Education consists of Elementary School and Islamic Elementary School or other equivalent forms and Junior High School and MTs, or other equivalent forms.*
 7. *The Secondary Education consists of the senior high school, MA, Vocational School, and Vocational Madrasah Aliyah, or other equivalent forms.*
 8. *The High Education consists of the education level after the secondary education that consists of diplomas, bachelor, master, specialist, and doctoral degrees that are held by the college. The colleges can be academy, polytechnic, high school, institute, or university.*
 9. *Hospital is a place for health check, usually controlled/supervised by doctors/medical personnel to serve the ill patients to get outpatient or inpatient treatment services.*
 10. *Public Health Center is technical implementation unit of regency health department that have the primary function as a first-level health care providers. The working area standard of public health center is one subdistrict and to reach their working areas, public health centers have a service network covering subsidiary of public health center, mobile public health center units, and midwife units (Regulation of the Minister of Health of Indonesia Number 75 2014 about Public Health Center).*

10. Puskesmas (Pusat Kesehatan Masyarakat) adalah unit pelaksana teknis dinas kesehatan kabupaten/ kota yang mempunyai fungsi utama sebagai penyelenggara pelayanan kesehatan tingkat pertama. Wilayah kerja puskesmas maksimal adalah satu kecamatan dan untuk dapat menjangkau wilayah kerjanya, puskesmas mempunyai jaringan pelayanan yang meliputi unit Puskesmas Pembantu (Pustu), unit Puskesmas Keliling (Puskel), dan unit bidan desa/komunitas (Peraturan Menteri Kesehatan RI No. 75 Tahun 2014 Tentang Pusat Kesehatan Masyarakat).
11. Apotek adalah suatu tempat tertentu yang digunakan untuk melakukan pekerjaan kefarmasian, dan penyaluran/ penjualan obat atau bahan farmasi dan perbekalan kesehatan lainnya kepada masyarakat yang dikelola oleh tenaga apoteker (Peraturan Menteri Kesehatan RI No. 1332 Tahun 2002 Tentang Perubahan Atas Peraturan Menteri Kesehatan RI No. 922/MENKES/PER/X/1993 Tentang Ketentuan dan Tata Cara Pemberian Izin Apotek).
12. Imunisasi adalah memasukkan kuman atau racun penyakit tertentu yang sudah dilemahkan (vaksin) ke dalam tubuh dengan maksud agar terjadi kekebalan tubuh terhadap penyakit tersebut.
11. *Pharmacy is a specific place that is used for pharmaceutical jobs, and distribution/sale of drugs/ pharmaceuticals and other medical supplies to people that are administered by trained pharmacist (Regulation of the Minister of Health of Indonesia Number 1332 Year 2002 about the Changes of Regulation of the Minister of Health of Indonesia Number 922/MENKES/PER/X/1993 about Pro-vision and Procedures for Administration of Licensed Pharmacies).*
12. *Immunization is putting enervated microbe of a certain disease into human body by injection or drinking (dropping into mouth) to make the body immune to that disease.*
13. *BCG (Bacillus Calmette Guerin) is a vaccine to prevent TBC disease, given to newborns or children, by injection at the base of the skin of the upper arm. Injection site will form little bumps of scar tissue in the skin of the upper arm. BCG injections given to children 1 times.*
14. *DPT (Diphtheria, Pertussis, Tetanus) is a vaccine to prevent the diphtheria, pertussis, and tetanus disease, given to infants aged 3 months and above, with a shot in the thigh, repeated one month and two months later, so that the complete DPT immunization shots at toddler totaling 3 times (sometimes the time interval between injections can be more than 1 month).*

13. BCG (Bacillus Calmette Guerin) merupakan vaksinasi untuk mencegah penyakit TBC, diberikan pada bayi baru lahir atau anak, dengan suntikan pada kulit pangkal lengan atas. Bekas suntikan kemudian akan membentuk tonjolan kecil jaringan parut pada kulit lengan atas. Suntikan BCG diberikan kepada anak sebanyak 1 kali.
14. DPT (Difteri, Pertusis, Tetanus) merupakan vaksin untuk mencegah penyakit Difteri, Pertusis, dan Tetanus yang diberikan pada bayi berumur 3 bulan ke atas, dengan suntikan pada paha, diulang 1 bulan dan 2 bulan kemudian, sehingga suntikan imunisasi DPT lengkap pada balita berjumlah 3 kali (kadang-kadang selang waktu antar suntikan bisa lebih dari 1 bulan).
15. Jumlah tindak pidana menggambarkan jumlah kasus tindak pidana yang terjadi pada kurun waktu tertentu.
16. Untuk mengukur kemiskinan, BPS menggunakan konsep kemampuan memenuhi kebutuhan dasar (basic needs approach). Dengan pendekatan ini, kemiskinan dipandang sebagai ketidakmampuan dari sisi ekonomi untuk memenuhi kebutuhan dasar makanan dan bukan makanan yang diukur dari sisi pengeluaran.
15. *Crime total refers to the number of criminal cases occurring during a given period.*
16. *To measure poverty, BPS-Statistics Indonesia has used the concept of basic needs approach. Therefore, poverty is viewed as economic inability to fulfill food and non-food basic needs which are measured by consumption/expenditure.*
17. *The method used is calculating poverty line, which consists of two components that are Food Poverty Line (FPL) and Non-Food Poverty Line (NFPL). The poverty line was calculated separately for urban and rural areas.*
18. *A person whose expenditure per capita per month is below the poverty line is considered to be poor.*
19. *The Food Poverty Line refers to the daily minimum requirement of 2,100 kcal per capita per day. The Non-Food Poverty Line refers to the minimum requirement for household necessities for clothing, education, health, and other basic individual needs*

17. Metode yang digunakan adalah menghitung Garis Kemiskinan (GK), yang terdiri dari dua komponen yaitu Garis Kemiskinan Makanan (GKM) dan Garis Kemiskinan Non-Makanan (GKNM). Penghitungan Garis Kemiskinan dilakukan secara terpisah untuk daerah perkotaan dan perdesaan.
18. Penduduk miskin adalah penduduk yang memiliki rata-rata pengeluaran per kapita per bulandi bawah Garis Kemiskinan.
19. Garis Kemiskinan Makanan (GKM) merupakan nilai pengeluaran kebutuhan minimum makanan yang disetarakan dengan 2.100 kkalori per kapita per hari. Garis Kemiskinan Non-Makanan (GKNM) adalah kebutuhan minimum untuk perumahan, sandang, pendidikan, kesehatan, dan kebutuhan dasar lainnya.

ULASAN**Pendidikan**

Peningkatan partisipasi sekolah tentunya harus diimbangi dengan penyediaan sarana pendidikan dan tenaga guru. Tabel 4.1.1 hingga tabel 4.1.21 memberikan gambaran mengenai pendidikan di Kabupaten Minahasa.

Pada tingkat pendidikan tinggi, jumlah mahasiswa pada Universitas Negeri Manado tahun akademik 2020/2021 adalah sebanyak 17.236 yang tersebar pada tujuh fakultas, program pasca sarjana, dan pendidikan profesi guru.

Kesehatan

Fasilitas kesehatan yang memadai pada suatu wilayah sangat diperlukan karena fasilitas kesehatan berhubungan dengan kesejahteraan masyarakat wilayah tersebut. Pembangunan kesehatan suatu daerah ditandai dengan ketersediaan fasilitas kesehatan dan menciptakan akses pelayanan kesehatan dasar yang didukung oleh sumberdaya yang memadai seperti rumah sakit, puskesmas, tenaga kesehatan (bidan dan perawat).

DESCRIPTION**Education**

Increasing on school participation perhaspa should be followed by provision of educational facilities and teachers. Tabel 4.1.1 to 4.1.21 provides informations about education in Minahasa Regency.

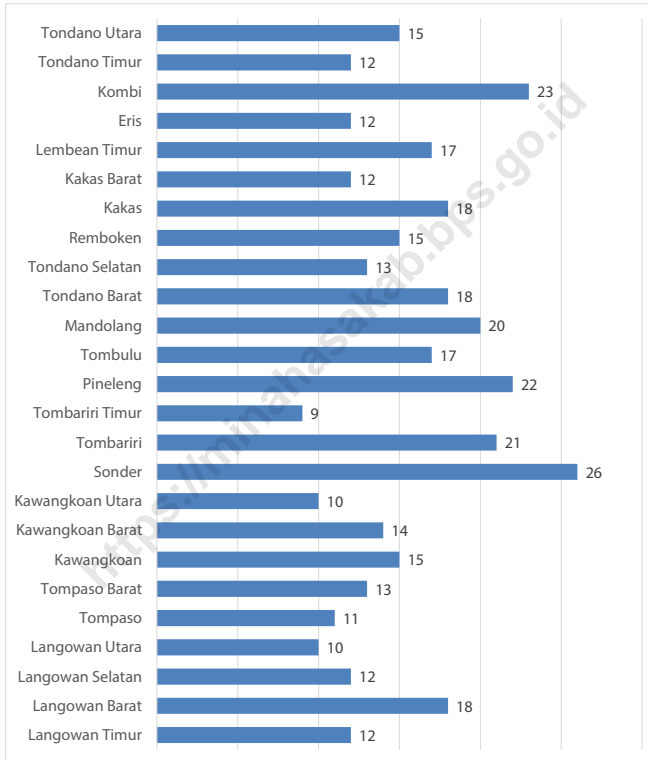
At high education level, number of students in Manado State University in 2020/2021 school year were 17.236 students which are spread at seven faculties, postgraduate program, and teacher professional education.

Health

Health facilities in a region is necessary because health facilities related to public welfare of a region. Health development of a region is characterized by the availability of health facilities and creating a basic health care services that are supported by sufficient resources, such as hospitals, health centers, and health professionals (midwives and nurses).

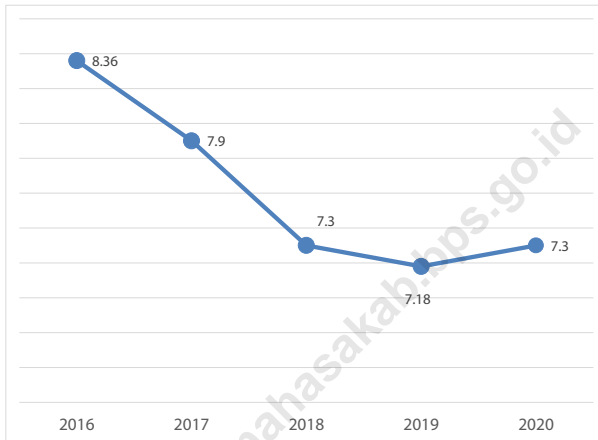
Gambar 4.1
Figures

Jumlah Desa yang Memiliki Fasilitas Pendidikan Menurut Kecamatan, 2020
Number of Villages has Education Facilities by Subdistrict, 2020



Sumber/Source : BPS, Pendataan Potensi Desa (Podes)/ BPS-Statistics Indonesia, Village Potential Data Collection

Gambar 4.2 **Persentase Penduduk Miskin, 2016-2020**
Figures **Percentage of Poor Populations, 2016-2020**



Sumber/Source : BPS, Survei Sosial Ekonomi Nasional Maret/BPS-Statistics Indonesia, March National Socioeconomic Survey

4.1 PENDIDIKAN EDUCATION

Tabel
Table 4.1.1

Jumlah Sekolah, Guru, dan Murid Taman Kanak-Kanak (TK) di Bawah Kementerian Pendidikan dan Kebudayaan Menurut Kecamatan di Kabupaten Minahasa, 2019/2020 dan 2020/2021
Number of Schools, Teachers, and Pupils in Kindergarten Under The Ministry of Education and Culture by Subdistrict in Minahasa Regency, 2019/2020 and 2020/2021

Kecamatan Subdistrict	Sekolah/Schools					
	Negeri/Public		Swasta/Private		Jumlah/Total	
	2019/2020	2020/2021	2019/2020	2020/2021	2019/2020	2020/2021
(1)	(2)	(3)	(4)	(5)	(6)	(7)
Langowan Timur	-	-	11	8	11	8
Langowan Barat	-	-	17	11	17	11
Langowan Selatan	-	-	7	8	7	8
Langowan Utara	-	-	12	9	2	9
Tompaso	-	-	10	7	10	7
Tompaso Barat	-	-	-	13	-	13
Kawangkoan	-	-	6	14	6	14
Kawangkoan Barat	-	-	7	1	7	1
Kawangkoan Utara	-	-	5	-	5	-
Sonder	-	-	11	10	11	10
Tombariri	-	-	16	16	16	16
Tombariri Timur	-	-	9	3	9	3
Pineleng	-	-	20	23	20	23
Tombulu	1	1	17	13	18	14
Mandolang	-	-	17	9	17	9
Tondano Barat	-	-	13	13	13	13
Tondano Selatan	-	-	13	10	13	10
Remboken	1	-	7	6	7	6
Kakas	-	-	32	15	32	15
Kakas Barat	-	-	-	11	-	11
Lembean Timur	-	-	15	10	15	10
Eris	-	-	11	11	11	11
Kombi	-	-	11	11	11	11
Tondano Timur	-	-	10	7	10	7
Tondano Utara	2	1	8	5	9	6
Minahasa	4	2	285	244	287	246

Lanjutan Tabel/Continued Table 4.1.1

Kecamatan Subdistrict	Guru/Teachers					
	Negeri/Public		Swasta/Private		Jumlah/Total	
	2019/2020	2020/2021	2019/2020	2020/2021	2019/2020	2020/2021
(1)	(2)	(3)	(4)	(5)	(6)	(7)
Langowan Timur	-	3	11	15	11	18
Langowan Barat	-	-	19	1	19	1
Langowan Selatan	-	4	18	15	18	19
Langowan Utara	-	8	10	5	10	13
Tompaso	-	2	11	11	11	13
Tompaso Barat	-	-	4	6	4	6
Kawangkoan	-	6	30	6	30	12
Kawangkoan Barat	-	5	1	7	1	12
Kawangkoan Utara	-	7	-	3	-	10
Sonder	-	7	24	19	24	26
Tombariri	-	10	22	13	22	23
Tombariri Timur	-	6	6	11	6	17
Pineleng	-	8	60	41	60	49
Tombulu	2	11	27	20	29	31
Mandolang	-	5	16	32	16	37
Tondano Barat	-	9	28	35	28	44
Tondano Selatan	-	3	21	27	21	30
Remboken	2	3	7	12	9	15
Kakas	-	6	36	34	36	40
Kakas Barat	-	5	31	54	31	59
Lembean Timur	-	7	17	23	17	30
Eris	-	5	25	26	25	31
Kombi	-	4	16	16	16	20
Tondano Timur	-	5	17	16	17	21
Tondano Utara	5	5	7	8	12	13
Minahasa	9	134	464	456	473	590

Lanjutan Tabel/*Continued Table* 4.1.1

Kecamatan Subdistrict	Murid/Students					
	Negeri/Public		Swasta/Private		Jumlah/Total	
	2019/2020	2020/2021	2019/2020	2020/2021	2019/2020	2020/2021
(1)	(2)	(3)	(4)	(5)	(6)	(7)
Langowan Timur	-	-	144	157	144	157
Langowan Barat	-	-	270	252	270	252
Langowan Selatan	-	-	180	170	180	170
Langowan Utara	-	-	159	153	159	153
Tompaso	-	-	158	170	158	170
Tompaso Barat	-	-	76	355	76	355
Kawangkoan	-	-	439	475	439	475
Kawangkoan Barat	-	-	20	23	20	23
Kawangkoan Utara	-	-	-	-	-	-
Sonder	-	-	292	279	292	279
Tombariri	-	-	348	385	348	385
Tombariri Timur	-	-	83	66	83	66
Pineleng	-	-	547	647	547	647
Tombulu	34	32	332	349	366	381
Mandolang	-	-	136	195	136	195
Tondano Barat	-	-	299	355	299	355
Tondano Selatan	-	-	248	232	248	232
Remboken	22	-	80	188	102	188
Kakas	-	-	350	447	350	447
Kakas Barat	-	-	331	374	331	374
Lembean Timur	-	-	160	211	160	30
Eris	-	-	249	318	249	318
Kombi	-	-	166	229	166	229
Tondano Timur	-	-	140	154	140	154
Tondano Utara	44	33	63	95	107	128
Minahasa	100	65	5 270	6 279	5 370	6 344

Catatan/Note: ¹ Jumlah guru termasuk kepala sekolah dan guru/*The total of teachers including headmaster and teacher*

Sumber/Source: Kementerian Pendidikan dan Kebudayaan, Data Semester Ganji/*Ministry of Educations and Culture, Odd Semester Data*

Tabel
Table 4.1.2

Jumlah Sekolah, Guru, dan Murid Raudatul Athfal (RA) di Bawah Kementerian Agama Menurut Kecamatan di Kabupaten Minahasa, 2018/2019 dan 2019/2020
Number of Schools, Teachers, and Pupils in Raudatul Athfal (RA) Under The Ministry of Religious Affairs by Subdistrict in Minahasa Regency, 2018/2019/2019/2020

Kecamatan Subdistrict	Sekolah/Schools		Guru/Teachers		Murid/Pupils	
	2018/2019	2019/2020	2018/2019	2019/2020	2018/2019	2019/2020
(1)	(2)	(3)	(4)	(5)	(6)	(7)
Langowan Timur	...	1	...	2	...	22
Langowan Barat	...	-	...	-	...	-
Langowan Selatan	...	-	...	-	...	-
Langowan Utara	...	-	...	-	...	-
Tompaso	...	-	...	-	...	-
Tompaso Barat	...	-	...	-	...	-
Kawangkoan	...	1	...	2	...	14
Kawangkoan Barat	...	-	...	-	...	-
Kawangkoan Utara	...	-	...	-	...	-
Sonder	...	-	...	-	...	-
Tombariri	...	-	...	-	...	-
Tombariri Timur	...	-	...	-	...	-
Pineleng	...	2	...	4	...	59
Tombulu	...	-	...	-	...	-
Mandolang	...	1	...	2	...	34
Tondano Barat	...	1	...	2	...	40
Tondano Selatan	...	-	...	-	...	-
Remboken	...	-	...	-	...	-
Kakas	...	-	...	-	...	-
Kakas Barat	...	-	...	-	...	-
Lembean Timur	...	-	...	-	...	-
Eris	...	-	...	-	...	-
Kombi	...	-	...	-	...	-
Tondano Timur	...	-	...	-	...	-
Tondano Utara	...	2	...	4	...	52
Minahasa	8	8	12	16	200	221

Catatan/Note: Seluruh Raudatul Athfal (RA) berstatus swasta/All Raudatul Athfal (RA) are private
Sumber/Source: Kementerian Agama, Data Semester Ganjil/Ministry of Religious Affairs, Odd Semester Data

Tabel
Table 4.1.3

Jumlah Sekolah, Guru, dan Murid Sekolah Dasar (SD) di Bawah Kementerian Pendidikan dan Kebudayaan Menurut Kecamatan di Kabupaten Minahasa, 2019/2020 dan 2020/2021
Number of Schools, Teachers, and Pupils in Primary Schools Under The Ministry of Education and Culture by Subdistrict in Minahasa Regency, 2019/2020 and 2020/2021

Kecamatan Subdistrict	Sekolah/Schools					
	Negeri/Public		Swasta/Private		Jumlah/Total	
	2019/2020	2020/2021	2019/2020	2020/2021	2019/2020	2020/2021
(1)	(2)	(3)	(4)	(5)	(6)	(7)
Langowan Timur	5	5	5	5	10	9
Langowan Barat	10	10	5	5	15	15
Langowan Selatan	6	6	4	4	10	10
Langowan Utara	5	5	3	3	8	8
Tompaso	10	10	8	8	18	18
Tompaso Barat	-	-	-	-	-	-
Kawangkoan	15	5	13	13	28	28
Kawangkoan Barat	-	5	-	-	-	-
Kawangkoan Utara	-	4	-	-	-	-
Sonder	9	9	14	14	23	23
Tombariri	12	9	18	17	30	29
Tombariri Timur	-	3	-	-	-	-
Pineleng	7	3	18	18	25	25
Tombulu	6	6	13	13	19	19
Mandolang	1	5	-	-	1	1
Tondano Barat	7	7	8	8	15	15
Tondano Selatan	6	6	6	6	12	12
Remboken	11	11	9	9	20	20
Kakas	22	21	13	13	35	34
Kakas Barat	-	-	-	-	-	-
Lembean Timur	14	14	3	3	17	17
Eris	9	9	5	5	14	14
Kombi	15	15	9	9	24	24
Tondano Timur	8	8	3	3	11	11
Tondano Utara	7	7	2	2	9	9
Minahasa	185	183	159	158	344	341

Lanjutan Tabel/Continued Table 4.1.3

Kecamatan Subdistrict	Guru/Teachers					
	Negeri/Public		Swasta/Private		Jumlah/Total	
	2019/2020	2020/2021	2019/2020	2020/2021	2019/2020	2020/2021
(1)	(2)	(3)	(4)	(5)	(6)	(7)
Langowan Timur	31	31	32	35	63	66
Langowan Barat	65	69	38	39	103	108
Langowan Selatan	43	46	30	26	73	72
Langowan Utara	42	42	29	30	71	72
Tompaso	68	68	49	48	117	116
Tompaso Barat	-	-	-	-	-	-
Kawangkoan	108	115	97	98	205	213
Kawangkoan Barat	-	-	-	-	-	-
Kawangkoan Utara	-	-	-	-	-	-
Sonder	51	48	83	88	134	136
Tombariri	103	109	132	134	235	243
Tombariri Timur	-	-	-	-	-	-
Pineleng	70	68	145	142	215	210
Tombulu	38	40	90	90	128	130
Mandolang	12	12	-	-	12	12
Tondano Barat	69	71	70	73	139	144
Tondano Selatan	56	57	40	45	96	102
Remboken	76	80	51	52	127	132
Kakas	117	125	89	89	206	214
Kakas Barat	-	-	-	-	-	-
Lembean Timur	86	84	17	20	103	104
Eris	80	83	43	34	123	117
Kombi	83	86	51	53	134	139
Tondano Timur	55	56	23	24	78	80
Tondano Utara	61	66	10	14	71	80
Minahasa	1 314	1 356	1 119	1 134	2 433	2 490

Lanjutan Tabel/*Continued Table* 4.1.3

Kecamatan <i>Subdistrict</i>	Murid/ <i>Students</i>					
	Negeri/ <i>Public</i>		Swasta/ <i>Private</i>		Jumlah/ <i>Total</i>	
	2019/2020	2020/2021	2019/2020	2020/2021	2019/2020	2020/2021
(1)	(2)	(3)	(4)	(5)	(6)	(7)
Langowan Timur	320	310	428	410	748	720
Langowan Barat	776	739	564	610	1 340	1 349
Langowan Selatan	260	259	277	285	537	544
Langowan Utara	377	378	485	451	862	829
Tompaso	629	649	709	686	1 338	1 335
Tompaso Barat	-	-	-	-	-	-
Kawangkoan	1 358	1 337	921	895	2 279	2 232
Kawangkoan Barat	-	-	-	-	-	-
Kawangkoan Utara	-	-	-	-	-	-
Sonder	641	570	1 016	914	1 657	1 484
Tombariri	1 047	1 036	1 534	1 499	2 581	2 535
Tombariri Timur	-	-	-	-	-	-
Pineleng	1 224	1 114	2 415	2 315	3 639	3 429
Tombulu	293	303	1 077	1 056	1 370	1 359
Mandolang	241	246	-	-	241	246
Tondano Barat	1 111	1 041	1 148	1 171	2 259	2 212
Tondano Selatan	722	648	597	541	1 319	1 189
Remboken	600	571	474	450	1 074	1 021
Kakas	939	928	818	855	1 757	1 783
Kakas Barat	-	-	-	-	-	-
Lembean Timur	502	474	189	184	691	658
Eris	552	558	331	342	883	900
Kombi	471	452	365	365	836	817
Tondano Timur	604	582	341	294	945	876
Tondano Utara	698	639	225	216	923	855
Minahasa	13 365	12 834	13 914	13 539	27 279	26 373

Catatan/*Note*: ¹ Jumlah guru termasuk kepala sekolah dan guru/*The total of teachers including headmaster and teacher*

Sumber/*Source*: Kementerian Pendidikan dan Kebudayaan, Data Semester Ganjil/*Ministry of Educations and Culture, Odd Semester Data*

Tabel
Table 4.1.4

Jumlah Sekolah, Guru, dan Murid Madrasah Ibtidaiyah (MI) di Bawah Kementerian Agama Menurut Kecamatan Menurut Kecamatan di Kabupaten Minahasa, 2018/2019 dan 2019/2020
Number of Schools, Teachers, and Pupils in Madrasah Ibtidaiyah (MI) Under The Ministry of Religious Affairs by Subdistrict in Minahasa Regency, 2018/2019 and 2019/2020

Kecamatan Subdistrict	Sekolah/Schools		Guru/Teachers		Murid/Pupils	
	2018/2019	2019/2020	2018/2019	2019/2020	2018/2019	2019/2020
(1)	(2)	(3)	(4)	(5)	(6)	(7)
Langowan Timur	...	1	...	7	...	130
Langowan Barat	...	-	...	-	...	-
Langowan Selatan	...	-	...	-	...	-
Langowan Utara	...	-	...	-	...	-
Tompaso	...	-	...	-	...	-
Tompaso Barat	...	-	...	-	...	-
Kawangkoan	...	-	...	-	...	-
Kawangkoan Barat	...	-	...	-	...	-
Kawangkoan Utara	...	-	...	-	...	-
Sonder	...	-	...	-	...	-
Tombariri	...	1	...	8	...	82
Tombariri Timur	...	-	...	-	...	-
Pineleng	...	1	...	16	...	388
Tombulu	...	-	...	-	...	-
Mandolang	...	1	...	8	...	-
Tondano Barat	...	1	...	11	...	169
Tondano Selatan	...	-	...	-	...	-
Remboken	...	-	...	-	...	-
Kakas	...	-	...	-	...	-
Kakas Barat	...	-	...	-	...	-
Lembean Timur	...	-	...	-	...	-
Eris	...	-	...	-	...	-
Kombi	...	-	...	-	...	-
Tondano Timur	...	-	...	-	...	-
Tondano Utara	...	1	...	9	...	64
Minahasa	6	6	62	59	779	833

Catatan/Note: ...

Sumber/Source: Kementerian Agama, Data Semester Ganjil/Ministry of Religious Affairs, Odd Semester Data

Tabel
Table 4.1.5

Jumlah Sekolah, Guru, dan Murid Sekolah Menengah Pertama (SMP) di Bawah Kementerian Pendidikan dan Kebudayaan Menurut Kecamatan di Kabupaten Minahasa, 2019/2020 dan 2020/2021

Number of Schools, Teachers, and Pupils in Junior High Schools Under The Ministry of Education and Culture by Subdistrict in Minahasa Regency, 2019/2020 and 2020/2021

Kecamatan Subdistrict	Sekolah/Schools					
	Negeri/Public		Swasta/Private		Jumlah/Total	
	2019/2020	2020/2021	2019/2020	2020/2021	2019/2020	2020/2021
(1)	(2)	(3)	(4)	(5)	(6)	(7)
Langowan Timur	1	1	-	-	1	1
Langowan Barat	4	4	-	-	4	4
Langowan Selatan	2	2	-	-	2	2
Langowan Utara	2	2	1	1	3	3
Tompaso	4	4	2	2	6	6
Tompaso Barat	-	-	-	-	-	-
Kawangkoan	6	6	3	3	9	9
Kawangkoan Barat	-	-	-	-	-	-
Kawangkoan Utara	-	-	-	-	-	-
Sonder	3	3	4	4	7	7
Tombariri	5	5	7	7	12	12
Tombariri Timur	-	-	-	-	-	-
Pineleng	4	4	6	6	10	10
Tombulu	3	3	4	4	7	7
Mandolang	-	-	-	-	-	-
Tondano Barat	3	3	3	3	6	6
Tondano Selatan	2	2	1	1	3	3
Remboken	2	2	1	1	3	3
Kakas	6	6	-	-	6	6
Kakas Barat	-	-	-	-	-	-
Lembean Timur	3	3	2	2	5	5
Eris	3	3	-	-	3	3
Kombi	7	7	2	3	9	10
Tondano Timur	4	4	1	1	5	5
Tondano Utara	1	1	-	-	1	1
Minahasa	65	65	37	38	102	103

Lanjutan Tabel/Continued Table 4.1.5

Kecamatan Subdistrict	Guru/Teachers					
	Negeri/Public		Swasta/Private		Jumlah/Total	
	2019/2020	2020/2021	2019/2020	2020/2021	2019/2020	2020/2021
(1)	(2)	(3)	(4)	(5)	(6)	(7)
Langowan Timur	8	8	-	-	8	8
Langowan Barat	117	117	-	-	117	117
Langowan Selatan	19	20	-	-	19	20
Langowan Utara	21	20	5	5	26	25
Tompaso	51	51	18	16	69	67
Tompaso Barat	-	-	-	-	-	-
Kawangkoan	68	73	25	26	93	99
Kawangkoan Barat	-	-	-	-	-	-
Kawangkoan Utara	-	-	-	-	-	-
Sonder	32	32	33	34	65	66
Tombariri	50	50	51	50	101	100
Tombariri Timur	-	-	-	-	-	-
Pineleng	49	48	48	48	97	96
Tombulu	19	20	25	25	44	45
Mandolang	-	-	-	-	-	-
Tondano Barat	78	83	24	21	102	104
Tondano Selatan	27	30	6	5	33	35
Remboken	34	34	10	9	44	43
Kakas	72	78	-	-	72	78
Kakas Barat	-	-	-	-	-	-
Lembean Timur	22	23	12	13	34	36
Eris	30	30	-	-	30	30
Kombi	40	44	12	12	52	56
Tondano Timur	88	91	5	6	93	97
Tondano Utara	4	7	-	-	4	7
Minahasa	829	859	274	270	1 103	1 129

Lanjutan Tabel/*Continued Table* 4.1.5

Kecamatan Subdistrict	Murid/Students					
	Negeri/Public		Swasta/Private		Jumlah/Total	
	2019/2020	2020/2021	2019/2020	2020/2021	2019/2020	2020/2021
(1)	(2)	(3)	(4)	(5)	(6)	(7)
Langowan Timur	60	48	-	-	60	48
Langowan Barat	1 506	1 428	-	-	1 506	1 428
Langowan Selatan	84	86	-	-	84	86
Langowan Utara	201	181	83	80	284	261
Tompaso	617	581	169	158	786	739
Tompaso Barat	-	-	-	-	-	-
Kawangkoan	1 047	997	246	217	1 293	1 214
Kawangkoan Barat	-	-	-	-	-	-
Kawangkoan Utara	-	-	-	-	-	-
Sonder	434	395	303	310	737	705
Tombariri	713	717	686	655	1 399	1 372
Tombariri Timur	-	-	-	-	-	-
Pineleng	749	749	691	669	1 440	1 418
Tombulu	199	196	335	306	534	502
Mandolang	-	-	-	-	-	-
Tondano Barat	1 136	1 127	228	188	1 364	1 315
Tondano Selatan	340	373	24	24	364	397
Remboken	531	505	65	53	596	558
Kakas	842	734	-	-	842	734
Kakas Barat	-	-	-	-	-	-
Lembean Timur	145	151	134	138	279	289
Eris	205	188	-	-	205	188
Kombi	269	247	115	113	384	360
Tondano Timur	1 347	1 210	22	16	1 369	1 226
Tondano Utara	13	12	-	-	13	12
Minahasa	10 438	9 925	3 101	2 927	13 539	12 852

Catatan/Note: ¹ Jumlah guru termasuk kepala sekolah dan guru/*The total of teachers including headmaster and teacher*

Sumber/Source: Kementerian Pendidikan dan Kebudayaan, Data Semester Ganji/*Ministry of Educations and Culture, Odd Semester Data*

Tabel
Table 4.1.6

Jumlah Sekolah, Guru, dan Murid Madrasah Tsanawiyah (MTs) di Bawah Kementerian Agama Menurut Kecamatan di Kabupaten Minahasa, 2018/2019 dan 2019/2020
Number of Schools, Teachers, and Pupils in Madrasah Tsanawiyah (MTs) Under The Ministry of Religious Affairs by Subdistrict in Minahasa Regency, 2018/2019 and 2019/2020

Kecamatan Subdistrict	Sekolah/Schools		Guru/Teachers		Murid/Pupils	
	2018/2019	2019/2020	2018/2019	2019/2020	2018/2019	2019/2020
(1)	(2)	(3)	(4)	(5)	(6)	(7)
Langowan Timur	...	-	...	-	...	-
Langowan Barat	...	-	...	-	...	-
Langowan Selatan	...	-	...	-	...	-
Langowan Utara	...	-	...	-	...	-
Tompaso	...	-	...	-	...	-
Tompaso Barat	...	-	...	-	...	-
Kawangkoan	...	1	...	17	...	159
Kawangkoan Barat	...	-	...	-	...	-
Kawangkoan Utara	...	-	...	-	...	-
Sonder	...	-	...	-	...	-
Tombariri	...	-	...	-	...	-
Tombariri Timur	...	-	...	-	...	-
Pineleng	...	1	...	15	...	63
Tombulu	...	-	...	-	...	-
Mandolang	...	1	...	5	...	64
Tondano Barat	...	1	...	2	...	39
Tondano Selatan	...	-	...	-	...	-
Remboken	...	-	...	-	...	-
Kakas	...	-	...	-	...	-
Kakas Barat	...	-	...	-	...	-
Lembean Timur	...	-	...	-	...	-
Eris	...	-	...	-	...	-
Kombi	...	-	...	-	...	-
Tondano Timur	...	-	...	-	...	-
Tondano Utara	...	1	...	9	...	61
Minahasa	5	5	49	48	376	386

Catatan/Note:

Sumber/Source: Kementerian Agama, Data Semester Ganjil/Ministry of Religious Affairs, Odd Semester Data

Tabel
Table 4.1.7

Jumlah Sekolah, Guru, dan Murid Sekolah Menengah Atas (SMA) di Bawah Kementerian Pendidikan dan Kebudayaan Menurut Kecamatan di Kabupaten Minahasa, 2019/2020 dan 2020/2021
Number of Schools, Teachers, and Pupils in Senior High Schools Under The Ministry of Education and Culture by Subdistrict in Minahasa Regency, 2019/2020 and 2020/2021

Kecamatan Subdistrict	Sekolah/Schools					
	Negeri/Public		Swasta/Private		Jumlah/Total	
	2019/2020	2020/2021	2019/2020	2020/2021	2019/2020	2020/2021
(1)	(2)	(3)	(4)	(5)	(6)	(7)
Langowan Timur	1	1	2	2	3	3
Langowan Barat	-	-	-	-	-	-
Langowan Selatan	-	-	-	-	-	-
Langowan Utara	1	1	-	-	1	1
Tompaso	3	3	-	-	3	3
Tompaso Barat	-	-	1	1	1	1
Kawangkoan	1	1	1	1	2	2
Kawangkoan Barat	-	1	-	-	-	1
Kawangkoan Utara	-	-	-	-	-	-
Sonder	1	1	1	1	2	2
Tombariri	1	1	1	1	2	2
Tombariri Timur	-	-	-	-	-	-
Pineleng	2	2	3	3	5	5
Tombulu	1	1	-	-	1	1
Mandolang	-	-	-	-	-	-
Tondano Barat	1	1	2	2	3	3
Tondano Selatan	1	1	-	-	1	1
Remboken	1	1	-	-	1	1
Kakas	1	1	-	-	1	1
Kakas Barat	-	-	-	-	-	-
Lembean Timur	-	-	-	-	-	-
Eris	1	1	-	-	1	1
Kombi	1	1	1	1	2	2
Tondano Timur	-	-	1	1	1	1
Tondano Utara	1	1	-	-	1	1
Minahasa	18	19	13	13	31	32

Lanjutan Tabel/Continued Table 4.1.7

Kecamatan Subdistrict	Guru/Teachers					
	Negeri/Public		Swasta/Private		Jumlah/Total	
	2019/2020	2020/2021	2019/2020	2020/2021	2019/2020	2020/2021
(1)	(2)	(3)	(4)	(5)	(6)	(7)
Langowan Timur	69	70	24	25	93	95
Langowan Barat	-	-	-	-	-	-
Langowan Selatan	-	-	-	-	-	-
Langowan Utara	27	27	-	-	27	27
Tompaso	71	77	-	-	71	77
Tompaso Barat	-	-	21	26	21	26
Kawangkoan	61	62	5	3	66	65
Kawangkoan Barat	-	12	-	-	-	12
Kawangkoan Utara	-	-	-	-	-	-
Sonder	16	17	13	12	29	29
Tombariri	22	29	7	7	29	36
Tombariri Timur	-	-	-	-	-	-
Pineleng	35	35	19	19	54	54
Tombulu	10	12	-	-	10	12
Mandolang	-	-	-	-	-	-
Tondano Barat	65	66	19	18	84	84
Tondano Selatan	23	23	-	-	23	23
Remboken	30	32	-	-	30	32
Kakas	43	46	-	-	43	46
Kakas Barat	-	-	-	-	-	-
Lembean Timur	-	-	-	-	-	-
Eris	10	9	-	-	10	9
Kombi	20	20	5	5	25	25
Tondano Timur	-	-	8	5	8	5
Tondano Utara	58	60	-	-	58	60
Minahasa	560	597	121	120	681	717

Lanjutan Tabel/*Continued Table* 4.1.7

Kecamatan Subdistrict	Murid/Students					
	Negeri/Public		Swasta/Private		Jumlah/Total	
	2019/2020	2020/2021	2019/2020	2020/2021	2019/2020	2020/2021
(1)	(2)	(3)	(4)	(5)	(6)	(7)
Langowan Timur	972	1 044	203	147	1 175	1 191
Langowan Barat	-	-	-	-	-	-
Langowan Selatan	-	-	-	-	-	-
Langowan Utara	294	297	-	-	294	297
Tompaso	844	813	-	-	844	813
Tompaso Barat	-	-	325	303	325	303
Kawangkoan	946	942	92	38	1 038	980
Kawangkoan Barat	-	31	-	-	-	31
Kawangkoan Utara	-	-	-	-	-	-
Sonder	98	63	171	165	269	228
Tombariri	516	551	51	43	567	594
Tombariri Timur	-	-	-	-	-	-
Pineleng	361	391	244	194	605	585
Tombulu	53	44	-	-	53	44
Mandolang	-	-	-	-	-	-
Tondano Barat	871	1 057	124	73	995	1 130
Tondano Selatan	180	174	-	-	180	174
Remboken	388	419	-	-	388	419
Kakas	550	562	-	-	550	562
Kakas Barat	-	-	-	-	-	-
Lembean Timur	-	-	-	-	-	-
Eris	37	46	-	-	37	46
Kombi	44	59	55	60	99	119
Tondano Timur	-	-	126	44	126	44
Tondano Utara	982	937	-	-	982	937
Minahasa	7 136	7 430	1 391	1 067	8 527	8 497

Catatan/Note: ¹ Jumlah guru termasuk kepala sekolah dan guru/*The total of teachers including headmaster and teacher*

Sumber/Source: Kementerian Pendidikan dan Kebudayaan, Data Semester Ganjil/*Ministry of Educations and Culture, Odd Semester Data*

Tabel
Table 4.1.8

Jumlah Sekolah, Guru, dan Murid Sekolah Menengah Kejuruan (SMK) di Bawah Kementerian Pendidikan dan Kebudayaan Menurut Kecamatan di Kabupaten Minahasa, 2019/2020 dan 2020/2021
Number of Schools, Teachers, and Pupils in Vocational High Schools Under The Ministry of Education and Culture by Subdistrict in Minahasa Regency, 2019/2020 and 2020/2021

Kecamatan Subdistrict	Sekolah/Schools					
	Negeri/Public		Swasta/Private		Jumlah/Total	
	2019/2020	2020/2021	2019/2020	2020/2021	2019/2020	2020/2021
(1)	(2)	(3)	(4)	(5)	(6)	(7)
Langowan Timur	-	-	1	1	1	1
Langowan Barat	1	1	-	-	1	1
Langowan Selatan	-	-	-	-	-	-
Langowan Utara	-	-	-	-	-	-
Tompaso	-	-	1	1	1	1
Tompaso Barat	-	-	-	-	-	-
Kawangkoan	-	-	2	2	2	2
Kawangkoan Barat	-	-	-	-	-	-
Kawangkoan Utara	-	-	-	-	-	-
Sonder	1	1	-	-	1	1
Tombariri	1	1	1	1	2	2
Tombariri Timur	-	-	-	-	-	-
Pineleng	-	-	2	2	2	2
Tombulu	1	1	-	-	1	1
Mandolang	1	1	-	-	1	1
Tondano Barat	2	2	-	-	2	2
Tondano Selatan	-	-	1	1	1	1
Remboken	-	-	-	-	-	-
Kakas	1	1	-	-	1	1
Kakas Barat	-	-	-	-	-	-
Lembean Timur	1	1	-	-	1	1
Eris	-	-	-	-	-	-
Kombi	-	-	-	-	-	-
Tondano Timur	-	-	-	-	-	-
Tondano Utara	1	1	1	1	2	2
Minahasa	10	10	9	9	19	19

Lanjutan Tabel/Continued Table 4.1.8

Kecamatan Subdistrict	Guru/Teachers ¹					
	Negeri/Public		Swasta/Private		Jumlah/Total	
	2019/2020	2020/2021	2019/2020	2020/2021	2019/2020	2020/2021
(1)	(2)	(3)	(4)	(5)	(6)	(7)
Langowan Timur	-	-	11	11	11	11
Langowan Barat	37	36	-	-	37	36
Langowan Selatan	-	-	-	-	-	-
Langowan Utara	-	-	-	-	-	-
Tompaso	-	-	8	7	8	7
Tompaso Barat	-	-	-	-	-	-
Kawangkoan	-	-	40	41	40	41
Kawangkoan Barat	-	-	-	-	-	-
Kawangkoan Utara	-	-	-	-	-	-
Sonder	37	38	-	-	37	38
Tombariri	21	24	2	2	23	26
Tombariri Timur	-	-	-	-	-	-
Pineleng	-	-	16	16	16	16
Tombulu	10	11	-	-	10	11
Mandolang	43	44	-	-	43	44
Tondano Barat	90	89	-	-	90	89
Tondano Selatan	-	-	8	9	8	9
Remboken	-	-	-	-	-	-
Kakas	32	32	-	-	32	32
Kakas Barat	-	-	-	-	-	-
Lembean Timur	11	13	-	-	11	13
Eris	-	-	-	-	-	-
Kombi	-	-	-	-	-	-
Tondano Timur	-	-	-	-	-	-
Tondano Utara	46	52	12	14	58	66
Minahasa	327	339	97	100	424	439

Lanjutan Tabel/Continued Table 4.1.8

Kecamatan Subdistrict	Murid/Students					
	Negeri/Public		Swasta/Private		Jumlah/Total	
	2019/2020	2020/2021	2019/2020	2020/2021	2019/2020	2020/2021
(1)	(2)	(3)	(4)	(5)	(6)	(7)
Langowan Timur	-	-	143	122	143	122
Langowan Barat	415	453	-	-	415	453
Langowan Selatan	-	-	-	-	-	-
Langowan Utara	-	-	-	-	-	-
Tompaso	-	-	48	25	48	25
Tompaso Barat	-	-	-	-	-	-
Kawangkoan	-	-	433	404	433	404
Kawangkoan Barat	-	-	-	-	-	-
Kawangkoan Utara	-	-	-	-	-	-
Sonder	480	474	-	-	480	474
Tombariri	373	440	22	20	395	460
Tombariri Timur	-	-	-	-	-	-
Pineleng	-	-	178	209	178	209
Tombulu	77	82	-	-	77	82
Mandolang	786	860	-	-	786	860
Tondano Barat	1 036	962	-	-	1 036	962
Tondano Selatan	-	-	21	19	21	19
Remboken	-	-	-	-	-	-
Kakas	252	258	-	-	252	258
Kakas Barat	-	-	-	-	-	-
Lembean Timur	69	71	-	-	69	71
Eris	-	-	-	-	-	-
Kombi	-	-	-	-	-	-
Tondano Timur	-	-	-	-	-	-
Tondano Utara	572	684	86	71	658	755
Minahasa	4 060	4 284	931	870	4 991	5 154

Catatan/Note: 1 Guru yang mengajar di 2 sekolah atau lebih dihitung di masing-masing sekolah. Jumlah guru termasuk kepala sekolah dan guru/The teacher who taught in two schools or more counted in every school. The total of teachers including headmaster and teacher

Sumber/Source: Kementerian Pendidikan dan Kebudayaan, Sistem Data Pokok Pendidikan, data semester ganjil laporan sampai dengan 2020/Ministry of Educations and Culture, Basic Education Data System, odd semester report data up to 2020

Tabel
Table 4.1.9**Jumlah Sekolah, Guru, dan Murid Madrasah Aliyah (MA) di Bawah Kementerian Agama Menurut Kecamatan di Kabupaten Minahasa, 2018/2019 dan 2019/2020**
Number of Schools, Teachers, and Pupils in Madrasah Aliyah (MA) Under the Ministry of Religious Affairs by Subdistrict in Minahasa Regency, 2018/2019 dan 2019/2020

Kecamatan Subdistrict	Sekolah/Schools		Guru/Teachers		Murid/Pupils	
	2018/2019	2019/2020	2018/2019	2019/2020	2018/2019	2019/2020
(1)	(2)	(3)	(4)	(5)	(6)	(7)
Langowan Timur	...	-	...	-	...	-
Langowan Barat	...	-	...	-	...	-
Langowan Selatan	...	-	...	-	...	-
Langowan Utara	...	-	...	-	...	-
Tompaso	...	-	...	-	...	-
Tompaso Barat	...	-	...	-	...	-
Kawangkoan	...	-	...	-	...	-
Kawangkoan Barat	...	-	...	-	...	-
Kawangkoan Utara	...	-	...	-	...	-
Sonder	...	-	...	-	...	-
Tombariri	...	-	...	-	...	-
Tombariri Timur	...	-	...	-	...	-
Pineleng	...	1	...	3	...	55
Tombulu	...	-	...	-	...	-
Mandolang	...	-	...	-	...	-
Tondano Barat	...	-	...	-	...	-
Tondano Selatan	...	-	...	-	...	-
Remboken	...	-	...	-	...	-
Kakas	...	-	...	-	...	-
Kakas Barat	...	-	...	-	...	-
Lembean Timur	...	-	...	-	...	-
Eris	...	-	...	-	...	-
Kombi	...	-	...	-	...	-
Tondano Timur	...	-	...	-	...	-
Tondano Utara	...	1	...	6	...	28
Minahasa	2	2	9	9	59	83

Catatan/Note: ...

Sumber/Source: Kementerian Agama, Data Semester Ganjil/Ministry of Religious Affairs, Odd Semester Data

Tabel
Table 4.1.10

Jumlah Desa¹/Kelurahan yang Memiliki Fasilitas Sekolah Menurut Kecamatan dan Tingkat Pendidikan di Kabupaten Minahasa, 2018–2020
Number of Villages¹/Kelurahan Having Educational Facilities by Subdistrict and Educational Level in Minahasa Regency, 2018–2020

Kecamatan Subdistrict	SD Primary School		
	2018	2019	2020
(1)	(2)	(3)	(4)
Langowan Timur	7	7	7
Langowan Barat	12	12	12
Langowan Selatan	10	10	10
Langowan Utara	6	6	6
Tompaso	7	7	7
Tompaso Barat	7	7	7
Kawangkoan	8	8	8
Kawangkoan Barat	8	10	10
Kawangkoan Utara	7	8	7
Sonder	16	16	16
Tombariri	10	10	10
Tombariri Timur	7	6	6
Pineleng	9	10	10
Tombulu	9	9	9
Mandolang	10	10	10
Tondano Barat	8	7	8
Tondano Selatan	7	7	7
Remboken	10	10	10
Kakas	12	12	12
Kakas Barat	10	10	10
Lembean Timur	11	11	11
Eris	8	8	8
Kombi	12	12	12
Tondano Timur	8	8	8
Tondano Utara	8	8	8
Minahasa	227	229	229

Lanjutan Tabel/*Continued Table* 4.1.10

Kecamatan Subdistrict	SMP Junior High School		
	2018	2019	2020
(1)	(2)	(3)	(4)
Langowan Timur	1	1	1
Langowan Barat	3	3	3
Langowan Selatan	2	2	2
Langowan Utara	3	3	3
Tompaso	3	3	3
Tompaso Barat	3	3	3
Kawangkoan	5	5	5
Kawangkoan Barat	3	3	3
Kawangkoan Utara	2	1	2
Sonder	6	7	7
Tombariri	7	7	7
Tombariri Timur	4	3	3
Pineleng	4	5	5
Tombulu	6	6	6
Mandolang	4	4	4
Tondano Barat	6	6	6
Tondano Selatan	3	3	3
Remboken	4	3	3
Kakas	4	4	4
Kakas Barat	2	2	2
Lembean Timur	5	5	5
Eris	3	3	3
Kombi	9	9	9
Tondano Timur	3	3	3
Tondano Utara	3	3	3
Minahasa	98	97	98

Lanjutan Tabel/*Continued Table* 4.1.10

Kecamatan Subdistrict	SMA Senior High School		
	2018	2019	2020
(1)	(2)	(3)	(4)
Langowan Timur	2	3	3
Langowan Barat	1	1	–
Langowan Selatan	–	–	–
Langowan Utara	1	1	1
Tompaso	1	1	1
Tompaso Barat	3	2	2
Kawangkoan	1	1	1
Kawangkoan Barat	–	–	–
Kawangkoan Utara	2	1	1
Sonder	2	1	2
Tombariri	3	2	2
Tombariri Timur	–	–	–
Pineleng	3	4	4
Tombulu	1	1	1
Mandolang	2	1	1
Tondano Barat	3	3	3
Tondano Selatan	1	1	1
Remboken	1	1	1
Kakas	1	1	1
Kakas Barat	–	–	–
Lembean Timur	–	–	–
Eris	1	1	1
Kombi	2	2	2
Tondano Timur	1	1	1
Tondano Utara	2	2	2
Minahasa	34	31	31

Lanjutan Tabel/*Continued Table* 4.1.10

Kecamatan <i>Subdistrict</i>	SMK <i>Vocational School</i>		
	2018	2019	2020
(1)	(2)	(3)	(4)
Langowan Timur	2	1	1
Langowan Barat	1	2	2
Langowan Selatan	–	–	–
Langowan Utara	–	–	–
Tompaso	–	–	–
Tompaso Barat	1	1	1
Kawangkoan	2	1	1
Kawangkoan Barat	1	1	1
Kawangkoan Utara	–	–	–
Sonder	1	1	1
Tombariri	2	2	2
Tombariri Timur	–	–	–
Pineleng	–	1	1
Tombulu	1	1	1
Mandolang	2	3	3
Tondano Barat	1	1	1
Tondano Selatan	–	1	1
Remboken	–	–	–
Kakas	1	1	1
Kakas Barat	–	–	–
Lembean Timur	1	1	1
Eris	–	–	–
Kombi	–	–	–
Tondano Timur	–	–	–
Tondano Utara	2	2	2
Minahasa	18	20	20

Lanjutan Tabel/Continued Table 4.1.10

Kecamatan Subdistrict	Perguruan Tinggi University		
	2018	2019	2020
(1)	(2)	(3)	(4)
Langowan Timur	–	–	–
Langowan Barat	2	2	1
Langowan Selatan	–	–	–
Langowan Utara	–	–	–
Tompaso	–	–	–
Tompaso Barat	–	–	–
Kawangkoan	–	–	–
Kawangkoan Barat	–	–	–
Kawangkoan Utara	–	–	–
Sonder	–	–	–
Tombariri	–	–	–
Tombariri Timur	–	–	–
Pineleng	2	2	2
Tombulu	–	–	–
Mandolang	2	2	2
Tondano Barat	–	–	–
Tondano Selatan	1	1	1
Remboken	2	1	1
Kakas	–	–	–
Kakas Barat	–	–	–
Lembean Timur	–	–	–
Eris	–	–	–
Kombi	–	–	–
Tondano Timur	–	–	–
Tondano Utara	–	–	–
Minahasa	9	8	7

Catatan/Note: ¹ Desa pada tabel ini termasuk Unit Permukiman Transmigrasi (UPT) yang masih dibina oleh kementerian terkait dan nagari di Provinsi Sumatera Barat/Villages in this table include Transmigration Settlement Unit which is still fostered by the relevant ministries and the nagari in the Province of Sumatera Barat

Sumber/Source: BPS, Pendataan Potensi Desa (Podes)/ BPS-Statistics Indonesia, Village Potential Data Collection

Tabel
Table 4.1.11

Angka Partisipasi Murni (APM) dan Angka Partisipasi Kasar (APK) Menurut Jenjang Pendidikan di Kabupaten Minahasa, 2019 dan 2020
Net Participation Rates and Gross Participation Rates by Educational Level in Minahasa Regency, 2019 and 2020

Jenjang Pendidikan Educational Level	Angka Partisipasi Murni (APM) Net Participation Rates		Angka Partisipasi Kasar (APK) Gross Participation Rates	
	2019	2020	2019	2020
(1)	(2)	(3)	(4)	(5)
SD/MI Elementary School	93,28	93,46	...	104,35
SMP/MTs Junior High School	66,81	66,66	...	87,68
SMA/SMK/MA Senior High School	65,17	65,81	...	93,79

Catatan/Note: ...

Sumber/Source: BPS, Survei Sosial Ekonomi Nasional (Susenas)/BPS-Statistics Indonesia, National Socioeconomic Survey

Tabel 4.1.12 **Persentase Penduduk Berumur 15 Tahun ke Atas yang Melek Huruf Menurut Kelompok Umur di Kabupaten Minahasa, 2019 dan 2020**
Percentage of Literate People Aged 15 Years and Over by Age Group in Minahasa Regency, 2019 and 2020

Kelompok Umur <i>Age Group</i>	2019	2020
(1)	(2)	(3)
15–19	100,00	100,00
20–24	100,00	100,00
25–29	100,00	100,00
30–34	100,00	100,00
35–39	100,00	100,00
40–44	100,00	100,00
45–49	100,00	100,00
50+	99,53	99,82
Jumlah/Total	99,83	99,93
15–24	100,00	100,00
15–44	100,00	100,00
15+	99,83	99,93
45+	99,63	99,86

Catatan/Note: ...

Sumber/Source: BPS, Survei Sosial Ekonomi Nasional (Susenas)/BPS-Statistics Indonesia, National Socioeconomic Survey

Tabel
Table 4.1.13

Jumlah Mahasiswa Menurut Fakultas pada Universitas Negeri Manado Tahun 2020/2021
Number of Students by Faculty in Manado State University, 2020/2021

Fakultas Faculty	Jumlah Mahasiswa Students
(1)	(2)
Fakultas Matematika dan Ilmu Pengetahuan Alam	2 135
Fakultas Teknik	2 552
Fakultas Ilmu Keolahragaan	1 534
Fakultas Ilmu Pendidikan	2 394
Fakultas Bahasa dan Seni	1 973
Fakultas Ilmu Sosial	2 744
Fakultas Ekonomi	2 806
Program Pascasarjana	454
Pendidikan Profesi Guru	644
Jumlah	17 236

Catatan/Note: ...

Sumber/Source: Universitas Negeri Manado/Manado State University

Tabel 4.1.14 **Jumlah Lulusan Menurut Fakultas pada Universitas Negeri Manado Tahun 2019/2020**
Table 4.1.14 **Number of Graduates by Faculty in Manado State University, 2019/2020**

Fakultas Faculty	Jumlah Lulusan Graduates
(1)	(2)
Fakultas Matematika dan Ilmu Pengetahuan Alam	266
Fakultas Teknik	115
Fakultas Ilmu Keolahragaan	275
Fakultas Ilmu Pendidikan	432
Fakultas Bahasa dan Seni	260
Fakultas Ilmu Sosial	307
Fakultas Ekonomi	324
Program Pascasarjana	123
Pendidikan Profesi Guru	213
Jumlah	2 315

Catatan/Note: ...

Sumber/Source: Universitas Negeri Manado/Manado State University

Tabel
Table 4.1.15**Jumlah Program Studi Menurut Fakultas pada Universitas Negeri Manado, 2018-2020**
Number of Study Program by Faculty in Manado State University, 2018-2020

Fakultas Faculty	2018	2019	2020
(1)	(2)	(3)	(4)
Fakultas Matematika dan Ilmu Pengetahuan Alam	8	8	8
Fakultas Teknik	10	9	9
Fakultas Ilmu Keolahragaan	4	4	4
Fakultas Ilmu Pendidikan	6	6	6
Fakultas Bahasa dan Seni	8	8	8
Fakultas Ilmu Sosial	8	8	8
Fakultas Ekonomi	5	5	5
Program Pascasarjana	14	14	14
Jumlah	63	62	62

Catatan/Note: ...

Sumber/Source: Universitas Negeri Manado/Manado State University

Tabel 4.1.16 **Jumlah Dosen Menurut Fakultas pada Universitas Negeri Manado, 2020/2021**
Table 4.1.16 **Number of Lecturers by Faculty in Manado State University, 2020/2021**

Fakultas Faculty	Jumlah Dosen Lecturers
(1)	(2)
Fakultas Matematika dan Ilmu Pengetahuan Alam	140
Fakultas Teknik	121
Fakultas Ilmu Keolahragaan	54
Fakultas Ilmu Pendidikan	114
Fakultas Bahasa dan Seni	122
Fakultas Ilmu Sosial	106
Fakultas Ekonomi	105
Jumlah	762

Catatan/Note: ...

Sumber/Source: Universitas Negeri Manado/Manado State University

Tabel
Table 4.1.17

**Jumlah Tenaga Administrasi pada Universitas Negeri
Manado, 2020/2021**
*Number of Administrative Personnels in Manado State
University, 2020/2021*

Fakultas Faculty	Jumlah Dosen Lecturers
(1)	(2)
Fakultas Matematika dan Ilmu Pengetahuan Alam	21
Fakultas Teknik	26
Fakultas Ilmu Keolahragaan	19
Fakultas Ilmu Pendidikan	25
Fakultas Bahasa dan Seni	16
Fakultas Ilmu Sosial	18
Fakultas Ekonomi	17
Program Pascasarjana	14
Biro AAK	31
Biro AUK	99
Biro APKSI	21
Pusat Komputer	5
Perpustakaan	22
Lembaga Pengabdian pada Masyarakat	10
Jumlah	344

Catatan/Note: ...

Sumber/Source: Universitas Negeri Manado/Manado State University

Tabel 4.1.18 **Jumlah Mahasiswa Institut Pemerintahan Dalam Negeri Menurut Tingkat dan Jenis Kelamin, 2020**
Table 4.1.18 **Number of Students of Institute of Public Administration by Level and Sex, 2020**

	Tingkat Level	Laki-laki Male	Perempuan Female
	(1)	(2)	(3)
Madya Praja		-	-
Nindya Praja		209	125
	Jumlah	209	125

Catatan/Note: ...

Sumber/Source: Institut Pemerintahan Dalam Negeri/*Institute of Public Administration*

Tabel 4.1.19
Table

**Jumlah Dosen Institut Pemerintahan Dalam Negeri
Menurut Pendidikan dan Jenis Kelamin, 2020**
*Number of Lecturers of Institute of Public Administration by
Education and Sex, 2020*

Pendidikan <i>Education</i>	Laki-laki <i>Male</i>	Perempuan <i>Female</i>
(1)	(2)	(3)
S1	-	-
S2	6	3
S3	8	1
Jumlah	14	4

Catatan/Note: ...

Sumber/Source: Institut Pemerintahan Dalam Negeri/*Institute of Public Administration*

Tabel 4.1.20 **Jumlah Tenaga Administrasi Institut Pemerintahan Dalam Negeri Menurut Status dan Jenis Kelamin, 2020**
Table 4.1.20 **Number of Administrative Personnels of Institute of Public Administration by Status and Sex, 2020**

	Pendidikan Education	Laki-laki Male	Perempuan Female
	(1)	(2)	(3)
PNS		28	16
Tenaga Honorer		85	31
	Jumlah	113	48

Catatan/Note: ...

Sumber/Source: Institut Pemerintahan Dalam Negeri/*Institute of Public Administration*

Tabel
Table 4.1.21

**Jumlah Koleksi di Perpustakaan Daerah Kabupaten
Minahasa, 2020**
Number of Collection of Minahasa Local Library, 2020

	Pendidikan <i>Education</i>	Jumlah Koleksi <i>Number of Collection</i>
	(1)	(2)
Koleksi Bu		
	Fiksi	1 046
	Non Fiksi	9 185
	Referensi	30
Koleksi Majalah		
	Populer	-
	Ilmiah	-
Koleksi Surat		
	Lokal	-
	Nasional	-
	Koleksi Audio	20
	Koleksi Peta	-
	Jumlah	10 281

Catatan/Note: ...

Sumber/Source: Kantor Perpustakaan dan Arsip Daerah Kabupaten Minahasa/Local Library of Minahasa Regency

4.2 KESEHATAN HEALTH

Tabel
Table 4.2.1 Jumlah Desa¹/Kelurahan Yang Memiliki Sarana Kesehatan Menurut Kecamatan di Kabupaten Minahasa, 2018–2020
Number of Villages¹/Kelurahan Having Health Facilities by Subdistrict in Minahasa Regency, 2018–2020

Kecamatan Subdistrict	Rumah Sakit Hospital		
	2018	2019	2020
(1)	(2)	(3)	(4)
Langowan Timur	-	-	-
Langowan Barat	2	2	2
Langowan Selatan	-	-	-
Langowan Utara	-	-	-
Tompaso	-	-	-
Tompaso Barat	-	-	-
Kawangkoan	-	-	-
Kawangkoan Barat	-	-	-
Kawangkoan Utara	-	-	-
Sonder	1	1	1
Tombariri	-	-	-
Tombariri Timur	-	-	-
Pineleng	1	-	-
Tombulu	-	-	-
Mandolang	-	-	1
Tondano Barat	-	-	-
Tondano Selatan	-	-	-
Remboken	-	-	-
Kakas	-	-	-
Kakas Barat	-	-	-
Lembean Timur	-	-	-
Eris	-	-	-
Kombi	-	-	-
Tondano Timur	1	1	1
Tondano Utara	-	-	-
Minahasa	5	4	5

Lanjutan Tabel/*Continued Table* 4.2.1

Kecamatan <i>Subdistrict</i>	Rumah Sakit Bersalin <i>Maternity Hospital</i>		
	2018	2019	2020
(1)	(2)	(3)	(4)
Langowan Timur	-	-	-
Langowan Barat	-	-	-
Langowan Selatan	-	-	-
Langowan Utara	-	-	-
Tompaso	-	-	-
Tompaso Barat	-	-	-
Kawangkoan	-	-	-
Kawangkoan Barat	-	-	-
Kawangkoan Utara	-	-	-
Sonder	-	-	-
Tombariri	-	-	-
Tombariri Timur	-	-	-
Pineleng	1	-	-
Tombulu	-	-	-
Mandolang	-	-	-
Tondano Barat	-	-	-
Tondano Selatan	-	-	-
Remboken	-	-	-
Kakas	-	-	-
Kakas Barat	-	-	-
Lembean Timur	-	-	-
Eris	-	-	-
Kombi	-	-	-
Tondano Timur	-	-	-
Tondano Utara	-	-	-
Minahasa	1	-	-

Lanjutan Tabel/Continued Table 4.2.1

Kecamatan Subdistrict	Poliklinik Polyclinic		
	2018	2019	2020
(1)	(2)	(3)	(4)
Langowan Timur	-	1	1
Langowan Barat	-	-	-
Langowan Selatan	-	-	-
Langowan Utara	-	-	-
Tompaso	1	1	1
Tompaso Barat	-	-	-
Kawangkoan	-	-	-
Kawangkoan Barat	-	-	-
Kawangkoan Utara	-	-	-
Sonder	-	-	-
Tombariri	-	-	-
Tombariri Timur	2	-	-
Pineleng	2	-	-
Tombulu	1	-	-
Mandolang	-	-	-
Tondano Barat	-	1	-
Tondano Selatan	1	-	-
Remboken	-	-	-
Kakas	-	-	-
Kakas Barat	-	-	-
Lembean Timur	-	-	-
Eris	-	-	-
Kombi	1	1	1
Tondano Timur	-	-	-
Tondano Utara	-	-	1
Minahasa	8	4	4

Lanjutan Tabel/*Continued Table* 4.2.1

Kecamatan Subdistrict	Puskesmas Public Health Center		
	2018	2019	2020
(1)	(2)	(3)	(4)
Langowan Timur	-	1	1
Langowan Barat	1	1	1
Langowan Selatan	1	1	1
Langowan Utara	1	1	1
Tompaso	1	1	1
Tompaso Barat	-	-	-
Kawangkoan	-	-	-
Kawangkoan Barat	1	1	1
Kawangkoan Utara	1	1	1
Sonder	1	1	1
Tombariri	2	1	1
Tombariri Timur	4	1	1
Pineleng	3	1	1
Tombulu	2	1	1
Mandolang	1	1	1
Tondano Barat	-	-	-
Tondano Selatan	1	1	1
Remboken	-	1	1
Kakas	1	1	1
Kakas Barat	1	1	1
Lembean Timur	1	1	1
Eris	1	1	1
Kombi	1	1	1
Tondano Timur	1	1	1
Tondano Utara	1	1	1
Minahasa	27	22	22

Lanjutan Tabel/*Continued Table 4.2.1*

Kecamatan Subdistrict	Puskesmas Pembantu Subsidiary of Public Health Center		
	2018	2019	2020
(1)	(2)	(3)	(4)
Langowan Timur	-	-	-
Langowan Barat	3	2	1
Langowan Selatan	1	-	2
Langowan Utara	-	1	-
Tompaso	1	1	1
Tompaso Barat	3	1	1
Kawangkoan	1	1	1
Kawangkoan Barat	1	2	2
Kawangkoan Utara	2	1	1
Sonder	5	2	1
Tombariri	-	-	-
Tombariri Timur	3	3	1
Pineleng	2	1	1
Tombulu	4	3	3
Mandolang	1	1	1
Tondano Barat	1	1	1
Tondano Selatan	3	4	4
Remboken	3	4	4
Kakas	1	1	-
Kakas Barat	3	1	-
Lembean Timur	2	-	-
Eris	1	-	-
Kombi	5	5	5
Tondano Timur	-	-	-
Tondano Utara	-	-	-
Minahasa	46	35	30

Lanjutan Tabel/*Continued Table* 4.2.1

Kecamatan Subdistrict	Apotek Pharmacy		
	2018	2019	2020
(1)	(2)	(3)	(4)
Langowan Timur	3	2	2
Langowan Barat	2	2	2
Langowan Selatan	-	-	-
Langowan Utara	-	-	-
Tompaso	-	1	1
Tompaso Barat	-	-	-
Kawangkoan	-	1	1
Kawangkoan Barat	-	-	-
Kawangkoan Utara	-	-	1
Sonder	2	2	2
Tombariri	1	1	1
Tombariri Timur	1	-	-
Pineleng	2	-	1
Tombulu	-	-	-
Mandolang	1	1	1
Tondano Barat	2	2	2
Tondano Selatan	3	2	3
Remboken	-	-	1
Kakas	-	-	-
Kakas Barat	-	-	-
Lembean Timur	-	-	-
Eris	-	-	-
Kombi	-	-	-
Tondano Timur	3	3	3
Tondano Utara	-	1	1
Minahasa	20	18	22

Catatan/Note: ¹ Desa pada tabel ini termasuk Unit Permukiman Transmigrasi (UPT) yang masih dibina oleh kementerian terkait dan nagari di Provinsi Sumatera Barat/*Villages in this table include Transmigration Settlement Unit which is still fostered by the relevant ministries and the nagari in the Province of Sumatera Barat*

Sumber/Source: BPS, Pendataan Potensi Desa (Podes)/BPS-Statistics Indonesia, Village Potential Data Collecting

Tabel
Table 4.2.2**Jumlah Tenaga Kesehatan Menurut Kecamatan di Kabupaten
Minahasa, 2020**
**Number of Medical Personnel by Subdistrict in Minahasa Regency,
2020**

Kecamatan Subdistrict	Dokter Doctor	Perawat Nurse	Bidan Midwife	Farmasi Pharmaceutical	Ahli Gizi Nutritionist
(1)	(2)	(3)	(4)	(5)	(6)
Langowan Timur	4	8	8	1	2
Langowan Barat	3	8	5	1	–
Langowan Selatan	1	6	6	1	2
Langowan Utara	3	5	4	1	1
Tompaso	3	13	10	1	3
Tompaso Barat	–	–	–	–	–
Kawangkoan	4	11	5	3	3
Kawangkoan Barat	4	3	5	1	1
Kawangkoan Utara	–	–	–	–	–
Sonder	3	8	10	1	1
Tombariri	5	9	10	1	1
Tombariri Timur	3	6	5	1	–
Pineleng	4	4	11	1	2
Tombulu	3	8	6	1	2
Mandolang	5	23	5	1	1
Tondano Barat
Tondano Selatan	3	8	6	1	2
Remboken	7	5	7	1	1
Kakas	2	7	9	1	2
Kakas Barat	2	3	3	1	2
Lembean Timur	2	3	4	1	1
Eris	3	4	5	1	1
Kombi	2	3	7	–	–
Tondano Timur	3	10	7	1	1
Tondano Utara	4	3	5	1	1
Minahasa	73	158	143	23	30

Catatan/Note: ...

Sumber/Source: Dinas Kesehatan Kabupaten Minahasa/Regional Health Office of Minahasa Regency

Tabel
Table 4.2.3

Jumlah Rumah Sakit Umum, Rumah Sakit Khusus, Puskesmas, Klinik Pratama, dan Posyandu Menurut Kecamatan di Kabupaten Minahasa, 2019 dan 2020
Number of General Hospital, Specialized Hospital, Public Health Center, Primary Clinic, and Integrated Health Post by Subdistrict in Minahasa Regency, 2019 and 2020

Kecamatan Subdistrict	Rumah Sakit Umum General Hospital		Rumah Sakit Khusus Specialized Hospital		Puskesmas Public Health Center	
	2019	2020	2019	2020	2019	2020
(1)	(2)	(3)	(4)	(5)	(6)	(7)
Langowan Timur	–	–	–	–	1	1
Langowan Barat	1	1	–	–	1	1
Langowan Selatan	1	1	–	–	1	1
Langowan Utara	–	–	–	–	1	1
Tompaso	–	–	–	–	1	1
Tompaso Barat	–	–	–	–	–	–
Kawangkoan	–	–	–	–	1	1
Kawangkoan Barat	–	–	–	–	1	1
Kawangkoan Utara	–	–	–	–	–	–
Sonder	1	1	–	–	1	1
Tombariri	–	–	–	–	1	1
Tombariri Timur	–	–	–	–	1	1
Pineleng	–	–	–	–	1	1
Tombulu	–	–	–	–	1	1
Mandolang	–	1	–	–	1	1
Tondano Barat	–	–	–	–	–	–
Tondano Selatan	–	–	–	–	1	1
Remboken	–	–	–	–	1	1
Kakas	–	–	–	–	1	1
Kakas Barat	–	–	–	–	1	1
Lembean Timur	–	–	–	–	1	1
Eris	–	–	–	–	1	1
Kombi	–	–	–	–	1	1
Tondano Timur	1	1	–	–	1	1
Tondano Utara	–	–	–	–	1	1
Minahasa	4	5	–	–	22	22

Lanjutan Tabel/Continued Table 4.2.3

Kecamatan Subdistrict	Klinik Pratama Primary Clinic		Posyandu Integrated Health Post	
	2019	2020	2019	2020
(1)	(8)	(9)	(10)	(11)
Langowan Timur	–	–	10	10
Langowan Barat	–	–	16	16
Langowan Selatan	–	–	10	10
Langowan Utara	–	–	8	8
Tompaso	–	–	10	10
Tompaso Barat	–	–	10	10
Kawangkoan	–	–	10	10
Kawangkoan Barat	–	–	10	10
Kawangkoan Utara	–	–	10	10
Sonder	–	–	19	19
Tombariri	–	–	10	11
Tombariri Timur	–	–	10	10
Pineleng	–	–	21	20
Tombulu	–	–	13	13
Mandolang	–	–	18	17
Tondano Barat	–	–	10	10
Tondano Selatan	–	–	8	8
Remboken	–	–	13	11
Kakas	–	–	13	13
Kakas Barat	–	–	10	10
Lembean Timur	–	–	13	11
Eris	–	–	8	8
Kombi	–	–	15	15
Tondano Timur	–	–	13	11
Tondano Utara	–	–	8	8
Minahasa	–	–	296	290

Catatan/Note: ...

Sumber/Source: Dinas Kesehatan Kabupaten Minahasa/Regional Health Office of Minahasa Regency

Tabel
Table 4.2.4

**Jumlah Kunjungan Rawat Jalan Menurut Bulan di RSUD
Sam Ratulangi, 2019 dan 2020**
*Number of Outpatient Visits by Month at Sam Ratulangi
Hospital, 2019 and 2020*

Bulan Month	2019	2020
(1)	(2)	(3)
Januari	7 765	8 126
Februari	6 473	6 909
Maret	7 589	6 397
April	6 261	3 297
Mei	7 396	2 048
Juni	5 923	1 830
Juli	7 045	2 693
Agustus	7 293	3 049
September	6 878	3 472
Oktober	7 375	3 504
November	6 877	4 208
Desember	6 629	2 399
Jumlah	83 504	47 932

Catatan/Note: ...

Sumber/Source: Rumah Sakit dr. Sam Ratulangi/dr. Sam Ratulangi Hospital

Tabel 4.2.5 **Jumlah Kunjungan Rawat Jalan Menurut Klinik di RSUD Sam Ratulangi, 2019 dan 2020**
Table **Number of Outpatient Visits by Clinic at Sam Ratulangi Hospital, 2019 and 2020**

Klinik <i>Clinic</i>	2019		2020	
	Lama	Baru	Lama	Baru
(1)	(2)	(3)	(4)	(5)
Penyakit Dalam	1 234	16 404	738	9 075
Kesehatan Anak	682	844	257	484
Bedah	1 498	4 224	351	1 976
Kebidanan dan Kandungan	1 136	2 773	586	1 211
Mata	1 931	2 584	712	988
Gigi	625	1 791	303	921
Lainnya	-	-	-	-
Jumlah	7 106	28 620	2 947	14 655

Catatan/Note: ...

Sumber/Source: Rumah Sakit dr. Sam Ratulangi/dr. Sam Ratulangi Hospital

Tabel
Table 4.2.6

**Jumlah Pasien Rawat Inap di RSUD Sam Ratulangi
Menurut Bulan, 2019 dan 2020**
*Number of Inpatient Care by Month at Sam Ratulangi
Hospital, 2019 and 2020*

Bulan Month	2019	2020
(1)	(2)	(3)
Januari	754	388
Februari	595	325
Maret	671	305
April	585	185
Mei	629	103
Juni	561	107
Juli	632	135
Agustus	580	152
September	506	157
Oktober	575	175
November	556	166
Desember	478	130
Jumlah	7 122	2 328

Catatan/Note: ...

Sumber/Source: Rumah Sakit dr. Sam Ratulangi/dr. Sam Ratulangi Hospital

Tabel 4.2.7 **Jumlah Dokter Menurut Klinik di RSUD Sam Ratulangi, 2019 dan 2020**
Table **Number of Doctors by Clinic in Sam Ratulangi Hospital, 2019 and 2020**

Klinik Clinic	2019	2020
(1)	(2)	(3)
Penyakit Dalam	2	3
Kesehatan Anak	2	2
Bedah	2	2
Kebidanan dan Kandungan	2	2
Mata	2	2
Gigi	4	4
Kulit	1	1
Saraf	2	2
Jantung dan Pembuluh Darah	2	2
Fisioterapi	2	2
Geriatri	3	3
Imunisasi	2	2
Medical Check Up	2	2
Lainnya	-	-
Jumlah	28	29

Catatan/Note: ...

Sumber/Source: Rumah Sakit dr. Sam Ratulangi/dr. Sam Ratulangi Hospital

Tabel 4.2.8
Table

**Jumlah Tempat Tidur Menurut Jenis Ruang Rawat Inap di
RSUD Sam Ratulangi, 2019 dan 2020**
*Number of Beds by Kind of Room in Sam Ratulangi Hospital,
2019 and 2020*

Klinik Clinic	2019	2020
(1)	(2)	(3)
Penyakit Dalam	52	44
Perawatan Bedah	18	
Perawatan Anak	11	10
Kebidanan dan Kandungan	18	16
Perawatan Umum	-	-
Unit Gawat Darurat	6	-
Perawatan Intensif	6	6
Perawatan Bayi	15	16
isolasi	-	20
Jumlah	126	112

Catatan/Note: ...

Sumber/Source: Rumah Sakit dr. Sam Ratulangi/dr. Sam Ratulangi Hospital

Tabel
Table 4.2.9

Jumlah PUS Peserta KB Menurut Jalur Pelayanan dan Kecamatan di Kabupaten Minahasa, 2020
Number of Childbearing Age Couple Family Planning Participants by Service and Subdistrict in Minahasa Regency, 2020

Kecamatan Subdistrict	Pemerintah	Swasta	Jumlah
(1)	(2)	(3)	(4)
Langowan Timur	1 411	623	2 034
Langowan Barat	1 632	1 062	2 694
Langowan Selatan	277	302	579
Langowan Utara	687	333	1 020
Tompaso	571	327	898
Tompaso Barat	992	1 153	2 145
Kawangkoan	913	915	1 828
Kawangkoan Barat	1 045	1 025	2 070
Kawangkoan Utara	547	593	1 140
Sonder	1 155	482	1 637
Tombariri	3 145	1 979	5 124
Tombariri Timur	813	949	1 762
Pineleng	2 111	1 437	3 548
Tombulu	964	-	964
Mandolang	2 210	2 189	4 399
Tondano Barat	462	365	827
Tondano Selatan	2 123	2 108	4 231
Remboken	688	278	966
Kakas	1 065	998	2 063
Kakas Barat	1 672	877	2 549
Lembean Timur	803	876	1 679
Eris	462	365	827
Kombi	676	247	923
Tondano Timur	1 160	693	1 853
Tondano Utara	1 267	142	1 409
Minahasa	28 851	20 318	49 169

Catatan/Note: ...

Sumber/Source: Dinas Pengendalian Penduduk dan Keluarga Berencana Kabupaten Minahasa/Population Control and Family Planning Department of Minahasa Regency

Tabel
Table 4.2.10

Jumlah Wanita Usia Subur Menurut Kelompok Umur dan Kecamatan di Kabupaten Minahasa, 2020
Number of Childbearing Age Women by Age Groups and Subdistrict in Minahasa Regency, 2020

Kecamatan Subdistrict	<20	20-29	30-39	40-49	Jumlah
(1)	(2)	(3)	(4)	(5)	(6)
Langowan Timur	514	972	853	1 038	3 377
Langowan Barat	587	1 210	1 096	1 219	4 112
Langowan Selatan	327	553	509	604	1 993
Langowan Utara	294	552	570	626	2 042
Tompaso	278	493	398	515	1 684
Tompaso Barat	401	644	554	669	2 268
Kawangkoan	395	789	677	786	2 647
Kawangkoan Barat	343	611	521	652	2 127
Kawangkoan Utara	363	620	539	685	2 207
Sonder	795	1 452	1 124	1 443	4 814
Tombariri	827	1 411	1 206	1 316	4 760
Tombariri Timur	469	780	684	793	2 726
Pineleng	1 156	2 282	1 774	2 285	7 497
Tombulu	751	1 396	1 101	1 406	4 654
Mandolang	865	1 720	1 459	1 568	5 612
Tondano Barat	825	1 620	1 363	1 454	5 262
Tondano Selatan	725	1 329	1 114	1 307	4 475
Remboken	575	927	772	962	3 236
Kakas	485	871	800	951	3 107
Kakas Barat	462	791	694	789	2 736
Lembean Timur	306	585	481	626	1 998
Eris	506	864	712	832	2 914
Kombi	428	790	642	840	2 700
Tondano Timur	615	1 177	968	1 022	3 782
Tondano Utara	557	931	913	850	3 251
Minahasa	13 849	25 370	21 524	25 238	85 981

Catatan/Note: ...

Sumber/Source: Dinas Pengendalian Penduduk dan Keluarga Berencana Kabupaten Minahasa/Population Control and Family Planning Department of Minahasa Regency

Tabel 4.2.11 Jumlah Pasangan Usia Subur Bukan Peserta KB Menurut Alasan Tidak Ber-KB dan Kecamatan di Kabupaten Minahasa, 2020
Number of Childbearing Age Couple non Family Planning Participants by Reasons and Subdistrict in Minahasa Regency, 2020

Kecamatan Subdistrict	Hamil	Ingin Segera Punya Anak	Ingin Anak Ditunda	Tidak Ingin Anak Lagi
(1)	(2)	(3)	(4)	(5)
Langowan Timur	23	166	160	190
Langowan Barat	43	173	229	79
Langowan Selatan	12	10	90	154
Langowan Utara	22	82	161	100
Tompaso	116	76	106	102
Tompaso Barat	341	5	61	60
Kawangkoan	20	90	16	23
Kawangkoan Barat	24	80	98	220
Kawangkoan Utara	21	71	104	154
Sonder	73	112	5	32
Tombariri	60	149	381	457
Tombariri Timur	36	129	145	293
Pineleng	21	76	364	576
Tombulu	20	10	87	178
Mandolang	12	25	340	725
Tondano Barat	10	29	101	169
Tondano Selatan	42	284	362	688
Remboken	10	106	129	130
Kakas	36	83	263	307
Kakas Barat	34	82	203	297
Lembean Timur	16	69	278	193
Eris	10	29	101	169
Kombi	15	50	105	269
Tondano Timur	70	70	30	71
Tondano Utara	10	10	85	297
Minahasa	1 097	2 066	4 004	5 933

Catatan/Note: ...

Sumber/Source: Dinas Pengendalian Penduduk dan Keluarga Berencana Kabupaten Minahasa/Population Control and Family Planning Department of Minahasa Regency

4.3 AGAMA DAN SOSIAL LAINNYA RELIGION AND OTHER SOCIAL AFFAIRS

Tabel 4.3.1 Jumlah Penduduk Menurut Kecamatan dan Agama yang Dianut di Kabupaten Minahasa, 2020
Population by Subdistrict and Religion in Minahasa Regency, 2020

Kecamatan Subdistrict	Islam	Protestan Protestant	Katolik Catholic	Hindu	Budha Buddha	Lainnya Others
(1)	(2)	(3)	(4)	(5)	(6)	(7)
Langowan Timur	2 308	10 931	303	3	4	8
Langowan Barat	64	16 251	658	1	1	13
Langowan Selatan	66	7 579	605	-	1	4
Langowan Utara	87	8 620	94	-	-	1
Tompaso	15	7 216	245	-	1	31
Tompaso Barat	161	8 071	726	2	-	120
Kawangkoan	891	9 298	300	7	7	11
Kawangkoan Barat	9	8 837	12	-	-	6
Kawangkoan Utara	85	8 555	330	-	-	12
Sonder	101	18 293	1 351	5	-	7
Tombariri	2 380	13 400	2 565	7	6	63
Tombariri Timur	64	7 443	3 000	1	-	5
Pineleng	4 036	18 286	5 590	83	3	42
Tombulu	536	12 322	4 953	24	4	16
Mandolang	3 452	14 925	2 303	36	28	50
Tondano Barat	2 631	18 010	304	-	6	31
Tondano Selatan	215	14 811	2 413	16	1	20
Remboken	643	11 472	470	5	-	13
Kakas	96	12 051	523	-	-	22
Kakas Barat	382	10 212	338	-	-	7
Lembean Timur	361	8 081	30	-	2	7
Eris	77	11 859	68	-	1	23
Kombi	261	11 077	144	1	-	7
Tondano Timur	218	15 197	138	4	7	21
Tondano Utara	3 485	9 132	298	-	-	9
Minahasa	22 624	291 929	27 761	195	72	549

Catatan/Note: ...

Sumber/Source: Kantor Kementerian Agama Kabupaten Minahasa/Office of Religious Affairs of Minahasa Regency

Tabel
Table 4.3.2**Jumlah Tempat Peribadatan Menurut Kecamatan di Kabupaten Minahasa, 2020**
Number of Places of Worship by Subdistrict in Minahasa Regency, 2020

Kecamatan Subdistrict	Masjid Mosque	Mushola Pray Room	Gereja Protestan Protestant Church	Gereja Katolik Catholic Church	Pura Temple	Vihara
(1)	(2)	(3)	(4)	(5)	(6)	(7)
Langowan Timur	3	1	27	1	-	-
Langowan Barat	-	-	52	3	-	-
Langowan Selatan	1	-	32	2	-	-
Langowan Utara	-	-	46	-	-	-
Tompaso	-	1	49	-	-	-
Tompaso Barat	-	-	32	1	-	-
Kawangkoan	1	-	45	1	1	-
Kawangkoan Barat	-	-	50	-	-	-
Kawangkoan Utara	-	-	67	4	-	-
Sonder	-	-	64	5	-	-
Tombariri	-	-	26	9	-	-
Tombariri Timur	3	-	58	-	-	-
Pineleng	7	1	29	12	-	-
Tombulu	-	-	43	7	1	-
Mandolang	4	-	28	4	-	-
Tondano Barat	3	-	35	1	-	-
Tondano Selatan	-	-	30	4	-	-
Remboken	3	1	25	1	1	-
Kakas	1	-	25	-	-	-
Kakas Barat	1	-	37	-	-	-
Lembean Timur	2	-	63	-	-	-
Eris	-	-	32	-	-	-
Kombi	1	-	32	-	-	-
Tondano Timur	1	2	22	2	2	-
Tondano Utara	4	3	49	-	-	-
Minahasa	35	9	998	57	5	0

Catatan/Note: ...

Sumber/Source: Kantor Kementerian Agama Kabupaten Minahasa/Office of Religious Affairs of Minahasa Regency

Tabel
Table 4.3.3

Jumlah Desa¹/Kelurahan yang Mengalami Bencana Alam² Menurut Kecamatan di Kabupaten Minahasa, 2014, 2018, dan 2019
Number of Villages¹/Kelurahan that Had Natural Disaster² by Subdistrict in Minahasa Regency, 2014, 2018, dan 2019

Kecamatan Subdistrict	Banjir/Flood		
	2018	2019	2020
(1)	(2)	(3)	(4)
Langowan Timur	3	–	–
Langowan Barat	–	–	–
Langowan Selatan	–	–	–
Langowan Utara	–	–	–
Tompaso	–	–	–
Tompaso Barat	1	–	–
Kawangkoan	–	–	–
Kawangkoan Barat	–	–	–
Kawangkoan Utara	–	–	–
Sonder	4	–	–
Tombariri	–	–	–
Tombariri Timur	–	–	–
Pineleng	4	–	1
Tombulu	2	–	–
Mandolang	–	–	–
Tondano Barat	4	–	–
Tondano Selatan	1	–	1
Remboken	6	–	2
Kakas	4	–	2
Kakas Barat	–	–	–
Lembean Timur	–	–	–
Eris	7	–	–
Kombi	–	–	–
Tondano Timur	2	–	1
Tondano Utara	–	–	–
Minahasa	38	–	7

Lanjutan Tabel/*Continued Table 4.3.3*

Kecamatan Subdistrict	Gempa/Earthquake		
	2018	2019	2020
(1)	(5)	(6)	(7)
Langowan Timur	2	–	–
Langowan Barat	–	–	–
Langowan Selatan	2	–	–
Langowan Utara	–	–	–
Tompaso	–	–	10
Tompaso Barat	–	–	3
Kawangkoan	–	–	–
Kawangkoan Barat	–	–	10
Kawangkoan Utara	–	–	–
Sonder	–	–	–
Tombariri	–	–	–
Tombariri Timur	–	–	–
Pineleng	–	–	–
Tombulu	11	–	11
Mandolang	–	–	3
Tondano Barat	–	–	8
Tondano Selatan	–	–	1
Remboken	4	–	–
Kakas	4	–	13
Kakas Barat	3	–	–
Lembean Timur	–	–	–
Eris	1	–	8
Kombi	–	–	–
Tondano Timur	–	–	11
Tondano Utara	6	–	7
Minahasa	33	–	85

Lanjutan Tabel/*Continued Table* 4.3.3

Kecamatan <i>Subdistrict</i>	Tanah Longsor/ <i>Landslide</i>		
	2018	2019	2020
(1)	(8)	(9)	(10)
Langowan Timur	2	–	–
Langowan Barat	–	–	–
Langowan Selatan	2	3	2
Langowan Utara	–	–	–
Tompaso	–	–	–
Tompaso Barat	–	–	–
Kawangkoan	–	1	1
Kawangkoan Barat	2	2	1
Kawangkoan Utara	3	1	–
Sonder	5	1	1
Tombariri	–	–	–
Tombariri Timur	–	–	–
Pineleng	2	1	1
Tombulu	7	2	–
Mandolang	1	1	2
Tondano Barat	–	–	–
Tondano Selatan	1	–	1
Remboken	–	–	–
Kakas	4	4	2
Kakas Barat	1	–	–
Lembean Timur	–	–	–
Eris	5	6	3
Kombi	–	–	–
Tondano Timur	1	–	–
Tondano Utara	2	–	2
Minahasa	38	22	16

Catatan/*Note*: ¹ Desa pada tabel ini termasuk Unit Permukiman Transmigrasi (UPT) yang masih dibina oleh kementerian terkait dan nagari di Provinsi Sumatera Barat/*Villages in this table are included in Transmigration Settlement Unit which is still fostered by the relevant ministries and the nagari in the Province of Sumatera Barat*

² Terjadi dalam tiga tahun terakhir sampai dengan saat pencacahan/*Occured during the last three years by the time of enumeration*

Sumber/*Source*: BPS, Pendataan Potensi Desa (Podes)/*BPS-Statistics Indonesia, Village Potential Data Collecting*

Tabel 4.3.4 Jumlah SIM Baru yang dikeluarkan Menurut Jenis SIM dan Bulan di Kabupaten Minahasa, 2020
Table 4.3.4 Number of New Driving Licenses Issued by Type and Month in Minahasa Regency, 2020

Bulan Month	A	C	CI	CII	D	DI
(1)	(2)	(3)	(4)	(5)	(6)	(7)
Januari	202	336	-	-	-	-
Februari	138	217	-	-	-	-
Maret	100	179	-	-	-	-
April	17	17	-	-	-	-
Mei	53	53	-	-	-	-
Juni	78	83	-	-	-	-
Juli	118	205	-	-	-	-
Agustus	145	197	-	-	-	-
September	143	194	-	-	-	-
Oktober	97	122	-	-	-	-
November	179	191	-	-	-	-
Desember	88	78	-	-	-	-
Jumlah	1 358	1 872	-	-	-	-

Catatan/Note: ...

Sumber/Source: Kepolisian Resort Minahasa/Minahasa Police Department

Tabel
Table 4.3.5

Jumlah Pelaku Pelanggaran Lalulintas Menurut Jenis Kelamin dan Bulan di Kabupaten Minahasa, 2020
Number of Traffic Violators by Sex and Month in Minahasa Regency, 2020

Bulan Month	Laki-laki Male	Perempuan Female	Jumlah Total
(1)	(2)	(3)	(4)
Januari	376	16	392
Februari	288	28	316
Maret	252	23	275
April	-	-	-
Mei	-	-	-
Juni	-	-	-
Juli	68	14	82
Agustus	213	18	231
September	72	14	86
Oktober	143	17	160
November	3	-	3
Desember	-	-	-
Jumlah	1 415	130	1 545

Catatan/Note: ...

Sumber/Source: Kepolisian Resort Minahasa/Minahasa Police Department

Tabel 4.3.6 **Jumlah Pelaku Pelanggaran Lalulintas dengan Tilang Menurut Profesi dan Bulan di Kabupaten Minahasa, 2020**
Table **Number of Traffic Violators with Tickets by Profession and Month in Minahasa Regency, 2020**

Bulan <i>Month</i>	TNI/Polri <i>Army</i>	PNS <i>Civil Servant</i>	Pelajar <i>Student</i>	Mahasiswa <i>Colleger</i>
(1)	(2)	(3)	(4)	(5)
Januari	-	28	57	29
Februari	-	26	94	32
Maret	-	24	97	28
April	-	-	-	-
Mei	-	-	-	-
Juni	-	-	-	-
Juli	-	7	19	5
Agustus	-	11	49	27
September	-	14	13	17
Oktober	-	12	32	21
November	-	-	3	-
Desember	-	-	-	-
Jumlah	-	122	364	159

Lanjutan Tabel/*Continued Table* 4.3.6

Bulan Month	Swasta Private	Sopir Driver	Lainnya Others	Jumlah Total
(1)	(6)	(7)	(8)	(9)
Januari	248	21	9	392
Februari	135	24	5	316
Maret	109	13	4	275
April	-	-	-	-
Mei	-	-	-	-
Juni	-	-	-	-
Juli	38	8	5	82
Agustus	133	11	-	231
September	31	9	2	86
Oktober	84	7	4	160
November	-	-	-	3
Desember	-	-	-	-
Jumlah	778	93	29	1 545

Catatan/Note: ...

Sumber/Source: Kepolisian Resort Minahasa/Minahasa Police Department

Tabel
Table 4.3.7**Jumlah Pelaku Pelanggaran Lalulintas dengan Tilang Menurut Pendidikan dan Bulan di Kabupaten Minahasa, 2020**
Number of Traffic Violators with Tickets by Education and Month in Minahasa Regency, 2020

Bulan Month	SD	SMP	SMA	PT	Jumlah
(1)	(2)	(3)	(4)	(5)	(6)
Januari	22	57	285	28	392
Februari	20	62	208	26	316
Maret	38	79	125	33	275
April	-	-	-	-	-
Mei	-	-	-	-	-
Juni	-	-	-	-	-
Juli	9	8	38	27	82
Agustus	16	36	141	38	231
September	9	26	29	22	86
Oktober	13	29	99	19	160
November	-	-	3	-	3
Desember	-	-	-	-	-
Jumlah	127	297	928	193	1545

Catatan/Note: ...

Sumber/Source: Kepolisian Resort Minahasa/Minahasa Police Department

Tabel
Table 4.3.8**Jumlah Pelaku Pelanggaran Lalulintas dengan Tilang Menurut Kelompok Umur dan Bulan di Kabupaten Minahasa, 2020**
Number of Traffic Violators with Tickets by Age Groups and Month in Minahasa Regency, 2020

Bulan Month	<15	16-30	31-40	41-50	>51
(1)	(2)	(3)	(4)	(5)	(6)
Januari	27	120	127	112	6
Februari	45	98	87	76	10
Maret	59	106	48	57	5
April	-	-	-	-	-
Mei	-	-	-	-	-
Juni	-	-	-	-	-
Juli	25	24	21	11	1
Agustus	49	80	58	39	5
September	18	22	23	21	2
Oktober	19	41	59	32	9
November	3	-	-	-	-
Desember	-	-	-	-	-
Jumlah	245	491	423	348	38

Catatan/Note: ...

Sumber/Source: Kepolisian Resort Minahasa/Minahasa Police Department

Tabel
Table 4.3.9

Jumlah Pelaku Pelanggaran Lalulintas dengan Tilang Menurut Waktu Tilang dan Bulan di Kabupaten Minahasa, 2020
Number of Traffic Violators with Tickets by Time of Offenses and Month in Minahasa Regency, 2020

Bulan Month	00.00-06.00	06.00-12.00	12.00-18.00	18.00-24.00
(1)	(2)	(3)	(4)	(5)
Januari	251	128	13	-
Februari	130	114	72	-
Maret	5	238	32	-
April	-	-	-	-
Mei	-	-	-	-
Juni	-	-	-	-
Juli	-	45	37	-
Agustus	-	135	96	-
September	-	48	38	-
Oktober	-	114	46	-
November	3	-	-	-
Desember	-	-	-	-
Jumlah	389	822	334	-

Catatan/Note: ...

Sumber/Source: Kepolisian Resort Minahasa/Minahasa Police Department

Tabel
Table 4.3.10

Jumlah Pelaku Pelanggaran Lalulintas dengan Tilang Menurut Waktu Tilang dan Bulan di Kabupaten Minahasa, 2020
Number of Traffic Violators with Tickets by Time of Offenses and Month in Minahasa Regency, 2020

Bulan Month	Teguran	Tilang
(1)	(2)	(3)
Januari	11	392
Februari	16	316
Maret	15	275
April	-	-
Mei	-	-
Juni	-	-
Juli	189	82
Agustus	165	231
September	115	86
Oktober	140	160
November	156	3
Desember	-	-
Jumlah	807	1 545

Catatan/Note: ...

Sumber/Source: Kepolisian Resort Minahasa/Minahasa Police Department

Tabel
Table 4.3.11

**Jumlah Pemilih pada Pemilihan Gubernur Sulawesi Utara
Menurut Kecamatan dan Jenis Kelamin di Kabupaten
Minahasa, 2020**
*Number of Voters in the Election for the Governor of
Sulawesi Utara by Subdistrict and Sex in Minahasa Regency,
2020*

Kecamatan Subdistrict	Laki-Laki Male	Perempuan Female	Jumlah Total
(1)	(2)	(3)	(4)
Langowan Timur	5 060	5 011	10 071
Langowan Barat	6 528	6 186	12 714
Langowan Selatan	3 235	2 940	6 175
Langowan Utara	3 379	3 186	6 565
Tompaso	2 863	2 804	5 667
Tompaso Barat	3 319	3 168	6 487
Kawangkoan	3 812	3 793	7 605
Kawangkoan Barat	3 472	3 362	6 834
Kawangkoan Utara	3 313	3 203	6 516
Sonder	7 332	7 140	14 472
Tombariri	6 392	6 406	12 798
Tombariri Timur	3 818	3 680	7 498
Pineleng	10 037	9 896	19 933
Tombulu	6 543	6 270	12 813
Mandolang	6 870	6 903	13 773
Tondano Barat	7 344	7 412	14 756
Tondano Selatan	6 400	6 242	12 642
Remboken	4 613	4 460	9 073
Kakas	4 770	4 484	9 254
Kakas Barat	4 143	3 883	8 026
Lembean Timur	3 164	3 020	6 184
Eris	4 427	4 337	8 764
Kombi	4 329	4 284	8 613
Tondano Timur	5 813	5 627	11 440
Tondano Utara	4 583	4 747	9 330
Minahasa	125 559	122 444	248 003

Catatan/Note: ...

Sumber/Source: Komisi Pemilihan Umum/General Election Commission

Tabel
Table 4.3.12

Banyaknya Perkara Pidana, Perdata Gugatan, Perdata Permohonan dan Perdata Sederhana di Pengadilan Negeri Tondano di Kabupaten Minahasa, 2020
Number of Criminal Case, Civil Case Lawsuit, Application Civil Case and Simple Civil Case in District Court of Tondano in Minahasa Regency, 2020

Keterangan Information	Perkara Pidana Criminal Case	Perkara Perdata Gugatan Civil Case Lawsuit	Perkara Perdata Permohonan Application Civil Case	Perkara Perdata Sederhana Simple Civil Case
(1)	(2)	(3)	(4)	(5)
Sisa Tahun 2019 <i>Left from 2019</i>	74	91	3	2
Masuk Tahun 2020 <i>Entered in 2020</i>	241	397	526	35
Putus Tahun 2020 <i>Finished in 2020</i>	259	370	525	36

Catatan/Note: ...

Sumber/Source: Pengadilan Negeri Tondano/District Court Tondano

Tabel 4.3.13 **Banyaknya Perkara yang Diterima oleh Pengadilan Agama Tondano Menurut Jenisnya di Kabupaten Minahasa, 2019-2020**
Number of Case Received by Religious Court Tondano by Type in Minahasa Regency, 2019-2020

Jenis Perkara <i>Type of Case</i>	2019	2020
(1)	(2)	(3)
Perkawinan	203	196
Waris	-	-
Wasiat	-	-
Hibah	-	-
Wakaf	-	-
Zakat	-	-
Infaq	-	-
Shadaqah	-	-
Ekonomi Syariah	-	-
Lainnya	3	2
Jumlah	206	198

Catatan/Note: ...

Sumber/Source: Pengadilan Agama Tondano/Religious Court Tondano

Tabel
Table 4.3.14

Banyaknya Perkara yang Diterima oleh Pengadilan Agama Tondano Menurut Bulan di Kabupaten Minahasa, 2020
Number of Case Received by Religious Court Tondano by Month in Minahasa Regency, 2020

Bulan Month	Permohonan	Gugatan	Jumlah
(1)	(2)	(3)	(4)
Januari	2	8	10
Februari	9	12	21
Maret	5	3	8
April	-	6	6
Mei	-	2	2
Juni	15	4	19
Juli	15	20	35
Agustus	2	12	14
September	20	22	42
Oktober	8	13	21
November	8	11	19
Desember	-	1	1
Jumlah	84	114	198

Catatan/Note: ...

Sumber/Source: Pengadilan Agama Tondano/Religious Court Tondano

4.4 KEMISKINAN POVERTY

Tabel 4.4.1 **Garis Kemiskinan, Jumlah, dan Persentase Penduduk Miskin di Kabupaten Minahasa, 2013–2020**
Poverty Line, Number, and Percentage of Poor People in Minahasa Regency, 2013–2020

Tahun Year	Garis Kemiskinan (rupiah/kapita/bulan) Poverty Line (rupiah/capita/month)	Jumlah Penduduk Miskin (ribu) Number of Poor People (thousand)	Persentase Penduduk Miskin Percentage of Poor People
(1)	(2)	(3)	(4)
2013	216 181	28,50	8,81
2014	217 891	27,83	8,53
2015	234 223	28,88	8,80
2016	249 736	27,64	8,36
2017	255 535	26,34	7,90
2018	261 388	24,49	7,30
2019	275 444	24,32	7,18
2020	285 596	24,95	7,30

Catatan/Note: ...

Sumber/Source: BPS, Survei Sosial Ekonomi Nasional Maret/BPS-Statistics Indonesia, March National Socioeconomic Survey

Tabel
Table 4.4.2

Indeks Kedalaman Kemiskinan dan Indeks Keparahan Kemiskinan di Kabupaten Minahasa, 2013–2020
Poverty Gap Index and Poverty Severity Index in Minahasa Regency, 2013–2020

Tahun Year	Indeks Kedalaman Kemiskinan Poverty Gap Index	Indeks Keparahan Kemiskinan Poverty Severity Index
(1)	(2)	(3)
2013	1,20	0,26
2014	1,34	0,28
2015	1,39	0,37
2016	1,38	0,40
2017	1,36	0,40
2018	1,17	0,26
2019	1,02	0,20
2020	8,82	0,17

Catatan/Note: ...

Sumber/Source: .BPS, Survei Sosial Ekonomi Nasional Maret/BPS-Statistics Indonesia, March National Socioeconomic Survey

Pertanian, Kehutanan, Peternakan dan Perikanan

Agriculture, Forestry, Livestock, and Fishery

Bab
Chapter

5

PRODUKSI TANAMAN DI MINAHASA (kg)

Plants Production in Minahasa



Cabai Rawit/*Chilli*

26.992

<https://minahasakab.go.id>



Kelapa/*Coconut*

20.460



Anggrek/*Orchid*

1.066

PENJELASAN TEKNIS

1. Lahan sawah adalah lahan pertanian yang berpetak-petak dan dibatasi oleh pematang (galangan), saluran untuk menahan/ menyalurkan air, yang biasanya ditanami padi sawah tanpa memandang dari mana diperoleh atau status lahan tersebut. Lahan yang dimaksud termasuk lahan yang terdaftar di Pajak Bumi Bangunan, luran Pembangunan Daerah, lahan bengkok, lahan serobotan, lahan rawa yang ditanami padi dan lahan bekas tanaman tahunan yang telah dijadikan sawah, baik yang ditanami padi, palawija atau tanaman semusim lainnya.
2. Tegal/Kebun adalah lahan pertanian bukan sawah (lahan kering) yang ditanami tanaman semusim atau tahunan dan terpisah dengan halaman sekitar rumah serta penggunaannya tidak berpindah pindah.
3. Ladang/Huma adalah lahan pertanian bukan sawah (lahan kering) yang biasanya ditanami tanaman semusim dan penggunaannya hanya semusim atau dua musim, kemudian akan ditinggalkan bila sudah tidak subur lagi (berpindah-pindah). Kemungkinan lahan ini beberapa tahun kemudian akan dikerjakan kembali jika sudah subur.
4. Lahan yang sementara tidak diusahakan adalah lahan yang

TECHNICAL NOTES

1. *Wetland is agricultural land that separated by small dykes to resist water, where the main crop is usually wetland paddy without considering where it is got from or the status of the land. It includes the land that is registered at land income tax office, regional development contribution, 'bengkok' land, illegal ownership, swamps for rice cultivation, and annual crop land mark that has been used as rice field, which are both planted with paddy, secondary crops or the other seasonal crops.*
2. *Dry field/Garden is an dryland (unirrigated land) which is planted with seasonal or annual crops and separately from the yard around the house without shifting*
3. *Unirrigated agricultural field / Shifting cultivation land is dryland (unirrigated land) that usually is cultivated for seasonal crops and utilized only for one or two seasons, then it will be left when it is not fertile (shifting). Maybe, this land will be used again in a few years if it has been fertile.*
4. *Temporarily unused land is land that is regularly used but temporarily (more than a year but less or equal than two years) is unused, it includes wetland that is not cultivated more than two years.*
5. *The main food crops data collected consists of harvested area and productivity (yield per hectare).*

biasanya diusahakan tetapi untuk sementara (lebih dari 1 (satu) tahun tetapi kurang dari atau sama dengan 2 (dua) tahun) tidak diusahakan, termasuk lahan sawah yang tidak diusahakan selama lebih dari 2 (dua) tahun.

5. Data pokok tanaman pangan yang dikumpulkan adalah luas panen dan produktivitas (hasil per hektar). Produksi tanaman pangan merupakan hasil perkalian antara luas panen dengan produktivitas. Pengumpulan data luas panen dilakukan setiap bulan dengan pendekatan area kecamatan di seluruh wilayah Indonesia. Pengumpulan data produktivitas dilakukan melalui pengukuran langsung pada plot ubinan berukuran 2½ m x 2½ m. Pengumpulan data produktivitas dilakukan setiap subround (empat bulanan) pada waktu panen petani.
6. Data produksi padi dan palawija yang disajikan adalah dalam kualitas: gabah kering giling (padi), pipilan kering (jagung), biji kering (kedelai dan kacang tanah), dan umbi basah (ubi kayu dan ubi jalar).
7. Tanaman sayuran semusim adalah tanaman sumber vitamin, garam mineral dan lain-lain yang dikonsumsi dari bagian tanaman yang berupa daun, bunga, buah, dan umbinya, yang berumur kurang dari satu tahun.

Food crops production is generated by harvested area multiplied by productivity. The harvested area data is collected every month using Subdistrict area approach in all Subdistrict in Indonesia. The productivity data collection is conducted by a direct measurement in 2½m x 2½m crop cutting plot. The productivity measurement is conducted in every subround (four monthly) at the time when farmers are harvesting their crops.

6. *Production of paddy and secondary crops data are presented in the form of: dry unhusked rice (paddy), dry loose maize (maize), dry shells crops (soybeans and peanuts), and fresh roots (cassava and sweet potatoes).*
7. *Seasonal vegetable plants are plants which are the sources of vitamin, mineral salt, etc, consumed from the part of the plant in the form of leaf, flower, fruit, and root with the age of less than one year.*
8. *Seasonal fruit plants are plants which are the sources of vitamin, mineral salt, etc, consumed from the part of the plant in the form of fruits. These plants are creeps with the age of less than one year.*
9. *Annual fruit plants are plants which are the sources of vitamin, contained mineral salt, etc, consumed from the part of plant in the form of fruit and more than one year of age.*

8. Tanaman buah-buahan semusim adalah tanaman sumber vitamin, garam mineral, dan lain-lain berumur kurang dari satu tahun, tidak berbentuk pohon/rumpun tetapi menjalar dan berbatang lunak.
9. Tanaman buah-buahan tahunan adalah tanaman sumber vitamin, garam mineral, dan lain-lain yang dikonsumsi dari bagian tanaman yang berupa buah dan merupakan tanaman tahunan.
10. Tanaman sayuran tahunan adalah tanaman sumber vitamin, garam mineral, dan lain-lain yang dikonsumsi dari bagian tanaman yang berupa daun dan atau buah yang berumur lebih dari satu tahun.
11. Tanaman biofarmaka adalah tanaman yang bermanfaat untuk obat-obatan, kosmetik, dan kesehatan yang dikonsumsi atau digunakan dari bagian-bagian tanaman seperti daun, batang, buah, umbi (rimpang) ataupun akar.
12. Tanaman hias adalah tanaman yang mempunyai nilai keindahan baik bentuk, warna daun, tajuk maupun bunganya, digunakan untuk penghias pekarangan dan lain sebagainya.
13. Luas panen tanaman hortikultura adalah luas tanaman sayuran, buah-buahan, biofarmaka, dan tanaman hias yang diambil hasilnya/dipanen pada periode pelaporan.
10. *Annual vegetable plants are plants which are the sources of vitamin, contained mineral salt, etc, consumed from the part of the plant in the form of vegetable and more than one year of age.*
11. *Medicinal plants are plants which are useful for medicine. It is consumed from part of the plant such as leaf, flower, fruit, tuber, and root.*
12. *Ornamental plants are plants which have a beauty value, either in shape, colour of leaf or crown of flower, and they are often used as a yard decorator.*
13. *Harvested area of horticulture is area which vegetable, fruit, medicinal and ornamental plant of crop harvested during the period of report.*
14. *Harvested area of vegetables is area of entirely plant harvested/ demolished and plant harvested several times/undemolished.*
15. *Entirely plants harvested/ demolished are plants usually harvested once and demolished to be substituted by other plants, consisting of: shallots, garlic, leeks, potato, cabbage, cauli flower, mustard green, carrots, chinese radish, and red kidney beans.*
16. *Plants harvested several times/ undemolished are plants usually harvested more than once and demolished in the case that the last harvest was economically not profitable.*

14. Luas panen untuk tanaman sayuran adalah luas tanaman yang dipanen sekaligus/habis/dibongkar dan luas tanaman yang dipanen berkali-kali (lebih dari satu kali)/belum habis.
15. Tanaman yang dipanen sekaligus/habis/dibongkar adalah tanaman yang sehabis panen langsung dibongkar/dicabut, terdiri dari bawang merah, bawang putih, bawang daun, kentang, kol/kubis, kembang kol, petsai/sawi, wortel, lobak, dan kacang merah.
16. Tanaman yang dipanen berkali-kali (lebih dari satu kali)/belum habis adalah tanaman yang pemanenannya lebih dari satu kali dan biasanya dibongkar apabila panen terakhir sudah tidak memadai lagi, terdiri dari: kacang panjang, cabe besar, cabe rawit, jamur, tomat, terung, buncis, ketimun, labu siam, kangkung, bayam, melon, semangka, dan blewah.
17. Produksi hortikultura adalah hasil menurut bentuk produk dari setiap tanaman sayuran, buah-buahan, biofarmaka dan tanaman hias yang diambil berdasarkan luas yang dipanen/tanaman yang menghasilkan pada bulan/triwulan laporan.
18. Data populasi ternak bersumber dari Direktorat Jenderal Peternakan dan Kesehatan Hewan Kementerian Pertanian, sedangkan jumlah pemotongan ternak merupakan hasil Survei

They consist of : yard long beans, chili, small chili, mushroom, tomatoes, egg plant, frech beans, cucumber, pumpkin/chajota, swamp cabbage, spinach, melon, watermelon, and blewah .
17. *Horticulture production is the standard production quantity form of vegetable, fruit, medicinal and ornamental plant based on harvested area/the number of production plants reported monthly/quarterly.*
18. *Data of domestic livestock population are obtain from the Directorate General of Livestock and Animal Health Service, while data on the number of animals slaughtered are based on the quarterly survey conducted by BPS. This survey is a complete enumeration on all slaughterhouses and abattoirs in Indonesia. There are 4.033 covered in 2013.*
19. *Fishery Statistics are secondary data obtained from the Directorate General of Capture Fisheries and Directorate General of Aquaculture. Fishery statistics are categorized into capture fisheries and aquaculture. Capture fisheries are further classified into marine capture fisheries and inland open water capture fisheries. Aquaculture are further classified into several types of culture: marine culture, brackish water pond, fresh water pond, cage, floating net, and fish breeding in paddy fields*

- Laporan Pemotongan Ternak. Pengumpulan data pemotongan ternak dilakukan secara lengkap setiap triwulan di seluruh Rumah Potong Hewan (RPH) dan Tempat Pemotongan Hewan (TPH) yang ada di Indonesia. Pada tahun 2013 jumlah Dokumen RPH/TPH hasil pencacahan yang diolah sebanyak 4.033.
19. Data statistik perikanan merupakan data sekunder yang bersumber dari Direktorat Jenderal Perikanan Tangkap dan Direktorat Jenderal Budidaya. Statistik perikanan dibedakan atas data Perikanan Tangkap dan Perikanan Budidaya. Perikanan Tangkap diklasifikasikan atas penangkapan ikan di laut dan penangkapan ikan di perairan umum. Perikanan Budidaya diklasifikasikan atas jenis budidaya yaitu budidaya laut, tambak, kolam, karamba, jaring apung, dan sawah.
 20. Rumah Tangga Perikanan Tangkap adalah rumah tangga yang melakukan kegiatan penangkapan ikan/binatang air lainnya/tanaman air dengan tujuan sebagian/seluruh hasilnya untuk dijual.
 21. Rumah Tangga Perikanan Budidaya adalah rumah tangga yang melakukan kegiatan budidaya ikan/binatang air lainnya/tanaman air dengan tujuan sebagian/seluruh hasilnya untuk dijual.
 20. *A capture fishery household is a household conducting activities in catching fishes/other aquatic animals/aquatic plants, for which the products are wholly or partly to be sold.*
 21. *An aquaculture fishery household is a household conducting activities in culturing fishes/other aquatic animals/aquatic plants, for which the products are wholly or partly to be sold. different types of parameters.*

ULASAN

DESCRIPTION

Hortikultura

Tahun 2020, tanaman tomat menjadi unggulan Kabupaten Minahasa pada tanaman sayuran. Sedangkan untuk tanaman buah-buahan, komoditas unggulan Kabupaten Minahasa yaitu pisang.

Horticulture

In 2020, tomato became the potential commodities in Minahasa Regency. As for fruit crops, the main commodities in Minahasa Regency was banana.

Perkebunan

Potensi tanaman perkebunan Kabupaten Minahasa pada tahun 2020 adalah kelapa, cengkeh, dan pala. Produktivitas tanaman cengkeh sebesar 2.091 kg/ha.

Estate

Potential plantation crops of Minahasa Regency in 2020 were coconut, clove, and nutmeg. Productivity of clove in 2020 reached 2.091 kg/ha.

Peternakan

Komoditas unggulan peternakan Kabupaten Minahasa tahun 2020 adalah babi dengan jumlah sebanyak 129.721 ekor diikuti sapi potong dengan jumlah sebanyak 25.972 ekor.

Livestock

Main commodity of Minahasa Regency breeding in 2020 were pig with amount 129.721 followed by beef cattle with amount of 25.972.

Perikanan

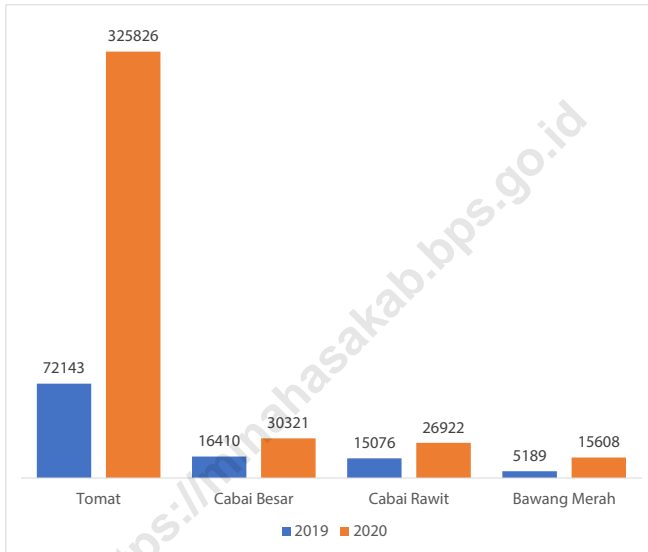
Produksi perikanan tangkap di laut pada tahun 2020 sebesar 45.397,77 ton. Sedangkan produksi Perikanan Budidaya di perairan umum mencapai 27.769,28 ton.

Fishery

Production of capture fisheries at sea in 2020 amounted to 45.397,77 tons. While Aquaculture production in public waters reached 27.769,28 tons.

Gambar 5.1
Figures

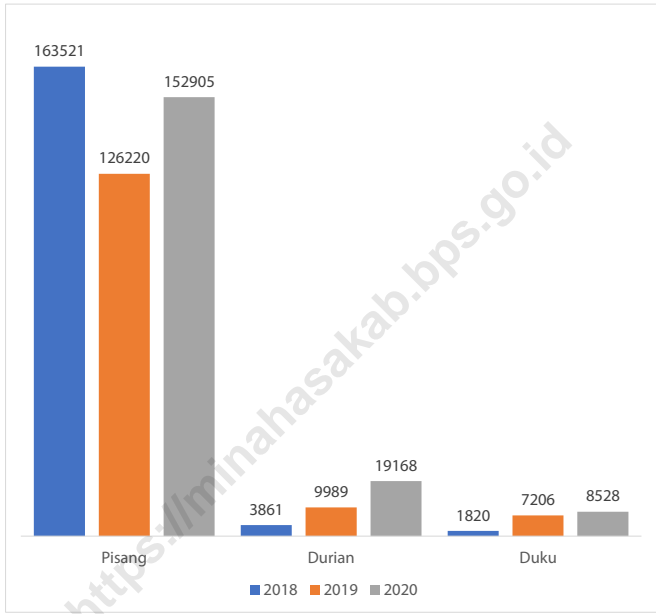
Produksi Tanaman Hortikultura, 2019-2020
Production of Horticulture Plants, 2019-2020



Sumber/Source : BPS, Statistik Pertanian Hortikultura SPH-SBS/BPS-Statistics Indonesia, Agricultural Statistic for Horticulture SPH-SBS

Gambar 5.2
Figures

Produksi Komoditas Unggulan Buah-buahan (kuintal), 2020
Production of Leading Commodity Fruits (quintals), 2020



Sumber/Source : BPS, Statistik Pertanian Hortikultura SPH-BST/BPS-Statistics Indonesia, Agricultural Statistic for Horticulture SPH-BST

5.1 HORTIKULTURA HORTICULTURE

Tabel 5.1.1 **Luas Panen Tanaman Sayuran Menurut Kecamatan dan Jenis Tanaman di Kabupaten Minahasa (ha), 2019 dan 2020***
*Harvested Area of Vegetables by Subdistrict and Kind of Plant in Minahasa Regency (ha), 2019 and 2020**

Kecamatan Subdistrict	Bawang Daun Scallion		Bawang Merah Shallots	
	2019	2020	2019	2020
(1)	(2)	(3)	(4)	(5)
Langowan Timur	1	-	-	5
Langowan Barat	54	57	22	27
Langowan Selatan	6	5	-	2
Langowan Utara	-	-	-	1
Tompaso	-	8	24	18
Tompaso Barat	8	9	16	98
Kawangkoan	-	5	8	7
Kawangkoan Barat	1	6	-	6
Kawangkoan Utara	7	4	2	2
Sonder	6	7	1	4
Tonbariri	-	-	-	1
Tombariri Timur	4	7	-	-
Pineleng	-	-	-	-
Tombulu	10	18	-	1
Mandolang	-	-	-	-
Tondano Barat	5	7	-	1
Tondano Selatan	7	8	-	6
Remboken	4	2	7	20
Kakas	-	-	2	8
Kakas Barat	9	18	-	1
Lembean Timur	-	-	-	2
Eris	-	-	-	3
Kombi	-	-	-	5
Tondano Timur	-	-	-	3
Tondano Utara	6	1	-	4
Minahasa	128	162	82	224

Lanjutan Tabel/*Continued Table* 5.1.1

Kecamatan Subdistrict	Bawang Putih Garlic		Bayam Spinach	
	2019	2020	2019	2020
	(1)	(6)	(7)	(8)
Langowan Timur	-	-	-	-
Langowan Barat	-	6	-	-
Langowan Selatan	-	4	-	-
Langowan Utara	-	1	-	-
Tompaso	4	-	-	-
Tompaso Barat	3	-	-	-
Kawangkoan	-	1	-	-
Kawangkoan Barat	-	-	-	-
Kawangkoan Utara	-	-	-	-
Sonder	-	3	-	-
Tonbariri	-	-	-	-
Tombariri Timur	-	-	-	-
Pineleng	-	-	17	16
Tombulu	-	-	-	-
Mandolang	-	-	-	-
Tondano Barat	-	-	-	-
Tondano Selatan	-	-	-	-
Remboken	-	-	-	-
Kakas	-	-	-	-
Kakas Barat	-	-	-	-
Lembean Timur	-	-	-	-
Eris	-	-	-	-
Kombi	-	-	-	-
Tondano Timur	-	2	-	-
Tondano Utara	-	3	-	1
Minahasa	7	19	17	17

Lanjutan Tabel/Continued Table 5.1.1

Kecamatan Subdistrict	Buncis String Beans		Cabai Besar Chili/Big Chili	
	2019	2020	2019	2020
(1)	(10)	(11)	(12)	(13)
Langowan Timur	-	-	1	1
Langowan Barat	20	26	34	57
Langowan Selatan	-	-	2	6
Langowan Utara	-	-	4	7
Tompaso	-	3	23	41
Tompaso Barat	-	-	39	61
Kawangkoan	-	-	6	4
Kawangkoan Barat	-	-	3	2
Kawangkoan Utara	-	-	8	2
Sonder	-	-	-	1
Tonbariri	-	-	-	-
Tombariri Timur	-	-	-	-
Pineleng	-	-	-	-
Tombulu	-	-	-	-
Mandolang	-	-	-	-
Tondano Barat	-	-	-	1
Tondano Selatan	-	1	-	10
Remboken	-	-	-	-
Kakas	-	-	-	2
Kakas Barat	-	-	2	8
Lembean Timur	-	-	-	-
Eris	-	-	-	-
Kombi	-	-	-	-
Tondano Timur	-	-	-	-
Tondano Utara	-	-	7	9
Minahasa	20	30	129	212

Lanjutan Tabel/*Continued Table 5.1.1*

Kecamatan Subdistrict	Cabai Rawit Chilli/Cayenne Pepper		Kacang Merah Red Beans	
	2019	2020	2019	2020
(1)	(14)	(15)	(16)	(17)
Langowan Timur	4	2	-	-
Langowan Barat	14	17	34	48
Langowan Selatan	7	10	-	-
Langowan Utara	6	3	1	-
Tompaso	1	2	35	50
Tompaso Barat	6	4	65	160
Kawangkoan	4	6	50	13
Kawangkoan Barat	9	13	-	-
Kawangkoan Utara	6	4	7	4
Sonder	63	34	-	9
Tonbariri	11	12	-	-
Tombariri Timur	8	12	-	-
Pineleng	23	30	-	-
Tombulu	13	18	15	18
Mandolang	5	10	-	-
Tondano Barat	10	16	5	12
Tondano Selatan	13	23	5	4
Remboken	32	87	2	3
Kakas	24	22	1	3
Kakas Barat	4	17	4	-
Lembean Timur	7	26	-	-
Eris	13	18	-	-
Kombi	8	8	-	-
Tondano Timur	14	10	4	-
Tondano Utara	24	33	5	2
Minahasa	329	437	233	326

Lanjutan Tabel/Continued Table 5.1.1

Kecamatan Subdistrict	Kacang Panjang Long Beans		Kangkung Water Spinach	
	2019	2020	2019	2020
(1)	(18)	(19)	(20)	(21)
Langowan Timur	-	-	-	-
Langowan Barat	-	-	-	-
Langowan Selatan	-	-	-	-
Langowan Utara	-	-	-	-
Tompaso	-	-	-	-
Tompaso Barat	-	-	-	-
Kawangkoan	-	-	-	-
Kawangkoan Barat	-	-	-	-
Kawangkoan Utara	2	-	-	-
Sonder	-	-	1	1
Tonbariri	1	-	-	-
Tombariri Timur	9	9	-	3
Pineleng	22	23	10	10
Tombulu	-	-	4	4
Mandolang	-	-	24	24
Tondano Barat	-	-	3	4
Tondano Selatan	-	-	14	21
Remboken	-	-	-	-
Kakas	-	-	-	-
Kakas Barat	-	-	-	-
Lembean Timur	-	-	-	-
Eris	-	-	-	-
Kombi	-	-	-	-
Tondano Timur	-	-	-	-
Tondano Utara	4	-	-	-
Minahasa	38	32	56	67

Lanjutan Tabel/Continued Table 5.1.1

Kecamatan Subdistrict	Kembang Kol Cauliflower		Kentang Potato	
	2019	2020	2019	2020
(1)	(22)	(23)	(24)	(25)
Langowan Timur	-	-	-	-
Langowan Barat	-	-	3	-
Langowan Selatan	-	-	-	-
Langowan Utara	-	-	-	-
Tompaso	-	-	-	-
Tompaso Barat	-	-	-	-
Kawangkoan	-	-	-	-
Kawangkoan Barat	-	-	-	-
Kawangkoan Utara	1	-	-	-
Sonder	-	-	-	-
Tonbariri	-	-	-	-
Tombariri Timur	-	-	-	-
Pineleng	-	-	-	-
Tombulu	-	-	-	-
Mandolang	-	-	-	-
Tondano Barat	-	-	-	-
Tondano Selatan	-	-	-	-
Remboken	-	-	-	-
Kakas	-	-	-	-
Kakas Barat	-	-	-	-
Lembean Timur	-	-	-	-
Eris	-	-	-	-
Kombi	-	-	-	-
Tondano Timur	-	-	-	-
Tondano Utara	-	-	-	-
Minahasa	1	-	3	-

Lanjutan Tabel/Continued Table 5.1.1

Kecamatan Subdistrict	Ketimun Cucumber		Kubis Cabbage	
	2019	2020	2019	2020
(1)	(26)	(27)	(28)	(29)
Langowan Timur	-	-	-	-
Langowan Barat	24	34	20	25
Langowan Selatan	2	1	2	-
Langowan Utara	-	-	-	-
Tompaso	26	23	5	6
Tompaso Barat	-	-	-	2
Kawangkoan	-	-	-	-
Kawangkoan Barat	-	-	-	-
Kawangkoan Utara	1	-	-	-
Sonder	-	-	-	-
Tonbariri	-	-	-	-
Tombariri Timur	5	12	-	-
Pineleng	-	-	-	-
Tombulu	-	-	-	-
Mandolang	-	-	-	-
Tondano Barat	-	-	-	-
Tondano Selatan	-	1	-	-
Remboken	-	-	-	-
Kakas	-	-	-	-
Kakas Barat	-	-	-	-
Lembean Timur	-	-	-	-
Eris	-	-	-	-
Kombi	-	-	-	-
Tondano Timur	-	-	-	-
Tondano Utara	-	1	1	-
Minahasa	58	72	28	33

Lanjutan Tabel/Continued Table 5.1.1

Kecamatan Subdistrict	Labu Siam Chayote		Petsai/Sawi Chinesse Cabbage	
	2019	2020*	2019	2020*
(1)	(30)	(31)	(32)	(33)
Langowan Timur	-	-	-	-
Langowan Barat	25	38	21	23
Langowan Selatan	-	-	-	-
Langowan Utara	-	-	-	-
Tompaso	-	-	30	35
Tompaso Barat	-	-	-	9
Kawangkoan	-	-	-	-
Kawangkoan Barat	-	-	-	-
Kawangkoan Utara	5	-	-	-
Sonder	-	1	-	-
Tonbariri	-	-	-	-
Tombariri Timur	7	12	-	-
Pineleng	-	-	-	-
Tombulu	-	-	-	-
Mandolang	-	-	-	-
Tondano Barat	-	2	-	-
Tondano Selatan	5	3	-	-
Remboken	-	-	-	-
Kakas	-	-	-	-
Kakas Barat	-	-	-	-
Lembean Timur	-	-	-	-
Eris	-	-	-	-
Kombi	-	-	-	-
Tondano Timur	-	-	-	-
Tondano Utara	4	2	-	-
Minahasa	46	58	51	67

Lanjutan Tabel/Continued Table 5.1.1

Kecamatan Subdistrict	Terung Eggplant		Tomat Tomato		Wortel Carrot	
	2019	2020	2019	2020	2019	2020
(1)	(34)	(35)	(36)	(37)	(38)	(39)
Langowan Timur	-	-	6	6	-	-
Langowan Barat	21	28	303	350	-	-
Langowan Selatan	-	-	10	11	-	-
Langowan Utara	-	-	11	16	-	-
Tompaso	-	3	42	67	-	-
Tompaso Barat	-	-	60	114	-	-
Kawangkoan	-	1	36	19	-	-
Kawangkoan Barat	-	-	5	4	-	-
Kawangkoan Utara	2	1	5	2	1	-
Sonder	-	-	-	2	-	-
Tonbariri	2	-	-	-	-	-
Tombariri Timur	6	8	4	6	-	-
Pineleng	14	10	-	-	-	-
Tombulu	-	-	-	-	-	-
Mandolang	-	-	-	-	-	-
Tondano Barat	6	6	3	-	2	-
Tondano Selatan	5	5	7	4	-	-
Remboken	-	2	2	1	-	-
Kakas	-	-	10	7	-	-
Kakas Barat	-	-	10	22	-	-
Lembean Timur	-	-	-	-	-	-
Eris	-	-	-	-	-	-
Kombi	-	-	-	-	-	-
Tondano Timur	-	-	-	-	-	-
Tondano Utara	1	-	4	6	3	-
Minahasa	57	64	518	637	6	-

Catatan/Note: *Angka Sementara

Sumber/Source: BPS, Statistik Pertanian Hortikultura SPH-SBS/BPS-Statistics Indonesia, Agricultural Statistic for Horticulture SPH-SBS

Tabel 5.1.2 **Produksi Tanaman Sayuran Menurut Kecamatan dan Jenis Tanaman di Kabupaten Minahasa (kuintal), 2019 dan 2020***
Production of Vegetables by Subdistrict and Kind of Plant in Minahasa Regency (quintal), 2019 and 2020*

Kecamatan Subdistrict	Bawang Daun Scallion		Bawang Merah Shallots	
	2019	2020	2019	2020
(1)	(2)	(3)	(4)	(5)
Langowan Timur	10	-	-	308
Langowan Barat	1 916	3 530	843	830
Langowan Selatan	800	550	-	150
Langowan Utara	-	-	-	80
Tompaso	-	720	2 110	2 588
Tompaso Barat	451	900	1 068	8 230
Kawangkoan	-	420	550	500
Kawangkoan Barat	15	30	-	32
Kawangkoan Utara	445	495	225	200
Sonder	480	610	30	150
Tonbariri	-	-	-	10
Tombariri Timur	255	475	-	-
Pineleng	-	-	-	-
Tombulu	159	182	-	4
Mandolang	-	-	-	-
Tondano Barat	300	250	-	50
Tondano Selatan	266	304	-	191
Remboken	170	60	350	1 230
Kakas	-	-	13	426
Kakas Barat	1 085	2 420	-	90
Lembean Timur	-	-	-	40
Eris	-	-	-	30
Kombi	-	-	-	326
Tondano Timur	-	-	-	99
Tondano Utara	530	3	-	44
Minahasa	6 882	10 949	5 189	15 608

Lanjutan Tabel/Continued Table 5.1.2

Kecamatan Subdistrict	Bawang Putih Garlic		Bayam Spinach	
	2019	2020	2019	2020
(1)	(6)	(7)	(8)	(9)
Langowan Timur	-	-	-	-
Langowan Barat	-	65	-	-
Langowan Selatan	-	40	-	-
Langowan Utara	-	10	-	-
Tompaso	180	-	-	-
Tompaso Barat	30	-	-	-
Kawangkoan	-	1	-	-
Kawangkoan Barat	-	-	-	-
Kawangkoan Utara	-	-	-	-
Sonder	-	11	-	-
Tonbariri	-	-	-	-
Tombariri Timur	-	-	-	-
Pineleng	-	-	499	271
Tombulu	-	-	-	-
Mandolang	-	-	-	-
Tondano Barat	-	-	-	-
Tondano Selatan	-	-	-	-
Remboken	-	-	-	-
Kakas	-	-	-	-
Kakas Barat	-	-	-	-
Lembean Timur	-	-	-	-
Eris	-	-	-	-
Kombi	-	-	-	-
Tondano Timur	-	32	-	-
Tondano Utara	-	22	-	1
Minahasa	210	181	499	272

Lanjutan Tabel/Continued Table 5.1.2

Kecamatan Subdistrict	Buncis String Beans		Cabai Besar Chili/Big Chili	
	2019	2020	2019	2020
(1)	(10)	(11)	(12)	(13)
Langowan Timur	-	-	20	203
Langowan Barat	645	5 800	4 210	10 235
Langowan Selatan	-	-	17	470
Langowan Utara	-	-	668	1 170
Tompaso	-	240	2 825	6 620
Tompaso Barat	-	-	5 259	8 585
Kawangkoan	-	-	830	306
Kawangkoan Barat	-	-	9	6
Kawangkoan Utara	-	-	2 265	280
Sonder	-	-	-	7
Tonbariri	-	-	-	-
Tombariri Timur	-	-	-	-
Pineleng	-	-	-	-
Tombulu	-	-	-	-
Mandolang	-	-	-	-
Tondano Barat	-	-	-	10
Tondano Selatan	-	150	-	560
Remboken	-	-	-	-
Kakas	-	-	-	300
Kakas Barat	-	-	23	1 334
Lembean Timur	-	-	-	-
Eris	-	-	-	-
Kombi	-	-	-	-
Tondano Timur	-	-	-	-
Tondano Utara	-	-	284	235
Minahasa	645	6 190	16 410	30 321

Lanjutan Tabel/Continued Table 5.1.2

Kecamatan Subdistrict	Cabai Rawit Chilli/Cayenne Pepper		Kacang Merah Red Beans	
	2019	2020	2019	2020
(1)	(14)	(15)	(16)	(17)
Langowan Timur	24	35	-	-
Langowan Barat	1 035	3 545	505	5 170
Langowan Selatan	245	330	-	-
Langowan Utara	662	225	20	-
Tompaso	140	99	525	750
Tompaso Barat	177	200	840	2 400
Kawangkoan	270	348	750	165
Kawangkoan Barat	18	37	-	-
Kawangkoan Utara	590	1 115	225	60
Sonder	973	383	-	131
Tonbariri	185	117	-	-
Tombariri Timur	535	1 529	-	-
Pineleng	5 536	3 636	-	-
Tombulu	244	114	140	156
Mandolang	77	28	-	-
Tondano Barat	240	414	46	110
Tondano Selatan	939	1 320	42	32
Remboken	600	7 415	20	100
Kakas	519	791	28	30
Kakas Barat	124	2 091	360	-
Lembean Timur	440	1 595	-	-
Eris	122	112	-	-
Kombi	96	107	-	-
Tondano Timur	448	638	35	-
Tondano Utara	837	698	120	2
Minahasa	15 076	26 922	3 656	9 106

Lanjutan Tabel/Continued Table 5.1.2

Kecamatan Subdistrict	Kacang Panjang Long Beans		Kangkung Water Spinach	
	2019	2020	2019	2020
(1)	(18)	(19)	(20)	(21)
Langowan Timur	-	-	-	-
Langowan Barat	-	-	-	-
Langowan Selatan	-	-	-	-
Langowan Utara	-	-	-	-
Tompaso	-	-	-	-
Tompaso Barat	-	-	-	-
Kawangkoan	-	-	-	-
Kawangkoan Barat	-	-	-	-
Kawangkoan Utara	350	-	-	-
Sonder	-	-	42	22
Tonbariri	5	-	-	-
Tombariri Timur	248	337	-	240
Pineleng	5 200	4 320	3 783	4 668
Tombulu	-	-	28	46
Mandolang	-	-	2 970	2 870
Tondano Barat	-	-	150	433
Tondano Selatan	-	-	1 725	1 800
Remboken	-	-	-	-
Kakas	-	-	-	-
Kakas Barat	-	-	-	-
Lembean Timur	-	-	-	-
Eris	-	-	-	-
Kombi	-	-	-	-
Tondano Timur	-	-	-	-
Tondano Utara	107	-	-	-
Minahasa	5 910	4 657	8 698	10 079

Lanjutan Tabel/Continued Table 5.1.2

Kecamatan Subdistrict	Kembang Kol Cauliflower		Kentang Potato	
	2019	2020	2019	2020
(1)	(22)	(23)	(24)	(25)
Langowan Timur	-	-	-	-
Langowan Barat	-	-	240	-
Langowan Selatan	-	-	-	-
Langowan Utara	-	-	-	-
Tompaso	-	-	-	-
Tompaso Barat	-	-	-	-
Kawangkoan	-	-	-	-
Kawangkoan Barat	-	-	-	-
Kawangkoan Utara	175	-	-	-
Sonder	-	-	-	-
Tonbariri	-	-	-	-
Tombariri Timur	-	-	-	-
Pineleng	-	-	-	-
Tombulu	-	-	-	-
Mandolang	-	-	-	-
Tondano Barat	-	-	-	-
Tondano Selatan	-	-	-	-
Remboken	-	-	-	-
Kakas	-	-	-	-
Kakas Barat	-	-	-	-
Lembean Timur	-	-	-	-
Eris	-	-	-	-
Kombi	-	-	-	-
Tondano Timur	-	-	-	-
Tondano Utara	-	-	-	-
Minahasa	175	-	240	-

Lanjutan Tabel/Continued Table 5.1.2

Kecamatan Subdistrict	Ketimun Cucumber		Kubis Cabbage	
	2019	2020	2019	2020
(1)	(26)	(27)	(28)	(29)
Langowan Timur	-	-	-	-
Langowan Barat	694	6 550	710	4 250
Langowan Selatan	30	10	700	-
Langowan Utara	-	-	-	-
Tompaso	5 200	6 200	1 100	980
Tompaso Barat	-	-	-	600
Kawangkoan	-	-	-	-
Kawangkoan Barat	-	-	-	-
Kawangkoan Utara	630	-	-	-
Sonder	-	-	-	-
Tonbariri	-	-	-	-
Tombariri Timur	1 035	1 943	-	-
Pineleng	-	-	-	-
Tombulu	-	-	-	-
Mandolang	-	-	-	-
Tondano Barat	-	-	-	-
Tondano Selatan	-	18	-	-
Remboken	-	-	-	-
Kakas	-	-	-	-
Kakas Barat	-	-	-	-
Lembean Timur	-	-	-	-
Eris	-	-	-	-
Kombi	-	-	-	-
Tondano Timur	-	-	-	-
Tondano Utara	-	1	300	-
Minahasa	7 589	14 722	2 810	5 830

Lanjutan Tabel/*Continued Table* 5.1.2

Kecamatan Subdistrict	Labu Siam Chayote		Petsai/Sawi Chinese Cabbage	
	2019	2020*	2019	2020*
(1)	(30)	(31)	(32)	(33)
Langowan Timur	-	-	-	-
Langowan Barat	886	11 765	450	2 995
Langowan Selatan	-	-	-	-
Langowan Utara	-	-	-	-
Tompaso	-	-	6 000	4 100
Tompaso Barat	-	-	-	1 600
Kawangkoan	-	-	-	-
Kawangkoan Barat	-	-	-	-
Kawangkoan Utara	6 400	-	-	-
Sonder	-	40	-	-
Tonbariri	-	-	-	-
Tombariri Timur	1 254	2 334	-	-
Pineleng	-	-	-	-
Tombulu	-	-	-	-
Mandolang	-	-	-	-
Tondano Barat	-	955	-	-
Tondano Selatan	320	144	-	-
Remboken	-	-	-	-
Kakas	-	-	-	-
Kakas Barat	-	-	-	-
Lembean Timur	-	-	-	-
Eris	-	-	-	-
Kombi	-	-	-	-
Tondano Timur	-	-	-	-
Tondano Utara	840	20	-	-
Minahasa	9 700	15 258	6 450	8 695

Lanjutan Tabel/Continued Table 5.1.2

Kecamatan Subdistrict	Terung Eggplant		Tomat Tomato		Wortel Carrot	
	2019	2020	2019	2020	2019	2020
(1)	(34)	(35)	(36)	(37)	(38)	(39)
Langowan Timur	-	-	198	337	-	-
Langowan Barat	695	6 700	36 730	196 500	-	-
Langowan Selatan	-	-	1 804	2 420	-	-
Langowan Utara	-	-	1 733	4 420	-	-
Tompaso	-	320	13 350	66 229	-	-
Tompaso Barat	-	-	3 732	41 270	-	-
Kawangkoan	-	130	7 365	2 180	-	-
Kawangkoan Barat	-	-	28	20	-	-
Kawangkoan Utara	1 500	800	3 050	1 200	200	-
Sonder	-	-	-	55	-	-
Tonbariri	38	-	-	-	-	-
Tombariri Timur	1 024	1 901	417	593	-	-
Pineleng	5 859	3 812	-	-	-	-
Tombulu	-	-	-	-	-	-
Mandolang	-	-	-	-	-	-
Tondano Barat	237	99	290	-	160	-
Tondano Selatan	235	125	510	130	-	-
Remboken	-	80	8	82	-	-
Kakas	-	-	438	1 940	-	-
Kakas Barat	-	-	2 170	7 770	-	-
Lembean Timur	-	-	-	-	-	-
Eris	-	-	-	-	-	-
Kombi	-	-	-	-	-	-
Tondano Timur	-	-	-	-	-	-
Tondano Utara	125	-	320	680	525	-
Minahasa	9 713	13 967	72 143	325 826	885	-

Catatan/Note: *Angka Sementara

Sumber/Source: BPS, Statistik Pertanian Hortikultura SPH-SBS/BPS-Statistics Indonesia, Agricultural Statistic for Horticulture SPH-SBS

Tabel
Table 5.1.3**Luas Panen Tanaman Sayuran dan Buah-buahan Semusim Menurut Jenis Tanaman di Kabupaten Minahasa (ha), 2018–2020^x**
Harvested Area of Seasonal Vegetables and Fruits by Kind of Plant in Minahasa Regency (ha), 2018–2020^x

Jenis Tanaman Kind of Plants	2018	2019	2020
(1)	(2)	(3)	(4)
Bawang Daun/ <i>Scallion</i>	136	128	162
Bawang Merah/ <i>Shallots</i>	210	82	224
Bawang Putih/ <i>Garlic</i>	-	7	19
Bayam/ <i>Spinach</i>	22	17	17
Buncis/ <i>string bean</i>	22	20	30
Cabai Besar/ <i>Chili/Big chili</i>	123	129	212
Cabai Rawit/ <i>Chili/Cayenne Pepper</i>	414	329	437
Kacang Merah/ <i>Red Beans</i>	241	233	326
Kacang Panjang/ <i>Long Beans</i>	57	38	32
Kangkung/ <i>Water Spinach</i>	56	56	67
Kembang Kol/ <i>Cauliflower</i>	5	1	-
Kentang/ <i>Potato</i>	1	3	-
Ketimun/ <i>Cucumber</i>	56	58	72
Kubis/ <i>Cabbage</i>	27	28	33
Labu Siam/ <i>Chayote</i>	55	46	58
Petsai/Sawi/ <i>Chinese Cabbage/mustard green</i>	54	51	67
Terung/ <i>Eggplant</i>	61	57	64
Tomat/ <i>Tomato</i>	365	518	637
Wortel/ <i>Carrot</i>	11	6	-

Catatan/Note: ...

Sumber/Source: BPS, Statistik Pertanian Hortikultura SPH-SBS/BPS-Statistics Indonesia, Agricultural Statistic for Horticulture SPH-SBS

Tabel 5.1.4 **Produksi Tanaman Sayuran dan Buah-buahan Semusim Menurut Jenis Tanaman di Kabupaten Minahasa (kuintal), 2018–2020***
Table 5.1.4 **Production of Seasonal Vegetables and Fruits by Kind of Plant in Minahasa Regency (quintal), 2018–2020***

Jenis Tanaman Kind of Plants	2018	2019	2020
(1)	(2)	(3)	(4)
Bawang Daun/ <i>Scallion</i>	7 840	6 882	10 949
Bawang Merah/ <i>Shallots</i>	13 808	5 189	15 608
Bawang Putih/ <i>Garlic</i>	-	210	181
Bayam/ <i>Spinach</i>	893	499	272
Buncis/ <i>string bean</i>	982	645	6 190
Cabai Besar/ <i>Chili/Big chili</i>	14 277	16 410	30 321
Cabai Rawit/ <i>Chili/Cayenne Pepper</i>	29 783	15 076	26 922
Kacang Merah/ <i>Red Beans</i>	4 632	3 656	9 106
Kacang Panjang/ <i>Long Beans</i>	7 158	5 910	4 657
Kangkung/ <i>Water Spinach</i>	9 793	8 698	10 079
Kembang Kol/ <i>Cauliflower</i>	550	175	-
Kentang/ <i>Potato</i>	300	240	-
Ketimun/ <i>Cucumber</i>	7 897	7 589	14 722
Kubis/ <i>Cabbage</i>	3 562	2 810	5 830
Labu Siam/ <i>Chayote</i>	13 482	9 700	15 258
Petsai/Sawi/ <i>Chinese Cabbage/mustard green</i>	7 140	6 450	8 695
Terung/ <i>Eggplant</i>	18 610	9 713	13 967
Tomat/ <i>Tomato</i>	58 072	72 143	325 826
Wortel/ <i>Carrot</i>	1 950	885	-

Catatan/Note: ...

Sumber/Source: BPS, Statistik Pertanian Hortikultura SPH-SBS/BPS-Statistics Indonesia, Agricultural Statistic for Horticulture SPH-SBS

Tabel
Table 5.1.5

Luas Panen Tanaman Biofarmaka Menurut Kecamatan dan Jenis Tanaman di Kabupaten Minahasa (m²), 2019 dan 2020*

Harvested Area of Medicinal Plants by Subdistrict and Kind of Plant in Minahasa Regency (m²), 2019 and 2020*

Kecamatan Subdistrict	Jahe Ginger		Kapulaga Java Cardamom	
	2019	2020*	2019	2020*
(1)	(2)	(3)	(4)	(5)
Langowan Timur	377	413	-	-
Langowan Barat	14	6	-	-
Langowan Selatan	900	1 700	-	-
Langowan Utara	-	48	-	-
Tompaso	4 750	1 500	-	-
Tompaso Barat	115	1 275	-	-
Kawangkoan	-	-	-	-
Kawangkoan Barat	1	-	-	-
Kawangkoan Utara	25 000	7 500	-	-
Sonder	-	-	-	-
Tonbariri	650	-	-	-
Tombariri Timur	28	35	-	-
Pineleng	21	31	-	-
Tombulu	21	18	2	-
Mandolang	-	-	-	-
Tondano Barat	85	15	-	-
Tondano Selatan	884	200	-	-
Remboken	35	10 215	-	-
Kakas	5 350	2 900	-	-
Kakas Barat	780	30	-	-
Lembean Timur	-	-	-	-
Eris	51	155	-	-
Kombi	160	60	-	-
Tondano Timur	175	675	-	-
Tondano Utara	-	2	-	-
Minahasa	39 397	26 778	2	-

Lanjutan Tabel/Continued Table 5.1.5

Kecamatan Subdistrict	Kencur East Indian Galangal		Kunyit Turmeric	
	2019	2020*	2019	2020*
(1)	(2)	(3)	(4)	(5)
Langowan Timur	-	-	241	517
Langowan Barat	-	-	13	6
Langowan Selatan	-	-	500	550
Langowan Utara	-	-	-	43
Tompaso	-	-	3 500	1 250
Tompaso Barat	-	-	75	1 005
Kawangkoan	-	-	-	-
Kawangkoan Barat	-	-	1	-
Kawangkoan Utara	250	-	22 000	7 000
Sonder	-	-	-	-
Tonbariri	25	-	4 044	-
Tombariri Timur	-	-	38	43
Pineleng	-	-	35	53
Tombulu	-	-	15	8
Mandolang	-	-	-	-
Tondano Barat	-	-	43	50
Tondano Selatan	-	-	579	250
Remboken	20	40	400	210
Kakas	-	-	3 850	1 800
Kakas Barat	-	-	201	24
Lembean Timur	-	-	-	-
Eris	-	-	27	191
Kombi	-	-	-	-
Tondano Timur	-	-	175	2 000
Tondano Utara	-	-	-	1
Minahasa	295	40	35 737	15 001

Lanjutan Tabel/Continued Table 5.1.5

Kecamatan Subdistrict	Lengkuas Galangal		Sambiloto King of Bitter		Temulawak Curcuma	
	2019	2020	2019	2020	2019	2020
(1)	(34)	(35)	(36)	(37)	(38)	(39)
Langowan Timur	-	-	-	-	-	-
Langowan Barat	5	3	-	-	-	-
Langowan Selatan	250	520	-	-	-	-
Langowan Utara	-	-	-	-	-	-
Tompaso	-	-	-	-	2 400	-
Tompaso Barat	-	-	-	-	-	750
Kawangkoan	-	-	-	-	-	-
Kawangkoan Barat	-	-	-	-	-	-
Kawangkoan Utara	3 500	-	-	-	-	-
Sonder	-	-	-	-	-	-
Tonbariri	105	-	-	-	4 222	-
Tombariri Timur	20	30	-	-	-	23
Pineleng	14	25	-	-	-	-
Tombulu	9	7	2	-	3	2
Mandolang	-	-	-	-	-	-
Tondano Barat	25	10	-	-	-	-
Tondano Selatan	435	-	-	-	-	-
Remboken	200	120	-	-	-	19
Kakas	220	-	-	-	-	-
Kakas Barat	-	-	-	-	-	-
Lembean Timur	-	-	-	-	-	-
Eris	40	59	-	-	-	-
Kombi	-	-	-	-	-	-
Tondano Timur	200	375	-	-	-	-
Tondano Utara	-	1	-	-	-	-
Minahasa	5 023	1 150	2	-	6 625	794

Catatan/Note: Angka Sementara

Sumber/Source: BPS, Statistik Pertanian Hortikultura SPH-TBF/BPS-Statistics Indonesia, Agricultural Statistic for Horticulture SPH-TBF

Tabel
Table 5.1.6

Produksi Tanaman Biofarmaka Menurut Kecamatan dan Jenis Tanaman di Kabupaten Minahasa (kg), 2019 and 2020
Production of Medicinal Plants by Subdistrict and Kind of Plant in Minahasa Regency (kg), 2019 and 2020

Kecamatan Subdistrict	Jahe Ginger		Kapulaga Java Cardamom	
	2019	2020*	2019	2020*
(1)	(2)	(3)	(4)	(5)
Langowan Timur	1 200	800	-	-
Langowan Barat	92	35	-	-
Langowan Selatan	2 375	3 950	-	-
Langowan Utara	-	34	-	-
Tompaso	8 625	6 000	-	-
Tompaso Barat	197	1 950	-	-
Kawangkoan	-	-	-	-
Kawangkoan Barat	2	-	-	-
Kawangkoan Utara	117 500	68 750	-	-
Sonder	-	-	-	-
Tonbariri	600	-	-	-
Tombariri Timur	82	54	-	-
Pineleng	353	458	-	-
Tombulu	38	30	2	-
Mandolang	-	-	-	-
Tondano Barat	170	140	-	-
Tondano Selatan	666	48	-	-
Remboken	70	10 205	-	-
Kakas	5 350	2 900	-	-
Kakas Barat	5 233	65	-	-
Lembean Timur	-	-	-	-
Eris	191	800	-	-
Kombi	830	900	-	-
Tondano Timur	42	3 542	-	-
Tondano Utara	-	2	-	-
Minahasa	143 616	100 663	2	-

Lanjutan Tabel/Continued Table 5.1.6

Kecamatan Subdistrict	Kencur East Indian Galangal		Kunyit Turmeric	
	2019	2020*	2019	2020*
(1)	(2)	(3)	(4)	(5)
Langowan Timur	-	-	482	400
Langowan Barat	-	-	88	35
Langowan Selatan	-	-	1 475	1 200
Langowan Utara	-	-	-	31
Tompaso	-	-	6 375	3 750
Tompaso Barat	-	-	128	2 010
Kawangkoan	-	-	-	-
Kawangkoan Barat	-	-	2	-
Kawangkoan Utara	1 250	-	147 500	50 000
Sonder	-	-	-	-
Tonbariri	10	-	3 460	-
Tonbariri Timur	-	-	107	79
Pineleng	-	-	379	429
Tombulu	-	-	33	14
Mandolang	-	-	-	-
Tondano Barat	-	-	65	100
Tondano Selatan	-	-	1 752	108
Remboken	10	40	500	190
Kakas	-	-	3 850	1 800
Kakas Barat	-	-	452	50
Lembean Timur	-	-	-	-
Eris	-	-	97	976
Kombi	-	-	-	-
Tondano Timur	-	-	104	14 054
Tondano Utara	-	-	-	1
Minahasa	1 270	40	166 849	75 227

Lanjutan Tabel/*Continued Table 5.1.6*

Kecamatan Subdistrict	Lengkuas Galangal		Sambiloto King of Bitter		Temulawak Curcuma	
	2019	2020	2019	2020	2019	2020
(1)	(34)	(35)	(36)	(37)	(38)	(39)
Langowan Timur	-	-	-	-	-	-
Langowan Barat	60	30	-	-	-	-
Langowan Selatan	1 000	1 410	-	-	-	-
Langowan Utara	-	-	-	-	-	-
Tompaso	-	-	-	-	4 800	-
Tompaso Barat	-	-	-	-	-	1 125
Kawangkoan	-	-	-	-	-	-
Kawangkoan Barat	-	-	-	-	-	-
Kawangkoan Utara	34 000	-	-	-	-	-
Sonder	-	-	-	-	-	-
Tonbariri	250	-	-	-	4 003	-
Tombariri Timur	70	79	-	-	-	35
Pineleng	233	375	-	-	-	-
Tombulu	25	17	4	-	3	3
Mandolang	-	-	-	-	-	-
Tondano Barat	100	30	-	-	-	-
Tondano Selatan	3 129	-	-	-	-	-
Remboken	300	570	-	-	-	15
Kakas	220	-	-	-	-	-
Kakas Barat	-	-	-	-	-	-
Lembean Timur	-	-	-	-	-	-
Eris	199	355	-	-	-	-
Kombi	-	-	-	-	-	-
Tondano Timur	180	295	-	-	-	-
Tondano Utara	-	1	-	-	-	-
Minahasa	39 766	3 162	4	-	8 806	1 178

Catatan/Note: ...

Sumber/Source: BPS, Statistik Pertanian Hortikultura SPH-TBF/BPS-Statistics Indonesia, Agricultural Statistic for Horticulture SPH-TBF

Tabel
Table 5.1.7

**Luas Panen Tanaman Biofarmaka Menurut Jenis Tanaman
di Kabupaten Minahasa(m²), 2018–2020**
*Harvested Area of Medicinal Plants by Kind of Plant in
Minahasa Regency(m²), 2018–2020*

Jenis Tanaman <i>Kind of Plants</i>	2018	2019	2020
(1)	(2)	(3)	(4)
Jahe/ <i>Ginger</i>	30 660	39 397	26 778
Kapulaga/ <i>Java Cardamom</i>	2	2	-
Kencur/ <i>East Indian Galangal</i>	1 010	295	40
Kunyit/ <i>Turmeric</i>	25 509	35 737	15 001
Laos/Lengkuas/ <i>Galanga</i>	6 241	5 023	1 150
Lidah Buaya/ <i>Aloevera</i>	100	-	-
Mahkota Dewa/ <i>Phaleria Macrocarpa</i>	77	-	-
Mengkudu/Pace/ <i>Indian Mulberry</i>	90	-	-
Sambiloto/ <i>King of Bitter</i>	1	2	-
Temulawak/ <i>Java Turmeric</i>	3 098	6 625	794

Catatan/Note: ...

Sumber/Source: BPS, Statistik Pertanian Hortikultura SPH-TBF/BPS-Statistics Indonesia, Agricultural Statistic for Horticulture SPH-TBF

Tabel
Table 5.1.8

Produksi Tanaman Biofarmaka Menurut Jenis Tanaman di Kabupaten Minahasa (kg), 2017–2020
Production of Medicinal Plants by Kind of Plant in Minahasa Regency (kg), 2017–2020

Jenis Tanaman Kind of Plants	2018	2019	2020
(1)	(2)	(3)	(4)
Jahe/ <i>Ginger</i>	136 088	143 616	100 663
Kapulaga/ <i>Java Cardamom</i>	4	2	-
Kencur/ <i>East Indian Galangal</i>	5 052	1 270	40
Kunyit/ <i>Turmeric</i>	151 897	166 849	75 227
Laos/Lengkuas/ <i>Galanga</i>	75 155	39 766	3 162
Lidah Buaya/ <i>Aloevera</i>	900	-	-
Mahkota Dewa/ <i>Phaleria Macrocarpa</i>	3 850	-	-
Mengkudu/Pace/ <i>Indian Mulberry</i>	112	-	-
Sambiloto/ <i>King of Bitter</i>	2	4	-
Temulawak/ <i>Java Turmeric</i>	7 329	8 806	1 178

Catatan/Note: ...

Sumber/Source: BPS, Statistik Pertanian Hortikultura SPH-TBF/BPS-Statistics Indonesia, Agricultural Statistic for Horticulture SPH-TBF

Tabel
Table 5.1.9**Luas Panen Tanaman Hias Menurut Kecamatan dan Jenis Tanaman di Kabupaten Minahasa (m²), 2019 and 2020**
Harvested Area of Ornamental Plants by Subdistrict and Kind of Plant in Minahasa Regency (m²), 2019 and 2020

Kecamatan Subdistrict	Anggrek Orchid		Anthurium Bunga Flamingo Lily Flower	
	2019	2020*	2019	2020*
(1)	(2)	(3)	(4)	(5)
Langowan Timur	-	-	-	-
Langowan Barat	-	-	-	-
Langowan Selatan	-	-	-	-
Langowan Utara	-	-	-	-
Tompaso	-	-	-	-
Tompaso Barat	-	-	-	-
Kawangkoan	-	-	-	-
Kawangkoan Barat	-	-	-	-
Kawangkoan Utara	-	-	-	-
Sonder	-	-	42	1 218
Tonbariri	-	-	-	-
Tombariri Timur	-	5	-	-
Pineleng	24	-	-	-
Tombulu	-	-	-	-
Mandolang	-	-	-	-
Tondano Barat	-	-	50	80
Tondano Selatan	74	10	118	10
Remboken	-	-	-	-
Kakas	-	-	-	-
Kakas Barat	-	-	-	-
Lembean Timur	-	-	-	-
Eris	-	-	-	-
Kombi	-	-	-	-
Tondano Timur	150	650	2 900	1 000
Tondano Utara	-	-	7	-
Minahasa	248	665	3 117	2 308

Lanjutan Tabel/Continued Table 5.1.9

Kecamatan Subdistrict	Anthurium Daun Anthurium		Dracaena Dracaena	
	2019	2020*	2019	2020*
(1)	(6)	(7)	(8)	(9)
Langowan Timur	-	-	-	-
Langowan Barat	-	-	-	-
Langowan Selatan	-	-	-	-
Langowan Utara	-	-	-	-
Tompaso	-	-	-	-
Tompaso Barat	-	-	-	-
Kawangkoan	-	-	-	-
Kawangkoan Barat	-	-	-	-
Kawangkoan Utara	-	-	-	-
Sonder	22	138	-	-
Tonbariri	-	-	-	-
Tombariri Timur	-	-	-	-
Pineleng	16	-	25	-
Tombulu	-	-	-	-
Mandolang	-	-	-	-
Tondano Barat	-	-	-	-
Tondano Selatan	60	-	-	-
Remboken	-	5	-	-
Kakas	-	-	-	-
Kakas Barat	-	-	-	-
Lembean Timur	-	-	-	-
Eris	-	-	-	-
Kombi	-	-	-	-
Tondano Timur	-	400	-	-
Tondano Utara	-	4	-	-
Minahasa	98	547	25	-

Lanjutan Tabel/Continued Table 5.1.9

Kecamatan Subdistrict	Euphorbia Euphorbia		Herbras Gerbera	
	2019	2020*	2019	2020*
(1)	(10)	(11)	(12)	(13)
Langowan Timur	-	-	-	-
Langowan Barat	-	-	-	-
Langowan Selatan	-	-	-	-
Langowan Utara	-	-	-	-
Tompaso	-	-	-	-
Tompaso Barat	-	-	-	-
Kawangkoan	-	-	-	-
Kawangkoan Barat	-	-	-	-
Kawangkoan Utara	-	-	-	-
Sonder	-	-	-	-
Tonbariri	-	-	-	-
Tombariri Timur	-	-	-	-
Pineleng	1	-	-	-
Tombulu	-	-	-	-
Mandolang	-	-	-	-
Tondano Barat	-	-	-	-
Tondano Selatan	-	-	85	-
Remboken	-	-	-	-
Kakas	-	-	-	-
Kakas Barat	-	-	-	-
Lembean Timur	-	-	-	-
Eris	-	-	-	-
Kombi	-	-	-	-
Tondano Timur	-	-	-	-
Tondano Utara	-	-	-	-
Minahasa	1	-	85	-

Lanjutan Tabel/Continued Table 5.1.9

Kecamatan Subdistrict	Kamboja Jepang Adenium		Keladi Hias Caladium	
	2019	2020*	2019	2020*
(1)	(14)	(15)	(16)	(17)
Langowan Timur	-	-	-	-
Langowan Barat	-	-	-	-
Langowan Selatan	-	-	-	-
Langowan Utara	-	-	-	-
Tompaso	-	-	-	-
Tompaso Barat	-	-	-	-
Kawangkoan	-	-	-	-
Kawangkoan Barat	-	-	-	-
Kawangkoan Utara	-	-	-	-
Sonder	27	134	-	-
Tonbariri	-	-	-	-
Tombariri Timur	18	12	-	-
Pineleng	11	-	20	-
Tombulu	-	-	-	-
Mandolang	-	-	-	-
Tondano Barat	-	-	-	-
Tondano Selatan	90	-	-	-
Remboken	-	-	-	-
Kakas	-	-	-	-
Kakas Barat	-	-	-	-
Lembean Timur	-	-	-	-
Eris	-	-	-	-
Kombi	-	-	-	-
Tondano Timur	-	-	-	-
Tondano Utara	2	-	-	-
Minahasa	148	146	20	-

Lanjutan Tabel/Continued Table 5.1.9

Kecamatan Subdistrict	Mawar Rose		Monstera Monstera	
	2019	2020*	2019	2020*
(1)	(18)	(19)	(20)	(21)
Langowan Timur	-	-	-	-
Langowan Barat	-	-	-	-
Langowan Selatan	-	-	-	-
Langowan Utara	-	-	-	-
Tompaso	-	-	-	-
Tompaso Barat	-	-	-	-
Kawangkoan	-	-	-	-
Kawangkoan Barat	-	-	-	-
Kawangkoan Utara	-	-	-	-
Sonder	5	5	-	15
Tonbariri	-	-	-	-
Tombariri Timur	-	-	-	-
Pineleng	16	-	-	-
Tombulu	-	-	-	-
Mandolang	-	-	-	-
Tondano Barat	-	-	-	-
Tondano Selatan	-	-	-	-
Remboken	-	-	-	-
Kakas	-	-	-	-
Kakas Barat	-	-	-	-
Lembean Timur	-	-	-	-
Eris	-	-	-	-
Kombi	-	-	-	-
Tondano Timur	-	-	-	-
Tondano Utara	-	-	-	-
Minahasa	21	5	-	15

Lanjutan Tabel/Continued Table 5.1.9

Kecamatan Subdistrict	Pakis Leather Leaf Fern		Palem Palm	
	2019	2020*	2019	2020*
(1)	(22)	(23)	(24)	(25)
Langowan Timur	-	-	-	-
Langowan Barat	-	-	-	-
Langowan Selatan	-	-	-	-
Langowan Utara	-	-	-	-
Tompaso	-	-	-	-
Tompaso Barat	-	-	-	-
Kawangkoan	-	-	-	-
Kawangkoan Barat	-	-	-	-
Kawangkoan Utara	-	-	-	-
Sonder	1	21	-	111
Tonbariri	-	-	-	-
Tombariri Timur	-	-	-	7
Pineleng	-	-	25	-
Tombulu	-	-	-	-
Mandolang	-	-	-	-
Tondano Barat	-	-	-	-
Tondano Selatan	-	-	45	-
Remboken	-	-	-	-
Kakas	-	-	-	-
Kakas Barat	-	-	-	-
Lembean Timur	-	-	-	-
Eris	-	-	-	-
Kombi	-	-	-	-
Tondano Timur	-	-	150	750
Tondano Utara	-	-	-	-
Minahasa	1	21	220	868

Lanjutan Tabel/Continued Table 5.1.9

Kecamatan Subdistrict	Pedang-Pedangan <i>Sansevieria</i>		Philodendron <i>Philodendron</i>	
	2019	2020*	2019	2020*
(1)	(26)	(27)	(28)	(29)
Langowan Timur	-	-	-	-
Langowan Barat	-	-	-	-
Langowan Selatan	-	-	-	-
Langowan Utara	-	-	-	-
Tompaso	-	-	-	-
Tompaso Barat	-	-	-	-
Kawangkoan	-	-	-	-
Kawangkoan Barat	-	-	-	-
Kawangkoan Utara	-	-	-	-
Sonder	14	67	11	46
Tonbariri	-	-	-	-
Tombariri Timur	-	-	-	-
Pineleng	-	-	-	-
Tombulu	-	-	-	-
Mandolang	-	-	-	-
Tondano Barat	-	-	-	-
Tondano Selatan	-	-	40	-
Remboken	-	-	-	-
Kakas	-	-	-	-
Kakas Barat	-	-	-	-
Lembean Timur	-	-	-	-
Eris	-	-	-	-
Kombi	-	-	-	-
Tondano Timur	-	400	-	-
Tondano Utara	-	-	-	-
Minahasa	14	467	51	46

Lanjutan Tabel/Continued Table 5.1.9

Kecamatan Subdistrict	Pisang-Pisangan <i>Heliconia</i>		Soka <i>Ixora</i>		Sri Rejeki <i>Aglaonema</i>	
	2019	2020	2019	2020	2019	2020
(1)	(30)	(31)	(32)	(33)	(34)	(35)
Langowan Timur	-	-	-	-	-	-
Langowan Barat	-	-	-	-	-	-
Langowan Selatan	-	-	-	-	-	-
Langowan Utara	-	-	-	-	-	-
Tompaso	-	-	-	-	-	-
Tompaso Barat	-	-	-	-	-	-
Kawangkoan	-	-	-	-	-	-
Kawangkoan Barat	-	-	-	-	-	-
Kawangkoan Utara	-	-	-	-	-	-
Sonder	2	108	-	30	16	398
Tonbariri	-	-	-	-	-	-
Tombariri Timur	20	76	-	14	-	-
Pineleng	20	-	-	-	-	-
Tombulu	-	-	-	-	-	-
Mandolang	-	-	-	-	-	-
Tondano Barat	-	-	-	-	-	-
Tondano Selatan	60	-	-	-	45	5
Remboken	-	-	-	-	-	20
Kakas	-	-	-	-	-	-
Kakas Barat	-	-	-	-	-	-
Lembean Timur	-	-	-	-	-	-
Eris	-	-	-	-	-	-
Kombi	-	-	-	-	-	-
Tondano Timur	-	-	-	-	-	-
Tondano Utara	7	-	-	-	-	-
Minahasa	109	184	-	44	61	423

Catatan/Note: ...

Sumber/Source: BPS, Statistik Pertanian Hortikultura SPH-TH/BPS-Statistics Indonesia, Agricultural Statistik for Horticulture SPH-TH

Tabel
Table 5.1.10

Produksi Tanaman Hias Menurut Kecamatan dan Jenis Tanaman di Kabupaten Minahasa (tangkai), 2019 and 2020
Production of Ornamental Plants by Subdistrict and Kind of Plant in Minahasa Regency(stalks), 2019 and 2020

Kecamatan Subdistrict	Anggrek Orchid		Anthurium Bunga Flamingo Lily Flower	
	2019	2020 ^x	2019	2020 ^x
(1)	(2)	(3)	(4)	(5)
Langowan Timur	-	-	-	-
Langowan Barat	-	-	-	-
Langowan Selatan	-	-	-	-
Langowan Utara	-	-	-	-
Tompaso	-	-	-	-
Tompaso Barat	-	-	-	-
Kawangkoan	-	-	-	-
Kawangkoan Barat	-	-	-	-
Kawangkoan Utara	-	-	-	-
Sonder	-	-	42	2 880
Tonbariri	-	-	-	-
Tombariri Timur	-	75	-	-
Pineleng	594	-	-	-
Tombulu	-	-	-	-
Mandolang	-	-	-	-
Tondano Barat	-	-	350	920
Tondano Selatan	276	16	633	30
Remboken	-	-	-	-
Kakas	-	-	-	-
Kakas Barat	-	-	-	-
Lembean Timur	-	-	-	-
Eris	-	-	-	-
Kombi	-	-	-	-
Tondano Timur	300	975	2 380	1 745
Tondano Utara	-	-	133	-
Minahasa	1 170	1 066	3 538	5 575

Lanjutan Tabel/*Continued Table* 5.1.10

Kecamatan Subdistrict	Anthurium Daun Anthurium		Dracaena Dracaena	
	2019	2020*	2019	2020*
(1)	(6)	(7)	(8)	(9)
Langowan Timur	-	-	-	-
Langowan Barat	-	-	-	-
Langowan Selatan	-	-	-	-
Langowan Utara	-	-	-	-
Tompaso	-	-	-	-
Tompaso Barat	-	-	-	-
Kawangkoan	-	-	-	-
Kawangkoan Barat	-	-	-	-
Kawangkoan Utara	-	-	-	-
Sonder	22	880	-	-
Tonbariri	-	-	-	-
Tombariri Timur	-	-	-	-
Pineleng	349	-	590	-
Tombulu	-	-	-	-
Mandolang	-	-	-	-
Tondano Barat	-	-	-	-
Tondano Selatan	420	-	-	-
Remboken	-	5	-	-
Kakas	-	-	-	-
Kakas Barat	-	-	-	-
Lembean Timur	-	-	-	-
Eris	-	-	-	-
Kombi	-	-	-	-
Tondano Timur	-	800	-	-
Tondano Utara	-	101	-	-
Minahasa	791	1 786	590	-

Lanjutan Tabel/*Continued Table* 5.1.10

Kecamatan Subdistrict	Euphorbia <i>Euphorbia</i>		Herbras <i>Gerbera</i>	
	2019	2020*	2019	2020*
(1)	(10)	(11)	(12)	(13)
Langowan Timur	-	-	-	-
Langowan Barat	-	-	-	-
Langowan Selatan	-	-	-	-
Langowan Utara	-	-	-	-
Tompaso	-	-	-	-
Tompaso Barat	-	-	-	-
Kawangkoan	-	-	-	-
Kawangkoan Barat	-	-	-	-
Kawangkoan Utara	-	-	-	-
Sonder	-	-	-	-
Tonbariri	-	-	-	-
Tombariri Timur	-	-	-	-
Pineleng	35	-	-	-
Tombulu	-	-	-	-
Mandolang	-	-	-	-
Tondano Barat	-	-	-	-
Tondano Selatan	-	-	769	-
Remboken	-	-	-	-
Kakas	-	-	-	-
Kakas Barat	-	-	-	-
Lembean Timur	-	-	-	-
Eris	-	-	-	-
Kombi	-	-	-	-
Tondano Timur	-	-	-	-
Tondano Utara	-	-	-	-
Minahasa	35	-	769	-

Lanjutan Tabel/*Continued Table* 5.1.10

Kecamatan Subdistrict	Kamboja Jepang <i>Adenium</i>		Keladi Hias <i>Caladium</i>	
	2019	2020*	2019	2020*
(1)	(14)	(15)	(16)	(17)
Langowan Timur	-	-	-	-
Langowan Barat	-	-	-	-
Langowan Selatan	-	-	-	-
Langowan Utara	-	-	-	-
Tompaso	-	-	-	-
Tompaso Barat	-	-	-	-
Kawangkoan	-	-	-	-
Kawangkoan Barat	-	-	-	-
Kawangkoan Utara	-	-	-	-
Sonder	27	555	-	-
Tonbariri	-	-	-	-
Tombariri Timur	480	465	-	-
Pineleng	315	-	330	-
Tombulu	-	-	-	-
Mandolang	-	-	-	-
Tondano Barat	-	-	-	-
Tondano Selatan	135	-	-	-
Remboken	-	-	-	-
Kakas	-	-	-	-
Kakas Barat	-	-	-	-
Lembean Timur	-	-	-	-
Eris	-	-	-	-
Kombi	-	-	-	-
Tondano Timur	-	-	-	-
Tondano Utara	60	-	-	-
Minahasa	1 017	1 020	330	-

Lanjutan Tabel/Continued Table 5.1.10

Kecamatan Subdistrict	Mawar Rose		Monstera Monstera	
	2019	2020*	2019	2020*
(1)	(18)	(19)	(20)	(21)
Langowan Timur	-	-	-	-
Langowan Barat	-	-	-	-
Langowan Selatan	-	-	-	-
Langowan Utara	-	-	-	-
Tompaso	-	-	-	-
Tompaso Barat	-	-	-	-
Kawangkoan	-	-	-	-
Kawangkoan Barat	-	-	-	-
Kawangkoan Utara	-	-	-	-
Sonder	5	85	-	60
Tonbariri	-	-	-	-
Tombariri Timur	-	-	-	-
Pineleng	384	-	-	-
Tombulu	-	-	-	-
Mandolang	-	-	-	-
Tondano Barat	-	-	-	-
Tondano Selatan	-	-	-	-
Remboken	-	-	-	-
Kakas	-	-	-	-
Kakas Barat	-	-	-	-
Lembean Timur	-	-	-	-
Eris	-	-	-	-
Kombi	-	-	-	-
Tondano Timur	-	-	-	-
Tondano Utara	-	-	-	-
Minahasa	389	85	-	60

Lanjutan Tabel/Continued Table 5.1.10

Kecamatan Subdistrict	Pakis Leather Leaf Fern		Palem Palm	
	2019	2020*	2019	2020*
(1)	(22)	(23)	(24)	(25)
Langowan Timur	-	-	-	-
Langowan Barat	-	-	-	-
Langowan Selatan	-	-	-	-
Langowan Utara	-	-	-	-
Tompaso	-	-	-	-
Tompaso Barat	-	-	-	-
Kawangkoan	-	-	-	-
Kawangkoan Barat	-	-	-	-
Kawangkoan Utara	-	-	-	-
Sonder	1	89	-	288
Tonbariri	-	-	-	-
Tombariri Timur	-	-	-	14
Pineleng	-	-	50	-
Tombulu	-	-	-	-
Mandolang	-	-	-	-
Tondano Barat	-	-	-	-
Tondano Selatan	-	-	85	-
Remboken	-	-	-	-
Kakas	-	-	-	-
Kakas Barat	-	-	-	-
Lembean Timur	-	-	-	-
Eris	-	-	-	-
Kombi	-	-	-	-
Tondano Timur	-	-	250	1 125
Tondano Utara	-	-	-	-
Minahasa	1	89	385	1 427

Lanjutan Tabel/Continued Table 5.1.10

Kecamatan Subdistrict	Pedang-Pedangan <i>Sansevieria</i>		Philodendron <i>Philodendron</i>	
	2019	2020*	2019	2020*
(1)	(26)	(27)	(28)	(29)
Langowan Timur	-	-	-	-
Langowan Barat	-	-	-	-
Langowan Selatan	-	-	-	-
Langowan Utara	-	-	-	-
Tompaso	-	-	-	-
Tompaso Barat	-	-	-	-
Kawangkoan	-	-	-	-
Kawangkoan Barat	-	-	-	-
Kawangkoan Utara	-	-	-	-
Sonder	14	780	11	399
Tonbariri	-	-	-	-
Tombariri Timur	-	-	-	-
Pineleng	-	-	-	-
Tombulu	-	-	-	-
Mandolang	-	-	-	-
Tondano Barat	-	-	-	-
Tondano Selatan	-	-	250	-
Remboken	-	-	-	-
Kakas	-	-	-	-
Kakas Barat	-	-	-	-
Lembean Timur	-	-	-	-
Eris	-	-	-	-
Kombi	-	-	-	-
Tondano Timur	-	400	-	-
Tondano Utara	-	-	-	-
Minahasa	14	1 180	261	399

Lanjutan Tabel/Continued Table 5.1.10

Kecamatan Subdistrict	Pisang-Pisangan <i>Heliconia</i>		Soka <i>Ixora</i>		Sri Rejeki <i>Aglaonema</i>	
	2019	2020	2019	2020	2019	2020
(1)	(30)	(31)	(32)	(33)	(34)	(35)
Langowan Timur	-	-	-	-	-	-
Langowan Barat	-	-	-	-	-	-
Langowan Selatan	-	-	-	-	-	-
Langowan Utara	-	-	-	-	-	-
Tompaso	-	-	-	-	-	-
Tompaso Barat	-	-	-	-	-	-
Kawangkoan	-	-	-	-	-	-
Kawangkoan Barat	-	-	-	-	-	-
Kawangkoan Utara	-	-	-	-	-	-
Sonder	2	425	-	195	16	2 180
Tonbariri	-	-	-	-	-	-
Tombariri Timur	386	1 475	-	350	-	-
Pineleng	370	-	-	-	-	-
Tombulu	-	-	-	-	-	-
Mandolang	-	-	-	-	-	-
Tondano Barat	-	-	-	-	-	-
Tondano Selatan	700	-	-	-	70	5
Remboken	-	-	-	-	-	204
Kakas	-	-	-	-	-	-
Kakas Barat	-	-	-	-	-	-
Lembean Timur	-	-	-	-	-	-
Eris	-	-	-	-	-	-
Kombi	-	-	-	-	-	-
Tondano Timur	-	-	-	-	-	-
Tondano Utara	140	-	-	-	-	-
Minahasa	1 598	1 900	-	545	86	2 389

Catatan/Note: ...

Sumber/Source: BPS, Statistik Pertanian Hortikultura SPH-TH/BPS-Statistics Indonesia, Agricultural Statistik for Horticulture SPH-TH

Tabel
Table 5.1.11

**Luas Panen Tanaman Hias Menurut Jenis Tanaman di
Kabupaten Minahasa (m²), 2018–2020**
*Harvested Area of Ornamental Plants by Kind of Plant in
Minahasa Regency (m²), 2018–2020*

Jenis Tanaman <i>Kind of Plants</i>	2018	2019	2020
(1)	(2)	(3)	(4)
Anggrek/ <i>Orchid</i>	107	248	665
Anthurium Bunga/ <i>Flamingo Lily Flower</i>	2 766	3 117	2 308
Anthurium Daun/ <i>Anthurium</i>	92	98	547
Anyelir/ <i>Carnation</i>	46	-	-
Dracaena/ <i>Dracaena</i>	15	25	-
Euphorbia/ <i>Euphorbia</i>	41	1	-
Gladiol/ <i>Gladiol</i>	115	-	-
Herbras/ <i>Gerbera</i>	62	85	-
Kamboja Jepang/ <i>Adenium</i>	146	148	146
Keladi Hias/ <i>Caladium</i>	41	20	-
Krisan/ <i>Chrysantemum</i>	32	-	-
Mawar/ <i>Rose</i>	51	21	5
Monstera/ <i>Monstera</i>	-	-	15
Pakis/ <i>Leather Leaf Fern</i>	20	1	21
Palem/ <i>Palm</i>	46	220	868
Pedang-Pedangan/ <i>Sansevieria</i>	30	14	467
Philodendron/ <i>Philodendron</i>	39	51	46
Pisang-Pisangan/ <i>Heliconia</i>	176	109	184
Soka/ <i>Ixora</i>	17	-	44
Sri Rejeki/ <i>Aglaonema</i>	115	61	423

Catatan/Note: ...

Sumber/Source: BPS, Statistik Pertanian Hortikultura SPH-TH/BPS-Statistics Indonesia, *Agricultural Statistik for Horticulture SPH-TH*

Tabel 5.1.12 **Produksi Tanaman Hias Menurut Jenis Tanaman di Kabupaten Minahasa (tangkai), 2018–2020**
Table 5.1.12 **Production of Ornamental Plants by Kind of Plant n Minahasa Regency (stalks), 2018–2020**

Jenis Tanaman Kind of Plants	2018	2019	2020
(1)	(2)	(3)	(4)
Anggrek/ <i>Orchid</i>	107	248	665
Anthurium Bunga/ <i>Flamingo Lily Flower</i>	2 766	3 117	2 308
Anthurium Daun/ <i>Anthurium</i>	92	98	547
Anyelir/ <i>Carnation</i>	46	-	-
Dracaena/ <i>Dracaena</i>	15	25	-
Euphorbia/ <i>Euphorbia</i>	41	1	-
Gladiol/ <i>Gladiol</i>	115	-	-
Herbras/ <i>Gerbera</i>	62	85	-
Kamboja Jepang/ <i>Adenium</i>	146	148	146
Keladi Hias/ <i>Caladium</i>	41	20	-
Krisan/ <i>Chrysantemum</i>	32	-	-
Mawar/ <i>Rose</i>	51	21	5
Monstera/ <i>Monstera</i>	-	-	15
Pakis/ <i>Leather Leaf Fern</i>	20	1	21
Palem/ <i>Palm</i>	46	220	868
Pedang-Pedangan/ <i>Sansevieria</i>	30	14	467
Philodendron/ <i>Philodendron</i>	39	51	46
Pisang-Pisangan/ <i>Heliconia</i>	176	109	184
Soka/ <i>Ixora</i>	17	-	44
Sri Rejeki/ <i>Aglaonema</i>	115	61	423

Catatan/Note: ...

Sumber/Source: BPS, Statistik Pertanian Hortikultura SPH-TH/BPS-Statistics Indonesia, Agricultural Statistik for Horticulture SPH-TH

Tabel
Table 5.1.13**Produksi Buah-buahan Menurut Kecamatan dan Jenis
Tanaman di Kabupaten Minahasa(kuintal), 2019 and 2020**
**Production of Fruits by Subdistrict and Kind of Plant in
Minahasa Regency(kuintal), 2019 and 2020**

Kecamatan Subdistrict	Alpukat Avocado		Belimbing Starfruit	
	2019	2020*	2019	2020*
(1)	(2)	(3)	(4)	(5)
Langowan Timur	3	21	-	-
Langowan Barat	325	355	-	-
Langowan Selatan	40	475	-	-
Langowan Utara	-	-	-	-
Tompaso	-	1 925	-	-
Tompaso Barat	840	557	-	-
Kawangkoan	55	115	-	-
Kawangkoan Barat	-	-	-	-
Kawangkoan Utara	475	584	14	13
Sonder	112	95	-	-
Tonbariri	59	112	-	-
Tombariri Timur	57	87	4	-
Pineleng	449	281	65	47
Tombulu	100	80	-	-
Mandolang	-	-	-	-
Tondano Barat	11	5	-	-
Tondano Selatan	-	179	-	-
Remboken	40	750	-	-
Kakas	-	-	-	-
Kakas Barat	45	374	-	-
Lembean Timur	120	560	-	-
Eris	128	80	-	-
Kombi	485	212	-	-
Tondano Timur	-	-	-	-
Tondano Utara	5	6	-	-
Minahasa	3 349	6 852	83	60

Lanjutan Tabel/Continued Table 5.1.13

Kecamatan Subdistrict	Duku/Langsar/Kokosan Duku		Durian Durian	
	2019	2020*	2019	2020*
(1)	(6)	(7)	(8)	(9)
Langowan Timur	11	8	25	18
Langowan Barat	100	35	40	110
Langowan Selatan	20	90	45	-
Langowan Utara	-	-	-	-
Tompaso	-	-	-	-
Tompaso Barat	-	-	-	-
Kawangkoan	-	-	11	150
Kawangkoan Barat	-	-	-	-
Kawangkoan Utara	711	500	4 115	2 805
Sonder	363	580	2 019	1 500
Tonbariri	210	230	160	600
Tombariri Timur	3 174	572	2 134	230
Pineleng	952	706	512	423
Tombulu	322	330	130	320
Mandolang	-	-	-	-
Tondano Barat	-	-	38	10
Tondano Selatan	88	200	288	4 567
Remboken	235	4 050	47	6 977
Kakas	-	-	34	52
Kakas Barat	21	432	26	440
Lembean Timur	440	230	92	739
Eris	-	-	100	50
Kombi	550	560	90	135
Tondano Timur	-	-	-	-
Tondano Utara	9	5	83	42
Minahasa	7 206	8 528	9 989	19 168

Lanjutan Tabel/Continued Table 5.1.13

Kecamatan Subdistrict	Jambu Air Water Apole		Jambu Biji Guava	
	2019	2020*	2019	2020*
(1)	(10)	(11)	(12)	(13)
Langowan Timur	-	-	-	2
Langowan Barat	-	-	-	-
Langowan Selatan	-	-	-	-
Langowan Utara	-	-	-	-
Tompaso	-	-	-	-
Tompaso Barat	-	-	-	-
Kawangkoan	-	-	-	-
Kawangkoan Barat	-	-	-	-
Kawangkoan Utara	-	-	-	-
Sonder	-	-	-	-
Tonbariri	4	-	6	-
Tombariri Timur	11	-	8	-
Pineleng	90	41	75	63
Tombulu	-	-	-	-
Mandolang	-	-	-	-
Tondano Barat	-	-	-	-
Tondano Selatan	-	-	20	37
Remboken	-	-	-	70
Kakas	-	-	-	-
Kakas Barat	-	18	16	83
Lembean Timur	-	-	30	-
Eris	-	-	-	-
Kombi	-	-	-	-
Tondano Timur	-	-	-	-
Tondano Utara	-	-	-	-
Minahasa	105	59	155	255

Lanjutan Tabel/Continued Table 5.1.13

Kecamatan Subdistrict	Jeruk Besar Pomelo		Jeruk Siam/Keprok Orange/Tangerine	
	2019	2020*	2019	2020*
(1)	(14)	(15)	(16)	(17)
Langowan Timur	-	-	-	-
Langowan Barat	-	-	-	-
Langowan Selatan	-	-	-	-
Langowan Utara	-	-	-	-
Tompaso	-	-	-	-
Tompaso Barat	-	-	-	-
Kawangkoan	-	-	-	-
Kawangkoan Barat	-	-	-	-
Kawangkoan Utara	69	133	-	-
Sonder	-	-	-	-
Tonbariri	-	-	11	-
Tombariri Timur	-	-	-	-
Pineleng	102	20	2 534	2 410
Tombulu	-	-	-	4
Mandolang	-	-	-	-
Tondano Barat	-	-	-	-
Tondano Selatan	-	-	735	2 895
Remboken	-	-	-	50
Kakas	-	-	-	3
Kakas Barat	60	78	-	100
Lembean Timur	11	-	710	1 525
Eris	-	-	-	-
Kombi	120	-	62	112
Tondano Timur	-	-	-	-
Tondano Utara	-	-	-	-
Minahasa	362	231	4 052	7 099

Lanjutan Tabel/*Continued Table* 5.1.13

Kecamatan Subdistrict	Mangga Mango		Manggis Mangosteen	
	2019	2020*	2019	2020*
(1)	(18)	(19)	(20)	(21)
Langowan Timur	-	14	-	10
Langowan Barat	70	20	20	17
Langowan Selatan	12	98	-	-
Langowan Utara	-	-	-	-
Tompaso	-	-	-	-
Tompaso Barat	-	-	-	-
Kawangkoan	-	-	-	-
Kawangkoan Barat	-	-	-	-
Kawangkoan Utara	250	125	1 575	1 000
Sonder	-	-	-	-
Tonbariri	1 205	512	22	55
Tombariri Timur	2 228	-	80	26
Pineleng	755	1 965	381	716
Tombulu	95	105	18	25
Mandolang	-	-	-	-
Tondano Barat	-	-	4	2
Tondano Selatan	-	137	144	410
Remboken	-	-	-	-
Kakas	-	35	-	-
Kakas Barat	53	105	-	178
Lembean Timur	1 658	773	52	63
Eris	-	-	-	-
Kombi	840	350	363	-
Tondano Timur	-	-	-	-
Tondano Utara	6	4	85	43
Minahasa	7 172	4 243	2 744	2 545

Lanjutan Tabel/*Continued Table* 5.1.13

Kecamatan Subdistrict	Markisa/Konyal Passion Fruit		Nangka/Cempedak Jackfruit	
	2019	2020*	2019	2020*
(1)	(22)	(23)	(24)	(25)
Langowan Timur	-	-	22	11
Langowan Barat	-	-	330	155
Langowan Selatan	-	-	-	-
Langowan Utara	-	-	-	-
Tompaso	-	-	-	-
Tompaso Barat	-	-	-	-
Kawangkoan	-	-	93	152
Kawangkoan Barat	-	-	-	13
Kawangkoan Utara	-	-	2 100	1 002
Sonder	48	18	-	-
Tonbariri	-	-	6	-
Tombariri Timur	-	-	97	181
Pineleng	-	-	66	403
Tombulu	-	-	60	47
Mandolang	-	-	-	-
Tondano Barat	2	-	-	-
Tondano Selatan	-	-	85	869
Remboken	-	-	105	222
Kakas	-	-	-	-
Kakas Barat	-	-	156	189
Lembean Timur	-	-	-	-
Eris	-	-	-	-
Kombi	-	-	208	18
Tondano Timur	-	-	-	-
Tondano Utara	-	-	10	5
Minahasa	50	18	3 338	3 267

Lanjutan Tabel/Continued Table 5.1.13

Kecamatan Subdistrict	Nenas Pineapple		Pepaya Papaya	
	2019	2020*	2019	2020*
(1)	(26)	(27)	(28)	(29)
Langowan Timur	-	-	22	40
Langowan Barat	31	7	245	400
Langowan Selatan	7	4	240	231
Langowan Utara	-	-	-	-
Tompaso	-	-	-	-
Tompaso Barat	-	-	-	-
Kawangkoan	-	-	692	897
Kawangkoan Barat	-	-	-	37
Kawangkoan Utara	465	427	2 925	2 242
Sonder	-	-	39	72
Tonbariri	6	-	64	46
Tombariri Timur	13	12	531	771
Pineleng	58	22	898	873
Tombulu	7	7	393	552
Mandolang	-	-	-	-
Tondano Barat	16	2	28	26
Tondano Selatan	89	66	81	100
Remboken	10	30	70	215
Kakas	-	-	-	-
Kakas Barat	88	49	44	371
Lembean Timur	5	6	205	163
Eris	-	25	-	-
Kombi	-	-	-	-
Tondano Timur	2	-	12	16
Tondano Utara	2	1	16	15
Minahasa	799	657	6 505	7 067

Lanjutan Tabel/Continued Table 5.1.13

Kecamatan Subdistrict	Pisang Banana		Rambutan Rambutan	
	2019	2020*	2019	2020*
	(1)	(30)	(32)	(33)
Langowan Timur	-	-	-	-
Langowan Barat	130	80	-	-
Langowan Selatan	97	123	80	47
Langowan Utara	-	-	-	-
Tompaso	1 453	3 060	-	-
Tompaso Barat	1 840	864	-	-
Kawangkoan	289	496	-	-
Kawangkoan Barat	-	23	-	-
Kawangkoan Utara	451	1 825	425	250
Sonder	-	-	-	-
Tonbariri	3 417	10 867	150	300
Tonbariri Timur	410	796	1 234	909
Pineleng	18 722	17 668	296	255
Tombulu	825	720	95	350
Mandolang	47 104	47 104	-	-
Tondano Barat	240	160	15	30
Tondano Selatan	778	1 044	-	22
Remboken	432	444	-	-
Kakas	16 134	21 578	-	-
Kakas Barat	142	607	-	91
Lembean Timur	1 778	19 356	-	-
Eris	48	375	-	-
Kombi	31 774	25 575	260	450
Tondano Timur	148	134	-	-
Tondano Utara	8	6	3	-
Minahasa	126 220	152 905	2 558	2 704

Lanjutan Tabel/*Continued Table* 5.1.13

Kecamatan Subdistrict	Salak Snakefruit		Sirsak Soursop		Sukun Breadfruit	
	2019	2020	2019	2020	2019	2020
(1)	(34)	(35)	(36)	(37)	(38)	(39)
Langowan Timur	-	-	12	27	-	-
Langowan Barat	-	-	-	-	-	-
Langowan Selatan	10	2	-	-	-	-
Langowan Utara	-	-	-	-	-	-
Tompaso	-	-	-	-	-	-
Tompaso Barat	-	-	-	-	-	-
Kawangkoan	-	-	124	394	-	-
Kawangkoan Barat	-	-	-	-	-	-
Kawangkoan Utara	-	-	211	343	-	-
Sonder	-	-	-	-	-	-
Tonbariri	-	-	24	8	-	-
Tombariri Timur	-	-	40	53	-	-
Pineleng	-	-	19	16	-	-
Tombulu	1	-	6	4	-	-
Mandolang	-	-	132	132	-	-
Tondano Barat	-	-	1	-	-	-
Tondano Selatan	-	-	17	38	-	-
Remboken	-	-	25	16	-	-
Kakas	-	-	-	-	-	-
Kakas Barat	-	-	56	169	-	-
Lembean Timur	-	-	-	-	-	-
Eris	-	-	-	-	-	-
Kombi	-	-	29	42	40	-
Tondano Timur	-	-	-	-	-	-
Tondano Utara	-	-	-	-	-	-
Minahasa	11	2	696	1 242	40	-

Catatan/Note: ...

Sumber/Source: BPS, Statistik Pertanian Hortikultura SPH-BST/BPS-Statistics Indonesia, Agricultural Statistic for Horticulture SPH-BST

Tabel
Table 5.1.14

**Produksi Buah–Buahan dan Sayuran Tahunan Menurut
 Jenis Tanaman di Kabupaten Minahasa (kuintal), 2018–
 2020**
*Production of Annual Fruits and Vegetables by Kind of Plant
 in Minahasa Regency (quintal), 2018–2020*

Jenis Tanaman Kind of Plants	2018	2019	2020
(1)	(2)	(3)	(4)
Alpukat/ Avocado	4 136	3 349	6 852
Belimbing/ Star Fruit	214	83	60
Duku/Langsat/Kokosan/ Duku	1 820	7 206	8 528
Durian/ Durian	3 861	9 989	19 168
Jambu Air/ Water Apple	152	105	59
Jambu Biji/ Guava	327	155	255
Jeruk Besar/ Pomelo	491	362	231
Jeruk Siam/Keprok/ Orange/Tangerine	2 046	4 052	7 099
Mangga/ Mango	4 061	7 172	4 243
Manggis/ Mangosteen	1 923	2 744	2 545
Markisa/Konyal/ Passion fruit	38	50	18
Nangka/Cempedak/ Jackfruit	3 238	3 338	3 267
Nenas/ Pineapple	471	799	657
Pepaya/ Papaya	5 664	6 505	7 067
Pisang/ Banana	163 521	126 220	152 905
Rambutan/ Rambutan	1 876	2 558	2 704
Salak/ Snakefruit	4	11	2
Sirsak/ Soursop	713	696	1 242
Sukun/ Breadfruit	158	40	-

Catatan/Note: ...

Sumber/Source: BPS, Statistik Pertanian Hortikultura SPH-BST/BPS-Statistics Indonesia, Agricultural Statistic for Horticulture SPH-BST

5.2 PERKEBUNAN ESTATE CROPS

Tabel 5.2.1 **Luas Areal Tanaman Perkebunan Menurut Kecamatan dan Jenis Tanaman di Kabupaten Minahasa (ribu ha), 2019 dan 2020**
Planted Area of Estate Crops by Subdistrict and Type of Crops in Minahasa Regency (thousand ha), 2019 and 2020

Kecamatan Subdistrict	Kelapa Sawit Oil Palm		Kelapa Coconut	
	2019	2020	2019	2020
(1)	(2)	(3)	(4)	(5)
Langowan Timur	–	–	0,02	0,02
Langowan Barat	–	–	0,00	0,00
Langowan Selatan	–	–	0,93	0,93
Langowan Utara	–	–	0,00	–
Tompaso	–	–	0,03	0,03
Tompaso Barat	–	–	0,05	0,05
Kawangkoan	–	–	0,04	0,04
Kawangkoan Barat	–	–	0,14	0,14
Kawangkoan Utara	–	–	0,05	0,05
Sonder	–	–	0,08	0,08
Tonbariri	–	–	3,17	3,14
Tombariri Timur	–	–	1,66	1,66
Pineleng	–	–	2,29	2,29
Tombulu	–	–	3,21	3,21
Mandolang	–	–	1,06	1,06
Tondano Barat	–	–	0,02	–
Tondano Selatan	–	–	0,04	–
Remboken	–	–	0,03	0,33
Kakas	–	–	0,96	0,94
Kakas Barat	–	–	0,50	0,50
Lembean Timur	–	–	1,80	1,80
Eris	–	–	0,04	0,04
Kombi	–	–	2,12	2,12
Tondano Timur	–	–	0,00	0,00
Tondano Utara	–	–	0,01	0,12
Minahasa	–	–	18,24	18,13

Lanjutan Tabel/*Continued Table 5.2.1*

Kecamatan Subdistrict	Karet Rubber		Kopi Coffee	
	2019	2020	2019	2020
(1)	(6)	(7)	(8)	(9)
Langowan Timur	–	–	–	–
Langowan Barat	–	–	0,00	0,00
Langowan Selatan	–	–	0,00	–
Langowan Utara	–	–	–	–
Tompaso	–	–	0,02	–
Tompaso Barat	–	–	–	–
Kawangkoan	–	–	0,02	–
Kawangkoan Barat	–	–	–	–
Kawangkoan Utara	–	–	–	–
Sonder	–	–	0,02	–
Tonbariri	–	–	0,01	–
Tombariri Timur	–	–	0,00	–
Pineleng	–	–	–	–
Tombulu	–	–	0,02	–
Mandolang	–	–	–	–
Tondano Barat	–	–	0,03	0,09
Tondano Selatan	–	–	0,05	0,04
Remboken	–	–	0,02	0,01
Kakas	–	–	0,02	–
Kakas Barat	–	–	0,01	0,00
Lembean Timur	–	–	0,01	–
Eris	–	–	0,02	–
Kombi	–	–	0,01	–
Tondano Timur	–	–	0,01	0,01
Tondano Utara	–	–	0,02	0,01
Minahasa	–	–	0,31	0,15

Lanjutan Tabel/Continued Table 5.2.1

Kecamatan Subdistrict	Kakao Cocoa		Tebu Sugar Cane	
	2019	2020	2019	2020
(1)	(10)	(11)	(12)	(13)
Langowan Timur	–	–	–	–
Langowan Barat	–	–	–	–
Langowan Selatan	–	–	–	–
Langowan Utara	–	–	–	–
Tompaso	–	–	–	–
Tompaso Barat	–	–	–	–
Kawangkoan	–	–	–	–
Kawangkoan Barat	–	–	–	–
Kawangkoan Utara	–	–	–	–
Sonder	–	–	–	–
Tonbariri	0,01	0,01	–	–
Tombariri Timur	0,01	–	–	–
Pineleng	–	–	–	–
Tombulu	0,00	–	–	–
Mandolang	–	–	–	–
Tondano Barat	0,00	–	–	–
Tondano Selatan	0,00	–	–	–
Remboken	0,00	–	–	–
Kakas	0,01	–	–	–
Kakas Barat	0,00	–	–	–
Lembean Timur	0,00	–	–	–
Eris	–	–	–	–
Kombi	–	–	–	–
Tondano Timur	–	–	–	–
Tondano Utara	0,00	–	–	–
Minahasa	0,05	–	–	–

Lanjutan Tabel/Continued Table 5.2.1

Kecamatan Subdistrict	Teh Tea		Tembakau Tobacco	
	2019	2020 ^x	2019	2020 ^x
(1)	(14)	(15)	(16)	(17)
Langowan Timur	-	-	-	-
Langowan Barat	-	-	-	-
Langowan Selatan	-	-	-	-
Langowan Utara	-	-	-	-
Tompaso	-	-	-	-
Tompaso Barat	-	-	-	-
Kawangkoan	-	-	-	-
Kawangkoan Barat	-	-	-	-
Kawangkoan Utara	-	-	-	-
Sonder	-	-	-	-
Tonbariri	-	-	-	-
Tombariri Timur	-	-	-	-
Pineleng	-	-	-	-
Tombulu	-	-	-	-
Mandolang	-	-	-	-
Tondano Barat	-	-	-	-
Tondano Selatan	-	-	-	-
Remboken	-	-	-	-
Kakas	-	-	-	-
Kakas Barat	-	-	-	-
Lembean Timur	-	-	-	-
Eris	-	-	-	-
Kombi	-	-	-	-
Tondano Timur	-	-	-	-
Tondano Utara	-	-	-	-
Minahasa	-	-	-	-

Catatan/Note: ...

Sumber/Source: Dinas Pertanian Kabupaten Minahasa/Agriculture Department of Minahasa Regency

Tabel
Table 5.2.2

Produksi Perkebunan Menurut Kecamatan dan Jenis Tanaman di Kabupaten Minahasa (ribu ton), 2019 dan 2020
Production of Estate by Subdistrict and Type of Crops in Minahasa Regency (thousand ton), 2019 and 2020

Kecamatan Subdistrict	Kelapa Sawit Oil Palm		Kelapa Coconut	
	2019	2020	2019	2020
(1)	(2)	(3)	(4)	(5)
Langowan Timur	–	–	0,02	0,01
Langowan Barat	–	–	0,01	0,00
Langowan Selatan	–	–	0,90	0,58
Langowan Utara	–	–	0,00	0,00
Tompaso	–	–	0,03	0,02
Tompaso Barat	–	–	0,04	0,03
Kawangkoan	–	–	0,13	0,06
Kawangkoan Barat	–	–	0,04	0,00
Kawangkoan Utara	–	–	0,04	0,00
Sonder	–	–	0,09	0,05
Tonbariri	–	–	2,85	3,26
Tombariri Timur	–	–	1,73	1,73
Pineleng	–	–	3,17	3,17
Tombulu	–	–	4,00	3,67
Mandolang	–	–	1,53	1,42
Tondano Barat	–	–	0,01	0,00
Tondano Selatan	–	–	0,03	0,01
Remboken	–	–	0,02	0,03
Kakas	–	–	1,16	0,93
Kakas Barat	–	–	0,60	0,53
Lembean Timur	–	–	2,39	2,32
Eris	–	–	0,04	0,01
Kombi	–	–	2,54	2,69
Tondano Timur	–	–	0,01	0,00
Tondano Utara	–	–	0,01	0,00
Minahasa	–	–	21,37	20,46

Lanjutan Tabel/*Continued Table 5.2.2*

Kecamatan Subdistrict	Karet Rubber		Kopi Coffee	
	2019	2020	2019	2020
(1)	(6)	(7)	(8)	(9)
Langowan Timur	-	-	-	-
Langowan Barat	-	-	-	-
Langowan Selatan	-	-	-	-
Langowan Utara	-	-	-	-
Tompaso	-	-	-	-
Tompaso Barat	-	-	-	-
Kawangkoan	-	-	-	-
Kawangkoan Barat	-	-	-	-
Kawangkoan Utara	-	-	-	-
Sonder	-	-	-	-
Tonbariri	-	-	-	-
Tombariri Timur	-	-	-	-
Pineleng	-	-	-	-
Tombulu	-	-	-	-
Mandolang	-	-	-	-
Tondano Barat	-	-	0,02	0,02
Tondano Selatan	-	-	0,01	0,01
Remboken	-	-	-	-
Kakas	-	-	-	-
Kakas Barat	-	-	-	-
Lembean Timur	-	-	-	-
Eris	-	-	-	-
Kombi	-	-	-	-
Tondano Timur	-	-	0,01	-
Tondano Utara	-	-	-	-
Minahasa	-	-	0,03	0,03

Lanjutan Tabel/*Continued Table 5.2.2*

Kecamatan Subdistrict	Kakao Cocoa		Tebu Sugar Cane	
	2019	2020	2019	2020
(1)	(10)	(11)	(12)	(13)
Langowan Timur	-	-	-	-
Langowan Barat	-	-	-	-
Langowan Selatan	-	-	-	-
Langowan Utara	-	-	-	-
Tompaso	-	-	-	-
Tompaso Barat	-	-	-	-
Kawangkoan	-	-	-	-
Kawangkoan Barat	-	-	-	-
Kawangkoan Utara	-	-	-	-
Sonder	-	-	-	-
Tonbariri	0,00	0,00	-	-
Tombariri Timur	0,00	-	-	-
Pineleng	-	-	-	-
Tombulu	0,00	-	-	-
Mandolang	-	-	-	-
Tondano Barat	-	-	-	-
Tondano Selatan	-	-	-	-
Remboken	0,00	-	-	-
Kakas	0,00	-	-	-
Kakas Barat	-	-	-	-
Lembean Timur	0,00	-	-	-
Eris	-	-	-	-
Kombi	-	-	-	-
Tondano Timur	-	-	-	-
Tondano Utara	-	-	-	-
Minahasa	0,01	0,00	-	-

Lanjutan Tabel/*Continued Table* 5.2.2

Kecamatan Subdistrict	Teh Tea		Tembakau Tobacco	
	2019	2020*	2019	2020*
(1)	(14)	(15)	(16)	(17)
Langowan Timur	-	-	-	-
Langowan Barat	-	-	-	-
Langowan Selatan	-	-	-	-
Langowan Utara	-	-	-	-
Tompaso	-	-	-	-
Tompaso Barat	-	-	-	-
Kawangkoan	-	-	-	-
Kawangkoan Barat	-	-	-	-
Kawangkoan Utara	-	-	-	-
Sonder	-	-	-	-
Tonbariri	-	-	-	-
Tombariri Timur	-	-	-	-
Pineleng	-	-	-	-
Tombulu	-	-	-	-
Mandolang	-	-	-	-
Tondano Barat	-	-	-	-
Tondano Selatan	-	-	-	-
Remboken	-	-	-	-
Kakas	-	-	-	-
Kakas Barat	-	-	-	-
Lembean Timur	-	-	-	-
Eris	-	-	-	-
Kombi	-	-	-	-
Tondano Timur	-	-	-	-
Tondano Utara	-	-	-	-
Minahasa	-	-	-	-

Catatan/Note: ...

Sumber/Source: Dinas Pertanian Kabupaten Minahasa/Agriculture Department of Minahasa Regency

Tabel
Table 5.2.3**Luas Tanam (ha) dan Produktivitas (kg/ha) Cengkeh, Pala, dan Vanili Menurut Kecamatan di Kabupaten Minahasa, 2020**
Planted Area (ha) and Productivity (kg/ha) of Cloves, Nutmeg and Vanilla by Subdistrict in Minahasa Regency, 2020

Kecamatan Subdistrict	Cengkeh Cloves		Pala Nutmeg		Vanili Vanilla	
	Luas Tanam	Produk tivitas	Luas Tanam	Produk tivitas	Luas Tanam	Produk tivitas
(1)	(2)	(3)	(4)	(5)	(6)	(7)
Langowan Timur	82	60,97	4,0	-	1,5	-
Langowan Barat	19	105,20	20,0	-	-	-
Langowan Selatan	895	65,92	47,0	15,95	7,0	60,00
Langowan Utara	11	90,90	-	-	-	-
Tompaso	20	100,00	-	-	-	-
Tompaso Barat	49	81,60	-	-	-	-
Kawangkoan	85	58,82	10,0	-	-	-
Kawangkoan Barat	231	60,60	40,0	-	0,5	-
Kawangkoan Utara	247	64,77	-	-	1,0	-
Sonder	2 580	146,12	61,0	49,18	4,0	-
Tonbariri	920	116,30	18,0	125,00	5,0	90,00
Tombariri Timur	730	102,73	71,0	7,04	6,0	-
Pineleng	2 110	127,96	33,0	128,78	6,0	75,00
Tombulu	2 450	44,48	100,0	20,00	6,0	75,00
Mandolang	655	70,22	-	-	4,0	-
Tondano Barat	76	52,63	-	-	2,0	-
Tondano Selatan	385	77,92	-	-	3,0	-
Remboken	95	63,15	-	-	2,0	-
Kakas	1 410	95,74	41,0	18,29	7,0	128,57
Kakas Barat	945	65,60	30,0	41,66	9,0	50,00
Lembean Timur	2 965	76,55	27,0	74,07	20,0	67,50
Eris	1 155	103,89	11,0	74,07	8,0	56,25
Kombi	4 935	136,17	61,5	81,30	17,0	52,94
Tondano Timur	470	42,55	4,5	115,55	1,0	-
Tondano Utara	150	80,00	10,0	-	2,0	-
Minahasa	23 670	2 090,79	589,0	750,89	112,0	655,26

Catatan/Note: ...

Sumber/Source: Dinas Pertanian Kabupaten Minahasa/Agriculture Department of Minahasa Regency

**5.3 PETERNAKAN
LIVESTOCK**

Tabel 5.3.1 **Populasi Ternak Menurut Kecamatan di Kabupaten Minahasa, 2020**
Table 5.3.1 **Livestock Population by Subdistrict in Minahasa Regency, 2020**

Kecamatan Subdistrict	Sapi Potong Beef Cattle	Kambing Goat	Babi Pig
(1)	(2)	(3)	(4)
Langowan Timur	276	-	667
Langowan Barat	3 441	303	1 069
Langowan Selatan	206	-	1 332
Langowan Utara	330	34	694
Tompaso	3 392	-	8 687
Tompaso Barat	3 035	-	9 834
Kawangkoan	3 864	212	7 561
Kawangkoan Barat	2 395	188	4 806
Kawangkoan Utara	425	47	1 245
Sonder	402	-	23 616
Tonbariri	869	118	7 004
Tombariri Timur	943	42	10 122
Pineleng	468	141	8 988
Tombulu	503	193	10 872
Mandolang	412	119	6 526
Tondano Barat	126	76	241
Tondano Selatan	572	-	219
Remboken	929	29	6 586
Kakas	1 122	69	10 471
Kakas Barat	1 071	55	7 034
Lembean Timur	150	44	328
Eris	208	23	573
Kombi	150	-	1 037
Tondano Timur	309	-	-
Tondano Utara	374	314	209
Minahasa	25 972	2 007	129 721

Lanjutan Tabel/*Continued Table* 5.3.1

Kecamatan <i>Subdistrict</i>	Kuda <i>Horse</i>	Kuda Pacu <i>Horse</i>
(1)	(5)	(6)
Langowan Timur	104	-
Langowan Barat	155	22
Langowan Selatan	104	-
Langowan Utara	78	-
Tompaso	184	75
Tompaso Barat	295	325
Kawangkoan	103	35
Kawangkoan Barat	654	45
Kawangkoan Utara	28	-
Sonder	26	-
Tonbariri	33	-
Tombariri Timur	33	-
Pineleng	19	-
Tombulu	28	-
Mandolang	21	-
Tondano Barat	274	-
Tondano Selatan	158	-
Remboken	158	-
Kakas	102	-
Kakas Barat	10	10
Lembean Timur	-	-
Eris	33	-
Kombi	9	-
Tondano Timur	246	-
Tondano Utara	201	-
Minahasa	3 056	512

Catatan/*Note*: ...Sumber/*Source*: Dinas Pertanian Kabupaten Minahasa/*Agriculture Department of Minahasa Regency*

Tabel
Table 5.3.2

Populasi Unggas Menurut Kecamatan di Kabupaten Minahasa, 2020
Poultry Population by Subdistrict in Minahasa Regency, 2020

Kecamatan Subdistrict	Ayam Buras	Ayam Pedaging	Ayam Petelur
(1)	(2)	(3)	(4)
Langowan Timur	5 898	-	-
Langowan Barat	9 550	-	-
Langowan Selatan	9 102	-	-
Langowan Utara	7 569	-	-
Tompaso	13 495	118 320	22 400
Tompaso Barat	14 334	127 500	-
Kawangkoan	60 401	80 580	15 750
Kawangkoan Barat	42 973	10 200	-
Kawangkoan Utara	9 905	10 200	-
Sonder	38 791	493 680	-
Tonbariri	52 020	92 514	2 500
Tombariri Timur	63 365	125 103	52 500
Pineleng	17 230	67 320	-
Tombulu	28 630	25 500	56 700
Mandolang	18 354	163 914	129 150
Tondano Barat	15 093	245 769	-
Tondano Selatan	14 835	7 500	26 250
Remboken	83 290	20 400	-
Kakas	82 439	-	-
Kakas Barat	54 998	-	-
Lembean Timur	22 371	-	-
Eris	26 061	-	-
Kombi	28 396	-	1 500
Tondano Timur	14 977	94 146	-
Tondano Utara	16 131	301 308	-
Minahasa	750 208	1 983 954	306 750

Lanjutan Tabel/*Continued Table* 5.3.2

Kecamatan <i>Subdistrict</i>	Itik	Puyuh
(1)	(5)	(6)
Langowan Timur	4 177	-
Langowan Barat	7 609	-
Langowan Selatan	3 465	-
Langowan Utara	3 671	-
Tompaso	1 771	-
Tompaso Barat	1 713	-
Kawangkoan	640	5 200
Kawangkoan Barat	512	-
Kawangkoan Utara	508	575
Sonder	759	50 100
Tonbariri	1 058	-
Tombariri Timur	973	-
Pineleng	534	3 000
Tombulu	518	-
Mandolang	534	2 000
Tondano Barat	9 240	5 000
Tondano Selatan	6 425	-
Remboken	8 288	-
Kakas	5 513	-
Kakas Barat	4 311	-
Lembean Timur	68	-
Eris	3 706	5 000
Kombi	18	-
Tondano Timur	2 140	-
Tondano Utara	292	10 100
Minahasa	68 443	80 975

Catatan/*Note*: ...Sumber/*Source*: Dinas Pertanian Kabupaten Minahasa/*Agriculture Department of Minahasa Regency*

**5.4 PERIKANAN
FISHERY**

Tabel 5.4.1 Jumlah Pelaku Usaha Perikanan Budidaya Menurut Kecamatan dan Sarana di Kabupaten Minahasa, 2020
Number of Cultivated Fishery Business Actors by Subdistrict and Facilities in Minahasa Regency, 2020

Kecamatan Subdistrict	Laut	Danau	Kolam	Minapadi
(1)	(2)	(3)	(4)	(5)
Langowan Timur	-	-	88	117
Langowan Barat	-	-	419	42
Langowan Selatan	-	-	65	114
Langowan Utara	-	-	252	13
Tompaso	-	-	19	35
Tompaso Barat	-	-	178	98
Kawangkoan	-	-	53	21
Kawangkoan Barat	-	-	52	278
Kawangkoan Utara	-	-	384	128
Sonder	-	-	552	451
Tonbariri	12	-	24	-
Tombariri Timur	-	-	382	73
Pineleng	-	-	60	-
Tombulu	-	-	340	-
Mandolang	-	-	51	-
Tondano Barat	-	15	45	-
Tondano Selatan	-	310	-	-
Remboken	-	425	-	-
Kakas	-	373	54	14
Kakas Barat	-	38	13	-
Lembean Timur	-	-	310	39
Eris	-	785	11	-
Kombi	-	-	205	67
Tondano Timur	-	78	-	-
Tondano Utara	-	-	-	-
Minahasa	12	2 024	3 557	1 490

Catatan/Note: ...

Sumber/Source: Dinas Perikanan dan Kelautan Kabupaten Minahasa/Department of Fisheries and Marine of Minahasa Regency

Tabel
Table 5.4.2**Produksi Perikanan Budidaya Menurut Kecamatan dan Sarana di Kabupaten Minahasa (ton), 2020**
Production of Cultivated Fishery by Subdistrict and Facilities in Minahasa Regency (tons), 2020

Kecamatan Subdistrict	Laut	Danau	Kolam	Minapadi
(1)	(2)	(3)	(4)	(5)
Langowan Timur	-	-	554,40	524,16
Langowan Barat	-	-	2 639,70	188,16
Langowan Selatan	-	-	409,50	510,72
Langowan Utara	-	-	1 587,60	58,24
Tompaso	-	-	119,70	156,80
Tompaso Barat	-	-	1 121,40	439,04
Kawangkoan	-	-	333,90	94,08
Kawangkoan Barat	-	-	327,60	1 245,44
Kawangkoan Utara	-	-	2 419,20	573,44
Sonder	-	-	3 477,60	2 020,84
Tonbariri	0,06	-	151,20	-
Tombariri Timur	-	-	2 406,60	327,04
Pineleng	-	-	378,00	-
Tombulu	-	-	2 142,00	-
Mandolang	-	-	321,30	-
Tondano Barat	-	205,80	283,50	-
Tondano Selatan	-	4 253,20	-	-
Remboken	-	5 831	-	-
Kakas	-	5 117,56	340,20	62,72
Kakas Barat	-	521,36	81,90	-
Lembean Timur	-	-	1 953,00	174,72
Eris	-	10 770,20	69,30	-
Kombi	-	-	1 291,50	300,16
Tondano Timur	-	1 070,16	-	-
Tondano Utara	-	-	-	-
Minahasa	0,06	27 769,28	22 409,10	6 675,2

Catatan/Note: ...

Sumber/Source: Dinas Perikanan dan Kelautan Kabupaten Minahasa/Department of Fisheries and Marine of Minahasa Regency

Tabel 5.4.3 **Produksi Perikanan Tangkap Menurut Kecamatan dan Sarana di Kabupaten Minahasa (ton), 2020**
Table **Fishery Production by Subdistrict and Facilities in Minahasa Regency (tons), 2020**

Kecamatan Subdistrict	Laut	Perairan Umum dan Danau
(1)	(2)	(3)
Langowan Timur	-	-
Langowan Barat	-	-
Langowan Selatan	1 047,99	-
Langowan Utara	-	-
Tompaso	-	-
Tompaso Barat	-	-
Kawangkoan	-	-
Kawangkoan Barat	-	-
Kawangkoan Utara	-	-
Sonder	-	-
Tonbariri	13 695,50	-
Tombariri Timur	-	-
Pineleng	-	-
Tombulu	-	-
Mandolang	4 254,65	-
Tondano Barat	-	236,16
Tondano Selatan	-	348,48
Remboken	-	1 137,32
Kakas	6 717,87	1 335,28
Kakas Barat	1 146,52	230,4
Lembean Timur	9 378,14	-
Eris	-	1 396,64
Kombi	9 139,10	-
Tondano Timur	-	385,92
Tondano Utara	-	-
Minahasa	45 379,77	5 070,2

Catatan/Note: ...

Sumber/Source: Dinas Perikanan dan Kelautan Kabupaten Minahasa/Department of Fisheries and Marine of Minahasa Regency

Tabel
Table 5.4.4**Jumlah Rumah Tangga Perikanan Budidaya dan Perikanan Tangkap Menurut Kecamatan di Kabupaten Minahasa, 2020**
Number of Aquaculture and Capture Fisheries Households by Subdistrict in Minahasa Regency, 2020

Kecamatan <i>Subdistrict</i>	Rumah Tangga Perikanan Budidaya <i>Aquaculture Fisheries Households</i>	Rumah Tangga Perikanan Tangkap <i>Capture Fisheries Households</i>
(1)	(2)	(3)
Langowan Timur	205	-
Langowan Barat	461	-
Langowan Selatan	179	117
Langowan Utara	265	-
Tompaso	54	-
Tompaso Barat	276	128
Kawangkoan	74	-
Kawangkoan Barat	330	-
Kawangkoan Utara	512	-
Sonder	1003	-
Tonbariri	36	1 529
Tombariri Timur	455	-
Pineleng	60	-
Tombulu	340	-
Mandolang	51	475
Tondano Barat	60	164
Tondano Selatan	310	242
Remboken	425	703
Kakas	441	1 512
Kakas Barat	51	160
Lembean Timur	349	-
Eris	796	406
Kombi	272	1 045
Tondano Timur	78	1 315
Tondano Utara	-	-
Minahasa	7 083	7 796

Catatan/Note: ...

Sumber/Source: Dinas Perikanan dan Kelautan Kabupaten Minahasa/Department of Fisheries and Marine of Minahasa Regency

Industri, Pertambangan dan Energi

Industry, Mining and Energy

Bab
Chapter

6

DAYA TERPASANG DI MINAHASA

Installed Electricity Power in Minahasa

2020

69,85
Juta KW
/million kw



PELANGGAN LISTRIK DI MINAHASA

Electricity consumer in Minahasa

2020

74,18
RIBU JIWA
/thousand people



PENJELASAN TEKNIS

1. Pengumpulan data industri besar dan sedang dilakukan melalui Survei Industri Besar dan Sedang yang dilaksanakan setiap tahun secara lengkap (sensus) sejak tahun 1975. Survei Industri Besar dan Sedang mencakup semua perusahaan industri yang mempunyai tenaga kerja 20 orang atau lebih dengan menggunakan kuesioner II A.
2. Klasifikasi industri yang digunakan dalam survei ini berdasar kepada Klasifikasi Baku Lapangan Usaha Indonesia (KBLI). KBLI adalah klasifikasi lapangan usaha yang berdasar kepada *International Standard Industrial Classification of All Economic Activities* (ISIC) revisi 4 yang telah disesuaikan dengan kondisi Indonesia.
3. Industri manufaktur adalah suatu kegiatan ekonomi yang melakukan kegiatan mengubah suatu barang dasar secara mekanis, kimia, atau dengan tangan sehingga menjadi barang jadi/setengah jadi, dan atau barang yang kurang nilainya menjadi barang yang lebih tinggi nilainya, dan sifatnya lebih dekat kepada pemakai akhir. Termasuk dalam kegiatan ini adalah jasa industri dan pekerjaan perakitan.
4. Perusahaan atau usaha industri adalah suatu unit (kesatuan) usaha yang melakukan

TECHNICAL NOTES

1. *Data collection of large and medium scale manufacturing is conducted through The Large and Medium Manufacturing Establishment Survey that has been done annually for all industries (census) since 1975. Large and Medium Manufacturing Establishment Survey covers all manufactures/industries with 20 workers or more by questionnaire II A.*
2. *The industrial classification adopted in this survey refers to the Klasifikasi Baku Lapangan Usaha Indonesia (KBLI). KBLI is classification of economic activities based on the International Standard Industrial Classification of All Economic Activities (ISIC rev 4) that has been modified according to the local condition in Indonesia.*
3. *Manufacturing industry is defined as an economic activity processing basic goods mechanically, chemicals or manually into final or intermediate goods. It is also defined as processing of lower value goods into higher value goods as final or intermediate products. The activities also include services for manufacturing and assembling.*
4. *A manufacturing establishment is defined as a production unit engaged in economic activity, producing goods or services, located in a building or in a certain location, keeping a business record*

- kegiatan ekonomi, bertujuan menghasilkan barang atau jasa, terletak pada suatu bangunan atau lokasi tertentu, dan mempunyai catatan administrasi tersendiri mengenai produksi dan struktur biaya serta ada seorang atau lebih yang bertanggung jawab atas usaha tersebut.
5. Industri manufaktur dikelompokkan ke dalam 4 golongan berdasarkan banyaknya pekerja, yaitu: industri besar (100 orang pekerja atau lebih), industri sedang/menengah (20–99 orang pekerja), industri kecil (5–19 orang pekerja), dan industri mikro (1–4 orang pekerja).
 6. Pelanggan adalah individu atau kelompok, baik rumah tangga, perusahaan atau institusi non profit yang membeli air bersih dari perusahaan air bersih.
 7. Air disalurkan adalah volume air bersih dari perusahaan air bersih *concerning the production and cost structure, and having a person or more that are responsible to those activities.*
 5. *Manufacturing industries are categorized into four groups, based on the number of employees: large scale manufacturing (100 employees or more), medium scale manufacturing (20–99 employees), small scale manufacturing (5–19 employees), and micro industry (1–4 employees).*
 6. *Customers are individuals or groups, whether household, company or non-profit institutions that buy water supply from water supply establishment.*
 7. *Distributed water is the volume of water supply from water supply establishment.*

ULASAN**Energi**

Jumlah pelanggan listrik PLN di Kabupaten Minahasa tercatat pada dua rayon, yaitu Rayon Tondano dan Rayon Kawangkoan. Pada tahun 2020, jumlah pelanggan listrik tercatat sebanyak 74.183 rumah tangga. Jumlah daya terpasang di Kabupaten Minahasa tahun 2020 sebesar 69.845.550 kWh, meningkat dibandingkan tahun 2019 yaitu sebesar 65.755.700 kWh.

Industri

Klasifikasi industri di Kabupaten Minahasa dibedakan menjadi lima, yaitu industri pangan, sandang, kimia dan bahan bangunan, logam dan elektronika, serta industri kerajinan. Jumlah usaha terbanyak ada pada industri kimia dan bahan bangunan yaitu sebanyak 369 usaha, sedangkan jumlah usaha terkecil ada pada industri kerajinan dengan jumlah usaha sebanyak 24.

Jumlah tenaga kerja terbesar terdapat pada industri kimia dengan jumlah tenaga kerja sebanyak 1.833 dan tenaga kerja terkecil pada industri kerajinan berjumlah 118 orang.

DESCRIPTION**Energy**

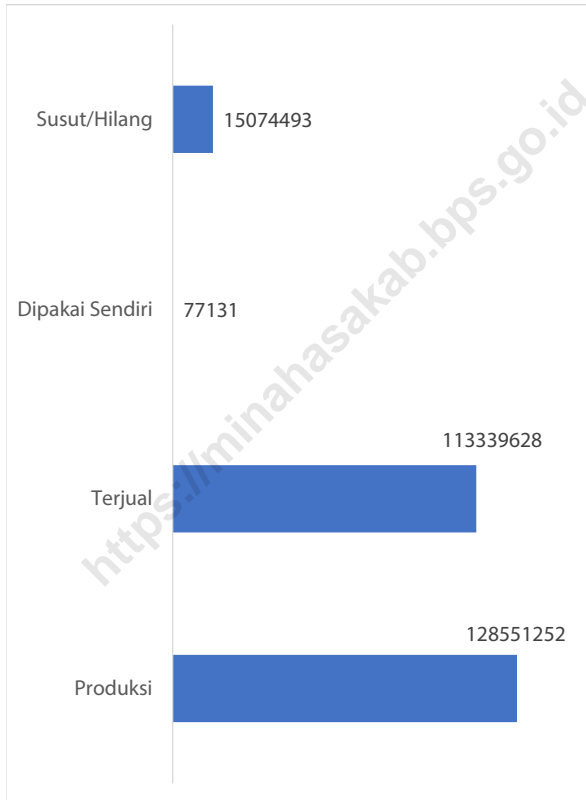
PLN electricity customers in Minahasa Regency are listed on two rayons, Rayon Tondano and Rayon Kawangkoan. In 2020, the number of electricity customers as many as 74.183 households. The amount of installed power in Minahasa Regency in 2020 amounted to 69.845.550 kWh, an increase compared to 2019 amounting to 65.755.700 kWh.

Industry

Classification of industry in Minahasa Regency is divided into five type, namely industrial food, clothing, chemicals and building materials, metals and electronics, and craft industry. The largest amount of establishment is chemicals and building materials industry as many as 369 establishments, while the smallest amount of establishment is craft industry with the amount as many as 24 units.

The largest amount of workers is in chemical industry with the amount as many as 1.833 workers and the smallest workforce is in the craft industry totaled 118 people.

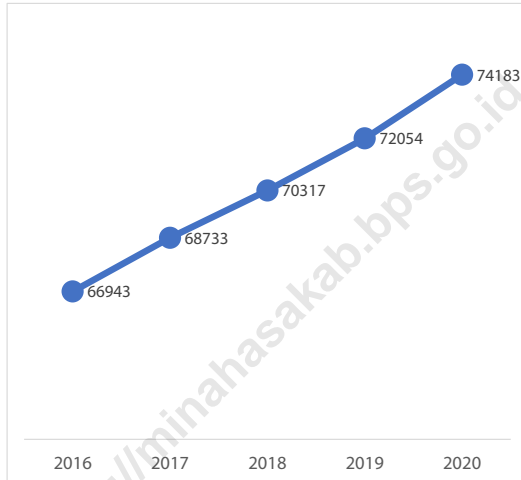
Gambar 6.1 **Produksi Listrik, Terjual, Dipakai Sendiri, dan Susut/Hilang, 2020**
Figures **Electricity Production, Sold, Own Use, and Loss, 2020**



Sumber/Source : PLN Manado

Gambar 6.2
Figures

**Jumlah Pelanggan Listrik PLN di Kabupaten Minahasa,
2016-2020**
**NUmber of Electricity Consumers in Minahasa Regency,
2016-2020**



Sumber/Source: PLN Manado

6.1 ENERGI ENERGY

Tabel
Table 6.1.1

Daya Terpasang, Produksi, dan Distribusi Listrik PT. PLN (Persero) pada Cabang/Ranting PLN Menurut Kecamatan di Kabupaten Minahasa, 2020
Installed Electricity Power, Production, and Distribution of PT. PLN (Persero) at PLN Branch by Subdistrict in Minahasa Regency, 2020

Kecamatan Subdistrict	Daya Terpasang Installed Electricity Power (VA)	Produksi Listrik Electricity Production (KWh)	Listrik Terjual Electricity Sold (KWh)	Dipakai Sendiri Own Used (KWh)	Susut/ Hilang Shrinkage/ Lost (KWh)
(1)	(2)	(3)	(4)	(5)	(6)
Langowan Timur
Langowan Barat
Langowan Selatan
Langowan Utara
Tompaso
Tompaso Barat
Kawangkoan
Kawangkoan Barat
Kawangkoan Utara
Sonder
Tombariri
Tombariri Timur
Pineleng
Tombulu
Mandolang
Tondano Barat
Tondano Selatan
Remboken
Kakas
Kakas Barat
Lembean Timur
Eris
Kombi
Tondano Timur
Tondano Utara
Minahasa	69 845 550	128 551 252	113 339 628	77 131	15 074 493

Catatan/Note: ...

Sumber/Source: PLN Manado

Tabel
Table 6.1.2

**Jumlah Pelanggan Listrik Menurut Kecamatan di
Kabupaten Minahasa, 2016–2020**
*Number of Electricity Customers by Subdistrict in Minahasa
Regency, 2016–2020*

Kecamatan Subdistrict	2016	2017	2018	2019	2020
(1)	(2)	(3)	(4)	(5)	(6)
Langowan Timur
Langowan Barat
Langowan Selatan
Langowan Utara
Tompaso
Tompaso Barat
Kawangkoan
Kawangkoan Barat
Kawangkoan Utara
Sonder
Tombariri
Tombariri Timur
Pineleng
Tombulu
Mandolang
Tondano Barat
Tondano Selatan
Remboken
Kakas
Kakas Barat
Lembean Timur
Eris
Kombi
Tondano Timur
Tondano Utara
Minahasa	66 943	68 733	70 317	72 054	74 183

Catatan/Note: ...

Sumber/Source: PLN Manado

Tabel 6.1.3 Jumlah Pelanggan dan Air yang Disalurkan Menurut Kecamatan di Kabupaten Minahasa, 2020
Number of Customers and Distributed Water by Subdistrict in Minahasa Regency, 2020

Kecamatan Subdistrict	Pelanggan Number of Customers	Air Disalurkan Distributed Water (m ³)	Nilai Value (Rp)
(1)	(2)	(3)	(4)
Langowan Timur
Langowan Barat
Langowan Selatan	754	105 720	565 525 200
Langowan Utara
Tompaso
Tompaso Barat
Kawangkoan	433	61 763	324 197 400
Kawangkoan Barat
Kawangkoan Utara
Sonder	520	73 949	384 923 200
Tombariri	853	113 130	621 725 100
Tombariri Timur
Pineleng	211	35 907	203 455 200
Tombulu
Mandolang
Tondano Barat	1 914	289 838	1 535 876 000
Tondano Selatan	1 437	177 445	1 125 245 600
Remboken	536	91 028	460 698 400
Kakas	568	85 969	433 395 200
Kakas Barat
Lembean Timur
Eris	124	15 114	75 728 800
Kombi	-	-	-
Tondano Timur	969	127 157	680 519 200
Tondano Utara	564	85 168	431 114 000
Minahasa	8 129	1 156 468	6 276 878 100

Catatan/Note: ...

Sumber/Source: PDAM Minahasa/Local Water Company of Minahasa

6.2 INDUSTRI INDUSTRY

Tabel 6.2.1 Jumlah Perusahaan, Tenaga Kerja, dan Nilai Produksi Menurut Jenis Industri Pangan di Kabupaten Minahasa, 2020
Number of Establishment, Employees, and Production Value by Kind of Food Industry in Minahasa Regency, 2020

Komoditi <i>Commodities</i>	Unit Usaha <i>Establishment</i>	Tenaga Kerja <i>Employees</i>	Nilai Produksi <i>Production Value</i> (Rp 000)
(1)	(2)	(3)	(4)
Ikan asap, beku	4	96	3 234 000
Tempe tahu	20	63	9 833 000
Minyak kelapa	1	100	14 450 000
Penggilingan beras	29	89	25 029 000
Penggilingan jagung	8	20	1 372 000
Makanan ternak	5	28	2 887 000
Roti/kue kering	48	196	59 427 000
Nata de Coco	1	8	360 000
Pengolahan kopi dan teh	3	15	912 000
Mie basah	8	31	1 914 000
Bumbu masak	8	40	2 457 500
Kacang sangrai	15	96	24 103 760
Kue basah	13	41	12 644 400
Kerupuk/keripik	7	36	2 820 000
Minuman beralkohol	5	82	1 116 000
Air mineral	45	121	38 448 425
Abon ikan	1	2	45 000

Catatan/Note: ...

Sumber/Source: Dinas Perdagangan Kabupaten Minahasa/Minahasa Regency Trading Service

Tabel
Table 6.2.2

Jumlah Perusahaan, Tenaga Kerja, dan Nilai Produksi Menurut Jenis Industri Sandang di Kabupaten Minahasa, 2020
Number of Establishment, Employees, and Production Value by Kind of Clothing Industry in Minahasa Regency, 2020

Komoditi Commodities	Unit Usaha Establishment	Tenaga Kerja Employees	Nilai Produksi Production Value (Rp 000)
(1)	(2)	(3)	(4)
Penjahitan pakaian	40	133	5 916 000
Kain sulaman/bordir	1	3	54 000
Kulit	3	14	630 000
Kain tenun	1	10	848 000
Jok mobil	3	8	252 000

Catatan/Note: ...

Sumber/Source: Dinas Perdagangan Kabupaten Minahasa/Minahasa Regency Trading Service

Tabel
Table 6.2.3

Jumlah Perusahaan, Tenaga Kerja, dan Nilai Produksi Menurut Jenis Industri Kimia dan Bahan Bangunan di Kabupaten Minahasa, 2020
Number of Establishment, Employees, and Production Value by Kind of Chemicals and Building Materials Industry in Minahasa Regency, 2020

Komoditi Commodities	Unit Usaha Establishment	Tenaga Kerja Employees	Nilai Produksi Production Value (Rp 000)
(1)	(2)	(3)	(4)
Busa spon	1	4	108 000
Rumah panggung, kusen	52	169	15 337 000
Perabot rumah tangga	208	1 122	48 293 000
Fotokopi/percetakan	13	37	1 791 000
Penggilingan batu	4	29	36 375 000
Minyak atsiri	9	59	5 915 000
Keramik/gerabah	17	107	850 000
Batu bata	45	207	5 332 400
Paving stone	6	46	18 650 000
Genteng, semen, ijuk	7	30	706 000
Arang tempurung	3	8	1 601 000
Pupuk organik	4	15	1 370 000

Catatan/Note: ...

Sumber/Source: Dinas Perdagangan Kabupaten Minahasa/Minahasa Regency Trading Service

Tabel
Table 6.2.4

Jumlah Perusahaan, Tenaga Kerja, dan Nilai Produksi Menurut Jenis Industri Logam dan Elektronika di Kabupaten Minahasa, 2020
Number of Establishment, Employees, and Production Value by Kind of Metals and Electronics Industry in Minahasa Regency, 2020

Komoditi Commodities	Unit Usaha Establishment	Tenaga Kerja Employees	Nilai Produksi Production Value (Rp 000)
(1)	(2)	(3)	(4)
Alsintan	6	53	1 662 000
Pagar besi/jasa pengelasan	11	33	1 305 000
Parang/pisau	31	93	556 000
Reparasi kendaraan bermotor	85	302	10 811 000
Bendi/gerobak	6	33	1 872 000
Reparasi elektronik	5	9	216 000
Perbaikan kapal/perahu	3	76	89 659 000

Catatan/Note: ...

Sumber/Source: Dinas Perdagangan Kabupaten Minahasa/Minahasa Regency Trading Service

Tabel
Table 6.2.5

Jumlah Perusahaan, Tenaga Kerja, dan Nilai Produksi Menurut Jenis Industri Kerajinan di Kabupaten Minahasa, 2020
Number of Establishment, Employees, and Production Value by Kind of Crafts Industry in Minahasa Regency, 2020

Komoditi <i>Commodities</i>	Unit Usaha <i>Establishment</i>	Tenaga Kerja <i>Employees</i>	Nilai Produksi <i>Production Value</i> (Rp 000)
(1)	(2)	(3)	(4)
Bordir	5	22	361 000
Laundry	1	7	360 000
Barang kerajinan/souvenir	8	33	782 000
Barang anyaman bukan rotan	6	38	870 000
Barang dari kaca (aquarium)	1	3	43 000
Sablon	2	13	48 000
Barang dari semen	1	2	60 000

Catatan/Note: ...

Sumber/Source: Dinas Perdagangan Kabupaten Minahasa/*Minahasa Regency Trading Service*

Tabel
Table 6.2.6**Realisasi Izin dan Rekomendasi menurut Jenis di
Kabupaten Minahasa, 2020**
*Realization of Permits and Recommendation by Type in
Minahasa Regency, 2020*

Jenis Izin dan Rekomendasi <i>Type of Permits and Recommendations</i>	Jumlah <i>Total</i>
(1)	(2)
Surat Izin usaha Perdagangan (SIUP)	200
Tanda Daftar Perusahaan (TDP)	223
Tanda Daftar Gudang (TDG)	1
Tanda Daftar Industri (TDI)	15
Izin Usaha Industri (IUI)	1
Surat Izin Usaha Perdagangan Minuman Beralkohol (SIUP-MB)	-
Izin Usaha Toko Modern (IUTM)	21
Surat Keterangan Penjualan Langsung Gol. A (SKPL-A)	-
Izin Tempat Penjualan Minuman Beralkohol (ITP-MB)	2
Surat Izin Menampung dan Mengirim Cap Tikus (SIM-CT)	71
Izin Reklame	15
Izin Gangguan	-
Izin Pangkalan LPG	4
Izin Mendirikan Bangunan (IMB)	696
Izin Usaha Jasa Konstruksi (IUJK)	54
Tanda Daftar Usaha Pariwisata (TDUP)	11
Izin Kesehatan	591
Izin BBM	-
Izin Trayek	223
Izin Menyambung TV Kabel	-
Izin Usaha Peternakan (IUP)	11
Izin Prinsip/Persetujuan	11
Izin Prinsip Penanaman Modal	-
Rekomendasi Siaran Radio	-
Rekomendasi Kesehatan	2
Fiskal	403
Rekomendasi WIUP	11
Jumlah	2 566

Catatan/Note: ...

Sumber/Source: Dinas Penanaman Modal dan Pelayanan Terpadu Satu Pintu/Department of Investment and One Stop Integrated Services

Pariwisata

Tourism

Bab
Chapter

7



PENJELASAN TEKNIS

1. Wisatawan mancanegara (wisman) ialah setiap pengunjung yang mengunjungi suatu negara di luar tempat tinggalnya, didorong oleh satu atau beberapa keperluan tanpa bermaksud memperoleh penghasilan di tempat yang dikunjungi dan lamanya kunjungan tersebut tidak lebih dari satu tahun (12 bulan). Definisi ini mencakup 2 (dua) kategori wisatawan mancanegara, yaitu :
 - a. Wisatawan (turis) ialah setiap pengunjung seperti definisi di atas yang tinggal paling sedikit 24 jam, akan tetapi tidak lebih dari 1 (satu) tahun di tempat yang dikunjungi, dengan maksud antara lain: berlibur, rekreasi, olah raga, bisnis, menghadiri pertemuan, studi, dan kunjungan dengan alasan kesehatan.
 - b. Excursionist ialah setiap pengunjung seperti definisi di atas yang tinggal kurang dari 24 jam di tempat yang dikunjungi (termasuk "Cruise passengers"). Cruise Passengers ialah setiap pengunjung yang tiba di suatu negara di mana mereka tidak menginap di akomodasi yang tersedia di negara tersebut, misalnya dengan kapal laut.
2. Rata-rata lama tinggal adalah rata-rata waktu tinggal wisatawan mancanegara di Indonesia untuk satu kali kunjungan.

TECHNICAL NOTES

1. An International Visitor is any person visiting a country other than his usual place of residence for any reason other than for earning income in the country visited, and the length of stay is no more than one year (12 months). This definition covers two categories of foreign visitors, namely :
 - a. "Tourist" is any visitor staying for at least 24 hours, but no more than one year, in the country visited, with the intention of visiting, and for any of these purposes: Pleasure, recreation and sports, Business, visiting friends and relatives, missions, attending meetings, conferences, visit for health reasons and study.
 - b. "Excursionist" is any visitor staying less than 24 hours in the country visited including, "Cruise Passengers", i.e. visitors arriving in a country without staying in any accommodation available in the visited country.
2. Average length of stay is the average stay duration of foreign visitor in Indonesia for one trip.
3. The business of providing accommodation is a business that provides specialty services that can be equipped with other tourism services. It includes hotel, villa, cottage, camping, caravan stop, and other accommodation that are used for tourism

3. Usaha penyediaan akomodasi adalah usaha yang menyediakan pelayanan penginapan yang dapat dilengkapi dengan pelayanan pariwisata lainnya. Usaha penyediaan akomodasi dapat berupa hotel, vila, pondok wisata, bumi perkemahan, persinggahan karavan, dan akomodasi lainnya yang digunakan untuk tujuan pariwisata.
 4. Hotel adalah penyediaan akomodasi secara harian berupa kamar-kamar di dalam satu bangunan yang dapat dilengkapi dengan jasa pelayanan makan dan minum, kegiatan hiburan dan atau fasilitas lainnya. Hotel terdiri dari hotel berbintang dan hotel non- bintang.
 5. Tingkat penghunian kamar hotel adalah persentase banyaknya malam kamar yang dihuni terhadap banyaknya malam kamar yang tersedia.
 6. Rata-rata lamanya tamu menginap adalah banyaknya malam tempat tidur yang terpakai (malam tamu) dengan banyaknya tamu yang menginap di hotel atau akomodasi lainnya.
- purposes.
 4. Hotel is a daily supply of accommodation rooms within a building which can be equipped with eating and drinking services, entertainment activities and/ or other facilities. Hotel consists of a classified hotel and a non-classified hotel.
 5. Room occupancy rate is the number of room-nights occupied divided by the number of room-nights available, multiplied by 100 percent.
 6. Average length of stay is the number of bed-nights used (guest night) divided by the number of guests coming to spend the night at the accommodation.

ULASAN

Jumlah wisatawan pada tahun 2020 sebanyak 716.100 orang terdiri dari 704.000 wisatawan domestik dan 12.100 wisatawan mancanegara. Jumlah ini mengalami penurunan apabila dibandingkan dengan tahun 2019 dengan jumlah wisatawan sebanyak 1.914.400 orang.

Menurut data Dinas Pariwisata dan Kebudayaan tahun 2020, hotel yang terdapat di Kabupaten Minahasa berjumlah 37 dengan jumlah kamar 727 dan jumlah tempat tidur yang tersedia sebanyak 1.149. Jumlah hotel terbanyak terdapat di Kecamatan Mandolang, Tombariri dan Tondano Selatan dengan jumlah 8 hotel.

Jumlah rumah makan di Kabupaten Minahasa pada tahun 2020 sebanyak 112. Jumlah rumah makan terbanyak terdapat pada Kecamatan Tondano Barat dengan jumlah 28 unit.

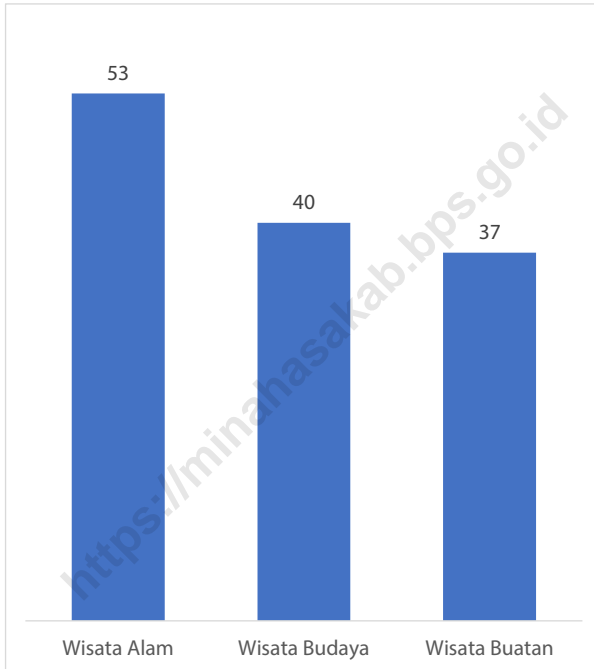
DESCRIPTION

The number of tourists in 2020 as many as 716.100 people consist of 704.000 domestic tourists and 12.100 foreign tourists. This was a decrease compared with 2019 the number of tourist as many as 1.914.400 people.

According to data from Department of Tourism and Culture in 2020, the hotels located in Minahasa Regency amounting to 37 by the number of rooms are 727 and the number of beds provided as many as 1.149. The highest number of hotels is located in Mandolang, Tombariri, and Tondano Selatan subdistrict with the number of hotels as many as 8.

The number of restaurants in Minahasa Regency in 2020 as many as 112. The highest number of restaurants is located in Tondano Barat Subdistrict with the number of 28 units.

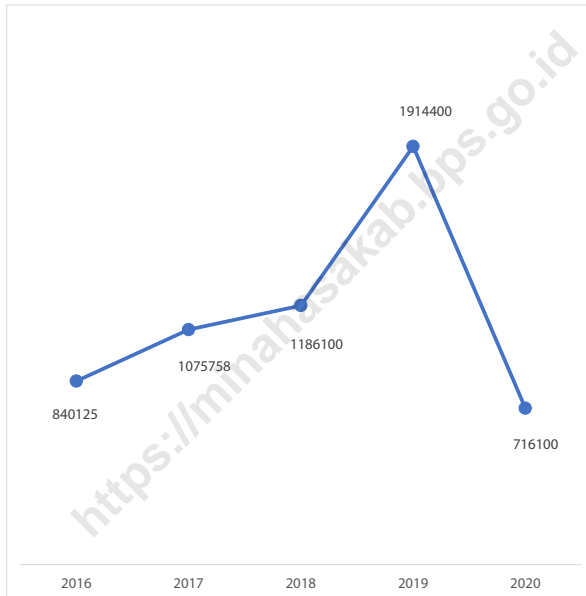
Gambar 7.1 Jumlah Tempat Wisata Menurut Jenis, 2020
Number of Tourism Object by Type, 2020



Sumber/Source : Dinas Kebudayaan dan Pariwisata/Culture and Tourism Service

Gambar 7.2
Figures

Jumlah Wisatawan di Kabupaten Minahasa, 2016-2020
Number of Tourist in Minahasa Regency, 2016-2020



Sumber/Source : Dinas Kebudayaan dan Pariwisata/Culture and Tourism Service

Tabel
Table 7.1**Jumlah Rumah Makan/Restoran Menurut Kecamatan
Kabupaten Minahasa, 2017–2020**
**Number of Restaurants by Subdistrict Minahasa Regency,
2017–2020**

Kecamatan Subdistrict	2017	2018	2019	2020
(1)	(2)	(3)	(4)	(5)
Langowan Timur	5	5	5	5
Langowan Barat	1	1	2	2
Langowan Selatan	1	1	1	1
Langowan Utara	1	1	1	1
Tompaso	-	1	1	1
Tompaso Barat	2	2	2	2
Kawangkoan	13	15	17	17
Kawangkoan Barat	-	3	3	3
Kawangkoan Utara	-	6	9	9
Sonder	3	3	4	4
Tombariri	2	-	2	2
Tombariri Timur	-	-	-	-
Pineleng	-	1	3	3
Tombulu	-	-	-	-
Mandolang	14	4	11	11
Tondano Barat	35	28	28	28
Tondano Selatan	9	9	11	11
Remboken	1	1	1	1
Kakas	1	1	1	1
Kakas Barat	-	1	1	1
Lembean Timur	-	-	-	-
Eris	-	-	1	1
Kombi	-	-	-	-
Tondano Timur	2	5	6	6
Tondano Utara	1	2	2	2
Minahasa	91	90	112	112

Catatan/Note: ...

Sumber/Source: Dinas Kebudayaan dan Pariwisata/Culture and Tourism Service

Tabel
Table 7.2

**Jumlah Akomodasi Hotel dan Penginapan Lainnya
Menurut Kecamatan Kabupaten Minahasa, 2019–2020**
*Number of Hotels by Subdistrict in Minahasa Regency,
2019–2020*

Kecamatan Subdistrict	Hotel Hotels		Kamar Rooms		Tempat Tidur Beds	
	2019	2020	2019	2020	2019	2020
(1)	(2)	(3)	(4)	(5)	(6)	(7)
Langowan Timur	-	-	-	-	-	-
Langowan Barat	-	-	-	-	-	-
Langowan Selatan	-	-	-	-	-	-
Langowan Utara	-	-	-	-	-	-
Tompaso	-	-	-	-	-	-
Tompaso Barat	1	1	5	5	5	5
Kawangkoan	1	1	6	6	6	6
Kawangkoan Barat	1	1	6	6	6	6
Kawangkoan Utara	1	1	-	-	-	-
Sonder	1	1	8	8	12	12
Tombariri	8	8	111	111	151	151
Tombariri Timur	-	-	-	-	-	-
Pineleng	2	2	10	10	20	20
Tombulu	-	-	-	-	-	-
Mandolang	8	8	343	343	640	640
Tondano Barat	3	3	31	31	42	42
Tondano Selatan	7	8	163	180	214	234
Remboken	1	1	10	10	14	14
Kakas	-	-	-	-	-	-
Kakas Barat	-	-	-	-	-	-
Lembean Timur	-	-	-	-	-	-
Eris	-	-	-	-	-	-
Kombi	-	-	-	-	-	-
Tondano Timur	-	-	-	-	-	-
Tondano Utara	1	2	5	17	7	19
Minahasa	35	37	698	727	1 117	1 149

Catatan/Note: ...

Sumber/Source: Dinas Kebudayaan dan Pariwisata/Culture and Tourism Service

Tabel
Table 7.3**Jumlah Tempat Wisata Menurut Kecamatan dan Jenis Wisata di Kabupaten Minahasa, 2020**
Number of Tourism Places by Subdistrict and Type of Tourism in Minahasa Regency, 2020

Kecamatan Subdistrict	Wisata Alam Nature Tourism	Wisata Budaya Historical Tourism	Wisata Buatan Artificial Tourism
(1)	(2)	(3)	(4)
Langowan Timur	-	2	1
Langowan Barat	1	-	-
Langowan Selatan	4	3	-
Langowan Utara	5	-	3
Tompaso	2	3	2
Tompaso Barat	-	-	-
Kawangkoan	3	9	1
Kawangkoan Barat	-	-	-
Kawangkoan Utara	-	1	-
Sonder	2	1	1
Tombariri	3	1	5
Tombariri Timur	-	-	-
Pineleng	1	4	-
Tombulu	4	1	-
Mandolang	1	-	14
Tondano Barat	3	3	2
Tondano Selatan	2	-	3
Remboken	-	-	1
Kakas	5	2	-
Kakas Barat	1	-	-
Lembean Timur	4	1	-
Eris	5	4	1
Kombi	10	1	-
Tondano Timur	1	1	-
Tondano Utara	2	3	3
Minahasa	53	40	37

Catatan/Note: ...

Sumber/Source: Dinas Kebudayaan dan Pariwisata/Culture and Tourism Service

Tabel
Table 7.4

**Jumlah Wisatawan Mancanegara dan Domestik di
Kabupaten Minahasa, 2011-2020**
*Number of International and Domestic Visitors in Minahasa
Regency, 2011-2020*

Tahun Year	Mancanegara International	Domestik Domestic	Jumlah Total
(1)	(2)	(3)	(4)
2011	5 020	355 100	360 120
2012	5 597	390 610	396 207
2013	6 299	449 202	455 501
2014	7 461	475 781	483 242
2015	18 182	654 156	672 338
2016	32 125	808 000	840 125
2017	74 758	1 001 000	1 075 758
2018	85 100	1 101 000	1 186 100
2019	154 400	1 760 000	1 914 400
2020	12 100	704 000	716 100

Catatan/Note: ...

Sumber/Source: Dinas Kebudayaan dan Pariwisata/Culture and Tourism Service

JUMLAH KENDARAAN BERMOTOR TAHUN 2020

Number of Motor Vehicles, 2019



PENJELASAN TEKNIS

1. Kendaraan bermotor adalah setiap kendaraan yang digerakkan oleh peralatan teknik yang ada pada kendaraan tersebut, biasanya digunakan untuk angkutan orang atau barang di atas jalan raya selain kendaraan yang berjalan di atas rel. Kendaraan bermotor yang dicatat adalah semua jenis kendaraan kecuali kendaraan bermotor TNI/Polri dan Korps Diplomatik.
2. Mobil penumpang adalah setiap kendaraan bermotor yang dilengkapi dengan tempat duduk untuk sebanyak-banyaknya delapan orang, tidak termasuk tempat duduk untuk pengemudi, baik dilengkapi atau tidak dilengkapi bagasi.
3. Mobil bis adalah setiap kendaraan bermotor yang dilengkapi dengan tempat duduk untuk lebih dari delapan orang, tidak termasuk tempat duduk untuk pengemudi, baik dilengkapi atau tidak dilengkapi bagasi.
4. Mobil truk adalah setiap kendaraan bermotor yang digunakan untuk angkutan barang, selain mobil penumpang, mobil bis dan kendaraan bermotor roda dua.
5. Kunjungan kapal adalah kapal yang datang di pelabuhan baik untuk berlabuh di perairan maupun bersandar di dermaga.
6. Kantor Pos adalah tempat

TECHNICAL NOTES

1. *Motor vehicles are any kind of vehicles motorized by machine set up in those vehicles, they are usually used for transporting peoples or goods on roads except vehicles moving along a railway line. The data cover all kinds of motor vehicles except those belong to Indonesia Army Force Indonesian State Police and Diplomatic Corps*
2. *Passenger cars are any motor vehicles with no more than eight seats, excluding seat for driver, it can be with or without hoot.*
3. *Buses are large passenger cars having seats for more than eight passengers, excluding seat for driver, it can be with or without hoot.*
4. *Trucks are any motor vehicles used to transport goods excluding passenger cars, buses, and motorcycles.*
5. *Ship call is a ship arriving at a port either for mooring or berthing.*
6. *Post Office is a service provider facility of written communication and or electronic mail, parcel service, logistics services, financial transaction services, and postal services to the public. Postal house has the same function as the post office and subsidiary of post office, the difference is that postal house is usually located in remote areas.*

pemberi pelayanan komunikasi tertulis dan atau surat elektronik, layanan paket, layanan logistik, layanan transaksi keuangan, dan layanan keagenan pos untuk kepentingan umum. Rumah pos berfungsi sama seperti kantor pos dan kantor pos pembantu, bedanya rumah pos biasanya terletak di daerah terpencil.

<https://minahasakab.bps.go.id>

ULASAN

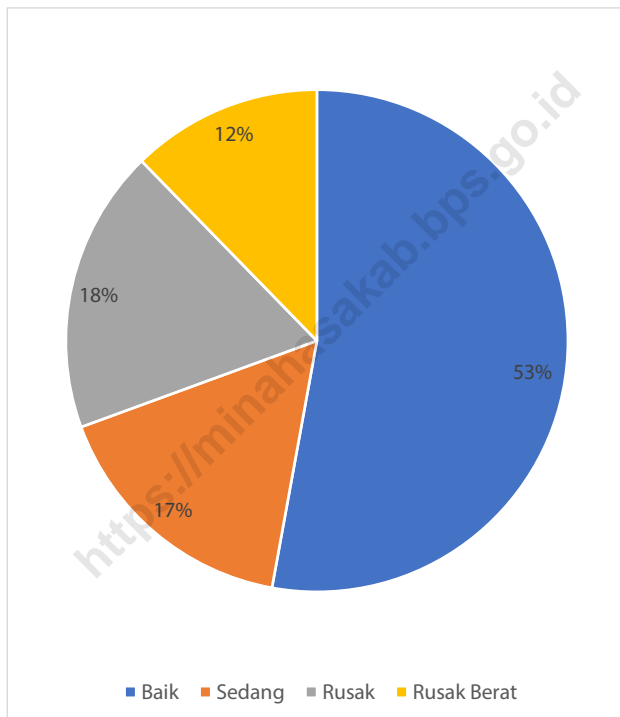
Jalan merupakan sarana penting dalam memperlancar kegiatan ekonomi. Tersedianya jalan yang berkualitas akan meningkatkan usaha pembangunan khususnya dalam upaya memudahkan mobilitas penduduk dan memperlancar lalu lintas barang antar daerah. Panjang jalan menurut pemerintah yang berwenang dibedakan menjadi tiga, yaitu jalan negara, jalan provinsi, dan jalan kabupaten. Panjang jalan kabupaten di Kabupaten Minahasa pada tahun 2020 adalah 681,15 km.

DESCRIPTION

The road is an important tool in expediting economic activity. The availability of quality roads will increase development efforts, especially in efforts to facilitate the mobility of people and facilitate the traffic of goods between regions. The length of the road according to the authorized government is divided into three, namely the state roads, provincial roads, and regency roads. Regency roads in Minahasa Regency in 2020 are 681,15 km

<https://minahasakab.go.id>

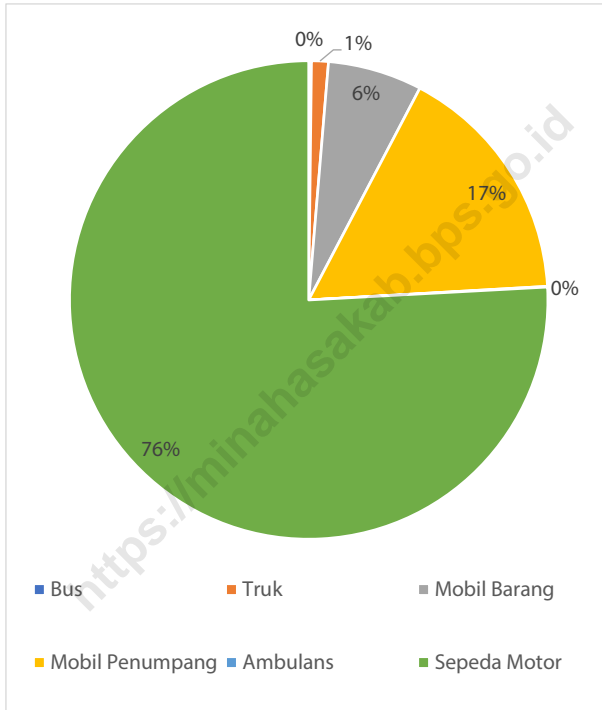
Gambar 8.1 **Persentase Panjang Jalan Menurut Kondisi di Kabupaten Minahasa, 2020**
Figures 8.1 **Percentage of Length of Road by Condition in Minahasa Regency, 2020**



Sumber/Source : Dinas PU Kabupaten Minahasa

Gambar 8.2
Figures

**Persentase Kendaraan Menurut Jenis di Kabupaten
Minahasa, 2020**
Percentage of Vehicles by Type in Minahasa Regency, 2020



Sumber/Source: Samsat

8.1 TRANSPORTASI TRANSPORTATION

Tabel 8.1.1 Panjang Jalan¹ Menurut Tingkat Kewenangan Pemerintahan di Kabupaten Minahasa (km), 2018–2020
Table 8.1.1 Length of Roads¹ by Level of Government Authority in Minahasa Regency (km), 2018–2020

Tingkat Kewenangan Pemerintahan Level of Government Authority	2018	2019	2020
(1)	(2)	(3)	(4)
Negara ² /State ²	111,24	111,24	111,24
Provinsi/Province	192,07	192,07	192,07
Kabupaten/Kota Regency/Municipality	681,15	681,15	681,15
Jumlah/Total	984,46	984,46	984,46

Catatan/Note: ¹ Data tidak termasuk panjang jalan tol/Excluding toll road

² Berdasarkan Keputusan Menteri Pekerjaan Umum dan Perumahan Rakyat No. 248/KPTS/M/2015/Based on Public Work and Public Housing Ministerial No. 248/KPTS/M/2015

Sumber/Source: Dinas PU Kabupaten Minahasa, Kementerian PUPR Provinsi Sulawesi Utara

Tabel
Table 8.1.2

**Panjang Jalan Menurut Jenis Permukaan Jalan di
Kabupaten Minahasa (km), 2018–2020**
*Length of Roads by Type of Road Surface Minahasa Regency
(km), 2018-2020*

Jenis Permukaan Jalan <i>Type of Road Surface</i>	2018	2019	2020
(1)	(2)	(3)	(4)
Aspal/Paved	590,70	590,70	590,70
Kerikil/Gravel	23,10	23,10	23,10
Tanah/Soil	67,35	67,35	67,35
Lainnya/Others	-	-	-
Jumlah/Total	681,15	681,15	681,15

Catatan/Note: ...

Sumber/Source: Dinas PU Kabupaten Minahasa

Tabel 8.1.3 Panjang Jalan Menurut Kondisi Jalan di Kabupaten Minahasa (km), 2018-2020
Length of Roads by Condition of Roads in Minahasa Regency (km), 2018–2020

Kondisi Jalan Condition of Roads	2018	2019	2020
(1)	(2)	(3)	(4)
Baik/ <i>Good</i>	313,60	313,6	360,1
Sedang/ <i>Moderate</i>	103,95	103,95	112,75
Rusak/ <i>Damage</i>	94,70	94,70	124,51
Rusak Berat/ <i>Severely Damage</i>	168,90	168,90	83,79
Jumlah/Total	681,15	681,15	681,15

Catatan/Note: ...

Sumber/Source: Dinas PU Kabupaten Minahasa

Tabel 8.1.4 Jumlah Kendaraan Bermotor Menurut Jenis Kendaraan di Kabupaten Minahasa, 2020
Table 8.1.4 *Number of Motor Vehicles by Type of Vehicle in Minahasa Regency, 2020*

Jenis Kendaraan <i>Type of Vehicle</i>	Jumlah <i>Total</i>
(1)	(2)
Bus / <i>Bus</i>	174
Truk / <i>Truck</i>	1 077
Mobil Barang / <i>Pick Up Cars</i>	6 021
Mobil Penumpang / <i>Passenger Cars</i>	15 494
Ambulans / <i>Ambulance</i>	45
Sepeda Motor / <i>Motorcycle</i>	71 690

Catatan/Note: ...

Sumber/Source: Samsat

8.2 KOMUNIKASI COMMUNICATION

Tabel 8.2.1 **Jumlah Kantor Pos Pembantu Menurut Kecamatan di Kabupaten Minahasa, 2017–2020**
Table 8.2.1 **Number of Post Offices Subsidiaries by Subdistrict in Minahasa Regency, 2017–2020**

Kecamatan Subdistrict	2017	2018	2019	2020
(1)	(2)	(3)	(4)	(5)
Langowan Timur	-	-	-	-
Langowan Barat	-	-	-	-
Langowan Selatan	-	-	-	-
Langowam Utara	-	-	-	-
Tompaso	-	-	-	-
Tompaso Barat	-	-	-	-
Kawangkoan	-	-	-	-
Kawangkoan Barat	-	-	-	-
Kawangkoan Utara	-	-	-	-
Sonder	-	-	-	-
Tombariri	-	-	-	-
Tombariri Timur	-	-	-	-
Pineleng	-	-	-	-
Tombulu	-	-	-	-
Mandolang	-	-	-	-
Tondano Barat	-	-	-	-
Tondano Selatan	-	-	-	-
Remboken	-	-	-	-
Kakas	-	-	-	-
Kakas Barat	-	-	-	-
Lembean Timur	-	-	-	-
Eris	-	-	-	-
Kombi	-	-	-	-
Tondano Timur	-	-	-	-
Tondano Utara	-	-	-	-
Minahasa	-	-	-	-

Catatan/Note: ...

Sumber/Source: PT Pos

Tabel
Table 8.2.2

Jumlah Kantor Pos Cabang, Kantor Pos Pembantu, dan Rumah Pos Menurut Kecamatan di Kabupaten Minahasa, 2020
Number of Branch Post Offices, Post Offices Subsidiaries, and Mailing Houses by Subdistrict in Minahasa Regency, 2020

Kecamatan <i>Subdistrict</i>	Kantor Pos Cabang <i>Branch Post Offices</i>	Kantor Pos Pembantu <i>Subsidiaries Post Offices</i>	Rumah Pos <i>Mailing Houses</i>
(1)	(2)	(3)	(4)
Langowan Timur	-	-	-
Langowan Barat	1	-	-
Langowan Selatan	-	-	-
Langowam Utara	-	-	-
Tompaso	1	-	-
Tompaso Barat	-	-	-
Kawangkoan	1	-	-
Kawangkoan Barat	-	-	-
Kawangkoan Utara	-	-	-
Sonder	1	-	-
Tombariri	1	-	-
Tombariri Timur	-	-	-
Pineleng	1	-	-
Tombulu	-	-	-
Mandolang	-	-	-
Tondano Barat	-	-	-
Tondano Selatan	-	-	-
Remboken	1	-	-
Kakas	1	-	-
Kakas Barat	-	-	-
Lembean Timur	-	-	-
Eris	1	-	-
Kombi	1	-	-
Tondano Timur	1	-	-
Tondano Utara	-	-	-
Minahasa	11	-	-

Catatan/Note: ...

Sumber/Source: PT Pos

JUMLAH KOPERASI DI MINAHASA 2020

Number of Cooperative in Minahasa Regency 2020



PENJELASAN TEKNIS

1. Koperasi adalah badan usaha yang beranggotakan orang seorang atau badan hukum koperasi dengan melandaskan kegiatannya berdasarkan prinsip koperasi sekaligus sebagai gerakan ekonomi rakyat yang berdasar atas asas kekeluargaan.
2. Sisa hasil usaha koperasi merupakan pendapatan koperasi yang diperoleh dalam satu tahun buku dikurangi dengan biaya, penyusutan, dan kewajiban lainnya termasuk pajak dalam tahun buku yang bersangkutan.

TECHNICAL NOTES

1. *Cooperative is an establishment that its members are people or establishments with legal status of cooperative and its activities based on people economic movement.*
2. *Net profit of cooperative is gross income in one year minus expenses, depreciation, and other liabilities including taxes in current year*

ULASAN

Koperasi merupakan badan usaha penting dalam mengembangkan perekonomian. Jumlah Koperasi di Kabupaten Minahasa pada tahun 2020 adalah sebanyak 1.143 koperasi. Jumlah ini tidak mengalami perubahan dari tahun 2019.

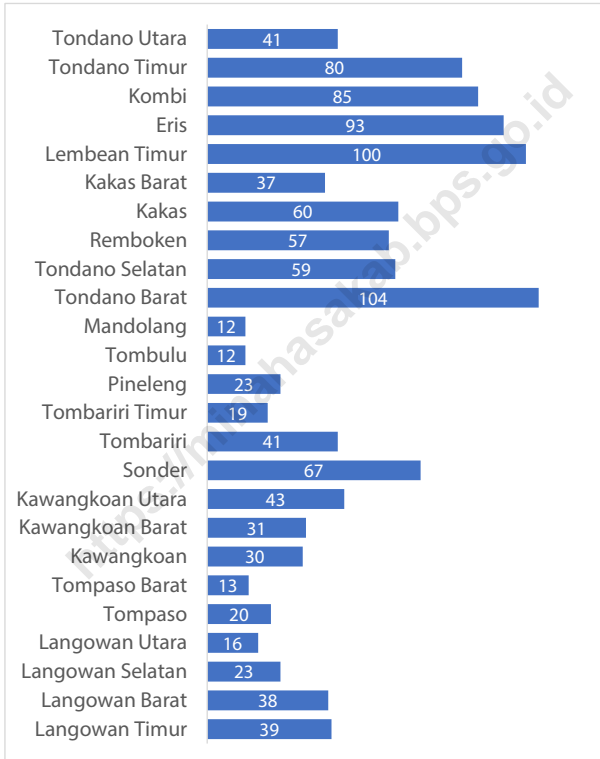
DESCRIPTION

Cooperatives are important business entities in developing the economy. The number of cooperatives in the Minahasa Regency in 2020 was 1,143 cooperatives. This number has not changed from 2019.

<https://minahasakab.bps.go.id>

Gambar 9.1
Figures

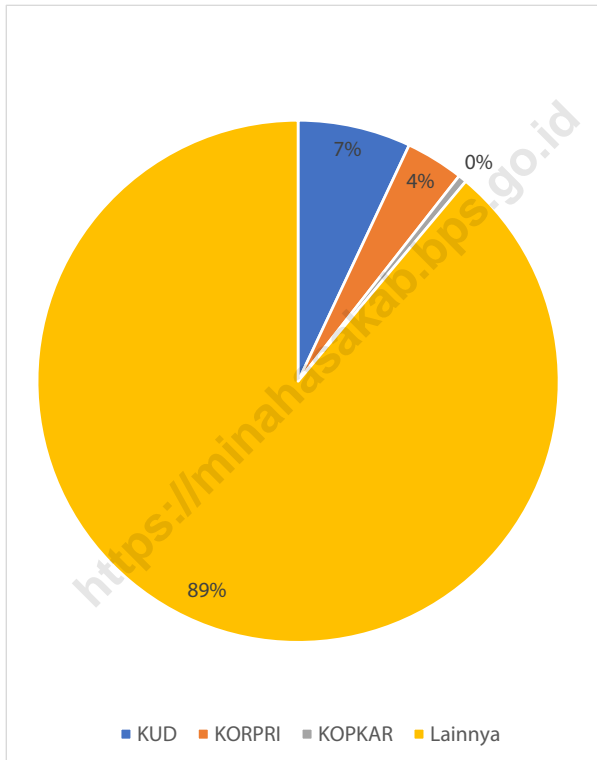
**Jumlah Koperasi Menurut Kecamatan di Kabupaten
Minahasa, 2020**
**Number of Cooperatives by Subdistrict in Minahasa
Regency, 2020**



Sumber/Source : Dinas Koperasi dan UKM Kabupaten Minahasa/Small Medium enterprises and Cooperative Services of Minahasa Regency

Gambar 9.2
Figures

**Persentase Koperasi Menurut Jenis di Kabupaten
Minahasa, 2020**
*Percentage of Cooperatives by Type in Minahasa Regency,
2020*



Sumber/Source : Dinas Koperasi dan UKM Kabupaten Minahasa/Small Medium enterprises and Cooperative Services of Minahasa Regency

Tabel 9.1 Jumlah Koperasi Aktif Menurut Kecamatan di Kabupaten Minahasa, 2017–2020
Table 9.1 *Number of Active Cooperative by Subdistrict in Minahasa Regency, 2017–2020*

Kecamatan Subdistrict	2017	2018	2019	2020
(1)	(2)	(3)	(4)	(5)
Langowan Timur	39	39	39	39
Langowan Barat	38	38	38	38
Langowan Selatan	23	23	23	23
Langowan Utara	16	16	16	16
Tompaso	20	20	20	20
Tompaso Barat	13	13	13	13
Kawangkoan	30	30	30	30
Kawangkoan Barat	31	31	31	31
Kawangkoan Utara	43	43	43	43
Sonder	67	67	67	67
Tombariri	41	41	41	41
Tombariri Timur	19	19	19	19
Pineleng	23	23	23	23
Tombulu	12	12	12	12
Mandolang	12	12	12	12
Tondano Barat	103	104	104	104
Tondano Selatan	59	59	59	59
Remboken	57	57	57	57
Kakas	60	60	60	60
Kakas Barat	37	37	37	37
Lembean Timur	100	100	100	100
Eris	93	93	93	93
Kombi	85	85	85	85
Tondano Timur	80	80	80	80
Tondano Utara	41	41	41	41
Minahasa	1 142	1 143	1 143	1 143

Catatan/Note: ...

Sumber/Source: Dinas Koperasi dan UKM Kabupaten Minahasa/Small Medium enterprises and Cooperative Services of Minahasa Regency

Tabel
Table 9.2**Jumlah Koperasi Menurut Jenis Koperasi dan Kecamatan di Kabupaten Minahasa, 2020**
Number of Cooperative by Kind of Cooperative and Subdistrict in Minahasa Regency, 2020

Kecamatan Subdistrict	Jenis Koperasi/ Kind of Cooperative				Jumlah Total
	KUD	KPRI	KOPKAR	Lainnya Other	
(1)	(2)	(3)	(4)	(6)	(7)
Langowan Timur	1	-	2	36	39
Langowan Barat	3	2	-	33	38
Langowan Selatan	1	-	-	22	23
Langowan Utara	-	-	-	16	16
Tompaso	1	-	-	19	20
Tompaso Barat	1	-	-	12	13
Kawangkoan	1	2	-	27	30
Kawangkoan Barat	1	1	-	29	31
Kawangkoan Utara	2	2	-	39	43
Sonder	7	2	-	58	67
Tombariri	3	1	2	35	41
Tombariri Timur	3	-	-	16	19
Pineleng	3	2	-	18	23
Tombulu	2	-	-	10	12
Mandolang	-	1	-	11	12
Tondano Barat	6	9	1	88	104
Tondano Selatan	4	1	-	54	59
Remboken	4	1	-	52	57
Kakas	6	3	-	51	60
Kakas Barat	3	-	-	34	37
Lembean Timur	7	1	-	92	100
Eris	7	2	-	84	93
Kombi	8	1	-	76	85
Tondano Timur	3	2	-	75	80
Tondano Utara	3	8	1	29	41
Minahasa	80	41	6	1 016	1 143

Catatan/Note: ...

Sumber/Source: Dinas Koperasi dan UKM Kabupaten Minahasa/Small Medium enterprises and Cooperative Services of Minahasa Regency

Tabel
Table 9.3**Jumlah Kantor Bank Menurut Kelompok Bank di
Kabupaten Minahasa, 2020**
**Number of Bank Office by Groups of Bank in Minahasa
Regency, 2020**

Kelompok Bank Groups of Bank	KP	KC	KCP	KK
(1)	(2)	(3)	(4)	(5)
Persero	-	1	14	10
BPD	-	-	-	-
Bank Swasta	-	-	1	-
Bank Asing	-	-
Bank Umum Syariah	-	-	-	-
BUS-BPD	-	-	-	-

Catatan/Note: ...

Sumber/Source: Otoritas Jasa Keuangan/Financial Service Authority

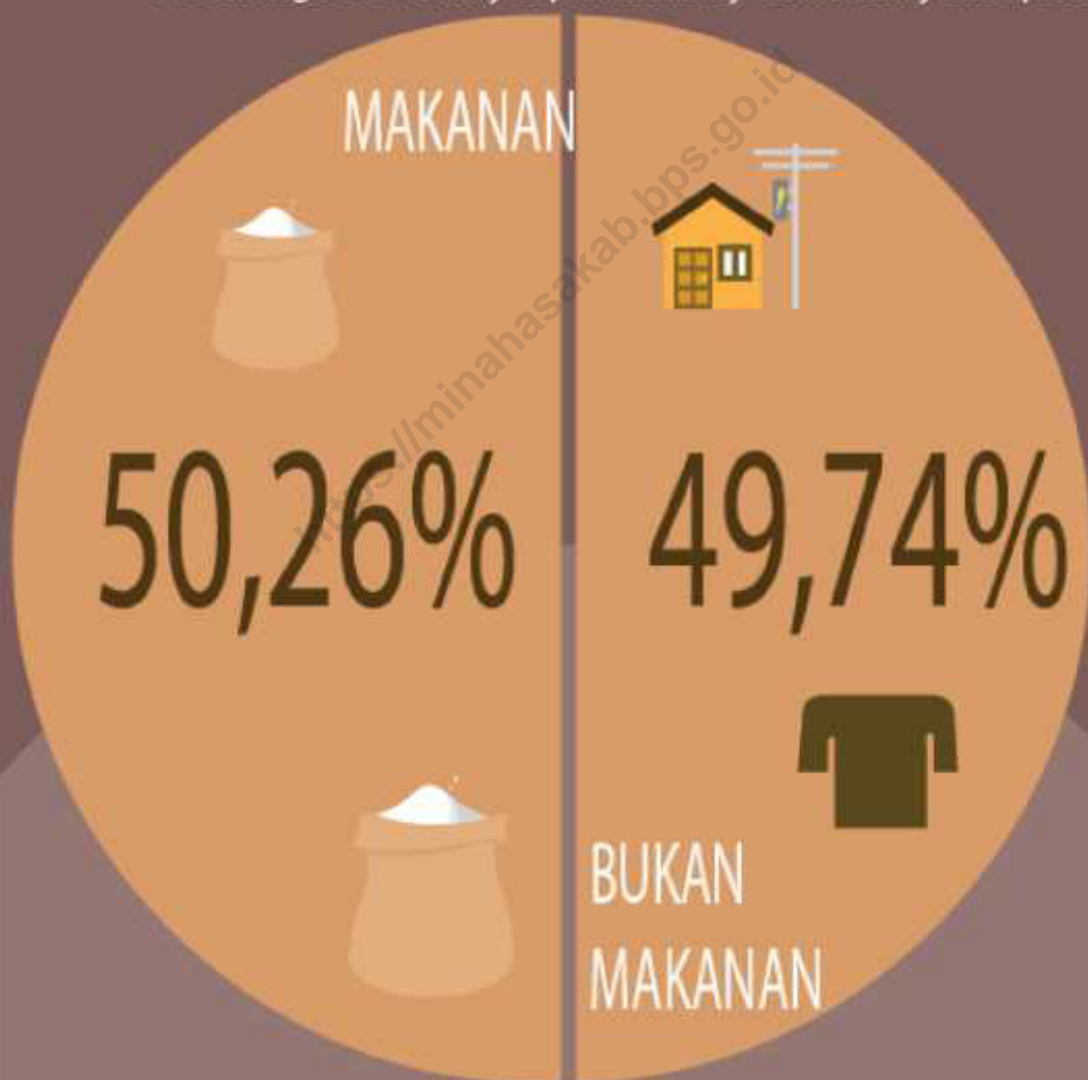
Pengeluaran Penduduk

Population Expenditure

Bab
Chapter

10

Persentase Pengeluaran Berdasarkan Komoditas 2019
Percentage of Monthly Expenditure by Commodity Group 2019



PENJELASAN TEKNIS

1. Pengeluaran rata-rata per kapita adalah biaya yang dikeluarkan untuk konsumsi semua anggota rumah tangga selama sebulan baik yang berasal dari pembelian, pemberian maupun produksi sendiri dibagi dengan banyaknya anggota rumah tangga dalam rumah tangga tersebut.

TECHNICAL NOTES

1. *Per capita Average Expenditure is the cost spent for all household members consumption during the month, whether from purchasing, giving or own production, divided by the number of household members in the household.*

<https://minahasakab.bps.go.id>

ULASAN

Pengeluaran konsumsi rumah tangga terdiri dari semua pengeluaran atas pembelian barang dan jasa yang tujuannya untuk dikonsumsi. Konsumsi/ dan pengeluaran rumah tangga dibagi menjadi dua kelompok pengeluaran, yaitu pengeluaran makanan dan pengeluaran bukan makanan. Rata-rata pengeluaran makanan tahun 2020 sebesar 50,26 persen dari total pengeluaran.

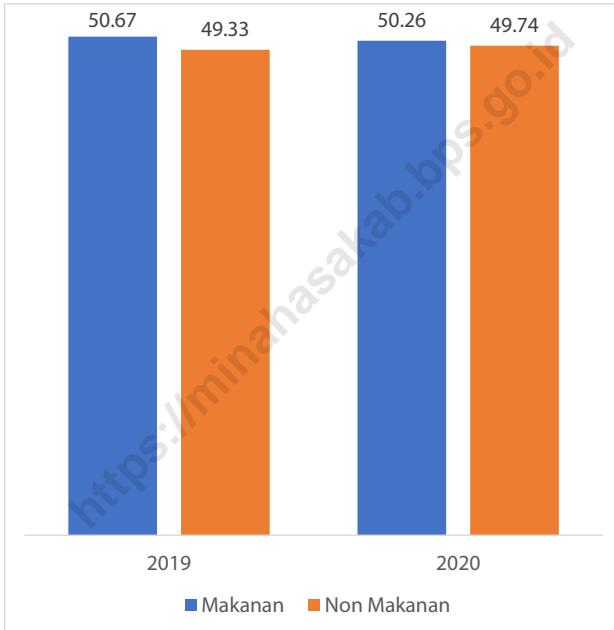
DESCRIPTION

Household consumption expenditure is composed of all expenditures on the purchase of goods and services that aim to consume. Consumption and expenditure divided into two groups of expenditures, namely expenditure of food and non food expenditure. The average of food expenditure was 50,26 percent of total expenditure.

<https://minahasakab.bps-9>

Gambar 10.1
Figures

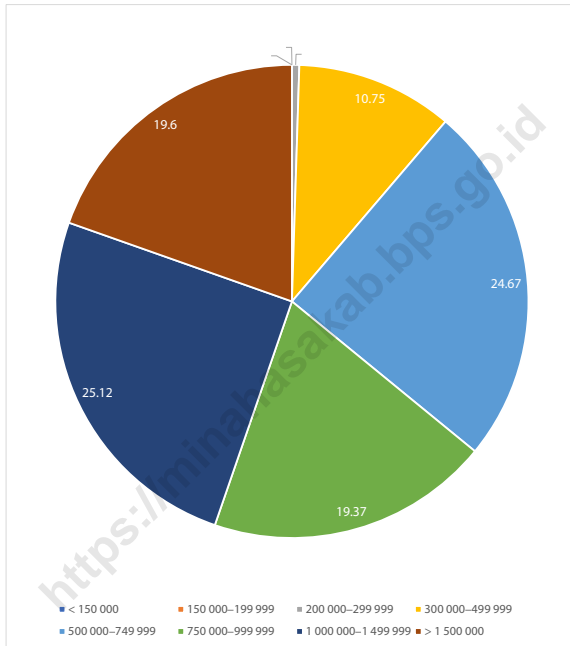
Persentase Pengeluaran Makanan dan Non Makanan di Kabupaten Minahasa, 2020
Percentage of Food and Non Food Expenditure in Minahasa Regency, 2020



Sumber/Source : BPS, Survei Sosial Ekonomi Nasional (Susenas) Maret/BPS-Statistics Indonesia, National Socioeconomic Survey March

Gambar 10.2
Figures

Persentase Penduduk Menurut Golongan Pengeluaran Perkapita, 2020
Percentage of Population by Percapita Spending Groups, 2020



Sumber/Source : BPS, Survei Sosial Ekonomi Nasional (Susenans) Maret/BPS-Statistics Indonesia, National Socioeconomic Survey March

Tabel
Table 10.1

**Rata-rata Pengeluaran per Kapita Sebulan Menurut
Kelompok Komoditas (rupiah) di Kabupaten Minahasa,
2019 dan 2020**
*Monthly Average Expenditure per Capita by Commodity
Group (rupiahs) in Minahasa Regency, 2019 and 2020*

Kelompok Komoditas/Commodity Group	2019	2020
(1)	(2)	(3)
Makanan/Food		
Padi-padian/ <i>Cereals</i>	65 502	72 299
Umbi-umbian/ <i>Tubers</i>	5 634	4 542
Ikan/udang/cumi/kerang/ <i>Fish/shrimp/common squid/shells</i>	55 900	56 661
Daging/ <i>Meat</i>	25 697	24 432
Telur dan susu/ <i>Eggs and milk</i>	29 049	28 312
Sayur-sayuran/ <i>Vegetables</i>	36 946	39 209
Kacang-kacangan/ <i>Legumes</i>	7 037	7 028
Buah-buahan/ <i>Fruits</i>	34 709	36 013
Minyak dan kelapa/ <i>Oil and coconut</i>	12 046	12 867
Bahan minuman/ <i>Beverage stuffs</i>	15 240	16 542
Bumbu-bumbuan/ <i>Spices</i>	6 613	7 420
Konsumsi lainnya/ <i>Miscellaneous food items</i>	5 902	5 625
Makanan dan minuman jadi/ <i>Prepared food and beverages</i>	205 896	194 215
Rokok/ <i>Cigarettes</i>	63 435	63 664
Jumlah makanan/Total food	569 605	568 829
Bukan makanan/Non-food		
Perumahan dan fasilitas rumah tangga/ <i>Housing and household facilities</i>	234 404	267 015
Aneka komoditas dan jasa/ <i>Goods and services</i>	147 908	127 390
Pakaian, alas kaki, dan tutup kepala/ <i>Clothing, footwear, and headgear</i>	47 170	40 884
Komoditas tahan lama/ <i>Durable goods</i>	72 716	68 993
Pajak, pungutan, dan asuransi/ <i>Taxes and insurance</i>	37 607	41 096
Keperluan pesta dan upacara/kenduri/ <i>Parties and ceremonies</i>	14 774	17 709
Jumlah bukan makanan/Total non-food	554 578	563 046
Jumlah/Total	1 124 183	1 131 875

Catatan/Note: ...

Sumber/Source: BPS, Survei Sosial Ekonomi Nasional (Susenas) Maret/BPS-Statistics Indonesia, National Socioeconomic Survey March

Tabel 10.1 **Persentase Pengeluaran per Kapita Sebulan Menurut Kelompok Komoditas di Kabupaten Minahasa, 2019 dan 2020**
Percentage of Monthly Expenditure per Capita by Commodity Group in Minahasa Regency, 2019 and 2020

Kelompok Komoditas/Commodity Group	2019	2020
(1)	(2)	(3)
Makanan/Food		
Padi-padian/ <i>Cereals</i>	5,83	6,39
Umbi-umbian/ <i>Tubers</i>	0,50	0,40
Ikan/udang/cumi/kerang/ <i>Fish/shrimp/common squid/shells</i>	4,97	5,01
Daging/ <i>Meat</i>	2,29	2,16
Telur dan susu/ <i>Eggs and milk</i>	2,58	2,50
Sayur-sayuran/ <i>Vegetables</i>	3,29	3,46
Kacang-kacangan/ <i>Legumes</i>	0,63	0,62
Buah-buahan/ <i>Fruits</i>	3,09	3,18
Minyak dan kelapa/ <i>Oil and coconut</i>	1,07	1,14
Bahan minuman/ <i>Beverage stuffs</i>	1,36	1,46
Bumbu-bumbuan/ <i>Spices</i>	0,59	0,66
Konsumsi lainnya/ <i>Miscellaneous food items</i>	0,53	0,50
Makanan dan minuman jadi/ <i>Prepared food and beverages</i>	18,32	17,16
Rokok/ <i>Cigarettes</i>	5,64	5,62
Jumlah makanan/Total food	50,67	50,26
Bukan makanan/Non-food		
Perumahan dan fasilitas rumah tangga/ <i>Housing and household facilities</i>	20,85	23,59
Aneka komoditas dan jasa/ <i>Goods and services</i>	13,16	11,25
Pakaian, alas kaki, dan tutup kepala/ <i>Clothing, footwear, and headgear</i>	4,20	3,61
Komoditas tahan lama/ <i>Durable goods</i>	6,47	6,10
Pajak, pungutan, dan asuransi/ <i>Taxes and insurance</i>	3,35	3,63
Keperluan pesta dan upacara/kenduri/ <i>Parties and ceremonies</i>	1,31	1,56
Jumlah bukan makanan/Total non-food	49,33	49,74
Jumlah/Total	100,00	100,00

Catatan/Note: ...

Sumber/Source: BPS, Survei Sosial Ekonomi Nasional (Susenas) Maret/BPS-Statistics Indonesia, National Socioeconomic Survey March

Tabel
Table 10.3**Persentase Penduduk Menurut Golongan Pengeluaran Per Kapita Sebulan di Kabupaten Minahasa, 2020**
Percentage of Population by Per Capita Spending Group a Month in Minahasa Regency, 2020

Golongan Pengeluaran <i>Spending Group</i> (Rp)	Persentase Penduduk <i>Percentage of Population</i>
(1)	(2)
< 150 000	0,00
150 000–199 999	0,00
200 000–299 999	0,50
300 000–499 999	10,75
500 000–749 999	24,67
750 000–999 999	19,37
1 000 000–1 499 999	25,12
> 1 500 000	19,60
Jumlah/Total	100,00

Catatan/Note: ...

Sumber/Source: BPS, Survei Sosial Ekonomi Nasional (Susenas) Maret/BPS-Statistics Indonesia, National Socioeconomic Survey March

Jumlah Pasar Tradisional dan Modern Tahun 2020

Number of Traditional and Modern Market 2020



PENJELASAN TEKNIS

1. Barang-barang yang dikirim ke luar negeri untuk diolah dicatat sebagai ekspor, sedangkan hasil olahan yang dikembalikan ke Indonesia dicatat sebagai impor.
2. Barang-barang luar negeri yang diolah di dalam negeri dicatat sebagai barang impor meskipun barang olahan tersebut akan kembali ke luar negeri.

TECHNICAL NOTES

1. *Goods sent abroad for processing purposes are recorded as export while its products sent to Indonesia are recorded as import.*
2. *Foreign goods processed in Indonesia are still recorded as imports although its products will be sent back to abroad*

<https://minahasakab.bps.go.id>

ULASAN

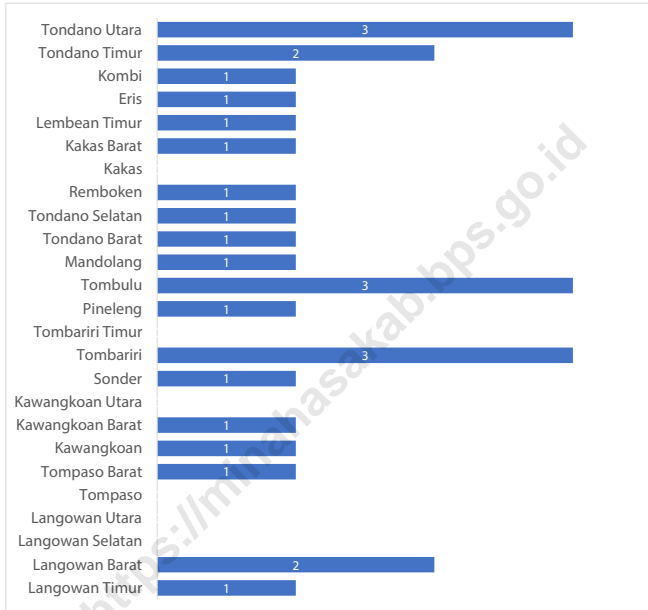
Pasar di Minahasa terdiri dari Pasar dengan Bangunan Permanen, Pasar dengan Bangunan Semi Permanen dan Pasar Tanpa Bangunan. Terdapat 27 pasar di Kabupaten Minahasa pada tahun 2020, mengalami peningkatan dibandingkan tahun 2019 sebanyak 26 pasar.

DESCRIPTION

Markets in Minahasa consist of Markets with Permanent Buildings, Markets with Semi-Permanent Buildings and Markets without Buildings. There are 27 markets in Minahasa Regency in 2020, has increased compared to 2019 as many as 26 markets.

<https://minahasakab.bps.go.id>

Gambar 11.1 Jumlah Pasar menurut Kecamatan, 2020
Figures **11.1** **Number of Markets by Subdistrict, 2020**



Sumber/Source : Dinas Perdagangan Kabupaten Minahasa/Trading Service of Minahasa Regency

Tabel
Table 11.1**Jumlah Pasar Tradisional Menurut Kecamatan dan Jenis Bangunan di Kabupaten Minahasa, 2020**
Number of Traditional Markets by Subdistrict and Type of Building in Minahasa Regency, 2020

Kecamatan Subdistrict	Bangunan Permanen Permanent Building	Bangunan Semi Permanen Semi Permanent Building	Tanpa Bangunan Without Building
(1)	(2)	(3)	(4)
Langowan Timur	1	-	-
Langowan Barat	-	2	-
Langowan Selatan	-	-	-
Langowan Utara	-	-	-
Tompaso	-	-	-
Tompaso Barat	1	-	-
Kawangkoan	1	-	-
Kawangkoan Barat	1	-	-
Kawangkoan Utara	-	-	-
Sonder	1	-	-
Tombariri	3	-	-
Tombariri Timur	-	-	-
Pineleng	1	-	-
Tombulu	2	-	1
Mandolang	-	1	-
Tondano Barat	1	-	-
Tondano Selatan	1	-	-
Remboken	-	1	-
Kakas	-	-	-
Kakas Barat	1	-	-
Lembean Timur	1	-	-
Eris	1	-	-
Kombi	1	-	-
Tondano Timur	1	-	1
Tondano Utara	2	1	-
Minahasa	20	5	2

Catatan/Note: ...

Sumber/Source: Dinas Perdagangan Kabupaten Minahasa/Trading Service of Minahasa Regency

Pendapatan Regional

Regional Income

Bab
Chapter

12



Pertumbuhan Ekonomi 2020

Economic growth in 2020




-1,03

PDRB tahun 2020 Atas Dasar Harga Berlaku

17,42 triliun rupiah
trillion rupiahs


2,94 triliun rupiah
trillion rupiahs




1,76 triliun rupiah
trillion rupiahs



1,41 triliun rupiah
trillion rupiahs



2,03 triliun rupiah
trillion rupiahs
Lainnya/Others



27,11%
Pertanian, Kehutanan,
dan Perikanan

12,61%
Konstruksi

12,03%
Perdagangan Besar dan E
Reparasi Mobil dan Sepeda

1,95%
Lainnya/Others

PENJELASAN TEKNIS

1. Penghitungan statistik neraca nasional mengikuti buku petunjuk yang diterbitkan oleh Perserikatan Bangsa Bangsa (PBB) dikenal sebagai Sistem Neraca Nasional (SNN). SNN adalah rekomendasi internasional tentang bagaimana menyusun ukuran aktivitas ekonomi yang sesuai dengan standar neraca baku yang didasarkan pada prinsip-prinsip ekonomi. Rekomendasi yang dimaksud dinyatakan dalam sekumpulan konsep, definisi, klasifikasi, dan aturan neraca yang disepakati secara internasional dalam mengukur indikator tertentu seperti Produk Domestik Bruto (PDB). Salah satu bentuk adaptasi pencatatan statistik nasional adalah melakukan perubahan tahun dasar PDB Indonesia dari tahun 2000 ke 2010. Perubahan tahun dasar PDB dilakukan seiring dengan mengadopsi rekomendasi PBB yang tertuang dalam Sistem Neraca Nasional 2008 (SNA 2008).
2. Produk Domestik Bruto pada tingkat nasional serta Produk Domestik Regional Bruto (PDRB) pada tingkat regional (provinsi) menggambarkan kemampuan suatu wilayah untuk menciptakan nilai tambah pada suatu waktu tertentu. Untuk menyusun PDB maupun PDRB digunakan 2

TECHNICAL NOTES

1. *The method used to estimate national accounts statistics is based on the standard guidelines formed by United Nation known as System of National Accounts (SNA). SNA is the internationally agreed standard set of recommendations on how to compile measures of economic activity in accordance with strict accounting conventions based on economic principles. The recommendations are expressed in term of a set of concepts, definitions, classifications and accounting rules that comprise the internationally agreed standard for measuring indicators such as Gross Domestic Product (GDP). One of the improvement in the national statistical system is to rebase GDP form base year 2000 to 2010 in order to capture current economic condition. It is in line with the United Nations (UN) recommendation on 2008 SNA.*
2. *The basic measure of the value added arising from economic activity is known as Gross Domestic Product at the national level and Gross Regional Domestic Product (GRDP) at the regional level (provinces/regencies/municipalities). To compile these statistics, two approaches have been used, i.e. "production approach" and "expenditure approach". The first approach is to measure value added produced by*

pendekatan, yaitu lapangan usaha dan pengeluaran. Keduanya menyajikan komposisi data nilai tambah dirinci menurut sumber kegiatan ekonomi (lapangan usaha) dan menurut komponen penggunaannya. PDB maupun PDRB dari sisi lapangan usaha merupakan penjumlahan seluruh komponen nilai tambah bruto yang mampu diciptakan oleh sektor-sektor ekonomi atas berbagai aktivitas produksinya. Sedangkan dari sisi pengeluaran menjelaskan tentang penggunaan dari nilai tambah tersebut.

3. PDB menurut lapangan usaha mengalami perubahan klasifikasi dari 9 lapangan usaha menjadi 17 lapangan usaha. PDB menurut lapangan usaha dirinci menurut total nilai tambah dari seluruh sektor ekonomi yang mencakup lapangan usaha Pertanian, Kehutanan, dan Perikanan; Pertambangan dan Penggalian; Industri Pengolahan; Pengadaan Listrik dan Gas; Pengadaan Air, Pengelolaan Sampah, Limbah dan Daur Ulang; Konstruksi; Perdagangan Besar dan Eceran, Reparasi Mobil dan Sepeda Motor; Transportasi dan Pergudangan; Penyediaan Akomodasi dan Makan Minum; Informasi dan Komunikasi; Jasa Keuangan dan Asuransi; Real Estat; Jasa Perusahaan; Administrasi Pemerintahan, Pertahanan

various kinds of economic activities, while the second approach is to measure final uses of the country's output. In other words, GDP/GRDP is the sum of total value added produced by all economic industries (activities) and the way of using it.

3. *GDP by industry classification changes from 9 sectors to 17 industries. GDP by industry is classified by types of economic activities such as Agriculture, Forestry and Fishing; Mining and Quarrying; Manufacturing; Electricity and Gas; Water supply, Sewerage, Waste Management and Remediation Activities; Construction; Wholesale and Retail Trade; Repair of Motor Vehicles and Motorcycles; Transportation and Storage; Accommodation and Food Service Activities; Information and Communication; Financial and Insurance Activities; Real Estate Activities; Business Activities; Public Administration; Defence and Compulsory Social Security; Education; Human Health and Social Work Activities; and Other Services Activities.*
4. *GDP by expenditure classification changes where consumption expenditure Non-profit Institutions Serving Households (NPISH) previously included as part of household consumption expenditure is taken out into separate component. So that, GDP by type of expenditures is classified into: household consumption*

- dan Jaminan Sosial Wajib; Jasa Pendidikan; Jasa Kesehatan dan Kegiatan Sosial; dan Jasa lainnya.
4. PDB menurut pengeluaran mengalami perubahan klasifikasi dimana pengeluaran konsumsi Lembaga Non Profit yang Melayani Rumah Tangga (LNPRT) yang sebelumnya termasuk bagian dari pengeluaran konsumsi rumah tangga menjadi komponen terpisah. Sehingga klasifikasi PDB menurut pengeluaran dirinci menjadi 7 komponen yaitu komponen pengeluaran konsumsi rumah tangga, pengeluaran konsumsi LNPRT, pengeluaran konsumsi pemerintah, pembentukan modal tetap bruto, perubahan inventori, ekspor barang dan jasa, dan impor barang dan jasa.
 5. Laju pertumbuhan Produk Domestik Bruto diperoleh dari perhitungan PDB atas dasar harga konstan. Diperoleh dengan cara mengurangi nilai PDB pada tahun ke-n terhadap nilai pada tahun ke n-1 (tahun sebelumnya), dibagi dengan nilai pada tahun ke n-1, dikalikan dengan 100 persen. Laju pertumbuhan menunjukkan perkembangan agregat pendapatan dari satu waktu tertentu terhadap waktu sebelumnya.
- expenditure, NPISH consumption expenditure, government consumption expenditure, gross fixed capital formation, changes in inventories, exports of goods and services, and imports of goods and services.*
5. *Growth rate of Gross Domestic Product is derived from GDP at constant market prices. It is obtained by subtracting the value of GDP year n with the value of GDP year n-1, divided by the value of GDP year n-1 then multiplied by 100 percent. The growth rate of GDP explains the income growth during the given period.*

ULASAN

Nilai Produk Domestik Regional Bruto (PDRB) Atas Dasar Harga Berlaku Kabupaten Minahasa pada tahun 2020 mencapai 17.427,13 miliar rupiah, meningkat sebesar 307.488,7 juta rupiah dibandingkan tahun sebelumnya. Dilihat dari kontribusi masing-masing sektor terhadap PDRB di tahun 2020, sektor pertanian, kehutanan dan perikanan masih mendominasi dengan persentase sebesar 27,11 persen. Hal ini mengindikasikan bahwa perekonomian di Kabupaten Minahasa masih bercorak agraris.

Pertumbuhan ekonomi Kabupaten Minahasa dapat dilihat dari laju pertumbuhan PDRB atas dasar harga konstan. Tahun 2020 pertumbuhan ekonomi Kabupaten Minahasa sebesar -1,03 persen, artinya pendapatan daerah riil pada tahun 2020 lebih kecil dibandingkan tahun 2019.

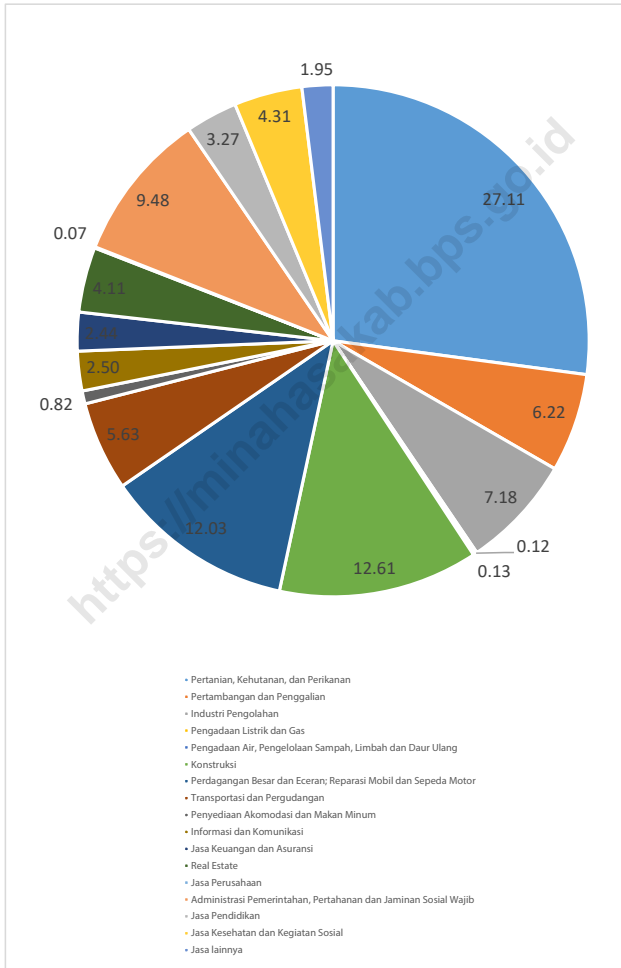
DESCRIPTION

Value of Gross Regional Domestic Product (GRDP) at Current Market Prices Minahasa Regency in 2020 reached 17.427,13 billion rupiahs, an increase of 307.488,7 million rupiahs compared to the previous year. Judging from the contribution of each sector to the GRDP in 2020, the agricultural sector still dominates with a percentage of 27,11 percent. This indicates that the economy is still patterned agrarian Minahasa Regency.

Economic growth of Minahasa Regency can be seen from the growth rate of GRDP at constant prices. In 2020 the economic growth of Minahasa Regency is -1,03 percent, this means that real regional income in 2020 is smaller than in 2019.

Gambar
Figures 12.1

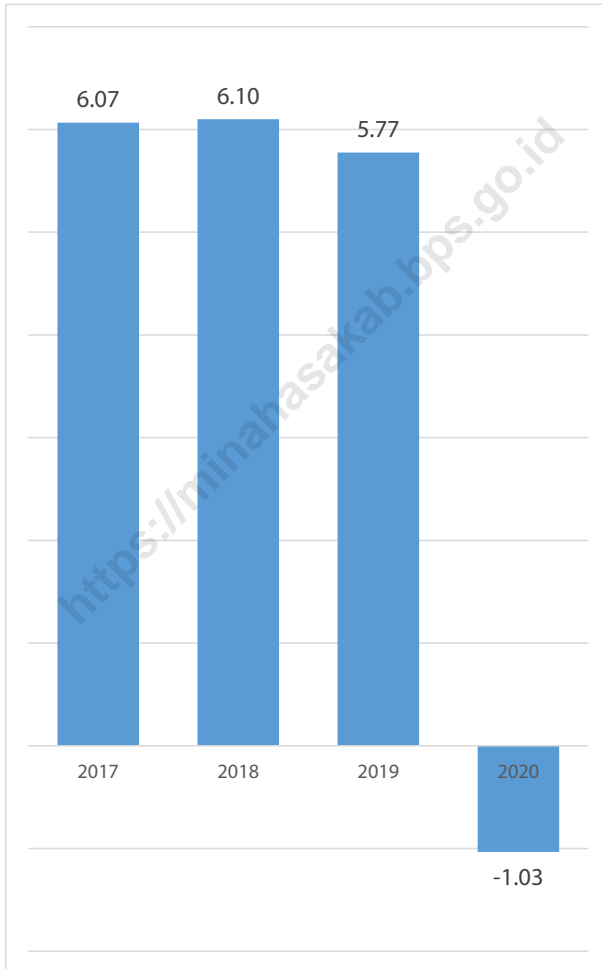
Distribusi Persentase PDRB Menurut Lapangan Usaha, 2020
Percentage Distribution of PDRB by Industry, 2020



Sumber/Source : BPS, berbagai sensus, survei dan sumber lain/BPS-Statistics Indonesia, various census, survey, and other sources

Gambar 12.2
Figures

**Laju Pertumbuhan PDRB Atas Dasar Harga Konstan 2010,
2017-2020**
**Growth Rate of Gross Regional Domestic Product at 2010
Constant Market Prices by Industry (%), 2017-2020**



Sumber/Source : BPS, berbagai sensus, survei dan sumber lain/BPS-Statistics Indonesia, various census, survey, and other sources

Tabel
Table 12.1.

**Produk Domestik Regional Bruto Atas Dasar Harga
Berlaku Menurut Lapangan Usaha di Kabupaten
Minahasa (juta rupiah), 2016–2020**
*Gross Regional Domestic Product at Current Market Prices
by Industry in Minahasa Regency (million rupiahs), 2016–
2020*

Lapangan Usaha/Industry	2016	2017	2018	2019	2020
(1)	(2)	(3)	(4)	(5)	(6)
A Pertanian, Kehutanan, dan Perikanan/ <i>Agriculture, Forestry, and Fishing</i>	3 713 219,4	3 967 800,4	4 186 358,6	4 509 793,6	4 725 076,0
B Pertambangan dan Penggalian/ <i>Mining and Quarrying</i>	878 624,1	936 160,9	1 013 791,9	1 069 191,9	1 083 391,9
C Industri Pengolahan/ <i>Manufacturing</i>	943 768,7	1 042 919,3	1 153 624,4	1 225 505,3	1 251 640,5
D Pengadaan Listrik dan Gas/ <i>Electricity and Gas</i>	12 794,0	16 071,5	17 544,7	19 262,1	21 271,5
E Pengadaan Air; Pengelolaan Sampah, Limbah, dan Daur Ulang/ <i>Water Supply; Sewerage, Waste Management, and Remediation Activities</i>	19 293,0	19 553,0	19 877,0	21 203,0	22 703,0
F Konstruksi/ <i>Construction</i>	1 664 406,9	1 839 606,9	2 058 122,1	2 273 122,1	2 197 122,1
G Perdagangan Besar dan Eceran; Reparasi Mobil dan Sepeda Motor/ <i>Wholesale and Retail Trade; Repair of Motor Vehicles and Motorcycles</i>	1 442 643,9	1 612 764,9	1 789 377,7	1 989 377,7	2 097 277,7
H Transportasi dan Pergudangan/ <i>Transportation and Storage</i>	842 274,3	911 468,3	993 558,8	1 092 358,8	981 958,8
I Penyediaan Akomodasi dan Makan Minum/ <i>Accommodation and Food Service Activities</i>	128 740,3	143 212,3	161 607,6	176 607,6	142 907,6
J Informasi dan Komunikasi/ <i>Information and Communication</i>	287 497,0	316 507,0	350 986,8	389 986,8	434 986,8

Lanjutan Tabel/*Continued Table* 12.1

Lapangan Usaha/ <i>Industry</i>		2016	2017	2018	2019	2020
(1)		(2)	(3)	(4)	(5)	(6)
K	Jasa Keuangan dan Asuransi/ <i>Financial and Insurance Activities</i>	339 229,2	367 554,9	379 496,2	387 112,1	425 197,9
L	Real Estat/ <i>Real Estate Activities</i>	549 846,2	595 344,2	643 067,0	711 067,0	717 067,0
M,N	Jasa Perusahaan/ <i>Business Activities</i>	8 661,5	9 672,5	11 269,0	12 809,0	12 509,0
O	Administrasi Pemerintahan, Pertahanan, dan Jaminan Sosial Wajib/ <i>Public Administration and Defence; Compulsory Social Security</i>	1 329 116,0	1 446 081,0	1 579 086,5	1 632 086,5	1 651 966,5
P	Jasa Pendidikan/ <i>Education</i>	425 442,2	457 500,2	492 361,2	546 361,2	570 361,2
Q	Jasa Kesehatan dan Kegiatan Sosial/ <i>Human Health and Social Work Activities</i>	517 832,0	565 859,0	620 406,5	689 406,5	751 302,5
R,S,T,U	Jasa Lainnya/ <i>Other Services Activities</i>	223 430,4	248 418,4	303 386,4	374 386,4	340 386,4
Produk Domestik Regional Bruto/<i>Gross Regional Domestic Product</i>		13 326 819,2	14 496 512,7	15 773 922,4	17 119 637,7	17 427 126,5

Catatan/*Note*: ...Sumber/*Source*: BPS, berbagai sensus, survei dan sumber lain/*BPS-Statistics Indonesia, various census, survey, and other sources*

Tabel
Table 12.2

Produk Domestik Regional Bruto Atas Dasar Harga Konstan 2010 Menurut Lapangan Usaha di Kabupaten Minahasa (juta rupiah), 2016–2020
Gross Regional Domestic Product at 2010 Constant Market Prices by Industry in Minahasa Regency (million rupiahs), 2016–2020

Lapangan Usaha/Industry		2016	2017	2018	2019	2020
(1)		(2)	(3)	(4)	(5)	(6)
A	Pertanian, Kehutanan, dan Perikanan/ <i>Agriculture, Forestry, and Fishing</i>	2 580 084,0	2 664 774,0	2 749 741,7	2 886 826,3	2 949 066,7
B	Pertambangan dan Penggalian/ <i>Mining and Quarrying</i>	663 476,1	702 093,0	746 434,6	799 734,6	785 634,6
C	Industri Pengolahan/ <i>Manufacturing</i>	779 776,0	836 128,0	902 292,6	918 898,2	933 846,5
D	Pengadaan Listrik dan Gas/ <i>Electricity and Gas</i>	13 530,3	14 881,9	15 857,1	17 303,1	18 526,8
E	Pengadaan Air; Pengelolaan Sampah, Limbah, dan Daur Ulang/ <i>Water Supply; Sewerage, Waste Management, and Remediation Activities</i>	14 750,9	14 850,9	14 966,7	15 299,7	15 964,6
F	Konstruksi/ <i>Construction</i>	1 483 557,6	1 611 857,6	1 744 174,9	1 868 274,9	1 755 274,9
G	Perdagangan Besar dan Eceran; Reparasi Mobil dan Sepeda Motor/ <i>Wholesale and Retail Trade; Repair of Motor Vehicles and Motorcycles</i>	1 138 085,3	1 224 206,3	1 316 272,7	1 428 272,7	1 413 272,7
H	Transportasi dan Pergudangan/ <i>Transportation and Storage</i>	545 230,1	571 270,9	601 868,1	643 768,1	559 778,1
I	Penyediaan Akomodasi dan Makan Minum/ <i>Accommodation and Food Service Activities</i>	97 991,1	105 113,1	116 241,9	123 831,9	99 017,9
J	Informasi dan Komunikasi/ <i>Information and Communication</i>	218 624,3	231 934,3	247 627,6	269 627,6	301 627,6

Lanjutan Tabel/*Continued Table 12.2*

Lapangan Usaha/Industry		2016	2017	2018	2019	2020
(1)		(2)	(3)	(4)	(5)	(6)
K	Jasa Keuangan dan Asuransi/ <i>Financial and Insurance Activities</i>	261 447,1	278 727,8	273 133,1	274 560,7	303 007,6
L	Real Estat/ <i>Real Estate Activities</i>	459 756,9	491 954,9	527 277,2	561 277,2	560 377,2
M,N	Jasa Perusahaan/ <i>Business Activities</i>	6 302,1	6 813,1	7 373,1	8 008,1	7 618,1
O	Administrasi Pemerintahan, Pertahanan, dan Jaminan Sosial Wajib/ <i>Public Administration and Defence; Compulsory Social Security</i>	828 737,5	883 802,5	942 840,5	942 340,5	922 125,5
P	Jasa Pendidikan/ <i>Education</i>	274 992,7	290 050,7	307 597,5	333 597,5	340 597,5
Q	Jasa Kesehatan dan Kegiatan Sosial/ <i>Human Health and Social Work Activities</i>	387 556,2	415 583,2	447 500,0	482 500,0	512 500,0
R,S,T,U	Jasa Lainnya/ <i>Other Services Activities</i>	162 010,7	173 398,7	197 866,1	229 366,1	203 125,1
Produk Domestik Regional Bruto/<i>Gross Regional Domestic Product</i>		9 915 909,0	10 517 440,9	11 159 065,3	11 803 487,2	11 681 361,4

Catatan/Note: ...

Sumber/Source: BPS, berbagai sensus, survei dan sumber lain/*BPS-Statistics Indonesia, various census, survey, and other sources*

Tabel
Table 12.3

Distribusi Persentase Produk Domestik Regional Bruto Atas Dasar Harga Berlaku Menurut Lapangan Usaha di Kabupaten Minahasa, 2016–2020
Percentage Distribution of Gross Regional Domestic Product at Current Market Prices by Industry in Minahasa Regency, 2016–2020

Lapangan Usaha/ <i>Industry</i>	2016	2017	2018	2019	2020
(1)	(2)	(3)	(4)	(5)	(6)
A Pertanian, Kehutanan, dan Perikanan/ <i>Agriculture, Forestry, and Fishing</i>	27,6	27,37	26,54	26,34	27,11
B Pertambangan dan Penggalian/ <i>Mining and Quarrying</i>	6,59	6,46	6,43	6,25	6,22
C Industri Pengolahan/ <i>Manufacturing</i>	7,08	7,19	7,31	7,16	7,18
D Pengadaan Listrik dan Gas/ <i>Electricity and Gas</i>	0,10	0,11	0,11	0,11	0,12
E Pengadaan Air; Pengelolaan Sampah, Limbah, dan Daur Ulang/ <i>Water Supply; Sewerage, Waste Management, and Remediation Activities</i>	0,14	0,13	0,13	0,12	0,13
F Konstruksi/ <i>Construction</i>	12,49	12,69	13,05	13,28	12,61
G Perdagangan Besar dan Eceran; Reparasi Mobil dan Sepeda Motor/ <i>Wholesale and Retail Trade; Repair of Motor Vehicles and Motorcycles</i>	10,83	11,13	11,34	11,62	12,03
H Transportasi dan Pergudangan/ <i>Transportation and Storage</i>	6,32	6,29	6,30	6,38	5,63
I Penyediaan Akomodasi dan Makan Minum/ <i>Accommodation and Food Service Activities</i>	0,97	0,99	1,02	1,03	0,82
J Informasi dan Komunikasi/ <i>Information and Communication</i>	2,16	2,18	2,23	2,28	2,50
K Jasa Keuangan dan Asuransi/ <i>Financial and Insurance Activities</i>	2,55	2,54	2,41	2,26	2,44

Lanjutan Tabel/*Continued Table* 12.3

Lapangan Usaha/ <i>Industry</i>		2016	2017	2018	2019	2020
(1)		(2)	(3)	(4)	(5)	(6)
L	Real Estat/ <i>Real Estate Activities</i>	4,13	4,11	4,08	4,15	4,11
M,N	Jasa Perusahaan/ <i>Business Activities</i>	0,06	0,07	0,07	0,07	0,07
O	Administrasi Pemerintahan, Pertahanan, dan Jaminan Sosial Wajib/ <i>Public Administration and Defence; Compulsory Social Security</i>	9,97	9,98	10,01	9,53	9,48
P	Jasa Pendidikan/ <i>Education</i>	3,19	3,16	3,12	3,19	3,27
Q	Jasa Kesehatan dan Kegiatan Sosial/ <i>Human Health and Social Work Activities</i>	3,89	3,90	3,93	4,03	4,31
R,S,T,U	Jasa Lainnya/ <i>Other Services Activities</i>	1,68	1,71	1,92	2,19	1,95
Produk Domestik Regional Bruto/<i>Gross Regional Domestic Product</i>		100,00	100,00	100,00	100,00	100,00

Catatan/*Note*: ...Sumber/*Source*: BPS, berbagai sensus, survei dan sumber lain/*BPS-Statistics Indonesia, various census, survey, and other sources*

Tabel
Table 12.4

Laju Pertumbuhan Produk Domestik Regional Bruto Atas Dasar Harga Konstan 2010 Menurut Lapangan Usaha di Kabupaten Minahasa (persen), 2017–2020
Growth Rate of Gross Regional Domestic Product at 2010 Constant Market Prices by Industry in Minahasa Regency (percent), 2017–2020

Lapangan Usaha/Industry		2017	2018	2019	2020
(1)		(2)	(3)	(4)	(5)
A	Pertanian, Kehutanan, dan Perikanan/ <i>Agriculture, Forestry, and Fishing</i>	3,28	3,19	4,99	2,16
B	Pertambangan dan Penggalian/ <i>Mining and Quarrying</i>	5,82	6,32	7,14	-1,76
C	Industri Pengolahan/ <i>Manufacturing</i>	7,23	7,91	1,84	1,63
D	Pengadaan Listrik dan Gas/ <i>Electricity and Gas</i>	9,99	6,55	9,12	7,07
E	Pengadaan Air; Pengelolaan Sampah, Limbah, dan Daur Ulang/ <i>Water Supply; Sewerage, Waste Management, and Remediation Activities</i>	0,68	0,78	2,22	4,35
F	Konstruksi/ <i>Construction</i>	8,65	8,21	7,12	-6,05
G	Perdagangan Besar dan Eceran; Reparasi Mobil dan Sepeda Motor/ <i>Wholesale and Retail Trade; Repair of Motor Vehicles and Motorcycles</i>	7,57	7,52	8,51	-1,05
H	Transportasi dan Pergudangan/ <i>Transportation and Storage</i>	4,78	5,36	6,96	-13,05
I	Penyediaan Akomodasi dan Makan Minum/ <i>Accommodation and Food Service Activities</i>	7,27	10,59	6,53	-20,04
J	Informasi dan Komunikasi/ <i>Information and Communication</i>	6,09	6,77	8,88	11,87
K	Jasa Keuangan dan Asuransi/ <i>Financial and Insurance Activities</i>	6,61	-2,01	0,52	10,36
L	Real Estat/ <i>Real Estate Activities</i>	7,00	7,18	6,45	-0,16
M,N	Jasa Perusahaan/ <i>Business Activities</i>	8,11	8,22	8,61	-4,87

Lanjutan Tabel/Continued Table 12.4

Lapangan Usaha/Industry		2017	2018	2019	2020
	(1)	(2)	(3)	(4)	(5)
0	Administrasi Pemerintahan, Pertahanan, dan Jaminan Sosial Wajib/ <i>Public Administration and Defence; Compulsory Social Security</i>	6,64	6,68	-0,05	-2,15
P	Jasa Pendidikan/ <i>Education</i>	5,48	6,05	8,45	2,10
Q	Jasa Kesehatan dan Kegiatan Sosial/ <i>Human Health and Social Work Activities</i>	7,23	7,68	7,82	6,22
R,S,T,U	Jasa Lainnya/ <i>Other Services Activities</i>	7,03	14,11	15,92	-11,44
Produk Domestik Regional Bruto/<i>Gross Regional Domestic Product</i>		6,07	6,10	5,77	-1,03

Catatan/Note: ...

Sumber/Source: BPS, berbagai sensus, survei dan sumber lain/*BPS-Statistics Indonesia, various census, survey, and other sources*

Tabel
Table 12.5

Produk Domestik Regional Bruto Atas Dasar Harga Berlaku Menurut Jenis Pengeluaran di Kabupaten Minahasa (juta rupiah), 2015–2019
Gross Regional Domestic Product at Current Market Prices by Type of Expenditure in Minahasa Regency (million rupiahs), 2015–2019

Jenis Pengeluaran <i>Type of Expenditure</i>	2015	2016	2017	2018	2019
(1)	(2)	(3)	(4)	(5)	(6)
Pengeluaran Konsumsi Rumah Tangga <i>Household Consumption Expenditure</i>	5 171 427	5 722 634	6 191 638	6 557 879	7 115 434
Pengeluaran Konsumsi LNPRT <i>NPISH Consumption Expenditure</i>	510 507	542 592	607 592	742 004	855 304
Pengeluaran Konsumsi Pemerintah <i>Government Consumption Expenditure</i>	1 432 466	1 532 488	1 711 978	1 877 453	1 946 453
Pembentukan Modal Tetap Bruto <i>Gross Fixed Capital Formation</i>	5 108 915	5 595 324	6 137 535	6 935 590	7 622 451
Perubahan Inventori <i>Changes in Inventories</i>	106	107	110	116	122
Ekspor Barang dan Jasa <i>Exports of Goods and Services</i>	3 465 753	4 026 232	4 272 108	4 568 493	4 788 493
Dikurangi: Impor Barang dan Jasa <i>Less: Import of Goods and Services</i>	3 643 872	4 092 557	4 424 449	4 908 619	5 208 619
Diskrepansi Statistik ¹ <i>Statistical Discrepancies ¹</i>	-	-	-	-	-
Produk Domestik Regional Bruto/Gross Regional Domestic Product	12 045 303	13 326 819	14 496 513	15 772 916	17 119 638

Catatan/Note: ...

Sumber/Source: BPS, berbagai sensus, survei dan sumber lain/BPS-Statistics Indonesia, various census, survey, and other sources

Tabel
Table 12.6

Produk Domestik Regional Bruto Atas Dasar Harga Konstan 2010 Menurut Jenis Pengeluaran di Kabupaten Minahasa (juta rupiah), 2015–2019
Gross Regional Domestic Product at 2010 Constant Market Prices by Type of Expenditure in Minahasa Regency (million rupiahs), 2015–2019

Jenis Pengeluaran Type of Expenditure	2015	2016	2017	2018	2019
(1)	(2)	(3)	(4)	(5)	(6)
Pengeluaran Konsumsi Rumah Tangga <i>Household Consumption Expenditure</i>	4 182 317	4 466 127	4 649 008	4 874 990	5 137 909
Pengeluaran Konsumsi LNPRT <i>NPISH Consumption Expenditure</i>	409 967	410 741	434 471	482 536	522 536
Pengeluaran Konsumsi Pemerintah <i>Government Consumption Expenditure</i>	1 148 648	1 176 395	1 301 385	1 366 698	1 395 698
Pembentukan Modal Tetap Bruto <i>Gross Fixed Capital Formation</i>	3 606 527	3 838 952	4 122 657	4 328 491	4 584 659
Perubahan Inventori <i>Changes in Inventories</i>	90	91	92	93	95
Ekspor Barang dan Jasa <i>Exports of Goods and Services</i>	3 217 313	3 377 452	3 426 377	3 707 112	3 746 112
Dikurangi: Impor Barang dan Jasa <i>Less: Import of Goods and Services</i>	3 215 392	3 353 849	3 416 549	3 598 857	3 580 857
Diskrepansi Statistik ¹ <i>Statistical Discrepancies ¹</i>	-	-	-	-	-
Produk Domestik Regional Bruto/Gross Regional Domestic Product	9 349 470	9 915 909	10 517 441	11 161 063	11 810 152

Catatan/Note: ...

Sumber/Source: BPS, berbagai sensus, survei dan sumber lain/BPS-Statistics Indonesia, various census, survey, and other sources

Perbandingan Antar Kabupaten/Kota Regency/Municipal Comparison

Bab
Chapter

13

IPM

Human Development Index

Sulawesi Utara
Sulawesi Utara

72,99



Minahasa
Minahasa

75,47



2020
TERDAPAT

24,95 RIBU

PENDUDUK MISKIN
DI MINAHASA

MINAHASA MEMILIKI PENDUDUK TERBANYAK KE 2 SE SULAWESI UTARA

Minahasa has 2nd position in highest population in Sulawesi Utara

347,29 RIBU JIWA
/thousand people

PENJELASAN TEKNIS

1. Penduduk miskin adalah penduduk yang memiliki rata-rata pengeluaran perkapita perbulan dibawah garis kemiskinan.
2. Laju Pertumbuhan PDB / PDRB Menunjukkan pertumbuhan produksi barang dan jasa di suatu wilayah perekonomian dalam selang waktu tertentu.
3. Indeks Pembangunan Manusia (IPM) menjelaskan bagaimana penduduk dapat mengakses hasil pembangunan dalam memperoleh pendapatan, kesehatan, pendidikan dan sebagainya. IPM diperkenalkan oleh UNDP pada tahun 1990 dan dipublikasikan secara berkala dalam laporan tahunan Human Development Report (HDR). IPM dibentuk oleh 3 (tiga) dimensi dasar: Umur panjang dan hidup sehat; pengetahuan; dan standar hidup layak.

TECHNICAL NOTES

1. *The poor population is the population had an average monthly per capita expenditure below the poverty line.*
2. *Growth rate of GDP / GRDP shows the growth of goods and services in the economy of a region within a certain time interval.*
3. *The Human Development Index (HDI) explains how people can access development results in obtaining income, health, education and so forth. HDI was introduced by United Nations Development Programme (UNDP) in 1990 and published periodically in the annual report of the Human Development Report. HDI was formed by three basic dimensions: a long and healthy life; knowledge; and a decent standard of living.*

ULASAN

DESCRIPTION

Di antara lima belas kabupaten/kota di Provinsi Sulawesi Utara pada tahun 2020, Kota Manado adalah kota dengan penduduk terbanyak yaitu 451,92 ribu jiwa diikuti oleh Kabupaten Minahasa dengan jumlah penduduk sebanyak 347,29 ribu jiwa. Kabupaten/kota dengan jumlah penduduk paling sedikit adalah Kabupaten Bolaang Mongondow Selatan dengan jumlah penduduk 68,79 ribu jiwa.

Jumlah penduduk miskin terbanyak terdapat di Kota Manado sebesar 25,55 ribu jiwa diikuti Kabupaten Minahasa sebesar 24,95 ribu jiwa. Kabupaten/kota dengan penduduk miskin paling sedikit adalah Kabupaten Bolaang Mongondow Timur sebanyak 4,30 ribu jiwa.

Indeks Pembangunan Manusia (IPM) tahun 2020 tertinggi terdapat di Kota Manado sebesar 78,93. Sedangkan IPM terendah adalah Kabupaten Bolaang Mongondow Selatan yaitu 65,00.

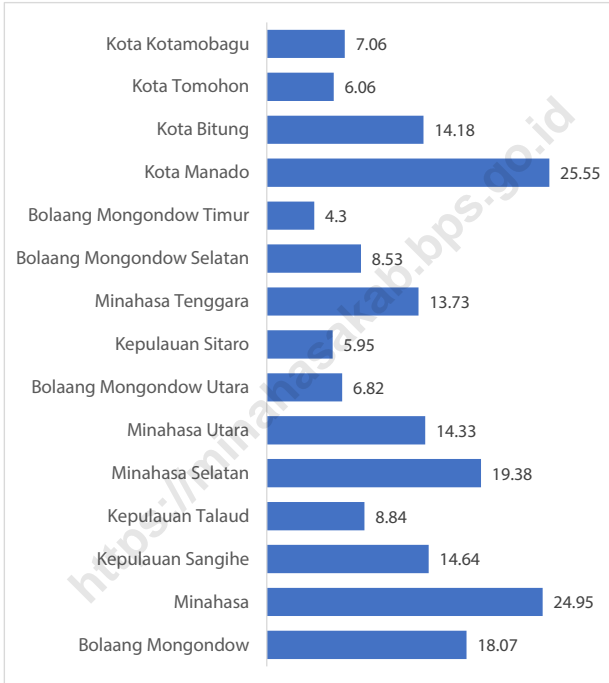
Among the fifteen regencies/municipalities in Sulawesi Utara Province in 2020, Manado is the municipality with the largest population, namely 451.92 thousand people, followed by Minahasa Regency with a population of 347.29 thousand. The regency/municipality with the least population is Bolaang Mongondow Selatan Regency with a population of 68.79 thousand.

The highest number of poor people is in Manado with 25.55 thousand people, followed by Minahasa Regency with 24.95 thousand people. The regency/municipality with the least poor population is Bolaang Mongondow Timur Regency with 4.30 thousand people.

The highest 2020 Human Development Index (HDI) is in Manado City at 78.93. Meanwhile, the lowest HDI was Bolaang Mongondow Selatan, namely 65.00.

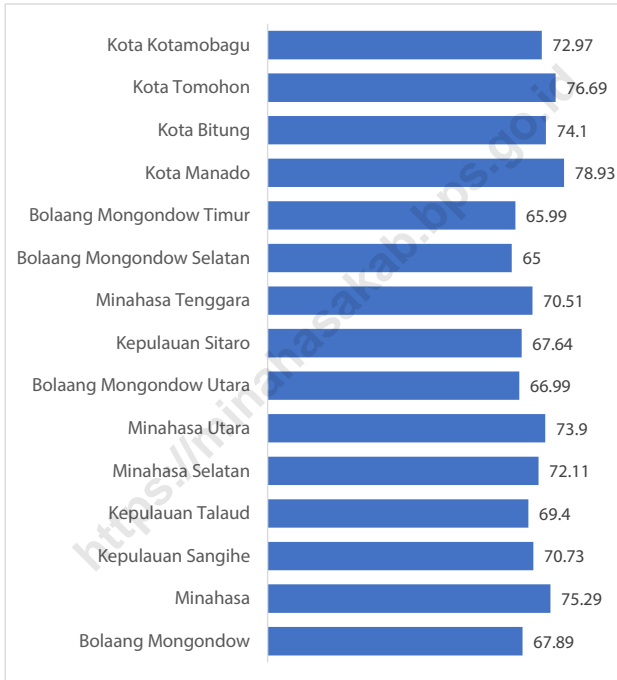
Gambar 13.1
Figures

Jumlah Penduduk Miskin Menurut Kabupaten/Kota, 2020
Number of Poor Population by Regency/Municipality,
2020



Sumber/Source : BPS, Survei Sosial Ekonomi Nasional/BPS, National Socio Economics Survey

Gambar 13.2 Indeks Pembangunan Manusia Menurut Kabupaten/Kota, 2020
Figures *Human Development Index by Regency/Municipality, 2020*



Sumber/Source : BPS

Tabel
Table 13.1**Jumlah Penduduk Menurut Kabupaten/Kota di Provinsi Sulawesi Utara (ribu), 2016–2020**
Population by Regency/Municipality in Sulawesi Utara Province (thousand), 2016–2020

Kabupaten/Kota Regency/Municipality	2016	2017	2018	2019	2020
(1)	(2)	(3)	(4)	(5)	(6)
Bolaang Mongondow	236,89	240,51	244,19	247,81	248,75
Minahasa	332,19	335,32	338,37	338,78	347,29
Kepulauan Sangihe	130,02	130,49	130,83	131,16	139,26
Kepulauan Talaud	89,84	90,68	91,59	92,48	94,52
Minahasa Selatan	206,60	208,01	209,50	210,69	236,46
Minahasa Utara	199,49	200,99	202,32	203,62	224,99
Bolaang Mongondow Utara	77,38	78,44	79,37	80,31	83,11
Kepulauan Sitaro	65,83	65,98	66,23	66,40	71,82
Minahasa Tenggara	105,16	105,71	106,30	106,89	116,32
Bolaang Mongondow Selatan	63,21	64,17	65,13	66,07	69,79
Bolaang Mongondow Timur	69,72	70,61	71,48	72,41	88,24
Kota Manado	427,91	430,13	431,88	433,64	451,92
Kota Bitung	208,99	212,41	215,71	219,00	225,13
Kota Tomohon	101,98	103,71	105,31	106,92	100,59
Kota Kotamobagu	121,69	123,87	126,19	128,39	123,72
Sulawesi Utara	2 436,92	2 461,03	2 484,39	2 506,98	2 621,92

Catatan/Note: ...

Sumber/Source: Hasil SP2020 (September)/The Result of 2020 Population Census (September)

Tabel
Table 13.2

Laju Pertumbuhan Produk Domestik Regional Bruto Atas Dasar Harga Konstan 2010 Menurut Kabupaten/Kota di Provinsi Sulawesi Utara (persen), 2016–2020
Rate of Growth of Gross Regional Domestic Products at Constant 2010 Prices by Regency/Municipality in Sulawesi Utara Province (percent), 2016–2020

Kabupaten/Kota Regency/Municipality	2016	2017	2018	2019	2020
(1)	(2)	(3)	(4)	(5)	(6)
Bolaang Mongondow	6,56	6,67	7,49	7,84	0,80
Minahasa	6,06	6,07	6,12	5,82	-1,03
Kepulauan Sangihe	6,08	5,45	5,50	5,48	0,50
Kepulauan Talaud	5,28	5,10	5,04	4,89	0,43
Minahasa Selatan	5,09	6,53	6,09	6,10	-0,77
Minahasa Utara	7,05	6,51	6,46	6,14	-0,93
Bolaang Mongondow Utara	6,16	6,28	6,18	6,17	0,71
Kepulauan Sitaro	7,00	6,99	6,73	6,66	1,03
Minahasa Tenggara	6,32	6,36	6,01	6,03	-0,64
Bolaang Mongondow Selatan	6,13	6,24	6,60	6,43	0,63
Bolaang Mongondow Timur	5,57	5,71	5,08	5,03	0,18
Kota Manado	7,18	6,74	6,65	6,03	-3,13
Kota Bitung	5,21	6,18	6,01	4,19	1,37
Kota Tomohon	4,19	8,84	6,13	6,82	-0,41
Kota Kotamobagu	6,63	6,79	6,67	6,18	0,20
Sulawesi Utara	6,16	6,31	6,01	5,66	-0,99

Catatan/Note: ...
Sumber/Source: BPS

Tabel
Table 13.3**Jumlah Penduduk Miskin Menurut Kabupaten/Kota di
Provinsi Sulawesi Utara (ribu), 2016–2020**
**Number of Poor Population by Regency/Municipality in
Sulawesi Utara Province (thousand), 2016–2020**

Kabupaten/Kota Regency/Municipality	2016	2017	2018	2019	2020
(1)	(2)	(3)	(4)	(5)	(6)
Bolaang Mongondow	19,55	19,05	18,49	18,30	18,07
Minahasa	27,64	26,34	24,49	24,32	24,95
Kepulauan Sangihe	15,95	15,38	15,46	14,62	14,64
Kepulauan Talaud	9,22	8,84	8,68	9,10	8,84
Minahasa Selatan	20,42	20,26	19,54	19,49	19,38
Minahasa Utara	15,71	14,93	14,13	14,09	14,33
Bolaang Mongondow Utara	7,22	6,95	6,84	6,77	6,82
Kepulauan Sitaro	6,96	6,81	6,53	6,35	5,95
Minahasa Tenggara	16,19	15,57	14,73	14,22	13,73
Bolaang Mongondow Selatan	9,35	9,05	8,82	8,74	8,53
Bolaang Mongondow Timur	4,69	4,37	4,29	4,41	4,30
Kota Manado	22,41	23,39	23,21	23,89	25,55
Kota Bitung	13,64	14,00	14,34	14,10	14,18
Kota Tomohon	6,63	6,69	6,25	5,99	6,06
Kota Kotamobagu	7,24	7,28	7,49	7,31	7,06
Sulawesi Utara	202,82	198,88	193,31	191,70	192,37

Catatan/Note: ...

Sumber/Source: BPS, Survei Sosial Ekonomi Nasional/BPS, National Socio Economics Survey

Tabel
Table 13.4

**Indeks Pembangunan Manusia Menurut Kabupaten/Kota
di Provinsi Sulawesi Utara, 2016–2020**
*Human Development Index by Regency/Municipality in
Sulawesi Utara Province, 2016–2020*

Kabupaten/Kota Regency/Municipality	2016	2017	2018	2019	2020
(1)	(2)	(3)	(4)	(5)	(6)
Bolaang Mongondow	65,73	66,08	66,91	67,82	67,89
Minahasa	74,37	74,59	74,97	75,47	75,29
Kepulauan Sangihe	68,52	69,14	69,67	70,53	70,73
Kepulauan Talaud	67,58	67,74	68,32	68,97	69,40
Minahasa Selatan	69,97	70,05	70,86	71,68	72,11
Minahasa Utara	71,49	72,20	73,05	73,95	73,90
Bolaang Mongondow Utara	65,16	65,60	66,32	66,91	66,99
Kepulauan Sitaro	65,66	66,03	66,75	67,48	67,64
Minahasa Tenggara	68,42	68,91	69,66	70,47	70,51
Bolaang Mongondow Selatan	63,92	64,05	64,49	65,28	65,00
Bolaang Mongondow Timur	64,44	64,73	65,21	68,08	65,99
Kota Manado	77,59	78,05	78,41	79,12	78,93
Kota Bitung	72,43	72,94	73,27	74,20	74,10
Kota Tomohon	74,91	75,34	75,78	76,67	76,69
Kota Kotamobagu	72,68	72,00	72,55	73,22	72,97
Sulawesi Utara	71,05	71,66	72,20	72,99	72,93

Catatan/Note: ...
Sumber/Source: BPS



Sensus
Penduduk
2020

#MencatatIndonesia

DATA

MENCERDASKAN BANGSA

— *Enlighten The Nation* —

<https://minahasakab.bps.go.id>



**BADAN PUSAT STATISTIK
KABUPATEN MINAHASA**

Statistics of Minahasa Regency
Jl. Dotuolong Lasut, Tondano Timur, 95612
Telp : (0431)321155. Email : bps7102@bps.go.id
Homepage : <https://minahasakab.bps.go.id/>

ISSN 0215-7012



9 770215 701009