

BADAN PUSAT STATISTIK

BOLAANG MONGONDOW TIMUR **DALAM ANGKA** 2021




BADAN PUSAT STATISTIK
KOTA KOTAMOBAGU

BPS-Statistics of Kotamobagu Municipality

BADAN PUSAT STATISTIK

BOLAANG MONGONDOW TIMUR
DALAM ANGKA
2021



BADAN PUSAT STATISTIK
KOTA KOTAMOBAGU

BPS-Statistics of Kotamobagu Municipality

KABUPATEN BOLAANG MONGONDOW TIMUR DALAM ANGKA
East Bolaang Mongondow in Figures
2021

ISSN: 2746-9395

No. Publikasi/*Publication Number*: 71110.2101

Katalog /*Catalog*: 1102001.7111

Ukuran Buku/*Book Size*: 14,8 cm x 21 cm

Jumlah Halaman/*Number of Pages* : xlv + 350 hal/*pages*

Naskah/*Manuscript*:

BPS Kota Kotamobagu

BPS-Statistics of Kotamobagu Municipality

Penyunting/*Editor*:

BPS Kota Kotamobagu

BPS-Statistics of Kotamobagu Municipality

Desain Kover/*Cover Design*:

Seksi Integrasi Pengolahan dan Diseminasi Statistik

Section of Integration Processing and Statistics Dissemination

Ilustrasi Kover/*Cover Illustration*:

Arya Aji Kusuma, S.Tr.Stat.

Diterbitkan oleh/*Published by*:

©BPS Kota Kotamobagu/*BPS-Statistics of Kotamobagu Municipality*

Dicetak oleh/*Printed by*:

Badan Pusat Statistik

Dilarang mengumumkan, mendistribusikan, mengomunikasikan, dan/atau menggandakan sebagian atau seluruh isi buku ini untuk tujuan komersil tanpa izin tertulis dari Badan Pusat Statistik.

Prohibited to announce, distribute, communicate, and/or copy part or all of this book for commercial purpose without permission from BPS-Statistics Indonesia.

TIM PENYUSUN / DRAFTING TEAM

Penanggung Jawab Umum / General in Charge:

Ir. Didik Tjahjawarda

Penyunting / Editor :

Sonia Hajar M., S.S.T.

Penulis / Writer :

Arya Aji Kusuma, S.Tr.Stat.

Pengolah Data / Data Processor:

Tim Integrasi Pengolahan dan Diseminasi Statistik
BPS Kota Kotamobagu

Gambar Kulit / Cover Design:

Seksi Integrasi Pengolahan dan Diseminasi Statistik
BPS Kota Kotamobagu

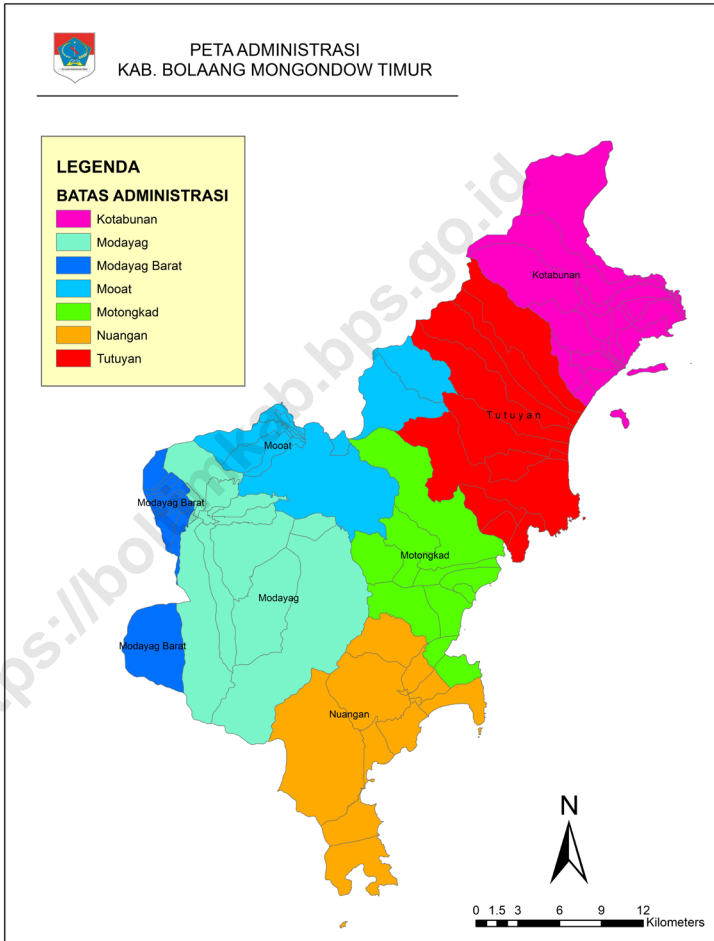
Foto Kulit / Cover Photo :

Arya Aji Kusuma, S.Tr.Stat.

<https://boltimkab.bps.go.id>

PETA WILAYAH BOLAANG MONGONDOW TIMUR

MAP OF EAST BOLAANG MONGONDOW



**KEPALA BPS KOTA KOTAMOBAGU
CHIEF STATISTICIAN OF KOTAMOBAGU MUNICIPALITY**



IR. DIDIK TJAHJAWINARDI



KATA PENGANTAR

Kabupaten Bolaang Mongondow Timur Dalam Angka 2021 merupakan publikasi tahunan yang diterbitkan oleh BPS Kota Kotamobagu. Disadari bahwa publikasi ini belum sepenuhnya memenuhi harapan pihak pemakai data khususnya para perencana, namun diharapkan dapat membantu melengkapi penyusunan rencana pembangunan di Kota Kotamobagu.

Publikasi ini dapat terwujud berkat kerja sama dan bantuan dari berbagai pihak baik instansi pemerintah maupun swasta. Kepada semua pihak yang telah memberikan bantuan disampaikan penghargaan dan terima kasih yang sebesar-besarnya.

Walaupun publikasi ini telah disiapkan sebaik-baiknya, namun disadari masih ada kekurangan dan kesalahan yang terjadi. Untuk perbaikan publikasi ini, tanggapan dan saran yang bersifat konstruktif dari para pemakai sangat diharapkan.

Kotamobagu, Februari 2021

Kepala BPS

Kota Kotamobagu

Ir. Didik Tjahjwinardi



PREFACE

East Bolaang Mongondow Regency in Figures 2021 is an annual publication written by BPS Kotamobagu Municipality. Honestly, this publication has not perfect yet and has not filled the user's hope, especially for the planners yet, but hopely it can help to equip compilation of development planning in this new regency.

This comprehensive publication has been made possible with the assistance and contribution from several governmental institutions and private organizations. To all parties who have been involved in the preparation of this publication, I would like to express my sincerest appreciation and gratitude.

Comments and constructive suggestions for the improvement of this publication are always welcome.

Kotamobagu, February 2021
Chief Statistician of
Kotamobagu Municipality,



G. Lidik Tj. njawinardi

DAFTAR ISI / CONTENTS

	Halaman <i>Page</i>
Kata Pengantar/ <i>Preface</i>	vii
Daftar Isi/ <i>Contents</i>	ix
Daftar Tabel/ <i>List of Tables</i>	xi
Daftar Gambar/ <i>List of Figures</i>	xxv
Daftar Singkatan/ <i>List of Abbreviations</i>	xxix
Statistik Kunci/ <i>Key Statistics</i>	xxxii
1. Geografi dan Iklim/ <i>Geography and Climate</i>	1
2. Pemerintahan/ <i>Government</i>	15
3. Penduduk dan Ketenagakerjaan/ <i>Population and Employment</i>	35
4. Sosial dan Kesejahteraan Rakyat/ <i>Social and Welfare</i>	49
5. Pertanian, Kehutanan, Peternakan, dan Perikanan/ <i>Agriculture, Forestry, Livestock, and Fishery</i>	101
6. Industri, Pertambangan, dan Energi/ <i>Industry, Mining, and Energy</i>	143
7. Pariwisata/ <i>Tourism</i>	153
8. Transportasi dan Komunikasi/ <i>Transportation and Communication</i>	161
9. Perbankan, Koperasi, dan Harga-harga/ <i>Banking, Cooperative, dan Prices</i>	173
10. Pengeluaran Penduduk/ <i>Population Expenditure</i>	183
11. Perdagangan/ <i>Trade</i>	193
12. Sistem Neraca Regional/ <i>System of Regional Accounts</i>	201
13. Perbandingan Antar Kabupaten/Kota/ <i>Regency/Municipal Comparison</i>	219

DAFTAR TABEL/LIST OF TABLES

Halaman
Page

1.	GEOGRAFI DAN IKLIM/GEOGRAPHY AND CLIMATE	
1.1	KEADAAN GEOGRAFI	
	GEOGRAPHY CONDITION	
1.1.1	Luas Daerah dan Jumlah Pulau Menurut Kecamatan di Kabupaten Bolaang Mongondow Timur, 2020 <i>Total Area and Number of Islands by Subdistrict in East Bolaang Mongondow Regency, 2020</i>	8
1.1.2	Tinggi Wilayah dan Jarak ke Ibukota Kabupaten Menurut Kecamatan di Kabupaten Bolaang Mongondow Timur, 2020 <i>Altitude and Distance to the Capital of Regency by Subdistrict in East Bolaang Mongondow Regency, 2020</i>	10
1.2	KEADAAN IKLIM	
	CLIMATE CONDITION	
1.2.1	Pengamatan Unsur Iklim Menurut Bulan di Stasiun Klimatologi Minahasa Utara, 2020 <i>Observation of Climate Elements By Months at North Minahasa Station, 2020</i>	11
2.	PEMERINTAHAN/GOVERNMENT	
2.1	WILAYAH ADMINISTRATIF	
	ADMINISTRATIVE AREA	
2.1.1	Jumlah Desa ¹ /Kelurahan Menurut Kecamatan di Kabupaten Bolaang Mongondow Timur, 2016–2020 <i>Number of Villages¹/Kelurahan by Subdistrict in East Bolaang Mongondow Regency, 2016–2020</i>	24
2.1.2	Jumlah Sertifikat yang Diterbitkan Menurut Jenis Hak Atas Tanah di Kabupaten Bolaang Mongondow Timur Tahun 2017-2020 <i>Number of Villages by District in Bolaang Mongondow Timur Regency, 2017-2020</i>	25
2.2	DEWAN PERWAKILAN RAKYAT DAERAH	
	REGIONAL HOUSE OF REPRESENTATIVE	

2.2.1	Jumlah Anggota Dewan Perwakilan Rakyat Daerah Menurut Partai Politik dan Jenis Kelamin di Kabupaten Bolaang Mongondow Timur, 2020 (Daerah Pemilihan 1) <i>Number of Regional House of Representatives's Members by Political Parties and Sex in East Bolaang Mongondow Regency 2020</i>	26
2.2.2	Jumlah Anggota Dewan Perwakilan Rakyat Daerah Menurut Partai Politik dan Jenis Kelamin di Kabupaten Bolaang Mongondow Timur, 2020 (Daerah Pemilihan 2) <i>Number of Regional House of Representatives's Members by Political Parties and Sex in East Bolaang Mongondow Regency 2020</i>	27
2.2.3	Jumlah Anggota Dewan Perwakilan Rakyat Daerah Menurut Partai Politik dan Jenis Kelamin di Kabupaten Bolaang Mongondow Timur, 2020 <i>Number of Regional House of Representatives's Members by Political Parties and Sex in East Bolaang Mongondow Regency 2020</i>	28
2.2.4	Jumlah Daftar Pemilih Tetap (DPT) dan Tempat Pemungutan Suara (TPS) pada Pemilu DPR, DPD, DPRD Kabupaten Bolaang Mongondow Timur Tahun 2020 <i>Number of Permanent Voter List (DPT) and Voting Place (TPS) in General Election of DPR, DPD, DPRD of Bolaang Mongondow Timur Regency 2020</i>	29
2.2.5	Jumlah Daftar Pemilih Khusus (DPK) dan Tempat Pemungutan Suara (TPS) pada Pemilu DPR, DPD, DPRD Kabupaten Bolaang Mongondow Timur Tahun 2019 <i>Number of Certain Voter List (DPK) and Voting Place (TPS) in General Election of DPR, DPD, DPRD of Bolaang Mongondow Timur Regency 2020</i>	30
2.2.6	Jumlah Daftar Pemilih Tetap (DPT) dan Tempat Pemungutan Suara (TPS) pada Pemilu Presiden dan Wakil Presiden di Bolaang Mongondow Timur Tahun 2020	

	<i>Number of Permanent Voter List (DPT) and Voting Place (TPS) in Presidential and Vice Presidential Elections in Bolaang Mongondow Timur Regency 2020</i>	31
2.2.7	Jumlah Daftar Pemilih Khusus (DPK) dan Tempat Pemungutan Suara (TPS) pada Pemilu Presiden dan Wakil Presiden di Bolaang Mongondow Timur Tahun 2020 <i>Number of Certain Voter List (DPK) and Voting Place (TPS) in Presidential and Vice Presidential Elections in Bolaang Mongondow Timur Regency 2020</i>	32
2.2.8	Jumlah Daftar Pemilih Tetap (DPT) dan Tempat Pemungutan Suara (TPS) pada Pemilu Bupati dan Wakil Bupati Bolaang Mongondow Timur Tahun 2020 <i>Number of Permanent Voter List (DPT) and Voting Place (TPS) at Mayor Election and Vice Mayor of Bolaang Mongondow Timur Regency 2020</i>	33
2.2.9	Jumlah Daftar Pemilih Tambahan (DPTb-1) dan Tempat Pemungutan Suara (TPS) pada Pemilu Bupati dan Wakil Bupati Bolaang Mongondow Timur Tahun 2020 <i>Number of Additional Voter List (DPT) and Voting Place (TPS) at Mayor Election and Vice Mayor of Bolaang Mongondow Timur Regency 2020</i>	34
2.3	SUMBER DAYA MANUSIA HUMAN RESOURCES	
2.3.1	Jumlah Pegawai Negeri Sipil Menurut Jabatan dan Jenis Kelamin di Kabupaten Bolaang Mongondow Timur, Desember 2019 dan Desember 2020 <i>Number of Civil Servants by Occupation and Sex in East Bolaang Mongondow Regency, December 2019 dan December 2020</i>	35
2.3.2	Jumlah Pegawai Negeri Sipil Menurut Tingkat Pendidikan dan Jenis Kelamin di Kabupaten Bolaang	

	Mongondow Timur, Desember 2019 dan Desember 2020 <i>Number of Civil Servants by Educational Level and Sex in East Bolaang Mongondow Regency, Desember 2019 dan Desember 2020 ..</i>	37
2.3.3	Jumlah Pegawai Negeri Sipil Menurut Tingkat Kepangkatan dan Jenis Kelamin di Kabupaten Bolaang Mongondow Timur, Desember 2019 dan Desember 2020 <i>Number of Civil Servants by Hierarchy and Sex in East Bolaang Mongondow Regency, Desember 2019 dan Desember 2020</i>	39
2.3.4	Jumlah Pegawai di Satuan Polisi Pamong Praja Kabupaten Bolaang Mongondow Timur Menurut Jenis Kelamin dan Jabatan 2020 <i>Number of Servants in Pamong Praja Police Unit Bolaang Mongondow Timur Regency by Gender and Position 2020</i>	41
2.4	KEUANGAN PEMERINTAH GOVERNMENT FINANCE	
2.4.1	Perkembangan Realisasi APBD Kabupaten Bolaang Mongondow Timur, 2017-2020 (Rupiah) <i>Realization of the East Bolaang Mongondow Regency APBD, 2017- 2020 (Rupiah)</i>	42
2.4.2	Realisasi APBD Kabupaten Bolaang Mongondow Timur menurut Komponen Pendapatan, 2020 <i>Realization of the East Bolaang Mongondow Regency APBD according to the Revenue Component, 2020</i>	43
2.4.3	Realisasi APBD Kabupaten Bolaang Mongondow Timur menurut Komponen Pengeluaran, 2020 <i>Realization of the East Bolaang Mongondow Regency APBD according to the Expenditure Component, 2020</i>	44
2.4.4	Perkembangan Penerimaan Dana Perimbangan APBD menurut Komponen Pendapatan di Kabupaten Bolaang Mongondow Timur, 2017 - 2020 (Rupiah) <i>Development of APBD Balancing Fund Receipts according to Income Components in East Bolaang Mongondow Regency, 2017 - 2020 (Rupiah)</i>	45
2.4.5	Realisasi PAD dan APBD serta Kontribusi PAD terhadap	

	APBD Kabupaten Bolaang Mongondow Timur, 2017-2020 <i>Realization of PAD and APBD and PAD Contribution to the East Bolaang Mongondow Regency APBD, 2017-2020</i>	46
2.4.6	Ketetapan dan Tunggakan Pajak Bumi dan Bangunan di Kabupaten Bolaang Mongondow Timur, 2017-2020 (Rupiah) <i>Land and Building Tax Arrears and Determination in East Bolaang Mongondow Regency, 2017-2020 (Rupiah)</i>	47
2.4.7	Realisasi PAD dan APBD serta Kontribusi PAD terhadap APBD Kabupaten Bolaang Mongondow Timur, 2017-2020 <i>Realization of PAD and APBD and PAD Contribution to the East Bolaang Mongondow Regency APBD, 2017-2020</i>	48
2.5	HUKUM	
	LAW	
2.5.1	Banyaknya Produk Hukum Kabupaten Bolaang Mongondow Timur Tahun 2018 - 2020 <i>Number of Laws Product of East Bolaang Mongondow Regency in 2018 - 2020</i>	49
2.5.2	Jumlah Kasus Perempuan Tertangani dan erlayani di Kabupaten Bolaang Mongondow Timur, 2020 <i>Number of Women Cases Handled and Served in East Bolaang Mongondow Regency, 2020</i>	50
3.	PENDUDUK DAN KETENAGAKERJAAN/ POPULATION AND EMPLOYMENT	
3.1	PENDUDUK POPULATION	
3.1.1	Penduduk, Laju Pertumbuhan Penduduk per Tahun, Distribusi Persentase Penduduk, Kepadatan Penduduk, Rasio Jenis Kelamin Penduduk Menurut Kecamatan di Kabupaten Bolaang Mongondow Timur, 2020 <i>Population, Annual Population Growth Rate, Percentage Distribution</i>	

<i>of Population, Population Density, and Population Sex Ratio by Subdistrict in East Bolaang Mongondow Regency, 2020</i>	60
---	----

**3.2 KETENAGAKERJAAN
EMPLOYMENT**

3.2.1	Jumlah Penduduk Berumur 15 Tahun Keatas Menurut Jenis Kegiatan Selama Seminggu yang Lalu dan Jenis Kelamin di Kabupaten Bolaang Mongondow Timur, 2020 <i>Population Aged 15 Years and Over by Type of Activity During The Previous Week and Sex in East Bolaang Mongondow Regency, 2020 ...</i>	63
3.2.2	Penduduk Berumur 15 Tahun ke Atas Menurut Pendidikan Tertinggi yang Ditamatkan dan Jenis Kegiatan Selama Seminggu yang Lalu di Bolaang Mongondow Timur, 2020 <i>Population 15 Years of Age and Over by Educational Attainment and Type of Activity During the Previous Week in East Bolaang Mongondow Regency, 2020</i>	64
3.2.3	Penduduk Berumur 15 Tahun Ke Atas yang Bekerja Selama Seminggu yang Lalu Menurut Status Pekerjaan Utama dan Jenis Kelamin di Kabupaten Bolaang Mongondow Timur, 2020 <i>Population 15 Years of Age and Over who Worked During The Previous Week by Main Employment Status and Sex in East Bolaang Mongondow Regency, 2020</i>	66
3.2.4	Jumlah Angkatan Kerja Yang Terlatih Menurut Jenis Keterampilan dan Jenis Kelamin di BLKI Kabupaten Bolaang Mongondow Timur Tahun 2020 <i>Number of Trained Work Force by Type of Skill and Sex in BLKI Bolaang Mongondow Timur Regency, 2020</i>	67
3.2.5	Jumlah Pencari Kerja Yang Terdaftar di Disnaker/Bursa Kerja Bolaang Mongondow Timur Tahun 2010 – 2020 <i>Number of Job Seekers Who Registered at Manpower Service of Bolaang Mongondow Timur Regency in 2010 - 2020</i>	68
3.2.6	Jumlah Pencari Kerja Menurut Pendidikan dan Bulan di Kabupaten Bolaang Mongondow Timur Tahun 2020 <i>Number of Job Seekers by Education and Months in Bolaang Mongondow Timur Regency, 2020</i>	69
3.2.7	Jumlah Pencari Kerja Yang Terdaftar di Disnaker/	

	Bursa Kerja Bolaang Mongondow Timur, 2020 <i>Number of Job Seekers Who Registered at Manpower Service of Bolaang Mongondow Timur Regency , 2020</i>	70
4.	SOSIAL DAN KESEJAHTERAAN RAKYAT/SOCIAL AND WELFARE	
4.1	PENDIDIKAN	
	EDUCATION	
4.1.1	Jumlah Sekolah, Guru, dan Murid Taman Kanak-Kanak (TK) di Bawah Kementerian Pendidikan dan Kebudayaan Menurut Kecamatan di Kabupaten Bolaang Mongondow Timur, 2019/2020 dan 2020/2021 <i>Number of Schools, Teachers, and Pupils in Kindergarten Under The Ministry of Education and Culture by Subdistrict in East Bolaang Mongondow Regency, 2019/2020 and 2020/2021</i>	86
4.1.2	Jumlah Sekolah, Guru, dan Murid Raudatul Athfal (RA) di Bawah Kementerian Agama Menurut Kecamatan di Kabupaten Bolaang Mongondow Timur, 2018/2019 dan 2019/2020 <i>Number of Schools, Teachers, and Pupils in Raudatul Athfal (RA) Under The Ministry of Religious Affairs by Subdistrict in East Bolaang Mongondow Regency, 2018/2019 dan 2019/2020</i>	89
4.1.3	Jumlah Sekolah, Guru, dan Murid Sekolah Dasar (SD) di Bawah Kementerian Pendidikan dan Kebudayaan Menurut Kecamatan di Kabupaten Bolaang Mongondow Timur, 2019/2020 dan 2020/2021 <i>Number of Schools, Teachers, and Pupils in Primary Schools Under The Ministry of Education and Culture by Subdistrict in East Bolaang Mongondow Regency, 2019/2020 and 2020/2021</i>	90
4.1.4	Jumlah Sekolah, Guru, dan Murid Madrasah Ibtidaiyah (MI) di Bawah Kementerian Agama Menurut Kecamatan Menurut Kecamatan di Kabupaten Bolaang Mongondow Timur, 2018/2019 dan 2019/2020 <i>Number of Schools, Teachers, and Pupils in Madrasah Ibtidaiyah (MI) Under The Ministry of Religious Affairs by Subdistrict in East Bolaang Mongondow Regency, 2018/2019 dan 2019/2020</i>	93
4.1.5	Jumlah Sekolah, Guru, dan Murid Sekolah Menengah Pertama (SMP) di Bawah Kementerian Pendidikan	

	dan Kebudayaan Menurut Kecamatan di Kabupaten Bolaang Mongondow Timur, 2019/2020 dan 2020/2021 <i>Number of Schools, Teachers, and Pupils in Junior High Schools Under The Ministry of Education and Culture by Subdistrict in East Bolaang Mongondow Regency, 2019/2020 and 2020/2021</i>	94
4.1.6	Jumlah Sekolah, Guru, dan Murid Madrasah Tsanawiyah (MTs) di Bawah Kementerian Agama Menurut Kecamatan di Kabupaten Bolaang Mongondow Timur, 2018/2019 dan 2019/2020 <i>Number of Schools, Teachers, and Pupils in Madrasah Tsanawiyah (MTs) Under The Ministry of Religious Affairs by Subdistrict in East Bolaang Mongondow Regency, 2018/2019 dan 2019/2020</i>	97
4.1.7	Jumlah Sekolah, Guru, dan Murid Sekolah Menengah Atas (SMA) di Bawah Kementerian Pendidikan dan Kebudayaan Menurut Kecamatan di Kabupaten Bolaang Mongondow Timur, 2019/2020 dan 2020/2021 <i>Number of Schools, Teachers, and Pupils in Senior High Schools Under The Ministry of Education and Culture by Subdistrict in East Bolaang Mongondow Regency, 2019/2020 and 2020/2021</i>	98
4.1.8	Jumlah Sekolah, Guru, dan Murid Sekolah Menengah Kejuruan (SMK) di Bawah Kementerian Pendidikan dan Kebudayaan Menurut Kecamatan di Kabupaten Bolaang Mongondow Timur, 2019/2020 dan 2020/2021 <i>Number of Schools, Teachers, and Pupils in Vocational High Schools Under The Ministry of Education and Culture by Subdistrict in East Bolaang Mongondow Regency, 2019/2020 and 2020/2021</i>	101
4.1.9	Jumlah Sekolah, Guru, dan Murid Madrasah Aliyah (MA) di Bawah Kementerian Agama Menurut Kecamatan di Kabupaten Bolaang Mongondow Timur, 2018/2019 dan 2019/2020 <i>Number of Schools, Teachers, and Pupils in Madrasah Aliyah (MA) Under the Ministry of Religious Affairs by Subdistrict in East Bolaang Mongondow Regency, 2018/2019 dan 2019/2020</i>	104
4.1.10	Jumlah Desa ¹ /Kelurahan yang Memiliki Fasilitas Sekolah Menurut Kecamatan dan Tingkat Pendidikan di Kabupaten Bolaang Mongondow Timur, 2018–2020 <i>Number of Villages¹/Kelurahan Having Educational Facilities by</i>	

	<i>Subdistrict and Educational Level in East Bolaang Mongondow Regency, 2018–2020.....</i>	107
4.1.11	Angka Partisipasi Murni (APM) dan Angka Partisipasi Kasar (APK) Menurut Jenjang Pendidikan di Kabupaten Bolaang Mongondow Timur, 2019 dan 2020 <i>Net Participation Rates and Gross Participation Rates by Educational Level in East Bolaang Mongondow Regency, 2019 and 2020</i>	112
4.1.12	Persentase Penduduk Berumur 15 Tahun ke Atas yang Melek Huruf Menurut Kelompok Umur di Kabupaten Bolaang Mongondow Timur, 2019 dan 2020 <i>Percentage of Literate People Aged 15 Years and Over by Age Group in East Bolaang Mongondow Regency, 2019 and 2020</i>	113
4.2	KESEHATAN	
	HEALTH	
4.2.1	Jumlah Desa ¹ /Kelurahan Yang Memiliki Sarana Kesehatan Menurut Kecamatan di Kabupaten Bolaang Mongondow Timur, 2018–2020 <i>Number of Villages¹/Kelurahan Having Health Facilities by Subdistrict in East Bolaang Mongondow, 2018–2020</i>	114
4.2.2	Banyaknya Akseptor Baru KB di Kabupaten Bolaang Mongondow Timur, 2016–2020 <i>The Number of New Acceptors in Bolaang Mongondow Timur Regency, 2016–2020.....</i>	120
4.2.3	Banyaknya Petugas Keluarga Berencana di Kabupaten Bolaang Mongondow Timur, 2016–2020 <i>Number of Family Planning Officers in Bolaang Mongondow Timur Regency, 2016–2020.....</i>	121
4.2.4	Banyaknya Pencapaian Peserta KB Aktif, dan Cara Alat Kontrasepsi Dipakai di Kabupaten Bolaang Mongondow Timur, 2017–2020 <i>Achievements of Active Family Planning Participants, and How Contraceptives Are Used in East Bolaang Mongondow Regency, 2017–2020</i>	122
4.2.5	Banyaknya Pencapaian Peserta Akseptor Baru menurut Cara Alat Kontrasepsi Dipakai di Kabupaten Bolaang Mongondow Timur, 2019–2020 <i>Number of Achievements of New Acceptance Participants according</i>	

	Halaman Page
<i>to How Contraceptives Are Used in East Bolaang Mongondow Regency, 2019-2020.....</i>	126
4.2.6 Banyaknya Klinik Keluarga Berencana di Kabupaten Bolaang Mongondow Timur, 2018 - 2020 <i>Number of Family Planning Clinics in Bolaang Mongondow Timur Regency, 2018 - 2020.....</i>	130
4.2.7 Banyaknya Tenaga Medis Keluarga Berencana di Kabupaten Bolaang Mongondow Timur, 2018 - 2020 <i>Number of Family Planning Medical Personnel in East Bolaang Mongondow Regency, 2018 - 2020.....</i>	131
4.2.8 Banyaknya Pasangan Usia Subur di Kabupaten Bolaang Mongondow Timur, 2018 - 2020 <i>Number of Fertile Aged Couples in East Bolaang Mongondow Regency, 2018 - 2020.....</i>	132
4.2.9 Banyaknya Pasangan Usia Subur yang Bukan Peserta Keluarga Berencana di Kabupaten Bolaang Mongondow Timur, 2018 - 2020 <i>The Number of Fertile Couples Who Are Not Participants in Family Planning in East Bolaang Mongondow Regency, 2018 - 2020</i>	133
4.3 AGAMA DAN SOSIAL LAINNYA RELIGION AND OTHER SOCIAL AFFAIRS	
4.3.1 Jumlah Penduduk Menurut Kecamatan dan Agama yang Dianut di Kabupaten Bolaang Mongondow Timur, 2020 <i>Population by Subdistrict and Religion in East Bolaang Mongondow Regency, 2019</i>	134
4.3.2 Jumlah Tempat Peribadatan Menurut Kecamatan di Kabupaten Bolaang Mongondow Timur, 2020 <i>Number of Places of Worship by Subdistrict in East Bolaang Mongondow Regency, 2020.....</i>	135
4.3.3 Jumlah Desa ¹ /Kelurahan yang Mengalami Bencana Alam ² Menurut Kecamatan di Kabupaten Bolaang Mongondow Timur, 2014, 2018, dan 2019 <i>Number of Villages¹/Kelurahan that Had Natural Disaster² by Subdistrict in East Bolaang Mongondow Regency, 2014, 2018, dan 2019.....</i>	136

4.3.4	Banyaknya Nikah Rujuk menurut Bulan di Kabupaten Bolaang Mongondow Timur, 2020 <i>Number of Referred Marriages in Bolaang Mongondow Timur Regency, 2020</i>	139
4.3.5	Banyaknya Nikah Rujuk menurut Kecamatan di Kabupaten Bolaang Mongondow Timur, 2020 <i>Number of Referred Marriages in East Bolaang Mongondow Regency, 2020</i>	140
4.3.6	Perkembangan Jumlah Jemaah Haji Reguler Yang Diberangkatkan ke Tanah Suci menurut Jenis Kelamin, 2014 - 2020 <i>Number of Moslem Pilgrims Departing for Mecca by Sex, 2014 - 2020..</i>	141
4.3.7	Banyaknya Armada Pemadam Kebakaran, Kejadian Kebakaran, Korban dan Perkiraan Kerugian Material di Kabupaten Bolaang Mongondow TImur, 2020 <i>Number of Fire Fighting Fleets, Fire Incidents, Casualties and Estimated Material Losses in East Bolaang Mongondow Regency, 2020</i>	142
4.3.8	Jumlah Mobil Pemadam Kebakaran di Kabupaten Bolaang Mongondow Timur Tahun 2020 <i>Number of Fire Trucks in East Bolaang Mongondow Regency, 2020</i>	143
4.3.9	Jumlah Petugas Pemadam Kebakaran di Kabupaten Bolaang Mongondow Timur, 2020 <i>Number of Fire Fighters in East Bolaang Mongondow Regency, 2020</i>	144
4.3.10	Daftar Nama Cabang Olahraga dan jumlah Atlit di Kabupaten Bolaang Mongondow Timur, 2019-2020 <i>List of Sports Branch Names and the number of Athletes in Bolaang Mongondow Timur Regency, 2019-2020</i>	145
4.4	KEMISKINAN	
	POVERTY	
4.4.1	Garis Kemiskinan, Jumlah, dan Persentase Penduduk Miskin di Bolaang Mongondow Timur, 2013–2020 <i>Poverty Line, Number, and Percentage of Poor People in East Bolaang Mongondow Regency, 2013–2020</i>	146
4.4.2	Indeks Kedalaman Kemiskinan dan Indeks Keparahan Kemiskinan di Bolaang Mongondow Timur, 2013–2020	

<i>Poverty Gap Index and Poverty Severity Index in East Bolaang Mongondow Regency, 2013–2020</i>	147
--	-----

**5. PERTANIAN, KEHUTANAN, PETERNAKAN, DAN PERIKANAN/
AGRICULTURE, FORESTRY, LIVESTOCK, AND FISHERY**

5.1 HORTIKULTURA

HORTICULTURE

5.1.1 Luas Panen Tanaman Sayuran Menurut Kecamatan dan Jenis Tanaman di Kabupaten Bolaang Mongondow Timur (ha), 2019 dan 2020 <i>Harvested Area of Vegetables by Subdistrict and Kind of Plant in East Bolaang Mongondow (ha), 2019 and 2020.....</i>	166
5.1.2 Produksi Tanaman Sayuran Menurut Kecamatan dan Jenis Tanaman di Kabupaten Bolaang Mongondow Timur (kuintal), 2019 dan 2020 <i>Production of Vegetables by Subdistrict and Kind of Plant in East Bolaang Mongondow (quintal), 2019 and 2020</i>	170
5.1.3 Luas Panen Tanaman Sayuran dan Buah-buahan Semusim Menurut Jenis Tanaman di Kabupaten Bolaang Mongondow Timur (ha), 2017–2020 <i>Harvested Area of Seasonal Vegetables and Fruits by Kind of Plant in East Bolaang Mongondow (ha), 2017–2020.....</i>	174
5.1.4 Produksi Tanaman Sayuran dan Buah-buahan Semusim Menurut Jenis Tanaman di Kabupaten Bolaang Mongondow Timur (kuintal), 2017–2020 <i>Production of Seasonal Vegetables and Fruits by Kind of Plant in East Bolaang Mongondow (quintal), 2017–2020.....</i>	175
5.1.5 Luas Panen Tanaman Biofarmaka Menurut Kecamatan dan Jenis Tanaman di Kabupaten Bolaang Mongondow Timur (m ²), 2019 dan 2020 <i>Harvested Area of Medicinal Plants by Subdistrict and Kind of Plant in East Bolaang Mongondow Regency (m²), 2019 and 2020.....</i>	176
5.1.6 Produksi Tanaman Biofarmaka Menurut Kecamatan dan Jenis Tanaman di Kabupaten Bolaang Mongondow Timur (kg), 2019 and 2020 <i>Production of Medicinal Plants by Subdistrict and Kind of Plant in East Bolaang Mongondow (kg), 2019 and 2020</i>	178
5.1.7 Luas Panen Tanaman Biofarmaka Menurut Jenis Tanaman di Bolaang Mongondow Timur (m ²), 2019–2020	

	<i>Harvested Area of Medicinal Plants by Kind of Plant in East Bolaang Mongondow Regency (m²), 2019–2020</i>	180
5.1.8	Produksi Tanaman Biofarmaka Menurut Jenis Tanaman di Kabupaten Bolaang Mongondow Timur (kg), 2019–2020 <i>Production of Medicinal Plants by Kind of Plant in East Bolaang Mongondow Regency (kg), 2019–2020.....</i>	181
5.1.9	Luas Panen Tanaman Hias Menurut Kecamatan dan Jenis Tanaman di Bolaang Mongondow Timur (m ²), 2019 and 2020 <i>Harvested Area of Ornamental Plants by Subdistrict, Kind of Plant in East Bolaang Mongondow (m²), 2019 and 2020.....</i>	182
5.1.10	Produksi Tanaman Hias Menurut Kecamatan dan Jenis Tanaman di Kabupaten Bolaang Mongondow Timur (tangkai), 2019 and 2020 <i>Production of Ornamental Plants by Subdistrict and Kind of Plant in East Bolaang Mongondow Regency (stalks), 2019 and 2020</i>	184
5.1.11	Luas Panen Tanaman Hias Menurut Jenis Tanaman di Kabupaten Bolaang Mongondow Timur (m ²), 2017–2020 <i>Harvested Area of Ornamental Plants by Kind of Plant in East Bolaang Mongondow Regency (m²), 2017–2020.....</i>	186
5.1.12	Produksi Tanaman Hias Menurut Jenis Tanaman di Bolaang Mongondow Timur (tangkai), 2017–2020 <i>Production of Ornamental Plants by Kind of Plant n East Bolaang Mongondow Regency (stalks), 2017–2020.....</i>	187
5.1.13	Produksi Buah-buahan Menurut Kecamatan dan Jenis Tanaman di Kabupaten Bolaang Mongondow Timur (kuintal), 2019 and 2020 <i>Production of Fruits by Subdistrict and Kind of Plant in East Bolaang Mongondow Regency (kuintal), 2019 and 2020</i>	188
5.1.14	Produksi Buah–Buahan dan Sayuran Tahunan Menurut Jenis Tanaman di Kabupaten Bolaang Mongondow Timur (ton), 2019–2020 <i>Production of Annual Fruits and Vegetables by Kind of Plant in East Bolaang Mongondow Regency (ton), 2019–2020</i>	192
5.2	PERKEBUNAN	
	ESTATE CROPS	
5.2.1	Luas Areal Tanaman Perkebunan Menurut Kecamatan dan Jenis Tanaman di Kabupaten Bolaang Mongondow Timur (ha), 2019 dan 2020 <i>Planted Area of Estate Crops by Subdistrict and Type of Crops in East</i>	

	Halaman Page
	193
5.2.2	197
5.2.3	201
5.2.4	202
5.2.5	203
5.3	
5.3.1	204
5.3.2	205
5.3.3	206
5.3.4	207

5.3.5	Luas Panen, Produksi, dan Rata - Rata Produksi Jagung Dirinci menurut Kecamatan di Kabupaten Bolaang Mongondow Timur, 2020 <i>Area Harvested, Production and Yield Rate of Corn by District at Bolaang Mongondow Timur Regency, 2020</i>	208
5.3.6	Luas Panen, Produksi, dan Rata - Rata Produksi Kacang Kedelai Dirinci menurut Kecamatan di Kabupaten Bolaang Mongondow Timur, 2020 <i>Area Harvested, Production and Yield Rate of Soyabeans by District at Bolaang Mongondow Timur Regency, 2020</i>	209
5.3.7	Luas Panen, Produksi, dan Rata - Rata Produksi Kacang Tanah Dirinci menurut Kecamatan di Kabupaten Bolaang Mongondow Timur, 2020 <i>Area Harvested, Production and Yield Rate of Peanuts by District at Bolaang Mongondow Timur Regency, 2020</i>	210
5.4	PETERNAKAN	
	LIVESTOCK	
5.4.1	Populasi Ternak Menurut Kecamatan dan Jenis Ternak di Kabupaten Bolaang Mongondow Timur, 2020 <i>Number of Livestock Population by District at Bolaang Mongondow Timur Regency, 2020</i>	211
5.4.2	Populasi Ternak Unggas Menurut Kecamatan dan Jenis Ternak di Kabupaten Bolaang Mongondow Timur, 2020 <i>Number of Livestock Population by District at Bolaang Mongondow Timur Regency, 2020</i>	212
5.5	PERIKANAN	
	FISHERY	
5.5.1	Banyaknya Produksi Tangkap menurut Komoditas Ikan di Kabupaten Bolaang Mongondow Timur, 2016-2020 (ton) <i>Amount of Capture Production according to Fish Commodities in East Bolaang Mongondow, 2016-2020 (ton)</i>	213
5.5.2	Banyaknya Produksi Ikan Budidaya menurut Komoditas Ikan di Kabupaten Bolaang Mongondow Timur, 2016-2020 (ton) <i>Amount of Farmed Fish Production according to Fish Commodities in East Bolaang Mongondow, 2016-2020 (ton)</i>	214
5.5.3	Realisasi dan Target Produksi Triwulanan di Kabupaten	

	Bolaang Mongondow Timur, 2019 - 2020 (ton) <i>Realization and Target of Quarterly Production in Bolaang Mongondow Timur Regency, 2019 - 2020 (ton)</i>	215
6.	INDUSTRI, PERTAMBANGAN, DAN ENERGI/ INDUSTRY, MINING, AND ENERGY	
6.1	LISTRIK ELECTRICITY	
6.1.1	Daya Terpasang, Produksi, dan Distribusi Listrik PT. PLN (Persero) pada Cabang/Ranting PLN Menurut Kecamatan di Kabupaten Bolaang Mongondow Timur, 2020 <i>Installed Electricity Power, Production, and Distribution of PT. PLN (Persero) at PLN Branch by Subdistrict in East Bolaang Mongondow Regency, 2020</i>	226
6.1.2	Jumlah Pelanggan Listrik Menurut Kecamatan di Kabupaten Bolaang Mongondow Timur, 2016–2020 <i>Number of Electricity Customers by Subdistrict in East Bolaang Mongondow Regency, 2016–2020</i>	227
6.2	PENGUNAAN AIR WATER USAGE	
6.2.1	Jumlah Pelanggan dan Air yang Disalurkan di Bolaang Mongondow Timur Kantor Cabang Kotabunan, 2020 <i>Number of Customers and Water Distributed at Bolaang Mongondow Timur Kotabunan Branch Office, 2020</i>	228
6.2.2	Banyaknya Produksi Air Minum menurut Bulan pada PDAM Cabang Kotabunan, 2020 <i>Number of Drinking Water Production by Month at PDAM Kotabunan Branch, 2020</i>	
6.2.3	Jumlah Pelanggan dan Air yang Disalurkan di Bolaang Mongondow Timur Kantor Cabang Nuangan, 2020 <i>Number of Customers and Water Distributed at Bolaang Mongondow Timur Nuangan Branch Office, 2020</i>	230
6.2.4	Banyaknya Produksi Air Minum menurut Bulan pada PDAM Cabang Nuangan, 2020 <i>Number of Drinking Water Production by Month at PDAM Nuangan Branch, 2020</i>	

6.2.5	Jumlah Pelanggan dan Air yang Disalurkan di Bolaang Mongondow Timur Kantor Cabang Modayag, 2020 <i>Number of Customers and Water Distributed at Bolaang Mongondow Timur Modayag Branch Office, 2020.....</i>	232
6.2.6	Banyaknya Produksi Air Minum menurut Bulan pada PDAM Cabang Modayag, 2020 <i>Number of Drinking Water Production by Month at PDAM Modayag Branch, 2020.....</i>	
6.3	INDUSTRI <i>INDUSTRY</i>	
6.3.1	Perkembangan Nilai Investasi Sektor Industri menurut Kelompok Industri di Kabupaten Bolaang Mongondow Timur, 2016-2020 (000 Rp) <i>Development of Investment Value in the Industrial Sector by Industry Group in East Bolaang Mongondow Regency, 2016-2020 (000 Rp)</i>	234
6.3.2	Perkembangan Nilai Produksi Sektor Industri menurut Kelompok Industri di Kabupaten Bolaang Mongondow Timur, 2016-2020 (000 Rp) <i>Development of Production Value in the Industrial Sector by Industry Group in East Bolaang Mongondow Regency, 2016-2020 (000 Rp)</i>	235
6.3.3	Jumlah Perusahaan menurut Bentuk Badan Hukum di Kabupaten Bolaang Mongondow Timur, 2019-2020 <i>Number of Companies according to Legal Entity Forms in Bolaang Mongondow Timur Regency, 2019-2020.....</i>	236
6.3.4	Jumlah Perusahaan menurut Klasifikasi Industri di Kabupaten Bolaang Mongondow Timur, 2019-2020 <i>Number of Companies according to Industrial Classification in Bolaang Mongondow Timur Regency, 2019-2020.....</i>	237
7.	PARIWISATA/TOURISM <i>Number of Trading License Published by Industrial Group in East Bolaang Mongondow Regency, 2016-2020.....</i>	245
7.1	KULINER <i>CULINARY</i>	
7.1.1	Jumlah Rumah Makan/Restoran Menurut Kecamatan di Kabupaten Bolaang Mongondow Timur, 2017-2020 <i>Number of Restaurants by Subdistrict in East Bolaang Mongondow</i>	

	Halaman Page
<i>Regency, 2017–2020</i>	246
7.2 IJIN USAHA	
<i>BUSINESS LICENSE</i>	
7.2.1 Banyaknya Penerbitan Surat Izin Usaha Perdagangan menurut Golongan Usaha di Kabupaten Bolaang Mongondow Timur <i>Number of Trading License Published by Industrial Group in East Bolaang Mongondow Regency, 2016–2020</i>	247
7.2.2 Banyaknya Penerbitan Tanda Daftar Perusahaan di Kabupaten Bolaang Mongondow Timur <i>Number of Establishment Registration in East Bolaang Mongondow Regency, 2016–2020</i>	248
7.2.3 Jumlah Media Cetak, Elektronik, Warung Internet di Kabupaten Bolaang Mongondow Timur <i>Number of Printed, Electric Media and Internet Cafe in East Bolaang Mongondow Regency, 2016–2020</i>	249
7.3 PARIWISATA	
<i>TOURISM</i>	
7.3.1 Banyaknya Wisatawan di Bolaang Mongondow Timur Tahun 2020 <i>Number Tourism of Bolaang Mongondow Timur in 2020</i>	250
7.3.2 Jumlah Wisatawan Mancanegara dan Domestik di Kabupaten Bolaang Mongondow Timur, 2018-2020 <i>Number of International and Domestic Tourists in East Bolaang Mongondow Regency, 2018-2020</i>	251
7.3.3 Banyaknya Hotel, Kamar, dan Tempat Tidur di Kabupaten Bolaang Mongondow Timur Tahun 2020 <i>The Number of Hotels, Rooms, and Beds in Bolaang Mongondow Timur Regency in 2020</i>	252
7.3.4 empat Wisata Terdaftar di Kabupaten Bolaang Mongondow Timur Tahun 2020 <i>Tourism Spot by Districts at Bolaang Mongondow Timur Regency 2020</i>	253
7.3.5 Jumlah Restoran / Rumah Makan Terdaftar Dirinci Menurut Kecamatan di Kabupaten Bolaang Mongondow Timur Tahun 2020 <i>Number of Registered Restaurant/Food Court by District at Bolaang Mongondow Timur Regency 2020</i>	254

7.3.6	Obyek Wisata Menurut Kecamatan di Kabupaten Bolaang Mongondow Timur Tahun 2020 <i>Tourism Object by Districts at Bolaang Mongondow Timur Regency 2020</i>	255
8.	TRANSPORTASI DAN KOMUNIKASI/ TRANSPORTATION AND COMMUNICATION	
8.1	TRANSPORTASI TRANSPORTATION	
8.1.1	Panjang Jalan ¹ Menurut Tingkat Kewenangan Pemerintahan di Kabupaten Bolaang Mongondow Timur (km), 2018–2020 <i>Length of Roads¹ by Level of Government Authority in East Bolaang Mongondow Regency (km), 2018–2020</i>	270
8.1.2	Panjang Jalan Menurut Jenis Permukaan Jalan di Kabupaten Bolaang Mongondow Timur (km), 2018–2020 <i>Length of Roads by Type of Road Surface in East Bolaang Mongondow Regency (km), 2018–2020</i>	271
8.1.3	Panjang Jalan Menurut Kondisi Jalan di Kabupaten Bolaang Mongondow Timur (km), 2018–2020 <i>Length of Roads by Condition of Roads in East Bolaang Mongondow Regency (km), 2018–2020</i>	272
8.1.4	Banyaknya Kendaraan yang Terdaftar di UPTD menurut Jenisnya di Kabupaten Bolaang Mongondow Timur, 2020 <i>Number of Vehicles Registered at UPTD by Type in Bolaang Mongondow Timur Regency, 2020</i>	273
8.1.5	Banyaknya Kendaraan yang Wajib Uji menurut Jenisnya di Kabupaten Bolaang Mongondow Timur, 2020 <i>Number of Vehicles Required to Test by Type in East Bolaang Mongondow Regency, 2020</i>	274
8.1.6	Banyaknya Kendaraan yang Melakukan Uji menurut Jenisnya di Kabupaten Bolaang Mongondow Timur, 2020 <i>Number of Vehicles Conducting Test by Type in East Bolaang Mongondow Regency, 2020</i>	275
8.1.7	Banyaknya Kendaraan Angkutan Umum menurut Daerah pelayanan di Kabupaten Bolaang Mongondow Timur, 2020 <i>Number of Public Transportation Vehicles by Service Area in Bolaang</i>	

	<i>Mongondow Timur Regency, 2020</i>	276
8.2	KOMUNIKASI	
	COMMUNICATION	
8.2.1	Jumlah Kantor Pos Pembantu Menurut Kecamatan di Kabupaten Bolaang Mongondow Timur, 2017–2020 <i>Number of Post Offices Subsidiaries by Subdistrict in East Bolaang Mongondow Regency, 2017–2020</i>	277
8.2.2	Banyaknya Surat POS yang Dikirim melalui PT POS Indonesia Cabang Bolaang Mongondow Timur, 2020 <i>The number of POS letters sent through PT POS Indonesia East Bolaang Mongondow Branch, 2020</i>	278
8.2.3	Banyaknya Paket POS yang Dikirim melalui PT POS Indonesia Cabang Bolaang Mongondow Timur, 2020 <i>The number of POS Package sent through PT POS Indonesia East Bolaang Mongondow Branch, 2020</i>	279
8.2.4	Banyaknya Paket POS yang Dikirim dan Diterima melalui PT POS Indonesia Cabang Bolaang Mongondow Timur, 2020 <i>The number of POS Package sent and received through PT POS Indonesia East Bolaang Mongondow Branch, 2020</i>	280
8.2.5	Banyaknya Pendapatan PT POS Indonesia Cabang Bolaang Mongondow Timur, 2020 (000 Rupiah) <i>The amount of revenue of PT POS Indonesia East Bolaang Mongondow Branch, 2020 (000 Rupiah)</i>	281
9.	PERBANKAN, KOPERASI, DAN HARGA-HARGA/	
	BANKING, COOPERATIVE, AND PRICES	
9.1	Jumlah Koperasi Aktif Menurut Kecamatan di Kabupaten Bolaang Mongondow Timur, 2017–2020 <i>Number of Active Cooperative by Subdistrict in East Bolaang Mongondow Regency, 2017–2020</i>	290
9.2	Jumlah Koperasi Menurut Jenis Koperasi dan Kecamatan di Kabupaten Bolaang Mongondow Timur, 2019 <i>Number of Cooperative by Kind of Cooperative and Subdistrict in East Bolaang Mongondow Regency, 2019</i>	291
9.3	Rata-Rata Harga Eceran Bahan Pokok di Pasar Kabupaten Bolaang Mongondow Timur, 2020	

	Average Retail Prices of Staple Materials in Bolaang Mongondow Timur Regency Market, 2020	
9.4	Rata-Rata Harga Eceran Bahan Penting di Pasar Kabupaten Bolaang Mongondow Timur, 2020 Average Retail Prices of Important Materials in Bolaang Mongondow Timur Regency Market, 2020	
9.5	Total Posisi Pinjaman Rupiah dan Valuta Asing Bank Umum Menurut Lapangan Usaha di Kabupaten Bolaang Mongondow Timur Per Bulan, 2020 (Rupiah) <i>Total Loan Position in Rupiah and Foreign Currency for Commercial Banks by Business Field in Kotamobagu City Per Month, 2020.....</i> (Rupiah)	296
9.6	Jumlah Rekening dan Total Posisi Pinjaman Rupiah dan Valuta Asing (Rupiah) Bank Umum Menurut Jenis Penggunaan di Kabupaten Bolaang Mongondow Timur Per Bulan, 2020 <i>Number of Account and Total Loan Position in Rupiah and Foreign Exchange (Rupiah) for Commercial Banks by Type of Usage in Bolaang Mongondow Timur Regency Per Month, 2020</i>	304
9.7	Total Posisi Pinjaman Rupiah dan Valuta Asing Bank Umum Menurut Skala Bisnis di Kabupaten Bolaang Mongondow Timur Per Bulan, 2020 <i>Total Loan Position in Rupiah and Foreign Exchange for Commercial Banks by Business Scale in Bolaang Mongondow Timur Regency Per Month, 2020.....</i>	306
9.8	Total Posisi Pinjaman Rupiah Bank Umum pada UMKM Menurut Lapangan Usaha di Kabupaten Bolaang Mongondow Timur Per Bulan, 2020 (Rupiah) <i>Total Commercial Bank Loan Position in Micro, Small and Medium Enterprises by Business Field in Kotamobagu City Per Month, 2020 (Rupiah).....</i>	308
9.9	Jumlah Rekening dan Total Posisi Pinjaman Rupiah dan Valuta Asing (Juta Rupiah) Bank Umum pada UMKM Menurut Jenis Penggunaan di Kabupaten Bolaang Mongondow Timur Per Bulan, 2020 <i>Number of Account and Total Loan Position in Rupiah and Foreign Exchange (Million Rupiah) for Commercial Banks at Micro, Small and Medium Enterprises by Type of Usage in Bolaang Mongondow Timur</i>	

	<i>Regency Per Month, 2020</i>	316
9.10	Jumlah Rekening dan Total Posisi Pinjaman Rupiah dan Valuta Asing (Rupiah) Bank Umum pada UMKM Menurut Jenis Penggunaan di Kabupaten Bolaang Mongondow Timur Per Bulan, 2020 <i>Number of Account and Total Loan Position in Rupiah and Foreign Exchange (Rupiah) for Commercial Banks at Micro small and Medium Enterprises by Type of Usage in Bolaang Mongondow Timur Regency Per Month, 2020</i>	320
9.11	Jumlah Rekening dan Posisi Pinjaman Rupiah dan Valuta Asing (Rupiah) yang Diberikan oleh Bank Pembangunan Daerah pada Kelompok Bank Umum Konvensional Menurut Jenis Penggunaan dan Bulan di Kabupaten Bolaang Mongondow Timur, 2020 <i>Number of Accounts and Position of Rupiah and Foreign Currency Loans (Rupiah) Provided by Regional Development Banks in Conventional Commercial Bank Groups by Type of Use and Month in Bolaang Mongondow Timur Regency, 2020</i>	324
9.12	Jumlah Rekening dan Nominal Giro Bank Umum Menurut Bulan di Kabupaten Bolaang Mongondow Timur, 2020 <i>Number of Accounts and Current Account Amount of Commercial Banks by Month in Bolaang Mongondow Timur Regency, 2020</i>	326
9.13	Jumlah Rekening dan Nominal Tabungan Bank Umum Menurut Bulan di Kabupaten Bolaang Mongondow Timur, 2020 <i>Number of Commercial Bank Accounts and Savings Nominal by Month in Bolaang Mongondow Timur Regency, 2020</i>	327
9.14	Jumlah Rekening dan Nominal Deposito Bank Umum Menurut Bulan di Kabupaten Bolaang Mongondow Timur, 2020 <i>Number of Commercial Bank Accounts and Deposit Nominal by Month in Bolaang Mongondow Timur Regency, 2020</i>	328
10.	PENGELUARAN PENDUDUK/POPULATION EXPENDITURE	
10.1	Rata-rata Pengeluaran per Kapita Sebulan Menurut Kelompok Komoditas (rupiah) di Kabupaten Bolaang Mongondow Timur, 2019 dan 2020 <i>Monthly Average Expenditure per Capita by Commodity Group (rupiahs) in East Bolaang Mongondow Regency, 2019 and 2020</i>	336
10.2	Persentase Pengeluaran per Kapita Sebulan Menurut Kelompok Komoditas di Kabupaten Bolaang Mongondow Timur, 2019 dan 2020	

	Halaman Page
	<i>Percentage of Monthly Expenditure per Capita by Commodity Group in East Bolaang Mongondow Regency, 2019 and 2020</i> 337
10.3	<i>Persentase Penduduk Menurut Golongan Pengeluaran Per Kapita Sebulan di Kabupaten Bolaang Mongondow Timur, 2020 Percentage of Population by Per Capita Spending Group a Month in East Bolaang Mongondow Regency, 2020</i> 338
10.4	<i>Pengeluaran Perkapita Sebulan Penduduk Bolaang Mongondow Timur Menurut Kelompok Komoditas, 2020 Per Capita Monthly Expenditure of Bolaang Mongondow Timur Population by Commodity Group, 2020</i> 339
10.5	<i>Rata-Rata Konsumsi Kalori per Kapita Sehari menurut Kelompok Komoditas Makanan (Kcal), 2020 Average Daily Calorie Consumption per Capita by Food Commodity Group (Kcal), 2020</i> 340
10.6	<i>Rata-Rata Konsumsi Protein per Kapita Sehari menurut Kelompok Komoditas Makanan (Kcal), 2020 Average Daily Protein Consumption per Capita by Food Commodity Group (Kcal), 2020</i> 341
11.	PERDAGANGAN/TRADE
11.1	PERDAGANGAN
	TRADE
11.1.1	<i>Jumlah Sarana Perdagangan Menurut Pasar Inpres di Kabupaten Bolaang Mongondow Timur, 2017–2020 Number of Trading Facilities by Type of Facility in East Bolaang Mongondow Regency, 2017–2020</i> 352
11.1.2	<i>Jumlah Pedagang menurut Kecamatan di Kabupaten Bolaang Mongondow Timur, 2020 Number of Traders by District in Bolaang Mongondow Timur Regency, 2020</i> 353
12.	SISTEM NERACA REGIONAL/SYSTEM OF REGIONAL ACCOUNTS
12.1.	<i>Produk Domestik Regional Bruto Atas Dasar Harga Berlaku Menurut Lapangan Usaha di Kabupaten Bolaang Mongondow Timur (juta rupiah), 2016–2020 Gross Regional Domestic Product at Current Market Prices by Industry in East Bolaang Mongondow Regency (million rupiahs), 2016–2020</i> 364

12.2	<p>Produk Domestik Regional Bruto Atas Dasar Harga Konstan 2010 Menurut Lapangan Usaha di Kabupaten Bolaang Mongondow Timur (juta rupiah), 2016–2020 <i>Gross Regional Domestic Product at 2010 Constant Market Prices by Industry in East Bolaang Mongondow Regency (million rupiahs), 2016–2020</i></p>	366
12.3	<p>Distribusi Persentase Produk Domestik Regional Bruto Atas Dasar Harga Berlaku Menurut Lapangan Usaha di Kabupaten Bolaang Mongondow Timur, 2016–2020 <i>Percentage Distribution of Gross Regional Domestic Product at Current Market Prices by Industry in East Bolaang Mongondow Regency, 2016–2020</i>.....</p>	368
12.4	<p>Laju Pertumbuhan Produk Domestik Regional Bruto Atas Dasar Harga Konstan 2010 Menurut Lapangan Usaha di Kabupaten Bolaang Mongondow Timur (persen), 2017–2020 <i>Growth Rate of Gross Regional Domestic Product at 2010 Constant Market Prices by Industry in East Bolaang Mongondow Regency (percent), 2017–2020</i>.....</p>	370
12.5	<p>Indeks Implisit Produk Domestik Regional Bruto Menurut Lapangan Usaha di Kabupaten Bolaang Mongondow Timur (Juta Rupiah), 2017–2020 <i>Implicit Index of Gross Regional Domestic Product by Business Field in East Bolaang Mongondow Regency (million Rupiah), 2017-2020</i></p>	372
12.6	<p>Laju Implisit Produk Domestik Regional Bruto Menurut Lapangan Usaha di Kabupaten Bolaang Mongondow Timur (Juta Rupiah), 2017–2020 <i>Implicit Rate of Gross Regional Domestic Product by Business Field in East Bolaang Mongondow Regency (million Rupiah), 2017-2020</i></p>	374
12.7	<p>Produk Domestik Regional Bruto Atas Dasar Harga Berlaku Menurut Jenis Pengeluaran di Kabupaten Bolaang Mongondow Timur (juta rupiah), 2015–2019 <i>Gross Regional Domestic Product at Current Market Prices by Type of Expenditure in East Bolaang Mongondow Regency (million rupiahs), 2015–2019</i></p>	376
12.8	<p>Produk Domestik Regional Bruto Atas Dasar Harga Konstan 2010 Menurut Jenis Pengeluaran di Kabupaten</p>	

	Bolaang Mongondow Timur (juta rupiah), 2015–2019 <i>Gross Regional Domestic Product at 2010 Constant Market Prices by Type of Expenditure in East Bolaang Mongondow Regency (million rupiahs), 2015–2019.....</i>	377
13.	PERBANDINGAN ANTAR KABUPATEN/ KOTA/ REGENCY/MUNICIPAL COMPARISON	
13.1	Jumlah Penduduk Menurut Kabupaten/Kota di Provinsi Sulawesi Utara (ribu), 2016–2020 <i>Population by Regency/Municipality in North Sulawesi Province (thousand), 2016–2020.....</i>	386
13.2	Laju Pertumbuhan Produk Domestik Regional Bruto Atas Dasar Harga Konstan 2010 Menurut Kabupaten/ Kota di Provinsi Sulawesi Utara (persen), 2016–2020 <i>Rate of Growth of Gross Regional Domestic Products at Constant 2010 Prices by Regency/Municipality in North Sulawesi Province (percent), 2016–2020.....</i>	387
13.3	Jumlah Penduduk Miskin Menurut Kabupaten/ Kota di Provinsi Sulawesi Utara (ribu), 2016–2020 <i>Number of Poor Population by Regency/Municipality in North Sulawesi Province (thousand), 2016–2020.....</i>	388
13.4	Indeks Pembangunan Manusia Menurut Kabupaten/ Kota di Provinsi Sulawesi Utara, 2016–2020 <i>Human Development Index by Regency/Municipality in North Sulawesi Province, 2016–2020.....</i>	389

DAFTAR GAMBAR/LIST OF FIGURES

		Halaman Page
1.1	Luas Daerah menurut Kecamatan (%), 2020 <i>Area of Subdistrict (%), 2020</i>	6
1.2	Jarak dari Ibukota Kabupaten/Kota ke Ibukota Provinsi di Provinsi Jawa Tengah (km), 2020 <i>Distance between Regency/Municipality Capital and Province Capital in Jawa Tengah Province (km), 2020</i>	7
2.1	Jumlah Desa ¹ /Kelurahan Menurut Kecamatan di Kabupaten Bolaang Mongondow Timur, 2020 <i>Number of Villages¹/Kelurahan by Subdistrict in East Bolaang Mongondow Regency, 2020</i>	22
2.2	Jumlah Sertifikat yang Diterbitkan Menurut Jenis Hak Atas Tanah di Kabupaten Bolaang Mongondow Timur Tahun 2017-2020 <i>Number of Villages by District in Bolaang Mongondow Timur Regency, 2017-2020</i>	23
3.1	Jumlah Penduduk per Kecamatan di Kabupaten Bolaang Mongondow Timur 2019 <i>Total Population per District in Bolaang Mongondow Timur Regency 2019</i>	58
3.2	Jumlah Angkatan Kerja Menurut Jenis Kegiatan Selama Seminggu yang Lalu di Kabupaten Bolaang Mongondow Timur, 2020 <i>Number of Workforce by Type of Activity during the Past Week in Bolaang Mongondow Timur Regency, 2020</i>	59
4.1	Jumlah Desa ¹ /Kelurahan yang Memiliki Fasilitas Sekolah Menurut Kecamatan dan Tingkat Pendidikan di Kabupaten Bolaang Mongondow Timur, 2018–2020 <i>Number of Villages¹/Kelurahan Having Educational Facilities by Subdistrict and Educational Level in East Bolaang Mongondow Regency, 2018–2020</i>	84
4.2	Banyaknya Akseptor Baru KB di Kabupaten	

	Bolaang Mongondow Timur, 2016-2020	
	<i>The Number of New Acceptors in Bolaang Mongondow Timur Regency, 2016-2020</i>	85
5.1	Populasi Ternak di Kabupaten Bolaang Mongondow Timur, 2020 <i>Livestock Population in East Bolaang Mongondow Regency, 2020</i>	168
5.2	Populasi Ternak Unggas di Kabupaten Bolaang Mongondow Timur, 2020 <i>Poultry Population in East Bolaang Mongondow Regency, 2020</i>	169
6.1	Perkembangan Jumlah Pelanggan Listrik di Kabupaten Bolaang Mongondow Timur, 2020 <i>Development of the Number of Electricity Customers in East Bolaang Mongondow Regency, 2020</i>	228
6.2	Jumlah Perusahaan menurut Bentuk Badan Hukum di Kabupaten Bolaang Mongondow Timur, 2020 <i>Number of Companies according to Legal Entity Forms in Bolaang Mongondow Timur Regency, 2020</i>	229
7.1	Banyaknya Penerbitan Tanda Daftar Perusahaan di Kabupaten Bolaang Mongondow Timur, 2020 <i>Number of Company Registration Certificates Issued in Bolaang Mongondow Timur Regency, 2020</i>	248
7.2	Banyaknya Penerbitan Surat Izin Usaha Perdagangan menurut Golongan Usaha di Kabupaten Bolaang Mongondow Timur	
8.1	Panjang Jalan Menurut Jenis Permukaan Jalan di Kabupaten Bolaang Mongondow Timur, 2020 <i>Road Length by Road Surface Type in East Bolaang Mongondow Regency, 2020</i>	272
8.2	Panjang Jalan Menurut Kondisi Jalan di Kabupaten Bolaang Mongondow Timur, 2020 <i>Road Length by Condition in East Bolaang Mongondow Regency, 2020</i>	273
9.1	Jumlah Koperasi Aktif Menurut Kecamatan di Kabupaten Bolaang Mongondow Timur, 2020 <i>Number of Active Cooperatives by District in Bolaang Mongondow Timur</i>	

	Halaman Page
	292
9.2	293
10.1	338
10.2	339
11.1	354
11.2	355
12.1	367

PENJELASAN UMUM/EXPLANATORY NOTES

Tanda-tanda satuan-satuan dan lain-lainnya yang digunakan dalam publikasi ini adalah sebagai berikut:

Symbols measurement units and acronyms which are used in this publication are as follows:

1. TANDA-TANDA/SYMBOLS

Data tidak tersedia/Data not available	: ...
Tidak ada atau nol /Null or zero	: -
Data dapat diabaikan/Data negligible	: 0
Tanda decimal/Decimal point	: :
Data tidak dapat ditampilkan/Not applicable	: NA
Angka estimasi/Estimated figures	: e
Angka diperbaiki/Revised figures	: r
Angka sementara/Preliminary figures	: x
Angka sangat sementara/Very preliminary figures	: xx
Angka sangat sangat sementara/Very very preliminary figures	: xxx

2. SATUAN/UNITS

barel/barrel	: 158 99 liter/litres = 1/6 2898 m ³
hektar (ha)/hectare (ha)	: 10 000 m ²
kilometer (km)/kilometres (km)	: 1 000 meter/meters (m)
knot/knot	: 1 8523 km/jam (km/hour)
kuintal/quintal	: 100 kg
KWh	: 1 000 Watt hour
MWh	: 1 000 KWh
liter (untuk beras)/litre (for rice)	: 0 80 kg
MMSCF	: 1/35 3 m ³
metrik ton (m.ton)/metric ton (m. ton)	: 0 98421 long ton = 1 000 kg
ons/ounce	: 28 31 gram/grams
ton	: 1 000 kg

Satuan lain: buah dus butir helai/lembar kaleng batang pulsa ton kilometer (ton-km) jam menit persen (%).

Other units: unit pack pieces sheet tin pulse ton-kilometres(ton-km) hour minute percent (%).

Perbedaan angka di belakang koma disebabkan oleh pembulatan angka.

The difference in decimal numbers is caused by rounding.

DAFTAR SINGKATAN/ LIST OF ABBREVIATIONS

SI	: Stasiun Iklim
SIMPK	: Stasiun Meteorologi Pertanian Khusus
t.t	: Tempat tidur
BCG	: Bacillus Calmette Guerin
DPT	: Difteri Pertusis Tetanus
TT	: Tetanus Toxoid
IOT	: Industri Obat Tradisional/ <i>Traditional Medicine Industry</i>
IKOT	: Industri Kecil Obat Tradisional/ <i>Traditional Medicine Small</i>
Alkes	: Alat kesehatan/ <i>Health Kits</i>
PKRT	: Perbekalan Kesehatan Rumah tangga/ <i>Household Health Logistics</i>
Kompl	: Komplemen/ <i>Complement</i>
IRTP	: Industri Pangan Produksi Rumah Tangga/ <i>Foods Home Industry</i>
PBF	: Pedagang Besar Farmasi/ <i>Pharmacy Whole-seller</i>
GFK	: Gudang Farmasi Kab/Kota/Regency/ <i>Municipality Pharmacy Warehouse</i>
RB	: Rumah Bersalin/ <i>Delivery House</i>
Pustu	: Puskesmas pembantu/ <i>Auxiliary Public Health Center</i>
BP	: Balai Pengobatan/ <i>Polyclinic</i>
TPS	: Tempat Pembuangan Sementara / <i>landfill</i>
Jamkesmas	: Jaminan kesehatan masyarakat miskin/ <i>Poor public health insurance</i>
PJKMU	: Program Jaminan Kesehatan Masyarakat Umum
SIUP	: Surat Ijin Usaha Perdagangan/ <i>Trading Permission Letter</i>
TDP	: Tanda Daftar Perusahaan/ <i>Company Registration Identity</i>
API	: Angka Pengenal Importir/ <i>Importer's Identity Number</i>

Statistik Kunci 2018–2020 Key Statistics 2018–2020

Rincian/Description	Satuan/Unit	2018	2019	2020
(1)	(2)	(3)	(4)	(5)
SOSIAL/SOCIAL				
Penduduk ¹ /Population ¹	juta/million	71 477	72 408	88 241
Laju Pertumbuhan Penduduk ¹ /Population Growth ¹	%	1.23	1.30	21.87
Angka Harapan Hidup ^{1-e} /Life Expectancy Rate ¹	tahun/years	67.51	67.81	67.89
Angka Melek Huruf Usia 15+/ <i>Literacy Rate Aged 15+</i>	%	99.91	99.94	99.62
Tingkat Partisipasi Angkatan Kerja -TPAK ^{2,3} <i>Labour Force Participation Rate-LFPR^{2,3}</i>	%	64.11	66.82	66.94
Tingkat Pengangguran Terbuka-TPT ² <i>Unemployment Rate-UR²</i>	%	8.18	6.07	6.13
Penduduk Miskin ⁴ /Poor People ⁴	ribu/thousand	4.29	4.41	4.30
Persentase Penduduk Miskin ⁴ <i>Percentage of Poor People⁴</i>	%	6.03	6.10	5.88
Indeks Pembangunan Manusia-IPM ⁵ <i>Human Development Index⁵</i>	–	65.21	66.08	65.99
EKONOMI/ECONOMIC				
Produk Domestik Regional Bruto (PDRB) Harga Berlaku ⁶ <i>Gross Regional Domestic Bruto (GRDP) at Current Price⁶</i>	juta rupiah million rupiahs	2 626 467.70	2 878 949.60	3 081 294.60
Laju Pertumbuhan Ekonomi ⁷ /Economic Growth ⁷	%	5.06	4.8	0.18
PDRB Per Kapita Harga Berlaku ^{6,8} <i>Per Capita of GRDP at Current Price^{6,8}</i>	juta rupiah million rupiahs	1 792 386.90	1 878 469.80	1 881 782.40

- Catatan/Notes: ¹ Hasil proyeksi penduduk Indonesia 2010–2035 (pertengahan tahun/Juni)/*The result of Indonesia population prjection 2010–2035 (mid year/June)*
- ² Kondisi Agustus/Condition at August
- ³ Menggunakan penimbang hasil proyeksi penduduk tahun 2010–2035/Weighted by the 2010–2035 population projection
- ⁴ Kondisi Maret/Condition at March
- ⁵ Sejak tahun 2010 IPM dihitung dengan metode baru. Komponen IPM metode baru adalah angka harapan hidup saat lahir harapan lama sekolah rata-rata lama sekolah dan pengeluaran per kapita/*Since 2010 HDI was calculated using new method. New HDI component are life expectancy at birth expected years of schooling means years of schooling and expenditure per capita*
- ⁶ Mulai tahun 2010 mengadopsi System of National Account 2008 (SNA 2008)/*Since 2010 is in line with System of National Account 2008 (SNA 2008)*
- ⁷ Menggunakan tahun dasar 2010 (2010=100)/*Using 2010 base year (2010=100)*
- ⁸ Menggunakan proyeksi penduduk berdasarkan hasil SP2010/*Using population projection based on SP2010*

01

GEOGRAFI DAN IKLIM
GEOGRAPHY AND CLIMATE

LUAS BOLTIM
910.176 KM²

NUANGAN : 141.86

MOTONGKAD : 86.28

TUTUYAN : 209.73

KOTABUNAN : 159.15

MODAYAG : 177.15

MOOAT : 41.87

MODAYAG BARAT : 94.13



PENJELASAN TEKNIS

1. Letak astronomis adalah letak suatu pada muka bumi yang didefinisikan dengan dari posisi garis lintang dan garis bujur. Garis lintang adalah koordinat geografis yang menunjukkan posisi utara-selatan sebuah titik di permukaan bumi sedangkan garis bujur adalah menunjukkan posisi timur-barat.
2. Letak geografis adalah posisi keberadaan sebuah wilayah berdasarkan letak dan bentuknya dimuka bumi. Letak geografis menunjukkan batas-batas wilayah dan berkaitan dengan fitur geografis fisik (seperti benua, pegunungan, laut, samudera, sungai, dan danau)
3. Iklim merupakan peluang statistik berbagai keadaan atmosfer anantara lain suhu, tekanan, angin, kelembaban yang terjadi di suatu daerah selama kurun waktu yang panjang dengan penyelidikan dalam waktu yang lama minimalnya 30 tahun dan meliputi wilayah yang luas.

TECHNICAL NOTES

1. *Astronomical location is a location on the face of the earth which is defined by the position of latitude and longitude. Latitude is geographic coordinates indicating the north-south position of a point on the surface of the earth while longitude is the east-west position.*
2. *Geographical location is the position of the existence of an area based on its location and shape on earth. Geographical location shows the boundaries of areas and is related to physical geographic features (such as continents, mountains, seas, oceans, rivers, and lakes)*
3. *Climate is a statistical opportunity for various atmospheric conditions including temperature, pressure, wind, humidity that occur in an area over a long period of time with a long investigation of at least 30 years and covering a large area.*

ULASAN**1.1 Letak Geografi dan Luas Wilayah**

Secara geografis, Kabupaten Bolaang Mongondow Timur terletak pada 1050 sampai 1060 bujur timur dan 10 sampai 20 lintang selatan. Daerah ini terletak di bagian selatan Provinsi Sulawesi Utara, dengan batas - batas sebagai berikut :

- Sebelah Barat : Provinsi Gorontalo
- Sebelah Timur : Laut Maluku
- Sebelah Utara : Laut Sulawesi, Samudra Pasifik, dan Filipina
- Sebelah Selatan : Teluk Maluku

Kabupaten Bolaang Mongondow Timur merupakan daerah yang strategis ditinjau dari sudut geografisnya. Hal ini dikarenakan posisi Kabupaten Bangka Barat dekat dengan Pulau Sumatera sehingga menjadi pintu gerbang masuknya barang dan penumpang dari Pulau Sumatera yang melewati laut.

Seluruh wilayah daratan Kabupaten Bangka Barat berada di Pulau Bangka dengan total luas wilayah lebih kurang 2.884,15 km² atau 288.415 Ha. Wilayah daratan terbagi dalam enam kecamatan, yaitu Kecamatan Kelapa dengan luas wilayah 573,80 km², Kecamatan Tempilang dengan luas wilayah 461,02 km², Kecamatan Muntok dengan luas wilayah 505,94 km² , Kecamatan Simpang Teritip dengan luas wilayah 637,35 km², Kecamatan Jebus dengan luas wilayah 351,93 km² dan Kecamatan Parittiga

DESCRIPTION**1.1 Geographical Location and Area**

Geographically, Bolaang Mongondow Timur Regency is located at 1050 to 1060 east longitude and 10 to 20 south latitude. This area is located in the southern part of North Sulawesi Province, with the following boundaries:

- *West side: Gorontalo Province*
- *East side: Maluku Sea*
- *North: Sulawesi Sea, Pacific Ocean, and the Philippines*
- *South side: Maluku Bay*

Bolaang Mongondow Timur Regency is a strategic area from its geographical point of view. This is because the position of West Bangka Regency is close to Sumatra Island so that it becomes the gateway for the entry of goods and passengers from Sumatra Island through the sea.

The entire land area of West Bangka Regency is on Bangka Island with a total area of approximately 2,884.15 km² or 288,415 hectares. The land area is divided into six sub-districts, namely Kelapa District with an area of 573.80 km², Tempilang District with an area of 461.02 km², Muntok District with an area of 505.94 km², Simpang Teritip District with an area of 637.35 km², District Jebus with an area of 351.93 km² and District Parittiga with an area of 354.11 km².

Simpang Teritip District is the district with the largest area with a percentage of 22.10 percent while the sub-district

dengan luas wilayah 354,11 km².

Kecamatan Simpang Teritip merupakan kecamatan dengan luas wilayah terbesar dengan persentase sebesar 22,10 persen sementara kecamatan dengan luas wilayah terkecil adalah Kecamatan Jebus dengan persentase sebesar 12,20 persen.

1.2 Keadaan Alam

Kabupaten Bolaang Mongondow Timur merupakan wilayah pegunungan, juga merupakan wilayah bersebelahan dengan laut. Setiap kecamatan memiliki ketinggian diatas permukaan laut sebagai berikut :

- Nuangan : 10 mdpl
- Motongkad : 8 mdpl
- Tutuyan : 16 mdpl
- Kotabunan : 7 mdpl
- Modayag : 537 mdpl
- Mooat : 1.078 mdpl
- Modayag Barat : 450 mdpl

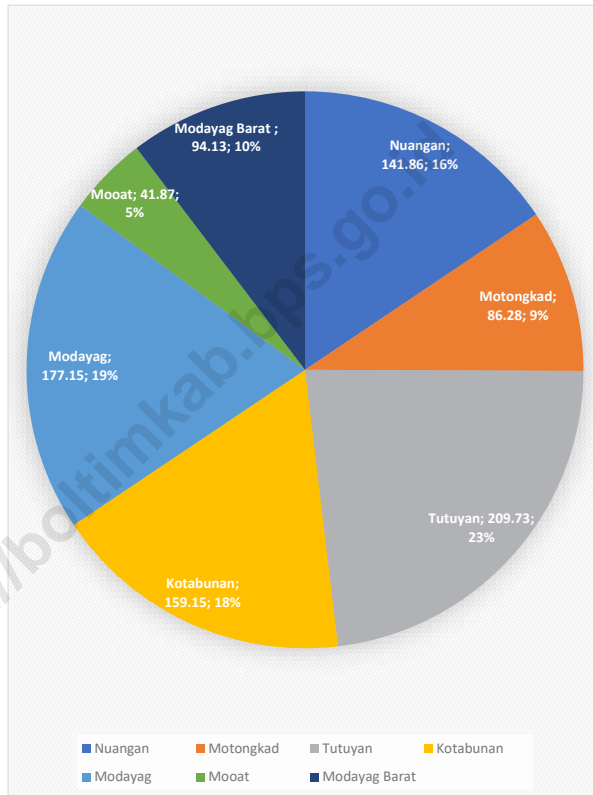
with the smallest area is Jebus District with a percentage of 12.20 percent.

1.2 Natural Conditions

Bolaang Mongondow Timur Regency is a mountainous area, also an area adjacent to the sea. Each district has a height above sea level as follows:

- *Nuangan: 10 masl*
- *Motongkad: 8 masl*
- *Tutuyan: 16 masl*
- *Kotabunan: 7 masl*
- *Modayag: 537 masl*
- *Mooat: 1,078 masl*
- *West Modayag: 450 masl*

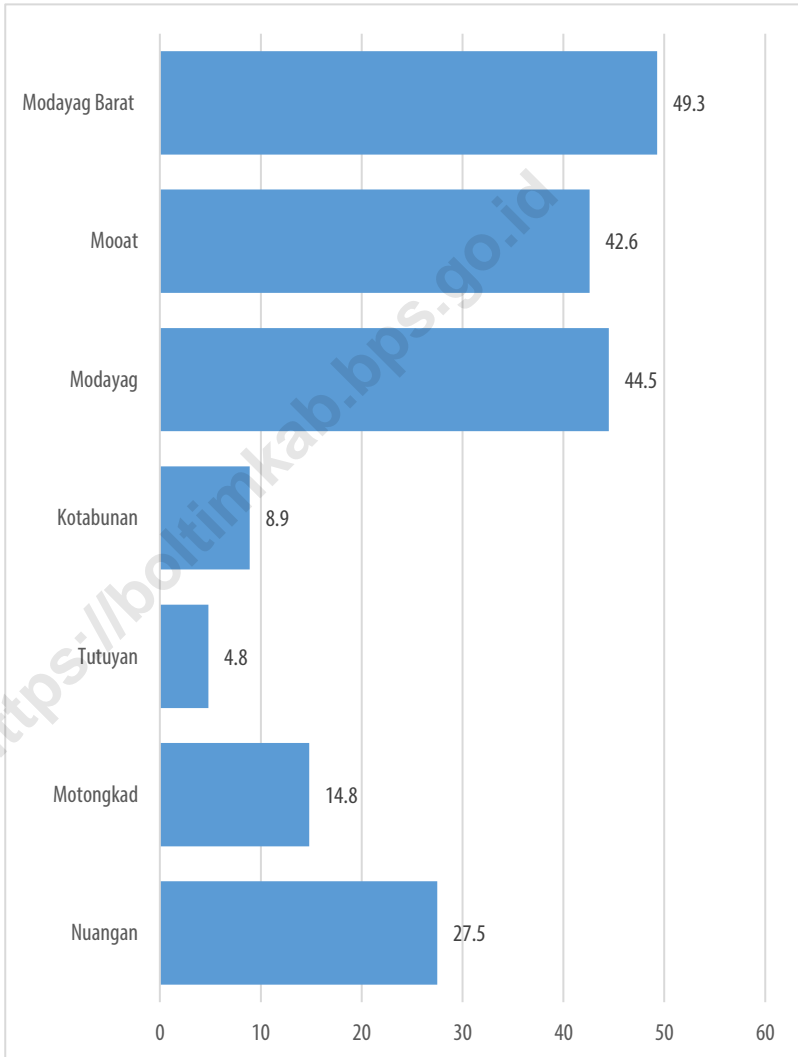
Gambar 1.1 Luas Daerah menurut Kecamatan (%), 2020
Figures 1.1 Area of Subdistrict (%), 2020



Sumber/Source : Badan Perencanaan Pembangunan, Penelitian dan Pengembangan Daerah Kabupaten Bolaang Mongondow Timur
Regional Development Planning, Research and Development Agency for East Bolaang Mongondow Regency

Gambar
Figures 1.2

**Jarak dari Ibukota Kabupaten/Kota ke Ibukota Provinsi
di Provinsi Jawa Tengah (km), 2020**
*Distance between Regency/Municipality Capital and
Province Capital in Jawa Tengah Province (km), 2020*



Sumber/Source : Badan Perencanaan Pembangunan, Penelitian dan Pengembangan Daerah Kabupaten Bolaang Mongondow Timur

1.1 KEADAAN GEOGRAFI GEOGRAPHY CONDITION

Tabel 1.1.1 **Luas Daerah dan Jumlah Pulau Menurut Kecamatan di Kabupaten Bolaang Mongondow Timur, 2020**
Table 1.1.1 **Total Area and Number of Islands by Subdistrict in East Bolaang Mongondow Regency, 2020**

Kecamatan Subdistrict	Ibukota Kecamatan Capital of Subdistrict	Luas Total Area (km ² /sq.km)
(1)	(2)	(3)
Nuangan	Nuangan	141.86
Motongkad	Motongkad	86.28
Tutuyan	Tutuyan	209.73
Kotabunan	Kotabunan	159.15
Modayag	Modayag III	177.15
Mooat	Mooat	41.87
Modayag Barat	Moyongkota	94.13
Bolaang Mongondow Timur		910.176

Lanjutan Tabel/*Continued Table* 1.1.1

Kecamatan <i>Subdistrict</i>	Persentase terhadap Luas Kabupaten <i>Percentage to Regency Area</i>	Jumlah Pulau <i>Number of Islands</i>
(1)	(4)	(5)
Nuangan	15.59	3
Motongkad	9.48	0
Tutuyan	23.04	1
Kotabunan	17.49	3
Modayag	19.46	0
Mooat	4.60	0
Modayag Barat	10.34	0
Bolaang Mongondow Timur	100	7

Catatan/*Note*:

Sumber/*Source*: Badan Perencanaan Pembangunan, Penelitian dan Pengembangan Daerah Kabupaten Bolaang Mongondow Timur
Regional Development Planning, Research and Development Agency for East Bolaang Mongondow Regency

Tabel 1.1.2 **Tinggi Wilayah dan Jarak ke Ibukota Kabupaten Menurut Kecamatan di Kabupaten Bolaang Mongondow Timur, 2020**
Altitude and Distance to the Capital of Regency by Subdistrict in East Bolaang Mongondow Regency, 2020

Kecamatan Subdistrict	Tinggi Wilayah (mdpl) Altitude (m a.s.l)	Jarak ke Ibukota Kabupaten Distance to the Capital of Regency
(1)	(2)	(3)
Nuangan	10	27.5
Motongkad	8	14.8
Tutuyan	16	4.8
Kotabunan	7	8.9
Modayag	537	44.5
Mooat	1 078	42.6
Modayag Barat	450	49.3
Bolaang Mongondow Timur		

Catatan/Note:

Sumber/Source: Badan Perencanaan Pembangunan, Penelitian dan Pengembangan Daerah Kabupaten Bolaang Mongondow Timur
Regional Development Planning, Research and Development Agency for East Bolaang Mongondow Regency

1.2 KEADAAN IKLIM CLIMATE CONDITION

Tabel 1.2.1 **Pengamatan Unsur Iklim Menurut Bulan di Stasiun
Klimatologi Minahasa Utara, 2020**
*Observation of Climate Elements By Months at North
Minahasa Station, 2020*

Bulan Month	Suhu/Temperature (°C)			Kelembaban/Humidity (%)		
	Minimum	Rata-rata Average	Maksimum Maximum	Minimum	Rata-rata Average	Maksimum Maximum
(1)	(2)	(3)	(4)	(5)	(6)	(7)
Januari/January	20.90	28.16	33.40	54.00	79.17	98.00
Februari/February	20.80	27.91	34.70	47.00	78.83	98.00
Maret/March	21.70	27.94	33.10	55.00	80.20	98.00
April/April	20.40	28.25	32.80	54.00	79.29	98.00
Mei/May	22.20	29.50	34.60	47.00	75.75	98.00
Juni/June	21.40	28.24	33.90	54.00	78.87	98.00
Juli/July	22.20	28.36	32.90	55.00	74.94	98.00
Agustus/August	21.80	29.21	34.40	44.00	69.41	98.00
September/September	21.80	28.64	34.20	49.00	74.54	98.00
Oktober/October	20.80	28.58	34.20	43.00	75.62	98.00
November/November	21.00	28.77	34.40	44.00	76.17	98.00
Desember/December	21.60	28.27	33.20	54.00	79.65	98.00

Lanjutan Tabel/*Continued Table 1.2.1*

Bulan Month	Kecepatan Angin (m/det) Wind Velocity (m/sec)			Tekanan Udara/Atmospheric Pressure (mb)		
	Minimum	Rata-rata Average	Maksimum Maximum	Minimum	Rata-rata Average	Maksimum Maximum
(1)	(8)	(9)	(10)	(11)	(12)	(13)
Januari/January	calm	1.39	6.17	996.40	1000.99	1006.00
Februari/February	calm	1.53	7.20	997.70	1001.91	1011.60
Maret/March	calm	1.21	6.17	997.80	1001.26	1005.00
April/April	calm	0.92	4.63	989.20	1001.23	1009.40
Mei/May	calm	0.98	4.63	994.60	1000.05	1004.60
Juni/June	calm	0.79	5.14	996.90	1000.10	1003.40
Juli/July	calm	1.18	4.12	996.40	999.38	1008.00
Agustus/August	calm	1.39	5.14	996.60	999.92	1003.70
September/September	calm	0.97	4.63	995.30	999.78	1003.50
Oktober/October	calm	0.84	6.17	996.00	999.24	1009.70
November/November	calm	0.90	4.12	994.00	999.66	1010.20
Desember/December	calm	1.11	5.66	995.00	998.99	1007.60

Lanjutan Tabel/*Continued Table 1.2.1*

Bulan Month	Jumlah Curah Hujan Number of Precipitation (mm)	Jumlah Hari Hujan (hari) Number of Rainy Days (day)	Penyinaran Matahari Duration of Sunshine (%)
(1)	(14)	(15)	(16)
Januari/ <i>January</i>	304.20	21	74.48
Februari/ <i>February</i>	235.90	19	74.09
Maret/ <i>March</i>	451.90	24	60.40
April/ <i>April</i>	389.80	18	73.13
Mei/ <i>May</i>	142.30	25	82.10
Juni/ <i>June</i>	256.60	25	62.25
Juli/ <i>July</i>	194.80	26	67.06
Agustus/ <i>August</i>	102.40	17	80.40
September/ <i>September</i>	322.90	25	69.58
Oktober/ <i>October</i>	422.30	25	61.69
November/ <i>November</i>	103.50	23	71.71
Desember/ <i>December</i>	502.40	27	60.40

Catatan/*Note*: ...Sumber/*Source*: Stasiun Klimatologi Minahasa Utara

02

PEMERINTAHAN
GOVERNMENT

JUMLAH PNS
2020 = 1.949

Mengalami penurunan dari tahun 2019, yaitu sebanyak 1.988



PENJELASAN TEKNIS**TECHNICAL NOTES**

- | | |
|--|--|
| <p>1. Anggota Dewan Perwakilan Rakyat Daerah (DPRD) dipilih melalui pemilihan umum (pemilu) dan dilantik dalam masa jabatan lima tahun.</p> | <p>1. <i>Members of the Regional People's Representative Council (DPRD) are elected through general elections (elections) and are appointed for a five-year term.</i></p> |
| <p>2. Susunan pemerintahan Kabupaten Bangka Barat periode 2021-2024 terdiri dari bupati, wakil bupati, dinas, lembaga teknis daerah dan Lembaga Pemerintahan Non Kementerian (LPNK).</p> | <p>2. <i>The composition of the West Bangka Regency government for the period 2021-2024 consists of the regent, deputy regent, agencies, regional technical institutions and Non-Ministry Government Institutions (LPNK).</i></p> |
| <p>3. Setingkat Menteri terdiri dari Kejaksaan Agung, Tentara Nasional Indonesia, dan Kepolisian Negara Republik Indonesia</p> | <p>3. <i>The ministerial level consists of the Attorney General's Office, the Indonesian National Army, and the Indonesian National Police</i></p> |
| <p>4. Aparatur Sipil Negara (ASN) adalah profesi bagi pegawai negeri sipil dan pegawai pemerintah dengan perjanjian kerja yang bekerja pada instansi pemerintah.</p> | <p>4. <i>The State Civil Apparatus (ASN) is a profession for civil servants and government employees with work agreements who work for government agencies.</i></p> |
| <p>5. Kecamatan wilayah administratif yang merupakan kepanjangan tangan dari pemerintah kabupaten atau kota. Kecamatan dipimpin oleh seorang camat, masing-masing merupakan pegawai negeri sipil serta bertanggung jawab kepada bupati atau wali kota yang melingkupi atas-batas wilayahnya. Setiap kecamatan terdiri dari beberapa kelurahan/ desa atau nama lainnya.</p> | <p>5. <i>District administrative area which is an extension of the district or city government. The sub-district is led by a sub-district head, each of whom is a civil servant and is responsible to the regent or mayor who covers its territorial boundaries. Each sub-district consists of several kelurahan / villages or other names</i></p> |

6. Desa adalah desa dan desa adat atau yang disebut dengan nama lain, selanjutnya disebut Desa adalah kesatuan masyarakat hukum yang memiliki batas wilayah yang berwenang untuk mengatur dan mengurus urusan pemerintahan, kepentingan masyarakat setempat berdasarkan prakarsa masyarakat, hak asal usul, dan/atau hak tradisional yang diakui dan dihormati dalam system Pemerintahan Negara Kesatuan Republik Indonesia (Undang-Undang Nomor 6 Tahun 2014 tentang Desa).
 7. Kelurahan adalah suatu wilayah yang dipimpin oleh seorang Lurah sebagai perangkat daerah kabupaten dan atau daerah kota di bawah kecamatan (Undang-Undang No. 32 Tahun 2004 tentang Pemerintahan Daerah).
 8. Pegawai negeri sipil (PNS) adalah setiap warga negara Republik Indonesia yang telah memenuhi syarat yang ditentukan, diangkat oleh pejabat yang berwenang dan disertai tugas dalam jabatan negeri, atau disertai tugas negara lainnya, dan digaji berdasarkan peraturan perundang-undangan yang berlaku. PNS terdiri dari PNS pusat dan PNS daerah.
6. *Village is village and custom village or that is called by other terms, hereinafter referred to as the village is the unity of the legal community who have territorial boundaries that are authorized to regulate and manage government affairs, the interest of local communities based on community initiatives, the origin and local customs that are acknowledged and respected within the unitary System of Government Republic of Indonesia (Law No. 6 Year 2014 about Village).*
 7. *Sub-district is an area that is led by a sub-district head (Lurah) as an apparatus of regency and or city under the district (Law No. 32 Year 2004 about Local Governmental).*
 8. *Civil servants (PNS) is every citizen of the Republic of Indonesia which have been determined eligible, be appointed by the competent authority and assigned the task in a country office, or charge of any other country, and are paid based on legislation and regulations. PNS consists of the central and regional civil servants.*

ULASAN**DESCRIPTION****2.1 Wilayah Administratif**

Wilayah administrasi pemerintah kabupaten/kota terbagi dalam wilayah kecamatan dan kelurahan/desa. Pada tahun 2020, Kabupaten Bolaang Mongondow Timur yang luasnya sekitar 910.176 km² terdiri dari 7 Kecamatan, dan 81 desa/kelurahan. Pada tahun 2020, terjadi pemekaran wilayah pada tingkat desa/kelurahan yaitu pada kecamatan Motongkad, desa Molobog Timur mekar dari desa awal yaitu Molobog Induk.

2.2 Dewan Perwakilan Rakyat Daerah

Dewan Perwakilan Rakyat Daerah (DPRD) Kabupaten Bolaang Mongondow Timur terdiri atas 13 fraksi dengan jumlah anggota sebanyak 20 orang terdiri dari 14 orang laki-laki dan 6 orang perempuan. Fraksi PAN merupakan fraksi dengan jumlah anggota terbanyak yakni 4 orang (20 persen).

2.3 Pegawai Negeri Sipil

Sementara itu, dilihat dari potensi aparatur negara yang ada hingga tahun 2020 terdapat 1.949 pegawai negeri sipil (PNS) daerah dan calon pegawai negeri sipil (CPNS) yang terdiri dari 812 laki-laki dan 1.137 perempuan yang tersebar di 7 kecamatan di Kabupaten Bolaang Mongondow Timur.

Jika dilihat berdasarkan golongan dan kepangkatan, dari 1.949 PNS dan CPNS tersebut yang duduk diesel II sebanyak 33 orang terdiri dari 27

2.1 Administrative Regions

District / city government administrative areas are divided into sub-districts and sub-districts / villages. In 2020, Bolaang Mongondow Timur Regency, which covers an area of approximately 910,176 km², consists of 7 Districts and 81 villages / wards. In 2020, there will be regional division at the village / kelurahan level, namely in Motongkad sub-district, East Molobog village blooming from the initial village, namely Molobog Induk.

2.2 Regional People's Representative Council

The Regional Representative Council (DPRD) of Bolaang Mongondow Timur Regency consists of 13 factions with a total of 20 members consisting of 14 men and 6 women. The PAN faction is the fraction with the largest number of members, namely 4 people (20 percent).

2.3 Civil Servants

Meanwhile, seen from the potential of the existing state apparatus until 2020, there are 1,949 regional civil servants (PNS) and candidates for civil servants (CPNS) consisting of 812 men and 1,137 women spread across 7 sub-districts in Bolaang Mongondow Timur Regency.

When viewed based on class and rank, of the 1,949 civil servants and civil servants who sat in Diesel II were 33 people consisting of 27 men and

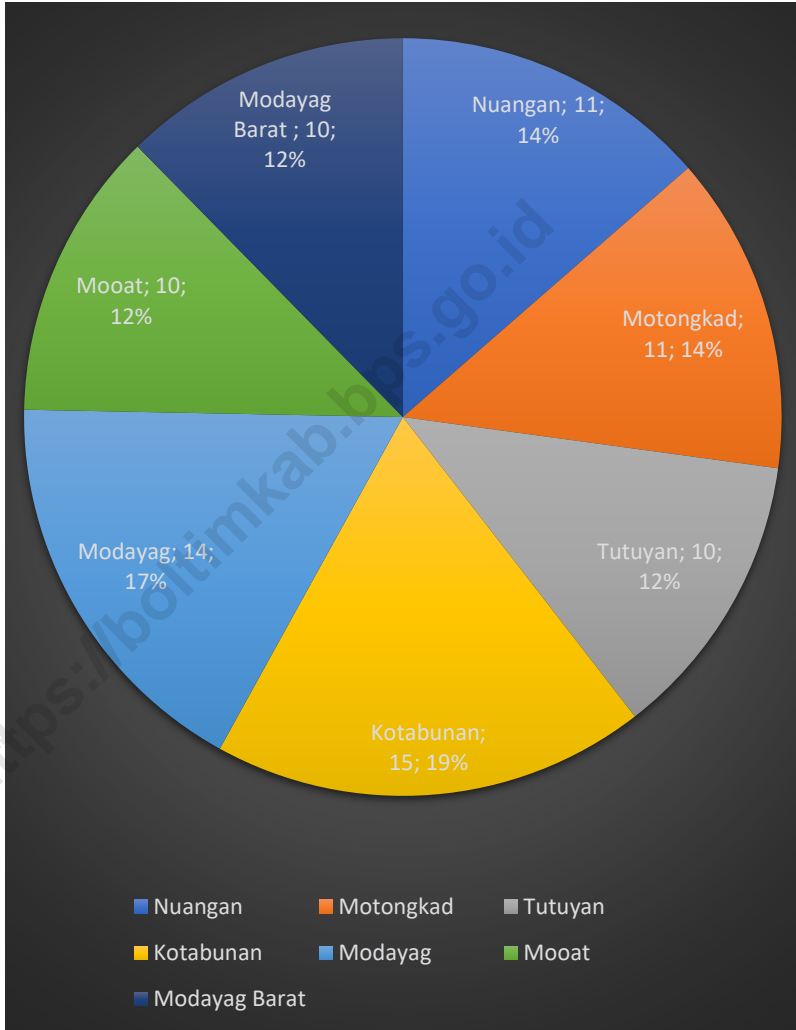
laki-laki dan 6 perempuan, eselon III sebanyak 139 orang terdiri dari 94 laki-laki dan 45 perempuan serta golongan IV sebanyak 373 orang terdiri dari 210 laki-laki dan 163 perempuan.

6 women, Echelon III as many as 139 people consisting of 94 men and 45 women and group IV as many as 373 people consisting of 210 men and 163 women.

<https://boltimkab.bps.go.id>

Gambar 2.1
Figures

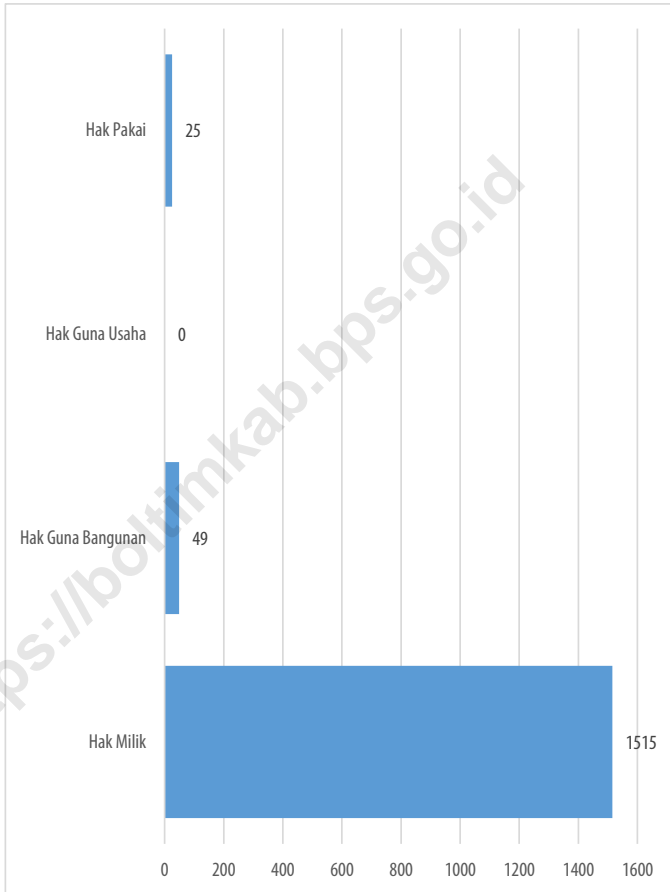
Jumlah Desa¹/Kelurahan Menurut Kecamatan di Kabupaten Bolaang Mongondow Timur, 2020
Number of Villages¹/Kelurahan by Subdistrict in East Bolaang Mongondow Regency, 2020



Sumber/Source: Peraturan Kepala Badan Pusat Statistik Nomor 1 Tahun 2020 Tanggal 5 Februari 2020 tentang Perubahan Atas Peraturan Kepala Badan Pusat Statistik Nomor 3 Tahun 2019 tentang Kode dan Nama Wilayah Kerja Statistik Tahun 2019/*Chief Statistician Regulation Number 1/2020, February 5 2020, as a revision of Chief Statistician Regulation Number 3 of 2019 on Code and Name of Regional Level of Data Collection.*

Gambar 2.2
Figures

Jumlah Sertifikat yang Diterbitkan Menurut Jenis Hak Atas Tanah di Kabupaten Bolaang Mongondow Timur Tahun 2017-2020
Number of Villages by District in Bolaang Mongondow Timur Regency, 2017-2020



Catatan/Note:

Sumber/Source: Badan Pertanahan Nasional Republik Indonesia, Kantor Pertanahan Kabupaten Bolaang Mongondow Timur

2.1 WILAYAH ADMINISTRATIF ADMINISTRATIVE AREA

Tabel 2.1.1 **Jumlah Desa¹/Kelurahan Menurut Kecamatan di Kabupaten Bolaang Mongondow Timur, 2016–2020**
Table 2.1.1 **Number of Villages¹/Kelurahan by Subdistrict in East Bolaang Mongondow Regency, 2016–2020**

Kecamatan Subdistrict	2016	2017	2018	2019	2020
(1)	(2)	(3)	(4)	(5)	(6)
Nuangan	21	11	11	11	11
Motongkad	-	10	10	10	11
Tutuyan	10	10	10	10	10
Kotabunan	15	10	15	15	15
Modayag	24	15	14	14	14
Mooat	-	10	10	10	10
Modayag Barat	10	14	10	10	10
Bolaang Mongondow Timur					

Catatan/Note: ¹Termasuk Unit Permukiman Transmigrasi (UPT)/Include Transmigration Settlement Unit

Sumber/Source: Peraturan Kepala Badan Pusat Statistik Nomor 1 Tahun 2020 Tanggal 5 Februari 2020 tentang Perubahan Atas Peraturan Kepala Badan Pusat Statistik Nomor 3 Tahun 2019 tentang Kode dan Nama Wilayah Kerja Statistik Tahun 2019/Chief Statistician Regulation Number 1/2020, February 5 2020, as a revision of Chief Statistician Regulation Number 3 of 2019 on Code and Name of Regional Level of Data Collection.

Tabel
Table 2.1.2

Jumlah Sertifikat yang Diterbitkan Menurut Jenis Hak Atas Tanah di Kabupaten Bolaang Mongondow Timur Tahun 2017-2020
Number of Villages by District in Bolaang Mongondow Timur Regency, 2017-2020

Hak Atas Tanah Land Rights	2017	2018	2019	2020
(1)	(2)	(3)	(4)	(5)
Hak Milik	596	1 674	2 121	1 515
Hak Guna Bangunan	19	72	13	49
Hak Guna Usaha	0	5	0	0
Hak Pakai	1	87	35	25
Jumlah	616	1 838	2 169	1 589

Catatan/Note:

Sumber/Source: Badan Pertanahan Nasional Republik Indonesia, Kantor Pertanahan Kabupaten Bolaang Mongondow Timur

2.2 DEWAN PERWAKILAN RAKYAT DAERAH REGIONAL HOUSE OF REPRESENTATIVE

Tabel 2.2.1 Jumlah Anggota Dewan Perwakilan Rakyat Daerah Menurut Partai Politik dan Jenis Kelamin di Kabupaten Bolaang Mongondow Timur, 2020 (Daerah Pemilihan 1)
Table *Number of Regional House of Representatives's Members by Political Parties and Sex in East Bolaang Mongondow Regency 2020*

Partai Politik <i>Political Parties</i>	Laki-laki <i>Male</i>	Perempuan <i>Female</i>	Jumlah <i>Total</i>
(1)	(2)	(3)	(4)
PKB	1	0	1
GERINDRA	1	0	1
PDIP	1	0	1
GOLKAR	0	1	1
NASDEM	2	0	2
BERKARYA	0	0	0
PKS	0	0	0
PERINDO	1	0	1
PPP	0	0	0
PAN	2	0	2
HANURA	0	0	0
DEMOKRAT	1	0	1
PBB	0	0	0
Bolaang Mongondow Timur	9	1	10

Catatan/Note: ...

Sumber/Source: Komisi Pemilihan Umum Kabupaten Bolaang Mongondow Timur

Tabel
Table 2.2.2

Jumlah Anggota Dewan Perwakilan Rakyat Daerah Menurut Partai Politik dan Jenis Kelamin di Kabupaten Bolaang Mongondow Timur, 2020 (Daerah Pemilihan 2)
Number of Regional House of Representatives's Members by Political Parties and Sex in East Bolaang Mongondow Regency 2020

Partai Politik <i>Political Parties</i>	Laki-laki <i>Male</i>	Perempuan <i>Female</i>	Jumlah <i>Total</i>
(1)	(2)	(3)	(4)
PKB	0	0	0
GERINDRA	0	0	0
PDIP	2	0	2
GOLKAR	1	1	2
NASDEM	0	1	1
BERKARYA	0	0	0
PKS	0	1	1
PERINDO	0	0	0
PPP	0	0	0
PAN	0	2	2
HANURA	0	0	0
DEMOKRAT	1	0	1
PBB	1	0	1
Bolaang Mongondow Timur	5	5	10

Catatan/Note: ...

Sumber/Source: Komisi Pemilihan Umum Kabupaten Bolaang Mongondow Timur

Tabel
Table 2.2.3

Jumlah Anggota Dewan Perwakilan Rakyat Daerah Menurut Partai Politik dan Jenis Kelamin di Kabupaten Bolaang Mongondow Timur, 2020
Number of Regional House of Representatives's Members by Political Parties and Sex in East Bolaang Mongondow Regency 2020

Partai Politik Political Parties	Laki-laki Male	Perempuan Female	Jumlah Total
(1)	(2)	(3)	(4)
PKB	1	0	1
GERINDRA	1	0	1
PDIP	3	0	3
GOLKAR	1	2	3
NASDEM	2	1	3
BERKARYA	0	0	0
PKS	0	1	0
PERINDO	1	0	1
PPP	0	0	0
PAN	2	2	4
HANURA	0	0	0
DEMOKRAT	2	0	2
PBB	1	0	1
Bolaang Mongondow Timur	14	6	20

Catatan/Note: ...

Sumber/Source: Komisi Pemilihan Umum Kabupaten Bolaang Mongondow Timur

Tabel
Table 2.2.4

**Jumlah Daftar Pemilih Tetap (DPT) dan Tempat
Pemungutan Suara (TPS) pada Pemilu DPR, DPD, DPRD
Kabupaten Bolaang Mongondow Timur Tahun 2020**
*Number of Permanent Voter List (DPT) and Voting Place
(TPS) in General Election of DPR, DPD, DPRD of Bolaang
Mongondow Timur Regency 2020*

Kecamatan Subdistrict	Jumlah TPS	Jumlah Pemilih Tetap (DPT) / Permanent Voter List		
		Laki-Laki Male	Perempuan Female	Jumlah Total
(1)	(2)	(3)	(4)	(5)
Nuangan	26	3 388	3 011	6 399
Motongkad	23	2 479	2 233	4 712
Tutuyan	39	5 138	4 644	9 728
Kotabunan	38	5 765	4 346	9 111
Modayag	47	5 649	5 413	11 062
Mooat	19	2 103	1 970	4 073
Modayag Barat	33	4 364	4 014	8 378
Bolaang Mongondow Timur	225	27 886	25 631	53 517

Catatan/Note: ...

Sumber/Source: Komisi Pemilihan Umum Kabupaten Bolaang Mongondow Timur

Tabel
Table 2.2.5

**Jumlah Daftar Pemilih Khusus (DPK) dan Tempat
Pemungutan Suara (TPS) pada Pemilu DPR, DPD, DPRD
Kabupaten Bolaang Mongondow Timur Tahun 2019
Number of Certain Voter List (DPK) and Voting Place
(TPS) in General Election of DPR, DPD, DPRD of Bolaang
Mongondow Timur Regency 2020**

Kecamatan Subdistrict	Jumlah TPS	Jumlah Pemilih Khusus (DPK) / Certain Voter List		
		Laki-Laki Male	Perempuan Female	Jumlah Total
(1)	(2)	(3)	(4)	(5)
Nuangan	26	65	74	139
Motongkad	23	77	80	157
Tutuyan	39	216	199	415
Kotabunan	38	271	251	522
Modayag	47	279	300	579
Mooat	19	83	81	164
Modayag Barat	33	123	137	260
Bolaang Mongondow Timur	225	1 114	1 122	2 236

Catatan/Note: ...

Sumber/Source: Komisi Pemilihan Umum Kabupaten Bolaang Mongondow Timur

Tabel
Table 2.2.6

**Jumlah Daftar Pemilih Tetap (DPT) dan Tempat
Pemungutan Suara (TPS) pada Pemilu Presiden dan Wakil
Presiden di Bolaang Mongondow Timur Tahun 2020**
*Number of Permanent Voter List (DPT) and Voting Place
(TPS) in Presidential and Vice Presidential Elections in
Bolaang Mongondow Timur Regency 2020*

Kecamatan Subdistrict	Jumlah TPS	Jumlah Pemilih Tetap (DPT) / Permanent Voter List		
		Laki-Laki Male	Perempuan Female	Jumlah Total
(1)	(2)	(3)	(4)	(5)
Nuangan	26	3 388	3 011	6 399
Motongkad	23	2 479	2 233	4 712
Tutuyan	39	5 138	4 644	9 728
Kotabunan	38	5 765	4 346	9 111
Modayag	47	5 649	5 413	11 062
Mooat	19	2 103	1 970	4 073
Modayag Barat	33	4 364	4 014	8 378
Bolaang Mongondow Timur	225	27 886	25 631	53 517

Catatan/Note: ...

Sumber/Source: Komisi Pemilihan Umum Kabupaten Bolaang Mongondow Timur

Tabel
Table 2.2.7**Jumlah Daftar Pemilih Khusus (DPK) dan Tempat
Pemungutan Suara (TPS) pada Pemilu Presiden dan Wakil
Presiden di Bolaang Mongondow Timur Tahun 2020**
**Number of Certain Voter List (DPK) and Voting Place (TPS)
in Presidential and Vice Presidential Elections in Bolaang
Mongondow Timur Regency 2020**

Kecamatan Subdistrict	Jumlah TPS	Jumlah Pemilih Khusus (DPK) / Certain Voter List		
		Laki-Laki Male	Perempuan Female	Jumlah Total
(1)	(2)	(3)	(4)	(5)
Nuangan	26	65	74	139
Motongkad	23	77	80	157
Tutuyan	39	216	199	415
Kotabunan	38	271	251	522
Modayag	47	279	300	579
Mooat	19	83	81	164
Modayag Barat	33	123	137	260
Bolaang Mongondow Timur	225	1 114	1 122	2 236

Catatan/Note: ...

Sumber/Source: Komisi Pemilihan Umum Kabupaten Bolaang Mongondow Timur

Tabel
Table 2.2.8

**Jumlah Daftar Pemilih Tetap (DPT) dan Tempat
Pemungutan Suara (TPS) pada Pemilu Bupati dan Wakil
Bupati Bolaang Mongondow Timur Tahun 2020**
*Number of Permanent Voter List (DPT) and Voting Place
(TPS) at Mayor Election and Vice Mayor of Bolaang
Mongondow Timur Regency 2020*

Kecamatan Subdistrict	Jumlah TPS	Jumlah Pemilih Tetap (DPT) / Permanent Voter List		
		Laki-Laki Male	Perempuan Female	Jumlah Total
(1)	(2)	(3)	(4)	(5)
Nuangan	24	3 423	3 129	6 552
Motongkad	20	2 566	2 351	4 917
Tutuyan	35	5 167	4 769	9 936
Kotabunan	36	4 857	4 459	9 316
Modayag	44	5 602	5 321	10 923
Mooat	19	2 070	1 891	3 961
Modayag Barat	29	4 171	3 935	8 106
Bolaang Mongondow Timur	207	27 856	25 855	53 711

Catatan/Note: ...

Sumber/Source: Komisi Pemilihan Umum Kabupaten Bolaang Mongondow Timur

Tabel
Table 2.2.9**Jumlah Daftar Pemilih Tambahan (DPTb-1) dan Tempat Pemungutan Suara (TPS) pada Pemilu Bupati dan Wakil Bupati Bolaang Mongondow Timur Tahun 2020**
Number of Additional Voter List (DPT) and Voting Place (TPS) at Mayor Election and Vice Mayor of Bolaang Mongondow Timur Regency 2020

Kecamatan Subdistrict	Jumlah TPS	Jumlah Pemilih Khusus (DPK) / Certain Voter List		
		Laki-Laki Male	Perempuan Female	Jumlah Total
(1)	(2)	(3)	(4)	(5)
Nuangan	24	56	38	94
Motongkad	20	49	43	92
Tutuyan	35	128	132	260
Kotabunan	36	263	205	468
Modayag	44	188	198	386
Mooat	19	63	58	121
Modayag Barat	29	117	97	214
Bolaang Mongondow Timur	207	864	771	1 635

Catatan/Note: ...

Sumber/Source: Komisi Pemilihan Umum Kabupaten Bolaang Mongondow Timur

2.3 SUMBER DAYA MANUSIA HUMAN RESOURCES

Tabel 2.3.1 Jumlah Pegawai Negeri Sipil Menurut Jabatan dan Jenis Kelamin di Kabupaten Bolaang Mongondow Timur, Desember 2019 dan Desember 2020
Number of Civil Servants by Occupation and Sex in East Bolaang Mongondow Regency, December 2019 dan December 2020

Jabatan <i>Occupation</i>	2019		Jumlah <i>Total</i>
	Laki-laki <i>Male</i>	Perempuan <i>Female</i>	
(1)	(2)	(3)	(4)
Fungsional Tertentu <i>Specific Functional</i>	316	729	1 045
Fungsional Umum <i>Staf General Functional</i>	223	217	440
Struktural/Structural			
Eselon V/5th Echelon	-	-	-
Eselon IV/4th Echelon	213	132	345
Eselon III/3rd Echelon	98	45	143
Eselon II/2nd Echelon	12	3	15
Eselon I/1st Echelon	-	-	-
Jumlah/Total	862	1 126	1 988

Lanjutan Tabel/*Continued Table 2.3.1*

Jabatan <i>Occupation</i>	2020		Jumlah <i>Total</i>
	Laki-laki <i>Male</i>	Perempuan <i>Female</i>	
(1)	(5)	(6)	(7)
Fungsional Tertentu <i>Specific Functional</i>	293	725	1 018
Fungsional Umum <i>Staf General Functional</i>	188	198	386
Struktural/Structural			
Eselon V/5th Echelon	-	-	-
Eselon IV/4th Echelon	210	163	373
Eselon III/3rd Echelon	94	45	139
Eselon II/2nd Echelon	27	6	33
Eselon I/1st Echelon	-	-	-
Jumlah/Total	812	1 137	1949

Catatan/Note: ...

Sumber/Source: Badan Kepegawaian dan Pengembangan Sumber Daya Manusia Kabupaten Bolaang Mongondow Timur / *East Bolaang Mongondow Regency Human Resources and Development Agency*

Tabel
Table 2.3.2

Jumlah Pegawai Negeri Sipil Menurut Tingkat Pendidikan dan Jenis Kelamin di Kabupaten Bolaang Mongondow Timur, Desember 2019 dan Desember 2020
Number of Civil Servants by Educational Level and Sex in East Bolaang Mongondow Regency, Desember 2019 dan Desember 2020

Tingkat Pendidikan <i>Educational Level</i>	2019		
	Laki-laki <i>Male</i>	Perempuan <i>Female</i>	Jumlah <i>Total</i>
(1)	(2)	(3)	(4)
Sampai dengan SD <i>Up to Primary School</i>	-	-	-
SMP/Sederajat <i>General Vocational Junior High School</i>	2	1	3
SMA/Sederajat <i>General/Vocational Senior High School</i>	133	160	293
Diploma I, II/Akta I, II <i>Diploma I, II/Akta I, II</i>	16	69	85
Diploma III/Akta III/Sarjana Muda <i>Diploma III/Akta III/Bachelor</i>	61	180	241
Tingkat Sarjana/Doktor/Ph.D <i>University Graduates</i>	589	777	1 366
Jumlah/Total	801	1 187	1 988

Lanjutan Tabel/Continued Table 2.3.2

Tingkat Pendidikan <i>Educational Level</i>	2020		
	Laki-laki <i>Male</i>	Perempuan <i>Female</i>	Jumlah <i>Total</i>
(1)	(2)	(3)	(4)
Sampai dengan SD <i>Up to Primary School</i>	1	-	1
SMP/Sederajat <i>General Vocational Junior High School</i>	-	-	-
SMA/Sederajat <i>General/Vocational Senior High School</i>	137	157	294
Diploma I, II/Akta I, II <i>Diploma I, II/Akta I, II</i>	19	57	76
Diploma III/Akta III/Sarjana Muda <i>Diploma III/Akta III/Bachelor</i>	64	177	241
Tingkat Sarjana/Doktor/Ph.D <i>University Graduates</i>	567	770	1 337
Jumlah/Total			1 949

Catatan/Note: ...

Sumber/Source: Badan Kepegawaian dan Pengembangan Sumber Daya Manusia Kabupaten Bolaang Mongondow Timur / East Bolaang Mongondow Regency Human Resources and Development Agency

Tabel
Table 2.3.3

**Jumlah Pegawai Negeri Sipil Menurut Tingkat
Kepangkatan dan Jenis Kelamin di Kabupaten Bolaang
Mongondow Timur, Desember 2019 dan Desember 2020**
*Number of Civil Servants by Hierarchy and Sex in East
Bolaang Mongondow Regency, Desember 2019 dan
Desember 2020*

Pangkat/Golongan/Ruang <i>Hierarchy</i>	2019		
	Laki-laki <i>Male</i>	Perempuan <i>Female</i>	Jumlah <i>Total</i>
(1)	(2)	(3)	(4)
1. I/A (Juru Muda)	-	-	-
2. I/B (Juru Muda Tingkat I)	-	-	-
3. I/C (Juru)	1	2	3
4. I/D (Juru Tingkat I)	-	-	-
Golongan I/Range I			
5. II/A (Pengatur Muda)	12	10	22
6. II/B (Pengatur Muda Tingkat I)	74	73	147
7. II/C (Pengatur)	51	88	139
8. II/D (Pengatur Tingkat I)	38	68	106
Golongan II/Range II			
9. III/A (Penata Muda)	122	279	401
10. III/B (Penata Muda Tingkat I)	131	213	344
11. III/C (Penata)	126	169	295
12. III/D (Penata Tingkat I)	134	143	277
Golongan III/Range III			
13. IV/A (Pembina)	74	98	172
14. IV/B (Pembina Tingkat I)	38	32	72
15. IV/C (Pembina Utama Muda)	9	3	12
16. IV/D (Pembina Utama Madya)	-	-	-
17. IV/E (Pembina Utama)	-	-	-
Golongan IV/Range IV			
Jumlah/Total	801	1 187	1 988

Lanjutan Tabel/*Continued Table 2.3.3*

Pangkat/Golongan/Ruang <i>Hierarchy</i>	2020		
	Laki-laki <i>Male</i>	Perempuan <i>Female</i>	Jumlah <i>Total</i>
(1)	(5)	(6)	(7)
1. I/A (Juru Muda)	-	-	-
2. I/B (Juru Muda Tingkat I)	-	-	-
3. I/C (Juru)	1	1	2
4. I/D (Juru Tingkat I)	-	-	-
Golongan I/Range I			
5. II/A (Pengatur Muda)	12	6	18
6. II/B (Pengatur Muda Tingkat I)	59	46	105
7. II/C (Pengatur)	56	91	147
8. II/D (Pengatur Tingkat I)	30	52	82
Golongan II/Range II			
9. III/A (Penata Muda)	130	279	409
10. III/B (Penata Muda Tingkat I)	116	220	336
11. III/C (Penata)	118	163	281
12. III/D (Penata Tingkat I)	145	152	297
Golongan III/Range III			
13. IV/A (Pembina)	69	103	172
14. IV/B (Pembina Tingkat I)	40	41	81
15. IV/C (Pembina Utama Muda)	1	5	18
16. IV/D (Pembina Utama Madya)	1	-	1
17. IV/E (Pembina Utama)	-	-	-
Golongan IV/Range IV			
Jumlah/Total			1 949

Sumber/Source: Badan Kepegawaian dan Pengembangan Sumber Daya Manusia Kabupaten Bolaang Mongondow Timur / *East Bolaang Mongondow Regency Human Resources and Development Agency*

Tabel 2.3.4 Jumlah Pegawai di Satuan Polisi Pamong Praja Kabupaten Bolaang Mongondow Timur Menurut Jenis Kelamin dan Jabatan 2020
Number of Servants in Pamong Praja Police Unit Bolaang Mongondow Timur Regency by Gender and Position 2020

Tingkat Pendidikan <i>Educational Level</i>	Jenis Kelamin <i>Sex</i>		Jumlah <i>Total</i>
	Laki-laki <i>Male</i>	Perempuan <i>Female</i>	
(1)	(2)	(3)	(4)
PNS / <i>Civil Servant</i>	15	2	17
Honorar	78	13	91
Jumlah/Total			

Sumber/Source: Satuan Polisi Pamong Praja (Satpol PP) Kabupaten Bolaang Mongondow Timur

2.4 KEUANGAN PEMERINTAH GOVERNMENT FINANCE

Tabel 2.4.1 **Perkembangan Realisasi APBD Kabupaten Bolaang Mongondow Timur, 2017-2020 (Rupiah)**
Table 2.4.1 **Realization of the East Bolaang Mongondow Regency APBD, 2017-2020 (Rupiah)**

Jenis Realisasi/Kind of Realization	2017	2018
(1)	(2)	(3)
Pendapatan / Receipt	598 765 442 243	604 744 400 243
Belanja / Expenditures	603162 255 826	592 573 712 063
+/-	4 396 813 583	12 170 688 180

Lanjutan Tabel/Continued Table 2.4.1

Jenis Realisasi/Kind of Realization	2019	2020
(1)	(2)	(3)
Pendapatan / Receipt	591 937 938 273	647 743 233 857
Belanja / Expenditures	597 574 054 152	667 172 552 367
+/-	5 636 115 879	19 429 318 510

Sumber/Source: Dinas Pendapatan, Pengelolaan Keuangan dan Aset Daerah Kabupaten Bolaang Mongondow Timur

Tabel
Table 2.4.2

**Realisasi APBD Kabupaten Bolaang Mongondow Timur
menurut Komponen Pendapatan, 2020**
*Realization of the East Bolaang Mongondow Regency APBD
according to the Revenue Component, 2020*

Komponen Pendapatan <i>Income Components</i>	Jumlah Total
(1)	(2)
Pendapatan Asli Daerah (PAD) / Internal Regency Revenue	12 745 882 056
Dana Perimbangan / Sharing Fund	471 272 412 167
Lain - lain Pendapatan yang Sah / Others Legal Receipt	94 353 844 551
Bolaang Mongondow Timur	

Sumber/Source: Dinas Pendapatan, Pengelolaan Keuangan dan Aset Daerah Kabupaten Bolaang Mongondow Timur

Tabel
Table 2.4.3**Realisasi APBD Kabupaten Bolaang Mongondow Timur
menurut Komponen Pengeluaran, 2020**
*Realization of the East Bolaang Mongondow Regency APBD
according to the Expenditure Component, 2020*

Komponen Pengeluaran <i>Expenditure Components</i>	Jumlah Total
(1)	(2)
Belanja Tidak Langsung / Indirect Expenditures	329 470 308 707
Belanja Pegawai / Employee Cost	184 441 645 042
Belanja Bunga / Profit Cost	-
Belanja Hibah / Donation Cost	28 487 700 000
Belanja Bantuan Sosial / Sosial Aid Cost	5 500 000 000
Belanja Tidak Terduga / Unexpected Cost	1 000 000 000
Belanja Bantuan Keuangan Kepada Provinsi/Kab/Kota dan Pemerintahan Desa	109 275 173 815
Belanja Bagi hasil kepada Provinsi/Kabupaten	765 789 850
Belanja Langsung / Direct Expenditure	337 702 243 660
Belanja Pegawai / Employer Cost	816 800 000
Belanja Barang dan Jasa / Services and Goods Cost	158 759 966 946
Belanja Modal / Capital Cost	178 125 476 714
Bolaang Mongondow Timur	

Sumber/Source: Dinas Pendapatan, Pengelolaan Keuangan dan Aset Daerah Kabupaten Bolaang Mongondow Timur

Tabel
Table 2.4.4

Perkembangan Penerimaan Dana Perimbangan APBD menurut Komponen Pendapatan di Kabupaten Bolaang Mongondow Timur, 2017 - 2020 (Rupiah)
Development of APBD Balancing Fund Receipts according to Income Components in East Bolaang Mongondow Regency, 2017 - 2020 (Rupiah)

Komponen Dana Perimbangan <i>Sharing Fund Component</i>	2017	2018
(1)	(2)	(3)
Bagi Hasil Pajak/Bukan Pajak / Taxes/Non Taxes <i>Sharing from Central</i>	15 381 105 269	18 435 456 458
Dana Alokasi umum (DAU) / General Allocation Fund	337 348 432 000	341 807 077 000
Dana Alokasi Khusus (DAK) / Special Allocation Fund	135 236 291 794	129 236 291 794

Lanjutan Tabel/*Continued Table* 2.4.4

Komponen Dana Perimbangan <i>Sharing Fund Component</i>	2019	2020
(1)	(2)	(3)
Bagi Hasil Pajak/Bukan Pajak / Taxes/Non Taxes <i>Sharing from Central</i>	11 383 775 560	19 355 634 388
Dana Alokasi umum (DAU) / General Allocation Fund	357 676 719 000	328 466 686 000
Dana Alokasi Khusus (DAK) / Special Allocation Fund	91 076 794 151	129 802 706 337

Sumber/Source: Dinas Pendapatan, Pengelolaan Keuangan dan Aset Daerah Kabupaten Bolaang Mongondow Timur

Tabel
Table 2.4.5**Realisasi PAD dan APBD serta Kontribusi PAD terhadap APBD Kabupaten Bolaang Mongondow Timur, 2017-2020**
Realization of PAD and APBD and PAD Contribution to the East Bolaang Mongondow Regency APBD, 2017-2020

Komponen Dana Perimbangan <i>Sharing Fund Component</i>	2017	2018
(1)	(2)	(3)
PAD	10 521 157 049	14 991 126 130
APBD	474 202 160 036	497 165 072 353
Persentase Kontribusi PAD terhadap APBD	2.22	3.02

Lanjutan Tabel/*Continued Table 2.4.5*

Komponen Dana Perimbangan <i>Sharing Fund Component</i>	2019	2020
(1)	(2)	(3)
PAD	19 178 365 237	23 096 077 356
APBD	487 913 109 280	493 169 505 537
Persentase Kontribusi PAD terhadap APBD	3.93	4.68

Sumber/Source: Dinas Pendapatan, Pengelolaan Keuangan dan Aset Daerah Kabupaten Bolaang Mongondow Timur

Tabel
Table 2.4.6

**Ketetapan dan Tunggakan Pajak Bumi dan Bangunan
di Kabupaten Bolaang Mongondow Timur, 2017-2020
(Rupiah)**
*Land and Building Tax Arrears and Determination in East
Bolaang Mongondow Regency, 2017-2020 (Rupiah)*

Komponen Dana Perimbangan <i>Sharing Fund Component</i>	2017	2018
(1)	(2)	(3)
Ketetapan / Determination	1 674 113 707	1 996 639 211
Tunggakan / Unpaid Tax	0	10

Lanjutan Tabel/*Continued Table* 2.4.6

Komponen Dana Perimbangan <i>Sharing Fund Component</i>	2019	2020
(1)	(2)	(3)
Ketetapan / Determination	2 433 158 962	5 705 733 693
Tunggakan / Unpaid Tax	0	752 032 029

Sumber/Source: Dinas Pendapatan, Pengelolaan Keuangan dan Aset Daerah Kabupaten Bolaang Mongondow Timur

Tabel
Table 2.4.7**Realisasi PAD dan APBD serta Kontribusi PAD terhadap APBD Kabupaten Bolaang Mongondow Timur, 2017-2020**
Realization of PAD and APBD and PAD Contribution to the East Bolaang Mongondow Regency APBD, 2017-2020

Komponen Dana Perimbangan <i>Sharing Fund Component</i>	2017	2018
(1)	(2)	(3)
Rencana Ketetapan	1 656 877 508	1 996 639 221
Realisasi Penerimaan	1 674 113 707	1 996 639 211

Lanjutan Tabel/*Continued Table 2.4.7*

Komponen Dana Perimbangan <i>Sharing Fund Component</i>	2019	2020
(1)	(2)	(3)
Rencana Ketetapan	2 329 126 980	6 719 555 000
Realisasi Penerimaan	2 433 158 962	6 650 405 272

Sumber/*Source*: Dinas Pendapatan, Pengelolaan Keuangan dan Aset Daerah Kabupaten Bolaang Mongondow Timur

2.5 HUKUM LAW

Tabel 2.5.1 **Banyaknya Produk Hukum Kabupaten Bolaang Mongondow Timur Tahun 2018 - 2020**
Table 2.5.1 **Number of Laws Product of East Bolaang Mongondow Regency in 2018 - 2020**

Jenis Produk Hukum <i>Kind of Law Products</i>	Tahun <i>Year</i>		
	2018	2019	2020
(1)	(2)	(3)	(4)
Peraturan Daerah/ <i>Region Rules</i>	...	4	3
Peraturan Bupati/ <i>Regent Rules</i>	...	46	46
Keputusan Bupati/ <i>Regent Decision</i>	...	282	291
Instruksi Bupati/ <i>Regent Instruction</i>	...	-	-
Jumlah <i>Total</i>	...	332	340

Sumber/*Source*: Bagian Hukum dan HAM Kabupaten Bolaang Mongondow Timur / *Bitung City Law dan Human Right Department*

Tabel 2.5.2 **Jumlah Kasus Perempuan Tertangani dan erlayani di Kabupaten Bolaang Mongondow Timur, 2020**
Table **Number of Women Cases Handled and Served in East Bolaang Mongondow Regency, 2020**

Jenis Kasus <i>Type of Cases</i>	Jumlah Total
(1)	(2)
Kekerasan Dalam Rumah Tangga (KDRT)	4
Pemeriksaan	1
Pelecehan	1
Perkelahian	-
Kekerasan Seksual	-
Penelantaran	-
Penganiayaan	-
Bolaang Mongondow Timur	6

Sumber/Source: Dinas Pemberdayaan Perempuan dan Perlindungan Anak Kabupaten Bolaang Mongondow Timur / *Department of Women Empowerment and Child Protection of Bitung City*

03

**PENDUDUK DAN KETENAGAKERJAAN
POPULATION AND EMPLOYMENT**

MENURUT HASIL SENSUS PENDUDUK 2020, BADAN PUSAT STATISTIK

**JUMLAH WANITA
42.165**

**JUMLAH PRIA
46.076**



PENJELASAN TEKNIS

TECHNICAL NOTES

- | | |
|---|---|
| <ol style="list-style-type: none"> 1. Sumber utama data kependudukan adalah sensus penduduk yang dilaksanakan setiap sepuluh tahun sekali. Sensus penduduk telah dilaksanakan sebanyak enam kali sejak Indonesia merdeka, yaitu tahun 1961, 1971, 1980, 1990, 2000, dan 2010. 2. Di dalam sensus penduduk, pencacahan dilakukan terhadap seluruh penduduk yang berdomisili di wilayah teritorial Indonesia termasuk warga negara asing kecuali anggota korps diplomatik negara sahabat beserta keluarganya. 3. Metode pengumpulan data dalam sensus dilakukan dengan wawancara antara petugas sensus dengan responden dan juga melalui <i>e-census</i>. Pencatatan penduduk menggunakan konsep <i>usual residence</i>, yaitu konsep di mana penduduk biasa bertempat tinggal. Bagi penduduk yang bertempat tinggal tetap dicacah di mana mereka biasa tinggal, sedangkan untuk penduduk yang tidak bertempat tinggal tetap dicacah di tempat di mana mereka ditemukan petugas sensus pada malam 'Hari Sensus'. Termasuk penduduk yang tidak bertempat tinggal tetap adalah tuna wisma, awak kapal berbendera Indonesia, penghuni perahu/rumah apung, masyarakat terpencil/ terasing, | <ol style="list-style-type: none"> 1. <i>The main source of demographic data is population census, which is conducted every ten years. Population Census has been conducted six times since Indonesia's independence: 1961, 1971, 1980, 1990, 2000, and 2010.</i> 2. <i>The population census enumerates all residents who domicile in the entire territory of Indonesia including foreign citizens except the diplomatic corps members and their families.</i> 3. <i>The method of data collection in a population census involves interviewing respondents and conducting e-census. Enumeration of the population uses the concept of "usual residence", which is the concept of "places where people usually live". De jure was applied to the permanent residents, while de facto was applied to non-permanent residents. The permanent residents were enumerated in place where they normally live, the non-permanent residents were enumerated where they were found by the enumerators, on the night of 'Census Date'. The non permanent residents include homeless people, ship crew, boat people, remote area community, and internally</i> |
|---|---|

dan pengungsi. Bagi mereka yang mempunyai tempat tinggal tetap dan sedang bepergian ke luar wilayah lebih dari enam bulan, tidak dicacah di tempat tinggalnya, tetapi dicacah di tempat tujuannya. Untuk tahun yang tidak dilaksanakan sensus penduduk, data kependudukan diperoleh dari hasil proyeksi penduduk. Proyeksi penduduk merupakan suatu perhitungan ilmiah yang didasarkan pada asumsi dari komponen-komponen perubahan penduduk, yaitu kelahiran, kematian, dan migrasi.

4. Penduduk Indonesia adalah semua orang yang berdomisili di wilayah teritorial Indonesia selama 6 bulan atau lebih dan atau mereka yang berdomisili kurang dari 6 bulan tetapi bertujuan menetap.
5. Laju pertumbuhan penduduk adalah angka yang menunjukkan persentase pertambahan penduduk dalam jangka waktu tertentu.
6. Kepadatan penduduk adalah rasio banyaknya penduduk per kilometer persegi.
7. Rasio jenis kelamin adalah perbandingan antara penduduk laki-laki dan penduduk perempuan pada suatu wilayah dan waktu tertentu. Biasanya dinyatakan dengan banyaknya penduduk laki-laki untuk 100 penduduk perempuan.

displaced persons. Those who had permanent residence and had been travelling away from their home for six months or more were not enumerated in their permanent place, but in the place where they were during the census.

4. *The population of Indonesia are all residents of the entire territory of Indonesia who have stayed for six months or longer, and those who intended to stay more than six months even though their length of stay is less than six months.*
5. *The growth rate of population is the number that show percentage of population growth within a specified period.*
6. *Population density is ratio of population per square kilometer.*
7. *Sex ratio is the ratio of males population to females population in a given area and time, usually expressed as the number of males for every 100 females.*

8. Sumber utama data ketenagakerjaan adalah Survei Angkatan Kerja Nasional (SAKERNAS). Survei ini dirancang khusus untuk mengumpulkan informasi data ketenagakerjaan.
 9. Penduduk usia kerja adalah penduduk yang berumur 15 tahun ke atas.
 10. Angkatan kerja adalah penduduk usia kerja (15 tahun ke atas) yang bekerja, punya pekerjaan namun sementara tidak bekerja, dan pengangguran.
 11. Bukan angkatan kerja adalah penduduk berumur 15 tahun ke atas yang kegiatan utamanya bersekolah, mengurus rumah tangga dan lainnya
 12. Bekerja adalah kegiatan ekonomi yang dilakukan oleh seseorang dengan maksud memperoleh atau membantu memperoleh pendapatan atau keuntungan dan lamanya bekerja paling sedikit 1 jam secara terus menerus dalam seminggu yang lalu (termasuk pekerja keluarga tanpa upah yang membantu dalam suatu usaha/ kegiatan ekonomi).
8. *The main source of employment data is the National Labor Force Survey (SAKERNAS). This survey was specifically designed to collect employment data.*
 9. *Working age population is persons of 15 years and over.*
 10. *Labor force or economically active are persons of 15 years and over, who in the previous week were working, temporarily absent from work but having jobs, and unemployment.*
 11. *Non labor force is a population aged 15 years and over whose primary activity is schooling, taking care of the household and others.*
 12. *Working is economic activity conducted by a person and intended to earn income by doing work or helping to do work at least one hour continuously during the reference week (including unpaid family worker/s for any economic activity).*

<https://boltimkab.bps.go.id>

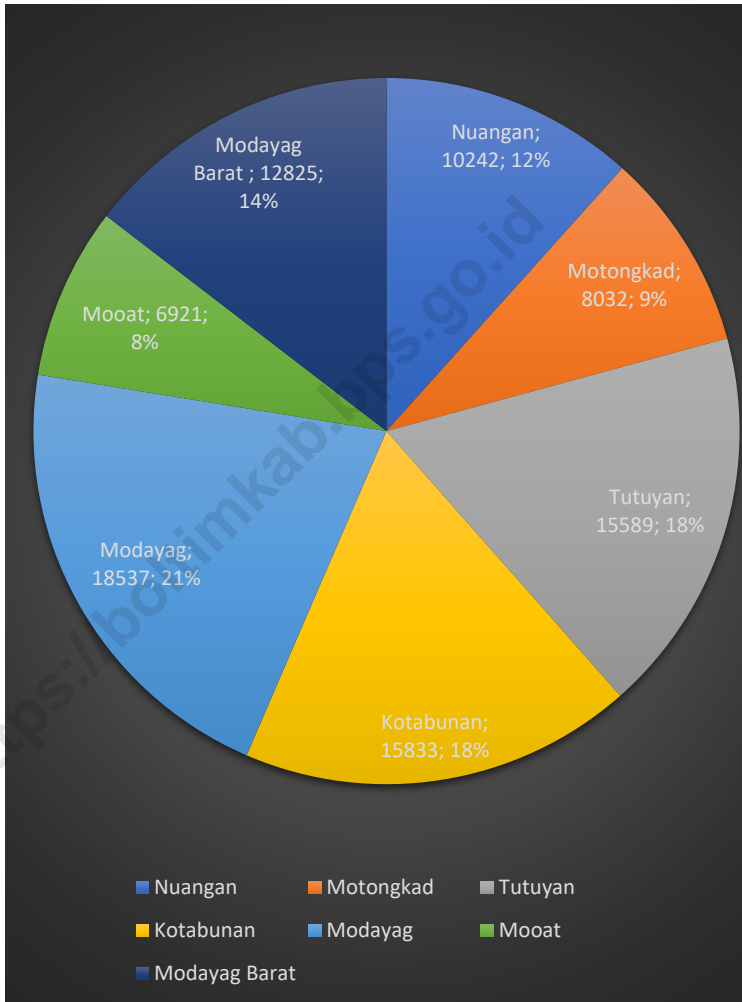
ULASAN

DESCRIPTION

- | | |
|--|---|
| <ol style="list-style-type: none"> 1. Penduduk Kabupaten Bolaang Mongondow Timur berdasarkan proyeksi penduduk tahun 2020 sebanyak 87.241 jiwa. Sementara itu besarnya angka rasio jenis kelamin tahun 2020 penduduk laki-laki terhadap penduduk perempuan sebesar 109.3. Angka ini menunjukkan bahwa setiap 100 penduduk perempuan terdapat 109-110 penduduk laki-laki di Kabupaten Bolaang Mongondow Timur. 2. Penduduk yang termasuk angkatan kerja pada tahun 2019 berjumlah 55.332 jiwa atau 66.94% dari penduduk usia kerja. | <ol style="list-style-type: none"> 1. <i>The population of Bolaang Mongondow Timur Regency based on the 2020 population projection is 87.241. Meanwhile, the number of sex ratios in 2020 for the male population to the female population is 109.3. This figure shows that for every 100 female residents there are 109-110 male residents in Bolaang Mongondow Timur Regency.</i> 2. <i>The population included in the workforce in 2019 amounted to 55,332 people or 66.94% of the working age population.</i> |
|--|---|

Gambar 3.1
Figures

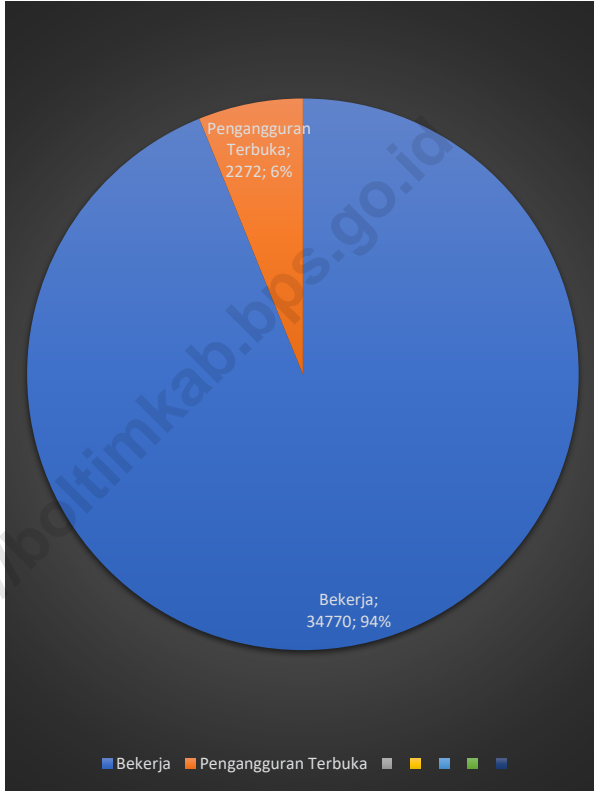
Jumlah Penduduk per Kecamatan di Kabupaten Bolaang Mongondow Timur 2019
Total Population per District in Bolaang Mongondow Timur Regency 2019



Sumber/Source : Dinas Kependudukan dan Catatan Sipil, Bolaang Mongondow Timur

Gambar 3.2
Figures

Jumlah Angkatan Kerja Menurut Jenis Kegiatan Selama Seminggu yang Lalu di Kabupaten Bolaang Mongondow Timur, 2020
Number of Workforce by Type of Activity during the Past Week in Bolaang Mongondow Timur Regency, 2020



Catatan/Note:

Sumber/Source: BPS, Survei Angkatan Kerja Nasional (Sakernas) Agustus/BPS-Statistics Indonesia, August National Labor Force Survey

3.1 PENDUDUK POPULATION

Tabel 3.1.1 Penduduk, Laju Pertumbuhan Penduduk per Tahun, Distribusi Persentase Penduduk, Kepadatan Penduduk, Rasio Jenis Kelamin Penduduk Menurut Kecamatan di Kabupaten Bolaang Mongondow Timur, 2020
Population, Annual Population Growth Rate, Percentage Distribution of Population, Population Density, and Population Sex Ratio by Subdistrict in East Bolaang Mongondow Regency, 2020

Kecamatan Subdistrict	Penduduk (ribu) Population (thousand)	Laju Pertumbuhan Penduduk per Tahun 2019–2020 Annual Population Growth Rate (%) 2019–2020
(1)	(2)	(3)
Nuangan	10.269	0.0026
Motongkad	7.935	-0.0121
Tutuyan	15.484	-0.0067
Kotabunan	16.005	0.0109
Modayag	18.847	0.0167
Mooat	6.956	0.0051
Modayag Barat	12.745	-0.0062
Bolaang Mongondow Timur		
Hasil Registrasi/Registration Result	87.241	0.0030
Hasil Proyeksi ¹ /Projection Result ¹	72.408	

Lanjutan Tabel/*Continued Table* 3.1.1

Kecamatan <i>Subdistrict</i>	Persentase Penduduk <i>Percentage of Total Population</i>	Kepadatan Penduduk per km ² <i>Population Density per sq.km</i>
(1)	(7)	(8)
Nuangan	11.64	0.072
Motongkad	8.99	0.092
Tutuyan	17.55	0.074
Kotabunan	18.14	0.101
Modayag	21.36	0.106
Mooat	7.88	0.166
Modayag Barat	14.44	0.135
Bolaang Mongondow Timur		
Hasil Registrasi/ <i>Registration Result</i>	100	0.096
Hasil Proyeksi ¹ / <i>Projection Result ¹</i>		

Lanjutan Tabel/*Continued Table 3.1.1*

Kecamatan <i>Subdistrict</i>	Rasio Jenis Kelamin <i>Population Sex Ratio</i>
(1)	(11)
Nuangan	109.3
Motongkad	109.2
Tutuyan	110.1
Kotabunan	110.9
Modayag	107.0
Mooat	106.6
Modayag Barat	111.2
Bolaang Mongondow Timur	
Hasil Registrasi/ <i>Registration Result</i>	109.3
Hasil Proyeksi ¹ / <i>Projection Result¹</i>	109.06

Catatan/*Note*: ¹Data dari Hasil Proyeksi Penduduk Indonesia 2010–2035 (Pertengahan tahun/Juni)/*Data from the result of Indonesia Population Projection 2010–2035 (mid year/June)*

Sumber/*Source*: Hasil Sensus Penduduk 2020, Badan Pusat Statistik

3.2 KETENAGAKERJAAN EMPLOYMENT

Tabel 3.2.1 Jumlah Penduduk Berumur 15 Tahun Keatas Menurut Jenis Kegiatan Selama Seminggu yang Lalu dan Jenis Kelamin di Kabupaten Bolaang Mongondow Timur, 2020
Population Aged 15 Years and Over by Type of Activity During The Previous Week and Sex in East Bolaang Mongondow Regency, 2020

Kegiatan Utama <i>Main Activity</i>	Jenis Kelamin/Sex		
	Laki-Laki <i>Male</i>	Perempuan <i>Female</i>	Jumlah <i>Total</i>
(1)	(2)	(3)	(4)
I. Angkatan Kerja/<i>Economically Active</i>			
1. Bekerja/ <i>Working</i>	23 926	10 844	34 770
2. Pengangguran Terbuka/ <i>Unemployment</i>	1 509	763	2 272
II. Bukan Angkatan Kerja/<i>Economically Inactive</i>			
1. Sekolah/ <i>Attending School</i>	1 622	1 638	3 260
2. Mengurus Rumah Tangga/ <i>Housekeeping</i>	1 144	11 393	12 537
3. Lainnya/ <i>Others</i>	1 287	1 206	2 493
Jumlah/<i>Total</i>	29 488	25 844	55 332

Catatan/*Note*: Sampai dengan rilis Sakernas Februari 2020, penghitungan indikator masih menggunakan penimbang dari proyeksi hasil SP2010. Penimbang adalah faktor pengali sampel suatu survei untuk menghasilkan estimasi populasi penduduk. Pada tahun 2015, Badan Pusat Statistik melaksanakan Survei Penduduk Antar Sensus (SUPAS) 2016. Hasil SUPAS 2015 digunakan untuk menghitung proyeksi penduduk sampai dengan tahun 2045 dan mengoreksi proteksi hasil SP2010. Dengan adanya koreksi tersebut, maka mulai Sakernas Agustus 2020 dan selanjutnya, penghitungan indikator akan menggunakan proyeksi hasil SUPAS 2015. Untuk menjaga keterbandingan, penyajian data series akan menggunakan estimasi dengan penimbang dari proyeksi penduduk hasil SUPAS 2015.

Sumber/*Source*: BPS, Survei Angkatan Kerja Nasional (Sakernas) Agustus/BPS-Statistics Indonesia, August National Labor Force Survey

Tabel
Table 3.2.2

Penduduk Berumur 15 Tahun ke Atas Menurut Pendidikan Tertinggi yang Ditamatkan dan Jenis Kegiatan Selama Seminggu yang Lalu di Bolaang Mongondow Timur, 2020
Population 15 Years of Age and Over by Educational Attainment and Type of Activity During the Previous Week in East Bolaang Mongondow Regency, 2020

Pendidikan Tertinggi yang Ditamatkan ¹ <i>Educational Attainment¹</i>	Angkatan Kerja/Economically Active			Persentase Bekerja terhadap Angkatan Kerja <i>Percentage of Working to Economically Active</i>
	Bekerja <i>Working</i>	Pengangguran ² <i>Unemployment²</i>	Jumlah Angkatan Kerja <i>Total of Economically Active</i>	
(1)	(2)	(3)	(4)	(5)
0	14 159	818	14 977	94.54
1	8 672	543	9 215	94.11
2	8 986	739	9 725	92.40
3	2 953	172	3 125	94.50
Jumlah/Total	34 770	2 272	37 042	93.87

Lanjutan Tabel/*Continued Table 3.2.2*

Pendidikan Tertinggi yang Ditamatkan ¹ <i>Educational Attainment¹</i>	Bukan Angkatan Kerja <i>Not Economically Active</i>	Jumlah Total	Persentase Angkatan Kerja terhadap Penduduk Usia Kerja <i>Percentage of Economically Active to Working Age Population</i>
(1)	(6)	(7)	(8)
0	7 824	22 801	65.69
1	5 599	14 814	62.20
2	4 622	14 347	67.78
3	245	3 370	92.73
Jumlah/Total	18 290	55 332	66.94

- Catatan/Note:
- ¹ 0. ≤ Sekolah Dasar (SD)/≤ *Primary School*
 1. Sekolah Menengah Pertama/*Junior High School*
 2. Sekolah Menengah Atas/*Senior High School*
 3. Perguruan Tinggi/*Collage*
 - ² 1. Mencari pekerjaan/*Looking for work*
 2. Mempersiapkan usaha/*Establishing a new business/firm*
 3. Merasa tidak mungkin mendapat pekerjaan/*Hopeless of job*
 4. Sudah punya pekerjaan tetapi belum mulai bekerja/*Have a job in future start*

Sumber/Source: BPS, Survei Angkatan Kerja Nasional (Sakernas) Agustus/BPS-Statistics Indonesia, August National Labor Force Survey

Tabel
Table 3.2.3

Penduduk Berumur 15 Tahun Ke Atas yang Bekerja Selama Seminggu yang Lalu Menurut Status Pekerjaan Utama dan Jenis Kelamin di Kabupaten Bolaang Mongondow Timur, 2020
Population 15 Years of Age and Over who Worked During The Previous Week by Main Employment Status and Sex in East Bolaang Mongondow Regency, 2020

Status Pekerjaan Utama <i>Main Employment Status</i>	Laki-Laki <i>Male</i>	Perempuan <i>Female</i>	Jumlah <i>Total</i>
(1)	(2)	(3)	(4)
Berusaha sendiri <i>Own account worker</i>	3 409	2 218	5 627
Berusaha dibantu buruh tidak tetap/buruh tidak dibayar <i>Employer assisted by temporary worker/unpaid worker</i>	2 720	1 733	4 453
Berusaha dibantu buruh tetap/buruh dibayar <i>Employer assisted by permanent worker/paid worker</i>	2 129	521	2 650
Buruh/Karyawan/Pegawai/ <i>Employee</i>	6 616	3 510	10 126
Pekerja bebas <i>Casual worker</i>	7 064	283	7 347
Pekerja keluarga/tak dibayar <i>Family worker/unpaid worker</i>	1 988	2 579	4 567
Jumlah/Total	23 926	10 844	34 770

Catatan/Note: Sampai dengan rilis Sakernas Februari 2020, penghitungan indikator masih menggunakan penimbang dari proyeksi hasil SP2010. Penimbang adalah faktor pengali sampel suatu survei untuk menghasilkan estimasi populasi penduduk. Pada tahun 2015, Badan Pusat Statistik melaksanakan Survei Penduduk Antar Sensus (SUPAS) 2016. Hasil SUPAS 2015 digunakan untuk menghitung proyeksi penduduk sampai dengan tahun 2045 dan mengoreksi proteksi hasil SP2010. Dengan adanya koreksi tersebut, maka mulai Sakernas Agustus 2020 dan selanjutnya, penghitungan indikator akan menggunakan proyeksi hasil SUPAS 2015. Untuk menjaga keterbandingan, penyajian data series akan menggunakan estimasi dengan penimbang dari proyeksi penduduk hasil SUPAS 2015.

Sumber/Source: BPS, Survei Angkatan Kerja Nasional (Sakernas) Agustus/BPS-Statistics Indonesia, August National Labor Force Survey

Tabel 3.2.4
Table

Jumlah Angkatan Kerja Yang Terlatih Menurut Jenis Keterampilan dan Jenis Kelamin di BLKI Kabupaten Bolaang Mongondow Timur Tahun 2020
Number of Trained Work Force by Type of Skill and Sex in BLKI Bolaang Mongondow Timur Regency, 2020

Status Pekerjaan Utama <i>Main Employment Status</i>	Laki-Laki <i>Male</i>	Perempuan <i>Female</i>	Jumlah <i>Total</i>
(1)	(2)	(3)	(4)
Otomotif (Perbengkelan Motor)	-	-	-
Mengemudi Mobil	-	-	-
Tata Rias Rambut	2	8	10
Pertukangan Kayu	-	-	-
Menjahit	-	-	-
Jumlah/Total 2020	2	8	10
2019	31	4	35
2018	10	10	20
2017	20	30	50
2016	23	22	45

Catatan/Note: ...

Sumber/Source: Dinas Transmigrasi dan Tenaga Kerja Kabupaten Bolaang Mongondow Timur

Tabel 3.2.5 **Jumlah Pencari Kerja Yang Terdaftar di Disnaker/Bursa Kerja Bolaang Mongondow Timur Tahun 2010 – 2020**
Number of Job Seekers Who Registered at Manpower Service of Bolaang Mongondow Timur Regency in 2010 - 2020

Tahun Anggaran Budget Year	Laki-Laki Male	Perempuan Female	Jumlah Total
(1)	(2)	(3)	(4)
2010	59	88	147
2011	139	175	314
2012	21	11	32
2013	97	109	206
2014	49	38	87
2015	36	30	66
2016	157	104	261
2017	75	40	115
2018	91	103	194
2019	101	94	195
2020	17	14	31

Catatan/Note: ...

Sumber/Source: Dinas Transmigrasi dan Tenaga Kerja Kabupaten Bolaang Mongondow Timur

Tabel
Table 3.2.6

Jumlah Pencari Kerja Menurut Pendidikan dan Bulan di Kabupaten Bolaang Mongondow Timur Tahun 2020
Number of Job Seekers by Education and Months in Bolaang Mongondow Timur Regency, 2020

Bulan Month	Jumlah Pencari Kerja										
	SD	SMP	SMA	SMK	D1	D2	D3	D4	S1	S2	Jumlah
(1)	(2)	(3)	(4)	(5)	(6)	(7)	(8)	(9)	(10)	(11)	(12)
Januari	-	-	3	-	-	-	-	-	-	-	3
Februari	-	-	-	-	-	-	-	-	-	-	-
Maret	-	-	1	-	-	-	-	1	1	-	3
April	-	-	-	-	-	-	-	-	-	-	-
Mei	-	-	-	4	-	-	-	-	-	-	4
Juni	-	-	-	1	-	-	-	-	2	-	3
Juli	-	-	-	2	-	-	-	-	2	-	4
Agustus	-	1	-	-	-	-	-	-	-	-	1
September	-	-	-	-	-	-	-	-	1	-	1
Oktober	-	-	-	2	-	-	-	-	-	-	2
November	-	8	-	2	-	-	-	-	-	-	10
Desember	-	-	-	-	-	-	-	-	-	-	-
Jumlah Total	-	9	4	11	-	-	-	1	6	-	31

Catatan/Note: ...

Sumber/Source: Dinas Transmigrasi dan Tenaga Kerja Kabupaten Bolaang Mongondow Timur

Tabel 3.2.7 **Jumlah Pencari Kerja Yang Terdaftar di Disnaker/Bursa Kerja Bolaang Mongondow Timur, 2020**
Table **Number of Job Seekers Who Registered at Manpower Service of Bolaang Mongondow Timur Regency, 2020**

Bulan <i>Month</i>	Laki-Laki <i>Male</i>	Perempuan <i>Female</i>	Jumlah <i>Total</i>
(1)	(2)	(3)	(4)
Januari	3	-	3
Februari	-	-	-
Maret	3	-	3
April	-	-	-
Mei	4	-	4
Juni	-	3	3
Juli	3	1	4
Agustus	1	-	1
September	-	1	1
Oktober	1	1	2
November	2	8	10
Desember	-	-	-
Jumlah <i>Total</i>	17	14	31

Catatan/Note: ...

Sumber/Source: Dinas Transmigrasi dan Tenaga Kerja Kabupaten Bolaang Mongondow Timur

04

SOSIAL DAN KESEJAHTERAAN RAKYAT SOCIAL AND WELFARE

ANGKA PARTISIPASI MURNI

proporsi anak sekolah pada suatu kelompok tertentu yang bersekolah pada tingkat yang sesuai dengan kelompok umurnya

SMA/SMK/MA : 59.53

SMP/MTS : 67.05

SD/MI : 98.81



PENJELASAN TEKNIS

1. Tidak/belum pernah sekolah adalah mereka yang tidak pernah atau belum pernah terdaftar dan tidak pernah atau belum pernah aktif mengikuti pendidikan di suatu jenjang pendidikan formal. Termasuk juga yang tamat/belum tamat taman kanak-kanak tetapi tidak melanjutkan ke sekolah dasar.
2. Masih bersekolah adalah mereka yang terdaftar dan aktif mengikuti pendidikan formal dan nonformal (Paket A, B, atau C), baik pendidikan dasar, menengah maupun pendidikan tinggi. Bagi mahasiswa yang sedang cuti dianggap masih bersekolah.
3. Tidak bersekolah lagi adalah mereka yang pernah terdaftar dan aktif mengikuti pendidikan di suatu jenjang pendidikan formal dan nonformal (Paket A, B, atau C), tetapi pada saat pencacahan tidak lagi terdaftar dan tidak aktif mengikuti pendidikan.
4. Tamat sekolah adalah menyelesaikan pelajaran yang ditandai dengan lulus ujian akhir pada kelas atau tingkat terakhir suatu jenjang pendidikan di sekolah negeri maupun swasta dengan mendapatkan tanda tamat belajar/ijazah. Seseorang yang belum mengikuti pelajaran

TECHNICAL NOTES

1. *Not/never attending school is someone who has never attended or never been registered in a formal education, such as primary, secondary, and tertiary education. Those who just completed kindergarten are considered as never attended school.*
2. *Attending school is someone who is currently attending primary, secondary, or tertiary education, including package A, package B, or package C. College student who postpones his/her study is considered as attending school.*
3. *Not attending school anymore is someone who had enrolled and participated in formal and non-formal education in the past including package A, package B, or package C, but currently does not attend school.*
4. *Completed particular level of education is someone who has completed particular level of education in private or public school and accepting graduation certificate. Someone who has never attended the highest grade but passed the final exam is considered as completed particular level of education.*
5. *The Education System in Indonesia consists of 1) a formal education,*

- pada kelas tertinggi tetapi telah mengikuti ujian akhir dan lulus dianggap tamat sekolah.
5. Jalur Pendidikan di Indonesia terdiri atas 1) pendidikan formal, 2) pendidikan nonformal, dan 3) pendidikan informal yang ketiganya dapat saling melengkapi dan memperkaya (Undang-Undang No. 20 Tahun 2013 tentang Sistem Pendidikan Nasional).
 6. Jenjang Pendidikan Formal terdiri atas pendidikan dasar, pendidikan menengah, dan pendidikan tinggi. Jenis pendidikan yang diajarkan mencakup pendidikan umum, kejuruan, akademik, profesi, vokasi, keagamaan, dan khusus.
 - a. Pendidikan Dasar berbentuk Sekolah Dasar (SD) dan Madrasah Ibtidaiyah (MI) atau bentuk lain yang sederajat serta Sekolah Menengah Pertama (SMP) dan Madrasah Tsanawiyah (MTs), atau bentuk lain yang sederajat.
 - b. Pendidikan Menengah berbentuk Sekolah Menengah Atas (SMA), Madrasah Aliyah (MA), Sekolah Menengah Kejuruan (SMK), dan Madrasah Aliyah Kejuruan (MAK), atau bentuk lain yang sederajat.
 - c. Pendidikan Tinggi merupakan jenjang pendidikan
 - 2) *non-formal education, and 3) informal education that all three can be complementary and enriching (Law No. 20 Year 2013 about The National Education System).*
 6. *The Formal Education Level consists of primary education, secondary education, and high education. The kind of education that taught consists of general education, vocational, academic, professional, religious, and specific education.*
 - a. *The Primary Education consists of Elementary School and Islamic Elementary School or other equivalent forms and Junior High School and MTs, or other equivalent forms.*
 - b. *The Secondary Education consists of the senior high school, MA, Vocational School, and Vocational Madrasah Aliyah, or other equivalent forms.*
 - c. *The High Education consists of the education level after the secondary education that consists of diplomas, bachelor, master, specialist, and doctoral degrees that are held by the college. The colleges can be academy, polytechnic, high school, institute, or university.*
 7. *Hospital is a place for health check, usually controlled/supervised by doctors/medical personnel to serve the ill patients to get outpatient*

- setelah pendidikan menengah yang mencakup program pendidikan diploma, sarjana, magister, spesialis, dan doktor yang diselenggarakan oleh perguruan tinggi. Perguruan tinggi dapat berbentuk akademi, politeknik, sekolah tinggi, institut, atau universitas.
7. Rumah Sakit adalah tempat pemeriksaan dan perawatan kesehatan, biasanya berada di bawah pengawasan dokter/tenaga medis, yang melayani penderitayangsakittuntukberobat rawat jalan atau rawat inap.
 8. Rumah Bersalin adalah sarana pelayanan kesehatan dengan izin sebagai rumah bersalin, dilengkapi pelayanan pemeriksaan kehamilan, persalinan serta pemeriksaan ibu dan anak yang berada di bawah pengawasan bidan senior.
 9. Puskesmas (Pusat Kesehatan Masyarakat) adalah unit pelaksana teknis dinas kesehatan kabupaten/ kota yang mempunyai fungsi utama sebagai penyelenggara pelayanan kesehatan tingkat pertama. Wilayah kerja puskesmas maksimal adalah satu kecamatan dan untuk dapat menjangkau wilayah kerjanya, puskesmas mempunyai jaringan pelayanan yang meliputi unit
 - or inpatient treatment services.
 8. *Maternity House is health care facility with a license as a maternity house, equipped with prenatal care, childbirth and examination of mothers and children which is under the supervision of a senior midwife.*
 9. *Public Health Center is technical implementation unit of regency health department that have the primary function as a first-level health care providers. The working area standard of public health center is one district and to reach their working areas, public health centers have a service network covering subsidiary of public health center, mobile public health center units, and midwife units (Regulation of the Minister of Health of Indonesia Number 75 Year 2014 about Public Health Center).*
 10. *Pharmacy is a specific place that is used for pharmaceutical jobs, and distribution/sale of drugs/ pharmaceuticals and other medical supplies to people that are administered by trained pharmacist (Regulation of the Minister of Health of Indonesia Number 1332 Year 2002 about the Changes of Regulation of the Minister of Health of Indonesia Number 922/MENKES/PER/X/1993 about Pro-vision and Procedures for Administration of Licensed Pharmacies).*

- Puskesmas Pembantu (Pustu), unit Puskesmas Keliling (Puskel), dan unit bidan desa/komunitas (Peraturan Menteri Kesehatan RI No. 75 Tahun 2014 Tentang Pusat Kesehatan Masyarakat).
10. Apotek adalah suatu tempat tertentu yang digunakan untuk melakukan pekerjaan kefarmasian, dan penyaluran/ penjualan obat atau bahan farmasi dan perbekalan kesehatan lainnya kepada masyarakat yang dikelola oleh tenaga apoteker (Peraturan Menteri Kesehatan RI No. 1332 Tahun 2002 Tentang Perubahan Atas Peraturan Menteri Kesehatan RI No. 922/MENKES/PER/X/1993 Tentang Ketentuan dan Tata Cara Pemberian Izin Apotek).
 11. Imunisasi adalah memasukkan kuman atau racun penyakit tertentu yang sudah dilemahkan (vaksin) ke dalam tubuh dengan cara disuntik atau diminum (diteteskan dalam mulut) dengan maksud agar terjadi kekebalan tubuh terhadap penyakit tersebut.
 12. BCG (Bacillus Calmette Guerin) merupakan vaksinasi untuk mencegah penyakit TBC, diberikan pada bayi baru lahir atau anak, dengan suntikan pada kulit pangkal lengan atas. Bekas suntikan kemudian akan membentuk tonjolan kecil jaringan parut pada kulit lengan
 11. *Immunization is putting enervated microbe of a certain disease into human body by injection or drinking (dropping into mouth) to make the body immune to that disease.*
 12. *BCG (Bacillus Calmette Guerin) is a vaccine to prevent TBC disease, given to newborns or children, by injection at the base of the skin of the upper arm. Injection site will form little bumps of scar tissue in the skin of the upper arm. BCG injections given to children 1 times.*
 13. *DPT (Diphtheria, Pertussis, Tetanus) is a vaccine to prevent the diphtheria, pertussis, and tetanus disease, given to infants aged 3 months and above, with a shot in the thigh, repeated one month and two months later, so that the complete DPT immunization shots at toddler totaling 3 times (sometimes the time interval between injections can be more than 1 month).*
 14. *To measure poverty, BPS-Statistics Indonesia has used the concept of basic needs approach. Therefore, poverty is viewed as economic inability to fulfill food and non-food basic needs which are measured by consumption/expenditure. The method used is calculating poverty line, which consists of two components that are Food Poverty Line (FPL) and Non-Food Poverty Line (NFPL). The poverty line was calculated separately*

- atas. Suntikan BCG diberikan kepada anak sebanyak 1 kali.
13. DPT (Difteri, Pertusis, Tetanus) merupakan vaksin untuk mencegah penyakit Difteri, Pertusis, dan Tetanus yang diberikan pada bayi berumur 3 bulan ke atas, dengan suntikan pada paha, diulang 1 bulan dan 2 bulan kemudian, sehingga suntikan imunisasi DPT lengkap pada balita berjumlah 3 kali (kadang-kadang selang waktu antar suntikan bisa lebih dari 1 bulan).
 14. Untuk mengukur kemiskinan, BPS menggunakan konsep kemampuan memenuhi kebutuhan dasar (basic needs approach). Dengan pendekatan ini, kemiskinan dipandang sebagai ketidakmampuan dari sisi ekonomi untuk memenuhi kebutuhan dasar makanan dan bukan makanan yang diukur dari sisi pengeluaran. Metode yang digunakan adalah menghitung Garis Kemiskinan (GK), yang terdiri dari dua komponen yaitu Garis Kemiskinan Makanan (GKM) dan Garis Kemiskinan Non-Makanan (GKNM). Penghitungan Garis Kemiskinan dilakukan secara terpisah untuk daerah perkotaan dan perdesaan.
 15. Penduduk miskin adalah penduduk yang memiliki rata-rata
 15. *Poor People is a person whose expenditure per capita per month is below the poverty line is considered to be poor.*
 16. *The Food Poverty Line refers to the daily minimum requirement of 2,100 kcal per capita per day. The Non-Food Poverty Line refers to the minimum requirement for household necessities for clothing, education, health, and other basic individual needs.*
 17. *Poverty Measures*
 - a. *Head Count Index (HCI-P0) simply measures the percentage of the population that is counted as poor, often denoted by P0.*
 - b. *Poverty Gap Index-P1 measures the extent to which individuals fall below the poverty line (the poverty gaps) as a proportion of the poverty line. Higher value of the index shows that the gap between average expenditure of the poor and the poverty line is wider.*
 - c. *Poverty Severity Index-P2 describes inequality among the poor. This is simply a weighted sum of poverty gaps (as a proportion of the poverty line), where the weights are the proportionate poverty gaps themselves. Hence, by squaring the poverty gap*

rata pengeluaran per kapita per bulan di bawah Garis Kemiskinan.

16. Garis Kemiskinan Makanan (GKM) merupakan nilai pengeluaran kebutuhan minimum makanan yang disetarakan dengan 2.100 kkalori per kapita per hari. Garis Kemiskinan Non-Makanan (GKNM) adalah kebutuhan minimum untuk perumahan, sandang, pendidikan, kesehatan, dan kebutuhan dasar lainnya.

17. Ukuran Kemiskinan

a. Head Count Index (HCI-P0) adalah persentase penduduk miskin yang berada di bawah Garis Kemiskinan (GK).

b. Indeks Kedalaman Kemiskinan (Poverty Gap Index-P1) merupakan ukuran rata-rata kesenjangan pengeluaran masing-masing penduduk miskin terhadap garis kemiskinan. Semakin tinggi nilai indeks, semakin jauh rata-rata pengeluaran penduduk dari garis kemiskinan.

c. Indeks Keparahan Kemiskinan (Poverty Severity Index-P2) memberikan gambaran mengenai penyebaran pengeluaran di antara penduduk miskin. Semakin tinggi nilai indeks, semakin tinggi ketimpangan pengeluaran di

index, the measure implicitly puts more weight on observations that fall well below the poverty line. Higher value of the index shows that inequality among the poor is higher.

Foster-Greer-Thorbecke (1984) developed poverty measures that may be written as:

$$P_a = \frac{1}{n} \sum_{i=1}^q \left[\frac{z - y_i}{z} \right]^a$$

where:

$a=0, 1, 2$

z =the poverty line

y_i =Average expenditure per capita per month of the poor ($i=1,2,\dots,q$), $y_i < z$

q =the number of poor

n =the total population

if $a=0$ is obtained Head Count Index (P0), if $a=1$ is obtained Poverty Gap Index-P1, and if $a=2$ is obtained Poverty Severity Index-P2.

18. The Human Development Index (HDI) explains how people can access development results in obtaining income, health, education and so forth. HDI was introduced by United Nations Development Programme (UNDP) in 1990 and published periodically in the annual report of the Human Development Report. HDI was formed by three basic dimensions: a long and healthy life; knowledge;

antara penduduk miskin.

and a decent standard of living.

Foster-Greer-Thorbecke (1984) merumuskan suatu ukuran yang digunakan untuk mengukur tingkat kemiskinan sebagai berikut:

$$P_a = \frac{1}{n} \sum_{i=1}^q \left[\frac{z - y_i}{z} \right]^a$$

dimana:

a=0, 1, 2

z=Garis kemiskinan

y_i=Rata-rata pengeluaran perkapita sebulan penduduk yang berada di bawah garis kemiskinan (i=1,2,...,q), y_i < z

q=Banyaknya penduduk yang berada di bawah garis kemiskinan

n=Jumlah penduduk

Jika a=0, diperoleh Head Count Index (P0), jika a=1 diperoleh indeks kedalaman kemiskinan (Poverty Gap Index-P1) dan jika a=2 disebut indeks keparahan kemiskinan (Poverty Severity Index-P2).

18. Indeks Pembangunan Manusia (IPM) menjelaskan bagaimana penduduk dapat mengakses hasil pembangunan dalam memperoleh pendapatan, kesehatan, pendidikan dan sebagainya. IPM diperkenalkan oleh UNDP pada tahun 1990 dan dipublikasikan secara berkala dalam laporan tahunan Human

Development Report (HDR). IPM dibentuk oleh 3 (tiga) dimensi dasar: Umur panjang dan hidup sehat; pengetahuan; dan standar hidup layak.

<https://boltimkab.bps.go.id>

ULASAN**DESCRIPTION****4.1 Pendidikan**

Salah satu tujuan nasional yang tercakup dalam Pembukaan Undang-Undang Dasar 1945 adalah mencerdaskan kehidupan bangsa. Dalam rangka mewujudkan tujuan tersebut, pendidikan merupakan salah satu program untuk meningkatkan dan mengembangkan kualitas sumber daya manusia baik pendidikan formal maupun non formal yang berdasarkan kepada Pancasila dan Undang-Undang Dasar 1945. Pendidikan formal terdiri dari beberapa jenjang yaitu jenjang pra sekolah (TK), Sekolah Dasar (SD), Sekolah Lanjutan Tingkat Pertama (SMP), Sekolah Menengah (SM)/ sederajat dan jenjang Perguruan Tinggi (PT).

4.2 Kesehatan dan Keluarga Berencana

Sumber daya manusia yang berkualitas dan sehat secara jasmani dan rohani senantiasa menjadi modal dasar dalam pelaksanaan pembangunan. Fasilitas dan kualitas pelayanan kesehatan yang baik menjadi tuntutan utama dalam menjaga kesehatan masyarakat.

Kabupaten Bolaang Mongondow Timur memiliki 4 Poliklinik. Puskesmas sebanyak 8 unit dan puskesmas pembantu 26 unit. Dibidang program Keluarga Berencana (KB) Kabupaten Bangka Barat, pada tahun 2020 tercatat sebanyak 15.673 pasangan usia subur. Alat kontrasepsi yang paling banyak

4.1 Education

One of the national goals included in the Preamble to the 1945 Constitution is to educate the nation's life. In order to realize these goals, education is one of the programs to improve and develop the quality of human resources, both formal and non-formal education based on Pancasila and the 1945 Constitution. Formal education consists of several levels, namely the pre-school level (TK), Elementary School (SD), Junior High School (SMP), Middle School (SM) / equivalent and Higher Education (PT).

4.2 Health and Family Planning

Quality human resources who are physically and mentally healthy are always the basic capital in implementing development. Good health service facilities and quality are the main demands in maintaining public health.

Bolaang Mongondow Timur Regency has 4 Polyclinics. There are 8 units of Puskesmas and 26 units of auxiliary health centers. In the field of the West Bangka Regency Family Planning (KB) program, in 2020 there were 15,673 couples of childbearing age. The contraceptives most used by family planning acceptors were injection which reached 5,452 acceptors and birth control pills for 3,594 acceptors and the rest were other contraceptives.

4.3 Religion

The residents of Bolaang Mongondow Timur Regency are religious people and

digunakan oleh para akseptor KB adalah injeksi yang mencapai 5.452 akseptor dan pil KB sebesar 3.594 akseptor dan sisanya alat kontrasepsi lainnya.

uphold religious harmony.

There are 71 mosques, 98 protestant churches, and 6 Catholic churches in Bolaang Mongondow Timur Regency.

4.3 Agama

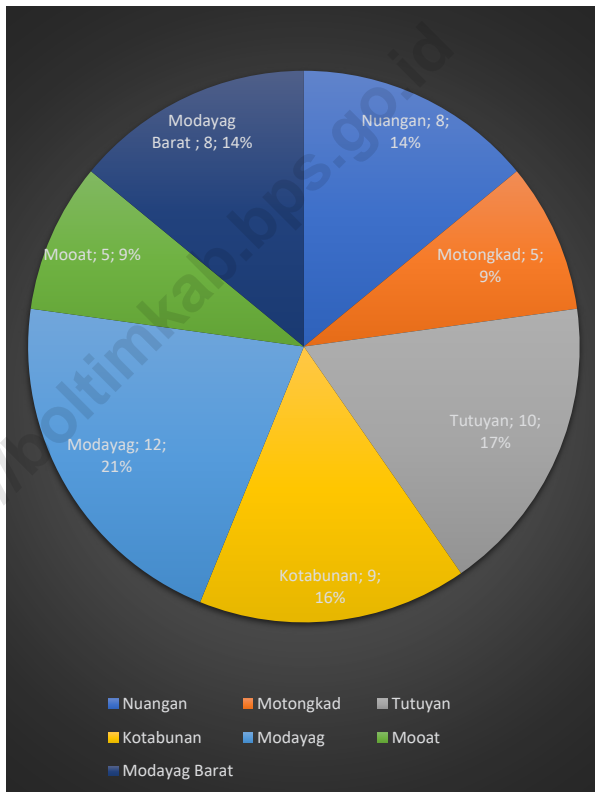
Penduduk Kabupaten Bolaang Mongondow Timur merupakan masyarakat yang beragama dan menjunjung tinggi kerukunan beragama. Tempat peribadatan agama di Kabupaten Bolaang Mongondow Timur ada sebanyak 71 mesjid, 98 gereja protestan, 6 gereja katolik (Tabel 4.3.2).

<https://boltimkab.bps.go.id>

<https://boltimkab.bps.go.id>

Gambar 4.1
Figures

Jumlah Desa¹/Kelurahan yang Memiliki Fasilitas Sekolah Menurut Kecamatan dan Tingkat Pendidikan di Kabupaten Bolaang Mongondow Timur, 2018–2020
Number of Villages¹/Kelurahan Having Educational Facilities by Subdistrict and Educational Level in East Bolaang Mongondow Regency, 2018–2020

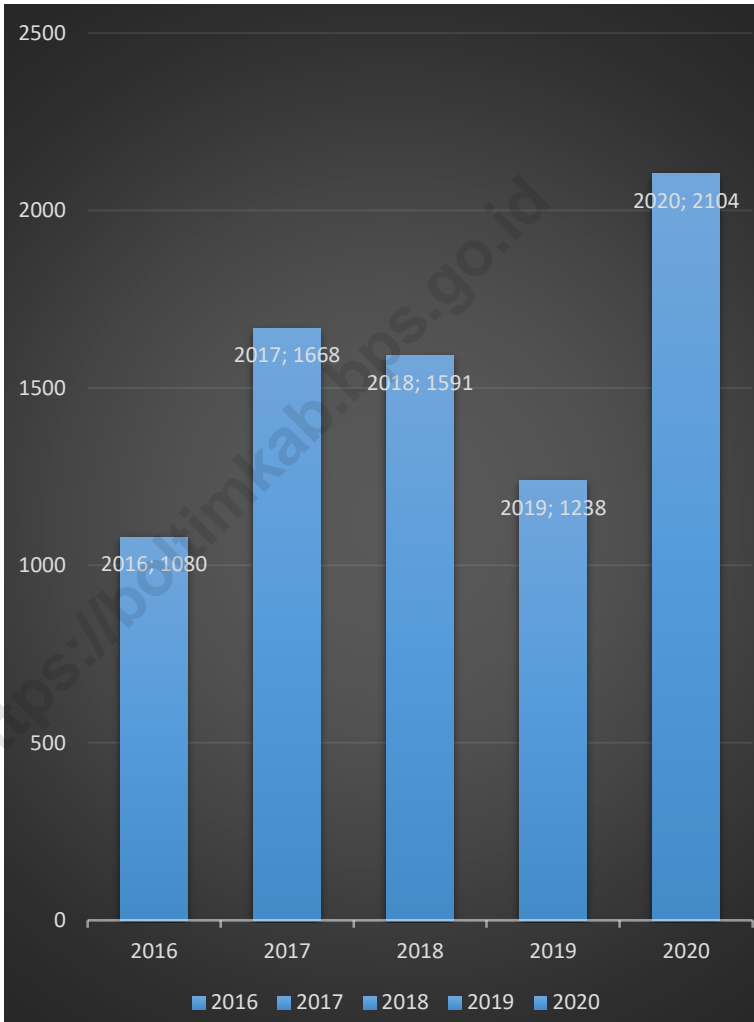


Catatan/Note: ¹ Desa pada tabel ini termasuk Unit Permukiman Transmigrasi (UPT) yang masih dibina oleh kementerian terkait dan nagari di Provinsi Sumatera Barat/Villages in this table include Transmigration Settlement Unit which is still fostered by the relevant ministries and the nagari in the Province of Sumatera Barat

Sumber/Source: BPS, Pendataan Potensi Desa (Podes)/ BPS-Statistics Indonesia, Village Potential Data Collection

Gambar 4.2
Figures

Banyaknya Akseptor Baru KB di Kabupaten Bolaang Mongondow Timur, 2016-2020
The Number of New Acceptors in Bolaang Mongondow Timur Regency, 2016-2020



Catatan/Note: ...

Sumber/Source: Dinas Pengendalian Penduduk dan Keluarga Berencana Kabupaten Bolaang Mongondow Timur

4.1 PENDIDIKAN EDUCATION

Tabel 4.1.1 Jumlah Sekolah, Guru, dan Murid Taman Kanak-Kanak (TK) di Bawah Kementerian Pendidikan dan Kebudayaan Menurut Kecamatan di Kabupaten Bolaang Mongondow Timur, 2019/2020 dan 2020/2021
Number of Schools, Teachers, and Pupils in Kindergarten Under The Ministry of Education and Culture by Subdistrict in East Bolaang Mongondow Regency, 2019/2020 and 2020/2021

Kecamatan Subdistrict	Sekolah/Schools					
	Negeri/Public		Swasta/Private		Jumlah/Total	
	2019/2020	2020/2021	2019/2020	2020/2021	2019/2020	2020/2021
(1)	(2)	(3)	(4)	(5)	(6)	(7)
Nuangan	-	-	11	10	11	10
Motongkad	-	-	-	-	-	-
Tutuyan	1	1	7	7	8	8
Kotabunan	-	-	8	7	8	7
Modayag	-	-	12	12	12	12
Mooat	-	-	-	-	-	-
Modayag Barat	-	-	5	5	5	5
Bolaang Mongondow Timur	1	1	43	41	44	42

Lanjutan Tabel/*Continued Table 4.1.1*

Kecamatan Subdistrict	Guru ¹ /Teachers ¹					
	Negeri/Public		Swasta/Private		Jumlah/Total	
	2019/2020	2020/2021	2019/2020	2020/2021	2019/2020	2020/2021
(1)	(8)	(9)	(10)	(11)	(12)	(13)
Nuangan	-	-	18	21	18	21
Motongkad	-	-	-	-	-	-
Tutuyan	2	2	16	15	18	17
Kotabunan	-	-	17	19	17	19
Modayag	-	-	26	26	26	26
Mooat	-	-	-	-	-	-
Modayag Barat	-	-	9	8	9	8
Bolaang Mongondow Timur	2	2	86	89	88	91

Lanjutan Tabel/*Continued Table 4.1.1*

Kecamatan Subdistrict	Murid/Students					
	Negeri/Public		Swasta/Private		Jumlah/Total	
	2019/2020	2020/2021	2019/2020	2020/2021	2019/2020	2020/2021
(1)	(14)	(15)	(16)	(17)	(18)	(19)
Nuangan	-	-	231	204	231	204
Motongkad	-	-	-	-	-	-
Tutuyan	38	31	147	220	185	251
Kotabunan	-	-	157	240	157	240
Modayag	-	-	244	313	244	313
Mooat	-	-	-	-	-	-
Modayag Barat	-	-	127	103	127	103
Bolaang Mongondow Timur	38	31	906	1 080	944	1 111

Catatan/Note: Jumlah guru termasuk kepala sekolah dan guru/The total of teachers including headmaster and teacher

Sumber/Source: Kementerian Pendidikan dan Kebudayaan, Data Semester Ganjil/Ministry of Educations and Culture, Odd Semester Data

Tabel
Table 4.1.2

**Jumlah Sekolah, Guru, dan Murid Raudatul Athfal (RA)
di Bawah Kementerian Agama Menurut Kecamatan di
Kabupaten Bolaang Mongondow Timur, 2018/2019 dan
2019/2020**

***Number of Schools, Teachers, and Pupils in Raudatul Athfal
(RA) Under The Ministry of Religious Affairs by Subdistrict
in East Bolaang Mongondow Regency, 2018/2019 dan
2019/2020***

Kecamatan Subdistrict	Sekolah/Schools		Guru/Teachers		Murid/Pupils	
	2018/2019	2019/2020	2018/2019	2019/2020	2018/2019	2019/2020
(1)	(2)	(3)	(4)	(5)	(6)	(7)
Nuangan	...	-	...	-	...	-
Motongkad	...	-	...	-	...	-
Tutuyan	...	-	...	-	...	-
Kotabunan	...	1	...	3	...	10
Modayag	...	1	...	2	...	8
Mooat	...	-	...	-	...	-
Modayag Barat	...	2	...	5	...	20
Bolaang Mongondow Timur	...	4	...	10	...	38

Catatan/Note: ...

Sumber/Source: Kementerian Agama, Data Semester Ganjil/Ministry of Religious Affairs, Odd Semester Data

Tabel
Table 4.1.3

**Jumlah Sekolah, Guru, dan Murid Sekolah Dasar (SD)
di Bawah Kementerian Pendidikan dan Kebudayaan
Menurut Kecamatan di Kabupaten Bolaang Mongondow
Timur, 2019/2020 dan 2020/2021**
*Number of Schools, Teachers, and Pupils in Primary Schools
Under The Ministry of Education and Culture by Subdistrict
in East Bolaang Mongondow Regency, 2019/2020 and*

Kecamatan Subdistrict	Sekolah/Schools					
	Negeri/Public		Swasta/Private		Jumlah/Total	
	2019/2020	2020/2021	2019/2020	2020/2021	2019/2020	2020/2021
(1)	(2)	(3)	(4)	(5)	(6)	(7)
Nuangan	13	13	1	1	14	14
Motongkad	-	-	-	-	-	-
Tutuyan	10	10	1	1	11	11
Kotabunan	8	9	-	-	8	9
Modayag	16	16	2	2	18	18
Mooat	-	-	-	-	-	-
Modayag Barat	7	7	1	1	8	8
Bolaang Mongondow Timur	54	55	5	5	59	60

Lanjutan Tabel/*Continued Table* 4.1.3

Kecamatan Subdistrict	Guru ¹ /Teachers ¹					
	Negeri/Public		Swasta/Private		Jumlah/Total	
	2019/2020	2020/2021	2019/2020	2020/2021	2019/2020	2020/2021
(1)	(8)	(9)	(10)	(11)	(12)	(13)
Nuangan	109	120	5	6	114	126
Motongkad	-	-	-	-	-	-
Tutuyan	94	88	9	-	103	88
Kotabunan	91	99	-	-	91	99
Modayag	167	180	16	16	183	196
Mooat	-	-	-	-	-	-
Modayag Barat	77	81	6	6	83	87
Bolaang Mongondow Timur	538	568	36	28	574	596

Lanjutan Tabel/*Continued Table 4.1.3*

Kecamatan Subdistrict	Murid/Students					
	Negeri/Public		Swasta/Private		Jumlah/Total	
	2019/2020	2020/2021	2019/2020	2020/2021	2019/2020	2020/2021
(1)	(14)	(15)	(16)	(17)	(18)	(19)
Nuangan	1 515	1 480	108	112	1 623	1 592
Motongkad	-	-	-	-	-	-
Tutuyan	1 164	1 120	159	130	1 323	1 250
Kotabunan	1 505	1 448	-	-	1 505	1 448
Modayag	1 825	1 744	271	263	2 096	2 007
Mooat	-	-	-	-	-	-
Modayag Barat	666	657	80	78	746	735
Bolaang Mongondow Timur	6 675	6 449	618	583	7 293	7 032

Catatan/Note: ¹ Jumlah guru termasuk kepala sekolah dan guru/The total of teachers including headmaster and teacher

Sumber/Source: Kementerian Pendidikan dan Kebudayaan, Data Semester Ganjil/Ministry of Educations and Culture, Odd Semester Data

Tabel 4.1.4
Table

Jumlah Sekolah, Guru, dan Murid Madrasah Ibtidaiyah (MI) di Bawah Kementerian Agama Menurut Kecamatan Menurut Kecamatan di Kabupaten Bolaang Mongondow Timur, 2018/2019 dan 2019/2020
Number of Schools, Teachers, and Pupils in Madrasah Ibtidaiyah (MI) Under The Ministry of Religious Affairs by Subdistrict in East Bolaang Mongondow Regency, 2018/2019 dan 2019/2020

Kecamatan Subdistrict	Sekolah/Schools		Guru/Teachers		Murid/Pupils	
	2018/2019	2019/2020	2018/2019	2019/2020	2018/2019	2019/2020
(1)	(2)	(3)	(4)	(5)	(6)	(7)
Nuangan
Motongkad
Tutuyan
Kotabunan
Modayag
Mooat
Modayag Barat	...	1	...	29	...	330
Bolaang Mongondow Timur	...	1	...	29	...	330

Catatan/Note: ...

Sumber/Source: Kementerian Agama, Data Semester Ganjil/Ministry of Religious Affairs, Odd Semester Data

Tabel
Table 4.1.5

Jumlah Sekolah, Guru, dan Murid Sekolah Menengah Pertama (SMP) di Bawah Kementerian Pendidikan dan Kebudayaan Menurut Kecamatan di Kabupaten Bolaang Mongondow Timur, 2019/2020 dan 2020/2021
Number of Schools, Teachers, and Pupils in Junior High Schools Under The Ministry of Education and Culture by Subdistrict in East Bolaang Mongondow Regency, 2019/2020 and 2020/2021

Kecamatan Subdistrict	Sekolah/Schools					
	Negeri/Public		Swasta/Private		Jumlah/Total	
	2019/2020	2020/2021	2019/2020	2020/2021	2019/2020	2020/2021
(1)	(2)	(3)	(4)	(5)	(6)	(7)
Nuangan	8	8	-	-	8	8
Motongkad	-	-	-	-	-	-
Tutuyan	3	3	-	-	3	3
Kotabunan	3	3	-	-	3	3
Modayag	7	7	1	1	8	8
Mooat	-	-	-	-	-	-
Modayag Barat	1	1	-	-	1	1
Bolaang Mongondow Timur	22	22	1	1	23	23

Lanjutan Tabel/*Continued Table* 4.1.5

Kecamatan Subdistrict	Guru ¹ /Teachers ¹					
	Negeri/Public		Swasta/Private		Jumlah/Total	
	2019/2020	2020/2021	2019/2020	2020/2021	2019/2020	2020/2021
(1)	(8)	(9)	(10)	(11)	(12)	(13)
Nuangan	98	105	-	-	98	105
Motongkad	-	-	-	-	-	-
Tutuyan	48	51	-	-	48	51
Kotabunan	44	40	-	-	44	40
Modayag	92	93	8	7	100	100
Mooat	-	-	-	-	-	-
Modayag Barat	28	25	-	-	28	25
Bolaang Mongondow Timur	310	314	8	7	318	321

Lanjutan Tabel/Continued Table 4.1.5

Kecamatan Subdistrict	Murid/Students					
	Negeri/Public		Swasta/Private		Jumlah/Total	
	2019/2020	2020/2021	2019/2020	2020/2021	2019/2020	2020/2021
(1)	(14)	(15)	(16)	(17)	(18)	(19)
Nuangan	805	760	-	-	805	760
Motongkad	-	-	-	-	-	-
Tutuyan	556	575	-	-	556	575
Kotabunan	436	455	-	-	436	455
Modayag	513	534	97	114	610	648
Mooat	-	-	-	-	-	-
Modayag Barat	247	219	-	-	247	219
Bolaang Mongondow Timur	2 557	2 543	97	114	2 654	2 657

Catatan/Note: ¹ Jumlah guru termasuk kepala sekolah dan guru/The total of teachers including headmaster and teacher

Sumber/Source: Kementerian Pendidikan dan Kebudayaan, Data Semester Ganjil/Ministry of Educations and Culture, Odd Semester Data

Tabel
Table 4.1.6

Jumlah Sekolah, Guru, dan Murid Madrasah Tsanawiyah (MTs) di Bawah Kementerian Agama Menurut Kecamatan di Kabupaten Bolaang Mongondow Timur, 2018/2019 dan 2019/2020

Number of Schools, Teachers, and Pupils in Madrasah Tsanawiyah (MTs) Under The Ministry of Religious Affairs by Subdistrict in East Bolaang Mongondow Regency, 2018/2019 dan 2019/2020

Kecamatan Subdistrict	Sekolah/Schools		Guru/Teachers		Murid/Pupils	
	2018/2019	2019/2020	2018/2019	2019/2020	2018/2019	2019/2020
(1)	(2)	(3)	(4)	(5)	(6)	(7)
Nuangan	...	-	...	-	...	-
Motongkad	...	-	...	-	...	-
Tutuyan	...	1	...	18	...	218
Kotabunan	...	2	...	24	...	214
Modayag	...	-	...	-	...	-
Mooat	...	-	...	-	...	-
Modayag Barat	...	1	...	40	...	396
Bolaang Mongondow Timur	...	4	...	82	...	828

Catatan/Note: ...

Sumber/Source: Kementerian Agama, Data Semester Ganjil/Ministry of Religious Affairs, Odd Semester Data

Tabel
Table 4.1.7

Jumlah Sekolah, Guru, dan Murid Sekolah Menengah Atas (SMA) di Bawah Kementerian Pendidikan dan Kebudayaan Menurut Kecamatan di Kabupaten Bolaang Mongondow Timur, 2019/2020 dan 2020/2021
Number of Schools, Teachers, and Pupils in Senior High Schools Under The Ministry of Education and Culture by Subdistrict in East Bolaang Mongondow Regency, 2019/2020 and 2020/2021

Kecamatan Subdistrict	Sekolah/Schools					
	Negeri/Public		Swasta/Private		Jumlah/Total	
	2019/2020	2020/2021	2019/2020	2020/2021	2019/2020	2020/2021
(1)	(2)	(3)	(4)	(5)	(6)	(7)
Nuangan	-	-	-	-	-	-
Motongkad	-	-	-	-	-	-
Tutuyan	1	1	-	-	1	1
Kotabunan	1	1	-	-	1	1
Modayag	1	1	1	1	2	2
Mooat	-	-	-	-	-	-
Modayag Barat	-	-	-	-	-	-
Bolaang Mongondow Timur	3	3	1	1	4	4

Lanjutan Tabel/*Continued Table 4.1.7*

Kecamatan Subdistrict	Guru ¹ /Teachers ¹					
	Negeri/Public		Swasta/Private		Jumlah/Total	
	2019/2020	2020/2021	2019/2020	2020/2021	2019/2020	2020/2021
(1)	(8)	(9)	(10)	(11)	(12)	(13)
Nuangan	-	-	-	-	-	-
Motongkad	-	-	-	-	-	-
Tutuyan	24	24	-	-	24	24
Kotabunan	24	24	-	-	24	24
Modayag	29	31	2	2	31	33
Mooat	-	-	-	-	-	-
Modayag Barat	-	-	-	-	-	-
Bolaang Mongondow Timur	77	79	2	2	79	81

Lanjutan Tabel/Continued Table 4.1.7

Kecamatan Subdistrict	Murid/Students					
	Negeri/Public		Swasta/Private		Jumlah/Total	
	2019/2020	2020/2021	2019/2020	2020/2021	2019/2020	2020/2021
(1)	(14)	(15)	(16)	(17)	(18)	(19)
Nuangan	-	-	-	-	-	-
Motongkad	-	-	-	-	-	-
Tutuyan	349	335	-	-	349	335
Kotabunan	322	312	-	-	322	312
Modayag	450	416	27	17	477	433
Mooat	-	-	-	-	-	-
Modayag Barat	-	-	-	-	-	-
Bolaang Mongondow Timur	1 121	1 063	27	17	1 148	1 080

Catatan/Note: ¹ Jumlah guru termasuk kepala sekolah dan guru/The total of teachers including headmaster and teacher

Sumber/Source: Kementerian Pendidikan dan Kebudayaan, Data Semester Ganjil/Ministry of Educations and Culture, Odd Semester Data

Tabel
Table 4.1.8

Jumlah Sekolah, Guru, dan Murid Sekolah Menengah Kejuruan (SMK) di Bawah Kementerian Pendidikan dan Kebudayaan Menurut Kecamatan di Kabupaten Bolaang Mongondow Timur, 2019/2020 dan 2020/2021
Number of Schools, Teachers, and Pupils in Vocational High Schools Under The Ministry of Education and Culture by Subdistrict in East Bolaang Mongondow Regency, 2019/2020 and 2020/2021

Kecamatan Subdistrict	Sekolah/Schools					
	Negeri/Public		Swasta/Private		Jumlah/Total	
	2019/2020	2020/2021	2019/2020	2020/2021	2019/2020	2020/2021
(1)	(2)	(3)	(4)	(5)	(6)	(7)
Nuangan	3	3	-	-	3	3
Motongkad	-	-	-	-	-	-
Tutuyan	1	1	-	-	1	1
Kotabunan	1	1	-	-	1	1
Modayag	2	2	-	-	2	2
Mooat	-	-	-	-	-	-
Modayag Barat	1	1	2	2	3	3
Bolaang Mongondow Timur	8	8	2	2	10	10

Lanjutan Tabel/Continued Table 4.1.8

Kecamatan Subdistrict	Guru ¹ /Teachers ¹					
	Negeri/Public		Swasta/Private		Jumlah/Total	
	2019/2020	2020/2021	2019/2020	2020/2021	2019/2020	2020/2021
(1)	(8)	(9)	(10)	(11)	(12)	(13)
Nuangan	42	47	-	-	42	47
Motongkad	-	-	-	-	-	-
Tutuyan	24	24	-	-	24	24
Kotabunan	30	30	-	-	30	30
Modayag	25	26	-	-	25	26
Mooat	-	-	-	-	-	-
Modayag Barat	19	21	32	30	51	51
Bolaang Mongondow Timur	140	148	32	30	172	178

Lanjutan Tabel/*Continued Table 4.1.8*

Kecamatan Subdistrict	Murid/Students					
	Negeri/Public		Swasta/Private		Jumlah/Total	
	2019/2020	2020/2021	2019/2020	2020/2021	2019/2020	2020/2021
(1)	(14)	(15)	(16)	(17)	(18)	(19)
Nuangan	465	472	-	-	465	472
Motongkad	-	-	-	-	-	-
Tutuyan	254	228	-	-	254	228
Kotabunan	317	303	-	-	317	303
Modayag	176	169	-	-	176	169
Mooat	-	-	-	-	-	-
Modayag Barat	155	242	125	142	280	384
Bolaang Mongondow Timur	1 367	1 414	125	142	1 492	1 556

Catatan/Note: 1 Guru yang mengajar di 2 sekolah atau lebih dihitung di masing-masing sekolah. Jumlah guru termasuk kepala sekolah dan guru/*The teacher who taught in two schools or more counted in every school. The total of teachers including headmaster and teacher*

Sumber/Source: Kementerian Pendidikan dan Kebudayaan, Sistem Data Pokok Pendidikan, data semester ganjil laporan sampai dengan 2020/*Ministry of Educations and Culture, Basic Education Data System, odd semester report data up to 2020*

Tabel
Table 4.1.9

Jumlah Sekolah, Guru, dan Murid Madrasah Aliyah (MA) di Bawah Kementerian Agama Menurut Kecamatan di Kabupaten Bolaang Mongondow Timur, 2018/2019 dan 2019/2020

Number of Schools, Teachers, and Pupils in Madrasah Aliyah (MA) Under the Ministry of Religious Affairs by Subdistrict in East Bolaang Mongondow Regency, 2018/2019 dan 2019/2020

Kecamatan Subdistrict	Sekolah/Schools					
	Negeri/Public		Swasta/Private		Jumlah/Total	
	2018/2019	2019/2020	2018/2019	2019/2020	2018/2019	2019/2020
(1)	(2)	(3)	(4)	(5)	(6)	(7)
Nuangan	...	-	...	-	...	-
Motongkad	...	-	...	-	...	-
Tutuyan	...	-	...	-	...	-
Kotabunan	...	-	...	-	...	-
Modayag	...	-	...	-	...	-
Mooat	...	-	...	-	...	-
Modayag Barat	...	-	...	1	...	1
Bolaang Mongondow Timur	...	-	...	1	...	1

Lanjutan Tabel/*Continued Table* 4.1.9

Kecamatan Subdistrict	Guru ¹ /Teachers ¹					
	Negeri/Public		Swasta/Private		Jumlah/Total	
	2018/2019	2019/2020	2018/2019	2019/2020	2018/2019	2019/2020
(1)	(8)	(9)	(10)	(11)	(12)	(13)
Nuangan	...	-	...	-	...	-
Motongkad	...	-	...	-	...	-
Tutuyan	...	-	...	-	...	-
Kotabunan	...	-	...	-	...	-
Modayag	...	-	...	-	...	-
Mooat	...	-	...	-	...	-
Modayag Barat	...	-	...	6	...	6
Bolaang Mongondow Timur	...	-	...	6	...	6

Lanjutan Tabel/Continued Table 4.1.9

Kecamatan Subdistrict	Murid/Students					
	Negeri/Public		Swasta/Private		Jumlah/Total	
	2018/2019	2019/2020	2018/2019	2019/2020	2018/2019	2019/2020
(1)	(14)	(15)	(16)	(17)	(18)	(19)
Nuangan	...	-	...	-	...	-
Motongkad	...	-	...	-	...	-
Tutuyan	...	-	...	-	...	-
Kotabunan	...	-	...	-	...	-
Modayag	...	-	...	-	...	-
Mooat	...	-	...	-	...	-
Modayag Barat	...	-	...	25	...	25
Bolaang Mongondow Timur	...	-	...	25	...	25

Catatan/Note: ...

Sumber/Source: Kementerian Agama, Data Semester Ganjil/Ministry of Religious Affairs, Odd Semester Data

Tabel
Table 4.1.10

Jumlah Desa¹/Kelurahan yang Memiliki Fasilitas Sekolah Menurut Kecamatan dan Tingkat Pendidikan di Kabupaten Bolaang Mongondow Timur, 2018–2020
Number of Villages¹/Kelurahan Having Educational Facilities by Subdistrict and Educational Level in East Bolaang Mongondow Regency, 2018–2020

Kecamatan Subdistrict	SD Primary School		
	2018	2019	2020
(1)	(2)	(3)	(4)
Nuangan	8	8	8
Motongkad	6	5	7
Tutuyan	10	10	10
Kotabunan	8	9	9
Modayag	12	12	12
Mooat	6	5	6
Modayag Barat	8	8	9
Bolaang Mongondow Timur	58	57	62

Lanjutan Tabel/*Continued Table* 4.1.10

Kecamatan Subdistrict	SMP Junior High School		
	2018	2019	2020
(1)	(5)	(6)	(7)
Nuangan	4	4	4
Motongkad	4	4	4
Tutuyan	4	4	4
Kotabunan	5	5	5
Modayag	5	5	5
Mooat	4	3	3
Modayag Barat	2	2	2
Bolaang Mongondow Timur	28	27	27

Lanjutan Tabel/*Continued Table* 4.1.10

Kecamatan Subdistrict	SMA Senior High School		
	2018	2019	2020
(1)	(8)	(9)	(10)
Nuangan	0	0	0
Motongkad	0	0	0
Tutuyan	1	1	1
Kotabunan	1	1	1
Modayag	1	1	1
Mooat	1	1	1
Modayag Barat	2	1	2
Bolaang Mongondow Timur	6	5	6

Lanjutan Tabel/*Continued Table* 4.1.10

Kecamatan Subdistrict	SMK Vocational School		
	2018	2019	2020
(1)	(11)	(12)	(13)
Nuangan	2	1	1
Motongkad	1	1	1
Tutuyan	1	1	1
Kotabunan	2	1	1
Modayag	1	1	1
Mooat	2	2	2
Modayag Barat	2	3	3
Bolaang Mongondow Timur	11	10	10

Lanjutan Tabel/*Continued Table* 4.1.10

Kecamatan <i>Subdistrict</i>	Perguruan Tinggi <i>University</i>		
	2018	2019	2020
(1)	(14)	(15)	(16)
Nuangan	0	0	0
Motongkad	0	0	0
Tutuyan	0	0	0
Kotabunan	0	0	0
Modayag	0	0	0
Mooat	1	1	1
Modayag Barat	0	0	0
Bolaang Mongondow Timur	1	1	1

Catatan/*Note*: ¹ Desa pada tabel ini termasuk Unit Permukiman Transmigrasi (UPT) yang masih dibina oleh kementerian terkait dan nagari di Provinsi Sumatera Barat/*Villages in this table include Transmigration Settlement Unit which is still fostered by the relevant ministries and the nagari in the Province of Sumatera Barat*

Sumber/*Source*: BPS, Pendataan Potensi Desa (Podes)/ *BPS-Statistics Indonesia, Village Potential Data Collection*

Tabel
Table 4.1.11

Angka Partisipasi Murni (APM) dan Angka Partisipasi Kasar (APK) Menurut Jenjang Pendidikan di Kabupaten Bolaang Mongondow Timur, 2019 dan 2020
Net Participation Rates and Gross Participation Rates by Educational Level in East Bolaang Mongondow Regency, 2019 and 2020

Jenjang Pendidikan Educational Level	Angka Partisipasi Murni (APM) Net Participation Rates		Angka Partisipasi Kasar (APK) Gross Participation Rates	
	2019	2020	2019	2020
(1)	(2)	(3)	(4)	(5)
SD/MI Elementary School	98.56	98,81	...	113,74
SMP/MTs Junior High School	66.54	67,05	...	80,75
SMA/SMK/MA Senior High School	58.64	59,53	...	91,20

Catatan/Note: ...

Sumber/Source: BPS, Survei Sosial Ekonomi Nasional (Susenas)/BPS-Statistics Indonesia, National Socioeconomic Survey

Tabel
Table 4.1.12

Persentase Penduduk Berumur 15 Tahun ke Atas yang Melek Huruf Menurut Kelompok Umur di Kabupaten Bolaang Mongondow Timur, 2019 dan 2020
Percentage of Literate People Aged 15 Years and Over by Age Group in East Bolaang Mongondow Regency, 2019 and 2020

Kelompok Umur Age Group	2019	2020
(1)	(2)	(3)
15–19	100.00%	100.00%
20–24	100.00%	98.98%
25–29	99.50%	100.00%
30–34	100.00%	99.05%
35–39	100.00%	99.36%
40–44	100.00%	100.00%
45–49	100.00%	100.00%
50+	100.00%	99.59%
Jumlah/Total	99.94%	99.62%
15–24	100.00%	99.52%
15–44	99.91%	99.57%
15+	99.94%	99.62%
45+	100.00%	99.70%

Catatan/Note: ...

Sumber/Source: BPS, Survei Sosial Ekonomi Nasional (Susenas)/BPS-Statistics Indonesia, National Socioeconomic Survey

4.2 KESEHATAN HEALTH

Tabel 4.2.1 **Jumlah Desa¹/Kelurahan Yang Memiliki Sarana Kesehatan Menurut Kecamatan di Kabupaten Bolaang Mongondow Timur, 2018–2020**
Number of Villages¹/Kelurahan Having Health Facilities by Subdistrict in East Bolaang Mongondow, 2018–2020

Kecamatan Subdistrict	Rumah Sakit Hospital		
	2018	2019	2020
(1)	(2)	(3)	(4)
Nuangan	0	0	0
Motongkad	0	0	0
Tutuyan	0	0	0
Kotabunan	0	0	0
Modayag	0	0	0
Mooat	0	0	0
Modayag Barat	0	0	0
Bolaang Mongondow Timur	0	0	0

Lanjutan Tabel/*Continued Table* 4.2.1

Kecamatan <i>Subdistrict</i>	Rumah Sakit Bersalin <i>Maternity Hospital</i>		
	2018	2019	2020
(1)	(5)	(6)	(7)
Nuangan	0	0	0
Motongkad	0	0	0
Tutuyan	0	0	0
Kotabunan	0	0	0
Modayag	0	0	0
Mooat	0	0	0
Modayag Barat	0	0	0
Bolaang Mongondow Timur	0	0	0

Lanjutan Tabel/Continued Table 4.2.1

Kecamatan Subdistrict	Poliklinik Polyclinic		
	2018	2019	2020
(1)	(8)	(9)	(10)
Nuangan	0	0	0
Motongkad	0	0	0
Tutuyan	3	0	0
Kotabunan	0	0	0
Modayag	0	0	0
Mooat	0	0	0
Modayag Barat	1	0	0
Bolaang Mongondow Timur	4	0	0

Lanjutan Tabel/*Continued Table 4.2.1*

Kecamatan <i>Subdistrict</i>	Puskesmas <i>Public Health Center</i>		
	2018	2019	2020
(1)	(11)	(12)	(13)
Nuangan	1	1	1
Motongkad	0	1	1
Tutuyan	1	1	1
Kotabunan	2	2	2
Modayag	1	1	1
Mooat	1	1	1
Modayag Barat	1	1	1
Bolaang Mongondow Timur	7	8	8

Lanjutan Tabel/Continued Table 4.2.1

Kecamatan Subdistrict	Puskesmas Pembantu Subsidiary of Public Health Center		
	2018	2019	2020
(1)	(14)	(15)	(16)
Nuangan	4	4	1
Motongkad	5	5	2
Tutuyan	4	5	4
Kotabunan	4	4	2
Modayag	2	2	2
Mooat	1	2	0
Modayag Barat	4	4	2
Bolaang Mongondow Timur	24	26	13

Lanjutan Tabel/*Continued Table 4.2.1*

Kecamatan Subdistrict	Apotek Pharmacy		
	2018	2019	2020
(1)	(17)	(18)	(19)
Nuangan	0	0	0
Motongkad	0	0	0
Tutuyan	1	3	2
Kotabunan	1	1	1
Modayag	0	1	2
Mooat	0	0	0
Modayag Barat	0	0	0
Bolaang Mongondow Timur	2	5	5

Catatan/*Note*: ¹ Desa pada tabel ini termasuk Unit Permukiman Transmigrasi (UPT) yang masih dibina oleh kementerian terkait dan nagari di Provinsi Sumatera Barat/*Villages in this table include Transmigration Settlement Unit which is still fostered by the relevant ministries and the nagari in the Province of Sumatera Barat*

Sumber/*Source*: BPS, Pendataan Potensi Desa (Podes)/*BPS-Statistics Indonesia, Village Potential Data Collecting*

Tabel
Table 4.2.2**Banyaknya Akseptor Baru KB di Kabupaten Bolaang
Mongondow Timur, 2016-2020**
*The Number of New Acceptors in Bolaang Mongondow
Timur Regency, 2016-2020*

Komoditas Comodity	2016	2017	2018	2019	2020
(1)	(2)	(3)	(4)	(5)	(6)
Nuangan	262	394	230	33	188
Motongkad	-	-	-	95	322
Tutuyan	164	212	204	95	215
Kotabunan	298	557	829	590	499
Modayag	235	311	235	225	374
Mooat	-	-	-	135	215
Modayag Barat	121	194	93	65	291
Bolaang Mongondow Timur	1 080	1 668	1 591	1 238	2 104

Catatan/Note: ...

Sumber/Source: Dinas Pengendalian Penduduk dan Keluarga Berencana Kabupaten Bolaang Mongondow Timur

Tabel
Table 4.2.3

**Banyaknya Petugas Kelarga Berencana di Kabupaten
Bolaang Mongondow Timur, 2016-2020**
*Number of Family Planning Officers in Bolaang Mongondow
Timur Regency, 2016-2020*

Komoditas Comodity	2016	2017	2018	2019	2020
(1)	(2)	(3)	(4)	(5)	(6)
Nuangan	1	1	1	-	-
Motongkad	1	1	1	1	1
Tutuyan	1	1	-	-	-
Kotabunan	1	1	1	1	1
Modayag	1	1	1	1	1
Mooat	1	1	1	1	1
Modayag Barat	1	1	1	1	1
Bolaang Mongondow Timur	7	7	6	5	5

Catatan/Note: ...

Sumber/Source: Dinas Pengendalian Penduduk dan Keluarga Berencana Kabupaten Bolaang Mongondow Timur

Tabel
Table 4.2.4**Banyaknya Pencapaian Peserta KB Aktif, dan Cara Alat Kontrasepsi Dipakai di Kabupaten Bolaang Mongondow Timur, 2017-2020**
Achievements of Active Family Planning Participants, and How Contraceptives Are Used in East Bolaang Mongondow Regency, 2017-2020

Kecamatan Subdistrict	Pil				IUD			
	2017	2018	2019	2020	2017	2018	2019	2020
(1)	(2)	(3)	(4)	(5)	(6)	(7)	(8)	(9)
Nuangan	975	976	2 007	367	24	15	40	31
Motongkad	0	0	0	0	0	0	0	0
Tutuyan	598	598	492	621	45	45	54	75
Kotabunan	843	725	800	805	45	45	50	50
Modayag	376	408	884	1 313	6	30	93	81
Mooat	0	0	0	0	0	0	0	0
Modayag Barat	108	149	458	488	1	0	12	22
Bolaang Mongondow Timur	2 900	2 856	4 641	3 594	121	135	249	259

Lanjutan Tabel/*Continued Table 4.2.4*

Kecamatan Subdistrict	Kondom				MOW			
	2017	2018	2019	2020	2017	2018	2019	2020
(1)	(2)	(3)	(4)	(5)	(6)	(7)	(8)	(9)
Nuangan	0	8	330	10	38	30	70	22
Motongkad	0	0	0	0	0	0	0	0
Tutuyan	11	11	3	2	43	43	101	91
Kotabunan	95	80	10	10	36	35	41	46
Modayag	1	64	73	111	21	42	146	142
Mooat	0	0	0	0	0	0	0	0
Modayag Barat	0	1	4	6	17	32	80	82
Bolaang Mongondow Timur	107	164	420	139	155	182	438	383

Lanjutan Tabel/*Continued Table 4.2.4*

Kecamatan Subdistrict	MOP				Implan			
	2017	2018	2019	2020	2017	2018	2019	2020
(1)	(2)	(3)	(4)	(5)	(6)	(7)	(8)	(9)
Nuangan	9	5	12	6	345	379	1 550	977
Motongkad	0	0	0	0	0	0	0	0
Tutuyan	18	18	11	11	402	420	479	515
Kotabunan	10	10	10	10	505	529	530	498
Modayag	9	16	10	10	273	545	609	712
Mooat	0	0	0	0	0	0	0	0
Modayag Barat	1	0	0	0	93	135	163	153
Bolaang Mongondow Timur	47	49	43	37	1 618	2 008	3 331	2 855

Lanjutan Tabel/*Continued Table* 4.2.4

Kecamatan <i>Subdistrict</i>	Injeksi				Jumlah/Total			
	2017	2018	2019	2020	2017	2018	2019	2020
(1)	(2)	(3)	(4)	(5)	(6)	(7)	(8)	(9)
Nuangan	1 079	1 225	3 190	1 030	2 470	2 638	7 199	2 443
Motongkad	0	0	0	0	0	0	0	0
Tutuyan	576	606	669	694	1 693	1 741	1 809	2 009
Kotabunan	947	829	916	900	2 481	2 253	2 357	2 319
Modayag	12	253	1 557	1 906	698	1 358	3 372	4 275
Mooat	0	0	0	0	0	0	0	0
Modayag Barat	76	167	774	922	296	484	1 491	1 673
Bolaang Mongondow Timur	2 690	3 080	7 106	5 452	7 638	8 474	162 28	12 719

Catatan/*Note*: ...Sumber/*Source*: Dinas Pengendalian Penduduk dan Keluarga Berencana Kabupaten Bolaang Mongondow Timur

Tabel
Table 4.2.5

Banyaknya Pencapaian Peserta Akseptor Baru menurut Cara Alat Kontrasepsi Dipakai di Kabupaten Bolaang Mongondow Timur, 2019-2020
Number of Achievements of New Acceptance Participants according to How Contraceptives Are Used in East Bolaang Mongondow Regency, 2019-2020

Bulan Month	Pil		IUD	
	2019	2020	2019	2020
(1)	(2)	(3)	(4)	(5)
Januari/January	86	16	0	0
Februari/February	110	8	0	0
Maret/March	28	11	1	0
April/April	27	13	0	0
Mei/May	30	14	0	0
Juni/June	25	21	0	0
Juli/July	28	18	0	0
Agustus/August	13	31	0	0
September/September	5	94	0	0
Oktober/October	13	13	0	0
November/November	22	0	0	0
Desember/December	18	0	1	0
Bolaang Mongondow Timur	405	239	2	0

Lanjutan Tabel/*Continued Table* 4.2.5

Bulan Month	Kondom		MOW	
	2019	2020	2019	2020
(1)	(2)	(3)	(4)	(5)
Januari/January	2	2	0	0
Februari/February	7	1	0	0
Maret/March	6	0	0	0
April/April	3	3	0	0
Mei/May	7	5	0	0
Juni/June	3	2	0	0
Juli/July	4	3	0	0
Agustus/August	2	2	0	0
September/September	3	2	0	0
Oktober/October	3	2	0	0
November/November	1	0	0	0
Desember/December	0	0	0	0
Bolaang Mongondow Timur	41	22	0	0

Lanjutan Tabel/*Continued Table 4.2.5*

Bulan Month	MOP		Implan	
	2019	2020	2019	2020
(1)	(2)	(3)	(4)	(5)
Januari/January	0	0	12	0
Februari/February	0	0	21	1
Maret/March	1	0	26	11
April/April	0	0	8	9
Mei/May	0	0	4	6
Juni/June	0	0	3	29
Juli/July	0	0	13	3
Agustus/August	0	2	10	4
September/September	0	0	7	33
Oktober/October	0	0	13	18
November/November	0	0	4	0
Desember/December	0	0	3	0
Bolaang Mongondow Timur	1	2	124	114

Lanjutan Tabel/*Continued Table* 4.2.5

Bulan Month	Injeksi		Jumlah/Total	
	2019	2020	2019	2020
(1)	(2)	(3)	(4)	(5)
Januari/January	117	15	217	33
Februari/February	104	42	242	52
Maret/March	43	36	105	58
April/April	48	42	86	67
Mei/May	48	46	89	71
Juni/June	37	48	68	100
Juli/July	46	44	91	68
Agustus/August	25	37	50	76
September/September	36	116	51	245
Oktober/October	42	92	71	125
November/November	39	0	66	0
Desember/December	40	0	62	0
Bolaang Mongondow Timur	625	518	1 198	895

Catatan/Note: ...

Sumber/Source: Dinas Pengendalian Penduduk dan Keluarga Berencana Kabupaten Bolaang Mongondow Timur

Tabel 4.2.6 **Banyaknya Klinik Keluarga Berencana di Kabupaten Bolaang Mongondow Timur, 2018 - 2020**
Table **Number of Family Planning Clinics in Bolaang Mongondow Timur Regency, 2018 - 2020**

Kecamatan Subdistrict	Banyaknya Klinik KB / Tahun		
	2018	2019	2020
(1)	(8)	(9)	(10)
Nuangan	1	1	1
Motongkad	1	1	1
Tutuyan	1	1	1
Kotabunan	2	2	2
Modayag	2	2	2
Mooat	1	1	1
Modayag Barat	1	1	1
Bolaang Mongondow Timur	9	9	9

Catatan/Note: ...

Sumber/Source: Dinas Pengendalian Penduduk dan Keluarga Berencana Kabupaten Bolaang Mongondow Timur

Tabel
Table 4.2.7

**Banyaknya Tenaga Medis Keluarga Berencana di
Kabupaten Bolaang Mongondow Timur, 2018 - 2020**
**Number of Family Planning Medical Personnel in East
Bolaang Mongondow Regency, 2018 - 2020**

Kecamatan Subdistrict	Banyaknya Tenaga Medis / Tahun		
	2018	2019	2020
(1)	(8)	(9)	(10)
Nuangan	2	2	2
Motongkad	2	2	2
Tutuyan	2	2	2
Kotabunan	2	2	2
Modayag	5	5	5
Mooat	-	2	2
Modayag Barat	2	2	2
Bolaang Mongondow Timur	15	17	17

Catatan/Note: ...

Sumber/Source: Dinas Pengendalian Penduduk dan Keluarga Berencana Kabupaten Bolaang Mongondow Timur

Tabel 4.2.8 **Banyaknya Pasangan Usia Subur di Kabupaten Bolaang Mongondow Timur, 2018 - 2020**
Number of Fertile Aged Couples in East Bolaang Mongondow Regency, 2018 - 2020

Kecamatan Subdistrict	Banyaknya Pasangan Usia Subur / Tahun		
	2018	2019	2020
(1)	(8)	(9)	(10)
Nuangan	3 646	6 068	3 078
Motongkad	0	0	0
Tutuyan	3 250	2 781	2 855
Kotabunan	2 882	2 704	2 663
Modayag	3 910	4 109	4 956
Mooat	0	0	0
Modayag Barat	2 067	2 092	2 121
Bolaang Mongondow Timur	15 755	17 754	15 673

Catatan/Note: ...

Sumber/Source: Dinas Pengendalian Penduduk dan Keluarga Berencana Kabupaten Bolaang Mongondow Timur

Tabel
Table 4.2.9

Banyaknya Pasangan Usia Subur yang Bukan Peserta Keluarga Berencana di Kabupaten Bolaang Mongondow Timur, 2018 - 2020
The Number of Fertile Couples Who Are Not Participants in Family Planning in East Bolaang Mongondow Regency, 2018 - 2020

Kecamatan Subdistrict	Banyaknya Pasangan Usia Subur bukan Peserta KB/ Tahun		
	2018	2019	2020
(1)	(8)	(9)	(10)
Nuangan	208	547	635
Motongkad	-	-	-
Tutuyan	692	710	846
Kotabunan	368	368	344
Modayag	561	730	681
Mooat	-	-	-
Modayag Barat	430	464	448
Bolaang Mongondow Timur	2 259	2 819	2 954

Catatan/Note: ...

Sumber/Source: Dinas Pengendalian Penduduk dan Keluarga Berencana Kabupaten Bolaang Mongondow Timur

4.3 AGAMA DAN SOSIAL LAINNYA RELIGION AND OTHER SOCIAL AFFAIRS

Tabel 4.3.1 Jumlah Penduduk Menurut Kecamatan dan Agama yang Dianut di Kabupaten Bolaang Mongondow Timur, 2020
Population by Subdistrict and Religion in East Bolaang Mongondow Regency, 2019

Kecamatan Subdistrict	Islam	Protestan Protestant	Katolik Catholic	Hindu	Budha Buddha	Lainnya Others
(1)	(2)	(3)	(4)	(5)	(6)	(7)
Nuangan	8 563	1 666	1	1	-	-
Motongkad	4 647	3 340	45	-	-	-
Tutuyan	10 791	4 703	90	3	-	1
Kotabunan	13 674	2 092	72	-	2	-
Modayag	14 002	4 380	156	4	1	-
Mooat	327	5 308	1 288	-	-	-
Modayag Barat	10 911	1 901	10	-	-	-
Bolaang Mongondow Timur	62 915	23 390	1 662	8	3	1

Catatan/Note: Data tahun 2020 belum tersedia

Sumber/Source: Dinas Kependudukan dan Catatan Sipil, Kabupaten Bolaang Mongondow Timur

Tabel
Table 4.3.2

**Jumlah Tempat Peribadatan Menurut Kecamatan di
Kabupaten Bolaang Mongondow Timur, 2020**
*Number of Places of Worship by Subdistrict in East Bolaang
Mongondow Regency, 2020*

Kecamatan Subdistrict	Masjid ¹ Mosque ¹	Mushola ¹ Pray Room ¹	Gereja Protestan Protestant Church	Gereja Katholik Catholic Church	Pura Temple	Vihara
(1)	(2)	(3)	(4)	(5)	(6)	(7)
Nuangan	10	...	22	1	0	0
Motongkad	10	...	11	0	0	0
Tutuyan	7	...	12	1	0	0
Kotabunan	15	...	9	0	0	0
Modayag	16	...	16	2	0	0
Mooat	1	...	20	2	0	0
Modayag Barat	12	...	8	0	0	0
Bolaang Mongondow Timur	71	...	98	6	0	0

Catatan/Note: 1 Masjid dan mushola dihitung menjadi 1

Sumber/Source: Kementerian Agama Republik Indonesia, Kantor Kementerian Agama Kabupaten Bolaang Mongondow Timur

Tabel 4.3.3 Jumlah Desa¹/Kelurahan yang Mengalami Bencana Alam² Menurut Kecamatan di Kabupaten Bolaang Mongondow Timur, 2014, 2018, dan 2019
Number of Villages¹/Kelurahan that Had Natural Disaster² by Subdistrict in East Bolaang Mongondow Regency, 2014, 2018, dan 2019

Kecamatan Subdistrict	Banjir/Flood		
	2011	2014	2018
(1)	(2)	(3)	(4)
Nuangan	5	11	4
Motongkad	4
Tutuyan	8	4	5
Kotabunan	2	6	1
Modayag	1	1	2
Mooat	0
Modayag Barat	0	0	0
Bolaang Mongondow Timur	16	22	16

Lanjutan Tabel/*Continued Table* 4.3.3

Kecamatan <i>Subdistrict</i>	Gempa Bumi/ <i>Earthquake</i>		
	2011	2014	2018
(1)	(5)	(6)	(7)
Nuangan	0	0	0
Motongkad	0
Tutuyan	0	0	1
Kotabunan	0	0	0
Modayag	0	0	0
Mooat	0
Modayag Barat	0	0	0
Bolaang Mongondow Timur	0	0	1

Lanjutan Tabel/*Continued Table 4.3.3*

Kecamatan Subdistrict	Tanah Longsor/Landslide		
	2011	2014	2018
(1)	(8)	(9)	(10)
Nuangan	0	5	4
Motongkad	0
Tutuyan	0	6	2
Kotabunan	1	2	3
Modayag	2	3	3
Mooat	0
Modayag Barat	0	0	0
Bolaang Mongondow Timur	3	16	12

Catatan/Note: ¹ Desa pada tabel ini termasuk Unit Permukiman Transmigrasi (UPT) yang masih dibina oleh kementerian terkait dan nagari di Provinsi Sumatera Barat/Villages in this table are included in Transmigration Settlement Unit which is still fostered by the relevant ministries and the nagari in the Province of Sumatera Barat

² Terjadi dalam tiga tahun terakhir sampai dengan saat pencacahan/Occurred during the last three years by the time of enumeration

Sumber/Source: BPS, Pendataan Potensi Desa (Podes)/BPS-Statistics Indonesia, Village Potential Data Collecting

Tabel
Table 4.3.4**Banyaknya Nikah Rujuk menurut Bulan di Kabupaten Bolaang Mongondow Timur, 2020**
Number of Referred Marriages in Bolaang Mongondow Timur Regency, 2020

Bulan Month	Lokasi Pernikahan	
	Dalam Kantor Inside Office	Luar Kantor Outside of Office
(1)	(2)	(3)
Januari/January	16	27
Februari/February	12	43
Maret/March	14	41
April/April	11	8
Mei/May	2	1
Juni/June	26	21
Juli/July	17	16
Agustus/August	20	35
September/September	18	33
Oktober/October	27	35
November/November	18	20
Desember/December	15	12
Jumlah / Total	196	292

Catatan/Note:

Sumber/Source: Kementerian Agama Republik Indonesia, Kantor Kementerian Agama Kabupaten Bolaang Mongondow Timur

Tabel 4.3.5 Banyaknya Nikah Rujuk menurut Kecamatan di Kabupaten Bolaang Mongondow Timur, 2020
Number of Referred Marriages in East Bolaang Mongondow Regency, 2020

Kecamatan Subdistrict	Lokasi Pernikahan		
	Dalam Kantor Inside Office	Luar Kantor Outside of Office	Jumlah Total
(1)	(2)	(3)	(4)
Nuangan	32	43	75
Motongkad	-	-	-
Tutuyan	19	54	73
Kotabunan	56	64	120
Modayag	52	58	110
Mooat	-	-	-
Modayag Barat	37	73	110
Jumlah / Total	196	292	488

Catatan/Note:

Sumber/Source: Kementerian Agama Republik Indonesia, Kantor Kementerian Agama Kabupaten Bolaang Mongondow Timur

Tabel
Table 4.3.6

**Perkembangan Jumlah Jemaah Haji Reguler Yang
Diberangkatkan ke Tanah Suci menurut Jenis Kelamin,
2014 - 2020**
*Number of Moslem Pilgrims Departing for Mecca by Sex,
2014 - 2020*

Tahun Year	Garis Kemiskinan (rupiah/kapita/bulan) Poverty Line (rupiah/capita/month)	Jumlah Penduduk Miskin (ribu) Number of Poor People (thousand)	Persentase Penduduk Miskin Percentage of Poor People
(1)	(2)	(3)	(4)
2014	12	15	27
2015	7	9	16
2016	5	4	9
2017	5	16	21
2018	7	6	13
2019	8	22	30
2020	-	-	-

Catatan/Note:

Sumber/Source: Kementerian Agama Republik Indonesia, Kantor Kementerian Agama Kabupaten Bolaang Mongondow Timur

Tabel
Table 4.3.7

Banyaknya Armada Pemadam Kebakaran, Kejadian Kebakaran, Korban dan Perkiraan Kerugian Material di Kabupaten Bolaang Mongondow Timur, 2020
Number of Fire Fighting Fleets, Fire Incidents, Casualties and Estimated Material Losses in East Bolaang Mongondow Regency, 2020

Bulan Month	Banyaknya Armada Number of Fire Armada	Banyaknya Kejadian Number of Fire Case	Korban / Victim			Perkiraan Kerugian Expected Losses (000 Rp)
			Meninggal Death	Luka Berat Seriously Injured	Luka Ringan Slightly Injured	
(1)	(2)	(3)	(4)	(5)	(6)	(7)
Januari/ January	3	1	-	-	-	100 000
Februari/ February	-	-	-	-	-	-
Maret/March	-	-	-	-	-	-
April/April	-	-	-	-	-	-
Mei/May	-	-	-	-	-	-
Juni/June	-	-	-	-	-	-
Juli/July	-	-	-	-	-	-
Agustus/ August	-	-	-	-	-	-
September/ September	-	-	-	-	-	-
Oktober/ October	-	-	-	-	-	-
November/ November	-	-	-	-	-	-
Desember/ December	-	-	-	-	-	-
2020	3	1	-	-	-	100 000
2019	1	2	-	-	-	150 000
2018	1	5	1	-	-	200 000

Catatan/Note:

Sumber/Source: Satuan Polisi Pamong Praja Kabupaten Bolaang Mongondow Timur / Pamong Praja Police Unit of East Bolaang Mongondow Regency

Tabel
Table 4.3.8**Jumlah Mobil Pemadam Kebakaran di Kabupaten Bolaang
Mongondow Timur Tahun 2020**
*Number of Fire Trucks in East Bolaang Mongondow
Regency, 2020*

Jenis Mobil <i>Type of Fire Trucks</i>	Kapasitas (M³) <i>Capacity</i>	Jumlah Unit <i>Numbers of Unit</i>
(1)	(2)	(3)
HINO	...	1
ISUZU ELF	-	-

Catatan/Note:

Sumber/Source: Satuan Polisi Pamong Praja Kabupaten Bolaang Mongondow Timur / *Pamong Praja Police Unit of East Bolaang Mongondow Regency*

Tabel 4.3.9 **Jumlah Petugas Pemadam Kebakaran di Kabupaten Bolaang Mongondow Timur, 2020**
Table 4.3.9 **Number of Fire Fighters in East Bolaang Mongondow Regency, 2020**

Kecamatan Subdistrict	Tahun		
	2018	2019	2020
(1)	(2)	(3)	(4)
Pegawai Negeri Sipil / <i>Civil Servant</i>	4	4	4
Honorer / <i>Honorary</i>	30	35	25
Jumlah / Total	34	39	29

Catatan/Note:

Sumber/Source: Satuan Polisi Pamong Praja Kabupaten Bolaang Mongondow Timur / *Pamong Praja Police Unit of East Bolaang Mongondow Regency*

Tabel
Table 4.3.10**Daftar Nama Cabang Olahraga dan jumlah Atlit di
Kabupaten Bolaang Mongondow Timur, 2019-2020**
*List of Sports Branch Names and the number of Athletes in
Bolaang Mongondow Timur Regency, 2019-2020*

Cabang Olahraga <i>Sports</i>	Jumlah Atlit <i>Numbers of Athletes</i>	
	2019	2020
(1)	(2)	(3)
Tenis Meja	10	15
Pencak Silat	15	30
Tinju	5	10
Bulu tangkis	25	50
Wushu	10	20
Karate	30	40
Atletik	50	75
Sepak Bola	30	55
Bola Voli	30	35
Catur	5	10
Renang	15	25
Selam	10	25
Dansa	10	10
Futsal	0	20
Anggar	5	5

Catatan/*Note:*Sumber/*Source:* Dinas Kepemudaan dan Olahraga Kabupaten Bolaang Mongondow Timur

4.4 KEMISKINAN POVERTY

Tabel 4.4.1 **Garis Kemiskinan, Jumlah, dan Persentase Penduduk Miskin di Bolaang Mongondow Timur, 2013–2020**
Poverty Line, Number, and Percentage of Poor People in East Bolaang Mongondow Regency, 2013–2020

Tahun Year	Garis Kemiskinan (rupiah/kapita/bulan) Poverty Line (rupiah/capita/month)	Jumlah Penduduk Miskin (ribu) Number of Poor People (thousand)	Persentase Penduduk Miskin Percentage of Poor People
(1)	(2)	(3)	(4)
2013	237 317.00	4.60	6.92
2014	238 422.00	4.49	6.61
2015	261 715.00	4.73	6.90
2016	282 240.00	4.69	6.77
2017	293 187.00	4.37	6.20
2018	302 924.00	4.29	6.03
2019	323 989.00	4.41	6.10
2020	335 241.00	4.30	5.88

Catatan/Note: ...

Sumber/Source: .BPS, Survei Sosial Ekonomi Nasional Maret/BPS-Statistics Indonesia, March National Socioeconomic Survey

Tabel
Table 4.4.2

Indeks Kedalaman Kemiskinan dan Indeks Keparahan Kemiskinan di Bolaang Mongondow Timur, 2013–2020
Poverty Gap Index and Poverty Severity Index in East Bolaang Mongondow Regency, 2013–2020


Tahun Year	Indeks Kedalaman Kemiskinan Poverty Gap Index	Indeks Keparahan Kemiskinan Poverty Severity Index
(1)	(2)	(3)
2013	0.63	0.10
2014	0.70	0.10
2015	0.66	0.10
2016	1.01	0.27
2017	0.74	0.23
2018	0.85	0.25
2019	0.70	0.13
2020	0.94	0.20

Catatan/Note: ...

Sumber/Source: .BPS, Survei Sosial Ekonomi Nasional Maret/BPS-Statistics Indonesia, March National Socioeconomic Survey

05

**PERTANIAN, KEHUTANAN, PETERNAKAN,
DAN PERIKANAN**
**AGRICULTURE, FORESTRY, LIVESTOCK,
AND FISHERY**



SAPI : 5.937

**POPULASI
TERNAK DAN
UNGGAS**



BABI : 4.295



AYAM PETELUR : 28.867



PENJELASAN TEKNIS

1. Lahan sawah adalah lahan pertanian yang berpetak-petak dan dibatasi oleh pematang (galangan), saluran untuk menahan/ menyalurkan air, yang biasanya ditanami padi sawah tanpa memandang dari mana diperoleh atau status lahan tersebut. Lahan yang dimaksud termasuk lahan yang terdaftar di Pajak Bumi Bangunan, luran Pembangunan Daerah, lahan bengkok, lahan serobotan, lahan rawa yang ditanami padi dan lahan bekas tanaman tahunan yang telah dijadikan sawah, baik yang ditanami padi, palawija atau tanaman semusim lainnya.
2. Tegal/Kebun adalah lahan pertanian bukan sawah (lahan kering) yang ditanami tanaman semusim atau tahunan dan terpisah dengan halaman sekitar rumah serta penggunaannya tidak berpindah pindah.
3. Ladang/Huma adalah lahan pertanian bukan sawah (lahan kering) yang biasanya ditanami tanaman semusim dan penggunaannya hanya semusim atau dua musim, kemudian akan ditinggalkan bila sudah tidak subur lagi (berpindah-pindah). Kemungkinan lahan ini beberapa tahun kemudian akan dikerjakan kembali jika sudah subur.

TECHNICAL NOTES

1. *Wetland is agricultural land that separated by small dykes to resist water, where the main crop is usually wetland paddy without considering where it is got from or the status of the land. It includes the land that is registered at land income tax office, regional development contribution, 'bengkok' land, illegal ownership, swamps for rice cultivation, and annual crop land mark that has been used as rice field, which are both planted with paddy, secondary crops or the other seasonal crops.*
2. *Dry field/Garden is an dryland (unirrigated land) which is planted with seasonal or annual crops and separately from the yard around the house without shifting*
3. *Unirrigated agricultural field / Shifting cultivation land is dryland (unirrigated land) that usually is cultivated for seasonal crops and utilized only for one or two seasons, then it will be left when it is not fertile (shifting). Maybe, this land will be used again in a few years if it has been fertile.*
4. *Temporarily unused land is land that is regularly used but temporarily (more than a year but less or equal than twoyears) is unused, it includes wetland that is not cultivated more than two years.*

4. Lahan yang sementara tidak diusahakan adalah lahan yang biasanya diusahakan tetapi untuk sementara (lebih dari 1 (satu) tahun tetapi kurang dari atau sama dengan 2 (dua) tahun) tidak diusahakan, termasuk lahan sawah yang tidak diusahakan selama lebih dari 2 (dua) tahun.
5. Data pokok tanaman pangan yang dikumpulkan adalah luas panen dan produktivitas (hasil per hektar). Produksi tanaman pangan merupakan hasil perkalian antara luas panen dengan produktivitas. Pengumpulan data luas panen dilakukan setiap bulan dengan pendekatan area kecamatan di seluruh wilayah Indonesia. Pengumpulan data produktivitas dilakukan melalui pengukuran langsung pada plot ubinan berukuran 2½ m x 2½ m. Pengumpulan data produktivitas dilakukan setiap subround (empat bulanan) pada waktu panen petani.
6. Data produksi padi dan palawija yang disajikan adalah dalam kualitas: gabah kering giling (padi), pipilan kering (jagung), biji kering (kedelai dan kacang tanah), dan umbi basah (ubi kayu dan ubi jalar).
7. Tanaman sayuran dan buah-buahan semusim
Tanaman sayuran semusim
5. *The main food crops data collected consists of harvested area and productivity (yield per hectare). Food crops production is generated by harvested area multiplied by productivity. The harvested area data is collected every month using sub Subdistrict area approach in all sub Subdistrict in Indonesia. The productivity data collection is conducted by a direct measurement in 2½m x 2½m crop cutting plot. The productivity measurement is conducted in every subround (four monthly) at the time when farmers are harvesting their crops.*
6. *Production of paddy and secondary crops data are presented in the form of: dry unhusked rice (paddy), dry loose maize (maize), dry shells crops (soybeans and peanuts), and fresh roots (cassava and sweet potatoes).*
7. *Seasonal vegetable and fruit plants Seasonal vegetable plants are plants which are the sources of vitamin, mineral salt, etc, consumed from the part of the plant in the form of leaf, flower, fruit, and root with the age of less than one year. Seasonal fruit plants are plants which are the sources of vitamin, mineral salt, etc, consumed from the part of the plant in the form of fruits. These plants are creeps with the age of less than one year.*
8. *Annual fruit and vegetable plants Annual fruit plants are plants which*

adalah tanaman sumber vitamin, garam mineral dan lain-lain yang dikonsumsi dari bagian tanaman yang berupa daun, bunga, buah, dan umbinya, yang berumur kurang dari satu tahun. Tanaman buah-buahan semusim adalah tanaman sumber vitamin, garam mineral, dan lain-lain yang dikonsumsi dari bagian tanaman yang berupa buah, berumur kurang dari satu tahun, tidak berbentuk pohon/rumpun tetapi menjalar dan berbatang lunak.

8. Tanaman buah-buahan dan sayuran tahunan
Tanaman buah-buahan tahunan adalah tanaman sumber vitamin, garam mineral, dan lain-lain yang dikonsumsi dari bagian tanaman yang berupa buah dan merupakan tanaman tahunan. Tanaman sayuran tahunan adalah tanaman sumber vitamin, garam mineral, dan lain-lain yang dikonsumsi dari bagian tanaman yang berupa daun dan atau buah yang berumur lebih dari satu tahun.
9. Tanaman biofarmaka adalah tanaman yang bermanfaat untuk obat-obatan, kosmetik, dan kesehatan yang dikonsumsi atau digunakan dari bagian-bagian tanaman seperti daun, batang, buah, umbi (rimpang) ataupun akar.
10. Tanaman hias adalah tanaman

are the sources of vitamin, contained mineral salt, etc, consumed from the part of plant in the form of fruit and more than one year of age. Annual vegetable plants are plants which are the sources of vitamin, contained mineral salt, etc, consumed from the part of the plant in the form of vegetable and more than one year of age.

9. *Medicinal plants are plants which are useful for medicine. It is consumed from part of the plant such as leaf, flower, fruit, tuber, and root.*
10. *Ornamental plants are plants which have a beauty value, either in shape, colour of leaf or crown of flower, and they are often used as a yard decorator.*
11. *Harvested area of horticulture is area which vegetable, fruit, medicinal and ornamental plant of crop harvested during the period of report.*
12. *Harvested area of vegetables is area of entirely plant harvested/demolished and plant harvested several times/undemolished. Entirely plants harvested/demolished are plants usually harvested once and demolished to be substituted by other plants, consisting of: shallots, garlic, leeks, potato, cabbage, cauli flower, mustard green, carrots, chinese*

yang mempunyai nilai keindahan baik bentuk, warna daun, tajuk maupun bunganya, sering digunakan untuk penghias pekarangan dan lain sebagainya.

11. Luas panen tanaman hortikultura adalah luas tanaman sayuran, buah-buahan, biofarmaka, dan tanaman hias yang diambil hasilnya/dipanen pada periode pelaporan.
12. Luas panen untuk tanaman sayuran adalah luas tanaman yang dipanen sekaligus/habis/dibongkar dan luas tanaman yang dipanen berkali-kali (lebih dari satu kali)/belum habis. Tanaman yang dipanen sekaligus/habis/dibongkar adalah tanaman yang sehabis panen langsung dibongkar/dicabut, terdiri dari bawang merah, bawang putih, bawang daun, kentang, kol/kubis, kembang kol, petsai/sawi, wortel, lobak, dan kacang merah. Tanaman yang dipanen berkali-kali (lebih dari satu kali)/belum habis adalah tanaman yang pemanenannya lebih dari satu kali dan biasanya dibongkar apabila panen terakhir sudah tidak memadai lagi, terdiri dari: kacang panjang, cabe besar, cabe rawit, jamur, tomat, terung, buncis, ketimun, labu siam, kangkung, bayam, melon, semangka, dan blewah.

radish, and red kidney beans. Plants harvested several times/undemolished are plants usually harvested more than once and demolished in the case that the last harvest was economically not profitable. They consist of: yard long beans, chili, small chili, mushroom, tomatoes, egg plant, french beans, cucumber, pumpkin/chajota, swamp cabbage, spinach, melon, watermelon, and blewah.

13. *Horticulture production is the standard production quantity form of vegetable, fruit, medicinal and ornamental plant based on harvested area/the number of production plants reported monthly/quarterly.*
14. *Data on estates are collected by the BPS every month on complete basis through a mailing system. Data on coconut, clove, and kapok, as well as on smallholder plantation, are acquired from the Directorate General of Estates.*
15. *Planted areas of estates refer to condition at the end of the year, and exclude areas less than 5 hectares.*
16. *Production of estates crops are follows: dry rubber (rubber); dry leaves (tea and tobacco); dry beans (coffee and cocoa); dry bark (cassia vera and cinchona); dry fibre (rosella); dry flowers/buds (cloves); refined sugar (sugar*

13. Produksi hortikultura adalah hasil menurut bentuk produk dari setiap tanaman sayuran, buah-buahan, biofarmaka dan tanaman hias yang diambil berdasarkan luas yang dipanen/ tanaman yang menghasilkan pada bulan/triwulan laporan. *cane from estate); cup sugar (sugar cane from smallholders); copra (copra); seeds and buds (nutmeg); and leaf oil (citronella).*
14. Data perkebunan besar dikumpulkan oleh BPS setiap bulan secara lengkap (sensus bulanan) dengan sistem surat pos. Khusus untuk tanaman kelapa, cengkeh, dan kapok, datanya diperoleh dari Direktorat Jenderal Perkebunan. Data perkebunan rakyat juga diperoleh dari Direktorat Jenderal Perkebunan.
15. Penghitungan luas tanaman perkebunan besar adalah pada keadaan akhir tahun dan tidak termasuk yang luasnya kurang dari 5 hektar.
16. Bentuk produksi perkebunan adalah; karet kering (karet), daun kering (teh dan tembakau), biji kering (kopi dan coklat), kulit kering (kayu manis dan kina), serat kering (rami), bunga kering (cengkeh), refined sugar (tebu dari perkebunan besar), gula mangkok (tebu dari perkebunan rakyat), ekivalen kopra (kopra), biji dan bunga (pala) serta minyak daun (sereh).
17. Persediaan akhir tahun
17. *The production availability of estates at the end of year is not the buffer stock.*
18. *Most of forestry statistics are secondary data obtained from the Ministry of Forestry.*
19. *Forest Area is a specific territory of forest ecosystem determined and or decided by the government as a permanent forest. Such decision is important to maintain the size of forest area and to ensure its legitimation and boundary demarcation of permanent forest.*
20. *Indonesian forest area is determined by the Minister of Forestry in the format of Ministerial Decree on the Designation of Provincial Forest Area and Inland Water, Coastal and Marine Ecosystem. The designation of Forest Area is formulated based on integrated and harmonized of Provincial Spatial Planning (RTRWP) and Forest Land Use by Concensus (TGHK).*
21. *The designation of forest area in some cases also cover inland water, coastal and marine ecosystem that may become part of Sanctuary Reserve Area (KSA) and Nature Conservation Area (KPA).*

- produksi perkebunan besar bukan merupakan cadangan penyangga (buffer stock).
18. Data Statistik Kehutanan sebagian besar merupakan data sekunder yang bersumber dari Kementerian Kehutanan.
 19. Kawasan hutan adalah wilayah tertentu yang berupa hutan, yang ditunjuk dan atau ditetapkan oleh pemerintah untuk dipertahankan keberadaannya sebagai hutan tetap. Hal ini untuk menjamin kepastian hukum mengenai status kawasan hutan, letak batas dan luas suatu wilayah tertentu yang sudah ditunjuk menjadi kawasan hutan tetap.
 20. Kawasan hutan Indonesia ditetapkan oleh Menteri Kehutanan dalam bentuk Surat Keputusan Menteri Kehutanan tentang Penunjukan Kawasan Hutan dan Perairan Provinsi. Penunjukan Kawasan Hutan ini disusun berdasarkan hasil pemaduserasian antara Rencana Tata Ruang Wilayah Provinsi (RTRWP) dengan Tata Guna Hutan Kesepakatan (TGHK).
 21. Penunjukan kawasan hutan mencakup pula kawasan perairan yang menjadi bagian dari Kawasan Suaka Alam (KSA) dan Kawasan Pelestarian Alam (KPA)
 22. *A Sanctuary Reserve Area is a specific terrestrial or aquatic area having specific criteria for preserving biodiversity plant and animal as well as ecosystem, which also serve as life support system.*
 23. *A Nature Conservation area is a specific terrestrial or aquatic area whose main function is to serve life support system and preserve diversity of plant and animal species, as well as to provide a sustainable utilization of living resources and their ecosystems.*
 24. *In accordance to the Act on Forestry No. 41/1999, forest area is categorized as Conservation Forest, Protection Forest and Production Forest.*
 25. *Conservation Forest is a forest area having specific characteristic established for the purposes of conservation of animal and plant species as well as their ecosystem.*
 26. *Protection Forest is a forest area designated to serve life support system, maintain hydrological system, prevent of flood, erosion control, seawater intrusion, and maintain soil fertility.*
 27. *Production Forest is a forest area designated mainly to promote sustainable forest production. Production forest is classified as permanent production forest,*

22. Kawasan Suaka Alam (KSA) adalah kawasan dengan ciri khas tertentu, baik di darat maupun di perairan yang mempunyai fungsi pokok sebagai kawasan pengawetan keanekaragaman tumbuhan dan satwa serta ekosistemnya, yang juga berfungsi sebagai wilayah sistem penyangga kehidupan. *limited production forest, and convertible production forest.*
23. Kawasan Pelestarian Alam (KPA) adalah kawasan dengan ciri khas tertentu, baik di darat maupun di perairan yang mempunyai fungsi pokok perlindungan sistem penyangga kehidupan, pengawetan keanekaragaman jenis tumbuhan dan satwa, serta pemanfaatan secara lestari sumber daya alam hayati dan ekosistemnya.
24. Berdasarkan Undang-Undang No. 41 Tahun 1999 tentang Kehutanan, kawasan hutan dibagi ke dalam kelompok Hutan Konservasi, Hutan Lindung, dan Hutan Produksi.
25. Hutan Konservasi adalah kawasan hutan dengan ciri khas tertentu, yang mempunyai fungsi pokok pengawetan keanekaragaman tumbuhan dan satwa serta ekosistemnya.
26. Hutan Lindung adalah kawasan hutan yang mempunyai fungsi pokok sebagai perlindungan sistem penyangga kehidupan *Conservation Forest is divided into: Sanctuary Reserve area consists of Strict Nature Reserve and Wildlife Sanctuary. Nature conservation area consists of National Park (TN), Grand Forest Park (THR), and Nature Recreation Park (TWA); Game Hunting Park (TB) Game Hunting Park is forest area devoted for game hunting recreation.*
27. *Critical land refers to a piece of land severely damaged due to lost of its vegetation coverso that its functions as water retention, erosion control, nutrient cycling, micro climate regulator and carbon retention are completely depleted. Based upon its vegetation condition, the land could be classified as: very critical, critical, slight critical, potential critical, and normal condition.*
28. *Reforestation or forest rehabilitation is intended to rehabilitate the critical land inside forest area or watershed to improve their ecological and hydrological functions. The activities were conducted with active participation of local communities who live nearby the target area.*
29. *Commercial utilization of timber as forest product is activities*

- untuk mengatur tata air, mencegah banjir, mengendalikan erosi, mencegah intrusi air laut, dan memelihara kesuburan tanah.
27. Hutan Produksi adalah kawasan hutan yang mempunyai fungsi pokok memproduksi hasil hutan. Hutan produksi terdiri dari Hutan Produksi Tetap (HP), Hutan Produksi Terbatas (HPT), dan Hutan Produksi yang dapat dikonversi.
 28. Hutan Konservasi terdiri dari: Kawasan suaka alam berupa Cagar Alam (CA) dan Suaka Margasatwa (SM); kawasan pelestarian alam berupa Taman Nasional (TN), Taman Hutan Raya (THR), dan Taman Wisata Alam (TWA); Taman Buru (TB). Taman Buru adalah kawasan hutan yang ditetapkan sebagai tempat wisata berburu.
 29. Penetapan lahan kritis mengacu pada lahan yang telah sangat rusak karena kehilangan penutupan vegetasinya, sehingga kehilangan atau berkurang fungsinya sebagai penahan air, pengendali erosi, siklus hara, pengatur iklim mikro, dan retensi karbon. Berdasarkan kondisi vegetasinya, kondisi lahan dapat diklasifikasikan sebagai: sangat kritis, kritis, agak kritis, potensial kritis, dan kondisi normal.
 30. *to utilize timber without destructing the environment and undermining the main functions of the forest area. Those activities could only be executed in forest area with high commercial timber value with license.*
 31. *The license to commercially utilize timber in natural forest is license to utilize production forest for which the activities consist of harvesting or felling, planting, tending, protecting, processing, and marketing. The license could be granted to individuals, cooperatives, private companies, state-owned enterprises/local government-owned enterprises.*
 32. *The main product of commercial forest operation is log. The log is harvested from various sources such as natural forest granted to concessionaires (IUPHHK/HPH), land clearing activities (IPK), industrial forest plantation (HTI) and community forest.*
 33. *Sawn Timber Constitutes a sawmill product derived from logs as raw material. The product is characterized with regular forms having parallel sides at right angle to each other, thickness not more than 6 cm and moisture content not to exceed 18 percent. Sawn timber produced directly from logs must be certified by a legal document.*

30. Reboisasi atau rehabilitasi hutan bertujuan untuk menghutankan kembali kawasan hutan yang kritis di wilayah daerah aliran sungai (DAS) yang dilaksanakan bersama masyarakat secara partisipatif.
31. Pemanfaatan hasil hutan kayu adalah segala bentuk usaha yang memanfaatkan dan mengusahakan hasil hutan kayu dengan tidak merusak lingkungan dan tidak mengurangi fungsi pokok hutan. Kegiatan ini hanya dapat dilaksanakan pada areal hutan yang memiliki potensi untuk dilakukan kegiatan pemanfaatan hasil hutan kayu dan dapat dilaksanakan setelah diperoleh izin usaha.
32. Izin Usaha Pemanfaatan Hasil Hutan Kayu (IUPHHK) pada hutan alam adalah izin untuk memanfaatkan hutan produksi yang kegiatannya terdiri dari pemanenan atau penebangan, penanaman, pemeliharaan, pengamanan, pengolahan, dan pemasaran hasil hutan kayu. IUPHHK dapat diberikan kepada perorangan, koperasi, badan usaha swasta, dan BUMN/BUMD.
33. Produksi hasil hutan utama yang dihasilkan dari hutan adalah kayu bulat. Produksi kayu bulat ini dihasilkan dari hutan alam melalui kegiatan perusahaan Hak Pengusahaan
35. *Plywood is wood panel consisting of layers pressed together in between veneers; the core may be veneer or some other material, bound together with glue and pressed tightly together to make a strong panel. Included to this definition is plywood covered with other materials.*
36. *Data of domestic livestock population are obtain from the Directorate General of Livestock and Animal Health Service, while data on the number of animals slaughtered are based on the quarterly survey conducted by BPS. This survey is a complete enumeration on all slaughterhouses and abattoirs in Indonesia. There are 4.033 covered in 2013.*
37. *Fishery Statistics are secondary data obtained from the Directorate General of Capture Fisheries and Directorate General of Aquaculture. Fishery statistics are categorized into capture fisheries and aquaculture. Capture fisheries are further classified into marine capture fisheries and inland open water capture fisheries. Aquaculture are further classified into several types of culture: marine culture, brackish water pond, fresh water pond, cage, floating net, and fish breeding in paddy fields.*
38. *A capture fishery household is a household conducting*

Hutan (HPH/IUPHHK), kegiatan ijin pemanfaatan kayu (IPK) dalam rangka pembukaan wilayah hutan, pembangunan Hutan Tanaman Industri (HTI), serta kegiatan hutan rakyat.

34. Kayu Gergajian merupakan kayu hasil konversi kayu bulat dengan menggunakan mesin gergaji, mempunyai bentuk yang teratur dengan sisi-sisi sejajar dan sudut-sudutnya siku dengan ketebalan tidak lebih dari 6 cm dan kadar air tidak lebih dari 18 persen. Kayu gergajian yang diolah langsung dari kayu bulat, wajib didukung dengan dokumen yang sah.

35. Kayu Lapis adalah panel kayu yang tersusun dari lapisan veneer dibagian luarnya, sedangkan dibagian intinya (core) bisa berupa veneer atau material lain, diikat dengan lem kemudian di-press (ditekan) sedemikian rupa sehingga menjadi panel yang kuat. Termasuk dalam artian ini adalah kayu lapis yang dilapisi lagi dengan material lain.

36. Data populasi ternak bersumber dari Direktorat Jenderal Peternakan dan Kesehatan Hewan Kementerian Pertanian, sedangkan jumlah pemotongan ternak merupakan hasil Survei Laporan Pemotongan Ternak. Pengumpulan data pemotongan

activities in catching fishes/ other aquatic animals/aquatic plants, for which the products are wholly or partly to be sold.

39. *An aquaculture fishery household is a household conducting activities in culturing fishes/other aquatic animals/aquatic plants, for which the products are wholly or partly to be sold. Different types of parameters.*

ternak dilakukan secara lengkap setiap triwulan di seluruh Rumah Potong Hewan (RPH) dan Tempat Pemotongan Hewan (TPH) yang ada di Indonesia. Pada tahun 2013 jumlah Dokumen RPH/TPH hasil pencacahan yang diolah sebanyak 4.033.

37. Data statistik perikanan merupakan data sekunder yang bersumber dari Direktorat Jenderal Perikanan Tangkap dan Direktorat Jenderal Budidaya. Statistik perikanan dibedakan atas data Perikanan Tangkap dan Perikanan Budidaya. Perikanan Tangkap diklasifikasikan atas penangkapan ikan di laut dan penangkapan ikan di perairan umum. Perikanan Budidaya diklasifikasikan atas jenis budidaya yaitu budidaya laut, tambak, kolam, karamba, jaring apung, dan sawah.
38. Rumah Tangga Perikanan Tangkap adalah rumah tangga yang melakukan kegiatan penangkapan ikan/binatang air lainnya/tanaman air dengan tujuan sebagian/seluruh hasilnya untuk dijual.
39. Rumah Tangga Perikanan Budidaya adalah rumah tangga yang melakukan kegiatan budidaya ikan/binatang air lainnya/tanaman air dengan tujuan sebagian/seluruh hasilnya

untuk dijual.

<https://boltimkab.bps.go.id>

ULASAN

Pada tahun 2020, tanaman sayuran yang produksinya paling besar yaitu Kentang dengan 129.368 kuintal. Produksi ini mengalami penurunan bila dibandingkan tahun sebelumnya yaitu 438.340 kuintal.

Tanaman biofarma yang paling besar produksinya yaitu Jahe dengan 115.664 kg dimana luas panen seluas 29.416 m²

Tanaman Buah-buahan yang banyak di Bolaang Mongondow Timur yaitu Mangga, Pisang dan Pepaya dimana besaran produksinya berturut-turut 4.329, 3.594 dan 2.752 kuintal.

Sapi menjadi salah satu populasi dominan peternakan dengan jumlah 5.937 ekor. Sementara ayam kampung merupakan komoditas unggas terbesar di Kabupaten Bolaang Mongondow Timur dengan jumlah 80.833 ekor.

DESCRIPTION

In 2020, the vegetable crop with the largest production is Potatoes with 129,368 quintals. This production has decreased compared to the previous year which was 438,340 quintals.

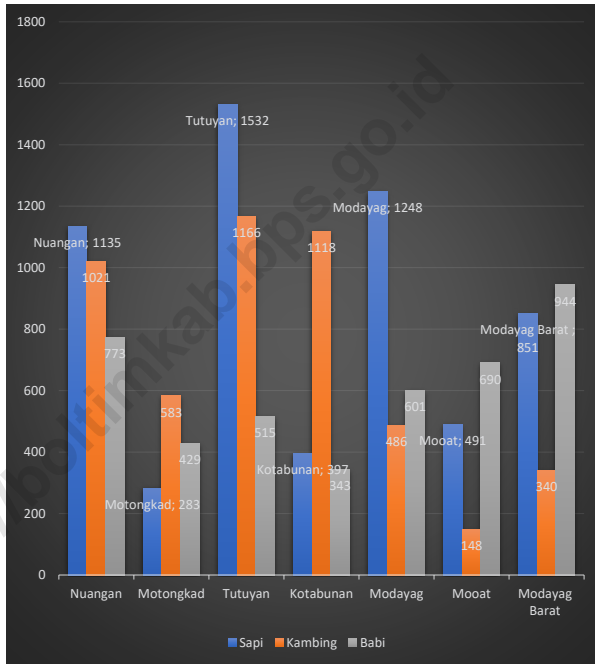
The biopharma plant with the highest production was ginger with 115,664 kg where the harvest area was 29,416 m²

Fruit plants that are abundant in East Bolaang Mongondow are mango, banana and papaya where the production quantities are 4,329, 3,594 and 2,752 quintals, respectively.

Cows are one of the dominant livestock populations with 5,937 heads. Meanwhile, native chickens are the largest poultry commodity in East Bolaang Mongondow Regency with a total of 80,833 birds.

Gambar 5.1
Figures

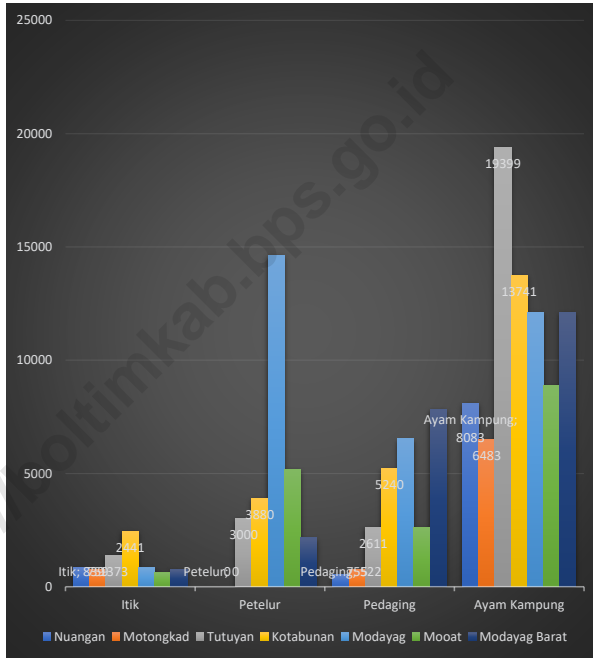
Populasi Ternak di Kabupaten Bolaang Mongondow Timur, 2020
Livestock Population in East Bolaang Mongondow Regency, 2020



Catatan/Note: ...
 Sumber/Source: Dinas Pertanian Kabupaten Bolaang Mongondow Timur / Agriculture Agency of East Bolaang Mongondow Regency

Gambar 5.2
Figures

Populasi Ternak Unggas di Kabupaten Bolaang Mongondow Timur, 2020
Poultry Population in East Bolaang Mongondow Regency, 2020



Catatan/Note: ...
Sumber/Source: Dinas Pertanian Kabupaten Bolaang Mongondow Timur / Agriculture Agency of East Bolaang Mongondow Regency

**5.1 HORTIKULTURA
HORTICULTURE**

Tabel 5.1.1 Luas Panen Tanaman Sayuran Menurut Kecamatan dan Jenis Tanaman di Kabupaten Bolaang Mongondow Timur (ha), 2019 dan 2020
Harvested Area of Vegetables by Subdistrict and Kind of Plant in East Bolaang Mongondow (ha), 2019 and 2020

Kecamatan Subdistrict	Bawang Merah Shallot		Cabai Besar Chili/Big Chili	
	2019	2020*	2019	2020*
(1)	(2)	(3)	(4)	(5)
Nuangan	1	-	-	-
Motongkad	9	14	-	16
Tutuyan	20	32	-	-
Kotabunan	4	27	1	2
Modayag	30	61	192	58
Mooat	234	74	30	47
Modayag Barat	1	24	114	60
Bolaang Mongondow Timur	299	232	337	183

Lanjutan Tabel/*Continued Table* 5.1.1

Kecamatan Subdistrict	Cabai Rawit Chili/Cayenne Pepper		Kentang Potato	
	2019	2020*	2019	2020*
(1)	(6)	(7)	(8)	(9)
Nuangan	64	79	-	-
Motongkad	20	62	-	14
Tutuyan	115	84	-	-
Kotabunan	40	49	-	-
Modayag	42	54	202	43
Mooat	160	55	2 929	867
Modayag Barat	22	47	-	-
Bolaang Mongondow Timur	463	430	3 131	924

Lanjutan Tabel/*Continued Table 5.1.1*

Kecamatan Subdistrict	Kubis Cabbage		Tomat Tomato	
	2019	2020*	2019	2020*
(1)	(10)	(11)	(12)	(13)
Nuangan	-	-	-	-
Motongkad	-	5	-	17
Tutuyan	-	-	-	3
Kotabunan	-	-	8	2
Modayag	41	56	404	61
Mooat	391	135	278	87
Modayag Barat	-	-	72	50
Bolaang Mongondow Timur	432	196	762	220

Lanjutan Tabel/*Continued Table* 5.1.1

Kecamatan Subdistrict	Bawang Putih Garlic		Bayam Spinach		Bawang Daun Scallion	
	2019	2020 ^x	2019	2020 ^x	2019	2020 ^x
(1)	(14)	(15)	(16)	(17)	(18)	(19)
Nuangan	-	-	-	-	-	-
Motongkad	-	-	1	6	4	35
Tutuyan	-	-	-	-	-	-
Kotabunan	-	-	1	-	4	5
Modayag	-	-	13	11	505	220
Mooat	-	2	-	-	2 863	1 556
Modayag Barat	-	-	14	12	-	14
Bolaang Mongondow Timur	-	2	29	29	3 376	1 830

Catatan/Note: ...

Sumber/Source: BPS, Statistik Pertanian Hortikultura SPH-SBS/BPS-Statistics Indonesia, Agricultural Statistic for Horticulture SPH-SBS

Tabel 5.1.2 **Produksi Tanaman Sayuran Menurut Kecamatan dan Jenis Tanaman di Kabupaten Bolaang Mongondow Timur (kuintal), 2019 dan 2020**
Production of Vegetables by Subdistrict and Kind of Plant in East Bolaang Mongondow (quintal), 2019 and 2020

Kecamatan Subdistrict	Bawang Merah Shallot		Cabai Besar Chili/Big Chili	
	2019	2020*	2019	2020*
(1)	(2)	(3)	(4)	(5)
Nuangan	56	-	-	-
Motongkad	505	784	-	580
Tutuyan	1 120	1 736	-	-
Kotabunan	224	1 512	40	74
Modayag	1 673	3 376	7 010	1 989
Mooat	13 510	4 935	1 094	1 718
Modayag Barat	56	1 345	4 283	2 273
Bolaang Mongondow Timur	17 144	13 688	12 427	6 634

Lanjutan Tabel/*Continued Table* 5.1.2

Kecamatan Subdistrict	Cabai Rawit <i>Chili/Cayenne Pepper</i>		Kentang <i>Potato</i>	
	2019	2020*	2019	2020*
(1)	(6)	(7)	(8)	(9)
Nuangan	2 013	2 491	-	-
Motongkad	628	1 736	-	1 960
Tutuyan	3 550	2 732	-	-
Kotabunan	1 255	1 537	-	-
Modayag	1 301	1 687	28 280	6 020
Mooat	4 982	1 688	410 060	121 380
Modayag Barat	685	1 396	-	-
Bolaang Mongondow Timur	14 414	13 267	438 340	129 360

Lanjutan Tabel/*Continued Table* 5.1.2

Kecamatan Subdistrict	Kubis Cabbage		Tomat Tomato	
	2019	2020*	2019	2020*
(1)	(10)	(11)	(12)	(13)
Nuangan	-	-	-	-
Motongkad	-	591	-	1 616
Tutuyan	-	-	-	300
Kotabunan	-	-	808	201
Modayag	4 852	6 626	36 584	6 128
Mooat	36 202	15 977	27 438	8 744
Modayag Barat	-	-	7 239	5 024
Bolaang Mongondow Timur	41 054	23 194	72 069	22 013

Lanjutan Tabel/*Continued Table* 5.1.2

Kecamatan Subdistrict	Bawang Putih Garlic		Bayam Spinach		Bawang Daun Scallion	
	2019	2020 ^x	2019	2020 ^x	2019	2020 ^x
(1)	(14)	(15)	(16)	(17)	(18)	(19)
Nuangan	-	-	-	-	-	-
Motongkad	-	-	35	210	244	1 860
Tutuyan	-	-	-	-	-	-
Kotabunan	-	-	35	-	244	305
Modayag	-	-	453	407	30 805	13 420
Mooat	-	16	-	-	174 765	94 956
Modayag Barat	-	-	470	420	-	854
Bolaang Mongondow Timur	-	16	993	1 037	206 058	111 395

Catatan/Note: ...

Sumber/Source: BPS, Statistik Pertanian Hortikultura SPH-SBS/BPS-Statistics Indonesia, Agricultural Statistic for Horticulture SPH-SBS

Tabel
Table 5.1.3

**Luas Panen Tanaman Sayuran dan Buah-buahan
Semusim Menurut Jenis Tanaman di Kabupaten Bolaang
Mongondow Timur (ha), 2017–2020**
*Harvested Area of Seasonal Vegetables and Fruits by Kind
of Plant in East Bolaang Mongondow (ha), 2017–2020*

Jenis Tanaman <i>Kind of Plants</i>	Satuan <i>Unit</i>	2019	2020*
(1)	(2)	(3)	(4)
Sayuran/Vegetables:			
<i>Bawang Daun/ Scallion</i>	ha	3 376	1 830
<i>Bawang Merah/ Shallots</i>	ha	299	232
<i>Bawang Putih/ Garlic</i>	ha	-	2
<i>Bayam/ Spinach</i>	ha	29	29
<i>Buncis/ string bean</i>	ha	22	25
<i>Cabai Besar/ Chili/Big chili</i>	ha	337	183
<i>Cabai Rawit/ Chili/Cayenne Pepper</i>	ha	463	430
<i>Kacang Merah/ Red Beans</i>	ha	151	33
<i>Kacang Panjang/ Long Beans</i>	ha	44	36
<i>Kangkung/ Water Spinach</i>	ha	43	37
<i>Kembang Kol/ Cauliflower</i>	ha	11	-
<i>Kentang/ Potato</i>	ha	3 131	924
<i>Ketimun/ Cucumber</i>	ha	66	30
<i>Kubis/ Cabbage</i>	ha	432	196
<i>Petsai/Sawi/ Chinese Cabbage/mustard green</i>	ha	315	73
Buah–buahan/Fruits:			
<i>Labu Siam/ Chayote</i>	ha	85	60
<i>Terung/ Eggplant</i>	ha	41	43
<i>Tomat/ Tomato</i>	ha	762	220
<i>Wortel/ Carrot</i>	ha	782	295

Sumber/Source: BPS, Statistik Pertanian Hortikultura SPH-SBS/BPS-Statistics Indonesia, Agricultural Statistic for Horticulture SPH-SBS

Tabel
Table 5.1.4**Produksi Tanaman Sayuran dan Buah-buahan Semusim Menurut Jenis Tanaman di Kabupaten Bolaang Mongondow Timur (kuintal), 2017–2020**
Production of Seasonal Vegetables and Fruits by Kind of Plant in East Bolaang Mongondow (quintal), 2017–2020

Jenis Tanaman <i>Kind of Plants</i>	Satuan <i>Unit</i>	2019	2020*
(1)	(2)	(3)	(4)
Sayuran/Vegetables:			
<i>Bawang Daun/ Scallion</i>	kw/ qui	206 058	111 395
<i>Bawang Merah/ Shallots</i>	kw/ qui	17 144	13 688
<i>Bawang Putih/ Garlic</i>	kw/ qui	-	16
<i>Bayam/ Spinach</i>	kw/ qui	993	1 037
<i>Buncis/ string bean</i>	kw/ qui	761	650
<i>Cabai Besar/ Chili/Big chili</i>	kw/ qui	12 427	6 634
<i>Cabai Rawit/ Chili/Cayenne Pepper</i>	kw/ qui	14 414	13 267
<i>Kacang Merah/ Red Beans</i>	kw/ qui	579	33
<i>Kacang Panjang/ Long Beans</i>	kw/ qui	1 686	1 494
<i>Kangkung/ Water Spinach</i>	kw/ qui	2 450	2 053
<i>Kembang Kol/ Cauliflower</i>	kw/ qui	309	-
<i>Kentang/ Potato</i>	kw/ qui	438 340	129 360
<i>Ketimun/ Cucumber</i>	kw/ qui	4 498	2 174
<i>Kubis/ Cabbage</i>	kw/ qui	41 054	23 194
<i>Petsai/Sawi/ Chinese Cabbage/mustard green</i>	kw/ qui	21 910	5 079
Buah–buahan/Fruits:	kw/ qui	10 232	7 223
<i>Labu Siam/ Chayote</i>	kw/ qui	1 388	1 455
<i>Terung/ Eggplant</i>	kw/ qui	72 069	22 013
<i>Tomat/ Tomato</i>	kw/ qui	77 586	29 231
<i>Wortel/ Carrot</i>	ha	782	295

Sumber/Source: BPS, Statistik Pertanian Hortikultura SPH-SBS/BPS-Statistics Indonesia, Agricultural Statistic for Horticulture SPH-SBS

Tabel
Table 5.1.5

Luas Panen Tanaman Biofarmaka Menurut Kecamatan dan Jenis Tanaman di Kabupaten Bolaang Mongondow Timur (m²), 2019 dan 2020
Harvested Area of Medicinal Plants by Subdistrict and Kind of Plant in East Bolaang Mongondow Regency (m²), 2019 and 2020

Kecamatan Subdistrict	Jahe Ginger		Laos/Lengkuas Galanga		Kencur East Indian Galangal	
	2019	2020 ^x	2019	2020 ^x	2019	2020 ^x
(1)	(2)	(3)	(4)	(5)	(6)	(7)
Nuangan	6	-	3	-	-	-
Motongkad	20	220	-	22	-	4
Tutuyan	10	69	11	51	-	-
Kotabunan	14	12	10	1	-	-
Modayag	36	12	5	3	5	3
Mooat	43	29 080	2	3	2	-
Modayag Barat	28	23	21	7	12	4
Bolaang Mongondow Timur	157	29 416	52	87	19	11

Lanjutan Tabel/*Continued Table* 5.1.5

Kecamatan Subdistrict	Kunyit Turmeric		Temulawak Java Turmeric		Keji Beling Verbenaceae	
	2019	2020 ^x	2019	2020 ^x	2019	2020 ^x
(1)	(8)	(9)	(10)	(11)	(12)	(13)
Nuangan	6	-	-	-	-	-
Motongkad	8	39	-	9	6	-
Tutuyan	5	39	5	21	-	-
Kotabunan	16	22	-	-	-	-
Modayag	10	5	4	2	-	-
Mooat	5	2	-	-	-	-
Modayag Barat	58	12	-	1	-	-
Bolaang Mongondow Timur	108	119	9	33	6	-

Catatan/*Note*: ...Sumber/*Source*: BPS, Statistik Pertanian Hortikultura SPH-TBF/BPS-Statistics Indonesia, Agricultural Statistic for Horticulture SPH-TBF

Tabel 5.1.6 **Produksi Tanaman Biofarmaka Menurut Kecamatan dan Jenis Tanaman di Kabupaten Bolaang Mongondow Timur (kg), 2019 and 2020**
Production of Medicinal Plants by Subdistrict and Kind of Plant in East Bolaang Mongondow (kg), 2019 and 2020

Kecamatan Subdistrict	Jahe Ginger		Laos/Lengkuas Galanga		Kencur East Indian Galangal	
	2019	2020 ^x	2019	2020 ^x	2019	2020 ^x
(1)	(2)	(3)	(4)	(5)	(6)	(7)
Nuangan	24	-	18	-	-	-
Motongkad	80	880	-	132	-	8
Tutuyan	40	276	66	306	-	-
Kotabunan	56	48	60	6	-	-
Modayag	144	48	30	18	10	6
Mooat	172	114 320	12	18	4	-
Modayag Barat	112	92	126	42	24	8
Bolaang Mongondow Timur	628	115 664	312	522	38	22

Lanjutan Tabel/*Continued Table 5.1.6*

Kecamatan Subdistrict	Kunyit <i>Turmeric</i>		Temulawak <i>Java Turmeric</i>		Keji Beling <i>Verbenaceae</i>	
	2019	2020 ^x	2019	2020 ^x	2019	2020 ^x
(1)	(8)	(9)	(10)	(11)	(12)	(13)
Nuangan	24	-	-	-	-	-
Motongkad	32	156	-	18	6	-
Tutuyan	16	156	10	42	-	-
Kotabunan	64	88	-	-	-	-
Modayag	40	20	8	5	-	-
Mooat	16	8	-	-	-	-
Modayag Barat	232	48	-	2	-	-
Bolaang Mongondow Timur	424	476	18	67	6	-

Catatan/Note: ...

Sumber/Source: BPS, Statistik Pertanian Hortikultura SPH-TBF/BPS-Statistics Indonesia, Agricultural Statistic for Horticulture SPH-TBF

Tabel 5.1.7 **Luas Panen Tanaman Biofarmaka Menurut Jenis Tanaman di Bolaang Mongondow Timur (m²), 2019–2020**
Table 5.1.7 **Harvested Area of Medicinal Plants by Kind of Plant in East Bolaang Mongondow Regency (m²), 2019–2020**

Jenis Tanaman <i>Kind of Plants</i>	Satuan <i>Unit</i>	2019	2020*
(1)	(2)	(3)	(4)
<i>Jahe/ Ginger</i>	m2	157	29 416
<i>Keji Beling/ Verbenaceae</i>	m2	6	-
<i>Kencur/ East Indian Galangal</i>	m2	19	11
<i>Kunyit/ Turmeric</i>	m2	108	119
Laos/Lengkuas/ Galanga	m2	52	87
Lidah Buaya/ Aloevera	m2	4	-
Sambiloto/ King of Bitter	m2	3	-
Temulawak/ Java Turmeric	m2	9	33

Catatan/Note: ...

Sumber/Source: BPS, Statistik Pertanian Hortikultura SPH-TBF/BPS-Statistics Indonesia, Agricultural Statistic for Horticulture SPH-TBF

Tabel 5.1.8 **Produksi Tanaman Biofarmaka Menurut Jenis Tanaman di Kabupaten Bolaang Mongondow Timur (kg), 2019–2020**
Table 5.1.8 **Production of Medicinal Plants by Kind of Plant in East Bolaang Mongondow Regency (kg), 2019–2020**

Jenis Tanaman Kind of Plants	Satuan Unit	2019	2020 ^x
(1)	(2)	(3)	(4)
<i>Jahe/Ginger</i>	kg	628	115 664
<i>Keji Beling/Verbenaceae</i>	kg	6	-
<i>Kencur/East Indian Galangal</i>	kg	38	22
<i>Kunyit/Turmeric</i>	kg	424	476
Laos/Lengkuas/ Galanga	kg	312	522
Lidah Buaya/ Aloe vera	kg	12	-
Sambiloto/ King of Bitter	kg	6	-
Temulawak/ Java Turmeric	kg	18	67

Catatan/Note: ...

Sumber/Source: BPS, Statistik Pertanian Hortikultura SPH-TBF/BPS-Statistics Indonesia, Agricultural Statistic for Horticulture SPH-TBF

Tabel
Table 5.1.9

Luas Panen Tanaman Hias Menurut Kecamatan dan Jenis Tanaman di Bolaang Mongondow Timur (m²), 2019 and 2020
Harvested Area of Ornamental Plants by Subdistrict, Kind of Plant in East Bolaang Mongondow (m²), 2019 and 2020

Kecamatan Subdistrict	Anggrek/ <i>Orchid</i>		Krisan/ <i>Chrysantemum</i>		Mawar/ <i>Rose</i>	
	2019	2020 ^x	2019	2020 ^x	2019	2020 ^x
(1)	(2)	(3)	(4)	(5)	(6)	(7)
Nuangan	-	-	-	-	-	-
Motongkad	-	-	-	-	-	-
Tutuyan	-	-	-	-	-	-
Kotabunan	-	-	-	-	-	-
Modayag	-	-	-	-	-	-
Mooat	-	-	-	-	-	-
Modayag Barat	-	-	-	-	-	-
Bolaang Mongondow Timur	-	-	-	-	-	-

Lanjutan Tabel/*Continued Table* 5.1.9

Kecamatan Subdistrict	Sedap Malam/ <i>Tuberose</i>		Komoditas daerah		Komoditas daerah	
	2019	2020*	2019	2020*	2019	2020*
(1)	(8)	(9)	(10)	(11)	(12)	(13)
Nuangan	-	-	-	-	-	-
Motongkad	-	-	-	-	-	-
Tutuyan	-	-	-	-	-	-
Kotabunan	-	-	-	-	-	-
Modayag	-	-	-	-	-	-
Mooat	-	-	-	-	-	-
Modayag Barat	-	-	-	-	-	-
Bolaang Mongondow Timur	-	-	-	-	-	-

Catatan/*Note*: ...Sumber/*Source*: BPS, Statistik Pertanian Hortikultura SPH-TH/BPS-*Statistics Indonesia, Agricultural Statistik for Horticulture SPH-TH*

Tabel
Table 5.1.10

Produksi Tanaman Hias Menurut Kecamatan dan Jenis Tanaman di Kabupaten Bolaang Mongondow Timur (tangkai), 2019 and 2020
Production of Ornamental Plants by Subdistrict and Kind of Plant in East Bolaang Mongondow Regency (stalks), 2019 and 2020

Kecamatan Subdistrict	Anggrek/ <i>Orchid</i>		Krisan/ <i>Chrysantemum</i>		Mawar/ <i>Rose</i>	
	2019	2020 ^x	2019	2020 ^x	2019	2020 ^x
(1)	(2)	(3)	(4)	(5)	(6)	(7)
Nuangan	-	-	-	-	-	-
Motongkad	-	-	-	-	-	-
Tutuyan	-	-	-	-	-	-
Kotabunan	-	-	-	-	-	-
Modayag	-	-	-	-	-	-
Mooat	-	-	-	-	-	-
Modayag Barat	-	-	-	-	-	-
Bolaang Mongondow Timur	-	-	-	-	-	-

Lanjutan Tabel/*Continued Table* 5.1.10

Kecamatan <i>Subdistrict</i>	Sedap Malam/ <i>Tuberose</i>		Komoditas daerah		Komoditas daerah	
	2019	2020*	2019	2020*	2019	2020*
(1)	(8)	(9)	(10)	(11)	(12)	(13)
Nuangan	-	-	-	-	-	-
Motongkad	-	-	-	-	-	-
Tutuyan	-	-	-	-	-	-
Kotabunan	-	-	-	-	-	-
Modayag	-	-	-	-	-	-
Mooat	-	-	-	-	-	-
Modayag Barat	-	-	-	-	-	-
Bolaang Mongondow Timur	-	-	-	-	-	-

Catatan/*Note*: ...Sumber/*Source*: BPS, Statistik Pertanian Hortikultura SPH-TH/BPS-*Statistics Indonesia, Agricultural Statistik for Horticulture SPH-TH*

Tabel 5.1.11 **Luas Panen Tanaman Hias Menurut Jenis Tanaman di Kabupaten Bolaang Mongondow Timur (m²), 2017–2020**
Table 5.1.11 **Harvested Area of Ornamental Plants by Kind of Plant in East Bolaang Mongondow Regency (m²), 2017–2020**

Jenis Tanaman Kind of Plants	2017	2018	2019	2020 ^x
(1)	(2)	(3)	(4)	(5)
Anggrek/ <i>Orchid</i>	-	-	-	-
Krisan/ <i>Chrysantemum</i>	-	-	-	-
Mawar/ <i>Rose</i>	-	-	-	-
Sedap Malam/ <i>Tuberose</i>	-	-	-	-

Catatan/Note: ...

Sumber/Source: BPS, Statistik Pertanian Hortikultura SPH-TH/BPS-Statistics Indonesia, Agricultural Statistik for Horticulture SPH-TH

Tabel
Table 5.1.12

**Produksi Tanaman Hias Menurut Jenis Tanaman di
Bolaang Mongondow Timur (tangkai), 2017–2020**
*Production of Ornamental Plants by Kind of Plant n East
Bolaang Mongondow Regencyity (stalks), 2017–2020*

Jenis Tanaman <i>Kind of Plants</i>	2017	2018	2019	2020 ^x
(1)	(2)	(3)	(4)	(5)
Anggrek/ <i>Orchid</i>	-	-	-	-
Krisan/ <i>Chrysantemum</i>	-	-	-	-
Mawar/ <i>Rose</i>	-	-	-	-
Sedap Malam/ <i>Tuberose</i>	-	-	-	-

Catatan/Note: ...

Sumber/Source: BPS, Statistik Pertanian Hortikultura SPH-TH/BPS-Statistics Indonesia, Agricultural Statistik for Horticulture SPH-TH

Tabel
Table 5.1.13

Produksi Buah-buahan Menurut Kecamatan dan Jenis Tanaman di Kabupaten Bolaang Mongondow Timur (kuintal), 2019 and 2020
Production of Fruits by Subdistrict and Kind of Plant in East Bolaang Mongondow Regency (kuintal), 2019 and 2020

Kecamatan Subdistrict	Mangga/Mango		Durian/Durian	
	2019	2020*	2019	2020*
(1)	(2)	(3)	(4)	(5)
Nuangan	475	350	250	198
Motongkad	111	119	102	60
Tutuyan	2 027	105	1 270	49
Kotabunan	565	280	123	38
Modayag	1 780	2 255	355	555
Mooat	-	-	-	16
Modayag Barat	373	1 240	285	450
Bolaang Mongondow Timur	5 331	4 349	2 385	1 366

Lanjutan Tabel/*Continued Table* 5.1.13

Kecamatan Subdistrict	Jeruk Siam/Orange/Tangerine		Pisang/Banana	
	2019	2020*	2019	2020*
(1)	(6)	(7)	(8)	(9)
Nuangan	-	-	176	147
Motongkad	-	-	202	222
Tutuyan	-	-	369	178
Kotabunan	-	-	533	454
Modayag	2	4	3 220	2 071
Mooat	-	-	119	102
Modayag Barat	-	-	122	420
Bolaang Mongondow Timur	2	4	4 741	3 594

Lanjutan Tabel/*Continued Table* 5.1.13

Kecamatan Subdistrict	Pepaya/Papaya		Nangka/Jackfruit	
	2019	2020*	2019	2020*
(1)	(10)	(11)	(12)	(13)
Nuangan	118	65	37	9
Motongkad	-	-	8	12
Tutuyan	407	82	64	-
Kotabunan	176	38	29	45
Modayag	845	2 038	380	181
Mooat	26	16	-	-
Modayag Barat	182	513	60	149
Bolaang Mongondow Timur	1 754	2 752	578	396

Lanjutan Tabel/*Continued Table* 5.1.13

Kecamatan Subdistrict	Alpukat/Avocado		Duku/Langsar/Kokosan	
	2019	2020*	2019	2020*
(1)	(10)	(11)	(12)	(13)
Nuangan	42	85	240	188
Motongkad	68	172	34	28
Tutuyan	69	48	578	72
Kotabunan	74	55	-	6
Modayag	2 580	2 008	348	1 023
Mooat	31	81	-	-
Modayag Barat	288	486	104	164
Bolaang Mongondow Timur	3 152	2 935	1 304	1 481

Catatan/Note: ...

Sumber/Source: BPS, Statistik Pertanian Hortikultura SPH-BST/BPS-Statistics Indonesia, Agricultural Statistic for Horticulture SPH-BST

Tabel
Table 5.1.14

Produksi Buah–Buahan dan Sayuran Tahunan Menurut Jenis Tanaman di Kabupaten Bolaang Mongondow Timur (ton), 2019–2020
Production of Annual Fruits and Vegetables by Kind of Plant in East Bolaang Mongondow Regency (ton), 2019–2020

Jenis Tanaman <i>Kind of Plants</i>	Satuan <i>Unit</i>	2019	2020
(1)	(2)	(3)	(4)
Buah–Buahan/Fruits:			
<i>Alpukat/ Avocado</i>	kw/ qui	3 152	2 935
<i>Belimbing/ Star Fruit</i>	kw/ qui	59	17
<i>Duku/Langsat/Kokosan/ Duku</i>	kw/ qui	1 304	1 481
<i>Durian/ Durian</i>	kw/ qui	2 385	1 366
<i>Jambu Air/ Water Apple</i>	kw/ qui	44	73
<i>Jambu Biji/ Guava</i>	kw/ qui	188	584
<i>Jeruk Besar/ Pomelo</i>	kw/ qui	47	68
<i>Jeruk Siam/Kepron/ Orange/Tangerine</i>	kw/ qui	2	4
<i>Mangga/ Mango</i>	kw/ qui	5 331	4 349
<i>Manggis/ Mangosteen</i>	kw/ qui	308	283
<i>Nangka/Cempedak/ Jackfruit</i>	kw/ qui	578	396
<i>Nenas/ Pineapple</i>	kw/ qui	102	163
<i>Pepaya/ Papaya</i>	kw/ qui	1 754	2 752
<i>Pisang/ Banana</i>	kw/ qui	4 741	3 594
<i>Rambutan/ Rambutan</i>	kw/ qui	1 241	403
<i>Sirsak/ Soursop</i>	kw/ qui	256	300

Catatan/Note: ...

Sumber/Source: BPS, Statistik Pertanian Hortikultura SPH-BST/BPS-Statistics Indonesia, Agricultural Statistic for Horticulture SPH-BST

5.2 PERKEBUNAN

ESTATE CROPS

Tabel 5.2.1 Luas Areal Tanaman Perkebunan Menurut Kecamatan dan Jenis Tanaman di Kabupaten Bolaang Mongondow Timur (ha), 2019 dan 2020
Planted Area of Estate Crops by Subdistrict and Type of Crops in East Bolaang Mongondow Regency (ha), 2019 and 2020

Kecamatan Subdistrict	Kelapa Sawit/Oil Palm		Kelapa/Coconut	
	2019	2020	2019	2020
(1)	(2)	(3)	(4)	(5)
Nuangan	-	-	3 834.57	3 834.57
Motongkad	-	-	-	-
Tutuyan	-	-	2 441.85	2 441.85
Kotabunan	-	-	2 151.34	2 151.34
Modayag	-	-	292.03	292.03
Mooat	-	-	-	-
Modayag Barat	-	-	620.02	620.02
Bolaang Mongondow Timur	-	-	9 339.81	9 339.81

Lanjutan Tabel/Continued Table 5.2.1

Kecamatan Subdistrict	Karet/Rubber		Kopi/Coffee	
	2019	2020	2019	2020
(1)	(6)	(7)	(8)	(9)
Nuangan	-	-	42.42	42.42
Motongkad	-	-
Tutuyan	-	-	17.10	17.10
Kotabunan	-	-	19.72	19.72
Modayag	-	-	1 551.10	1 551.10
Mooat	-	-
Modayag Barat	-	-	761.25	761.25
Bolaang Mongondow Timur	-	-	2 391.59	2 391.59

Lanjutan Tabel/*Continued Table* 5.2.1

Kecamatan Subdistrict	Kakao/Cocoa		Tebu/Sugar cane	
	2019	2020	2019	2020
(1)	(10)	(11)	(12)	(13)
Nuangan	549.73	549.73	-	-
Motongkad	-	-
Tutuyan	352.00	352.00	-	-
Kotabunan	304.37	304.37	-	-
Modayag	455.65	455.65	-	-
Mooat	-	-
Modayag Barat	413.32	413.32	-	-
Bolaang Mongondow Timur	2 075.07	2 075.07	-	-

Lanjutan Tabel/*Continued Table 5.2.1*

Kecamatan <i>Subdistrict</i>	Teh/ <i>Tea</i>		Tembakau/ <i>Tobacco</i>	
	2019	2020	2019	2020
(1)	(14)	(15)	(16)	(17)
Nuangan	-	-	-	-
Motongkad	-	-	-	-
Tutuyan	-	-	-	-
Kotabunan	-	-	-	-
Modayag	-	-	-	-
Mooat	-	-	-	-
Modayag Barat	-	-	-	-
Bolaang Mongondow Timur	-	-	-	-

Catatan/*Note*: Data Kecamatan Motongkad masih tergabung dengan Kecamatan Nuangan
Data Kecamatan Mooat masih tergabung dengan Kecamatan Modayag

Sumber/*Source*: Dinas Pertanian Kabupaten Bolaang Mongondow Timur / *Agriculture Agency of East Bolaang Mongondow Regency*

Tabel
Table 5.2.2

**Produksi Perkebunan Menurut Kecamatan dan Jenis
Tanaman di Bolaang Mongondow Timur (ton), 2019, 2020**
*Production of Estate by Subdistrict and Type of Crops in East
Bolaang Mongondow Regency (ton), 2019 and 2020*

Kecamatan Subdistrict	Kelapa Sawit/Oil Palm		Kelapa/Coconut	
	2019	2020	2019	2020
(1)	(2)	(3)	(4)	(5)
Nuangan	-	-	3 876.97	3 876.97
Motongkad	-	-
Tutuyan	-	-	2 150.30	2 150.30
Kotabunan	-	-	2 053.15	2 053.15
Modayag	-	-	226.32	226.32
Mooat	-	-
Modayag Barat	-	-	638.14	638.14
Bolaang Mongondow Timur	-	-	8 914.49	8 914.49

Lanjutan Tabel/*Continued Table* 5.2.2

Kecamatan Subdistrict	Karet/Rubber		Kopi/Coffee	
	2019	2020	2019	2020
(1)	(6)	(7)	(8)	(9)
Nuangan	-	-	-	-
Motongkad	-	-	-	-
Tutuyan	-	-	-	-
Kotabunan	-	-	-	-
Modayag	-	-	429.36	429.36
Mooat	-	-
Modayag Barat	-	-	144.27	144.27
Bolaang Mongondow Timur	-	-	573.59	573.59

Lanjutan Tabel/*Continued Table* 5.2.2

Kecamatan Subdistrict	Kakao/Cocoa		Tebu/Sugar cane	
	2019	2020	2019	2020
(1)	(10)	(11)	(12)	(13)
Nuangan	133.75	133.75	-	-
Motongkad	-	-
Tutuyan	44.25	44.25	-	-
Kotabunan	71.18	71.18	-	-
Modayag	58.15	58.15	-	-
Mooat	-	-
Modayag Barat	107.25	107.25	-	-
Bolaang Mongondow Timur	414.58	414.58	-	-

Lanjutan Tabel/*Continued Table* 5.2.2

Kecamatan <i>Subdistrict</i>	Teh/ <i>Tea</i>		Tembakau/ <i>Tobacco</i>	
	2019	2020	2019	2020
(1)	(14)	(15)	(16)	(17)
Nuangan	-	-	-	-
Motongkad	-	-	-	-
Tutuyan	-	-	-	-
Kotabunan	-	-	-	-
Modayag	-	-	-	-
Mooat	-	-	-	-
Modayag Barat	-	-	-	-
Bolaang Mongondow Timur	-	-	-	-

Catatan/*Note*: Data Kecamatan Motongkad masih tergabung dengan Kecamatan Nuangan

Data Kecamatan Mooat masih tergabung dengan Kecamatan Modayag

Sumber/*Source*: Dinas Pertanian Kabupaten Bolaang Mongondow Timur / *Agriculture Agency of East Bolaang Mongondow Regency*

Tabel
Table 5.2.3**Luas Areal Perkebunan Menurut Jenis Tanaman di
Kabupaten Bolaang Mongondow Timur, 2016-2020 (ha)**
**Planted Area by Kind of Vegetation of East Bolaang
Mongondow Regency, 2016-2020 (ha)**

Jenis Tanaman Kind of Plants	2016	2017	2018	2019	2020
(1)	(2)	(3)	(4)	(5)	(6)
Kelapa Dalam / <i>Coconut</i>	9 425.33	9 453.01	9 453.01	9 339.81	9 339.81
Kelapa Hibrida / <i>Hibryda Coconut</i>	23.90	23.90	23.90	23.90	23.90
Cengkeh / <i>Clove</i>	4 227.06	4 227.06	4 227.06	5 022.09	5 022.09
Pala / <i>Nutmeg</i>	719.76	719.76	819.98	1 803.40	1 803.40
Kopi / <i>Coffee</i>	2 354.94	2 365.82	2 365.82	2 391.59	2 391.59
Coklat / <i>Cocoa</i>	2 075.07	2 075.07	2 075.07	2 075.07	2 075.07
Panili / <i>Vanilla</i>	91.81	91.81	91.81	91.81	91.81
Jambu Mente / <i>Anacardiumccidental</i>	2.00	2.00	2.00	2.00	2.00
Aren / <i>Aren</i>	149.28	149.28	149.28	149.28	149.28

Catatan/Note: ...

Sumber/Source: Dinas Pertanian Kabupaten Bolaang Mongondow Timur / *Agriculture Agency of East Bolaang Mongondow Regency*

Tabel
Table 5.2.4

Banyaknya Produksi Tanaman Perkebunan Menurut Jenis Tanaman di Kabupaten Bolaang Mongondow Timur, 2016-2020 (ton)
Production of Tree by Kind of Vegetation of East Bolaang Mongondow Regency, 2016-2020 (ton)

Jenis Tanaman Kind of Plants	2016	2017	2018	2019	2020
(1)	(2)	(3)	(4)	(5)	(6)
Kelapa Dalam / Coconut	8 836.86	8 902.67	8 914.49	8 914.49	9 241.57
Kelapa Hibrida / Hibryda Coconut	19.25	-	19.05	19.85	19.05
Cengkeh / Clove	850.47	879.56	118.70	8 953.54	128.19
Pala / Nutmeg	13.78	13.78	14.56	14.56	14.92
Kopi / Coffee	581.12	576.8	573.59	573.59	89.64
Coklat / Cocoa	472.42	472.45	414.58	414.58	677.56
Panili / Vanilla	7.09	7.09	7.09	7.40	166.57
Jambu Mente / Anacardiumccidental	0.23	0.23	0.23	0.24	232.50
Aren / Aren	87.54	87.54	87.88	87.88	1 417.02

Catatan/Note: ...

Sumber/Source: Dinas Pertanian Kabupaten Bolaang Mongondow TImur / Agriculture Agency of East Bolaang Mongondow Regency

Tabel
Table 5.2.5

**Produktivitas Tanaman Perkebunan Menurut Jenis
Tanaman di Kabupaten Bolaang Mongondow Timur, 2016-
2020 (ton)**
*Production of Tree by Kind of Vegetation of East Bolaang
Mongondow Regency, 2016-2020 (ton)*

Jenis Tanaman <i>Kind of Plants</i>	2016	2017	2018	2019	2020
(1)	(2)	(3)	(4)	(5)	(6)
Kelapa Dalam / <i>Coconut</i>	0.938	0.942	0.943	0.954	0.989
Kelapa Hibrida / <i>Hibryda Coconut</i>	0.805	-	0.797	0.831	0.797
Cengkeh / <i>Clove</i>	0.201	0.208	0.028	1.783	0.026
Pala / <i>Nutmeg</i>	0.019	0.019	0.018	0.008	0.008
Kopi / <i>Coffee</i>	0.247	0.244	0.242	0.240	0.037
Coklat / <i>Cocoa</i>	0.228	0.228	0.200	0.200	0.327
Panili / <i>Vanilla</i>	0.077	0.077	0.077	0.081	1.814
Jambu Mente / <i>Anacardiumccidental</i>	0.115	-	0.115	0.120	116.250
Aren / <i>Aren</i>	0.586	0.586	0.589	0.589	9.492

Catatan/Note: ...

Sumber/Source: Dinas Pertanian Kabupaten Bolaang Mongondow Timur / *Agriculture Agency of East Bolaang Mongondow Regency*

5.3 TANAMAN PANGAN
FOOD CROPS

Tabel 5.3.1 **Luas Panen, Produksi, dan Rata - Rata Produksi Padi Sawah Dirinci menurut Kecamatan di Kabupaten Bolaang Mongondow Timur, 2020**
Area Harvested, Production and Yield Rate of Wetland Paddy by District at Bolaang Mongondow Timur Regency, 2020

Kecamatan <i>Subdistrict</i>	Padi Sawah		
	Luas Panen <i>Area Harvested (ha)</i>	Produksi <i>Production (ton)</i>	Rata - rata Produksi <i>Yield Rate (ton/ha)</i>
(1)	(8)	(9)	(10)
Nuangan	111	422.57	3.80
Motongkad	298	1 434.83	4.81
Tutuyan	290	1 368.62	4.71
Kotabunan	284	1 494.75	5.26
Modayag	778	3 539.50	4.55
Mooat	-	-	-
Modayag Barat	1 360	6 898.70	5.07
Bolaang Mongondow Timur, 2020	3 121	15 158.97	4.86
2019	6 462	33 214.68	5.14
2018	5 124	26 337.36	5.14
2017	4 820	25 228.87	5.23
2016	3 952	23 257.52	5.89
2015	3 716	21 032.56	5.66

Catatan/Note: ...

Sumber/Source: Dinas Pertanian Kabupaten Bolaang Mongondow Timur / Agriculture Agency of East Bolaang Mongondow Regency

Tabel
Table 5.3.2

**Luas Panen, Produksi, dan Rata - Rata Produksi Padi
Ladang Dirinci menurut Kecamatan di Kabupaten
Bolaang Mongondow Timur, 2020**
*Area Harvested, Production and Yield Rate of Wetland
Paddy by District at Bolaang Mongondow Timur Regency,
2020*

Kecamatan Subdistrict	Padi Ladang		
	Luas Panen Area Harvested (ha)	Produksi Production (ton)	Rata - rata Produksi Yield Rate (ton/ha)
(1)	(8)	(9)	(10)
Nuangan
Motongkad
Tutuyan
Kotabunan
Modayag
Mooat
Modayag Barat
Bolaang Mongondow Timur, 2020
2019	1 750	4 375	2.50
2018	4 894	12 233.75	2.50
2017	5	12.50	2.50
2016	21	52.56	2.50
2015	2	5	2.50

Catatan/Note: ...

Sumber/Source: Dinas Pertanian Kabupaten Bolaang Mongondow Timur / Agriculture Agency of East Bolaang Mongondow Regency

Tabel
Table 5.3.3

Luas Panen, Produksi, dan Rata - Rata Produksi Ubi Kayu Dirinci menurut Kecamatan di Kabupaten Bolaang Mongondow Timur, 2020
Area Harvested, Production and Yield Rate of Cassava by District at Bolaang Mongondow Timur Regency, 2020

Kecamatan Subdistrict	Ubi Kayu		
	Luas Panen Area Harvested (ha)	Produksi Production (ton)	Rata - rata Produksi Yield Rate (ton/ha)
(1)	(8)	(9)	(10)
Nuangan	12.5	153.75	12.30
Motongkad	14	172.20	12.30
Tutuyan	5.5	67.65	12.30
Kotabunan	9	110.70	12.30
Modayag	9.5	116.85	12.30
Mooat	-	-	-
Modayag Barat	9	110.70	12.30
Bolaang Mongondow Timur, 2020	59.5	731.85	12.30
2019	62	762.60	12.30
2018	89	1 088.55	12.30
2017	50	615.00	12.30
2016	62	768.80	12.30
2015	67	824.44	12.30

Catatan/Note: ...

Sumber/Source: Dinas Pertanian Kabupaten Bolaang Mongondow Timur / Agriculture Agency of East Bolaang Mongondow Regency

Tabel
Table 5.3.4

Luas Panen, Produksi, dan Rata - Rata Produksi Ubi Jalar Dirinci menurut Kecamatan di Kabupaten Bolaang Mongondow Timur, 2020
Area Harvested, Production and Yield Rate of Sweet Potato by District at Bolaang Mongondow Timur Regency, 2020

Kecamatan Subdistrict	Ubi Jalar		
	Luas Panen Area Harvested (ha)	Produksi Production (ton)	Rata - rata Produksi Yield Rate (ton/ha)
(1)	(8)	(9)	(10)
Nuangan	9	86.61	9.62
Motongkad	1	9.62	9.62
Tutuyan	6	57.74	9.62
Kotabunan	4	38.49	9.62
Modayag	8.5	81.80	9.62
Mooat	20	192.46	9.62
Modayag Barat	-	-	-
Bolaang Mongondow Timur, 2020	48.5	466.72	9.62
2019	92	885.32	9.62
2018	132	1 088.55	8.25
2017	75.45	726.06	9.62
2016	64	613.47	9.59
2015	59	613.60	10.40

Catatan/Note: ...

Sumber/Source: Dinas Pertanian Kabupaten Bolaang Mongondow Timur / Agriculture Agency of East Bolaang Mongondow Regency

Tabel
Table 5.3.5

Luas Panen, Produksi, dan Rata - Rata Produksi Jagung Dirinci menurut Kecamatan di Kabupaten Bolaang Mongondow Timur, 2020
Area Harvested, Production and Yield Rate of Corn by District at Bolaang Mongondow Timur Regency, 2020

Kecamatan Subdistrict	Jagung		
	Luas Panen Area Harvested (ha)	Produksi Production (ton)	Rata - rata Produksi Yield Rate (ton/ha)
(1)	(8)	(9)	(10)
Nuangan	1 085	4 212.68	3.88
Motongkad	1 849	7 716.15	4.17
Tutuyan	3 728.5	29 007.24	7.78
Kotabunan	1 792	7 754.62	4.33
Modayag	802.5	3 569.16	4.45
Mooat	236	1 123.06	4.76
Modayag Barat	710	3 068.78	4.32
Bolaang Mongondow Timur, 2020	10 203	56 451.68	5.53
2019	23 162	111 640.84	4.82
2018	18 621	89 753.22	4.82
2017	18 676	89 569.71	4.80
2016	5 774	31 064.12	5.38
2015	2 031	10 873.97	5.35

Catatan/Note: ...

Sumber/Source: Dinas Pertanian Kabupaten Bolaang Mongondow Timur / Agriculture Agency of East Bolaang Mongondow Regency

Tabel
Table 5.3.6

Luas Panen, Produksi, dan Rata - Rata Produksi Kacang Kedelai Dirinci menurut Kecamatan di Kabupaten Bolaang Mongondow Timur, 2020
Area Harvested, Production and Yield Rate of Soyabeans by District at Bolaang Mongondow Timur Regency, 2020

Kecamatan Subdistrict	Kacang Kedelai		
	Luas Panen Area Harvested (ha)	Produksi Production (ton)	Rata - rata Produksi Yield Rate (ton/ha)
(1)	(8)	(9)	(10)
Nuangan	-	-	-
Motongkad	-	-	-
Tutuyan	39.5	52.97	1.34
Kotabunan	-	-	-
Modayag	10.7	14.35	1.34
Mooat	-	-	-
Modayag Barat	31.8	42.64	1.34
Bolaang Mongondow Timur, 2020	82	109.96	1.34
2019	228	305.32	1.34
2018	2 393	3 209.01	1.34
2017	520.5	624.00	1.20
2016	538	747.82	1.39
2015	389	536.54	1.38

Catatan/Note: ...

Sumber/Source: Dinas Pertanian Kabupaten Bolaang Mongondow Timur / Agriculture Agency of East Bolaang Mongondow Regency

Tabel
Table 5.3.7

Luas Panen, Produksi, dan Rata - Rata Produksi Kacang Tanah Dirinci menurut Kecamatan di Kabupaten Bolaang Mongondow Timur, 2020
Area Harvested, Production and Yield Rate of Peanuts by District at Bolaang Mongondow Timur Regency, 2020

Kecamatan Subdistrict	Kacang Tanah		
	Luas Panen Area Harvested (ha)	Produksi Production (ton)	Rata - rata Produksi Yield Rate (ton/ha)
(1)	(8)	(9)	(10)
Nuangan	10	12.50	1.25
Motongkad	2	2.50	1.25
Tutuyan	8.5	10.63	1.25
Kotabunan	5	6.25	1.25
Modayag	16.5	20.63	1.25
Mooat	5.5	6.88	1.25
Modayag Barat	16	20	1.25
Bolaang Mongondow Timur, 2020	63.5	79.39	1.25
2019	61	76.25	1.25
2018	107	133.75	1.25
2017	77	96.25	1.25
2016	42	44.10	1.05
2015	61	79.36	1.30

Catatan/Note: ...

Sumber/Source: Dinas Pertanian Kabupaten Bolaang Mongondow Timur / Agriculture Agency of East Bolaang Mongondow Regency

5.4 PETERNAKAN LIVESTOCK

Tabel 5.4.1 **Populasi Ternak Menurut Kecamatan dan Jenis Ternak di Kabupaten Bolaang Mongondow Timur, 2020**
Number of Livestock Population by District at Bolaang Mongondow Timur Regency, 2020

Kecamatan Subdistrict	Peternakan / Livestock		
	Sapi Cow	Kambing Goat	Babi Pig
(1)	(8)	(9)	(10)
Nuangan	1 135	1 021	773
Motongkad	283	583	429
Tutuyan	1 532	1 166	515
Kotabunan	397	1 118	343
Modayag	1 248	486	601
Mooat	491	148	690
Modayag Barat	851	340	944
Bolaang Mongondow Timur	5 937	4 862	4 295

Catatan/Note: ...

Sumber/Source: Dinas Pertanian Kabupaten Bolaang Mongondow Timur / Agriculture Agency of East Bolaang Mongondow Regency

Tabel
Table 5.4.2

Populasi Ternak Unggas Menurut Kecamatan dan Jenis Ternak di Kabupaten Bolaang Mongondow Timur, 2020
Number of Livestock Population by District at Bolaang Mongondow Timur Regency, 2020

Kecamatan Subdistrict	Itik Ducks	Ayam Ras / Predige Hen		Ayam Bukan Ras Village Hen
		Petelur Hen	Pedaging Hen	
(1)		(8)	(9)	
Nuangan	839	-	522	8 083
Motongkad	759	-	755	6 483
Tutuyan	1 373	3 000	2 611	19 399
Kotabunan	2 441	3 880	5 240	13 741
Modayag	839	14 640	6 527	12 124
Mooat	617	5 192	2 614	8 891
Modayag Barat	763	2 155	7 833	12 112
Bolaang Mongondow Timur	7 631	28 867	26 102	80 833

Catatan/Note: ...

Sumber/Source: Dinas Pertanian Kabupaten Bolaang Mongondow Timur / Agriculture Agency of East Bolaang Mongondow Regency

5.5 PERIKANAN FISHERY

Tabel 5.5.1 Banyaknya Produksi Tangkap menurut Komoditas Ikan di Kabupaten Bolaang Mongondow Timur, 2016-2020 (ton)
Amount of Capture Production according to Fish Commodities in East Bolaang Mongondow, 2016-2020 (ton)

Komoditas Comodity	2016	2017	2018	2019	2020
(1)	(2)	(3)	(4)	(5)	(6)
TeriFuri	94.38	30.04	36.70	434.40	...
Oci/Tude	93.30	105.24	113.20	714.40	...
Deho/Tongkol	183.95	172.15	126.80	736.20	...
Cakalang	68.00	80.77	80.30	233.39	...
Tuna	43.55	62.74	121.90	827.54	...
Roa/Galapea	62.72	27.05	31.10	48.90	...
Bobara/Kuwe	85.48	92.19	91.80	105.08	...
Kakap	58.68	77.31	94.20	100.29	...
Kerapu	45.65	51.99	76.10	75.02	...
Layar	12.74	12.87	16.48	87.45	...
Sarden	115.71	84.15	111.40	589.04	...
Kembung	101.08	102.05	119.90	796.00	...
Lajang/Malalugis	117.50	175.45	125.50	803.65	...
Tenggiri	30.33	29.57	19.90	517.90	...
Cumi cumi/Gurita	-	-	-	44.05	...
Lemadang	-	71.21	77.13	218.70	...
Perairan Umum Daratan					
Mujair	16.55	16.91	14.79	422.30	...
Nila	17.12	16.58	14.71	478.20	...
Mas	8.84	8.81	8.17	148.65	...
Lele	4.89	2.73	2.14	113.12	...
Gabus	6.53	5.55	4.39	108.95	...
Sidat	-	-	-	42.74	...
Udang	-	-	-	33.14	...
Bawal	-	-	-	30.10	...
Bolaang Mongondow Timur	1 166.99	1225.34	1 286.61	7 709.21	...

Catatan/Note: ...

Sumber/Source: Dinas Perikanan Kabupaten Bolaang Mongondow Timur / Fishery Agency of East Bolaang Mongondow Regency

Tabel
Table 5.5.2

Banyaknya Produksi Ikan Budidaya menurut Komoditas Ikan di Kabupaten Bolaang Mongondow Timur, 2016-2020 (ton)
Amount of Farmed Fish Production according to Fish Commodities in East Bolaang Mongondow, 2016-2020 (ton)

Komoditas Comodity	2016	2017	2018	2019	2020
(1)	(2)	(3)	(4)	(5)	(6)
Udang					
- Vaname	-	-	-	-	-
- Windu	16.46	1.20	8.25	10.37	1.2
Rumput Laut					
- Cottoni	-	-	-	-	-
- Gracilaria	-	-	-	-	-
Bandeng	23.20		25.82	12.76	
Ikan Kerapu	39.61	26.11	43.69	64.80	26.05
Ikan Kakap	-	-	-	-	-
Ikan Mas	56.42	46.90	63.97	70.09	46.96
Ikan Mujair	72.15	77.33	80.06	90.20	77.33
Ikan Nila	101.31	193.12	148.97	151.01	193.12
Ikan Tawes	0.77	-	0.95	1.02	-
Ikan Bawal	0.70	-	0.80	-	-
Kuwe / Bobara	48.25	40.86	55.70	85.42	40.86
Gurame	1.38	-	0.79	0.53	-
Ikan Lele	20.46	19.44	20.89	19.92	19.44
Sidat	16.31	7.20	9.90	9.93	7.2
Kepiting	11.08	9.70	11.90	13.00	9.7
Ikan Gabus	11.54	18.75	12.99	13.78	18.75
Bolaang Mongondow Timur	419.62	440.60	484.66	542.82	440.60

Catatan/Note: ...

Sumber/Source: Dinas Perikanan Kabupaten Bolaang Mongondow Timur / Fishery Agency of East Bolaang Mongondow Regency

Tabel
Table 5.5.3**Realisasi dan Target Produksi Triwulanan di Kabupaten Bolaang Mongondow Timur, 2019 - 2020 (ton)**
Realization and Target of Quarterly Production in Bolaang Mongondow Timur Regency, 2019 - 2020 (ton)

Triwulan Quarterly	Target Target		Realisasi Realization	
	2019	2020	2019	2020
(1)	(2)	(3)	(4)	(5)
Triwulan I	1 670.67	...	2 279.32	...
Triwulan II	1 549.56	...	2 526.05	...
Triwulan III	1 124.53	...	1 456.11	...
Triwulan IV	1 265.56	...	1 447.73	...
Total Realisasi	5 610.32	...	7 709.21	...

Catatan/Note: ...

Sumber/Source: Dinas Perikanan Kabupaten Bolaang Mongondow Timur / Fishery Agency of East Bolaang Mongondow Regency

06

INDUSTRI, PERTAMBANGAN, DAN ENERGI
INDUSTRY, MINING, AND ENERGY

**PRODUKSI
LISTRIK :
38 914 667 KWh**

**LISTRIK
TERJUAL :
34 769 269 KWh**

**SUSUT : 4 438 996
DIPAKAI SENDIRI :
23 349**



PENJELASAN TEKNIS

1. Industri manufaktur adalah suatu kegiatan ekonomi yang melakukan kegiatan mengubah suatu barang dasar secara mekanis, kimia, atau dengan tangan sehingga menjadi barang jadi/setengah jadi, dan atau barang yang kurang nilainya menjadi barang yang lebih tinggi nilainya, dan sifatnya lebih dekat kepada pemakai akhir. Termasuk dalam kegiatan ini adalah jasa industri dan pekerjaan perakitan.
2. Perusahaan atau usaha industri adalah suatu unit (kesatuan) usaha yang melakukan kegiatan ekonomi, bertujuan menghasilkan barang atau jasa, terletak pada suatu bangunan atau lokasi tertentu, dan mempunyai catatan administrasi tersendiri mengenai produksi dan struktur biaya serta ada seorang atau lebih yang bertanggung jawab atas usaha tersebut.
3. Sistem Tegangan distribusi yang digunakan di Indonesia adalah berkisar 3 KV, 6 KV, 7 KV, 9 KV, 11,5 KV, 20 KV dan 24 KV. Namun yang umum digunakan pada sistem tegangan distribusi PLN adalah 6 KV, 12 KV 20 KV dan 24 KV, dan sisanya adalah tegangan yang bersumber dari transformator yang khusus digunakan beberapa industri tertentu.
4. Distribusi tenaga listrik adalah tahap akhir dalam pengiriman

TECHNICAL NOTES

1. *Manufacturing industry is defined as an economic activity processing basic goods mechanically, chemicals or manually into final or intermediate goods. It is also defined as processing of lower value goods into higher value goods as final or intermediate products. The activities also include services for manufacturing and assembling.*
2. *A manufacturing establishment is defined as a production unit engaged in economic activity, producing goods or services, located in a building or in a certain location, keeping a business record concerning the production and cost structure, and having a person or more that are responsible to those activities.*
3. *The distribution voltage system used in Indonesia is around 3 KV, 6 KV, 7 KV, 9 KV, 11.5 KV, 20 KV and 24 KV. But what is commonly used in the PLN distribution voltage system is 6 KV, 12 KV 20 KV and 24 KV, and the rest is the voltage sourced from transformers specifically used by certain industries.*
4. *Electricity distribution is the final stage in sending electricity; this is the process of bringing electricity from the electricity transmission system to the electricity consumer. Distribution substations are connected to the transmission system and reduce the transmission voltage using a transformer.*

- tenaga listrik; ini merupakan proses membawa listrik dari sistem transmisi listrik menuju ke konsumen listrik. Gardu distribusi terhubung ke sistem transmisi dan menurunkan tegangan transmisinya dengan menggunakan trafo.
5. Pelanggan adalah individu atau kelompok, baik rumah tangga, perusahaan atau institusi nonprofit yang membeli air bersih dari perusahaan air bersih.
 6. Air disalurkan adalah volume air bersih dari perusahaan air bersih
 7. Klasifikasi industri yang digunakan dalam survei ini berdasar kepada Klasifikasi Baku Lapangan Usaha Indonesia (KBLI). KBLI adalah klasifikasi lapangan usaha yang berdasar kepada International Standard Industrial Classification of All Economic Activities (ISIC) revisi 4 yang telah disesuaikan dengan kondisi Indonesia.
 8. Industri manufaktur adalah suatu kegiatan ekonomi yang melakukan kegiatan mengubah suatu barang dasar secara mekanis, kimia, atau dengan tangan sehingga menjadi barang jadi/setengah jadi, dan atau barang yang kurang nilainya menjadi barang yang lebih tinggi nilainya, dan sifatnya lebih dekat kepada pemakai akhir. Termasuk dalam kegiatan ini adalah jasa industri dan pekerjaan perakitan
 9. Jasa industri adalah kegiatan industri yang melayani keperluan
 5. *Customers are individuals or groups, whether household, company or non-profit institutions that buy water supply from water supply establishment.*
 6. *Water supplied is the volume of clean water from a clean water company*
 7. *The industrial classification adopted in this survey refers to the Klasifikasi Baku Lapangan Usaha Indonesia (KBLI). KBLI is classification of economic activities based on the International Standard Industrial Classification of All Economic Activities (ISIC rev 4) that has been modified according to the local condition in Indonesia*
 8. *Manufacturing industry is defined as an economic activity processing basic goods mechanically, chemicals or manually into final or intermediate goods. It is also defined as processing of lower value goods into higher value goods as final or intermediate products. The activities also include services for manufacturing and assembling.*
 9. *Services for manufacturing is defined as a manufacturing activity which serving other manufacturing establishments. In this case, raw materials are supplied by others while the workers are paid as a compensation for processing raw materials.*
 10. *A manufacturing establishment is defined as a production unit engaged in economic activity, producing goods or services,*

- pihak lain. Pada kegiatan ini, bahan baku disediakan oleh pihak lain, sedangkan pihak pengolah hanya melakukan pengolahannya dengan mendapat imbalan sebagai balas jasa (upah maklon)
10. Perusahaan atau usaha industri adalah suatu unit (kesatuan) usaha yang melakukan kegiatan ekonomi, bertujuan menghasilkan barang atau jasa, terletak pada suatu bangunan atau lokasi tertentu, dan mempunyai catatan administrasi tersendiri mengenai produksi dan struktur biaya serta ada seorang atau lebih yang bertanggung jawab atas usaha tersebut.
 11. Industri manufaktur dikelompokkan ke dalam 4 golongan berdasarkan banyaknya pekerja, yaitu: industri besar (100 orang pekerja atau lebih), industri sedang/menengah (20–99 orang pekerja), industri kecil (5–19 orang pekerja), dan industri mikro (1–4 orang pekerja)
 12. Konstruksi adalah suatu kegiatan yang hasil akhirnya berupa bangunan/konstruksi yang menyatu dengan lahan tempat kedudukannya. Hasil kegiatan konstruksi antara lain: gedung, jalan, jembatan, rel dan jembatan kereta api, terowongan, bangunan air dan drainase, bangunan sanitasi, bandara, jaringan listrik dan komunikasi, dan lain-lain
 13. Perusahaan adalah suatu *located in a building or in a certain location, keeping a business record concerning the production and cost structure, and having a person or more that are responsible to those activities.*
 11. *Manufacturing industries are categorized into four groups, based on the number of employees: large scale manufacturing (100 employees or more), medium scale manufacturing (20–99 employees), small scale manufacturing (5–19 employees), and micro industry (1–4 employees).*
 12. *Construction is an activity to build buildings/construction integrated with their location. The results of construction activities include buildings, roads, bridges, railways and rail bridges, tunnels, viaducts and drainages, sanitary constructions, airports, electricity and communication networks, etc.*
 13. *Establishment is an economic activity unit to provide goods or services located in a physical building and have complete sets of accounts, including balance sheets. The type of legal entity of construction establishment could be: Limited Company, State owned Company (local and national), and General Company*
 14. *Qualification/business scale is classification of construction establishments based on their ability to carry out a construction project. There are 4 qualifications/business scales:*

badan yang melakukan kegiatan ekonomi, bertujuan menghasilkan barang/jasa, terletak di suatu bangunan fisik pada lokasi tertentu, dan mempunyai catatan administrasi tersendiri. Badan perusahaan konstruksi dapat berbentuk PT, PT (Persero), CV, dan Perusahaan Umum.

14. Kualifikasi/skala usaha merupakan penggolongan usaha jasa konstruksi menurut kemampuan mengerjakan pekerjaan konstruksi. Ada 4 (empat) kualifikasi/skala usaha, yaitu:
- a. Perorangan: batas nilai satu pekerjaan 0–300 juta rupiah
 - b. K (Kecil): batas nilai satu pekerjaan 0–2,5 miliar rupiah
 - c. M (Menengah): batas nilai satu pekerjaan 0–50 miliar rupiah
 - d. B (Besar): batas nilai satu pekerjaan 0–tak terbatas

- a. *Micro*: value range of one project is 0–Rp. 300 Million
- b. *K (Small)*: value range of one project is 0–Rp. 2,5 Billion
- c. *M (Medium)*: value range of one project is 0–Rp. 50 Billion
- d. *L (Large)*: value range of one project is unlimited

ULASAN

Jumlah daya terpasang, daya tersalur, jumlah pelanggan dan listrik yang terjual dari tahun ke tahun terus bertambah. Tahun 2020, jumlah pelanggan PLN mencapai 19.124 mengalami peningkatan sebanyak 5.07 persen dibandingkan dengan tahun 2019.

Untuk air yang disalurkan dari PDAM Kabupaten Bolaang Mongondow Timur, produksi tahun 2020 mengalami peningkatan pada 3 cabang PDAM yang tersebut

Nilai Investasi sektor Industri di Kabupaten Bolaang Mongondow Timur pada tahun 2019 berjumlah 7.701.000 juta rupiah. Nilai investasinya setiap tahun bertambah.

Berdasarkan data dari Dinas Penanaman Modal dan Pelayanan Terpadu Satu Pintu Kabupaten Bolaang Mongondow Timur, jumlah perusahaan menurut badan hukum didominasi oleh CV disusul oleh Perseroan Terbatas.

DESCRIPTION

The amount of installed power, power supplied, the number of customers and electricity sold from year to year continues to increase. In 2020, the number of PLN customers reached 19,124, an increase of 5.07 percent compared to 2019.

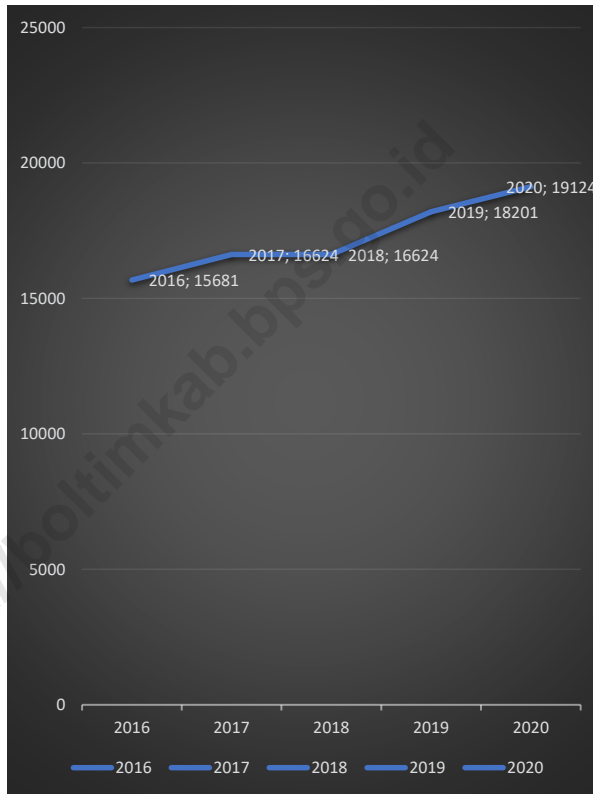
For water distributed from PDAM East Bolaang Mongondow Regency, production in 2020 has increased in the 3 PDAM branches:

The investment value of the Industrial sector in East Bolaang Mongondow Regency in 2019 amounted to 7,701,000 million rupiah. The investment value increases every year.

Based on data from the Investment Service and One Stop Integrated Services, East Bolaang Mongondow Regency, the number of companies according to legal entities is dominated by CV, followed by Limited Liability Companies.

Gambar 6.1
Figures

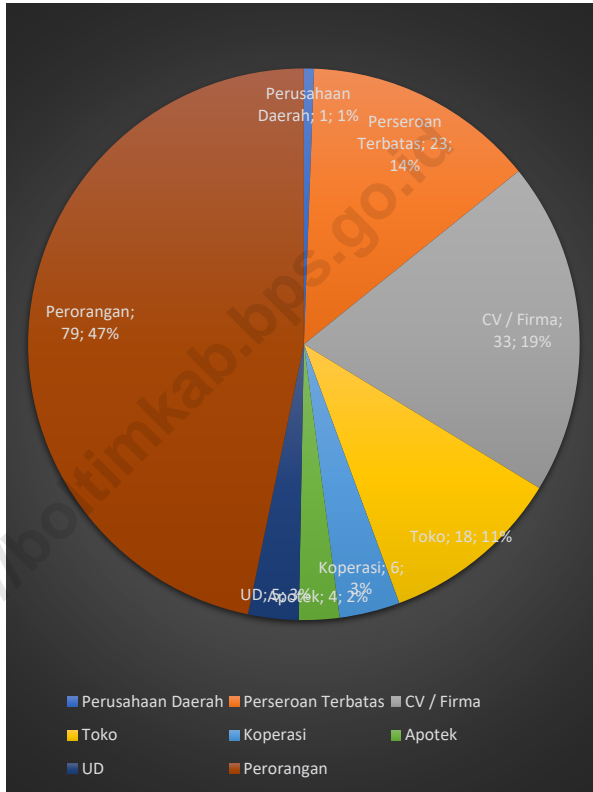
Perkembangan Jumlah Pelanggan Listrik di Kabupaten Bolaang Mongondow Timur, 2020
Development of the Number of Electricity Customers in East Bolaang Mongondow Regency, 2020



Catatan/Note: ...
Sumber/Source: Perusahaan Listrik Negara

Gambar 6.2
Figures

Jumlah Perusahaan menurut Bentuk Badan Hukum di Kabupaten Bolaang Mongondow Timur, 2020
Number of Companies according to Legal Entity Forms in Bolaang Mongondow Timur Regency, 2020



Catatan/Note:

Sumber/Source: Dinas Penanaman Modal dan Pelayanan Terpadu Satu Pintu Kabupaten Bolaang Mongondow Timur

6.1 LISTRIK ELECTRICITY

Tabel 6.1.1 Daya Terpasang, Produksi, dan Distribusi Listrik PT. PLN (Persero) pada Cabang/Ranting PLN Menurut Kecamatan di Kabupaten Bolaang Mongondow Timur, 2020
Installed Electricity Power, Production, and Distribution of PT. PLN (Persero) at PLN Branch by Subdistrict in East Bolaang Mongondow Regency, 2020

Tahun Year	Daya Terpasang Installed Electricity Power (KW)	Produksi Listrik Electricity Production (KWh)	Listrik Terjual Electricity Sold (KWh)	Dipakai Sendiri Own Used (KWh)	Susut/ Hilang Shrinkage/ Lost (KWh)
(1)	(2)	(3)	(4)	(5)	(6)
2012	5 400	27 512 130	16 691 467	232 390	...
2013	5 400	30 983 220	18 395 702	238 106	...
2014	5 400	23 309 618	19 370 392	299 292	...
2015	5 400	24 752 930	21 501 996	275 253	3 608 191.2
2016	5 400	28 764 364	24 965 843	369 416	3 781 261.98
2017	5 400	30 932 511	27 446 849	433 711	3 467 102.85
2018	5 400
2019	*	34 284 743	29 435 118	20 571	4 829 054
2020		38 914 667	34 769 269	23 349	4 438 996

Catatan/Note: ...

Sumber/Source: Perusahaan Listrik Negara Cabang Modayag

Tabel
Table 6.1.2**Jumlah Pelanggan Listrik Menurut Kecamatan di
Kabupaten Bolaang Mongondow Timur, 2016–2020**
**Number of Electricity Customers by Subdistrict in East
Bolaang Mongondow Regency, 2016–2020**

Kecamatan Subdistrict	2016	2017	2018	2019	2020
(1)	(2)	(3)	(4)	(5)	(6)
Nuangan	2 150
Motongkad	1 694
Tutuyan	3 426
Kotabunan	3 336
Modayag	4 303
Mooat	1 349
Modayag Barat	2 866
Bolaang Mongondow Timur	15 681	16 624	...	18 201	19 124

Catatan/Note: ...

Sumber/Source: Perusahaan Listrik Negara Cabang Modayag

6.2 PENGGUNAAN AIR WATER USAGE

Tabel 6.2.1 **Jumlah Pelanggan dan Air yang Disalurkan di Bolaang Mongondow Timur Kantor Cabang Kotabunan, 2020**
Table 6.2.1 **Number of Customers and Water Distributed at Bolaang Mongondow Timur Kotabunan Branch Office, 2020**

Jenis Pelanggan <i>Kind of Costumer</i>	Pelanggan <i>Number of Customers</i>	Pelanggan Aktif <i>Active Customers</i>	Air Disalurkan <i>Distributed Water (m³)</i>	Nilai <i>Value (Rp)</i>
(1)	(2)	(3)	(4)	(5)
Sosial A	2	2	1 063	1 869 690
Sosial B	4	4	2 999	10 400 500
Sosial C	2	2	1 758	8 818 500
Rumah Tangga A	436	305	33 018.14	246 654 325
Rumah Tangga B	11	8	4 083.06	46 837 570
Instansi Pemerintah	5	4	3 065	37 741 500
Niaga Kecil	18	10	4 083.06	46 837 570
Niaga Besar	-	-	-	-
Bolaang Mongondow Timur	478	335	50 069.26	399 659 655

Catatan/Note: ...

Sumber/Source: PDAM Cabang Kotabunan

Tabel
Table 6.2.2**Banyaknya Produksi Air Minum menurut Bulan pada
PDAM Cabang Kotabunan, 2020**
**Number of Drinking Water Production by Month at PDAM
Kotabunan Branch, 2020**

Bulan Month	Produksi Production (m³)
(1)	(2)
Januari/January	4 172.43
Februari/February	3 900
Maret/March	3 721
April/April	4 141
Mei/May	5 112
Juni/June	4 713
Juli/July	3 160
Agustus/August	3 215
September/September	4 112
Oktober/October	4 614
November/November	4 624
Desember/December	4 584.83
Jumlah / Total	50 069.26

Catatan/Note: ...

Sumber/Source: PDAM Cabang Kotabunan

Tabel 6.2.3 Jumlah Pelanggan dan Air yang Disalurkan di Bolaang Mongondow Timur Kantor Cabang Nuangan, 2020
Number of Customers and Water Distributed at Bolaang Mongondow Timur Nuangan Branch Office, 2020

Jenis Pelanggan Kind of Customer	Pelanggan Number of Customers	Pelanggan Aktif Active Customers	Air Disalurkan Distributed Water (m ³)	Nilai Value (Rp)
(1)	(2)	(3)	(4)	(5)
Sosial A	-	-	-	-
Sosial B	-	-	-	-
Sosial C	1	1	456	1 692 000
Rumah Tangga A	-	-	-	-
Rumah Tangga B	156	136	31 680	218 184 000
Instansi Pemerintah	9	9	2 868	11 932 800
Niaga Kecil	2	2	1 968	32 191 200
Niaga Besar	-	-	-	-
Bolaang Mongondow Timur	168	148	36 972	264 000 000

Catatan/Note: ...

Sumber/Source: PDAM Cabang Nuangan

Tabel
Table 6.2.4**Banyaknya Produksi Air Minum menurut Bulan pada
PDAM Cabang Nuangan, 2020**
**Number of Drinking Water Production by Month at PDAM
Nuangan Branch, 2020**

Bulan Month	Produksi Production (m³)
(1)	(2)
Januari/January	3 081
Februari/February	3 081
Maret/March	3 081
April/April	3 081
Mei/May	3 081
Juni/June	3 081
Juli/July	3 081
Agustus/August	3 081
September/September	3 081
Oktober/October	3 081
November/November	3 081
Desember/December	3 081
Jumlah / Total	36 972

Catatan/Note: ...

Sumber/Source: PDAM Cabang Nuangan

Tabel 6.2.5 Jumlah Pelanggan dan Air yang Disalurkan di Bolaang Mongondow Timur Kantor Cabang Modayag, 2020
Number of Customers and Water Distributed at Bolaang Mongondow Timur Modayag Branch Office, 2020

Jenis Pelanggan <i>Kind of Costumer</i>	Pelanggan <i>Number of Customers</i>	Pelanggan Aktif <i>Active Customers</i>	Air Disalurkan <i>Distributed Water (m³)</i>	Nilai <i>Value (Rp)</i>
(1)	(2)	(3)	(4)	(5)
Sosial A	2	2	2 172	7 794 000
Sosial B	16	16	5 808	23 714 400
Sosial C	-	-	-	-
Rumah Tangga A	8	8	1 788	20 304 000
Rumah Tangga B	655	655	139 476	900 000 000
Instansi Pemerintah	22	22	22 176	118 854 576
Niaga Kecil	7	7	960	19 428 000
Niaga Besar	1	1	180	2 070 000
Bolaang Mongondow Timur	711	711	172 560	1 092 164 997

Catatan/Note: ...

Sumber/Source: PDAM Cabang Modayag

Tabel
Table 6.2.6**Banyaknya Produksi Air Minum menurut Bulan pada
PDAM Cabang Modayag, 2020**
**Number of Drinking Water Production by Month at PDAM
Modayag Branch, 2020**

Bulan Month	Produksi Production (m³)
(1)	(2)
Januari/January	14 380
Februari/February	14 380
Maret/March	14 380
April/April	14 380
Mei/May	14 380
Juni/June	14 380
Juli/July	14 380
Agustus/August	14 380
September/September	14 380
Oktober/October	14 380
November/November	14 380
Desember/December	14 380
Jumlah / Total	172 560

Catatan/Note: ...

Sumber/Source: PDAM Cabang Modayag

6.3 INDUSTRI INDUSTRY

Tabel 6.3.1 Perkembangan Nilai Investasi Sektor Industri menurut Kelompok Industri di Kabupaten Bolaang Mongondow Timur, 2016-2020 (000 Rp)
Development of Investment Value in the Industrial Sector by Industry Group in East Bolaang Mongondow Regency, 2016-2020 (000 Rp)

Tahun Year	Industri Kecil dan Menengah	Industri Agro, Logam, dan Kimia	Jumlah
(1)	(2)	(3)	(4)
2016	1 039 955	1 329 280	2 369 235
2017	1 295 955	1 523 280	2 819 235
2018	1 646 955	1 778 280	3 425 235
2019	3 375 500	4 325 500	7 701 000
2020

Catatan/Note:

Sumber/Source: Dinas Perdagangan Kabupaten Bolaang Mongondow Timur

Tabel
Table 6.3.2

Perkembangan Nilai Produksi Sektor Industri menurut Kelompok Industri di Kabupaten Bolaang Mongondow Timur, 2016-2020 (000 Rp)
Development of Production Value in the Industrial Sector by Industry Group in East Bolaang Mongondow Regency, 2016-2020 (000 Rp)

Tahun Year	Industri Kecil dan Menengah	Industri Agro, Logam, dan Kimia	Jumlah
(1)	(2)	(3)	(4)
2016	8 802 920	4 943 360	13 746 280
2017	10 632 920	5 122 360	15 755 280
2018	11 785 820	5 881 280	17 667 100
2019	42 297 225	19 096 650	61 393 875
2020

Catatan/Note:

Sumber/Source: Dinas Perdagangan Kabupaten Bolaang Mongondow Timur

Tabel 6.3.3 Jumlah Perusahaan menurut Bentuk Badan Hukum di Kabupaten Bolaang Mongondow Timur, 2019-2020
Number of Companies according to Legal Entity Forms in Bolaang Mongondow Timur Regency, 2019-2020

Tipe Badan hukum <i>Type of Business Entity</i>	2019	2020
(1)	(2)	(3)
Perusahaan Daerah	1	1
Perseroan Terbatas	17	23
CV / Firma	47	33
Toko	22	18
Koperasi	4	6
Apotek	1	4
UD	4	5
Perorangan	58	79
Jumlah / Total	154	169

Catatan/Note:

Sumber/Source: Dinas Penanaman Modal dan Pelayanan Terpadu Satu Pintu Kabupaten Bolaang Mongondow Timur

Tabel 6.3.4 Jumlah Perusahaan menurut Klasifikasi Industri di Kabupaten Bolaang Mongondow Timur, 2019-2020
Table *Number of Companies according to Industrial Classification in Bolaang Mongondow Timur Regency, 2019-2020*

Tipe Badan hukum <i>Type of Business Entity</i>	2018	2019	2020
(1)	(2)	(3)	(4)
Pangan	50	39	...
Sandang dan Kulit	6	1	...
Kimia dan Bahan Bangunan	32	23	...
Kerajinan dan Umum	101	90	...
Logam Elektronika	3	1	...
Jumlah / Total	192	154	169

Catatan/Note:

Sumber/Source: Dinas Penanaman Modal dan Pelayanan Terpadu Satu Pintu Kabupaten Bolaang Mongondow Timur

07

PARIWISATA
TOURISM

BANYAKNYA
PENERBITAN
DI BOLTIM, 2020

PERSEORANGAN : 1

PT : 10

KOPERASI : 3

CV : 8

UD : 4



PENJELASAN TEKNIS

1. Pariwisata atau turisme adalah suatu perjalanan yang dilakukan untuk rekreasi atau liburan dan juga persiapan yang dilakukan untuk aktivitas ini. Seorang wisatawan atau turis adalah seseorang yang melakukan perjalanan paling tidak sejauh 80 km (50 mil) dari rumahnya dengan tujuan rekreasi, merupakan definisi oleh Organisasi Pariwisata Dunia.
2. Wisatawan Mancanegara adalah setiap pengunjung yang mengunjungi suatu negara di luar tempat tinggalnya, didorong oleh satu atau beberapa keperluan tanpa bermaksud memperoleh penghasilan di tempat yang dikunjungi dan lamanya kunjungan tersebut tidak lebih dari 12 (dua belas) bulan.
3. Wisatawan domestik adalah pengunjung yang berasal dari dalam negeri, namun bukan berasal dari daerah yang dikunjungi.
4. Hotel adalah suatu usaha yang menggunakan suatu bangunan atau sebagian bangunan yang disediakan secara khusus, untuk setiap orang dapat menginap, makan, memperoleh pelayanan dan menggunakan fasilitas lainnya dengan pembayaran. Ciri khusus dari hotel adalah mempunyai restoran yang dikelola langsung di bawah

TECHNICAL NOTES

1. *Tourism or tourism is a trip made for recreation or vacation and also preparations made for this activity. A tourist or tourist is someone who travels at least 80 km (50 miles) from his home for recreational purposes, is the definition by the World Tourism Organization.*
2. *Foreign tourists are every visitor who visits a country outside of his residence, encouraged by one or several purposes without intending to earn income in the place visited and the duration of the visit is not more than 12 months.*
3. *Domestic tourists are visitors who come from within the country, but not from the area visited.*
4. *A hotel is a business that uses a building or a part of a building that is specifically provided, for each person to be able to stay, eat, obtain services and use other facilities with payment. The special feature of the hotel is having a restaurant that is managed directly under the hotel management. The hotel class is determined by the Directorate General of Tourism or the Regional Tourism Office.*
5. *The recording of export and import statistics is based on General Trade System covering all Indonesian customs areas*
6. *Port of loading is port where the goods are transported out of the country or exported*
7. *A restaurant is a place or building*

- manajemen hotel tersebut. Kelas hotel ditentukan oleh Direktorat Jenderal Pariwisata atau Dinas Pariwisata Daerah (Diparda).
5. Sistem pencatatan Statistik Ekspor dan Impor adalah "General Trade" dengan wilayah pencatatan meliputi seluruh wilayah kepabeanaan Indonesia.
 6. Pelabuhan Muat adalah pelabuhan darimana barang diangkut ke luar negeri atau diekspor.
 7. Restoran adalah suatu tempat atau bangunan yang diorganisasi secara komersial, yang menyelenggarakan. Pelayanan dengan baik kepada semua tamunya baik berupa makan maupun minum.
 8. Telekomunikasi adalah setiap pemancaran, pengiriman dan atau penerimaan dari setiap informasi dalam bentuk tanda-tanda, isyarat, tulisan, gambar, suara dan bunyi melalui sistem kawat, optik, radio atau sistem elektromagnetik lainnya.
 9. Internet adalah sebuah jaringan komputer publik di seluruh dunia Internet menyediakan akses ke sejumlah layanan komunikasi termasuk World Wide Web dan membawa email, berita, hiburan dan file data.
- that is commercially organized, which organizes. Good service to all guests in the form of food and drinks.*
8. *Telecommunication includes every transmitting, delivering and or receiving from every information of marking, signal, article, picture, sound and voice through strand of wire system, optic, radio or other electromagnetic system.*
 9. *The internet is a worldwide public computer network It provides access to a number of communication services including the World Wide Web and carries e-mail, news, entertainment and data files .*

ULASAN

Pada tahun 2020, banyaknya penerbitan surat izin perdagangan menurut Golongan usaha di kabupaten Bolaang Mongondow Timur ada sebanyak 4 Perusahaan besar, 17 perusahaan menengah, 76 perusahaan kecil, dan 4 pembukaan cabang.

Ditambah banyaknya penerbitan Tanda Daftar Perusahaan di Kabupaten Bolaang Mongondow Timur adalah sebanyak 10 untuk Perseroan terbatas (PT), 3 untuk Koperasi, 8 untuk CV, 1 untuk perusahaan perwseorangan, dan 4 untuk usaha dagang.

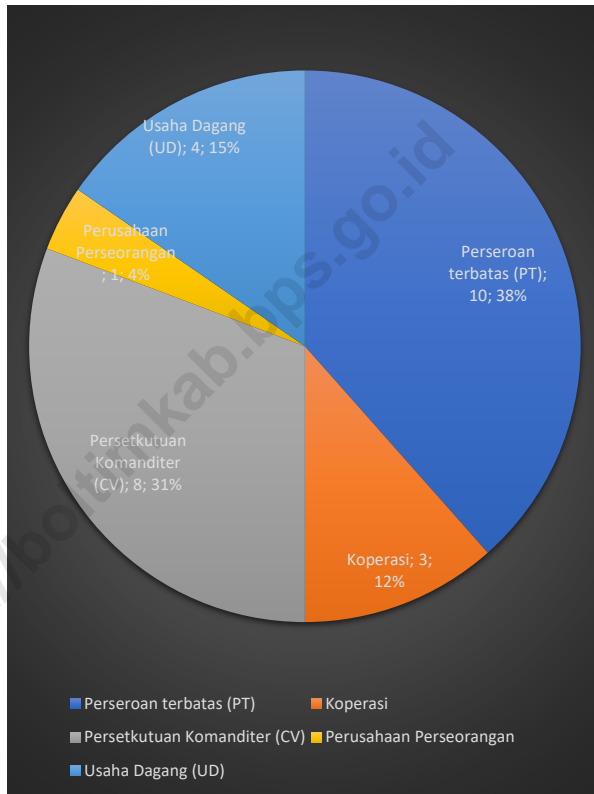
DESCRIPTION

In 2020, the number of issuance of trade permits according to business groups in East Bolaang Mongondow district, there are 4 large companies, 17 medium companies, 76 small companies, and 4 branch openings.

Plus the number of issuance of Company Registration Certificates in Bolaang Mongondow Timur Regency, namely 10 for limited liability companies (PT), 3 for cooperatives, 8 for CV, 1 for individual companies, and 4 for trading businesses.

Gambar 7.1
Figures

Banyaknya Penerbitan Tanda Daftar Perusahaan di Kabupaten Bolaang Mongondow Timur, 2020
Number of Company Registration Certificates Issued in Bolaang Mongondow Timur Regency, 2020

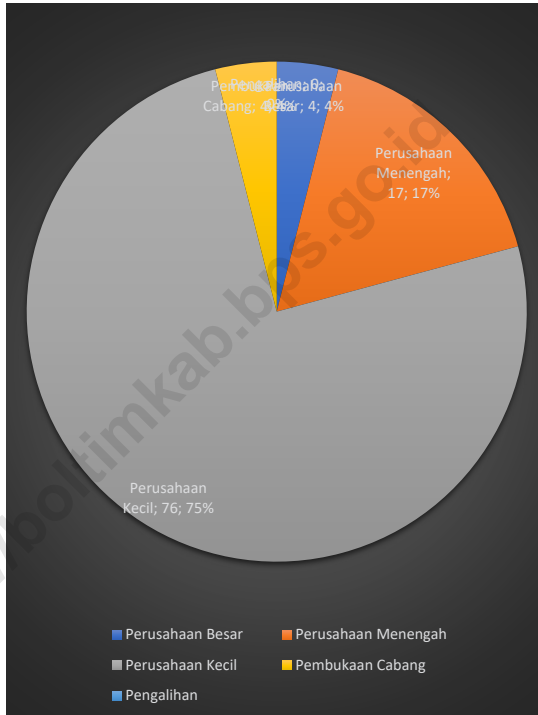


Catatan/Note:

Sumber/Source: Dinas Penanaman Modal dan Pelayanan Terpadu Satu Pintu Kabupaten Bolaang Mongondow Timur

Gambar 7.2
Figures

Banyaknya Penerbitan Surat Izin Usaha Perdagangan menurut Golongan Usaha di Kabupaten Bolaang Mongondow Timur
Number of Trading License Published by Industrial Group in East Bolaang Mongondow Regency, 2016–2020



Catatan/Note:

Sumber/Source: Dinas Penanaman Modal dan Pelayanan Terpadu Satu Pintu Kabupaten Bolaang Mongondow Timur

7.1 KULINER CULINARY

Tabel 7.1.1 Jumlah Rumah Makan/Restoran Menurut Kecamatan di Kabupaten Bolaang Mongondow Timur, 2017–2020
Number of Restaurants by Subdistrict in East Bolaang Mongondow Regency, 2017–2020

Kecamatan Subdistrict	2017	2018	2019	2020
(1)	(2)	(3)	(4)	(5)
Nuangan	1	1
Motongkad	-	-
Tutuyan	9	9
Kotabunan	3	3
Modayag	9	9
Mooat	1	1
Modayag Barat	-	-
Bolaang Mongondow Timur	23	23

Catatan/Note:

Sumber/Source: Dinas Penanaman Modal dan Pelayanan Terpadu Satu Pintu Kabupaten Bolaang Mongondow Timur

7.2 IJIN USAHA BUSINESS LICENSE

Tabel 7.2.1 Banyaknya Penerbitan Surat Izin Usaha Perdagangan menurut Golongan Usaha di Kabupaten Bolaang Mongondow Timur
Number of Trading License Published by Industrial Group in East Bolaang Mongondow Regency, 2016–2020

Golongan Usaha <i>Industrial Group</i>	2016	2017	2018	2019	2020
(1)	(2)	(3)	(4)	(5)	(6)
Baru / New	10	5	4	4	-
Perusahaan Besar / <i>Large Establishment</i>	14	4	3	2	4
Perusahaan Menengah / <i>Medium Establishment</i>	58	19	10	18	17
Perusahaan Kecil / <i>Small Establishment</i>	74	79	70	69	76
Pengalihan/Perubahan DII / Transition	-	-	2	1	-
Pembukaan Cabang/ <i>Branched</i>	2	6	-	-	4
Pengalihan/ <i>Change</i>	-	-	-	-	-
Penutupan/ <i>Closed</i>	-	-	-	1	-
Perpanjangan Izin/ <i>License Extension</i>	136	-	-	85	-

Catatan/Note:

Sumber/Source: Dinas Penanaman Modal dan Pelayanan Terpadu Satu Pintu Kabupaten Bolaang Mongondow Timur

Tabel
Table 7.2.2**Banyaknya Penerbitan Tanda Daftar Perusahaan di
Kabupaten Bolaang Mongondow Timur**
*Number of Establishment Registration in East Bolaang
Mongondow Regency, 2016–2020*

Golongan Usaha <i>Industrial Group</i>	2016	2017	2018	2019	2020
(1)	(2)	(3)	(4)	(5)	(6)
Perseroan terbatas (PT) / <i>Limited Liability Company</i>	31	25	7	3	10
Koperasi	6	3	4	2	3
Persetkutan Komanditer (CV) <i>/ Limited Partnership</i>	94	68	16	21	8
Perusahaan Perseorangan / <i>Individual Business</i>	51	36	8	1	1
Usaha Dagang (UD)	7	2	2	1	4
Bolaang Mongondow Timur	189	134	37	28	26

Catatan/Note:

Sumber/Source: Dinas Penanaman Modal dan Pelayanan Terpadu Satu Pintu Kabupaten Bolaang Mongondow Timur

Tabel
Table 7.2.3

**Jumlah Media Cetak, Elektronik, Warung Internet di
Kabupaten Bolaang Mongondow Timur**
*Number of Printed, Electric Media and Internet Cafe in East
Bolaang Mongondow Regency, 2016–2020*

Jenis Media Media	2016	2017	2018	2019	2020
(1)	(2)	(3)	(4)	(5)	(6)
Media Massa					
Koran / Newspaper	-	-	-	19	16
Majalah / Magazine	-	-	-	-	-
Lainnya / Other	-	-	-	-	-
Media Elektronik					
Stasiun Televisi/ TV Station	-	-	-	24	27
Stasiun Radio/ Radio Station	-	-	-	8	8
TV Kabel	-	-	-	2	2
Warung Elektronik	-	-	-	-	-

Catatan/Note:

Sumber/Source: Dinas Komunikasi dan Informasi Kabupaten Bolaang Mongondow Timur

7.3 PARIWISATA TOURISM

Tabel 7.3.1 **Banyaknya Wisatawan di Bolaang Mongondow Timur Tahun 2020**
Table 7.3.1 **Number Tourism of Bolaang Mongondow Timur in 2020**

Bulan Month	Manca Negara Foreign	Nusantara Domestic	Jumlah Total
(1)	(14)	(15)	(16)
Januari/January	-	5805	5805
Februari/February	-	5872	5872
Maret/March	-	1864	1864
April/April	-	Tutup	-
Mei/May	-	Tutup	-
Juni/June	-	Tutup	-
Juli/July	-	Tutup	-
Agustus/August	-	Tutup	-
September/September	-	Tutup	-
Oktober/October	-	1892	1892
November/November	-	7890	7890
Desember/December	-	8592	8592
Bolaang Mongondow Timur	0	31.915	31.915
2019	1.652	319.184	320.836
2018	1.641	254.953	256.594
2017	965	167.339	168.304
2016	767	93.430	94.197
2015	411	45.833	46.244
2014	319	34.139	34.530

Catatan/Note:

Sumber/Source: Dinas Pariwisata Kabupaten Bolaang Mongondow Timur

Tabel
Table 7.3.2**Jumlah Wisatawan Mancanegara dan Domestik di
Kabupaten Bolaang Mongondow Timur, 2018-2020**
**Number of International and Domestic Tourists in East
Bolaang Mongondow Regency, 2018-2020**

Tahun Year	Wisatawan Visitor		Jumlah Total
	Mancanegara Foreign	Domestik Domestic	
(1)	(2)	(3)	(5)
2018	1.641	254.953	256.594
2019	1.652	319.184	320.836
2020	0	31.915	31.915

Catatan/Note:

Sumber/Source: Dinas Pariwisata Kabupaten Bolaang Mongondow Timur

Tabel
Table 7.3.3

Banyaknya Hotel, Kamar, dan Tempat Tidur di Kabupaten Bolaang Mongondow Timur Tahun 2020
The Number of Hotels, Rooms, and Beds in Bolaang Mongondow Timur Regency in 2020

Bulan Month	Manca Negara Foreign	Nusantara Domestic	Jumlah Total	
(1)	(14)	(15)	(16)	
<i>HOTEL BERBINTANG/ Starred</i>				
- Bintang 1	2	20	20	4
- Bintang 2	-			
- Bintang 3	-			
<i>HOTEL MELATI/ Non Star</i>				
- Melati 1	5	25	25	5
- Melati 2	-			
- Melati 3	-			
<i>Resort/Cottage</i>				
<i>TANPA KLASIFIKASI/ No Classification</i>				
	-			
Bolaang Mongondow Timur	7	45	45	9
2019	7	45	45	9
2018	7	45	45	9
2017	5	30	30	6
2016	5	30	30	6
2015	4	20	20	4
2014	4	20	20	4

Catatan/Note:

Sumber/Source: Dinas Pariwisata Kabupaten Bolaang Mongondow Timur

Tabel
Table 7.3.4

**empat Wisata Terdaftar di Kabupaten Bolaang
Mongondow Timur Tahun 2020**
*Tourism Spot by Districts at Bolaang Mongondow Timur
Regency 2020*

Nama Pusat Wisata Tourism Spot	Alamat Address
(1)	(2)
Danau Mooat	Kecamatan Mooat
Danau Tondok	Kecamatan Mooat
Strowbery	Kecamatan Mooat
Goba Molunow	Kecamatan Mooat
Atoga River View	Kecamatan Motongkad
Pulau Nenas	Kecamatan Kotabunan
Pulau Racun	Kecamatan Kotabunan
Tanjung Silar	Kecamatan Motongkad

Catatan/Note:

Sumber/Source: Dinas Pariwisata Kabupaten Bolaang Mongondow Timur

Tabel
Table 7.3.5

Jumlah Restoran / Rumah Makan Terdaftar Dirinci Menurut Kecamatan di Kabupaten Bolaang Mongondow Timur Tahun 2020
Number of Registered Restaurant/Food Court by District at Bolaang Mongondow Timur Regency 2020

Kecamatan Subdistrict	Jumlah Total
(1)	(2)
Nuangan	1
Motongkad	-
Tutuyan	8
Kotabunan	3
Modayag	6
Mooat	-
Modayag barat	1
Bolaang Mongondow Timur	19

Catatan/Note:

Sumber/Source: Dinas Pariwisata Kabupaten Bolaang Mongondow Timur

Tabel
Table 7.3.6

**Obyek Wisata Menurut Kecamatan di Kabupaten Bolaang
Mongondow Timur Tahun 2020**
*Tourism Object by Districts at Bolaang Mongondow Timur
Regency 2020*

Kecamatan Subdistrict	Jenis Objek Wisata Tourism Spot
(1)	(2)
Nuangan	- Pulau Laga Besar
	- Pulau Laga Kecil
	- Pantai Iyok
	- Pasir Putih Matabulu
	- Pantai Matabulu
	- Pantai Nuangan
	- Mercusuar
	- Tanjung Flesko
	- Air Terjun Matabulu
	- Air Terjun Idumun
Motongkad	- Tanjung Silar
	- Pantai Ariang
	- Danau Pononotok
Tutuyan	- Pulau Ibantong
	- Pantai Woka
	- Pantai Togjid
	- Pantai Tutuyan
	- Pantai Tombolikat
	- Situ Tutuyan
	- Danau Tabang
	- Danau Bunong
	- Air Terjun Tombolikat
	- Pononagaan
	- Paragliding Sehan Landjar Site
	- Pengembangan Desa Wisata

Lanjutan Tabel/*Continued Table 7.3.6*

Kecamatan Subdistrict		Jenis Objek Wisata Tourism Spot
(1)		(2)
Kotabunan	-	Belerang Liberia
	-	Pulau Racun/ Pinoguan
	-	Pulau Kumeke
	-	Pulau Nenas/ Bambuyanoi
	-	Pantai Kotabunan
	-	Pantai Buyat
	-	Pantai Paret
	-	Danau Buyat
	-	Danau Nenas
	-	Air Terjun Ariang
	-	Permandian Kolam Renang Paret
	-	Permandian Kolam Renang Bukaka
	-	Pengembangan Desa Wisata Kotabunan
	-	Lesung Batu Bukaka 1
	-	Lesung Batu Bukaka 2
	-	Lesung Batu Kotabunan
Modayag	-	Outbond Tobongon
	-	Air Terjun Liberia
	-	Air Terjun Purworejo
	-	Air Terjun Badaro
	-	Bendungan Purworejo
	-	Tambang Emas J. Resort

Lanjutan Tabel/*Continued Table 7.3.6*

Kecamatan <i>Subdistrict</i>		Jenis Objek Wisata <i>Tourism Spot</i>
(1)		(2)
Mooat	-	Danau Mooat
	-	Danau Tondok
	-	Danau Paya-paya
	-	Danau Moayat
	-	Danau Air Panas Gunung Ambang
	-	Kafe Strawberry
	-	Holtikultura Guaan
	-	Lumpang Batu Guaan
Modayag barat	-	Meja Batu Guaan
	-	Pemandian Air Panas Bongkudai Barat
	-	Pemandian Air Panas Bangunan Wuwuk
	-	Pemandian Air Dingin Moyongkota

Catatan/*Note:*Sumber/*Source:* Dinas Pariwisata Kabupaten Bolaang Mongondow Timur

08

TRANSPORTASI DAN KOMUNIKASI
TRANSPORTATION AND COMMUNICATION

**PANJANG JALAN
MENURUT TINGKAT
KEWENANGAN**

665.24 KM
665.24 KM
665.24 KM

NEGARA : 64.7km

PROVINSI: 49.51km

KAB : 551.03km



PENJELASAN TEKNIS

1. Kendaraan bermotor adalah setiap kendaraan yang digerakkan oleh peralatan teknik yang ada pada kendaraan tersebut, biasanya digunakan untuk angkutan orang atau barang di atas jalan raya selain kendaraan yang berjalan di atas rel. Kendaraan bermotor yang dicatat adalah semua jenis kendaraan kecuali kendaraan bermotor TNI/Polri dan Korps Diplomatik
2. Mobil penumpang adalah setiap kendaraan bermotor yang dilengkapi dengan tempat duduk untuk sebanyak-banyaknya delapan orang, tidak termasuk tempat duduk untuk pengemudi, baik dilengkapi atau tidak dilengkapi bagasi
3. Mobil bis adalah setiap kendaraan bermotor yang dilengkapi dengan tempat duduk untuk lebih dari delapan orang, tidak termasuk tempat duduk untuk pengemudi, baik dilengkapi atau tidak dilengkapi bagasi
4. Mobil truk adalah setiap kendaraan bermotor yang digunakan untuk angkutan barang, selain mobil penumpang, mobil bis dan kendaraan bermotor roda dua
5. Kunjungan kapal adalah kapal yang datang di pelabuhan baik untuk berlabuh di perairan maupun bersandar di dermaga
6. Gross Ton (GT) adalah volume

TECHNICAL NOTES

1. *Motor vehicles are any kind of vehicles motorized by machine set up in those vehicles, they are usually used for transporting peoples or goods on roads except vehicles moving along a railway line. The data cover all kinds of motor vehicles except those belong to Indonesia Army Force Indonesian State Police and Diplomatic Corps*
2. *Passenger cars are any motor vehicles with no more than eight seats, excluding seat for driver, it can be with or without hoot*
3. *Buses are large passenger cars having seats for more than eight passengers, excluding seat for driver, it can be with or without hoot*
4. *Trucks are any motor vehicles used to transport goods excluding passenger cars, buses, and motorcycles*
5. *Ship call is a ship arriving at a port either for mooring or berthing*
6. *Gross Ton (GT) is total volume of all room in a ship (m³), excluding the volume of tunnel, the axle of propellers, the anchor, and the chain locker*
7. *Post Office is a service provider facility of written communication and or electronic mail, parcel service, logistics services, financial transaction services, and postal services to the public. Postal house has the same function as the post office and subsidiary of post office,*

- ruangan kapal dalam m³, kecuali terowongan, lubang poros baling-baling, tempat jangkar, dan alas ganda
7. Kantor Pos adalah tempat pemberi pelayanan komunikasi tertulis dan atau surat elektronik, layanan paket, layanan logistik, layanan transaksi keuangan, dan layanan keagenan pos untuk kepentingan umum Rumah pos berfungsi sama seperti kantor pos dan kantor pos pembantu, bedanya rumah pos biasanya terletak di daerah terpencil
 8. Telekomunikasi adalah setiap pemancaran, pengiriman dan atau penerimaan dari setiap informasi dalam bentuk tanda-tanda, isyarat, tulisan, gambar, suara dan bunyi melalui sistem kawat, optik, radio atau sistem elektromagnetik lainnya
 9. Jaringan telekomunikasi adalah rangkaian perangkat telekomunikasi dan kelengkapannya yang digunakan dalam bertelekomunikasi
 10. Telepon tetap kabel dalam Susenas disebut telepon rumah adalah jaringan telekomunikasi menggunakan perangkat telepon tetap dengan kabel yang secara umum diatur oleh standar-standar teknis dengan menggunakan suatu nomor telepon, dikenal pula sebagai Public Switched Telephone Network (PSTN) Pada umumnya dimanfaatkan untuk telepon rumah dan jaringan
- the difference is that postal house is usually located in remote areas*
8. *Telecommunication includes every transmitting, delivering and or receiving from every information of marking, signal, article, picture, sound and voice through strand of wire system, optic, radio or other electromagnetic system*
 9. *Telecommunication network is peripheral network of telecommunication and its equipment used in the means of telecommunication*
 10. *90. Fixed line telephone based on Susenas called home phone is a telecommunication network using fixed line telephone device which is generally regulated by technical standards, using a phone number, also known as the Public Switched Telephone Network (PSTN) It is generally used for home phone and Internet networks, has the ability to deliver a strong and clear signal with a relatively low cost*
 11. *Cellular mobile phone is an electronic telecommunication device which has the same basic capabilities with fixed cables, but can be taken anywhere (portable, mobile) and does not need to be connected to the wired telecommunications networks In addition to functioning as a telephone, modern mobile phone typically supports additional services such as Short Messages Services (SMS), Multimedia Messages Service (MMS), e-mail*

- internet, memiliki kemampuan menghantarkan sinyal dengan kuat dan jelas dengan biaya yang relatif lebih murah
11. Telepon bergerak seluler adalah perangkat telekomunikasi elektronik yang mempunyai kemampuan dasar yang sama dengan telepon tetap kabel, namun dapat dibawa ke mana-mana (portable, mobile) dan tidak perlu disambungkan dengan jaringan telekomunikasi kabel. Selain berfungsi sebagai telepon, telepon seluler modern biasanya mendukung layanan tambahan seperti Short Messages Services (SMS), Multimedia Messages Service (MMS), e-mail dan akses Internet, aplikasi bisnis dan permainan, serta fotografi. Saat ini, Indonesia mempunyai dua sistem jaringan telepon bergerak seluler yaitu Global System for Mobile Telecommunications (GSM) dan CDMA.
 12. Internet adalah sebuah jaringan komputer publik di seluruh dunia. Internet menyediakan akses ke sejumlah layanan komunikasi termasuk World Wide Web dan membawa email, berita, hiburan dan file data.
 13. Penyiaran Radio mencakup penyiaran sinyal suara melalui studio penyiaran radio dan fasilitas untuk transmisi program yang berhubungan dengan masyarakat, termasuk mengumpulkan dan menyalurkan *and access to the Internet, business applications and games, as well as photography. Currently, Indonesia has two cellular mobile telephone network system that are GSM (Global System for Mobile Telecommunications) and Code Division Multiple Access (CDMA).*
 12. *The internet is a worldwide public computer network. It provides access to a number of communication services including the World Wide Web and carries e-mail, news, entertainment and data files.*
 13. *Radio broadcasting includes voice signals broadcasting through radio broadcasting studios and facilities for the programs transmission related to community, including collecting and distributing programs via cable or satellite, internet (internet radio station), including integrated data broadcasting with radio broadcasting.*
 14. *Broadcasting and television programming includes the manufacture of a complete television channel program from purchased program components (such as films, documentaries, etc.), own produced program components (such as local news, live reports) or a combination of both, the programming of the video channel on the basis of demand, and data broadcasting integrated with television broadcasting. Complete television program can*

- program melalui kabel atau satelit, internet (stasiun radio internet), termasuk penyiaran data yang terintegrasi dengan penyiaran radio
14. Penyiaran dan pemrograman televisi mencakup pembuatan program saluran televisi lengkap dari komponen program yang dibeli (seperti film, dokumenter, dan lain-lain), komponen program yang dihasilkan sendiri (seperti berita lokal, laporan langsung) atau kombinasi keduanya, pemrograman dari saluran video atas dasar permintaan, dan penyiaran data yang diintegrasikan dengan siaran televisi Program televisi lengkap dapat disiarkan sendiri atau melalui distribusi pihak ketiga, seperti perusahaan kabel atau provider televisi satelit Pemrograman dapat bersifat umum atau khusus (misalnya format terbatas seperti program berita, olah raga, pendidikan atau program yang ditujukan untuk anak muda), dapat dibuat dengan bebas tersedia untuk pemakai atau dapat hanya tersedia atas dasar langganan
 15. Penerbitan surat kabar, jurnal, dan buletin/Majalah mencakup usaha penerbitan surat kabar dan surat kabar iklan, jurnal, buletin, majalah umum dan teknis, komik termasuk penerbitan jadwal radio dan televisi, dan sebagainya
 16. Koran atau surat kabar adalah *broadcast their own or through a third party distribution, such as cable companies or satellite television providers Programming can be general or specific (e.g. limited formats such as news programs, sports, education or programs aimed at young people), can be made freely available to users or can only available on a subscription basis*
 15. *Newspapers, journals, and bulletin/magazine publishing include newspapers and newspaper advertisements, journals, bulletin, general and technical magazines, comic, including radio and television schedule publishing, and so on*
 16. *Newspaper is a lightweight publication but easily disposed of, usually printed on low-cost paper called newsprint, containing the latest news on various topics Topics can include political events, crime, sports, editorials, and weather Common types of newspapers are usually published daily, except on holidays Afternoon newspapers are also common in some countries In addition, there is also a weekly newspaper that is usually smaller and less prestigious than the daily newspaper and its contents are usually more entertainment*

suatu penerbitan yang ringan dan mudah dibuang, biasanya dicetak pada kertas berbiaya rendah yang disebut kertas koran, yang berisi berita-berita terkini dalam berbagai topik. Topiknya bisa berupa even politik, kriminalitas, olahraga, tajuk rencana, dan cuaca. Jenis surat kabar umum biasanya diterbitkan setiap hari, kecuali pada hari-hari libur. Surat kabar sore juga umum di beberapa negara. Selain itu, juga terdapat surat kabar mingguan yang biasanya lebih kecil dan kurang prestisius dibandingkan dengan surat kabar harian dan isinya biasanya lebih bersifat hiburan.

<https://boltimkab.bps.go.id>

ULASAN

Pada tahun 2020, kondisi jalan pada Bolaang Mongondow Timur dapat dikatakan sebagai beragam. Jalan dengan kondisi baik, sepanjang 196.391 km. Jalan dengan kondisi sedang, sepanjang 35.155 km, jalan dengan kondisi rusak sepanjang 51.030 km serta jalan rusak berat sepanjang 268.454.

Station wagon merupakan kendaraan terdaftar di UPTD terbanyak pada tahun 2020, disusul oleh pickup dan truck.

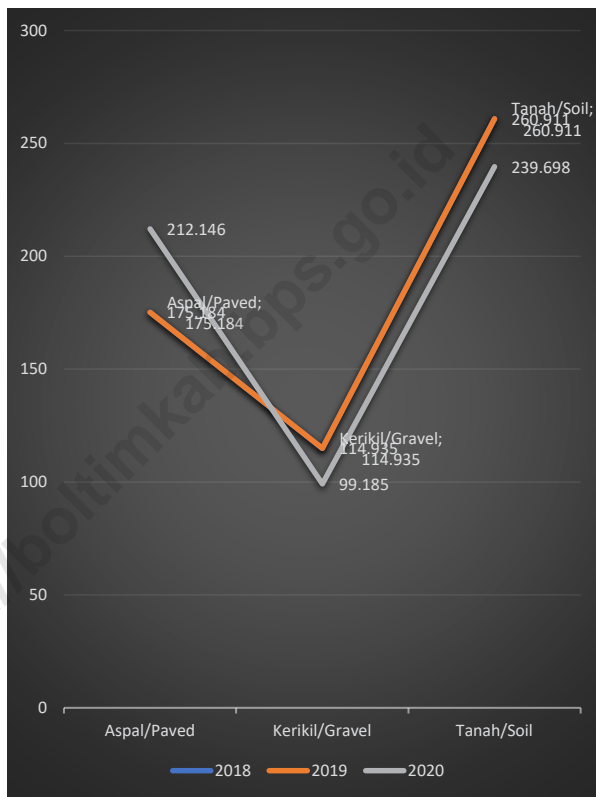
DESCRIPTION

In 2020, road conditions in Bolaang Mongondow Timur can be said to be diverse. Roads in good condition, along 196,391 km. The roads are in moderate condition, along 35,155 km, 51,030 km of damaged roads and 268,454 roads.

Station wagons were the most registered vehicles at UPTD in 2020, followed by pickups and trucks.

Gambar 8.1
Figures

Panjang Jalan Menurut Jenis Permukaan Jalan di Kabupaten Bolaang Mongondow Timur, 2020
Road Length by Road Surface Type in East Bolaang Mongondow Regency, 2020

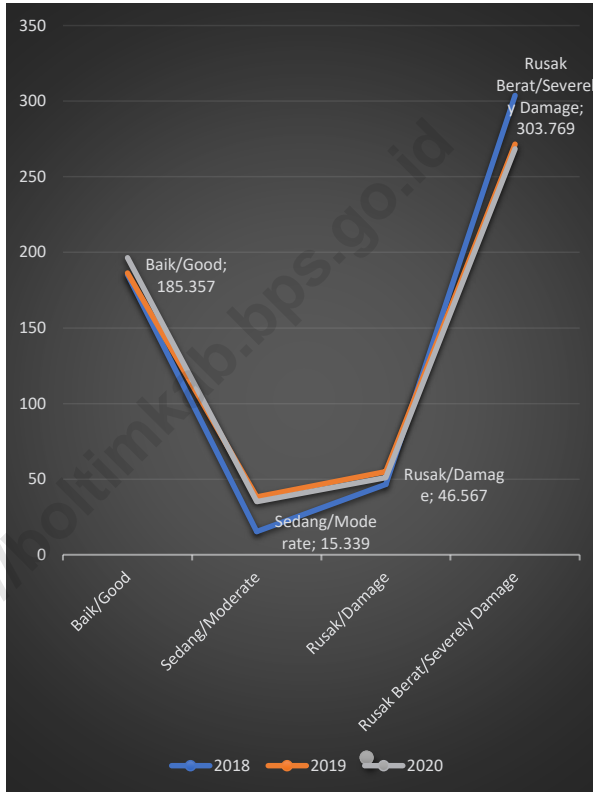


Catatan/Note:

Sumber/Source: Dinas Pekerjaan Umum Kabupaten Bolaang Mongondow Timur

Gambar 8.2
Figures

**Panjang Jalan Menurut Kondisi Jalan di Kabupaten
Bolaang Mongondow Timur, 2020**
*Road Length by Condition in East Bolaang Mongondow
Regency, 2020*



Sumber/Source: Dinas Pekerjaan Umum Kabupaten Bolaang Mongondow Timur

8.1 TRANSPORTASI TRANSPORTATION

Tabel 8.1.1 Panjang Jalan¹ Menurut Tingkat Kewenangan Pemerintahan di Kabupaten Bolaang Mongondow Timur (km), 2018–2020
Length of Roads¹ by Level of Government Authority in East Bolaang Mongondow Regency (km), 2018–2020

Tingkat Kewenangan Pemerintahan Level of Government Authority	2018	2019	2020
(1)	(2)	(3)	(4)
Negara ² /State ²	64.70	64.70	64.70
Provinsi/Province	49.51	49.51	49.51
Kabupaten/Kota Regency/Municipality	551.03	551.03	551.03
Jumlah/Total	665.24	665.24	665.24

Catatan/Note:

Sumber/Source: Dinas Pekerjaan Umum Kabupaten Bolaang Mongondow Timur

Tabel 8.1.2 Panjang Jalan Menurut Jenis Permukaan Jalan di Kabupaten Bolaang Mongondow Timur (km), 2018–2020
Table *Length of Roads by Type of Road Surface in East Bolaang Mongondow Regency (km), 2018–2020*

Jenis Permukaan Jalan <i>Type of Road Surface</i>	2018	2019	2020
(1)	(2)	(3)	(4)
Aspal/ <i>Paved</i>	175.184	175.184	212.146
Kerikil/ <i>Gravel</i>	114.935	114.935	99.185
Tanah/ <i>Soil</i>	260.911	260.911	239.698
Lainnya/ <i>Others</i>	-	-	-
Jumlah/<i>Total</i>	551.030	551.030	551.030

Catatan/*Note*:

Sumber/*Source*: Dinas Pekerjaan Umum Kabupaten Bolaang Mongondow Timur

Tabel 8.1.3 Panjang Jalan Menurut Kondisi Jalan di Kabupaten Bolaang Mongondow Timur (km), 2018–2020
Length of Roads by Condition of Roads in East Bolaang Mongondow Regency (km), 2018–2020

Kondisi Jalan Condition of Roads	2018	2019	2020
(1)	(2)	(3)	(4)
Baik/ <i>Good</i>	185.357	186.279	196.391
Sedang/ <i>Moderate</i>	15.339	38.248	35.155
Rusak/ <i>Damage</i>	46.567	54.936	51.030
Rusak Berat/ <i>Severely Damage</i>	303.769	271.567	268.454
Jumlah/Total	551.032	551.030	551.03

Catatan/Note:

Sumber/Source: Dinas Pekerjaan Umum Kabupaten Bolaang Mongondow Timur

Tabel
Table 8.1.4**Banyaknya Kendaraan yang Terdaftar di UPTD menurut Jenisnya di Kabupaten Bolaang Mongondow Timur, 2020**
Number of Vehicles Registered at UPTD by Type in Bolaang Mongondow Timur Regency, 2020

Jenis Kendaraan Vehicle	Pemerintah Government	Umum General	Swasta Private	Jumlah Total
(1)	(2)	(3)	(4)	(5)
Sedan	5	-	34	39
Station Wagon	424	433	2 557	3 414
Jeep	17	-	93	110
Buss	13	-	-	13
Micro Bus	16	9	-	25
Mini Bus	-	-	-	-
Light Bus	-	-	-	-
Microlet	-	-	-	-
Ambulance	14	2	-	14
Oplet	-	3-	-	-
Truck / L Truck	29	-	272	302
Pick Up	103	-	2 293	2 399
Bestel Wagon / Box	-	-	-	-
Pemadam Kebakaran	4	-	-	-
Sepeda Motor	2 103	-	18 728	4
Scooter	-	-	-	-
Roda 3	-	-	-	-

Catatan/Note:

Sumber/Source: Dinas Perhubungan Kabupaten Bolaang Mongondow Timur

Tabel 8.1.5 Banyaknya Kendaraan yang Wajib Uji menurut Jenisnya di Kabupaten Bolaang Mongondow Timur, 2020
Number of Vehicles Required to Test by Type in East Bolaang Mongondow Regency, 2020

Jenis Kendaraan <i>Vehicle</i>	Umum <i>General</i>	Bukan Umum <i>Not-General</i>	Dinas <i>Services</i>	Jumlah <i>Total</i>
(1)	(2)	(3)	(4)	(5)
Mobil Penumpang				
Microlet	16	9	-	25
Oplet	-	-	-	-
Bus	-	-	13	13
Mobil Barang				
Truck	17	189	17	221
Pick Up	103	3	2 293	2 399
Tangki	-	-	-	-
Kereta Gandengan	-	-	-	-
Kereta Tempel	-	-	-	-
Tronton	-	-	-	-
Kendaraan Khusus				
Ambulans	-	-	-	-
Pemadam	-	-	14	14
Molen	-	-	4	4

Catatan/Note:

Sumber/Source: Dinas Perhubungan Kabupaten Bolaang Mongondow Timur

Tabel
Table 8.1.6**Banyaknya Kendaraan yang Melakukan Uji menurut Jenisnya di Kabupaten Bolaang Mongondow Timur, 2020**
Number of Vehicles Conducting Test by Type in East Bolaang Mongondow Regency, 2020

Jenis Kendaraan Vehicle	Umum General	Bukan Umum Not-General	Dinas Services	Jumlah Total
(1)	(2)	(3)	(4)	(5)
Mobil Penumpang				
Microlet	16	9	-	25
Oplet	-	-	-	-
Bus	-	-	13	13
Mobil Barang				
Truck	17	189	17	221
Pick Up	103	3	2 293	2 399
Tangki	-	-	-	-
Kereta Gandengan	-	-	-	-
Kereta Tempel	-	-	-	-
Tronton	-	-	-	-
Kendaraan Khusus				
Ambulans	-	-	-	-
Pemadam	-	-	14	14
Molen	-	-	4	4

Catatan/Note:

Sumber/Source: Dinas Perhubungan Kabupaten Bolaang Mongondow Timur

Tabel
Table 8.1.7**Banyaknya Kendaraan Angkutan Umum menurut Daerah pelayanan di Kabupaten Bolaang Mongondow Timur, 2020**
Number of Public Transportation Vehicles by Service Area in Bolaang Mongondow Timur Regency, 2020

Kecamatan Subdistrict	2017	2018	2019	2020
(1)	(2)	(3)	(4)	(5)
Angkutan Kota	-	-	-	-
Angkutan Angtar Kota	50	47	46	43
Angkutan Perdesaan	11	11	11	8
Jumlah	61	58	57	51

Catatan/Note:

Sumber/Source: Dinas Perhubungan Kabupaten Bolaang Mongondow Timur

8.2 KOMUNIKASI COMMUNICATION

Tabel 8.2.1 Jumlah Kantor Pos Pembantu Menurut Kecamatan di Kabupaten Bolaang Mongondow Timur, 2017–2020
Number of Post Offices Subsidiaries by Subdistrict in East Bolaang Mongondow Regency, 2017–2020

Kecamatan Subdistrict	2017	2018	2019	2020
(1)	(2)	(3)	(4)	(5)
Nuangan	-	-	-	-
Motongkad	-	-	-	-
Tutuyan	-	-	-	-
Kotabunan	-	-	-	-
Modayag	1	1	1	1
Mooat	-	-	-	-
Modayag Barat	-	-	-	-
Bolaang Mongondow Timur	1	1	1	1

Catatan/Note: ...

Sumber/Source: Kantor POS Cabang Kabupaten Bolaang Mongondow Timur

Tabel 8.2.2
Table

**Banyaknya Surat POS yang Dikirim melalui PT POS
Indonesia Cabang Bolaang Mongondow Timur, 2020**
*The number of POS letters sent through PT POS
Indonesia East Bolaang Mongondow Branch, 2020*

Status Status	Dalam Negeri Domestic	Luar Negeri International	Jumlah Total
(1)	(2)	(3)	(4)
Dikirim/ Sent	196	-	196
Diterima/Received	7 403	38	7 441
Bolaang Mongondow Timur	7 599	38	7 637

Catatan/Note: ...

Sumber/Source: Kantor POS Cabang Kabupaten Bolaang Mongondow Timur

Tabel
Table 8.2.3

**Banyaknya Paket POS yang Dikirim melalui PT POS
Indonesia Cabang Bolaang Mongondow Timur, 2020**
*The number of POS Package sent through PT POS Indonesia
East Bolaang Mongondow Branch, 2020*

Status Status	Dalam Negeri Domestic	Luar Negeri International	Jumlah Total
(1)	(2)	(3)	(4)
Dikirim/ Sent	143	-	196
Diterima/Received	2 817	39	2 856
Bolaang Mongondow Timur	2 960	39	2 999

Catatan/Note: ...

Sumber/Source: Kantor POS Cabang Kabupaten Bolaang Mongondow Timur

Tabel 8.2.4 **Banyaknya Paket POS yang Dikirim dan Diterima melalui PT POS Indonesia Cabang Bolaang Mongondow Timur, 2020**
The number of POS Package sent and received through PT POS Indonesia East Bolaang Mongondow Branch, 2020

Status Status	Dalam Negeri Domestic	Luar Negeri International	Jumlah Total
(1)	(2)	(3)	(4)
Dikirim/ Sent	143	-	196
Diterima/Received	2 817	39	2 856
Bolaang Mongondow Timur	2 960	39	2 999

Catatan/Note: ...

Sumber/Source: Kantor POS Cabang Kabupaten Bolaang Mongondow Timur

Tabel
Table 8.2.5

**Banyaknya Pendapatan PT POS Indonesia Cabang
Bolaang Mongondow Timur, 2020 (000 Rupiah)**
*The amount of revenue of PT POS Indonesia East Bolaang
Mongondow Branch, 2020 (000 Rupiah)*

Sumber Pendapatan Income Source	2020
(1)	(2)
Benda Pos / Postal Matter	551 250
Paket Pos / Package	5 963
Wesel Pos/ Money Order	6 960
Giro/Cek Pos	-
Tabungan	-
Lainnya / Others	-
Bolaang Mongondow Timur	564 173

Catatan/Note: ...

Sumber/Source: Kantor POS Cabang Kabupaten Bolaang Mongondow Timur

09

**PERBANKAN, KOPERASI, DAN HARGA-HARGA
BANKING, COOPERATIVE, AND PRICES**

**PADA TAHUN 2020
BOLTIM MEMILIKI
22 KOPERASI**



PENJELASAN TEKNIS

1. Koperasi adalah badan usaha yang beranggotakan orang seorang atau badan hukum koperasi dengan melandaskan kegiatannya berdasarkan prinsip koperasi sekaligus sebagai gerakan ekonomi rakyat yang berdasar atas asa kekeluargaan
2. Sisa hasil usaha koperasi merupakan pendapatan koperasi yang diperoleh dalam satu tahun buku dikurangi dengan biaya, penyusutan dan kewajiban lainnya termasuk pajak dalam tahun buku yang bersangkutan
3. Data statistik perbankan bersumber dari Bank Indonesia Perwakilan Sulawesi Utara, Bank Rakyat Indonesia Cabang Bitung, Bank Mandiri Cabang Bitung, Bank Negara Indonesia Cabang Bitung, Bank Sulut Cabang Bitung
4. Pegadaian adalah perseroan yang melakukan Usaha di Bidang Gadai dan Fidusia, baik Secara Konvensional maupun Syariah, dan Jasa Lainnya di Bidang Keuangan sesuai dengan Ketentuan Peraturan Perundang Undangan Terutama untuk Masyarakat Berpenghasilan Menengah ke Bawah, Usaha Mikro, Usaha Kecil, dan Usaha Menengah, serta Optimalisasi Pemanfaatan Sumber Daya Perusahaan dengan Menerapkan Prinsip Perseroan Terbatas
5. Usaha utama dan usaha

TECHNICAL NOTES

1. *Cooperative is an establishment that its members are people or establishments with legal status of cooperative and its activities based on people economic movement.*
2. *Net profit of cooperation is gross income in one year minus expense, depreciation, and other liabilities including taxes in current year*
3. *Banking statistical data sourced from Bank Indonesia North Sulawesi Representative, Bank Rakyat Indonesia Bitung Branch, Bank Mandiri Bitung Branch, Bank Negara Indonesia Bitung Branch, Bank Sulut Bitung Branch*
4. *Pawn Company refer to conduct pawn and fiduciary business activities, both conventional and sharia as well as other services in the financial sector in accordance with the applicable laws and regulations, mainly for middle-to-low income people, micro businesses, small and medium businesses, as well as to optimize the utilization of the Company resources by applying the principle of Limited Liability Company."*
5. *Main bussines and other bussiness activities of pawn Company as follows : Loan granting under pawning law including securities pawning; Loan granting based on fiduciary guarantee; Safekeeping, appraisal and certification services; Remittance, payment transaction and loan administration services;*

lainnya pegadaian diantaranya adalah penyaluran pinjaman berdasarkan hukum gadai termasuk gadai efek; Penyaluran pinjaman berdasarkan jaminan fidusia; Pelayanan jasa titipan, pelayanan jasa taksiran, dan sertifikasi; Jasa transfer uang, jasa transaksi pembayaran, dan jasa administrasi pinjaman; dan optimalisasi pemanfaatan sumber daya Perseroan.

and To optimize the utilisation of the Company's resources

<https://boltimkab.bps.go.id>

ULASAN

Menurut data yang didapatkan dari dinas koperasi Kabupaten Bolaang Mongondow Timur, bahwa jumlah koperasi aktif, tidak mengalami perubahan dari tahun 2019 yaitu sebanyak 22 unit. Dimana koperasi terbanyak terdapat pada Kotabunan, disusul oleh Modayag.

Harga - harga bahan poko di pasar Kabupaten Bolaang Mongondow Timur juga mengalami fluktuasi yang beragam. Seperti contohnya, pada Triwulan I cabe merah memiliki harga Rp 70.000, namun pada Triwulan II turun menjadi Rp 60.000,- dan mengalami penurunan lagi pada triwulan III yaitu menjadi Rp 25.000,-

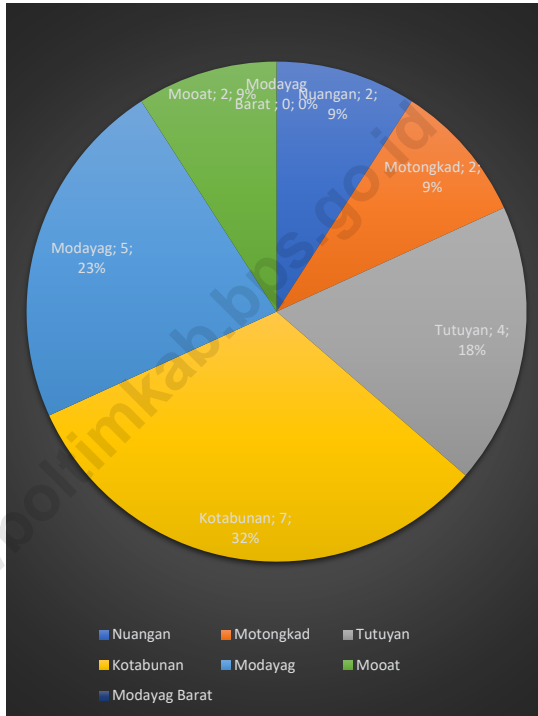
DESCRIPTION

According to data obtained from the East Bolaang Mongondow Regency cooperative service, the number of active cooperatives has not changed from 2019, which is 22 units. Where the most cooperatives are in Kotabunan, followed by Modayag.

The prices of poko materials in the East Bolaang Mongondow Regency market have also experienced various fluctuations. For example, in Quarter I red chilies have a price of Rp. 70,000, but in Quarter II it drops to Rp. 60,000, - and decreases again in the third quarter, namely to Rp. 25,000.

Gambar 9.1
Figures


Jumlah Koperasi Aktif Menurut Kecamatan di Kabupaten Bolaang Mongondow Timur, 2020
Number of Active Cooperatives by District in Bolaang Mongondow Timur Regency, 2020



Catatan/Note: ...
Sumber/Source: Dinas Koperasi

Gambar 9.2
Figures

Jumlah Koperasi Menurut Jenis Koperasi di Kabupaten Bolaang Mongondow Timur, 2020
Number of Cooperatives by Type of Cooperative in East Bolaang Mongondow Regency, 2020



Sumber/Source: Dinas Koperasi

Tabel 9.1 Jumlah Koperasi Aktif Menurut Kecamatan di Kabupaten Bolaang Mongondow Timur, 2017–2020
Table 9.1 Number of Active Cooperative by Subdistrict in East Bolaang Mongondow Regency, 2017–2020

Kecamatan Subdistrict	2017	2018	2019	2020
(1)	(2)	(3)	(4)	(5)
Nuangan	2	2
Motongkad	2	2
Tutuyan	4	4
Kotabunan	7	7
Modayag	5	5
Mooat	2	2
Modayag Barat	-	-
Bolaang Mongondow Timur	22	22

Catatan/Note: ...

Sumber/Source: Dinas Koperasi

Tabel
Table 9.2**Jumlah Koperasi Menurut Jenis Koperasi dan Kecamatan di Kabupaten Bolaang Mongondow Timur, 2019**
Number of Cooperative by Kind of Cooperative and Subdistrict in East Bolaang Mongondow Regency, 2019

Kecamatan Subdistrict	Jenis Koperasi/ Kind of Cooperative					Jumlah Total
	KUD	KPRI	KOPKAR	KOPPAS	Lainnya Other	
(1)	(2)	(3)	(4)	(5)	(6)	(7)
Nuangan	1	-	-	1	-	2
Motongkad	-	-	-	2	-	2
Tutuyan	-	3	1	-	-	4
Kotabunan	1	4	1	1	-	7
Modayag	2	2	1	-	-	5
Mooat	-	-	-	2	-	2
Modayag Barat	-	-	-	-	-	-
Bolaang Mongondow Timur	4	9	3	6	0	22

Catatan/Note: Data 2020 belum tersedia

Sumber/Source: Dinas Koperasi

Tabel 9.3
Table

Rata-Rata Harga Eceran Bahan Pokok di Pasar Kabupaten Bolaang Mongondow Timur, 2020
Average Retail Prices of Staple Materials in Bolaang Mongondow Timur Regency Market, 2020

Jenis Bahan Materials	Triwulan		
	Triwulan I	Triwulan II	Triwulan III
(1)	(2)	(3)	(4)
Beras			
Superwin	11,000	12,000	12,000
Permata			
Nurdin			
Thailand	8,000	8,000	8,000
Pulo	19,000	20,000	18,000
Kedelai/ Soy	9,000		
Cabe Merah	70,000	60,000	25,000
Cabe Keriting	35,000	30,000	15,000
Tomat	5,000	3,000	10,000
Bawang Merah			
Bawang Putih			
Gula Pasir	14,000	15,000	13,000
Gul Semut	18,000	18,000	18,500
Minyak Curah	13,500	12,500	15,000
Minyak dalam kemasan	15,000	15,000	15,500
Kompas	8,500	8,500	8,500
Gatot Kaca	7,500	7,500	8,000
Daging Sapi	120,000	120,000	120,000
Daging Babi	120,000	120,000	120,000
Ayam Ras	75,000	80,000	85,000
Ayam Kampung	100,000	135,000	100,000
Bandeng	40,000	40,000	35,000
Kembung	20,000	20,000	20,000
Tongkol/Cakalang	20,000	25,000	20,000
Tuna	50,000	50,000	45,000
Mujair	25,000	35,000	30,000

Catatan/Note:

Sumber/Source: .Dinas Perdagangan KJabupaten Bolaang Mongondow Timur

Tabel
Table 9.4

**Rata-Rata Harga Eceran Bahan Penting di Pasar
Kabupaten Bolaang Mongondow Timur, 2020**
*Average Retail Prices of Important Materials in Bolaang
Mongondow Timur Regency Market, 2020*

Jenis Bahan Materials	Triwulan			
	Triwulan I	Triwulan II	Triwulan III	Triwulan IV
(1)	(2)	(3)	(4)	(5)
Mentega 1 Kg	48,000	49,500	54,000	55,000
Tepung Terigu Kg	9,000	80,000	8,000	8,500
Tapioka Kg	9,000	9,500	9,000	9,500
Jagung Pipilan(Ltr)	7,000	7,000	6,000	6,000
Kedele(Kg)	15,000	15,000	15,000	15,000
Kacang Tanah	38,000	32,000	38,000	32,000
Kacang Hijau	21,000	30,000	30,000	23,000
Brenebon	30,000	37,000	38,000	25,000
Kentang	8,000	7,000	8,000	10,000
Kol	5,000	5,000	4,000	7,000
Wortel	7,000	7,000	10,000	12,000
Tomat	5,000	4,000	10,000	12,000
Cabe Merah	40,000	25,000	50,000	38,000
Bawang Merah	40,000	25,000	30,000	50,000
Bawang Putih	30,000	28,000	30,000	35,000
Ubi Kayu	8,000	8,000	8,000	10,000
Ubi Jalar	7,000	8,000	9,000	10,000
Kelapa Kupas	2,500	2,500	2,500	5,000
Daging Sapi	130,000	130,000	120,000	130,000
Daging Babi	120,000	120,000	120,000	120,000
Daging ayam ras (ekor)	125,000	125,000	85,000	125,000
Daging ayam Buras (Ekor)	85,000	85,000	80,000	85,000
Telur Ayam Ras(Butir)	1,700	1,700	1,800	1,700
Tahu (Butir)	5,000	5,000	5,000	5,000
Tempe(Bungkus Kecil)	5,000	5,000	5,000	5,000
Gula merah (Buah Kecil)	15,000	15,000	12,000	15,000
Bungkil Kopra(Kg)	5,000	5,000	4,000	5,000
Kopra Gudang(Kg)	4,500	4,500	5,500	4,500

Lanjutan Tabel/Continued Table 9.4

Jenis Bahan Materials	Triwulan			
	Triwulan I	Triwulan II	Triwulan III	Triwulan IV
(1)	(2)	(3)	(4)	(5)
Pala Biji(Kg)	35,000	35,000	30,000	35,000
Fuli(Kg)	40,000	40,000	35,000	40,000
Kopra Putih	5,500	5,500	5,500	5,500
Cengkeh (Kg)	60,000	60,000	60,000	60,000
Pupuk Urea HET (Kg)	1,800	1,800	1,800	1,800
Emas 23 Karat K (Kg)	850,000	850,000	850,000	850,000
Emas 22 Karat (Kg)	750,000	750,000	750,000	750,000
Semen (Zak)	63,000	63,000	63,000	63,000
Seng Gelombang (Lbr)	120,000	120,000	120,000	120,000
Seng Plat (Lbr)	48,500	48,500	50,000	48,500
Paku Seng (Kg)	55,000	55,000	55,000	55,000
Paku Beton (Kg) 12 mm (12/9)	105,000	105,000	105,000	105,000
Paku Beton (Kg) 10 mm (12/9)A	75,000	75,000	75,000	75,000
Paku Biasa(Dos)	50,000	50,000	50,000	50,000
Tripleks(Lbr)	70,000	70,000	70,000	70,000
Cat tembok (5Kg)	135,000	135,000	135,000	135,000
Cat kayu	80,000	80,000	80,000	80,000
Besi Beton SNI 10 mm (Ujung)	95,000	95,000	95,000	95,000
Besi Biasa 10 mm (Ujung)	85,000	85,000	85,000	85,000
Kayu gergajian (Kubik)	3,500,000	3,500,000	3,500,000	3,500,000
Batu Bata (Biji)	800	800	800	800
Batako (Biji)	3,500	3,500	3,500	3,500
Kerikil (Truk)	1,200,000	1,200,000	1,200,000	1,200,000
Batu Pondasi (Truk)	1,000,000	1,000,000	1,000,000	1,000,000
Pasir kali(Truk)	1,000,000	1,000,000	1,000,000	1,000,000
Pasir Cor(Truk)	1,000,000	1,000,000	1,000,000	1,000,000

Catatan/Note:

Sumber/Source: .Dinas Perdagangan Kabupaten Bolaang Mongondow Timur

<https://boltimkab.bps.go.id>

Tabel
Table 9.5

Total Posisi Pinjaman Rupiah dan Valuta Asing Bank Umum Menurut Lapangan Usaha di Kabupaten Bolaang Mongondow Timur Per Bulan, 2020 (Rupiah)
Total Loan Position in Rupiah and Foreign Currency for Commercial Banks by Business Field in Kotamobagu City Per Month, 2020 (Rupiah)

Bulan Month	Pertanian Perburuan dan Kehutanan Agriculture Hunting and Forestry	Perikanan Fishery	Pertambangan dan Penggalian Mining and Quarrying
(1)	(2)	(3)	(4)
Januari/January	6 301 145 077	1 044 185 543	-
Februari/February	6 285 449 158	1 041 439 647	-
Maret/March	6 254 299 977	1 038 661 715	-
April/April	6 221 206 399	1 036 283 862	-
Mei/May	5 998 650 710	1 033 008 245	-
Juni/June	5 970 259 183	1 030 574 586	-
Juli/July	5 941 609 785	1 027 996 860	-
Agustus/August	7 589 950 616	1 024 731 315	-
September/September	6 958 240 934	1 057 007 056	-
Oktober/October	6 563 044 764	1 079 092 918	-
November/November	6 801 442 530	1 076 014 642	-
Desember/December	5 920 894 862	1 072 902 759	-

Lanjutan Tabel/*Continued Table 9.5*

Bulan Month	Industri Pengolahan Processing Industry	Listrik Gas dan Air Electricity Gas and Water	Konstruksi Construction
(1)	(5)	(6)	(7)
Januari/January	-	-	151 000 000
Februari/February	-	-	151 000 000
Maret/March	-	-	151 000 000
April/April	-	-	151 000 000
Mei/May	-	-	34 818 846
Juni/June	-	-	25 538 846
Juli/July	-	-	12 537 185
Agustus/August	-	-	11 537 186
September/September	-	-	185 000 000
Oktober/October	-	-	620 502 222
November/November	-	-	622 802 222
Desember/December	-	-	-

Lanjutan Tabel/Continued Table 9.5

Bulan Month	Perdagangan Besar dan Eceran Wholesale and Retail Trade	Penyediaan Akomodasi dan Makan Minum Provision of Accomodation and the Provision of Eating and Drinking	Transportasi, Pergudangan, dan Komunikasi Transportation, Warehousing, and Communication
(1)	(8)	(9)	(10)
Januari/January	13 573 143 789	941 516 719	-
Februari/February	13 740 145 725	936 489 184	-
Maret/March	14 012 137 145	930 842 917	-
April/April	14 063 329 025	927 012 252	-
Mei/May	15 020 530 558	921 719 876	-
Juni/June	14 791 315 837	916 349 455	-
Juli/July	14 666 185 632	912 107 629	-
Agustus/August	13 087 520 473	907 722 938	-
September/September	13 868 788 709	904 220 396	-
Oktober/October	14 127 153 766	1 159 379 518	-
November/November	14 412 279 963	1 155 989 061	-
Desember/December	15 737 954 606	1 152 559 911	-

Lanjutan Tabel/*Continued Table* 9.5

Bulan Month	Perantara Keuangan Financial Intermediaries	Real Estate Usaha Persewaan dan Jasa Perusahaan Real Estate Business Ownership and Business Services	Administrasi Pemerintahan Pertaganan dan Jaminan Sosial Wajib Government Administration Defense and Compulsory Social Security
(1)	(11)	(12)	(13)
Januari/ <i>January</i>	-	215 621 053	-
Februari/ <i>February</i>	-	215 100 261	-
Maret/ <i>March</i>	-	214 573 394	-
April/ <i>April</i>	-	214 040 380	-
Mei/ <i>May</i>	-	213 501 147	-
Juni/ <i>June</i>	-	212 955 623	-
Juli/ <i>July</i>	-	212 403 735	-
Agustus/ <i>August</i>	-	211 845 408	-
September/ <i>September</i>	-	211 280 567	-
Oktober/ <i>October</i>	-	210 709 136	-
November/ <i>November</i>	-	210 131 039	-
Desember/ <i>December</i>	-	209 546 197	-

Lanjutan Tabel/*Continued Table 9.5*

Bulan Month	Jasa Pendidikan Education Service	Jasa Kesehatan dan Kegiatan Sosial Health Services and Social Activities	Jasa Masyarakat dan Sosial Budaya Hiburan dan Perorangan lainnya Community Sociocultural Entertainment and Other Individual Services
(1)	(14)	(15)	(16)
Januari/ <i>January</i>	-	-	595 841 518
Februari/ <i>February</i>	-	-	592 211 413
Maret/ <i>March</i>	-	-	588 671 936
April/ <i>April</i>	-	-	585 472 826
Mei/ <i>May</i>	-	-	582 227 140
Juni/ <i>June</i>	-	-	578 934 179
Juli/ <i>July</i>	-	-	575 593 238
Agustus/ <i>August</i>	-	-	771 599 486
September/ <i>September</i>	-	-	764 056 299
Oktober/ <i>October</i>	-	-	756 658 094
November/ <i>November</i>	-	-	749 173 606
Desember/ <i>December</i>	-	-	703 179 653

Lanjutan Tabel/*Continued Table* 9.5

Bulan Month	Jasa Perorangan yang Melayani Rumah Tangga Individual Services which Serve Households	Badan Internasional dan Badan Ekstra Internasional Lainnya International Agency and Other Extra Agency International	Kegiatan yang belum jelas batasannya Business Activities which are not clearly defined
(1)	(17)	(18)	(19)
Januari/ <i>January</i>	-	-	-
Februari/ <i>February</i>	-	-	-
Maret/ <i>March</i>	-	-	-
April/ <i>April</i>	-	-	-
Mei/ <i>May</i>	-	-	-
Juni/ <i>June</i>	-	-	-
Juli/ <i>July</i>	-	-	-
Agustus/ <i>August</i>	-	-	-
September/ <i>September</i>	-	-	-
Oktober/ <i>October</i>	-	-	-
November/ <i>November</i>	-	-	-
Desember/ <i>December</i>	60 000 000	-	-

Lanjutan Tabel/*Continued Table 9.8*

Bulan Month	Rumah Tangga Untuk Pemilikan Rumah Tinggal Household For Home Ownership	Rumah Tangga - Untuk Pemilikan Flat atau Apartemen Household - For Flat or Apartment Ownership	Rumah Tangga - Untuk Pemilikan Ruko atau Rukan Household - For Shophouse or Office Ownership
(1)	(20)	(21)	(22)
Januari/January	-	-	-
Februari/February	-	-	-
Maret/March	-	-	-
April/April	-	-	-
Mei/May	-	-	-
Juni/June	-	-	-
Juli/July	-	-	-
Agustus/August	-	-	-
September/September	-	-	-
Oktober/October	-	-	-
November/November	-	-	-
Desember/December	-	-	-

Lanjutan Tabel/*Continued Table 9.8*

Bulan Month	Rumah Tangga - Untuk Pemilikan Kendaraan Bermotor Household - For Motor Vehicle Ownership	Rumah Tangga - Untuk Pemilikan Peralatan Rumah Tangga Lainnya Household - For Other Household Appliances	Bukan Lapangan Usaha Lainnya Another Business Fields
(1)	(23)	(24)	(25)
Januari/January	-	-	239 450 911 144
Februari/February	-	-	239 951 488 773
Maret/March	-	-	242 396 465 383
April/April	-	-	242 191 751 540
Mei/May	-	-	242 727 814 377
Juni/June	-	-	245 092 633 276
Juli/July	-	-	246 528 671 352
Agustus/August	-	-	246 751 814 114
September/September	-	-	248 694 888 435
Oktober/October	-	-	249 631 175 211
November/November	-	-	251 027 362 931
Desember/December	-	-	250 867 362 880

Catatan/Note: Pinjaman Valuta Asing menurut lapangan usaha dan bulan tidak tercatat ada di Kabupaten Bolaang Mongondow Timur, sehingga Posisi Pinjaman Rupiah sama dengan Posisi Pinjaman Rupiah dan Valuta Asing menurut lapangan usaha dan bulan

Foreign Currency Loans according to business field and month are not recorded in Kotamobagu City, so that the Rupiah Loan Position is the same as the Rupiah and Foreign Currency Loan Position according to the business field and month

Sumber/Source: Otoritas Jasa Keuangan (OJK)
Financial Services Authority (OJK)

Tabel
Table 9.6

Jumlah Rekening dan Total Posisi Pinjaman Rupiah dan Valuta Asing (Rupiah) Bank Umum Menurut Jenis Penggunaan di Kabupaten Bolaang Mongondow Timur Per Bulan, 2020
Number of Account and Total Loan Position in Rupiah and Foreign Exchange (Rupiah) for Commercial Banks by Type

Bulan Month	Jumlah Rekening Rupiah dan Valuta Asing Number of Accounts in Rupiah and Foreign Exchange		
	Kredit Modal Kerja Working Capital Credit	Kredit Investasi Investment Credit	Kredit Konsumsi Consumption Credit
(1)	(2)	(3)	(4)
Januari/January	49	79	1 711
Februari/February	49	79	1 736
Maret/March	49	79	1 762
April/April	48	80	1 772
Mei/May	42	78	1 779
Juni/June	36	79	1 794
Juli/July	36	78	1 805
Agustus/August	35	77	1 813
September/September	39	77	1 797
Oktober/October	42	75	1 792
November/November	45	74	1 792
Desember/December	43	76	1 792

Lanjutan Tabel/Continued Table 9.6

Bulan Month	Jumlah Pinjaman Rupiah dan Valuta Asing (Rupiah) Loan Amount in Rupiah and Foreign Currency (Rupiah)		
	Kredit Modal Kerja Working Capital Credit	Kredit Investasi Investment Credit	Kredit Konsumsi Consumption Credit
(1)	(5)	(6)	(7)
Januari/January	8 355 188 171	14 467 265 528	239 450 911 144
Februari/February	8 530 287 317	14 431 548 071	239 951 488 773
Maret/March	8 768 349 888	14 421 837 196	242 396 465 383
April/April	8 558 260 849	14 640 083 895	242 191 751 540
Mei/May	9 011 300 806	14 793 155 716	242 727 814 377
Juni/June	8 564 754 385	14 961 173 324	245 092 633 276
Juli/July	8 442 187 240	14 906 246 824	246 528 671 352
Agustus/August	8 755 451 849	14 849 455 573	246 751 814 114
September/September	9 268 051 789	14 680 542 172	248 694 888 435
Oktober/October	10 472 435 370	14 044 105 048	249 631 175 211
November/November	11 057 625 998	13 970 207 065	251 027 362 931
Desember/December	10 399 812 297	14 457 225 691	250 867 362 880

Catatan/Note: Pinjaman Valuta Asing menurut jenis penggunaan dan bulan tidak tercatat ada di Kabupaten Bolaang Mongondow Timur, sehingga Posisi Pinjaman Rupiah sama dengan Posisi Pinjaman Rupiah dan Valuta Asing menurut jenis penggunaan dan bulan
Foreign Currency Loans by type of use and month are not recorded in Kotamobagu City, so that the Rupiah Loan Position is the same as the Rupiah and Foreign Currency Loan Position according to the type of use and month

Sumber/Source: Otoritas Jasa Keuangan (OJK)
Financial Services Authority (OJK)

Tabel
Table 9.7

Total Posisi Pinjaman Rupiah dan Valuta Asing Bank Umum Menurut Skala Bisnis di Kabupaten Bolaang Mongondow Timur Per Bulan, 2020
Total Loan Position in Rupiah and Foreign Exchange for Commercial Banks by Business Scale in Bolaang Mongondow Timur Regency Per Month, 2020

Bulan Month	Jumlah Rekening Rupiah dan Valuta Asing Number of Accounts in Rupiah and Foreign Exchange	
	UMKM Micro Small and Medium Enterprises	Non UMKM Non Micro Small and Medium Enterprises
(1)	(2)	(3)
Januari/January	126	1 713
Februari/February	126	1 738
Maret/March	126	1 764
April/April	128	1 772
Mei/May	120	1 779
Juni/June	115	1 794
Juli/July	114	1 805
Agustus/August	112	1 813
September/September	116	1 797
Oktober/October	117	1 792
November/November	119	1 792
Desember/December	119	1 792

Lanjutan Tabel/Continued Table 9.7

Bulan Month	Jumlah Pinjaman Rupiah dan Valuta Asing (Rupiah) Loan Amount in Rupiah and Foreign Currency (Rupiah)	
	UMKM Micro Small and Medium Enterprises	Non UMKM Non Micro Small and Medium Enterprises
(1)	(4)	(5)
Januari/January	22 671 453 699	239 601 911 144
Februari/February	22 810 835 388	240 102 488 773
Maret/March	23 039 187 084	242 547 465 383
April/April	23 198 344 744	242 191 751 540
Mei/May	23 804 456 522	242 727 814 377
Juni/June	23 525 927 709	245 092 633 276
Juli/July	23 348 434 064	246 528 671 352
Agustus/August	23 604 907 422	246 751 814 114
September/September	23 948 593 961	248 694 888 435
Oktober/October	24 516 540 418	249 631 175 211
November/November	25 027 833 063	251 027 362 931
Desember/December	24 857 037 988	250 867 362 880

Catatan/Note: Pinjaman Valuta Asing menurut skala bisnis dan bulan tidak tercatat ada di Kabupaten Bolaang Mongondow Timur, sehingga Posisi Pinjaman Rupiah sama dengan Posisi Pinjaman Rupiah dan Valuta Asing menurut skala bisnis dan bulan

Foreign Currency Loans according to business scale and month are not recorded in Kotamabagu City, so that the Rupiah Loan Position is the same as the Rupiah and Foreign Currency Loan Position according to the business scale and month

Sumber/Source: Otoritas Jasa Keuangan (OJK)
Financial Services Authority (OJK)

Tabel
Table 9.8

Total Posisi Pinjaman Rupiah Bank Umum pada UMKM Menurut Lapangan Usaha di Kabupaten Bolaang Mongondow Timur Per Bulan, 2020 (Rupiah)
Total Commercial Bank Loan Position in Micro, Small and Medium Enterprises by Business Field in Kotamobagu City Per Month, 2020 (Rupiah)

Bulan Month	Pertanian Perburuan dan Kehutanan Agriculture Hunting and Forestry	Perikanan Fishery	Pertambangan dan Penggalian Mining and Quarrying
(1)	(2)	(3)	(4)
Januari/January	6 301 145 077	1 044 185 543	-
Februari/February	6 285 449 158	1 041 439 647	-
Maret/March	6 254 299 977	1 038 661 715	-
April/April	6 221 206 399	1 036 283 862	-
Mei/May	5 998 650 710	1 033 008 245	-
Juni/June	5 970 259 183	1 030 574 586	-
Juli/July	5 941 609 785	1 027 996 860	-
Agustus/August	7 589 950 616	1 024 731 315	-
September/September	6 958 240 934	1 057 007 056	-
Oktober/October	6 563 044 764	1 079 092 918	-
November/November	6 801 442 530	1 076 014 642	-
Desember/December	5 920 894 862	1 072 902 759	-

Lanjutan Tabel/*Continued Table 9.8*

Bulan Month	Industri Pengolahan Processing Industry	Listrik, Gas, dan Air Electricity, Gas, and Water	Konstruksi Construction
(1)	(5)	(6)	(7)
Januari/ <i>January</i>	-	-	-
Februari/ <i>February</i>	-	-	-
Maret/ <i>March</i>	-	-	-
April/ <i>April</i>	-	-	151 000 000
Mei/ <i>May</i>	-	-	34 818 846
Juni/ <i>June</i>	-	-	25 538 846
Juli/ <i>July</i>	-	-	12 537 185
Agustus/ <i>August</i>	-	-	11 537 186
September/ <i>September</i>	-	-	185 000 000
Oktober/ <i>October</i>	-	-	620 502 222
November/ <i>November</i>	-	-	622 802 222
Desember/ <i>December</i>	-	-	-

Lanjutan Tabel/*Continued Table 9.8*

Bulan Month	Perdagangan Besar dan Eceran Wholesale and Retail Trade	Penyediaan Akomodasi dan Makan Minum Provision of Accomodation and the Provision of Eating and Drinking	Transportasi, Pergudangan, dan Komunikasi Transportation, Warehousing, and Communication
(1)	(8)	(9)	(10)
Januari/January	13 573 143 789	941 516 719	-
Februari/February	13 740 145 725	936 489 184	-
Maret/March	14 012 137 145	930 842 917	-
April/April	14 063 329 025	927 012 252	-
Mei/May	15 020 530 558	921 719 876	-
Juni/June	14 791 315 837	916 349 455	-
Juli/July	14 666 185 632	912 107 629	-
Agustus/August	13 087 520 473	907 722 938	-
September/September	13 868 788 709	904 220 396	-
Oktober/October	14 127 153 766	1 159 379 518	-
November/November	14 412 279 963	1 155 989 061	-
Desember/December	15 737 954 606	1 152 559 911	-

Lanjutan Tabel/*Continued Table* 9.8

Bulan <i>Month</i>	Perantara Keuangan <i>Financial Intermediaries</i>	Real Estate Usaha Persewaan dan Jasa Perusahaan <i>Real Estate Business</i> <i>Ownership and Business</i> <i>Services</i>	Administrasi Pemerintahan Pertamanan dan Jaminan Sosial Wajib Government <i>Administration Defense</i> <i>and Compulsory Social</i> <i>Security</i>
(1)	(11)	(12)	(13)
Januari/ <i>January</i>	-	215 621 053	-
Februari/ <i>February</i>	-	215 100 261	-
Maret/ <i>March</i>	-	214 573 394	-
April/ <i>April</i>	-	214 040 380	-
Mei/ <i>May</i>	-	213 501 147	-
Juni/ <i>June</i>	-	212 955 623	-
Juli/ <i>July</i>	-	212 403 735	-
Agustus/ <i>August</i>	-	211 845 408	-
September/ <i>September</i>	-	211 280 567	-
Oktober/ <i>October</i>	-	210 709 136	-
November/ <i>November</i>	-	210 131 039	-
Desember/ <i>December</i>	-	209 546 197	-

Lanjutan Tabel/*Continued Table 9.8*

Bulan Month	Jasa Pendidikan Education Service	Jasa Kesehatan dan Kegiatan Sosial Health Services and Social Activities	Jasa Masyarakat Sosial Budaya Hiburan dan Perorangan lainnya Community Sociocultural Entertainment and Other Individual Services
(1)	(14)	(15)	(16)
Januari/ <i>January</i>	-	-	595 841 518
Februari/ <i>February</i>	-	-	592 211 413
Maret/ <i>March</i>	-	-	588 671 936
April/ <i>April</i>	-	-	585 472 826
Mei/ <i>May</i>	-	-	582 227 140
Juni/ <i>June</i>	-	-	578 934 179
Juli/ <i>July</i>	-	-	575 593 238
Agustus/ <i>August</i>	-	-	771 599 486
September/ <i>September</i>	-	-	764 056 299
Oktober/ <i>October</i>	-	-	756 658 094
November/ <i>November</i>	-	-	749 173 606
Desember/ <i>December</i>	-	-	703 179 653

Lanjutan Tabel/*Continued Table* 9.8

Bulan Month	Jasa Perorangan yang Melayani Rumah Tangga Individual Services which Serve Households	Badan Internasional dan Badan Ekstra Internasional Lainnya International Agency and Other Extra Agency International	Kegiatan yang belum jelas batasannya Business Activities which are not clearly defined
(1)	(17)	(18)	(19)
Januari/ <i>January</i>	-	-	-
Februari/ <i>February</i>	-	-	-
Maret/ <i>March</i>	-	-	-
April/ <i>April</i>	-	-	-
Mei/ <i>May</i>	-	-	-
Juni/ <i>June</i>	-	-	-
Juli/ <i>July</i>	-	-	-
Agustus/ <i>August</i>	-	-	-
September/ <i>September</i>	-	-	-
Oktober/ <i>October</i>	-	-	-
November/ <i>November</i>	-	-	-
Desember/ <i>December</i>	60 000 000	-	-

Lanjutan Tabel/*Continued Table* 9.8

Bulan Month	Rumah Tangga Untuk Pemilikan Rumah Tinggal Household For Home Ownership	Rumah Tangga - Untuk Pemilikan Flat atau Apartemen Household - For Flat or Apartment Ownership	Rumah Tangga - Untuk Pemilikan Ruko atau Rukan Household - For Shophouse or Office Ownership
(1)	(20)	(21)	(22)
Januari/ <i>January</i>	-	-	-
Februari/ <i>February</i>	-	-	-
Maret/ <i>March</i>	-	-	-
April/ <i>April</i>	-	-	-
Mei/ <i>May</i>	-	-	-
Juni/ <i>June</i>	-	-	-
Juli/ <i>July</i>	-	-	-
Agustus/ <i>August</i>	-	-	-
September/ <i>September</i>	-	-	-
Oktober/ <i>October</i>	-	-	-
November/ <i>November</i>	-	-	-
Desember/ <i>December</i>	-	-	-

Lanjutan Tabel/*Continued Table 9.8*

Bulan Month	Rumah Tangga - Untuk Pemilikan Kendaraan Bermotor Household - For Motor Vehicle Ownership	Rumah Tangga - Untuk Pemilikan Peralatan Rumah Tangga Lainnya Household - For Other Household Appliances	Bukan Lapangan Usaha Lainnya Another Business Fields
(1)	(23)	(24)	(25)
Januari/January	-	-	-
Februari/February	-	-	-
Maret/March	-	-	-
April/April	-	-	-
Mei/May	-	-	-
Juni/June	-	-	-
Juli/July	-	-	-
Agustus/August	-	-	-
September/September	-	-	-
Oktober/October	-	-	-
November/November	-	-	-
Desember/December	-	-	-

Sumber/*Source*: Otoritas Jasa Keuangan (OJK)
Financial Services Authority (OJK)

Tabel
Table 9.9

Jumlah Rekening dan Total Posisi Pinjaman Rupiah dan Valuta Asing (Juta Rupiah) Bank Umum pada UMKM Menurut Jenis Penggunaan di Kabupaten Bolaang Mongondow Timur Per Bulan, 2020
Number of Account and Total Loan Position in Rupiah and Foreign Exchange (Million Rupiah) for Commercial Banks at Micro, Small and Medium Enterprises by Type of Usage in Bolaang Mongondow Timur Regency Per Month, 2020

Bulan Month	Jumlah Rekening Rupiah Number of Accounts in Rupiah		
	Kredit Modal Kerja Working Capital Credit	Kredit Investasi Investment Credit	Kredit Konsumsi Consumption Credit
(1)	(2)	(3)	(4)
Januari/January	47	79	-
Februari/February	47	79	-
Maret/March	47	79	-
April/April	48	80	-
Mei/May	42	78	-
Juni/June	36	79	-
Juli/July	36	78	-
Agustus/August	35	77	-
September/September	39	77	-
Oktober/October	42	75	-
November/November	45	74	-
Desember/December	43	76	-

Lanjutan Tabel/*Continued Table 9.9*

Bulan Month	Jumlah Rekening Rupiah dan Valuta Asing Number of Accounts in Rupiah and Foreign Exchange		
	Kredit Modal Kerja Working Capital Credit	Kredit Investasi Investment Credit	Kredit Konsumsi Consumption Credit
(1)	(5)	(6)	(7)
Januari/January	47	79	-
Februari/February	47	79	-
Maret/March	47	79	-
April/April	48	80	-
Mei/May	42	78	-
Juni/June	36	79	-
Juli/July	36	78	-
Agustus/August	35	77	-
September/September	39	77	-
Oktober/October	42	75	-
November/November	45	74	-
Desember/December	43	76	-

Lanjutan Tabel/Continued Table 9.12

Bulan Month	Jumlah Pinjaman Rupiah (Rupiah) Loan Amount in Rupiah (Rupiah)		
	Kredit Modal Kerja Working Capital Credit	Kredit Investasi Investment Credit	Kredit Konsumsi Consumption Credit
(1)	(8)	(9)	(10)
Januari/January	8 204 188 171	14 467 265 528	-
Februari/February	8 379 287 317	14 431 548 071	-
Maret/March	8 617 349 888	14 421 837 196	-
April/April	8 558 260 849	14 640 083 895	-
Mei/May	9 011 300 806	14 793 155 716	-
Juni/June	8 564 754 385	14 961 173 324	-
Juli/July	8 442 187 240	14 906 246 824	-
Agustus/August	8 755 451 849	14 849 455 573	-
September/September	9 268 051 789	14 680 542 172	-
Oktober/October	10 472 435 370	14 044 105 048	-
November/November	11 057 625 998	13 970 207 065	-
Desember/December	10 399 812 297	14 457 225 691	-

Lanjutan Tabel/*Continued Table* 9.12

Bulan Month	Jumlah Pinjaman Rupiah dan Valuta Asing (Rupiah) Loan Amount in Rupiah and Foreign Currency (Rupiah)		
	Kredit Modal Kerja Working Capital Credit	Kredit Investasi Investment Credit	Kredit Konsumsi Consumption Credit
(1)	(11)	(12)	(13)
Januari/January	8 204 188 171	14 467 265 528	-
Februari/February	8 379 287 317	14 431 548 071	-
Maret/March	8 617 349 888	14 421 837 196	-
April/April	8 558 260 849	14 640 083 895	-
Mei/May	9 011 300 806	14 793 155 716	-
Juni/June	8 564 754 385	14 961 173 324	-
Juli/July	8 442 187 240	14 906 246 824	-
Agustus/August	8 755 451 849	14 849 455 573	-
September/September	9 268 051 789	14 680 542 172	-
Oktober/October	10 472 435 370	14 044 105 048	-
November/November	11 057 625 998	13 970 207 065	-
Desember/December	10 399 812 297	14 457 225 691	-

Sumber/Source: Otoritas Jasa Keuangan (OJK)
Financial Services Authority (OJK)

Tabel
Table 9.10**Jumlah Rekening dan Total Posisi Pinjaman Rupiah dan Valuta Asing (Rupiah) Bank Umum pada UMKM Menurut Jenis Penggunaan di Kabupaten Bolaang Mongondow Timur Per Bulan, 2020****Number of Account and Total Loan Position in Rupiah and Foreign Exchange (Rupiah) for Commercial Banks at Micro small and Medium Enterprises by Type of Usage in Bolaang Mongondow Timur Regency Per Month, 2020**

Bulan Month	Jumlah Rekening Valuta Asing Number of Accounts in Foreign Exchange		
	Kredit Modal Kerja Working Capital Credit	Kredit Investasi Investment Credit	Kredit Konsumsi Consumption Credit
(1)	(2)	(3)	(4)
Januari/January	0	0	0
Februari/February	0	0	0
Maret/March	0	0	0
April/April	0	0	0
Mei/May	0	0	0
Juni/June	0	0	0
Juli/July	0	0	0
Agustus/August	0	0	0
September/September	0	0	0
Oktober/October	0	0	0
November/November	0	0	0
Desember/December	0	0	0

Lanjutan Tabel/*Continued Table* 9.10

Bulan Month	Jumlah Rekening Rupiah dan Valuta Asing Number of Accounts in Rupiah and Foreign Exchange		
	Kredit Modal Kerja Working Capital Credit	Kredit Investasi Investment Credit	Kredit Konsumsi Consumption Credit
(1)	(5)	(6)	(7)
Januari/January	47	79	0
Februari/February	47	79	0
Maret/March	47	79	0
April/April	48	80	0
Mei/May	42	78	0
Juni/June	36	79	0
Juli/July	36	78	0
Agustus/August	35	77	0
September/September	39	77	0
Oktober/October	42	75	0
November/November	45	74	0
Desember/December	43	76	0

Lanjutan Tabel/*Continued Table 9.10*

Bulan Month	Jumlah Pinjaman Valuta Asing (Rupiah) Loan Amount in Foreign Currency (upiah)		
	Kredit Modal Kerja Working Capital Credit	Kredit Investasi Investment Credit	Kredit Konsumsi Consumption Credit
(1)	(8)	(9)	(10)
Januari/January	0	0	0
Februari/February	0	0	0
Maret/March	0	0	0
April/April	0	0	0
Mei/May	0	0	0
Juni/June	0	0	0
Juli/July	0	0	0
Agustus/August	0	0	0
September/September	0	0	0
Oktober/October	0	0	0
November/November	0	0	0
Desember/December	0	0	0

Lanjutan Tabel/*Continued Table* 9.10

Bulan Month	Jumlah Pinjaman Rupiah dan Valuta Asing (upiah) Loan Amount in Rupiah and Foreign Currency (Rupiah)		
	Kredit Modal Kerja Working Capital Credit	Kredit Investasi Investment Credit	Kredit Konsumsi Consumption Credit
(1)	(11)	(12)	(13)
Januari/January	8 204 188 171	14 467 265 528	-
Februari/February	8 379 287 317	14 431 548 071	-
Maret/March	8 617 349 888	14 421 837 196	-
April/April	8 558 260 849	14 640 083 895	-
Mei/May	9 011 300 806	14 793 155 716	-
Juni/June	8 564 754 385	14 961 173 324	-
Juli/July	8 442 187 240	14 906 246 824	-
Agustus/August	8 755 451 849	14 849 455 573	-
September/September	9 268 051 789	14 680 542 172	-
Oktober/October	10 472 435 370	14 044 105 048	-
November/November	11 057 625 998	13 970 207 065	-
Desember/December	10 399 812 297	14 457 225 691	-

Sumber/Source: Otoritas Jasa Keuangan (OJK)
Financial Services Authority (OJK)

Tabel
Table 9.11

Jumlah Rekening dan Posisi Pinjaman Rupiah dan Valuta Asing (Rupiah) yang Diberikan oleh Bank Pembangunan Daerah pada Kelompok Bank Umum Konvensional Menurut Jenis Penggunaan dan Bulan di Kabupaten Bolaang Mongondow Timur, 2020
Number of Accounts and Position of Rupiah and Foreign Currency Loans (Rupiah) Provided by Regional Development Banks in Conventional Commercial Bank Groups by Type of Use and Month in Bolaang Mongondow Timur Regency, 2020

Bulan Month	Jumlah Rekening Rupiah dan Valuta Asing Number of Accounts in Rupiah and Foreign Exchange		
	Kredit Modal Kerja Working Capital Credit	Kredit Investasi Investment Credit	Kredit Konsumsi Consumption Credit
(1)	(2)	(3)	(4)
Januari/January	49	79	1 711
Februari/February	49	79	1 736
Maret/March	49	79	1 762
April/April	48	80	1 772
Mei/May	42	78	1 779
Juni/June	36	79	1 794
Juli/July	36	78	1 805
Agustus/August	35	77	1 813
September/September	39	77	1 797
Oktober/October	42	75	1 792
November/November	45	74	1 792
Desember/December	43	76	1 792

Lanjutan Tabel/*Continued Table 9.11*

Bulan Month	Jumlah Pinjaman Rupiah dan Valuta Asing (Rupiah) Loan Amount in Rupiah and Foreign Currency (Rupiah)		
	Kredit Modal Kerja Working Capital Credit	Kredit Investasi Investment Credit	Kredit Konsumsi Consumption Credit
(1)	(5)	(6)	(7)
Januari/January	8 355 188 171	14 467 265 528	239 450 911 144
Februari/February	8 530 287 317	14 431 548 071	239 951 488 773
Maret/March	8 768 349 888	14 421 837 196	242 396 465 383
April/April	8 558 260 849	14 640 083 895	242 191 751 540
Mei/May	9 011 300 806	14 793 155 716	242 727 814 377
Juni/June	8 564 754 385	14 961 173 324	245 092 633 276
Juli/July	8 442 187 240	14 906 246 824	246 528 671 352
Agustus/August	8 755 451 849	14 849 455 573	246 751 814 114
September/September	9 268 051 789	14 680 542 172	248 694 888 435
Oktober/October	10 472 435 370	14 044 105 048	249 631 175 211
November/November	11 057 625 998	13 970 207 065	251 027 362 931
Desember/December	10 399 812 297	14 457 225 691	250 867 362 880

Sumber/Source: Otoritas Jasa Keuangan (OJK)
Financial Services Authority (OJK)

Tabel
Table 9.12**Jumlah Rekening dan Nominal Giro Bank Umum Menurut Bulan di Kabupaten Bolaang Mongondow Timur, 2020**
Number of Accounts and Current Account Amount of Commercial Banks by Month in Bolaang Mongondow Timur Regency, 2020

Bulan Month	Giro/ Cheque			Nominal Valuta Asing Nominal of Foreign Currency Accounts
	Jumlah Rekening Rupiah Amount of Rupiah Account	Jumlah Rekening Valuta Asing Number of Foreign Currency Accounts	Nominal Rupiah Nominal Rupiah	
(1)	(2)	(3)	(4)	(5)
Januari/January	2.520	-	811 948 915 116	-
Februari/February	2.532	-	663 812 196 132	-
Maret/March	2.532	-	749 024 423 700	-
April/April	2.340	-	726 557 490 252	-
Mei/May	2.712	-	640 772 206 884	-
Juni/June	2.952	-	1 100 847 548 040	-
Juli/July	2.364	-	843 737 129 460	-
Agustus/August	2.508	-	1 706 174 290 248	-
September/September	2.592	-	2 106 753 017 412	-
Oktober/October	2.508	-	1 866 977 010 684	-
November/November	2.580	-	1 536 318 413 076	-
Desember/December	2.256	-	226 151 489 664	-

Sumber/Source: Otoritas Jasa Keuangan (OJK)
Financial Services Authority (OJK)

Tabel
Table 9.13

**Jumlah Rekening dan Nominal Tabungan Bank Umum
Menurut Bulan di Kabupaten Bolaang Mongondow Timur,
2020**
**Number of Commercial Bank Accounts and Savings Nominal
by Month in Bolaang Mongondow Timur Regency, 2020**

Bulan Month	Tabungan/ Savings			Nominal Valuta Asing Nominal of Foreign Currency Accounts
	Jumlah Rekening Rupiah Amount of Rupiah Account	Jumlah Rekening Valuta Asing Number of Foreign Currency Accounts	Nominal Rupiah Nominal Rupiah	
(1)	(2)	(3)	(4)	(5)
Januari/January	145 380	-	365 064 163 080	-
Februari/February	136 452	-	298 989 787 416	-
Maret/March	134 688	-	307 754 664 336	-
April/April	136 500	-	327 988 319 100	-
Mei/May	136 884	-	387 608 605 788	-
Juni/June	136 656	-	363 817 851 684	-
Juli/July	136 896	-	372 872 378 112	-
Agustus/August	137 388	-	359 155 695 504	-
September/September	138 564	-	360 063 061 320	-
Oktober/October	140 688	-	322 768 673 220	-
November/November	145 416	-	386 444 778 504	-
Desember/December	145 044	-	458 364 623 712	-

Sumber/Source: Otoritas Jasa Keuangan (OJK)
Financial Services Authority (OJK)

Tabel
Table 9.14

**Jumlah Rekening dan Nominal Deposito Bank Umum
Menurut Bulan di Kabupaten Bolaang Mongondow Timur,
2020**
**Number of Commercial Bank Accounts and Deposit Nominal
by Month in Bolaang Mongondow Timur Regency, 2020**

Bulan Month	Deposito/ Deposit			Nominal Valuta Asing Nominal of Foreign Currency Accounts
	Jumlah Rekening Rupiah Amount of Rupiah Account	Jumlah Rekening Valuta Asing Number of Foreign Currency Accounts	Nominal Rupiah Nominal Rupiah	
(1)	(2)	(3)	(4)	(5)
Januari/January	360	-	186 232 800 000	-
Februari/February	372	-	424 132 800 000	-
Maret/March	372	-	354 712 800 000	-
April/April	372	-	330 712 800 000	-
Mei/May	360	-	90 712 800 000	-
Juni/June	384	-	109 588 800 000	-
Juli/July	372	-	109 500 000 000	-
Agustus/August	372	-	108 600 000 000	-
September/September	372	-	108 900 000 000	-
Oktober/October	384	-	108 744 000 000	-
November/November	372	-	107 604 000 000	-
Desember/December	372	-	113 724 000 000	-

Sumber/Source: Otoritas Jasa Keuangan (OJK)
Financial Services Authority (OJK)


10

**PENGELUARAN PENDUDUK
POPULATION EXPENDITURE**

**RATA - RATA
PENGELUARAN
PERKAPITA**

2019 : Rp 3.528.429

2020 : Rp 1.155.576



PENJELASAN TEKNIS

1. Rata-rata pengeluaran per kapita adalah biaya yang dikeluarkan untuk konsumsi semua anggota rumah tangga selama sebulan baik yang berasal dari pembelian, pemberian maupun produksi sendiri dibagi dengan banyaknya anggota rumah tangga dalam rumah tangga tersebut
2. Pengeluaran konsumsi terdiri dari pengeluaran konsumsi makanan dan non makanan
3. Pengeluaran konsumsi makanan terdiri dari konsumsi bahan makanan/minuman dan makanan/minuman jadi
4. Pengeluaran untuk konsumsi makanan dihitung selama seminggu terakhir, sedangkan konsumsi bukan makanan dihitung sebulan dan setahun terakhir. Baik konsumsi makanan maupun bukan makanan selanjutnya dikonversikan ke dalam pengeluaran rata-rata sebulan

TECHNICAL NOTES

1. *Per capita Average Expenditure is the cost spent for all household members consumption during the month, whether from purchasing, giving or own production, divided by the number of household members in the household*
2. *Consumption expenditure consists of food and non-food consumption expenditure*
3. *Food consumption expenditure consists of consumption of food / beverage and finished food / beverage*
4. *Spending on food consumption is calculated during the past week, while non-food consumption is calculated in the past month and year. Both food consumption and non-food consumption are subsequently converted into an average expenditure of one month*

<https://boltimkab.bps.go.id>

ULASAN

Salah satu indikator kesejahteraan penduduk didapatkan dari tingkat pendapatannya. Pendekatan pengukuran pendapatan masyarakat didekati dengan konsep pengeluaran penduduk.

Rata-rata pengeluaran perkapita Kabupaten Bolaang Mongondow Timur untuk makanan dan non makanan per bulan sekitar 1,15 juta rupiah per bulan.

Pengeluaran rumah tangga dibedakan menurut kelompok makanan dan bukan makanan. Semakin tinggi pendapatan seseorang, cenderung semakin tinggi pengeluaran kelompok bukan makanannya. Secara rata-rata presentase jumlah pengeluaran perkapita kelompok makanan lebih besar dari kelompok non-makanan. Proporsinya 50.90 persen dibanding 49.10 persen masing-masing untuk kelompok makanan dibanding kelompok non makanan.

Pengeluaran konsumsi kelompok makanan masih didominasi oleh makanan dan minuman jadi dengan presentase 10.34 persen. Sedangkan kelompok non makanan didominasi oleh perumahan dan fasilitas rumah tangga dengan presentase 21.91 persen.

DESCRIPTION

One indicator of the welfare of the population is obtained from the level of income. The approach to measuring community income is approached with the concept of population expenditure.

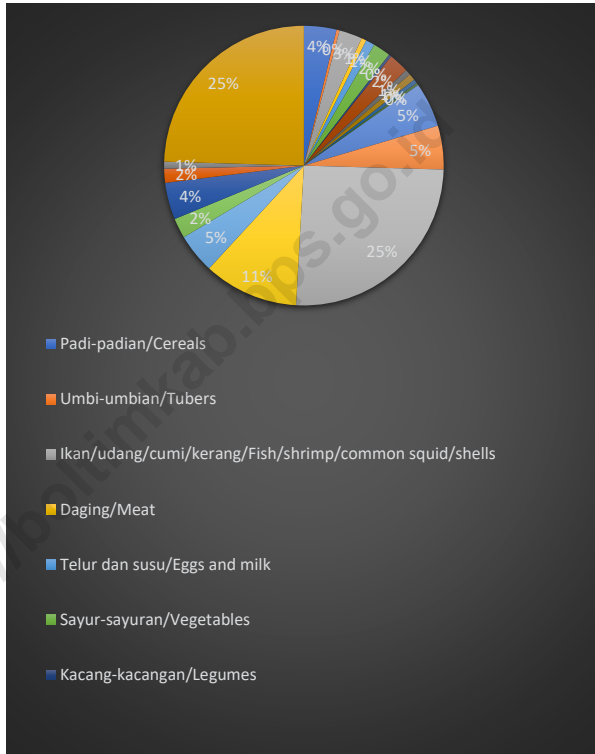
The average per capita expenditure of Bolaang Mongondow Timur Regency for food and non-food per month is around 1.15 million rupiah per month.

Household expenditure is differentiated according to food and non-food groups. The higher a person's income, the higher the group's non-food expenditure tends to be. On average, the percentage of total expenditure per capita of the food group is greater than that of the non-food group. The proportion is 50.90 percent compared to 49.10 percent respectively for the food group compared to the non-food group.

Food and beverage consumption expenditure is still dominated by food and beverages with a percentage of 10.34 percent. Meanwhile, the non-food group was dominated by housing and household facilities with a percentage of 21.91 percent.

Gambar 10.1
Figures

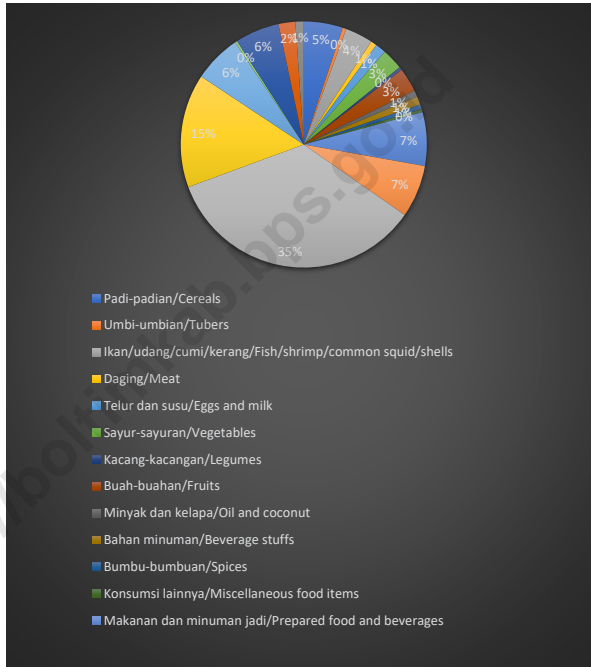
Rata-Rata Pengeluaran per Kapita Sebulan menurut Kelompok Komoditas (rupiah) , 2020
Average Monthly Per Capita Expenditure by Commodity Group (rupiah), 2020



Catatan/Note: ...
 Sumber/Source: BPS, Survei Sosial Ekonomi Nasional (Susenas) Maret/BPS-Statistics Indonesia, National Socioeconomic Survey March

Gambar 10.2
Figures

Persentase Pengeluaran per Kapita Sebulan menurut Kelompok Komoditas (rupiah) , 2020
Average Monthly Per Capita Expenditure by Commodity Group (rupiah), 2020



Catatan/Note: ...
 Sumber/Source: BPS, Survei Sosial Ekonomi Nasional (Susenas) Maret/BPS-Statistics Indonesia, National Socioeconomic Survey March

Tabel
Table 10.1

Rata-rata Pengeluaran per Kapita Sebulan Menurut Kelompok Komoditas (rupiah) di Kabupaten Bolaang Mongondow Timur, 2019 dan 2020
Monthly Average Expenditure per Capita by Commodity Group (rupiahs) in East Bolaang Mongondow Regency, 2019 and 2020

Kelompok Komoditas/Commodity Group	2019	2020
(1)	(2)	(3)
Makanan/Food		
Padi-padian/ <i>Cereals</i>	79919	86 856
Umbi-umbian/ <i>Tubers</i>	6770	8 217
Ikan/udang/cumi/kerang/ <i>Fish/shrimp/common squid/shells</i>	50911	61 746
Daging/ <i>Meat</i>	12276	13 169
Telur dan susu/ <i>Eggs and milk</i>	24535	24 059
Sayur-sayuran/ <i>Vegetables</i>	39559	46 894
Kacang-kacangan/ <i>Legumes</i>	7121	7 227
Buah-buahan/ <i>Fruits</i>	40825	53 619
Minyak dan kelapa/ <i>Oil and coconut</i>	12656	14 416
Bahan minuman/ <i>Beverage stuffs</i>	15847	18 398
Bumbu-bumbuan/ <i>Spices</i>	8365	10 693
Konsumsi lainnya/ <i>Miscellaneous food items</i>	6188	6 595
Makanan dan minuman jadi/ <i>Prepared food and beverages</i>	105119	119 509
Rokok/ <i>Cigarettes</i>	88866	116 799
Jumlah makanan/Total food	498957	588 197
Bukan makanan/Non-food		
Perumahan dan fasilitas rumah tangga/ <i>Housing and household facilities</i>	218764	253 194
Aneka komoditas dan jasa/ <i>Goods and services</i>	105820	105 999
Pakaian, alas kaki, dan tutup kepala/ <i>Clothing, footwear, and headgear</i>	45683	53 640
Komoditas tahan lama/ <i>Durable goods</i>	66143	98 554**
Pajak, pungutan, dan asuransi/ <i>Taxes and insurance</i>	36899	37 519
Keperluan pesta dan upacara/kenduri/ <i>Parties and ceremonies</i>	14329	18 473
Jumlah bukan makanan/Total non-food	487637	567 379
Jumlah/Total	986594	1 155 576

Catatan/Note: **) RSE > 25% tetapi ≤50% perlu hati-hati jika ingin digunakan

Sumber/Source: .BPS, Survei Sosial Ekonomi Nasional Maret/BPS-Statistics Indonesia, March National Socioeconomic Survey

Tabel
Table 10.2

Persentase Pengeluaran per Kapita Sebulan Menurut Kelompok Komoditas di Kabupaten Bolaang Mongondow Timur, 2019 dan 2020
Percentage of Monthly Expenditure per Capita by Commodity Group in East Bolaang Mongondow Regency, 2019 and 2020

Kelompok Komoditas/Commodity Group	2019	2020
(1)	(2)	(3)
Makanan/Food		
Padi-padian/ <i>Cereals</i>	8.10	7.52
Umbi-umbian/ <i>Tubers</i>	0.69	0.71
Ikan/udang/cumi/kerang/ <i>Fish/shrimp/common squid/shells</i>	5.16	5.34
Daging/ <i>Meat</i>	1.24	1.14
Telur dan susu/ <i>Eggs and milk</i>	2.49	2.08
Sayur-sayuran/ <i>Vegetables</i>	4.01	4.06
Kacang-kacangan/ <i>Legumes</i>	0.72	0.63
Buah-buahan/ <i>Fruits</i>	4.14	4.64
Minyak dan kelapa/ <i>Oil and coconut</i>	1.28	1.25
Bahan minuman/ <i>Beverage stuffs</i>	1.61	1.59
Bumbu-bumbuan/ <i>Spices</i>	0.85	0.93
Konsumsi lainnya/ <i>Miscellaneous food items</i>	0.63	0.57
Makanan dan minuman jadi/ <i>Prepared food and beverages</i>	10.65	10.34
Rokok/ <i>Cigarettes</i>	9.01	10.11
Jumlah makanan/Total food	50.57	50.90
Bukan makanan/Non-food		
Perumahan dan fasilitas rumah tangga/ <i>Housing and household facilities</i>	22.17	21.91
Aneka komoditas dan jasa/ <i>Goods and services</i>	10.73	9.17
Pakaian, alas kaki, dan tutup kepala/ <i>Clothing, footwear, and headgear</i>	4.63	0.46
Komoditas tahan lama/ <i>Durable goods</i>	6.70	8.53
Pajak, pungutan, dan asuransi/ <i>Taxes and insurance</i>	3.74	3.25
Keperluan pesta dan upacara/kenduri/ <i>Parties and ceremonies</i>	1.45	1.60
Jumlah bukan makanan/Total non-food	49.43	49.10
Jumlah/Total	100.00	100.00

Catatan/Note: ...

Sumber/Source: BPS, Survei Sosial Ekonomi Nasional (Susenas) Maret/BPS-Statistics Indonesia, National Socioeconomic Survey March

Tabel
Table 10.3

Persentase Penduduk Menurut Golongan Pengeluaran Per Kapita Sebulan di Kabupaten Bolaang Mongondow Timur, 2020
Percentage of Population by Per Capita Spending Group a Month in East Bolaang Mongondow Regency, 2020

Golongan Pengeluaran <i>Spending Group</i> (Rp)	Persentase Penduduk <i>Percentage of Population</i>
(1)	(2)
< 150 000	.00%
150 000–199 999	.00%
200 000–299 999	.46%
300 000–499 999	13.08%
500 000–749 999	20.99%
750 000–999 999	21.45%
1 000 000–1 499 999	22.39%
> 1 500 000	21.64%
Jumlah/Total	100.00%

Catatan/Note:

Sumber/Source: BPS, Survei Sosial Ekonomi Nasional (Susenas) Maret/BPS-Statistics Indonesia, National Socioeconomic Survey March

Tabel 10.4
Table

Pengeluaran Perkapita Sebulan Penduduk Bolaang Mongondow Timur Menurut Kelompok Komoditas, 2020
Per Capita Monthly Expenditure of Bolaang Mongondow Timur Population by Commodity Group, 2020

Kelompok Komoditas <i>Comodity Group</i>	Kelompok Pengeluaran			Total Pengeluaran <i>Total Expenditure</i>
	40 Persen Kebawah	40 Persen Tengah	20 Persen Teratas	
(1)	(2)	(3)	(4)	(5)
Padi-padian	65 835	93 415	115 708	86 856
Umbi-umbian	4 382	9 241	13 831	8 217
Ikan/udang/ cumi/kerang	31 997	69 565	105 508	61 746
Daging	4 117**	9 454**	38 704	13 169
Telur dan susu	13 846	24 300	43 983	24 059
Sayur-sayuran	26 472	52 628	76 200	46 894
Kacang-kacangan	4 431	7 883	11 498	7 227
Buah-buahan	23 304	57 560	106 288	53 619
Minyak dan kelapa	8 866	15 843	22 646	14 416
Bahan minuman	12 639	18 847	29 008	18 398
Bumbu-bumbuan	5 476	11 803	18 891	10 693
Konsumsi lainnya	4 116	7 410	9 915	6 595
Makanan dan minuman jadi	62 415	128 477	215 604	119 509
Rokok dan tembakau	73 856	123 664	188 836	116 799
Jumlah Makanan	341 753	630 088	996 619	588 197
Perumahan dan fasilitas rumah tangga	116 870	239 001	554 042	253 194
Aneka barang dan jasa	54 086	97 137	227 498	105 999
Pakaian, alas kaki, dan tutup kepala	24 344	50 297	118 882	53 640
Barang tahan lama	8 871	29 851	415 508**	98 554**
Pajak, pungutan, dan asuransi	25 574	35 019	66 399	37 519
Keperluan pesta dan upacara/kenduri	6 759**	14 349	50 150**	18 473
Jumlah Bukan Makanan	236 504	465 656	1 432 478	567 379
Jumlah / Total	578 258	1 095 744	2 429 098	1 155 576

Catatan/Note: ***) RSE > 25% tetapi ≤50% perlu hati-hati jika ingin digunakan

Sumber/Source: .BPS, Survei Sosial Ekonomi Nasional Maret/BPS-Statistics Indonesia, March National Socioeconomic Survey

Tabel 10.5 Rata-Rata Konsumsi Kalori per Kapita Sehari menurut Kelompok Komoditas Makanan (Kcal), 2020
Table 10.5 Average Daily Calorie Consumption per Capita by Food Commodity Group (Kcal), 2020

Kelompok Komoditas Comodity Group	Kelompok Pengeluaran			Total Pengeluaran Total Expenditure
	40 Persen Kebawah	40 Persen Tengah	20 Persen Teratas	
(1)	(2)	(3)	(4)	(5)
Padi-padian	952.17	1 099.45	1 187.70	1 058.27
Umbi-umbian	31.73	47.58	75.44	46.82
Ikan/udang/ cumi/kerang	58.25	92.05	116.47	83.43
Daging	13.03**	23.12	68.42	28.15
Telur dan susu	26.41	37.15	76.16	40.66
Sayur-sayuran	30.80	55.63	65.45	47.67
Kacang-kacangan	20.45	29.86	40.08	28.14
Buah-buahan	55.62	72.43	115.05	74.24
Minyak dan kelapa	250.45	334.08	423.82	318.62
Bahan minuman	85.13	113.49	156.80	110.82
Bumbu-bumbuan	6.04	9.77	14.40	9.20
Konsumsi lainnya	23.50	37.24	45.87	33.48
Makanan dan minuman jadi	288.33	350.90	451.15	345.95
Rokok dan tembakau	-	-	-	-
Jumlah / Total	1 841.91	2 302.73	2 836.81	2 225.44

Catatan/Note: ** RSE > 25% tetapi ≤ 50% perlu hati-hati jika ingin digunakan

Sumber/Source: .BPS, Survei Sosial Ekonomi Nasional Maret/BPS-Statistics Indonesia, March National Socioeconomic Survey

Tabel 10.6
Table

Rata-Rata Konsumsi Protein per Kapita Sehari menurut Kelompok Komoditas Makanan (Kcal), 2020
Average Daily Protein Consumption per Capita by Food Commodity Group (Kcal), 2020

Kelompok Komoditas <i>Comodity Group</i>	Kelompok Pengeluaran			Total Pengeluaran <i>Total Expenditure</i>
	40 Persen Kebawah	40 Persen Tengah	20 Persen Teratas	
(1)	(2)	(3)	(4)	(5)
Padi-padian	22.37	25.90	27.98	24.91
Umbi-umbian	0.35	0.50	0.66	0.47
Ikan/udang/ cumi/kerang	9.68	15.83	20.43	14.30
Daging	0.67**	1.15	3.80	1.49
Telur dan susu	1.51	2.09	3.98	2.24
Sayur-sayuran	1.96	3.55	3.92	2.99
Kacang-kacangan	2.17	3.18	4.24	2.99
Buah-buahan	0.74	1.02	1.63	1.03
Minyak dan kelapa	0.22	0.48	0.61**	0.40
Bahan minuman	0.79	1.10	1.51	1.06
Bumbu-bumbuan	0.20	0.33	0.50	0.31
Konsumsi lainnya	0.50	0.75	0.90	0.68
Makanan dan minuman jadi	8.44	11.32	15.47	11.00
Rokok dan tembakau	-	-	-	-
Jumlah / Total	49.62	67.20	85.63	63.86


Catatan/Note: **) RSE > 25% tetapi ≤50% perlu hati-hati jika ingin digunakan

Sumber/Source: .BPS, Survei Sosial Ekonomi Nasional Maret/BPS-Statistics Indonesia, March National Socioeconomic Survey

11

PERDAGANGAN
TRADE

TERDAPAT 3.061
PEDAGANG
DI BOLTIM



PENJELASAN TEKNIS

1. Sistem pencatatan Statistik Ekspor dan Impor adalah "General Trade" dengan wilayah pencatatan meliputi seluruh wilayah kepabeanan Indonesia
2. Pengesahan dokumen kepabeanan ekspor dan impor dilakukan oleh Bea dan Cukai berdasarkan Persetujuan Muat/Bongkar Barang
3. Data ekspor berasal dari dokumen kepabeanan BC 3 0 atau yang disebut dokumen Pemberitahuan Ekspor Barang (PEB) yang diisi oleh eksportir
4. Data impor berasal dari dokumen kepabeanan BC 2 0 atau yang disebut dokumen Pemberitahuan Impor Barang (PIB), Pemberitahuan Impor Barang Khusus (PIBK), Pemberitahuan Pabean Free Trade Zone (PPFTZ) dan dokumen kepabeanan BC 2 3 yang mencatat impor barang dari Luar Negeri ke Kawasan Berikat
5. Barang-barang yang dikirim ke luar negeri untuk diolah dicatat sebagai ekspor, sedangkan hasil olahan yang dikembalikan ke Indonesia dicatat sebagai impor
6. Barang-barang luar negeri yang diolah di dalam negeri dicatat sebagai barang impor meskipun barang olahan tersebut akan kembali ke luar negeri
7. Barang-barang yang tidak dicakup dalam pencatatan:
 - a. Pakaian dan barang-

TECHNICAL NOTES

1. *The recording of export and import statistics is based on General Trade System covering all Indonesian customs areas*
2. *The legalization of customs export and import documents is conducted by the Customs and Excise Office*
3. *The export data are compiled based on customs export documents BC 3 0 or known as Export Declarations (PEB), filled by exporters*
4. *The import data are compiled based on customs import documents BC 2 0 or known as Import Declarations Form (PIB), Import Declarations Form for Special Commodity (PIBK), Customs Declaration Form for Free Trade Zone (PPFTZ), and customs import documents BC 2 3 which records import goods from foreign country to Bounded Zones Area*
5. *Goods send abroad for processing purposes are recorded as export while its product sent to Indonesia are recorded as import*
6. *Foreign goods processed in Indonesia are still recorded as imports although the products will be sent to abroad*
7. *The following goods are not included in the statistics:*
 - a. *Clothings and passengers' jewelry*
 - b. *Luggage of passengers for own use, except refrigerators, television sets, etc*
 - c. *Goods imported/exported for the use of foreign representative*

- barang perhiasan penumpang
 b Barang-barang bawaan penumpang dari/ke luar negeri untuk dipakai sendiri, kecuali lemari es, pesawat televisi, dan sebagainya
 c Barang-barang untuk keperluan perwakilan kedutaan suatu negara
 d Barang-barang ekspedisi dan ekshibisi atau pameran
 e Barang-barang untuk militer yang diimpor langsung oleh angkatan bersenjata
 f Pembungkus/ peti kemas untuk diisi kembali
 g Uang dan surat-surat berharga
 h Barang-barang contoh
8. Sistem pengolahan dokumen impor/ekspor Indonesia adalah sistem "Carry Over" yaitu dokumen ditunggu selama satu bulan, setelah bulan berjalan, dokumen-dokumen yang terlambat akan diolah pada bulan berikutnya. Dengan demikian dokumen bulan-bulan sebelumnya yang terlambat diterima dan masuk pada bulan berjalan, diperlakukan sebagai dokumen bulan pengolahan
 9. Pelabuhan Muat adalah pelabuhan darimana barang diangkut ke luar negeri atau diekspor
 10. Negara tujuan adalah negara tujuan akhir untuk barang ekspor yang dikirim ke luar negeri
 11. Jenis komoditi adalah barang ekspor yang dicatat sesuai kode *c o u n t r i e s / e m b a s s i e s*
d Goods for expeditions, and shows or exhibitions
e Military goods directly imported by the Armed Forces
f Packings/containerstoberefilled
g Bank notes and securities
h Sample goods
8. *The carry-over system is used in processing Indonesian export and import documents Documents are processed one month after the current month, while those received later will be processed for the succeeding month This means previous documents received in the current month will be treated as processed documents*
 9. *Port of loading is port where the goods are transported out of the country or exported*
 10. *Country of destination is country that is known to export goods sent abroad*
 11. *Type commodity is exported goods recorded based on Harmonized System (HS) code*

Harmonized System (HS)

<https://boltimkab.bps.go.id>

<https://boltimkab.bps.go.id>

ULASAN

Pada Bolaang Mongondow Timur, terdapat 3.061 pedagang terbagi dalam 7 kecamatan. Pada kecamatan Nuangan, terdapat 411 pedagang, pada Motongkad 185 pedagang, Tutuyan sebanyak 359 pedagang, Kotabunan sebanyak 650, Modayag sebanyak 677 Pedagang, Mooat sebanyak 136 Pedagang, dan Modayag Barat 643 pedagang.

Serta di Kabupaten Bolaang Mongondow Timur terdapat 7 Pasar. Yaitu terdapat satu pada Nuangan, Motongkad dan tutuyan. Serta terdapat masing-masing 2 pada Kotabunan dan Modayag.

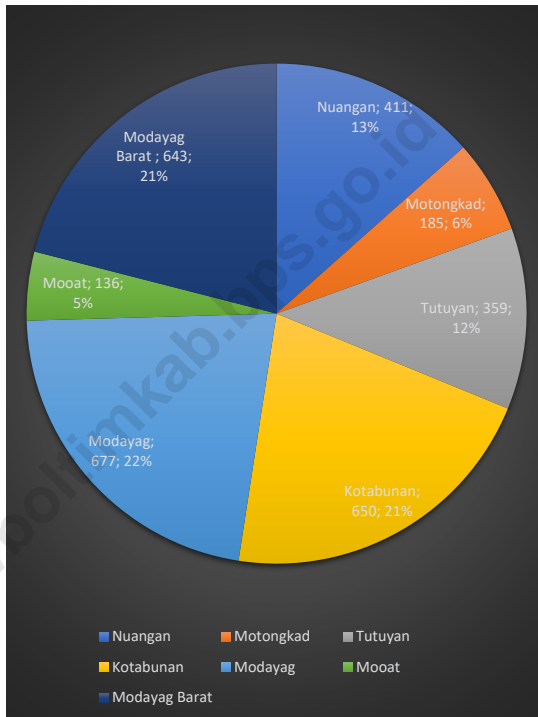
DESCRIPTION

In Bolaang Mongondow Timur, there are 3,061 traders divided into 7 districts. In Nuangan sub-district, there are 411 traders, 185 traders in Motongkad, 359 in Tutuyan, 650 in Kotabunan, 677 for Modayag, 136 for Mooat, and 643 in West Modayag.

And in East Bolaang Mongondow Regency there are 7 markets. Namely there is one in Nuangan, Motongkad and Tutuyan. And there are 2 each in Kotabunan and Modayag.

Gambar 11.1
Figures

Jumlah Pedagang menurut Kecamatan di Bolaang Mongondow Timur, 2020
Number of Traders by District in Bolaang Mongondow Timur, 2020

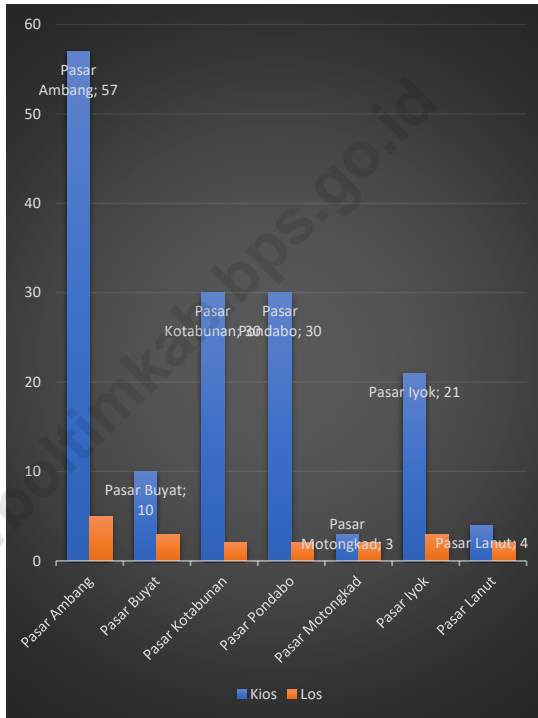


Catatan/Note:

Sumber/Source: Dinas Perdagangan Kabupaten Bolaang Mongondow Timur

Gambar 11.2
Figures

Jumlah Kios dan Los pada Pasar di Kabupaten Bolaang Mongondow Timur, 2020
Number of Kiosks and Los in Markets in Bolaang Mongondow Timur Regency, 2020



Catatan/Note:

Sumber/Source: Dinas Perdagangan Kabupaten Bolaang Mongondow Timur

11.1 PERDAGANGAN TRADE

Tabel 11.1.1 **Jumlah Sarana Perdagangan Menurut Pasar Inpres di Kabupaten Bolaang Mongondow Timur, 2017–2020**
Table 11.1.1 **Number of Trading Facilities by Type of Facility in East Bolaang Mongondow Regency, 2017–2020**

Nama Pasar Market's Name	Kecamatan Subdistrict	Jumlah Pasar Number of Market	Jumlah	
			Kios	Los
(1)	(2)	(3)	(4)	(5)
Pasar Ambang	Modayag	1	57	5
Pasar Buyat	Kotabunan	1	10	3
Pasar Kotabunan	Kotabunan	1	30	2
Pasar Pondabo	Tutuyan	1	30	2
Pasar Motongkad	Motongkad	1	3	2
Pasar Iyok	Nuangan	1	21	3
Pasar Lanut	Modayag	1	4	2

Catatan/Note:

Sumber/Source: Dinas Perdagangan Kabupaten Bolaang Mongondow Timur

Tabel 11.1.2 Jumlah Pedagang menurut Kecamatan di Kabupaten Bolaang Mongondow Timur, 2020
Table *Number of Traders by District in Bolaang Mongondow Timur Regency, 2020*

Kecamatan Subdistrict	Jumlah Pedagang Number of Merchants	Jumlah Pasar Number of Market
(1)	(2)	(3)
Nuangan	411	1
Motongkad	185	1
Tutuyan	359	1
Kotabunan	650	2
Modayag	677	2
Mooat	136	-
Modayag Barat	643	-
Bolaang Mongondow Timur	3 061	7

Catatan/Note:

Sumber/Source: Dinas Perdagangan Kabupaten Bolaang Mongondow Timur

12

**SISTEM NERACA REGIONAL
SYSTEM OF REGIONAL ACCOUNTS**

**TERDAPAT 3.061
PEDAGANG
DI BOLTIM**



PENJELASAN TEKNIS

1. Produk Domestik Regional Bruto pada tingkat nasional serta Produk Domestik Regional Bruto (PDRB) pada tingkat regional (Kabupaten Bolaang Mongondow Timur) menggambarkan kemampuan suatu wilayah untuk menciptakan nilai tambah pada suatu waktu tertentu Untuk menyusun PDB maupun PDRB digunakan 2 pendekatan, yaitu lapangan usaha dan pengeluaran Keduanya menyajikan komposisi data nilai tambah dirinci menurut sumber kegiatan ekonomi (lapangan usaha) dan menurut komponen penggunaannya PDB maupun PDRB dari sisi lapangan usaha merupakan penjumlahan seluruh komponen nilai tambah bruto yang mampu diciptakan oleh sektor-sektor ekonomi atas berbagai aktivitas produksinya Sedangkan dari sisi pengeluaran menjelaskan tentang penggunaan dari nilai tambah tersebut
2. PDRB menurut lapangan usaha mengalami perubahan klasifikasi dari 9 lapangan usaha menjadi 17 lapangan usaha PDRB menurut lapangan usaha dirinci menurut total nilai tambah dari seluruh sektor ekonomi yang mencakup lapangan usaha Pertanian, Kehutanan, dan Perikanan; Pertambangan dan Penggalian; Industri Pengolahan; Pengadaan

TECHNICAL NOTES

1. *The basic measure of the value added arising from economic activity is known as Gross Domestic Regional Product at the national level and Gross Regional Domestic Regional Product (GRDP) at the regional level (provinces/regencies/municipalities) To compile these statistics, two approaches have been used, i e "production approach" and "expenditure approach" The first approach is to measure value added produced by various kinds of economic activities, while the second approach is to measure final uses of the country's output In other words, GDP/GRDP is the sum of total value added produced by all economic industries (activities) and the way of using it*
2. *GRDP by industry classification changes from 9 sectors to 17 industries GDP by industry is classified by types of economic activities such as Agriculture, Forestry and Fishing; Mining and Quarrying; Manufacturing; Electricity and Gas; Water supply, Sewerage, Waste Management and Remediation Activities; Construction; Wholesale and Retail Trade; Repair of Motor Vehicles and Motorcycles; Transportation and Storage; Accommodation and Food Service Activities; Information and Communication; Financial and Insurance Activities; Real Estate Activities; Business Activities;*

- Listrik dan Gas; Pengadaan Air, Pengelolaan Sampah, Limbah dan Daur Ulang; Konstruksi; Perdagangan Besar dan Eceran, Reparasi Mobil dan Sepeda Motor; Transportasi dan Pergudangan; Penyediaan Akomodasi dan Makan Minum; Informasi dan Komunikasi; Jasa Keuangan dan Asuransi; Real Estat; Jasa Perusahaan; Administrasi Pemerintahan, Pertahanan dan Jaminan Sosial Wajib; Jasa Pendidikan; Jasa Kesehatan dan Kegiatan Sosial; dan Jasa lainnya
3. PDRB menurut pengeluaran mengalami perubahan klasifikasi dimana pengeluaran konsumsi Lembaga Non Profit yang Melayani Rumah Tangga (LNPR) yang sebelumnya termasuk bagian dari pengeluaran konsumsi rumah tangga menjadi komponen terpisah Sehingga klasifikasi PDRB menurut pengeluaran dirinci menjadi 7 komponen yaitu komponen pengeluaran konsumsi rumah tangga, pengeluaran konsumsi LNPR, pengeluaran konsumsi pemerintah, pembentukan modal tetap bruto, perubahan inventori, ekspor barang dan jasa, dan impor barang dan jasa
 4. Produk Domestik Regional Bruto maupun agregat turunannya disajikan dalam 2 (dua) versi penilaian, yaitu atas dasar "harga berlaku" dan atas dasar "harga konstan" Disebut sebagai harga
 - Public Administration; Defence and Compulsory Social Security; Education; Human Health and Social Work Activities; and Other Services Activities
 3. *GRDP by expenditure classification changes where consumption expenditure Non-profit Institutions Serving Households (NPISH) previously included as part of household consumption expenditure is taken out into separate component So that, GDP by type of expenditures is classified into: household consumption expenditure, NPISH consumption expenditure, government consumption expenditure, gross fixed capital formation, changes in inventories, exports of goods and services, and imports of goods and services.*
 4. *GDP and its aggregations are presented in two forms: at current market prices and at constant base year market prices In presenting current market prices, all aggregates are valued at current market prices, while base year constant market prices are shown by valuing all aggregates at fixed base year prices Year of 2011 is used as the base year in this publication.*
 5. *Growth rate of Gross Domestic Regional Product is derived from GDP at constant market prices It is obtained by subtracting the value of GDP year n with the value of GDP year n-1, divided by the value of GDP year n-1 then multiplied*

berlaku karena seluruh agregat dinilai dengan menggunakan harga pada tahun berjalan, sedangkan harga konstan penilaiannya didasarkan kepada harga satu tahun dasar tertentu, dalam publikasi ini digunakan harga tahun 2011.

5. Laju pertumbuhan Produk Domestik Regional Bruto diperoleh dari perhitungan PDB atas dasar harga konstan. Diperoleh dengan cara mengurangi nilai PDB pada tahun ke-n terhadap nilai pada tahun ke n-1 (tahun sebelumnya), dibagi dengan nilai pada tahun ke n-1, dikalikan dengan 100 persen. Laju pertumbuhan menunjukkan perkembangan agregat pendapatan dari satu waktu tertentu terhadap waktu sebelumnya.

by 100 percent The growth rate of GDP explains the income growth during the given period.

<https://boltimkab.bps.go.id>

ULASAN

PDRB Atas Dasar Harga Berlaku di Kabupaten Bolaang Mongondow Timur pada tahun 2019 senilai 16,30 triliun Rupiah, mengalami kenaikan dibanding tahun 2018 yang senilai 15,16 triliun Rupiah. Sedangkan PDRB Atas Dasar Harga Konstan tahun 2019 senilai 11,18 triliun Rupiah, dan tahun 2018 senilai 10,73 triliun rupiah.

Distribusi PDRB terbesar menurut lapangan usaha berturut-turut di Kabupaten Bolaang Mongondow Timur pada tahun 2019 adalah Industri Pengolahan 30,48 persen, Pertanian, kehutanan dan perikanan 21,01 persen, dan transportasi dan pergudangan 15,60 persen. Kabupaten Bolaang Mongondow Timur dikenal dengan kota industri dan merupakan salah satu kota penghasil ikan terbesar di Sulawesi Utara.

Sementara distribusi PDRB terbesar menurut pengeluaran berturut-turut adalah pengeluaran rumah tangga, 39,53 persen, pembentukan modal tetap bruto, 29,76 persen dan net ekspor barang dan jasa, 19,01 persen.

Laju pertumbuhan ekonomi Kabupaten Bolaang Mongondow Timur di tahun 2019 mengalami perlambatan, yaitu 4,19 persen dibandingkan tahun 2018 sebesar 6,01 persen. Hal ini menunjukkan pada tahun 2019 terjadi penurunan pembangunan ekonomi di Kabupaten Bolaang Mongondow Timur.

DESCRIPTION

PDRB Based on Current Prices in Bitung City in 2019 was valued at 16.30 trillion Rupiah, an increase compared to 2018 which was 15.16 trillion Rupiah. Whereas the GRDP on the basis of Constant Prices in 2019 worth 11.18 trillion Rupiahs, and in 2018 worth 10.73 trillion rupiahs.

The largest distribution of GRDP by consecutive fields of business in Bitung City in 2019 was the Manufacturing Industry 30.48 percent, Agriculture, forestry and fisheries 21.01 percent, and transportation and warehousing 15.60 percent. Bitung City is known as an industrial city and is one of the biggest fish producing cities in North Sulawesi.

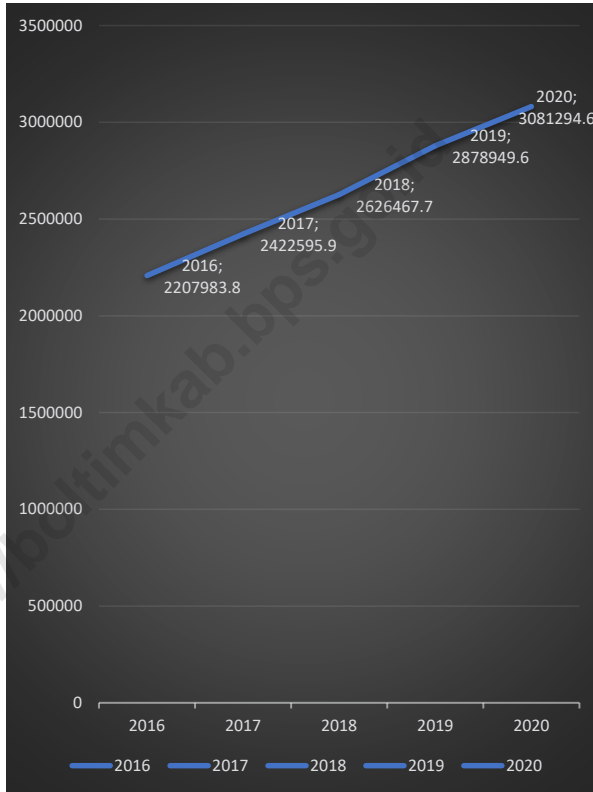
While the largest GDP distribution by consecutive expenditure was household expenditure, 39.53 percent, gross fixed capital formation, 29.76 percent and net exports of goods and services, 19.01 percent.

The rate of economic growth in Bitung City in 2019 experienced a slowdown, which was 4.19 percent compared to 2018 which was 6.01 percent. This shows that in 2019 there was a decline in economic development in the City of Bitung

<https://boltimkab.bps.go.id>

Gambar 12.1
Figures

Perkembangan Produk Domestik Regional Bruto Atas Dasar Harga Berlaku menurut Lapangan Usaha di Kabupaten Bolaang Mongongondow Timur, 2020
Development of Gross Regional Domestic Product at Current Price by Business Field in Bolaang Mongongondow Timur Regency, 2020



Catatan/Note: ...

Sumber/Source: BPS, berbagai sensus, survei dan sumber lain/BPS-Statistics Indonesia, various census, survey, and other sources

Tabel 12.1. **Produk Domestik Regional Bruto Atas Dasar Harga Berlaku Menurut Lapangan Usaha di Kabupaten Bolaang Mongondow Timur (juta rupiah), 2016–2020**
Gross Regional Domestic Product at Current Market Prices by Industry in East Bolaang Mongondow Regency (million rupiahs), 2016–2020

Lapangan Usaha/Industry	2016	2017	2018	2019	2020
(1)	(2)	(3)	(4)	(5)	(6)
A Pertanian Kehutanan dan Perikanan/ <i>Agriculture Forestry and Fishing</i>	820,088.0	868,377.9	933,879.2	1,005,239.8	1,062,969.4
B Pertambangan dan Penggalian/ <i>Mining and Quarrying</i>	697,536.3	799,152.9	868,127.5	971,547.6	1,090,389.6
C Industri Pengolahan/ <i>Manufacturing</i>	30,043.8	31,662.4	33,690.3	33,871.7	36,060.3
D Pengadaan Listrik dan Gas/ <i>Electricity and Gas</i>	764.3	888.2	914.4	969.0	1,096.2
E Pengadaan Air; Pengelolaan Sampah Limbah dan Daur Ulang/ <i>Water Supply; Sewerage Waste Management and Remediation Activities</i>	2,451.2	2,521.5	2,647.1	2,826.9	2,941.6
F Konstruksi/ <i>Construction</i>	135,627.2	152,395.1	171,967.0	188,426.0	187,469.1
G Perdagangan Besar dan Eceran; Reparasi Mobil dan Sepeda Motor/ <i>Wholesale and Retail Trade; Repair of Motor Vehicles and Motorcycles</i>	170,238.0	188,034.7	204,175.7	228,024.8	238,787.3
H Transportasi dan Pergudangan/ <i>Transportation and Storage</i>	36,366.5	40,181.3	44,496.7	48,854.9	47,104.3
I Penyediaan Akomodasi dan Makan Minum/ <i>Accommodation and Food Service Activities</i>	8,787.8	9,543.0	10,439.3	11,166.4	10,509.6
J Informasi dan Komunikasi/ <i>Information and Communication</i>	4,978.7	5,612.4	6,280.8	6,972.4	7,893.9

Lanjutan Tabel/*Continued Table* 12.1

Lapangan Usaha/ <i>Industry</i>		2016	2017	2018	2019	2020
(1)		(2)	(3)	(4)	(5)	(6)
K	Jasa Keuangan dan Asuransi/ <i>Financial and Insurance Activities</i>	10,054.4	11,628.3	12,143.5	12,750.3	13,467.4
L	Real Estat/ <i>Real Estate Activities</i>	45,355.3	49,061.2	52,533.0	56,777.9	56,834.9
M N	Jasa Perusahaan/ <i>Business Activities</i>	211.1	234.2	271.3	305.8	306.0
O	Administrasi Pemerintahan Pertahanan dan Jaminan Sosial Wajib/ <i>Public Administration and Defence; Compulsory Social Security</i>	196,383.5	210,246.1	226,253.5	245,506.2	255,049.4
P	Jasa Pendidikan/ <i>Education</i>	14,546.0	15,586.6	17,554.2	19,832.8	20,729.4
Q	Jasa Kesehatan dan Kegiatan Sosial/ <i>Human Health and Social Work Activities</i>	28,014.1	30,147.2	33,051.7	36,235.9	40,202.1
R S T U	Jasa Lainnya/ <i>Other Services Activities</i>	6,537.6	7,322.8	8,042.5	9,641.1	9,484.0
Produk Domestik Regional Bruto/<i>Gross Regional Domestic Product</i>		2,207,983.8	2,422,595.9	2,626,467.7	2,878,949.6	3,081,294.6

Catatan/*Note*: ...Sumber/*Source*: BPS, berbagai sensus, survei dan sumber lain/*BPS-Statistics Indonesia, various census, survey, and other sources*

Tabel
Table 12.2**Produk Domestik Regional Bruto Atas Dasar Harga Konstan 2010 Menurut Lapangan Usaha di Kabupaten Bolaang Mongondow Timur (juta rupiah), 2016–2020**
Gross Regional Domestic Product at 2010 Constant Market Prices by Industry in East Bolaang Mongondow Regency (million rupiahs), 2016–2020

Lapangan Usaha/Industry		2016	2017	2018	2019	2020
(1)		(2)	(3)	(4)	(5)	(6)
A	Pertanian, Kehutanan, dan Perikanan/ <i>Agriculture, Forestry, and Fishing</i>	560,786.1	588,867.5	621,746.6	652,579.7	684,417.5
B	Pertambangan dan Penggalian/ <i>Mining and Quarrying</i>	505,839.9	530,407.1	543,683.6	557,422.0	517,452.4
C	Industri Pengolahan/ <i>Manufacturing</i>	24,225.3	24,982.5	26,029.4	25,864.1	26,989.5
D	Pengadaan Listrik dan Gas/ <i>Electricity and Gas</i>	878.2	910.4	930.3	972.1	1,052.4
E	Pengadaan Air; Pengelolaan Sampah, Limbah, dan Daur Ulang/ <i>Water Supply; Sewerage, Waste Management, and Remediation Activities</i>	1,895.3	1,907.1	1,976.1	2,082.8	2,158.4
F	Konstruksi/ <i>Construction</i>	128,768.9	140,695.1	152,182.3	161,607.4	160,592.7
G	Perdagangan Besar dan Eceran; Reparasi Mobil dan Sepeda Motor/ <i>Wholesale and Retail Trade; Repair of Motor Vehicles and Motorcycles</i>	141,704.2	152,504.3	163,326.8	176,892.0	180,715.8
H	Transportasi dan Pergudangan/ <i>Transportation and Storage</i>	25,522.9	27,698.8	29,845.4	32,179.6	30,347.7
I	Penyediaan Akomodasi dan Makan Minum/ <i>Accommodation and Food Service Activities</i>	6,509.8	6,939.3	7,543.0	8,017.1	7,695.5
J	Informasi dan Komunikasi/ <i>Information and Communication</i>	4,448.3	4,817.4	5,282.5	5,753.7	6,801.2

Lanjutan Tabel/*Continued Table 12.2*

Lapangan Usaha/Industry		2016	2017	2018	2019	2020
(1)		(2)	(3)	(4)	(5)	(6)
K	Jasa Keuangan dan Asuransi/ <i>Financial and Insurance Activities</i>	7,979.1	8,747.8	8,905.8	9,226.4	9,717.5
L	Real Estat/ <i>Real Estate Activities</i>	36,448.2	38,992.2	41,079.2	43,683.6	43,327.7
M,N	Jasa Perusahaan/ <i>Business Activities</i>	157.2	172.0	187.7	204.9	198.3
O	Administrasi Pemerintahan, Pertahanan, dan Jaminan Sosial Wajib/ <i>Public Administration and Defence; Compulsory Social Security</i>	129,907.7	136,959.2	144,875.5	153,002.6	158,433.8
P	Jasa Pendidikan/ <i>Education</i>	10,263.1	10,971.2	12,060.8	13,300.7	13,823.4
Q	Jasa Kesehatan dan Kegiatan Sosial/ <i>Human Health and Social Work Activities</i>	23,353.0	24,807.9	26,750.9	28,846.1	31,427.9
R,S,T,U	Jasa Lainnya/ <i>Other Services Activities</i>	5,126.4	5,622.2	5,980.9	6,834.9	6,630.8
Produk Domestik Regional Bruto/Gross Regional Domestic Product		1,613,813.5	1,706,002.1	1,792,386.9	1,878,469.8	1,881,782.4

Catatan/Note: ...

Sumber/Source: BPS, berbagai sensus, survei dan sumber lain/*BPS-Statistics Indonesia, various census, survey, and other sources*

Tabel
Table 12.3

Distribusi Persentase Produk Domestik Regional Bruto Atas Dasar Harga Berlaku Menurut Lapangan Usaha di Kabupaten Bolaang Mongondow Timur, 2016–2020
Percentage Distribution of Gross Regional Domestic Product at Current Market Prices by Industry in East Bolaang Mongondow Regency, 2016–2020

Lapangan Usaha/Industry	2016	2017	2018	2019	2020
(1)	(2)	(3)	(4)	(5)	(6)
A Pertanian, Kehutanan, dan Perikanan/ <i>Agriculture, Forestry, and Fishing</i>	37.14	35.84	35.56	34.92	34.50
B Pertambangan dan Penggalian/ <i>Mining and Quarrying</i>	31.59	32.99	33.05	33.75	35.39
C Industri Pengolahan/ <i>Manufacturing</i>	1.36	1.31	1.28	1.18	1.17
D Pengadaan Listrik dan Gas/ <i>Electricity and Gas</i>	0.03	0.04	0.03	0.03	0.04
E Pengadaan Air; Pengelolaan Sampah, Limbah, dan Daur Ulang/ <i>Water Supply; Sewerage, Waste Management, and Remediation Activities</i>	0.11	0.10	0.10	0.10	0.10
F Konstruksi/ <i>Construction</i>	6.14	6.29	6.55	6.54	6.08
G Perdagangan Besar dan Eceran; Reparasi Mobil dan Sepeda Motor/ <i>Wholesale and Retail Trade; Repair of Motor Vehicles and Motorcycles</i>	7.71	7.76	7.77	7.92	7.75
H Transportasi dan Pergudangan/ <i>Transportation and Storage</i>	1.65	1.66	1.69	1.70	1.53
I Penyediaan Akomodasi dan Makan Minum/ <i>Accommodation and Food Service Activities</i>	0.40	0.39	0.40	0.39	0.34
J Informasi dan Komunikasi/ <i>Information and Communication</i>	0.23	0.23	0.24	0.24	0.26
K Jasa Keuangan dan Asuransi/ <i>Financial and Insurance Activities</i>	0.46	0.48	0.46	0.44	0.44

Lanjutan Tabel/*Continued Table* 12.3

Lapangan Usaha/ <i>Industry</i>		2016	2017	2018	2019	2020
(1)		(2)	(3)	(4)	(5)	(6)
L	Real Estat/ <i>Real Estate Activities</i>	2.05	2.03	2.00	1.97	1.84
M,N	Jasa Perusahaan/ <i>Business Activities</i>	0.01	0.01	0.01	0.01	0.01
O	Administrasi Pemerintahan, Pertahanan, dan Jaminan Sosial Wajib/ <i>Public Administration and Defence; Compulsory Social Security</i>	8.89	8.68	8.61	8.53	8.28
P	Jasa Pendidikan/ <i>Education</i>	0.66	0.64	0.67	0.69	0.67
Q	Jasa Kesehatan dan Kegiatan Sosial/ <i>Human Health and Social Work Activities</i>	1.27	1.24	1.26	1.26	1.30
R,S,T,U	Jasa Lainnya/ <i>Other Services Activities</i>	0.30	0.30	0.31	0.33	0.31
Produk Domestik Regional Bruto/<i>Gross Regional Domestic Product</i>		100.00	100.00	100.00	100.00	100.00

Catatan/*Note*: ...Sumber/*Source*: BPS, berbagai sensus, survei dan sumber lain/*BPS-Statistics Indonesia, various census, survey, and other sources*

Tabel
Table 12.4**Laju Pertumbuhan Produk Domestik Regional Bruto Atas Dasar Harga Konstan 2010 Menurut Lapangan Usaha di Kabupaten Bolaang Mongondow Timur (persen), 2017–2020****Growth Rate of Gross Regional Domestic Product at 2010 Constant Market Prices by Industry in East Bolaang Mongondow Regency (percent), 2017–2020**

Lapangan Usaha/Industry		2017	2018	2019	2020
(1)		(2)	(3)	(4)	(5)
A	Pertanian, Kehutanan, dan Perikanan/ <i>Agriculture, Forestry, and Fishing</i>	5.01	5.58	4.96	4.88
B	Pertambangan dan Penggalian/ <i>Mining and Quarrying</i>	4.86	2.50	2.53	-7.17
C	Industri Pengolahan/ <i>Manufacturing</i>	3.13	4.19	-0.64	4.35
D	Pengadaan Listrik dan Gas/ <i>Electricity and Gas</i>	3.67	2.18	4.50	8.26
E	Pengadaan Air; Pengelolaan Sampah, Limbah, dan Daur Ulang/ <i>Water Supply; Sewerage, Waste Management, and Remediation Activities</i>	0.62	3.62	5.40	3.63
F	Konstruksi/ <i>Construction</i>	9.26	8.16	6.19	-0.63
G	Perdagangan Besar dan Eceran; Reparasi Mobil dan Sepeda Motor/ <i>Wholesale and Retail Trade; Repair of Motor Vehicles and Motorcycles</i>	7.62	7.10	8.31	2.16
H	Transportasi dan Pergudangan/ <i>Transportation and Storage</i>	8.53	7.75	7.82	-5.69
I	Penyediaan Akomodasi dan Makan Minum/ <i>Accommodation and Food Service Activities</i>	6.60	8.70	6.29	-4.01
J	Informasi dan Komunikasi/ <i>Information and Communication</i>	8.30	9.65	8.92	18.21
K	Jasa Keuangan dan Asuransi/ <i>Financial and Insurance Activities</i>	9.63	1.81	3.60	5.32
L	Real Estat/ <i>Real Estate Activities</i>	6.98	5.35	6.34	-0.81
M,N	Jasa Perusahaan/ <i>Business Activities</i>	9.38	9.14	9.14	-3.20

Lanjutan Tabel/*Continued Table* 12.4

Lapangan Usaha/Industry		2017	2018	2019	2020
	(1)	(2)	(3)	(4)	(5)
O	Administrasi Pemerintahan, Pertahanan, dan Jaminan Sosial Wajib/ <i>Public Administration and Defence; Compulsory Social Security</i>	5.43	5.78	5.61	3.55
P	Jasa Pendidikan/ <i>Education</i>	6.90	9.93	10.28	3.93
Q	Jasa Kesehatan dan Kegiatan Sosial/ <i>Human Health and Social Work Activities</i>	6.23	7.83	7.83	8.95
R,S,T,U	Jasa Lainnya/ <i>Other Services Activities</i>	9.67	6.38	14.28	-2.99
	Produk Domestik Regional Bruto/<i>Gross Regional Domestic Product</i>	5.71	5.06	4.80	0.18

Catatan/Note: ...

Sumber/Source: BPS, berbagai sensus, survei dan sumber lain/*BPS-Statistics Indonesia, various census, survey, and other sources*

Tabel
Table 12.5

Indeks Implisit Produk Domestik Regional Bruto Menurut Lapangan Usaha di Kabupaten Bolaang Mongondow Timur (Juta Rupiah), 2017–2020
Implicit Index of Gross Regional Domestic Product by Business Field in East Bolaang Mongondow Regency (million Rupiah), 2017-2020

Lapangan Usaha/Industry		2017	2018	2019	2020
(1)		(2)	(3)	(4)	(5)
A	Pertanian, Kehutanan, dan Perikanan/ <i>Agriculture, Forestry, and Fishing</i>	147.47	150.20	154.04	155.31
B	Pertambangan dan Penggalian/ <i>Mining and Quarrying</i>	150.67	159.68	174.29	210.72
C	Industri Pengolahan/ <i>Manufacturing</i>	126.74	129.43	130.96	133.61
D	Pengadaan Listrik dan Gas/ <i>Electricity and Gas</i>	97.56	98.30	99.68	104.16
E	Pengadaan Air; Pengelolaan Sampah, Limbah, dan Daur Ulang/ <i>Water Supply; Sewerage, Waste Management, and Remediation Activities</i>	132.22	133.96	135.73	136.29
F	Konstruksi/ <i>Construction</i>	108.32	113.00	116.59	116.74
G	Perdagangan Besar dan Eceran; Reparasi Mobil dan Sepeda Motor/ <i>Wholesale and Retail Trade; Repair of Motor Vehicles and Motorcycles</i>	123.30	125.01	128.91	132.13
H	Transportasi dan Pergudangan/ <i>Transportation and Storage</i>	145.07	149.09	151.82	155.22
I	Penyediaan Akomodasi dan Makan Minum/ <i>Accommodation and Food Service Activities</i>	137.52	138.40	139.28	136.57
J	Informasi dan Komunikasi/ <i>Information and Communication</i>	116.50	118.90	121.18	116.07
K	Jasa Keuangan dan Asuransi/ <i>Financial and Insurance Activities</i>	132.93	136.35	138.19	138.59
L	Real Estat/ <i>Real Estate Activities</i>	125.82	127.88	129.98	131.17
M,N	Jasa Perusahaan/ <i>Business Activities</i>	136.20	144.52	149.27	154.31

Lanjutan Tabel/*Continued Table* 12.5

Lapangan Usaha/Industry		2017	2018	2019	2020
	(1)	(2)	(3)	(4)	(5)
O	Administrasi Pemerintahan, Pertahanan, dan Jaminan Sosial Wajib/ <i>Public Administration and Defence; Compulsory Social Security</i>	153.51	156.17	160.46	160.98
P	Jasa Pendidikan/ <i>Education</i>	142.07	145.55	149.11	149.96
Q	Jasa Kesehatan dan Kegiatan Sosial/ <i>Human Health and Social Work Activities</i>	121.52	123.55	125.62	127.92
R,S,T,U	Jasa Lainnya/ <i>Other Services Activities</i>	130.25	134.47	141.06	143.03
Produk Domestik Regional Bruto/<i>Gross Regional Domestic Product</i>		142.00	146.53	153.26	163.74

Catatan/*Note*: ...Sumber/*Source*: BPS, berbagai sensus, survei dan sumber lain/*BPS-Statistics Indonesia, various census, survey, and other sources*

Tabel
Table 12.6

Laju Implisit Produk Domestik Regional Bruto Menurut Lapangan Usaha di Kabupaten Bolaang Mongondow Timur (Juta Rupiah), 2017–2020
Implicit Rate of Gross Regional Domestic Product by Business Field in East Bolaang Mongondow Regency (million Rupiah), 2017-2020

Lapangan Usaha/Industry		2017	2018	2019	2020
(1)		(2)	(3)	(4)	(5)
A	Pertanian, Kehutanan, dan Perikanan/ <i>Agriculture, Forestry, and Fishing</i>	0.84	1.86	2.56	0.82
B	Pertambangan dan Penggalian/ <i>Mining and Quarrying</i>	9.26	5.98	9.15	20.90
C	Industri Pengolahan/ <i>Manufacturing</i>	2.19	2.13	1.18	2.02
D	Pengadaan Listrik dan Gas/ <i>Electricity and Gas</i>	12.10	0.75	1.41	4.50
E	Pengadaan Air; Pengelolaan Sampah, Limbah, dan Daur Ulang/ <i>Water Supply; Sewerage, Waste Management, and Remediation Activities</i>	2.23	1.32	1.32	0.41
F	Konstruksi/ <i>Construction</i>	2.84	4.33	3.18	0.12
G	Perdagangan Besar dan Eceran; Reparasi Mobil dan Sepeda Motor/ <i>Wholesale and Retail Trade; Repair of Motor Vehicles and Motorcycles</i>	2.63	1.39	3.12	2.50
H	Transportasi dan Pergudangan/ <i>Transportation and Storage</i>	1.81	2.77	1.83	2.24
I	Penyediaan Akomodasi dan Makan Minum/ <i>Accommodation and Food Service Activities</i>	1.87	0.64	0.64	-1.95
J	Informasi dan Komunikasi/ <i>Information and Communication</i>	4.09	2.06	1.92	-4.22
K	Jasa Keuangan dan Asuransi/ <i>Financial and Insurance Activities</i>	5.49	2.58	1.35	0.29
L	Real Estat/ <i>Real Estate Activities</i>	1.11	1.64	1.64	0.92
M,N	Jasa Perusahaan/ <i>Business Activities</i>	1.44	6.10	3.29	3.38

Lanjutan Tabel/*Continued Table* 12.6

Lapangan Usaha/Industry		2017	2018	2019	2020
	(1)	(2)	(3)	(4)	(5)
0	Administrasi Pemerintahan, Pertahanan, dan Jaminan Sosial Wajib/ <i>Public Administration and Defence; Compulsory Social Security</i>	1.55	1.73	2.75	0.33
P	Jasa Pendidikan/ <i>Education</i>	0.24	2.45	2.45	0.57
Q	Jasa Kesehatan dan Kegiatan Sosial/ <i>Human Health and Social Work Activities</i>	1.30	1.67	1.67	1.83
R,S,T,U	Jasa Lainnya/ <i>Other Services Activities</i>	2.13	3.24	4.90	1.40
Produk Domestik Regional Bruto/<i>Gross Regional Domestic Product</i>		3.79	3.19	4.59	6.84

Catatan/Note: ...

Sumber/Source: BPS, berbagai sensus, survei dan sumber lain/*BPS-Statistics Indonesia, various census, survey, and other sources*

Tabel
Table 12.7**Produk Domestik Regional Bruto Atas Dasar Harga Berlaku Menurut Jenis Pengeluaran di Kabupaten Bolaang Mongondow Timur (juta rupiah), 2015–2019**
Gross Regional Domestic Product at Current Market Prices by Type of Expenditure in East Bolaang Mongondow Regency (million rupiahs), 2015–2019

Jenis Pengeluaran Type of Expenditure	2015	2016	2017	2018	2019
(1)	(2)	(3)	(4)	(5)	(6)
<i>Pengeluaran Konsumsi Rumah Tangga /</i> <i>Households Consumption Expenditure</i>	916 365.14	1 013 258.20	1112194.13	1 241 209.95	1 393 611.59
<i>Pengeluaran Konsumsi LNPRT /</i> <i>NPISHs Consumption Expenditure</i>	18 192.93	20 059.79	22698.35	26 438.01	29 830.97
<i>Pengeluaran Konsumsi Pemerintah /</i> <i>Government Consumption Expenditure</i>	531 445.65	576 590.49	650388.70	720 466.44	762 271.09
<i>Pembentukan Modal Tetap Bruto /</i> <i>Gross Fixed Capital Formation</i>	397 906.25	443 870.28	483728.31	539 473.98	599 640.09
<i>Perubahan Inventori /</i> <i>Changes in Inventories</i>	288.46	153.00	167.34	160.81	156.01
<i>Net Ekspor Barang dan Jasa /</i> <i>Net Export of Goods and Services</i>	54 889.17	154 052.04	153419.10	98 718.48	93 539.84
Produk Domestik Regional Bruto/Gross Regional Domestic Product	1 919 087.59	2 207 983.80	2 422 595.92	2 626 467.67	2 879 049.60

Catatan/Note: ...

Sumber/Source: BPS, berbagai sensus, survei dan sumber lain/BPS-Statistics Indonesia, various census, survey, and other sources

Tabel
Table 12.8

Produk Domestik Regional Bruto Atas Dasar Harga Konstan 2010 Menurut Jenis Pengeluaran di Kabupaten Bolaang Mongondow Timur (juta rupiah), 2015–2019
Gross Regional Domestic Product at 2010 Constant Market Prices by Type of Expenditure in East Bolaang Mongondow Regency (million rupiahs), 2015–2019

Jenis Pengeluaran Type of Expenditure	2015	2016	2017	2018	2019
(1)	(2)	(3)	(4)	(5)	(6)
<i>Pengeluaran Konsumsi Rumah Tangga / Households Consumption Expenditure</i>	730 176.54	773 190.19	811 826.78	850 549.85	895 724.53
<i>Pengeluaran Konsumsi LNPRT / NPISHs Consumption Expenditure</i>	16 279.19	16 787.83	17 812.36	19 610.28	20 877.10
<i>Pengeluaran Konsumsi Pemerintah / Government Consumption Expenditure</i>	423 080.09	436 643.86	464 194.32	495 275.98	505 775.83
<i>Pembentukan Modal Tetap Bruto / Gross Fixed Capital Formation</i>	330 935.15	349 717.44	367 122.93	386 169.92	405 238.73
<i>Perubahan Inventori / Changes in Inventories</i>	225.06	112.50	120.24	108.59	99.60
<i>Net Ekspor Barang dan Jasa / Net Export of Goods and Services</i>	27 904.31	37 361.67	44 925.51	40 882.26	55 053.97
Produk Domestik Regional Bruto/Gross Regional Domestic Product	1 528 600.34	1 613 813.50	1 706 002.12	1 792 596.87	1 882 769.77

Catatan/Note: ...

Sumber/Source: BPS, berbagai sensus, survei dan sumber lain/BPS-Statistics Indonesia, various census, survey, and other sources

13

**PERBANDINGAN ANTAR KABUPATEN/KOTA
REGENCY/MUNICIPAL COMPARISON**

**SULAWESI UTARA
MEMILIKI
13 KABUPATEN/KOTA**



PENJELASAN TEKNIS

1. Jumlah penduduk dan angka harapan hidup penduduk merupakan hasil estimasi yang merujuk pada data hasil Sensus Penduduk (SP) 2010. Estimasi tersebut memperhatikan kelahiran, kematian, dan perpindahan penduduk.
2. Laju pertumbuhan Produk Regional Domestik Bruto (PDRB) per kapita menggunakan data PDRB per kapita atas dasar harga konstan. Diperoleh dengan cara mengurangi nilai PDRB per kapita pada tahun ke-n dengan nilai pada tahun ke-n-1 (tahun sebelumnya), dibagi dengan nilai pada tahun ke-n-1, kemudian dikalikan dengan 100 persen. Laju pertumbuhan tersebut menunjukkan perkembangan agregat pendapatan per kapita penduduk dari satu waktu tertentu terhadap waktu sebelumnya (perkembangan berantai).
3. Untuk mengukur kemiskinan, BPS menggunakan konsep kemampuan memenuhi kebutuhan dasar (*basic needs approach*). Dengan pendekatan ini, kemiskinan dipandang sebagai ketidakmampuan dari sisi ekonomi untuk memenuhi kebutuhan dasar makanan dan bukan makanan yang diukur dari sisi pengeluaran. Metode yang digunakan adalah menghitung

TECHNICAL NOTES

1. *Population data and life expectancy at birth data refer to the population census - based estimation result of the 2010 Population Census. The estimates took into account the trends in fertility, mortality, and migration.*
2. *Growth rate per capita Gross Regional Domestic Product (GRDP) is derived from per capita GRDP at constant market prices. It is obtained by subtracting the value of per capita GRDP year n with the value of per capita GRDP year n-1, divide by the value of per capita GRDP year n-1 then multiplied by 100 percent. The growth rate of per capita GRDP explains the per capita income growth during the given period.*
3. *To measure poverty, BPS- Statistics Indonesia has used the concept of basic needs approach. Therefore, poverty is viewed as economic inability to fulfill food and non food basic needs which are measured by consumption/expenditure. The method used is calculating poverty line, which consists of two components, that are Food Poverty Line (FPL) and Non Food Poverty Line (NFPL). The poverty line was calculated separately for urban and rural areas.*
4. *A person whose expenditure per capita per month is below the poverty line is considered to be poor.*

- Garis Kemiskinan (GK), yang terdiri dari dua komponen, yaitu Garis Kemiskinan Makanan (GKM) dan Garis Kemiskinan Non Makanan (GKNM). Perhitungan Garis Kemiskinan dilakukan secara terpisah untuk daerah perkotaan dan perdesaan.
4. Penduduk miskin adalah penduduk yang memiliki rata-rata pengeluaran per kapita per bulan di bawah Garis Kemiskinan.
 5. Garis Kemiskinan Makanan (GKM) merupakan nilai pengeluaran kebutuhan minimum makanan yang disertakan dengan 2.100 kkalori per kapita per hari. Garis Kemiskinan Non Makanan (GKNM) adalah kebutuhan minimum untuk perumahan, sandang, pendidikan, kesehatan dan kebutuhan dasar lainnya.
 6. Indeks Pembangunan Manusia (IPM) adalah ukuran ringkas rata-rata capaian/keberhasilan dimensi utama pembangunan manusia, yaitu: umur panjang dan hidup sehat, mempunyai pengetahuan, dan memiliki standar hidup yang layak.
 7. Umur panjang dan hidup sehat digambarkan oleh angka harapan hidup saat lahir (e_0), yaitu jumlah tahun yang diharapkan dapat ditempuh oleh bayi yang baru lahir untuk hidup dengan asumsi bahwa pola angka kematian menurut umur pada saat kelahiran sama sepanjang usia bayi. Pengetahuan diukur melalui
 5. *The Food Poverty Line refers to the daily minimum requirement of 2,100 kcal per capita per day. The Non Food Poverty Line refers to the minimum requirement for household necessities for clothing, education, health and other basic individual needs.*
 6. *The Human Development Index (HDI) is a summary measure of average achievement in key dimensions of human development: a long and healthy life, being knowledgeable, and have decent standard of living*
 7. *A long and healthy life is measured by life expectancy at birth (e_0) that is defined as the number of years a newborn infant could expect to live if prevailing patterns of age-specific mortality rates at the time of birth were to stay the same throughout the infant's life. Knowledge is measured by mean years of schooling and expected years of schooling. Mean years of schooling is the average number of years education received by people ages 25 and older in their lifetime based on education attainment and older in their lifetime based on education attainment levels of the population converted into years of schooling based on theoretical durations of each level of education attended. Then, expected years of schooling is defined as the number of years schooling that a child of school entrance age can expect to receive if prevailing patterns of*

indikator rata-rata lama sekolah dan harapan lama sekolah. Rata-rata lama sekolah adalah rata-rata lamanya (tahun) penduduk usia 25 tahun ke atas dalam menjalani pendidikan formal. Harapan lama sekolah didefinisikan sebagai lamanya (tahun) sekolah yang diharapkan akan dirasakan oleh anak pada umur tertentu di masa mendatang. Standar hidup yang layak digambarkan oleh pengeluaran per kapita disesuaikan, yang ditentukan dari nilai pengeluaran per kapita dan paritas daya beli.

age-specific enrolment rates were to stay the same throughout the child's life. Decent standard of living is measured by consumption per capita indicator that is calculated using consumption per capita and purchasing power parity.

<https://boltimkab.bps.go.id>

<https://boltimkab.bps.go.id>

ULASAN

Berdasarkan data jumlah penduduk di Sulawesi Utara pada tahun 2015-2019, Kota Kotamobagu masih merupakan kabupaten/kota terbesar keempat dari 15 kabupaten/kota dengan populasi sejumlah 219.004. Urutan jumlah penduduk terbesar diraih oleh Kota Manado, disusul Kabupaten Minahasa dan Kabupaten Bolaang Mongondow.

Sementara untuk perbandingan laju pertumbuhan PDRB atas dasar harga konstan kabupaten/kota se-Sulawesi Utara, di tahun 2019 Kota Kotamobagu mengalami penurunan yang cukup signifikan yaitu 4.19 persen dan berada pada posisi terakhir laju pertumbuhan.

Untuk data kemiskinan, walaupun kemiskinan di kota Kotamobagu tahun 2019 turun menjadi 14.1 ribu penduduk, namun kabupaten/kota se Sulawesi Utara juga mengalami penurunan. Posisi Kota Kotamobagu dengan jumlah penduduk miskin terbesar ke tujuh dari keseluruhan jumlah penduduk miskin masih belum berubah dari tahun sebelumnya.

Sama halnya dengan jumlah penduduk, Kota Kotamobagu di tahun 2019 juga berada di urutan keempat dari Indeks Pembangunan Manusia tertinggi per kabupaten/kota se Sulawesi Utara. IPM tertinggi se Sulawesi Utara diraih oleh Kota Manado, Kota Tomohon dan Kabupaten Minahasa.

DESCRIPTION

Based on population data in North Sulawesi in 2015-2019, Kotamobagu City is still the fourth largest district / city out of 15 districts / cities with a population of 219,004. Manado City, followed by Minahasa Regency and Bolaang Mongondow Regency, has the largest population in order.

Meanwhile, for a comparison of the GDP growth rate based on constant prices for districts / cities in North Sulawesi, in 2019 Kotamobagu City experienced a significant decline, namely 4.19 percent and is in the last position of the growth rate.

For poverty data, although poverty in the city of Kotamobagu in 2019 fell to 14.1 thousand inhabitants, districts / cities in North Sulawesi also experienced a decline. The position of Kotamobagu City with the seventh largest number of poor people from the total number of poor people has not changed from the previous year.

Similar to the population, Kotamobagu City in 2019 is also in fourth place from the highest Human Development Index per district / city in North Sulawesi. The highest HDI in North Sulawesi is achieved by Manado City, Tomohon City and Minahasa Regency.

Tabel
Table 13.1

Jumlah Penduduk Menurut Kabupaten/Kota di Provinsi Sulawesi Utara (ribu), 2016–2020
Population by Regency/Municipality in North Sulawesi Province (thousand), 2016–2020

Kabupaten/Kota Regency/Municipality	2016	2017	2018	2019	2020
(1)	(2)	(3)	(4)	(5)	(6)
Kabupaten/Regency					
1. Bolaang Mongondow	113 789	240 505	244 185	247 811	248 751
2. Minahasa	332 190	335 321	338 364	341 176	347 290
3. Kepulauan Sangihe	130 024	130 493	130 833	131 163	139 262
4. Kepulauan Talaud	89 836	90 678	91 599	92 475	94 521
5. Minahasa Selatan	206 603	208 013	209 501	210 695	236 463
6. Minahasa Utara	199 498	200 985	202 317	203 624	224 993
7. Bolaang Mongondow Utara	77 383	78 437	79 366	80 313	83 112
8. Siau Tagulandang Biaro	65 827	65 976	66 225	66 403	71 817
9. Minahasa Tenggara	105 163	105 714	106 303	106 899	116 323
10. Bolaang Mongondow Selatan	63 207	64 171	65 127	66 071	69 791
11. Bolaang Mongondow Timur	69 716	70 610	71 477	72 408	88 241
Kota/Municipality					
1. Manado	427 906	430 133	431 88	433 635	451 916
2. Bitung	208 995	212 409	215 711	219 004	225 134
3. Tomohon	101 981	103 711	105 306	106 917	100 587
4. Kotamobagu	121 699	123 872	126 198	128 387	123 722
Sulawesi Utara	2 436 921	2 461 028	2 484 392	2 506 981	2 621 923

Catatan/Note: ...
Sumber/Source: BPS Provinsi Sulawesi Utara / BPS-Statistics of North Sulawesi

Tabel
Table 13.2

Laju Pertumbuhan Produk Domestik Regional Bruto Atas Dasar Harga Konstan 2010 Menurut Kabupaten/Kota di Provinsi Sulawesi Utara (persen), 2016–2020
Rate of Growth of Gross Regional Domestic Products at Constant 2010 Prices by Regency/Municipality in North Sulawesi Province (percent), 2016–2020

Kabupaten/Kota Regency/Municipality	2016	2017	2018	2019*	2020**
(1)	(2)	(3)	(4)	(5)	(6)
Kabupaten/Regency					
1. Bolaang Mongondow	6.62	6.67	7.49	7.59	0.80
2. Minahasa	6.06	6.07	6.10	5.77	-1.03
3. Kepulauan Sangihe	6.08	5.45	5.50	5.43	0.50
4. Kepulauan Talaud	5.28	5.10	5.02	4.69	0.43
5. Minahasa Selatan	5.09	6.53	6.09	5.97	-0.77
6. Minahasa Utara	7.05	6.51	6.41	6.18	-0.93
7. Bolaang Mongondow Utara	6.16	6.28	6.18	6.17	0.71
8. Siau Tagulandang Biaro	7.00	6.99	6.73	6.65	1.03
9. Minahasa Tenggara	6.32	6.36	6.00	5.98	-0.64
10. Bolaang Mongondow Selatan	6.13	6.24	6.56	6.39	0.63
11. Bolaang Mongondow Timur	5.57	5.71	5.06	4.80	0.18
Kota/Municipality					
1. Manado	7.18	6.74	6.65	6.03	-3.13
2. Bitung	5.21	6.18	6.01	4.06	1.37
3. Tomohon	4.10	8.84	6.12	6.76	-0.41
4. Kotamobagu	6.63	6.79	6.66	6.13	0.20
Sulawesi Utara	6,16	6,31	6,01	5,66	-0,99

Catatan/Note: *Angka Sementara / Preliminary Figures

**Angka Sangat Sementara / Very Preliminary Figures

Sumber/Source: Badan Pusat Statistik Sulawesi Utara/Central Bureau Statistics of Sulawesi Utara

Tabel
Table 13.3

**Jumlah Penduduk Miskin Menurut Kabupaten/Kota di
Provinsi Sulawesi Utara (ribu), 2016–2020**
**Number of Poor Population by Regency/Municipality in
North Sulawesi Province (thousand), 2016–2020**

Kabupaten/Kota Regency/Municipality	2016	2017	2018	2019	2020
(1)	(2)	(3)	(4)	(5)	(6)
Kabupaten/Regency					
1. Bolaang Mongondow	19,55	19.05	18,49	18,30	18,07
2. Minahasa	27,64	26.34	24,49	24,32	24,95
3. Kepulauan Sangihe	15,95	15.38	15,46	14,62	14,64
4. Kepulauan Talaud	9,22	8.84	8,68	9,10	8,84
5. Minahasa Selatan	20,42	20.26	19,54	19,49	19,38
6. Minahasa Utara	15,71	14.93	14,13	14,09	14,33
7. Bolaang Mongondow Utara	7,22	6.95	6,84	6,77	6,82
8. Siau Tagulandang Biaro	6,96	6.81	6,53	6,35	5,95
9. Minahasa Tenggara	16,19	15.57	14,73	14,22	13,73
10. Bolaang Mongondow Selatan	9,35	9.05	8,82	8,74	8,53
11. Bolaang Mongondow Timur	4,69	4.37	4,30	4,41	4,30
Kota/Municipality					
1. Manado	22,41	23.39	23,21	23,89	25,55
2. Bitung	13,64	14.00	14,34	14,10	14,18
3. Tomohon	6,63	6.69	6,25	5,99	6,06
4. Kotamobagu	7,24	7.28	7,49	7,31	7,06
Sulawesi Utara	202,82	198.88	193,31	191,70	192,37

Catatan/Note: ...

Sumber/Source: BPS Provinsi Sulawesi Utara / BPS-Statistics of North Sulawesi

Tabel
Table 13.4

**Indeks Pembangunan Manusia Menurut Kabupaten/Kota
di Provinsi Sulawesi Utara, 2016–2020**
*Human Development Index by Regency/Municipality in
North Sulawesi Province, 2016–2020*

Kabupaten/Kota Regency/Municipality	2016	2017	2018	2019	2020
(1)	(2)	(3)	(4)	(5)	(6)
Kabupaten/Regency					
1. Bolaang Mongondow	65,73	66,08	66,91	67,82	67,89
2. Minahasa	74,37	74,59	74,97	75,47	75,29
3. Kepulauan Sangihe	68,52	69,14	69,67	70,53	70,73
4. Kepulauan Talaud	67,58	67,74	68,32	68,97	69,40
5. Minahasa Selatan	69,97	70,05	70,86	71,68	72,11
6. Minahasa Utara	71,49	72,20	73,05	73,95	73,90
7. Bolaang Mongondow Utara	65,16	65,60	66,32	66,91	66,99
8. Siau Tagulandang Biaro	65,66	66,03	66,75	67,48	67,64
9. Minahasa Tenggara	68,42	68,91	69,66	70,47	70,51
10. Bolaang Mongondow Selatan	63,92	64,05	64,49	65,28	65,00
11. Bolaang Mongondow Timur	64,44	64,73	65,21	68,08	65,99
Kota/Municipality					
1. Manado	77,59	78,05	78,41	79,12	78,93
2. Bitung	72,43	72,94	73,27	74,20	74,10
3. Tomohon	74,91	75,34	75,78	76,67	76,69
4. Kotamobagu	71,68	72	72,55	73,22	72,97
Sulawesi Utara	71,05	71,66	72,20	72,99	72,93

Catatan/Note: ...

Sumber/Source: BPS Provinsi Sulawesi Utara / BPS-Statistics of North Sulawesi



Sensus
Penduduk
2020

#MencatatIndonesia

DATA

MENCERDASKAN BANGSA

**BADAN PUSAT STATISTIK
KOTA KOTAMOBAGU**

BPS-Statistics of Kotamobagu Municipality
Jalan Kinalang, Kota Kotamobagu-95712; Telp. (0434)21411

Homepage: <https://kotamobagukota.bps.go.id>; email: bps7174@bps.go.id

PUBLIKASI

ISSN: 2746-9395



9 772746 939005