

Katalog /Catalog: 1102001.7110

KABUPATEN BOLAANG MONGONDOW SELATAN DALAM ANGKA *BOLAANG MONGONDOW SELATAN REGENCY IN FIGURES* 2021

<https://bolselkab.bps.go.id>



**KANTOR BUPATI
BOLAANG MONGONDOW SELATAN**



**BADAN PUSAT STATISTIK
KABUPATEN BOLAANG MONGONDOW**

**KABUPATEN
BOLAANG
MONGONDOW
SELATAN
DALAM ANGKA
*BOLAANG MONGONDOW
SELATAN REGENCY
IN FIGURES*
2021**



**KABUPATEN BOLAANG MONGONDOW SELATAN DALAM ANGKA
BOLAANG MONGONDOW SELATAN REGENCY in Figures
2021**

ISSN: ...

No. Publikasi/*Publication Number*: 71010.2101

Katalog /*Catalog*: 1102001.7110

Ukuran Buku/*Book Size*: 14,8 cm x 21 cm

Jumlah Halaman/*Number of Pages* : xxxii + 226 hal/*pages*

Naskah/*Manuscript*:

BPS Kabupaten Bolaang Mongondow

BPS-Statistics of Bolaang Mongondow Regency

Penyunting/*Editor*:

BPS Kabupaten Bolaang Mongondow

BPS-Statistics of Bolaang Mongondow Regency

Desain Kover/*Cover Design*:

Seksi Integrasi Pengolahan dan Diseminasi Statistik

Section of Integration Processing and Statistics Dissemination

Ilustrasi Kover/*Cover Illustration*:

.....

Diterbitkan oleh/*Published by*:

©BPS Kabupaten Bolaang Mongondow/*BPS-Statistics of Bolaang Mongondow Regency*

Dicetak oleh/*Printed by*:

...

Dilarang mengumumkan, mendistribusikan, mengomunikasikan, dan/atau menggandakan sebagian atau seluruh isi buku ini untuk tujuan komersil tanpa izin tertulis dari Badan Pusat Statistik.

Prohibited to announce, distribute, communicate, and/or copy part or all of this book for commercial purpose without permission from BPS-Statistics Indonesia.

KEPALA BPS KABUPATEN BOLAANG MONGONDOW
CHIEF STATISTICIAN OF BOLAANG MONGONDOW REGENCY



JASNI MAKALUNSENGE, M.Si.



KATA PENGANTAR

Kabupaten Bolaang Mongondow Selatan Dalam Angka merupakan publikasi tahunan Badan Pusat Statistik Kabupaten Bolaang Mongondow yang komprehensif. Publikasi ini menyajikan beraneka jenis data dari berbagai bidang serta dilengkapi dengan ulasan deskriptif dan penjelasan teknis dari bidangbidang yang bersangkutan. Seluruh informasi dalam publikasi ini disajikan dalam dua bahasa, bahasa Indonesia dan bahasa Inggris. Buku ini dimaksud untuk memberi gambaran umum tentang keadaan geografi, ciri dan keadaan sosial ekonomi penduduk, serta kondisi sosial dan perekonomian di Kabupaten Bolaang Mongondow Selatan.

Publikasi Kabupaten Bolaang Mongondow Selatan Dalam Angka 2021 merupakan lanjutan dari publikasi tahun sebelumnya, sebagian besar tabel-tabel menyajikan data tahun 2020. Dalam hal data tahun terakhir belum tersedia, maka yang disajikan adalah angka perkiraan yang didasarkan atas dokumen-dokumen yang telah masuk dan atau seri data yang ada.

Publikasi ini dapat terwujud berkat kerjasama dan bantuan dari berbagai pihak, baik instansi pemerintah maupun swasta. Kepada semua pihak yang telah memberikan bantuan, disampaikan penghargaan dan ucapan terima kasih yang sebesar-besarnya.

26, Februari 2021
Kepala Badan Pusat Statistik
Kabupaten Bolaang Mongondow

Jasni Makalunsenge, M.Si.



PREFACE

South Bolaang Mongondow Regency in Numbers is a comprehensive annual publication of the BPS Statistics Indonesia Agency. This publication presents various types of data from various fields and is equipped with descriptive reviews and technical explanations from the fields concerned. All information in this publication is presented in two languages, Indonesian and English. This book is intended to provide a general description of the geography, characteristics and socio-economic conditions of the population, as well as the social and economic conditions in the South Bolaang Mongondow Regency.

The publication of South Bolaang Mongondow Regency in 2021 is a continuation of the previous year's publication, most of the tables present 2020 data. In the event that the last year's data is not yet available, then the estimated figures presented are based on the documents that have been entered and or existing data series.

This publication was made possible through the cooperation and assistance of various parties, both government and private agencies. To all those who have provided assistance, express their appreciation and gratitude as much as possible

*26, February 2021
Chief Statistician of
Bolaang Mongondow Regency*

Jasni Makalunsenge, M.Si.

DAFTAR ISI / CONTENTS

	Halaman <i>Page</i>
Kata Pengantar/ <i>Preface</i>	vii
Daftar Isi/ <i>Contents</i>	ix
Daftar Tabel/ <i>List of Tables</i>	xi
Daftar Gambar/ <i>List of Figures</i>	xxv
Daftar Singkatan/ <i>List of Abbreviations</i>	xxix
Statistik Kunci/ <i>Key Statistics</i>	xxxii
1. Geografi dan Iklim/ <i>Geography and Climate</i>	1
2. Pemerintahan/ <i>Government</i>	15
3. Penduduk dan Ketenagakerjaan/ <i>Population and Employment</i>	33
4. Sosial dan Kesejahteraan Rakyat/ <i>Social and Welfare</i>	51
5. Pertanian, Kehutanan, Peternakan, dan Perikanan/ <i>Agriculture, Forestry, Livestock, and Fishery</i>	103
6. Industri, Pertambangan, dan Energi/ <i>Industry, Mining, and Energy</i>	145
7. Pariwisata/ <i>Tourism</i>	155
8. Transportasi dan Komunikasi/ <i>Transportation and Communication</i>	163
9. Perbankan, Koperasi, dan Harga-harga/ <i>Banking, Cooperative, dan Prices</i>	173
10. Pengeluaran Penduduk/ <i>Population Expenditure</i>	181
11. Perdagangan/ <i>Trade</i>	191
12. Sistem Neraca Regional/ <i>System of Regional Accounts</i>	199
13. Perbandingan Antar Kabupaten/Kota/ <i>Regency/Municipal Comparison</i>	215

DAFTAR TABEL/LIST OF TABLES

Halaman
Page

1.	GEOGRAFI DAN IKLIM/GEOGRAPHY AND CLIMATE	
1.1	KEADAAN GEOGRAFI	
	GEOGRAPHY CONDITION	
1.1.1	Luas Daerah dan Jumlah Pulau Menurut Kecamatan di Kabupaten Bolaang Mongondow Selatan, 2020 <i>Total Area and Number of Islands by Subdistrict in Bolaang Mongondow Selatan Regency, 2020</i>	9
1.1.2	Tinggi Wilayah dan Jarak ke Ibukota Kabupaten Menurut Kecamatan di Kabupaten Bolaang Mongondow Selatan, 2020 <i>Altitude and Distance to the Capital of Regency by Subdistrict in Bolaang Mongondow Regency Selatan, 2020</i>	11
1.2	KEADAAN IKLIM	
	CLIMATE CONDITION	
1.2.1	Pengamatan Unsur Iklim Menurut Bulan di Stasiun Geofisika Manado, 2020 <i>Observation of Climate Elements By Months at Manado Geophysics Station, 2020</i>	12
2.	PEMERINTAHAN/GOVERNMENT	
2.1	WILAYAH ADMINISTRATIF	
	ADMINISTRATIVE AREA	
2.1.1	Jumlah Desa ¹ /Kelurahan Menurut Kecamatan di Kabupaten Bolaang Mongondow Selatan, 2016–2020 <i>Number of Villages¹/Kelurahan by Subdistrict in Bolaang Mongondow Selatan Regency, 2016–2020</i>	20
2.2	DEWAN PERWAKILAN RAKYAT DAERAH	
	REGIONAL HOUSE OF REPRESENTATIVE	
2.2.1	Jumlah Anggota Dewan Perwakilan Rakyat Daerah Menurut Partai Politik dan Jenis Kelamin di Kabupaten Bolaang Mongondow Selatan, 2020 <i>Number of Regional House of Representatives's Members by Political Parties and Sex in Bolaang Mongondow Selatan Regency 2020</i>	21

2.3 SUMBER DAYA MANUSIA

HUMAN RESOURCES

- 2.3.1 Jumlah Pegawai Negeri Sipil Menurut Jabatan dan Jenis Kelamin di Kabupaten Bolaang Mongondow Selatan Desember 2019 dan Desember 2020
Number of Civil Servants by Occupation and Sex in Bolaang Mongondow Selatan Regency, December 2019 dan December 2020.... 22
- 2.3.2 Jumlah Pegawai Negeri Sipil Menurut Tingkat Pendidikan dan Jenis Kelamin di Kabupaten Bolaang Mongondow Selatan, Desember 2019 dan Desember 2020
Number of Civil Servants by Educational Level and Sex in Bolaang Mongondow Selatan Regency, December 2019 and December 2020.... 24
- 2.3.3 Jumlah Pegawai Negeri Sipil Menurut Tingkat Kepangkatan dan Jenis Kelamin di Kabupaten Bolaang Mongondow Selatan, Desember 2019 dan Desember 2020
Number of Civil Servants by Hierarchy and Sex in Bolaang Mongondow Selatan Regency, December 2019 and December 2020.... 26
- ## 2.4 KEUANGAN PEMERINTAH
- ### **GOVERNMENT FINANCE**
- 2.4.1 Realisasi Pendapatan Pemerintah Kabupaten Bolaang Mongondow Selatan Menurut Jenis Pendapatan (ribu rupiah), 2017–2020
Actual Bolaang Mongondow Selatan Regency Government Revenues by Kind of Revenues (thousand rupiahs), 2017–2020..... 28
- 2.4.2 Realisasi Belanja Pemerintah Kabupaten Bolaang Mongondow Selatan Menurut Jenis Belanja (ribu rupiah), 2017–2020
Actual Bolaang Mongondow Selatan Regency Government Expenditures by Kind of Expenditures (thousand rupiahs), 2017–2020. 30

**3. PENDUDUK DAN KETENAGAKERJAAN/
POPULATION AND EMPLOYMENT**

**3.1 PENDUDUK
POPULATION**

- 3.1.1 Penduduk, Laju Pertumbuhan Penduduk, Distribusi Persentase Penduduk, Kepadatan Penduduk, Rasio Jenis Kelamin Penduduk Menurut Kecamatan di Kabupaten Bolaang Mongondow Selatan, 2020
Population, Population Growth Rate, Percentage Distribution of Population, Population Density, and Population Sex Ratio by Subdistrict in Bolaang Mongondow Selatan Regency, 2020 42
- 3.1.2 Jumlah Penduduk Menurut Kelompok Umur dan Jenis Kelamin di Kabupaten Bolaang Mongondow Selatan, 2020
Population by Age Groups and Sex in Bolaang Mongondow Selatan Regency, 2020 45
- 3.1.3 Jumlah Penduduk Menurut Kecamatan dan Jenis Kelamin di Kabupaten Bolaang Mongondow Selatan, 2019-2020
Population by Subdistrict and Sex in Bolaang Mongondow Selatan Regency, 20192020 46

**3.2 KETENAGAKERJAAN
EMPLOYMENT**

- 3.2.1 Jumlah Penduduk Berumur 15 Tahun Keatas Menurut Jenis Kegiatan Selama Seminggu yang Lalu dan Jenis Kelamin di Kabupaten Bolaang Mongondow Selatan, 2020
Population Aged 15 Years and Over by Type of Activity During The Previous Week and Sex in Bolaang Mongondow Selatan Regency, 2020 47
- 3.2.2 Penduduk Berumur 15 Tahun ke Atas Menurut Pendidikan Tertinggi yang Ditamatkan dan Jenis Kegiatan Selama Seminggu yang Lalu di Kabupaten Bolaang Mongondow Selatan, 2020
Population 15 Years of Age and Over by Educational Attainment and Type of Activity During the Previous Week in Bolaang Mongondow Selatan Regency, 2020 48

3.2.3	Penduduk Berumur 15 Tahun Ke Atas yang Bekerja Selama Seminggu yang Lalu Menurut Status Pekerjaan Utama dan Jenis Kelamin di Kabupaten Bolaang Mongondow Selatan, 2020 <i>Population 15 Years of Age and Over who Worked During The Previous Week by Main Employment Status and Sex in Bolaang Mongondow Selatan Regency, 2020.....</i>	50
4.	SOSIAL DAN KESEJAHTERAAN RAKYAT/SOCIAL AND WELFARE	
4.1	PENDIDIKAN	
	EDUCATION	
4.1.1	Jumlah Sekolah, Guru, dan Murid Taman Kanak-Kanak (TK) di Bawah Kementerian Pendidikan dan Kebudayaan Menurut Kecamatan di Kabupaten Bolaang Mongondow Selatan, 2019/2020 dan 2020/2021 <i>Number of Schools, Teachers, and Pupils in Kindergarten Under The Ministry of Education and Culture by Subdistrict in Bolaang Mongondow Selatan Regency, 2019/2020 dan 2020/2021</i>	
4.1.2	Jumlah Sekolah, Guru, dan Murid Raudatul Athfal (RA) di Bawah Kementerian Agama Menurut Kecamatan di Kabupaten Bolaang Mongondow Selatan 2019/2020 dan 2020/2021 <i>Number of Schools, Teachers, and Pupils in Raudatul Athfal (RA) Under The Ministry of Religious Affairs by Subdistrict in Bolaang Mongondow Selatan Regency, 2019/2020 dan 2020/2021</i> 61	
4.1.3	Jumlah Sekolah, Guru, dan Murid Sekolah Dasar (SD) di Bawah Kementerian Pendidikan dan Kebudayaan Menurut Kecamatan di Kabupaten Bolaang Mongondow Selatan, 2019/2020 dan 2020/2021 <i>Number of Schools, Teachers, and Pupils in Primary Schools Under The Ministry of Education and Culture by Subdistrict in Bolaang Mongondow Selatan Regency, 2019/2020 dan 2020/2021</i>	
4.1.4	Jumlah Sekolah, Guru, dan Murid Madrasah Ibtidaiyah (MI) di Bawah Kementerian Agama Menurut Kecamatan Menurut Kecamatan di Kabupaten Bolaang Mongondow Selatan, 2019/2020 dan 2020/2021 <i>Number of Schools, Teachers, and Pupils in Madrasah Ibtidaiyah (MI) Under The Ministry of Religious Affairs by Subdistrict in Bolaang Mongondow Selatan Regency, 2019/2020 dan 2020/2021</i> 65	

- 4.1.5 Jumlah Sekolah, Guru, dan Murid Sekolah Menengah Pertama (SMP) di Bawah Kementerian Pendidikan dan Kebudayaan Menurut Kecamatan di Kabupaten Bolaang Mongondow Selatan, 2019/2020 dan 2020/2021
Number of Schools, Teachers, and Pupils in Junior High Schools Under The Ministry of Education and Culture by Subdistrict in Bolaang Mongondow Selatan Regency, 2019/2020 dan 2020/2021
- 4.1.6 Jumlah Sekolah, Guru, dan Murid Madrasah Tsanawiyah (MTs) di Bawah Kementerian Agama Menurut Kecamatan di Kabupaten Bolaang Mongondow Selatan, 2019/2020 dan 2020/2021
Number of Schools, Teachers, and Pupils in Madrasah Tsanawiyah (MTs) Under The Ministry of Religious Affairs by Subdistrict in Bolaang Mongondow Selatan Regency, 2019/2020 dan 2020/202171
- 4.1.7 Jumlah Sekolah, Guru, dan Murid Sekolah Menengah Atas (SMA) di Bawah Kementerian Pendidikan dan Kebudayaan Menurut Kecamatan di Kabupaten Bolaang Mongondow Selatan, 2019/2020 dan 2020/2021
Number of Schools, Teachers, and Pupils in Senior High Schools Under The Ministry of Education and Culture by Subdistrict in Bolaang Mongondow Selatan Regency, 2019/2020 dan 2020/2021 74
- 4.1.8 Jumlah Sekolah, Guru, dan Murid Sekolah Menengah Kejuruan (SMK) di Bawah Kementerian Pendidikan dan Kebudayaan Menurut Kecamatan di Kabupaten Bolaang Mongondow Selatan, 2019/2020 dan 2020/2021
Number of Schools, Teachers, and Pupils in Vocational High Schools Under The Ministry of Education and Culture by Subdistrict in Bolaang Mongondow Selatan Regency, 2019/2020 dan 2020/2021. 77
- 4.1.9 Jumlah Sekolah, Guru, dan Murid Madrasah Aliyah (MA) di Bawah Kementerian Agama Menurut Kecamatan di Kabupaten Bolaang Mongondow Selatan, 2019/2020 dan 2020/2021
Number of Schools, Teachers, and Pupils in Madrasah Aliyah (MA) Under the Ministry of Religious Affairs by Subdistrict in Bolaang Mongondow Selatan Regency, 2019/2020 dan 2020/2021
- 4.1.10 Jumlah Desa¹/Kelurahan yang Memiliki Fasilitas

	Sekolah Menurut Kecamatan dan Tingkat Pendidikan di Kabupaten Bolaang Mongondow, 2018– 2020 <i>Number of Villages¹ Having Educational Facilities by Subdistrict and Educational Level in Bolaang Mongondow Regency, 2018– 2020</i>	83
4.1.11	Angka Partisipasi Murni (APM) dan Angka Partisipasi Kasar (APK) Menurut Jenjang Pendidikan di Kabupaten/ Bolaang Mongondow Selatan, 2019 dan 2020 <i>Net Participation Rates and Gross Participation Rates by Educational Level in Bolaang Mogondow Selatan Regency, 2019 and 2020</i>	88
4.1.12	Persentase Penduduk Berumur 15 Tahun ke Atas yang Melek Huruf Menurut Kelompok Umur di Kabupaten Bolaang Mongondow Selatan, 2019 dan 2020 <i>Percentage of Literate People Aged 15 Years and Over by Age Group in Bolaang Mongondow Selatan Regency, 2019 and 2020</i>	89
4.2	KESEHATAN	
	HEALTH	
4.2.1	Jumlah Desa ¹ /Kelurahan Yang Memiliki Sarana Kesehatan Menurut Kecamatan di Kabupaten Bolaang Mongondow Selatan, 2015–2020 <i>Number of Villages¹ Having Health Facilities by Subdistrict in Bolaang Mongondow Selatan Regency, 2015–2020</i>	90
4.3	AGAMA DAN SOSIAL LAINNYA	
	RELIGION AND OTHER SOCIAL AFFAIRS	
4.3.1	Jumlah Penduduk Menurut Kecamatan dan Agama yang Dianut di Kabupaten Bolaang Mongondow Selatan, 2020 <i>Population by Subdistrict and Religion in Bolaang Mongondow Selatan Regency, 2020</i>	96
4.3.2	Jumlah Tempat Peribadatan Menurut Kecamatan di Kabupaten Bolaang Mongondow Selatan, 2020 <i>Number of Places of Worship by Subdistrict in Bolaang Mongondow Selatan Regency, 2020</i>	97
4.3.3	Jumlah Desa ¹ /Kelurahan yang Mengalami Bencana Alam ² Menurut Kecamatan di Kabupaten Bolaang Mongondow Selatan, 2012–2019 <i>Number of Villages¹ that Had Natural Disaster² by Subdistrict in Bolaang Mongondow Selatan Regency, 2012–2019</i>	98

4.4 KEMISKINAN

POVERTY

4.4.1	Garis Kemiskinan, Jumlah, dan Persentase Penduduk Miskin di Kabupaten Bolaang Mongondow Selatan, 2013–2020 <i>Poverty Line, Number, and Percentage of Poor People in Bolaang Mongondow Selatan Regency, 2013–2020</i>	
4.4.2	Indeks Kedalaman Kemiskinan dan Indeks Keparahan Kemiskinan di Kabupaten Bolaang Mongondow Selatan, 2013–2020 <i>Poverty Gap Index and Poverty Severity Index in Bolaang Mongondow Selatan Regency, 2013–2020</i>	102

**5. PERTANIAN, KEHUTANAN, PETERNAKAN, DAN PERIKANAN/
AGRICULTURE, FORESTRY, LIVESTOCK, AND FISHERY**

5.1 HORTIKULTURA

HORTICULTURE

5.1.1	Luas Panen Tanaman Sayuran Menurut Kecamatan dan Jenis Tanaman di Kabupaten Bolaang Mongondow Selatan (ha), 2019 dan 2020 <i>Harvested Area of Vegetables by Subdistrict and Kind of Plant in Bolaang Mongondow Selatan Regency (ha), 2019 and 2020</i>	110
5.1.2	Produksi Tanaman Sayuran Menurut Kecamatan dan Jenis Tanaman di Kabupaten Bolaang Mongondow Selatan (kuintal), 2019 dan 2020 <i>Production of Vegetables by Subdistrict and Kind of Plant in Bolaang Mongondow Regency Selatan (qui), 2019 dan 2020</i>	114
5.1.3	Luas Panen Tanaman Sayuran dan Buah-buahan Semusim Menurut Jenis Tanaman di Kabupaten Bolaang Mongondow Selatan (ha), 2017–2020 <i>Harvested Area of Seasonal Vegetables and Fruits by Kind of Plant in Bolaang Mongondow Selatan Regency (ha), 2017–2020</i>	118
5.1.4	Produksi Tanaman Sayuran dan Buah-buahan Semusim Menurut Jenis Tanaman di Kabupaten Bolaang Mongondow Selatan (kuintal), 2017–2020 <i>Production of Seasonal Vegetables and Fruits by Kind of Plant in Bolaang Mongondow Selatan Regency (qui), 2017–2020</i>	119

5.1.5	Luas Panen Tanaman Biofarmaka Menurut Kecamatan dan Jenis Tanaman di Kabupaten Bolaang Mongondow Selatan (m ²), 2019 dan 2020 <i>Harvested Area of Medicinal Plants by Subdistrict and Kind of Plant in Bolaang Mongondow Selatan Regency (m²), 2019 and 2020</i>	120
5.1.6	Produksi Tanaman Biofarmaka Menurut Kecamatan dan Jenis Tanaman di Kabupaten Bolaang Mongondow Selatan (kg), 2019 and 2020 <i>Production of Medicinal Plants by Subdistrict and Kind of Plant in Bolaang Mongondow Selatan Regency (kg), 2019 and 2020</i>	122
5.1.7	Luas Panen Tanaman Biofarmaka Menurut Jenis Tanaman di Kabupaten Bolaang Mongondow Selatan (m ²), 2017–2020 <i>Harvested Area of Medicinal Plants by Kind of Plant in Bolaang Mongondow Selatan Regency (m²), 2017–2020</i>	124
5.1.8	Produksi Tanaman Biofarmaka Menurut Jenis Tanaman di Kabupaten Bolaang Mongondow Selatan (kg), 2017–2020 <i>Production of Medicinal Plants by Kind of Plant in Bolaang Mongondow Selatan Regency (kg), 2017–2020</i>	125
5.1.9	Luas Panen Tanaman Hias Menurut Kecamatan dan Jenis Tanaman di Kabupaten Bolaang Mongondow Selatan (m ²), 2019 and 2020 <i>Harvested Area of Ornamental Plants by Subdistrict and Kind of Plant in Bolaang Mongondow Selatan Regency (m²), 2019 and 2020</i>	126
5.1.10	Produksi Tanaman Hias Menurut Kecamatan dan Jenis Tanaman di Kabupaten Bolaang Mongondow Selatan (tangkai), 2019 and 2020 <i>Production of Ornamental Plants by Subdistrict and Kind of Plant in Bolaang Mongondow Selatan Regency (stalks), 2019 and 2020</i>	128
5.1.11	Luas Panen Tanaman Hias Menurut Jenis Tanaman di Kabupaten Bolaang Mongondow Selatan (m ²), 2017–2020 <i>Harvested Area of Ornamental Plants by Kind of Plant in Bolaang Mongondow Selatan Regency (m²), 2017–2020</i>	130
5.1.12	Produksi Tanaman Hias Menurut Jenis Tanaman di Kabupaten Bolaang Mongondow Selatan (tangkai), 2017–2020 <i>Production of Ornamental Plants by Kind of Plant in Bolaang Mongondow Selatan Regency (stalks), 2017–2020</i>	131

5.1.13	Produksi Buah-buahan Menurut Kecamatan dan Jenis Tanaman di Kabupaten Bolaang Mongondow Selatan (ton), 2019 and 2020 <i>Production of Fruits by Subdistrict and Kind of Plant in Bolaang Mongondow Selatan Regency (ton), 2019 and 2020</i>	132
5.1.14	Produksi Buah–Buahan dan Sayuran Tahunan Menurut Jenis Tanaman (ton) di Kabupaten Bolaang Mongondow Selatan, 2017–2020 <i>Production of Annual Fruits and Vegetables by Kind of Plant in Bolaang Mongondow Selatan Regency (ton), 2017–2020</i>	136
5.2	PERKEBUNAN ESTATE CROPS	
5.2.1	Luas Areal Tanaman Perkebunan Menurut Kecamatan dan Jenis Tanaman di Kabupaten Bolaang Mongondow Selatan (ha), 2019 dan 2020 <i>Planted Area of Estate Crops by Subdistrict and Type of Crops in Bolaang Mongondow Selatan Regency (ha), 2019 dan 2020</i>	137
5.2.2	Produksi Perkebunan Menurut Kecamatan dan Jenis Tanaman di Kabupaten Bolaang Mongondow Selatan (ton), 2019 dan 2020 <i>Production of Estate by Subdistrict and Type of Crops in Bolaang Mongondow Selatan Regency (ton), 2019 and 2020</i>	141
6.	INDUSTRI, PERTAMBANGAN, DAN ENERGI/ INDUSTRY, MINING, AND ENERGY	
6.1	Daya Terpasang, Produksi, dan Distribusi Listrik PT. PLN (Persero) pada Cabang/Ranting PLN Menurut Kecamatan di Kabupaten Bolaang Mongondow Selatan, 2020 <i>Installed Electricity Power, Production, and Distribution of PT. PLN (Persero) at PLN Branch by Subdistrict in Bolaang Mongondow Selatan Regency, 2020</i>	152
6.2	Jumlah Pelanggan Listrik Menurut Kecamatan di Kabupaten Bolaang Mongondow Selatan, 2016–2020	

	<i>Number of Electricity Customers by Subdistrict in Bolaang Mongondow Selatan Regency, 2016–2020</i>	153
6.3	Jumlah Pelanggan dan Air yang Disalurkan Menurut Jenis Pelanggan di Kabupaten Bolaang Mongondow Selatan, 2020 <i>Number of Customers and Distributed Water by kinds in Bolaang Mongondow Selatan Regency, 2020</i>	154
7.	PARIWISATA/TOURISM	
7.1	Jumlah Rumah Makan/Restoran Menurut Kecamatan di Kabupaten Bolaang Mongondow Selatan, 2017–2020 <i>Number of Restaurants by Subdistrict in Bolaang Mongondow Selatan Regency, 2017–2020</i>	161
8.	TRANSPORTASI DAN KOMUNIKASI/ TRANSPORTATION AND COMMUNICATION	
8.1	TRANSPORTASI TRANSPORTATION	
8.1.1	Panjang Jalan Menurut Tingkat Kewenangan Pemerintahan di Kabupaten Bolang Mongondow Selatan (km), 2018–2020 <i>Length of Roads by Level of Government Authority in Bolaang Mongondow Selatan Regency (km), 2018–2020</i>	169
8.1.2	Panjang Jalan Menurut Jenis Permukaan Jalan di Kabupaten Bolang Mongondow Selatan (km), 2018–2020 <i>Length of Roads by Type of Road Surface in Bolaang Mongondow Selatan Regency (km), 2018–2020</i>	170
8.1.3	Panjang Jalan Menurut Kondisi Jalan di Kabupaten Bolang Mongondow Selatan (km), 2018–2020 <i>Length of Roads by Condition of Roads in Bolaang Mongondow Selatan Regency (km), 2018–2020</i>	171
8.2	KOMUNIKASI COMMUNICATION	
8.2.1	Jumlah Kantor Pos Pembantu Menurut Kecamatan di Kabupaten Bolang Mongondow Selatan, 2017–2020 <i>Number of Post Offices Subsidiaries by Subdistrict in Bolaang Mongondow Selatan Regency, 2017–2020</i>	172

9.	PERBANKAN, KOPERASI, DAN HARGA-HARGA/ BANKING, COOPERATIVE, AND PRICES	
9.1	Jumlah Koperasi Aktif Menurut Kecamatan di Kabupaten Bolaang Mongondow Selatan, 2017–2020 <i>Number of Active Cooperative by Subdistrict in Bolaang Mongondow Selatan Regency, 2017–2020</i>	177
9.2	Jumlah Koperasi Menurut Jenis Koperasi dan Kecamatan di Kabupaten Bolaang Mongondow Selatan, 2020 <i>Number of Cooperative by Kind of Cooperative and Subdistrict in Bolaang Mongondow Selatan Regency, 2020</i>	178
10.	PENGELUARAN PENDUDUK/POPULATION EXPENDITURE	
10.1	Rata-rata Pengeluaran per Kapita Sebulan Menurut Kelompok Komoditas (rupiah) di Kabupaten Bolaang Mongondow Selatan, 2019 dan 2020 <i>Monthly Average Expenditure per Capita by Commodity Group (rupiahs) in Bolaang Mongondow Selatan Regency, 2019 and 2020</i>	187
10.2	Persentase Pengeluaran per Kapita Sebulan Menurut Kelompok Komoditas di Kabupaten Bolaang Mongondow, Selatan 2019 dan 2020 <i>Percentage of Monthly Expenditure per Capita by Commodity Group in Bolaang Mongondow Selatan Regency, 2019 dan 2020</i>	
10.3	Persentase Penduduk Menurut Golongan Pengeluaran Per Kapita Sebulan di Kabupaten Bolaang Mongondow Selatan, 2019 dan 2020 <i>Percentage of Population by Per Capita Spending Group a Month in Bolaang Mongondow Selatan Regency, 2019 and 2020</i>	189
11.	PERDAGANGAN/TRADE	
11.1	Jumlah Sarana Perdagangan Menurut Jenisnya di Kabupaten Bolaang Mongondow Selatan, 2017–2020 <i>Number of Trading Facilities by Type of Facility in Bolaang Mongondow Selatan Regency, 2017–2020</i>	197
12.	SISTEM NERACA REGIONAL/SYSTEM OF REGIONAL ACCOUNTS	
12.1.	Produk Domestik Regional Bruto Atas Dasar Harga Berlaku Menurut Lapangan Usaha di Kabupaten Bolang Mongondow Selatan (miliar rupiah), 2016–2020 <i>Gross Regional Domestic Product at Current Market Prices by Industry in Bolang Mongondow Selatan Regency (billion rupiahs), 2016–2020</i>	206

12.2	Produk Domestik Regional Bruto Atas Dasar Harga Konstan 2010 Menurut Lapangan Usaha di Kabupaten Bolang Mongondow Selatan (miliar rupiah), 2016–2020 <i>Gross Regional Domestic Product at 2010 Constant Market Prices by Industry in Bolang Mongondow Selatan Regency (billion rupiahs), 2016–2020</i>	208
12.3	Distribusi Persentase Produk Domestik Regional Bruto Atas Dasar Harga Berlaku Menurut Lapangan Usaha di Kabupaten Bolang Mongondow Selatan, 2016–2020 <i>Percentage Distribution of Gross Regional Domestic Product at Current Market Prices by Industry in Bolang Mongondow Selatan Regency, 2016–2020</i>	210
12.4	Laju Pertumbuhan Produk Domestik Regional Bruto Atas Dasar Harga Konstan 2010 Menurut Lapangan Usaha di Kabupaten Bolang Mongondow Selatan (persen), 2017–2020 <i>Growth Rate of Gross Regional Domestic Product at 2010 Constant Market Prices by Industry in Bolang Mongondow Selatan Regency (percent), 2017–2020</i>	212
13.	PERBANDINGAN ANTAR KABUPATEN/ KOTA/ REGENCY/MUNICIPAL COMPARISON	
13.1	Jumlah Penduduk Menurut Kabupaten/ Kota di Provinsi Sulawesi Utara, 2016–2020 <i>Population by Regency/Municipality in Sulawesi Utara Province, 2016–2020</i>	222
13.2	Laju Pertumbuhan Produk Domestik Regional Bruto Atas Dasar Harga Konstan 2010 Menurut Kabupaten/ Kota di Provinsi Sulawesi Utara (persen), 2016–2020 <i>Rate of Growth of Gross Regional Domestic Products at Constant 2010 Prices by Regency/Municipality in Sulawesi Utara Province (percent), 2016–2020</i>	223
13.3	Jumlah Penduduk Miskin Menurut Kabupaten/ Kota di Provinsi Sulawesi Utara (ribu), 2016–2020 <i>Number of Poor Population by Regency/Municipality in Sulawesi Utara Province (thousand), 2016–2020</i>	224
13.4	Indeks Pembangunan Manusia Menurut Kabupaten/ Kota di Provinsi Sulawesi Utara, 2016–2020	

*Human Development Index by Regency/Municipality in Sulawesi
Utara Province, 2016–2020* 225

<https://bolselkab.bps.go.id>

DAFTAR GAMBAR/LIST OF FIGURES

	Halaman Page
1.1	Luas Daerah menurut Kecamatan (%), 2020 <i>Area of Subdistrict (%), 2020</i> 7
1.2	Jarak dari Ibukota Kecamatan ke Ibukota Kabupaten Bolaang Mongondow Selatan (km), 2020 <i>Distance between Subdistrict Capital to the Capital of Regency (km), 2020</i> 8
2.1	Jumlah Pegawai Negeri Sipil Menurut Tingkat Pendidikan dan Jenis Kelamin, 2020 <i>Number of Civil Servants by Hierarchy and Sex, 2020</i> 19
3.1	Jumlah Penduduk Menurut Kecamatan, 2020 <i>Population by Subdistrict, 2020</i> 40
3.2	Jumlah Penduduk Berumur 15 Tahun Keatas Menurut Jenis Kegiatan Selama Seminggu yang Lalu, 2020 <i>Population Aged 15 Years and Over by Type of Activity During The Previous Week, 2020</i> 41
4.1	Jumlah Masjid Menurut Kecamatan, 2020 <i>Number of Mosque by Subdistrict, 2020</i> 56
4.2	Jumlah Penduduk Miskin (ribu), 2013–2020 <i>Number of Poverty (thousand), 2013-2020</i> 57
5.1	Produksi Buah–Buahan dan Sayuran Tahunan (ton), 2020 <i>Production of Annual Fruits and Vegetables (ton), 2020</i> 108
5.2	Produksi Perkebunan (ton), 2020 <i>Production of Estate (ton), 2020</i> 109
6.1	umlah Pelanggan Listrik Menurut Kecamatan, 2020 <i>Number of Electricity Customers by Subdistrict, 2020</i> 150
6.2	Jumlah Pelanggan PDAM Menurut jenis pelnggan,2020 <i>Number of Customers of PDAM by Kinds, 2020</i> 151
7.1	Jumlah Rumah Makan Menurut Kecamatan, 2020

	Halaman Page
	160
8.1	168
9.1	176
10.1	186
11.1	196
12.1	204
12.2	205
13.1	220
13.2	221

PENJELASAN UMUM/EXPLANATORY NOTES

Tanda-tanda, satuan-satuan, dan lain-lainnya yang digunakan dalam publikasi ini adalah sebagai berikut:

Symbols, measurement units, and acronyms which are used in this publication, are as follows:

1. TANDA-TANDA/SYMBOLS

Data tidak tersedia/Data not available	: ...
Tidak ada atau nol /Null or zero	: -
Data dapat diabaikan/Data negligible	: 0
Tanda decimal/Decimal point	: ,
Data tidak dapat ditampilkan/Not applicable	: NA
Angka estimasi/Estimated figures	: e
Angka diperbaiki/Revised figures	: r
Angka sementara/Preliminary figures	: x
Angka sangat sementara/Very preliminary figures	: xx
Angka sangat sangat sementara/Very very preliminary figures	: xxx

2. SATUAN/UNITS

barel/barrel	: 158,99 liter/litres = 1/6,2898 m ³
hektar (ha)/hectare (ha)	: 10 000 m ²
kilometer (km)/kilometres (km)	: 1 000 meter/meters (m)
knot/knot	: 1,8523 km/jam (km/hour)
kuintal/quintal	: 100 kg
KWh	: 1 000 Watt hour
MWh	: 1 000 KWh
liter (untuk beras)/litre (for rice)	: 0,80 kg
MMSCF	: 1/35,3 m ³
metrik ton (m.ton)/metric ton (m. ton)	: 0,98421 long ton = 1 000 kg
ons/ounce	: 28,31 gram/grams
ton	: 1 000 kg

Satuan lain: buah, dus, butir, helai/lembar, kaleng, batang, pulsa, ton kilometer (ton-km), jam, menit, persen (%).

Other units: unit, pack, pieces, sheet, tin, pulse, ton-kilometres(ton-km), hour, minute, percent (%).

Perbedaan angka di belakang koma disebabkan oleh pembulatan angka.
The difference in decimal numbers is caused by rounding.

DAFTAR SINGKATAN/ LIST OF ABBREVIATIONS

SI	: Stasiun Iklim
SIMPK	: Stasiun Meteorologi Pertanian Khusus
t.t	: Tempat tidur
BCG	: Bacillus Calmette Guerin
DPT	: Difteri, Pertusis, Tetanus
TT	: Tetanus Toxoid
IOT	: Industri Obat Tradisional/ <i>Traditional Medicine Industry</i>
IKOT	: Industri Kecil Obat Tradisional/ <i>Traditional Medicine Small</i>
Alkes	: Alat kesehatan/ <i>Health Kits</i>
PKRT	: Perbekalan Kesehatan Rumah tangga/ <i>Household Health Logistics</i>
Kompl	: Komplemen/ <i>Complement</i>
IRTP	: Industri Pangan Produksi Rumah Tangga/ <i>Foods Home Industry</i>
PBF	: Pedagang Besar Farmasi/ <i>Pharmacy Whole-seller</i>
GFK	: Gudang Farmasi Kab/Kota/ <i>Regency/Municipality Pharmacy Warehouse</i>
RB	: Rumah Bersalin/ <i>Delivery House</i>
Pustu	: Puskesmas pembantu/ <i>Auxiliary Public Health Center</i>
BP	: Balai Pengobatan/ <i>Polyclinic</i>
TPS	: Tempat Pembuangan Sementara / <i>landfill</i>
Jamkesmas	: Jaminan kesehatan masyarakat miskin/ <i>Poor public health insurance</i>
PJKMU	: Program Jaminan Kesehatan Masyarakat Umum
SIUP	: Surat Ijin Usaha Perdagangan/ <i>Trading Permission Letter</i>
TDP	: Tanda Daftar Perusahaan/ <i>Company Registration Identity</i>
API	: Angka Pengenal Importir/ <i>Importer's Identity Number</i>

Statistik Kunci, 2018–2020

Key Statistics, 2018–2020

Rincian/Description	Satuan/Unit	2018	2019	2020
(1)	(2)	(3)	(4)	(5)
SOSIAL/SOCIAL				
Penduduk ¹ /Population ¹	orang/person	65 127	66 071	69 791
Laju Pertumbuhan Penduduk ¹ /Population Growth ¹	%	1,49	1,45	5,63
Angka Harapan Hidup ^{1-e} /Life Expectancy Rate ¹	tahun/years	64,19	64,45	64,49
Angka Melek Huruf Usia 15+/Literacy Rate Aged 15+	%	99,90	99,74	99,65
Tingkat Partisipasi Angkatan Kerja -TPAK ^{2,3} Labour Force Participation Rate-LFPR ^{2,3}	%	61,20	58,58	63,51
Tingkat Pengangguran Terbuka-TPT ² Unemployment Rate-UR ²	%	4,54	4,79	4,39
Penduduk Miskin ⁴ /Poor People ⁴	ribu/thousand	8,82	8,74	8,53
Persentase Penduduk Miskin ⁴ Percentage of Poor People ⁴	%	13,60	13,27	12,77
Indeks Pembangunan Manusia-IPM ⁵ Human Development Index ⁵	–	64,49	65,28	65,00
EKONOMI/ECONOMIC				
Produk Domestik Regional Bruto (PDRB) Harga Berlaku ⁶ Gross Regional Domestic Bruto (GRDP) at Current Price ⁶	milyar rupiah billion rupiahs	1 900,61	2 083,91	2 153,24
Laju Pertumbuhan Ekonomi ⁸ /Economic Growth ⁷	%	6,56	6,39	0,63
PDRB Per Kapita Harga Berlaku ^{6,8} Per Capita of GRDP at Current Price ^{6,8}	juta rupiah million rupiahs			

- Catatan/Notes: ¹ Hasil proyeksi penduduk Indonesia 2010–2035 (pertengahan tahun/Juni)/The result of Indonesia population prjection 2010–2035 (mid year/June)
- ² Kondisi Agustus/Condition at August
- ³ Menggunakan penimbang hasil proyeksi penduduk tahun 2010–2035/Weighted by the 2010–2035 population projection
- ⁴ Kondisi Maret/Condition at March
- ⁵ Sejak tahun 2010, IPM dihitung dengan metode baru. Komponen IPM metode baru adalah angka harapan hidup saat lahir, harapan lama sekolah, rata-rata lama sekolah, dan pengeluaran per kapita/Since 2010, HDI was calculated using new method. New HDI component are life expectancy at birth, expected years of schooling, means years of schooling, and expenditure per capita
- ⁶ Mulai tahun 2010 mengadopsi System of National Account 2008 (SNA 2008)/Since 2010 is in line with System of National Account 2008 (SNA 2008)
- ⁷ Menggunakan tahun dasar 2010 (2010=100)/Using 2010 base year (2010=100)
- ⁸ Menggunakan proyeksi penduduk berdasarkan hasil SP2010/Using population projection based on SP2010

01

GEOGRAFI DAN IKLIM GEOGRAPHY AND CLIMATE

<https://polselkab.bps.go.id>

**KANTOR BUPATI
BOLAANG MONGGONDU SELATAN**

PENJELASAN TEKNIS

1. Secara astronomis, Bolaang Mongondow Selatan terletak antara $00^{\circ}22' 545''$ LU dan $123^{\circ}28' 59,2''$ BT.
2. Berdasarkan posisi geografisnya, Kabupaten Bolaang Mongondow Selatan memiliki batas-batas:
 - Utara : Kab. Mongondow Utara;
 - Selatan : Teluk Tomini;
 - Barat : Provinsi Gorontalo;
 - Timur : Kab. Bolaang Mongondow Timur.
3. Bolaang Mongondow Selatan terdiri dari 7 kecamatan.

TECHNICAL NOTES

1. *Astronomically, Bolaang Mongondow Selatan is located between $00^{\circ}22' 545''$ N dan $123^{\circ}28' 59,2''$ E.*
2. *In terms of geographic position, Bolaang Mongondow Selatan Regency has boundaries as follows:*
 - *North : Bolaang Mongondow Utara Regency;*
 - *South : Bay of Tomini;*
 - *West : Gorontalo Province;*
 - *East : Bolaang Mongondow Timur Regency.*
3. *Bolaang Mongondow Selatan has 7 subdistricts.*

ULASAN

Bolaang Mongondow Selatan merupakan salah satu kabupaten di Provinsi Sulawesi Utara. Wilayah ini mencakup 5 pulau-pulau kecil dengan total wilayah seluas 1 932,30 Km². Posigadan, sebagai kecamatan terluas memiliki kontribusi sebesar 27,72 persen, sedangkan yang terkecil adalah Kecamatan Helumo dengan porsi sekitar 7,15 persen.

Secara umum, Kabupaten Bolaang Mongondow Selatan memiliki topografi berbukit-bukit, dengan ketinggian antara 0 - 12 meter di atas permukaan laut.

Sementara itu, hujan terjadi hampir merata sepanjang tahun, dimana sebanyak 160 hari hujan terjadi pada tahun 2020. Puncak intensitas terjadi pada bulan Juli yang mencapai 24 hari hujan dengan curah hujan sebanyak 732,5 mm.

DESCRIPTION

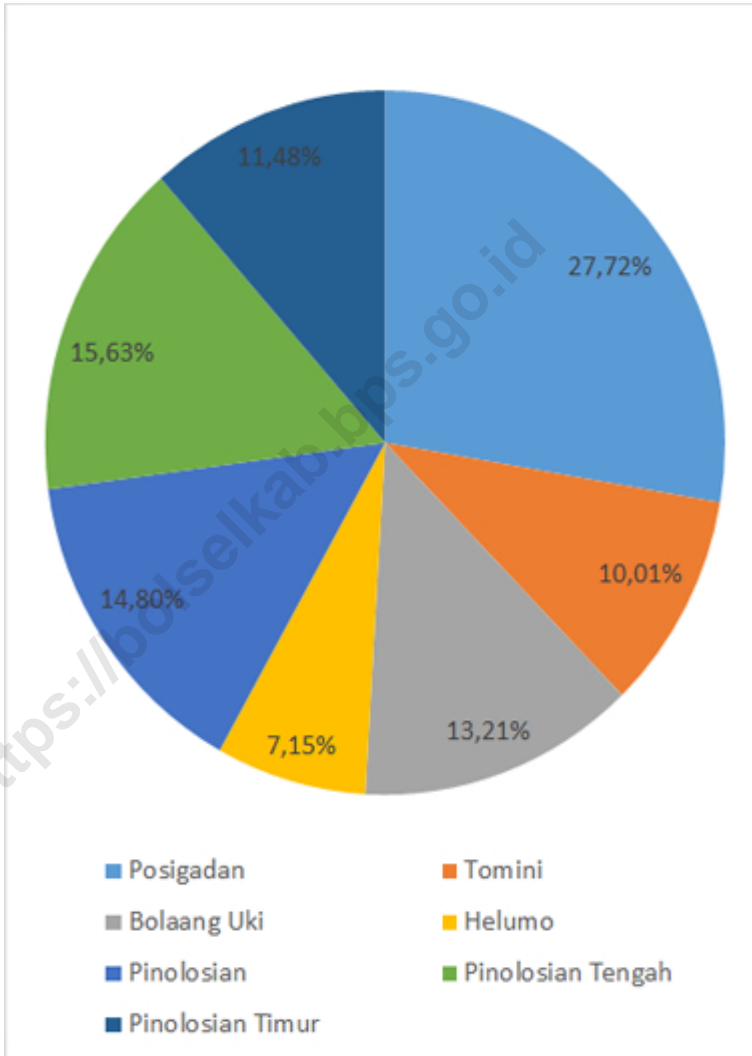
Bolaang Mongondow Selatan is one of districts in North Sulawesi Province. This area includes 5 small islands with a total area of 1 932,30 Km². Posigadan, as the largest sub-district, has a contribution of 27,72 percent, while the smallest is Helumo sub-district with a share of about 7,15 percent.

In general, Bolaang Mongondow Selatan Regency has a hilly topography, with an altitude between 0 - 12 meters above sea level.

Meanwhile, the rain occurs almost evenly throughout the year, with 160 rainy days occurring in 2020. The peak intensity occurs in July which reaches 24 rainy days with a rainfall of 732.5 mm.

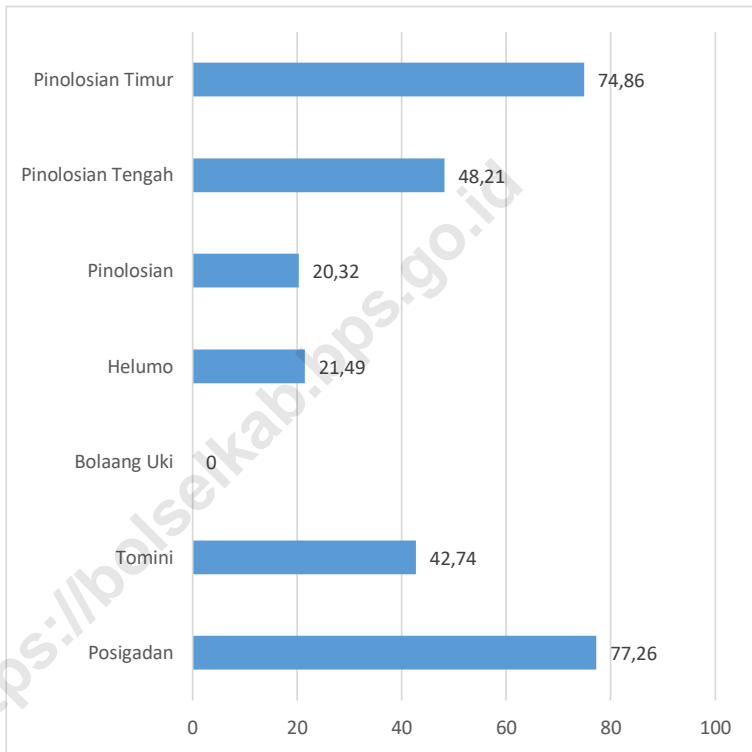
<https://bolselkab.bps.go.id>

Gambar 1.1 Luas Daerah menurut Kecamatan (%), 2020
Figures 1.1 Area of Subdistrict (%), 2020



Gambar 1.2
Figures

Jarak dari Ibukota Kecamatan ke Ibukota Kabupaten Bolaang Mongondow Selatan (km), 2020
Distance between Subdistrict Capital to the Capital of Regency (km), 2020



Sumber/Source : data Tahun 2017 Badan Pertanahan Nasional Kabupaten Bolaang Mongondow Selatan / from National Land Board of Bolaang Mongondow Selatan Regency in 2017

1.1 KEADAAN GEOGRAFI GEOGRAPHY CONDITION

Tabel 1.1.1 **Luas Daerah dan Jumlah Pulau Menurut Kecamatan di Kabupaten Bolaang Mongondow Selatan, 2020**
Table 1.1.1 **Total Area and Number of Islands by Subdistrict in Bolaang Mongondow Selatan Regency, 2020**

Kecamatan <i>Subdistrict</i>	Ibukota Kecamatan <i>Capital of Subdistrict</i>	Luas <i>Total Area</i> (km ² /sq.km)
(1)	(2)	(3)
Posigadan	Momalia	535,64
Tomini	Milangodaa	193,36
Bolaang Uki	Molibagu	255,21
Helumo	Duminanga	138,22
Pinolosian	Pinolosian	285,93
Pinolosian Tengah	Adow	302,07
Pinolosian Timur	Dumagin B	221,87
Bolaang Mongondow Selatan		1932,30

Lanjutan Tabel/*Continued Table 1.1.1*

Kecamatan Subdistrict	Persentase terhadap Luas Kabupaten Percentage to Regency Area	Jumlah Pulau Number of Islands
(1)	(4)	(5)
Posigadan	27,72	-
Tomini	10,01	-
Bolaang Uki	13,21	-
Helumo	7,15	-
Pinolosian	14,80	-
Pinolosian Tengah	15,63	-
Pinolosian Timur	11,48	5
Bolaang Mongondow Selatan	100,00	5

Sumber/Source: data Tahun 2017 Badan Pertanahan Nasional Kabupaten Bolaang Mongondow Selatan / from National Land Board of Bolaang Mongondow Selatan Regency in 2017

Tabel
Table 1.1.2

Tinggi Wilayah dan Jarak ke Ibukota Kabupaten Menurut Kecamatan di Kabupaten Bolaang Mongondow Selatan, 2020
Altitude and Distance to the Capital of Regency by Subdistrict in Bolaang Mongondow Regency Selatan, 2020

Kecamatan Subdistrict	Tinggi Wilayah (mdpl) Altitude (m a.s.l)	Jarak ke Ibukota Kabupaten Distance to the Capital of Regency
(1)	(2)	(3)
Posigadan	5	77,26
Tomini	3	42,74
Bolaang Uki	5	0,00
Helumo	12	21,49
Pinolosian	5	20,32
Pinolosian Tengah	7	48,21
Pinolosian Timur	5	74,86
Bolaang Mongondow Selatan	5	0,00

Sumber/Source: data Tahun 2017 Badan Pertanahan Nasional Kabupaten Bolaang Mongondow Selatan / from National Land Board of Bolaang Mongondow Selatan Regency in 2017

1.2 KEADAAN IKLIM CLIMATE CONDITION

Tabel 1.2.1 **Pengamatan Unsur Iklim Menurut Bulan di Stasiun Geofisika Manado, 2020**
Table 1.2.1 **Observation of Climate Elements By Months at Manado Geophysics Station, 2020**

Bulan Month	Suhu/Temperature (°C)			Kelembaban/Humidity (%)		
	Minimum	Rata-rata Average	Maksimum Maximum	Minimum	Rata-rata Average	Maksimum Maximum
(1)	(2)	(3)	(4)	(5)	(6)	(7)
Januari/January
Februari/February
Maret/March
April/April
Mei/May
Juni/June
Juli/July
Agustus/August
September/September
Oktober/October
November/November
Desember/December

Lanjutan Tabel/*Continued Table 1.2.1*

Bulan <i>Month</i>	Kecepatan Angin (m/det) <i>Wind Velocity (m/sec)</i>			Tekanan Udara/ <i>Atmospheric Pressure</i> (mb)		
	Minimum	Rata-rata <i>Average</i>	Maksimum <i>Maximum</i>	Minimum	Rata-rata <i>Average</i>	Maksimum <i>Maximum</i>
(1)	(8)	(9)	(10)	(11)	(12)	(13)
Januari/ <i>January</i>
Februari/ <i>February</i>
Maret/ <i>March</i>
April/ <i>April</i>
Mei/ <i>May</i>
Juni/ <i>June</i>
Juli/ <i>July</i>
Agustus/ <i>August</i>
September/ <i>September</i>
Oktober/ <i>October</i>
November/ <i>November</i>
Desember/ <i>December</i>

Lanjutan Tabel/*Continued Table 1.2.1*

Bulan Month	Jumlah Curah Hujan Number of Precipitation (mm)	Jumlah Hari Hujan (hari) Number of Rainy Days (day)	Penyinaran Matahari Duration of Sunshine (%)
(1)	(14)	(15)	(16)
Januari/January	46	6	...
Februari/February	17	2	...
Maret/March	163,5	13	...
April/April	143,5	12	...
Mei/May	175,5	16	...
Juni/June	785	23	...
Juli/July	732,5	24	...
Agustus/August	547,8	15	...
September/September	356,5	18	...
Oktober/October	273,5	15	...
November/November	121,5	12	...
Desember/December	98,5	4	...

Sumber/Source: Badan Meteorologi, Klimatologi, dan Geofisika Stasiun Geofisika Manado/Meteorological, Climatological, and Geophysical Agency of Manado Geophysics Station

02

**PEMERINTAHAN
GOVERNMENT**

<https://bolselkab.bps.go.id>

KANTOR BUPATI
BOLAANG MONGGONDU SELATAN

PENJELASAN TEKNIS**TECHNICAL NOTES**

1. Desa adalah satuan wilayah yang ditempati oleh sejumlah penduduk sebagai kesatuan masyarakat termasuk di dalamnya kesatuan masyarakat hukum yang mempunyai organisasi pemerintahan terendah dan langsung di bawah camat serta berhak menyelenggarakan rumah tangga sendiri dalam ikatan negara kesatuan Republik Indonesia (RI). Ciri utama desa adalah kepala desanya dipilih oleh masyarakat setempat.
 2. Anggota Dewan Perwakilan Rakyat Daerah (DPRD) dipilih melalui pemilihan umum (pemilu) dan dilantik dalam masa jabatan lima tahun.
 3. Menurut Undang-undang tentang Aparatur Sipil Negara Pasal 1, Aparatur Sipil Negara yang selanjutnya disingkat ASN adalah profesi bagi pegawai negeri sipil dan pegawai pemerintah dengan perjanjian kerja yang bekerja pada instansi pemerintah. Pegawai Negeri Sipil yang selanjutnya disingkat PNS adalah warga negara Indonesia yang memenuhi syarat tertentu, diangkat sebagai Pegawai ASN secara tetap oleh pejabat pembina kepegawaian untuk menduduki jabatan pemerintahan.
1. *Village is an unit of area occupied by a number of residents as community unit under legal law, which also a smallest government organization under Camat (Head of Subdistrict) that having rights to organize its own administration under unitary state of Republic Indonesia. The notable characteristics of a village is the election of a Head of Village by its own residents.*
 2. *Regional House of Representatives (DPRD) members are elected through a general election and appointed for a five-years membership.*
 3. *According to Law on the State Civil Apparatus Article 1, State Civil Apparatus (ASN-Aparatur Sipil Negara) is a profession for civil servants and government officials with a work agreement to work for government. Civil Servants (PNS-Pegawai Negeri Sipil) are Indonesian citizens who meet certain requirements to be appointed as ASN Employees on a permanent basis by civil servants to occupy government positions.*

ULASAN

Kabupaten Bolaang Mongondow Selatan adalah sebuah kabupaten di Provinsi Sulawesi Utara, Indonesia dengan pusat pemerintahan berada di Bolaang Uki. Kabupaten ini dibentuk berdasarkan Undang-Undang Nomor 30 Tahun 2008 yang merupakan pemekaran dari Kabupaten Bolaang Mongondow. Peresmian dilakukan oleh Menteri Dalam Negeri, Mardiyanto di Manado pada hari Selasa, 30 September 2008.

Kepala pemerintahan adalah seorang bupati yang didampingi seorang wakil bupati dan didukung oleh 20 anggota DPRD. Selain itu, pemerintahan juga diperkuat dengan 1 767 pegawai negeri sipil yang tersebar di berbagai dinas/instansi di lingkungan pemerintah daerah Kabupaten Bolaang Mongondow Selatan.

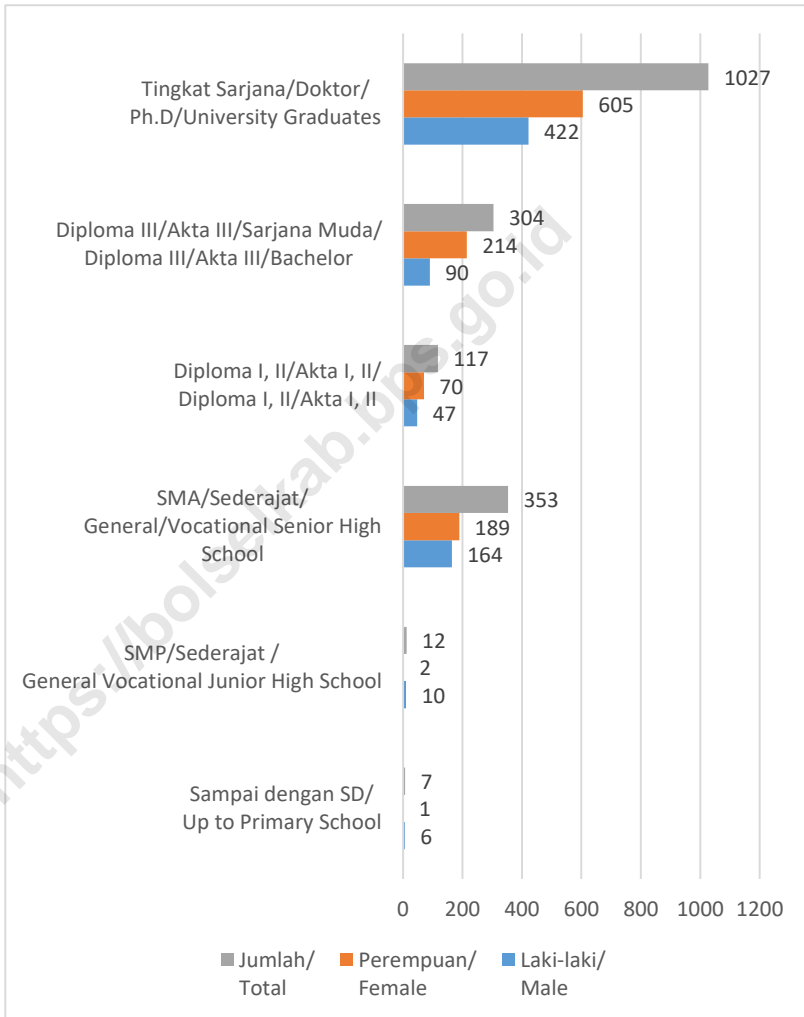
DESCRIPTION

Bolaang Mongondow Selatan Regency is a regency in North Sulawesi Province, Indonesia with a central government located in Bolaang Uki. This regency was formed based on Law Number 30 Year 2008 which is an expansion of Bolaang Mongondow Regency. The inauguration was conducted by the Minister of Home Affairs, Mardiyanto in Manado on Tuesday, September 30, 2008.

The head of government is a regent who is accompanied by a vice regent and is supported by 20 members of the DPRD (Regional House of Representatives's Members). In addition, the government was also strengthened by 1 767 civil servants who were spread across various agencies in the government of Bolaang Mongondow Selatan Regency.

Gambar 2.1
Figures

Jumlah Pegawai Negeri Sipil Menurut Tingkat Pendidikan dan Jenis Kelamin, 2020
Number of Civil Servants by Hierarchy and Sex, 2020



2.1 WILAYAH ADMINISTRATIF ADMINISTRATIVE AREA

Tabel 2.1.1 Jumlah Desa¹/Kelurahan Menurut Kecamatan di Kabupaten Bolaang Mongondow Selatan, 2016–2020
Table 2.1.1 Number of Villages¹/Kelurahan by Subdistrict in Bolaang Mongondow Selatan Regency, 2016–2020

Kecamatan Subdistrict	2016	2017	2018	2019	2020
(1)	(2)	(3)	(4)	(5)	(6)
Posigadan	16	16	16	16	16
Tomini	7	7	7	7	7
Bolaang Uki	17	17	17	17	17
Helumo	11	11	11	11	11
Pinolosian	10	10	10	10	10
Pinolosian Tengah	8	8	8	8	8
Pinolosian Timur	12	12	12	12	12
Bolaang Mongondow Selatan	81	81	81	81	81

Catatan/Note: ¹Termasuk Unit Permukiman Transmigrasi (UPT)/Include Transmigration Settlement Unit
Sumber/Source: Peraturan Kepala Badan Pusat Statistik Nomor 1 Tahun 2020 Tanggal 5 Februari 2020 tentang Perubahan Atas Peraturan Kepala Badan Pusat Statistik Nomor 3 Tahun 2019 tentang Kode dan Nama Wilayah Kerja Statistik Tahun 2019/Chief Statistician Regulation Number 1/2020, February 5 2020, as a revision of Chief Statistician Regulation Number 3 of 2019 on Code and Name of Regional Level of Data Collection.

2.2 DEWAN PERWAKILAN RAKYAT DAERAH REGIONAL HOUSE OF REPRESENTATIVE

Tabel 2.2.1 Jumlah Anggota Dewan Perwakilan Rakyat Daerah Menurut Partai Politik dan Jenis Kelamin di Kabupaten Bolaang Mongondow Selatan, 2020
Number of Regional House of Representatives's Members by Political Parties and Sex in Bolaang Mongondow Selatan Regency 2020

Partai Politik <i>Political Parties</i>	Laki-laki <i>Male</i>	Perempuan <i>Female</i>	Jumlah <i>Total</i>
(1)	(2)	(3)	(4)
PDI Perjuangan	8	3	11
Golkar	1	1	2
Nasional Demokrat (NASDEM)	1	1	2
Partai Amanat Nasional (PAN)	2	0	2
Partai Kebangkitan Bangsa (PKB)	0	1	1
Partai Persatuan Indonesia (PERINDO)	1	0	1
Partai Gerindra	1	0	1
Bolaang Mongondow Selatan	14	6	20

Sumber/Source: DPRD Kabupaten Bolaang Mongondow Selatan/*Regional House of Representatives of Bolaang Mongondow Selatan Regency*

2.3 SUMBER DAYA MANUSIA HUMAN RESOURCES

Tabel 2.3.1 Jumlah Pegawai Negeri Sipil Menurut Jabatan dan Jenis Kelamin di Kabupaten Bolaang Mongondow Selatan Desember 2019 dan Desember 2020
Number of Civil Servants by Occupation and Sex in Bolaang Mongondow Selatan Regency, December 2019 dan December 2020

Jabatan <i>Occupation</i>	2019		Jumlah <i>Total</i>
	Laki-laki <i>Male</i>	Perempuan <i>Female</i>	
(1)	(2)	(3)	(4)
Fungsional Tertentu <i>Specific Functional</i>	331	730	1 061
Fungsional Umum <i>Staf General Functional</i>	135	162	297
Struktural/Structural	1 012	1 270	2 282
Eselon V/5th Echelon	0	0	0
Eselon IV/4th Echelon	160	150	310
Eselon III/3rd Echelon	87	35	122
Eselon II/2nd Echelon	26	4	30
Eselon I/1st Echelon	0	0	0
Jumlah/Total	739	1 081	1 820

Lanjutan Tabel/*Continued Table 2.3.1*

Jabatan <i>Occupation</i>	2020		Jumlah <i>Total</i>
	Laki-laki <i>Male</i>	Perempuan <i>Female</i>	
(1)	(5)	(6)	(7)
Fungsional Tertentu <i>Specific Functional</i>	334	717	1 051
Fungsional Umum <i>Staf General Functional</i>	123	153	276
Struktural/Structural	985	1 222	2 207
Eselon V/5th Echelon	0	0	0
Eselon IV/4th Echelon	155	135	290
Eselon III/3rd Echelon	81	38	119
Eselon II/2nd Echelon	28	3	31
Eselon I/1st Echelon	0	0	0
Jumlah/Total	721	1 046	1 767

Sumber/Source: Badan Kepegawaian Pendidikan dan Pelatihan Kabupaten Bolaang Mongondow Selatan

Tabel
Table 2.3.2

Jumlah Pegawai Negeri Sipil Menurut Tingkat Pendidikan dan Jenis Kelamin di Kabupaten Bolaang Mongondow Selatan, Desember 2019 dan Desember 2020
Number of Civil Servants by Educational Level and Sex in Bolaang Mongondow Selatan Regency, December 2019 and December 2020

Tingkat Pendidikan <i>Educational Level</i>	2019		
	Laki-laki <i>Male</i>	Perempuan <i>Female</i>	Jumlah <i>Total</i>
(1)	(2)	(3)	(4)
Sampai dengan SD <i>Up to Primary School</i>	6	1	7
SMP/Sederajat <i>General Vocational Junior High School</i>	10	2	12
SMA/Sederajat <i>General/Vocational Senior High School</i>	164	189	353
Diploma I, II/Akta I, II <i>Diploma I, II/Akta I, II</i>	47	70	117
Diploma III/Akta III/Sarjana Muda <i>Diploma III/Akta III/Bachelor</i>	90	214	304
Tingkat Sarjana/Doktor/Ph.D <i>University Graduates</i>	422	605	1 027
Jumlah/Total	739	1 081	1 820

Lanjutan Tabel/*Continued Table 2.3.2*

Tingkat Pendidikan <i>Educational Level</i>	2020		
	Laki-laki <i>Male</i>	Perempuan <i>Female</i>	Jumlah <i>Total</i>
(1)	(2)	(3)	(4)
Sampai dengan SD <i>Up to Primary School</i>	6	0	6
SMP/Sederajat <i>General Vocational Junior High School</i>	2	0	2
SMA/Sederajat <i>General/Vocational Senior High School</i>	155	165	320
Diploma I, II/Akta I, II <i>Diploma I, II/Akta I, II</i>	41	57	98
Diploma III/Akta III/Sarjana Muda <i>Diploma III/Akta III/Bachelor</i>	91	194	285
Tingkat Sarjana/Doktor/ <i>Ph.D</i> <i>University Graduates</i>	426	630	1 056
Jumlah/Total	721	1 046	1 767

Sumber/Source: Badan Kepegawaian Pendidikan dan Pelatihan Kabupaten Bolaang Mongondow Selatan

Tabel
Table 2.3.3

**Jumlah Pegawai Negeri Sipil Menurut Tingkat
Kepangkatan dan Jenis Kelamin di Kabupaten Bolaang
Mongondow Selatan, Desember 2019 dan Desember 2020**
*Number of Civil Servants by Hierarchy and Sex in Bolaang
Mongondow Selatan Regency, December 2019 and
December 2020*

Pangkat/Golongan/Ruang <i>Hierarchy</i>	2019		
	Laki-laki <i>Male</i>	Perempuan <i>Female</i>	Jumlah <i>Total</i>
(1)	(2)	(3)	(4)
1. I/A (Juru Muda)	0	0	0
2. I/B (Juru Muda Tingkat I)	0	1	1
3. I/C (Juru)	2	0	2
4. I/D (Juru Tingkat I)	2	0	2
Golongan I/Range I	4	1	5
5. II/A (Pengatur Muda)	10	3	13
6. II/B (Pengatur Muda Tingkat I)	40	94	134
7. II/C (Pengatur)	76	69	145
8. II/D (Pengatur Tingkat I)	39	39	78
Golongan II/Range II	165	205	370
9. III/A (Penata Muda)	135	259	394
10. III/B (Penata Muda Tingkat I)	88	180	268
11. III/C (Penata)	98	181	279
12. III/D (Penata Tingkat I)	127	157	284
Golongan III/Range III	448	777	1 225
13. IV/A (Pembina)	66	64	130
14. IV/B (Pembina Tingkat I)	47	31	78
15. IV/C (Pembina Utama Muda)	9	3	12
16. IV/D (Pembina Utama Madya)	0	0	0
17. IV/E (Pembina Utama)	0	0	0
Golongan IV/Range IV	122	98	220
Jumlah/Total	739	1 081	1 820

Lanjutan Tabel/*Continued Table 2.3.3*

Pangkat/Golongan/Ruang <i>Hierarchy</i>	2020		
	Laki-laki <i>Male</i>	Perempuan <i>Female</i>	Jumlah <i>Total</i>
(1)	(5)	(6)	(7)
1. I/A (Juru Muda)	0	0	0
2. I/B (Juru Muda Tingkat I)	1	0	1
3. I/C (Juru)	3	0	3
4. I/D (Juru Tingkat I)	1	0	1
Golongan I/Range I	5	0	5
5. II/A (Pengatur Muda)	8	2	10
6. II/B (Pengatur Muda Tingkat I)	43	90	133
7. II/C (Pengatur)	72	65	137
8. II/D (Pengatur Tingkat I)	37	37	74
Golongan II/Range II	160	194	354
9. III/A (Penata Muda)	131	248	379
10. III/B (Penata Muda Tingkat I)	72	131	203
11. III/C (Penata)	93	208	301
12. III/D (Penata Tingkat I)	139	166	305
Golongan III/Range III	435	753	1 188
13. IV/A (Pembina)	65	66	131
14. IV/B (Pembina Tingkat I)	43	31	74
15. IV/C (Pembina Utama Muda)	13	2	15
16. IV/D (Pembina Utama Madya)	0	0	0
17. IV/E (Pembina Utama)	0	0	0
Golongan IV/Range IV	121	99	220
Jumlah/Total	721	1 046	1 767

Sumber/Source: Badan K epegawaian Pendidikan dan Pelatihan Kabupaten Bolaang Mongondow Selatan

2.4 KEUANGAN PEMERINTAH GOVERNMENT FINANCE

Tabel 2.4.1 **Realisasi Pendapatan Pemerintah Kabupaten Bolaang Mongondow Selatan Menurut Jenis Pendapatan (ribu rupiah), 2017–2020**
Actual Bolaang Mongondow Selatan Regency Government Revenues by Kind of Revenues (thousand rupiahs), 2017–2020

Jenis Pendapatan/Kind of Revenues	2017	2018
(1)	(2)	(3)
1. Pendapatan Asli Daerah (PAD)/Regional Revenue	23 707 801,60	17 840 935
1.1 Pajak Daerah/Regional Tax	4 669 445,52	4 623 215
1.2 Retribusi Daerah/Regional Retribution	798 905,78	717 393
1.3 Hasil Perusahaan Milik Daerah dan Pengelolaan Kekayaan Daerah yang Dipisahkan/Regional-Owned Company Revenue and Separated Management of Regional Wealth	336 058,66	526 605
1.4 Lain-lain PAD yang Sah/Other Regional Revenue	17 903 391,64	11 937 720
2. Dana Perimbangan/Balance Funds	492 607 526,63	482 374 768
2.1 Bagi Hasil Pajak/Tax Sharing Revenue	7 208 583,56	8 612 051
2.2 Bagi Hasil Bukan Pajak/Sumber Daya Alam/Non-Tax Sharing Revenue/Natural Resources	9 152 830,63	16 806 459
2.3 Dana Alokasi Umum/General Allocation Fund	348 334 434,00	349 643 086
2.4 Dana Alokasi Khusus/Special Allocation Fund	127 911 678,44	107 313 171
3. Lain-lain Pendapatan yang Sah/Other Revenue	83 048 382,60	90 833 906
3.1 Pendapatan Hibah/Grant	-	8 947 560
3.2 Dana Darurat/Emergency Fund	-	-
3.3 Dana Bagi Hasil Pajak dari Provinsi dan Pemerintah Daerah Lainnya/Tax Sharing Revenue from Provincial and Other Regional Governments	11 419 585,60	13 496 490
3.4 Dana Penyesuaian dan Otonomi Daerah/Regional Adjustment and Autonomy Fund	71 628 797,00	67 560 601
3.5 Bantuan Keuangan dari Provinsi atau Pemerintah Daerah Lainnya/Financial Assistance from Provincial or Other Regional Governments	-	829 255
3.6 Lainnya/Others	-	-
Jumlah/Total	596 860 958,74	591 049 611

Lanjutan Tabel/*Continued Table 2.4.1*

Jenis Pendapatan/ <i>Kind of Revenues</i>	2019	2020
(1)	(4)	(5)
1. Pendapatan Asli Daerah (PAD)/<i>Regional Revenue</i>	18 049 669,25	12 152 877,13
1.1 Pajak Daerah/ <i>Regional Tax</i>	5 542 813,86	4 628 057,67
1.2 Retribusi Daerah/ <i>Regional Retribution</i>	736 884,31	2 409 981,43
1.3 Hasil Perusahaan Milik Daerah dan Pengelolaan Kekayaan Daerah yang Dipisahkan/ <i>Regional-Owned Company Revenue and Separated Management of Regional Wealth</i>	626 846,73	354 053,35
1.4 Lain-lain PAD yang Sah/ <i>Other Regional Revenue</i>	11 143 164,34	4 760 784,68
2. Dana Perimbangan/<i>Balance Funds</i>	477 544 028,39	472 613 723,35
2.1 Bagi Hasil Pajak/ <i>Tax Sharing Revenue</i>	8 148 848,23	10 237 754,34
2.2 Bagi Hasil Bukan Pajak/Sumber Daya Alam/ <i>Non-Tax Sharing Revenue/Natural Resources</i>	18 949 338,82	9 446 597,03
2.3 Dana Alokasi Umum/ <i>General Allocation Fund</i>	364 595 503,00	332 263 730,00
2.4 Dana Alokasi Khusus/ <i>Special Allocation Fund</i>	85 850 338,35	120 665 641,98
3. Lain-lain Pendapatan yang Sah/<i>Other Revenue</i>	93 506 523 625,00	108 451 749,14
3.1 Pendapatan Hibah/ <i>Grant</i>	10 722 640,00	466 880,00
3.2 Dana Darurat/ <i>Emergency Fund</i>	-	0,00
3.3 Dana Bagi Hasil Pajak dari Provinsi dan Pemerintah Daerah Lainnya/ <i>Tax Sharing Revenue from Provincial and Other Regional Governments</i>	14 031 200,63	8 235 362,14
3.4 Dana Penyesuaian dan Otonomi Daerah/ <i>Regional Adjustment and Autonomy Fund</i>	-	28 717 447,00
3.5 Bantuan Keuangan dari Provinsi atau Pemerintah Daerah Lainnya/ <i>Financial Assistance from Provincial or Other Regional Governments</i>	-	250 000,00
3.6 Lainnya/ <i>Others</i>	68 752 683,00	70 782 060,00
Jumlah/<i>Total</i>	589 100 221,27	593 218 349,61

Sumber/*Source*: Dinas Pendapatan, Pengelolaan Keuangan, dan Aset Daerah Kabupaten Bolaang Mongondow Selatan/*Financial Services of Bolaang Mongondow Selatan Regency*

Tabel
Table 2.4.2

Realisasi Belanja Pemerintah Kabupaten Bolaang Mongondow Selatan Menurut Jenis Belanja (ribu rupiah), 2017–2020
Actual Bolaang Mongondow Selatan Regency Government Expenditures by Kind of Expenditures (thousand rupiahs), 2017–2020

Jenis Pendapatan Kind of Revenues	2017	2018
(1)	(2)	(3)
1. Belanja Tidak Langsung/Indirect Expenditures	257 017 425,59	266 761 225
1.1 Belanja Pegawai/Personnel Expenditures	150 572 631,17	159 063 936
1.2 Belanja Bunga/Interest Expenditures	-	-
1.3 Belanja Subsidi/Subsidies Expenditures	-	-
1.4 Belanja Hibah/Grant Expenditures	1 136 000,00	4 098 800
1.5 Belanja Bantuan Sosial/Social Aid Expenditures	2 736 300,00	2 896 500
1.6 Belanja Bagi Hasil/Sharing Fund Expenditure	651 243,48	641 457
1.7 Belanja Bantuan Keuangan/Financial Aids Expenditures	101 046 489,49	100 060 531
1.8 Belanja Tidak Terduga/Unpredicted Expenditures	874 761,45	-
2. Belanja Langsung/Direct Expenditures	325 388 566,20	359 574 717
2.1 Belanja Pegawai/Personnel Expenditures	9 914 661,92	11 131 703
2.2 Belanja Barang dan Jasa/Goods and Services Expenditures	154 154 755,47	198 122 185
2.3 Belanja Modal/Capital Expenditure	161 319 148,81	150 320 829
Jumlah/Total	382 405 991,79	626 335 943,64

Lanjutan Tabel/*Continued Table 2.4.2*

Jenis Pendapatan <i>Kind of Revenues</i>	2019	2020
(1)	(4)	(5)
1. Belanja Tidak Langsung/<i>Indirect Expenditures</i>	281 060 058,23	330 131 989,07
1.1 Belanja Pegawai/ <i>Personnel Expenditures</i>	168 076 757,79	169 468 082,85
1.2 Belanja Bunga/ <i>Interest Expenditures</i>	-	-
1.3 Belanja Subsidi/ <i>Subsidies Expenditures</i>	-	-
1.4 Belanja Hibah/ <i>Grant Expenditures</i>	1 370 600,00	27 776 026,30
1.5 Belanja Bantuan Sosial/ <i>Social Aid Expenditures</i>	1 846 700,00	939 000,00
1.6 Belanja Bagi Hasil/ <i>Sharing Fund Expenditure</i>	681 965,89	465 118,45
1.7 Belanja Bantuan Keuangan/ <i>Financial Aids Expenditures</i>	108 967 031,55	110 772 281,00
1.8 Belanja Tidak Terduga/ <i>Unpredicted Expenditures</i>	117 003,00	20 711 480,47
2. Belanja Langsung/<i>Direct Expenditures</i>	302 326 182,18	260 634 918,40
2.1 Belanja Pegawai/ <i>Personnel Expenditures</i>	8 538 278,50	3 381 130,00
2.2 Belanja Barang dan Jasa/ <i>Goods and Services Expenditures</i>	200 577 306,12	154 648 950,46
2.3 Belanja Modal/ <i>Capital Expenditure</i>	93 210 597,55	102 604 837,94
Jumlah/<i>Total</i>	583 386 240,40	590 766 907,47

Sumber/*Source*: Dinas Pendapatan, Pengelolaan Keuangan, dan Aset Daerah Kabupaten Bolaang Mongondow Selatan/*Financial Services of Bolaang Mongondow Selatan Regency*

03

PENDUDUK DAN KETENAGAKERJAAN POPULATION AND EMPLOYMENT

<https://bolselkab.bps.go.id>

**KANTOR BUPATI
BOLAANG MONGGONDU SELATAN**

PENJELASAN TEKNIS

TECHNICAL NOTES

- | | |
|--|---|
| <ol style="list-style-type: none"> 1. Penduduk Indonesia adalah semua orang yang berdomisili di wilayah teritorial Indonesia selama 6 bulan atau lebih dan atau mereka yang berdomisili kurang dari 6 bulan tetapi bertujuan menetap. 2. Laju pertumbuhan penduduk adalah angka yang menunjukkan persentase penambahan penduduk dalam jangka waktu tertentu. 3. Kepadatan penduduk adalah rasio banyaknya penduduk per kilometer persegi. 4. Rasio jenis kelamin adalah perbandingan antara penduduk laki-laki dan penduduk perempuan pada suatu wilayah dan waktu tertentu. Biasanya dinyatakan dengan banyaknya penduduk laki-laki untuk 100 penduduk perempuan. 5. Distribusi penduduk adalah pola persebaran penduduk di suatu wilayah, baik berdasarkan batas-batas geografis maupun berdasarkan batas-batas administrasi pemerintahan. 6. Komposisi penduduk adalah pola persebaran penduduk menurut karakteristiknya, contoh: penduduk menurut kelompok umur, penduduk menurut jenis kelamin 7. Penduduk usia kerja adalah penduduk yang berumur 15 tahun ke atas. | <ol style="list-style-type: none"> 1. <i>The population of Indonesia are all residents of the entire territory of Indonesia who have stayed for six months or longer, and those who intended to stay more than six months even though their length of stay is less than six months.</i> 2. <i>The growth rate of population is the number that show percentage of population growth within a specified period.</i> 3. <i>Population density is ratio of population per square kilometer.</i> 4. <i>Sex ratio is the ratio of males population to females population in a given area and time, usually expressed as the number of males for every 100 females.</i> 5. <i>Population distribution is the pattern of population distribution in an area, either by geographic boundaries or by government administrative boundaries.</i> 6. <i>Population composition is the pattern of population distribution by its characteristics, example: population by age group, population by sex</i> 7. <i>Working age population is persons of 15 years and over.</i> |
|--|---|

8. Angkatan kerja adalah penduduk usia kerja (15 tahun ke atas) yang bekerja, punya pekerjaan namun sementara tidak bekerja, dan pengangguran.
 9. Bekerja adalah kegiatan ekonomi yang dilakukan oleh seseorang dengan maksud memperoleh atau membantu memperoleh pendapatan atau keuntungan dan lamanya bekerja paling sedikit 1 jam secara terus menerus dalam seminggu yang lalu (termasuk pekerja keluarga tanpa upah yang membantu dalam suatu usaha/kegiatan ekonomi).
 10. Jumlah jam kerja seluruhnya adalah jumlah jam kerja yang digunakan untuk bekerja (tidak termasuk jam kerja istirahat resmi dan jam kerja yang digunakan untuk hal-hal di luar pekerjaan).
 11. Lapangan usaha adalah bidang kegiatan dari pekerjaan/tempat bekerja di mana seseorang bekerja. Klasifikasi lapangan usaha mengikuti Klasifikasi Baku Lapangan Usaha Indonesia (KBLI) dalam 1 digit.
 12. Status pekerjaan adalah kedudukan seseorang dalam unit usaha/kegiatan dalam melakukan pekerjaan.
 13. Berusaha sendiri tanpa dibantu orang lain adalah bekerja atau berusaha dengan menanggung risiko secara ekonomis, yaitu dengan tidak kembalinya ongkos produksi yang telah dikeluarkan
8. *Labor force or economically active are persons of 15 years and over, who in the previous week were working, temporarily absent from work but having jobs, and unemployment.*
 9. *Working is economic activity conducted by a person and intended to earn income by doing work or helping to do work at least one hour continuously during the reference week (including unpaid family worker/s for any economic activity).*
 10. *Total working hours is the total hours spent by an employee to perform all jobs (excluding the time used for other activities which are not classified as work).*
 11. *Industry is field of a person's activity or establishment. The classification of industries follows the Indonesia Standard Industrial Classification (KBLI) in one digit.*
 12. *Employment status is the status of a person at his place of work or establishment where he was employed.*
 13. *Own-account worker is a person who works at his own risk without assisted by paid per mount worker or unpaid worker include technical job or skill job.*

dalam rangka usahanya tersebut, serta tidak menggunakan pekerja dibayar maupun pekerja tak dibayar, termasuk yang sifat pekerjaannya memerlukan teknologi atau keahlian khusus.

14. Berusaha dibantu buruh tidak tetap/buruh tidak dibayar adalah bekerja atau berusaha atas risiko sendiri, dan menggunakan buruh/pekerja tak dibayar dan atau buruh/pekerja tidak tetap.
 15. Berusaha dibantu buruh tetap/buruh dibayar adalah berusaha atas risiko sendiri dan mempekerjakan paling sedikit satu orang buruh/pekerja tetap yang dibayar.
 16. Buruh/ karyawan/ pegawai adalah seseorang yang bekerja pada orang lain atau instansi/ kantor/ perusahaan secara tetap dengan menerima upah/gaji baik berupa uang maupun barang. Buruh yang tidak mempunyai majikan tetap, tidak digolongkan sebagai buruh/karyawan, tetapi sebagai pekerja bebas. Seseorang dianggap memiliki majikan tetap jika memiliki 1 (satu) majikan (orang/rumah tangga) yang sama dalam sebulan terakhir, khusus pada sektor bangunan batasannya tiga bulan. Apabila majikannya instansi/lembaga, boleh lebih dari satu.
 17. Pekerja bebas adalah seseorang yang bekerja pada orang lain/ majikan/institusi yang tidak tetap (lebih dari 1 majikan
14. *Employer assisted by temporary workers/unpaid worker is a person who works at his own risk and assisted by temporary worker/ unpaid worker.*
 15. *Employer assisted by permanent workers/paid workers is a person who does his business at her/his own risk at least one assisted by paid permanent worker.*
 16. *Employee is a person who work permanently for other people or institution/office/ company and gains some money/cash or goods as wage/salary. Labor who have no permanent employer is not categorized as a laborer/ worker/ employee but casual worker. A laborers in general is considered to have a permanent employer if he has the same employer during the past month, particularly for building construction sector is 3 months. If the employer is an institution, more than 1 (one) employer is allowed.*
 17. *Casual employee is a person who does not work permanently for other people/employer/ institution (more than 1 employer during the last 1 month) in agricultural sector,*

dalam sebulan terakhir) di usaha pertanian baik berupa usaha rumah tangga maupun bukan usaha rumah tangga, ataupun di nonpertanian atas dasar balas jasa dengan menerima upah atau imbalan baik berupa uang maupun barang, dan baik dengan sistem pembayaran harian maupun borongan

18. Pekerja tak dibayar adalah seseorang yang bekerja membantu usaha untuk memperoleh penghasilan/keuntungan yang dilakukan oleh salah seorang anggota rumah tangga atau bukan anggota rumah tangga tanpa mendapat upah/gaji baik berupa uang maupun barang.

either home industry or not home industry, or in non-agricultural sector based on remuneration paid with money or goods, and based on daily or contact payment system.

18. *Unpaid worker is a person who intended to work without pay, either with money or good, in an establishment run by other members of the family, relative or neighbour.*

ULASAN**DESCRIPTION****KEPENDUDUKAN**

Penduduk Kabupaten Bolaang Mongondow Selatan berdasarkan Sensus Penduduk tahun 2020 sebanyak 69.791 jiwa yang terdiri atas 36.350 laki-laki dan 33.441 perempuan. Dibandingkan hasil sensus sebelumnya, penduduk Bolaang Mongondow Selatan mengalami pertumbuhan rata-rata sebesar 1,98 persen pertahun.

Kepadatan penduduk di Kabupaten Bolaang Mongondow Selatan tahun 2020 mencapai 36,12 jiwa/km². Ini berarti tiap km² wilayah di Bolaang Mongondow Selatan dihuni oleh sekitar 36 jiwa.

KETENAGAKERJAAN

Angkatan kerja Bolaang Mongondow Selatan di tahun 2020 mencapai 29.818 orang, dimana 95,61 persen sudah bekerja. Ini berarti tingkat pengangguran mencapai 4,39 persen. Dari 95,61 persen yang bekerja, sebagian besar pekerjaan utamanya adalah pada sector pertanian, diikuti oleh jasa dan perdagangan. Sedangkan jika dilihat menurut jenis kelamin, sebagian besar yang menganggur adalah laki-laki.

Population

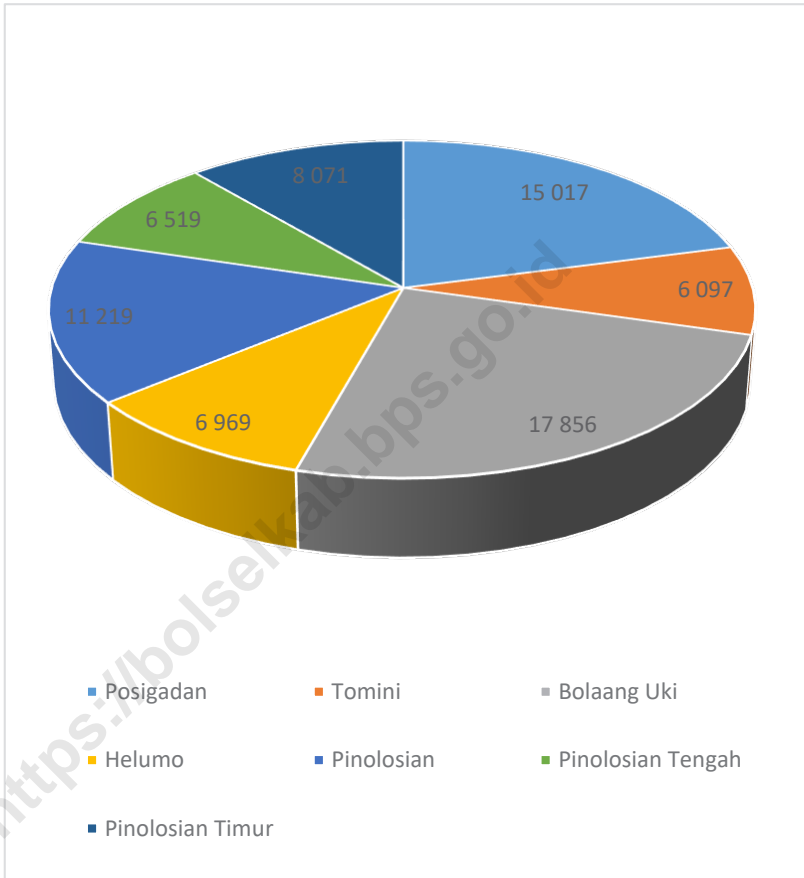
Population of Bolaang Mongondow Selatan according to 2020 Population Census was as many as 39.791 people, consist of 36.350 male and 33.441 female. Compare to 2010 population census, population of Bolaang Mongondow Selatan average grew 1,98 percent each year.

Population density of Bolaang Mongondow Selatan in 2020 was 36,12 people/km². It means that every km² area of Bolaang Mongondow Selatan in habited about 36 people

Employment

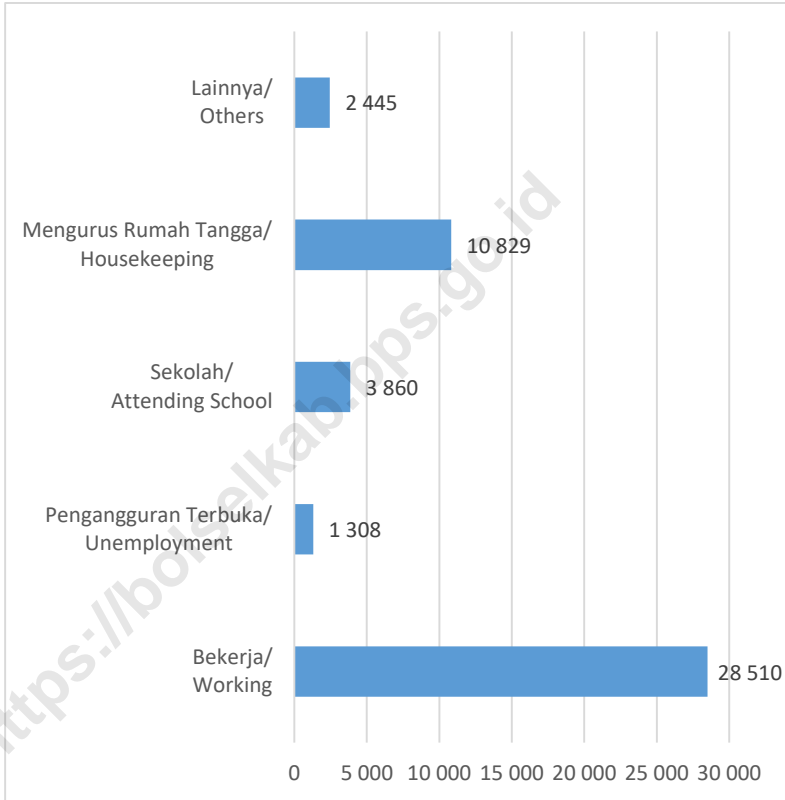
Number of Economically Active in 2020 was 29.818 people, where 95,61 percent was working. It meant that the unemployment rate reached 4,39 percent. From 95,61 working people, most of them were working in agriculture sector, followed in service and trade sector. If viewed by sex, most of unemployment people was male.

Gambar 3.1 Jumlah Penduduk Menurut Kecamatan, 2020
Figures 3.1 Population by Subdistrict, 2020



Gambar 3.2
Figures

Jumlah Penduduk Berumur 15 Tahun Keatas Menurut Jenis Kegiatan Selama Seminggu yang Lalu, 2020
Population Aged 15 Years and Over by Type of Activity During The Previous Week, 2020



3.1 PENDUDUK POPULATION

Tabel 3.1.1 Penduduk, Laju Pertumbuhan Penduduk, Distribusi Persentase Penduduk, Kepadatan Penduduk, Rasio Jenis Kelamin Penduduk Menurut Kecamatan di Kabupaten Bolaang Mongondow Selatan, 2020
Population, Population Growth Rate, Percentage Distribution of Population, Population Density, and Population Sex Ratio by Subdistrict in Bolaang Mongondow Selatan Regency, 2020

Kecamatan Subdistrict	Penduduk Population	Laju Pertumbuhan Penduduk per Tahun 2010–2020 Annual Population Growth Rate (%) 2010–2020
(1)	(2)	(3)
Posigadan	14 543	2,20
Tomini *	6 043	
Bolaang Uki	17 690	2,22
Helumo **	6 933	
Pinolosian	10 694	1,61
Pinolosian Tengah	6 272	1,98
Pinolosian Timur	7 616	1,19
Bolaang Mongondow Selatan	69 791	1,98

Catatan/Note: * Masih tergabung dengan kecamatan Posigadan/ *Include in Posigadan subdistrict*

** Masih tergabung dengan kecamatan Bolaang Uki/ *Include in Bolaang Uki subdistrict*

Lanjutan Tabel/*Continued Table* 3.1.1

Kecamatan <i>Subdistrict</i>	Persentase Penduduk <i>Percentage of Total Population</i>	Kepadatan Penduduk per km ² <i>Population Density per sq.km</i>
(1)	(4)	(5)
Posigadan	20,84	27,15
Tomini	8,66	31,25
Bolaang Uki	25,35	69,32
Helumo	9,93	50,16
Pinolosian	15,32	37,40
Pinolosian Tengah	8,99	20,76
Pinolosian Timur	10,91	34,33
Bolaang Mongondow Selatan	100,00	36,12

Lanjutan Tabel/*Continued Table 3.1.1*

Kecamatan Subdistrict	Rasio Jenis Kelamin Penduduk Population Sex Ratio
(1)	(6)
Posigadan	107,99
Tomini	104,64
Bolaang Uki	105,82
Helumo	109,46
Pinolosian	111,76
Pinolosian Tengah	113,48
Pinolosian Timur	111,38
Bolaang Mongondow Selatan	108,70

Catatan/Note:

Sumber/Source: Hasil SP2020 (September)/*The result of the 2020 Population Census (September)*

Tabel
Table 3.1.2

Jumlah Penduduk Menurut Kelompok Umur dan Jenis Kelamin di Kabupaten Bolaang Mongondow Selatan, 2020
Population by Age Groups and Sex in Bolaang Mongondow Selatan Regency, 2020

Kelompok Umur <i>Age Groups</i>	Jenis Kelamin/Sex		Jumlah <i>Total</i>
	Laki-Laki <i>Male</i>	Perempuan <i>Female</i>	
(1)	(2)	(3)	(4)
0-4	3 274	3 211	6 485
5-9	3 356	3 283	6 639
10-14	3 528	3 273	6 801
15-19	3 234	2 942	6 176
20-24	3 043	2 822	5 865
25-29	3 154	2 903	6 057
30-34	2 787	2 617	5 404
35-39	2 831	2 515	5 346
40-44	2 618	2 446	5 064
45-49	2 207	1 950	4 157
50-54	1 819	1 587	3 406
55-59	1 493	1 311	2 804
60-64	1 143	998	2 141
65-69	793	669	1 462
70-74	487	442	929
75+	583	472	1 055
Bolaang Mongondow Selatan	36 350	33 441	69 791

Catatan/Note: ...

Sumber/Source: Hasil Perapihan Umur dari Data Administratif dan SP2020 (September)/*The Result of Smoothing Single Year of Age from Administrative Data and the 2020 Population Census (September)*

Tabel 3.1.3 Jumlah Penduduk Menurut Kecamatan dan Jenis Kelamin di Kabupaten Bolaang Mongondow Selatan, 2019-2020
Population by Subdistrict and Sex in Bolaang Mongondow Selatan Regency, 2019-2020

Kecamatan Subdistrict	2019			2020		
	Laki-Laki Male	Perempuan Female	Jumlah Total	Laki-Laki Male	Perempuan Female	Jumlah Total
(1)	(2)	(3)	(4)	(5)	(6)	(7)
Posigadan	7 759	7 234	14 993	7 769	7 248	15 017
Tomini	3 113	2 954	6 067	3 122	2 975	6 097
Bolaang Uki	9 075	8 653	17 728	9 140	8 716	17 856
Helumo	3 623	3 287	6 910	3 636	3 333	6 969
Pinolosian	5 895	5 334	11 229	5 912	5 307	11 219
Pinolosian Tengah	3 453	3 035	6 488	3 472	3 047	6 519
Pinolosian Timur	4 300	3 818	8 118	4 270	3 801	8 071
Bolaang Mongondow Selatan	37 218	34 315	71 533	37 321	34 427	71 748

Catatan/Note: ...

Sumber/Source: Hasil Perapihan Umur dari Data Administratif dan SP2020 (September)/The Result of Smoothing Single Year of Age from Administrative Data and the 2020 Population Census (September)

3.2 KETENAGAKERJAAN EMPLOYMENT

Tabel 3.2.1 Jumlah Penduduk Berumur 15 Tahun Keatas Menurut Jenis Kegiatan Selama Seminggu yang Lalu dan Jenis Kelamin di Kabupaten Bolaang Mongondow Selatan, 2020
Population Aged 15 Years and Over by Type of Activity During The Previous Week and Sex in Bolaang Mongondow Selatan Regency, 2020

Kegiatan Utama <i>Main Activity</i>	Jenis Kelamin/Sex		
	Laki-Laki <i>Male</i>	Perempuan <i>Female</i>	Jumlah <i>Total</i>
(1)	(2)	(3)	(4)
I. Angkatan Kerja/<i>Economically Active</i>	20 837	8 981	29 818
1. Bekerja/ <i>Working</i>	20 321	8 189	28 510
2. Pengangguran Terbuka/ <i>Unemployment</i>	516	792	1 308
II. Bukan Angkatan Kerja/<i>Economically Inactive</i>	3 778	13 356	17 134
1. Sekolah/ <i>Attending School</i>	1 713	2 147	3 860
2. Mengurus Rumah Tangga/ <i>Housekeeping</i>	578	10 251	10 829
3. Lainnya/ <i>Others</i>	1 487	958	2 445
Jumlah/<i>Total</i>	24 615	22 337	46 952

Catatan/Note:

Sumber/Source: BPS, Survei Angkatan Kerja Nasional (Sakernas) Agustus/BPS-Statistics Indonesia, August National Labor Force Survey

Tabel
Table 3.2.2

Penduduk Berumur 15 Tahun ke Atas Menurut Pendidikan Tertinggi yang Ditamatkan dan Jenis Kegiatan Selama Seminggu yang Lalu di Kabupaten Bolaang Mongondow Selatan, 2020

Population 15 Years of Age and Over by Educational Attainment and Type of Activity During the Previous Week in Bolaang Mongondow Selatan Regency, 2020

Pendidikan Tertinggi yang Ditamatkan ¹ Educational Attainment ¹	Angkatan Kerja/Economically Active			Persentase Bekerja terhadap Angkatan Kerja Percentage of Working to Economically Active
	Bekerja Working	Pengangguran ² Unemployment ²	Jumlah Angkatan Kerja Total of Economically Active	
(1)	(2)	(3)	(4)	(5)
0	13579	166	13 745	98,79
1	5541	257	5 798	95,57
2	6580	762	7 342	89,62
3	2810	123	2 933	95,81
Jumlah/Total	28510	1 308	29 818	95,61

Lanjutan Tabel/*Continued Table 3.2.2*

Pendidikan Tertinggi yang Ditamatkan ¹ <i>Educational Attainment¹</i>	Bukan Angkatan Kerja <i>Not Economically Active</i>	Jumlah Total	Persentase Angkatan Kerja terhadap Penduduk Usia Kerja <i>Percentage of Economically Active to Working Age Population</i>
(1)	(6)	(7)	(8)
0	8 335	22 080	62,25
1	5 687	11 485	50,48
2	2 936	10 278	71,43
3	176	3 109	94,34
Jumlah/Total	17 134	46 952	63,51

Catatan/Note: ¹ 0. ≤ Sekolah Dasar (SD)/≤ *Primary School*
 1. Sekolah Menengah Pertama/*Junior High School*
 2. Sekolah Menengah Atas/*Senior High School*
 3. Perguruan Tinggi/*Collage*
² 1. Mencari pekerjaan/*Looking for work*
 2. Mempersiapkan usaha/*Establishing a new business/firm*
 3. Merasa tidak mungkin mendapat pekerjaan/*Hopeless of job*
 4. Sudah punya pekerjaan tetapi belum mulai bekerja/*Have a job in future start*

Sumber/Source: BPS, Survei Angkatan Kerja Nasional (Sakernas) Agustus/BPS-Statistics Indonesia, August National Labor Force Survey

Tabel
Table 3.2.3

Penduduk Berumur 15 Tahun Ke Atas yang Bekerja Selama Seminggu yang Lalu Menurut Status Pekerjaan Utama dan Jenis Kelamin di Kabupaten Bolaang Mongondow Selatan, 2020
Population 15 Years of Age and Over who Worked During The Previous Week by Main Employment Status and Sex in Bolaang Mongondow Selatan Regency, 2020

Status Pekerjaan Utama <i>Main Employment Status</i>	Laki-Laki <i>Male</i>	Perempuan <i>Female</i>	Jumlah <i>Total</i>
(1)	(2)	(3)	(4)
Berusaha sendiri <i>Own account worker</i>	5 952	2 038	7 990
Berusaha dibantu buruh tidak tetap/buruh tidak dibayar <i>Employer assisted by temporary worker/unpaid worker</i>	1 302	684	1 986
Berusaha dibantu buruh tetap/buruh dibayar <i>Employer assisted by permanent worker/paid worker</i>	722	52	774
Buruh/Karyawan/Pegawai/ <i>Employee</i>	5 086	3 324	8 410
Pekerja bebas <i>Casual worker</i>	6 058	800	6 858
Pekerja keluarga/tak dibayar <i>Family worker/unpaid worker</i>	1 201	1 291	2 492
Jumlah/Total	20 321	8 189	28 510

Catatan/Note: ...

Sumber/Source: BPS, Survei Angkatan Kerja Nasional (Sakernas) Agustus/BPS-Statistics Indonesia, August National Labor Force Survey

04

SOSIAL DAN KESEJAHTERAAN RAKYAT ***SOCIAL AND WELFARE***

<https://polselkab.bps.go.id>

KANTOR BUPATI
BOLAANG MONGGONDU SELATAN

PENJELASAN TEKNIS

1. Angka Partisipasi Sekolah (APS) adalah angka perbandingan antara banyaknya penduduk usia sekolah pada jenjang pendidikan tertentu yang sekolah dengan banyaknya penduduk usia sekolah pada jenjang yang sama dinyatakan dalam persen.
2. Angka Partisipasi Kasar (APK) adalah angka perbandingan antara banyaknya murid dari jenjang pendidikan tertentu dengan banyaknya penduduk usia sekolah pada jenjang yang sama dinyatakan dalam persen. Misalnya, APK Sekolah Dasar (SD), Sekolah Menengah Pertama (SMP) dan Sekolah Menengah Atas (SMA).
3. Angka Partisipasi Murni (APM) adalah angka perbandingan antara banyaknya penduduk usia sekolah pada jenjang pendidikan tertentu yang sekolah pada jenjang pendidikan tersebut dengan banyaknya penduduk usia sekolah pada jenjang yang sama dinyatakan dalam persen.
4. Angka Melek Huruf adalah proporsi penduduk usia 15 tahun ke atas yang mempunyai kemampuan membaca dan menulis huruf latin dan huruf lainnya, tanpa harus mengerti apa yang di baca/ditulisnya terhadap penduduk usia 15 tahun ke atas
5. Garis Kemiskinan adalah tingkat minimum

TECHNICAL NOTES

1. *School Participation Rate is the ratio between the number of school-age population at certain education level who still study to the number of school-age population at the same level expressed in percent.*
2. *Gross Enrollment Rate (GER) is the ratio between the number of students of a certain education level to the number of school-age population at the same level expressed in percent. For example, GER Primary School (SD), Junior High School (SMP) and Senior High School (SMA).*
3. *Net Enrollment Rate (NER) is the ratio between the number of school-age population at certain education level who still study at that education level to the number of school-age population at the same level expressed in percent.*
4. *Literacy Rate is proportion of population above 15 year old who able to read and write alphabet letter or any other letter without having understanding the context of what read or written.*
5. *Line of Poverty is a minimum level of income that is considered enough in order to have adequate standard of living in a country.*
6. *Poverty Gap Index is an average of expenditure gap between poor people against line of poverty.*
7. *Poverty Severity Index is an index that describe the distribution of*

pendapatan yang dianggap perlu dipenuhi untuk memperoleh standar hidup yang mencukupi di suatu negara.

6. Indeks Kedalaman Kemiskinan adalah ukuran rata-rata kesenjangan pengeluaran masing-masing penduduk miskin terhadap garis kemiskinan.
7. Indeks Keparahan Kemiskinan adalah indeks yang memberikan informasi mengenai gambaran penyebaran pengeluaran di antara penduduk miskin.

expenditure between poor people.

<https://bolselkab.bps.go.id>

ULASAN

Indikator pendidikan yang sering digunakan adalah Angka Partisipasi Murni (APM) dan Angka Partisipasi Kasar (APK) untuk mengukur keberhasilan dalam pendidikan. APM dan APK diukur pada tiga kelompok pendidikan, dari SD hingga SMA. Tahun 2019, APM dan APK Kabupaten Bolaang Mongondow Selatan untuk SD mencapai 98,31 dan 110,85. Pada tingkat SMP mencapai 76,43 dan 85,33 Sedangkan untuk tingkat SMA mencapai 53,42 dan 69,83.

Tahun 2020, fasilitas pendidikan yang dimiliki sudah cukup lengkap, dimana untuk SD dan SMP masing-masing 69 dan 21 unit. Sedangkan untuk SMA dan SMK masing-masing sebanyak 4 dan 5 sekolah.

Pelayanan kesehatan di Bolaang Mongondow Selatan sudah menggunakan rumah sakit. Ada 1 rumah sakit yang beroperasi di Kecamatan Bolaang Uki. Selain itu, di tiap kecamatan sudah terdapat minimal 1 Puskesmas. Tercatat ada 13 unit puskesmas, dimana di Kecamatan Helumo terdapat 4 puskesmas, sedangkan Bolaang Uki, Pinolosian dan Pinolosian Tengah masing-masing memiliki 2 puskesmas.

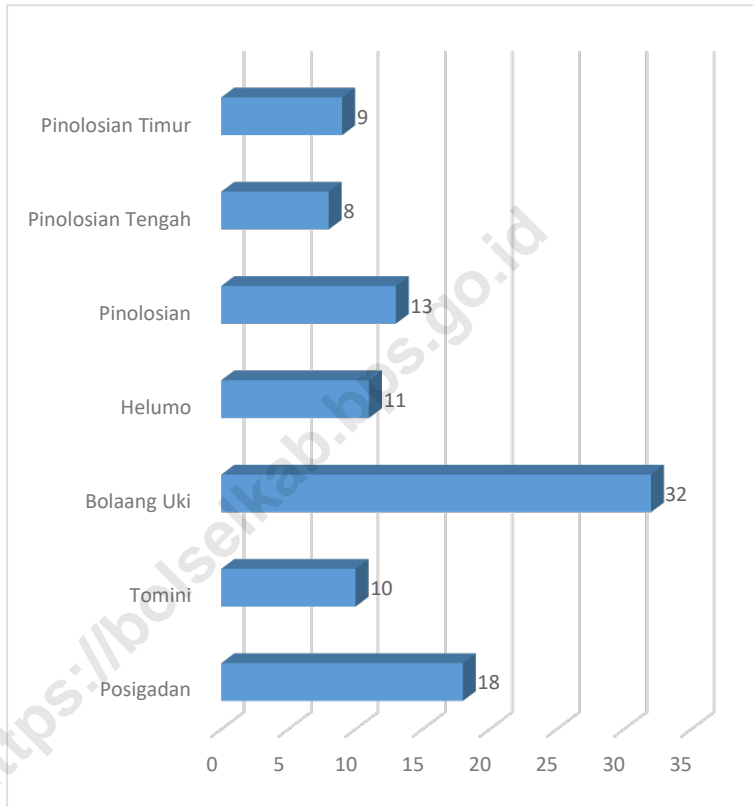
DESCRIPTION

Education indicators frequently used are Net Enrollment Rate (NER) and Gross Enrolment Rate (GER) for measuring educational success. NER and GER are measured at three education level, from elementary to high school. In 2019, NER dan GER of Bolaang Mongondow Selatan Regency for elementary school reached 98,31 and 110,85. As for the junior high school reached 76,43 and 85,33 and for the senior high school reached 53.42 and 69,83.

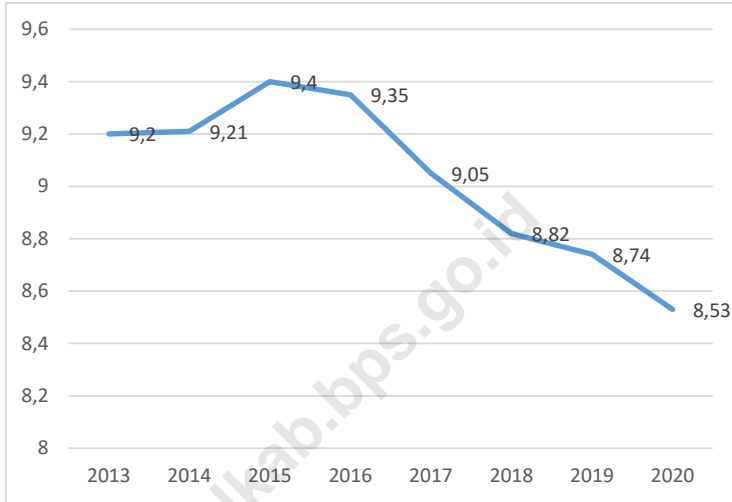
In 2020, the educational facilities owned are quite complete, of which 69 and 21 units are for Elementry and Junior High School. Meanwhile, for Senior and Vocational High School there were 4 and 5 schools, respectively.

Health services in Bolaang Mongondow Selatan Regency have used hospitals. There is 1 hospital operating in Bolaang Uki subdistrict. In addition, in each sub-district there is a minimum of 1 Public Health Center (Puskesmas). There are 13 puskesmas, where in Helumo subdistrict there are 4 puskesmas, while Bolaang Uki, Pinolosian and Pinolosian Tengah each have 2 puskesmas.

Gambar 4.1 Jumlah Masjid Menurut Kecamatan, 2020
Figures 4.1 Number of Mosque by Subdistrict, 2020



Gambar 4.2 Jumlah Penduduk Miskin (ribu), 2013–2020
Figures *Number of Poverty (thousand), 2013-2020*



4.1 PENDIDIKAN EDUCATION

Tabel 4.1.1 Jumlah Sekolah, Guru, dan Murid Taman Kanak-Kanak (TK) di Bawah Kementerian Pendidikan dan Kebudayaan Menurut Kecamatan di Kabupaten Bolaang Mongondow Selatan, 2019/2020 dan 2020/2021
Number of Schools, Teachers, and Pupils in Kindergarten Under The Ministry of Education and Culture by Subdistrict in Bolaang Mongondow Selatan Regency, 2019/2020 dan 2020/2021

Kecamatan Subdistrict	Sekolah/Schools					
	Negeri/Public		Swasta/Private		Jumlah/Total	
	2019/2020	2020/2021	2019/2020	2020/2021	2019/2020	2020/2021
(1)	(2)	(3)	(4)	(5)	(6)	(7)
Posigadan	-	-	15	15	15	15
Tomini	-	-	-	-	-	-
Bolaang Uki	1	1	20	18	21	19
Helumo	-	-	-	-	-	-
Pinolosian	-	-	7	7	7	7
Pinolosian Tengah	-	-	7	7	7	7
Pinolosian Timur	-	-	9	7	9	7
Bolaang Mongondow Selatan	1	1	58	54	59	55

Lanjutan Tabel/*Continued Table 4.1.1*

Kecamatan Subdistrict	Guru ¹ /Teachers ¹					
	Negeri/Public		Swasta/Private		Jumlah/Total	
	2019/2020	2020/2021	2019/2020	2020/2021	2019/2020	2020/2021
(1)	(8)	(9)	(10)	(11)	(12)	(13)
Posigadan	-	-	42	44	42	44
Tomini	-	-	-	-	-	-
Bolaang Uki	4	6	53	53	57	59
Helumo	-	-	-	-	-	-
Pinolosian	-	-	21	23	21	23
Pinolosian Tengah	-	-	17	14	17	14
Pinolosian Timur	-	-	9	20	9	20
Bolaang Mongondow Selatan	4	6	142	154	146	160

Lanjutan Tabel/*Continued Table 4.1.1*

Kecamatan Subdistrict	Murid/Students					
	Negeri/Public		Swasta/Private		Jumlah/Total	
	2019/2020	2020/2021	2019/2020	2020/2021	2019/2020	2020/2021
(1)	(14)	(15)	(16)	(17)	(18)	(19)
Posigadan	-	-	632	576	632	576
Tomini	-	-	-	-	-	-
Bolaang Uki	49	34	571	556	620	590
Helumo	-	-	-	-	-	-
Pinolosian	-	-	200	255	200	255
Pinolosian Tengah	-	-	180	238	180	238
Pinolosian Timur	-	-	104	204	104	204
Bolaang Mongondow Selatan	49	34	1 687	1 829	1 736	1 863

Catatan/Note: ¹ Jumlah guru termasuk kepala sekolah dan guru/*The total of teachers including headmaster and teacher*

Sumber/Source: Kementerian Pendidikan dan Kebudayaan, Data Semester Ganjil/*Ministry of Educations and Culture, Odd Semester Data*

Tabel 4.1.2
Table

Jumlah Sekolah, Guru, dan Murid Raudatul Athfal (RA) di Bawah Kementerian Agama Menurut Kecamatan di Kabupaten Bolaang Mongondow Selatan 2019/2020 dan 2020/2021
Number of Schools, Teachers, and Pupils in Raudatul Athfal (RA) Under The Ministry of Religious Affairs by Subdistrict in Bolaang Mongondow Selatan Regency, 2019/2020 dan 2020/2021

Kecamatan Subdistrict	Sekolah/Schools		Guru/Teachers		Murid/Pupils	
	2019/2020	2020/2021	2019/2020	2020/2021	2019/2020	2020/2021
(1)	(2)	(3)	(4)	(5)	(6)	(7)
Posigadan	2		5		68	
Tomini	-		-		-	
Bolaang Uki	1		2		5	
Helumo	-		-		-	
Pinolosian	2		8		70	
Pinolosian Tengah	-		-		-	
Pinolosian Timur	-		-		-	
Bolaang Mongondow Selatan	5		15		143	

Catatan/Note: Seluruh Raudatul Athfal (RA) berstatus swasta/*All Raudatul Athfal (RA) are private*
Sumber/Source: Kementerian Agama, Data Semester Ganjil/*Ministry of Religious Affairs, Odd Semester Data*

Tabel
Table 4.1.3

Jumlah Sekolah, Guru, dan Murid Sekolah Dasar (SD) di Bawah Kementerian Pendidikan dan Kebudayaan Menurut Kecamatan di Kabupaten Bolaang Mongondow Selatan, 2019/2020 dan 2020/2021
Number of Schools, Teachers, and Pupils in Primary Schools Under The Ministry of Education and Culture by Subdistrict in Bolaang Mongondow Selatan Regency, 2019/2020 dan 2020/2021

Kecamatan Subdistrict	Sekolah/Schools					
	Negeri/Public		Swasta/Private		Jumlah/Total	
	2019/2020	2020/2021	2019/2020	2020/2021	2019/2020	2020/2021
(1)	(2)	(3)	(4)	(5)	(6)	(7)
Posigadan	14	14	-	-	14	14
Tomini	4	4	-	-	4	4
Bolaang Uki	15	15	2	2	17	17
Helumo	7	7	1	1	8	8
Pinolosian	9	9	-	-	9	9
Pinolosian Tengah	7	7	-	-	7	7
Pinolosian Timur	10	10	-	-	10	10
Bolaang Mongondow Selatan	66	66	3	3	69	69

Lanjutan Tabel/*Continued Table* 4.1.3

Kecamatan Subdistrict	Guru ¹ /Teachers ¹					
	Negeri/Public		Swasta/Private		Jumlah/Total	
	2019/2020	2020/2021	2019/2020	2020/2021	2019/2020	2020/2021
(1)	(8)	(9)	(10)	(11)	(12)	(13)
Posigadan	(8)	(9)	(10)	(11)	(12)	(13)
Tomini	154	166	-	-	154	166
Bolaang Uki	46	53	-	-	46	53
Helumo	151	164	17	17	168	181
Pinolosian	55	59	7	8	62	67
Pinolosian Tengah	93	108	-	-	93	108
Pinolosian Timur	65	69	-	-	65	69
Bolaang Mongondow Selatan	73	80	-	-	73	80
	637	699	24	25	661	724

Lanjutan Tabel/*Continued Table 4.1.3*

Kecamatan Subdistrict	Murid/Students					
	Negeri/Public		Swasta/Private		Jumlah/Total	
	2019/2020	2020/2021	2019/2020	2020/2021	2019/2020	2020/2021
(1)	(14)	(15)	(16)	(17)	(18)	(19)
Posigadan	1 825	1 743	-	-	1 825	1 743
Tomini	525	531	-	-	525	531
Bolaang Uki	1 322	1 308	96	94	1 418	1 402
Helumo	651	642	115	101	766	743
Pinolosian	1 133	1 104	-	-	1 133	1 104
Pinolosian Tengah	595	556	-	-	595	556
Pinolosian Timur	768	710	-	-	768	710
Bolaang Mongondow Selatan	6 819	6 594	211	195	7 030	6 789

Catatan/Note: ¹ Jumlah guru termasuk kepala sekolah dan guru/*The total of teachers including headmaster and teacher*

Sumber/Source: Kementerian Pendidikan dan Kebudayaan, Data Semester Ganjil/*Ministry of Educations and Culture, Odd Semester Data*

Tabel
Table 4.1.4

Jumlah Sekolah, Guru, dan Murid Madrasah Ibtidaiyah (MI) di Bawah Kementerian Agama Menurut Kecamatan Menurut Kecamatan di Kabupaten Bolaang Mongondow Selatan, 2019/2020 dan 2020/2021
Number of Schools, Teachers, and Pupils in Madrasah Ibtidaiyah (MI) Under The Ministry of Religious Affairs by Subdistrict in Bolaang Mongondow Selatan Regency, 2019/2020 dan 2020/2021

Kecamatan Subdistrict	Sekolah/Schools					
	Negeri/Public		Swasta/Private		Jumlah/Total	
	2019/2020	2020/2021	2019/2020	2020/2021	2019/2020	2020/2021
(1)	(2)	(3)	(4)	(5)	(6)	(7)
Posigadan	-		4		4	
Tomini	-		-		-	
Bolaang Uki	2		2		4	
Helumo	-		-		-	
Pinolosian	-		1		1	
Pinolosian Tengah	-		1		1	
Pinolosian Timur	-		-		-	
Bolaang Mongondow Selatan	2		8		10	

Lanjutan Tabel/*Continued Table 4.1.4*

Kecamatan Subdistrict	Guru/Teachers					
	Negeri/Public		Swasta/Private		Jumlah/Total	
	2019/2020	2020/2021	2019/2020	2020/2021	2019/2020	2020/2021
(1)	(8)	(9)	(10)	(11)	(12)	(13)
Posigadan	-		23		23	
Tomini	-		-		-	
Bolaang Uki	30		15		45	
Helumo	-		-		-	
Pinolosian	-		12		12	
Pinolosian Tengah	-		4		4	
Pinolosian Timur	-		-		-	
Bolaang Mongondow Selatan	30		54		84	

Lanjutan Tabel/*Continued Table 4.1.4*

Kecamatan Subdistrict	Murid/Students					
	Negeri/Public		Swasta/Private		Jumlah/Total	
	2019/2020	2020/2021	2019/2020	2020/2021	2019/2020	2020/2021
(1)	(14)	(15)	(16)	(17)	(18)	(19)
Posigadan	-		305		305	
Tomini	-		-		-	
Bolaang Uki	407		76		483	
Helumo	-		-		-	
Pinolosian	-		52		52	
Pinolosian Tengah	-		64		64	
Pinolosian Timur	-		-		-	
Bolaang Mongondow Selatan	407		497		904	

Catatan/Note:

Sumber/Source: Kementerian Agama, Data Semester Ganjil/Ministry of Religious Affairs, Odd Semester Data

Tabel
Table 4.1.5

Jumlah Sekolah, Guru, dan Murid Sekolah Menengah Pertama (SMP) di Bawah Kementerian Pendidikan dan Kebudayaan Menurut Kecamatan di Kabupaten Bolaang Mongondow Selatan, 2019/2020 dan 2020/2021
Number of Schools, Teachers, and Pupils in Junior High Schools Under The Ministry of Education and Culture by Subdistrict in Bolaang Mongondow Selatan Regency, 2019/2020 dan 2020/2021

Kecamatan Subdistrict	Sekolah/Schools					
	Negeri/Public		Swasta/Private		Jumlah/Total	
	2019/2020	2020/2021	2019/2020	2020/2021	2019/2020	2020/2021
(1)	(2)	(3)	(4)	(5)	(6)	(7)
Posigadan	5	5	-	-	5	5
Tomini	1	1	-	-	1	1
Bolaang Uki	2	2	2	2	4	4
Helumo	2	2	-	-	2	2
Pinolosian	2	2	-	-	2	2
Pinolosian Tengah	3	3	-	-	3	3
Pinolosian Timur	3	3	1	1	4	4
Bolaang Mongondow Selatan	18	18	3	3	21	21

Lanjutan Tabel/*Continued Table 4.1.5*

Kecamatan Subdistrict	Guru ¹ /Teachers ¹					
	Negeri/Public		Swasta/Private		Jumlah/Total	
	2019/2020	2020/2021	2019/2020	2020/2021	2019/2020	2020/2021
(1)	(8)	(9)	(10)	(11)	(12)	(13)
Posigadan	88	90	-	-	88	90
Tomini	14	20	-	-	14	20
Bolaang Uki	43	42	27	30	70	72
Helumo	18	26	-	-	18	26
Pinolosian	48	53	-	-	48	53
Pinolosian Tengah	38	42	-	-	38	42
Pinolosian Timur	37	41	9	6	46	47
Bolaang Mongondow Selatan	286	314	36	36	322	350

Lanjutan Tabel/*Continued Table 4.1.5*

Kecamatan Subdistrict	Murid/Students					
	Negeri/Public		Swasta/Private		Jumlah/Total	
	2019/2020	2020/2021	2019/2020	2020/2021	2019/2020	2020/2021
(1)	(14)	(15)	(16)	(17)	(18)	(19)
Posigadan	885	898	-	-	885	898
Tomini	170	160	-	-	170	160
Bolaang Uki	555	532	207	193	762	725
Helumo	170	190	-	-	170	190
Pinolosian	492	479	-	-	492	479
Pinolosian Tengah	346	305	-	-	346	305
Pinolosian Timur	352	344	112	111	464	455
Bolaang Mongondow Selatan	2 970	2 908	319	304	3 289	3 212

Catatan/Note: ¹ Jumlah guru termasuk kepala sekolah dan guru/*The total of teachers including headmaster and teacher*

Sumber/Source: Kementerian Pendidikan dan Kebudayaan, Data Semester Ganjil/*Ministry of Educations and Culture, Odd Semester Data*

Tabel
Table 4.1.6

Jumlah Sekolah, Guru, dan Murid Madrasah Tsanawiyah (MTs) di Bawah Kementerian Agama Menurut Kecamatan di Kabupaten Bolaang Mongondow Selatan, 2019/2020 dan 2020/2021

Number of Schools, Teachers, and Pupils in Madrasah Tsanawiyah (MTs) Under The Ministry of Religious Affairs by Subdistrict in Bolaang Mongondow Selatan Regency , 2019/2020 dan 2020/2021

Kecamatan Subdistrict	Sekolah/Schools					
	Negeri/Public		Swasta/Private		Jumlah/Total	
	2019/2020	2020/2021	2019/2020	2020/2021	2019/2020	2020/2021
(1)	(2)	(3)	(4)	(5)	(6)	(7)
Posigadan	-		-		-	
Tomini	1		-		1	
Bolaang Uki	2		1		3	
Helumo	-		-		-	
Pinolosian	1		-		1	
Pinolosian Tengah	-		-		-	
Pinolosian Timur	-		-		-	
Bolaang Mongondow Selatan	4		1		5	

Lanjutan Tabel/*Continued Table 4.1.6*

Kecamatan Subdistrict	Guru/Teachers					
	Negeri/Public		Swasta/Private		Jumlah/Total	
	2019/2020	2020/2021	2019/2020	2020/2021	2019/2020	2020/2021
(1)	(8)	(9)	(10)	(11)	(12)	(13)
Posigadan	-	-	-	-	-	-
Tomini	20	-	-	-	20	-
Bolaang Uki	54	-	6	-	60	-
Helumo	-	-	-	-	-	-
Pinolosian	21	-	-	-	21	-
Pinolosian Tengah	-	-	-	-	-	-
Pinolosian Timur	-	-	-	-	-	-
Bolaang Mongondow Selatan	95	-	6	-	101	-

Lanjutan Tabel/*Continued Table 4.1.6*

Kecamatan Subdistrict	Murid/Students					
	Negeri/Public		Swasta/Private		Jumlah/Total	
	2019/2020	2020/2021	2019/2020	2020/2021	2019/2020	2020/2021
(1)	(14)	(15)	(16)	(17)	(18)	(19)
Posigadan	-	-	-	-	-	-
Tomini	232	-	-	-	232	-
Bolaang Uki	287	-	95	-	382	-
Helumo	-	-	-	-	-	-
Pinolosian	120	-	-	-	120	-
Pinolosian Tengah	-	-	-	-	-	-
Pinolosian Timur	-	-	-	-	-	-
Bolaang Mongondow Selatan	639	-	95	-	734	-

Catatan/Note:

Sumber/Source: Kementerian Agama, Data Semester Ganjil/Ministry of Religious Affairs, Odd Semester Data

Tabel
Table 4.1.7

Jumlah Sekolah, Guru, dan Murid Sekolah Menengah Atas (SMA) di Bawah Kementerian Pendidikan dan Kebudayaan Menurut Kecamatan di Kabupaten Bolaang Mongondow Selatan, 2019/2020 dan 2020/2021
Number of Schools, Teachers, and Pupils in Senior High Schools Under The Ministry of Education and Culture by Subdistrict in Bolaang Mongondow Selatan Regency, 2019/2020 dan 2020/2021

Kecamatan Subdistrict	Sekolah/Schools					
	Negeri/Public		Swasta/Private		Jumlah/Total	
	2019/2020	2020/2021	2019/2020	2020/2021	2019/2020	2020/2021
(1)	(2)	(3)	(4)	(5)	(6)	(7)
Posigadan	1	1	1	1
Tomini	-	-	-	-
Bolaang Uki	1	1	1	1
Helumo	-	-	-	-
Pinolosian	1	1	1	1
Pinolosian Tengah	-	-	-	-
Pinolosian Timur	1	1	1	1
Bolaang Mongondow Selatan	4	4	4	4

Lanjutan Tabel/*Continued Table 4.1.7*

Kecamatan Subdistrict	Guru ¹ /Teachers ¹					
	Negeri/Public		Swasta/Private		Jumlah/Total	
	2019/2020	2020/2021	2019/2020	2020/2021	2019/2020	2020/2021
(1)	(8)	(9)	(10)	(11)	(12)	(13)
Posigadan	15	15	15	15
Tomini	-	-	-	-
Bolaang Uki	29	30	29	30
Helumo	-	-	-	-
Pinolosian	32	32	32	32
Pinolosian Tengah	-	-	-	-
Pinolosian Timur	11	12	11	12
Bolaang Mongondow Selatan	87	89	87	89

Lanjutan Tabel/Continued Table 4.1.7

Kecamatan Subdistrict	Murid/Students					
	Negeri/Public		Swasta/Private		Jumlah/Total	
	2019/2020	2020/2021	2019/2020	2020/2021	2019/2020	2020/2021
(1)	(14)	(15)	(16)	(17)	(18)	(19)
Posigadan	206	224	206	224
Tomini	-	-	-	-
Bolaang Uki	523	561	523	561
Helumo	-	-	-	-
Pinolosian	403	488	403	488
Pinolosian Tengah	-	-	-	-
Pinolosian Timur	61	95	61	95
Bolaang Mongondow Selatan	1 193	1 368	1 193	1 368

Catatan/Note: ¹ Jumlah guru termasuk kepala sekolah dan guru/The total of teachers including headmaster and teacher

Sumber/Source: Kementerian Pendidikan dan Kebudayaan, Data Semester Ganjil/Ministry of Educations and Culture, Odd Semester Data

Tabel
Table 4.1.8

Jumlah Sekolah, Guru, dan Murid Sekolah Menengah Kejuruan (SMK) di Bawah Kementerian Pendidikan dan Kebudayaan Menurut Kecamatan di Kabupaten Bolaang Mongondow Selatan, 2019/2020 dan 2020/2021
Number of Schools, Teachers, and Pupils in Vocational High Schools Under The Ministry of Education and Culture by Subdistrict in Bolaang Mongondow Selatan Regency, 2019/2020 dan 2020/2021

Kecamatan Subdistrict	Sekolah/Schools					
	Negeri/Public		Swasta/Private		Jumlah/Total	
	2019/2020	2020/2021	2019/2020	2020/2021	2019/2020	2020/2021
(1)	(2)	(3)	(4)	(5)	(6)	(7)
Posigadan	1	1	-	-	1	1
Tomini	-	-	-	-	-	-
Bolaang Uki	-	-	1	1	1	1
Helumo	-	-	-	-	-	-
Pinolosian	-	-	-	-	-	-
Pinolosian Tengah	-	-	2	2	2	2
Pinolosian Timur	1	1	-	-	1	1
Bolaang Mongondow Selatan	2	2	3	3	5	5

Lanjutan Tabel/*Continued Table 4.1.8*

Kecamatan Subdistrict	Guru ¹ /Teachers ¹					
	Negeri/Public		Swasta/Private		Jumlah/Total	
	2019/2020	2020/2021	2019/2020	2020/2021	2019/2020	2020/2021
(1)	(8)	(9)	(10)	(11)	(12)	(13)
Posigadan	28	31	-	-	28	31
Tomini	-	-	-	-	-	-
Bolaang Uki	-	-	24	24	24	24
Helumo	-	-	-	-	-	-
Pinolosian	-	-	-	-	-	-
Pinolosian Tengah	-	-	13	27	13	27
Pinolosian Timur	8	8	-	-	8	8
Bolaang Mongondow Selatan	36	39	37	51	73	90

Lanjutan Tabel/*Continued Table 4.1.8*

Kecamatan Subdistrict	Murid/Students					
	Negeri/Public		Swasta/Private		Jumlah/Total	
	2019/2020	2020/2021	2019/2020	2020/2021	2019/2020	2020/2021
(1)	(14)	(15)	(16)	(17)	(18)	(19)
Posigadan	382	415	-	-	382	415
Tomini	-	-	-	-	-	-
Bolaang Uki	-	-	364	342	364	342
Helumo	-	-	-	-	-	-
Pinolosian	-	-	-	-	-	-
Pinolosian Tengah	-	-	199	282	199	282
Pinolosian Timur	89	82	-	-	89	82
Bolaang Mongondow Selatan	471	497	563	624	1 034	1 121

Catatan/Note: Satu guru yang mengajar di dua sekolah atau lebih dihitung di masing-masing sekolah. Jumlah guru termasuk kepala sekolah dan guru/*The teacher who taught in two schools or more counted in every school. The total of teachers including headmaster and teacher*

Sumber/Source: Kementerian Pendidikan dan Kebudayaan, Sistem Data Pokok Pendidikan, data semester ganjil laporan sampai dengan 2020/*Ministry of Educations and Culture, Basic Education Data System, odd semester report data up to 2020*

Tabel
Table 4.1.9

Jumlah Sekolah, Guru, dan Murid Madrasah Aliyah (MA) di Bawah Kementerian Agama Menurut Kecamatan di Kabupaten Bolaang Mongondow Selatan, 2019/2020 dan 2020/2021

Number of Schools, Teachers, and Pupils in Madrasah Aliyah (MA) Under the Ministry of Religious Affairs by Subdistrict in Bolaang Mongondow Selatan Regency, 2019/2020 dan 2020/2021

Kecamatan Subdistrict	Sekolah/Schools					
	Negeri/Public		Swasta/Private		Jumlah/Total	
	2019/2020	2020/2021	2019/2020	2020/2021	2019/2020	2020/2021
(1)	(2)	(3)	(4)	(5)	(6)	(7)
Posigadan	-		1		1	
Tomini	-		-		-	
Bolaang Uki	-		1		1	
Helumo	-		-		-	
Pinolosian	-		1		1	
Pinolosian Tengah	-		-		-	
Pinolosian Timur	-		-		-	
Bolaang Mongondow Selatan	-		3		3	

Lanjutan Tabel/*Continued Table* 4.1.9

Kecamatan Subdistrict	Guru/Teachers					
	Negeri/Public		Swasta/Private		Jumlah/Total	
	2019/2020	2020/2021	2019/2020	2020/2021	2019/2020	2020/2021
(1)	(8)	(9)	(10)	(11)	(12)	(13)
Posigadan	-		12		12	
Tomini	-		-		-	
Bolaang Uki	-		12		12	
Helumo	-		-		-	
Pinolosian	-		2		2	
Pinolosian Tengah	-		-		-	
Pinolosian Timur	-		-		-	
Bolaang Mongondow Selatan	-		26		26	

Lanjutan Tabel/*Continued Table 4.1.9*

Kecamatan Subdistrict	Murid/Students					
	Negeri/Public		Swasta/Private		Jumlah/Total	
	2019/2020	2020/2021	2019/2020	2020/2021	2019/2020	2020/2021
(1)	(14)	(15)	(16)	(17)	(18)	(19)
Posigadan	-		146			146
Tomini	-		-			-
Bolaang Uki	-		161			161
Helumo	-		-			-
Pinolosian	-		29			29
Pinolosian Tengah	-		-			-
Pinolosian Timur	-		-			-
Bolaang Mongondow Selatan			336			336

Catatan/Note: ...

Sumber/Source: Kementerian Agama, Data Semester Ganjil/Ministry of Religious Affairs, Odd Semester Data

Tabel
Table 4.1.10

Jumlah Desa¹/Kelurahan yang Memiliki Fasilitas Sekolah Menurut Kecamatan dan Tingkat Pendidikan di Kabupaten Bolaang Mongondow, 2018– 2020
Number of Villages¹ Having Educational Facilities by Subdistrict and Educational Level in Bolaang Mongondow Regency, 2018– 2020

Kecamatan Subdistrict	SD Primary School		
	2018	2019	2020
(1)	(2)	(3)	(4)
Posigadan	15	16	16
Tomini	6	5	6
Bolaang Uki	12	13	12
Helumo	10	10	10
Pinolosian	7	8	8
Pinolosian Tengah	7	7	7
Pinolosian Timur	10	10	10
Bolaang Mongondow Selatan	67	69	69

Lanjutan Tabel/*Continued Table* 4.1.10

Kecamatan Subdistrict	SMP Junior High School		
	2018	2019	2020
(1)	(5)	(6)	(7)
Posigadan	5	5	5
Tomini	2	2	2
Bolaang Uki	7	7	8
Helumo	4	4	4
Pinolosian	3	3	3
Pinolosian Tengah	3	3	3
Pinolosian Timur	5	4	4
Bolaang Mongondow Selatan	29	28	29

Lanjutan Tabel/*Continued Table* 4.1.10

Kecamatan <i>Subdistrict</i>	SMA <i>Senior High School</i>		
	2018	2019	2020
(1)	(8)	(9)	(10)
Posigadan	–	–	–
Tomini	1	2	2
Bolaang Uki	1	1	1
Helumo	1	1	2
Pinolosian	2	1	1
Pinolosian Tengah	–	–	–
Pinolosian Timur	1	1	1
Bolaang Mongondow Selatan	6	6	7

Lanjutan Tabel/*Continued Table 4.1.10*

Kecamatan Subdistrict	SMK Vocational School		
	2018	2019	2020
(1)	(11)	(12)	(13)
Posigadan	1	1	1
Tomini	–	–	–
Bolaang Uki	2	1	1
Helumo	–	–	–
Pinolosian	–	–	–
Pinolosian Tengah	3	2	2
Pinolosian Timur	1	1	1
Bolaang Mongondow Selatan	7	5	5

Lanjutan Tabel/*Continued Table* 4.1.10

Kecamatan <i>Subdistrict</i>	Perguruan Tinggi <i>University</i>		
	2018	2019	2020
(1)	(14)	(15)	(16)
Posigadan	–	–	–
Tomini	–	–	–
Bolaang Uki	–	–	–
Helumo	–	–	–
Pinolosian	–	–	–
Pinolosian Tengah	–	–	–
Pinolosian Timur	–	–	–
Bolaang Mongondow Selatan	–	–	–

Catatan/*Note*: ¹ Desa pada tabel ini termasuk Unit Permukiman Transmigrasi (UPT) yang masih dibina oleh kementerian terkait dan nagari di Provinsi Sumatera Barat/*Villages in this table include Transmigration Settlement Unit which is still fostered by the relevant ministries and the nagari in the Province of Sumatera Barat*

Sumber/*Source*: BPS, Pendataan Potensi Desa (Podes)/ *BPS-Statistics Indonesia, Village Potential Data Collection*

Tabel
Table 4.1.11

Angka Partisipasi Murni (APM) dan Angka Partisipasi Kasar (APK) Menurut Jenjang Pendidikan di Kabupaten/ Bolaang Mongondow Selatan, 2019 dan 2020
Net Participation Rates and Gross Participation Rates by Educational Level in Bolaang Mogondow Selatan Regency, 2019 and 2020

Jenjang Pendidikan Educational Level	Angka Partisipasi Murni (APM) Net Participation Rates		Angka Partisipasi Kasar (APK) Gross Participation Rates	
	2019	2020	2019	2020
(1)	(2)	(3)	(4)	(5)
SD/MI Elementary School	98,03	98,31	98,27	110,85
SMP/MTs Junior High School	76,26	76,43	90,13	85,33
SMA/SMK/MA Senior High School	53,32	53,42	65,58	69,83

Catatan/Note: ...

Sumber/Source: BPS, Survei Sosial Ekonomi Nasional (Susenas)/BPS-Statistics Indonesia, National Socioeconomic Survey

Tabel
Table 4.1.12

Persentase Penduduk Berumur 15 Tahun ke Atas yang Melek Huruf Menurut Kelompok Umur di Kabupaten Bolaang Mongondow Selatan, 2019 dan 2020
Percentage of Literate People Aged 15 Years and Over by Age Group in Bolaang Mongondow Selatan Regency, 2019 and 2020

Kelompok Umur <i>Age Group</i>	2019	2020
(1)	(2)	(3)
15–19	100	99,27
20–24	100	99,51
25–29	99,76	99,16
30–34	99,42	100,00
35–39	99,71	100,00
40–44	100,00	99,43
45–49	100,00	99,39
50+	99,40	100,00
Jumlah/Total	99,74	99,65
15–24	100	99,39
15–44	99,82	99,55
15+	99,74	99,65
45+	99,57	99,84

Catatan/Note: ...

Sumber/Source: BPS, Survei Sosial Ekonomi Nasional (Susenas)/BPS-Statistics Indonesia, National Socioeconomic Survey

4.2 KESEHATAN HEALTH

Tabel 4.2.1 **Jumlah Desa¹/Kelurahan Yang Memiliki Sarana Kesehatan Menurut Kecamatan di Kabupaten Bolaang Mongondow Selatan, 2015–2020**
Number of Villages¹ Having Health Facilities by Subdistrict in Bolaang Mongondow Selatan Regency, 2015–2020

Kecamatan Subdistrict	Rumah Sakit Hospital		
	2018	2019	2020
(1)	(2)	(3)	(4)
Posigadan	-	-	-
Tomini	-	-	-
Bolaang Uki	1	1	1
Helumo	-	-	-
Pinolosian	-	-	-
Pinolosian Tengah	-	-	-
Pinolosian Timur	-	-	-
Bolaang Mongondow Selatan	1	1	1

Lanjutan Tabel/*Continued Table* 4.2.1

Kecamatan <i>Subdistrict</i>	Rumah Sakit Bersalin <i>Maternity Hospital</i>		
	2018	2019	2020
(1)	(5)	(6)	(7)
Posigadan	-	-	-
Tomini	-	-	-
Bolaang Uki	2	2	-
Helumo	-	-	-
Pinolosian	-	-	-
Pinolosian Tengah	-	-	-
Pinolosian Timur	-	-	-
Bolaang Mongondow Selatan	2	2	-

Lanjutan Tabel/Continued Table 4.2.1

Kecamatan Subdistrict	Poliklinik Polyclinic		
	2018	2019	2020
(1)	(8)	(9)	(10)
Posigadan	1	-	-
Tomini	-	-	-
Bolaang Uki	-	2	1
Helumo	-	1	-
Pinolosian	-	-	1
Pinolosian Tengah	-	-	-
Pinolosian Timur	-	-	-
Bolaang Mongondow Selatan	1	3	2

Lanjutan Tabel/*Continued Table 4.2.1*

Kecamatan <i>Subdistrict</i>	Puskesmas <i>Public Health Center</i>		
	2018	2019	2020
(1)	(11)	(12)	(13)
Posigadan	1	1	1
Tomini	1	1	1
Bolaang Uki	3	2	2
Helumo	1	1	4
Pinolosian	1	1	2
Pinolosian Tengah	1	3	2
Pinolosian Timur	3	2	1
Bolaang Mongondow Selatan	11	11	13

Lanjutan Tabel/Continued Table 4.2.1

Kecamatan Subdistrict	Puskesmas Pembantu Subsidiary of Public Health Center		
	2018	2019	2020
(1)	(14)	(15)	(16)
Posigadan	4	7	2
Tomini	1	2	5
Bolaang Uki	10	2	7
Helumo	3	6	4
Pinolosian	5	5	7
Pinolosian Tengah	4	4	8
Pinolosian Timur	2	5	1
Bolaang Mongondow Selatan	29	21	34

Lanjutan Tabel/*Continued Table 4.2.1*

Kecamatan Subdistrict	Apotek Pharmacy		
	2018	2019	2020
(1)	(17)	(18)	(19)
Posigadan	-	-	-
Tomini	-	-	-
Bolaang Uki	1	2	2
Helumo	-	-	-
Pinolosian	-	2	-
Pinolosian Tengah	-	-	-
Pinolosian Timur	-	-	-
Bolaang Mongondow Selatan	1	4	2

Catatan/*Note*: ¹ Desa pada tabel ini termasuk Unit Permukiman Transmigrasi (UPT) yang masih dibina oleh kementerian terkait dan nagari di Provinsi Sumatera Barat/*Villages in this table include Transmigration Settlement Unit which is still fostered by the relevant ministries and the nagari in the Province of Sumatera Barat*

Sumber/*Source*: BPS, Pendataan Potensi Desa (Podes)/*BPS-Statistics Indonesia, Village Potential Data Collecting*

4.3 AGAMA DAN SOSIAL LAINNYA RELIGION AND OTHER SOCIAL AFFAIRS

Tabel 4.3.1 Jumlah Penduduk Menurut Kecamatan dan Agama yang Dianut di Kabupaten Bolaang Mongondow Selatan, 2020
Population by Subdistrict and Religion in Bolaang Mongondow Selatan Regency, 2020

Kecamatan Subdistrict	Islam	Protestan Protestant	Katolik Catholic	Hindu	Budha Buddha	Lainnya Others
(1)	(2)	(3)	(4)	(5)	(6)	(7)
Posigadan	15 181	-	-	-	-	-
Tomini	4 235	-	-	-	-	-
Bolaang Uki	15 489	-	-	-	-	-
Helumo	6 151	-	-	-	-	-
Pinolosian	10 383	-	-	-	-	-
Pinolosian Tengah	5 888	-	-	-	-	-
Pinolosian Timur	4 568	-	-	-	-	-
Bolaang Mongondow Selatan	61 895	-	-	-	-	-

Catatan/Note: ...

Sumber/Source: Kementerian Agama Kabupaten Bolaang Mongondow Selatan/Ministry of Religious Affairs of Bolaang Mongondow Selatan regency

Tabel
Table 4.3.2

**Jumlah Tempat Peribadatan Menurut Kecamatan di
Kabupaten Bolaang Mongondow Selatan, 2020**
*Number of Places of Worship by Subdistrict in Bolaang
Mongondow Selatan Regency, 2020*

Kecamatan Subdistrict	Masjid Mosque	Mushola Pray Room	Gereja Protestan Protestant Church	Gereja Katholik Catholic Church	Pura Temple	Vihara
(1)	(2)	(3)	(4)	(5)	(6)	(7)
Posigadan	18	-	-	-	-	-
Tomini	10	-	-	-	-	-
Bolaang Uki	32	-	-	-	-	-
Helumo	11	-	-	-	-	-
Pinolosian	13	-	-	-	-	-
Pinolosian Tengah	8	-	-	-	-	-
Pinolosian Timur	9	-	-	-	-	-
Bolaang Mongondow Selatan	101	-	-	-	-	-

Catatan/Note: ...

Sumber/Source: ...

Tabel 4.3.3 Jumlah Desa¹/Kelurahan yang Mengalami Bencana Alam² Menurut Kecamatan di Kabupaten Bolaang Mongondow Selatan, 2012–2019
Number of Villages¹ that Had Natural Disaster² by Subdistrict in Bolaang Mongondow Selatan Regency, 2012–2019

Kecamatan Subdistrict	Banjir/Flood		
	2014	2018	2019
(1)	(2)	(3)	(4)
Posigadan	19	6	1
Tomini	*	3	0
Bolaang Uki	7	6	2
Helumo	*	5	0
Pinolosian	7	9	0
Pinolosian Tengah	7	8	0
Pinolosian Timur	11	12	0
Bolaang Mongondow Selatan	51	49	3

Lanjutan Tabel/*Continued Table* 4.3.3

Kecamatan <i>Subdistrict</i>	Gempa Bumi/ <i>Earthquake</i>		
	2014	2018	2019
(1)	(5)	(6)	(7)
Posigadan	0	0	14
Tomini	-	0	2
Bolaang Uki	0	0	30
Helumo	-	0	0
Pinolosian	5	5	0
Pinolosian Tengah	2	6	0
Pinolosian Timur	1	11	0
Bolaang Mongondow Selatan	8	22	46

Lanjutan Tabel/Continued Table 4.3.3

Kecamatan Subdistrict	Tanah Longsor/Landslide		
	2014	2018	2019
(1)	(8)	(9)	(10)
Posigadan	8	2	0
Tomini	-	3	0
Bolaang Uki	0	1	0
Helumo	-	0	0
Pinolosian	2	1	0
Pinolosian Tengah	1	2	0
Pinolosian Timur	9	10	0
Bolaang Mongondow Selatan	20	19	0

Catatan/Note: ¹ Desa pada tabel ini termasuk Unit Permukiman Transmigrasi (UPT) yang masih dibina oleh kementerian terkait dan nagari di Provinsi Sumatera Barat/Villages in this table are included in Transmigration Settlement Unit which is still fostered by the relevant ministries and the nagari in the Province of Sumatera Barat

² Terjadi dalam tiga tahun terakhir sampai dengan saat pencacahan/Occured during the last three years by the time of enumeration

Sumber/Source: BPS, Pendataan Potensi Desa (Podes)/BPS-Statistics Indonesia, Village Potential Data Collecting

4.4 KEMISKINAN POVERTY

Tabel 4.4.1 **Garis Kemiskinan, Jumlah, dan Persentase Penduduk Miskin di Kabupaten Bolaang Mongondow Selatan, 2013–2020**
Poverty Line, Number, and Percentage of Poor People in Bolaang Mongondow Selatan Regency, 2013–2020

Tahun Year	Garis Kemiskinan (rupiah/kapita/bulan) Poverty Line (rupiah/capita/month)	Jumlah Penduduk Miskin (ribu) Number of Poor People (thousand)	Persentase Penduduk Miskin Percentage of Poor People
(1)	(2)	(3)	(4)
2013	237 554	9,20	15,28
2014	239 055	9,21	15,00
2015	256 141	9,40	15,17
2016	276 229	9,35	14,85
2017	288 862	9,05	14,16
2018	295 875	8,82	13,60
2019	316 305	8,74	13,27
2020	327 648	8,53	12,77

Catatan/Note: ...

Sumber/Source: BPS, Survei Sosial Ekonomi Nasional Maret/BPS-Statistics Indonesia, March National Socioeconomic Survey

Tabel 4.4.2 Indeks Kedalaman Kemiskinan dan Indeks Keparahan Kemiskinan di Kabupaten Bolaang Mongondow Selatan, 2013–2020
Poverty Gap Index and Poverty Severity Index in Bolaang Mongondow Selatan Regency, 2013–2020

Tahun Year	Indeks Kedalaman Kemiskinan Poverty Gap Index	Indeks Keparahan Kemiskinan Poverty Severity Index
(1)	(2)	(3)
2013	1,74	0,30
2014	1,93	0,32
2015	2,96	0,98
2016	3,45	1,07
2017	2,11	0,52
2018	1,55	0,32
2019	1,13	0,19
2020	1,65	0,33

Catatan/Note: ...

Sumber/Source: BPS, Survei Sosial Ekonomi Nasional Maret/BPS-Statistics Indonesia, March National Socioeconomic Survey

05

**PERTANIAN, KEHUTANAN, PETERNAKAN,
DAN PERIKANAN
AGRICULTURE, FORESTRY, LIVESTOCK,
AND FISHERY**

<https://polselkab.bps.go.id>

**KANTOR BUPATI
BOLAANG MONGGONDU SELATAN**

PENJELASAN TEKNIS

1. Luas Panen adalah luas areal tanaman yang dipanen dalam satu hektar (ha).
2. Produksi adalah banyaknya hasil menurut bentuk hasil yang ditetapkan dan merupakan penjumlahan laporan per bulan.
3. Tanaman Sayuran Semusim adalah tanaman sumber vitamin, garam mineral dan lain-lain yang dikonsumsi dari bagian tanaman yang berupa daun, bunga, buah dan umbinya, yang berumur kurang dari setahun.
4. Tanaman Buah-buahan Semusim adalah tanaman sumber vitamin, garam mineral dan lain-lain yang dikonsumsi dari bagian tanaman yang berupa buah, berumur kurang dari satu tahun, tidak berbentuk pohon/rumpun tetapi menjalar dan berbatang lunak.
5. Data luas panen tanaman pangan dikumpulkan dari seluruh kecamatan setiap bulan oleh BPS yang bekerja sama dengan Dinas Pertanian dan Pertenakan. Luas panen buah-buahan dikumpulkan setiap triwulanan. Luas panen tanaman pangan merupakan luas panen bersih.
6. Data luas panen dan produksi sayur-sayuran adalah yang dipanen sekaligus.

TECHNICAL NOTES

1. *Harvested Area is total area of crops being harvested in hectares (ha).*
2. *Production is sum of harvested crops in defined types of crops products considered as total monthly reported harvested crops.*
3. *Seasonal Vegetables Crops are vitamin, yodium, and other minerals rich of crops, that parts of the plants being consumed such as the leaves, flowers, fruits, and roots, and the life span less than a year.*
4. *Seasonal Fruits Crops are vitamin, yodium, and other mineral rich of crops, that the flesh of fruits being consumed, having the life span less than a year, and considered as creeping and soft trunked plants; not a plant with trees/groves.*
5. *Data on harvested area of food crops is collected monthly by BPS-Statistics cooperated with Agricultural and Livestocks Service of Bolaang Mongondow Regency.*
6. *The harvested area of vegetables is limited to those vegetables that harvested only all at once.*

<https://bolselkab.bps.go.id>

ULASAN

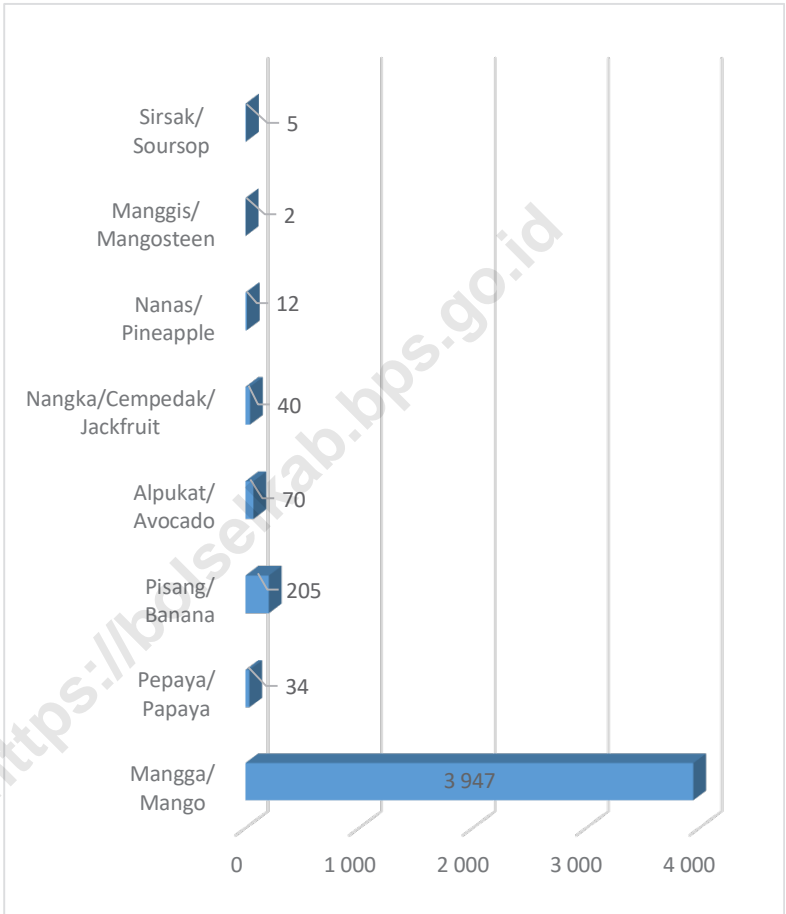
Aktivitas perkebunan masih menjadi pilihan utama kegiatan pertanian di Bolaang Mongondow Selatan. Kelapa adalah tanaman perkebunan yang paling banyak diusahakan di Bolaang Mongondow Selatan. Tercatat pada tahun 2020 ada seluas 8.762,27 hektar tanaman kelapa dengan produksi sebesar 10.083 ton.

DESCRIPTION

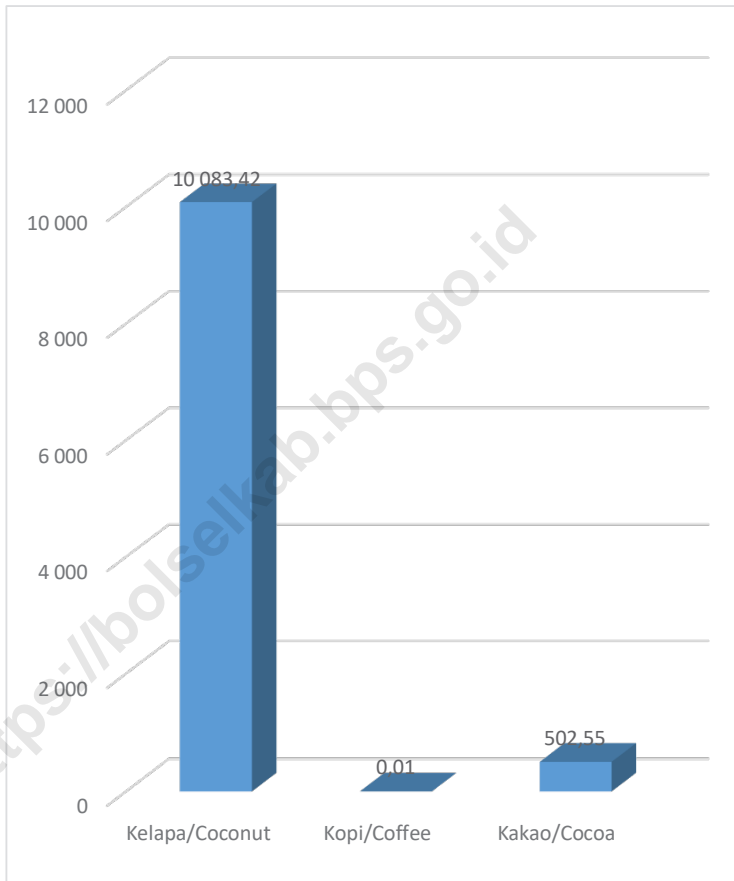
Crop activity was the most agriculture activity in Bolaang Mongondow Selatan. Coconut was the most crop cultivated in Bolaang Mongondow Selatan. There were 8.762,27 hectares area of coconut with the production as much as 10.083 tons.

<https://bolselkab.bps.go.id>

Gambar 5.1 **Produksi Buah–Buahan dan Sayuran Tahunan (ton), 2020**
Figures **Production of Annual Fruits and Vegetables (ton), 2020**



Gambar 5.2 **Produksi Perkebunan (ton), 2020**
Figures **Production of Estate (ton), 2020**



**5.1 HORTIKULTURA
HORTICULTURE**

Tabel 5.1.1 Luas Panen Tanaman Sayuran Menurut Kecamatan dan Jenis Tanaman di Kabupaten Bolaang Mongondow Selatan (ha), 2019 dan 2020
Harvested Area of Vegetables by Subdistrict and Kind of Plant in Bolaang Mongondow Selatan Regency (ha), 2019 and 2020

Kecamatan Subdistrict	Bawang Merah Shallot		Cabai Besar Chili/Big Chili	
	2019	2020	2019	2020
(1)	(2)	(3)	(4)	(5)
Posigadan	-	-	-	-
Tomini	-	-	-	-
Bolaang Uki	-	-	-	-
Helumo	-	-	-	-
Pinolosian	-	-	-	-
Pinolosian Tengah	-	-	-	-
Pinolosian Timur	-	-	-	-
Bolaang Mongondow Selatan	-	-	-	-

Lanjutan Tabel/*Continued Table* 5.1.1

Kecamatan Subdistrict	Cabai Rawit <i>Chili/Cayenne Pepper</i>		Kentang <i>Potato</i>	
	2019	2020	2019	2020
(1)	(6)	(7)	(8)	(9)
Posigadan	184	23	-	-
Tomini	49	20	-	-
Bolaang Uki	51	36	-	-
Helumo	29	26	-	-
Pinolosian	55	34	-	-
Pinolosian Tengah	43	28	-	-
Pinolosian Timur	45	32	-	-
Bolaang Mongondow Selatan	456	199	-	-

Lanjutan Tabel/*Continued Table* 5.1.1

Kecamatan Subdistrict	Kubis Cabbage		Tomat Tomato	
	2019	2020	2019	2020
(1)	(10)	(11)	(12)	(13)
Posigadan	-	-	-	-
Tomini	-	-	-	-
Bolaang Uki	-	-	-	-
Helumo	-	-	-	-
Pinolosian	-	-	-	-
Pinolosian Tengah	-	-	-	-
Pinolosian Timur	-	-	-	-
Bolaang Mongondow Selatan	-	-	-	-

Lanjutan Tabel/*Continued Table* 5.1.1

Kecamatan Subdistrict	Bawang Putih Garlic		Petsai Chinese cabbage		Terung Eggplant	
	2019	2020	2019	2020	2019	2020
(1)	(14)	(15)	(16)	(17)	(18)	(19)
Posigadan	-	-	-	-	-	-
Tomini	-	-	-	-	-	-
Bolaang Uki	-	-	-	-	-	-
Helumo	-	-	-	-	-	-
Pinolosian	-	-	-	-	-	-
Pinolosian Tengah	-	-	-	-	-	-
Pinolosian Timur	-	-	-	-	-	-
Bolaang Mongondow Selatan	-	-	-	-	-	-

Sumber/*Source*: BPS, Statistik Pertanian Hortikultura SPH-SBS/*BPS-Statistics Indonesia, Agricultural Statistic for Horticulture SPH-SBS*

Tabel 5.1.2 **Produksi Tanaman Sayuran Menurut Kecamatan dan Jenis Tanaman di Kabupaten Bolaang Mongondow Selatan (kuintal), 2019 dan 2020**
Production of Vegetables by Subdistrict and Kind of Plant in Bolaang Mongondow Regency Selatan (qui), 2019 dan 2020

Kecamatan Subdistrict	Bawang Merah Shallot		Cabai Besar Chili/Big Chili	
	2019	2020	2019	2020
(1)	(2)	(3)	(4)	(5)
Posigadan	-	-	-	-
Tomini	-	-	-	-
Bolaang Uki	-	-	-	-
Helumo	-	-	-	-
Pinolosian	-	-	-	-
Pinolosian Tengah	-	-	-	-
Pinolosian Timur	-	-	-	-
Bolaang Mongondow Selatan	-	-	-	-

Lanjutan Tabel/*Continued Table* 5.1.2

Kecamatan Subdistrict	Cabai Rawit Chili/Cayenne Pepper		Kentang Potato	
	2019	2020	2019	2020
(1)	(6)	(7)	(8)	(9)
Posigadan	2 207	1 177	-	-
Tomini	738	891	-	-
Bolaang Uki	1 213	1 039	-	-
Helumo	3 510	632	-	-
Pinolosian	643	681	-	-
Pinolosian Tengah	589	970	-	-
Pinolosian Timur	439	712	-	-
Bolaang Mongondow Selatan	9 339	6 102	-	-

Lanjutan Tabel/*Continued Table* 5.1.2

Kecamatan Subdistrict	Kubis Cabbage		Tomat Tomato	
	2019	2020	2019	2020
(1)	(10)	(11)	(12)	(13)
Posigadan	-	-	-	-
Tomini	-	-	-	-
Bolaang Uki	-	-	-	-
Helumo	-	-	-	-
Pinolosian	-	-	-	-
Pinolosian Tengah	-	-	-	-
Pinolosian Timur	-	-	-	-
Bolaang Mongondow Selatan	-	-	-	-

Lanjutan Tabel/*Continued Table* 5.1.2

Kecamatan Subdistrict	Bawang Putih Garlic		Petai Chinese cabbage		Terung Eggplant	
	2019	2020	2019	2020	2019	2020
(1)	(14)	(15)	(16)	(17)	(18)	(19)
Posigadan	-	-	-	-	-	-
Tomini	-	-	-	-	-	-
Bolaang Uki	-	-	-	-	-	-
Helumo	-	-	-	-	-	-
Pinolosian	-	-	-	-	-	-
Pinolosian Tengah	-	-	-	-	-	-
Pinolosian Timur	-	-	-	-	-	-
Bolaang Mongondow Selatan	-	-	-	-	-	-

Sumber/*Source*: BPS, Statistik Pertanian Hortikultura SPH-SBS/*BPS-Statistics Indonesia, Agricultural Statistic for Horticulture SPH-SBS*

Tabel
Table 5.1.3

**Luas Panen Tanaman Sayuran dan Buah-buahan
Semusim Menurut Jenis Tanaman di Kabupaten Bolaang
Mongondow Selatan (ha), 2017–2020**
*Harvested Area of Seasonal Vegetables and Fruits by Kind
of Plant in Bolaang Mongondow Selatan Regency (ha),
2017–2020*

Jenis Tanaman Kind of Plants	2017	2018	2019	2020
(1)	(2)	(3)	(4)	(5)
Sayuran/Vegetables:				
Bawang Merah/Shallots	-	2	-	-
Bawang Putih/Garlic	-	-	-	-
Cabai Besar/Chili/Big Chili	-	-	-	-
Cabai Rawit/Chili/Cayenne Pepper	434	693	456	199
Kentang/Potato	-	-	-	-
Kubis/Cabbage	-	-	-	-
Tomat/Tomato	8	-	-	-
Terung/Eggplant	10	1	-	-
Buah–buahan/Fruits:				
Semangka/Watermelon	-	-	-	-
Melon/Melon	-	-	-	-

Sumber/Source: BPS, Statistik Pertanian Hortikultura SPH-SBS/BPS-Statistics Indonesia, Agricultural Statistic for Horticulture SPH-SBS

Tabel 5.1.4 **Produksi Tanaman Sayuran dan Buah-buahan Semusim Menurut Jenis Tanaman di Kabupaten Bolaang Mongondow Selatan (kuintal), 2017–2020**
Production of Seasonal Vegetables and Fruits by Kind of Plant in Bolaang Mongondow Selatan Regency (qui), 2017–2020

Jenis Tanaman Kind of Plants	2017	2018	2019	2020
(1)	(2)	(3)	(4)	(5)
Sayuran/Vegetables:		4	-	-
Bawang Merah/Shallots	-	-	-	-
Bawang Putih/Garlic	-	-	-	-
Cabai Besar/Chili/Big Chili	-	3 574	9 339	6 102
Cabai Rawit/Chili/Cayenne Pepper	5 087	-	-	-
Kentang/Potato	-	-	-	-
Kubis/Cabbage	-	-	-	-
Tomat/Tomato	38	2	-	-
Terung/Eggplant	34			
Buah–buahan/Fruits:		-	-	-
Semangka/Watermelon		-	-	-
Melon/Melon				

Sumber/Source: BPS, Statistik Pertanian Hortikultura SPH-SBS/BPS-Statistics Indonesia, Agricultural Statistic for Horticulture SPH-SBS

Tabel
Table 5.1.5

Luas Panen Tanaman Biofarmaka Menurut Kecamatan dan Jenis Tanaman di Kabupaten Bolaang Mongondow Selatan (m²), 2019 dan 2020
Harvested Area of Medicinal Plants by Subdistrict and Kind of Plant in Bolaang Mongondow Selatan Regency (m²), 2019 and 2020

Kecamatan Subdistrict	Jahe Ginger		Laos/Lengkuas Galanga		Kencur East Indian Galangal	
	2019	2020	2019	2020	2019	2020
(1)	(2)	(3)	(4)	(5)	(6)	(7)
Posigadan	-	-	-	-	-	-
Tomini	-	-	-	-	-	-
Bolaang Uki	-	-	-	-	-	-
Helumo	-	-	-	-	-	-
Pinolosian	-	-	-	-	-	-
Pinolosian Tengah	-	-	-	-	-	-
Pinolosian Timur	-	-	-	-	-	-
Bolaang Mongondow Selatan	-	-	-	-	-	-

Lanjutan Tabel/*Continued Table 5.1.5*

Kecamatan Subdistrict	Kunyit Turmeric		Temuireng Black Turmeric		Temulawak Java Turmeric	
	2019	2020	2019	2020	2019	2020
(1)	(8)	(9)	(10)	(11)	(12)	(13)
Posigadan	-	-	-	-	-	-
Tomini	-	-	-	-	-	-
Bolaang Uki	-	-	-	-	-	-
Helumo	-	-	-	-	-	-
Pinolosian	-	-	-	-	-	-
Pinolosian Tengah	-	-	-	-	-	-
Pinolosian Timur	-	-	-	-	-	-
Bolaang Mongondow Selatan	-	-	-	-	-	-

Sumber/Source: BPS, Statistik Pertanian Hortikultura SPH-TBF/BPS-Statistics Indonesia, *Agricultural Statistic for Horticulture SPH-TBF*

Tabel
Table 5.1.6

Produksi Tanaman Biofarmaka Menurut Kecamatan dan Jenis Tanaman di Kabupaten Bolaang Mongondow Selatan (kg), 2019 and 2020
Production of Medicinal Plants by Subdistrict and Kind of Plant in Bolaang Mongondow Selatan Regency (kg), 2019 and 2020

Kecamatan Subdistrict	Jahe Ginger		Laos/Lengkuas Galanga		Kencur East Indian Galangal	
	2019	2020	2019	2020	2019	2020
(1)	(2)	(3)	(4)	(5)	(6)	(7)
Posigadan	-	-	-	-	-	-
Tomini	-	-	-	-	-	-
Bolaang Uki	-	-	-	-	-	-
Helumo	-	-	-	-	-	-
Pinolosian	-	-	-	-	-	-
Pinolosian Tengah	-	-	-	-	-	-
Pinolosian Timur	-	-	-	-	-	-
Bolaang Mongondow Selatan	-	-	-	-	-	-

Lanjutan Tabel/*Continued Table 5.1.6*

Kecamatan Subdistrict	Kunyit <i>Turmeric</i>		Temuireng <i>Black Turmeric</i>		Temulawak <i>Java Turmeric</i>	
	2019	2020	2019	2020	2019	2020
(1)	(8)	(9)	(10)	(11)	(12)	(13)
Posigadan	-	-	-	-	-	-
Tomini	-	-	-	-	-	-
Bolaang Uki	-	-	-	-	-	-
Helumo	-	-	-	-	-	-
Pinolosian	-	-	-	-	-	-
Pinolosian Tengah	-	-	-	-	-	-
Pinolosian Timur	-	-	-	-	-	-
Bolaang Mongondow Selatan	-	-	-	-	-	-

Sumber/Source: BPS, Statistik Pertanian Hortikultura SPH-TBF/BPS-Statistics Indonesia, *Agricultural Statistic for Horticulture SPH-TBF*

Tabel
Table 5.1.7

Luas Panen Tanaman Biofarmaka Menurut Jenis Tanaman di Kabupaten Bolaang Mongondow Selatan (m²), 2017–2020
Harvested Area of Medicinal Plants by Kind of Plant in Bolaang Mongondow Selatan Regency (m²), 2017–2020

Jenis Tanaman Kind of Plants	2017	2018	2019	2020
(1)	(2)	(3)	(4)	(5)
Jahe/Ginger	-	-	-	-
Kencur/East Indian Galangal	-	-	-	-
Kunyit/Turmeric	-	-	-	-
Laos/Lengkuas/Galanga	-	-	-	-
Temuireng/Black Turmeric	-	-	-	-
Temulawak/Java Turmeric	-	-	-	-

Sumber/Source: BPS, Statistik Pertanian Hortikultura SPH-TBF/BPS-Statistics Indonesia, Agricultural Statistic for Horticulture SPH-TBF

Tabel 5.1.8 **Produksi Tanaman Biofarmaka Menurut Jenis Tanaman di Kabupaten Bolaang Mongondow Selatan (kg), 2017–2020**
Production of Medicinal Plants by Kind of Plant in Bolaang Mongondow Selatan Regency (kg), 2017–2020

Jenis Tanaman <i>Kind of Plants</i>	2017	2018	2019	2020
(1)	(2)	(3)	(4)	(5)
Jahe/ <i>Ginger</i>	-	-	-	-
Kencur/ <i>East Indian Galangal</i>	-	-	-	-
Kunyit/ <i>Turmeric</i>	-	-	-	-
Laos/ <i>Lengkuas/Galanga</i>	-	-	-	-
Temuireng/ <i>Black Turmeric</i>	-	-	-	-
Temulawak/ <i>Java Turmeric</i>	-	-	-	-

Sumber/Source: BPS, Statistik Pertanian Hortikultura SPH-TBF/BPS-Statistics Indonesia, Agricultural Statistic for Horticulture SPH-TBF

Tabel
Table 5.1.9

Luas Panen Tanaman Hias Menurut Kecamatan dan Jenis Tanaman di Kabupaten Bolaang Mongondow Selatan (m²), 2019 and 2020
Harvested Area of Ornamental Plants by Subdistrict and Kind of Plant in Bolaang Mongondow Selatan Regency (m²), 2019 and 2020

Kecamatan Subdistrict	Anggrek/ <i>Orchid</i>		Krisan/ <i>Chrysantemum</i>		Mawar/ <i>Rose</i>	
	2019	2020	2019	2020	2019	2020
(1)	(2)	(3)	(4)	(5)	(6)	(7)
Posigadan	-	-	-	-	-	-
Tomini	-	-	-	-	-	-
Bolaang Uki	-	-	-	-	-	-
Helumo	-	-	-	-	-	-
Pinolosian	-	-	-	-	-	-
Pinolosian Tengah	-	-	-	-	-	-
Pinolosian Timur	-	-	-	-	-	-
Bolaang Mongondow Selatan	-	-	-	-	-	-

Lanjutan Tabel/*Continued Table* 5.1.9

Kecamatan Subdistrict	Sedap Malam/Tuberose		Soka/Ixora		Sri Rejeki/Aglaonema	
	2019	2020	2019	2020	2019	2020
(1)	(8)	(9)	(10)	(11)	(12)	(13)
Posigadan	-	-	-	-	-	-
Tomini	-	-	-	-	-	-
Bolaang Uki	-	-	-	-	-	-
Helumo	-	-	-	-	-	-
Pinolosian	-	-	-	-	-	-
Pinolosian Tengah	-	-	-	-	-	-
Pinolosian Timur	-	-	-	-	-	-
Bolaang Mongondow Selatan	-	-	-	-	-	-

Sumber/Source: BPS, Statistik Pertanian Hortikultura SPH-TH/BPS-Statistics Indonesia, *Agricultural Statistik for Horticulture SPH-TH*

Tabel
Table 5.1.10

Produksi Tanaman Hias Menurut Kecamatan dan Jenis Tanaman di Kabupaten Bolaang Mongondow Selatan (tangkai), 2019 and 2020
Production of Ornamental Plants by Subdistrict and Kind of Plant in Bolaang Mongondow Selatan Regency (stalks), 2019 and 2020

Kecamatan Subdistrict	Anggrek/ <i>Orchid</i>		Krisan/ <i>Chrysantemum</i>		Mawar/ <i>Rose</i>	
	2019	2020	2019	2020	2019	2020
(1)	(2)	(3)	(4)	(5)	(6)	(7)
Posigadan	-	-	-	-	-	-
Tomini	-	-	-	-	-	-
Bolaang Uki	-	-	-	-	-	-
Helumo	-	-	-	-	-	-
Pinolosian	-	-	-	-	-	-
Pinolosian Tengah	-	-	-	-	-	-
Pinolosian Timur	-	-	-	-	-	-
Bolaang Mongondow Selatan	-	-	-	-	-	-

Lanjutan Tabel/*Continued Table* 5.1.10

Kecamatan Subdistrict	Sedap Malam/ <i>Tuberose</i>		Soka/ <i>Ixora</i>		Sri Rejeki/ <i>Aglaonema</i>	
	2019	2020	2019	2020	2019	2020
(1)	(8)	(9)	(10)	(11)	(12)	(13)
Posigadan	-	-	-	-	-	-
Tomini	-	-	-	-	-	-
Bolaang Uki	-	-	-	-	-	-
Helumo	-	-	-	-	-	-
Pinolosian	-	-	-	-	-	-
Pinolosian Tengah	-	-	-	-	-	-
Pinolosian Timur	-	-	-	-	-	-
Bolaang Mongondow Selatan	-	-	-	-	-	-

Sumber/*Source*: BPS, Statistik Pertanian Hortikultura SPH-TH/*BPS-Statistics Indonesia, Agricultural Statistik for Horticulture SPH-TH*

Tabel 5.1.11 **Luas Panen Tanaman Hias Menurut Jenis Tanaman di Kabupaten Bolaang Mongondow Selatan (m²), 2017–2020**
Table 5.1.11 **Harvested Area of Ornamental Plants by Kind of Plant in Bolaang Mongondow Selatan Regency (m²), 2017–2020**

Jenis Tanaman Kind of Plants	2017	2018	2019	2020
(1)	(2)	(3)	(4)	(5)
Anggrek/ <i>Orchid</i>	-	-	-	-
Krisan/ <i>Chrysantemum</i>	-	-	-	-
Mawar/ <i>Rose</i>	-	-	-	-
Sedap Malam/ <i>Tuberose</i>	-	-	-	-
Soka/ <i>Ixora</i>	-	-	-	-
Sri Rejeki/ <i>Aglaonema</i>	-	-	-	-

Sumber/Source: BPS, Statistik Pertanian Hortikultura SPH-TH/BPS-Statistics Indonesia, Agricultural Statistik for Horticulture SPH-TH

Tabel
Table 5.1.12

Produksi Tanaman Hias Menurut Jenis Tanaman di Kabupaten Bolaang Mongondow Selatan (tangkai), 2017–2020
Production of Ornamental Plants by Kind of Plant in Bolaang Mongondow Selatan Regency (stalks), 2017–2020

Jenis Tanaman <i>Kind of Plants</i>	2017	2018	2019	2020
(1)	(2)	(3)	(4)	(5)
Anggrek/ <i>Orchid</i>	-	-	-	-
Krisan/ <i>Chrysantemum</i>	-	-	-	-
Mawar/ <i>Rose</i>	-	-	-	-
Sedap Malam/ <i>Tuberose</i>	-	-	-	-
Komoditas daerah	-	-	-	-
Komoditas daerah	-	-	-	-

Sumber/Source: BPS, Statistik Pertanian Hortikultura SPH-TH/BPS-Statistics Indonesia, *Agricultural Statistik for Horticulture SPH-TH*

Tabel 5.1.13 **Produksi Buah-buahan Menurut Kecamatan dan Jenis Tanaman di Kabupaten Bolaang Mongondow Selatan (ton), 2019 and 2020**
Production of Fruits by Subdistrict and Kind of Plant in Bolaang Mongondow Selatan Regency (ton), 2019 and 2020

Kecamatan Subdistrict	Mangga/Mango		Durian/Durian	
	2019	2020	2019	2020
(1)	(2)	(3)	(4)	(5)
Posigadan	-	319	-	-
Tomini	308	560	-	-
Bolaang Uki	100	700	-	-
Helumo	375	1 500	-	-
Pinolosian	200	760	-	-
Pinolosian Tengah	-	82	-	-
Pinolosian Timur	5	26	-	-
Bolaang Mongondow Selatan	988	3 947	-	-

Lanjutan Tabel/*Continued Table* 5.1.13

Kecamatan Subdistrict	Jeruk Siam/Orange/Tangerine		Pisang/Banana	
	2019	2020	2019	2020
(1)	(6)	(7)	(8)	(9)
Posigadan	-	-	100	112
Tomini	-	-	40	12
Bolaang Uki	-	-	30	21
Helumo	-	-	50	22
Pinolosian	-	-	65	12
Pinolosian Tengah	-	-	90	20
Pinolosian Timur	-	-	4	6
Bolaang Mongondow Selatan	-	-	379	205

Lanjutan Tabel/*Continued Table* 5.1.13

Kecamatan <i>Subdistrict</i>	Pepaya/ <i>Papaya</i>		Salak/ <i>Snakefruit</i>	
	2019	2020	2019	2020
(1)	(10)	(11)	(12)	(13)
Posigadan	-	-	-	-
Tomini	-	-	-	-
Bolaang Uki	50	18	-	-
Helumo	-	6	-	-
Pinolosian	-	-	-	-
Pinolosian Tengah	2	10	-	-
Pinolosian Timur	-	-	-	-
Bolaang Mongondow Selatan	52	34	-	-

Lanjutan Tabel/*Continued Table* 5.1.13

Kecamatan Subdistrict	Alpukat/ <i>Avocado</i>		Duku/Langsar/Kokosan/ <i>Duku</i>	
	2019	2020	2019	2020
(1)	(10)	(11)	(12)	(13)
Posigadan	-	8	-	-
Tomini	10	10	-	-
Bolaang Uki	-	-	-	-
Helumo	-	2	-	-
Pinolosian	-	-	-	-
Pinolosian Tengah	4	50	-	-
Pinolosian Timur	-	-	-	-
Bolaang Mongondow Selatan	14	70	-	-

Sumber/*Source*: BPS, Statistik Pertanian Hortikultura SPH-BST/*BPS-Statistics Indonesia, Agricultural Statistic for Horticulture SPH-BST*

Tabel
Table 5.1.14

Produksi Buah–Buahan dan Sayuran Tahunan Menurut Jenis Tanaman (ton) di Kabupaten Bolaang Mongondow Selatan, 2017–2020

Production of Annual Fruits and Vegetables by Kind of Plant in Bolaang Mongondow Selatan Regency (ton), 2017–2020

Jenis Tanaman <i>Kind of Plants</i>	Satuan/Units	2018	2019	2020
(1)	(2)	(3)	(4)	(5)
Durian/ <i>Durian</i>	kw/ qui	364	-	-
Jeruk Siam/Kepron/ <i>Orange/Tangerine</i>	kw/ qui	-	-	-
Mangga/ <i>Mango</i>	kw/ qui	5 116	988	3 947
Pepaya/ <i>Papaya</i>	kw/ qui	337	52	34
Pisang/ <i>Banana</i>	kw/ qui	4 664	379	205
Salak/ <i>Snakefruit</i>	kw/ qui	-	-	-
Alpukat/ <i>Avocado</i>	kw/ qui	17	14	70
Duku/Langsar/ <i>Kokosan/Duku</i>	kw/ qui	-	-	-
Nangka/Cempedak/ <i>Jackfruit</i>	kw/ qui	20	-	40
Nanas/ <i>Pineapple</i>	kw/ qui	20	15	12
Rambutan/ <i>Rambutan</i>	kw/ qui	-	1	-
Belimbing/ <i>Star Fruit</i>	kw/ qui	-	-	-
Manggis/ <i>Mangosteen</i>	kw/ qui	-	-	2
Sirsak/ <i>Soursop</i>	kw/ qui	4	-	5
Sukun/ <i>Breadfruit</i>	kw/ qui			

Catatan/Note: ...

Sumber/Source: BPS, Statistik Pertanian Hortikultura SPH-BST/BPS-Statistics Indonesia, Agricultural Statistic for Horticulture SPH-BST

5.2 PERKEBUNAN ESTATE CROPS

Tabel 5.2.1 Luas Areal Tanaman Perkebunan Menurut Kecamatan dan Jenis Tanaman di Kabupaten Bolaang Mongondow Selatan (ha), 2019 dan 2020
Planted Area of Estate Crops by Subdistrict and Type of Crops in Bolaang Mongondow Selatan Regency (ha), 2019 dan 2020

Kecamatan Subdistrict	Kelapa Sawit/Oil Palm		Kelapa/Coconut	
	2019	2020	2019	2020
(1)	(2)	(3)	(4)	(5)
Posigadan	-	-	652,06	672,06
Tomini	-	-	649,32	739,32
Bolaang Uki	-	-	1 465,78	1 565,78
Helumo	-	-	1 463,49	1 463,49
Pinolosian	-	-	1 563,19	1 623,19
Pinolosian Tengah	-	-	1 392,07	1 412,07
Pinolosian Timur	-	-	1 246,36	1 286,36
Bolaang Mongondow Selatan	-	-	8 432,27	8 762,27

Lanjutan Tabel/*Continued Table 5.2.1*

Kecamatan Subdistrict	Karet/Rubber		Kopi/Coffee	
	2019	2020	2019	2020
(1)	(6)	(7)	(8)	(9)
Posigadan	-	-	-	-
Tomini	-	-	-	-
Bolaang Uki	-	-	-	-
Helumo	-	-	-	-
Pinolosian	-	-	-	-
Pinolosian Tengah	-	-	30,00	30,00
Pinolosian Timur	-	-	-	-
Bolaang Mongondow Selatan	-	-	30,00	30,00

Lanjutan Tabel/*Continued Table* 5.2.1

Kecamatan <i>Subdistrict</i>	Kakao/ <i>Cocoa</i>		Tebu/ <i>Sugar cane</i>	
	2019	2020	2019	2020
(1)	(10)	(11)	(12)	(13)
Posigadan	304,39	304,39	-	-
Tomini	301,67	301,67	-	-
Bolaang Uki	104,64	107,14	-	-
Helumo	99,98	99,98	-	-
Pinolosian	317,57	322,57	-	-
Pinolosian Tengah	342,12	342,12	-	-
Pinolosian Timur	361,53	362,53	-	-
Bolaang Mongondow Selatan	1 831,90	1 840,40	-	-

Lanjutan Tabel/*Continued Table 5.2.1*

Kecamatan <i>Subdistrict</i>	Teh/ <i>Tea</i>		Tembakau/ <i>Tobacco</i>	
	2019	2020	2019	2020
(1)	(14)	(15)	(16)	(17)
Posigadan	-	-	-	-
Tomini	-	-	-	-
Bolaang Uki	-	-	-	-
Helumo	-	-	-	-
Pinolosian	-	-	-	-
Pinolosian Tengah	-	-	-	-
Pinolosian Timur	-	-	-	-
Bolaang Mongondow Selatan	-	-	-	-

Tabel
Table 5.2.2

Produksi Perkebunan Menurut Kecamatan dan Jenis Tanaman di Kabupaten Bolaang Mongondow Selatan (ton), 2019 dan 2020
Production of Estate by Subdistrict and Type of Crops in Bolaang Mongondow Selatan Regency (ton), 2019 and 2020

Kecamatan Subdistrict	Kelapa Sawit/Oil Palm		Kelapa/Coconut	
	2019	2020	2019	2020
(1)	(2)	(3)	(4)	(5)
Posigadan	-	-	657,18	662,98
Tomini	-	-	634,4	640,6
Bolaang Uki	-	-	1820,93	1829,43
Helumo	-	-	1771,7	1774,2
Pinolosian	-	-	1836,24	1839,84
Pinolosian Tengah	-	-	1543,07	1545,87
Pinolosian Timur	-	-	1782	1790,5
Bolaang Mongondow Selatan	-	-	10 045,52	10 083,42

Lanjutan Tabel/*Continued Table 5.2.2*

Kecamatan Subdistrict	Karet/Rubber		Kopi/Coffee	
	2019	2020	2019	2020
(1)	(6)	(7)	(8)	(9)
Posigadan	-	-	-	-
Tomini	-	-	-	-
Bolaang Uki	-	-	-	-
Helumo	-	-	-	-
Pinolosian	-	-	-	-
Pinolosian Tengah	-	-	0,01	0,01
Pinolosian Timur	-	-	-	-
Bolaang Mongondow Selatan	-	-	0,01	0,01

Lanjutan Tabel/*Continued Table 5.2.2*

Kecamatan Subdistrict	Kakao/Cocoa		Tebu/Sugar cane	
	2019	2020	2019	2020
(1)	(10)	(11)	(12)	(13)
Posigadan	82,5	86	-	-
Tomini	78,5	82	-	-
Bolaang Uki	18,75	28,45	-	-
Helumo	14,25	18,75	-	-
Pinolosian	82,7	98,2	-	-
Pinolosian Tengah	80,15	85,15	-	-
Pinolosian Timur	101,5	104	-	-
Bolaang Mongondow Selatan	458,35	502,55	-	-

Lanjutan Tabel/*Continued Table* 5.2.2

Kecamatan <i>Subdistrict</i>	Teh/ <i>Tea</i>		Tembakau/ <i>Tobacco</i>	
	2019	2020	2019	2020
(1)	(14)	(15)	(16)	(17)
Posigadan	-	-	-	-
Tomini	-	-	-	-
Bolaang Uki	-	-	-	-
Helumo	-	-	-	-
Pinolosian	-	-	-	-
Pinolosian Tengah	-	-	-	-
Pinolosian Timur	-	-	-	-
Bolaang Mongondow Selatan	-	-	-	-

Sumber/*Source*: Dinas Perkebunan Kabupaten Bolaang Mongondow Selatan/*Plantation Service of Bolaang Mongondow Selatan Regency*

06

INDUSTRI, PERTAMBANGAN, DAN ENERGI ***INDUSTRY, MINING, AND ENERGY***

<https://bpselkab.bps.go.id>

KANTOR BUPATI
BOLAANG MONGGONDU SELATAN

PENJELASAN TEKNIS

1. Daya Terpasang adalah banyaknya listrik yang dipakai dalam suatu instalasi listrik dengan satuan watt.
2. Pelanggan adalah individu atau kelompok, baik rumah tangga, perusahaan atau institusi non profit yang membeli air bersih dari perusahaan air bersih.
3. Air disalurkan adalah volume air bersih dari perusahaan air bersih

TECHNICAL NOTES

1. *Installed Electricity Power is total amount of electricity being used in an electric installation in watt.*
2. *Customers are individuals or groups, whether household, company or non-profit institutions that buy water supply from water supply establishment.*
3. *Distributed water is the volume of water supply from water supply establishment.*

<https://bolselkab.bps.go.id>

ULASAN

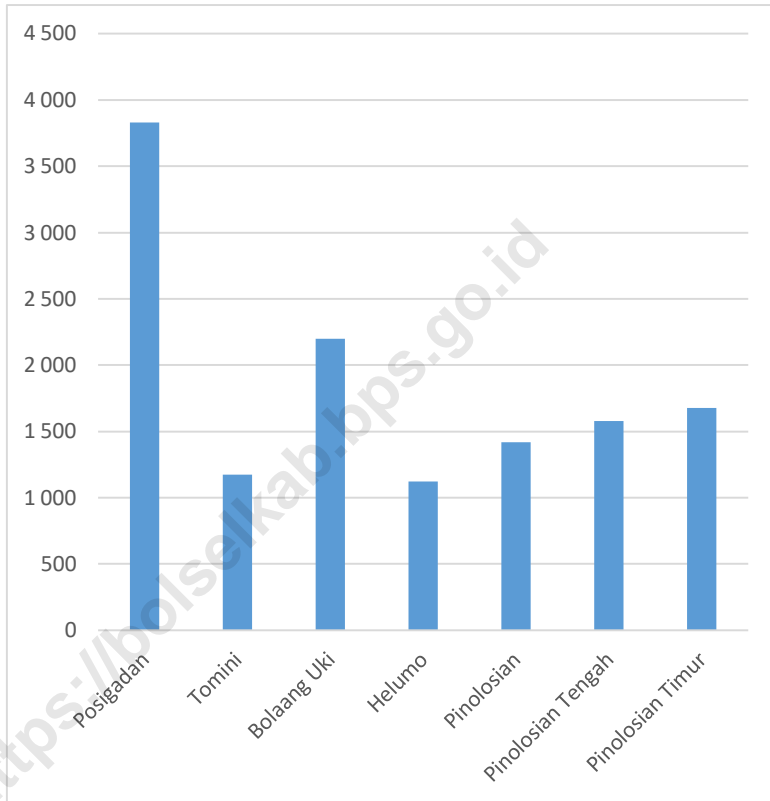
Kebutuhan listrik di Kabupaten Bolaang Mongondow Selatan sebagian besar dipenuhi oleh listrik PLN. Dari tahun 2013 hingga 2020 jumlah pelanggan listrik PLN terus mengalami peningkatan. Pada 2020 tercatat jumlah pelanggan listrik PLN sebanyak 12.998 pelanggan.

DESCRIPTION

Most of electric demand in Mongondow Bolaang Selatan Regency is met by PLN. From 2013 to 2020, the amount of PLN's customer was constantly increasing. In 2020 the customer are as many as 12.998 customers.

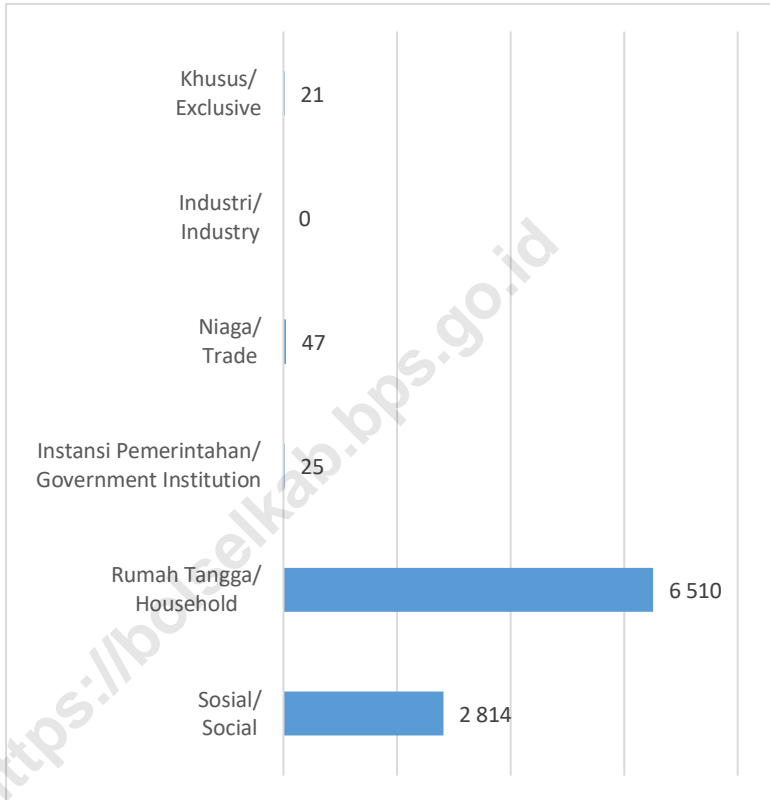
<https://bolselkab.bps.go.id>

Gambar 6.1 **umlah Pelanggan Listrik Menurut Kecamatan, 2020**
Number of Electricity Customers by Subdistrict, 2020



Gambar 6.2
Figures

Jumlah Pelanggan PDAM Menurut jenis pelanggan,2020
Number of Customers of PDAM by Kinds, 2020



Sumber/Source : Perusahaan Daerah Air Minum Cabang Kotamobagu / The Regional Company of Drinking Water Branch Kotamobagu

Tabel
Table 6.1**Daya Terpasang, Produksi, dan Distribusi Listrik PT. PLN (Persero) pada Cabang/Ranting PLN Menurut Kecamatan di Kabupaten Bolaang Mongondow Selatan, 2020**
Installed Electricity Power, Production, and Distribution of PT. PLN (Persero) at PLN Branch by Subdistrict in Bolaang Mongondow Selatan Regency, 2020

Kecamatan Subdistrict	Daya Terpasang Installed Electricity Power (KW)	Produksi Listrik Electricity Production (KWh)	Listrik Terjual Electricity Sold (KWh)	Dipakai Sendiri Own Used (KWh)	Susut/ Hilang Shrinkage/ Lost (KWh)
(1)	(2)	(3)	(4)	(5)	(6)
Posigadan
Tomini
Bolaang Uki
Helumo
Pinolosian
Pinolosian Tengah
Pinolosian Timur
Bolaang Mongondow Selatan	4.090	20.513.091	19.316.133	10.915	1.186.043

Sumber/Source: Perusahaan Listrik Negara Cabang Kotamobagu / The State Electric Company Branch Kotamobagu

Tabel
Table 6.2**Jumlah Pelanggan Listrik Menurut Kecamatan di
Kabupaten Bolaang Mongondow Selatan, 2016–2020**
**Number of Electricity Customers by Subdistrict in Bolaang
Mongondow Selatan Regency, 2016–2020**

Kecamatan Subdistrict	2016	2017	2018	2019	2020
(1)	(2)	(3)	(4)	(5)	(6)
Posigadan	3 829
Tomini	1 175
Bolaang Uki	2 199
Helumo	1 121
Pinolosian	1 417
Pinolosian Tengah	1 579
Pinolosian Timur	1 678
Bolaang Mongondow Selatan	11 224	11 651	12 039	...	12 998

Sumber/Source: Perusahaan Listrik Negara Cabang Kotamobagu / *The State Electric Company Branch Kotamobagu*

Tabel
Table 6.3**Jumlah Pelanggan dan Air yang Disalurkan Menurut Jenis Pelanggan di Kabupaten Bolaang Mongondow Selatan, 2020**
Number of Customers and Distributed Water by kinds in Bolaang Mongondow Selatan Regency, 2020

Kecamatan Subdistrict	Pelanggan Number of Customers	Air Disalurkan Distributed Water (m³)	Nilai Value (Rp)
(1)	(2)	(3)	(4)
Sosial/Social	2 814		
Rumah Tangga/Household	6 510		
Instansi Pemerintahan/ Government Institution	25		
Niaga/Trade	47		
Industri/Industry	-		
Khusus/Exclusive	21		
Bolaang Mongondow Raya	9 398		

Sumber/Source : Perusahaan Daerah Air Minum Cabang Kotamobagu / The Regional Company of Drinking Water Branch Kotamobagu

07

**PARIWISATA
TOURISM**

<https://polselkab.bps.go.id>



PENJELASAN TEKNIS

1. Rumah Makan/Restoran adalah usaha penyediaan jasa makanan dan minuman dilengkapi dengan peralatan dan perlengkapan untuk proses pembuatan, penyimpanan, dan penyajian di suatu tempat tetap yang tidak berpindah-pindah dengan tujuan memperoleh keuntungan dan/atau laba.
2. Objek Wisata adalah segala sesuatu yang ada di daerah tujuan wisata yang merupakan daya tarik agar orang-orang mau datang berkunjung ke tempat tersebut, baik yang dikelola secara komersial maupun non komersial. Contoh: gunung, danau, sungai, pantai, laut, museum, benteng, situs peninggalan sejarah, dll.

TECHNICAL NOTES

1. *Restaurant is a food and beverage provider business with tools and equipment to make, to store, and to present foods at a fixed place in order to get profit.*
2. *Tourism Object is an object of a tourist destination that attracts people to visit, either managed as commercial or non commercial. For instance: mounts, lakes, rivers, beach, seashore, museum, fortress, historical site, etc.*

ULASAN

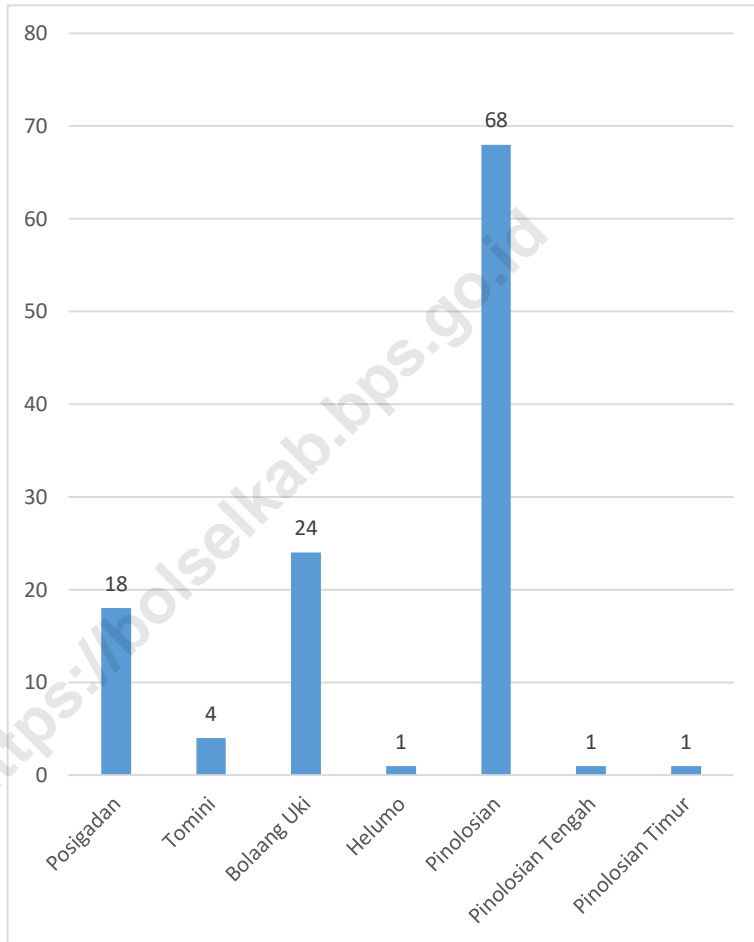
Pada tahun 2019, terdapat 36 restoran yang beroperasi di Bolaang Mongondow Selatan, dimana sekitar 59,46 persen berada di kecamatan Bolaang Uki. Tahun 2020 terjadi peningkatan hingga 117 rumah makan.

DESCRIPTION

In 2019, there were 36 restaurants operating in Bolaang Mongondow Selatan, of which around 59.46 percent were located in Bolaang Uki sub-district. In 2020 there was an increasing into 117 restaurants.

<https://bolselkab.bps.go.id>

Gambar 7.1 Jumlah Rumah Makan Menurut Kecamatan, 2020
Figures 7.1 Number of Restaurants by Subdistrict, 2020



Sumber/Source :

Tabel
Table 7.1**Jumlah Rumah Makan/Restoran Menurut Kecamatan di
Kabupaten Bolaang Mongondow Selatan, 2017–2020**
**Number of Restaurants by Subdistrict in Bolaang
Mongondow Selatan Regency, 2017–2020**

Kecamatan Subdistrict	2017	2018	2019	2020
(1)	(2)	(3)	(4)	(5)
Posigadan		6	5	18
Tomini				4
Bolaang Uki		2	2	24
Helumo	16	22	22	1
Pinolosian		2	2	68
Pinolosian Tengah		3	3	1
Pinolosian Timur		2	2	1
Bolaang Mongondow Selatan	16	37	36	117

Sumber/Source: Dinas Penanaman Modal dan Pelayanan Terpadu Satu Pintu; Dinas Pariwisata dan Kebudayaan Kab. Bolaang Mongondow Selatan / Investment and One Stop Service of Bolaang Mongondow Regency ; Department of Tourism and Culture of Bolaang Mongondow Selatan Regency

08

TRANSPORTASI DAN KOMUNIKASI TRANSPORTATION AND COMMUNICATION

<https://polselkab.bps.go.id>



PENJELASAN TEKNIS

1. Kantor Pos adalah tempat pemberi pelayanan komunikasi tertulis dan atau surat elektronik, layanan paket, layanan logistik, layanan transaksi keuangan, dan layanan keagenan pos untuk kepentingan umum. Rumah pos berfungsi sama seperti kantor pos dan kantor pos pembantu, bedanya rumah pos biasanya terletak di daerah terpencil.

TECHNICAL NOTES

1. *Post Office is a service provider facility of written communication and or electronic mail, parcel services, logistic services, financial transaction services, and postal services to the public. Postal house has the same function as the post office, the difference is that postal house is usually located in remote areas.*

ULASAN

Pada tahun 2020, Kabupaten Bolaang Mongondow Selatan memiliki jalan sepanjang 575 km. Lebih dari empat puluh dua persen dari jalan ini memiliki permukaan yang sudah beraspal, yaitu sekitar 246,54 Km, sedangkan jalan dengan permukaan kerikil sepanjang 17,22 Km dan sisanya (157,24 Km) masih berupa jalan tanah/diperkeras.

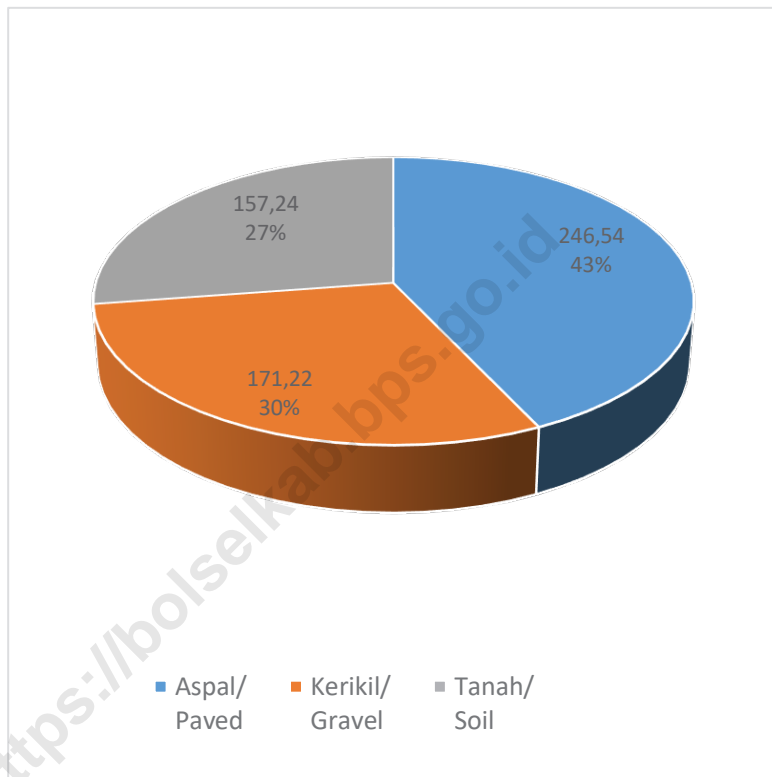
Sementara itu, sebagian besar jalan juga berada pada kondisi baik yaitu sekitar 233,16 km.

DESCRIPTION

In 2020, Bolaang Mongondow Selatan Regency has a road of 575 Km. More than forty-two percent of this road has a paved surface, which is around 246.54 Km, while the road with a gravel surface of 17.22 Km and the rest (157.24 Km) is still a dirt/paved road.

Meanwhile, most of the roads are in good condition, which is around 233.16 Km.

Gambar 8.1 Panjang Jalan Menurut Jenis Permukaan Jalan, 2020
Figures 8.1 Length of Roads by Type of Road Surface, 2020



8.1 TRANSPORTASI TRANSPORTATION

Tabel 8.1.1 Panjang Jalan Menurut Tingkat Kewenangan Pemerintahan di Kabupaten Bolaang Mongondow Selatan (km), 2018–2020
Length of Roads by Level of Government Authority in Bolaang Mongondow Selatan Regency (km), 2018–2020

Tingkat Kewenangan Pemerintahan <i>Level of Government Authority</i>	2018	2019	2020
(1)	(2)	(3)	(4)
Negara ² /State ²			
Provinsi/Province			
Kabupaten/Kota <i>Regency/Municipality</i>			
Jumlah/Total			

Catatan/Note: ¹ Data tidak termasuk panjang jalan tol/*Excluding toll road*

² Berdasarkan Keputusan Menteri Pekerjaan Umum dan Perumahan Rakyat No. 248/KPTS/M/2015/*Based on Public Work and Public Housing Ministerial Decree No. 248/KPTS/M/2015*

Sumber/Source: Dinas Pekerjaan Umum Kabupaten Bolaang Mongondow Selatan/*Public Works Service of Bolaang Mongondow Selatan Regency*

Tabel 8.1.2 Panjang Jalan Menurut Jenis Permukaan Jalan di Kabupaten Bolaang Mongondow Selatan (km), 2018–2020
Length of Roads by Type of Road Surface in Bolaang Mongondow Selatan Regency (km), 2018–2020

Jenis Permukaan Jalan Type of Road Surface	2018	2019	2020
(1)	(2)	(3)	(4)
Aspal/Paved	237,72	...	246,54
Kerikil/Gravel	176,56	...	171,22
Tanah/Soil	160,71	...	157,24
Lainnya/Others	-	...	-
Jumlah/Total	575,00	...	575,00

Catatan/Note: ...

Sumber/Source: Dinas Pekerjaan Umum Kabupaten Bolaang Mongondow Selatan/*Public Works Service of Bolaang Mongondow Selatan Regency*

Tabel 8.1.3 Panjang Jalan Menurut Kondisi Jalan di Kabupaten Bolaang Mongondow Selatan (km), 2018–2020
Table *Length of Roads by Condition of Roads in Bolaang Mongondow Selatan Regency (km), 2018–2020*

Kondisi Jalan Condition of Roads	2018	2019	2020
(1)	(2)	(3)	(4)
Baik/Good	202,96	...	233,16
Sedang/Moderate	30,65	...	9,79
Rusak/Damage	154,64	...	159,44
Rusak Berat/Severely Damage	191,99	...	172,61
Jumlah/Total	575,00	...	575,00

Catatan/Note: ...

Sumber/Source: Dinas Pekerjaan Umum Kabupaten Bolaang Mongondow Selatan/*Public Works Service of Bolaang Mongondow Selatan Regency*

8.2 KOMUNIKASI COMMUNICATION

Tabel 8.2.1 **Jumlah Kantor Pos Pembantu Menurut Kecamatan di Kabupaten Bolaang Mongondow Selatan, 2017–2020**
Number of Post Offices Subsidiaries by Subdistrict in Bolaang Mongondow Selatan Regency, 2017–2020

Kecamatan Subdistrict	2017	2018	2019	2020
(1)	(2)	(3)	(4)	(5)
Posigadan	-	-	-	-
Tomini	-	-	-	-
Bolaang Uki	1	1	1	1
Helumo	-	-	-	-
Pinolosian	-	-	-	-
Pinolosian Tengah	-	-	-	-
Pinolosian Timur	-	-	-	-
Bolaang Mongondow Selatan	1	1	1	1

Sumber/Source: PT POS (Persero) Cabang Kotamobagu/The branch of PT POS in Kotamobagu Municipality

09

**PERBANKAN, KOPERASI, DAN HARGA-HARGA
BANKING, COOPERATIVE, AND PRICES**

<https://polselkab.bps.go.id>

KANTOR BUPATI
BOLAANG MONGGONDU SELATAN

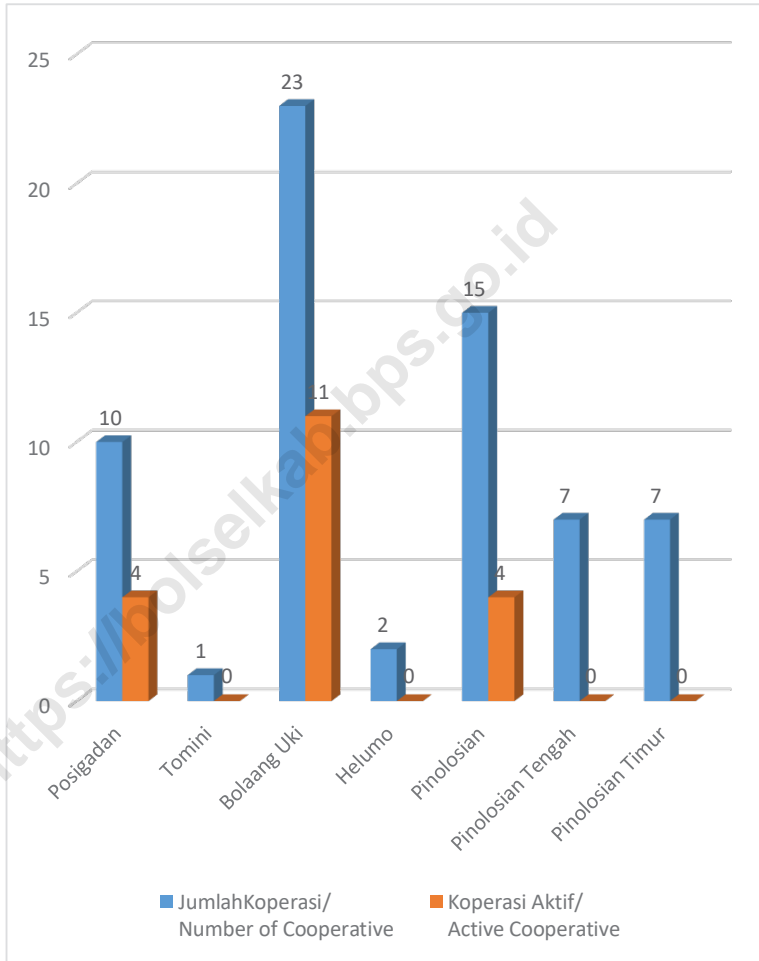
PENJELASAN TEKNIS

1. Koperasi adalah perusahaan yang beranggotakan orang-orang atau badan hukum koperasi dengan melandaskan kegiatannya berdasarkan prinsip koperasi sekaligus sebagai gerakan ekonomi rakyat yang berdasarkan azas kekeluargaan. Bentuk badan hukum koperasi ini dikeluarkan dan disahkan oleh Departemen Koperasi.
2. Koperasi Unit Desa (KUD) adalah suatu organisasi ekonomi yang bersifat sosial merupakan wadah bagi pengembangan berbagai kegiatan ekonomi masyarakat perdesaan yang diselenggarakan oleh dan untuk masyarakat itu sendiri.
3. Koperasi Pegawai Republik Indonesia (KPRI) adalah salah satu koperasi yang didirikan dan dianggotai oleh pegawai negeri.
4. Koperasi Karyawan (KOPKAR) adalah salah satu koperasi yang dikelola dan dianggotai oleh karyawan pada suatu perusahaan.
5. Koperasi Pasar (KOPPAS) adalah salah satu koperasi yang anggotanya adalah para pedagang di pasar.

TECHNICAL NOTES

1. *A cooperatives is an enterprise membered individual or people or cooperative legal entity that run their activity based on cooperative principal as people economic movement under the kinship principle. The cooperative legal entity is legalized by Cooperative Department.*
2. *KUD is a social economic organization that being a place for developing any villager economic activities run by / to its people.*
3. *KPRI is a kind of cooperative that established and membered by civil servants.*
4. *KOPKAR is a kind of cooperative that run and membered by employees of an enterprise or company.*
5. *KOPPAS is a kind of cooperative whose members are market traders.*

Gambar 9.1 Jumlah Koperasi dan Koperasi Aktif, 2020
Figures 9.1 Number Cooperative of Active Cooperative, 2020



Tabel 9.1 Jumlah Koperasi Aktif Menurut Kecamatan di Kabupaten Bolaang Mongondow Selatan, 2017–2020
Table 9.1 Number of Active Cooperative by Subdistrict in Bolaang Mongondow Selatan Regency, 2017–2020

Kecamatan Subdistrict	2017	2018	2019	2020
(1)	(2)	(3)	(4)	(5)
Posigadan	4	4	4	4
Tomini	-	-	-	-
Bolaang Uki	11	11	11	11
Helumo	-	-	-	-
Pinolosian	4	4	4	4
Pinolosian Tengah	-	-	-	-
Pinolosian Timur	-	-	-	-
Bolaang Mongondow Selatan	19	19	19	19

Sumber/Source: Dinas Koperasi dan UMKM Kabupaten Bolaang Mongondow Selatan/Cooperatives and SMEs Services of Bolaang Mongondow Selatan Regency

Tabel
Table 9.2**Jumlah Koperasi Menurut Jenis Koperasi dan Kecamatan di Kabupaten Bolaang Mongondow Selatan, 2020**
Number of Cooperative by Kind of Cooperative and Subdistrict in Bolaang Mongondow Selatan Regency, 2020

Kecamatan Subdistrict	Jenis Koperasi/ Kind of Cooperative					Jumlah Total
	KUD	KPRI	KOPKAR	KOPPAS	Lainnya Other	
(1)	(2)	(3)	(4)	(5)	(6)	(7)
Posigadan	-	1	-	-	9	10
Tomini	1	-	-	-	-	1
Bolaang Uki	2	1	-	-	20	23
Helumo	-	-	-	-	2	2
Pinolosian	1	-	-	-	14	15
Pinolosian Tengah	1	-	-	-	6	7
Pinolosian Timur	1	-	-	-	6	7
Bolaang Mongondow Selatan	6	2	-	-	57	65

Catatan/Note: Jumlah ini merupakan jumlah koperasi yang pernah beroperasi di Kabupaten Bolaang Mongondow termasuk di dalamnya yang sudah tidak aktif/This number is a total of all cooperatives that had operated in Bolaang Mongondow Regency including the cooperatives that no longer active.

Sumber/Source: Dinas Koperasi dan UMKM Kabupaten Bolaang Mongondow Selatan/Cooperatives and SMEs Services of Bolaang Mongondow Selatan Regency

10

PENGELUARAN PENDUDUK
POPULATION EXPENDITURE

<https://bolselkab.bps.go.id>

KANTOR BUPATI
BOLAANG MONGGONDU SELATAN

PENJELASAN TEKNIS

1. **Pengeluaran rata-rata per kapita** adalah biaya yang dikeluarkan untuk konsumsi semua anggota rumah tangga selama sebulan baik yang berasal dari pembelian, pemberian maupun produksi sendiri dibagi dengan banyaknya anggota rumah tangga dalam rumah tangga tersebut.

2. **Konsumsi rumah tangga** dibedakan atas konsumsi makanan maupun bukan makanan tanpa memperhatikan asal barang dan terbatas pada pengeluaran untuk kebutuhan rumah tangga saja, tidak termasuk konsumsi/ pengeluaran untuk keperluan usaha atau yang diberikan kepada pihak lain.

3. **Pengeluaran untuk konsumsi makanan** dihitung selama seminggu yang lalu, sedangkan untuk bukan makanan dihitung selama sebulan dan 12 bulan yang lalu. Baik konsumsi makanan maupun bukan makanan selanjutnya di konversikan ke dalam pengeluaran rata-rata sebulan. Angka-angka konsumsi/ pengeluaran rata-rata per kapita yang disajikan dalam publikasi ini diperoleh dari hasil bagi jumlah konsumsi seluruh rumah tangga (baik mengkonsumsi makanan maupun tidak) terhadap jumlah penduduk.

TECHNICAL NOTES

1. **Average per capita expenditure** is the cost incurred for the consumption of all household members for a month either from purchase, production or production itself divided by the number of household members in the household.

2. **Household consumption** is differentiated from food or non-food consumption regardless of the origin of the goods and limited to household expenditures only, excluding consumption / expenses for business purposes or provided to other parties.

3. **Expenditures for food consumption** were calculated over the past week, while non-food items were calculated over the past month and 12 months ago. Both food and non-food consumption are then converted into average monthly expenditure. The per capita average consumption / expenditure figures presented in this publication are derived from the results for the total consumption of households (whether consumed or not) to the total population.

ULASAN

Konsumsi penduduk dibedakan atas dua kelompok, yaitu konsumsi atas makanan dan non makanan. Rata-rata konsumsi makanan per kapita Bolaang Mongondow Selatan pada tahun 2020 masih lebih tinggi daripada konsumsi non makanan. Konsumsi untuk makanan mencapai 55,02 persen dan non makanan mencapai 44,98 persen.

Pengeluaran makanan yang paling besar ada di makanan dan minuman jadi yaitu sebesar 11,12 persen dan pada non makanan berada pada pengeluaran perumahan dan fasilitas rumah tangga yaitu sebesar 24,79 persen.

Sebagian besar pengeluaran penduduk di Kabupaten bolaang mongondow selatan di tahun ini masih berada di kelompok pengeluaran 300.000-499.00 yaitu sebesar 31,02 persen.

DESCRIPTION

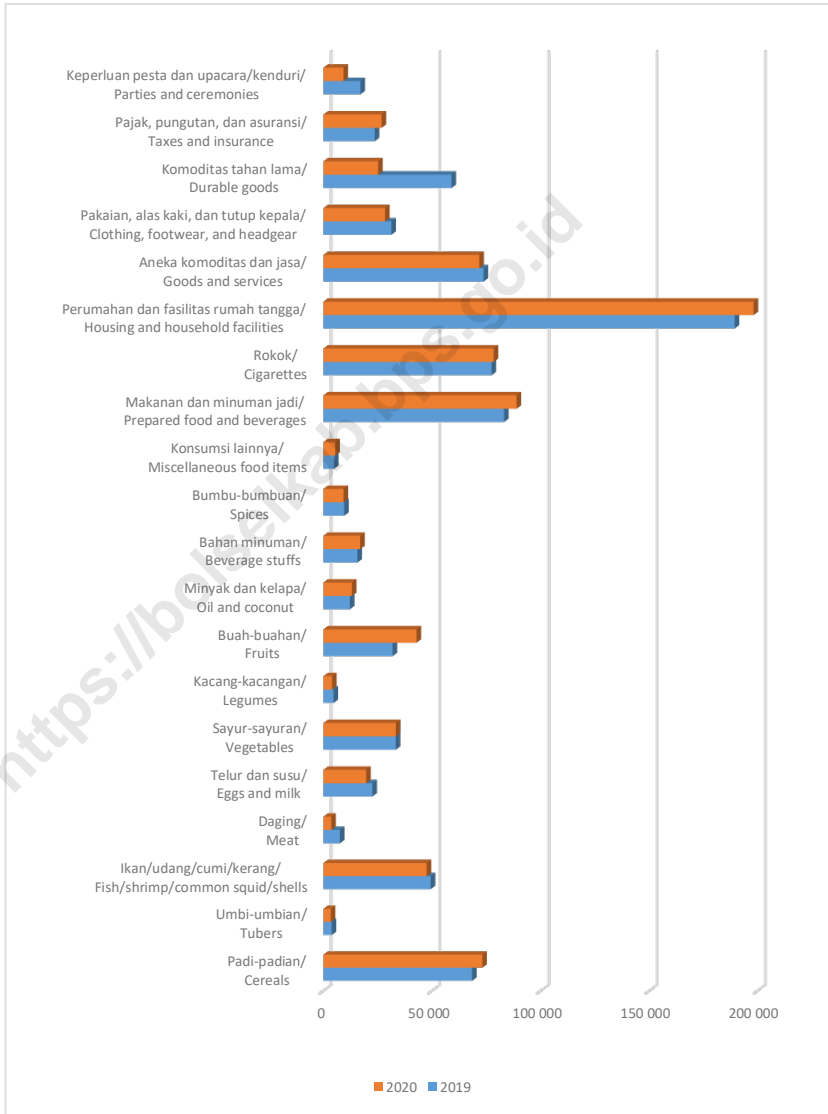
Population consumption is divided into two groups, namely consumption of food and non-food. The average per capita food consumption of South Bolaang Mongondow in 2020 is still higher than non-food consumption. Consumption for food reached 55,02 percent and non-food reached 44,98 percent.

The highest food expenditure is in processed food and beverages, which is 11,12 percent and non-food items are in housing and household facilities expenditure, which is 24,79 percent.

Most of the population expenditure in South Bolaong Mongondow Regency this year was still in the expenditure group of 300.000-499.00 which is 31,02 percent

Gambar 10.1
Figures

Rata-rata Pengeluaran per Kapita Sebulan Menurut Kelompok Komoditas (rupiah), 2019-2020
Monthly Average Expenditure per Capita by Commodity Group (rupiahs), 2019-2020



Tabel
Table 10.1

Rata-rata Pengeluaran per Kapita Sebulan Menurut Kelompok Komoditas (rupiah) di Kabupaten Bolaang Mongondow Selatan, 2019 dan 2020
Monthly Average Expenditure per Capita by Commodity Group (rupiahs) in Bolaang Mongondow Selatan Regency, 2019 and 2020

Kelompok Komoditas/Commodity Group	2019	2020
(1)	(2)	(3)
Makanan/Food		
Padi-padian/ <i>Cereals</i>	68 439	73 118
Umbi-umbian/ <i>Tubers</i>	3 842	3 403
Ikan/udang/cumi/kerang/ <i>Fish/shrimp/common squid/shells</i>	49 395	47 513
Daging/ <i>Meat</i>	7 611	3 653
Telur dan susu/ <i>Eggs and milk</i>	22 553	19 698
Sayur-sayuran/ <i>Vegetables</i>	33 314	33 368
Kacang-kacangan/ <i>Legumes</i>	4 680	3 990
Buah-buahan/ <i>Fruits</i>	31 875	42 865
Minyak dan kelapa/ <i>Oil and coconut</i>	12 203	13 142
Bahan minuman/ <i>Beverage stuffs</i>	15 696	16 947
Bumbu-bumbuan/ <i>Spices</i>	9 604	9 301
Konsumsi lainnya/ <i>Miscellaneous food items</i>	4 891	5 484
Makanan dan minuman jadi/ <i>Prepared food and beverages</i>	83 101	88 871
Rokok/ <i>Cigarettes</i>	77 376	78 375
Jumlah makanan/Total food	424 581	439 728
Bukan makanan/Non-food		
Perumahan dan fasilitas rumah tangga/ <i>Housing and household facilities</i>	189 445	198 148
Aneka komoditas dan jasa/ <i>Goods and services</i>	73 686	71 732
Pakaian, alas kaki, dan tutup kepala/ <i>Clothing, footwear, and headgear</i>	31 268	28 400
Komoditas tahan lama/ <i>Durable goods</i>	58 962	25 208
Pajak, pungutan, dan asuransi/ <i>Taxes and insurance</i>	23 612	26 771
Keperluan pesta dan upacara/kenduri/ <i>Parties and ceremonies</i>	17 048	9 260
Jumlah bukan makanan/Total non-food	394 020	359 519
Jumlah/Total	818 601	799 247

Catatan/Note: ...

Sumber/Source: BPS, Survei Sosial Ekonomi Nasional (Susenas) Maret/BPS-Statistics Indonesia, National Socioeconomic Survey March

Tabel 10.2 **Persentase Pengeluaran per Kapita Sebulan Menurut Kelompok Komoditas di Kabupaten Bolaang Mongondow, Selatan 2019 dan 2020**
Percentage of Monthly Expenditure per Capita by Commodity Group in Bolaang Mongondow Selatan Regency, 2019 dan 2020

Kelompok Komoditas/Commodity Group	2019	2020
(1)	(2)	(3)
Makanan/Food		
Padi-padian/ <i>Cereals</i>	8.36	9,15
Umbi-umbian/ <i>Tubers</i>	0.47	0,43
Ikan/udang/cumi/kerang/ <i>Fish/shrimp/common squid/shells</i>	6.03	5,94
Daging/ <i>Meat</i>	0.93	0,46
Telur dan susu/ <i>Eggs and milk</i>	2.76	2,46
Sayur-sayuran/ <i>Vegetables</i>	4.07	4,17
Kacang-kacangan/ <i>Legumes</i>	0.57	0,50
Buah-buahan/ <i>Fruits</i>	3.89	5,36
Minyak dan kelapa/ <i>Oil and coconut</i>	1.49	1,64
Bahan minuman/ <i>Beverage stuffs</i>	1.92	2,12
Bumbu-bumbuan/ <i>Spices</i>	1.17	1,16
Konsumsi lainnya/ <i>Miscellaneous food items</i>	0.60	0,69
Makanan dan minuman jadi/ <i>Prepared food and beverages</i>	10.15	11,12
Rokok/ <i>Cigarettes</i>	9.45	9,81
Jumlah makanan/Total food	51.87	55,02
Bukan makanan/Non-food		
Perumahan dan fasilitas rumah tangga/ <i>Housing and household facilities</i>	23.14	24,79
Aneka komoditas dan jasa/ <i>Goods and services</i>	9.00	8,97
Pakaian, alas kaki, dan tutup kepala/ <i>Clothing, footwear, and headgear</i>	3.82	3,55
Komoditas tahan lama/ <i>Durable goods</i>	7.20	3,15
Pajak, pungutan, dan asuransi/ <i>Taxes and insurance</i>	2.88	3,35
Keperluan pesta dan upacara/kenduri/ <i>Parties and ceremonies</i>	2.08	1,16
Jumlah bukan makanan/Total non-food	48.13	44,98
Jumlah/Total	100.00	100,00

Catatan/Note: ...

Sumber/Source: BPS, Survei Sosial Ekonomi Nasional (Susenas) Maret/BPS-Statistics Indonesia, National Socioeconomic Survey March

Tabel
Table 10.3

Persentase Penduduk Menurut Golongan Pengeluaran Per Kapita Sebulan di Kabupaten Bolaang Mongondow Selatan, 2019 dan 2020
Percentage of Population by Per Capita Spending Group a Month in Bolaang Mongondow Selatan Regency, 2019 and 2020

Golongan Pengeluaran Spending Group (Rp)	2019	2020
(1)	(2)	(3)
< 150 000	0,00	0,00
150 000–199 999	0,00	0,00
200 000–299 999	1,76	4,14
300 000–499 999	31,67	31,02
500 000–749 999	29,33	25,16
750 000–999 999	14,01	15,02
1 000 000–1 499 999	13,93	16,08
> 1 500 000	9,30	8,58
Jumlah/Total	100,00	100,00

Catatan/Note: ...

Sumber/Source: BPS, Survei Sosial Ekonomi Nasional (Susenas) Maret/BPS-Statistics Indonesia, National Socioeconomic Survey March

11

**PERDAGANGAN
TRADE**

<https://polselkab.bps.go.id>

KANTOR BUPATI
BOLAANG MONGGONDU SELATAN

PENJELASAN TEKNIS

1. Data Statistik Perdagangan merupakan data sekunder yang diperoleh dari Dinas Perindustrian dan Perdagangan Kabupaten Bolaang Mongondow.
2. Pasar Tradisional/Pasar Rakyat adalah adalah pasar yang dibangun dan dikelola oleh Pemerintah, Pemerintah Daerah, Swasta, BUMN dan BUMD termasuk kerjasama dengan swasta dengan tempat usaha berupa toko, kios, los dan tenda yang dimiliki/dikelola oleh pedagang kecil, menengah, swadaya masyarakat atau koperasi dengan usaha kecil, modal kecil dan dengan proses jual beli dagangan melalui tawar menawar. Kebanyakan menjual kebutuhan sehari-hari seperti bahan makanan berupa ikan, buah, sayur-sayuran, telur, daging, kain, pakaian, kue-kue, dan lain-lain.
3. Toko/Warung Kelontong adalah bangunan yang berfungsi sebagai tempat usaha di bangunan tetap untuk menjual barang keperluan sehari-hari secara eceran, tidak mempunyai sistem pelayanan mandiri yang dikelola oleh satu penjual.
4. Warung/Kedai Makanan atau Minuman adalah usaha yang menjual makanan dan minuman siap saji yang dijual di bangunan yang tetap dan tidak mempunyai

TECHNICAL NOTES

1. *Data of Trade derived from Ministry of Industry and Trade of Bolaang Mongondow Regency.*
2. *Traditional Market / People Market is a market developed and managed by the Government, Regional Government, Private Sector, BUMN and BUMD, including cooperation with the private sector with business premises in the form of shops, kiosks, booths and tents owned / managed by small, medium, non-governmental traders or cooperatives with small businesses, small capital and with the process of buying and selling merchandise through bargaining. Most sell daily necessities such as food in the form of fish, fruit, vegetables, eggs, meat, cloth, clothing, cakes, etc.*
3. *A store is a shop selling daily needs in retail which services provided directly by seller or store owner without self service.*
4. *A stall is a shop selling foods and beverages in fixed place without having a business license. A main characteristic of a stall is the buyers do not have to pay extra tax in their*

surat izin usaha. Ciri utama dari warung/kedai makanan minuman adalah pembeli biasanya tidak dikenakan pajak.

purchase.

<https://bolselkab.bps.go.id>

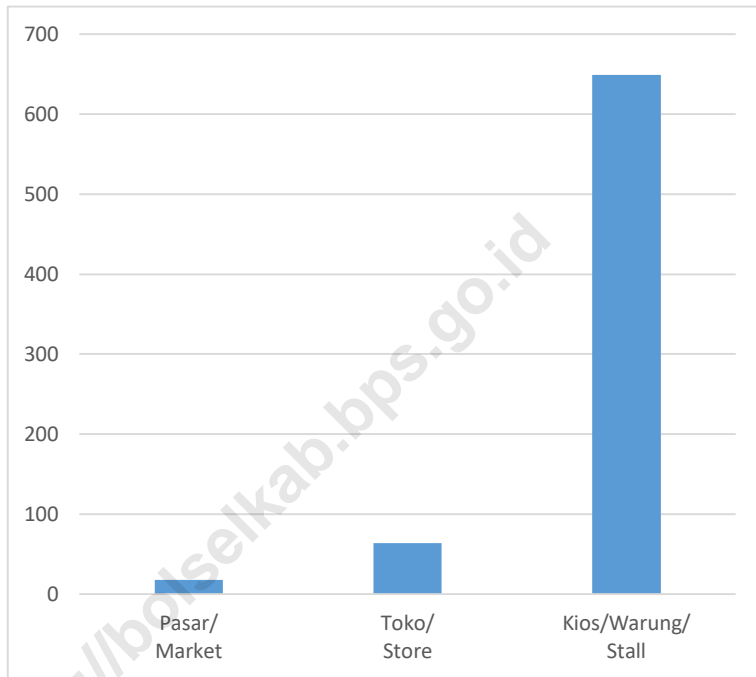
ULASAN

Perdagangan merupakan salah satu indikator kunci keberhasilan pergerakan ekonomi di suatu wilayah. Aktivitas ini menjadi vital karena menjadi muara dari seluruh produksi barang dan jasa yang ada, baik yang tersedia dari produk lokal maupun yang didatangkan dari daerah lain. Pada tahun 2020, terdapat 731 fasilitas perdagangan di Kabupaten Bolaang Mongondow Selatan. Terbagi atas 18 pasar, 64 toko, dan 649 kios/warung.

DESCRIPTION

Trade is one of the key indicators of the success of economic movements in a region. This activity is vital because it becomes the estuary of all existing production of goods and services, both those available from local products and those imported from other regions. In 2020, there were 731 trading facilities in Bolaang Mongondow Selatan Regency with 18 markets, 64 stores, and 649 stalls.

Gambar 11.1 **Jumlah Sarana Perdagangan, 2020**
Figures **Number of Trading Facilities, 2020**



Tabel
Table 11.1

**Jumlah Sarana Perdagangan Menurut Jenisnya di
Kabupaten Bolaang Mongondow Selatan, 2017–2020**
**Number of Trading Facilities by Type of Facility in Bolaang
Mongondow Selatan Regency, 2017–2020**

Jenis Sarana Perdagangan Type of Trading Facilities	2017	2018	2019	2020
(1)	(2)	(3)	(4)	(5)
Pasar/Market	18	18	18	18
Toko/Store				64
Kios/Warung/Stall				649
Jumlah/Total				731

Catatan/Note: ...

Sumber/Source: Dinas Perindustrian dan Perdagangan Kabupaten Bolaang Mongondow Selatan/Ministry of Industry and Trade of Bolaang Mongondow Selatan Regency

12

SISTEM NERACA REGIONAL SYSTEM OF REGIONAL ACCOUNTS

<https://bpselkab.bps.go.id>

**KANTOR BUPATI
BOLAANG MONGGONDU SELATAN**

PENJELASAN TEKNIS**TECHNICAL NOTES**

1. **Produk Domestik Bruto pada tingkat nasional serta Produk Domestik Regional Bruto (PDRB) pada tingkat regional** (provinsi) menggambarkan kemampuan suatu wilayah untuk menciptakan nilai tambah pada suatu waktu tertentu. Untuk menyusun PDB maupun PDRB digunakan 2 pendekatan, yaitu lapangan usaha dan pengeluaran. Keduanya menyajikan komposisi data nilai tambah dirinci menurut sumber kegiatan ekonomi (lapangan usaha) dan menurut komponen penggunaannya. PDB maupun PDRB dari sisi lapangan usaha merupakan penjumlahan seluruh komponen nilai tambah bruto yang mampu diciptakan oleh sektor-sektor ekonomi atas berbagai aktivitas produksinya. Sedangkan dari sisi pengeluaran menjelaskan tentang penggunaan dari nilai tambah tersebut.

2. **PDRB menurut lapangan usaha** mengalami perubahan klasifikasi dari 9 lapangan usaha menjadi 17 lapangan usaha. PDRB menurut lapangan usaha dirinci menurut total nilai tambah dari seluruh sektor ekonomi yang mencakup lapangan usaha Pertanian, Kehutanan, dan Perikanan; Pertambangan dan Penggalian; Industri Pengolahan; Pengadaan Listrik dan Gas; Pengadaan Air,

1. *The basic measure of the value added arising from economic activity is known as Gross Domestic Product at the national level and Gross Regional Domestic Product (GRDP) at the regional level (provinces/regencies/municipalities). To compile these statistics, two approaches have been used, i.e. "production approach" and "expenditure approach". The first approach is to measure value added produced by various kinds of economic activities, while the second approach is to measure final uses of the country's output. In other words, GDP/GRDP is the sum of total value added produced by all economic industries (activities) and the way of using it.*

2. *GRDP by industry classification changes from 9 sectors to 17 industries. GRDP by industry is classified by types of economic activities such as Agriculture, Forestry and Fishing; Mining and Quarrying; Manufacturing; Electricity and Gas; Water supply, Sewerage, Waste Management and Remediation Activities; Construction; Wholesale and Retail Trade; Repair of Motor Vehicles*

Pengelolaan Sampah, Limbah dan Daur Ulang; Konstruksi; Perdagangan Besar dan Eceran, Reparasi Mobil dan Sepeda Motor; Transportasi dan Pergudangan; Penyediaan Akomodasi dan Makan Minum; Informasi dan Komunikasi; Jasa Keuangan dan Asuransi; Real Estat; Jasa Perusahaan; Administrasi Pemerintahan, Pertahanan dan Jaminan Sosial Wajib; Jasa Pendidikan; Jasa Kesehatan dan Kegiatan Sosial; dan Jasa lainnya.

and Motorcycles; Transportation and Storage; Accommodation and Food Service Activities; Information and Communication; Financial and Insurance Activities; Real Estate Activities; Business Activities; Public Administration; Defence and Compulsory Social Security; Education; Human Health and Social Work Activities; and Other Services Activities.

3. **PDRB menurut pertumbuhan Domestik Bruto** diperoleh dari perhitungan PDB atas dasar harga konstan. Diperoleh dengan cara mengurangi nilai PDB pada tahun ke-n terhadap nilai pada tahun ke n-1 (tahun sebelumnya), dibagi dengan nilai pada tahun ke n-1, dikalikan dengan 100 persen. Laju pertumbuhan menunjukkan perkembangan agregat pendapatan dari satu waktu tertentu terhadap waktu sebelumnya.

4. **Laju Produk Domestik Bruto** 4. **Growth rate of Gross Regional Domestic Product** is derived from GRDP at constant market prices. It is obtained by subtracting the value of GRDP year n with the value of GRDP year $n-1$, divided by the value of GRDP year $n-1$ then multiplied by 100 percent. The growth rate of GRDP explains the income growth during the given period.

ULASAN

Produk Domestik Regional Bruto (PDRB) Kabupaten Bolaang Mongondow Selatan atas dasar harga berlaku tahun 2020 mencapai Rp 2,15 triliun, atau hampir Rp 1,34 triliun berdasarkan harga konstan. Dari 17 kategori, kategori pertanian masih menjadi penyumbang terbesar PDRB kabupaten Bolaang Mongondow Selatan, yaitu mencapai 38,76 persen, dan diikuti oleh kategori konstruksi sebesar 14,29 persen.

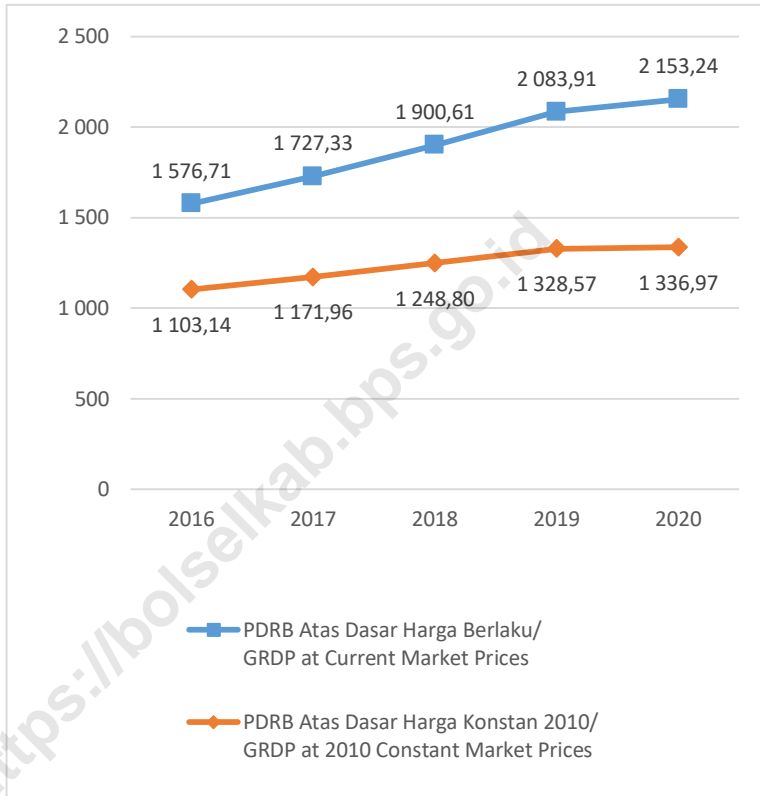
Pertumbuhan ekonomi Kabupaten Bolaang Mongondow Selatan tahun 2019 mencapai 6,39 persen, dan di tahun 2020 mengalami penurunan menjadi 0,63 persen. Pertumbuhan paling tinggi adalah untuk Informasi dan Komunikasi (11,95 persen), sedangkan yang paling rendah adalah Transportasi dan Pergudangan (-6,67 persen)

DESCRIPTION

Gross Regional Domestic Product (GRDP) of Bolaang Mongondow Selatan Regency at current price in 2020 was Rp 2,15 trillion, or almost Rp 1,34 trillion at constant price. From 17 categories, agriculture gave the highest share for GRDP of Bolaang Mongondow Selatan Regency, reached 38,76 percent, followed by construction at 14,29 persen.

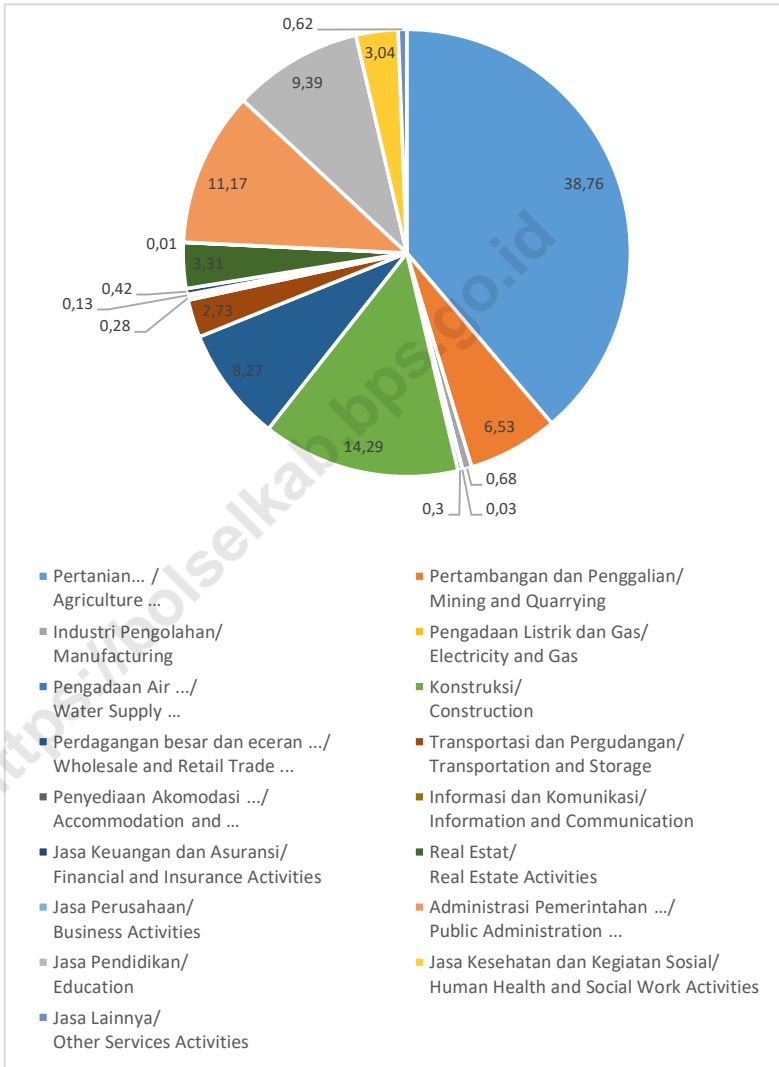
Economic growth of Bolaang Mongondow Selatan Regency in 2019 was 6,39 persen. But in 2019 it became faster at 0,63 percent. The highest growth was Information and Communication (11,95 percent), while the lowest was Transportation and Storage (-6,67 percent).

Gambar 12.1 **Perkembangan PDRB (miliar rupiah), 2016-2020**
Figures **Development of GRDP (billion rupiahs), 2016-2020**



Gambar 12.2
Figures

Distribusi Persentase PDRB, 2020
Percentage Distribution of GRDP, 2020



Tabel 12.1. **Produk Domestik Regional Bruto Atas Dasar Harga Berlaku Menurut Lapangan Usaha di Kabupaten Bolang Mongondow Selatan (miliar rupiah), 2016–2020**
Gross Regional Domestic Product at Current Market Prices by Industry in Bolang Mongondow Selatan Regency (billion rupiahs), 2016–2020

Lapangan Usaha/Industry	2016	2017	2018	2019	2020
(1)	(2)	(3)	(4)	(5)	(6)
A Pertanian, Kehutanan, dan Perikanan/ <i>Agriculture, Forestry, and Fishing</i>	611,95	669,24	717,15	796,31	834,55
B Pertambangan dan Penggalian/ <i>Mining and Quarrying</i>	99,13	107,04	113,53	124,17	140,68
C Industri Pengolahan/ <i>Manufacturing</i>	10,72	12,22	13,30	13,66	14,74
D Pengadaan Listrik dan Gas/ <i>Electricity and Gas</i>	0,49	0,57	0,57	0,62	0,68
E Pengadaan Air; Pengelolaan Sampah, Limbah, dan Daur Ulang/ <i>Water Supply; Sewerage, Waste Management, and Remediation Activities</i>	5,52	5,71	6,05	6,08	6,48
F Konstruksi/ <i>Construction</i>	203,31	229,51	282,03	314,00	307,72
G Perdagangan Besar dan Eceran; Reparasi Mobil dan Sepeda Motor/ <i>Wholesale and Retail Trade; Repair of Motor Vehicles and Motorcycles</i>	134,72	149,25	159,70	173,96	178,08
H Transportasi dan Pergudangan/ <i>Transportation and Storage</i>	49,44	52,88	56,26	62,72	58,85
I Penyediaan Akomodasi dan Makan Minum/ <i>Accommodation and Food Service Activities</i>	5,45	5,81	6,31	6,54	6,14
J Informasi dan Komunikasi/ <i>Information and Communication</i>	1,94	2,13	2,39	2,60	2,80

Lanjutan Tabel/*Continued Table* 12.1

Lapangan Usaha/ <i>Industry</i>		2016	2017	2018	2019	2020
(1)		(2)	(3)	(4)	(5)	(6)
K	Jasa Keuangan dan Asuransi/ <i>Financial and Insurance Activities</i>	6,51	7,78	8,33	8,64	9,15
L	Real Estat/ <i>Real Estate Activities</i>	55,48	60,94	65,72	71,37	71,36
M,N	Jasa Perusahaan/ <i>Business Activities</i>	0,20	0,23	0,26	0,27	0,28
O	Administrasi Pemerintahan, Pertahanan, dan Jaminan Sosial Wajib/ <i>Public Administration and Defence; Compulsory Social Security</i>	189,85	208,26	230,75	239,96	240,56
P	Jasa Pendidikan/ <i>Education</i>	147,23	156,55	171,68	190,17	202,29
Q	Jasa Kesehatan dan Kegiatan Sosial/ <i>Human Health and Social Work Activities</i>	45,70	49,24	55,19	59,53	65,49
R,S,T,U	Jasa Lainnya/ <i>Other Services Activities</i>	9,08	9,98	11,40	13,29	13,40
Produk Domestik Regional Bruto/<i>Gross Regional Domestic Product</i>		1 576,71	1 727,33	1 900,61	2 083,91	2 153,24

Catatan/*Note*: ...Sumber/*Source*: BPS, berbagai sensus, survei dan sumber lain/*BPS-Statistics Indonesia, various census, survey, and other sources*

Tabel
Table 12.2**Produk Domestik Regional Bruto Atas Dasar Harga Konstan 2010 Menurut Lapangan Usaha di Kabupaten Bolang Mongondow Selatan (miliar rupiah), 2016–2020**
Gross Regional Domestic Product at 2010 Constant Market Prices by Industry in Bolang Mongondow Selatan Regency (billion rupiahs), 2016–2020

Lapangan Usaha/Industry		2016	2017	2018	2019	2020
(1)		(2)	(3)	(4)	(5)	(6)
A	Pertanian, Kehutanan, dan Perikanan/ <i>Agriculture, Forestry, and Fishing</i>	427,23	451,70	472,36	507,70	517,64
B	Pertambangan dan Penggalian/ <i>Mining and Quarrying</i>	72,10	77,20	80,95	86,25	87,38
C	Industri Pengolahan/ <i>Manufacturing</i>	7,58	8,15	8,61	8,65	8,99
D	Pengadaan Listrik dan Gas/ <i>Electricity and Gas</i>	0,51	0,53	0,53	0,56	0,61
E	Pengadaan Air; Pengelolaan Sampah, Limbah, dan Daur Ulang/ <i>Water Supply; Sewerage, Waste Management, and Remediation Activities</i>	4,32	4,34	4,48	4,48	4,75
F	Konstruksi/ <i>Construction</i>	148,22	161,14	180,80	193,54	185,76
G	Perdagangan Besar dan Eceran; Reparasi Mobil dan Sepeda Motor/ <i>Wholesale and Retail Trade; Repair of Motor Vehicles and Motorcycles</i>	100,60	106,26	112,56	120,10	119,54
H	Transportasi dan Pergudangan/ <i>Transportation and Storage</i>	30,05	31,18	33,01	35,47	33,10
I	Penyediaan Akomodasi dan Makan Minum/ <i>Accommodation and Food Service Activities</i>	4,20	4,37	4,64	4,76	4,50
J	Informasi dan Komunikasi/ <i>Information and Communication</i>	1,45	1,53	1,62	1,70	1,90

Lanjutan Tabel/*Continued Table 12.2*

Lapangan Usaha/Industry		2016	2017	2018	2019	2020
(1)		(2)	(3)	(4)	(5)	(6)
K	Jasa Keuangan dan Asuransi/ <i>Financial and Insurance Activities</i>	5,25	6,06	6,21	6,31	6,65
L	Real Estat/ <i>Real Estate Activities</i>	32,69	34,57	36,69	38,50	38,23
M,N	Jasa Perusahaan/ <i>Business Activities</i>	0,15	0,16	0,17	0,18	0,18
O	Administrasi Pemerintahan, Pertahanan, dan Jaminan Sosial Wajib/ <i>Public Administration and Defence; Compulsory Social Security</i>	130,71	139,23	148,06	150,02	148,52
P	Jasa Pendidikan/ <i>Education</i>	94,08	98,92	107,35	116,23	121,04
Q	Jasa Kesehatan dan Kegiatan Sosial/ <i>Human Health and Social Work Activities</i>	37,37	39,48	42,86	45,27	49,44
R,S,T,U	Jasa Lainnya/ <i>Other Services Activities</i>	6,64	7,13	7,91	8,87	8,74
Produk Domestik Regional Bruto/Gross Regional Domestic Product		1 103,14	1 171,96	1 248,80	1 328,57	1 336,97

Catatan/Note: ...

Sumber/Source: BPS, berbagai sensus, survei dan sumber lain/*BPS-Statistics Indonesia, various census, survey, and other sources*

Tabel
Table 12.3**Distribusi Persentase Produk Domestik Regional Bruto Atas Dasar Harga Berlaku Menurut Lapangan Usaha di Kabupaten Bolang Mongondow Selatan, 2016–2020**
Percentage Distribution of Gross Regional Domestic Product at Current Market Prices by Industry in Bolang Mongondow Selatan Regency, 2016–2020

Lapangan Usaha/Industry	2016	2017	2018	2019	2020
(1)	(2)	(3)	(4)	(5)	(6)
A Pertanian, Kehutanan, dan Perikanan/ <i>Agriculture, Forestry, and Fishing</i>	38,81	38,74	37,73	38,21	38,76
B Pertambangan dan Penggalian/ <i>Mining and Quarrying</i>	6,29	6,20	5,97	5,96	6,53
C Industri Pengolahan/ <i>Manufacturing</i>	0,68	0,71	0,70	0,66	0,68
D Pengadaan Listrik dan Gas/ <i>Electricity and Gas</i>	0,03	0,03	0,03	0,03	0,03
E Pengadaan Air; Pengelolaan Sampah, Limbah, dan Daur Ulang/ <i>Water Supply; Sewerage, Waste Management, and Remediation Activities</i>	0,35	0,33	0,32	0,29	0,30
F Konstruksi/ <i>Construction</i>	12,89	13,29	14,84	15,07	14,29
G Perdagangan Besar dan Eceran; Reparasi Mobil dan Sepeda Motor/ <i>Wholesale and Retail Trade; Repair of Motor Vehicles and Motorcycles</i>	8,54	8,64	8,40	8,35	8,27
H Transportasi dan Pergudangan/ <i>Transportation and Storage</i>	3,14	3,06	2,96	3,01	2,73
I Penyediaan Akomodasi dan Makan Minum/ <i>Accommodation and Food Service Activities</i>	0,35	0,34	0,33	0,31	0,28
J Informasi dan Komunikasi/ <i>Information and Communication</i>	0,12	0,12	0,13	0,12	0,13
K Jasa Keuangan dan Asuransi/ <i>Financial and Insurance Activities</i>	0,41	0,45	0,44	0,41	0,42

Lanjutan Tabel/*Continued Table* 12.3

Lapangan Usaha/ <i>Industry</i>		2016	2017	2018	2019	2020
(1)		(2)	(3)	(4)	(5)	(6)
L	Real Estat/ <i>Real Estate Activities</i>	3,52	3,53	3,46	3,43	3,31
M,N	Jasa Perusahaan/ <i>Business Activities</i>	0,01	0,01	0,01	0,01	0,01
O	Administrasi Pemerintahan, Pertahanan, dan Jaminan Sosial Wajib/ <i>Public Administration and Defence; Compulsory Social Security</i>	12,04	12,06	12,14	11,51	11,17
P	Jasa Pendidikan/ <i>Education</i>	9,34	9,06	9,03	9,13	9,39
Q	Jasa Kesehatan dan Kegiatan Sosial/ <i>Human Health and Social Work Activities</i>	2,90	2,85	2,90	2,86	3,04
R,S,T,U	Jasa Lainnya/ <i>Other Services Activities</i>	0,58	0,58	0,60	0,64	0,62
Produk Domestik Regional Bruto/<i>Gross Regional Domestic Product</i>		100,00	100,00	100,00	100,00	100,00

Catatan/*Note*: ...Sumber/*Source*: BPS, berbagai sensus, survei dan sumber lain/*BPS-Statistics Indonesia, various census, survey, and other sources*

Tabel
Table 12.4

Laju Pertumbuhan Produk Domestik Regional Bruto Atas Dasar Harga Konstan 2010 Menurut Lapangan Usaha di Kabupaten Bolang Mongondow Selatan (persen), 2017–2020

Growth Rate of Gross Regional Domestic Product at 2010 Constant Market Prices by Industry in Bolang Mongondow Selatan Regency (percent), 2017–2020

Lapangan Usaha/Industry		2017	2018	2019	2020
(1)		(2)	(3)	(4)	(5)
A	Pertanian, Kehutanan, dan Perikanan/ <i>Agriculture, Forestry, and Fishing</i>	5,73	4,57	7,48	1,96
B	Pertambangan dan Penggalian/ <i>Mining and Quarrying</i>	7,08	4,85	6,55	1,31
C	Industri Pengolahan/ <i>Manufacturing</i>	7,51	5,56	0,51	3,98
D	Pengadaan Listrik dan Gas/ <i>Electricity and Gas</i>	2,19	0,93	6,09	7,60
E	Pengadaan Air; Pengelolaan Sampah, Limbah, dan Daur Ulang/ <i>Water Supply; Sewerage, Waste Management, and Remediation Activities</i>	0,57	3,05	0,09	6,12
F	Konstruksi/ <i>Construction</i>	8,72	12,20	7,05	-4,02
G	Perdagangan Besar dan Eceran; Reparasi Mobil dan Sepeda Motor/ <i>Wholesale and Retail Trade; Repair of Motor Vehicles and Motorcycles</i>	5,63	5,92	6,70	-0,46
H	Transportasi dan Pergudangan/ <i>Transportation and Storage</i>	3,77	5,85	7,46	-6,67
I	Penyediaan Akomodasi dan Makan Minum/ <i>Accommodation and Food Service Activities</i>	4,07	6,26	2,49	-5,48
J	Informasi dan Komunikasi/ <i>Information and Communication</i>	5,28	6,01	4,76	11,95
K	Jasa Keuangan dan Asuransi/ <i>Financial and Insurance Activities</i>	15,51	2,53	1,57	5,45
L	Real Estat/ <i>Real Estate Activities</i>	5,76	6,13	4,93	-0,70
M,N	Jasa Perusahaan/ <i>Business Activities</i>	7,38	7,37	5,65	-1,00

Lanjutan Tabel/*Continued Table* 12.4

Lapangan Usaha/Industry		2017	2018	2019	2020
	(1)	(2)	(3)	(4)	(5)
0	Administrasi Pemerintahan, Pertahanan, dan Jaminan Sosial Wajib/ <i>Public Administration and Defence; Compulsory Social Security</i>	6,52	6,34	1,32	-1,00
P	Jasa Pendidikan/ <i>Education</i>	5,14	8,53	8,26	4,14
Q	Jasa Kesehatan dan Kegiatan Sosial/ <i>Human Health and Social Work Activities</i>	5,64	8,58	5,61	9,21
R,S,T,U	Jasa Lainnya/ <i>Other Services Activities</i>	7,46	10,90	12,16	-1,44
	Produk Domestik Regional Bruto/<i>Gross Regional Domestic Product</i>	6,24	6,56	6,39	0,63

Catatan/Note: ...

Sumber/Source: BPS, berbagai sensus, survei dan sumber lain/*BPS-Statistics Indonesia, various census, survey, and other sources*

13

PERBANDINGAN ANTAR KABUPATEN/KOTA REGENCY/MUNICIPAL COMPARISON

<https://polselkab.bps.go.id>

**KANTOR BUPATI
BOLAANG MONGGONDU SELATAN**

PENJELASAN TEKNIS

1. Laju Pertumbuhan Penduduk adalah angka yang menunjukkan tingkat pertumbuhan penduduk per tahun dalam jangka waktu tertentu. Angka ini dinyatakan sebagai persentase dari penduduk dasar.
2. Indeks Pembangunan Manusia (IPM) didefinisikan oleh *United Nations Development Programme* (UNDP) sebagai proses perluasan pilihan bagi penduduk (*a process of enlarging the choice of people*). IPM mengukur pencapaian hasil pembangunan dari suatu daerah/wilayah dalam tiga dimensi dasar pembangunan yaitu: lamanya hidup, pengetahuan/tingkat pendidikan dan standar hidup layak.

TECHNICAL NOTES

1. *Population Growth Rate is a number that indicates the population growth rate per year within a specified period. This figure is expressed as a percentage of the population base.*
2. *United Nations Development Programme defines Human Development Index (HDI) as a process of enlarging the choice of people. HDI measures the achievement of development outcomes of an area/region in three basic dimensions of development, namely: life span, knowledge/level of education, and a decent standard of living.*

<https://bolselkab.bps.go.id>

ULASAN

Jumlah penduduk Provinsi Sulawesi Utara pada tahun 2020 mencapai 2.621.923 jiwa. Kabupaten/kota dengan penduduk terbesar adalah Kotamadya Manado yang mencapai 17,24 persen dari seluruh penduduk provinsi Sulawesi Utara, sedangkan yang paling rendah adalah Kabupaten Bolaang Mongondow Selatan yang hanya menyumbang 2,66 persen dari total penduduk provinsi Sulawesi Utara.

Pertumbuhan ekonomi Kota Bitung pada tahun 2020 mencapai 1,37persen yang merupakan pertumbuhan ekonomi tertinggi di Provinsi Sulawesi Utara, di mana yang paling rendah adalah Kota Manado yang hanya tumbuh sebesar -3,13 persen.

Indeks Pembangunan Manusia Kabupaten Bolaang Mongondow Selatan di 2020 mencapai 65,00 dan masih merupakan indeks terendah di Sulawesi Utara

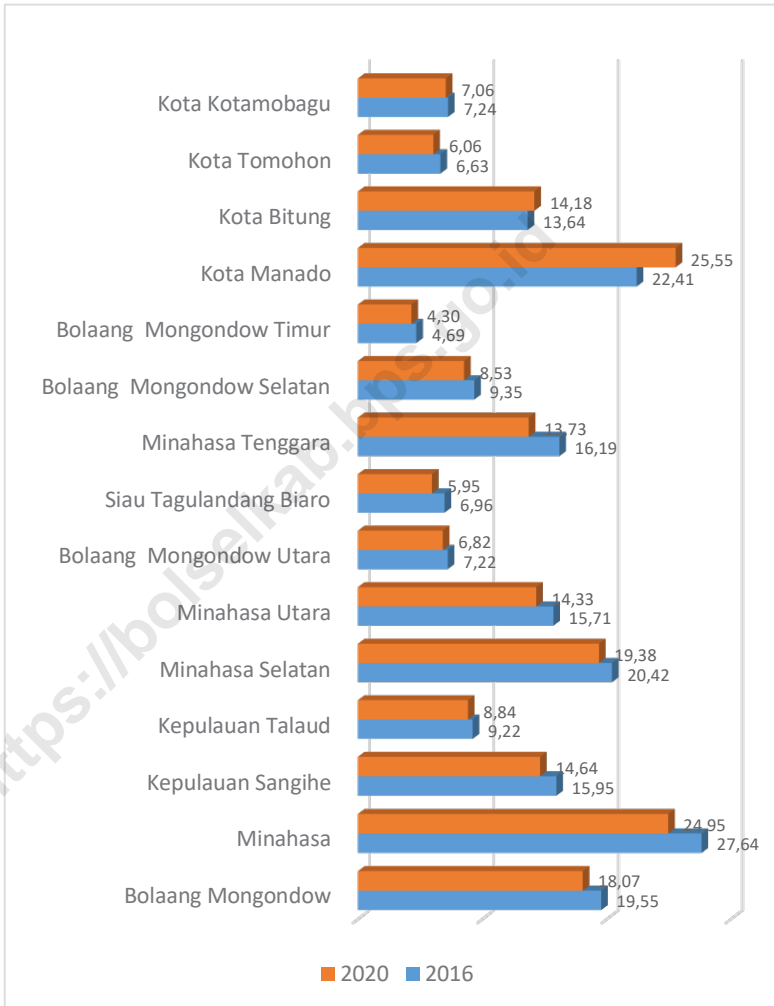
DESCRIPTION

Population of Sulawesi Utara Province in 2020 reached 2.621.923 people. Regency with the highest population was Manado Municipality, about 17,24 persen from total population of Sulawesi Utara, while the lowest was Bolaang Mongondow Selatan Regency, contributed about 2,66 percent from total population of Sulawesi Utara.

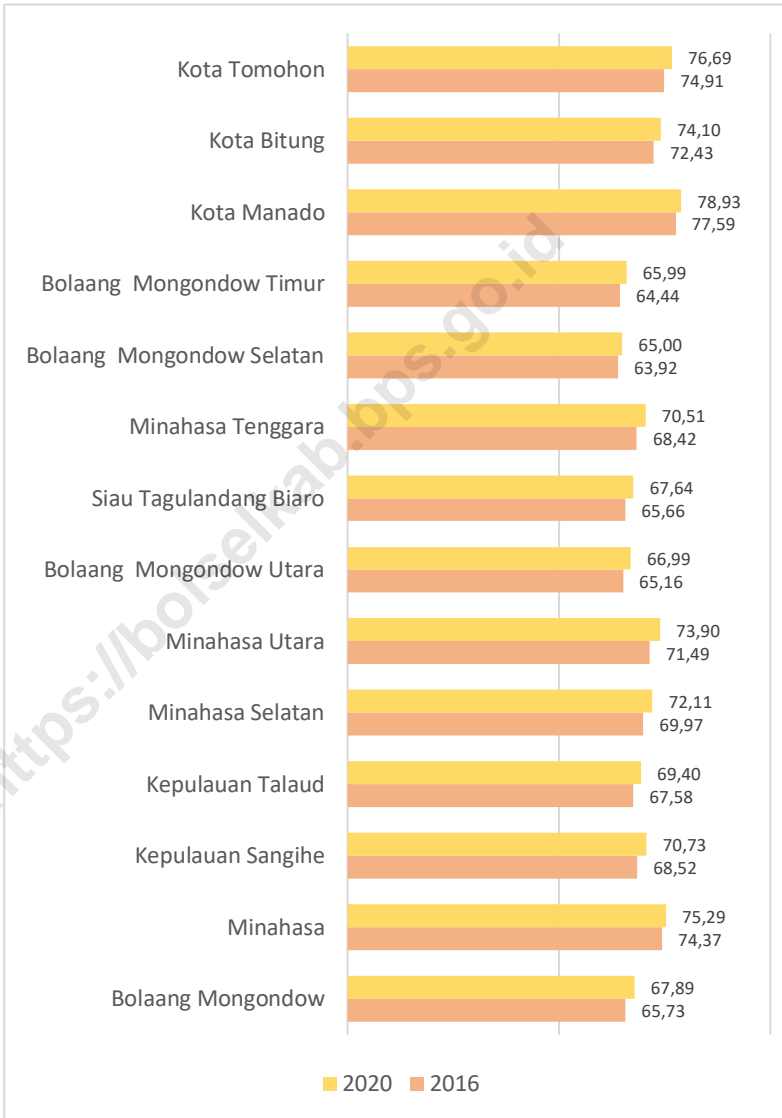
Economic growth of Bitung Municipality in 2020 reached 1,37 percent which also the highest economic growth in Sulawesi Utara Province. The lowest was Manado Municipality with only -3,13 percent.

Human Development Index for Bolaang Mongondow Selatan Regency in 2020 was 18,30 and was still the lowest index in Sulawesi Utara.

Gambar 13.1 Jumlah Penduduk Kabupaten dan Kota, 2016 dan 2020
Figures 13.1 Population of Regency and Municipality, 2016 and 2020



Gambar 13.2 IPM di Sulawesi Utara, 2016–2020
Figures *HDI in Sulawesi Utara, 2016–2020*



Tabel
Table 13.1

Jumlah Penduduk Menurut Kabupaten/Kota di Provinsi Sulawesi Utara, 2016–2020
Population by Regency/Municipality in Sulawesi Utara Province, 2016–2020

Kabupaten/Kota Regency/Municipality	2016	2017	2018	2019	2020
(1)	(2)	(3)	(4)	(5)	(6)
Kabupaten/Regency					
Bolaang Mongondow	236 893	240 505	244 185	247 811	248 751
Minahasa	332 190	335 321	338 364	341 176	347 290
Kepulauan Sangihe	130 024	130 493	130 833	131 163	139 262
Kepulauan Talaud	89 836	90 678	91 599	92 475	94 521
Minahasa Selatan	206 603	208 013	209 501	210 695	236 463
Minahasa Utara	199 498	200 985	202 317	203 624	224 993
Bolaang Mongondow Utara	77 383	78 437	79 366	80 313	83 112
Siau Tagulandang Biaro	65 827	65 976	66 225	66 403	71 817
Minahasa Tenggara	105 163	105 714	106 303	106 899	116 323
Bolaang Mongondow Selatan	63 207	64 171	65 127	66 071	69 791
Bolaang Mongondow Timur	69 716	70 610	71 477	72 408	88 241
Kota/Municipality					
Kota Manado	427 906	430 133	431 880	433 635	451 916
Kota Bitung	208 995	212 409	215 711	219 004	225 134
Kota Tomohon	101 981	103 711	105 306	106 917	100 587
Kota Kotamobagu	121 699	123 872	126 198	128 387	123 722
Sulawesi Utara	2 436 921	2 461 028	2 484 392	2 506 981	2 621 923

Catatan/Note: ...

Sumber/Source: Badan Pusat Statistik Provinsi Sulawesi Utara/BPS - Statistics of Sulawesi Utara Province

Tabel
Table 13.2

Laju Pertumbuhan Produk Domestik Regional Bruto Atas Dasar Harga Konstan 2010 Menurut Kabupaten/Kota di Provinsi Sulawesi Utara (persen), 2016–2020
Rate of Growth of Gross Regional Domestic Products at Constant 2010 Prices by Regency/Municipality in Sulawesi Utara Province (percent), 2016–2020

Kabupaten/Kota Regency/Municipality	2016	2017	2018	2019	2020
(1)	(2)	(3)	(4)	(5)	(6)
Kabupaten/Regency					
Bolaang Mongondow	6,62	6,67	7,49	7,59	0,80
Minahasa	6,62	6,07	6,10	5,77	-1,03
Kepulauan Sangihe	6,08	5,45	5,50	5,43	0,50
Kepulauan Talaud	5,28	5,10	5,02	4,69	0,43
Minahasa Selatan	5,09	6,53	6,09	5,97	-0,77
Minahasa Utara	7,05	6,51	6,41	6,18	-0,93
Bolaang Mongondow Utara	6,16	6,28	6,18	6,17	0,71
Siau Tagulandang Biaro	7,00	6,99	6,73	6,65	1,03
Minahasa Tenggara	6,32	6,36	6,00	5,98	-0,64
Bolaang Mongondow Selatan	6,13	6,24	6,56	6,39	0,63
Bolaang Mongondow Timur	5,57	5,71	5,06	4,80	0,18
Kota/Municipality					
Kota Manado	7,18	6,74	6,65	6,03	-3,13
Kota Bitung	5,21	6,18	6,01	4,06	1,37
Kota Tomohon	4,10	8,84	6,12	6,76	-0,41
Kota Kotamobagu	6,63	6,79	6,66	6,13	0,20
Sulawesi Utara	6,17	6,32	6,01	5,66	-0,99

Catatan/Note: ...

Sumber/Source: Badan Pusat Statistik Provinsi Sulawesi Utara/BPS - Statistics of Sulawesi Utara Province

Tabel
Table 13.3

**Jumlah Penduduk Miskin Menurut Kabupaten/Kota di
Provinsi Sulawesi Utara (ribu), 2016–2020**
**Number of Poor Population by Regency/Municipality in
Sulawesi Utara Province (thousand), 2016–2020**

Kabupaten/Kota Regency/Municipality	2016	2017	2018	2019	2020
(1)	(2)	(3)	(4)	(5)	(6)
Kabupaten/Regency					
Bolaang Mongondow	19,55	19,05	18,49	18,30	18,07
Minahasa	27,64	26,34	24,49	24,32	24,95
Kepulauan Sangihe	15,95	15,38	15,46	14,62	14,64
Kepulauan Talaud	9,22	8,84	8,68	9,10	8,84
Minahasa Selatan	20,42	20,26	19,54	19,49	19,38
Minahasa Utara	15,71	14,93	14,13	14,09	14,33
Bolaang Mongondow Utara	7,22	6,95	6,84	6,77	6,82
Siau Tagulandang Biaro	6,96	6,81	6,53	6,35	5,95
Minahasa Tenggara	16,19	15,57	14,73	14,22	13,73
Bolaang Mongondow Selatan	9,35	9,05	8,82	8,74	8,53
Bolaang Mongondow Timur	4,69	4,37	4,29	4,41	4,30
Kota/Municipality					
Kota Manado	22,41	23,39	23,21	23,89	25,55
Kota Bitung	13,64	14,00	14,34	14,10	14,18
Kota Tomohon	6,63	6,69	6,25	5,99	6,06
Kota Kotamobagu	7,24	7,28	7,49	7,31	7,06
Sulawesi Utara	202,82	198,88	193,31	191,70	192,37

Catatan/Note: ...

Sumber/Source: Badan Pusat Statistik Provinsi Sulawesi Utara/BPS - Statistics of Sulawesi Utara Province

Tabel
Table 13.4**Indeks Pembangunan Manusia Menurut Kabupaten/Kota
di Provinsi Sulawesi Utara, 2016–2020**
*Human Development Index by Regency/Municipality in
Sulawesi Utara Province, 2016–2020*

Kabupaten/Kota Regency/Municipality	2016	2017	2018	2019	2020
(1)	(2)	(3)	(4)	(5)	(6)
Kabupaten/Regency					
Bolaang Mongondow	65,73	66,08	66,91	67,82	67,89
Minahasa	74,37	74,59	74,97	75,47	75,29
Kepulauan Sangihe	68,52	69,14	69,67	70,53	70,73
Kepulauan Talaud	67,58	67,74	68,32	68,97	69,40
Minahasa Selatan	69,97	70,05	70,86	71,68	72,11
Minahasa Utara	71,49	72,20	73,05	73,95	73,90
Bolaang Mongondow Utara	65,16	65,6	66,32	66,91	66,99
Siau Tagulandang Biaro	65,66	66,03	66,75	67,48	67,64
Minahasa Tenggara	68,42	68,91	69,66	70,47	70,51
Bolaang Mongondow Selatan	63,92	64,05	64,49	65,28	65,00
Bolaang Mongondow Timur	64,44	64,73	65,21	68,08	65,99
Kota/Municipality					
Kota Manado	77,59	78,05	78,41	79,12	78,93
Kota Bitung	72,43	72,94	73,27	74,20	74,10
Kota Tomohon	74,91	75,34	75,78	76,67	76,69
Kota Kotamobagu	71,68	72,00	72,55	73,22	72,97
Sulawesi Utara	71,05	71,66	72,20	72,99	72,93

Catatan/Note: ...

Sumber/Source: Badan Pusat Statistik Provinsi Sulawesi Utara/BPS - Statistics of Sulawesi Utara Province

DATA

MENCERDASKAN BANGSA

Enlighten The Nation



BADAN PUSAT STATISTIK
KABUPATEN BOLAANG MONGONDOW
BPS-STATISTICS OF BOLAANG MONGONDOW REGENCY

Jl. Trans Sulawesi, Lalow, Lolak, Bolaang Mongondow
Homepage: <http://bolmongkab.bps.go.id>, E-mail: bps7101@bps.go.id