

BOLAANG MONGONDOW UTARA DALAM ANGKA

BOLAANG MONGONDOW UTARA IN FIGURES 2021



BOLAANG MONGONDOW UTARA
DALAM ANGKA
BOLAANG MONGONDOW UTARA
IN FIGURES
2021



KABUPATEN BOLAANG MONGONDOW UTARA DALAM ANGKA
Bolaang Mongondow Utara Regency in Figures
2021

ISSN/ISBN: 978-623-94863-2-7

No. Publikasi/*Publication Number*: 71070.2101

Katalog /*Catalog*: 1102001.7107

Ukuran Buku/*Book Size*: 14,8 cm x 21 cm

Jumlah Halaman/*Number of Pages* : xxxiii + 267 hal/*pages*

Naskah/*Manuscript*:

BPS Kabupaten Bolaang Mongondow Utara

BPS-Statistics of Bolaang Mongondow Utara Regency

Penyunting/*Editor*:

BPS Kabupaten Bolaang Mongondow Utara

BPS-Statistics of Bolaang Mongondow Utara Regency

Desain Kover/*Cover Design*:

BPS Kabupaten Bolaang Mongondow Utara

BPS-Statistics of Bolaang Mongondow Utara Regency

Ilustrasi Kover/*Cover Illustration*:

BPS Kabupaten Bolaang Mongondow Utara

BPS-Statistics of Bolaang Mongondow Utara Regency

Diterbitkan oleh/*Published by*:

©BPS Kabupaten Bolaang Mongondow Utara/

BPS-Statistics of Bolaang Mongondow Utara Regency

Dicetak oleh/*Printed by*:

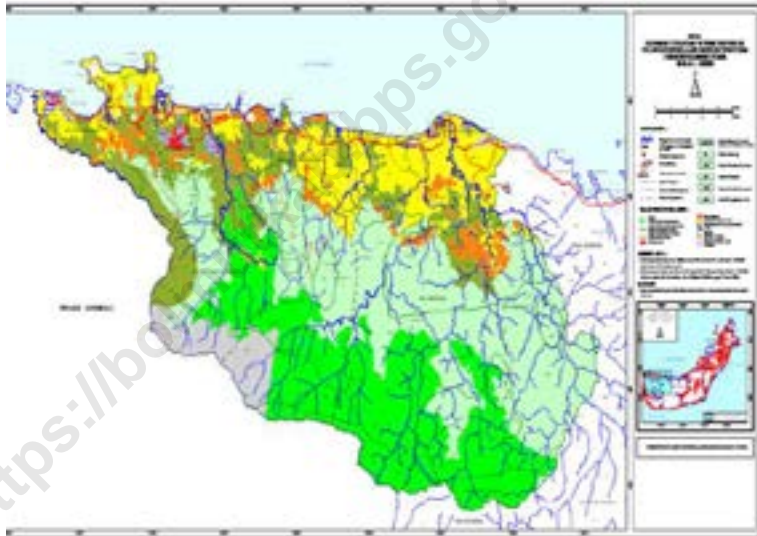
BPS Kabupaten Bolaang Mongondow Utara/

BPS-Statistics of Bolaang Mongondow Utara Regency

Dilarang mengumumkan, mendistribusikan, mengomunikasikan, dan/atau menggandakan sebagian atau seluruh isi buku ini untuk tujuan komersil tanpa izin tertulis dari Badan Pusat Statistik.

Prohibited to announce, distribute, communicate, and/or copy part or all of this book for commercial purpose without permission from BPS-Statistics Indonesia.

PETA WILAYAH KABUPATEN BOLAANG MONGONDOW UTARA
MAP OF BOLAANG MONGONDOW UTARA REGENCY



Kepala BPS Kabupaten Bolaang Mongondow Utara
Chief Statistician of Bolaang Mongondow Utara Regency



Janny Eduard Maliangkay, S.E.



KATA PENGANTAR

Kabupaten Bolaang Mongondow Utara Dalam Angka merupakan publikasi tahunan Badan Pusat Statistik Kabupaten Bolaang Mongondow Utara yang komprehensif. Publikasi ini menyajikan beraneka jenis data dari berbagai bidang serta dilengkapi dengan ulasan deskriptif dan penjelasan teknis dari bidang-bidang yang bersangkutan. Seluruh informasi dalam publikasi ini disajikan dalam dua bahasa, bahasa Indonesia dan bahasa Inggris. Buku ini dimaksud untuk memberi gambaran umum tentang keadaan geografi, ciri dan keadaan sosial ekonomi penduduk, serta kondisi sosial dan perekonomian di Kabupaten Bolaang Mongondow Utara.

Publikasi Kabupaten Bolaang Mongondow Utara Dalam Angka 2021 merupakan lanjutan dari publikasi tahun sebelumnya, sebagian besar tabel-tabel menyajikan data tahun 2020. Dalam hal data tahun terakhir belum tersedia, maka yang disajikan adalah angka perkiraan yang didasarkan atas dokumen-dokumen yang telah masuk dan atau seri data yang ada.

Publikasi ini dapat terwujud berkat kerjasama dan bantuan dari berbagai pihak, baik instansi pemerintah maupun swasta. Kepada semua pihak yang telah memberikan bantuan, disampaikan penghargaan dan ucapan terima kasih yang sebesar-besarnya.

Bolaang Mongondow Utara , Februari 2021
Kepala BPS Kabupaten
Bolaang Mongondow Utara

Janny Eduard Maliangkay, S.E.
NIP. 19700703 198903 1 001



PREFACE

Bolaang Mongondow Utara Regency in Figures is a comprehensive publication, published by BPS-Statistics of Bolaang Mongondow Utara Regency annually. This publication presents collection of data from various fields with descriptive analysis and technical notes for each sector. This is a bilingual publication, presented in Indonesia Language and in English. The publication is aimed at providing general picture of geografic, socio-economic characteristics of the population as well as social and economic condition of Bolaang Mongondow Utara Regency.

Bolaang Mongondow Utara Regencyin Figures 2021, is the continuation of previous publications, with most of tables presented the 2020 data. in case the current data are not available from the usual sources, BPS-Statistics of Bolaang Mongondow Utara Regency substitutes them with estimated data derived from related documents or from its own time series data.

The release of this comprehensive report has been made possible, due to the assistance and contributions from various government institutions and private organizations. To all who has involved in this preparation of this book, I would like to express my high appreciation and gratitude.

Bolaang Mongondow Utara ,February 2021
Head of BPS-Statistics of Bolaang
Mongondow Utara Reqency

Janny Eduard Maliangkay, S.E.
NIP. 19700703 198903 1 001

DAFTAR ISI / CONTENTS

	Halaman <i>Page</i>
Kata Pengantar/ <i>Preface</i>	vii
Daftar Isi/ <i>Contents</i>	ix
Daftar Tabel/ <i>List of Tables</i>	xi
Daftar Gambar/ <i>List of Figures</i>	xxv
Daftar Singkatan/ <i>List of Abbreviations</i>	xxxii
Statistik Kunci/ <i>Key Statistics</i>	xxxiii
1. Geografi dan Iklim/ <i>Geography and Climate</i>	1
2. Pemerintahan/ <i>Government</i>	11
3. Penduduk dan Ketenagakerjaan/ <i>Population and Employment</i>	31
4. Sosial dan Kesejahteraan Rakyat/ <i>Social and Welfare</i>	45
5. Pertanian, Kehutanan, Peternakan, dan Perikanan/ <i>Agriculture, Forestry, Livestock, and Fishery</i>	99
6. Industri, Pertambangan, dan Energi/ <i>Industry, Mining, and Energy</i>	141
7. Pariwisata/ <i>Tourism</i>	151
8. Transportasi dan Komunikasi/ <i>Transportation and Communication</i>	159
9. Perbankan, Koperasi, dan Harga-harga/ <i>Banking, Cooperative, dan Prices</i>	171
10. Pengeluaran Penduduk/ <i>Population Expenditure</i>	221
11. Perdagangan/ <i>Trade</i>	231
12. Sistem Neraca Regional/ <i>System of Regional Accounts</i>	239
13. Perbandingan Antar Kabupaten/Kota/ <i>Regency/Municipal Comparison</i>	257

DAFTAR TABEL/LIST OF TABLES

Halaman
Page

1.	GEOGRAFI DAN IKLIM/GEOGRAPHY AND CLIMATE	
1.1	KEADAAN GEOGRAFI	
	GEOGRAPHY CONDITION	
1.1	Luas Daerah dan Jumlah Pulau Menurut Kecamatan di Kabupaten Bolaang Mongondow Utara, 2020 <i>Total Area and Number of Islands by Subdistrict in Bolaang Mongondow Utara Regency, 2020</i>	8
1.2	Tinggi Wilayah dan Jarak ke Ibukota Kabupaten/Kota Menurut Kecamatan di Kabupaten Bolaang Mongondow Utara, 2020 <i>Altitude and Distance to the Capital of Regency/Municipality by Subdistrict in Bolaang Mongondow Utara Regency, 2020</i>	10
2.	PEMERINTAHAN/GOVERNMENT	
2.1	WILAYAH ADMINISTRATIF	
	ADMINISTRATIVE AREA	
2.1.1	Jumlah Desa ¹ /Kelurahan Menurut Kecamatan di Kabupaten Bolaang Mongondow Utara, 2016–2020 <i>Number of Villages¹/Kelurahan by Subdistrict in Bolaang Mongondow Utara Regency, 2016–2020</i>	18
2.2	DEWAN PERWAKILAN RAKYAT DAERAH	
	REGIONAL HOUSE OF REPRESENTATIVE	
2.2.1	Jumlah Anggota Dewan Perwakilan Rakyat Daerah Menurut Partai Politik dan Jenis Kelamin di Kabupaten Bolaang Mongondow Utara, 2020 <i>Number of Regional House of Representatives's Members by Political Parties and Sex in Bolaang Mongondow Utara Regency 2020</i>	19
2.3	SUMBER DAYA MANUSIA	
	HUMAN RESOURCES	
2.3.1	Jumlah Pegawai Negeri Sipil Menurut Jabatan dan Jenis Kelamin di Kabupaten Bolaang Mongondow Utara, Desember 2019 dan Desember 2020 <i>Number of Civil Servants by Occupation and Sex in Bolaang</i>	

	Halaman Page
<i>Mongondow Utara Regency, December 2019 dan December 2020</i>	20
2.3.2 Jumlah Pegawai Negeri Sipil Menurut Tingkat Pendidikan dan Jenis Kelamin di Kabupaten Bolaang Mongondow Utara, Desember 2019 dan Desember 2020 <i>Number of Civil Servants by Educational Level and Sex in Bolaang Mongondow Utara Regency, Desember 2019 dan Desember 2020</i>	22
2.3.3 Jumlah Pegawai Negeri Sipil Menurut Tingkat Kepangkatan dan Jenis Kelamin di Kabupaten Bolaang Mongondow Utara, Desember 2019 dan Desember 2020 <i>Number of Civil Servants by Hierarchy and Sex in Bolaang Mongondow Utara Regency, Desember 2019 dan Desember 2020</i>	24
2.4 KEUANGAN PEMERINTAH GOVERNMENT FINANCE	
2.4.1 Realisasi Pendapatan Pemerintah Kabupaten Bolaang Mongondow Utara Menurut Jenis Pendapatan (ribu rupiah), 2016–2019 <i>Actual Bolaang Mongondow Utara Regency Government Revenues by Kind of Revenues (thousand rupiahs), 2016–2019</i>	26
2.4.2 Realisasi Belanja Pemerintah Kabupaten Bolaang Mongondow Utara Menurut Jenis Belanja (ribu rupiah), 2016–2019 <i>Actual Bolaang Mongondow Utara Regency Government Expenditures by Kind of Expenditures (thousand rupiahs), 2016–2019 .</i>	28
3. PENDUDUK DAN KETENAGAKERJAAN/ POPULATION AND EMPLOYMENT	
3.1 PENDUDUK POPULATION	
3.1.1 Penduduk, Laju Pertumbuhan Penduduk per Tahun, Distribusi Persentase Penduduk, Kepadatan Penduduk, Rasio Jenis Kelamin Penduduk Menurut Kecamatan di Kabupaten Bolaang Mongondow Utara, 2020 <i>Population, Annual Population Growth Rate, Percentage Distribution of Population, Population Density, and Population Sex Ratio by Subdistrict in Bolaang Mongondow Utara Regency, 2020</i>	38

3.2 KETENAGAKERJAAN

EMPLOYMENT

3.2.1	Jumlah Penduduk Berumur 15 Tahun Keatas Menurut Jenis Kegiatan Selama Seminggu yang Lalu dan Jenis Kelamin di Kabupaten Bolaang Mongondow Utara, 2020 <i>Population Aged 15 Years and Over by Type of Activity During The Previous Week and Sex in Bolaang Mongondow Utara Regency, 2020</i>	41
3.2.2	Penduduk Berumur 15 Tahun ke Atas Menurut Pendidikan Tertinggi yang Ditamatkan dan Jenis Kegiatan Selama Seminggu yang Lalu di Kabupaten Bolaang Mongondow Utara, 2020 <i>Population 15 Years of Age and Over by Educational Attainment and Type of Activity During the Previous Week in Bolaang Mongondow Utara Regency, 2020</i>	42
3.2.3	Penduduk Berumur 15 Tahun Ke Atas yang Bekerja Selama Seminggu yang Lalu Menurut Status Pekerjaan Utama dan Jenis Kelamin di Kabupaten Bolaang Mongondow Utara, 2020 <i>Population 15 Years of Age and Over who Worked During The Previous Week by Main Employment Status and Sex in Bolaang Mongondow Utara Regency, 2020</i>	44

4. SOSIAL DAN KESEJAHTERAAN RAKYAT/SOCIAL AND WELFARE

4.1 PENDIDIKAN

EDUCATION

4.1.1	Jumlah Sekolah, Guru, dan Murid Taman Kanak-Kanak (TK) di Bawah Kementerian Pendidikan dan Kebudayaan Menurut Kecamatan di Kabupaten Bolaang Mongondow Utara, 2019/2020 dan 2020/2021 <i>Number of Schools, Teachers, and Pupils in Kindergarten Under The Ministry of Education and Culture by Subdistrict in Bolaang Mongondow Utara Regency, 2019/2020 and 2020/2021</i>	52
4.1.2	Jumlah Sekolah, Guru, dan Murid Raudatul Athfal (RA) di Bawah Kementerian Agama Menurut Kecamatan di Kabupaten Bolaang Mongondow Utara, 2019/2020 dan 2020/2021 <i>Number of Schools, Teachers, and Pupils in Raudatul Athfal (RA) Under The Ministry of Religious Affairs by Subdistrict in Bolaang Mongondow Utara Regency, 2019/2020 and 2020/2021</i>	55

4.1.3	<p>Jumlah Sekolah, Guru, dan Murid Sekolah Dasar (SD) di Bawah Kementerian Pendidikan dan Kebudayaan Menurut Kecamatan di Kabupaten Bolaang Mongondow Utara, 2019/2020 dan 2020/2021 <i>Number of Schools, Teachers, and Pupils in Primary Schools Under The Ministry of Education and Culture by Subdistrict in Bolaang Mongondow Utara Regency, 2019/2020 and 2020/2021</i></p>	56
4.1.4	<p>Jumlah Sekolah, Guru, dan Murid Madrasah Ibtidaiyah (MI) di Bawah Kementerian Agama Menurut Kecamatan Menurut Kecamatan di Kabupaten Bolaang Mongondow Utara, 2019/2020 dan 2020/2021 <i>Number of Schools, Teachers, and Pupils in Madrasah Ibtidaiyah (MI) Under The Ministry of Religious Affairs by Subdistrict in Bolaang Mongondow Utara Regency, 2019/2020 and 2020/2021</i></p>	59
4.1.5	<p>Jumlah Sekolah, Guru, dan Murid Sekolah Menengah Pertama (SMP) di Bawah Kementerian Pendidikan dan Kebudayaan Menurut Kecamatan di Kabupaten Bolaang Mongondow Utara, 2019/2020 dan 2020/2021 <i>Number of Schools, Teachers, and Pupils in Lower Secondary Schools Under The Ministry of Education and Culture by Subdistrict in Bolaang Mongondow Utara Regency, 2019/2020 and 2020/2021</i></p>	60
4.1.6	<p>Jumlah Sekolah, Guru, dan Murid Madrasah Tsanawiyah (MTs) di Bawah Kementerian Agama Menurut Kecamatan di Kabupaten Bolaang Mongondow Utara, 2019/2020 dan 2020/2021 <i>Number of Schools, Teachers, and Pupils in Madrasah Tsanawiyah (MTs) Under The Ministry of Religious Affairs by Subdistrict in Bolaang Mongondow Utara Regency, 2019/2020 and 2020/2021</i></p>	63
4.1.7	<p>Jumlah Sekolah, Guru, dan Murid Sekolah Menengah Atas (SMA) di Bawah Kementerian Pendidikan dan Kebudayaan Menurut Kecamatan di Kabupaten Bolaang Mongondow Utara, 2019/2020 dan 2020/2021 <i>Number of Schools, Teachers, and Pupils in Upper Secondary Schools Under The Ministry of Education and Culture by Subdistrict in Bolaang Mongondow Utara Regency, 2019/2020 and 2020/2021</i></p>	64

4.1.8	<p>Jumlah Sekolah, Guru, dan Murid Sekolah Menengah Kejuruan (SMK) di Bawah Kementerian Pendidikan dan Kebudayaan Menurut Kecamatan di Kabupaten Bolaang Mongondow Utara, 2019/2020 dan 2020/2021 <i>Number of Schools, Teachers, and Pupils in Vocational High Schools Under The Ministry of Education and Culture by Subdistrict in Bolaang Mongondow Utara Regency, 2019/2020 and 2020/2021</i></p>	67
4.1.9	<p>Jumlah Sekolah, Guru, dan Murid Madrasah Aliyah (MA) di Bawah Kementerian Agama Menurut Kecamatan di Kabupaten Bolaang Mongondow Utara, 2019/2020 dan 2020/2021 <i>Number of Schools, Teachers, and Pupils in Madrasah Aliyah (MA) Under the Ministry of Religious Affairs by Subdistrict in Bolaang Mongondow Utara Regency, 2019/2020 and 2020/2021</i></p>	70
4.1.10	<p>Jumlah Desa¹/Kelurahan yang Memiliki Fasilitas Sekolah Menurut Kecamatan dan Tingkat Pendidikan di Kabupaten Bolaang Mongondow Utara, 2018–2020 <i>Number of Villages¹/Kelurahan Having Educational Facilities by Subdistrict and Educational Level in Bolaang Mongondow Utara Regency, 2018–2020</i>.....</p>	73
4.1.11	<p>Angka Partisipasi Murni (APM) dan Angka Partisipasi Kasar (APK) Menurut Jenjang Pendidikan di Kabupaten Bolaang Mongondow Utara, 2019 dan 2020 <i>Net Participation Rates and Gross Participation Rates by Educational Level in Bolaang Mongondow Utara Regency, 2019 and 2020</i></p>	78
4.1.12	<p>Persentase Penduduk Berumur 15 Tahun ke Atas yang Melek Huruf Menurut Kelompok Umur di Kabupaten Bolaang Mongondow Utara, 2019 dan 2020 <i>Percentage of Literate People Aged 15 Years and Over by Age Group in Bolaang Mongondow Utara Regency, 2019 and 2020</i></p>	79
4.2	KESEHATAN	
	HEALTH.....	
4.2.1	<p>Jumlah Desa¹/Kelurahan Yang Memiliki Sarana Kesehatan Menurut Kecamatan di Kabupaten Bolaang Mongondow Utara, 2018–2020 <i>Number of Villages¹/Kelurahan Having Health Facilities by Subdistrict in Bolaang Mongondow Utara Regency, 2018–2020</i></p>	80

4.2.2	Jumlah Tenaga Kesehatan Menurut Kecamatan di Kabupaten Bolaang Mongondow Utara, 2020 <i>Number of Health Human Resources by Subdistrict in Bolaang Mongondow Utara Regency, 2020</i>	86
4.2.3	Jumlah Rumah Sakit Umum, Rumah Sakit Khusus, Puskesmas, Klinik Pratama, dan Posyandu Menurut Kecamatan di Kabupaten Bolaang Mongondow Utara, 2019 dan 2020 <i>Number of General Hospital, Specialized Hospital, Public Health Center, Primary Clinic, and Integrated Health Post by Subdistrict in Bolaang Mongondow Utara Regency, 2019 and 2020</i>	88
4.3	AGAMA DAN SOSIAL LAINNYA RELIGION AND OTHER SOCIAL AFFAIRS	
4.3.1	Jumlah Penduduk Menurut Kecamatan dan Agama yang Dianut di Kabupaten Bolaang Mongondow Utara, 2020 <i>Population by Subdistrict and Religion in Bolaang Mongondow Utara Regency, 2020</i>	91
4.3.2	Jumlah Tempat Peribadatan Menurut Kecamatan di Kabupaten Bolaang Mongondow Utara, 2020 <i>Number of Places of Worship by Subdistrict in Bolaang Mongondow Utara Regency, 2020</i>	92
4.3.3	Jumlah Desa ¹ /Kelurahan yang Mengalami Bencana Alam ² Menurut Kecamatan di Kabupaten Bolaang Mongondow Utara, 2018–2020 <i>Number of Villages¹/Kelurahan that Had Natural Disaster² by Subdistrict in Bolaang Mongondow Utara Regency, 2018–2020</i>	93
4.4	KEMISKINAN POVERTY	
4.4.1	Garis Kemiskinan, Jumlah, dan Persentase Penduduk Miskin di Kabupaten Bolaang Mongondow Utara, 2013–2020 <i>Poverty Line, Number, and Percentage of Poor People in Bolaang Mongondow Utara Regency, 2013–2020</i>	96
4.4.2	Indeks Kedalaman Kemiskinan dan Indeks Keparahan Kemiskinan di Kabupaten Bolaang Mongondow Utara, 2013–2020 <i>Poverty Gap Index and Poverty Severity Index in Bolaang Mongondow Utara Regency, 2013–2020</i>	97

5.	PERTANIAN, KEHUTANAN, PETERNAKAN, DAN PERIKANAN/ AGRICULTURE, FORESTRY, LIVESTOCK, AND FISHERY	
5.1	HORTIKULTURA HORTICULTURE	
5.1.1	Luas Panen Tanaman Sayuran Menurut Kecamatan dan Jenis Tanaman di Kabupaten Bolaang Mongondow Utara (ha), 2019 dan 2020 <i>Harvested Area of Vegetables by Subdistrict and Kind of Plant in Bolaang Mongondow Utara Regency (ha), 2019 and 2020</i>	106
5.1.2	Produksi Tanaman Sayuran Menurut Kecamatan dan Jenis Tanaman di Kabupaten Bolaang Mongondow Utara (kuintal), 2019 dan 2020 <i>Production of Vegetables by Subdistrict and Kind of Plant in Bolaang Mongondow Utara Regency (quintal), 2019 and 2020</i>	110
5.1.3	Luas Panen Tanaman Sayuran dan Buah-buahan Semusim Menurut Jenis Tanaman di Kabupaten Bolaang Mongondow Utara (ha), 2017–2020 <i>Harvested Area of Seasonal Vegetables and Fruits by Kind of Plant in Bolaang Mongondow Utara Regency (ha), 2017–2020</i>	114
5.1.4	Produksi Tanaman Sayuran dan Buah-buahan Semusim Menurut Jenis Tanaman di Kabupaten Bolaang Mongondow Utara (kuintal), 2017–2020 <i>Production of Seasonal Vegetables and Fruits by Kind of Plant in Bolaang Mongondow Utara Regency (quintal), 2017–2020</i>	115
5.1.5	Luas Panen Tanaman Biofarmaka Menurut Kecamatan dan Jenis Tanaman di Kabupaten Bolaang Mongondow Utara (m ²), 2019 dan 2020 <i>Harvested Area of Medicinal Plants by Subdistrict and Kind of Plant in Bolaang Mongondow Utara Regency (m²), 2019 and 2020</i>	116
5.1.6	Produksi Tanaman Biofarmaka Menurut Kecamatan dan Jenis Tanaman di Kabupaten Bolaang Mongondow Utara (kg), 2019 and 2020 <i>Production of Medicinal Plants by Subdistrict and Kind of Plant in Bolaang Mongondow Utara Regency (kg), 2019 and 2020</i>	118
5.1.7	Luas Panen Tanaman Biofarmaka Menurut Jenis Tanaman di Kabupaten Bolaang Mongondow Utara (m ²), 2017–2020 <i>Harvested Area of Medicinal Plants by Kind of Plant in Bolaang Mongondow Utara Regency (m²), 2017–2020</i>	120

5.1.8	Produksi Tanaman Biofarmaka Menurut Jenis Tanaman di Kabupaten Bolaang Mongondow Utara (kg), 2017–2020 <i>Production of Medicinal Plants by Kind of Plant in Bolaang Mongondow Utara Regency (kg), 2017–2020</i>	121
5.1.9	Luas Panen Tanaman Hias Menurut Kecamatan dan Jenis Tanaman di Kabupaten Bolaang Mongondow Utara (m ²), 2019 and 2020 <i>Harvested Area of Ornamental Plants by Subdistrict and Kind of Plant in Bolaang Mongondow Utara Regency (m²), 2019 and 2020</i>	122
5.1.10	Produksi Tanaman Hias Menurut Kecamatan dan Jenis Tanaman di Kabupaten Bolaang Mongondow Utara (tangkai), 2019 and 2020 <i>Production of Ornamental Plants by Subdistrict and Kind of Plant in Bolaang Mongondow Utara Regency (stalks), 2019 and 2020</i>	124
5.1.11	Luas Panen Tanaman Hias Menurut Jenis Tanaman di Kabupaten Bolaang Mongondow Utara (m ²), 2017–2020 <i>Harvested Area of Ornamental Plants by Kind of Plant in Bolaang Mongondow Utara Regency (m²), 2017–2020</i>	126
5.1.12	Produksi Tanaman Hias Menurut Jenis Tanaman di Kabupaten Bolaang Mongondow Utara (tangkai), 2017–2020 <i>Production of Ornamental Plants by Kind of Plant n Bolaang Mongondow Utara Regencyity (stalks), 2017–2020</i>	127
5.1.13	Produksi Buah-buahan Menurut Kecamatan dan Jenis Tanaman di Kabupaten Bolaang Mongondow Utara (kuintal), 2019 and 2020 <i>Production of Fruits by Subdistrict and Kind of Plant in Bolaang Mongondow Utara Regency (kuintal), 2019 and 2020</i>	128
5.1.14	Produksi Buah-Buahan dan Sayuran Tahunan Menurut Jenis Tanaman di Kabupaten Bolaang Mongondow Utara (kuintal), 2017–2020 <i>Production of Annual Fruits and Vegetables by Kind of Plant in Bolaang Mongondow Utara Regency (quintal), 2017–2020</i>	132
5.2	PERKEBUNAN	
	ESTATE CROPS	
5.2.1	Luas Areal Tanaman Perkebunan Menurut Kecamatan dan Jenis Tanaman di Kabupaten Bolaang Mongondow Utara (ha), 2019 dan 2020 <i>Planted Area of Estate Crops by Subdistrict and Type of Crops in Bolaang Mongondow Utara Regency (ha), 2019 and 2020</i>	133

5.2.2	Produksi Perkebunan Menurut Kecamatan dan Jenis Tanaman di Kabupaten Bolaang Mongondow Utara (ton), 2019 dan 2020 <i>Production of Estate by Subdistrict and Type of Crops in Bolaang Mongondow Utara Regency (ton), 2019 and 2020.....</i>	137
6.	INDUSTRI, PERTAMBANGAN, DAN ENERGI/ INDUSTRY, MINING, AND ENERGY	
6.1	Daya Terpasang, Produksi, dan Distribusi Listrik PT. PLN (Persero) pada Cabang/Ranting PLN Menurut Kecamatan di Kabupaten Bolaang Mongondow Utara, 2020 <i>Installed Electricity Power, Production, and Distribution of PT. PLN (Persero) at PLN Branch by Subdistrict in Bolaang Mongondow Utara Regency, 2020</i>	148
6.2	Jumlah Pelanggan Listrik Menurut Kecamatan di Kabupaten Bolaang Mongondow Utara, 2016–2020 <i>Number of Electricity Customers by Subdistrict in Bolaang Mongondow Utara Regency, 2016–2020.....</i>	149
7.	PARIWISATA/TOURISM	
7.1	Jumlah Rumah Makan/Restoran Menurut Kecamatan di Kabupaten Bolaang Mongondow Utara, 2017–2020 <i>Number of Restaurants by Subdistrict in Bolaang Mongondow Utara Regency, 2017–2020.....</i>	158
8.	TRANSPORTASI DAN KOMUNIKASI/ TRANSPORTATION AND COMMUNICATION	
8.1	TRANSPORTASI TRANSPORTATION	
8.1.1	Panjang Jalan ¹ Menurut Tingkat Kewenangan Pemerintahan di Kabupaten Bolaang Mongondow Utara (km), 2018–2020 <i>Length of Roads¹ by Level of Government Authority in Bolaang Mongondow Utara Regency (km), 2018–2020.....</i>	166
8.1.2	Panjang Jalan Menurut Jenis Permukaan Jalan di Kabupaten Bolaang Mongondow Utara (km), 2018–2020 <i>Length of Roads by Type of Road Surface in Bolaang Mongondow Utara Regency (km), 2018–2020</i>	167

8.1.3	Panjang Jalan Menurut Kondisi Jalan di Kabupaten Bolaang Mongondow Utara (km), 2018–2020 <i>Length of Roads by Condition of Roads in Bolaang Mongondow Utara Regency (km), 2018–2020</i>	168
8.2	KOMUNIKASI COMMUNICATION	
8.2.1	Jumlah Kantor Pos Pembantu Menurut Kecamatan di Kabupaten Bolaang Mongondow Utara, 2017–2020 <i>Number of Post Offices Subsidiaries by Subdistrict in Bolaang Mongondow Utara Regency, 2017–2020</i>	168
9.	PERBANKAN, KOPERASI, DAN HARGA-HARGA/ BANKING, COOPERATIVE, AND PRICES	
9.1.1	Jumlah Kantor Bank Menurut Kelompok Bank, 2015–2020 <i>Number of Bank Offices by Bank Group, 2015–2020</i>	178
9.1.2	Posisi Pinjaman Rupiah pada Bank Umum Menurut Lapangan Usaha dan Bulan di Kabupaten Bolaang Mongondow Utara, 2020 <i>Position of Rupiah Loans by Business Field and Month in Bolaang Mongondow Utara Regency, 2020</i>	181
9.1.3	Posisi Pinjaman Rupiah pada Bank Umum Menurut Jenis Penggunaan dan Bulan di Kabupaten Bolaang Mongondow Utara, 2020 <i>Position of Rupiah Loans by Type of Use and Month in Bolaang Mongondow Utara Regency, 2020</i>	187
9.1.4	Posisi Pinjaman Rupiah pada Bank Umum Menurut Skala Bisnis dan Bulan di Kabupaten Bolaang Mongondow Utara, 2020 <i>Position of Rupiah Loans by Business Scale and Month in Bolaang Mongondow Utara Regency, 2020</i>	189
9.1.5	Total Posisi Pinjaman Rupiah dan Valuta Asing pada Bank Umum Menurut Lapangan Usaha dan Bulan di Kabupaten Bolaang Mongondow Utara, 2020 <i>Position of Rupiah and Foreign Currency Loans by Business Field and Month in Bolaang Mongondow Utara Regency, 2020</i>	190
9.1.6	Total Posisi Pinjaman Rupiah dan Valuta Asing Bank Umum Menurut Jenis Penggunaan dan	

	Bulan di Bolaang Mongondow Utara, 2020 <i>Position of Rupiah Loans and Foreign Currency Loans by Type of Use and Month in Bolaang Mongondow Utara Regency, 2020</i>	196
9.1.7	Total Posisi Pinjaman Rupiah dan Valuta Asing Bank Umum Menurut Skala Bisnis dan Bulan di Kabupaten Bolaang Mongondow Utara, 2020 <i>Position of Rupiah Loans and Foreign Currency Loans by Type of Use and Month in Bolaang Mongondow Utara Regency, 2020</i>	198
9.1.8	Posisi Pinjaman Rupiah Bank Umum pada UMKM Menurut Lapangan Usaha dan Bulan di Kabupaten Bolaang Mongondow Utara, 2020 <i>Position of Rupiah Loans to MSMEs by Business Field and Month in Bolaang Mongondow Utara Regency, 2020</i>	199
9.1.9	Total Posisi Pinjaman Rupiah dan Valuta Asing Bank Umum Menurut Jenis Penggunaan dan Bulan di Bolaang Mongondow Utara, 2020 <i>Position of Rupiah Loans and Foreign Loans by Type of Use and Month in Bolaang Mongondow Utara Regency, 2020</i>	205
9.1.10	Posisi Pinjaman Rupiah dan Valuta Asing Bank Umum pada UMKM Menurut Jenis Penggunaan dan Bulan di Bolaang Mongondow Utara, 2020 <i>Position of Rupiah Loans and Foreign Loans by Type of Use and Month in Bolaang Mongondow Utara Regency, 2020</i>	209
9.1.11	Posisi Pinjaman (Rupiah dan Valuta Asing) yang diberikan Bank Umum Konvensional-Pembangunan Daerah Menurut Jenis Penggunaan dan Bulan di Kabupaten Bolaang Mongondow Utara, 2020 <i>Position of Rupiah Loans and Foreign Loans by Type of Use and Month in Bolaang Mongondow Utara Regency, 2020</i>	213
9.1.12	Jumlah Rekening dan Nominal Giro Bank Umum Menurut Bulan di Kabupaten Bolaang Mongondow Utara, 2020 <i>Position of Rupiah Loans and Nominal of Demand Deposit by Month in Bolaang Mongondow Utara Regency, 2020</i>	215
9.1.13	Jumlah Rekening dan Nominal Tabungan Bank Umum Menurut Bulan di Kabupaten Bolaang Mongondow Utara, 2020 <i>Position of Rupiah Loans by Month in Bolaang Mongondow Utara Regency, 2020</i>	216

9.1.14	Jumlah Rekening dan Nominal Deposito Bank Umum Menurut Bulan di Kabupaten Bolaang Mongondow Utara, 2020 <i>Position of Rupiah Loans by/ Month in Bolaang Mongondow Utara Regency, 2020</i>	217
9.2.1	Jumlah Koperasi Aktif Menurut Kecamatan di Kabupaten Bolaang Mongondow Utara, 2017–2020 <i>Number of Active Cooperative by Subdistrict in Bolaang Mongondow Utara Regency, 2017–2020</i>	218
9.2.2	Jumlah Koperasi Menurut Jenis Koperasi dan Kecamatan di Kabupaten Bolaang Mongondow Utara, 2020 <i>Number of Cooperative by Kind of Cooperative and Subdistrict in Bolaang Mongondow Utara Regency, 2020</i>	219
10.	PENGELUARAN PENDUDUK/POPULATION EXPENDITURE	
10.1	Rata-rata Pengeluaran per Kapita Sebulan Menurut Kelompok Komoditas (rupiah) di Kabupaten Bolaang Mongondow Utara, 2019 dan 2020 <i>Monthly Average Expenditure per Capita by Commodity Group (rupiahs) in Bolaang Mongondow Utara Regency, 2019 and 2020</i>	228
10.2	Persentase Pengeluaran per Kapita Sebulan Menurut Kelompok Komoditas di Kabupaten Bolaang Mongondow Utara, 2019 dan 2020 <i>Percentage of Monthly Expenditure per Capita by Commodity Group in Bolaang Mongondow Utara Regency, 2019 and 2020</i>	229
10.3	Persentase Penduduk Menurut Golongan Pengeluaran Per Kapita Sebulan di Kabupaten Bolaang Mongondow Utara, 2020 <i>Percentage of Population by Per Capita Spending Group a Month in Bolaang Mongondow Utara Regency, 2020</i>	230
11.	PERDAGANGAN/TRADE	
11.1	Jumlah Sarana Perdagangan Menurut Jenisnya di Kabupaten Bolaang Mongondow Utara, 2017–2020 <i>Number of Trading Facilities by Type of Facility in Bolaang Mongondow Utara Regency, 2017–2020</i>	238
12.	SISTEM NERACA REGIONAL/SYSTEM OF REGIONAL ACCOUNTS	

12.1.	<p>Produk Domestik Regional Bruto Atas Dasar Harga Berlaku Menurut Lapangan Usaha di Kabupaten Bolaang Mongondow Utara (miliar rupiah), 2016–2020 <i>Gross Regional Domestic Product at Current Market Prices by Industry in Bolaang Mongondow Utara Regency (billion rupiahs), 2016–2020...</i></p>	246
12.2	<p>Produk Domestik Regional Bruto Atas Dasar Harga Konstan 2010 Menurut Lapangan Usaha di Kabupaten Bolaang Mongondow Utara (miliar rupiah), 2016–2020 <i>Gross Regional Domestic Product at 2010 Constant Market Prices by Industry in Bolaang Mongondow Utara Regency (billion rupiahs), 2016–2020.....</i></p>	248
12.3	<p>Distribusi Persentase Produk Domestik Regional Bruto Atas Dasar Harga Berlaku Menurut Lapangan Usaha di Kabupaten Bolaang Mongondow Utara, 2016–2020 <i>Percentage Distribution of Gross Regional Domestic Product at Current Market Prices by Industry in Bolaang Mongondow Utara Regency, 2016–2020.....</i></p>	250
12.4	<p>Laju Pertumbuhan Produk Domestik Regional Bruto Atas Dasar Harga Konstan 2010 Menurut Lapangan Usaha di Kabupaten Bolaang Mongondow Utara (persen), 2016–2020 <i>Growth Rate of Gross Regional Domestic Product at 2010 Constant Market Prices by Industry in Bolaang Mongondow Utara Regency (percent), 2016–2020.....</i></p>	252
12.5	<p>Produk Domestik Regional Bruto Atas Dasar Harga Berlaku Menurut Jenis Pengeluaran di Kabupaten Bolaang Mongondow Utara (miliar rupiah), 2016–2020 <i>Gross Regional Domestic Product at Current Market Prices by Type of Expenditure in Bolaang Mongondow Utara Regency (billion rupiahs), 2016–2020.....</i></p>	254
12.6	<p>Produk Domestik Regional Bruto Atas Dasar Harga Konstan 2010 Menurut Jenis Pengeluaran di Kabupaten Bolaang Mongondow Utara (miliar rupiah), 2016–2020 <i>Gross Regional Domestic Product at 2010 Constant Market Prices by Type of Expenditure in Bolaang Mongondow Utara Regency (billion rupiahs), 2016–2020.....</i></p>	255

13.	PERBANDINGAN ANTAR KABUPATEN/ KOTA/ REGENCY/MUNICIPAL COMPARISON	
13.1	Jumlah Penduduk Menurut Kabupaten/Kota di Provinsi Sulawesi Utara (ribu), 2016–2020 <i>Population by Regency/Municipality in Sulawesi Utara Province (thousand), 2016–2020.....</i>	264
13.2	Laju Pertumbuhan Produk Domestik Regional Bruto Atas Dasar Harga Konstan 2010 Menurut Kabupaten/ Kota di Provinsi Sulawesi Utara (persen), 2016–2020 <i>Rate of Growth of Gross Regional Domestic Products at Constant 2010 Prices by Regency/Municipality in Sulawesi Utara Province (percent), 2016–2020.....</i>	265
13.3	Jumlah Penduduk Miskin Menurut Kabupaten/ Kota di Provinsi Sulawesi Utara (ribu), 2016–2020 <i>Number of Poor Population by Regency/Municipality in Sulawesi Utara Province (thousand), 2016–2020.....</i>	266
13.4	Indeks Pembangunan Manusia Menurut Kabupaten/ Kota di Provinsi Sulawesi Utara, 2016–2020 <i>Human Development Index by Regency/Municipality in Sulawesi Utara Province, 2016–2020.....</i> 243Month in Bolaang Mongondow Utara Regency, 2020.....	167

DAFTAR GAMBAR/LIST OF FIGURES

	Halaman Page
1.1 Luas Daerah menurut Kecamatan (%), 2020 <i>Area of Subdistrict (%), 2020</i>	6
1.2 Jarak dari Kecamatan ke Ibukota Kabupaten Bolaang Mongondow Utara (Km), 2020 <i>Distance between Subdistrict and Regency Capital in Bolaang Mongondow Utara Regency (Km), 2020</i>	7
2.1 Jumlah Desa ¹ /Kelurahan, 2020 <i>Number of Villages¹/Kelurahan, 2020</i>	16
2.2 Jumlah Pegawai Negeri Sipil Menurut Tingkat Pendidikan, 2020 <i>Number of Civil Servants by Educational Level, 2020</i>	17
3.1 Jumlah Penduduk, 2020 <i>Number of Population, 2020</i>	36
3.2 Penduduk Berumur 15 Tahun Ke Atas yang Bekerja Selama Seminggu yang Lalu Menurut Status Pekerjaan Utama, 2020 <i>Population Aged 15 Years and Over by Type of Activity During The Previous Week, 2020</i>	37
4.1 Jumlah Penduduk Miskin (Ribu), 2020 <i>Number of Poor Peoples (Thousand), 2020</i>	50
4.2 Persentase Penduduk Miskin (%), 2020 <i>Percentage of Poor Peoples (%), 2020</i>	51

	Halaman Page
5.1	Produksi Tanaman Buah (Ton), 2020 <i>Production of Annual Fruits (Ton), 2020</i> 104
5.2	Luas Lahan Tanaman Kelapa, 2020 <i>Planted Area of Coconut, 2020</i> 105
6.1	Produksi Listrik (KWh) <i>Electricity Production (KWh)</i> 146
6.2	Jumlah Pelanggan Listrik <i>Number of Electricity Production</i> 147
7.1	Jumlah Rumah Makan/Restoran, 2017-2020 <i>Number of Restaurants, 2017-2020</i> 156
7.2	Jumlah Rumah Makan/Restoran di Kabupaten Bolaang Mongondow utara, 2017-2020 <i>Number of Restaurants in Bolaang Mongondow Utara Regency, 2017- 2020</i> 157
8.1	Panjang Jalan Menurut Tingkat Kewenangan , 2020 <i>Lenght of Roads y Level of Government Authority, 2020</i> 164
8.2	Panjang Jalan Menurut Jenis Permukaan Jalan <i>Lenght of Roads by Type of Road Surface</i> 165
9.1	Jumlah Koperasi Aktif Menurut Kecamatan, 2020 <i>Number of Active Cooperative by Subdistrict, 2020</i> 176
9.2	Jumlah Koperasi Menurut Jenis Koperasi , 2020 <i>Number of Cooperative by Kind of Cooperative, 2020</i> 177

10.1	Persentase Penduduk Menurut Golongan Pengeluaran <i>Percentage of Population by Per Capita Spending Group, 2020</i>	226
10.2	Persentase Pengeluaran per Kapita Sebulan Menurut Kelompok Komoditas <i>Percentage of Monthly Expenditure per Capita by Commodity Group...</i>	227
11.1	Jumlah Sarana Perdagangan Menurut Jenisnya, 2020 <i>Number of Trading Facilities by Type of Facility, 2020.....</i>	236
11.2	Jumlah Sarana Perdagangan Menurut Jenisnya, 2019 <i>Number of Trading Facilities by Type of Facility, 2019.....</i>	237
12.1	PDRB Atas Dasar Harga Konstan 2010 Menurut Lapangan Usaha <i>Gross Regional Domestic Product at 2010 Constant Market Prices by Industry</i>	224
12.2	Laju Pertumbuhan PDRB Atas Dasar Harga Konstan 2010 Menurut Lapangan Usaha <i>Growth Rate of GRDP at 2010 Constant Market Prices by Industry.....</i>	225
13.1	Jumlah Penduduk Miskin di Provinsi Sulawesi Utara (ribu), 2016–2020 <i>Number of Poor Population in Sulawesi Utara Province (thousand), 2016– 2020.....</i>	262
13.2	Indeks Pembangunan Manusia di Provinsi Sulawesi Utara, 2016–2020 <i>Human Development Index in Sulawesi Utara Province, 2016–2020</i>	263

PENJELASAN UMUM/EXPLANATORY NOTES

Tanda-tanda, satuan-satuan, dan lain-lainnya yang digunakan dalam publikasi ini adalah sebagai berikut:

Symbols, measurement units, and acronyms which are used in this publication, are as follows:

1. TANDA-TANDA/SYMBOLS

Data tidak tersedia/Data not available	: ...
Tidak ada atau nol /Null or zero	: -
Data dapat diabaikan/Data negligible	: 0
Tanda decimal/Decimal point	: ,
Data tidak dapat ditampilkan/Not applicable	: NA
Angka estimasi/Estimated figures	: e
Angka diperbaiki/Revised figures	: r
Angka sementara/Preliminary figures	: x
Angka sangat sementara/Very preliminary figures	: xx
Angka sangat sangat sementara/Very very preliminary figures	: xxx

2. SATUAN/UNITS

barel/barrel	: 158,99 liter/litres = 1/6,2898 m ³
hektar (ha)/hectare (ha)	: 10 000 m ²
kilometer (km)/kilometres (km)	: 1 000 meter/meters (m)
knot/knot	: 1,8523 km/jam (km/hour)
kuintal/quintal	: 100 kg
KWh	: 1 000 Watt hour
MWh	: 1 000 KWh
liter (untuk beras)/litre (for rice)	: 0,80 kg
MMSCF	: 1/35,3 m ³
metrik ton (m.ton)/metric ton (m. ton)	: 0,98421 long ton = 1 000 kg
ons/ounce	: 28,31 gram/grams
ton	: 1 000 kg

Satuan lain: buah, dus, butir, helai/lembar, kaleng, batang, pulsa, ton kilometer (ton-km), jam, menit, persen (%).

Other units: unit, pack, pieces, sheet, tin, pulse, ton-kilometres(ton-km), hour, minute, percent (%).

Perbedaan angka di belakang koma disebabkan oleh pembulatan angka.

The difference in decimal numbers is caused by rounding.

DAFTAR SINGKATAN/ LIST OF ABBREVIATIONS

SI	: Stasiun Iklim
SIMPK	: Stasiun Meteorologi Pertanian Khusus
t.t	: Tempat tidur
BCG	: Bacillus Calmette Guerin
DPT	: Difteri, Pertusis, Tetanus
TT	: Tetanus Toxoid
IOT	: Industri Obat Tradisional/ <i>Traditional Medicine Industry</i>
IKOT	: Industri Kecil Obat Tradisional/ <i>Traditional Medicine Small</i>
Alkes	: Alat kesehatan/ <i>Health Kits</i>
PKRT	: Perbekalan Kesehatan Rumah tangga/ <i>Household Health Logistics</i>
Kompl	: Komplemen/ <i>Complement</i>
IRTP	: Industri Pangan Produksi Rumah Tangga/ <i>Foods Home Industry</i>
PBF	: Pedagang Besar Farmasi/ <i>Pharmacy Whole-seller</i>
GFK	: Gudang Farmasi Kab/Kota/Regency/ <i>Municipality Pharmacy Warehouse</i>
RB	: Rumah Bersalin/ <i>Delivery House</i>
Pustu	: Puskesmas pembantu/ <i>Auxiliary Public Health Center</i>
BP	: Balai Pengobatan/ <i>Polyclinic</i>
TPS	: Tempat Pembuangan Sementara / <i>landfill</i>
Jamkesmas	: Jaminan kesehatan masyarakat miskin/ <i>Poor public health insurance</i>
PJKMU	: Program Jaminan Kesehatan Masyarakat Umum
SIUP	: Surat Ijin Usaha Perdagangan/ <i>Trading Permission Letter</i>
TDP	: Tanda Daftar Perusahaan/ <i>Company Registration Identity</i>
API	: Angka Pengenal Importir/ <i>Importer's Identity Number</i>

Statistik Kunci, 2018–2020

Key Statistics, 2018–2020

Rincian/Description	Satuan/Unit	2018	2019	2020
(1)	(2)	(3)	(4)	(5)
SOSIAL/SOCIAL				
Penduduk ¹ /Population ¹	Jiwa/Person			83.112
Laju Pertumbuhan Penduduk ¹ /Population Growth ¹	%			1.63
Angka Harapan Hidup ^{1-e} /Life Expectancy Rate ¹	tahun/years			
Angka Melek Huruf Usia 15+/Literacy Rate Aged 15+	%			
Tingkat Partisipasi Angkatan Kerja -TPAK ^{2,3} Labour Force Participation Rate-LFPR ^{2,3}	%			
Tingkat Pengangguran Terbuka-TPT ² Unemployment Rate-UR ²	%			5,47
Penduduk Miskin ⁴ /Poor People ⁴	ribu/thousand			6,82
Persentase Penduduk Miskin ⁴ Percentage of Poor People ⁴	%			8,41
Indeks Pembangunan Manusia-IPM ⁵ Human Development Index ⁵	–			66,99
EKONOMI/ECONOMIC				
Produk Domestik Regional Bruto (PDRB) Harga Berlaku ⁶ Gross Regional Domestic Bruto (GRDP) at Current Price ⁶	miliar rupiah billion rupiahs			2.574,14
Laju Pertumbuhan Ekonomi ⁸ /Economic Growth ⁷	%			0,71
PDRB Per Kapita Harga Berlaku ^{6,8} Per Capita of GRDP at Current Price ^{6,8}	juta rupiah million rupiahs			30,97

- Catatan/Notes: ¹ Hasil proyeksi penduduk Indonesia 2010–2035 (pertengahan tahun/Juni)/The result of Indonesia population projection 2010–2035 (mid year/June)
- ² Kondisi Agustus/Condition at August
- ³ Menggunakan penimbang hasil proyeksi penduduk tahun 2010–2035/Weighted by the 2010–2035 population projection
- ⁴ Kondisi Maret/Condition at March
- ⁵ Sejak tahun 2010, IPM dihitung dengan metode baru. Komponen IPM metode baru adalah angka harapan hidup saat lahir, harapan lama sekolah, rata-rata lama sekolah, dan pengeluaran per kapita/Since 2010, HDI was calculated using new method. New HDI component are life expectancy at birth, expected years of schooling, means years of schooling, and expenditure per capita
- ⁶ Mulai tahun 2010 mengadopsi System of National Account 2008 (SNA 2008)/Since 2010 is in line with System of National Account 2008 (SNA 2008)
- ⁷ Menggunakan tahun dasar 2010 (2010=100)/Using 2010 base year (2010=100)
- ⁸ Menggunakan proyeksi penduduk berdasarkan hasil SP2010/Using population projection based on SP2010



BAB I

GEOGRAFI DAN IKLIM

GEOGRAPHY AND CLIMATE

mutkaindonesia.go.id

PENJELASAN TEKNIS**TECHNICAL NOTES**

- | | |
|--|--|
| <p>1. Secara astronomis, Indonesia terletak antara 6' Lintang Utara dan 11' Lintang Selatan dan antara 95' - 141' Bujur Timur dan dilalui oleh garis ekuator atau garis khatulistiwa yang terletak pada garis lintang 0'.</p> | <p>1. <i>Astronomically, Indonesia is located between 6' North latitude and 11' South latitude, and between 95' and 141' East longitude and lies on equator line located at 0' latitude line.</i></p> |
| <p>2. Berdasarkan posisi geografisnya, Kabupaten Bolaang Mongondow Utara memiliki batas-batas: Utara – Laut Sulawesi; Selatan – Kecamatan Posigadan, Kabupaten bolaang Mongondow Selatan; Barat – Kabupaten Bolaang Mongondow Utara, Provinsi Gorontalo; Timur – Kecamatan Sangtombolang, Kabupaten Bolaang Mongondow.</p> | <p>2. <i>In terms of geographic position, Bolaang Mongondow Utara Regency has boundaries as follows: North –Sulawesi Sea; South –Posigadan Subdistrict, Bolaang Mongondow Selatan Regency; West –Gorontalo Utara Regency, Gorontalo Province; East –Sangtombolang District, Bolaang Mongondow Regency.</i></p> |
| <p>3. Sebagai daerah yang terletak di garis Khatulistiwa, maka Kabupaten Bolaang Mongondow Utara hanya mengenal dua musim, yaitu musim kemarau dan musim hujan.</p> | <p>3. <i>As a region located on the equator, Bolaang Mongondow Utara Regency knows only two seasons, namely dry season and rainy season</i></p> |
| <p>4. Kabupaten Bolaang Mongondow Utara terdiri dari 6 Kecamatan dan 107 desa/kelurahan. Luas keseluruhan mencapai 1.856,86 Km².</p> | <p>4. <i>Bolaang Mongondow Utara Regency has 6 subdistricts and 107 villages. The overall broad reach 1.856,86 Km².</i></p> |
| <p>5. Jarak ke Ibukota adalah jarak tempuh yang yang sering dilalui warga</p> | <p>5. <i>Distance to the Capital is the distance traveled by residents.</i></p> |

6. Desa/Kelurahan Tepi Laut adalah desa/kelurahan yang sebagian atau seluruh wilayahnya bersinggungan langsung dengan laut, baik berupa pantai maupun tebing karang.
 7. Desa/Kelurahan bukan tepi laut adalah desa/kelurahan yang wilayahnya tidak bersinggungan langsung dengan laut.
 8. Desa/Kelurahan Lereng/Puncak adalah desa/kelurahan yang sebagian besar wilayahnya berada di puncak gunung/pegunungan atau terletak di antara puncak sampai lembah.
 9. Desa/Kelurahan lembah adalah desa/kelurahan yang wilayahnya sebagian besar merupakan daerah rendah yang terletak di antara dua gunung/pegunungan atau daerah yang mempunyai kedudukan lebih rendah dibandingkan daerah sekitarnya.
6. *Coastal Village/Coastal Sub-District is a village/sub-district which some areas are intersect/directly adjacent to the sea, either gently sloping/flat beach or cliffs/reef.*
 7. *Non Coastal Village/Non Coastal Sub-District is a village which has no area that intersect/directly adjacent to the sea.*
 8. *Slope/Peak Village/Sub-District is a village/sub-district which the largest part of village/sub-district lies on the highest part of mount/mountain or lies between the peak to the valley.*
 9. *Valley Village/Sub-District area is a village/sub-district with the largest part of the village/sub-district is a low area between two mountains or area that have a position lower than the surrounding areas.*

ULASAN

Luas wilayah Bolaang Mongondow Utara, adalah berupa daratan seluas 1.856,86 Km².

Akhir tahun 2020, wilayah administrasi Kabupaten Bolaang Mongondow Utara terdiri dari 6 Kecamatan dan 107 desa/kelurahan. Luas daratan masing-masing Kecamatan, yaitu: Sangkub (567,85 Km²), Bintauna (348,94 Km²), Bolangitang Timur (445,64 Km²), Bolangitang Barat (293,75 Km²), Kaidipang (85,09 Km²) dan Pinogaluman (115,59 Km²).

Berdasarkan elevasi (ketinggian dari permukaan laut), rata-rata mempunyai ketinggian 1 m dari permukaan laut.

Jarak antara Ibukota Kabupaten ke Daerah Kecamatan:

1. Boroko-Sangkub 1 : 60,6 Km.
2. Boroko-Bintauna : 43,8 Km.
3. Boroko-Bohabak 1 : 29,5 Km.
4. Boroko-Bolangitang : 56,7 Km.
5. Boroko-Boroko : 0 Km.
6. Boroko-Buko : 19,2 Km.

DESCRIPTION

Bolaang Mongondow Utara area is shaped in land by 1.856,86 Km².

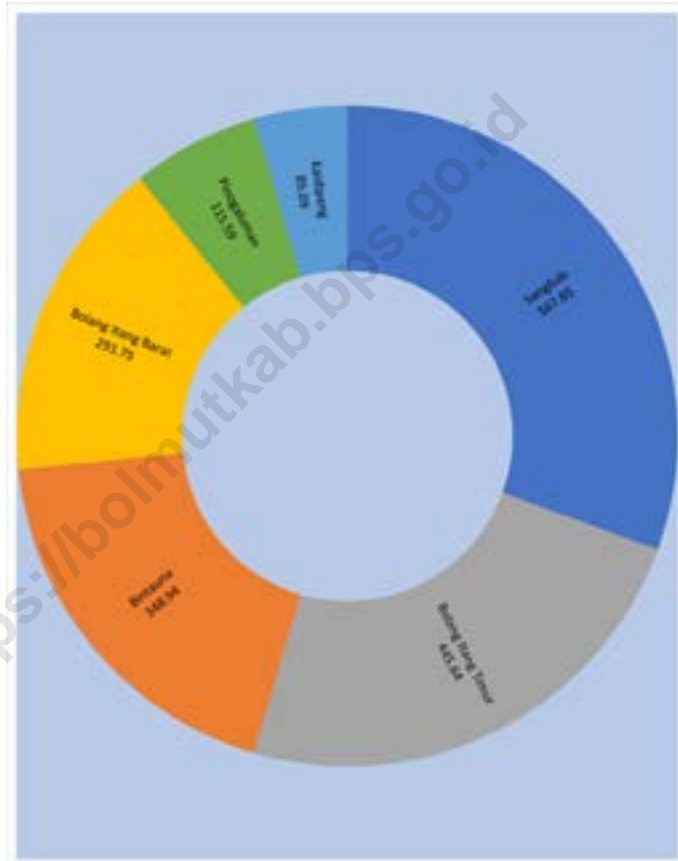
In 2020, Bolaang Mongondow Utara is divided into 6 subdistricts and 107 villages, The land area of each subdistrict is Sangkub (567,85 Km²), Bintauna (348,94 Km², Bolangitang Timur (445,64 Km²), Bolangitang Barat (293,75 Km²), Kaidipang (85,09 Km²) and Pinogaluman (115,59 Km²)

Based on elevation (high of sea surface), Average land in Bolaang Mongondow Utara consist 1 m from high of sea surface

Distance between Regency Capital to Subdistrict Capital:

1. Boroko-Sangkub 1 : 60,6 Km.
2. Boroko-Bintauna : 43,8 Km.
3. Boroko-Bohabak 1 : 29,5 Km.
4. Boroko-Bolangitang : 56,7 Km.
5. Boroko-Boroko : 0 Km.
6. Boroko-Buko : 19,2 Km.

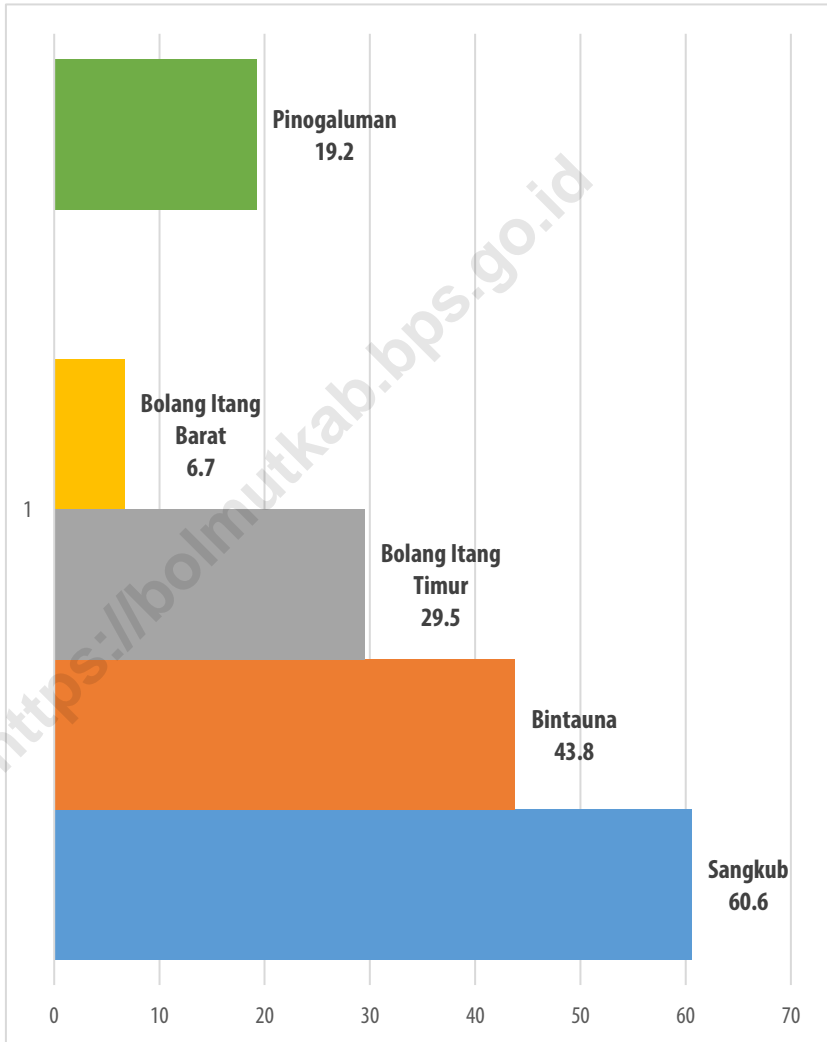
Gambar 1.1 **Luas Daerah menurut Kecamatan (Km²), 2020**
Figures 1.1 **Area of Subdistrict (Km²), 2020**



Sumber/Source : Bagian Pemerintahan Kabupaten Bolaang Mongondow Utara
The Part of Government of Bolaang Mongondow Utara Regency

Gambar 1.2
Figures

Jarak dari Kecamatan ke Ibukota Kabupaten Bolaang Mongondow Utara (km), 2020
Distance between Subdistrict and Regency Capital in Bolaang Mongondow Utara Regency (km), 2020



Sumber/Source : Dinas Perhubungan kabupaten Bolaang Mongondow Utara
Department of Transportation Bolaang Mongondow Utara Regency

1.1 KEADAAN GEOGRAFI GEOGRAPHY CONDITION

Tabel 1.1 **Luas Daerah dan Jumlah Pulau Menurut Kecamatan di Kabupaten Bolaang Mongondow Utara, 2020**
Table 1.1 **Total Area and Number of Islands by Subdistrict in Bolaang Mongondow Utara Regency, 2020**

Kecamatan <i>Subdistrict</i>	Ibukota Kecamatan <i>Capital of Subdistrict</i>	Luas <i>Total Area</i> (km ² /sq.km)
(1)	(2)	(3)
Sangkub	Sangkub 1	567,85
Bintauna	Bintauna	348,94
Bolang Itang Timur	Bohabak 1	445,64
Bolang Itang Barat	Bolangitang	293,75
Kaidipang	Boroko	85,09
Pinogaluman	Buko	115,59
Bolaang Mongondow Utara	Kaidipang	1856,86

Lanjutan Tabel/*Continued Table 1.1.1*

Kecamatan <i>Subdistrict</i>	Persentase terhadap Luas Kabupaten <i>Percentage to Regency Area</i>	Jumlah Pulau <i>Number of Islands</i>
(1)	(4)	(5)
Sangkub	30,58	0
Bintauna	18,79	0
Bolang Itang Timur	24,00	1
Bolang Itang Barat	15,82	2
Kaidipang	4,58	3
Pinogaluman	6,23	1
Bolaang Mongondow Utara	100,00	7

Sumber/*Source*: Bagian Pemerintahan Kabupaten Bolaang Mongondow Utara
The Part of Government of Bolaang Mongondow Utara Regency

Tabel 1.2 **Tinggi Wilayah dan Jarak ke Ibukota Kabupaten Menurut Kecamatan di Kabupaten Bolaang Mongondow Utara, 2020**
Altitude and Distance to the Capital of Regency by Subdistrict in Bolaang Mongondow Utara Regency, 2020

Kecamatan Subdistrict	Tinggi Wilayah (mdpl) Altitude (m a.s.l)	Jarak ke Ibukota Kabupaten (Km) Distance to the Capital of Regency (Km)
(1)	(2)	(3)
Sangkub	63	60,6
Bintauna	57	43,8
Bolang Itang Timur	80	29,5
Bolang Itang Barat	64	6,7
Kaidipang	25	0
Pinogaluman	18	19,2

Sumber/Source: Dinas Perhubungan kabupaten Bolaang Mongondow Utara
 Department of Transportation Bolaang Mongondow Utara Regency



BAB II

PEMERINTAHAN

GOVERNMENT

mutkap.bps.go.id



PENJELASAN TEKNIS**TECHNICAL NOTES**

1. Desa adalah desa dan desa adat atau yang disebut dengan nama lain, selanjutnya disebut Desa adalah kesatuan masyarakat hukum yang memiliki batas wilayah yang berwenang untuk mengatur dan mengurus urusan pemerintahan, kepentingan masyarakat setempat berdasarkan prakarsa masyarakat, hak asal usul, dan/atau hak tradisional yang diakui dan dihormati dalam system Pemerintahan Negara Kesatuan Republik Indonesia (Undang-Undang Nomor 6 Tahun 2014 tentang Desa).
 2. Kelurahan adalah suatu wilayah yang dipimpin oleh seorang Lurah sebagai perangkat daerah kabupaten dan atau daerah kota di bawah kecamatan (Undang-Undang No. 32 Tahun 2004 tentang Pemerintahan Daerah).
 3. Anggota Dewan Perwakilan Rakyat Daerah (DPRD) dipilih melalui pemilihan umum (pemilu) dan dilantik dalam masa jabatan lima tahun.
 4. Pegawai negeri sipil (PNS) adalah setiap warga negara Republik Indonesia yang telah memenuhi syarat yang ditentukan, diangkat oleh pejabat yang berwenang dan disertai tugas dalam jabatan
1. *Village is village and custom village or that is called by other terms, hereinafter referred to as the village is the unity of the legal community who have territorial boundaries that are authorized to regulate and manage government affairs, the interest of local communities based on community initiatives, the origin and local customs that are acknowledged and respected within the unitary System of Government Republic of Indonesia (Law No. 6 Year 2014 about Village).*
 2. *Sub-district is an area that is led by a sub-district head (Lurah) as an apparatus of regency and or city under the district (Law No. 32 Year 2004 about Local Governmental).*
 3. *Regional House of Representatives (DPRD) members are elected through a general election and appointed for a five-years membership.*
 4. *Civil servants (PNS) is every citizen of the Republic of Indonesia which have been determined eligible, be appointed by the competent authority and assigned the task in a country office, or charge of any*

negeri, atau disertai tugas negara lainnya, dan digaji berdasarkan peraturan perundang-undangan yang berlaku. PNS terdiri dari PNS pusat dan PNS daerah.

other country, and are paid based on legislation and regulations. PNS consists of the central and regional civil servants.

<https://bolmutkab.bps.go.id>

ULASAN

Kabupaten Bolaang Mongondow Utara semula merupakan bagian dari Kabupaten Bolaang Mongondow. Sejak berdiri, kabupaten ini memiliki 6 kecamatan dan 106 desa dan 1 kelurahan.

Jumlah wakil rakyat yang duduk pada lembaga legislatif, yaitu Dewan Perwakilan Rakyat Daerah (DPRD) sebanyak 20 orang, dengan 17 orang laki-laki dan 3 orang perempuan .

Jumlah pegawai negeri sipil tahun 2020 sebanyak 2.449 orang, terdiri dari 870 laki-laki dan 1.579 perempuan. Sebagian besar pegawai negeri sipil di Bolaang Mongondow Utara sudah bergelar Sarjana.

DESCRIPTION

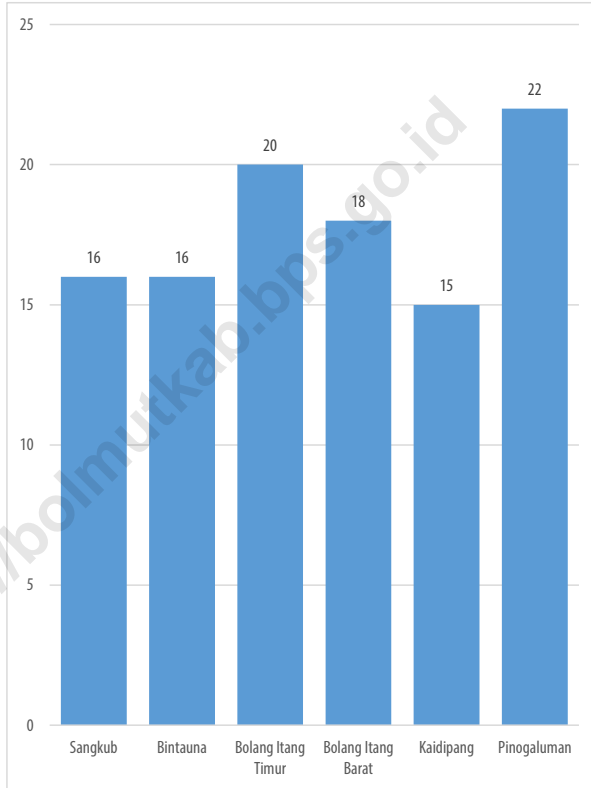
Bolaang Mongondow Utara Regency was previously a part of Bolaang Mongondow Regency. Since the establishment, Bolaang Mongondow Utara has 6 subdistricts and 106 Rural and 1 Urban.

Bolaang Mongondow Utara House of Representatives (DPRD) has 20 members, comprising 17 man and 3 woman.

Bolaang Mongondow Utara has 2.449 civil servants in 2020, comprising 870 men and 1.579 women. Most of civil servant has finished bachelor degree.

Gambar 2.1
Figures

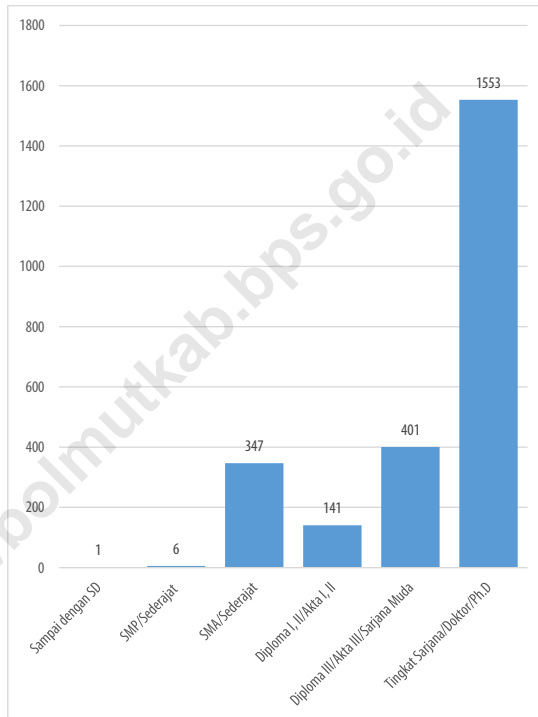
Jumlah Desa¹/Kelurahan, 2020
Number of Villages¹/Kelurahan, 2020



Sumber/Source : Peraturan Kepala Badan Pusat Statistik Nomor 1 Tahun 2020 Tanggal 5 Februari 2020 tentang Perubahan Atas Peraturan Kepala Badan Pusat Statistik Nomor 3 Tahun 2019 tentang Kode dan Nama Wilayah Kerja Statistik Tahun 2019/Chief Statistician Regulation Number 1/2020, February 5 2020, as a revision of Chief Statistician Regulation Number 3 of 2019 on Code and Name of Regional Level of Data Collection.

Gambar 2.2
Figures

Jumlah Pegawai Negeri Sipil Menurut Tingkat Pendidikan, 2020
Number of Civil Servants by Educational Level, 2020



Sumber/Source : Badan Kepegawaian Pendidikan dan Pelatihan (BKPP) Kabupaten Bolaang Mongondow Utara
Regional Personnel Board of Bolaang Mongondow Utara Regency

2.1 WILAYAH ADMINISTRATIF ADMINISTRATIVE AREA

Tabel 2.1.1 **Jumlah Desa¹/Kelurahan Menurut Kecamatan di Kabupaten Bolaang Mongondow Utara, 2016–2020**
Table 2.1.1 **Number of Villages¹/Kelurahan by Subdistrict in Bolaang Mongondow Utara Regency, 2016–2020**

Kecamatan Subdistrict	2016	2017	2018	2019	2020
(1)	(2)	(3)	(4)	(5)	(6)
Sangkub	16	16	16	16	16
Bintauna	16	16	16	16	16
Bolang Itang Timur	20	20	20	20	20
Bolang Itang Barat	18	18	18	18	18
Kaidipang	15	15	15	15	15
Pinogaluman	22	22	22	22	22
Bolaang Mongondow Utara	107	107	107	107	107

Catatan/Note: ¹Termasuk Unit Permukiman Transmigrasi (UPT)/Include Transmigration Settlement Unit
Sumber/Source: Peraturan Kepala Badan Pusat Statistik Nomor 1 Tahun 2020 Tanggal 5 Februari 2020 tentang Perubahan Atas Peraturan Kepala Badan Pusat Statistik Nomor 3 Tahun 2019 tentang Kode dan Nama Wilayah Kerja Statistik Tahun 2019/Chief Statistician Regulation Number 1/2020, February 5 2020, as a revision of Chief Statistician Regulation Number 3 of 2019 on Code and Name of Regional Level of Data Collection.

2.2 DEWAN PERWAKILAN RAKYAT DAERAH REGIONAL HOUSE OF REPRESENTATIVE

Tabel 2.2.1 Jumlah Anggota Dewan Perwakilan Rakyat Daerah Menurut Partai Politik dan Jenis Kelamin di Kabupaten Bolaang Mongondow Utara, 2020
Number of Regional House of Representatives's Members by Political Parties and Sex in Bolaang Mongondow Utara Regency 2020

Partai Politik <i>Political Parties</i>	Laki-laki <i>Male</i>	Perempuan <i>Female</i>	Jumlah <i>Total</i>
(1)	(2)	(3)	(4)
PDIP	4	-	4
PPP	3	1	4
GOLKAR	3	-	3
PAN	2	-	2
PKB	2	-	2
PKS	-	1	1
HANURA	-	1	1
GERINDRA	1	-	1
NASDEM	1	-	1
PERINDO	1	-	1
Bolaang Mongondow Utara	17	3	20

Sumber/Source: DPRD Kabupaten Bolaang Mongondow Utara
Regional House of Representatives of Bolaang Mongondow Utara Regency

2.3 SUMBER DAYA MANUSIA HUMAN RESOURCES

Tabel 2.3.1 Jumlah Pegawai Negeri Sipil Menurut Jabatan dan Jenis Kelamin di Kabupaten Bolaang Mongondow Utara, Desember 2019 dan Desember 2020
Number of Civil Servants by Occupation and Sex in Bolaang Mongondow Utara Regency, December 2019 dan December 2020

Jabatan <i>Occupation</i>	2019		Jumlah <i>Total</i>
	Laki-laki <i>Male</i>	Perempuan <i>Female</i>	
(1)	(2)	(3)	(4)
Fungsional Tertentu <i>Specific Functional</i>	396	1088	1484
Fungsional Umum <i>Staf General Functional</i>	244	261	505
Struktural/Structural	231	185	416
Eselon V/5th Echelon	-	-	-
Eselon IV/4th Echelon	136	130	266
Eselon III/3rd Echelon	71	47	118
Eselon II/2nd Echelon	24	8	-
Eselon I/1st Echelon	-	-	-
Jumlah/Total	871	1534	2405

Lanjutan Tabel/*Continued Table 2.3.1*

Jabatan <i>Occupation</i>	2020		Jumlah <i>Total</i>
	Laki-laki <i>Male</i>	Perempuan <i>Female</i>	
(1)	(5)	(6)	(7)
Fungsional Tertentu <i>Specific Functional</i>	405	1134	1539
Fungsional Umum <i>Staf General Functional</i>	228	255	483
Struktural/Structural	237	190	427
Eselon V/ <i>5th Echelon</i>	-	-	-
Eselon IV/ <i>4th Echelon</i>	139	136	275
Eselon III/ <i>3rd Echelon</i>	74	45	119
Eselon II/ <i>2nd Echelon</i>	24	9	33
Eselon I/ <i>1st Echelon</i>	-	-	-
Jumlah/Total	870	1579	2449

Sumber/*Source*: Badan Kepegawaian Pendidikan dan Pelatihan (BKPP) Kabupaten Bolaang Mongondow Utara
Regional Personnel Board of Bolaang Mongondow Utara Regency

Tabel
Table 2.3.2

Jumlah Pegawai Negeri Sipil Menurut Tingkat Pendidikan dan Jenis Kelamin di Kabupaten Bolaang Mongondow Utara, Desember 2019 dan Desember 2020
Number of Civil Servants by Educational Level and Sex in Bolaang Mongondow Utara Regency, Desember 2019 dan Desember 2020

Tingkat Pendidikan <i>Educational Level</i>	2019		
	Laki-laki <i>Male</i>	Perempuan <i>Female</i>	Jumlah <i>Total</i>
(1)	(2)	(3)	(4)
Sampai dengan SD <i>Up to Primary School</i>	1	1	2
SMP/Sederajat <i>General Vocational Junior High School</i>	5	3	8
SMA/Sederajat <i>General/Vocational Senior High School</i>	144	263	407
Diploma I, II/Akta I, II <i>Diploma I, II/Akta I, II</i>	53	113	166
Diploma III/Akta III/Sarjana Muda <i>Diploma III/Akta III/Bachelor</i>	95	289	384
Tingkat Sarjana/Doktor/Ph.D <i>University Graduates</i>	573	865	1438
Jumlah/Total	871	1534	2404

Lanjutan Tabel/*Continued Table 2.3.2*

Tingkat Pendidikan <i>Educational Level</i>	2020		
	Laki-laki <i>Male</i>	Perempuan <i>Female</i>	Jumlah <i>Total</i>
(1)	(2)	(3)	(4)
Sampai dengan SD <i>Up to Primary School</i>	0	1	1
SMP/Sederajat <i>General Vocational Junior High School</i>	3	3	6
SMA/Sederajat <i>General/Vocational Senior High School</i>	121	266	347
Diploma I, II/Akta I, II <i>Diploma I, II/Akta I, II</i>	52	89	141
Diploma III/Akta III/Sarjana Muda <i>Diploma III/Akta III/Bachelor</i>	98	303	401
Tingkat Sarjana/Doktor/Ph.D <i>University Graduates</i>	596	957	1553
Jumlah/Total	870	1579	2449

Sumber/Source: Badan Kepegawaian Pendidikan dan Pelatihan (BKPP) Kabupaten Bolaang Mongondow Utara
Regional Personnel Board of Bolaang Mongondow Utara Regency

Tabel
Table 2.3.3

**Jumlah Pegawai Negeri Sipil Menurut Tingkat
Kepangkatan dan Jenis Kelamin di Kabupaten Bolaang
Mongondow Utara, Desember 2019 dan Desember 2020**
**Number of Civil Servants by Hierarchy and Sex in Bolaang
Mongondow Utara Regency, Desember 2019 dan Desember
2020**

Pangkat/Golongan/Ruang <i>Hierarchy</i>	2019		Jumlah <i>Total</i>
	Laki-laki <i>Male</i>	Perempuan <i>Female</i>	
(1)	(2)	(3)	(4)
1. I/A (Juru Muda)	–	–	–
2. I/B (Juru Muda Tingkat I)	–	1	1
3. I/C (Juru)	3	–	3
4. I/D (Juru Tingkat I)	2	1	3
Golongan I/Range I	5	2	7
5. II/A (Pengatur Muda)	14	23	37
6. II/B (Pengatur Muda Tingkat I)	46	124	170
7. II/C (Pengatur)	44	126	170
8. II/D (Pengatur Tingkat I)	52	66	118
Golongan II/Range II	156	339	495
9. III/A (Penata Muda)	146	258	404
10. III/B (Penata Muda Tingkat I)	146	305	451
11. III/C (Penata)	163	256	419
12. III/D (Penata Tingkat I)	127	205	332
Golongan III/Range III	582	1024	1606
13. IV/A (Pembina)	76	106	182
14. IV/B (Pembina Tingkat I)	35	57	92
15. IV/C (Pembina Utama Muda)	16	6	22
16. IV/D (Pembina Utama Madya)	1	–	1
17. IV/E (Pembina Utama)	–	–	–
Golongan IV/Range IV	128	169	297
Jumlah/Total	871	1534	2404

Lanjutan Tabel/*Continued Table 2.3.3*

Pangkat/Golongan/Ruang <i>Hierarchy</i>	2020		
	Laki-laki <i>Male</i>	Perempuan <i>Female</i>	Jumlah <i>Total</i>
(1)	(5)	(6)	(7)
1. I/A (Juru Muda)	–	–	–
2. I/B (Juru Muda Tingkat I)	–	1	1
3. I/C (Juru)	–	–	–
4. I/D (Juru Tingkat I)	1	1	2
Golongan I/Range I	1	2	3
5. II/A (Pengatur Muda)	12	7	19
6. II/B (Pengatur Muda Tingkat I)	40	115	155
7. II/C (Pengatur)	42	128	170
8. II/D (Pengatur Tingkat I)	41	54	95
Golongan II/Range II	135	304	439
9. III/A (Penata Muda)	158	320	478
10. III/B (Penata Muda Tingkat I)	136	245	381
11. III/C (Penata)	149	255	404
12. III/D (Penata Tingkat I)	166	287	453
Golongan III/Range III	609	1 107	1 716
13. IV/A (Pembina)	71	89	160
14. IV/B (Pembina Tingkat I)	39	70	109
15. IV/C (Pembina Utama Muda)	14	7	21
16. IV/D (Pembina Utama Madya)	1	–	1
17. IV/E (Pembina Utama)	–	–	–
Golongan IV/Range IV	125	166	291
Jumlah/Total	870	1 579	2 449

Sumber/*Source*: Badan Kepegawaian Pendidikan dan Pelatihan (BKPP) Kabupaten Bolaang Mongondow Utara
Regional Personnel Board of Bolaang Mongondow Utara Regency

2.4 KEUANGAN PEMERINTAH GOVERNMENT FINANCE

Tabel 2.4.1 Realisasi Pendapatan Pemerintah Kabupaten Bolaang Mongondow Utara Menurut Jenis Pendapatan (ribu rupiah), 2016–2019
Actual Bolaang Mongondow Utara Regency Government Revenues by Kind of Revenues (thousand rupiahs), 2016–2019

Jenis Pendapatan/Kind of Revenues	2016	2017
(1)	(2)	(3)
1. Pendapatan Asli Daerah (PAD)/Regional Revenue	17 829 043	26 324 610
1.1 Pajak Daerah/Regional Tax	4 679 140	4 716 365
1.2 Retribusi Daerah/Regional Retribution	730 764	865 364
1.3 Hasil Perusahaan Milik Daerah dan Pengelolaan Kekayaan Daerah yang Dipisahkan/Regional-Owned Company Revenue and Separated Management of Regional Wealth	-	565 465
1.4 Lain-lain PAD yang Sah/Other Regional Revenue	12 419 140	20 177 416
2. Dana Perimbangan/Balance Funds	540 011 879	557 307 516
2.1 Bagi Hasil Pajak/Tax Sharing Revenue	13 098 200	8 776 451
2.2 Bagi Hasil Bukan Pajak/Sumber Daya Alam/Non-Tax Sharing Revenue/Natural Resources	3 247 057	3 211 219
2.3 Dana Alokasi Umum/General Allocation Fund	387 887 053	382 623 329
2.4 Dana Alokasi Khusus/Special Allocation Fund	135 779 569	162 696 516
3. Lain-lain Pendapatan yang Sah/Other Revenue	82 881 546	96 304 673
3.1 Pendapatan Hibah/Grant	8 000 000	-
3.2 Dana Darurat/Emergency Fund	-	-
3.3 Dana Bagi Hasil Pajak dari Provinsi dan Pemerintah Daerah Lainnya/Tax Sharing Revenue from Provincial and Other Regional Governments	9 824 533	14 443 054
3.4 Dana Penyesuaian dan Otonomi Daerah/Regional Adjustment and Autonomy Fund	726 383	-
3.5 Bantuan Keuangan dari Provinsi atau Pemerintah Daerah Lainnya/Financial Assistance from Provincial or Other Regional Governments	-	-
3.6 Lainnya/Others	64 330 630	81 861 619
Jumlah/Total	640 722 468	679 936 798

Lanjutan Tabel/*Continued Table 2.4.1*

Jenis Pendapatan/ <i>Kind of Revenues</i>	2018	2019
(1)	(4)	(5)
1. Pendapatan Asli Daerah (PAD)/<i>Regional Revenue</i>	16 425 467,98	23 963 838,66
1.1 Pajak Daerah/ <i>Regional Tax</i>	4 492 953,02	5 108 651,99
1.2 Retribusi Daerah/ <i>Regional Retribution</i>	2 196 560,76	1 162 677,52
1.3 Hasil Perusahaan Milik Daerah dan Pengelolaan Kekayaan Daerah yang Dipisahkan/ <i>Regional-Owned Company Revenue and Separated Management of Regional Wealth</i>	886 839,19	1 055 651,22
1.4 Lain-lain PAD yang Sah/ <i>Other Regional Revenue</i>	8 849 115,00	16 636 857,93
2. Dana Perimbangan/<i>Balance Funds</i>	540 281 510,14	532 804 642,93
2.1 Bagi Hasil Pajak/ <i>Tax Sharing Revenue</i>	7 734 735,81	6 562 787,51
2.2 Bagi Hasil Bukan Pajak/Sumber Daya Alam/ <i>Non-Tax Sharing Revenue/Natural Resources</i>	6 785 748,73	6 971 243,93
2.3 Dana Alokasi Umum/ <i>General Allocation Fund</i>	384 772 383,00	392 676 997,00
2.4 Dana Alokasi Khusus/ <i>Special Allocation Fund</i>	140 988 642,59	126 593 614,49
3. Lain-lain Pendapatan yang Sah/<i>Other Revenue</i>	137 306 363,17	109 948 982,82
3.1 Pendapatan Hibah/ <i>Grant</i>	10 223 720,00	9 643 605,00
3.2 Dana Darurat/ <i>Emergency Fund</i>	-	-
3.3 Dana Bagi Hasil Pajak dari Provinsi dan Pemerintah Daerah Lainnya/ <i>Tax Sharing Revenue from Provincial and Other Regional Governments</i>	15 182 017,17	15 505 130,82
3.4 Dana Penyesuaian dan Otonomi Daerah/ <i>Regional Adjustment and Autonomy Fund</i>	110 968 287,00	84 800 247,00
3.5 Bantuan Keuangan dari Provinsi atau Pemerintah Daerah Lainnya/ <i>Financial Assistance from Provincial or Other Regional Governments</i>	932 339,00	-
3.6 Lainnya/ <i>Others</i>	-	-
Jumlah/<i>Total</i>	694 013 341,30	666 717 464,42

Sumber/*Source*: Badan Pengelola Keuangan Daerah (BPKD) Kabupaten Bolaang Mongondow Utara
Financial Services of Bolaang Mongondow Utara Regency

Tabel
Table 2.4.2**Realisasi Belanja Pemerintah Kabupaten Bolaang
Mongondow Utara Menurut Jenis Belanja (ribu rupiah),
2016–2019**
**Actual Bolaang Mongondow Utara Regency Government
Expenditures by Kind of Expenditures (thousand rupiahs),
2016–2019**

Jenis Pendapatan Kind of Revenues	2016	2017
(1)	(2)	(3)
1. Belanja Tidak Langsung/Indirect Expenditures	309 397 907	329 712 121
1.1 Belanja Pegawai/Personnel Expenditures	202 288 309	194 581 487
1.2 Belanja Bunga/Interest Expenditures	-	-
1.3 Belanja Subsidi/Subsidies Expenditures	-	-
1.4 Belanja Hibah/Grant Expenditures	820 000	10 436 935
1.5 Belanja Bantuan Sosial/Social Aid Expenditures	48 000	210 000
1.6 Belanja Bagi Hasil/Sharing Fund Expenditure	-	-
1.7 Belanja Bantuan Keuangan/Financial Aids Expenditures	105 975 554	123 487 079
1.8 Belanja Tidak Terduga/Unpredicted Expenditures	266 044	996 620
2. Belanja Langsung/Direct Expenditures	351 056 933	360 215 124
2.1 Belanja Pegawai/Personnel Expenditures	4 072 958	1 849 544
2.2 Belanja Barang dan Jasa/Goods and Services Expenditures	159 133 343	146 272 272
2.3 Belanja Modal/Capital Expenditure	187 850 633	212 093 308
Jumlah/Total	660 454 840	689 927 245

Lanjutan Tabel/*Continued Table 2.4.2*

Jenis Pendapatan <i>Kind of Revenues</i>	2018	2019
(1)	(4)	(5)
1. Belanja Tidak Langsung/<i>Indirect Expenditures</i>	362 968 934,76	334 410 005,48
1.1 Belanja Pegawai/ <i>Personnel Expenditures</i>	212 447 486,27	201 091 039,19
1.2 Belanja Bunga/ <i>Interest Expenditures</i>	-	-
1.3 Belanja Subsidi/ <i>Subsidies Expenditures</i>	-	-
1.4 Belanja Hibah/ <i>Grant Expenditures</i>	31 412 520,97	4 524 462,50
1.5 Belanja Bantuan Sosial/ <i>Social Aid Expenditures</i>	158 000,00	352 000,00
1.6 Belanja Bagi Hasil/ <i>Sharing Fund Expenditure</i>	493 868,52	577 003,69
1.7 Belanja Bantuan Keuangan/ <i>Financial Aids Expenditures</i>	117 065 472,67	127 086 205,10
1.8 Belanja Tidak Terduga/ <i>Unpredicted Expenditures</i>	1 391 586,32	779 295,00
2. Belanja Langsung/<i>Direct Expenditures</i>	323 636 087,33	320 745 246,23
2.1 Belanja Pegawai/ <i>Personnel Expenditures</i>	1 027 830,50	404 209,32
2.2 Belanja Barang dan Jasa/ <i>Goods and Services Expenditures</i>	153 392 417,15	165 844 058,48
2.3 Belanja Modal/ <i>Capital Expenditure</i>	169 215 839,68	154 496 978,43
Jumlah/<i>Total</i>	686 605 022,09	655 155 251,71

Sumber/*Source*: Badan Pengelola Keuangan Daerah (BPKD) Kabupaten Bolaang Mongondow Utara
Financial Services of Bolaang Mongondow Utara Regency



BAB III
PENDUDUK DAN
KETENAGAKERJAAN
POPULATION AND
EMPLOYMENT

PENJELASAN TEKNIS

1. Penduduk Indonesia adalah semua orang yang berdomisili di wilayah teritorial Indonesia selama 6 bulan atau lebih dan atau mereka yang berdomisili kurang dari 6 bulan tetapi bertujuan menetap.
2. Laju pertumbuhan penduduk adalah angka yang menunjukkan persentase penambahan penduduk dalam jangka waktu tertentu.
3. Kepadatan penduduk adalah rasio banyaknya penduduk per kilometer persegi.
4. Rasio jenis kelamin adalah perbandingan antara penduduk laki-laki dan penduduk perempuan pada suatu wilayah dan waktu tertentu. Biasanya dinyatakan dengan banyaknya penduduk laki-laki untuk 100 penduduk perempuan.

TECHNICAL NOTES

1. *The population of Indonesia are all residents of the entire territory of Indonesia who have stayed for six months or longer, and those who intended to stay more than six months even though their length of stay is less than six months.*
2. *The growth rate of population is the number that show percentage of population growth within a specified period.*
3. *Population density is ratio of population per square kilometer.*
4. *Sex ratio is the ratio of males population to females population in a given area and time, usually expressed as the number of males for every 100 females.*

<https://bolmutkab.bps.go.id>

ULASAN

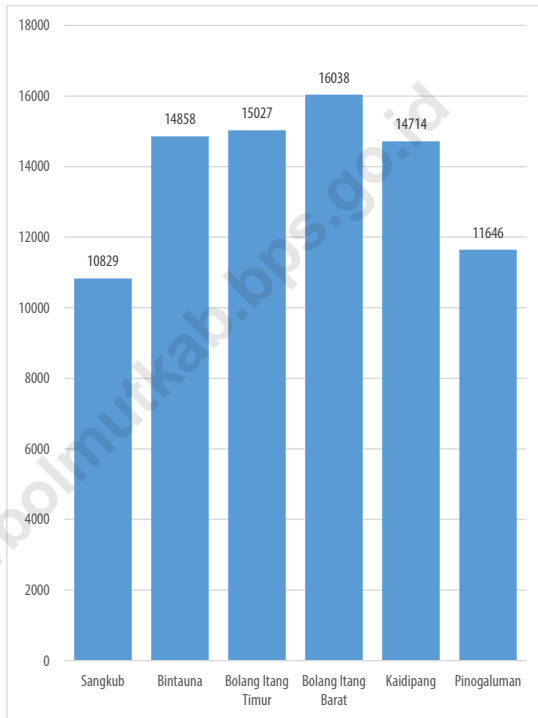
Penduduk Kabupaten Bolaang Mongondow Utara berdasarkan proyeksi penduduk tahun 2019 sebanyak 83.112 jiwa. Sementara itu besarnya angka rasio jenis kelamin tahun 2020 penduduk laki-laki terhadap penduduk perempuan sebesar 106,1.

DESCRIPTION

Bolaang Mongondow Utara population based population projections for 2020 were 83.112 people. While the sex ratio in 2020 the male population towards the female population were 106,1.

<https://bolmutkab.bps.go.id>

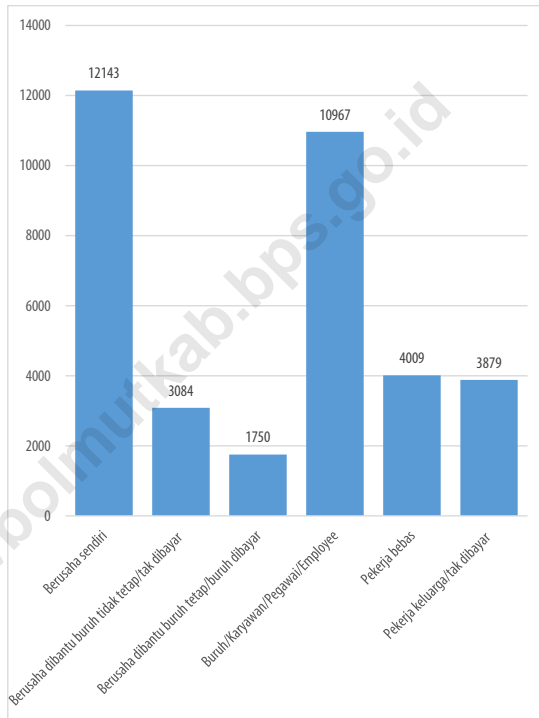
Gambar 3.1 Jumlah Penduduk, 2020
Figures 3.1 Number of Population, 2020



Sumber/Source : BPS, sensus penduduk/
BPS-Statistics Indonesia, population census.

Gambar 3.2
Figures

Penduduk Berumur 15 Tahun Ke Atas yang Bekerja Selama Seminggu yang Lalu Menurut Status Pekerjaan Utama, 2020
Population Aged 15 Years and Over by Type of Activity During The Previous Week, 2020



Sumber/Source : BPS, Survei Angkatan Kerja Nasional (Sakernas) Agustus/
BPS-Statistics Indonesia, August National Labor Force Survey

3.1 PENDUDUK POPULATION

Tabel 3.1.1 Penduduk, Laju Pertumbuhan Penduduk per Tahun, Distribusi Persentase Penduduk, Kepadatan Penduduk, Rasio Jenis Kelamin Penduduk Menurut Kecamatan di Kabupaten Bolaang Mongondow Utara, 2020
Population, Annual Population Growth Rate, Percentage Distribution of Population, Population Density, and Population Sex Ratio by Subdistrict in Bolaang Mongondow Utara Regency, 2020

Kecamatan Subdistrict	Penduduk (ribu) Population (thousand)	Laju Pertumbuhan Penduduk per Tahun 2019–2020 Annual Population Growth Rate (%) 2019–2020
(1)	(2)	(3)
Sangkub	10 829	1,64
Bintauna	14 858	1,78
Bolang Itang Timur	15 027	1,34
Bolang Itang Barat	16 038	1,57
Kaidipang	14 714	1,62
Pinogaluman	11 646	1,97
Bolaang Mongondow Utara	83 112	1,63

Lanjutan Tabel/*Continued Table* 3.1.1

Kecamatan <i>Subdistrict</i>	Persentase Penduduk <i>Percentage of Total Population</i>	Kepadatan Penduduk per km ² <i>Population Density per sq.km</i>
(1)	(7)	(8)
Sangkub	13,03	19,07
Bintauna	17,88	42,58
Bolang Itang Timur	18,08	33,72
Bolang Itang Barat	19,30	54,60
Kaidipang	17,70	172,92
Pinogaluman	14,01	100,75
Bolaang Mongondow Utara	100	44,76

Lanjutan Tabel/Continued Table 3.1.1

Kecamatan Subdistrict	Rasio Jenis Kelamin Population Sex Ratio
(1)	(11)
Sangkub	108,9
Bintauna	106,4
Bolang Itang Timur	106,4
Bolang Itang Barat	106,0
Kaidipang	104,1
Pinogaluman	105,2
Bolaang Mongondow Utara	106,1

Sumber/Source: BPS, sensus penduduk/BPS-Statistics Indonesia, population census.

**3.2 KETENAGAKERJAAN
EMPLOYMENT**

**Tabel 3.2.1 Jumlah Penduduk Berumur 15 Tahun Keatas Menurut Jenis Kegiatan Selama Seminggu yang Lalu dan Jenis Kelamin di Kabupaten Bolaang Mongondow Utara, 2020
Population Aged 15 Years and Over by Type of Activity During The Previous Week and Sex in Bolaang Mongondow Utara Regency, 2020**

Kegiatan Utama <i>Main Activity</i>	Jenis Kelamin/Sex		
	Laki-Laki <i>Male</i>	Perempuan <i>Female</i>	Jumlah <i>Total</i>
(1)	(2)	(3)	(4)
I. Angkatan Kerja/<i>Economically Active</i>			
1. Bekerja/ <i>Working</i>	23 301	12 531	35 832
2. Pengangguran Terbuka/ <i>Unemployment</i>	1 153	924	2 077
II. Bukan Angkatan Kerja/<i>Economically Inactive</i>			
1. Sekolah/ <i>Attending School</i>	1 995	2 115	4 110
2. Mengurus Rumah Tangga/ <i>Housekeeping</i>	1 294	12 254	13 548
3. Lainnya/ <i>Others</i>	2 123	861	2 854
Jumlah/<i>Total</i>	29 866	28 685	58 551

Sumber/*Source*: BPS, Survei Angkatan Kerja Nasional (Sakernas) Agustus/BPS-Statistics Indonesia, August National Labor Force Survey

Tabel
Table 3.2.2

Penduduk Berumur 15 Tahun ke Atas Menurut Pendidikan Tertinggi yang Ditamatkan dan Jenis Kegiatan Selama Seminggu yang Lalu di Kabupaten Bolaang Mongondow Utara, 2020

Population 15 Years of Age and Over by Educational Attainment and Type of Activity During the Previous Week in Bolaang Mongondow Utara Regency, 2020

Pendidikan Tertinggi yang Ditamatkan ¹ <i>Educational Attainment¹</i>	Angkatan Kerja/ <i>Economically Active</i>			Persentase Bekerja terhadap Angkatan Kerja <i>Percentage of Working to Economically Active</i>
	Bekerja <i>Working</i>	Pengangguran ² <i>Unemployment²</i>	Jumlah Angkatan Kerja <i>Total of Economically Active</i>	
(1)	(2)	(3)	(4)	(5)
0	16 176	373	16 549	97,75
1	5 872	110	5 982	98,16
2	8 485	1 212	9 697	87,50
3	5 299	382	5 681	93,28
Jumlah/Total	35 832	2 077	37 909	94,52

Lanjutan Tabel/*Continued Table* 3.2.2

Pendidikan Tertinggi yang Ditamatkan ¹ <i>Educational Attainment ¹</i>	Bukan Angkatan Kerja <i>Not Economically Active</i>	Jumlah Total	Persentase Angkatan Kerja terhadap Penduduk Usia Kerja <i>Percentage of Economically Active to Working Age Population</i>
(1)	(6)	(7)	(8)
0	8 920	25 469	64,98
1	5 528	11 510	51,97
2	5 318	15 015	64,58
3	876	6 557	86,64
Jumlah/Total	20 642	58 551	64,74

Catatan/Note: ¹ 0. ≤ Sekolah Dasar (SD)/≤ *Primary School*
 1. Sekolah Menengah Pertama/*Junior High School*
 2. Sekolah Menengah Atas/*Senior High School*
 3. Perguruan Tinggi/*Collage*
² 1. Mencari pekerjaan/*Looking for work*
 2. Mempersiapkan usaha/*Establishing a new business/firm*
 3. Merasa tidak mungkin mendapat pekerjaan/*Hopeless of job*
 4. Sudah punya pekerjaan tetapi belum mulai bekerja/*Have a job in future start*

Sumber/Source: BPS, Survei Angkatan Kerja Nasional (Sakernas) Agustus/BPS-Statistics Indonesia, August National Labor Force Survey

Tabel
Table 3.2.3

Penduduk Berumur 15 Tahun Ke Atas yang Bekerja Selama Seminggu yang Lalu Menurut Status Pekerjaan Utama dan Jenis Kelamin di Kabupaten Bolaang Mongondow Utara, 2020
Population 15 Years of Age and Over who Worked During The Previous Week by Main Employment Status and Sex in Bolaang Mongondow Utara Regency, 2020

Status Pekerjaan Utama Main Employment Status	Laki-Laki Male	Perempuan Female	Jumlah Total
(1)	(2)	(3)	(4)
Berusaha sendiri <i>Own account worker</i>	8 898	3 245	12 143
Berusaha dibantu buruh tidak tetap/buruh tidak dibayar <i>Employer assisted by temporary worker/unpaid worker</i>	2 268	816	3 084
Berusaha dibantu buruh tetap/buruh dibayar <i>Employer assisted by permanent worker/paid worker</i>	1 341	409	1 750
Buruh/Karyawan/Pegawai/ <i>Employee</i>	5 534	5 433	10 967
Pekerja bebas <i>Casual worker</i>	3 429	580	4 009
Pekerja keluarga/tak dibayar <i>Family worker/unpaid worker</i>	1 831	2 048	3 879
Jumlah/Total	23 301	12 531	35 832

Sumber/Source: BPS, Survei Angkatan Kerja Nasional (Sakernas) Agustus/BPS-Statistics Indonesia, August National Labor Force Survey

The background of the cover is a dark blue textured surface. A large, circular, light blue brushstroke graphic is centered on the page. Inside this circle, there is a photograph of a person wearing a red cap and a backpack, looking down. The text is overlaid on a white circular area within the brushstroke.

BAB IV
SOSIAL DAN
KESEJAHTERAAN RAKYAT
SOCIAL AND WELFARE

PENJELASAN TEKNIS**TECHNICAL NOTES**

- | | |
|--|---|
| <p>1. Tidak/belum pernah sekolah adalah mereka yang tidak pernah atau belum pernah terdaftar dan tidak pernah atau belum pernah aktif mengikuti pendidikan di suatu jenjang pendidikan formal. Termasuk juga yang tamat/belum tamat taman kanak-kanak tetapi tidak melanjutkan ke sekolah dasar.</p> | <p>1. <i>Not/never attending school is someone who has never attended or never been registered in a formal education, such as primary, secondary, and tertiary education. Those who just completed kindergarten are considered as never attended school.</i></p> |
| <p>2. Masih bersekolah adalah mereka yang terdaftar dan aktif mengikuti pendidikan formal dan nonformal (Paket A, B, atau C), baik pendidikan dasar, menengah maupun pendidikan tinggi. Bagi mahasiswa yang sedang cuti dianggap masih bersekolah.</p> | <p>2. <i>Attending school is someone who is currently attending primary, secondary, or tertiary education, including package A, package B, or package C. College student who postpones his/her study is considered as attending school.</i></p> |
| <p>3. Tidak bersekolah lagi adalah mereka yang pernah terdaftar dan aktif mengikuti pendidikan di suatu jenjang pendidikan formal dan nonformal (Paket A, B, atau C), tetapi pada saat pencacahan tidak lagi terdaftar dan tidak aktif mengikuti pendidikan.</p> | <p>3. <i>Not attending school anymore is someone who had enrolled and participated in formal and non-formal education in the past including package A, package B, or package C, but currently does not attend school.</i></p> |
| <p>4. Tamat sekolah adalah menyelesaikan pelajaran yang ditandai dengan lulus ujian akhir pada kelas atau tingkat terakhir suatu jenjang pendidikan di sekolah negeri maupun swasta dengan mendapatkan tanda tamat belajar/ijazah. Seseorang yang belum mengikuti pelajaran</p> | <p>4. <i>Completed particular level of education is someone who has completed particular level of education in private or public school and accepting graduation certificate. Someone who has never attended the highest grade but passed the final exam is considered as completed particular level of</i></p> |

pada kelas tertinggi tetapi telah mengikuti ujian akhir dan lulus dianggap tamat sekolah.

5. Dapat membaca dan menulis artinya dapat membaca dan menulis kata-kata/kalimat sederhana dengan suatu aksara tertentu.
6. Jalur Pendidikan di Indonesia terdiri atas 1) pendidikan formal, 2) pendidikan nonformal, dan 3) pendidikan informal yang ketiganya dapat saling melengkapi dan memperkaya (Undang-Undang No. 20 Tahun 2014 tentang Sistem Pendidikan Nasional).
7. Jenjang Pendidikan Formal terdiri atas pendidikan dasar, pendidikan menengah, dan pendidikan tinggi. Jenis pendidikan yang diajarkan mencakup pendidikan umum, kejuruan, akademik, profesi, vokasi, keagamaan, dan khusus.

education.

5. *Able to read and write is the ability to read and write at least a simple sentence in any letter of alphabets.*
6. *The Education System in Indonesia consists of 1) a formal education, 2) non-formal education, and 3) informal education that all three can be complementary and enriching (Law No. 20 Year 2014 about The National Education System).*
7. *The Formal Education Level consists of primary education, secondary education, and high education. The kind of education that taught consists of general education, vocational, academic, professional, religious, and specific education.*

ULASAN

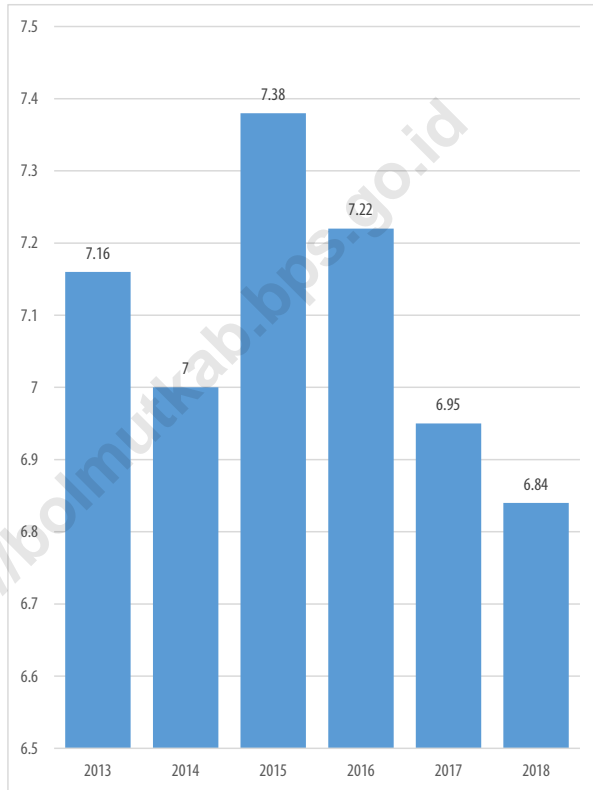
Jumlah penduduk miskin Kabupaten Bolaang Mongondow Utara tahun 2020 mencapai 6,82 ribu jiwa. Sementara persentase penduduk miskin menurun menjadi 8,41.

DESCRIPTION

The number of poor people in North Bolaang Mongondow Regency in 2020 reached 6.82 thousand people. Meanwhile, the percentage of poor people decreased to 8.41.

<https://bolmutkab.bps.go.id>

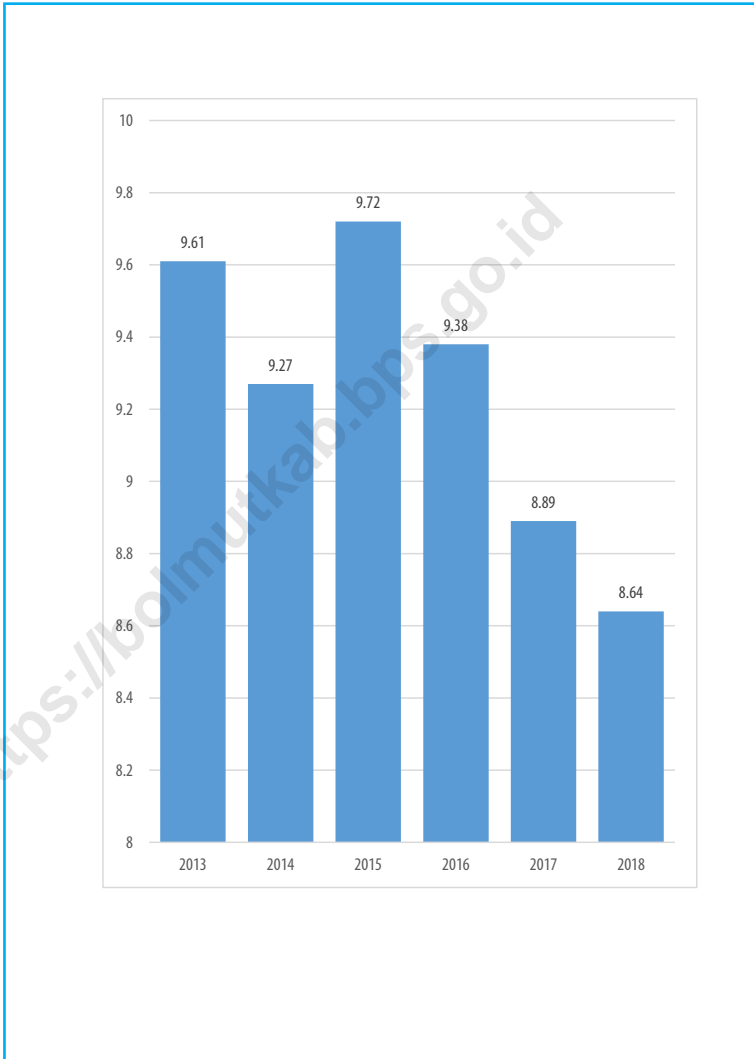
Gambar 4.1 Jumlah Penduduk Miskin (Ribuan), 2020
Figures 4.1 Number of Poor Peoples (Thousand), 2020



Sumber/Source: BPS, Survei Sosial Ekonomi Nasional Maret/
BPS-Statistics Indonesia, March National Socioeconomic Survey

Gambar 4.2
Figures

Persentase Penduduk Miskin (%), 2020
Percentage of Poor Peoples (%), 2020



Sumber/Source: BPS, Survei Sosial Ekonomi Nasional Maret/
BPS-Statistics Indonesia, March National Socioeconomic Survey

4.1 PENDIDIKAN EDUCATION

Tabel 4.1.1 Jumlah Sekolah, Guru, dan Murid Taman Kanak-Kanak (TK) di Bawah Kementerian Pendidikan dan Kebudayaan Menurut Kecamatan di Kabupaten Bolaang Mongondow Utara, 2019/2020 dan 2020/2021
Number of Schools, Teachers, and Pupils in Kindergarten Under The Ministry of Education and Culture by Subdistrict in Bolaang Mongondow Utara Regency, 2019/2020 and 2020/2021

Kecamatan Subdistrict	Sekolah/Schools					
	Negeri/Public		Swasta/Private		Jumlah/Total	
	2019/2020	2020/2021	2019/2020	2020/2021	2019/2020	2020/2021
(1)	(2)	(3)	(4)	(5)	(6)	(7)
Sangkub	0	0	16	16	16	16
Bintauna	1	1	15	15	16	16
Bolang Itang Timur	3	3	13	13	16	16
Bolang Itang Barat	0	0	16	15	16	15
Kaidipang	2	2	10	10	12	12
Pinogaluman	0	0	22	22	22	22
Bolaang Mongondow Utara	6	6	92	91	98	97

Lanjutan Tabel/*Continued Table* 4.1.1

Kecamatan Subdistrict	Guru ¹ /Teachers ¹					
	Negeri/Public		Swasta/Private		Jumlah/Total	
	2019/2020	2020/2021	2019/2020	2020/2021	2019/2020	2020/2021
(1)	(8)	(9)	(10)	(11)	(12)	(13)
Sangkub	0	0	34	34	34	34
Bintauna	3	3	41	41	44	44
Bolang Itang Timur	8	10	38	36	46	46
Bolang Itang Barat	0	0	40	40	40	40
Kaidipang	10	7	35	35	45	42
Pinogaluman	0	0	57	57	57	57
Bolaang Mongondow Utara	21	20	245	243	266	263

Lanjutan Tabel/*Continued Table 4.1.1*

Kecamatan Subdistrict	Murid/Pupils					
	Negeri/Public		Swasta/Private		Jumlah/Total	
	2019/2020	2020/2021	2019/2020	2020/2021	2019/2020	2020/2021
(1)	(14)	(15)	(16)	(17)	(18)	(19)
Sangkub	0	0	165	266	165	266
Bintauna	13	20	80	399	93	419
Bolang Itang Timur	65	76	233	227	298	303
Bolang Itang Barat	0	0	270	263	270	263
Kaidipang	57	37	286	243	343	280
Pinogaluman	0	0	382	564	382	564
Bolaang Mongondow Utara	135	133	1 550	1 962	1 551	2 095

Catatan/Note: ¹ Jumlah guru termasuk kepala sekolah dan guru/*The total of teachers including headmaster and teacher*

Sumber/Source: Dinas Pendidikan Kabupaten Bolaang Mongondow Utara
Education Services of Bolaang Mongondow Utara

Tabel
Table 4.1.2

**Jumlah Sekolah, Guru, dan Murid Raudatul Athfal (RA)
di Bawah Kementerian Agama Menurut Kecamatan di
Kabupaten Bolaang Mongondow Utara, 2018/2019 dan
2019/2020**

***Number of Schools, Teachers, and Pupils in Raudatul Athfal
(RA) Under The Ministry of Religious Affairs by Subdistrict
in Bolaang Mongondow Utara Regency, 2018/2019 and
2019/2020***

Kecamatan Subdistrict	Sekolah/Schools		Guru/Teachers		Murid/Pupils	
	2018/2019	2019/2020	2018/2019	2019/2020	2018/2019	2019/2020
(1)	(2)	(3)	(4)	(5)	(6)	(7)
Sangkub	...	0	...	0	...	0
Bintauna	...	1	...	11	...	32
Bolang Itang Timur	...	0	...	0	...	0
Bolang Itang Barat	...	1	...	2	...	15
Kaidipang	...	0	...	0	...	0
Pinogaluman	...	0	...	0	...	0
Bolaang Mongondow Utara	...	2	...	13	...	47

Catatan/Note: Seluruh Raudatul Athfal (RA) berstatus swasta/*All Raudatul Athfal (RA) are private*

Sumber/Source: Kementerian Agama, Data Semester Ganjil/*Ministry of Religious Affairs, Odd Semester Data*

Tabel
Table 4.1.3

Jumlah Sekolah, Guru, dan Murid Sekolah Dasar (SD) di Bawah Kementerian Pendidikan dan Kebudayaan Menurut Kecamatan di Kabupaten Bolaang Mongondow Utara, 2019/2020 dan 2020/2021
Number of Schools, Teachers, and Pupils in Primary Schools Under The Ministry of Education and Culture by Subdistrict in Bolaang Mongondow Utara Regency, 2019/2020 and 2020/2021

Kecamatan Subdistrict	Sekolah/Schools					
	Negeri/Public		Swasta/Private		Jumlah/Total	
	2019/2020	2020/2021	2019/2020	2020/2021	2019/2020	2020/2021
(1)	(2)	(3)	(4)	(5)	(6)	(7)
Sangkub	10	10	0	0	10	10
Bintauna	16	17	0	0	16	17
Bolang Itang Timur	14	16	2	2	16	18
Bolang Itang Barat	17	18	0	0	17	18
Kaidipang	16	16	0	0	16	16
Pinogaluman	16	16	0	0	16	16
Bolaang Mongondow Utara	89	93	2	2	91	95

Lanjutan Tabel/*Continued Table* 4.1.3

Kecamatan Subdistrict	Guru ¹ /Teachers ¹					
	Negeri/Public		Swasta/Private		Jumlah/Total	
	2019/2020	2020/2021	2019/2020	2020/2021	2019/2020	2020/2021
(1)	(8)	(9)	(10)	(11)	(12)	(13)
Sangkub	73	59	0	0	73	59
Bintauna	139	100	0	0	139	100
Bolang Itang Timur	114	76	14	5	128	81
Bolang Itang Barat	134	118	0	0	134	118
Kaidipang	130	103	0	0	130	103
Pinogaluman	153	124	0	0	153	124
Bolaang Mongondow Utara	743	580	14	5	157	585

Lanjutan Tabel/Continued Table 4.1.3

Kecamatan Subdistrict	Murid/Pupils					
	Negeri/Public		Swasta/Private		Jumlah/Total	
	2019/2020	2020/2021	2019/2020	2020/2021	2019/2020	2020/2021
(1)	(14)	(15)	(16)	(17)	(18)	(19)
Sangkub	996	937	0	0	996	937
Bintauna	1 431	1 374	0	0	1 431	1 374
Bolang Itang Timur	1 508	998	82	125	1 590	1 123
Bolang Itang Barat	1 455	1 321	0	0	1 455	1 321
Kaidipang	1 493	1 423	0	0	1 493	1 423
Pinogaluman	1 091	1 479	0	0	1 091	1 479
Bolaang Mongondow Utara	7 974	7 532	82	153	8 056	7 657

Catatan/Note: ¹ Jumlah guru termasuk kepala sekolah dan guru/The total of teachers including headmaster and teacher
 Sumber/Source: Dinas Pendidikan Kabupaten Bolaang Mongondow Utara
 Education Services of Bolaang Mongondow Utara

Tabel
Table 4.1.4

Jumlah Sekolah, Guru, dan Murid Madrasah Ibtidaiyah (MI) di Bawah Kementerian Agama Menurut Kecamatan Menurut Kecamatan di Kabupaten Bolaang Mongondow Utara, 2018/2019 dan 2019/2020
Number of Schools, Teachers, and Pupils in Madrasah Ibtidaiyah (MI) Under The Ministry of Religious Affairs by Subdistrict in Bolaang Mongondow Utara Regency, 2018/2019 and 2019/2020

Kecamatan Subdistrict	Sekolah/Schools		Guru/Teachers		Murid/Pupils	
	2018/2019	2019/2020	2018/2019	2019/2020	2018/2019	2019/2020
(1)	(2)	(3)	(4)	(5)	(6)	(7)
Sangkub	1	1	8	6	84	86
Bintauna	2	2	18	16	138	158
Bolang Itang Timur	2	2	13	14	107	110
Bolang Itang Barat	2	2	16	14	181	187
Kaidipang	2	2	18	15	363	156
Pinogaluman	2	2	7	16	101	140
Bolaang Mongondow Utara	11	11	80	81	974	837

Sumber/Source: Kementerian Agama, Data Semester Ganjil/Ministry of Religious Affairs, Odd Semester Data

Tabel
Table 4.1.5

Jumlah Sekolah, Guru, dan Murid Sekolah Menengah Pertama (SMP) di Bawah Kementerian Pendidikan dan Kebudayaan Menurut Kecamatan di Kabupaten Bolaang Mongondow Utara, 2019/2020 dan 2020/2021
Number of Schools, Teachers, and Pupils in Lower Secondary Schools Under The Ministry of Education and Culture by Subdistrict in Bolaang Mongondow Utara Regency, 2019/2020 and 2020/2021

Kecamatan Subdistrict	Sekolah/Schools					
	Negeri/Public		Swasta/Private		Jumlah/Total	
	2019/2020	2020/2021	2019/2020	2020/2021	2019/2020	2020/2021
(1)	(2)	(3)	(4)	(5)	(6)	(7)
Sangkub	3	10	0	0	3	10
Bintauna	3	3	0	0	3	3
Bolang Itang Timur	3	3	0	0	3	3
Bolang Itang Barat	4	4	0	0	4	4
Kaidipang	3	3	0	0	3	3
Pinogaluman	4	4	0	0	4	4
Bolaang Mongondow Utara	20	27	0	0	20	27

Lanjutan Tabel/*Continued Table* 4.1.5

Kecamatan Subdistrict	Guru ¹ /Teachers ¹					
	Negeri/Public		Swasta/Private		Jumlah/Total	
	2019/2020	2020/2021	2019/2020	2020/2021	2019/2020	2020/2021
(1)	(8)	(9)	(10)	(11)	(12)	(13)
Sangkub	47	43	0	0	47	43
Bintauna	57	50	0	0	57	50
Bolang Itang Timur	60	51	0	0	60	51
Bolang Itang Barat	68	52	0	0	68	52
Kaidipang	47	42	0	0	47	42
Pinogaluman	63	50	0	0	63	50
Bolaang Mongondow Utara	342	288	0	0	342	288

Lanjutan Tabel/*Continued Table 4.1.5*

Kecamatan Subdistrict	Murid/Pupils					
	Negeri/Public		Swasta/Private		Jumlah/Total	
	2019/2020	2020/2021	2019/2020	2020/2021	2019/2020	2020/2021
(1)	(14)	(15)	(16)	(17)	(18)	(19)
Sangkub	415	367	0	0	415	367
Bintauna	622	644	0	0	622	644
Bolang Itang Timur	574	553	0	0	574	553
Bolang Itang Barat	691	597	0	0	691	597
Kaidipang	502	451	0	0	502	451
Pinogaluman	570	528	0	0	570	528
Bolaang Mongondow Utara	3 374	3 140	0	0	3 374	3 140

Catatan/Note: ¹ Jumlah guru termasuk kepala sekolah dan guru/*The total of teachers including headmaster and teacher*

Sumber/Source: Dinas Pendidikan Kabupaten Bolaang Mongondow Utara
Education Services of Bolaang Mongondow Utara

Tabel
Table 4.1.6**Jumlah Sekolah, Guru, dan Murid Madrasah Tsanawiyah (MTs) di Bawah Kementerian Agama Menurut Kecamatan di Kabupaten Bolaang Mongondow Utara, 2018/2019 dan 2019/2020*****Number of Schools, Teachers, and Pupils in Madrasah Tsanawiyah (MTs) Under The Ministry of Religious Affairs by Subdistrict in Bolaang Mongondow Utara Regency, 2018/2019 and 2019/2020***

Kecamatan Subdistrict	Sekolah/Schools		Guru/Teachers		Murid/Pupils	
	2018/2019	2019/2020	2018/2019	2019/2020	2018/2019	2019/2020
(1)	(2)	(3)	(4)	(5)	(6)	(7)
Sangkub	1	1	6	5	51	72
Bintauna	1	1	24	22	291	292
Bolang Itang Timur	2	2	24	24	249	219
Bolang Itang Barat	2	2	28	35	187	173
Kaidipang	2	2	38	31	231	208
Pinogaluman	2	2	22	24	85	80
Bolaang Mongondow Utara	10	10	142	141	1 094	1 144

Sumber/Source: Kementerian Agama, Data Semester Ganjil/Ministry of Religious Affairs, Odd Semester Data

Tabel
Table 4.1.7

Jumlah Sekolah, Guru, dan Murid Sekolah Menengah Atas (SMA) di Bawah Kementerian Pendidikan dan Kebudayaan Menurut Kecamatan di Kabupaten Bolaang Mongondow Utara, 2019/2020 dan 2020/2021
Number of Schools, Teachers, and Pupils in Upper Secondary Schools Under The Ministry of Education and Culture by Subdistrict in Bolaang Mongondow Utara Regency, 2019/2020 and 2020/2021

Kecamatan Subdistrict	Sekolah/Schools					
	Negeri/Public		Swasta/Private		Jumlah/Total	
	2019/2020	2020/2021	2019/2020	2020/2021	2019/2020	2020/2021
(1)	(2)	(3)	(4)	(5)	(6)	(7)
Sangkub	0	0	0	0	0	0
Bintauna	1	1	0	0	1	1
Bolang Itang Timur	1	1	0	0	1	1
Bolang Itang Barat	1	1	0	0	1	1
Kaidipang	0	0	0	0	0	0
Pinogaluman	1	1	0	0	1	1
Bolaang Mongondow Utara	4	4	0	0	4	4

Lanjutan Tabel/*Continued Table 4.1.7*

Kecamatan Subdistrict	Guru ¹ /Teachers ¹					
	Negeri/Public		Swasta/Private		Jumlah/Total	
	2019/2020	2020/2021	2019/2020	2020/2021	2019/2020	2020/2021
(1)	(8)	(9)	(10)	(11)	(12)	(13)
Sangkub	0	0	0	0	0	0
Bintauna	50	52	0	0	50	52
Bolang Itang Timur	16	19	0	0	16	19
Bolang Itang Barat	40	41	0	0	40	41
Kaidipang	0	0	0	0	0	30
Pinogaluman	29	30	0	0	29	0
Bolaang Mongondow Utara	135	142	0	0	135	142

Lanjutan Tabel/*Continued Table 4.1.7*

Kecamatan Subdistrict	Murid/Pupils					
	Negeri/Public		Swasta/Private		Jumlah/Total	
	2019/2020	2020/2021	2019/2020	2020/2021	2019/2020	2020/2021
(1)	(14)	(15)	(16)	(17)	(18)	(19)
Sangkub	0	0	0	0	0	0
Bintauna	692	762	0	0	692	762
Bolang Itang Timur	337	335	0	0	337	335
Bolang Itang Barat	664	688	0	0	664	688
Kaidipang	0	0	0	0	0	0
Pinogaluman	445	454	0	0	445	454
Bolaang Mongondow Utara	2 138	2 239	0	0	2 138	2239

Catatan/Note: ¹ Jumlah guru termasuk kepala sekolah dan guru/*The total of teachers including headmaster and teacher*
 Sumber/Source: Dinas Pendidikan Kabupaten Bolaang Mongondow Utara
Education Services of Bolaang Mongondow Utara

Tabel
Table 4.1.8

Jumlah Sekolah, Guru, dan Murid Sekolah Menengah Kejuruan (SMK) di Bawah Kementerian Pendidikan dan Kebudayaan Menurut Kecamatan di Kabupaten Bolaang Mongondow Utara, 2019/2020 dan 2020/2021
Number of Schools, Teachers, and Pupils in Vocational High Schools Under The Ministry of Education and Culture by Subdistrict in Bolaang Mongondow Utara Regency, 2019/2020 and 2020/2021

Kecamatan Subdistrict	Sekolah/Schools					
	Negeri/Public		Swasta/Private		Jumlah/Total	
	2019/2020	2020/2021	2019/2020	2020/2021	2019/2020	2020/2021
(1)	(2)	(3)	(4)	(5)	(6)	(7)
Sangkub	1	1	0	0	1	1
Bintauna	0	0	1	1	1	1
Bolang Itang Timur	0	0	1	1	1	1
Bolang Itang Barat	0	0	0	0	0	0
Kaidipang	1	1	1	1	2	2
Pinogaluman	0	0	1	1	1	1
Bolaang Mongondow Utara	2	2	4	4	6	6

Lanjutan Tabel/*Continued Table 4.1.8*

Kecamatan Subdistrict	Guru ¹ /Teachers ¹					
	Negeri/Public		Swasta/Private		Jumlah/Total	
	2019/2020	2020/2021	2019/2020	2020/2021	2019/2020	2020/2021
(1)	(8)	(9)	(10)	(11)	(12)	(13)
Sangkub	19	24	0	0	19	24
Bintauna	0	0	20	23	20	23
Bolang Itang Timur	0	0	10	11	10	11
Bolang Itang Barat	0	0	0	0	0	0
Kaidipang	30	30	8	9	38	39
Pinogaluman	0	0	11	11	11	11
Bolaang Mongondow Utara	49	54	49	54	98	108

Lanjutan Tabel/*Continued Table* 4.1.8

Kecamatan Subdistrict	Murid/Pupils					
	Negeri/Public		Swasta/Private		Jumlah/Total	
	2019/2020	2020/2021	2019/2020	2020/2021	2019/2020	2020/2021
(1)	(14)	(15)	(16)	(17)	(18)	(19)
Sangkub	222	213	0	0	222	213
Bintauna	0	0	210	198	210	198
Bolang Itang Timur	0	0	42	42	42	42
Bolang Itang Barat	0	0	0	0	0	0
Kaidipang	548	648	42	51	590	699
Pinogaluman	0	0	31	39	31	39
Bolaang Mongondow Utara	770	861	325	330	1 095	1 191

Catatan/Note: 1 Guru yang mengajar di 2 sekolah atau lebih dihitung di masing-masing sekolah. Jumlah guru termasuk kepala sekolah dan guru/*The teacher who taught in two schools or more counted in every school. The total of teachers including headmaster and teacher*

Sumber/Source: Dinas Pendidikan Kabupaten Bolaang Mongondow Utara
Education Services of Bolaang Mongondow Utara

Tabel
Table 4.1.9

Jumlah Sekolah, Guru, dan Murid Madrasah Aliyah (MA) di Bawah Kementerian Agama Menurut Kecamatan di Kabupaten Bolaang Mongondow Utara, 2018/2019 dan 2019/2020

Number of Schools, Teachers, and Pupils in Madrasah Aliyah (MA) Under the Ministry of Religious Affairs by Subdistrict in Bolaang Mongondow Utara Regency, 2018/2019 and 2019/2020

Kecamatan Subdistrict	Sekolah/Schools					
	Negeri/Public		Swasta/Private		Jumlah/Total	
	2018/2019	2019/2020	2018/2019	2019/2020	2018/2019	2019/2020
(1)	(2)	(3)	(4)	(5)	(6)	(7)
Sangkub	0	0	0	0	0	0
Bintauna	0	0	1	1	1	1
Bolang Itang Timur	0	0	0	0	0	0
Bolang Itang Barat	0	0	1	1	1	1
Kaidipang	0	0	1	1	1	1
Pinogaluman	0	0	1	1	1	1
Bolaang Mongondow Utara	0	0	4	4	4	4

Lanjutan Tabel/*Continued Table* 4.1.9

Kecamatan Subdistrict	Guru/Teachers					
	Negeri/Public		Swasta/Private		Jumlah/Total	
	2018/2019	2019/2020	2018/2019	2019/2020	2018/2019	2019/2020
(1)	(8)	(9)	(10)	(11)	(12)	(13)
Sangkub	0	0	0	0	0	0
Bintauna	0	0	25	21	25	21
Bolang Itang Timur	0	0	0	0	0	0
Bolang Itang Barat	0	0	23	20	23	20
Kaidipang	0	0	16	10	16	10
Pinogaluman	0	0	15	15	15	15
Bolaang Mongondow Utara	0	0	75	66	75	66

Lanjutan Tabel/Continued Table 4.1.9

Kecamatan Subdistrict	Murid/Pupils					
	Negeri/Public		Swasta/Private		Jumlah/Total	
	2018/2019	2019/2020	2018/2019	2019/2020	2018/2019	2019/2020
(1)	(14)	(15)	(16)	(17)	(18)	(19)
Sangkub	0	0	0	0	0	0
Bintauna	0	0	206	226	206	226
Bolang Itang Timur	0	0	0	0	0	0
Bolang Itang Barat	0	0	126	110	126	110
Kaidipang	0	0	85	78	85	78
Pinogaluman	0	0	60	57	60	57
Bolaang Mongondow Utara	0	0	477	471	477	471

Sumber/Source: Kementerian Agama, Data Semester Ganjil/Ministry of Religious Affairs, Odd Semester Data

Tabel
Table 4.1.10

Jumlah Desa¹/Kelurahan yang Memiliki Fasilitas Sekolah Menurut Kecamatan dan Tingkat Pendidikan di Kabupaten Bolaang Mongondow Utara, 2018–2020
Number of Villages¹/Kelurahan Having Educational Facilities by Subdistrict and Educational Level in Bolaang Mongondow Utara Regency, 2018–2020

Kecamatan Subdistrict	SD Primary School		
	2018	2019	2020
(1)	(2)	(3)	(4)
Sangkub	11	11	12
Bintauna	17	18	19
Bolang Itang Timur	18	19	24
Bolang Itang Barat	19	19	21
Kaidipang	16	18	18
Pinogaluman	17	17	18
Bolaang Mongondow Utara	98	102	112

Lanjutan Tabel/*Continued Table* 4.1.10

Kecamatan Subdistrict	SMP Junior High School		
	2018	2019	2020
(1)	(5)	(6)	(7)
Sangkub	4	4	4
Bintauna	4	4	4
Bolang Itang Timur	5	7	6
Bolang Itang Barat	3	5	6
Kaidipang	5	5	5
Pinogaluman	5	6	8
Bolaang Mongondow Utara	26	31	33

Lanjutan Tabel/*Continued Table* 4.1.10

Kecamatan Subdistrict	SMA Senior High School		
	2018	2019	2020
(1)	(8)	(9)	(10)
Sangkub	1	1	0
Bintauna	2	2	2
Bolang Itang Timur	2	2	2
Bolang Itang Barat	1	1	2
Kaidipang	1	1	1
Pinogaluman	1	1	2
Bolaang Mongondow Utara	8	8	9

Lanjutan Tabel/Continued Table 4.1.10

Kecamatan Subdistrict	SMK Vocational School		
	2018	2019	2020
(1)	(11)	(12)	(13)
Sangkub	1	1	1
Bintauna	1	0	1
Bolang Itang Timur	2	0	1
Bolang Itang Barat	0	0	0
Kaidipang	1	1	2
Pinogaluman	0	0	1
Bolaang Mongondow Utara	5	2	6

Lanjutan Tabel/*Continued Table* 4.1.10

Kecamatan <i>Subdistrict</i>	Perguruan Tinggi <i>University</i>		
	2018	2019	2020
(1)	(14)	(15)	(16)
Sangkub	0	0	0
Bintauna	0	0	0
Bolang Itang Timur	0	0	0
Bolang Itang Barat	0	0	0
Kaidipang	0	0	0
Pinogaluman	0	0	0
Bolaang Mongondow Utara	0	0	0

Catatan/*Note*: ¹ Desa pada tabel ini termasuk Unit Permukiman Transmigrasi (UPT) yang masih dibina oleh kementerian terkait dan nagari di Provinsi Sumatera Barat/*Villages in this table include Transmigration Settlement Unit which is still fostered by the relevant ministries and the nagari in the Province of Sumatera Barat*

Sumber/*Source*: BPS, Pendataan Potensi Desa (Podes)/ *BPS-Statistics Indonesia, Village Potential Data Collection*

Tabel
Table 4.1.11

Angka Partisipasi Murni (APM) dan Angka Partisipasi Kasar (APK) Menurut Jenjang Pendidikan di Kabupaten Bolaang Mongondow Utara, 2019 dan 2020
Net Participation Rates and Gross Participation Rates by Educational Level in Bolaang Mongondow Utara Regency, 2019 and 2020

Jenjang Pendidikan Educational Level	Angka Partisipasi Murni (APM) Net Participation Rates		Angka Partisipasi Kasar (APK) Gross Participation Rates	
	2019	2020	2019	2020
(1)	(2)	(3)	(4)	(5)
SD/MI/Sederajat Primary School	98,87	99,00	123,47	121,51
SMP/MTs/ Sederajat Lower Secondary School	77,15	79,28	77,74	79,87
SMA/SMK/MA/Sederajat Upper Secondary School	74,83	74,59	101,50	98,10

Sumber/Source: BPS, Survei Sosial Ekonomi Nasional (Susenas)/BPS-Statistics Indonesia, National Socioeconomic Survey

Tabel
Table 4.1.12**Persentase Penduduk Berumur 15 Tahun ke Atas yang Melek Huruf Menurut Kelompok Umur di Kabupaten Bolaang Mongondow Utara, 2019 dan 2020**
Percentage of Literate People Aged 15 Years and Over by Age Group in Bolaang Mongondow Utara Regency, 2019 and 2020

Kelompok Umur <i>Age Group</i>	2019	2020
(1)	(2)	(3)
15–19	100,00	100,00
20–24	100,00	100,00
25–29	100,00	100,00
30–34	100,00	97,21
35–39	100,00	99,09
40–44	100,00	99,30
45–49	100,00	100,00
50+	99,16	98,14
Jumlah/Total	99,77	99,03
15–24	100,00	100,00
15–44	100,00	99,30
15+	99,77	99,03
45+	99,38	98,57

Sumber/Source: BPS, Survei Sosial Ekonomi Nasional (Susenas)/BPS-Statistics Indonesia, National Socioeconomic Survey

4.2 KESEHATAN HEALTH

Tabel 4.2.1 **Jumlah Desa¹/Kelurahan Yang Memiliki Sarana Kesehatan Menurut Kecamatan di Kabupaten Bolaang Mongondow Utara, 2018–2020**
Number of Villages¹/Kelurahan Having Health Facilities by Subdistrict in Bolaang Mongondow Utara Regency, 2018–2020

Kecamatan Subdistrict	Rumah Sakit Hospital		
	2018	2019	2020
(1)	(2)	(3)	(4)
Sangkub	0	0	0
Bintauna	0	0	0
Bolang Itang Timur	0	0	0
Bolang Itang Barat	1	1	1
Kaidipang	0	0	0
Pinogaluman	0	0	0
Bolaang Mongondow Utara	1	1	1

Lanjutan Tabel/*Continued Table* 4.2.1

Kecamatan Subdistrict	Rumah Sakit Bersalin Maternity Hospital		
	2018	2019	2020
(1)	(5)	(6)	(7)
Sangkub	0	0	0
Bintauna	0	0	0
Bolang Itang Timur	0	0	0
Bolang Itang Barat	0	0	0
Kaidipang	0	0	0
Pinogaluman	0	0	0
Bolaang Mongondow Utara	0	0	0

Lanjutan Tabel/Continued Table 4.2.1

Kecamatan Subdistrict	Poliklinik Polyclinic		
	2018	2019	2020
(1)	(8)	(9)	(10)
Sangkub	0	0	0
Bintauna	1	1	0
Bolang Itang Timur	0	0	0
Bolang Itang Barat	0	0	0
Kaidipang	1	1	1
Pinogaluman	0	0	0
Bolaang Mongondow Utara	2	2	1

Lanjutan Tabel/*Continued Table* 4.2.1

Kecamatan <i>Subdistrict</i>	Puskesmas <i>Public Health Center</i>		
	2018	2019	2020
(1)	(11)	(12)	(13)
Sangkub	2	2	2
Bintauna	2	2	2
Bolang Itang Timur	2	2	3
Bolang Itang Barat	3	2	2
Kaidipang	1	1	1
Pinogaluman	2	2	2
Bolaang Mongondow Utara	12	11	12

Lanjutan Tabel/*Continued Table 4.2.1*

Kecamatan <i>Subdistrict</i>	Puskesmas Pembantu <i>Subsidiary of Public Health Center</i>		
	2018	2019	2020
(1)	(14)	(15)	(16)
Sangkub	3	3	3
Bintauna	2	1	1
Bolang Itang Timur	3	3	5
Bolang Itang Barat	7	7	8
Kaidipang	0	4	5
Pinogaluman	2	2	2
Bolaang Mongondow Utara	17	20	24

Lanjutan Tabel/*Continued Table 4.2.1*

Kecamatan Subdistrict	Apotek Pharmacy		
	2018	2019	2020
(1)	(17)	(18)	(19)
Sangkub	0	0	0
Bintauna	1	1	2
Bolang Itang Timur	0	0	0
Bolang Itang Barat	2	2	3
Kaidipang	2	3	3
Pinogaluman	0	1	1
Bolaang Mongondow Utara	5	7	9

Catatan/Note: ¹ Desa pada tabel ini termasuk Unit Permukiman Transmigrasi (UPT) yang masih dibina oleh kementerian terkait dan nagari di Provinsi Sumatera Barat/*Villages in this table include Transmigration Settlement Unit which is still fostered by the relevant ministries and the nagari in the Province of Sumatera Barat*

Sumber/Source: BPS, Pendataan Potensi Desa (Podes)/*BPS-Statistics Indonesia, Village Potential Data Collecting*

Tabel 4.2.2 Jumlah Tenaga Kesehatan Menurut Kecamatan di Kabupaten Bolaang Mongondow Utara, 2020
Table *Number of Health Human Resources by Subdistrict in Bolaang Mongondow Utara Regency, 2020*

Kecamatan Subdistrict	Dokter ¹ Doctor ¹	Dokter Gigi ² Dentist ²	Perawat Nurse	Bidan Midwife	Tenaga kefarmasian Pharmacist
(1)	(2)	(3)	(4)	(5)	(6)
Sangkub	4	1	33	16	3
Bintauna	7	1	30	22	4
Bolang Itang Timur	4	0	39	25	7
Bolang Itang Barat	13	1	26	32	5
Kaidipang	7	1	27	14	2
Pinogaluman	2	1	41	28	6
Bolaang Mongondow Utara	37	5	196	137	27

Lanjutan Tabel/*Continued Table 4.2.2*

Kecamatan <i>Subdistrict</i>	Tenaga Kesehatan Masyarakat <i>Public Health worker</i>	Tenaga Kesehatan Lingkungan <i>Enviromental Health Worker</i>	Tenaga Gizi <i>Nutritionist</i>	Ahli Teknologi Laboratorium Medik <i>Medical Laboratory Technician</i>
(1)	(7)	(8)	(9)	(10)
Sangkub	...	0	5	0
Bintauna	...	0	2	0
Bolang Itang Timur	...	0	10	0
Bolang Itang Barat	...	0	4	0
Kaidipang	...	0	2	0
Pinogaluman	...	0	4	0
Bolaang Mongondow Utara	...	0	27	0

Catatan/*Note*: ¹ Dokter dalam tabel ini termasuk dokter spesialis (selain spesialis gigi) dan dokter umum/*Doctor in this table include medical specialist (exclude dentist specialist) and general practitioner*

² Dokter gigi dalam tabel ini termasuk dokter spesialis gigi dan dokter gigi/*Doctor in this table include dentist dan dentist specialist*

Sumber/*Source*: Dinas Kesehatan Kabupaten Bolaang Mongondow Utara/ *Health Service of Bolaang Mongondow Utara Regency*

Tabel
Table 4.2.3

Jumlah Rumah Sakit Umum, Rumah Sakit Khusus, Puskesmas, Klinik Pratama, dan Posyandu Menurut Kecamatan di Kabupaten Bolaang Mongondow Utara, 2019 dan 2020
Number of General Hospital, Specialized Hospital, Public Health Center, Primary Clinic, and Integrated Health Post by Subdistrict in Bolaang Mongondow Utara Regency, 2019 and 2020

Kecamatan Subdistrict	Rumah Sakit Umum General Hospital		Rumah Sakit Khusus Specialized Hospital	
	2019	2020	2019	2020
(1)	(2)	(3)	(4)	(5)
Sangkub	0	0	0	0
Bintauna	0	0	0	0
Bolang Itang Timur	0	0	0	0
Bolang Itang Barat	1	1	0	0
Kaidipang	0	0	0	0
Pinogaluman	0	0	0	0
Bolaang Mongondow Utara	1	1	0	0

Lanjutan Tabel/*Continued Table* 4.2.3

Kecamatan Subdistrict	Puskesmas ¹ Rawat Inap <i>Public Health Center¹ with Inpatient Care</i>		Puskesmas ¹ Non Rawat Inap <i>Public Health Center¹ without Inpatient Care</i>	
	2019	2020	2019	2020
(1)	(6)	(7)	(8)	(9)
Sangkub	1	1	1	1
Bintauna	1	1	1	1
Bolang Itang Timur	1	1	2	2
Bolang Itang Barat	1	1	1	1
Kaidipang	1	1	0	0
Pinogaluman	1	1	1	1
Bolaang Mongondow Utara	6	6	6	6

Lanjutan Tabel/Continued Table 4.2.3

Kecamatan Subdistrict	Klinik Pratama Primary Clinic		Posyandu Intregrated Health Post	
	2019	2020	2019	2020
(1)	(10)	(11)	(12)	(13)
Sangkub	1	1	...	16
Bintauna	1	1	...	16
Bolang Itang Timur	0	0	...	20
Bolang Itang Barat	0	0	...	20
Kaidipang	1	1	...	18
Pinogaluman	0	0	...	22
Bolaang Mongondow Utara	3	3	...	112

Catatan/Note: ¹ Puskesmas yang teregistrasi/Registered Public Health Center

Sumber/Source: Dinas Kesehatan Kabupaten Bolaang Mongondow Utara/ Health Service of Bolaang Mongondow Utara Regency

4.3 AGAMA DAN SOSIAL LAINNYA RELIGION AND OTHER SOCIAL AFFAIRS

Tabel 4.3.1 Jumlah Penduduk Menurut Kecamatan dan Agama yang Dianut di Kabupaten Bolaang Mongondow Utara, 2020
Population by Subdistrict and Religion in Bolaang Mongondow Utara Regency, 2020

Kecamatan Subdistrict	Islam	Protestan Protestant	Katolik Catholic	Hindu	Budha Buddha	Lainnya Others
(1)	(2)	(3)	(4)	(5)	(6)	(7)
Sangkub	7 907	2 152	55	7	0	0
Bintauna	13 189	1 361	0	3	0	0
Bolang Itang Timur	12 164	2 556	5	0	0	0
Bolang Itang Barat	15 789	0	0	0	0	0
Kaidipang	12 388	1 551	0	0	0	0
Pinogaluman	9 613	1 164	0	0	0	0
Bolaang Mongondow Utara	71 050	8 784	60	10	0	0

Sumber/Source: Kementerian Agama, Data Semester Ganjil/Ministry of Religious Affairs, Odd Semester Data

Tabel 4.3.2 Jumlah Tempat Peribadatan Menurut Kecamatan di Kabupaten Bolaang Mongondow Utara, 2020
Table Number of Places of Worship by Subdistrict in Bolaang Mongondow Utara Regency, 2020

Kecamatan Subdistrict	Masjid Mosque	Mushola Pray Room	Gereja Protestan Protestant Church	Gereja Katholik Catholic Church	Pura Temple	Vihara
(1)	(2)	(3)	(4)	(5)	(6)	(7)
Sangkub	13	0	18	1	0	0
Bintauna	18	3	12	0	0	0
Bolang Itang Timur	22	1	20	0	0	0
Bolang Itang Barat	27	0	0	0	0	0
Kaidipang	17	4	16	0	0	0
Pinogaluman	20	0	11	0	0	0
Bolaang Mongondow Utara	117	8	77	1	0	0

Sumber/Source: Kementerian Agama, Data Semester Ganjil/Ministry of Religious Affairs, Odd Semester Data

Tabel
Table 4.3.3

Jumlah Desa¹/Kelurahan yang Mengalami Bencana Alam² Menurut Kecamatan di Kabupaten Bolaang Mongondow Utara, 2018–2020
Number of Villages¹/Kelurahan that Had Natural Disaster² by Subdistrict in Bolaang Mongondow Utara Regency, 2018–2020

Kecamatan Subdistrict	Banjir/Flood		
	2018	2019	2020 ³
(1)	(2)	(3)	(4)
Sangkub	10	9	15
Bintauna	3	9	20
Bolang Itang Timur	11	18	15
Bolang Itang Barat	19	15	14
Kaidipang	5	2	1
Pinogaluman	1	6	3
Bolaang Mongondow Utara	49	59	58

Lanjutan Tabel/*Continued Table* 4.3.3

Kecamatan <i>Subdistrict</i>	Gempa Bumi/ <i>Earthquake</i>		
	2018	2019	2020 ³
(1)	(5)	(6)	(7)
Sangkub	0	0	0
Bintauna	0	1	0
Bolang Itang Timur	63	1	1
Bolang Itang Barat	0	27	1
Kaidipang	28	27	11
Pinogaluman	35	40	18
Bolaang Mongondow Utara	126	96	31

Lanjutan Tabel/*Continued Table* 4.3.3

Kecamatan Subdistrict	Tanah Longsor/ <i>Landslide</i>		
	2018	2019	2020 ³
(1)	(8)	(9)	(10)
Sangkub	7	6	8
Bintauna	0	1	1
Bolang Itang Timur	2	1	6
Bolang Itang Barat	2	3	6
Kaidipang	3	6	1
Pinogaluman	0	0	0
Bolaang Mongondow Utara	14	17	22

Catatan/*Note*: ¹ Desa pada tabel ini termasuk Unit Permukiman Transmigrasi (UPT) yang masih dibina oleh kementerian terkait dan nagari di Provinsi Sumatera Barat/*Villages in this table are included in Transmigration Settlement Unit which is still fostered by the relevant ministries and the nagari in the Province of Sumatera Barat*

² Kejadian dalam setahun sebelum tahun pencacahan/*Occured during the last one year before the enumeration years*

³ Kejadian dari januari sampai mei/*Occured from january to may*

Sumber/*Source*: BPS, Pendataan Potensi Desa (Podes)/*BPS-Statistics Indonesia, Village Potential Data Collecting*

4.4 KEMISKINAN POVERTY

Tabel 4.4.1 **Garis Kemiskinan, Jumlah, dan Persentase Penduduk Miskin di Kabupaten Bolaang Mongondow Utara, 2013–2020**
Poverty Line, Number, and Percentage of Poor People in Bolaang Mongondow Utara Regency, 2013–2020

Tahun Year	Garis Kemiskinan (rupiah/kapita/bulan) Poverty Line (rupiah/capita/month)	Jumlah Penduduk Miskin (ribu) Number of Poor People (thousand)	Persentase Penduduk Miskin Percentage of Poor People
(1)	(2)	(3)	(4)
2013	194 554	7.16	9.61
2014	195 957	7.00	9.27
2015	207 328	7.38	9.72
2016	223 588	7.22	9.38
2017	230 974	6.95	8.89
2018	238 645	6.84	8.64
2019	254 835	6.77	8.45
2020	264 227	6.82	8.41

Sumber/Source: BPS, Survei Sosial Ekonomi Nasional Maret/BPS-Statistics Indonesia, March National Socioeconomic Survey

Tabel
Table 4.4.2

Indeks Kedalaman Kemiskinan dan Indeks Keparahan Kemiskinan di Kabupaten Bolaang Mongondow Utara, 2013–2020
Poverty Gap Index and Poverty Severity Index in Bolaang Mongondow Utara Regency, 2013–2020

Tahun Year	Indeks Kedalaman Kemiskinan Poverty Gap Index	Indeks Keparahan Kemiskinan Poverty Severity Index
(1)	(2)	(3)
2013	1.47	0.42
2014	1.63	0.44
2015	1.14	0.23
2016	2.18	0.72
2017	1.11	0.20
2018	1.15	0.24
2019	1.32	0.34
2020	0.83	0.14

Sumber/Source: BPS, Survei Sosial Ekonomi Nasional Maret/BPS-Statistics Indonesia, March National Socioeconomic Survey



BAB V

**PERTANIAN, KEHUTANAN,
PETERNAKAN, DAN PERIKANAN**
*AGRICULTURE, FORESTY, LIVESTOCK,
AND FISHERY*

PENJELASAN TEKNIS

1. Tanaman sayuran dan buah-buahan semusim. Tanaman sayuran semusim adalah tanaman sumber vitamin, garam mineral dan lain-lain yang dikonsumsi dari bagian tanaman yang berupa daun, bunga, buah, dan umbinya, yang berumur kurang dari satu tahun. Tanaman buah-buahan semusim adalah tanaman sumber vitamin, garam mineral, dan lain-lain yang dikonsumsi dari bagian tanaman yang berupa buah, berumur kurang dari satu tahun, tidak berbentuk pohon/rumpun tetapi menjalar dan berbatang lunak.
2. Tanaman buah-buahan dan sayuran tahunan. Tanaman buah-buahan tahunan adalah tanaman sumber vitamin, garam mineral, dan lain-lain yang dikonsumsi dari bagian tanaman yang berupa buah dan merupakan tanaman tahunan. Tanaman sayuran tahunan adalah tanaman sumber vitamin, garam mineral, dan lain-lain yang dikonsumsi dari bagian tanaman yang berupa daun dan atau buah yang berumur lebih dari satu tahun.
3. Tanaman biofarmaka adalah tanaman yang bermanfaat untuk obat-obatan, kosmetik, dan kesehatan yang dikonsumsi atau digunakan dari bagian-bagian

TECHNICAL NOTES

1. *Seasonal vegetable and fruit plants. Seasonal vegetable plants are plants which are the sources of vitamin, mineral salt, etc, consumed from the part of the plant in the form of leaf, flower, fruit, and root with the age of less than one year. Seasonal fruit plants are plants which are the sources of vitamin, mineral salt, etc, consumed from the part of the plant in the form of fruits. These plants are creeps with the age of less than one year.*
2. *Annual fruit and vegetable plants. Annual fruit plants are plants which are the sources of vitamin, contained mineral salt, etc, consumed from the part of plant in the form of fruit and more than one year of age. Annual vegetable plants are plants which are the sources of vitamin, contained mineral salt, etc, consumed from the part of the plant in the form of vegetable and more than one year of age.*
3. *Medicinal plants are plants which are useful for medicine. It is consumed from part of the plant such as leaf, flower, fruit, tuber, and root.*

tanaman seperti daun, batang, buah, umbi (rimpang) ataupun akar.

4. Tanaman hias adalah tanaman yang mempunyai nilai keindahan baik bentuk, warna daun, tajuk maupun bunganya, sering digunakan untuk penghias pekarangan dan lain sebagainya.
 5. Luas panen tanaman hortikultura adalah luas tanaman sayuran, buah-buahan, biofarmaka, dan tanaman hias yang diambil hasilnya/dipanen pada periode pelaporan.
 6. Luas panen untuk tanaman sayuran adalah luas tanaman yang dipanen sekaligus/habis/dibongkar dan luas tanaman yang dipanen berkali-kali (lebih dari satu kali)/belum habis.
4. *Ornamental plants are plants which have a beauty value, either in shape, colour of leaf or crown of flower, and they are often used as a yard decorator.*
 5. *Harvested area of horticulture is area which vegetable, fruit, medicinal and ornamental plant of crop harvested during the period of report.*
 6. *Harvested area of vegetables is area of entirely plant harvested/demolished and plant harvested several times/undemolished.*

ULASAN

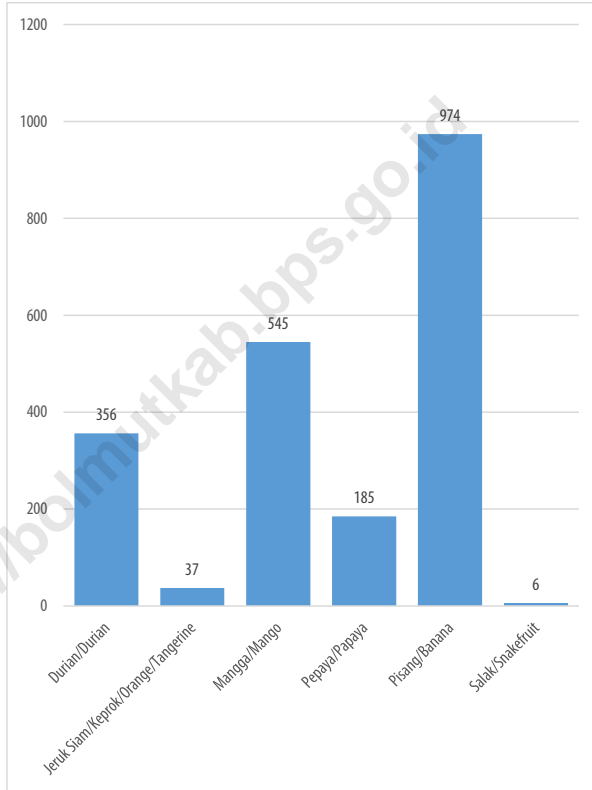
Kelapa merupakan salah satu tanaman perkebunan unggulan di kabupaten bolaang mongondow utara. Produksi kelapa tahun 2020 mencapai 13.081,32 ton dan luas lahanya mencapai 15.580,03 Hektar.

DESCRIPTION

Coconut is one of the leading plantation crops in Bolaang Mongondow Utara district. Coconut production in 2020 will reach 13,081.32 tons and the land area will reach 15,580.03 hectares.

<https://bolmutkab.bps.go.id>

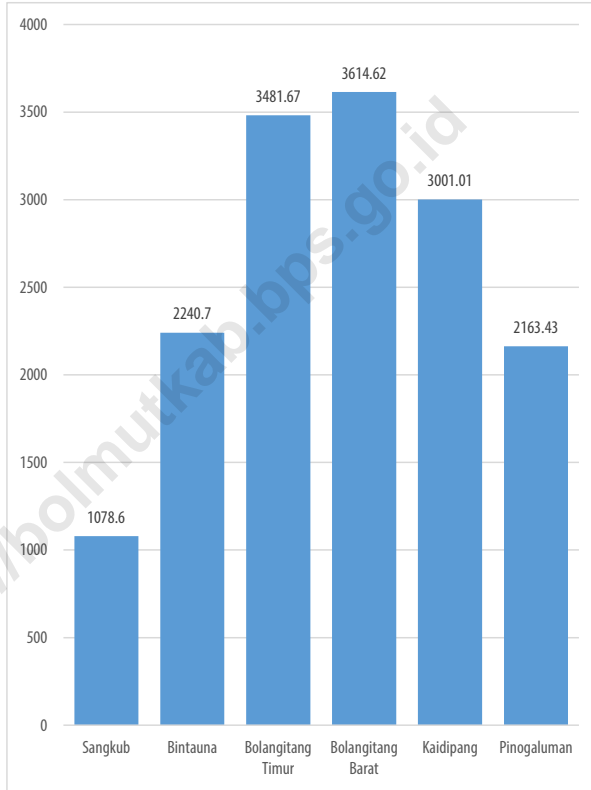
Gambar 5.1 **Produksi Tanaman Buah (Ton), 2020**
Figures **5.1 Production of Annual Fruits (Ton), 2020**



Sumber/Source : BPS, Statistik Pertanian Hortikultura SPH-TH/BPS-Statistics Indonesia, Agricultural Statistik for Horticulture SPH-TH

Gambar 5.2
Figures

Luas Lahan Tanaman Kelapa, 2020
planted Area of Coconut, 2020



Sumber/Source : Dinas Pertanian Kabupaten Bolaang Mongondow Utara/ Agricultural Service of Bolaang Mongondow Utara Regency

**5.1 HORTIKULTURA
HORTICULTURE**

Tabel 5.1.1 Luas Panen Tanaman Sayuran Menurut Kecamatan dan Jenis Tanaman di Kabupaten Bolaang Mongondow Utara (ha), 2019 dan 2020
Harvested Area of Vegetables by Subdistrict and Kind of Plant in Bolaang Mongondow Utara Regency (ha), 2019 and 2020

Kecamatan Subdistrict	Bawang Merah Shallot		Cabai Besar Chili/Big Chili	
	2019	2020*	2019	2020*
(1)	(2)	(3)	(4)	(5)
Sangkub	-	0	5	0
Bintauna	-	0	0	0
Bolangitang Timur	-	0	0	0
Bolangitang Barat	-	1	0	0
Kaidipang	-	0	0	0
Pinogaluman	-	0	0	0
Bolaang Mongondow Utara	-	1	5	0

Lanjutan Tabel/*Continued Table* 5.1.1

Kecamatan Subdistrict	Cabai Rawit Chili/Cayenne Pepper		Kentang Potato	
	2019	2020*	2019	2020*
(1)	(6)	(7)	(8)	(9)
Sangkub	5	8	-	-
Bintauna	20	26	-	-
Bolangitang Timur	35	56	-	-
Bolangitang Barat	5	14	-	-
Kaidipang	4	16	-	-
Pinogaluman	7	11	-	-
Nama Kabupaten/Kota	76	131	-	-

Lanjutan Tabel/*Continued Table 5.1.1*

Kecamatan Subdistrict	Kubis Cabbage		Tomat Tomato	
	2019	2020*	2019	2020*
(1)	(10)	(11)	(12)	(13)
Sangkub	-	-	2	4
Bintauna	-	-	10	6
Bolangtang Timur	-	-	0	0
Bolangtang Barat	-	-	6	9
Kaidipang	-	-	1	5
Pinogaluman	-	-	5	6
Bolaang Mongondow Utara	-	-	24	30

Lanjutan Tabel/*Continued Table* 5.1.1

Kecamatan Subdistrict	Bawang Putih Garlic		Bayam Spinach		Terung Eggplant	
	2019	2020 ^x	2019	2020 ^x	2019	2020 ^x
(1)	(14)	(15)	(16)	(17)	(18)	(19)
Sangkub	-	-	0	0	0	0
Bintauna	-	-	1	0	4	6
Bolangitang Timur	-	-	0	0	0	0
Bolangitang Barat	-	-	0	0	1	1
Kaidipang	-	-	0	0	1	4
Pinogaluman	-	-	0	0	6	9
Bolaang Mongondow Utara	-	-	1	0	12	20

Sumber/*Source*: BPS, Statistik Pertanian Hortikultura SPH-SBS/*BPS-Statistics Indonesia, Agricultural Statistic for Horticulture SPH-SBS*

Tabel 5.1.2 **Produksi Tanaman Sayuran Menurut Kecamatan dan Jenis Tanaman di Kabupaten Bolaang Mongondow Utara (kuintal), 2019 dan 2020**
Production of Vegetables by Subdistrict and Kind of Plant in Bolaang Mongondow Utara Regency (quintal), 2019 and 2020

Kecamatan Subdistrict	Bawang Merah Shallot		Cabai Besar Chili/Big Chili	
	2019	2020*	2019	2020*
(1)	(2)	(3)	(4)	(5)
Sangkub	-	0	38	0
Bintauna	-	0	0	0
Bolangitang Timur	-	0	0	0
Bolangitang Barat	-	2	0	0
Kaidipang	-	0	0	0
Pinogaluman	-	0	0	0
Bolaang Mongondow Utara	-	2	38	0

Lanjutan Tabel/*Continued Table* 5.1.2

Kecamatan Subdistrict	Cabai Rawit Chili/Cayenne Pepper		Kentang Potato	
	2019	2020*	2019	2020*
(1)	(6)	(7)	(8)	(9)
Sangkub	49	71	-	-
Bintauna	197	248	-	-
Bolangitang Timur	827	505	-	-
Bolangitang Barat	40	132	-	-
Kaidipang	9	74	-	-
Pinogaluman	109	193	-	-
Bolaang Mongondow Utara	1 231	1 223	-	-

Lanjutan Tabel/Continued Table 5.1.2

Kecamatan Subdistrict	Kubis Cabbage		Tomat Tomato	
	2019	2020*	2019	2020*
(1)	(10)	(11)	(12)	(13)
Sangkub	-	-	9	30
Bintauna	-	-	97	68
Bolangtang Timur	-	-	-	-
Bolangtang Barat	-	-	13	23
Kaidipang	-	-	2	25
Pinogaluman	-	-	631	104
Bolaang Mongondow Utara	-	-	752	250

Lanjutan Tabel/Continued Table 5.1.2

Kecamatan Subdistrict	Bawang Putih Garlic		Bayam Spinach		Terung Eggplant	
	2019	2020 ^x	2019	2020 ^x	2019	2020 ^x
(1)	(14)	(15)	(16)	(17)	(18)	(19)
Sangkub	-	-	0	0	0	0
Bintauna	-	-	14	0	37	56
Bolangitang Timur	-	-	0	0	0	0
Bolangitang Barat	-	-	0	0	3	5
Kaidipang	-	-	0	0	2	17
Pinogaluman	-	-	0	0	587	200
Bolaang Mongondow Utara	-	-	14	0	629	276

Sumber/Source: BPS, Statistik Pertanian Hortikultura SPH-SBS/BPS-Statistics Indonesia, Agricultural Statistic for Horticulture SPH-SBS

Tabel
Table 5.1.3

**Luas Panen Tanaman Sayuran dan Buah-buahan
Semusim Menurut Jenis Tanaman di Kabupaten Bolaang
Mongondow Utara (ha), 2017–2020**
*Harvested Area of Seasonal Vegetables and Fruits by Kind of
Plant in Bolaang Mongondow Utara Regency (ha), 2017–
2020*

Jenis Tanaman <i>Kind of Plants</i>	2017	2018	2019	2020 ^x
(1)	(2)	(3)	(4)	(5)
Sayuran/Vegetables:				
Bawang Merah/ <i>Shallots</i>	-	-	-	1
Bawang Putih/ <i>Garlic</i>	-	-	-	-
Cabai Besar/ <i>Chili/Big Chili</i>	33	4	5	0
Cabai Rawit/ <i>Chili/Cayenne Pepper</i>	106	98	76	131
Kentang/ <i>Potato</i>	-	-	-	-
Kubis/ <i>Cabbage</i>	-	-	-	-
Bayam/ <i>Spinach</i>	7	3	1	0
Terung/ <i>Eggplant</i>	33	35	12	20
Buah-buahan/Fruits:				
Semangka/ <i>Watermelon</i>	8	16	11	11

Sumber/Source: BPS, Statistik Pertanian Hortikultura SPH-SBS/BPS-Statistics Indonesia, Agricultural Statistic for Horticulture SPH-SBS

Tabel
Table 5.1.4

Produksi Tanaman Sayuran dan Buah-buahan Semusim Menurut Jenis Tanaman di Kabupaten Bolaang Mongondow Utara (kuintal), 2017–2020
Production of Seasonal Vegetables and Fruits by Kind of Plant in Bolaang Mongondow Utara Regency (quintal), 2017–2020

Jenis Tanaman Kind of Plants	2017	2018	2019	2020 ^x
(1)	(2)	(3)	(4)	(5)
Sayuran/Vegetables:				
Bawang Merah/ <i>Shallots</i>	-	-	-	2
Bawang Putih/ <i>Garlic</i>	-	-	-	-
Cabai Besar/ <i>Chili/Big Chili</i>	66	10	38	0
Cabai Rawit/ <i>Chili/Cayenne Pepper</i>	506	702	1 231	1 223
Kentang/ <i>Potato</i>	-	-	-	-
Kubis/ <i>Cabbage</i>	-	-	-	-
Bayam/ <i>Spinach</i>	26	6	14	0
Terung/ <i>Eggplant</i>	80	267	629	276
Buah–buahan/Fruits:				
Semangka/ <i>Watermelon</i>	14	94	81	135

Sumber/Source: BPS, Statistik Pertanian Hortikultura SPH-SBS/BPS-Statistics Indonesia, Agricultural Statistic for Horticulture SPH-SBS

Tabel
Table 5.1.5

Luas Panen Tanaman Biofarmaka Menurut Kecamatan dan Jenis Tanaman di Kabupaten Bolaang Mongondow Utara (m²), 2019 dan 2020
Harvested Area of Medicinal Plants by Subdistrict and Kind of Plant in Bolaang Mongondow Utara Regency (m²), 2019 and 2020

Kecamatan Subdistrict	Jahe Ginger		Laos/Lengkuas Galanga		Kencur East Indian Galangal	
	2019	2020 ^x	2019	2020 ^x	2019	2020 ^x
(1)	(2)	(3)	(4)	(5)	(6)	(7)
Sangkub	1	1	1	1	0	0
Bintauna	21	20	16	6	6	0
Bolangitang Timur	80	120	140	140	0	0
Bolangitang Barat	300	0	890	0	0	0
Kaidipang	5	4	8	3	0	0
Pinogaluman	12	15	9	14	0	0
Bolaang Mongondow Utara	419	160	1 064	164	6	0

Lanjutan Tabel/*Continued Table 5.1.5*

Kecamatan Subdistrict	Kunyit Turmeric		Sambiloto Sambiloto		Temulawak Ginger	
	2019	2020 ^x	2019	2020 ^x	2019	2020 ^x
(1)	(8)	(9)	(10)	(11)	(12)	(13)
Sangkub	1	1	0	0	0	0
Bintauna	8	11	8	7	2	7
Bolangtang Timur	0	20	0	0	0	0
Bolangtang Barat	1 187	0	0	0	0	0
Kaidipang	2	3	0	0	0	3
Pinogaluman	10	14	0	0	0	5
Bolaang Mongondow Utara	1 208	49	8	7	2	15

Sumber/Source: BPS, Statistik Pertanian Hortikultura SPH-TBF/BPS-Statistics Indonesia, *Agricultural Statistic for Horticulture SPH-TBF*

Tabel
Table 5.1.6

Produksi Tanaman Biofarmaka Menurut Kecamatan dan Jenis Tanaman di Kabupaten Bolaang Mongondow Utara (kg), 2019 dan 2020
Production of Medicinal Plants by Subdistrict and Kind of Plant in Bolaang Mongondow Utara Regency (kg), 2019 and 2020

Kecamatan Subdistrict	Jahe Ginger		Laos/Lengkuas Galanga		Kencur East Indian Galangal	
	2019	2020 ^x	2019	2020 ^x	2019	2020 ^x
(1)	(2)	(3)	(4)	(5)	(6)	(7)
Sangkub	5	8	5	9	0	0
Bintauna	136	144	101	60	41	0
Bolangitang Timur	61	59	332	102	0	0
Bolangitang Barat	326	0	903	0	0	0
Kaidipang	23	63	25	18	0	0
Pinogaluman	39	70	29	55	0	0
Bolaang Mongondow Utara	590	343	1395	244	41	0

Lanjutan Tabel/*Continued Table 5.1.6*

Kecamatan Subdistrict	Kunyit <i>Turmeric</i>		Sambiloto <i>Sambiloto</i>		Temulawak <i>Ginger</i>	
	2019	2020 ^x	2019	2020 ^x	2019	2020 ^x
(1)	(8)	(9)	(10)	(11)	(12)	(13)
Sangkub	5	5	0	0	0	0
Bintauna	58	62	59	22	22	13
Bolangtang Timur	0	10	0	0	0	0
Bolangtang Barat	998	0	0	0	0	0
Kaidipang	20	25	0	0	0	14
Pinogaluman	29	61	0	0	0	10
Bolaang Mongondow Utara	1 110	163	59	22	22	37

Sumber/*Source*: BPS, Statistik Pertanian Hortikultura SPH-TBF/BPS-*Statistics Indonesia, Agricultural Statistic for Horticulture SPH-TBF*

Tabel 5.1.7 **Luas Panen Tanaman Biofarmaka Menurut Jenis Tanaman di Kabupaten Bolaang Mongondow Utara (m²), 2017–2020**
Harvested Area of Medicinal Plants by Kind of Plant in Bolaang Mongondow Utara Regency (m²), 2017–2020

Jenis Tanaman Kind of Plants	2017	2018	2019	2020 ^x
(1)	(2)	(3)	(4)	(5)
Jahe/Ginger	10 500	1 684	419	160
Kencur/East Indian Galangal	1 500	0	6	0
Kunyit/Turmeric	2 000	341	1 208	49
Laos/Lengkuas/Galangal	3 000	220	1 064	164
Sambiloto/Sambiloto	0	6	8	7
Temulawak/Ginger	400	7	3	15

Sumber/Source: BPS, Statistik Pertanian Hortikultura SPH-TBF/BPS-Statistics Indonesia, Agricultural Statistic for Horticulture SPH-TBF

Tabel 5.1.8 **Produksi Tanaman Biofarmaka Menurut Jenis Tanaman di Kabupaten Bolaang Mongondow Utara (kg), 2017–2020**
Table **Production of Medicinal Plants by Kind of Plant in Bolaang Mongondow Utara Regency (kg), 2017–2020**

Jenis Tanaman <i>Kind of Plants</i>	2017	2018	2019	2020 ^x
(1)	(2)	(3)	(4)	(5)
<i>Jahe/Ginger</i>	21 000	3 084	590	343
<i>Kencur/East Indian Galangal</i>	3 000	0	41	0
<i>Kunyit/Turmeric</i>	4 000	655	1 110	163
<i>Laos/Lengkuas/Galanga</i>	6 000	384	1 395	244
<i>Sambiloto/Sambiloto</i>	0	7	59	22
<i>Temulawak/Ginger</i>	800	9	22	37

Sumber/Source: BPS, Statistik Pertanian Hortikultura SPH-TBF/BPS-Statistics Indonesia, *Agricultural Statistic for Horticulture SPH-TBF*

Tabel 5.1.9 **Luas Panen Tanaman Hias Menurut Kecamatan dan Jenis Tanaman di Kabupaten Bolaang Mongondow Utara (m²), 2019 dan 2020**
Harvested Area of Ornamental Plants by Subdistrict and Kind of Plant in Bolaang Mongondow Utara Regency (m²), 2019 and 2020

Kecamatan Subdistrict	Anggrek/ <i>Orchid</i>		Krisan/ <i>Chrysantemum</i>		Mawar/ <i>Rose</i>	
	2019	2020 ^x	2019	2020 ^x	2019	2020 ^x
(1)	(2)	(3)	(4)	(5)	(6)	(7)
Sangkub	0	0	-	-	0	0
Bintauna	0	0	-	-	0	0
Bolangitang Timur	0	0	-	-	0	0
Bolangitang Barat	63	0	-	-	1	0
Kaidipang	0	0	-	-	0	0
Pinogaluman	0	0	-	-	0	0
Bolaang Mongondow Utara	63	0	-	-	1	0

Lanjutan Tabel/*Continued Table* 5.1.9

Kecamatan Subdistrict	Sedap Malam/ <i>Tuberosa</i>		Aglaonema/ <i>Aglaonema</i>	
	2019	2020 ^x	2019	2020 ^x
(1)	(8)	(9)	(10)	(11)
Sangkub	0	0	0	0
Bintauna	0	0	0	0
Bolangitang Timur	0	0	0	0
Bolangitang Barat	1	0	0	0
Kaidipang	0	0	0	0
Pinogaluman	0	0	0	0
Bolaang Mongondow Utara	1	0	0	0

Sumber/*Source*: BPS, Statistik Pertanian Hortikultura SPH-TH/*BPS-Statistics Indonesia, Agricultural Statistik for Horticulture SPH-TH*

Tabel
Table 5.1.10

Produksi Tanaman Hias Menurut Kecamatan dan Jenis Tanaman di Kabupaten Bolaang Mongondow Utara (tangkai), 2019 and 2020
Production of Ornamental Plants by Subdistrict and Kind of Plant in Bolaang Mongondow Utara Regency (stalks), 2019 and 2020

Kecamatan Subdistrict (1)	Anggrek/ <i>Orchid</i>		Krisan/ <i>Chrysantemum</i>		Mawar/ <i>Rose</i>	
	2019 (2)	2020 ^x (3)	2019 (4)	2020 ^x (5)	2019 (6)	2020 ^x (7)
Sangkub	0	0	-	-	0	0
Bintauna	0	0	-	-	0	0
Bolangitang Timur	0	0	-	-	0	0
Bolangitang Barat	567	0	-	-	9	0
Kaidipang	0	0	-	-	0	0
Pinogaluman	0	0	-	-	0	0
Bolaang Mongondow Utara	567	0	-	-	9	0

Lanjutan Tabel/*Continued Table* 5.1.10

Kecamatan Subdistrict	Sedap Malam/ <i>Tuberosa</i>		Aglaonema/ <i>Aglaonema</i>	
	2019	2020*	2019	2020*
(1)	(8)	(9)	(10)	(11)
Sangkub	0	0	0	0
Bintauna	0	0	0	0
Bolangitang Timur	0	0	0	0
Bolangitang Barat	9	0	0	0
Kaidipang	0	0	0	0
Pinogaluman	0	0	0	0
Bolaang Mongondow Utara	9	0	0	0

Sumber/*Source*: BPS, Statistik Pertanian Hortikultura SPH-TH/*BPS-Statistics Indonesia, Agricultural Statistik for Horticulture SPH-TH*

Tabel 5.1.11 **Luas Panen Tanaman Hias Menurut Jenis Tanaman di Kabupaten Bolaang Mongondow Utara (m²), 2017–2020**
Table 5.1.11 **Harvested Area of Ornamental Plants by Kind of Plant in Bolaang Mongondow Utara Regency (m²), 2017–2020**

Jenis Tanaman Kind of Plants	2017	2018	2019	2020 ^x
(1)	(2)	(3)	(4)	(5)
Anggrek/ <i>Orchid</i>	52	0	63	0
Krisan/ <i>Chrysantemum</i>	0	0	0	0
Mawar/ <i>Rose</i>	0	0	1	0
Sedap Malam/ <i>Tuberose</i>	0	0	1	0
Aglaonema/ <i>Aglaonema</i>	0	756	0	0

Sumber/Source: BPS, Statistik Pertanian Hortikultura SPH-TH/BPS-Statistics Indonesia, *Agricultural Statistik for Horticulture SPH-TH*

Tabel
Table 5.1.12

**Produksi Tanaman Hias Menurut Jenis Tanaman di
Kabupaten Bolaang Mongondow Utara (tangkai), 2017–
2020**
*Production of Ornamental Plants by Kind of Plant n Bolaang
Mongondow Utara Regency (stalks), 2017–2020*

Jenis Tanaman Kind of Plants	2017	2018	2019	2020 ^x
(1)	(2)	(3)	(4)	(5)
Anggrek/ <i>Orchid</i>	52	0	567	0
Krisan/ <i>Chrysantemum</i>	0	0	0	0
Mawar/ <i>Rose</i>	0	0	9	0
Sedap Malam/ <i>Tuberose</i>	0	0	9	0
Aglaonema/ <i>Aglaonema</i>	0	1 400	0	0

Sumber/Source: BPS, Statistik Pertanian Hortikultura SPH-TH/BPS-Statistics Indonesia, *Agricultural Statistik for Horticulture SPH-TH*

Tabel
Table 5.1.13

Produksi Buah-buahan Menurut Kecamatan dan Jenis Tanaman di Kabupaten Bolaang Mongondow Utara (kuintal), 2019 and 2020
Production of Fruits by Subdistrict and Kind of Plant in Bolaang Mongondow Utara Regency (kuintal), 2019 and 2020

Kecamatan Subdistrict	Mangga/Mango		Durian/Durian	
	2019	2020*	2019	2020*
(1)	(2)	(3)	(4)	(5)
Sangkub	27	43	2	2
Bintauna	1 137	262	167	110
Bolangtang Timur	49	64	67	58
Bolangtang Barat	0	0	0	0
Kaidipang	108	55	55	3
Pinogaluman	305	121	112	183
Bolaang Mongondow Utara	1 626	545	403	356

Lanjutan Tabel/*Continued Table* 5.1.13

Kecamatan Subdistrict	Jeruk Siam/Orange/Tangerine		Pisang/Banana	
	2019	2020*	2019	2020*
(1)	(6)	(7)	(8)	(9)
Sangkub	12	11	22	12
Bintauna	0	0	2 877	674
Bolangtang Timur	77	26	187	32
Bolangtang Barat	0	0	100	0
Kaidipang	0	0	72	41
Pinogaluman	0	0	408	215
Bolaang Mongondow Utara	89	37	3 666	974

Lanjutan Tabel/*Continued Table* 5.1.13

Kecamatan <i>Subdistrict</i>	Pepaya/ <i>Papaya</i>		Salak/ <i>Snakefruit</i>	
	2019	2020*	2019	2020*
(1)	(10)	(11)	(12)	(13)
Sangkub	15	16	0	0
Bintauna	163	47	9	4
Bolangtang Timur	156	45	12	2
Bolangtang Barat	15	0	0	0
Kaidipang	148	24	0	0
Pinogaluman	37	53	0	0
Bolaang Mongondow Utara	534	185	21	6

Lanjutan Tabel/*Continued Table* 5.1.13

Kecamatan <i>Subdistrict</i>	Manggis/ <i>Mangosteen</i>		Rambutan/ <i>Rambutan</i>	
	2019	2020*	2019	2020*
(1)	(10)	(11)	(12)	(13)
Sangkub	0	4	2	1
Bintauna	38	8	255	60
Bolangtang Timur	13	4	41	16
Bolangtang Barat	0	0	0	0
Kaidipang	59	15	42	31
Pinogaluman	0	0	65	64
Bolaang Mongondow Utara	110	31	405	172

Sumber/*Source*: BPS, Statistik Pertanian Hortikultura SPH-BST/*BPS-Statistics Indonesia, Agricultural Statistic for Horticulture SPH-BST*

Tabel 5.1.14 **Produksi Buah–Buahan dan Sayuran Tahunan Menurut Jenis Tanaman di Kabupaten Bolaang Mongondow Utara (ton), 2017–2020**
Production of Annual Fruits and Vegetables by Kind of Plant in Bolaang Mongondow Utara Regency (ton), 2017–2020

Jenis Tanaman <i>Kind of Plants</i>	2017	2018	2019	2020
(1)	(2)	(3)	(4)	(5)
Buah–Buahan/Fruits:				
Durian/ <i>Durian</i>	0	430	403	356
Jeruk Siam/ <i>Kepron/Orange/Tangerine</i>	0	0	89	37
Mangga/ <i>Mango</i>	40	2 878	1 626	545
Pepaya/ <i>Papaya</i>	25	1 327	534	185
Pisang/ <i>Banana</i>	20	4 650	3 666	974
Salak/ <i>Snakefruit</i>	0	6	21	6
Manggis/ <i>Mangosteen</i>	0	201	110	31
Rambutan/ <i>Rambutan</i>	1	691	405	172

Sumber/Source: BPS, Statistik Pertanian Hortikultura SPH-BST/BPS-Statistics Indonesia, Agricultural Statistic for Horticulture SPH-BST

5.2 PERKEBUNAN ESTATE CROPS

Tabel 5.2.1 Luas Areal Tanaman Perkebunan Menurut Kecamatan dan Jenis Tanaman di Kabupaten Bolaang Mongondow Utara (ha), 2019 dan 2020
Planted Area of Estate Crops by Subdistrict and Type of Crops in Bolaang Mongondow Utara Regency (ha), 2019 and 2020

Kecamatan Subdistrict	Kelapa Sawit/Oil Palm		Kelapa/Coconut	
	2019	2020	2019	2020
(1)	(2)	(3)	(4)	(5)
Sangkub	0	0	1 078,60	1 078,60
Bintauna	0	0	2 240,70	2 240,70
Bolangitang Timur	0	0	3 481,67	3 481,67
Bolangitang Barat	0	0	3 614,62	3 614,62
Kaidipang	0	0	2 980,75	3 001,01
Pinogaluman	0	0	2 146,35	2 163,43
Bolaang Mongondow Utara	0	0	15 542,69	15 580,03

Lanjutan Tabel/*Continued Table 5.2.1*

Kecamatan Subdistrict	Karet/Rubber		Kopi/Coffee	
	2019	2020	2019	2020
(1)	(6)	(7)	(8)	(9)
Sangkub	0	0	23,00	23,00
Bintauna	0	0	22,00	22,00
Bolangtang Timur	0	0	16,40	16,40
Bolangtang Barat	0	0	9,25	9,25
Kaidipang	0	0	4,62	4,62
Pinogaluman	0	0	14,47	14,47
Bolaang Mongondow Utara	0	0	89,74	89,74

Lanjutan Tabel/*Continued Table* 5.2.1

Kecamatan Subdistrict	Kakao/Cocoa		Tebu/Sugar cane	
	2019	2020	2019	2020
(1)	(10)	(11)	(12)	(13)
Sangkub	372,00	372,00	0	0
Bintauna	626,15	626,15	0	0
Bolangtang Timur	1 603,50	1 598,50	0	0
Bolangtang Barat	616,50	616,50	0	0
Kaidipang	987,05	973,14	0	0
Pinogaluman	1 035,50	1 035,50	0	0
Bolaang Mongondow Utara	5 240,70	5 221,79	0	0

Lanjutan Tabel/*Continued Table* 5.2.1

Kecamatan Subdistrict	Teh/Tea		Tembakau/Tobacco	
	2019	2020	2019	2020
(1)	(14)	(15)	(16)	(17)
Sangkub	0	0	0	0
Bintauna	0	0	0	0
Bolangtang Timur	0	0	0	0
Bolangtang Barat	0	0	0	0
Kaidipang	0	0	0	0
Pinogaluman	0	0	0	0
Bolaang Mongondow Utara	0	0	0	0

Tabel
Table 5.2.2

**Produksi Perkebunan Menurut Kecamatan dan Jenis
Tanaman di Kabupaten Bolaang Mongondow Utara (ton),
2019 dan 2020**
*Production of Estate by Subdistrict and Type of Crops
in Bolaang Mongondow Utara Regency (ton), 2019 and
2020*

Kecamatan Subdistrict	Kelapa Sawit/Oil Palm		Kelapa/Coconut	
	2019	2020	2019	2020
(1)	(2)	(3)	(4)	(5)
Sangkub	0	0	851,69	851,69
Bintauna	0	0	1 826,22	1 826,22
Bolangitang Timur	0	0	3 204,22	3 204,22
Bolangitang Barat	0	0	3 026,71	3 206,71
Kaidipang	0	0	2 440,01	2 440,02
Pinogaluman	0	0	1 552,48	1 552,46
Bolaang Mongondow Utara	0	0	12 901,33	13 081,32

Lanjutan Tabel/*Continued Table* 5.2.2

Kecamatan <i>Subdistrict</i>	Karet/ <i>Rubber</i>		Kopi/ <i>Coffee</i>	
	2019	2020	2019	2020
(1)	(6)	(7)	(8)	(9)
Sangkub	0	0	0,30	0,30
Bintauna	0	0	0,28	0,28
Bolangtang Timur	0	0	0,42	0,42
Bolangtang Barat	0	0	0,31	0,31
Kaidipang	0	0	0,15	0,15
Pinogaluman	0	0	0,15	0,15
Bolaang Mongondow Utara	0	0	1,61	1,61

Lanjutan Tabel/*Continued Table* 5.2.2

Kecamatan <i>Subdistrict</i>	Kakao/ <i>Cocoa</i>		Tebu/ <i>Sugar cane</i>	
	2019	2020	2019	2020
(1)	(10)	(11)	(12)	(13)
Sangkub	44,79	44,79	0	0
Bintauna	72,24	72,24	0	0
Bolangtang Timur	183,07	183,07	0	0
Bolangtang Barat	35,19	35,19	0	0
Kaidipang	70,42	70,42	0	0
Pinogaluman	218,63	218,63	0	0
Bolaang Mongondow Utara	624,34	624,34	0	0

Lanjutan Tabel/*Continued Table* 5.2.2

Kecamatan <i>Subdistrict</i>	Teh/ <i>Tea</i>		Tembakau/ <i>Tobacco</i>	
	2019	2020	2019	2020
(1)	(14)	(15)	(16)	(17)
Sangkub	0	0	0	0
Bintauna	0	0	0	0
Bolangitang Timur	0	0	0	0
Bolangitang Barat	0	0	0	0
Kaidipang	0	0	0	0
Pinogaluman	0	0	0	0
Bolaang Mongondow Utara	0	0	0	0

Sumber/*Source*: Dinas Pertanian Kabupaten Bolaang Mongondow Utara/ Agricultural Service of Bolaang Mongondow Utara Regency



BAB VI
INDUSTRI, PERTAMBANGAN,
DAN ENERGI
INDUSTRY, MINING, AND ENERGY

PENJELASAN TEKNIS**TECHNICAL NOTES**

1. Sistem Tegangan distribusi yang digunakan di Indonesia adalah berkisar 3 KV, 6 KV, 7 KV, 9 KV, 11,5 KV, 20 KV dan 24 KV. Namun yang umum digunakan pada sistem tegangan distribusi PLN adalah 6 KV, 12 KV 20 KV dan 24 KV, dan sisanya adalah tegangan yang bersumber dari transformator yang khusus digunakan beberapa industri tertentu.
 2. Distribusi tenaga listrik adalah tahap akhir dalam pengiriman tenaga listrik; ini merupakan proses membawa listrik dari sistem transmisi listrik menuju ke konsumen listrik. Gardu distribusi terhubung ke sistem transmisi dan menurunkan tegangan transmisinya dengan menggunakan trafo.
 3. Pelanggan adalah individu atau kelompok, baik rumah tangga, perusahaan atau institusi nonprofit yang membeli air bersih dari perusahaan air bersih.
1. *The distribution voltage system used in Indonesia is around 3 KV, 6 KV, 7 KV, 9 KV, 11.5 KV, 20 KV and 24 KV. But what is commonly used in the PLN distribution voltage system is 6 KV, 12 KV 20 KV and 24 KV, and the rest is the voltage sourced from transformers specifically used by certain industries.*
 2. *Electricity distribution is the final stage in sending electricity; this is the process of bringing electricity from the electricity transmission system to the electricity consumer. Distribution substations are connected to the transmission system and reduce the transmission voltage using a transformer.*
 3. *Customers are individuals or groups, whether household, company or non-profit institutions that buy water supply from water supply establishment.*

<https://bolmutkab.bps.go.id>

ULASAN

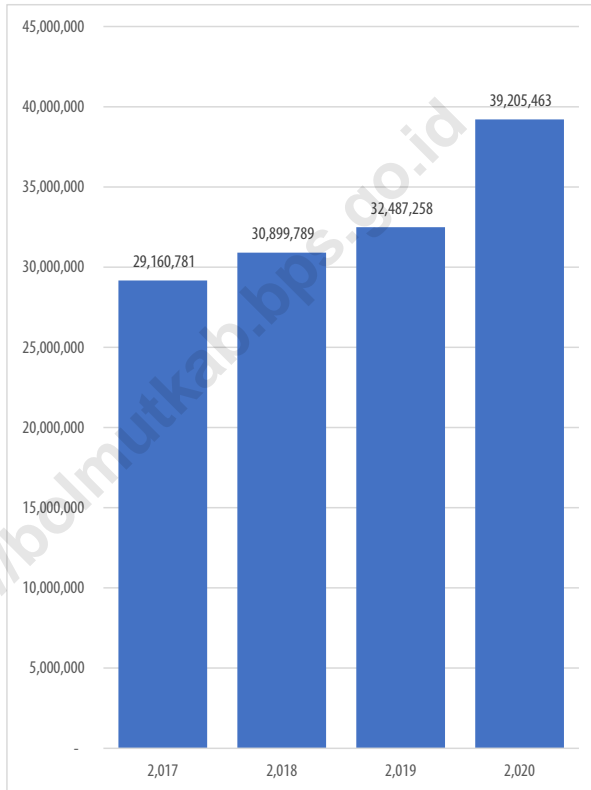
Kebutuhan listrik di Kabupaten Bolaang Mongondow Utara sebagian besar dipenuhi oleh listrik PLN. Dari tahun 2017 hingga 2020, jumlah listrik terjual terus mengalami peningkatan. Tahun 2020, listrik terjual mencapai 35,559,897 KWh. Sementara untuk jumlah pelanggan listrik mencapai 21,292.

DESCRIPTION

Most of electric demand in Mongondow Bolaang Utara Regency was met by PLN. From 2017 to 2020, the sold electric increased continuously. In 2020, sold electric reached 35,559,897 KWh. Meanwhile the number of electricity costumers reached 21,292.

<https://bolmutkab.bps.go.id>

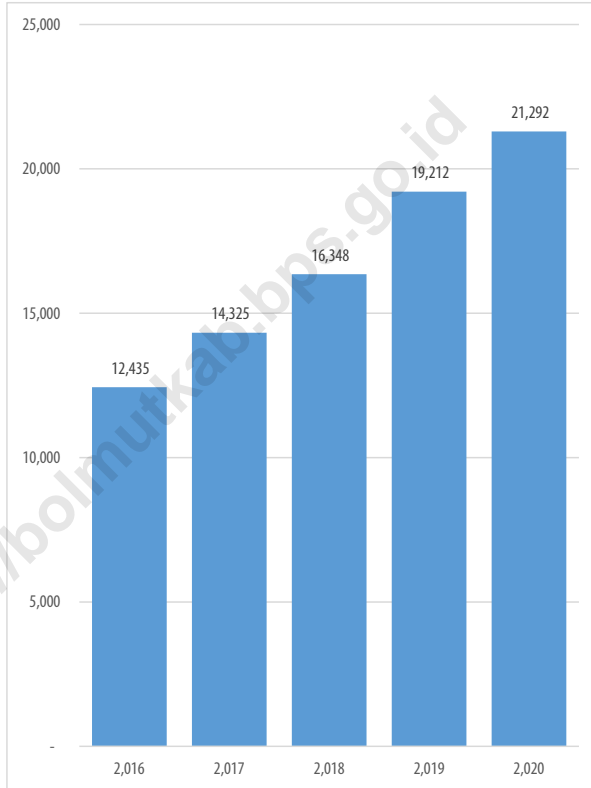
Gambar 6.1 **Produksi Listrik (KWh)**
Figures **Electricity Production (KWh)**



Sumber/Source : PLN Unit Layanan Pelanggan Kabupaten Bolaang Mongondow Utara/PLN of Bolaang Mongondow Utara Regency

Gambar 6.2
Figures

Jumlah Pelanggan Listrik
Number of Electricity Production



Sumber/Source : PLN Unit Layanan Pelanggan Kabupaten Bolaang Mongondow Utara/PLN of Bolaang Mongondow Utara Regency

Tabel
Table 6.1

Daya Terpasang, Produksi, dan Distribusi Listrik PT. PLN (Persero) pada Cabang/Ranting PLN di Kabupaten Bolaang Mongondow Utara, 2017-2020
Installed Electricity Power, Production, and Distribution of PT. PLN (Persero) at PLN Branch in Bolaang Mongondow Utara Regency, 2017-2020

Tahun Year	Daya Terpasang <i>Installed Electricity Power (KW)</i>	Produksi Listrik <i>Electricity Production (KWh)</i>	Listrik Terjual <i>Electricity Sold (KWh)</i>	Dipakai Sendiri <i>Own Used (KWh)</i>	Susut/ Hilang <i>Shrinkage/ Lost (KWh)</i>
(1)	(2)	(3)	(4)	(5)	(6)
2017	...	29 160 781	25 831 839	17 496	3 311 446
2018	...	30 899 789	26 237 745	18 540	4 643 504
2019	...	32 487 258	28 027 586	19 492	4 549 234
2020	...	39 205 463	35 559 897	23 322	3 397 802

Sumber/Source: PLN Unit Layanan Pelanggan Kabupaten Bolaang Mongondow Utara/PLN of Bolaang Mongondow Utara Regency

Tabel
Table 6.2**Jumlah Pelanggan Listrik Menurut Kecamatan di
Kabupaten Bolaang Mongondow Utara, 2016–2020**
**Number of Electricity Customers by Subdistrict in Bolaang
Mongondow Utara Regency, 2016–2020**

Jenis Pelanggan Kind of Consumer	2016	2017	2018	2019	2020
(1)	(2)	(3)	(4)	(5)	(6)
Sosial	337	456	543	668	743
Rumah Tangga	11 840	13 561	15 438	18 093	19 971
Usaha	160	188	223	259	311
Kantor/Gedung	98	120	144	191	266
Industri	-	-	-	1	1
Bolaang Mongondow Utara	12 435	14 325	16 348	19 212	21 292

Sumber/Source: PLN Unit Layanan Pelanggan Kabupaten Bolaang Mongondow Utara/PLN of Bolaang Mongondow Utara Regency



BAB VII

PARIWISATA

TOURISM

<https://mutkab.bps.go.id>

PENJELASAN TEKNIS

1. Wisatawan mancanegara (wisman) ialah setiap pengunjung yang mengunjungi suatu negara di luar tempat tinggalnya, didorong oleh satu atau beberapa keperluan tanpa bermaksud memperoleh penghasilan di tempat yang dikunjungi dan lamanya kunjungan tersebut tidak lebih dari satu tahun (12 bulan). Definisi ini mencakup 2 (dua) kategori wisatawan mancanegara, yaitu :
 - a. Wisatawan (turis) ialah setiap pengunjung seperti definisi di atas yang tinggal paling sedikit 24 jam, akan tetapi tidak lebih dari 1 (satu) tahun di tempat yang dikunjungi, dengan maksud antara lain: berlibur, rekreasi, olah raga, bisnis, menghadiri pertemuan, studi, dan kunjungan dengan alasan kesehatan.
 - b. Excursionist ialah setiap pengunjung seperti definisi di atas yang tinggal kurang dari 24 jam di tempat yang dikunjungi (termasuk "Cruise passengers"). Cruise Passengers ialah setiap pengunjung yang tiba di suatu negara di mana mereka tidak menginap di akomodasi yang tersedia di negara tersebut, misalnya dengan kapal laut.
2. Rata-rata lama tinggal adalah rata-rata waktu tinggal wisatawan mancanegara di Indonesia untuk

TECHNICAL NOTES

1. *An International Visitor is any person visiting a country other than his usual place of residence for any reason other than for earning income in the country visited, and the length of stay is no more than one year (12 months). This definition covers two categories of foreign visitors, namely:*
 - a. *"Tourist" is any visitor staying for at least 24 hours, but no more than one year, in the country visited, with the intention of visiting, and for any of these purposes: Pleasure, recreation and sports, Business, visiting friends and relatives, missions, attending meetings, conferences, visit for health reasons and study.*
 - b. *"Excursionist" is any visitor staying less than 24 hours in the country visited including, "Cruise Passengers", i.e. visitors arriving in a country without staying in any accommodation available in the visited country.*
2. *Average length of stay is the average stay duration of foreign visitor in Indonesia for one trip.*

satu kali kunjungan.

3. Usaha penyediaan akomodasi adalah usaha yang menyediakan pelayanan penginapan yang dapat dilengkapi dengan pelayanan pariwisata lainnya. Usaha penyediaan akomodasi dapat berupa hotel, vila, pondok wisata, bumi perkemahan, persinggahan karavan, dan akomodasi lainnya yang digunakan untuk tujuan pariwisata.
3. *The business of providing accommodation is a business that provides specialty services that can be equipped with other tourism services. It includes hotel, villa, cottage, camping, caravan stop, and other accommodation that are used for tourism purposes.*
4. Hotel adalah penyediaan akomodasi secara harian berupa kamar-kamar di dalam satu bangunan yang dapat dilengkapi dengan jasa pelayanan makan dan minum, kegiatan hiburan dan atau fasilitas lainnya. Hotel terdiri dari hotel berbintang dan hotel non- bintang.
4. *Hotel is a daily supply of accommodation rooms within a building which can be equipped with eating and drinking services, entertainment activities and/or other facilities. Hotel consists of a classified hotel and a non-classified hotel.*
5. Hotel bintang adalah usaha penyediaan jasa pelayanan penginapan, makan minum serta jasa lainnya bagi umum dengan menggunakan sebagian atau seluruh bangunan. Usaha ini dikelola secara komersial serta memenuhi ketentuan persyaratan sebagai hotel bintang (termasuk berlian) yang ditetapkan dalam surat keputusan instansi yang membinanya. Misalnya hotel bintang lima, hotel bintang empat dan seterusnya.
5. *A star hotel is the business of providing an accommodation, eating and drinking as well as other services for the public by using a building or a part of a building. It is managed commercially and meets specified requirements as a star hotel (including diamonds) set forth in the decree of fostering agency. For example, five star hotel, four star hotel, and so on.*

ULASAN

Jumlah rumah makan di kabupaten bolaang mongondow utara tahun 2020 menurun menjadi 60 rumah makan. bisnis rumah makan juga mengalami dampak akibat pandemi covid-19

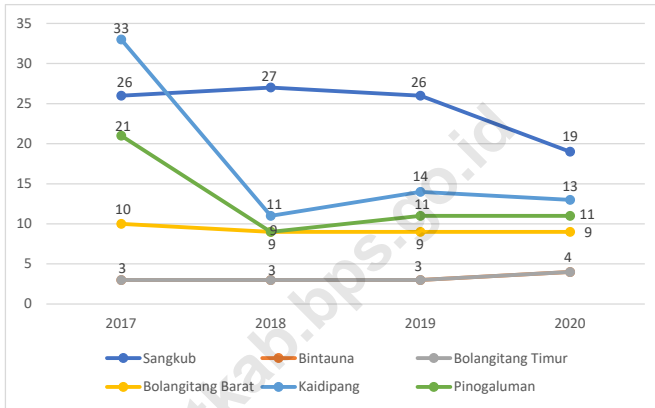
DESCRIPTION

The number of restaurants in Bolaang Mongondow Utara district in 2020 decreased to 60 restaurants. restaurant businesses have also been affected by the covid-19 pandemic

<https://bolmutkab.bps.go.id>

Gambar 7.1
Figures

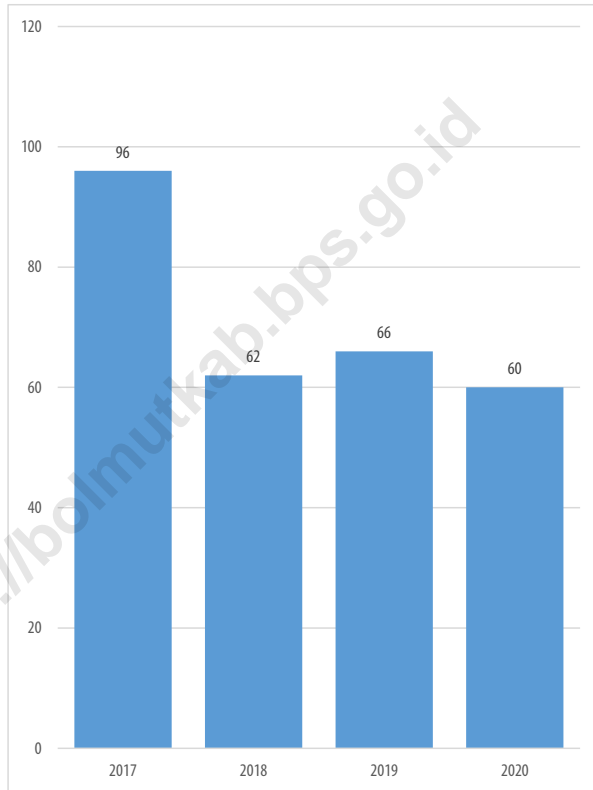
Jumlah Rumah Makan/Restoran, 2017-2020
Number of Restaurants, 2017-2020



Sumber/Source : Dinas Pariwisata Kabupaten Bolaang Mongondow Utara/Tourisme Service of Bolaang Mongondow Utara Regency

Gambar 7.2
Figures

Jumlah Rumah Makan/Restoran di Kabupaten Bolaang Mongondow utara, 2017-2020
Number of Restaurants in Bolaang Mongondow Utara Regency, 2017-2020



Sumber/Source : Dinas Pariwisata Kabupaten Bolaang Mongondow Utara/Tourisme Service of Bolaang Mongondow Utara Regency

Tabel 7.1 Jumlah Rumah Makan/Restoran Menurut Kecamatan di Kabupaten Bolaang Mongondow Utara, 2017–2020
Number of Restaurants by Subdistrict in Bolaang Mongondow Utara Regency, 2017–2020

Kecamatan Subdistrict	2017	2018	2019	2020
(1)	(2)	(3)	(4)	(5)
Sangkub	26	27	26	19
Bintauna	3	3	3	4
Bolang Itang Timur	3	3	3	4
Bolang Itang Barat	10	9	9	9
Kaidipang	33	11	14	13
Pinogaluman	21	9	11	11
Bolaang Mongondow Utara	96	62	66	60

Sumber/Source: Dinas Pariwisata Kabupaten Bolaang Mongondow Utara/Tourisme Service of Bolaang Mongondow Utara Regency



BAB VIII

TRANSPORTASI DAN KOMUNIKASI

*TRANSPORTATION AND
COMMUNICATION*



PENJELASAN TEKNIS

1. Kendaraan bermotor adalah setiap kendaraan yang digerakkan oleh peralatan teknik yang ada pada kendaraan tersebut, biasanya digunakan untuk angkutan orang atau barang di atas jalan raya selain kendaraan yang berjalan di atas rel. Kendaraan bermotor yang dicatat adalah semua jenis kendaraan kecuali kendaraan bermotor TNI/Polri dan Korps Diplomatik.
2. Mobil penumpang adalah setiap kendaraan bermotor yang dilengkapi dengan tempat duduk untuk sebanyak-banyaknya delapan orang, tidak termasuk tempat duduk untuk pengemudi, baik dilengkapi atau tidak dilengkapi bagasi.
3. Mobil bis adalah setiap kendaraan bermotor yang dilengkapi dengan tempat duduk untuk lebih dari delapan orang, tidak termasuk tempat duduk untuk pengemudi, baik dilengkapi atau tidak dilengkapi bagasi.
4. Mobil truk adalah setiap kendaraan bermotor yang digunakan untuk angkutan barang, selain mobil penumpang, mobil bis dan kendaraan bermotor roda dua.
5. Kantor Pos adalah tempat

TECHNICAL NOTES

1. *Motor vehicles are any kind of vehicles motorized by machine set up in those vehicles, they are usually used for transporting peoples or goods on roads except vehicles moving along a railway line. The data cover all kinds of motor vehicles except those belong to Indonesia Army Force Indonesian State Police and Diplomatic Corps.*
2. *Passenger cars are any motor vehicles with no more than eight seats, excluding seat for driver, it can be with or without hoot.*
3. *Buses are large passenger cars having seats for more than eight passengers, excluding seat for driver, it can be with or without hoot.*
4. *Trucks are any motor vehicles used to transport goods excluding passenger cars, buses, and motorcycles.*
5. *Post Office is a service provider*

pemberi pelayanan komunikasi tertulis dan atau surat elektronik, layanan paket, layanan logistik, layanan transaksi keuangan, dan layanan keagenan pos untuk kepentingan umum. Rumah pos berfungsi sama seperti kantor pos dan kantor pos pembantu, bedanya rumah pos biasanya terletak di daerah terpencil.

facility of written communication and or electronic mail, parcel service, logistics services, financial transaction services, and postal services to the public. Postal house has the same function as the post office and subsidiary of post office, the difference is that postal house is usually located in remote areas.

6. Telekomunikasi adalah setiap pemancaran, pengiriman dan atau penerimaan dari setiap informasi dalam bentuk tanda-tanda, isyarat, tulisan, gambar, suara dan bunyi melalui sistem kawat, optik, radio atau sistem elektromagnetik lainnya.
 7. Jaringan telekomunikasi adalah rangkaian perangkat telekomunikasi dan kelengkapannya yang digunakan dalam bertelekomunikasi.
6. *Telecommunication includes every transmitting, delivering and or receiving from every information of marking, signal, article, picture, sound and voice through strand of wire system, optic, radio or other electromagnetic system.*
 7. *Telecommunication network is peripheral network of telecommunication and its equipment used in the means of telecommunication.*

ULASAN

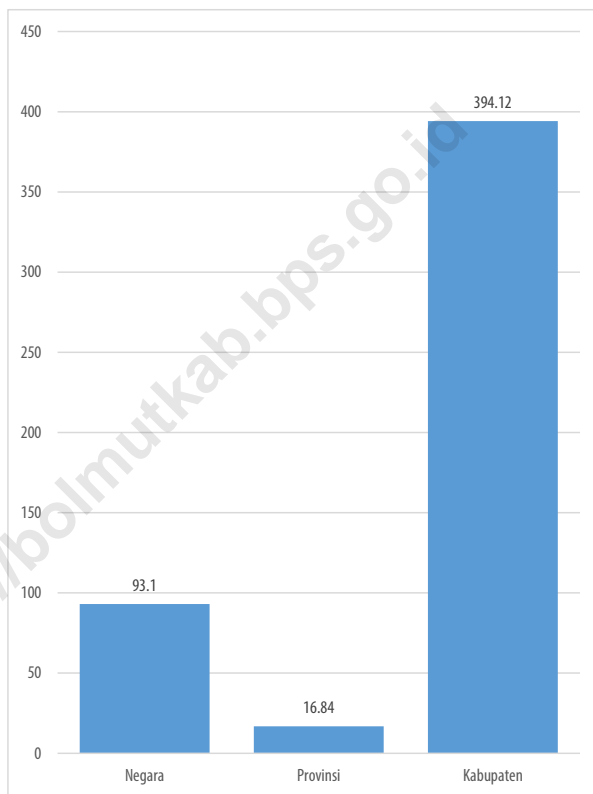
Di kabupaten bolaang mongondow utara Panjang jalan negara mencapai 93,01 Km, panjang jalan provinsi mencapai 16,84 Km, sedangkan panjang jalan kabupaten mencapai 394,121 Km

DESCRIPTION

In Bolaang Mongondow district, the length of state roads is 93.01 km, the length of provincial roads is 16.84 km, while the length of district roads is 394,121 km.

<https://bolmutkab.bps.go.id>

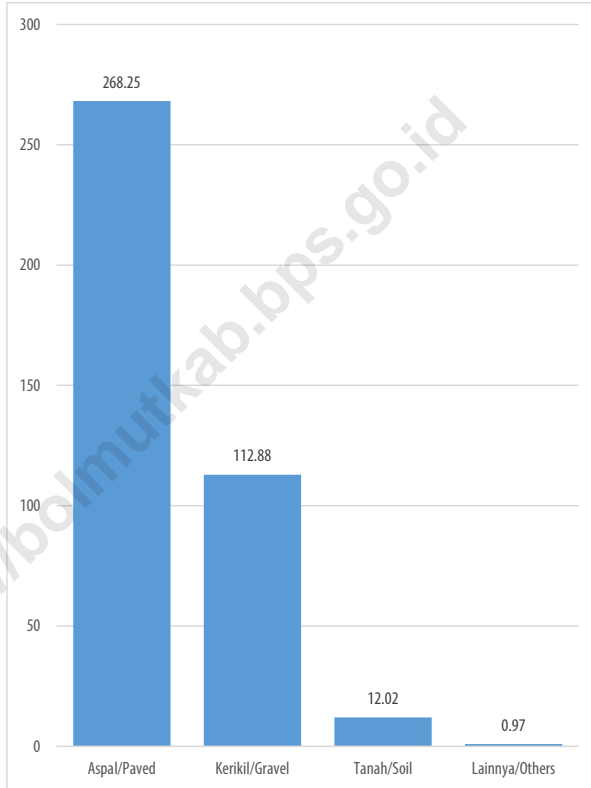
Gambar 8.1 Panjang Jalan Menurut Tingkat Kewenangan , 2020
Figures 8.1 Length of Roads y Level of Government Authority, 2020



Sumber/Source : Dinas Pekerjaan Umum dan Penataan Ruang Kabupaten Bolaang Mongondow Utara
General Work Services of Bolaang Mongondow Utara Regency

Gambar 8.2
Figures

Panjang Jalan Menurut Jenis Permukaan Jalan
Length of Roads by Type of Road Surface



Sumber/Source : Dinas Pekerjaan Umum dan Penataan Ruang Kabupaten Bolaang Mongondow Utara
General Work Services of Bolaang Mongondow Utara Regency

8.1 TRANSPORTASI TRANSPORTATION

Tabel 8.1.1 Panjang Jalan¹ Menurut Tingkat Kewenangan Pemerintahan di Kabupaten Bolaang Mongondow Utara (km), 2018–2020
Length of Roads¹ by Level of Government Authority in Bolaang Mongondow Utara Regency (km), 2018–2020

Tingkat Kewenangan Pemerintahan <i>Level of Government Authority</i>	2018	2019	2020
(1)	(2)	(3)	(4)
Negara ² / <i>State</i> ²	93,10	93,10	93,10
Provinsi/ <i>Province</i>	16,84	16,84	16,84
Kabupaten/Kota <i>Regency/Municipality</i>	394,12	394,12	394,12
Jumlah/Total	504,06	504,06	504,06

Catatan/Note: ¹ Data tidak termasuk panjang jalan tol/*Excluding toll road*

² Berdasarkan Keputusan Menteri Pekerjaan Umum dan Perumahan Rakyat No. 248/KPTS/M/2015/*Based on Public Work and Public Housing Ministerial Decree No. 248/KPTS/M/2015*

Sumber/Source: Dinas Pekerjaan Umum dan Penataan Ruang Kabupaten Bolaang Mongondow Utara
General Work Services of Bolaang Mongondow Utara Regency

Tabel 8.1.2 Panjang Jalan Menurut Jenis Permukaan Jalan di Kabupaten Bolaang Mongondow Utara (km), 2018–2020
Table Length of Roads by Type of Road Surface in Bolaang Mongondow Utara Regency (km), 2018–2020

Jenis Permukaan Jalan Type of Road Surface	2018	2019	2020
(1)	(2)	(3)	(4)
Aspal/Paved	235,60	162,92	268,25
Kerikil/Gravel	122,06	170,71	112,88
Tanah/Soil	34,76	36,00	12,02
Lainnya/Others	1,68	24,49	0,97
Jumlah/Total	394,12	394,12	394,12

Catatan/Note: Data jalan yang dicakup dalam kewenangan Pemerintah Kabupaten Bolaang Mongondow Utara
 Sumber/Source: Dinas Pekerjaan Umum dan Penataan Ruang Kabupaten Bolaang Mongondow Utara
 General Work Services of Bolaang Mongondow Utara Regency

Tabel 8.1.3 Panjang Jalan Menurut Kondisi Jalan di Kabupaten Bolaang Mongondow Utara (km), 2018–2020
Table 8.1.3 Length of Roads by Condition of Roads in Bolaang Mongondow Utara Regency (km), 2018–2020

Kondisi Jalan Condition of Roads	2018	2019	2020
(1)	(2)	(3)	(4)
Baik/Good	192,06	173,32	190,63
Sedang/Moderate	13,91	13,91	101,10
Rusak/Damage	131,60	57,69	57,93
Rusak Berat/Severely Damage	128,72	138,80	44,46

Sumber/Source: Dinas Pekerjaan Umum dan Penataan Ruang Kabupaten Bolaang Mongondow Utara
 General Work Services of Bolaang Mongondow Utara Regency

8.2 KOMUNIKASI COMMUNICATION

Tabel 8.2.1 Jumlah Kantor Pos Pembantu Menurut Kecamatan di Kabupaten Bolaang Mongondow Utara, 2017–2020
Number of Post Offices Subsidiaries by Subdistrict in Bolaang Mongondow Utara Regency, 2017–2020

Kecamatan Subdistrict	2017	2018	2019	2020
(1)	(2)	(3)	(4)	(5)
Sangkub	0	0	0	0
Bintauna	1	1	1	1
Bolang Itang Timur	0	0	0	0
Bolang Itang Barat	1	1	1	1
Kaidipang	1	1	1	1
Pinogaluman	0	0	0	0
Bolaang Mongondow Utara	3	3	3	3

Sumber/Source: Kantor Pos Cabang Bolaang Mongondow Utara
Post Office of Bolaang Mongondow Utara



BAB IX

PERBANKAN, KOPERASI, DAN HARGA-HARGA

BANKING, COOPERATIVE, AND PRICES

<https://idmutakhir.com/s-go/id>



PENJELASAN TEKNIS**TECHNICAL NOTES**

1. Koperasi adalah badan usaha yang beranggotakan orang seorang atau badan hukum koperasi dengan melandaskan kegiatannya berdasarkan prinsip koperasi sekaligus sebagai gerakan ekonomi rakyat yang berdasar atas asa kekeluargaan
 2. Sisa hasil usaha koperasi merupakan pendapatan koperasi yang diperoleh dalam satu tahun buku dikurangi dengan biaya, penyusutan dan kewajiban lainnya termasuk pajak dalam tahun buku yang bersangkutan
 3. Data statistik perbankan bersumber dari Bank Indonesia Perwakilan Sulawesi Utara, Bank Rakyat Indonesia Cabang Bitung, Bank Mandiri Cabang Bitung, Bank Negara Indonesia Cabang Bitung, Bank Sulut Cabang Bitung
 4. Pegadaian adalah perseroan yang melakukan Usaha di Bidang Gadai dan Fidusia, baik Secara Konvensional maupun Syariah, dan Jasa Lainnya di Bidang Keuangan sesuai dengan Ketentuan Peraturan Perundang Undangan Terutama untuk Masyarakat Berpenghasilan Menengah ke Bawah, Usaha Mikro, Usaha Kecil, dan Usaha Menengah, serta Optimalisasi Pemanfaatan Sumber Daya
1. *Cooperative is an establishment that its members are people or establishments with legal status of cooperative and its activities based on people economic movement.*
 2. *Net profit of cooperation is gross income in one year minus expense, depreciation, and other liabilities including taxes in current year.*
 3. *Banking statistical data sourced from Bank Indonesia North Sulawesi Representative, Bank Rakyat Indonesia Bitung Branch, Bank Mandiri Bitung Branch, Bank Negara Indonesia Bitung Branch, Bank Sulut Bitung Branch.*
 4. *Pawn Company refer to conduct pawn and fiduciary business activities, both conventional and sharia as well as other services in the financial sector in accordance with the applicable laws and regulations, mainly for middle-to-low income people, micro businesses, small and medium businesses, as well as to optimize the utilization of the Company resources by applying the principle of Limited Liability Company*

Perusahaan dengan Menerapkan Prinsip Perseroan Terbatas.

5. Usaha utama dan usaha lainnya pegadaian diantaranya adalah penyaluran pinjaman berdasarkan hukum gadai termasuk gadai efek; Penyaluran pinjaman berdasarkan jaminan fiducia; Pelayanan jasa titipan, pelayanan jasa taksiran, dan sertifikasi; Jasa transfer uang, jasa transaksi pembayaran, dan jasa administrasi pinjaman; dan optimalisasi pemanfaatan sumber daya Perseroan.
5. *Main bussines and other bussiness activities of pawn Company as follows: Loan granting under pawning law including securities pawning; Loan granting based on fiduciary guarantee; Safekeeping, appraisal and certification services; Remittance, payment transaction and loan administration services; and To optimize the utilisation of the Company's resources*

ULASAN

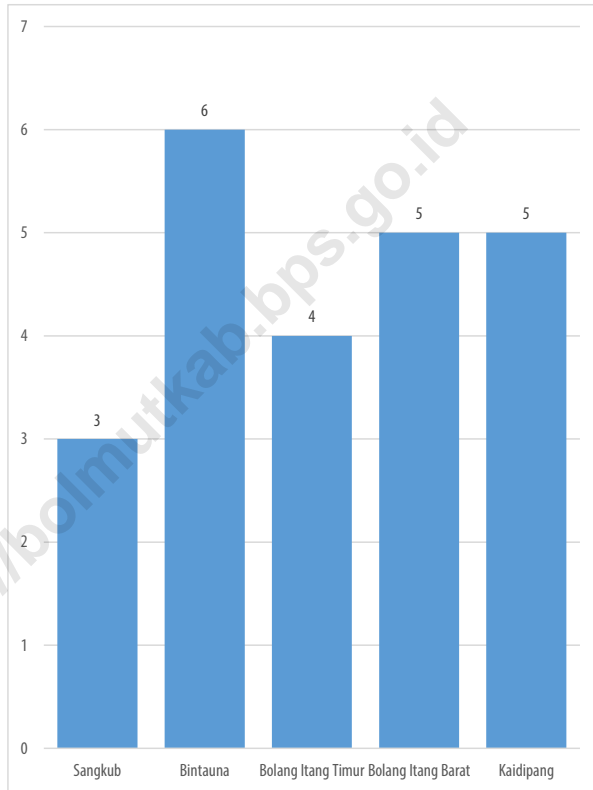
Jumlah koperasi di kabupaten bolaangmongondow relatif meningkat selama tahun 2017-2020. pada tahun 2020 terdapat 25 koperasi aktif.

DESCRIPTION

The number of cooperatives in Bolaang mongondow district increased relatively during 2017-2020. by 2020 there are 25 active cooperatives.

<https://bolmutkab.bps.go.id>

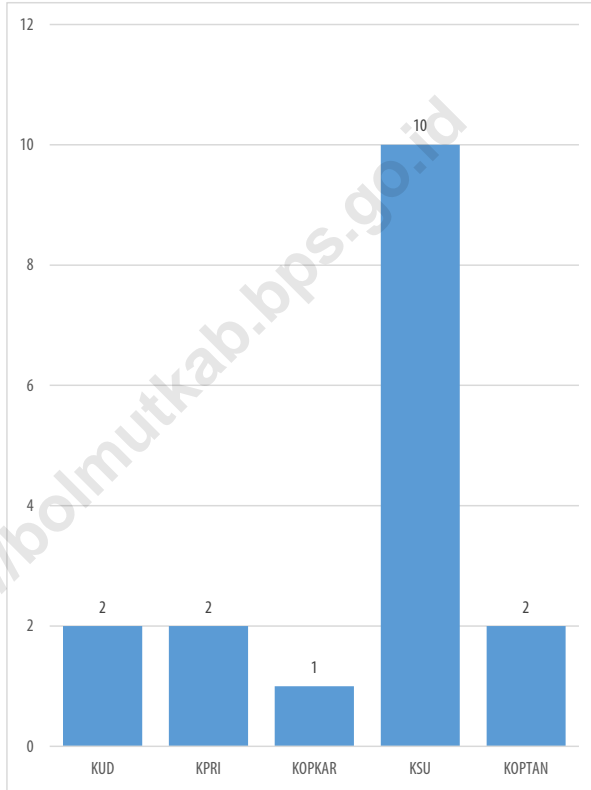
Gambar 9.1 Jumlah Koperasi Aktif Menurut Kecamatan, 2020
Figures 9.1 Number of Active Cooperative by Subdistrict, 2020



Sumber/Source : Dinas Perdagangan Perindustrian Koperasi dan UKM Bolaang Mongondow Utara
Trading, Industry, Cooperation, Small and Medium Establishment Service of Bolaang
Mongondow Utara Regency

Gambar 9.2
Figures

Jumlah Koperasi Menurut Jenis Koperasi , 2020
Number of Cooperative by Kind of Cooperative, 2020



Sumber/Source : Dinas Perdagangan Perindustrian Koperasi dan UKM Bolaang Mongondow Utara
Trading, Industry, Cooperation, Small and Medium Establishment Service of Bolaang
Mongondow Utara Regency

9.1 PERBANKAN BANKING

Tabel 9.1.1 Jumlah Kantor Bank Menurut Kelompok Bank, 2015–2020
Table Number of Bank Offices by Bank Group, 2015–2020

Kelompok Bank Bank Group	2015				2016			
	KP	KC	KCP	KK	KP	KC	KCP	KK
(1)	(2)	(3)	(4)	(5)	(6)	(7)	(8)	(9)
PERSERO	0	0	0	0	0	0	1	0
BPD	0	1	0	1	0	1	0	1
BANK SWASTA	0	0	0	0	0	0	0	0
BANK ASING	0	0	0	0	0	0	0	0
BANK UMUM SYARIAH	0	0	0	0	0	0	0	0
BUS-BPD	0	0	0	0	0	0	0	0

Lanjutan Tabel/*Continued Table* 9.1.1

Kelompok Bank <i>Bank Group</i>	2017				2018			
	KP	KC	KCP	KK	KP	KC	KCP	KK
(1)	(10)	(11)	(12)	(13)	(14)	(15)	(16)	(17)
PERSERO	0	0	1	0	0	0	1	0
BPD	0	1	0	1	0	1	0	1
BANK SWASTA	0	0	0	0	0	0	0	0
BANK ASING	0	0	0	0	0	0	0	0
BANK UMUM SYARIAH	0	0	0	0	0	0	0	0
BUS-BPD	0	0	0	0	0	0	0	0

Lanjutan Tabel/*Continued Table 9.1.1*

Kelompok Bank Bank Group	2019				2020			
	KP	KC	KCP	KK	KP	KC	KCP	KK
(1)	(18)	(19)	(20)	(21)	(22)	(23)	(24)	(25)
PERSERO	0	0	1	0	0	0	1	0
BPD	0	1	0	1	0	0	0	0
BANK SWASTA	0	0	0	0	0	0	0	0
BANK ASING	0	0	0	0	0	0	0	0
BANK UMUM SYARIAH	0	0	0	0	0	0	0	0
BUS-BPD	0	0	0	0	0	0	0	0

Sumber/*Source*: Otoritas Jasa Keuangan Indonesia/*Indonesian Financial Services Authority*

Tabel
Table 9.1.2

Posisi Pinjaman Rupiah pada Bank Umum Menurut Lapangan Usaha dan Bulan di Kabupaten Bolaang Mongondow Utara, 2020
Position of Rupiah Loans by Business Field and Month in Bolaang Mongondow Utara Regency, 2020

Bulan Month	Pertanian, perburuan dan Kehutanan	Perikanan	Pertambangan dan Penggalian	Industri Pengolahan
(1)	(2)	(3)	(4)	(5)
Januari/January	432,555,564	-	-	-
Februari/February	196,700,018	-	-	-
Maret/March	196,700,034	-	-	25,000,000
April/April	196,700,047	-	-	24,364,451
Mei/May	196,700,060	-	-	23,725,725
Juni/June	196,635,858	-	-	23,083,805
Juli/July	61,935,833	-	-	22,438,676
Agustus/August	166,935,833	-	-	21,790,321
September/September	165,215,896	-	-	21,138,724
Oktober/October	163,487,360	-	-	20,483,869
November/November	281,750,181	-	-	19,825,740
Desember/December	278,004,316	-	-	29,164,320
Jumlah/Total	2,533,321,000	-	-	231,015,631

Lanjutan Tabel/*Continued Table* 9.1.2

Bulan <i>Month</i>	Listrik, gas dan air	Konstruksi	Perdagangan Besar dan Eceran	Penyediaan akomodasi dan penyediaan makan minum
(1)	(6)	(7)	(8)	(9)
Januari/ <i>January</i>	-	-	9,142,323,563	-
Februari/ <i>February</i>	-	-	9,077,376,422	-
Maret/ <i>March</i>	-	-	9,258,725,931	25,000,000
April/ <i>April</i>	-	-	8,573,255,620	1,158,943,921
Mei/ <i>May</i>	-	-	8,521,752,238	1,201,138,794
Juni/ <i>June</i>	-	-	8,569,980,192	1,192,578,000
Juli/ <i>July</i>	-	-	8,687,398,845	1,183,974,403
Agustus/ <i>August</i>	-	-	8,631,726,401	1,175,327,788
September/ <i>September</i>	-	-	8,575,566,259	1,156,061,615
Oktober/ <i>October</i>	-	-	8,748,800,314	1,136,751,993
November/ <i>November</i>	-	-	9,690,219,409	1,117,398,704
Desember/ <i>December</i>	-	-	9,689,321,865	1,097,996,431
Jumlah/<i>Total</i>	-	-	107,166,447,059	10,445,171,649

Lanjutan Tabel/*Continued Table* 9.1.2

Bulan Month	Transportasi, perdagangan dan komunikasi	Perantara Keuangan	Real Estate, Usaha Persewaan, dan Jasa Perusahaan	Admistrasi Pemerintahan, Pertahanan dan Jaminan Sosial Wajib
(1)	(10)	(11)	(12)	(13)
Januari/ <i>January</i>	-	-	-	-
Februari/ <i>February</i>	-	-	-	-
Maret/ <i>March</i>	-	-	-	-
April/ <i>April</i>	-	-	-	-
Mei/ <i>May</i>	-	-	-	-
Juni/ <i>June</i>	-	-	-	-
Juli/ <i>July</i>	-	-	-	-
Agustus/ <i>August</i>	-	-	-	-
September/ <i>September</i>	-	-	-	-
Oktober/ <i>October</i>	-	-	-	-
November/ <i>November</i>	-	-	-	-
Desember/ <i>December</i>	-	-	-	-
Jumlah/Total	-	-	-	-

Lanjutan Tabel/*Continued Table* 9.1.2

Bulan Month	Jasa Pendidikan	Jasa Kesehatan dan Kegiatan Sosial	Jasa Kemasyarakatan, Sosial Budaya, Hiburan dan Perorangan lainnya	Jasa Perorangan yang Melayani Rumah Tangga
(1)	(14)	(15)	(16)	(17)
Januari/ <i>January</i>	-	-	-	-
Februari/ <i>February</i>	-	-	-	-
Maret/ <i>March</i>	-	-	-	-
April/ <i>April</i>	-	-	-	-
Mei/ <i>May</i>	-	-	-	-
Juni/ <i>June</i>	-	-	-	-
Juli/ <i>July</i>	-	-	-	-
Agustus/ <i>August</i>	-	-	-	-
September/ <i>September</i>	-	-	-	-
Oktober/ <i>October</i>	-	-	-	-
November/ <i>November</i>	-	-	-	-
Desember/ <i>December</i>	-	-	-	-
Jumlah/<i>Total</i>	-	-	-	-

Lanjutan Tabel/*Continued Table* 9.1.2

Bulan Month	Badan Internasional dan Badan Ekstra Internasional Lainnya	Kegiatan yang belum jelas batasannya	Rumah Tangga - Untuk Pemilikan Rumah Tinggal	Rumah Tangga - Untuk Pemilikan Flat atau Apartemen
(1)	(18)	(19)	(20)	(21)
Januari/ <i>January</i>	-	2,551,387,852	-	-
Februari/ <i>February</i>	-	2,724,182,508	-	-
Maret/ <i>March</i>	-	2,694,926,565	-	-
April/ <i>April</i>	-	2,661,407,367	-	-
Mei/ <i>May</i>	-	2,602,629,866	-	-
Juni/ <i>June</i>	-	2,587,332,276	-	-
Juli/ <i>July</i>	-	2,304,476,115	-	-
Agustus/ <i>August</i>	-	2,292,627,129	-	-
September/ <i>September</i>	-	2,285,252,573	-	-
Oktober/ <i>October</i>	-	2,268,341,878	-	-
November/ <i>November</i>	-	2,314,417,431	-	-
Desember/ <i>December</i>	-	2,280,325,061	-	-
Jumlah/<i>Total</i>	-	29,567,306,621	-	-

Lanjutan Tabel/*Continued Table* 9.1.2

Bulan Month	Rumah Tangga - Untuk Pemilikan Ruko atau Rukan	Rumah Tangga - Untuk Pemilikan Kendaraan Bermotor	Rumah Tangga - Untuk Pemilikan Peralatan Rumah Tangga Lainnya	Bukan Lapangan Usaha Lainnya
(1)	(22)	(23)	(24)	(25)
Januari/ <i>January</i>	-	-	-	380,806,622,767
Februari/ <i>February</i>	-	-	-	382,885,854,678
Maret/ <i>March</i>	-	-	26,000,000	385,329,538,720
April/ <i>April</i>	-	-	25,961,107	386,694,236,101
Mei/ <i>May</i>	-	-	25,921,728	389,629,555,561
Juni/ <i>June</i>	-	-	25,881,857	390,269,199,506
Juli/ <i>July</i>	-	-	25,841,488	391,670,542,452
Agustus/ <i>August</i>	-	-	25,800,614	391,390,700,793
September/ <i>September</i>	-	-	25,759,229	392,857,201,020
Oktober/ <i>October</i>	-	-	25,717,327	393,056,802,659
November/ <i>November</i>	-	-	25,674,901	394,258,658,328
Desember/ <i>December</i>	-	-	25,631,945	393,993,152,922
Jumlah/<i>Total</i>	-	-	258,190,196	4,672,842,065,507

Sumber/*Source*: Otoritas Jasa Keuangan Indonesia/*Indonesian Financial Services Authority*

Tabel
Table 9.1.3**Posisi Pinjaman Rupiah pada Bank Umum Menurut
Jenis Penggunaan dan Bulan di Kabupaten Bolaang
Mongondow Utara, 2020**
*Position of Rupiah Loans by Type of Use and Month in
Bolaang Mongondow Utara Regency, 2020*

Bulan Month	Jumlah Rekening Rupiah			
	KMK	KI	KK	
(1)	(2)	(3)	(4)	
Januari/January	41	50	2,694	
Februari/February	39	49	2,720	
Maret/March	42	49	2,752	
April/April	42	49	2,765	
Mei/May	40	50	2,797	
Juni/June	41	49	2,812	
Juli/July	27	48	2,829	
Agustus/August	26	49	2,840	
September/September	26	48	2,852	
Oktober/October	26	48	2,852	
November/November	27	51	2,860	
Desember/December	31	51	2,864	
Bolaang Mongondow Utara	408	591	33,637	

Lanjutan Tabel/Continued Table 9.1.3

Bulan Month	Jumlah Bulan Laporan Rupiah		
	KMK	KI	KK
(1)	(5)	(6)	(7)
Januari/January	2,731,552,226	9,394,714,753	380,806,622,767
Februari/February	2,650,515,648	9,347,743,300	382,885,854,678
Maret/March	2,879,156,735	9,321,195,795	385,355,538,720
April/April	2,823,968,797	9,790,702,609	386,720,197,208
Mei/May	2,735,966,132	9,809,980,551	389,655,477,289
Juni/June	2,791,467,104	9,778,143,027	390,295,081,363
Juli/July	2,577,413,234	9,682,810,638	391,696,383,940
Agustus/August	2,517,918,437	9,770,489,035	391,416,501,407
September/September	2,479,399,810	9,723,835,257	392,882,960,249
Oktober/October	2,439,907,362	9,897,958,052	393,082,519,986
November/November	2,872,712,444	10,550,899,021	394,284,333,229
Desember/December	2,815,526,326	10,559,285,667	394,018,784,867
Bolaang Mongondow Utara	32,315,504,255	117,627,757,705	4,673,100,255,703

Sumber/Source: Otoritas Jasa Keuangan Indonesia/Indonesian Financial Services Authority

Tabel
Table 9.1.4

**Posisi Pinjaman Rupiah pada Bank Umum Menurut Skala
Bisnis dan Bulan di Kabupaten Bolaang Mongondow
Utara, 2020**

***Position of Rupiah Loans by Business Scale and Month in
Bolaang Mongondow Utara Regency, 2020***

Bulan Month	Jumlah Rekening Rupiah		Jumlah Rekening Rupiah	
	UMKM	NON UMKM	UMKM	NON UMKM
(1)	(2)	(3)	(4)	(5)
Januari/January	69	2,716	10,054,424,418	382,878,465,328
Februari/February	66	2,742	10,004,842,676	384,879,270,950
Maret/March	69	2,774	10,231,659,183	387,324,232,067
April/April	69	2,787	10,670,528,667	388,664,339,947
Mei/May	68	2,819	10,660,235,405	391,541,188,567
Juni/June	68	2,834	10,717,735,810	392,146,955,684
Juli/July	66	2,838	10,594,191,493	393,362,416,319
Agustus/August	67	2,848	10,668,577,171	393,036,331,708
September/September	66	2,860	10,619,399,812	394,466,795,504
Oktober/October	66	2,860	10,790,328,641	394,630,056,759
November/November	70	2,868	11,939,805,786	395,768,138,908
Desember/December	74	2,872	11,974,948,914	395,418,647,946
Bolaang Mongondow Utara	818	33,818	128,926,677,976	4,694,116,839,687

Sumber/Source: Otoritas Jasa Keuangan Indonesia/Indonesian Financial Services Authority

Tabel
Table 9.1.5**Total Posisi Pinjaman Rupiah dan Valuta Asing pada Bank Umum Menurut Lapangan Usaha dan Bulan di Kabupaten Bolaang Mongondow Utara, 2020**
Position of Rupiah and Foreign Currency Loans by Business Field and Month in Bolaang Mongondow Utara Regency, 2020

Bulan Month	Pertanian, perburuan dan Kehutanan	Perikanan	Pertambangan dan Penggalian	Industri Pengolahan
(1)	(2)	(3)	(4)	(5)
Januari/January	432,555,564	-	-	-
Februari/February	196,700,018	-	-	-
Maret/March	196,700,034	-	-	25,000,000
April/April	196,700,047	-	-	24,364,451
Mei/May	196,700,060	-	-	23,725,725
Juni/June	196,635,858	-	-	23,083,805
Juli/July	61,935,833	-	-	22,438,676
Agustus/August	166,935,833	-	-	21,790,321
September/September	165,215,896	-	-	21,138,724
Oktober/October	163,487,360	-	-	20,483,869
November/November	281,750,181	-	-	19,825,740
Desember/December	278,004,316	-	-	29,164,320
Jumlah/Total	2,533,321,000	-	-	231,015,631

Lanjutan Tabel/*Continued Table* 9.1.5

Bulan <i>Month</i>	Listrik, gas dan air	Konstruksi	Perdagangan Besar dan Eceran	Penyediaan akomodasi dan penyediaan makan minum
(1)	(6)	(7)	(8)	(9)
Januari/ <i>January</i>	-	-	9,142,323,563	-
Februari/ <i>February</i>	-	-	9,077,376,422	-
Maret/ <i>March</i>	-	-	9,258,725,931	25,000,000
April/ <i>April</i>	-	-	8,573,255,620	1,158,943,921
Mei/ <i>May</i>	-	-	8,521,752,238	1,201,138,794
Juni/ <i>June</i>	-	-	8,569,980,192	1,192,578,000
Juli/ <i>July</i>	-	-	8,687,398,845	1,183,974,403
Agustus/ <i>August</i>	-	-	8,631,726,401	1,175,327,788
September/ <i>September</i>	-	-	8,575,566,259	1,156,061,615
Oktober/ <i>October</i>	-	-	8,748,800,314	1,136,751,993
November/ <i>November</i>	-	-	9,690,219,409	1,117,398,704
Desember/ <i>December</i>	-	-	9,689,321,865	1,097,996,431
Jumlah/<i>Total</i>	-	-	107,166,447,059	10,445,171,649

Lanjutan Tabel/*Continued Table 9.1.5*

Bulan Month	Transportasi, pergudangan dan komunikasi	Perantara Keuangan	Real Estate, Usaha Persewaan, dan Jasa Perusahaan	Admistrasi Pemerintahan, Pertahanan dan Jaminan Sosial Wajib
(1)	(10)	(11)	(12)	(13)
Januari/ <i>January</i>	-	-	-	-
Februari/ <i>February</i>	-	-	-	-
Maret/ <i>March</i>	-	-	-	-
April/ <i>April</i>	-	-	-	-
Mei/ <i>May</i>	-	-	-	-
Juni/ <i>June</i>	-	-	-	-
Juli/ <i>July</i>	-	-	-	-
Agustus/ <i>August</i>	-	-	-	-
September/ <i>September</i>	-	-	-	-
Oktober/ <i>October</i>	-	-	-	-
November/ <i>November</i>	-	-	-	-
Desember/ <i>December</i>	-	-	-	-
Jumlah/<i>Total</i>	-	-	-	-

Lanjutan Tabel/*Continued Table* 9.1.5

Bulan <i>Month</i>	Jasa Pendidikan	Jasa Kesehatan dan Kegiatan Sosial	Jasa Kemasyarakatan, Sosial Budaya, Hiburan dan Perorangan lainnya	Jasa Perorangan yang Melayani Rumah Tangga
(1)	(14)	(15)	(16)	(17)
Januari/ <i>January</i>	-	-	-	-
Februari/ <i>February</i>	-	-	-	-
Maret/ <i>March</i>	-	-	-	-
April/ <i>April</i>	-	-	-	-
Mei/ <i>May</i>	-	-	-	-
Juni/ <i>June</i>	-	-	-	-
Juli/ <i>July</i>	-	-	-	-
Agustus/ <i>August</i>	-	-	-	-
September/ <i>September</i>	-	-	-	-
Oktober/ <i>October</i>	-	-	-	-
November/ <i>November</i>	-	-	-	-
Desember/ <i>December</i>	-	-	-	-
Jumlah/Total	-	-	-	-

Lanjutan Tabel/*Continued Table* 9.1.5

Bulan Month	Badan Internasional dan Badan Ekstra Internasional Lainnya	Kegiatan yang belum jelas batasannya	Rumah Tangga - Untuk Pemilikan Rumah Tinggal	Rumah Tangga - Untuk Pemilikan Flat atau Apartemen
(1)	(18)	(19)	(20)	(21)
Januari/ <i>January</i>	-	2,551,387,852	-	-
Februari/ <i>February</i>	-	2,724,182,508	-	-
Maret/ <i>March</i>	-	2,694,926,565	-	-
April/ <i>April</i>	-	2,661,407,367	-	-
Mei/ <i>May</i>	-	2,602,629,866	-	-
Juni/ <i>June</i>	-	2,587,332,276	-	-
Juli/ <i>July</i>	-	2,304,476,115	-	-
Agustus/ <i>August</i>	-	2,292,627,129	-	-
September/ <i>September</i>	-	2,285,252,573	-	-
Oktober/ <i>October</i>	-	2,268,341,878	-	-
November/ <i>November</i>	-	2,314,417,431	-	-
Desember/ <i>December</i>	-	2,280,325,061	-	-
Jumlah/Total	-	29,567,306,621	-	-

Lanjutan Tabel/*Continued Table* 9.1.5

Bulan Month	Rumah Tangga - Untuk Pemilikan Ruko atau Rukan	Rumah Tangga - Untuk Pemilikan Kendaraan Bermotor	Rumah Tangga - Untuk Pemilikan Peralatan Rumah Tangga Lainnya	Bukan Lapangan Usaha Lainnya
(1)	(22)	(23)	(24)	(25)
Januari/ <i>January</i>	-	-	-	380,806,622,767
Februari/ <i>February</i>	-	-	-	382,885,854,678
Maret/ <i>March</i>	-	-	26,000,000	385,329,538,720
April/ <i>April</i>	-	-	25,961,107	386,694,236,101
Mei/ <i>May</i>	-	-	25,921,728	389,629,555,561
Juni/ <i>June</i>	-	-	25,881,857	390,269,199,506
Juli/ <i>July</i>	-	-	25,841,488	391,670,542,452
Agustus/ <i>August</i>	-	-	25,800,614	391,390,700,793
September/ <i>September</i>	-	-	25,759,229	392,857,201,020
Oktober/ <i>October</i>	-	-	25,717,327	393,056,802,659
November/ <i>November</i>	-	-	25,674,901	394,258,658,328
Desember/ <i>December</i>	-	-	25,631,945	393,993,152,922
Jumlah/Total	-	-	258,190,196	4,672,842,065,507

Sumber/*Source*: Otoritas Jasa Keuangan Indonesia/*Indonesian Financial Services Authority*

Tabel
Table 9.1.6

Total Posisi Pinjaman Rupiah dan Valuta Asing Bank Umum Menurut Jenis Penggunaan dan Bulan di Bolaang Mongondow Utara, 2020
Position of Rupiah Loans and Foreign Currency Loans by Type of Use and Month in Bolaang Mongondow Utara Regency, 2020

Bulan Month	Jumlah Rekening Rupiah + Valas			
	KMK	KI	KK	
(1)	(2)	(3)	(4)	
Januari/January	41	50	2,694	
Februari/February	39	49	2,720	
Maret/March	42	49	2,752	
April/April	42	49	2,765	
Mei/May	40	50	2,797	
Juni/June	41	49	2,812	
Juli/July	27	48	2,829	
Agustus/August	26	49	2,840	
September/September	26	48	2,852	
Oktober/October	26	48	2,852	
November/November	27	51	2,860	
Desember/December	31	51	2,864	
Bolaang Mongondow Utara	408	591	33,637	

Lanjutan Tabel/*Continued Table* 9.1.6

Bulan Month	Jumlah Bulan Laporan Rupiah + Valas		
	KMK	KI	KK
(1)	(5)	(6)	(7)
Januari/January	2,731,552,226	9,394,714,753	380,806,622,767
Februari/February	2,650,515,648	9,347,743,300	382,885,854,678
Maret/March	2,879,156,735	9,321,195,795	385,355,538,720
April/April	2,823,968,797	9,790,702,609	386,720,197,208
Mei/May	2,735,966,132	9,809,980,551	389,655,477,289
Juni/June	2,791,467,104	9,778,143,027	390,295,081,363
Juli/July	2,577,413,234	9,682,810,638	391,696,383,940
Agustus/August	2,517,918,437	9,770,489,035	391,416,501,407
September/September	2,479,399,810	9,723,835,257	392,882,960,249
Oktober/October	2,439,907,362	9,897,958,052	393,082,519,986
November/November	2,872,712,444	10,550,899,021	394,284,333,229
Desember/December	2,815,526,326	10,559,285,667	394,018,784,867
Bolaang Mongondow Utara	32,315,504,255	117,627,757,705	4,673,100,255,703

Sumber/*Source*: Otoritas Jasa Keuangan Indonesia/*Indonesian Financial Services Authority*

Tabel
Table 9.1.7

Total Posisi Pinjaman Rupiah dan Valuta Asing Bank Umum Menurut Skala Bisnis dan Bulan di Kabupaten Bolaang Mongondow Utara, 2020
Position of Rupiah Loans and Foreign Currency Loans by Type of Use and Month in Bolaang Mongondow Utara Regency, 2020

Bulan Month	Jumlah Rekening Rupiah + Valas		Jumlah Bulan Laporan Rupiah + Valas	
	UMKM	NON UMKM	UMKM	NON UMKM
(1)	(2)	(3)		
Januari/January	69	2,716	10,054,424,418	382,878,465,328
Februari/February	66	2,742	10,004,842,676	384,879,270,950
Maret/March	69	2,774	10,231,659,183	387,324,232,067
April/April	69	2,787	10,670,528,667	388,664,339,947
Mei/May	68	2,819	10,660,235,405	391,541,188,567
Juni/June	68	2,834	10,717,735,810	392,146,955,684
Juli/July	66	2,838	10,594,191,493	393,362,416,319
Agustus/August	67	2,848	10,668,577,171	393,036,331,708
September/September	66	2,860	10,619,399,812	394,466,795,504
Oktober/October	66	2,860	10,790,328,641	394,630,056,759
November/November	70	2,868	11,939,805,786	395,768,138,908
Desember/December	74	2,872	11,974,948,914	395,418,647,946
Kabupaten Bolaang Mongondow Utara	818	33,818	128,926,677,976	4,694,116,839,687

Sumber/Source: Otoritas Jasa Keuangan Indonesia/Indonesian Financial Services Authority

Tabel
Table 9.1.8**Posisi Pinjaman Rupiah Bank Umum pada UMKM Menurut Lapangan Usaha dan Bulan di Kabupaten Bolaang Mongondow Utara, 2020**
Position of Rupiah Loans to MSMEs by Business Field and Month in Bolaang Mongondow Utara Regency, 2020

Bulan Month	Pertanian, perburuan dan Kehutanan	Perikanan	Pertambangan dan Penggalian	Industri Pengolahan
(1)	(2)	(3)	(4)	(5)
Januari/January	250,855,557	-	-	-
Februari/February	15,000,002	-	-	-
Maret/March	15,000,003	-	-	25,000,000
April/April	15,000,004	-	-	24,364,451
Mei/May	15,000,005	-	-	23,725,725
Juni/June	15,000,000	-	-	23,083,805
Juli/July	-	-	-	22,438,676
Agustus/August	120,000,000	-	-	21,790,321
September/September	118,280,063	-	-	21,138,724
Oktober/October	116,551,527	-	-	20,483,869
November/November	234,814,348	-	-	19,825,740
Desember/December	231,068,483	-	-	29,164,320
Jumlah/Total	1,146,569,992	-	-	231,015,631

Lanjutan Tabel/*Continued Table* 9.1.8

Bulan <i>Month</i>	Listrik, gas dan air	Konstruksi	Perdagangan Besar dan Eceran	Penyediaan akomodasi dan penyediaan makan minum
(1)	(6)	(7)	(8)	(9)
Januari/ <i>January</i>	-	-	7,652,180,997	-
Februari/ <i>February</i>	-	-	7,632,326,820	-
Maret/ <i>March</i>	-	-	7,838,399,269	25,000,000
April/ <i>April</i>	-	-	7,812,059,048	524,364,451
Mei/ <i>May</i>	-	-	7,785,449,763	566,559,324
Juni/ <i>June</i>	-	-	7,858,568,453	557,998,530
Juli/ <i>July</i>	-	-	8,001,215,088	549,394,933
Agustus/ <i>August</i>	-	-	7,970,772,807	540,748,318
September/ <i>September</i>	-	-	7,940,031,386	532,058,470
Oktober/ <i>October</i>	-	-	8,138,987,598	523,325,173
November/ <i>November</i>	-	-	9,106,200,043	514,548,209
Desember/ <i>December</i>	-	-	9,151,398,657	505,727,361
Jumlah/<i>Total</i>	-	-	96,887,589,929	4,839,724,769

Lanjutan Tabel/*Continued Table* 9.1.8

Bulan Month	Transportasi, pergudangan dan komunikasi	Perantara Keuangan	Real Estate, Usaha Persewaan, dan Jasa Perusahaan	Admistrasi Pemerintahan, Pertahanan dan Jaminan Sosial Wajib
(1)	(10)	(11)	(12)	(13)
Januari/ <i>January</i>	-	-	-	-
Februari/ <i>February</i>	-	-	-	-
Maret/ <i>March</i>	-	-	-	-
April/ <i>April</i>	-	-	-	-
Mei/ <i>May</i>	-	-	-	-
Juni/ <i>June</i>	-	-	-	-
Juli/ <i>July</i>	-	-	-	-
Agustus/ <i>August</i>	-	-	-	-
September/ <i>September</i>	-	-	-	-
Oktober/ <i>October</i>	-	-	-	-
November/ <i>November</i>	-	-	-	-
Desember/ <i>December</i>	-	-	-	-
Jumlah/Total	-	-	-	-

Lanjutan Tabel/*Continued Table 9.1.8*

Bulan Month	Jasa Pendidikan	Jasa Kesehatan dan Kegiatan Sosial	Jasa Kemasyarakatan, Sosial Budaya, Hiburan dan Perorangan lainnya	Jasa Perorangan yang Melayani Rumah Tangga
(1)	(14)	(15)	(16)	(17)
Januari/ <i>January</i>	-	-	-	-
Februari/ <i>February</i>	-	-	-	-
Maret/ <i>March</i>	-	-	-	-
April/ <i>April</i>	-	-	-	-
Mei/ <i>May</i>	-	-	-	-
Juni/ <i>June</i>	-	-	-	-
Juli/ <i>July</i>	-	-	-	-
Agustus/ <i>August</i>	-	-	-	-
September/ <i>September</i>	-	-	-	-
Oktober/ <i>October</i>	-	-	-	-
November/ <i>November</i>	-	-	-	-
Desember/ <i>December</i>	-	-	-	-
Jumlah/<i>Total</i>	-	-	-	-

Lanjutan Tabel/Continued Table 9.1.8

Bulan Month	Badan Internasional dan Badan Ekstra Internasional Lainnya	Kegiatan yang belum jelas batasannya	Rumah Tangga - Untuk Pemilikan Rumah Tinggal	Rumah Tangga - Untuk Pemilikan Flat atau Apartemen
(1)	(18)	(19)	(20)	(21)
Januari/January	-	2,151,387,864	-	-
Februari/February	-	2,357,515,854	-	-
Maret/March	-	2,328,259,911	-	-
April/April	-	2,294,740,713	-	-
Mei/May	-	2,269,500,588	-	-
Juni/June	-	2,263,085,022	-	-
Juli/July	-	2,021,142,796	-	-
Agustus/August	-	2,015,265,725	-	-
September/September	-	2,007,891,169	-	-
Oktober/October	-	1,990,980,474	-	-
November/November	-	2,064,417,446	-	-
Desember/December	-	2,057,590,093	-	-
Jumlah/Total	-	25,821,777,655	-	-

Lanjutan Tabel/Continued Table 9.1.8

Bulan Month	Rumah Tangga - Untuk Pemilikan Ruko atau Rukan	Rumah Tangga - Untuk Pemilikan Kendaraan Bermotor	Rumah Tangga - Untuk Pemilikan Peralatan Rumah Tangga Lainnya	Bukan Lapangan Usaha Lainnya
(1)	(22)	(23)	(24)	(25)
Januari/January	-	-	-	-
Februari/February	-	-	-	-
Maret/March	-	-	-	-
April/April	-	-	-	-
Mei/May	-	-	-	-
Juni/June	-	-	-	-
Juli/July	-	-	-	-
Agustus/August	-	-	-	-
September/September	-	-	-	-
Oktober/October	-	-	-	-
November/November	-	-	-	-
Desember/December	-	-	-	-
Jumlah/Total	-	-	-	-

Sumber/Source: Otoritas Jasa Keuangan Indonesia/Indonesian Financial Services Authority

Tabel
Table 9.1.9

Total Posisi Pinjaman Rupiah dan Valuta Asing Bank Umum Menurut Jenis Penggunaan dan Bulan di Bolaang Mongondow Utara, 2020
Position of Rupiah Loans and Foreign Loans by Type of Use and Month in Bolaang Mongondow Utara Regency, 2020

Bulan Month	Jumlah Rekening Rupiah		
	KMK	KI	KK
(1)	(2)	(3)	(4)
Januari/January	20	49	-
Februari/February	18	48	-
Maret/March	21	48	-
April/April	21	48	-
Mei/May	19	49	-
Juni/June	20	48	-
Juli/July	19	47	-
Agustus/August	19	48	-
September/September	19	47	-
Oktober/October	19	47	-
November/November	20	50	-
Desember/December	24	50	-
Bolaang Mongondow Utara	239	579	-

Lanjutan Tabel/Continued Table 9.1.9

Bulan Month	Jumlah Rekening Rupiah + Valas			
	KMK	KI	KK	
(1)	(5)	(6)	(7)	
Januari/January	20	49	-	-
Februari/February	18	48	-	-
Maret/March	21	48	-	-
April/April	21	48	-	-
Mei/May	19	49	-	-
Juni/June	20	48	-	-
Juli/July	19	47	-	-
Agustus/August	19	48	-	-
September/September	19	47	-	-
Oktober/October	19	47	-	-
November/November	20	50	-	-
Desember/December	24	50	-	-
Bolaang Mongondow Utara	239	579		-

Lanjutan Tabel/*Continued Table* 9.1.9

Bulan Month	Jumlah Bulan Laporan Rupiah		
	KMK	KI	KK
(1)	(5)	(6)	(7)
Januari/January	1,315,122,469	8,739,301,949	-
Februari/February	1,291,678,846	8,713,163,830	-
Maret/March	1,545,042,858	8,686,616,325	-
April/April	1,514,405,528	9,156,123,139	-
Mei/May	1,484,834,324	9,175,401,081	-
Juni/June	1,574,172,253	9,143,563,557	-
Juli/July	1,545,960,325	9,048,231,168	-
Agustus/August	1,532,667,606	9,135,909,565	-
September/September	1,519,567,700	9,099,832,112	-
Oktober/October	1,505,797,409	9,284,531,232	-
November/November	1,991,757,260	9,948,048,526	-
Desember/December	2,007,932,317	9,967,016,597	-
Bolaang Mongondow Utara	18,828,938,895	110,097,739,081	-

Lanjutan Tabel/Continued Table 9.1.9

Bulan Month	Jumlah Bulan Laporan Rupiah + Valas		
	KMK	KI	KK
(1)	(5)	(6)	(7)
Januari/January	1,315,122,469	8,739,301,949	-
Februari/February	1,291,678,846	8,713,163,830	-
Maret/March	1,545,042,858	8,686,616,325	-
April/April	1,514,405,528	9,156,123,139	-
Mei/May	1,484,834,324	9,175,401,081	-
Juni/June	1,574,172,253	9,143,563,557	-
Juli/July	1,545,960,325	9,048,231,168	-
Agustus/August	1,532,667,606	9,135,909,565	-
September/September	1,519,567,700	9,099,832,112	-
Oktober/October	1,505,797,409	9,284,531,232	-
November/November	1,991,757,260	9,948,048,526	-
Desember/December	2,007,932,317	9,967,016,597	-
Bolaang Mongondow Utara	18,828,938,895	110,097,739,081	-

Sumber/Source: Otoritas Jasa Keuangan Indonesia/Indonesian Financial Services Authority

Tabel
Table 9.1.10

Posisi Pinjaman Rupiah dan Valuta Asing Bank Umum pada UMKM Menurut Jenis Penggunaan dan Bulan di Bolaang Mongondow Utara, 2020
Position of Rupiah Loans and Foreign Loans by Type of Use and Month in Bolaang Mongondow Utara Regency, 2020

Bulan Month	Jumlah Rekening Rupiah		
	KMK	KI	KK
(1)	(2)	(3)	(4)
Januari/January	-	-	-
Februari/February	-	-	-
Maret/March	-	-	-
April/April	-	-	-
Mei/May	-	-	-
Juni/June	-	-	-
Juli/July	-	-	-
Agustus/August	-	-	-
September/September	-	-	-
Oktober/October	-	-	-
November/November	-	-	-
Desember/December	-	-	-
Bolaang Mongondow Utara	-	-	-

Lanjutan Tabel/Continued Table 9.1.10

Bulan Month	Jumlah Rekening Rupiah + Valas		
	KMK	KI	KK
(1)	(5)	(6)	(7)
Januari/January	20	49	-
Februari/February	18	48	-
Maret/March	21	48	-
April/April	21	48	-
Mei/May	19	49	-
Juni/June	20	48	-
Juli/July	19	47	-
Agustus/August	19	48	-
September/September	19	47	-
Oktober/October	19	47	-
November/November	20	50	-
Desember/December	24	50	-
Bolaang Mongondow Utara	239	579	-

Lanjutan Tabel/*Continued Table* 9.1.10

Bulan Month	Jumlah Bulan Laporan Rupiah		
	KMK	KI	KK
(1)	(5)	(6)	(7)
Januari/January	-	-	-
Februari/February	-	-	-
Maret/March	-	-	-
April/April	-	-	-
Mei/May	-	-	-
Juni/June	-	-	-
Juli/July	-	-	-
Agustus/August	-	-	-
September/September	-	-	-
Oktober/October	-	-	-
November/November	-	-	-
Desember/December	-	-	-
Bolaang Mongondow Utara	-	-	-

Lanjutan Tabel/Continued Table 9.1.10

Bulan Month	Jumlah Bulan Laporan Rupiah + Valas		
	KMK	KI	KK
(1)	(5)	(6)	(7)
Januari/January	1,315,122,469	8,739,301,949	-
Februari/February	1,291,678,846	8,713,163,830	-
Maret/March	1,545,042,858	8,686,616,325	-
April/April	1,514,405,528	9,156,123,139	-
Mei/May	1,484,834,324	9,175,401,081	-
Juni/June	1,574,172,253	9,143,563,557	-
Juli/July	1,545,960,325	9,048,231,168	-
Agustus/August	1,532,667,606	9,135,909,565	-
September/September	1,519,567,700	9,099,832,112	-
Oktober/October	1,505,797,409	9,284,531,232	-
November/November	1,991,757,260	9,948,048,526	-
Desember/December	2,007,932,317	9,967,016,597	-
Bolaang Mongondow Utara	18,828,938,895	110,097,739,081	-

Sumber/Source: Otoritas Jasa Keuangan Indonesia/Indonesian Financial Services Authority

Tabel
Table 9.1.11

Posisi Pinjaman (Rupiah dan Valuta Asing) yang diberikan Bank Umum Konvensional-Pembangunan Daerah Menurut Jenis Penggunaan dan Bulan di Kabupaten Bolaang Mongondow Utara, 2020
Position of Rupiah Loans and Foreign Loans by Type of Use and Month in Bolaang Mongondow Utara Regency, 2020

Bulan Month	Jumlah Rekening Rupiah		
	KMK	KI	KK
(1)	(2)	(3)	(4)
Januari/January	41	50	2,694
Februari/February	39	49	2,720
Maret/March	42	49	2,752
April/April	42	49	2,765
Mei/May	40	50	2,797
Juni/June	41	49	2,812
Juli/July	27	48	2,829
Agustus/August	26	49	2,840
September/September	26	48	2,852
Oktober/October	26	48	2,852
November/November	27	51	2,860
Desember/December	31	51	2,864
Bolaang Mongondow Utara	408	591	33,637

Lanjutan Tabel/Continued Table 9.1.11

Bulan Month	Jumlah Bulan Laporan		
	KMK	KI	KK
(1)	(5)	(6)	(7)
Januari/January	2,731,552,226	9,394,714,753	380,806,622,767
Februari/February	2,650,515,648	9,347,743,300	382,885,854,678
Maret/March	2,879,156,735	9,321,195,795	385,355,538,720
April/April	2,823,968,797	9,790,702,609	386,720,197,208
Mei/May	2,735,966,132	9,809,980,551	389,655,477,289
Juni/June	2,791,467,104	9,778,143,027	390,295,081,363
Juli/July	2,577,413,234	9,682,810,638	391,696,383,940
Agustus/August	2,517,918,437	9,770,489,035	391,416,501,407
September/September	2,479,399,810	9,723,835,257	392,882,960,249
Oktober/October	2,439,907,362	9,897,958,052	393,082,519,986
November/November	2,872,712,444	10,550,899,021	394,284,333,229
Desember/December	2,815,526,326	10,559,285,667	394,018,784,867
Bolaang Mongondow Utara	32,315,504,255	117,627,757,705	4,673,100,255,703

Sumber/Source: Otoritas Jasa Keuangan Indonesia/Indonesian Financial Services Authority

Tabel
Table 9.1.12**Jumlah Rekening dan Nominal Giro Bank Umum Menurut Bulan di Kabupaten Bolaang Mongondow Utara, 2020**
Position of Rupiah Loans and Nominal of Demand Deposit by Month in Bolaang Mongondow Utara Regency, 2020

Bulan Month	Jumlah Rekening Rupiah			
	Jumlah Rekening Rupiah	Jumlah Rekening Valas	Nominal Rupiah	Nominal Valas
(1)	(2)	(3)	(4)	
Januari/January	5,400	-	834,113,420,364	-
Februari/February	5,280	-	1,036,812,443,280	-
Maret/March	5,244	-	1,157,479,454,688	-
April/April	5,280	-	867,525,912,888	-
Mei/May	5,244	-	832,156,588,584	-
Juni/June	5,904	-	1,120,455,323,376	-
Juli/July	5,940	-	1,073,045,498,028	-
Agustus/August	5,400	-	1,359,690,647,520	-
September/September	5,832	-	1,383,397,053,012	-
Oktober/October	5,808	-	1,247,033,492,772	-
November/November	5,352	-	745,516,370,028	-
Desember/December	4,056	-	229,309,762,236	-
Bolaang Mongondow Utara	64,740	-	11,886,535,966,776	-

Sumber/Source: Otoritas Jasa Keuangan Indonesia/Indonesian Financial Services Authority

Tabel
Table 9.1.13**Jumlah Rekening dan Nominal Tabungan Bank Umum
Menurut Bulan di Kabupaten Bolaang Mongondow Utara,
2020**
*Position of Rupiah Loans by Month in Bolaang Mongondow
Utara Regency, 2020*

Bulan Month	Jumlah Rekening Rupiah			
	Jumlah Rekening Rupiah	Jumlah Rekening Valas	Nominal Rupiah	Nominal Valas
(1)	(2)	(3)	(4)	
Januari/January	191,520	-	360,207,962,016	-
Februari/February	193,104	-	322,837,227,876	-
Maret/March	195,600	-	364,445,224,116	-
April/April	197,904	-	402,375,975,252	-
Mei/May	199,116	-	494,184,259,140	-
Juni/June	198,180	-	442,376,692,476	-
Juli/July	198,012	-	409,735,528,752	-
Agustus/August	197,676	-	437,394,096,828	-
September/September	197,364	-	425,727,184,272	-
Oktober/October	198,204	-	405,633,380,532	-
November/November	198,492	-	509,269,019,664	-
Desember/December	198,684	-	583,621,652,952	-
Bolaang Mongondow Utara	2,363,856	-	5,157,808,203,876	-

Sumber/Source: Otoritas Jasa Keuangan Indonesia/Indonesian Financial Services Authority

Tabel
Table 9.1.14**Jumlah Rekening dan Nominal Deposito Bank Umum
Menurut Bulan di Kabupaten Bolaang Mongondow Utara,
2020**
*Position of Rupiah Loans by/ Month in Bolaang
Mongondow Utara Regency, 2020*

Bulan Month	Jumlah Rekening Rupiah			
	Jumlah Rekening Rupiah	Jumlah Rekening Valas	Nominal Rupiah	Nominal Valas
(1)	(2)	(3)	(4)	
Januari/January	900	-	492,588,988,176	-
Februari/February	852	-	483,792,988,176	-
Maret/March	804	-	474,912,988,176	-
April/April	792	-	473,772,988,176	-
Mei/May	780	-	472,794,988,176	-
Juni/June	744	-	527,661,388,176	-
Juli/July	648	-	526,173,388,176	-
Agustus/August	636	-	650,709,388,176	-
September/September	600	-	644,979,388,176	-
Oktober/October	600	-	883,371,388,176	-
November/November	564	-	880,755,388,176	-
Desember/December	1,068	-	106,049,788,176	-
Bolaang Mongondow Utara	8,988	-	6,617,563,058,112	-

Sumber/Source: Otoritas Jasa Keuangan Indonesia/Indonesian Financial Services Authority

9.2 KOPERASI COOPERATION

Tabel 9.2.1 Jumlah Koperasi Aktif Menurut Kecamatan di Kabupaten Bolaang Mongondow Utara, 2017–2020
Number of Active Cooperative by Subdistrict in Bolaang Mongondow Utara Regency, 2017–2020

Kecamatan Subdistrict	2017	2018	2019	2020
(1)	(2)	(3)	(4)	(5)
Sangkub	3	3	3	3
Bintauna	6	6	6	6
Bolang Itang Timur	4	4	4	4
Bolang Itang Barat	5	5	5	5
Kaidipang	3	3	4	5
Pinogaluman	2	2	2	2
Bolaang Mongondow Utara	23	23	24	25

Catatan/Note:

Sumber/Source: Dinas Perdagangan Perindustrian Koperasi dan UKM Bolaang Mongondow Utara
Trading, Industry, Cooperation, Small and Medium Establishment Service of Bolaang Mongondow Utara Regency

Tabel
Table 9.2.2**Jumlah Koperasi Menurut Jenis Koperasi dan Kecamatan di Kabupaten Bolaang Mongondow Utara, 2020**
Number of Cooperative by Kind of Cooperative and Subdistrict in Bolaang Mongondow Utara Regency, 2020

Kecamatan Subdistrict	Jenis Koperasi/ Kind of Cooperative							Jumlah Total
	KUD	KPRI	KOPKAR	KOPPAS	KSU	KOPTAN	Lainnya Other	
(1)	(2)	(3)	(4)	(5)	(6)	(7)	(8)	(9)
Sangkub					1	1	1	3
Bintauna	1				3		2	6
Bolang Itang Timur			1		2	1		4
Bolang Itang Barat	1				4			5
Kaidipang		1					4	5
Pinogaluman				1			1	2
Bolaang Mongondow Utara	2	2	1		10	2	8	25

Catatan/Note:

Sumber/Source: Dinas Perdagangan Perindustrian Koperasi dan UKM Bolaang Mongondow Utara
Trading, Industry, Corporation, Small and Medium Establishment Service of Bolaang Mongondow Utara Regency



BAB X
PENGELUARAN
PENDUDUK
POPULATION EXPENDITURE

PENJELASAN TEKNIS

1. Rata-rata pengeluaran per kapita adalah biaya yang dikeluarkan untuk konsumsi semua anggota rumah tangga selama sebulan baik yang berasal dari pembelian, pemberian maupun produksi sendiri dibagi dengan banyaknya anggota rumah tangga dalam rumah tangga tersebut
2. Pengeluaran konsumsi terdiri dari pengeluaran konsumsi makanan dan non makanan
3. Pengeluaran konsumsi makanan terdiri dari konsumsi bahan makanan/minuman dan makanan/minuman jadi
4. Pengeluaran untuk konsumsi makanan dihitung selama seminggu terakhir, sedangkan konsumsi bukan makanan dihitung sebulan dan setahun terakhir. Baik konsumsi makanan maupun bukan makanan selanjutnya dikonversikan ke dalam pengeluaran rata-rata sebulan

TECHNICAL NOTES

1. *Per capita Average Expenditure is the cost spent for all household members consumption during the month, whether from purchasing, giving or own production, divided by the number of household members in the household.*
2. *Consumption expenditure consists of food and non-food consumption expenditure*
3. *Food consumption expenditure consists of consumption of food/ beverage and finished food / beverage*
4. *Spending on food consumption is calculated during the past week, while non-food consumption is calculated in the past month and year. Both food consumption and non-food consumption are subsequently converted into an average expenditure of one month*

<https://bolmutkab.bps.go.id>

ULASAN

Padi-padian, makanan/minuman jadi, ikan-ikanan dan rokok merupakan komoditas yang sering dikonsumsi masyarakat di kabupaten bolaang mongondow utara tahun 2020

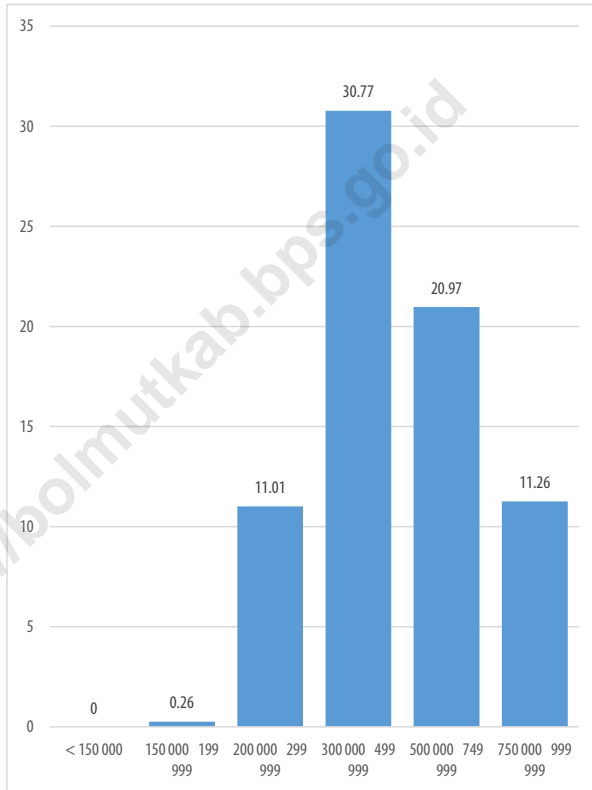
DESCRIPTION

Grains, processed food / drinks, fish and cigarettes are commodities that are often consumed by people in the North Bolaang Mongondow district in 2020.

<https://bolmutkab.bps.go.id>

Gambar 10.1
Figures

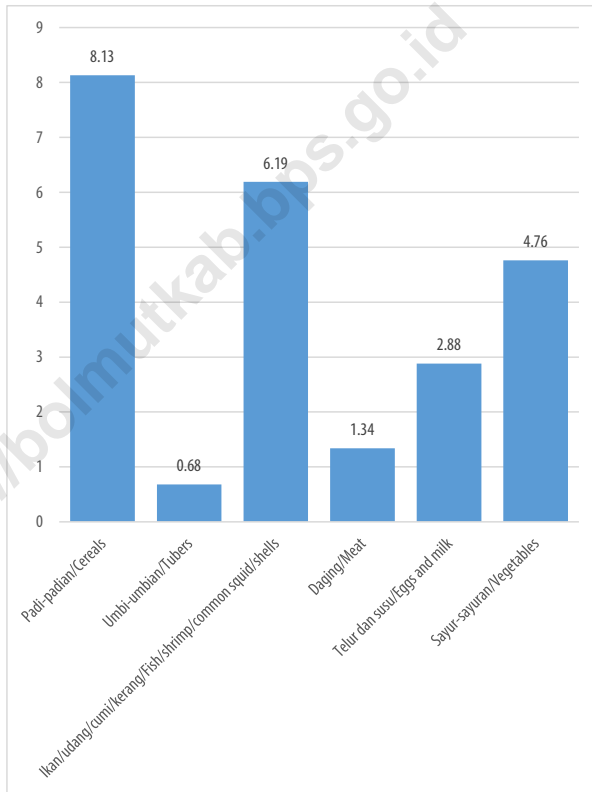
Persentase Penduduk Menurut Golongan Pengeluaran, 2020
Percentage of Population by Per Capita Spending Group, 2020



Sumber/Source : BPS, Survei Sosial Ekonomi Nasional (Susenas) Maret/BPS-Statistics Indonesia, National Socioeconomic Survey March

Gambar 10.2
Figures

Persentase Pengeluaran per Kapita Sebulan Menurut Kelompok Komoditas
Percentage of Monthly Expenditure per Capita by Commodity Group



Sumber/Source : BPS, Survei Sosial Ekonomi Nasional (Susenas) Maret/BPS-Statistics Indonesia, National Socioeconomic Survey March

Tabel
Table 10.1

Rata-rata Pengeluaran per Kapita Sebulan Menurut Kelompok Komoditas (rupiah) di Kabupaten Bolaang Mongondow Utara , 2019 dan 2020
Monthly Average Expenditure per Capita by Commodity Group (rupiahs) in Bolaang Mongondow Utara Regency, 2019 and 2020

Kelompok Komoditas/Commodity Group	2019	2020
(1)	(2)	(3)
Makanan/Food		
Padi-padian/ <i>Cereals</i>	64 288	66 648
Umbi-umbian/ <i>Tubers</i>	6 213	5 568
Ikan/udang/cumi/kerang/ <i>Fish/shrimp/common squid/shells</i>	50 378	50 690
Daging/ <i>Meat</i>	14 215	10 941
Telur dan susu/ <i>Eggs and milk</i>	22 288	23 618
Sayur-sayuran/ <i>Vegetables</i>	36 597	38 987
Kacang-kacangan/ <i>Legumes</i>	6 818	6 853
Buah-buahan/ <i>Fruits</i>	25 383	24 445
Minyak dan kelapa/ <i>Oil and coconut</i>	11 112	12 352
Bahan minuman/ <i>Beverage stuffs</i>	15 816	19 818
Bumbu-bumbuan/ <i>Spices</i>	10 322	10 544
Konsumsi lainnya/ <i>Miscellaneous food items</i>	5 998	7 617
Makanan dan minuman jadi/ <i>Prepared food and beverages</i>	113 662	98 866
Rokok/ <i>Cigarettes</i>	77 826	73 785
Jumlah makanan/Total food	460 915	450 731
Bukan makanan/Non-food		
Perumahan dan fasilitas rumah tangga/ <i>Housing and household facilities</i>	163 714	189 628
Aneka komoditas dan jasa/ <i>Goods and services</i>	63 218	81 608
Pakaian, alas kaki, dan tutup kepala/ <i>Clothing, footwear, and headgear</i>	28 512	30 156
Komoditas tahan lama/ <i>Durable goods</i>	27 319	21 944
Pajak, pungutan, dan asuransi/ <i>Taxes and insurance</i>	18 860	29 517
Keperluan pesta dan upacara/kenduri/ <i>Parties and ceremonies</i>	13 974	15 877
Jumlah bukan makanan/Total non-food	315 596	368 730
Jumlah/Total	776 511	819 461

Sumber/Source: BPS, Survei Sosial Ekonomi Nasional (Susenas) Maret/BPS-Statistics Indonesia, National Socioeconomic Survey March

Tabel
Table 10.2

Persentase Pengeluaran per Kapita Sebulan Menurut Kelompok Komoditas di Kabupaten Bolaang Mongondow Utara, 2019 dan 2020
Percentage of Monthly Expenditure per Capita by Commodity Group in Bolaang Mongondow Utara Regency, 2019 and 2020

Kelompok Komoditas/Commodity Group	2019	2020
(1)	(2)	(3)
Makanan/Food		
Padi-padian/ <i>Cereals</i>	8,28	8,13
Umbi-umbian/ <i>Tubers</i>	0,80	0,68
Ikan/udang/cumi/kerang/ <i>Fish/shrimp/common squid/shells</i>	6,49	6,19
Daging/ <i>Meat</i>	1,83	1,34
Telur dan susu/ <i>Eggs and milk</i>	2,87	2,88
Sayur-sayuran/ <i>Vegetables</i>	4,71	4,76
Kacang-kacangan/ <i>Legumes</i>	0,88	0,84
Buah-buahan/ <i>Fruits</i>	3,27	2,98
Minyak dan kelapa/ <i>Oil and coconut</i>	1,43	1,51
Bahan minuman/ <i>Beverage stuffs</i>	2,04	2,42
Bumbu-bumbuan/ <i>Spices</i>	1,33	1,29
Konsumsi lainnya/ <i>Miscellaneous food items</i>	0,77	0,93
Makanan dan minuman jadi/ <i>Prepared food and beverages</i>	14,64	12,06
Rokok/ <i>Cigarettes</i>	10,02	9,00
Jumlah makanan/Total food	59,36	55,00
Bukan makanan/Non-food		
Perumahan dan fasilitas rumah tangga/ <i>Housing and household facilities</i>	21,08	23,14
Aneka komoditas dan jasa/ <i>Goods and services</i>	8,14	9,96
Pakaian, alas kaki, dan tutup kepala/ <i>Clothing, footwear, and headgear</i>	3,67	3,68
Komoditas tahan lama/ <i>Durable goods</i>	3,52	2,68
Pajak, pungutan, dan asuransi/ <i>Taxes and insurance</i>	2,43	3,60
Keperluan pesta dan upacara/kenduri/ <i>Parties and ceremonies</i>	1,80	1,94
Jumlah bukan makanan/Total non-food	40,64	45,00
Jumlah/Total	100,00	100,00

Sumber/Source: BPS, Survei Sosial Ekonomi Nasional (Susenas) Maret/BPS-Statistics Indonesia, National Socioeconomic Survey March

Tabel
Table 10.3

Persentase Penduduk Menurut Golongan Pengeluaran Per Kapita Sebulan di Kabupaten Bolaang Mongondow Utara , 2020
Percentage of Population by Per Capita Spending Group a Month in Bolaang Mongondow Utara Regency, 2020

Golongan Pengeluaran Spending Group (Rp)	Persentase Penduduk Percentage of Population
(1)	(2)
< 150 000	0
150 000–199 999	0,26
200 000–299 999	11,01
300 000–499 999	30,77
500 000–749 999	20,97
750 000–999 999	11,26
1 000 000–1 499 999	13,65
> 1 500 000	12,08
Jumlah/Total	100,00

Sumber/Source: BPS, Survei Sosial Ekonomi Nasional (Susenas) Maret/BPS-Statistics Indonesia, National Socioeconomic Survey March



BAB XI

PERDAGANGAN

TRADE

<https://bipmutkab.bps.go.id>

PENJELASAN TEKNIS**TECHNICAL NOTES**

- | | |
|--|--|
| <p>1. Sistem pencatatan Statistik Ekspor dan Impor adalah "General Trade" dengan wilayah pencatatan meliputi seluruh wilayah kepabeanan Indonesia.</p> | <p>1. <i>The recording of export and import statistics is based on General Trade System covering all Indonesian customs areas.</i></p> |
| <p>2. Pengesahan dokumen kepabeanan ekspor dan impor dilakukan oleh Bea dan Cukai berdasarkan Persetujuan Muat/Bongkar Barang.</p> | <p>2. <i>The legalization of customs export and import documents is conducted by the Customs and Excise Office.</i></p> |
| <p>3. Data ekspor berasal dari dokumen kepabeanan BC 3.0 atau yang disebut dokumen Pemberitahuan Ekspor Barang (PEB) yang diisi oleh eksportir.</p> | <p>3. <i>The export data are compiled based on customs export documents BC 3.0 or known as Export Declarations (PEB), filled by exporters.</i></p> |
| <p>4. Data impor berasal dari dokumen kepabeanan BC 2.0 atau yang disebut dokumen Pemberitahuan Impor Barang (PIB), Pemberitahuan Impor Barang Khusus (PIBK), Pemberitahuan Pabean Free Trade Zone (PPFTZ) dan dokumen kepabeanan BC 2.3 yang mencatat impor barang dari Luar Negeri ke Kawasan Berikat.</p> | <p>4. <i>The import data are compiled based on customs import documents BC 2.0 or known as Import Declarations Form (PIB), Import Declarations Form for Special Commodity (PIBK), Customs Declaration Form for Free Trade Zone (PPFTZ), and customs import documents BC 2.3 which records import goods from foreign country to Bounded Zones Area.</i></p> |
| <p>5. Barang-barang yang dikirim ke luar negeri untuk diolah dicatat sebagai ekspor, sedangkan hasil olahan yang dikembalikan ke Indonesia dicatat sebagai impor.</p> | <p>5. <i>Goods send abroad for processing purposes are recorded as export while its product sent to Indonesia are recorded as import.</i></p> |
| <p>6. Barang-barang luar negeri yang diolah di dalam negeri dicatat</p> | <p>6. <i>Foreign goods processed in Indonesia are still recorded as</i></p> |

sebagai barang impor meskipun barang olahan tersebut akan kembali ke luar negeri.

7. Barang-barang yang tidak dicakup dalam pencatatan:
- Pakaian dan barang-barang perhiasan penumpang.
 - Barang-barang bawaan penumpang dari/ke luar negeri untuk dipakai sendiri, kecuali lemari es, pesawat televisi, dan sebagainya.
 - Barang-barang untuk keperluan perwakilan kedutaan suatu negara.
 - Barang-barang ekspedisi dan ekshibisi atau pameran.
 - Barang-barang untuk militer yang diimpor langsung oleh angkatan bersenjata
 - Pembungkus/peti kemas untuk diisi kembali.
 - Uang dan surat-surat berharga.
 - Barang-barang contoh
8. Sistem pengolahan dokumen impor/ekspor Indonesia adalah sistem "Carry Over" yaitu dokumen ditunggu selama satu bulan, setelah bulan berjalan, sedangkan dokumen-dokumen yang terlambat akan diolah pada bulan berikutnya. Dengan demikian dokumen bulan-bulan sebelumnya yang terlambat diterima dan masuk pada bulan berjalan, diperlakukan sebagai dokumen bulan pengolahan.
- imports although the products will be sent to abroad.*
7. *The following goods are not included in the statistics:*
- Clothings and passengers' jewelry.*
 - Luggage of passengers for own use, except refrigerators, television sets, etc.*
 - Goods imported/exported for the use of foreign representative countries/embassies.*
 - Goods for expeditions, and shows or exhibitions.*
 - Military goods directly imported by the Armed Forces.*
 - Packings/containers to be refilled.*
 - Bank notes and securities*
 - Sample goods*
8. *The carry-over system is used in processing Indonesian export and import documents. Documents are processed one month after the current month, while those received later will be processed for the succeeding month. This means previous documents received in the current month will be treated as processed documents.*

ULASAN

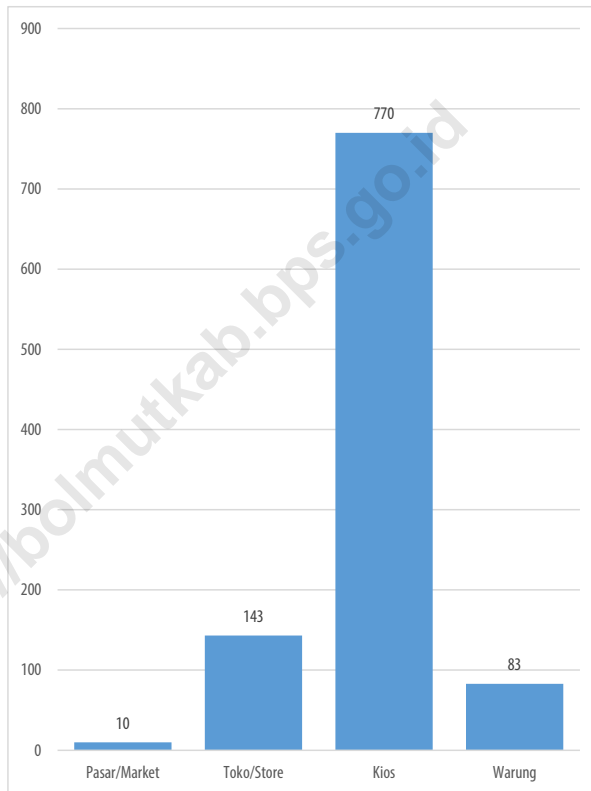
Di kabupaten bolaang mongondow utara terdapat 10 pasar, 143 toko, 770 kois, 83 warung tahun 2020

DESCRIPTION

In Bolaang Mongondow Utara district there are 10 markets, 143 shops, 770 kois, 83 stalls in 2020

<https://bolmutkab.bps.go.id>

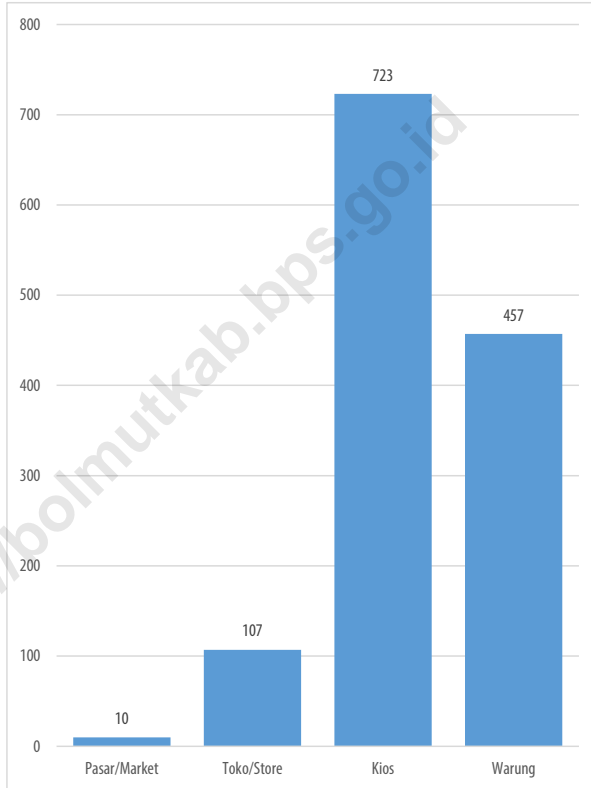
Gambar 11.1 **Jumlah Sarana Perdagangan Menurut Jenisnya, 2020**
Figures 11.1 **Number of Trading Facilities by Type of Facility, 2020**



Sumber/Source : Dinas Perindustrian, Perdagangan, Koperasi, dan Usaha Kecil dan Menengah Kabupaten Bolaang Mongondow Utara/ Industry, Trading, Cooperation, and Small and Medium Establishment Service of Bolaang Mongondow Utara Regency

Gambar
Figures 11.2

Jumlah Sarana Perdagangan Menurut Jenisnya, 2019
Number of Trading Facilities by Type of Facility, 2019



Sumber/Source : Dinas Perindustrian, Perdagangan, Koperasi, dan Usaha Kecil dan Menengah Kabupaten Bolaang Mongondow Utara/ Industry, Trading, Cooperation, and Small and Medium Establishment Service of Bolaang Mongondow Utara Regency

Tabel
Table 11.1**Jumlah Sarana Perdagangan Menurut Jenisnya di
Kabupaten Bolaang Mongondow Utara, 2017–2020**
**Number of Trading Facilities by Type of Facility in Bolaang
Mongondow Utara Regency, 2017–2020**

Jenis Sarana Perdagangan Type of Trading Facilities	2017	2018	2019	2020
(1)	(2)	(3)	(4)	(5)
Pasar/Market	9	10	10	10
Toko/Store	125	128	107	143
Kios	525	552	723	770
Warung	415	386	457	83
Jumlah/Total	1 074	1 076	1 297	1 006

Sumber/Source: Dinas Perindustrian, Perdagangan, Koperasi, dan Usaha Kecil dan Menengah Kabupaten Bolaang Mongondow Utara/
Industry, Trading, Cooperation, and Small and Medium Establishment Service of Bolaang Mongondow Utara Regency



BAB XII

SISTEM NERACA REGIONAL SYSTEM OF REGIONAL ACCOUNTS

<https://book.mutkainbps.go.id>

MAU TONDANO

PENJELASAN TEKNIS**TECHNICAL NOTES**

1. Produk Domestik Regional Bruto pada tingkat nasional serta Produk Domestik Regional Bruto (PDRB) pada tingkat regional (Kota Bitung) menggambarkan kemampuan suatu wilayah untuk menciptakan nilai tambah pada suatu waktu tertentu Untuk menyusun PDB maupun PDRB digunakan 2 pendekatan, yaitu lapangan usaha dan pengeluaran Keduanya menyajikan komposisi data nilai tambah dirinci menurut sumber kegiatan ekonomi (lapangan usaha) dan menurut komponen penggunaannya PDB maupun PDRB dari sisi lapangan usaha merupakan penjumlahan seluruh komponen nilai tambah bruto yang mampu diciptakan oleh sektor-sektor ekonomi atas berbagai aktivitas produksinya Sedangkan dari sisi pengeluaran menjelaskan tentang penggunaan dari nilai tambah tersebut.
 2. PDRB menurut lapangan usaha mengalami perubahan klasifikasi dari 9 lapangan usaha menjadi 17 lapangan usaha PDRB menurut lapangan usaha dirinci menurut total nilai tambah dari seluruh sektor ekonomi yang mencakup lapangan usaha Pertanian, Kehutanan, dan Perikanan; Pertambangan dan Penggalian; Industri Pengolahan; Pengadaan
1. *The basic measure of the value added arising from economic activity is known as Gross Domestic Regional Product at the national level and Gross Regional Domestic Regional Product (GRDP) at the regional level (provinces/regencies/municipalities) To compile these statistics, two approaches have been used, i e "production approach" and "expenditure approach" The first approach is to measure value added produced by various kinds of economic activities, while the second approach is to measure final uses of the country's output In other words, GDP/GRDP is the sum of total value added produced by all economic industries (activities) and the way of using it*
 2. *GRDP by industry classification changes from 9 sectors to 17 industries GDP by industry is classified by types of economic activities such as Agriculture, Forestry and Fishing; Mining and Quarrying; Manufacturing; Electricity and Gas; Water supply, Sewerage, Waste Management and Remediation Activities; Construction; Wholesale and Retail*

Listrik dan Gas; Pengadaan Air, Pengelolaan Sampah, Limbah dan Daur Ulang; Konstruksi; Perdagangan Besar dan Eceran, Reparasi Mobil dan Sepeda Motor; Transportasi dan Pergudangan; Penyediaan Akomodasi dan Makan Minum; Informasi dan Komunikasi; Jasa Keuangan dan Asuransi; Real Estat; Jasa Perusahaan; Administrasi Pemerintahan, Pertahanan dan Jaminan Sosial Wajib; Jasa Pendidikan; Jasa Kesehatan dan Kegiatan Sosial; dan Jasa lainnya

Trade; Repair of Motor Vehicles and Motorcycles; Transportation and Storage; Accommodation and Food Service Activities; Information and Communication; Financial and Insurance Activities; Real Estate Activities; Business Activities; Public Administration; Defence and Compulsory Social Security; Education; Human Health and Social Work Activities; and Other Services Activities

3. PDRB menurut pengeluaran mengalami perubahan klasifikasi dimana pengeluaran konsumsi Lembaga Non Profit yang Melayani Rumah Tangga (LNPR) yang sebelumnya termasuk bagian dari pengeluaran konsumsi rumah tangga menjadi komponen terpisah. Sehingga klasifikasi PDRB menurut pengeluaran dirinci menjadi 7 komponen yaitu komponen pengeluaran konsumsi rumah tangga, pengeluaran konsumsi LNPR, pengeluaran konsumsi pemerintah, pembentukan modal tetap bruto, perubahan inventori, ekspor barang dan jasa, dan impor barang dan jasa

3. *GRDP by expenditure classification changes where consumption expenditure Non-profit Institutions Serving Households (NPISH) previously included as part of household consumption expenditure is taken out into separate component. So that, GDP by type of expenditures is classified into: household consumption expenditure, NPISH consumption expenditure, government consumption expenditure, gross fixed capital formation, changes in inventories, exports of goods and services, and imports of goods and services.*

ULASAN

Pada tahun 2020 PDRB atas dasar harga berlaku Kabupaten Bolaang Mongondow Utara mencapai 2.574,14 miliar rupiah sedangkan harga konstan adalah sebesar 1.691,07 miliar rupiah.

Pertumbuhan ekonomi Bolaang Mongondow Utara pada tahun 2020 hanya mencapai 0,71 persen. Isu pandemi Covid-19 berpengaruh besar terhadap penurunan pertumbuhan ekonomi di Kabupaten Bolaang Mongondow Utara.

DESCRIPTION

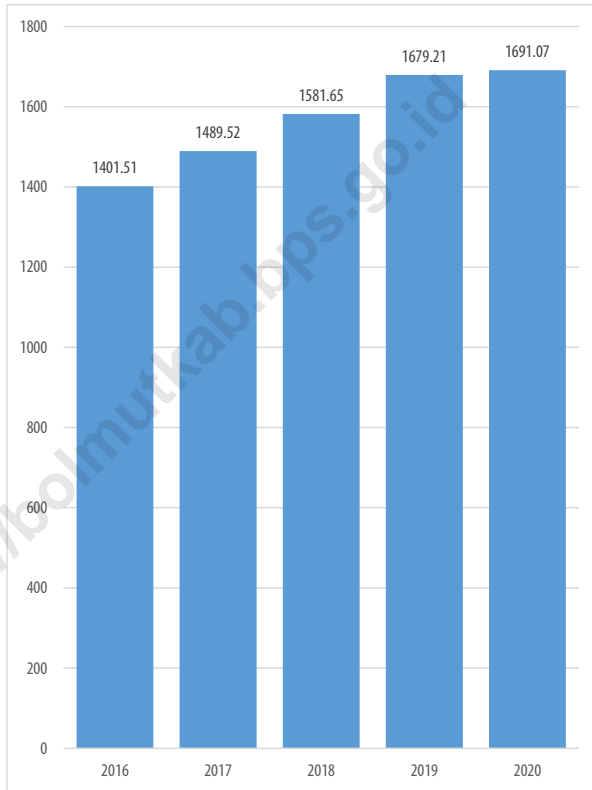
In 2020, the GRDP based on the current price of North Bolaang Mongondow Regency reached 2.574,14 billion rupiahs while the constant price was 1.691,07 billion rupiahs.

In 2020, the economic growth of Bolaang Mongondow Utara only reached 0.71 percent. The issue of the Covid-19 pandemic has a major effect on the decline in economic growth of North Bolaang Mongondow Regency

<https://bolmutkab.bps.go.id>

Gambar 12.1
Figures

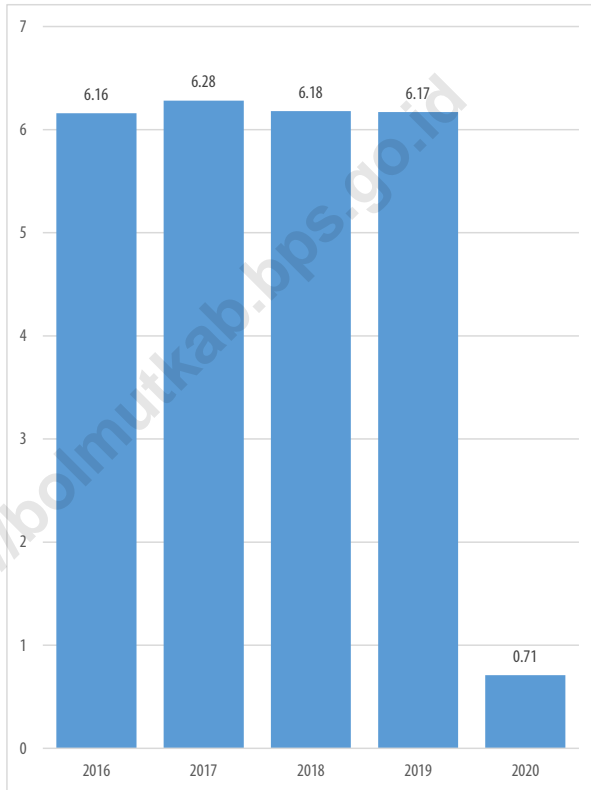
PDRB Atas Dasar Harga Konstan 2010 Menurut Lapangan Usaha
Gross Regional Domestic Product at 2010 Constant Market Prices by Industry



Sumber/Source: BPS, berbagai sensus, survei dan sumber lain/
BPS-Statistics Indonesia, various census, survey, and other sources

Gambar 12.2
Figures

**Laju Pertumbuhan PDRB Atas Dasar Harga Konstan
2010 Menurut Lapangan Usaha**
*Growth Rate of GRDP at 2010 Constant Market Prices by
Industry*



Sumber/Source: BPS, berbagai sensus, survei dan sumber lain/
BPS-Statistics Indonesia, various census, survey, and other sources

Tabel 12.1. **Produk Domestik Regional Bruto Atas Dasar Harga Berlaku Menurut Lapangan Usaha di Kabupaten Bolaang Mongondow Utara (miliar rupiah), 2016–2020**
Gross Regional Domestic Product at Current Market Prices by Industry in Bolaang Mongondow Utara Regency (billion rupiahs), 2016–2020

Lapangan Usaha/Industry	2016	2017	2018	2019	2020
(1)	(2)	(3)	(4)	(5)	(6)
A Pertanian, Kehutanan, dan Perikanan/ <i>Agriculture, Forestry, and Fishing</i>	906,30	975,06	1 041,13	1 124,38	1 176,26
B Pertambangan dan Penggalian/ <i>Mining and Quarrying</i>	214,52	231,87	253,34	279,43	299,50
C Industri Pengolahan/ <i>Manufacturing</i>	60,67	69,18	74,74	80,51	81,80
D Pengadaan Listrik dan Gas/ <i>Electricity and Gas</i>	0,76	0,92	0,98	1,04	1,13
E Pengadaan Air; Pengelolaan Sampah, Limbah, dan Daur Ulang/ <i>Water Supply; Sewerage, Waste Management, and Remediation Activities</i>	5,47	5,72	6,17	6,33	6,54
F Konstruksi/ <i>Construction</i>	271,94	307,05	340,48	371,726	368,35
G Perdagangan Besar dan Eceran; Reparasi Mobil dan Sepeda Motor/ <i>Wholesale and Retail Trade; Repair of Motor Vehicles and Motorcycles</i>	205,50	230,92	251,40	282,31	291,05
H Transportasi dan Pergudangan/ <i>Transportation and Storage</i>	26,02	28,09	31,34	34,84	33,70
I Penyediaan Akomodasi dan Makan Minum/ <i>Accommodation and Food Service Activities</i>	5,67	5,90	6,48	7,18	6,83
J Informasi dan Komunikasi/ <i>Information and Communication</i>	9,82	10,75	12,03	12,76	14,27

Lanjutan Tabel/*Continued Table* 12.1

Lapangan Usaha/ <i>Industry</i>		2016	2017	2018	2019	2020
(1)		(2)	(3)	(4)	(5)	(6)
K	Jasa Keuangan dan Asuransi/ <i>Financial and Insurance Activities</i>	17,92	19,86	20,74	21,66	23,27
L	Real Estat/ <i>Real Estate Activities</i>	55,87	62,87	69,39	77,62	77,73
M,N	Jasa Perusahaan/ <i>Business Activities</i>	0,21	0,24	0,28	0,31	0,33
O	Administrasi Pemerintahan, Pertahanan, dan Jaminan Sosial Wajib/ <i>Public Administration and Defence; Compulsory Social Security</i>	64,85	69,98	79,46	82,29	84,17
P	Jasa Pendidikan/ <i>Education</i>	46,14	49,70	54,48	59,51	61,35
Q	Jasa Kesehatan dan Kegiatan Sosial/ <i>Human Health and Social Work Activities</i>	18,36	19,89	22,26	24,55	27,36
R,S,T,U	Jasa Lainnya/ <i>Other Services Activities</i>	13,65	15,36	18,16	21,32	20,50
Produk Domestik Regional Bruto/<i>Gross Regional Domestic Product</i>		1 923,67	2 103,36	2 282,86	2 487,77	2 574,14

Sumber/*Source*: BPS, berbagai sensus, survei dan sumber lain/*BPS-Statistics Indonesia, various census, survey, and other sources*

Tabel
Table 12.2

Produk Domestik Regional Bruto Atas Dasar Harga Konstan 2010 Menurut Lapangan Usaha di Kabupaten Bolaang Mongondow Utara (miliar rupiah), 2016–2020
Gross Regional Domestic Product at 2010 Constant Market Prices by Industry in Bolaang Mongondow Utara Regency (billion rupiahs), 2016–2020

Lapangan Usaha/Industry		2016	2017	2018	2019	2020
(1)		(2)	(3)	(4)	(5)	(6)
A	Pertanian, Kehutanan, dan Perikanan/ <i>Agriculture, Forestry, and Fishing</i>	637,18	662,73	692,17	729,37	748,00
B	Pertambangan dan Penggalian/ <i>Mining and Quarrying</i>	155,70	167,43	180,09	194,99	198,70
C	Industri Pengolahan/ <i>Manufacturing</i>	46,21	50,63	54,28	57,09	57,57
D	Pengadaan Listrik dan Gas/ <i>Electricity and Gas</i>	0,80	0,85	0,89	0,94	0,98
E	Pengadaan Air; Pengelolaan Sampah, Limbah, dan Daur Ulang/ <i>Water Supply; Sewerage, Waste Management, and Remediation Activities</i>	4,10	4,13	4,37	4,46	4,59
F	Konstruksi/ <i>Construction</i>	215,20	237,09	256,90	272,14	261,32
G	Perdagangan Besar dan Eceran; Reparasi Mobil dan Sepeda Motor/ <i>Wholesale and Retail Trade; Repair of Motor Vehicles and Motorcycles</i>	159,23	171,14	182,93	198,63	196,24
H	Transportasi dan Pergudangan/ <i>Transportation and Storage</i>	16,11	16,89	18,10	19,81	18,50
I	Penyediaan Akomodasi dan Makan Minum/ <i>Accommodation and Food Service Activities</i>	4,02	4,10	4,43	4,80	4,56
J	Informasi dan Komunikasi/ <i>Information and Communication</i>	7,97	8,46	9,32	9,61	10,77

Lanjutan Tabel/*Continued Table 12.2*

Lapangan Usaha/Industry		2016	2017	2018	2019	2020
(1)		(2)	(3)	(4)	(5)	(6)
K	Jasa Keuangan dan Asuransi/ <i>Financial and Insurance Activities</i>	14,16	15,28	15,71	16,03	17,25
L	Real Estat/ <i>Real Estate Activities</i>	44,26	48,16	51,81	55,50	55,14
M,N	Jasa Perusahaan/ <i>Business Activities</i>	0,16	0,18	0,19	0,21	0,21
O	Administrasi Pemerintahan, Pertahanan, dan Jaminan Sosial Wajib/ <i>Public Administration and Defence; Compulsory Social Security</i>	43,91	46,43	49,17	49,15	48,82
P	Jasa Pendidikan/ <i>Education</i>	28,30	30,12	32,54	34,82	35,54
Q	Jasa Kesehatan dan Kegiatan Sosial/ <i>Human Health and Social Work Activities</i>	14,65	15,55	17,07	18,60	20,46
R,S,T,U	Jasa Lainnya/ <i>Other Services Activities</i>	9,55	10,35	11,68	13,06	12,42
Produk Domestik Regional Bruto/Gross Regional Domestic Product		1 401,51	1 489,52	1 581,65	1 679,21	1 691,07

Sumber/Source: BPS, berbagai sensus, survei dan sumber lain/*BPS-Statistics Indonesia, various census, survey, and other sources*

Tabel
Table 12.3

Distribusi Persentase Produk Domestik Regional Bruto Atas Dasar Harga Berlaku Menurut Lapangan Usaha di Kabupaten Bolaang Mongondow Utara, 2016–2020
Percentage Distribution of Gross Regional Domestic Product at Current Market Prices by Industry in Bolaang Mongondow Utara Regency, 2016–2020

Lapangan Usaha/Industry	2016	2017	2018	2019	2020
(1)	(2)	(3)	(4)	(5)	(6)
A Pertanian, Kehutanan, dan Perikanan/ <i>Agriculture, Forestry, and Fishing</i>	47,11	46,36	45,61	45,20	45,70
B Pertambangan dan Penggalian/ <i>Mining and Quarrying</i>	11,15	11,02	11,10	11,23	11,64
C Industri Pengolahan/ <i>Manufacturing</i>	3,15	3,29	3,27	3,24	3,18
D Pengadaan Listrik dan Gas/ <i>Electricity and Gas</i>	0,04	0,04	0,04	0,04	0,04
E Pengadaan Air; Pengelolaan Sampah, Limbah, dan Daur Ulang/ <i>Water Supply; Sewerage, Waste Management, and Remediation Activities</i>	0,28	0,27	0,27	0,25	0,25
F Konstruksi/ <i>Construction</i>	14,14	14,60	14,91	14,94	14,31
G Perdagangan Besar dan Eceran; Reparasi Mobil dan Sepeda Motor/ <i>Wholesale and Retail Trade; Repair of Motor Vehicles and Motorcycles</i>	10,68	10,98	11,01	11,35	11,31
H Transportasi dan Pergudangan/ <i>Transportation and Storage</i>	1,35	1,34	1,37	1,40	1,31
I Penyediaan Akomodasi dan Makan Minum/ <i>Accommodation and Food Service Activities</i>	0,29	0,28	0,28	0,29	0,27
J Informasi dan Komunikasi/ <i>Information and Communication</i>	0,51	0,51	0,53	0,51	0,55
K Jasa Keuangan dan Asuransi/ <i>Financial and Insurance Activities</i>	0,93	0,94	0,91	0,87	0,90

Lanjutan Tabel/*Continued Table* 12.3

Lapangan Usaha/ <i>Industry</i>		2016	2017	2018	2019	2020
(1)		(2)	(3)	(4)	(5)	(6)
L	Real Estat/ <i>Real Estate Activities</i>	2,90	2,99	3,04	3,12	3,02
M,N	Jasa Perusahaan/ <i>Business Activities</i>	0,01	0,01	0,01	0,01	0,01
O	Administrasi Pemerintahan, Pertahanan, dan Jaminan Sosial Wajib/ <i>Public Administration and Defence; Compulsory Social Security</i>	3,37	3,33	3,48	3,31	3,27
P	Jasa Pendidikan/ <i>Education</i>	2,40	2,36	2,39	2,39	2,38
Q	Jasa Kesehatan dan Kegiatan Sosial/ <i>Human Health and Social Work Activities</i>	0,95	0,95	0,98	0,99	1,06
R,S,T,U	Jasa Lainnya/ <i>Other Services Activities</i>	0,71	0,73	0,80	0,86	0,80
Produk Domestik Regional Bruto/<i>Gross Regional Domestic Product</i>		100,00	100,00	100,00	100,00	100,00

Sumber/*Source*: BPS, berbagai sensus, survei dan sumber lain/*BPS-Statistics Indonesia, various census, survey, and other sources*

Tabel
Table 12.4**Laju Pertumbuhan Produk Domestik Regional Bruto Atas Dasar Harga Konstan 2010 Menurut Lapangan Usaha di Kabupaten Bolaang Mongondow Utara (persen), 2016–2020****Growth Rate of Gross Regional Domestic Product at 2010 Constant Market Prices by Industry in Bolaang Mongondow Utara Regency (percent), 2016–2020**

Lapangan Usaha/Industry		2016	2017	2018	2019	2020
(1)		(2)	(3)	(4)	(5)	(6)
A	Pertanian, Kehutanan, dan Perikanan/ <i>Agriculture, Forestry, and Fishing</i>	3,49	4,01	4,44	5,37	2,55
B	Pertambangan dan Penggalian/ <i>Mining and Quarrying</i>	7,63	7,53	7,57	8,27	1,90
C	Industri Pengolahan/ <i>Manufacturing</i>	3,29	9,56	7,21	5,17	0,84
D	Pengadaan Listrik dan Gas/ <i>Electricity and Gas</i>	14,74	6,88	3,96	5,52	4,24
E	Pengadaan Air; Pengelolaan Sampah, Limbah, dan Daur Ulang/ <i>Water Supply; Sewerage, Waste Management, and Remediation Activities</i>	3,19	0,92	5,71	2,00	2,95
F	Konstruksi/ <i>Construction</i>	11,13	10,17	8,35	5,93	-3,97
G	Perdagangan Besar dan Eceran; Reparasi Mobil dan Sepeda Motor/ <i>Wholesale and Retail Trade; Repair of Motor Vehicles and Motorcycles</i>	7,54	7,48	6,89	8,58	-1,20
H	Transportasi dan Pergudangan/ <i>Transportation and Storage</i>	6,12	4,83	7,17	9,47	-6,65
I	Penyediaan Akomodasi dan Makan Minum/ <i>Accommodation and Food Service Activities</i>	5,36	2,18	7,88	8,44	-5,03
J	Informasi dan Komunikasi/ <i>Information and Communication</i>	4,87	6,05	10,17	3,20	11,97
K	Jasa Keuangan dan Asuransi/ <i>Financial and Insurance Activities</i>	26,02	7,93	2,82	2,06	7,60

Lanjutan Tabel/*Continued Table 12.4*

Lapangan Usaha/ <i>Industry</i>		2016	2017	2018	2019	2020
(1)		(2)	(3)	(4)	(5)	(6)
L	Real Estat/ <i>Real Estate Activities</i>	8,53	8,81	7,59	7,10	-0,65
M,N	Jasa Perusahaan/ <i>Business Activities</i>	6,77	8,95	7,90	9,50	0,72
O	Administrasi Pemerintahan, Pertahanan, dan Jaminan Sosial Wajib/ <i>Public Administration and Defence; Compulsory Social Security</i>	7,73	5,73	5,90	-0,03	-0,67
P	Jasa Pendidikan/ <i>Education</i>	6,88	6,44	8,03	7,01	2,06
Q	Jasa Kesehatan dan Kegiatan Sosial/ <i>Human Health and Social Work Activities</i>	6,68	6,13	9,79	9,00	9,98
R,S,T,U	Jasa Lainnya/ <i>Other Services Activities</i>	6,55	8,41	12,81	11,83	-4,89
Produk Domestik Regional Bruto/<i>Gross Regional Domestic Product</i>		6,16	6,28	6,18	6,17	0,71

Sumber/*Source*: BPS, berbagai sensus, survei dan sumber lain/*BPS-Statistics Indonesia, various census, survey, and other sources*

Tabel
Table 12.5**Produk Domestik Regional Bruto Atas Dasar Harga Berlaku Menurut Jenis Pengeluaran di Kabupaten Bolaang Mongondow Utara (miliar rupiah), 2015–2019**
Gross Regional Domestic Product at Current Market Prices by Type of Expenditure in Bolaang Mongondow Utara Regency (billion rupiahs), 2015–2019

Jenis Pengeluaran Type of Expenditure	2015	2016	2017	2018	2019
(1)	(2)	(3)	(4)	(5)	(6)
Pengeluaran Konsumsi Rumah Tangga <i>Household Consumption Expenditure</i>	811,08	873,03	948,85	1 031,21	1 145,18
Pengeluaran Konsumsi LNPRT <i>NPISH Consumption Expenditure</i>	22,34	24,60	27,14	32,57	37,85
Pengeluaran Konsumsi Pemerintah <i>Government Consumption Expenditure</i>	532,90	576,64	630,06	680,12	718,67
Pembentukan Modal Tetap Bruto <i>Gross Fixed Capital Formation</i>	489,13	515,43	551,07	622,19	709,33
Perubahan Inventori <i>Changes in Inventories</i>	3,83	0,80	0,21	0,22	0,23
Net Ekspor Barang dan Jasa <i>Net Exports of Goods and Services</i>	-138,68	-66,83	-53,97	-83,45	-123,50
Produk Domestik Regional Bruto Gross Regional Domestic Product	1 720,60	1 923,67	2 103,36	2 282,86	2 487,76

Catatan/Note: Belum dilakukan rekonsiliasi/ *reconciliation has not been done*

Sumber/Source: BPS, berbagai sensus, survei dan sumber lain/BPS-Statistics Indonesia, various census, survey, and other sources

Tabel
Table 12.6**Produk Domestik Regional Bruto Atas Dasar Harga Konstan 2010 Menurut Jenis Pengeluaran di Kabupaten Bolaang Mongondow Utara (miliar rupiah), 2015–2019**
Gross Regional Domestic Product at 2010 Constant Market Prices by Type of Expenditure in Bolaang Mongondow Utara Regency (billion rupiahs), 2015–2019

Jenis Pengeluaran Type of Expenditure	2015	2016	2017	2018	2019
(1)	(2)	(3)	(4)	(5)	(6)
Pengeluaran Konsumsi Rumah Tangga <i>Household Consumption Expenditure</i>	658,46	691,54	715,04	744,24	787,66
Pengeluaran Konsumsi LNPRT <i>NPISH Consumption Expenditure</i>	17,37	18,00	18,57	21,17	23,26
Pengeluaran Konsumsi Pemerintah <i>Government Consumption Expenditure</i>	402,10	418,80	440,44	457,42	473,44
Pembentukan Modal Tetap Bruto <i>Gross Fixed Capital Formation</i>	421,69	447,17	463,46	487,37	525,04
Perubahan Inventori <i>Changes in Inventories</i>	2,97	0,60	0,16	0,16	0,17
Net Ekspor Barang dan Jasa <i>Net Exports of Goods and Services</i>	-182,39	-174,60	-148,15	-128,71	-130,36
Produk Domestik Regional Bruto Gross Regional Domestic Product	1 320,20	1 401,51	1 489,52	1 581,65	1 679,21

Catatan/Note: Belum dilakukan rekonsiliasi/ *reconciliation has not been done*

Sumber/Source: BPS, berbagai sensus, survei dan sumber lain/BPS-Statistics Indonesia, various census, survey, and other sources



BAB XIII

PERBANDINGAN ANTAR KABUPATEN/KOTA

REGENCY/MUNICIPAL COMPARISON

<https://bip.mutk.kab.go.id>

PENJELASAN TEKNIS

1. Jumlah penduduk dan angka harapan hidup penduduk merupakan hasil estimasi yang merujuk pada data hasil Sensus Penduduk (SP) 2010. Estimasi tersebut memperhatikan kelahiran, kematian, dan perpindahan penduduk.
2. Laju pertumbuhan Produk Regional Domestik Bruto (PDRB) per kapita menggunakan data PDRB per kapita atas dasar harga konstan. Diperoleh dengan cara mengurangi nilai PDRB per kapita pada tahun ke-n dengan nilai pada tahun ke n-1 (tahun sebelumnya), dibagi dengan nilai pada tahun ke n-1, kemudian dikalikan dengan 100 persen. Laju pertumbuhan tersebut menunjukkan perkembangan agregat pendapatan per kapita penduduk dari satu waktu tertentu terhadap waktu sebelumnya (perkembangan berantai).
3. Untuk mengukur kemiskinan, BPS menggunakan konsep kemampuan memenuhi kebutuhan dasar (basic needs approach). Dengan pendekatan ini, kemiskinan dipandang sebagai ketidakmampuan dari sisi ekonomi untuk memenuhi kebutuhan dasar makanan dan bukan makanan yang diukur dari

TECHNICAL NOTES

1. *Population data and life expectancy at birth data refer to the population census - based estimation result of the 2010 Population Census. The estimates took into account the trends in fertility, mortality, and migration.*
2. *Growth rate per capita Gross Regional Domestic Product (GRDP) is derived from per capita GRDP at constant market prices. It is obtained by subtracting the value of per capita GRDP year n with the value of per capita GRDP year n-1, divide by the value of per capita GRDP year n-1 then multiplied by 100 percent. The growth rate of per capita GRDP explains the per capita income growth during the given period.*
3. *To measure poverty, BPS- Statistics Indonesia has used the concept of basic needs approach. Therefore, poverty is viewed as economic inability to fulfill food and non food basic needs which are measured by consumption/expenditure. The method used is calculating poverty line, which consists of two components, that are Food Poverty*

sisi pengeluaran. Metode yang digunakan adalah menghitung Garis Kemiskinan (GK), yang terdiri dari dua komponen, yaitu Garis Kemiskinan Makanan (GKM) dan Garis Kemiskinan Non Makanan (GKNM). Perhitungan Garis Kemiskinan dilakukan secara terpisah untuk daerah perkotaan dan perdesaan.

Line (FPL) and Non Food Poverty Line (NFPL). The povertyline was calculated separately for urban and rural areas.

- | | |
|--|--|
| <p>4. Penduduk miskin adalah penduduk yang memiliki rata-rata pengeluaran per kapita per bulan di bawah Garis Kemiskinan.</p> | <p>4. <i>A person whose expenditure per capita per month is below the poverty line is considered to be poor.</i></p> |
| <p>5. Garis Kemiskinan Makanan (GKM) merupakan nilai pengeluaran kebutuhan minimum makanan yang disertakan dengan 2.100 kkalori per kapita per hari. Garis Kemiskinan Non Makanan (GKNM) adalah kebutuhan minimum untuk perumahan, sandang, pendidikan, kesehatan dan kebutuhan dasar lainnya.</p> | <p>5. <i>The Food Poverty Line refers to the daily minimum requirement of 2,100 kcal per capita per day. The Non Food Poverty Line refers to the minimum requirement for household necessities for clothing, education, health and other basic individual needs.</i></p> |
| <p>6. Indeks Pembangunan Manusia (IPM) adalah ukuran ringkas rata-rata capaian/keberhasilan dimensi utama pembangunan manusia, yaitu: umur panjang dan hidup sehat, mempunyai pengetahuan, dan memiliki standar hidup yang layak.</p> | <p>6. <i>The Human Development Index (HDI) is a summary measure of average achievement in key dimensions of human development: a long and healthy life, being knowledgeable, and have decent standard of living.</i></p> |

ULASAN**DESCRIPTION**

Jumlah penduduk Provinsi Sulawesi Utara pada tahun 2020 mencapai 2.621.920 jiwa. Kabupaten/kota dengan penduduk terbesar adalah Kotamadya Manado yang mencapai 441.910, sedangkan jumlah penduduk Kabupaten Bolaang Mongondow Utara mencapai 83.110.

Pertumbuhan ekonomi Bolaang Mongondow Utara pada tahun 2020 mencapai 0.71 persen dan berada di urutan ke empat tertinggi, dan berada diatas pertumbuhan ekonomi Sulawesi Utara yang mencapai -0,99 persen. Pertumbuhan ekonomi tertinggi adalah Kota Bitung yang mencapai 1,37 persen, sedangkan yang paling rendah adalah Kota Manado yang hanya tumbuh sebesar -3,13 persen.

Jumlah penduduk miskin kabupaten Bolaang Mongondow Utara di 2020 mencapai 6.820.

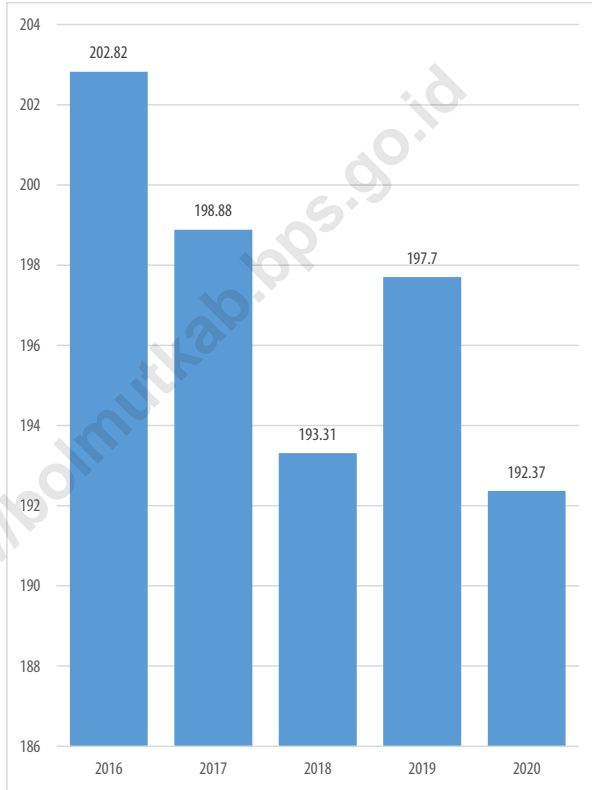
The total population of North Sulawesi Province in 2020 reached 2.621.920 inhabitants. The regency / city with the largest population is the Municipality of Manado, which reaches 441.910, while the population of North Bolaang Mongondow Regency reaches 83.110.

North Bolaang Mongondow's economic growth in 2020 reached 0.71 percent and ranked the fourth highest, and was above the economic growth of North Sulawesi which reached -0.99 percent. The highest economic growth was Bitung City which reached 1.37 percent, while the lowest was Manado city which only grew by -3.13 percent.

Number of poor people in the North Bolaang Mongondow district in 2020 reached 6.820.

Gambar 13.1
Figures

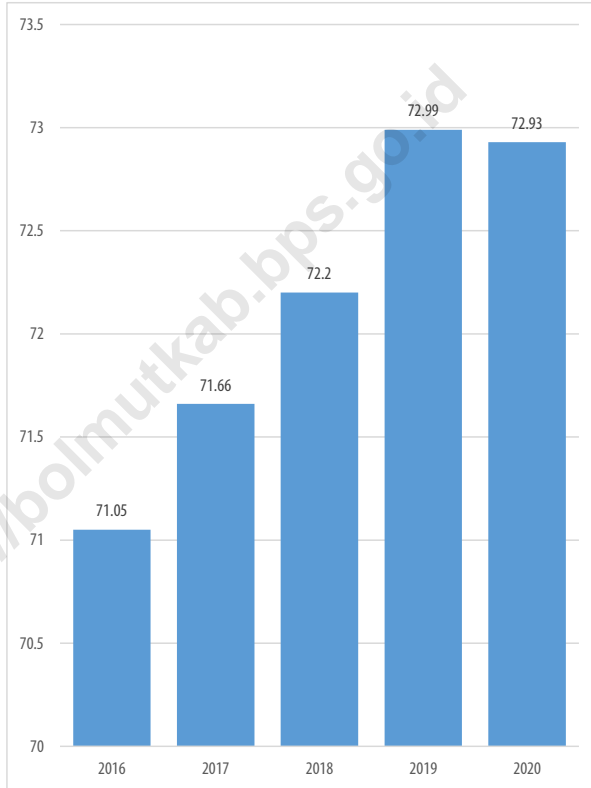
Jumlah Penduduk Miskin di Provinsi Sulawesi Utara (ribu), 2016–2020
Number of Poor Population in Sulawesi Utara Province (thousand), 2016–2020



Sumber/Source: Badan Pusat Statistik / BPS-Statistics Indonesia

Gambar 13.2
Figures

Indeks Pembangunan Manusia di Provinsi Sulawesi Utara, 2016–2020
Human Development Index in Sulawesi Utara Province, 2016–2020



Sumber/Source: Badan Pusat Statistik / BPS-Statistics Indonesia

Tabel 13.1 **Jumlah Penduduk Menurut Kabupaten/Kota di Provinsi Sulawesi Utara (ribu), 2016–2020**
Table 13.1 **Population by Regency/Municipality in Sulawesi Utara Province (thousand), 2016–2020**

Kabupaten/Kota Regency/Municipality	2016	2017	2018	2019	2020
(1)	(2)	(3)	(4)	(5)	(6)
Bolaang Mongondow	236,89	240,51	244,19	247,81	248,75
Minahasa	332,19	335,32	338,36	341,18	347,29
Kepulauan Sangihe	130,02	130,49	130,83	131,16	139,26
Kepulauan Talaud	89,84	90,68	91,59	92,48	94,52
Minahasa Selatan	206,60	208,01	209,50	210,69	236,46
Minahasa Utara	199,49	200,99	202,32	203,62	224,99
Bolaang Mongondow Utara	77,38	78,44	79,37	80,31	83,11
Siau Tagulandang Biaro	65,83	65,98	66,23	66,40	71,81
Minahasa Tenggara	105,16	105,71	106,30	106,89	116,32
Bolaang Mongondow Selatan	63,21	64,17	65,13	66,07	69,79
Bolaang Mongondow Timur	69,72	70,61	71,48	72,41	88,24
Manado	427,91	430,13	431,88	433,64	451,91
Bitung	208,99	212,41	215,71	219,00	225,13
Tomohon	101,98	103,71	105,31	106,92	100,58
Kotamobagu	121,69	123,87	126,19	128,39	123,72
Sulawesi Utara	2 436,92	2 461,03	2 484,39	2 506,98	2 621,92

Sumber/Source: Badan Pusat Statistik / BPS-Statistics Indonesia

Tabel
Table 13.2

Laju Pertumbuhan Produk Domestik Regional Bruto Atas Dasar Harga Konstan 2010 Menurut Kabupaten/Kota di Provinsi Sulawesi Utara (persen), 2016–2020
Rate of Growth of Gross Regional Domestic Products at Constant 2010 Prices by Regency/Municipality in Sulawesi Utara Province (percent), 2016–2020

Kabupaten/Kota Regency/Municipality	2016	2017	2018	2019	2020
(1)	(2)	(3)	(4)	(5)	(6)
Bolaang Mongondow	6,56	6,67	7,49	7,84	0,80
Minahasa	6,06	6,07	6,12	5,82	-1,03
Kepulauan Sangihe	6,08	5,45	5,50	5,48	0,50
Kepulauan Talaud	5,28	5,10	5,04	4,89	0,42
Minahasa Selatan	5,09	6,53	6,09	6,10	-0,77
Minahasa Utara	7,05	6,51	6,46	6,14	-0,88
Bolaang Mongondow Utara	6,16	6,28	6,18	6,17	0,71
Siau Tagulandang Biaro	7,00	6,99	6,73	6,66	1,03
Minahasa Tenggara	6,32	6,36	6,01	6,03	-0,64
Bolaang Mongondow Selatan	6,13	6,24	6,60	6,43	0,63
Bolaang Mongondow Timur	5,57	5,71	5,08	5,03	0,18
Manado	7,18	6,74	6,65	6,03	-3,13
Bitung	5,21	6,18	6,01	4,19	1,37
Tomohon	4,19	8,84	6,13	6,82	-0,41
Kotamobagu	6,63	6,79	6,67	6,18	0,20
Sulawesi Utara	6,16	6,31	6,01	5,66	-0,99

Sumber/Source: Badan Pusat Statistik / BPS-Statistics Indonesia

Tabel
Table 13.3

**Jumlah Penduduk Miskin Menurut Kabupaten/Kota di
Provinsi Sulawesi Utara (ribu), 2016–2020**
**Number of Poor Population by Regency/Municipality in
Sulawesi Utara Province (thousand), 2016–2020**

Kabupaten/Kota Regency/Municipality	2016	2017	2018	2019	2020
(1)	(2)	(3)	(4)	(5)	(6)
Bolaang Mongondow	19,55	19,05	18,49	18,30	18,07
Minahasa	27,64	26,34	24,49	24,32	24,95
Kepulauan Sangihe	15,95	15,38	15,46	14,62	14,64
Kepulauan Talaud	9,22	8,84	8,68	9,10	8,84
Minahasa Selatan	20,42	20,26	19,54	19,49	19,38
Minahasa Utara	15,71	14,93	14,13	14,09	14,33
Bolaang Mongondow Utara	7,22	6,95	6,84	6,77	6,82
Siau Tagulandang Biaro	6,96	6,81	6,53	6,35	5,95
Minahasa Tenggara	16,19	15,57	14,73	14,22	13,73
Bolaang Mongondow Selatan	9,35	9,05	8,82	8,74	8,53
Bolaang Mongondow Timur	4,69	4,37	4,29	4,41	4,30
Manado	22,41	23,39	23,21	23,89	25,55
Bitung	13,64	14,00	14,34	14,10	14,18
Tomohon	6,63	6,69	6,25	5,99	6,06
Kotamobagu	7,24	7,28	7,49	7,31	7,06
Sulawesi Utara	202,82	198,88	193,31	197,70	192,37

Sumber/Source: Badan Pusat Statistik / BPS-Statistics Indonesia

Tabel
Table 13.4**Indeks Pembangunan Manusia Menurut Kabupaten/Kota
di Provinsi Sulawesi Utara, 2016–2020**
*Human Development Index by Regency/Municipality in
Sulawesi Utara Province, 2016–2020*

Kabupaten/Kota Regency/Municipality	2016	2017	2018	2019	2020
(1)	(2)	(3)	(4)	(5)	(6)
Bolaang Mongondow	64,73	66,08	66,91	67,82	67,89
Minahasa	74,37	74,59	74,97	75,47	75,29
Kepulauan Sangihe	68,52	69,14	69,67	70,53	70,73
Kepulauan Talaud	67,58	67,74	68,32	68,97	69,40
Minahasa Selatan	69,97	70,05	70,86	71,68	72,11
Minahasa Utara	71,49	72,20	73,05	73,95	73,90
Bolaang Mongondow Utara	65,16	65,60	66,32	66,91	66,99
Siau Tagulandang Biaro	65,66	66,03	66,75	67,48	67,64
Minahasa Tenggara	68,42	68,91	69,66	70,47	70,51
Bolaang Mongondow Selatan	63,92	64,05	64,49	65,28	65,00
Bolaang Mongondow Timur	64,44	64,73	65,21	68,08	65,99
Manado	77,59	78,05	78,41	79,12	78,93
Bitung	72,43	72,94	73,27	74,20	74,10
Tomohon	74,91	75,34	75,78	76,67	76,69
Kotamobagu	72,68	72,00	72,55	73,22	72,97
Sulawesi Utara	71,05	71,66	72,20	72,99	72,93

Sumber/Source: Badan Pusat Statistik / BPS-Statistics Indonesia



Sensus
Penduduk
2020

#MencatatIndonesia

DATA

MENCERDASKAN BANGSA

— *Enlighten The Nation* —



BADAN PUSAT STATISTIK
KABUPATEN BOLAANG MONGONDOW UTARA
BPS-STATISTICS OF
BOLAANG MONGONDOW UTARA REGENCY

Desa Bolangitang I, Dusun IV, Kec. Bolangitang Barat
Email : bps7107@bps.go.id
Homepage: <http://bolmutkab.bps.go.id>

