

# KABUPATEN NUNUKAN DALAM ANGKA

*NUNUKAN REGENCY IN FIGURES*

# 2021



**BADAN PUSAT STATISTIK  
KABUPATEN NUNUKAN**

*BPS-STATISTICS OF NUNUKAN REGENCY*



# **KABUPATEN NUNUKAN DALAM ANGKA**

***NUNUKAN REGENCY IN FIGURES***

**2021**

**KABUPATEN NUNUKAN DALAM ANGKA**  
***Nunukan Regency in Figures***  
**2021**

ISSN: 1907-2147

No. Publikasi/*Publication Number*: 65040.2103

Katalog /*Catalog*: 1102001.6504

Ukuran Buku/*Book Size*: 14,8 cm x 21 cm

Jumlah Halaman/*Number of Pages* : xxxiv + 251 hal/*pages*

Naskah/*Manuscript*:

BPS Kabupaten Nunukan

*BPS-Statistics of Nunukan Regency*

Penyunting/*Editor*:

BPS Kabupaten Nunukan

*BPS-Statistics of Nunukan Regency*

Desain Kover/*Cover Design*:

BPS Kabupaten Nunukan

*BPS-Statistics of Nunukan Regency*

Ilustrasi Kover/*Cover Illustration*:

Pantai Ecing/*Ecing Beach*

Diterbitkan oleh/*Published by*:

©BPS Kabupaten Nunukan/*BPS-Statistics of Nunukan Regency*

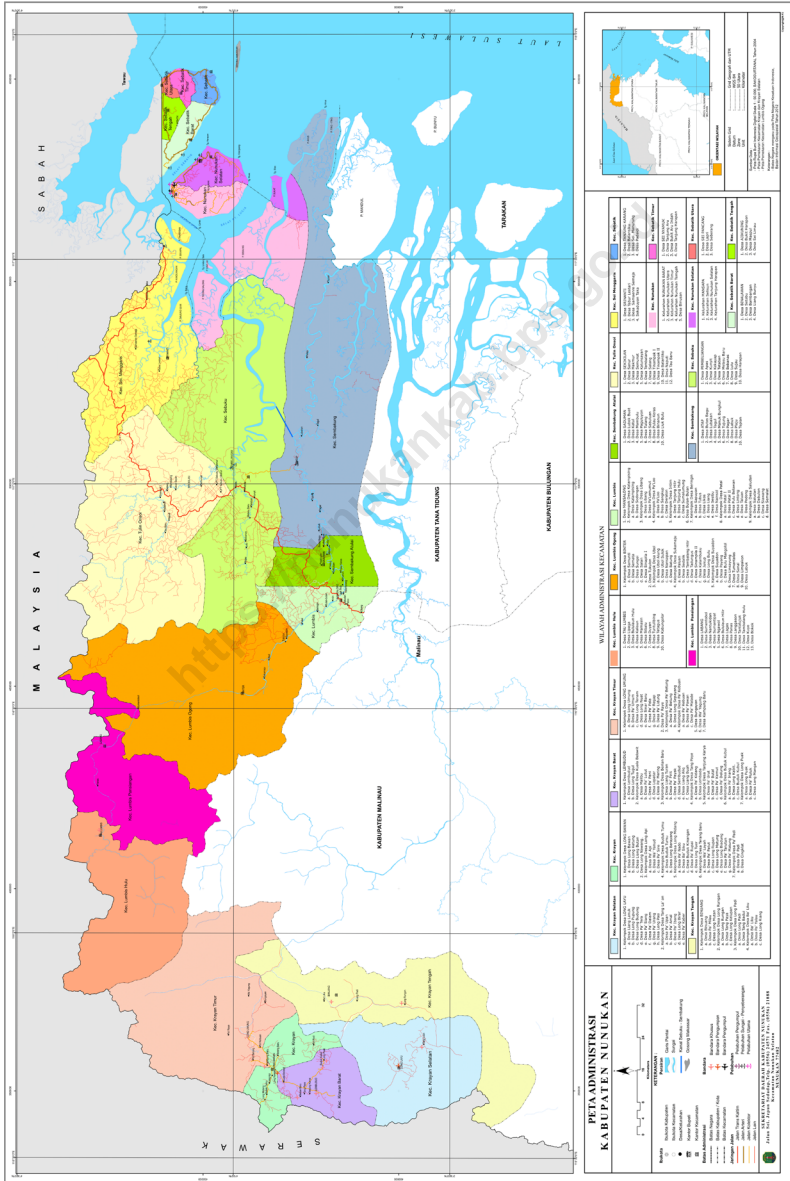
Dicetak oleh/*Printed by*:

CV. Kreasi Cahaya Abadi

Dilarang mengumumkan, mendistribusikan, mengomunikasikan, dan/atau menggandakan sebagian atau seluruh isi buku ini untuk tujuan komersil tanpa izin tertulis dari Badan Pusat Statistik.

*Prohibited to announce, distribute, communicate, and/or copy part or all of this book for commercial purpose without permission from BPS-Statistics Indonesia.*

# PETA WILAYAH KABUPATEN NUNUKAN MAP OF NUNUKAN REGENCY







**KEPALA BPS KABUPATEN NUNUKAN**  
**CHIEF STATISTICIAN OF NUNUKAN REGENCY**



**AGUNG NUGROGO, SST**





## KATA PENGANTAR

Kabupaten Nunukan Dalam Angka 2021 adalah publikasi tahunan yang komprehensif. Publikasi ini menyajikan beraneka jenis data dari berbagai bidang serta dilengkapi ulasan deskriptif dan penjelasan teknis dari bidang-bidang bersangkutan. Seluruh informasi dalam publikasi ini disajikan dalam dua bahasa, Bahasa Indonesia dan Bahasa Inggris. Buku ini dimaksudkan untuk memberi gambaran umum tentang keadaan geografi dan iklim di Kabupaten Nunukan, ciri dan keadaan sosial ekonomi penduduk serta kondisi sosial dan perekonomian Kabupaten Nunukan

Publikasi Kabupaten Nunukan Dalam Angka 2021 yang merupakan lanjutan dari publikasi tahun sebelumnya, sebagian besar tabel-tabelnya menyajikan data tahun 2020.

Laporan lengkap ini dapat terwujud berkat kerja sama dan bantuan dari berbagai pihak, baik instansi pemerintah maupun swasta. Kepada semua pihak yang telah memberikan bantuan, disampaikan penghargaan dan ucapan terima kasih yang sebesar-besarnya.

Walaupun publikasi ini telah disiapkan sebaik-baiknya, kekurangan dan kesalahan sangat mungkin terjadi. Untuk perbaikan publikasi ini, tanggapan dan saran-saran dari pemakai sangat diharapkan.

Nunukan , Februari 2021  
Kepala BPS  
Kabupaten Nunukan



**Agung Nugroho**



## PREFACE

*Nunukan Regency in Figures 2021 is a comprehensive publication, published by BPS-Statistics Nunukan annually. This publication presents data from various fields with descriptive analysis and technical notes for each sector. This is bilingual publication, presented in Indonesian Language and in English. The publication is aimed to provide general picture of geographic and climate, socio-economic characteristic of population as well as social and economic conditions of Nunukan Regency.*

*The Nunukan Regency in Figures 2021, which is a continuation of previous publications, presents the most current information, with most of the tables presents the 2020 data.*

*The release of this comprehensive report has been made possible, due to the assistance and contributions of various government institutions and private organizations. To all who has involved in the preparation of this publication, we would like to express our high appreciation and gratitude.*

*Comments and suggestions to improve the content of this book are always welcome.*

Nunukan, February 2021  
Chief Statistician of  
Nunukan Regency



**Agung Nugroho**



## DAFTAR ISI / CONTENTS

	Halaman <i>Page</i>
Kata Pengantar/ <i>Preface</i> .....	vii
Daftar Isi/ <i>Contents</i> .....	ix
Daftar Tabel/ <i>List of Tables</i> .....	xi
Daftar Gambar/ <i>List of Figures</i> .....	xxv
Daftar Singkatan/ <i>List of Abbreviations</i> .....	xxxii
Statistik Kunci/ <i>Key Statistics</i> .....	xxxiii
1. Geografi dan Iklim/ <i>Geography and Climate</i> .....	1
2. Pemerintahan/ <i>Government</i> .....	15
3. Penduduk dan Ketenagakerjaan/ <i>Population and Employment</i> .....	35
4. Sosial dan Kesejahteraan Rakyat/ <i>Social and Welfare</i> .....	51
5. Pertanian, Kehutanan, Peternakan, dan Perikanan/ <i>Agriculture, Forestry, Livestock, and Fishery</i> .....	109
6. Industri, Pertambangan, dan Energi/ <i>Industry, Mining, and Energy</i> .....	165
7. Pariwisata/ <i>Tourism</i> .....	177
8. Transportasi dan Komunikasi/ <i>Transportation and Communication</i> .....	187
9. Perbankan, Koperasi, dan Harga-harga/ <i>Banking, Cooperative, dan Prices</i> .....	199
10. Pengeluaran Penduduk/ <i>Population Expenditure</i> .....	207
11. Perdagangan/ <i>Trade</i> .....	217
12. Sistem Neraca Regional/ <i>System of Regional Accounts</i> .....	223
13. Perbandingan Antar Kabupaten/Kota/ <i>Regency/Municipal Comparison</i> .....	241



## DAFTAR TABEL/LIST OF TABLES

Halaman  
Page

<b>1.</b>	<b>GEOGRAFI DAN IKLIM/GEOGRAPHY AND CLIMATE</b>	
<b>1.1</b>	<b>KEADAAN GEOGRAFI</b>	
	<b>GEOGRAPHY CONDITION</b>	
1.1.1	Luas Daerah dan Jumlah Pulau Menurut Kecamatan di Kabupaten Nunukan, 2020 <i>Total Area and Number of Islands by Subdistrict in Nunukan Regency, 2020</i> .....	8
1.1.2	Tinggi Wilayah dan Jarak ke Ibukota Kabupaten Menurut Kecamatan di Kabupaten Nunukan, 2020 <i>Altitude and Distance to the Capital of Regency by Subdistrict in Nunukan Regency, 2020</i> .....	10
<b>1.2</b>	<b>KEADAAN IKLIM</b>	
	<b>CLIMATE CONDITION</b>	
1.2.1	Pengamatan Unsur Iklim Menurut Bulan di Stasiun Nunukan, 2020 <i>Observation of Climate Elements By Months at Nunukan Station, 2020</i> .....	11
<b>2.</b>	<b>PEMERINTAHAN/GOVERNMENT</b>	
<b>2.1</b>	<b>WILAYAH ADMINISTRATIF</b>	
	<b>ADMINISTRATIVE AREA</b>	
2.1.1	Jumlah Desa <sup>1</sup> /Kelurahan Menurut Kecamatan di Kabupaten Nunukan, 2016–2020 <i>Number of Villages<sup>1</sup>/Kelurahan by Subdistrict in Nunukan Regency, 2016–2020</i> .....	23
<b>2.2</b>	<b>DEWAN PERWAKILAN RAKYAT DAERAH</b>	
	<b>REGIONAL HOUSE OF REPRESENTATIVE</b>	
2.2.1	Jumlah Anggota Dewan Perwakilan Rakyat Daerah Menurut Partai Politik dan Jenis Kelamin di Kabupaten Nunukan, 2020 <i>Number of Regional House of Representatives's Members by Political Parties and Sex in Nunukan Regency, 2020</i> .....	24

## 2.3 SUMBER DAYA MANUSIA

### **HUMAN RESOURCES**

2.3.1	Jumlah Pegawai Negeri Sipil Menurut Jabatan dan Jenis Kelamin di Kabupaten Nunukan, Desember 2019 dan Desember 2020 <i>Number of Civil Servants by Occupation and Sex in Nunukan Regency, December 2019 dan December 2020</i> .....	25
2.3.2	Jumlah Pegawai Negeri Sipil Menurut Tingkat Pendidikan dan Jenis Kelamin di Kabupaten Nunukan, Desember 2019 dan Desember 2020 <i>Number of Civil Servants by Educational Level and Sex in Nunukan Regency, December 2019 dan December 2020</i> .....	27
2.3.3	Jumlah Pegawai Negeri Sipil Menurut Tingkat Kepangkatan dan Jenis Kelamin di Kabupaten Nunukan, Desember 2019 dan Desember 2020 <i>Number of Civil Servants by Hierarchy and Sex in Nunukan Regency, December 2019 dan December 2020</i> .....	29
<b>2.4 KEUANGAN PEMERINTAH</b>		
<b>GOVERNMENT FINANCE</b>		
2.4.1	Realisasi Pendapatan Pemerintah Kabupaten Nunukan Menurut Jenis Pendapatan (juta rupiah), 2017–2020 <i>Actual Nunukan Regency Government Revenues by Kind of Revenues (million rupiahs), 2017–2020</i> .....	31
2.4.2	Realisasi Belanja Pemerintah Kabupaten Nunukan Menurut Jenis Belanja (juta rupiah), 2017–2020 <i>Actual Nunukan Regency Government Expenditures by Kind of Expenditures (million rupiahs), 2017–2020</i> .....	33

**3. PENDUDUK DAN KETENAGAKERJAAN/  
POPULATION AND EMPLOYMENT**

**3.1 PENDUDUK  
POPULATION**

- 3.1.1 Penduduk, Laju Pertumbuhan Penduduk, Distribusi Persentase Penduduk, Kepadatan Penduduk, Rasio Jenis Kelamin Penduduk Menurut Kecamatan di Kabupaten Nunukan, 2020  
*Population, Population Growth Rate, Percentage Distribution of Population, Population Density, and Population Sex Ratio by Subdistrict in Nunukan Regency, 2020* ..... 43
- 3.1.2 Jumlah Penduduk Menurut Kelompok Umur dan Jenis Kelamin di Kabupaten Nunukan, 2020  
*Population by Age Groups and Sex in Nunukan Regency, 2020* ..... 46

**3.2 KETENAGAKERJAAN  
EMPLOYMENT**

- 3.2.1 Jumlah Penduduk Berumur 15 Tahun Keatas Menurut Jenis Kegiatan Selama Seminggu yang Lalu dan Jenis Kelamin di Kabupaten Nunukan, 2020  
*Population Aged 15 Years and Over by Type of Activity During The Previous Week and Sex in Nunukan Regency, 2020*..... 47
- 3.2.2 Penduduk Berumur 15 Tahun ke Atas Menurut Pendidikan Tertinggi yang Ditamatkan dan Jenis Kegiatan Selama Seminggu yang Lalu di Kabupaten Nunukan, 2020  
*Population 15 Years of Age and Over by Educational Attainment and Type of Activity During the Previous Week in Nunukan Regency, 2020* . 48
- 3.2.3 Penduduk Berumur 15 Tahun Ke Atas yang Bekerja Selama Seminggu yang Lalu Menurut Status Pekerjaan Utama dan Jenis Kelamin di Kabupaten Nunukan, 2020  
*Population 15 Years of Age and Over who Worked During The Previous Week by Main Employment Status and Sex in Nunukan Regency, 2020* ..... 50



## **4. SOSIAL DAN KESEJAHTERAAN RAKYAT/SOCIAL AND WELFARE**

### **4.1 PENDIDIKAN**

#### **EDUCATION**

- 4.1.1 Jumlah Sekolah, Guru, dan Murid Taman Kanak-Kanak (TK) di Bawah Kementerian Pendidikan dan Kebudayaan Menurut Kecamatan di Kabupaten Nunukan, 2019/2020 dan 2020/2021  
*Number of Schools, Teachers, and Pupils in Kindergarten Under The Ministry of Education and Culture by Subdistrict in Nunukan Regency, 2019/2020 and 2020/2021*..... 59
- 4.1.2 Jumlah Sekolah, Guru, dan Murid Raudatul Athfal (RA) di Bawah Kementerian Agama Menurut Kecamatan di Kabupaten Nunukan, 2018/2019 dan 2019/2020  
*Number of Schools, Teachers, and Pupils in Raudatul Athfal (RA) Under The Ministry of Religious Affairs by Subdistrict in Nunukan Regency, 2018/2019 dan 2019/2020*..... 62
- 4.1.3 Jumlah Sekolah, Guru, dan Murid Sekolah Dasar (SD) di Bawah Kementerian Pendidikan dan Kebudayaan Menurut Kecamatan di Kabupaten Nunukan, 2019/2020 dan 2020/2021  
*Number of Schools, Teachers, and Pupils in Primary Schools Under The Ministry of Education and Culture by Subdistrict in Nunukan Regency, 2019/2020 and 2020/2021*..... 63
- 4.1.4 Jumlah Sekolah, Guru, dan Murid Madrasah Ibtidaiyah (MI) di Bawah Kementerian Agama Menurut Kecamatan Menurut Kecamatan di Kabupaten Nunukan, 2018/2019 dan 2019/2020  
*Number of Schools, Teachers, and Pupils in Madrasah Ibtidaiyah (MI) Under The Ministry of Religious Affairs by Subdistrict in Nunukan Regency, 2018/2019 dan 2019/2020*..... 66
- 4.1.5 Jumlah Sekolah, Guru, dan Murid Sekolah Menengah Pertama (SMP) di Bawah Kementerian Pendidikan dan Kebudayaan Menurut Kecamatan di Kabupaten Nunukan, 2019/2020 dan 2020/2021  
*Number of Schools, Teachers, and Pupils in Lower Secondary Schools Under The Ministry of Education and Culture by Subdistrict in Nunukan Regency, 2019/2020 and 2020/2021*..... 69

4.1.6	Jumlah Sekolah, Guru, dan Murid Madrasah Tsanawiyah (MTs) di Bawah Kementerian Agama Menurut Kecamatan di Kabupaten Nunukan, 2018/2019 dan 2019/2020 <i>Number of Schools, Teachers, and Pupils in Madrasah Tsanawiyah (MTs) Under The Ministry of Religious Affairs by Subdistrict in Nunukan Regency, 2018/2019 dan 2019/2020.....</i>	72
4.1.7	Jumlah Sekolah, Guru, dan Murid Sekolah Menengah Atas (SMA) di Bawah Kementerian Pendidikan dan Kebudayaan Menurut Kecamatan di Kabupaten Nunukan, 2019/2020 dan 2020/2021 <i>Number of Schools, Teachers, and Pupils in Upper Secondary Schools Under The Ministry of Education and Culture by Subdistrict in Nunukan Regency, 2019/2020 and 2020/2021.....</i>	75
4.1.8	Jumlah Sekolah, Guru, dan Murid Sekolah Menengah Kejuruan (SMK) di Bawah Kementerian Pendidikan dan Kebudayaan Menurut Kecamatan di Kabupaten Nunukan, 2019/2020 dan 2020/2021 <i>Number of Schools, Teachers, and Pupils in Vocational High Schools Under The Ministry of Education and Culture by Subdistrict in Nunukan Regency, 2019/2020 and 2020/2021.....</i>	78
4.1.9	Jumlah Sekolah, Guru, dan Murid Madrasah Aliyah (MA) di Bawah Kementerian Agama Menurut Kecamatan di Kabupaten Nunukan, 2018/2019 dan 2019/2020 <i>Number of Schools, Teachers, and Pupils in Madrasah Aliyah (MA) Under the Ministry of Religious Affairs by Subdistrict in Nunukan Regency, 2018/2019 dan 2019/2020.....</i>	81
4.1.10	Jumlah Desa <sup>1</sup> /Kelurahan yang Memiliki Fasilitas Sekolah Menurut Kecamatan dan Tingkat Pendidikan di Kabupaten Nunukan, 2018–2020 <i>Number of Villages<sup>1</sup>/Sub-Districts Having Educational Facilities by Subdistrict and Educational Level in Nunukan Regency, 2018–2020.....</i>	84
4.1.11	Angka Partisipasi Murni (APM) dan Angka Partisipasi Kasar (APK) Menurut Jenjang Pendidikan di Kabupaten Nunukan, 2019 dan 2020 <i>Net Participation Rates and Gross Participation Rates by Educational Level in Nunukan Regency, 2019 and 2020.....</i>	89
4.1.12	Persentase Penduduk Berumur 15 Tahun ke Atas yang Melek Huruf Menurut Kelompok Umur di Kabupaten Nunukan, 2019 dan 2020 <i>Percentage of Literate People Aged 15 Years and Over by Age Group in Nunukan Regency, 2019 and 2020.....</i>	90

**4.2 KESEHATAN**

**HEALTH**

4.2.1	Jumlah Desa <sup>1</sup> /Kelurahan Yang Memiliki Sarana Kesehatan Menurut Kecamatan di Kabupaten Nunukan, 2018–2020 <i>Number of Villages<sup>1</sup>/Kelurahan Having Health Facilities by Subdistrict in Nunukan Regency, 2018–2020</i> .....	91
4.2.2	Jumlah Tenaga Kesehatan Menurut Kecamatan di Kabupaten Nunukan, 2020 <i>Number of Health Human Resources by Subdistrict in Nunukan Regency, 2020</i> .....	97
4.2.3	Jumlah Rumah Sakit Umum, Rumah Sakit Khusus, Puskesmas, Klinik Pratama, dan Posyandu Menurut Kecamatan di Kabupaten Nunukan, 2019 dan 2020 <i>Number of General Hospital, Specialized Hospital, Public Health Center, Primary Clinic, and Integrated Health Post by Subdistrict in Nunukan Regency, 2019 and 2020</i> .....	99

**4.3 AGAMA DAN SOSIAL LAINNYA**

**RELIGION AND OTHER SOCIAL AFFAIRS**

4.3.1	Jumlah Penduduk Menurut Kecamatan dan Agama yang Dianut di Kabupaten Nunukan, 2020 <i>Population by Subdistrict and Religion in Nunukan Regency, 2020</i> .....	102
4.3.2	Jumlah Tempat Peribadatan Menurut Kecamatan di Kabupaten Nunukan, 2020 <i>Number of Places of Worship by Subdistrict in Nunukan Regency, 2020</i> .....	103
4.3.3	Jumlah Desa <sup>1</sup> /Kelurahan yang Mengalami Bencana Alam <sup>2</sup> Menurut Kecamatan di Kabupaten Nunukan, 2018–2020 <i>Number of Villages<sup>1</sup>/Kelurahan that Had Natural Disaster<sup>2</sup> by Subdistrict in Nunukan Regency, 2018–2020</i> .....	104

**4.4 KEMISKINAN**

**POVERTY**

4.4.1	Garis Kemiskinan, Jumlah, dan Persentase Penduduk Miskin di Kabupaten Nunukan, 2013–2020 <i>Poverty Line, Number, and Percentage of Poor People in Nunukan</i>	
-------	---	--

	Halaman Page
<i>Regency, 2013–2020</i> .....	107
4.4.2 Indeks Kedalaman Kemiskinan dan Indeks Keparahan Kemiskinan di Kabupaten Nunukan, 2013–2020 <i>Poverty Gap Index and Poverty Severity Index in Nunukan Regency, 2013–2020</i> .....	108
<b>5. PERTANIAN, KEHUTANAN, PETERNAKAN, DAN PERIKANAN/ AGRICULTURE, FORESTRY, LIVESTOCK, AND FISHERY</b>	
<b>5.1 HORTIKULTURA HORTICULTURE</b>	
5.1.1 Luas Panen Tanaman Sayuran Menurut Kecamatan dan Jenis Tanaman di Kabupaten Nunukan (ha), 2019 dan 2020 <i>Harvested Area of Vegetables by Subdistrict and Kind of Plant in Nunukan Regency (ha), 2019 and 2020</i> .....	119
5.1.2 Produksi Tanaman Sayuran Menurut Kecamatan dan Jenis Tanaman di Kabupaten Nunukan (kuintal), 2019 dan 2020 <i>Production of Vegetables by Subdistrict and Kind of Plant in Nunukan Regency (quintal), 2019 and 2020</i> .....	123
5.1.3 Luas Panen Tanaman Sayuran dan Buah-buahan Semusim Menurut Jenis Tanaman di Kabupaten Nunukan (ha), 2017–2020 <i>Harvested Area of Seasonal Vegetables and Fruits by Kind of Plant in Nunukan Regency (ha), 2017–2020</i> .....	127
5.1.4 Produksi Tanaman Sayuran dan Buah-buahan Semusim Menurut Jenis Tanaman di Kabupaten Nunukan (kuintal), 2017–2020 <i>Production of Seasonal Vegetables and Fruits by Kind of Plant in Nunukan Regency (quintal), 2017–2020</i> .....	128
5.1.5 Luas Panen Tanaman Biofarmaka Menurut Kecamatan dan Jenis Tanaman di Kabupaten Nunukan (m <sup>2</sup> ), 2019 dan 2020 <i>Harvested Area of Medicinal Plants by Subdistrict and Kind of Plant in Nunukan Regency (m<sup>2</sup>), 2019 and 2020</i> .....	129
5.1.6 Produksi Tanaman Biofarmaka Menurut Kecamatan dan Jenis Tanaman di Kabupaten Nunukan (kg), 2019 and 2020 <i>Production of Medicinal Plants by Subdistrict and Kind of Plant in Nunukan Regency (kg), 2019 and 2020</i> .....	131

5.1.7	Luas Panen Tanaman Biofarmaka Menurut Jenis Tanaman di Kabupaten Nunukan (m <sup>2</sup> ), 2017–2020 <i>Harvested Area of Medicinal Plants by Kind of Plant in Nunukan Regency (m<sup>2</sup>), 2017–2020</i> .....	133
5.1.8	Produksi Tanaman Biofarmaka Menurut Jenis Tanaman di Kabupaten Nunukan (kg), 2017–2020 <i>Production of Medicinal Plants by Kind of Plant in Nunukan Regency (kg), 2017–2020</i> .....	134
5.1.9	Luas Panen Tanaman Hias Menurut Kecamatan dan Jenis Tanaman di Kabupaten Nunukan (m <sup>2</sup> ), 2019 and 2020 <i>Harvested Area of Ornamental Plants by Subdistrict and Kind of Plant in Nunukan Regency (m<sup>2</sup>), 2019 and 2020</i> .....	135
5.1.10	Produksi Tanaman Hias Menurut Kecamatan dan Jenis Tanaman di Kabupaten Nunukan (tangkai), 2019 and 2020 <i>Production of Ornamental Plants by Subdistrict and Kind of Plant in Nunukan Regency (stalks), 2019 and 2020</i> .....	137
5.1.11	Luas Panen Tanaman Hias Menurut Jenis Tanaman di Kabupaten Nunukan (m <sup>2</sup> ), 2017–2020 <i>Harvested Area of Ornamental Plants by Kind of Plant in Nunukan Regency (m<sup>2</sup>), 2017–2020</i> .....	139
5.1.12	Produksi Tanaman Hias Menurut Jenis Tanaman di Kabupaten Nunukan (tangkai), 2017–2020 <i>Production of Ornamental Plants by Kind of Plant in Nunukan Regency (stalks), 2017–2020</i> .....	140
5.1.13	Produksi Buah-buahan Menurut Kecamatan dan Jenis Tanaman di Kabupaten Nunukan (kuintal), 2019 and 2020 <i>Production of Fruits by Subdistrict and Kind of Plant in Nunukan Regency (kuintal), 2019 and 2020</i> .....	141
5.1.14	Produksi Buah-Buahan dan Sayuran Tahunan Menurut Jenis Tanaman di Kabupaten Nunukan (kuintal), 2017–2020 <i>Production of Annual Fruits and Vegetables by Kind of Plant in Nunukan Regency (kuintal), 2017–2020</i> .....	145



**5.2 PERKEBUNAN**  
**ESTATE CROPS**

5.2.1	Luas Areal Tanaman Perkebunan Menurut Kecamatan dan Jenis Tanaman di Kabupaten Nunukan (ha), 2018 dan 2019 <i>Planted Area of Estate Crops by Subdistrict and Type of Crops in Nunukan Regency (ha), 2018 and 2019.....</i>	146
5.2.2	Produksi Perkebunan Menurut Kecamatan dan Jenis Tanaman di Kabupaten Nunukan (ton), 2018 dan 2019 <i>Production of Estate by Subdistrict and Type of Crops in Nunukan Regency (ton), 2018 and 2019.....</i>	150

**5.3 PERIKANAN**  
**FISHERY**

5.3.1	Jumlah Rumah Tangga Perikanan Tangkap Menurut Kecamatan dan Subsektor di Kabupaten Nunukan, 2019 dan 2020 <i>Number of Fish Capture Households by Subdistrict and Subsector in Nunukan Regency, 2019 and 2020 .....</i>	154
5.3.2	Produksi Perikanan Tangkap Menurut Kecamatan dan Subsektor di Kabupaten Nunukan (kg), 2019 dan 2020 <i>Production of Fish Capture by Subdistrict and Subsector in Nunukan Regency (kg), 2019 and 2020.....</i>	155
5.3.3	Jumlah Rumah Tangga Perikanan Budidaya Menurut Kecamatan dan Subsektor di Kabupaten Nunukan, 2019 dan 2020 <i>Number of Aquaculture Households by Subdistrict and Subsector in Nunukan Regency, 2019 and 2020.....</i>	156
5.3.4	Produksi Perikanan Budidaya Menurut Kecamatan dan Subsektor di Kabupaten Nunukan (ton), 2019 dan 2020 <i>Aquaculture Production by Subdistrict and Subsector in Nunukan Regency (ton), 2019 and 2020.....</i>	158
5.3.5	Jumlah Perahu/Kapal Menurut Kecamatan dan Jenis Kapal di Kabupaten Nunukan, 2019 dan 2020 <i>Number of Fishing Boats by Subdistrict and Type of Boat in Nunukan Regency, 2019 and 2020.....</i>	160

5.3.6	Nilai Produksi Perikanan Tangkap Menurut Kecamatan dan Subsektor di Kabupaten Nunukan (juta rupiah), 2019 dan 2020 <i>Production Value of Fish Capture by Subdistrict and Subsector in Nunukan Regency (million rupiah), 2019 and 2020</i> .....	161
5.3.7	Nilai Produksi Perikanan Budidaya Menurut Kecamatan dan Subsektor di Kabupaten Nunukan (juta rupiah), 2019 dan 2020 <i>Aquaculture Production Value by Subdistrict and Subsector in Nunukan Regency (million rupiah), 2019 and 2020</i> .....	162
<b>6.</b>	<b>INDUSTRI, PERTAMBANGAN, DAN ENERGI/ INDUSTRY, MINING, AND ENERGY</b>	
6.1	Jumlah Pelanggan dan Listrik Terjual Menurut Bulan di Kabupaten Nunukan, 2020 <i>Number of Electricity and Electricity Sold by Months in Nunukan Regency, 2020</i> .....	172
6.2	Jumlah Pelanggan Listrik Menurut Kecamatan di Kabupaten Nunukan, 2016–2020 <i>Number of Electricity Customers by Subdistrict in Nunukan Regency, 2016–2020</i> .....	173
6.3	Jumlah Pelanggan dan Air yang Disalurkan Menurut Kecamatan di Kabupaten Nunukan, 2020 <i>Number of Customers and Distributed Water by Subdistrict in Nunukan Regency, 2020</i> .....	174
6.4	Jumlah Pelanggan dan Air yang Disalurkan Menurut Pelanggan di Kabupaten Nunukan, 2019 dan 2020 <i>Number of Customers and Distributed Water by Customers in Nunukan Regency, 2019 and 2020</i> .....	175
<b>7.</b>	<b>PARIWISATA/TOURISM</b>	
7.1	Jumlah Rumah Makan/Restoran Menurut Kecamatan di Kabupaten Nunukan, 2017–2020 <i>Number of Restaurants by Subdistrict in Nunukan Regency, 2017–2020</i> .....	184

7.2	Jumlah Hotel, Kamar, dan Tempat Tidur Menurut Kecamatan di Kabupaten Nunukan, 2020 <i>Number of Hotels, Rooms, and Beds by Subdistrict in Nunukan Regency, 2020</i> .....	185
<b>8.</b>	<b>TRANSPORTASI DAN KOMUNIKASI/ TRANSPORTATION AND COMMUNICATION</b>	
<b>8.1</b>	<b>TRANSPORTASI TRANSPORTATION</b>	
8.1.1	Panjang Jalan <sup>1</sup> Menurut Tingkat Kewenangan Pemerintahan di Kabupaten Nunukan (km), 2018–2020 <i>Length of Roads<sup>1</sup> by Level of Government Authority in Nunukan Regency (km), 2018–2020</i> .....	194
8.1.2	Panjang Jalan Menurut Jenis Permukaan Jalan di Kabupaten Nunukan (km), 2018–2020 <i>Length of Roads by Type of Road Surface in Nunukan Regency (km), 2018–2020</i> .....	195
8.1.3	Panjang Jalan Menurut Kondisi Jalan di Kabupaten Nunukan (km), 2018–2020 <i>Length of Roads by Condition of Roads in Nunukan Regency (km), 2018–2020</i> .....	196
<b>8.2</b>	<b>KOMUNIKASI COMMUNICATION</b>	
8.2.1	Jumlah Kantor Pos Pembantu Menurut Kecamatan di Kabupaten Nunukan, 2017–2020 <i>Number of Post Offices Subsidiaries by Subdistrict in Nunukan Regency, 2017–2020</i> .....	197
<b>9.</b>	<b>PERBANKAN, KOPERASI, DAN HARGA-HARGA/ BANKING, COOPERATIVE, AND PRICES</b>	
9.1	Jumlah Koperasi Aktif Menurut Kecamatan di Kabupaten Nunukan, 2017–2020 <i>Number of Active Cooperative by Subdistrict in Nunukan Regency, 2017–2020</i> .....	205

	Halaman Page
9.2 Jumlah Koperasi Menurut Jenis Koperasi dan Kecamatan di Kabupaten Nunukan, 2020 <i>Number of Cooperative by Kind of Cooperative and Subdistrict in Nunukan Regency, 2020</i> .....	206
<b>10. PENGELUARAN PENDUDUK/POPULATION EXPENDITURE</b>	
10.1 Rata-rata Pengeluaran per Kapita Sebulan Menurut Kelompok Komoditas (rupiah) di Kabupaten Nunukan, 2019 dan 2020 <i>Monthly Average Expenditure per Capita by Commodity Group (rupiahs) in Nunukan Regency, 2019 and 2020</i> .....	213
10.1 Persentase Pengeluaran per Kapita Sebulan Menurut Kelompok Komoditas di Kabupaten Nunukan, 2019 dan 2020 <i>Percentage of Monthly Expenditure per Capita by Commodity Group in Nunukan Regency, 2019 and 2020</i> .....	214
10.3 Persentase Penduduk Menurut Golongan Pengeluaran Per Kapita Sebulan di Kabupaten Nunukan, 2020 <i>Percentage of Population by Per Capita Spending Group a Month in Nunukan Regency, 2020</i> .....	215
<b>11. PERDAGANGAN/TRADE</b>	
11.1 Jumlah Sarana Perdagangan Menurut Jenisnya di Kabupaten Nunukan, 2017–2020 <i>Number of Trading Facilities by Type of Facility in Nunukan Regency, 2017–2020</i> .....	222
<b>12. SISTEM NERACA REGIONAL/SYSTEM OF REGIONAL ACCOUNTS</b>	
12.1. Produk Domestik Regional Bruto Atas Dasar Harga Berlaku Menurut Lapangan Usaha di Kabupaten Nunukan (miliar rupiah), 2016–2020 <i>Gross Regional Domestic Product at Current Market Prices by Industry in Nunukan Regency (billion rupiahs), 2016–2020</i> .....	231

12.2	Produk Domestik Regional Bruto Atas Dasar Harga Konstan 2010 Menurut Lapangan Usaha di Kabupaten Nunukan (miliar rupiah), 2016–2020 <i>Gross Regional Domestic Product at 2010 Constant Market Prices by Industry in Nunukan Regency (billion rupiahs), 2016–2020.....</i>	233
12.3	Distribusi Persentase Produk Domestik Regional Bruto Atas Dasar Harga Berlaku Menurut Lapangan Usaha di Kabupaten Nunukan, 2016–2020 <i>Percentage Distribution of Gross Regional Domestic Product at Current Market Prices by Industry in Nunukan Regency, 2016–2020.....</i>	235
12.4	Laju Pertumbuhan Produk Domestik Regional Bruto Atas Dasar Harga Konstan 2010 Menurut Lapangan Usaha di Kabupaten Nunukan (persen), 2016–2020 <i>Growth Rate of Gross Regional Domestic Product at 2010 Constant Market Prices by Industry in Nunukan Regency (percent), 2016–2020...</i>	237
12.5	Produk Domestik Regional Bruto Atas Dasar Harga Berlaku Menurut Jenis Pengeluaran di Kabupaten Nunukan (miliar rupiah), 2015–2019 <i>Gross Regional Domestic Product at Current Market Prices by Type of Expenditure in Nunukan Regency (billion rupiahs), 2015–2019 .....</i>	239
12.6	Produk Domestik Regional Bruto Atas Dasar Harga Konstan 2010 Menurut Jenis Pengeluaran di Kabupaten Nunukan (miliar rupiah), 2015–2019 <i>Gross Regional Domestic Product at 2010 Constant Market Prices by Type of Expenditure in Nunukan Regency (billion rupiahs), 2015–2019</i>	240
<b>13.</b>	<b>PERBANDINGAN ANTAR KABUPATEN/ KOTA/ REGENCY/MUNICIPAL COMPARISON</b>	
13.1	Jumlah Penduduk Menurut Kabupaten/Kota di Provinsi Kalimantan Utara (ribu), 2016–2020 <i>Population by Regency/Municipality in Kalimantan Utara Province (thousand), 2016–2020.....</i>	248



13.2	Laju Pertumbuhan Produk Domestik Regional Bruto Atas Dasar Harga Konstan 2010 Menurut Kabupaten/ Kota di Provinsi Kalimantan Utara (persen), 2016–2020 <i>Rate of Growth of Gross Regional Domestic Products at Constant 2010 Prices by Regency/Municipality in Kalimantan Utara Province (percent), 2016–2020.....</i>	249
13.3	Jumlah Penduduk Miskin Menurut Kabupaten/ Kota di Provinsi Kalimantan Utara (ribu), 2016–2020 <i>Number of Poor Population by Regency/Municipality in Kalimantan Utara Province (thousand), 2016–2020.....</i>	250
13.4	Indeks Pembangunan Manusia Menurut Kabupaten/ Kota di Provinsi Kalimantan Utara, 2016–2020 <i>Human Development Index by Regency/Municipality in Kalimantan Utara Province, 2016–2020.....</i>	251

## DAFTAR GAMBAR/LIST OF FIGURES

	Halaman Page
1.1 Luas Daerah menurut Kecamatan di Kabupaten Nunukan (km <sup>2</sup> ), 2020 <i>Total Area by Subdistrict in Nunukan Regency (sq.km), 2020</i> .....	6
1.2 Penyinaran Matahari di Stasiun Nunukan (%), Januari - Desember 2020 <i>Duration of Sunshine in Nunukan Station (%), January - December 2020</i> .....	7
2.1 Persentase Anggota Dewan Perwakilan Rakyat Daerah Menurut Jenis Kelamin di Kabupaten Nunukan, 2020 <i>Percentage Regional House of Representatives's Members by Sex in Nunukan Regency, 2020</i> .....	21
2.2 Jumlah Pegawai Negeri Sipil Menurut Tingkat Kepangkatan dan Jenis Kelamin di Kabupaten Nunukan, Desember 2020 <i>Number of Civil Servants by Hierarchy and Sex in Nunukan Regency, Desember 2020</i> .....	22
3.1 Jumlah Penduduk Menurut Jenis Kelamin di Kabupaten Nunukan, 2020 <i>Population by Sex in Nunukan Regency, 2020</i> .....	41
3.2 Jumlah Penduduk Berumur 15 Tahun Keatas Menurut Jenis Kegiatan Selama Seminggu yang Lalu dan Jenis Kelamin di Kabupaten Nunukan, 2020 <i>Population Aged 15 Years and Over by Type of Activity During The Previous Week and Sex in Nunukan Regency, 2020</i> .....	42
4.1 Angka Partisipasi Murni (APM) dan Angka Partisipasi Kasar (APK) Menurut Jenjang Pendidikan di Kabupaten Nunukan, 2020 <i>Net Participation Rates and Gross Participation Rates by Educational Level in Nunukan Regency, 2020</i> .....	57
4.2 Persentase Penduduk Miskin di Kabupaten Nunukan, 2016–2020 <i>Percentage of Poor People in Nunukan Regency, 2016–2020</i> .....	58
5.1 Produksi Tanaman Sayuran Kangkung di Kabupaten Nunukan (kuintal), 2017–2020 <i>Production of Vegetables Water Spinach Plant in Nunukan Regency (quintal), 2017–2020</i> .....	117

5.2	Produksi Perikanan Tangkap Menurut Subsektor di Kabupaten Nunukan (kg), 2019 dan 2020 <i>Production of Fish Capture by Subsector in Nunukan Regency (kg), 2019 and 2020</i> .....	118
6.1	Jumlah Pelanggan Listrik Menurut Kecamatan di Kabupaten Nunukan, 2016–2020 <i>Number of Electricity Customers by Subdistrict in Nunukan Regency, 2016–2020</i> .....	170
6.2	Persentase Jumlah Pelanggan Menurut Pelanggan di Kabupaten Nunukan, 2020 <i>Percentage of Number of Customers by Customers in Nunukan Regency, 2020</i> .....	171
7.1	Jumlah Hotel, Kamar, dan Tempat Tidur Menurut Kecamatan di Kabupaten Nunukan, 2020 <i>Number of Hotels, Rooms, and Beds by Subdistrict in Nunukan Regency, 2020</i> .....	182
7.2	Jumlah Rumah Makan/Restoran Menurut Kecamatan di Kabupaten Nunukan, 2017–2020 <i>Number of Restaurants by Subdistrict in Nunukan Regency, 2017–2020</i> .....	183
8.1	Panjang Jalan Menurut Kondisi Jalan di Kabupaten Nunukan (km), 2020 <i>Length of Roads<sup>1</sup> by Level of Government Authority in Nunukan Regency (km), 2020</i> .....	192
8.2	Jumlah Kantor Pos Pembantu Menurut Kecamatan di Kabupaten Nunukan, 2020 <i>Number of Post Offices Subsidiaries by Subdistrict in Nunukan Regency, 2020</i> .....	193
9.1	Jumlah Koperasi Aktif Menurut Kecamatan di Kabupaten Nunukan, 2017–2020 <i>Number of Active Cooperative by Subdistrict in Nunukan Regency, 2017–2020</i> .....	203

9.2	Jumlah Koperasi Menurut Jenis Koperasi di Kabupaten Nunukan, 2020 <i>Number of Cooperative by Kind of Cooperative in Nunukan Regency, 2020</i> .....	204
10.1	Rata-rata Pengeluaran per Kapita Sebulan Menurut Kelompok Makanan (rupiah) di Kabupaten Nunukan, 2020 <i>Monthly Average Expenditure per Capita by Food Group (rupiahs) in Nunukan Regency, 2020</i> .....	211
10.2	Rata-rata Pengeluaran per Kapita Sebulan Menurut Kelompok Bukan Makanan (rupiah) di Kabupaten Nunukan, 2020 <i>Monthly Average Expenditure per Capita by Non-food Group (rupiahs) in Nunukan Regency, 2020</i> .....	212
11.1	Jumlah Pasar di Kabupaten Nunukan, 2017–2020 <i>Number of Markets in Nunukan Regency, 2017–2020</i> .....	221
12.1	Produk Domestik Regional Bruto Atas Dasar Harga Berlaku di Kabupaten Nunukan (juta rupiah), 2016–2020 <i>Gross Regional Domestic Product at Current Market Prices in Nunukan Regency (million rupiahs), 2016–2020</i> .....	229
12.2	Laju Pertumbuhan Produk Domestik Regional Bruto Atas Dasar Harga Konstan 2010 di Kabupaten Nunukan (persen), 2016–2020 <i>Growth Rate of Gross Regional Domestic Product at 2010 Constant Market Prices in Nunukan Regency (percent), 2016–2020</i> .....	230
13.1	Jumlah Penduduk Miskin Menurut Kabupaten/ Kota di Provinsi Kalimantan Utara (ribu), 2020 <i>Number of Poor Population by Regency/Municipality in Kalimantan Utara Province (thousand), 2020</i> .....	246
13.2	Indeks Pembangunan Manusia Menurut Kabupaten/ Kota di Provinsi Kalimantan Utara, 2020 <i>Human Development Index by Regency/Municipality in Kalimantan Utara Province, 2020</i> .....	247



## PENJELASAN UMUM/EXPLANATORY NOTES

Tanda-tanda, satuan-satuan, dan lain-lainnya yang digunakan dalam publikasi ini adalah sebagai berikut:

*Symbols, measurement units, and acronyms which are used in this publication, are as follows:*

### 1. TANDA-TANDA/SYMBOLS

Data tidak tersedia/Data not available .....	: ...
Tidak ada atau nol /Null or zero .....	: -
Data dapat diabaikan/Data negligible .....	: 0
Tanda decimal/Decimal point .....	: ,
Data tidak dapat ditampilkan/Not applicable .....	: NA
Angka estimasi/Estimated figures .....	: e
Angka diperbaiki/Revised figures .....	: r
Angka sementara/Preliminary figures .....	: x
Angka sangat sementara/Very preliminary figures .....	: xx
Angka sangat sangat sementara/Very very preliminary figures .....	: xxx

### 2. SATUAN/UNITS

barel/barrel .....	: 158,99 liter/litres = 1/6,2898 m <sup>3</sup>
hektar (ha)/hectare (ha) .....	: 10 000 m <sup>2</sup>
kilometer (km)/kilometres (km) .....	: 1 000 meter/meters (m)
knot/knot .....	: 1,8523 km/jam (km/hour)
kuintal/quintal .....	: 100 kg
KWh .....	: 1 000 Watt hour
MWh .....	: 1 000 KWh
liter (untuk beras)/litre (for rice) .....	: 0,80 kg
MMSCF .....	: 1/35,3 m <sup>3</sup>
metrik ton (m.ton)/metric ton (m. ton) .....	: 0,98421 long ton = 1 000 kg
ons/ounce .....	: 28,31 gram/grams
ton .....	: 1 000 kg

Satuan lain: buah, dus, butir, helai/lembar, kaleng, batang, pulsa, ton kilometer (ton-km), jam, menit, persen (%).

*Other units: unit, pack, pieces, sheet, tin, pulse, ton-kilometres(ton-km), hour, minute, percent (%).*

Perbedaan angka di belakang koma disebabkan oleh pembulatan angka.  
*The difference in decimal numbers is caused by rounding.*



## DAFTAR SINGKATAN/ LIST OF ABBREVIATIONS

SI	: Stasiun Iklim
SIMPK	: Stasiun Meteorologi Pertanian Khusus
t.t	: Tempat tidur
BCG	: Bacillus Calmette Guerin
DPT	: Difteri, Pertusis, Tetanus
TT	: Tetanus Toxoid
IOT	: Industri Obat Tradisional/ <i>Traditional Medicine Industry</i>
IKOT	: Industri Kecil Obat Tradisional/ <i>Traditional Medicine Small</i>
Alkes	: Alat kesehatan/ <i>Health Kits</i>
PKRT	: Perbekalan Kesehatan Rumah tangga/ <i>Household Health Logistics</i>
Kompl	: Komplemen/ <i>Complement</i>
IRTP	: Industri Pangan Produksi Rumah Tangga/ <i>Foods Home Industry</i>
PBF	: Pedagang Besar Farmasi/ <i>Pharmacy Whole-seller</i>
GFK	: Gudang Farmasi Kab/Kota/Regency/ <i>Municipality Pharmacy Warehouse</i>
RB	: Rumah Bersalin/ <i>Delivery House</i>
Pustu	: Puskesmas pembantu/ <i>Auxiliary Public Health Center</i>
BP	: Balai Pengobatan/ <i>Polyclinic</i>
TPS	: Tempat Pembuangan Sementara / <i>landfill</i>
Jamkesmas	: Jaminan kesehatan masyarakat miskin/ <i>Poor public health insurance</i>
PJKMU	: Program Jaminan Kesehatan Masyarakat Umum
SIUP	: Surat Ijin Usaha Perdagangan/ <i>Trading Permission Letter</i>
TDP	: Tanda Daftar Perusahaan/ <i>Company Registration Identity</i>
API	: Angka Pengenal Importir/ <i>Importer's Identity Number</i>





## Statistik Kunci, 2018–2020

### Key Statistics, 2018–2020

Rincian/Description	Satuan/Unit	2018	2019	2020
(1)	(2)	(3)	(4)	(5)
<b>SOSIAL/SOCIAL</b>				
Penduduk <sup>1</sup> /Population <sup>1</sup>	juta/million			
Laju Pertumbuhan Penduduk <sup>1</sup> /Population Growth <sup>1</sup>	%			
Angka Harapan Hidup <sup>1-e</sup> /Life Expectancy Rate <sup>1</sup>	tahun/years			
Angka Melek Huruf Usia 15+/Literacy Rate Aged 15+	%			
Tingkat Partisipasi Angkatan Kerja -TPAK <sup>2,3</sup> Labour Force Participation Rate-LFPR <sup>2,3</sup>	%			
Tingkat Pengangguran Terbuka-TPT <sup>2</sup> Unemployment Rate-UR <sup>2</sup>	%			
Penduduk Miskin <sup>5</sup> /Poor People <sup>4</sup>	juta/million			
Persentase Penduduk Miskin <sup>4</sup> Percentage of Poor People <sup>4</sup>	%			
Indeks Pembangunan Manusia-IPM <sup>5</sup> Human Development Index <sup>5</sup>	—			
<b>EKONOMI/ECONOMIC</b>				
Produk Domestik Regional Bruto (PDRB) Harga Berlaku <sup>6</sup> Gross Regional Domestic Bruto (GRDP) at Current Price <sup>6</sup>	triliun rupiah trillion rupiahs			
Laju Pertumbuhan Ekonomi <sup>8</sup> /Economic Growth <sup>7</sup>	%			
PDRB Per Kapita Harga Berlaku <sup>6,8</sup> Per Capita of GRDP at Current Price <sup>6,8</sup>	juta rupiah million rupiahs			

- Catatan/Notes: <sup>1</sup> Hasil proyeksi penduduk Indonesia 2010–2035 (pertengahan tahun/Juni)/The result of Indonesia population prjection 2010–2035 (mid year/June)
- <sup>2</sup> Kondisi Agustus/Condition at August
- <sup>3</sup> Menggunakan penimbang hasil proyeksi penduduk tahun 2010–2035/Weighted by the 2010–2035 population projection
- <sup>4</sup> Kondisi Maret/Condition at March
- <sup>5</sup> Sejak tahun 2010, IPM dihitung dengan metode baru. Komponen IPM metode baru adalah angka harapan hidup saat lahir, harapan lama sekolah, rata-rata lama sekolah, dan pengeluaran per kapita/Since 2010, HDI was calculated using new method. New HDI component are life expectancy at birth, expected years of schooling, means years of schooling, and expenditure per capita
- <sup>6</sup> Mulai tahun 2010 mengadopsi System of National Account 2008 (SNA 2008)/Since 2010 is in line with System of National Account 2008 (SNA 2008)
- <sup>7</sup> Menggunakan tahun dasar 2010 (2010=100)/Using 2010 base year (2010=100)
- <sup>8</sup> Menggunakan proyeksi penduduk berdasarkan hasil SP2010/Using population projection based on SP2010



# BAB I

## GEOGRAFI DAN IKLIM

Geography And Climate

Persentase

Penyinaran Matahari

Tertinggi Bulan April

87%

Maksimum

34,6 °C

Suhu Udara/Temperature

Minimum

21,2 °C



14.247,5 Km<sup>2</sup>

Luas Wilayah Kabupaten Nunukan.  
Terbagi menjadi 21 Kecamatan  
dan mempunyai 29 Pulau

21 Kecamatan/*Subdistricts*

29 Pulau/*Islands*



**PENJELASAN TEKNIS**

1. **Pulau** adalah tanah (daratan) yang dikelilingi air (di laut, di sungai, atau di danau).
2. **Sungai** adalah aliran air yang besar (biasanya buatan alam).
3. **Iklm** adalah keadaan hawa (suhu, kelembapan, awan, hujan, dan sinar matahari) pada suatu daerah dalam jangka waktu yang agak lama (30 tahun).
4. **Suhu** adalah ukuran kuantitatif terhadap temperatur; panas dan dingin, diukur dengan termometer.
5. **Kelembapan udara** adalah banyaknya uap air yang dikandung oleh udara, dapat diukur dengan hygrometer.
6. **Curah hujan** adalah banyaknya hujan yang tercurah (turun) di suatu daerah dalam jangka waktu tertentu
7. **Tekanan udara** adalah berat udara di atas suatu satuan areal, diukur dengan barometer.

**TECHNICAL NOTES**

1. **The island** is land that surrounded by water (sea, river or lake).
2. **The river** is large stream of water (usually made in nature).
3. **Climate** is the state of the weather (temperature, humidity, clouds, rain, and sun) on an area within a longer period of time (30 years).
4. **Temperature** is a quantitative measure of the temperature; hot and cold, measured with a thermometer.
5. **Humidity** is the amount of water vapor contained in the air which can be measured with a hygrometer.
6. **Rainfall** is the amount of rain poured down in an area within a certain period.
7. **Air pressure** is the weight of the air above a unit area, measured by a barometer.

## ULASAN

### 1.1 Geografi

Kabupaten Nunukan yang terletak antara 115°33' sampai dengan 118°03' Bujur Timur dan 3°15'00" sampai dengan 4°24'55" Lintang Utara merupakan wilayah paling utara dari Provinsi Kalimantan Utara. Posisinya yang berada di daerah perbatasan Indonesia - Malaysia menjadikan Kabupaten Nunukan sebagai daerah yang strategis dalam peta lalu lintas antar negara.

Wilayah Kabupaten Nunukan di sebelah Utara berbatasan langsung dengan Negara Malaysia Timur-Sabah, sebelah Timur dengan Laut Sulawesi, sebelah Selatan dengan Kabupaten Bulungan dan Kabupaten Malinau, sebelah Barat berbatasan langsung dengan Negara Malaysia Timur-Serawak.

Kabupaten yang berdiri pada tahun 1999 ini merupakan hasil pemekaran Kabupaten Bulungan dengan luas wilayah 14.247,50 km<sup>2</sup>.

Topografi Kabupaten Nunukan cukup bervariasi, kawasan perbukitan terjal terdapat di sebelah utara bagian barat, perbukitan sedang di bagian tengah dan dataran bergelombang landai di bagian timur memanjang hingga ke pantai sebelah timur.

## DESCRIPTION

### 1.1 Geography

*Nunukan Regency is located between 115°33' up to 118°03' of East longitude and 3°15'00" up to 4°24'55" of North Transversal. It is the most up state's region of North Kalimantan Province. Its regional position that residing in the borderland among Indonesia – Malaysia make Nunukan Regency becomes a strategic area in inter-states traffic's map.*

*The northern part of Nunukan Regency has direct border with the state of Sabah, Malaysia. In the eastern part with the oceanic Sulawesi; meanwhile in the southern part with Bulungan and Malinau Regency. In the western part has direct border with the state of Serawak, Malaysia.*

*The Regency that has been formed on 1999 is the result from dissociation of Bulungan Regency. The regional broadness of Nunukan Regency is 14,247.50 km<sup>2</sup>.*

*The topography of Nunukan is varied, hilly and precipitous. In the northern part of west there are hilly and medium hilly in the middle and slopping surging plain. There are also in shares along of east until the coastal east side area.*

## 1.2 Iklim

Proses penggantian panas dan uap air antara bumi dan atmosfer dalam jangka waktu yang lama menghasilkan suatu keadaan yang dinamakan iklim.

Iklim merupakan suatu kumpulan dari kondisi atmosfer yang meliputi panas, kelembaban dan gerakan udara.

Kabupaten Nunukan berada di wilayah khatulistiwa yang memiliki iklim tropis, sehingga mengalami 2 musim yaitu musim kemarau dan musim penghujan serta dipengaruhi oleh angin muson, yaitu Muson Barat pada bulan November-April dan angin Muson Timur pada bulan Mei-Oktober.

Berdasarkan pengamatan yang dilakukan di Stasiun Meteorologi Kabupaten Nunukan pada tahun 2020, Nunukan mengalami iklim panas dengan suhu udara terendah 21,2°C terjadi pada bulan Juli, dan tertinggi 34,6°C pada bulan April. Suhu udara Kabupaten Nunukan yang cenderung panas dipengaruhi oleh topografi Pulau Nunukan yang dikelilingi laut.

## 1.2 Climate

*The hot commutation process and aqueous vapor among the earth and atmosphere for a long period will make a circumstance named by a climate.*

*A climate represents corps from atmosphere condition which is covering heat, humidity and air movement.*

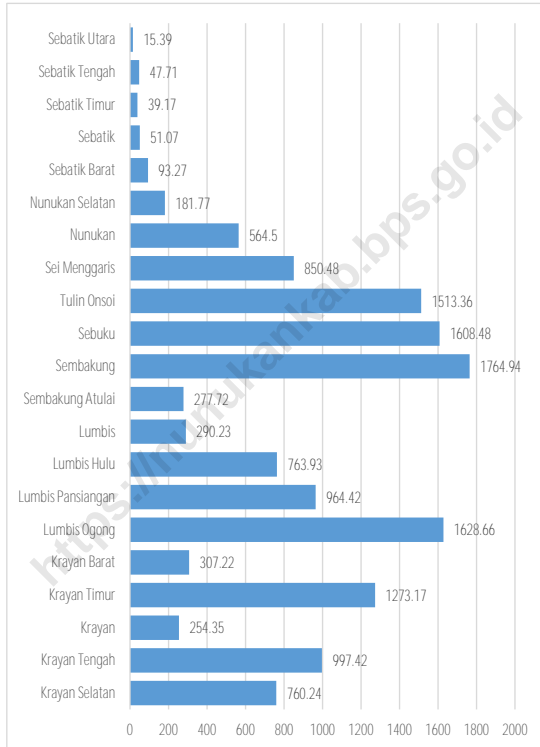
*Nunukan Regency resides in the equator's region and having the tropical climate, so that influenced by two seasons, there is dry season and wet season. It is also influenced by muson's wind; the west muson on November – April and the east muson on May – October.*

*Based on the perception result that conducted in Station of Meteorology of Nunukan Regency at the year 2020, Nunukan got the hot climate with a the lowest air temperature was 21.2°C which happened on July, and the highest air temperature was 34.6°C on April. The air temperatures of Nunukan Regency which tend to heat have been influenced by the topography of Nunukan Island which is encircling by the ocean.*



**Gambar** 1.1  
**Figures**

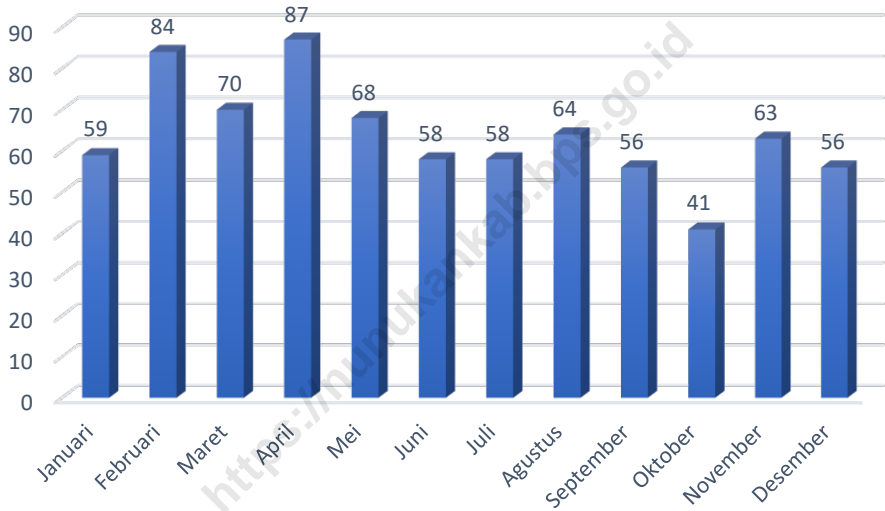
**Luas Daerah menurut Kecamatan di Kabupaten Nunukan (km<sup>2</sup>), 2020**  
**Total Area by Subdistrict in Nunukan Regency (sq.km), 2020**



Sumber/Source: Badan Perencanaan Pembangunan Daerah Kabupaten Nunukan/Regional Development Planning Board-Nunukan

**Gambar** 1.2  
**Figures**

**Penyinaran Matahari di Stasiun Nunukan (%), Januari - Desember 2020**  
***Duration of Sunshine in Nunukan Station (%), January - December 2020***



Sumber/Source: Badan Meteorologi, Klimatologi, dan Geofisika Wilayah Kalimantan Utara/Meteorological, Climatological, and Geophysical Office - Region of Kalimantan Utara Province.

## 1.1 KEADAAN GEOGRAFI GEOGRAPHY CONDITION

**Tabel**  
**Table** 1.1.1 **Luas Daerah dan Jumlah Pulau Menurut Kecamatan di Kabupaten Nunukan, 2020**  
**Total Area and Number of Islands by Subdistrict in Nunukan Regency, 2020**

Kecamatan Subdistrict	Ibukota Kecamatan Capital of Subdistrict	Luas Total Area (km <sup>2</sup> /sq.km)
(1)	(2)	(3)
Krayan Selatan	Long Layu	760,24
Krayan Tengah	Binuang	997,42
Krayan	Long Bawan	254,35
Krayan Timur	Long Umung	1 273,17
Krayan Barat	Lembudud	307,22
Lumbis Ogong	Samunti	1 628,66
Lumbis Pansiangan	Labang	964,42
Lumbis Hulu	TantuLibing	763,93
Lumbis	Mansalong	290,23
Sembakung Atulai	Saduman	277,72
Sembakung	Atap	1 764,94
Sebuku	Pembeliangan	1 608,48
Tulin Onsoi	Sekikilan	1 513,36
Sei Menggaris	Srinanti	850,48
Nunukan	Nunukan Barat	564,50
Nunukan Selatan	Nunukan Selatan	181,77
Sebatik Barat	Binalawan	93,27
Sebatik	Tanjung Karang	51,07
Sebatik Timur	Sungai Nyamuk	39,17
Sebatik Tengah	Aji Kuning	47,71
Sebatik Utara	Pancang	15,39
<b>Kabupaten Nunukan</b>	<b>Nunukan</b>	<b>14 247,50</b>

Lanjutan Tabel/*Continued Table* 1.1.1

Kecamatan <i>Subdistrict</i>	Persentase terhadap Luas Kabupaten <i>Percentage to Regency Area</i>	Jumlah Pulau <sup>1</sup> <i>Number of Islands<sup>1</sup></i>
(1)	(4)	(5)
Krayan Selatan	5,34	-
Krayan Tengah	7,00	-
Krayan	1,79	-
Krayan Timur	8,94	-
Krayan Barat	2,16	-
Lumbis Ogong	11,43	-
Lumbis Pansiangan	6,77	-
Lumbis Hulu	5,36	-
Lumbis	2,04	-
Sembakung Atulai	1,95	-
Sembakung	12,39	12
Sebuku	11,29	1
Tulin Onsoi	10,62	-
Sei Menggaris	5,97	4
Nunukan	3,96	8
Nunukan Selatan	1,28	1
Sebatik Barat	0,65	-
Sebatik	0,36	-
Sebatik Timur	0,27	-
Sebatik Tengah	0,33	-
Sebatik Utara	0,11	-
<b>Kabupaten Nunukan</b>	<b>100,00</b>	<b>26</b>

Catatan/Note: <sup>1</sup>Terdapat 29 pulau kecil. Jumlah pulau belum termasuk Pulau Nunukan, Pulau Sebatik, dan Gosong Makassar/*There are 29 island. This not include Nunukan Island, Sebatik Island, and Gosong Makassar*

Sumber/Source: Badan Perencanaan Pembangunan Daerah Kabupaten Nunukan/*Regional Development Planning Board-Nunukan*

**Tabel** 1.1.2 **Tinggi Wilayah dan Jarak ke Ibukota Kabupaten Menurut Kecamatan di Kabupaten Nunukan, 2020**  
**Altitude and Distance to the Capital of Regency by Subdistrict in Nunukan Regency, 2020**

Kecamatan Subdistrict	Tinggi Wilayah (mdpl) <sup>1</sup> Altitude (m a.s.l) <sup>1</sup>	Jarak ke Ibukota Kabupaten Distance to the Capital of Regency
(1)	(2)	(3)
Krayan Selatan	891	229,83
Krayan Tengah	790	209,05
Krayan	1 000	225,27
Krayan Timur	992	217,12
Krayan Barat	1 003	231,75
Lumbis Ogong	128	132,08
Lumbis Pansiangon	...	168,74
Lumbis Hulu	...	146,33
Lumbis	94	114,41
Sembakung Atulai	27	104,65
Sembakung	19	78,58
Sebuku	23	79,09
Tulin Onsoi	11	81,09
Sei Menggaris	49	49,55
Nunukan	21	10,42
Nunukan Selatan	28	2,79
Sebatik Barat	12	5,78
Sebatik	19	22,63
Sebatik Timur	40	17,48
Sebatik Tengah	98	15,03
Sebatik Utara	14	21,15

Catatan/Note: <sup>1</sup>Data Mengikuti Tahun sebelumnya/data follows the previous year  
 Sumber/Source: Badan Perencanaan Pembangunan Daerah Kabupaten Nunukan/Regional Development Planning Board-Nunukan

## 1.2 KEADAAN IKLIM CLIMATE CONDITION

**Tabel** 1.2.1 **Pengamatan Unsur Iklim Menurut Bulan di Stasiun Nunukan, 2020**  
*Observation of Climate Elements By Months at Nunukan Station, 2020*

Bulan Month	Suhu/Temperature (°C)			Kelembaban/Humidity (%)		
	Minimum	Rata-rata Average	Maksimum Maximum	Minimum	Rata-rata Average	Maksimum Maximum
(1)	(2)	(3)	(4)	(5)	(6)	(7)
Januari/January	23,6	27,7	33,8	49	81	98
Februari/February	23,7	28,3	34,4	46	76	97
Maret/March	23,5	28,5	34,3	43	79	97
April/April	24,2	28,5	34,6	47	80	97
Mei/May	24,2	28,5	34,2	57	83	98
Juni/June	23,8	27,6	33,0	60	85	98
Juli/July	21,2	27,4	32,6	57	84	98
Agustus/August	22,0	27,7	33,6	55	83	98
September/September	22,4	27,3	33,0	56	85	99
Oktober/October	23,2	27,1	33,3	56	86	98
November/November	23,6	27,7	33,8	54	83	98
Desember/December	23,4	27,4	33,6	54	84	98

Lanjutan Tabel/*Continued Table 1.2.1*

Bulan Month	Kecepatan Angin (knot) Wind Velocity (knot)			Tekanan Udara/Atmospheric Pressure (mb)		
	Minimum	Rata-rata Average	Maksimum Maximum	Minimum	Rata-rata Average	Maksimum Maximum
(1)	(8)	(9)	(10)	(11)	(12)	(13)
Januari/January	...	4,8	...	...	1 011,6	...
Februari/February	...	5,6	...	...	1 012,5	...
Maret/March	...	5,2	...	...	1 011,7	...
April/April	...	5,2	...	...	1 011,8	...
Mei/May	...	4,5	...	...	1 010,7	...
Juni/June	...	4,1	...	...	1 010,4	...
Juli/July	...	4,5	...	...	1 009,6	...
Agustus/August	...	4,6	...	...	1 010,3	...
September/September	...	4,4	...	...	1 010,3	...
Oktober/October	...	4,5	...	...	1 009,7	...
November/November	...	4,6	...	...	1 010,3	...
Desember/December	...	4,2	...	...	1 009,6	...

Lanjutan Tabel/*Continued Table 1.2.1*

Bulan Month	Jumlah Curah Hujan Number of Precipitation (mm)	Jumlah Hari Hujan (hari) Number of Rainy Days (day)	Penyinaran Matahari Duration of Sunshine (%)
(1)	(14)	(15)	(16)
Januari/January	249,8	19	59
Februari/February	127,7	13	84
Maret/March	90,3	15	70
April/April	132,9	14	87
Mei/May	112,5	20	68
Juni/June	233,5	23	58
Juli/July	133,6	24	58
Agustus/August	128,2	22	64
September/September	430,3	25	56
Oktober/October	339,0	29	41
November/November	113,7	18	63
Desember/December	263,5	23	56

Catatan/*Note*: Semua data adalah rata-rata (termasuk suhu/kelembaban maksimum dan minimum), jadi bukan data absolut. Untuk curah hujan adalah total bulanan/*All data is the average (including temperate/humidity maximum and minimum), so not absolute value. For the rainfall is the total number of monthly.*

Sumber/*Source*: Badan Meteorologi, Klimatologi, dan Geofisika Wilayah Kalimantan Utara/*Meteorological, Climatological, and Geophysical Office - Region of Kalimantan Utara Province.*





# BAB II PEMERINTAHAN

Government



**240**

## Wilayah Administratif

Kabupaten Nunukan memiliki 240 Desa/Kelurahan. Terdiri dari 232 Desa dan 8 Kelurahan

**25**

## Anggota DPRD

Total anggota DPRD Kabupaten Nunukan hasil Pemilu Legislatif 2019 Berjumlah 25 orang

**3.891**

## Pegawai Negeri Sipil

PNS Daerah di Kabupaten Nunukan berjumlah 3.903 pegawai.

**51,26**

## Pendidikan PNS

51,26 persen PNS Daerah Kabupaten Nunukan mempunyai pendidikan tertinggi pada jenjang Sarjana/Master/Doktoral

**55,89**

## Jenis Kelamin PNS

Mayoritas PNS Daerah Kabupaten Nunukan berjenis kelamin Laki-Laki, yaitu sekitar 58,89% dari total PNS Daerah Kabupaten Nunukan



**PENJELASAN TEKNIS**

1. **Desa** adalah kesatuan wilayah yang dihuni oleh sejumlah keluarga yang mempunyai sistem pemerintahan sendiri (dikepalai oleh seorang kepala desa) atau desa merupakan kelompok rumah di luar kota yang merupakan kesatuan.
2. **Satya Lancana Karya Satya** adalah sebuah tanda penghargaan yang diberikan kepada pegawai negeri sipil yang telah berbakti selama 10 atau 20 atau 30 tahun lebih secara terus menerus dengan menunjukkan kecakapan, kedisiplinan, kesetiaan dan pengabdian sehingga dapat dijadikan teladan bagi setiap pegawai lainnya.
3. **Partai politik** adalah organisasi politik yang dibentuk oleh sekelompok warga negara Republik Indonesia secara sukarela atas dasar persamaan kehendak dan cita-cita untuk memperjuangkan kepentingan anggota, masyarakat, bangsa, dan negara melalui pemilihan umum.
4. **Fraksi** adalah kelompok dalam badan legislatif yang terdiri atas beberapa anggota yang mempunyai visi yang sama.

**TECHNICAL NOTES**

1. **The village** is a unity of territory occupied by a number of families who have their own system of government (headed by a village head) or a group of houses outside the city as a unity.
2. **Satya Lancana Karya Satya** is appreciation given to civil servants who had served for 10 or 20 or 30 years continuously with demonstrated proficiency, discipline, loyalty and devotion that can be used as an example for any other employees.
3. **Political party** is a political organization formed by a group of Indonesian citizens voluntarily on the basis of equality will and ideals to fight for the interests of its members, the community, the nation, and the country through elections.
4. **Fraction** is a group in legislative consist of several members which have same vision.

- 5. Peraturan Daerah Kabupaten/ Kota** adalah Peraturan Perundang-undangan yang dibentuk oleh Dewan Perwakilan Rakyat Daerah Kabupaten/Kota dengan persetujuan bersama Bupati/Walikota.
- 5. Regulation of district/city is** *regulations established by the Board of Representatives District / City by mutual consent Regent / Mayor.*

<https://nunukankab.bps.go.id>

**ULASAN****DESCRIPTION****2.1 Wilayah Administratif**

Selama lebih dari 15 tahun menyelenggarakan pemerintahannya, Kabupaten Nunukan telah mampu menunjukkan perkembangan yang cukup pesat baik dilihat dari pembangunan fisik maupun non fisik.

Secara administratif, Kabupaten Nunukan terbagi atas 21 kecamatan dan terdiri dari 240 desa/kelurahan. Kecamatan Lumbis Ogong merupakan kecamatan dengan jumlah desa terbanyak dibandingkan dengan kecamatan lainnya di Kabupaten Nunukan.

**2.2 Dewan Perwakilan Rakyat Daerah**

Anggota DPRD Kabupaten Nunukan berdasarkan hasil PEMILU Legislatif tahun 2019 berjumlah 25 orang. Tujuh orang merupakan anggota fraksi Partai Hanura, lima orang merupakan anggota fraksi Partai Demokrat, empat orang merupakan anggota fraksi Partai Keadilan Sejahtera, dua orang anggota fraksi Partai Demokrasi Indonesia Perjuangan, dua orang anggota fraksi Partai Golongan Karya dan anggota Fraksi Partai Persatuan Pembangunan, Partai Bulan Bintang, Partai Gerakan Indonesia Raya, Partai Perindo, dan Partai Nasdem masing-masing satu orang.

**2.1 Administrative Area**

*Nunukan Regency has run its governance for more than 15 years; it has shown fast enough growth not only from its construction but also non-physical development.*

*Administratively, Nunukan Regency has been divided by 21 Districts and consists of 240 villages. Lumbis Ogong Subdistrict is a subdistrict with the highest number of villages than other subdistricts in Nunukan Regency.*

**2.2 The Regional House of Representative**

*Parliament member from legislative general election which resulted in 2019 has 25 personnel. Seven peoples were the member of "Partai Hanura" fraction, five peoples were the member of "Partai Demokrat" fraction, four peoples were the member of "Partai Keadilan Sejahtera" fraction, two peoples were the member of "Partai Demokrasi Indonesia Perjuangan" fraction, two peoples were the member of "Partai Golongan Karya" fraction and member of "Partai Persatuan Pembangunan", "Partai Bulan Bintang", "Partai Gerakan Indonesia Raya", "Partai Perindo" and "Partai Nasdem" fraction are one people each.*

### 2.3 Pegawai Negeri Sipil

Jumlah Pegawai Negeri Sipil (PNS) di Kabupaten Nunukan pada tahun 2020 sebanyak 3.861 orang, dimana sebagian besar dari mereka merupakan pegawai golongan III, yaitu sebesar 57,47%. Untuk pegawai golongan II berjumlah 1.049 orang atau sebesar 27,17% dan PNS golongan IV sebesar 506 orang atau sekitar 13,11% dan sisanya merupakan pegawai golongan I.

Dilihat dari jenjang pendidikan tertinggi yang telah ditamatkan, sebagian besar PNS di Kabupaten Nunukan merupakan tingkat sarjana, yaitu sebesar 51,26%, diikuti oleh tamatan SLTA 27,38%, Tingkatan Diploma 13,34% dan sisanya merupakan tamatan SLTP serta SD.

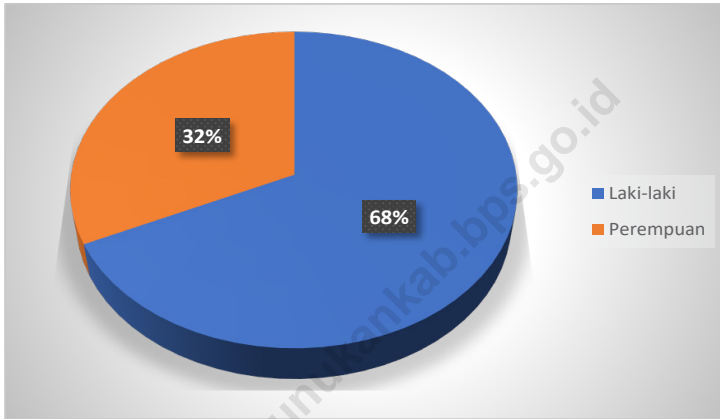
### 2.3 Civil Servant

*Public servant in Nunukan Regency of the year 2020 was about 3,861 personnel. Most of them were faction officer III, about 57.47%; faction officer II were 1,049 personnel or 27.17% and faction officer IV were 506 personnel or 13.11%, others were faction officer I.*

*Based on educational background, most of public servant in Nunukan Regency were University Graduates, they were 51.26%; alumna of Senior of High Scholl were 27.38%; Diploma were 13.34%; the rest were Junior High School and Primary School.*

**Gambar** 2.1  
**Figures**

**Persentase Anggota Dewan Perwakilan Rakyat Daerah Menurut Jenis Kelamin di Kabupaten Nunukan, 2020**  
**Percentage Regional House of Representatives's Members by Sex in Nunukan Regency, 2020**

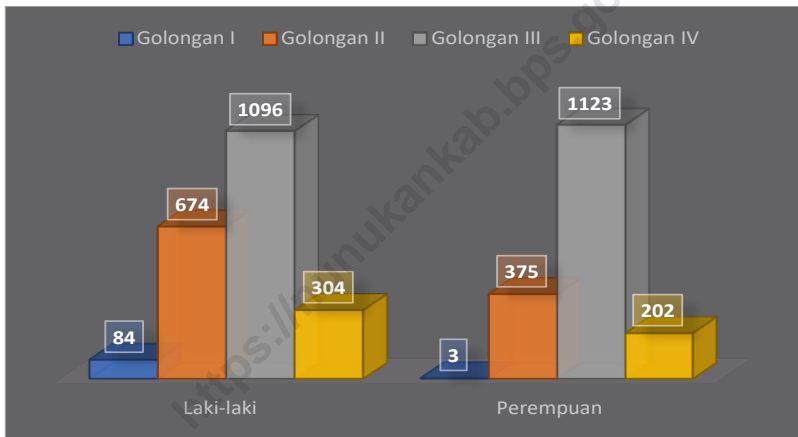


Sumber/Source: Sekretariat Dewan Perwakilan Rakyat Daerah Kabupaten Nunukan/Parliament Secretariat of Nunukan Regency



**Gambar** 2.2  
**Figures**

**Jumlah Pegawai Negeri Sipil Menurut Tingkat  
Kepangkatan dan Jenis Kelamin di Kabupaten  
Nunukan, Desember 2020**  
*Number of Civil Servants by Hierarchy and Sex in Nunukan  
Regency, Desember 2020*



Sumber/Source: Badan Kepegawaian dan Pengembangan Sumber Daya Manusia Kabupaten Nunukan/Human Resource Development Service-Nunukan

## 2.1 WILAYAH ADMINISTRATIF ADMINISTRATIVE AREA

**Tabel** 2.1.1 Jumlah Desa<sup>1</sup>/Kelurahan Menurut Kecamatan di Kabupaten Nunukan, 2016–2020  
**Table** 2.1.1 Number of Villages<sup>1</sup>/Kelurahan by Subdistrict in Nunukan Regency, 2016–2020

Kecamatan Subdistrict	2016	2017	2018	2019	2020
(1)	(2)	(3)	(4)	(5)	(6)
Krayan Selatan	13	13	13	13	13
Krayan Tengah	11	11	11	11	11
Krayan	23	23	23	23	23
Krayan Timur	17	17	17	17	17
Krayan Barat	25	25	25	25	25
Lumbis Ogong	49	49	49	49	26
Lumbis Pansiangon	...	...	...	...	13
Lumbis Hulu	...	...	...	...	10
Lumbis	28	28	28	28	28
Sembakung Atulai	10	10	10	10	10
Sembakung	10	10	10	10	10
Sebuku	10	10	10	10	10
Tulin Onsoi	12	12	12	12	12
Sei Menggaris	4	4	4	4	4
Nunukan	5	5	5	5	5
Nunukan Selatan	4	4	4	4	4
Sebatik Barat	4	4	4	4	4
Sebatik	4	4	4	4	4
Sebatik Timur	4	4	4	4	4
Sebatik Tengah	4	4	4	4	4
Sebatik Utara	3	3	3	3	3
<b>Kabupaten Nunukan</b>	<b>240</b>	<b>240</b>	<b>240</b>	<b>240</b>	<b>240</b>

Catatan/Note: <sup>1</sup>Termasuk Unit Permukiman Transmigrasi (UPT)/Include Transmigration Settlement Unit  
Sumber/Source: Peraturan Kepala Badan Pusat Statistik Nomor 1 Tahun 2020 Tanggal 5 Februari 2020 tentang Perubahan Atas Peraturan Kepala Badan Pusat Statistik Nomor 3 Tahun 2019 tentang Kode dan Nama Wilayah Kerja Statistik Tahun 2019/Chief Statistician Regulation Number 1/2020, February 5 2020, as a revision of Chief Statistician Regulation Number 3 of 2019 on Code and Name of Regional Level of Data Collection.

## 2.2 DEWAN PERWAKILAN RAKYAT DAERAH REGIONAL HOUSE OF REPRESENTATIVE

**Tabel 2.2.1** Jumlah Anggota Dewan Perwakilan Rakyat Daerah Menurut Partai Politik dan Jenis Kelamin di Kabupaten Nunukan, 2020  
*Number of Regional House of Representatives's Members by Political Parties and Sex in Nunukan Regency, 2020*

Partai Politik <i>Political Parties</i>	Laki-laki <i>Male</i>	Perempuan <i>Female</i>	Jumlah <i>Total</i>
(1)	(2)	(3)	(4)
Partai Hati Nurani Rakyat (Hanura)	4	3	7
Partai Demokrat	4	1	5
Partai Keadilan Sejahtera (PKS)	2	2	4
Partai Demokrasi Indonesia Perjuangan (PDI-P)	2	-	2
Partai Golongan Karya (Golkar)	1	1	2
Partai Persatuan Pembangunan (PPP)	1	-	1
Partai Bulan Bintang (PBB)	1	-	1
Partai Gerakan Indonesia Raya (Gerindra)	-	1	1
Partai Persatuan Indonesia (Perindo)	1	-	1
Partai NasDem	1	-	1
<b>Kabupaten Nunukan</b>	<b>17</b>	<b>8</b>	<b>25</b>

Sumber/Source: Sekretariat Dewan Perwakilan Rakyat Daerah Kabupaten Nunukan/*Parliament Secretariat of Nunukan Regency*

## 2.3 SUMBER DAYA MANUSIA HUMAN RESOURCES

**Tabel 2.3.1** Jumlah Pegawai Negeri Sipil Menurut Jabatan dan Jenis Kelamin di Kabupaten Nunukan, Desember 2019 dan Desember 2020  
*Number of Civil Servants by Occupation and Sex in Nunukan Regency, December 2019 dan December 2020*

Jabatan <i>Occupation</i>	2019		Jumlah <i>Total</i>
	Laki-laki <i>Male</i>	Perempuan <i>Female</i>	
(1)	(2)	(3)	(4)
<b>Fungsional Tertentu</b> <i>Specific Functional</i>	949	1 166	2 100
<b>Fungsional Umum</b> <i>Staf General Functional</i>	764	340	1 119
<b>Struktural/Structural</b>	544	227	771
Eselon V/5th Echelon	-	-	-
Eselon IV/4th Echelon	361	185	546
Eselon III/3rd Echelon	148	41	189
Eselon II/2nd Echelon	35	1	36
Eselon I/1st Echelon	1	-	1
<b>Jumlah/Total</b>	<b>2 257</b>	<b>1 733</b>	<b>3 990</b>

Lanjutan Tabel/*Continued Table 2.3.1*

Jabatan <i>Occupation</i>	2020		Jumlah <i>Total</i>
	Laki-laki <i>Male</i>	Perempuan <i>Female</i>	
(1)	(5)	(6)	(7)
<b>Fungsional Tertentu</b> <i>Specific Functional</i>	923	1 191	2 114
<b>Fungsional Umum</b> <i>Staf General Functional</i>	723	289	1 012
<b>Struktural/Structural</b>	512	223	735
Eselon V/5th Echelon	-	-	-
Eselon IV/4th Echelon	341	181	522
Eselon III/3rd Echelon	139	41	180
Eselon II/2nd Echelon	32	1	33
Eselon I/1st Echelon	-	-	-
<b>Jumlah/Total</b>	<b>2 158</b>	<b>1 703</b>	<b>3 861</b>

Sumber/*Source*: Badan Kepegawaian dan Pengembangan Sumber Daya Manusia Kabupaten Nunukan/*Human Resource Development Service-Nunukan*

**Tabel**  
**Table** 2.3.2

**Jumlah Pegawai Negeri Sipil Menurut Tingkat Pendidikan dan Jenis Kelamin di Kabupaten Nunukan, Desember 2019 dan Desember 2020**  
**Number of Civil Servants by Educational Level and Sex in Nunukan Regency, December 2019 dan December 2020**

Tingkat Pendidikan <i>Educational Level</i>	2019		
	Laki-laki <i>Male</i>	Perempuan <i>Female</i>	Jumlah <i>Total</i>
(1)	(2)	(3)	(4)
Sampai dengan SD <i>Up to Primary School</i>	57	-	57
SMP/Sederajat <i>General Vocational Junior High School</i>	82	5	87
SMA/Sederajat <i>General/Vocational Senior High School</i>	775	344	1 119
Diploma I, II/Akta I, II <i>Diploma I, II/Akta I, II</i>	88	91	179
Diploma III/Akta III/Sarjana Muda <i>Diploma III/Akta III/Bachelor</i>	166	58	524
Tingkat Sarjana/Doktor/Ph.D <i>University Graduates</i>	1 089	935	2 024
<b>Jumlah/Total</b>	<b>2 257</b>	<b>1 733</b>	<b>3 990</b>

Lanjutan Tabel/Continued Table 2.3.2

Tingkat Pendidikan <i>Educational Level</i>	2020		
	Laki-laki <i>Male</i>	Perempuan <i>Female</i>	Jumlah <i>Total</i>
(1)	(2)	(3)	(4)
Sampai dengan SD <i>Up to Primary School</i>	57	-	57
SMP/Sederajat <i>General Vocational Junior High School</i>	78	5	83
SMA/Sederajat <i>General/Vocational Senior High School</i>	724	333	1 057
Diploma I, II/Akta I, II <i>Diploma I, II/Akta I, II</i>	82	88	170
Diploma III/Akta III/Sarjana Muda <i>Diploma III/Akta III/Bachelor</i>	161	354	515
Tingkat Sarjana/Doktor/Ph.D <i>University Graduates</i>	1 056	923	1 979
<b>Jumlah/Total</b>	<b>2 158</b>	<b>1 703</b>	<b>3 861</b>

Sumber/Source: Badan Kepegawaian dan Pengembangan Sumber Daya Manusia Kabupaten Nunukan/*Human Resource Development Service-Nunukan*

**Tabel**  
**Table** 2.3.3

**Jumlah Pegawai Negeri Sipil Menurut Tingkat  
Kepangkatan dan Jenis Kelamin di Kabupaten Nunukan,  
Desember 2019 dan Desember 2020**  
*Number of Civil Servants by Hierarchy and Sex in Nunukan  
Regency, December 2019 dan December 2020*

Pangkat/Golongan/Ruang Hierarchy	2019		
	Laki-laki Male	Perempuan Female	Jumlah Total
(1)	(2)	(3)	(4)
1. I/A (Juru Muda)	...	...	...
2. I/B (Juru Muda Tingkat I)	...	...	...
3. I/C (Juru)	...	...	...
4. I/D (Juru Tingkat I)	...	...	...
<b>Golongan I/Range I</b>	<b>89</b>	<b>3</b>	<b>92</b>
5. II/A (Pengatur Muda)	...	...	...
6. II/B (Pengatur Muda Tingkat I)	...	...	...
7. II/C (Pengatur)	...	...	...
8. II/D (Pengatur Tingkat I)	...	...	...
<b>Golongan II/Range II</b>	<b>729</b>	<b>411</b>	<b>1 140</b>
9. III/A (Penata Muda)	...	...	...
10. III/B (Penata Muda Tingkat I)	...	...	...
11. III/C (Penata)	...	...	...
12. III/D (Penata Tingkat I)	...	...	...
<b>Golongan III/Range III</b>	<b>1 124</b>	<b>1 129</b>	<b>2 253</b>
13. IV/A (Pembina)	...	...	...
14. IV/B (Pembina Tingkat I)	...	...	...
15. IV/C (Pembina Utama Muda)	...	...	...
16. IV/D (Pembina Utama Madya)	...	...	...
17. IV/E (Pembina Utama)	...	...	...
<b>Golongan IV/Range IV</b>	<b>315</b>	<b>190</b>	<b>505</b>
<b>Jumlah/Total</b>	<b>2 257</b>	<b>1 733</b>	<b>3 990</b>



Lanjutan Tabel/*Continued Table 2.3.3*

Pangkat/Golongan/Ruang Hierarchy	2020		
	Laki-laki Male	Perempuan Female	Jumlah Total
(1)	(5)	(6)	(7)
1. I/A (Juru Muda)	6	-	6
2. I/B (Juru Muda Tingkat I)	25	-	25
3. I/C (Juru)	23	-	23
4. I/D (Juru Tingkat I)	30	3	33
<b>Golongan I/Range I</b>	<b>84</b>	<b>3</b>	<b>87</b>
5. II/A (Pengatur Muda)	74	31	105
6. II/B (Pengatur Muda Tingkat I)	152	43	195
7. II/C (Pengatur)	178	113	291
8. II/D (Pengatur Tingkat I)	270	188	458
<b>Golongan II/Range II</b>	<b>674</b>	<b>375</b>	<b>1 049</b>
9. III/A (Penata Muda)	241	291	532
10. III/B (Penata Muda Tingkat I)	284	355	639
11. III/C (Penata)	295	290	585
12. III/D (Penata Tingkat I)	276	187	463
<b>Golongan III/Range III</b>	<b>1 096</b>	<b>1 123</b>	<b>2 219</b>
13. IV/A (Pembina)	189	124	313
14. IV/B (Pembina Tingkat I)	85	77	162
15. IV/C (Pembina Utama Muda)	29	1	30
16. IV/D (Pembina Utama Madya)	1	-	1
17. IV/E (Pembina Utama)	-	-	-
<b>Golongan IV/Range IV</b>	<b>304</b>	<b>202</b>	<b>506</b>
<b>Jumlah/Total</b>	<b>2 158</b>	<b>1 703</b>	<b>3 861</b>

Sumber/*Source*: Badan Kepegawaian dan Pengembangan Sumber Daya Manusia Kabupaten Nunukan/*Human Resource Development Service-Nunukan*

## 2.4 KEUANGAN PEMERINTAH GOVERNMENT FINANCE

**Tabel** 2.4.1 **Realisasi Pendapatan Pemerintah Kabupaten Nunukan Menurut Jenis Pendapatan (juta rupiah), 2017–2020**  
**Table** 2.4.1 **Actual Nunukan Regency Government Revenues by Kind of Revenues (million rupiahs), 2017–2020**

Jenis Pendapatan/Kind of Revenues	2017	2018
(1)	(2)	(3)
<b>1. Pendapatan Asli Daerah (PAD)/Regional Revenue</b>	<b>79 356,28</b>	<b>81 080,05</b>
1.1 Pajak Daerah/Regional Tax	13 585,73	14 337,15
1.2 Retribusi Daerah/Regional Retribution	3 600,90	4 618,34
1.3 Hasil Perusahaan Milik Daerah dan Pengelolaan Kekayaan Daerah yang Dipisahkan/Regional-Owned Company Revenue and Separated Management of Regional Wealth	6 213,26	5 858,04
1.4 Lain-lain PAD yang Sah/Other Regional Revenue	55 956,39	56 266,52
<b>2. Dana Perimbangan/Balance Funds</b>	<b>966 486,26</b>	<b>1 035 825,95</b>
2.1 Bagi Hasil Pajak/Tax Sharing Revenue	51 105,92	55 951,01
2.2 Bagi Hasil Bukan Pajak/Sumber Daya Alam/Non-Tax Sharing Revenue/Natural Resources	99 714,55	141 469,58
2.3 Dana Alokasi Umum/General Allocation Fund	411 464,05	453 241,80
2.4 Dana Alokasi Khusus/Special Allocation Fund	226 260,93	183 113,05
2.5 Dana Alokasi Desa/Village Allocation Fund	177 937,81	202 050,52
<b>3. Lain-lain Pendapatan yang Sah/Other Revenue</b>	<b>145 643,87</b>	<b>72 988,99</b>
3.1 Pendapatan Hibah/Grant	20 000,00	3 000,00
3.2 Dana Darurat/Emergency Fund	-	-
3.3 Dana Bagi Hasil Pajak dari Provinsi dan Pemerintah Daerah Lainnya/Tax Sharing Revenue from Provincial and Other Regional Governments	29 903,30	25 812,69
3.4 Dana Penyesuaian dan Otonomi Daerah/Regional Adjustment and Autonomy Fund	-	-
3.5 Bantuan Keuangan dari Provinsi atau Pemerintah Daerah Lainnya/Financial Assistance from Provincial or Other Regional Governments	63 694,00	20 162,70
3.6 Lainnya/Others	32 046,57	24 013,60
<b>Jumlah/Total</b>	<b>1 191 484,41</b>	<b>1 189 894,99</b>

Lanjutan Tabel/*Continued Table 2.4.1*

Jenis Pendapatan/ <i>Kind of Revenues</i>	2019	2020
(1)	(4)	(5)
<b>1. Pendapatan Asli Daerah (PAD)/<i>Regional Revenue</i></b>	<b>104 841,10</b>	<b>133 196,14</b>
1.1 Pajak Daerah/ <i>Regional Tax</i>	27 728,09	28 343,64
1.2 Retribusi Daerah/ <i>Regional Retribution</i>	3 856,14	3 933,43
1.3 Hasil Perusahaan Milik Daerah dan Pengelolaan Kekayaan Daerah yang Dipisahkan/ <i>Regional-Owned Company Revenue and Separated Management of Regional Wealth</i>	5 265,73	2 994,24
1.4 Lain-lain PAD yang Sah/ <i>Other Regional Revenue</i>	67 991,14	97 924,83
<b>2. Dana Perimbangan/<i>Balance Funds</i></b>	<b>833 686,91</b>	<b>882 266,06</b>
2.1 Bagi Hasil Pajak/ <i>Tax Sharing Revenue</i>	35 821,08	48 321,34
2.2 Bagi Hasil Bukan Pajak/Sumber Daya Alam/ <i>Non-Tax Sharing Revenue/Natural Resources</i>	120 026,33	127 018,74
2.3 Dana Alokasi Umum/ <i>General Allocation Fund</i>	481 899,03	497 918,25
2.4 Dana Alokasi Khusus/ <i>Special Allocation Fund</i>	195 940,47	209 007,73
2.5 Dana Alokasi Desa/ <i>Village Allocation Fund</i>	-	-
<b>3. Lain-lain Pendapatan yang Sah/<i>Other Revenue</i></b>	<b>272 048,40</b>	<b>278 223,48</b>
3.1 Pendapatan Hibah/ <i>Grant</i>	32 498,28	9 905,14
3.2 Dana Darurat/ <i>Emergency Fund</i>	-	-
3.3 Dana Bagi Hasil Pajak dari Provinsi dan Pemerintah Daerah Lainnya/ <i>Tax Sharing Revenue from Provincial and Other Regional Governments</i>	49 185,61	54 288,08
3.4 Dana Penyesuaian dan Otonomi Daerah/ <i>Regional Adjustment and Autonomy Fund</i>	-	-
3.5 Bantuan Keuangan dari Provinsi atau Pemerintah Daerah Lainnya/ <i>Financial Assistance from Provincial or Other Regional Governments</i>	-	19 419,21
3.6 Lainnya/ <i>Others</i>	190 364,52	194 611,04
<b>Jumlah/<i>Total</i></b>	<b>1 210 576,41</b>	<b>1 293 685,68</b>

Sumber/*Source*: Badan Pengelolaan Keuangan dan Aset Daerah Kabupaten Nunukan/*Management of Revenue, Finance and Assets-Nunukan*

**Tabel**  
**Table** 2.4.2

**Realisasi Belanja Pemerintah Kabupaten Nunukan  
Menurut Jenis Belanja (juta rupiah), 2017–2020  
Actual Nunukan Regency Government Expenditures by Kind  
of Expenditures (million rupiahs), 2017–2020**

Jenis Pendapatan Kind of Revenues	2017	2018
(1)	(2)	(3)
<b>1. Belanja Tidak Langsung/Indirect Expenditures</b>	<b>675 897,99</b>	<b>659 101,94</b>
1.1 Belanja Pegawai/Personnel Expenditures	417 230,74	226 827,98
1.2 Belanja Bunga/Interest Expenditures	-	-
1.3 Belanja Subsidi/Subsidies Expenditures	8 903,41	8 698,16
1.4 Belanja Hibah/Grant Expenditures	21 625,97	11 529,98
1.5 Belanja Bantuan Sosial/Social Aid Expenditures	201,00	85,00
1.6 Belanja Bagi Hasil/Sharing Fund Expenditure	-	-
1.7 Belanja Bantuan Keuangan/Financial Aids Expenditures	226 998,12	222 122,06
1.8 Belanja Tidak Terduga/Unpredicted Expenditures	938,75	1 552,96
<b>2. Belanja Langsung/Direct Expenditures</b>	<b>556 887,58</b>	<b>541 023,25</b>
2.1 Belanja Pegawai/Personnel Expenditures	127 261,18	120 547,08
2.2 Belanja Barang dan Jasa/Goods and Services Expenditures	160 375,49	185 202,20
2.3 Belanja Modal/Capital Expenditure	269 250,91	235 273,96
<b>Jumlah/Total</b>	<b>1 232 785,57</b>	<b>1 200 125,18</b>

Lanjutan Tabel/*Continued Table 2.4.2*

Jenis Pendapatan <i>Kind of Revenues</i>	2019	2020
(1)	(4)	(5)
<b>1. Belanja Tidak Langsung/<i>Indirect Expenditures</i></b>	<b>712 244,06</b>	<b>758 789,08</b>
1.1 Belanja Pegawai/ <i>Personnel Expenditures</i>	426 212,93	450 759,07
1.2 Belanja Bunga/ <i>Interest Expenditures</i>	-	-
1.3 Belanja Subsidi/ <i>Subsidies Expenditures</i>	9 057,31	12 016,47
1.4 Belanja Hibah/ <i>Grant Expenditures</i>	12 770,39	57 661,10
1.5 Belanja Bantuan Sosial/ <i>Social Aid Expenditures</i>	361,00	227,00
1.6 Belanja Bagi Hasil/ <i>Sharing Fund Expenditure</i>	-	-
1.7 Belanja Bantuan Keuangan/ <i>Financial Aids Expenditures</i>	263 316,51	224 527,43
1.8 Belanja Tidak Terduga/ <i>Unpredicted Expenditures</i>	525,91	13 598,02
<b>2. Belanja Langsung/<i>Direct Expenditures</i></b>	<b>490 457,56</b>	<b>512 225,75</b>
2.1 Belanja Pegawai/ <i>Personnel Expenditures</i>	108 400,90	125 148,40
2.2 Belanja Barang dan Jasa/ <i>Goods and Services Expenditures</i>	198 953,87	202 689,12
2.3 Belanja Modal/ <i>Capital Expenditure</i>	183 102,78	184 388,24
<b>Jumlah/<i>Total</i></b>	<b>1 202 701,62</b>	<b>1 271 014,84</b>

Sumber/*Source*: Badan Pengelolaan Keuangan dan Aset Daerah Kabupaten Nunukan/*Management of Revenue, Finance and Assets-Nunukan*

# BAB III

## PENDUDUK DAN KETENAGAKERJAAN

Population And Employment

# 199.090 Jiwa

### Total Penduduk Kabupaten Nunukan Tahun 2020

Population of Nunukan Regency 2020



**53,09%**

**46,91%**

Male

**LAKI-LAKI**

Female

**PEREMPUAN**

RASIO  
JENIS  
KELAMIN **113,2**  
Sex Ratio

<https://nunukan.bps.go.id>



Sumber : Badan Pusat Statistik Kabupaten Nunukan

Source : BPS-Statistics of Nunukan Regency



**PENJELASAN TEKNIS**

**TECHNICAL NOTES**

- |   |   |
|---|---|
| <p><b>1. Sumber utama data kependudukan</b> adalah sensus penduduk yang dilaksanakan setiap sepuluh tahun sekali. Sensus penduduk telah dilaksanakan sebanyak tujuh kali sejak Indonesia merdeka, yaitu tahun 1961, 1971, 1980, 1990, 2000, 2010, dan 2020.</p> | <p><b>1. The main source of demographic data</b> is population census, which is conducted every ten years. Population Census has been conducted seven times since Indonesia's independence: 1961, 1971, 1980, 1990, 2000, 2010, and 2020.</p>               |
| <p><b>2. Penduduk Indonesia</b> adalah semua orang yang berdomisili di wilayah teritorial Indonesia selama 6 bulan atau lebih dan atau mereka yang berdomisili kurang dari 6 bulan tetapi bertujuan menetap.</p>  | <p><b>2. The population of Indonesia</b> are all residents of the entire territory of Indonesia who have stayed for six months or longer, and those who intended to stay more than six months even though their length of stay is less than six months.</p> |
| <p><b>3. Laju pertumbuhan penduduk</b> adalah angka yang menunjukkan persentase pertambahan penduduk dalam jangka waktu tertentu.</p>   | <p><b>3. The growth rate of population</b> is the number that show percentage of population growth within a specified period.</p>   |
| <p><b>4. Kepadatan penduduk</b> adalah rasio banyaknya penduduk per kilometer persegi.</p>  | <p><b>4. Population density</b> is ratio of population per square kilometer.</p>  |
| <p><b>5. Rasio jenis kelamin</b> adalah perbandingan antara penduduk laki-laki dan penduduk perempuan pada suatu wilayah dan waktu tertentu. Biasanya dinyatakan dengan banyaknya penduduk laki-laki untuk 100 penduduk perempuan.</p>                          | <p><b>5. Sex ratio</b> is the ratio of males population to females population in a given area and time, usually expressed as the number of males for every 100 females.</p>   |



6. **Penduduk usia kerja** adalah penduduk yang berumur 15 tahun ke atas.
7. **Angkatan kerja** adalah penduduk usia kerja (15 tahun ke atas) yang bekerja, punya pekerjaan namun sementara tidak bekerja, dan pengangguran.
8. **Bekerja** adalah kegiatan ekonomi yang dilakukan oleh seseorang dengan maksud memperoleh atau membantu memperoleh pendapatan atau keuntungan dan lamanya bekerja paling sedikit 1 jam secara terus menerus dalam seminggu yang lalu (termasuk pekerja keluarga tanpa upah yang membantu dalam suatu usaha/ kegiatan ekonomi).
9. **Bukan angkatan kerja** adalah penduduk usia kerja (15 tahun ke atas) yang masih sekolah, mengurus rumah tangga, atau melaksanakan kegiatan lainnya selain kegiatan pribadi.
6. **Working age population** is persons of 15 years and over.
7. **Labor force or economically active** are persons of 15 years and over, who in the previous week were working, temporarily absent from work but having jobs, and unemployment.
8. **Working** is economic activity conducted by a person and intended to earn income by doing work or helping to do work at least one hour continuously during the reference week (including unpaid family worker/s for any economic activity).
9. **Non-labor force** are persons of 15 years and over, who in the previous week were attending school, housekeeping, or do other activities besides personal activities.

**ULASAN****DESCRIPTION****3.1 Kependudukan**

Pembangunan di suatu wilayah tidak terlepas dari peran serta penduduknya sebagai subjek pembangunan, demikian pula dengan pembangunan yang dilaksanakan di Kabupaten Nunukan. Jumlah penduduk yang besar di satu sisi merupakan suatu potensi yang dapat mendorong keberhasilan suatu pembangunan jika kuantitas tersebut juga diimbangi dengan kualitas yang tinggi pula. Namun disisi lain jumlah penduduk yang tinggi dapat pula menimbulkan suatu masalah jika penyebarannya kurang merata.

Penduduk Kabupaten Nunukan pada tahun 2020 berjumlah 199.090 jiwa dengan kepadatan penduduk mencapai 13,97 jiwa/km<sup>2</sup>. Pertumbuhan penduduk yang terjadi juga merupakan dampak keberhasilan pembangunan yang terjadi di Kabupaten Nunukan sehingga menarik minat pendatang baru untuk tinggal di kabupaten ini.

Ditinjau dari komposisi penduduk menurut jenis kelamin, terlihat bahwa pada tahun 2020 jumlah penduduk laki-laki di Kabupaten Nunukan masih lebih banyak dibanding perempuan. Ini terlihat dari rasio jenis kelamin 113,2 artinya pada setiap 100 orang perempuan terdapat 113-114 orang laki-laki.

**3.1 Population**

*A development activity in a region cannot be separated from the role of its population as development subject, similar with a development activity that has been conducted in Nunukan Regency. The sum up of population in one side represents a potency that will be able to motivate the effort for development if this quantity balanced with high quality. But on the other side tells that highly population quantity will give generate problem if the population distribution have not flatten.*

*The amount of Nunukan Regency population at the year 2020 amount to 199,090 people with density reached 13.97 people/km<sup>2</sup>. The population growth also represents impact of succeeding development in Nunukan regency, so that will be able to take an enthusiasm of new comers to live in Nunukan Regency.*

*From the population composition by gender in the year of 2020, it can be seen that the total of men population in Nunukan was bigger then women. This matter has seen from gender ratio 113.2 means of every 100 women will be 113-114 men.*

### 3.2 Ketenagakerjaan

Persentase angkatan kerja pada tahun 2020 sebesar 66,91% dari total penduduk berumur 15 tahun ke atas, dimana yang bekerja sebesar 95,86% .

Rasio antara angkatan kerja dengan jumlah penduduk usia kerja dikenal dengan istilah Tingkat Partisipasi Angkatan Kerja (TPAK), merupakan besarnya jumlah penduduk masuk dalam pasar kerja. TPAK Kabupaten Nunukan pada tahun 2020 sebesar 66,91%

Penduduk yang tidak bekerja tetapi sedang mencari pekerjaan disebut menganggur (unemployed). Jadi pengangguran termasuk mereka yang tidak bekerja tetapi sedang mencari pekerjaan, telah diterima bekerja tetapi belum mulai bekerja dan yang di PHK (Pemutusan Hubungan Kerja) tetapi masih berhasrat untuk bekerja. Angka Pengangguran Terbuka merupakan perbandingan antara jumlah pencari kerja dengan jumlah angkatan kerja. Angka tersebut sering disebut juga dengan Tingkat Pengangguran Terbuka (TPT). Pada tahun 2020 TPT Kabupaten Nunukan sebesar 4,14%.

### 3.2 Employment

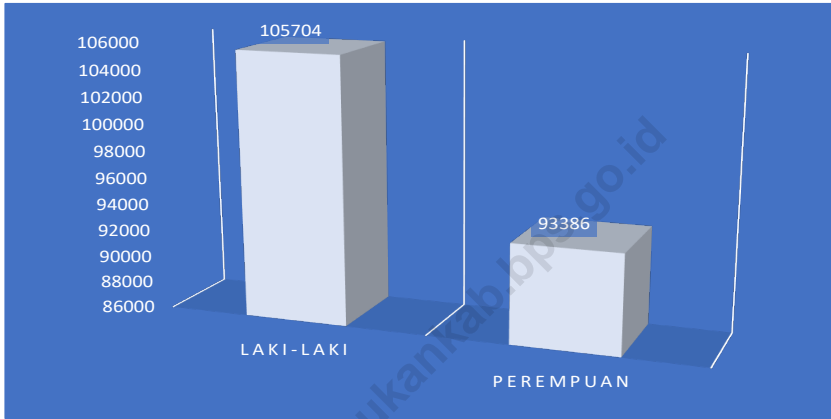
*Work force percentage in the year 2020 as big as 66.91% from aged citizen total 15 year to on, where laboring as big as 95.86%*

*Ratio between labor force and sum of the working age population known by the Term of Labor Force Participation (TLFP). It represents the level of total population in the working market. TPAK Nunukan Regency in the year 2020 as big as 66.91%*

*The population which have not worked but still looking for a job known as unemployed, so un-employment are them who were not working but still searching for jobs, have gotten a job but not begin yet, and them who were getting broken off job but still having motivation to work. Total of open unemployment is the comparison between job searcher and amount of labor force, which value is generally says with Open Unemployment Level (OUL). In the year 2020 OUL Nunukan Regency as big as 4.14%.*

**Gambar** 3.1  
**Figures**

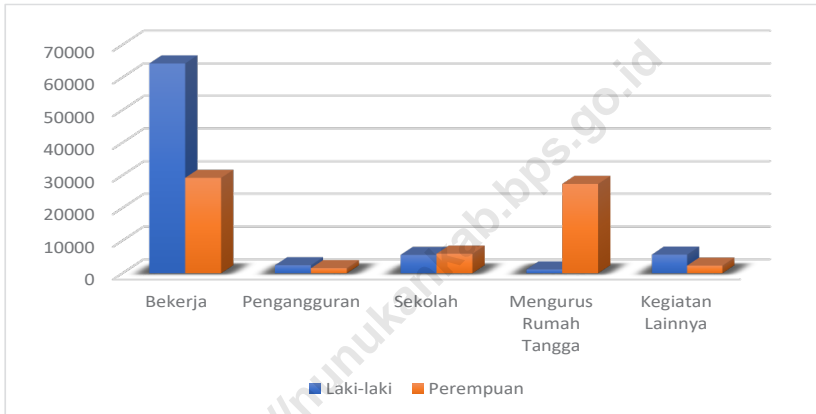
**Jumlah Penduduk Menurut Jenis Kelamin di Kabupaten Nunukan, 2020**  
**Population by Sex in Nunukan Regency, 2020**



Sumber/Source: Hasil Perapihan Umur dari Data Administratif dan SP2020 (September)/The Result of Smoothing Single Year of Age from Administrative Data and the 2020 Population Census (September)

**Gambar** 3.2  
**Figures**

**Jumlah Penduduk Berumur 15 Tahun Keatas Menurut Jenis Kegiatan Selama Seminggu yang Lalu dan Jenis Kelamin di Kabupaten Nunukan, 2020**  
*Population Aged 15 Years and Over by Type of Activity During The Previous Week and Sex in Nunukan Regency, 2020*



Sumber/Source: BPS, Survei Angkatan Kerja Nasional (Sakernas) Agustus/BPS-Statistics Indonesia, August National Labor Force Survey

### 3.1 PENDUDUK POPULATION

**Tabel 3.1.1** Penduduk, Laju Pertumbuhan Penduduk, Distribusi Persentase Penduduk, Kepadatan Penduduk, Rasio Jenis Kelamin Penduduk Menurut Kecamatan di Kabupaten Nunukan, 2020  
*Population, Population Growth Rate, Percentage Distribution of Population, Population Density, and Population Sex Ratio by Subdistrict in Nunukan Regency, 2020*

Kecamatan Subdistrict	Penduduk (ribu) Population (thousand)	Laju Pertumbuhan Penduduk per Tahun 2010–2020 <sup>1</sup> Annual Population Growth Rate (%) 2010–2020 <sup>1</sup>
(1)	(2)	(3)
Krayan Selatan	1,448	2,43
Krayan Tengah	1,427	...
Krayan	3,458	0,97
Krayan Timur	1,597	...
Krayan Barat	2,944	...
Lumbis Ogong	3,079	...
Lumbis Pansiangan	1,844	...
Lumbis Hulu	0,773	...
Lumbis	6,550	2,10
Sembakung Atulai	2,771	...
Sembakung	6,673	1,45
Sebuku	11,936	4,23
Tulin Onsoi	10,915	...
Sei Menggaris	10,275	...
Nunukan	64,241	3,24
Nunukan Selatan	21,588	5,63
Sebatik Barat	10,903	6,10
Sebatik	6,453	2,43
Sebatik Timur	14,171	...
Sebatik Tengah	8,250	...
Sebatik Utara	7,794	...
<b>Kabupaten Nunukan</b>	<b>199,090</b>	<b>3,41</b>

Lanjutan Tabel/*Continued Table* 3.1.1

Kecamatan <i>Subdistrict</i>	Persentase Penduduk <i>Percentage of Total Population</i>	Kepadatan Penduduk per km <sup>2</sup> <i>Population Density per sq.km</i>
(1)	(4)	(5)
Krayan Selatan	0,73	1,90
Krayan Tengah	0,72	1,43
Krayan	1,74	13,60
Krayan Timur	0,80	1,25
Krayan Barat	1,48	9,58
Lumbis Ogong	1,55	1,89
Lumbis Pansiangan	0,93	1,91
Lumbis Hulu	0,39	1,01
Lumbis	3,29	22,57
Sembakung Atulai	1,39	9,98
Sembakung	3,35	3,78
Sebuku	6,00	7,42
Tulin Onsoi	5,48	7,21
Sei Menggaris	5,16	12,08
Nunukan	32,27	113,80
Nunukan Selatan	10,84	118,77
Sebatik Barat	5,48	116,90
Sebatik	3,24	126,36
Sebatik Timur	7,12	361,78
Sebatik Tengah	4,14	172,92
Sebatik Utara	3,91	506,43
<b>Kabupaten Nunukan</b>	<b>100,00</b>	<b>13,97</b>

Lanjutan Tabel/*Continued Table 3.1.1*

Kecamatan <i>Subdistrict</i>	Rasio Jenis Kelamin Penduduk <i>Population Sex Ratio</i>
(1)	(6)
Krayan Selatan	116,1
Krayan Tengah	116,9
Krayan	114,3
Krayan Timur	115,8
Krayan Barat	114,4
Lumbis Ogong	106,0
Lumbis Pansiangan	111,7
Lumbis Hulu	104,0
Lumbis	109,4
Sembakung Atulai	108,2
Sembakung	116,4
Sebuku	136,1
Tulin Onsoi	142,6
Sei Menggaris	126,6
Nunukan	108,8
Nunukan Selatan	109,2
Sebatik Barat	109,1
Sebatik	111,9
Sebatik Timur	105,7
Sebatik Tengah	110,2
Sebatik Utara	105,3
<b>Kabupaten Nunukan</b>	<b>113,2</b>

Catatan/*Note*: <sup>1</sup> Kecamatan Berdasarkan Tahun 2010/*Subdistrict based on 2010.*

Sumber/*Source*: Hasil SP2020 (September)/*The result of the 2020 Population Census (September)*



**Tabel 3.1.2** Jumlah Penduduk Menurut Kelompok Umur dan Jenis Kelamin di Kabupaten Nunukan, 2020  
**Table** *Population by Age Groups and Sex in Nunukan Regency, 2020*

Kelompok Umur Age Groups	Jenis Kelamin/Sex		
	Laki-Laki Male	Perempuan Female	Jumlah Total
(1)	(2)	(3)	(4)
0–4	7 802	7 620	15 422
5–9	8 035	7 773	15 808
10–14	9 684	8 833	18 517
15–19	9 871	9 067	18 938
20–24	10 068	8 988	19 056
25–29	9 829	8 390	18 219
30–34	9 253	8 007	17 260
35–39	8 410	7 257	15 667
40–44	7 961	6 752	14 713
45–49	7 023	6 038	13 061
50–54	5 809	4 878	10 687
55–59	4 510	3 588	8 098
60–64	3 096	2 448	5 544
65–69	1 904	1 520	3 424
70–74	1 164	1 053	2 217
75+	1 285	1 174	2 459
<b>Nama Provinsi</b>	<b>105 704</b>	<b>93 386</b>	<b>199 090</b>

Sumber/Source: Hasil Perapihan Umur dari Data Administratif dan SP2020 (September)/The Result of Smoothing Single Year of Age from Administrative Data and the 2020 Population Census (September)

### 3.2 KETENAGAKERJAAN EMPLOYMENT

**Tabel 3.2.1** Jumlah Penduduk Berumur 15 Tahun Keatas Menurut Jenis Kegiatan Selama Seminggu yang Lalu dan Jenis Kelamin di Kabupaten Nunukan, 2020  
*Population Aged 15 Years and Over by Type of Activity During The Previous Week and Sex in Nunukan Regency, 2020*

Kegiatan Utama <i>Main Activity</i>	Jenis Kelamin/Sex		
	Laki-Laki <i>Male</i>	Perempuan <i>Female</i>	Jumlah <i>Total</i>
(1)	(2)	(3)	(4)
<b>I. Angkatan Kerja/<i>Economically Active</i></b>	<b>66 761</b>	<b>30 809</b>	<b>97 570</b>
1. Bekerja/ <i>Working</i>	64 290	29 242	93 532
2. Pengangguran Terbuka/ <i>Unemployment</i>	2 471	1 567	4 038
<b>II. Bukan Angkatan Kerja/<i>Economically Inactive</i></b>	<b>12 518</b>	<b>35 740</b>	<b>48 258</b>
1. Sekolah/ <i>Attending School</i>	5 639	6 006	11 645
2. Mengurus Rumah Tangga/ <i>Housekeeping</i>	1 156	27 387	28 543
3. Lainnya/ <i>Others</i>	5 723	2 347	8 070
<b>Jumlah/<i>Total</i></b>	<b>79 279</b>	<b>66 549</b>	<b>145 828</b>

Sumber/*Source*: BPS, Survei Angkatan Kerja Nasional (Sakernas) Agustus/BPS-Statistics Indonesia, August National Labor Force Survey

**Tabel**  
**Table** 3.2.2

**Penduduk Berumur 15 Tahun ke Atas Menurut Pendidikan Tertinggi yang Ditamatkan dan Jenis Kegiatan Selama Seminggu yang Lalu di Kabupaten Nunukan, 2020**  
*Population 15 Years of Age and Over by Educational Attainment and Type of Activity During the Previous Week in Nunukan Regency, 2020*

Pendidikan Tertinggi yang Ditamatkan <sup>1</sup> <i>Educational Attainment<sup>1</sup></i>	Angkatan Kerja/Economically Active			Persentase Bekerja terhadap Angkatan Kerja <i>Percentage of Working to Economically Active</i>
	Bekerja <i>Working</i>	Pengangguran <sup>2</sup> <i>Unemployment<sup>2</sup></i>	Jumlah Angkatan Kerja <i>Total of Economically Active</i>	
(1)	(2)	(3)	(4)	(5)
0	39 773	475	40 248	98,82
1	15 164	985	16 149	93,90
2	26 220	2 192	28 412	92,28
3	12 375	386	12 761	96,98
<b>Jumlah/Total</b>	<b>93 532</b>	<b>4 038</b>	<b>97 570</b>	<b>95,86</b>

Lanjutan Tabel/*Continued Table 3.2.2*

<b>Pendidikan Tertinggi yang Ditamatkan<sup>1</sup></b> <i>Educational Attainment<sup>1</sup></i>	<b>Bukan Angkatan Kerja</b> <i>Not Economically Active</i>	<b>Jumlah Total</b>	<b>Persentase Angkatan Kerja terhadap Penduduk Usia Kerja</b> <i>Percentage of Economically Active to Working Age Population</i>
(1)	(6)	(7)	(8)
0	23 029	63 277	63,61
1	14 961	31 110	51,91
2	9 228	37 640	75,48
3	1 040	13 801	92,46
<b>Jumlah/Total</b>	<b>48 258</b>	<b>145 828</b>	<b>66,91</b>

- Catatan/Note:
- <sup>1</sup> 0. ≤ Sekolah Dasar (SD)/≤ *Primary School*
  - 1. Sekolah Menengah Pertama/*Junior High School*
  - 2. Sekolah Menengah Atas/*Senior High School*
  - 3. Perguruan Tinggi/*Collage*
  - <sup>2</sup> 1. Mencari pekerjaan/*Looking for work*
  - 2. Mempersiapkan usaha/*Establishing a new business/firm*
  - 3. Merasa tidak mungkin mendapat pekerjaan/*Hopeless of job*
  - 4. Sudah punya pekerjaan tetapi belum mulai bekerja/*Have a job in future start*

Sumber/Source: BPS, Survei Angkatan Kerja Nasional (Sakernas) Agustus/BPS-Statistics Indonesia, August National Labor Force Survey

**Tabel**  
**Table** 3.2.3**Penduduk Berumur 15 Tahun Ke Atas yang Bekerja Selama Seminggu yang Lalu Menurut Status Pekerjaan Utama dan Jenis Kelamin di Kabupaten Nunukan, 2020**  
*Population 15 Years of Age and Over who Worked During The Previous Week by Main Employment Status and Sex in Nunukan Regency, 2020*

<b>Status Pekerjaan Utama</b> <i>Main Employment Status</i>	<b>Laki-Laki</b> <i>Male</i>	<b>Perempuan</b> <i>Female</i>	<b>Jumlah</b> <i>Total</i>
(1)	(2)	(3)	(4)
Berusaha sendiri <i>Own account worker</i>	16 098	4 511	20 609
Berusaha dibantu buruh tidak tetap/buruh tidak dibayar <i>Employer assisted by temporary worker/unpaid worker</i>	9 933	3 794	13 727
Berusaha dibantu buruh tetap/buruh dibayar <i>Employer assisted by permanent worker/paid worker</i>	3 561	96	3 657
Buruh/Karyawan/Pegawai/ <i>Employee</i>	22 942	10 528	33 470
Pekerja bebas <i>Casual worker</i>	8 781	4 471	13 252
Pekerja keluarga/tak dibayar <i>Family worker/unpaid worker</i>	2 975	5 842	8 817
<b>Jumlah/Total</b>	<b>64 290</b>	<b>29 242</b>	<b>93 532</b>

Sumber/Source: BPS, Survei Angkatan Kerja Nasional (Sakernas) Agustus/BPS-Statistics Indonesia, August National Labor Force Survey

# BAB IV

## SOSIAL DAN KESEJAHTERAAN RAKYAT

*Social And Welfare*

Sekolah Dasar  
Elementary School  
90,81

Sekolah Menengah Pertama  
Junior High School  
78,26

Sekolah Menengah Atas  
Senior High School  
59,29

**Angka  
Partisipasi  
Murni 2020**  
Menurut Jenjang Pendidikan

*Net Enrollment Rate by Educational Level, 2020*





**PENJELASAN TEKNIS****TECHNICAL NOTES****1. Jenjang Pendidikan Formal**

terdiri atas pendidikan dasar, pendidikan menengah, dan pendidikan tinggi. Jenis pendidikan yang diajarkan mencakup pendidikan umum, kejuruan, akademik, profesi, vokasi, keagamaan, dan khusus.

a. Pendidikan Dasar berbentuk Sekolah Dasar (SD) dan Madrasah Ibtidaiyah (MI) atau bentuk lain yang sederajat serta Sekolah Menengah Pertama (SMP) dan Madrasah Tsanawiyah (MTs), atau bentuk lain yang sederajat.

b. Pendidikan Menengah berbentuk Sekolah Menengah Atas (SMA), Madrasah Aliyah (MA), Sekolah Menengah Kejuruan (SMK), dan Madrasah Aliyah Kejuruan (MAK), atau bentuk lain yang sederajat.

c. Pendidikan Tinggi merupakan jenjang pendidikan setelah pendidikan menengah yang mencakup program pendidikan diploma, sarjana, magister, spesialis, dan doktor yang diselenggarakan oleh perguruan tinggi. Perguruan tinggi dapat berbentuk akademi, politeknik, sekolah tinggi, institut, atau universitas.

**1. The Formal Education Level**

*consists of primary education, secondary education, and high education. The kind of education that taught consists of general education, vocational, academic, professional, religious, and specific education.*

*a. The Primary Education consists of Elementary School and Islamic Elementary School or other equivalent forms and Junior High School and MTs, or other equivalent forms.*

*b. The Secondary Education consists of the senior high school, MA, Vocational School, and Vocational Madrasah Aliyah, or other equivalent forms.*

*c. The High Education consists of the education level after the secondary education that consists of diplomas, bachelor, master, specialist, and doctoral degrees that are held by the college. The colleges can be academy, polytechnic, high school, institute, or university*



2. **Fasilitas Pelayanan Kesehatan** adalah suatu alat dan/atau tempat yang digunakan untuk menyelenggarakan upaya pelayanan kesehatan, baik promotif, preventif, kuratif maupun rehabilitatif yang dilakukan oleh Pemerintah, pemerintah daerah, dan/atau masyarakat.
3. **Penduduk miskin** adalah penduduk yang memiliki rata-rata pengeluaran per kapita per bulan di bawah Garis Kemiskinan.
4. **Garis Kemiskinan Makanan (GKM)** merupakan nilai pengeluaran kebutuhan minimum makanan yang disetarakan dengan 2.100 kkalori per kapita per hari. **Garis Kemiskinan Non-Makanan (GKNM)** adalah kebutuhan minimum untuk perumahan, sandang, pendidikan, kesehatan, dan kebutuhan dasar lainnya.
2. **Health Service Facility** is a tool and/or place used to carry out health service efforts, whether promotive, preventive, curative or rehabilitative, carried out by the Government, regional governments, and/or the community.
3. A person whose expenditure per capita per month is below the poverty line is **considered to be poor**.
4. **The Food Poverty Line** refers to the daily minimum requirement of 2,100 kcal per capita per day. **The Non-Food Poverty Line** refers to the minimum requirement for household necessities for clothing, education, health, and other basic individual needs.

**ULASAN****DESCRIPTION****4.1 Pendidikan**

Keberhasilan suatu pembangunan tidak hanya dilihat dari pertumbuhan ekonomi yang tinggi, namun juga harus memperhitungkan sejauh mana keberhasilan pembangunan manusia seutuhnya. Indikator keberhasilan pembangunan manusia meliputi berbagai dimensi, diantaranya keberhasilan bidang pendidikan, kesehatan, ketenagakerjaan serta terpenuhinya berbagai fasilitas pelayanan sosial lainnya.

Pada tahun 2020 sarana pendidikan yang tercatat di Kabupaten Nunukan terdiri dari 136 Sekolah Dasar, 45 Sekolah Menengah Pertama, 15 Sekolah Menengah Atas, dan 8 Sekolah Menengah Kejuruan.

**4.1 Education**

*A successfully development has not only seen from higher economic growth, but also have to consider human developing. Successful indicators of human developing covering lot of dimension, such as educational sector, health, employment, and some social facilities*

*In the year 2020, an education's expedient which has registered in Nunukan Regency were 136 Elementary Schools, 45 Junior High Schools, 15 Senior High Schools, and 8 Vocational Senior High Schools.*

**4.2 Kesehatan**

Salah satu indikator kesejahteraan masyarakat yang vital adalah kesehatan. Upaya peningkatan kesehatan masyarakat dilakukan dengan tersedianya pelayanan kesehatan yang mudah, merata dan murah pada semua lapisan masyarakat, terutama masyarakat yang kurang mampu. Pelayanan kesehatan yang memadai harus didukung sarana dan prasarana yang seimbang dengan kebutuhan masyarakat.

**4.2 Health**

*One of the vital prosperity indicator of society is the health. The striving to improve society health is conducted by providing an easy health service, flatten and cheap to all society, especially to them which have subsistence indigent. Adequate health service has to be supported by well-balance facility with the society requirements.*

Fasilitas kesehatan yang tersedia di Kabupaten Nunukan pada tahun 2020 terdiri dari 2 unit rumah sakit, 17 unit puskesmas serta 235 unit posyandu.

*Health facilities which have been available in Nunukan Regency at the year 2020 consisted of 2 units a hospital, 17 units public health center and 235 units maternal and child health center.*

### **4.3 Agama**

Di tahun 2020, 73,82% dari penduduk Kabupaten Nunukan adalah Muslim. Agama lain yang dipeluk oleh penduduk Kabupaten Nunukan adalah kristen sebanyak 17,65%, katolik sebanyak 8,35% dan sisanya adalah hindu, budha dan lainnya.

### **4.3 Religion**

*In 2020, 73.82% of Nunukan Regency population were muslim. Other religions embraced by residents of Nunukan Regency is a Christian as much as 17.65 %, Catholic 8.35% and the rest are hindu, Buddhist and others.*

### **4.4 Kemiskinan**

Garis kemiskinan Kabupaten Nunukan pada tahun 2020 menyentuh angka Rp 450.718 dengan persentase penduduk miskin di Kabupaten Nunukan sebesar 6,36%.

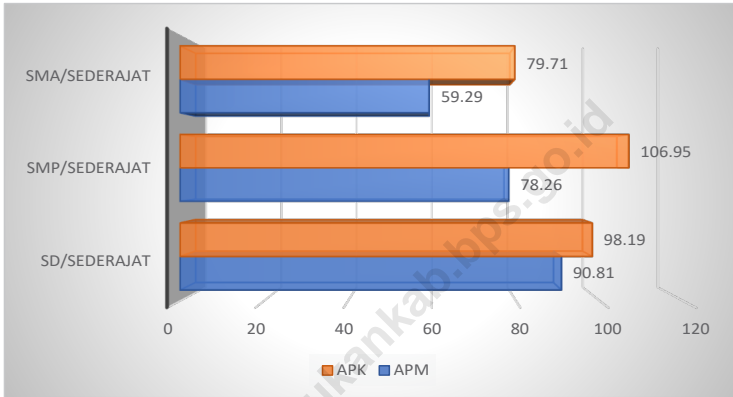
### **4.4 Poverty**

*Nunukan Regency poverty line in 2020 touched 450,718 rupiahs by the percentage of poor people in Nunukan Regency as much as 6.36% .*

**Gambar** 4.1  
**Figures**

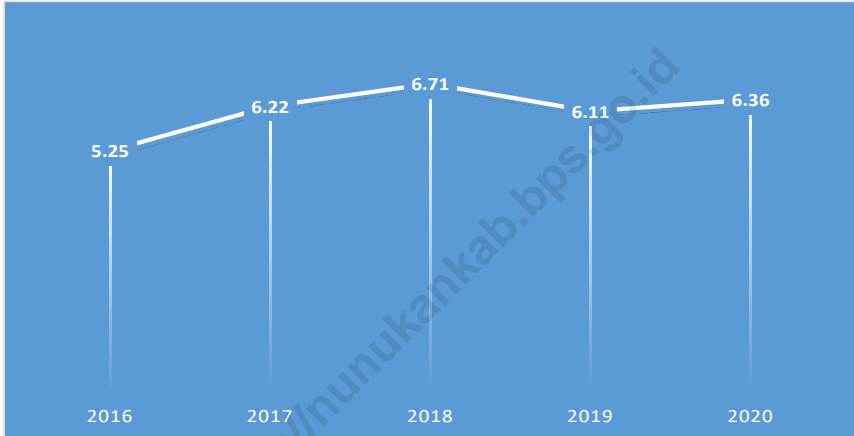
**Angka Partisipasi Murni (APM) dan Angka Partisipasi Kasar (APK) Menurut Jenjang Pendidikan di Kabupaten Nunukan, 2020**

**Net Participation Rates and Gross Participation Rates by Educational Level in Nunukan Regency, 2020**



Sumber/Source: BPS, Survei Sosial Ekonomi Nasional (Susenas)/BPS-Statistics Indonesia, National Socioeconomic Survey

**Gambar 4.2** **Persentase Penduduk Miskin di Kabupaten Nunukan, 2016–2020**  
**Figures** **Percentage of Poor People in Nunukan Regency, 2016–2020**



Sumber/Source: BPS, Survei Sosial Ekonomi Nasional (Susenas)/BPS-Statistics Indonesia, National Socioeconomic Survey

#### 4.1 PENDIDIKAN EDUCATION

**Tabel 4.1.1** Jumlah Sekolah, Guru, dan Murid Taman Kanak-Kanak (TK) di Bawah Kementerian Pendidikan dan Kebudayaan Menurut Kecamatan di Kabupaten Nunukan, 2019/2020 dan 2020/2021  
*Number of Schools, Teachers, and Pupils in Kindergarten Under The Ministry of Education and Culture by Subdistrict in Nunukan Regency, 2019/2020 and 2020/2021*

Kecamatan Subdistrict	Sekolah/Schools					
	Negeri/Public		Swasta/Private		Jumlah/Total	
	2019/2020	2020/2021	2019/2020	2020/2021	2019/2020	2020/2021
(1)	(2)	(3)	(4)	(5)	(6)	(7)
Krayan Selatan	-	-	1	1	1	1
Krayan Tengah	-	-	-	-	-	-
Krayan	-	-	3	2	3	2
Krayan Timur	-	-	-	-	-	-
Krayan Barat	-	-	-	-	-	-
Lumbis Ogong	-	-	-	-	-	-
Lumbis Pansiangan	-	-	-	-	-	-
Lumbis Hulu	-	-	-	-	-	-
Lumbis	-	-	1	1	1	1
Sembakung Atulai	-	-	-	-	-	-
Sembakung	-	-	1	1	1	1
Sebuku	-	-	4	4	4	4
Tulin Onsoi	-	-	2	2	2	2
Sei Menggaris	-	-	1	1	1	1
Nunukan	-	-	10	9	10	9
Nunukan Selatan	1	1	2	3	3	4
Sebatik Barat	-	-	2	2	2	2
Sebatik	-	-	2	2	2	2
Sebatik Timur	-	-	2	1	2	1
Sebatik Tengah	-	-	2	2	2	2
Sebatik Utara	1	1	1	1	2	2
<b>Kabupaten Nunukan</b>	<b>2</b>	<b>2</b>	<b>34</b>	<b>32</b>	<b>36</b>	<b>34</b>

Lanjutan Tabel/*Continued Table 4.1.1*

Kecamatan Subdistrict	Guru <sup>1</sup> /Teachers <sup>1</sup>					
	Negeri/Public		Swasta/Private		Jumlah/Total	
	2019/2020	2020/2021	2019/2020	2020/2021	2019/2020	2020/2021
(1)	(8)	(9)	(10)	(11)	(12)	(13)
Krayan Selatan	-	-	3	3	3	3
Krayan Tengah	-	-	-	-	-	-
Krayan	-	-	6	6	6	6
Krayan Timur	-	-	-	-	-	-
Krayan Barat	-	-	-	-	-	-
Lumbis Ogong	-	-	-	-	-	-
Lumbis Pansiangan	-	-	-	-	-	-
Lumbis Hulu	-	-	-	-	-	-
Lumbis	-	-	6	6	6	6
Sembakung Atulai	-	-	-	-	-	-
Sembakung	-	-	6	6	6	6
Sebuku	-	-	16	14	16	14
Tulin Onsoi	-	-	6	9	6	9
Sei Menggaris	-	-	6	6	6	6
Nunukan	-	-	54	54	54	54
Nunukan Selatan	11	12	5	10	16	22
Sebatik Barat	-	-	7	6	7	6
Sebatik	-	-	6	6	6	6
Sebatik Timur	-	-	7	7	7	7
Sebatik Tengah	-	-	6	7	6	7
Sebatik Utara	6	4	2	1	8	5
<b>Kabupaten Nunukan</b>	<b>17</b>	<b>16</b>	<b>136</b>	<b>141</b>	<b>153</b>	<b>157</b>

Lanjutan Tabel/Continued Table 4.1.1

Kecamatan Subdistrict	Murid/Pupils					
	Negeri/Public		Swasta/Private		Jumlah/Total	
	2019/2020	2020/2021	2019/2020	2020/2021	2019/2020	2020/2021
(1)	(14)	(15)	(16)	(17)	(18)	(19)
Krayan Selatan	-	-	19	22	19	22
Krayan Tengah	-	-	-	-	-	-
Krayan	-	-	52	42	52	42
Krayan Timur	-	-	-	-	-	-
Krayan Barat	-	-	-	-	-	-
Lumbis Ogong	-	-	-	-	-	-
Lumbis Pansiangan	-	-	-	-	-	-
Lumbis Hulu	-	-	-	-	-	-
Lumbis	-	-	54	39	54	39
Sembakung Atulai	-	-	-	-	-	-
Sembakung	-	-	40	41	40	41
Sebuku	-	-	198	196	198	196
Tulin Onsoi	-	-	73	81	73	81
Sei Menggaris	-	-	35	43	35	43
Nunukan	-	-	546	485	546	485
Nunukan Selatan	81	66	69	104	150	170
Sebatik Barat	-	-	82	84	82	84
Sebatik	-	-	60	58	60	58
Sebatik Timur	-	-	69	86	69	86
Sebatik Tengah	-	-	71	59	71	59
Sebatik Utara	61	44	12	13	73	57
<b>Kabupaten Nunukan</b>	<b>142</b>	<b>110</b>	<b>1 380</b>	<b>1 353</b>	<b>1 522</b>	<b>1 463</b>

Catatan/Note: <sup>1</sup> Jumlah guru termasuk kepala sekolah dan guru/The total of teachers including headmaster and teacher

Sumber/Sources: Kementerian Pendidikan dan Kebudayaan, Data Semester Ganjil/Ministry of Educations and Culture, Odd Semester Data



**Tabel**  
**Table** 4.1.2

**Jumlah Sekolah, Guru, dan Murid Raudatul Athfal (RA) di Bawah Kementerian Agama Menurut Kecamatan di Kabupaten Nunukan, 2018/2019 dan 2019/2020**  
**Number of Schools, Teachers, and Pupils in Raudatul Athfal (RA) Under The Ministry of Religious Affairs by Subdistrict in Nunukan Regency, 2018/2019 and 2019/2020**

Kecamatan Subdistrict	Sekolah/Schools		Guru/Teachers		Murid/Pupils	
	2018/2019	2019/2020	2018/2019	2019/2020	2018/2019	2019/2020
(1)	(2)	(3)	(4)	(5)	(6)	(7)
Krayan Selatan	...	-	...	-	...	-
Krayan Tengah	...	-	...	-	...	-
Krayan	...	-	...	-	...	-
Krayan Timur	...	-	...	-	...	-
Krayan Barat	...	-	...	-	...	-
Lumbis Ogong	...	-	...	-	...	-
Lumbis Pansiangan	...	...	...	...	...	...
Lumbis Hulu	...	...	...	...	...	...
Lumbis	...	-	...	-	...	-
Sembakung Atulai	...	-	...	-	...	-
Sembakung	...	-	...	-	...	-
Sebuku	...	-	...	-	...	-
Tulin Onsoi	...	-	...	-	...	-
Sei Menggaris	...	-	...	-	...	-
Nunukan	...	3	...	14	...	100
Nunukan Selatan	...	-	...	-	...	-
Sebatik Barat	...	-	...	-	...	-
Sebatik	...	2	...	11	...	27
Sebatik Timur	...	-	...	-	...	-
Sebatik Tengah	...	-	...	-	...	-
Sebatik Utara	...	1	...	2	...	63
<b>Kabupaten Nunukan</b>	...	<b>6</b>	...	<b>27</b>	...	<b>200</b>

Catatan/Note: Seluruh Raudatul Athfal (RA) berstatus swasta/All Raudatul Athfal (RA) are private

Sumber/Source: Kementerian Agama, Data Semester Ganjil/Ministry of Religious Affairs, Odd Semester Data

**Tabel 4.1.3**  
**Table**

**Jumlah Sekolah, Guru, dan Murid Sekolah Dasar (SD) di Bawah Kementerian Pendidikan dan Kebudayaan Menurut Kecamatan di Kabupaten Nunukan, 2019/2020 dan 2020/2021**  
*Number of Schools, Teachers, and Pupils in Primary Schools Under The Ministry of Education and Culture by Subdistrict in Nunukan Regency, 2019/2020 and 2020/2021*

Kecamatan Subdistrict	Sekolah/Schools					
	Negeri/Public		Swasta/Private		Jumlah/Total	
	2019/2020	2020/2021	2019/2020	2020/2021	2019/2020	2020/2021
(1)	(2)	(3)	(4)	(5)	(6)	(7)
Krayan Selatan	6	6	-	-	6	6
Krayan Tengah	-	-	-	-	-	-
Krayan	21	21	-	-	21	21
Krayan Timur	-	-	-	-	-	-
Krayan Barat	-	-	-	-	-	-
Lumbis Ogong	10	10	-	-	10	10
Lumbis Pansiangan	-	-	-	-	-	-
Lumbis Hulu	-	-	-	-	-	-
Lumbis	10	10	-	-	10	10
Sembakung Atulai	-	2	-	-	-	2
Sembakung	18	16	-	-	18	16
Sebuku	10	10	2	2	12	12
Tulin Onsoi	8	8	1	1	9	9
Sei Menggaris	4	4	1	1	5	5
Nunukan	13	13	3	3	16	16
Nunukan Selatan	5	5	2	2	7	7
Sebatik Barat	6	6	2	2	8	8
Sebatik	2	2	-	-	2	2
Sebatik Timur	3	3	1	1	4	4
Sebatik Tengah	6	6	-	-	6	6
Sebatik Utara	2	2	-	-	2	2
<b>Kabupaten Nunukan</b>	<b>124</b>	<b>124</b>	<b>12</b>	<b>12</b>	<b>136</b>	<b>136</b>

Lanjutan Tabel/Continued Table 4.1.3

Kecamatan Subdistrict	Guru <sup>1</sup> /Teachers <sup>1</sup>					
	Negeri/Public		Swasta/Private		Jumlah/Total	
	2019/2020	2020/2021	2019/2020	2020/2021	2019/2020	2020/2021
(1)	(8)	(9)	(10)	(11)	(12)	(13)
Krayan Selatan	70	71	-	-	70	71
Krayan Tengah	-	-	-	-	-	-
Krayan	218	219	-	-	218	219
Krayan Timur	-	-	-	-	-	-
Krayan Barat	-	-	-	-	-	-
Lumbis Ogong	96	95	-	-	96	95
Lumbis Pansiangan	-	-	-	-	-	-
Lumbis Hulu	-	-	-	-	-	-
Lumbis	125	130	-	-	125	130
Sembakung Atulai	-	24	-	-	-	24
Sembakung	194	173	-	-	194	173
Sebuku	98	101	18	23	116	124
Tulin Onsoi	87	101	7	7	94	108
Sei Menggaris	57	56	2	6	59	62
Nunukan	286	296	42	44	328	340
Nunukan Selatan	89	96	13	13	102	109
Sebatik Barat	70	73	12	13	82	86
Sebatik	29	28	-	-	29	28
Sebatik Timur	61	62	7	7	68	69
Sebatik Tengah	65	71	-	-	65	71
Sebatik Utara	37	40	-	-	37	40
<b>Kabupaten Nunukan</b>	<b>1 582</b>	<b>1 636</b>	<b>101</b>	<b>113</b>	<b>1 683</b>	<b>1 749</b>

Lanjutan Tabel/*Continued Table* 4.1.3

Kecamatan Subdistrict	Murid/Pupils					
	Negeri/Public		Swasta/Private		Jumlah/Total	
	2019/2020	2020/2021	2019/2020	2020/2021	2019/2020	2020/2021
(1)	(14)	(15)	(16)	(17)	(18)	(19)
Krayan Selatan	343	287	-	-	343	287
Krayan Tengah	-	-	-	-	-	-
Krayan	859	799	-	-	859	799
Krayan Timur	-	-	-	-	-	-
Krayan Barat	-	-	-	-	-	-
Lumbis Ogong	817	770	-	-	817	770
Lumbis Pansiangan	-	-	-	-	-	-
Lumbis Hulu	-	-	-	-	-	-
Lumbis	1 295	1 254	-	-	1 295	1 254
Sembakung Atulai	-	235	-	-	-	235
Sembakung	1 240	1 051	-	-	1 240	1 051
Sebuku	1 174	1 147	435	516	1 609	1 663
Tulin Onsoi	1 405	1 315	57	74	1 462	1 389
Sei Menggaris	1 116	1 096	-	96	1 116	1 192
Nunukan	6 016	5 913	797	829	6 813	6 742
Nunukan Selatan	1 996	1 983	320	329	2 316	2 312
Sebatik Barat	1 217	1 259	122	138	1 339	1 397
Sebatik	534	539	-	-	534	539
Sebatik Timur	989	922	126	151	1 115	1 073
Sebatik Tengah	893	847	-	-	893	847
Sebatik Utara	580	540	-	-	580	540
<b>Kabupaten Nunukan</b>	<b>20 474</b>	<b>19 957</b>	<b>1 857</b>	<b>2 133</b>	<b>22 331</b>	<b>22 090</b>

Catatan/Note: <sup>1</sup> Jumlah guru termasuk kepala sekolah dan guru/*The total of teachers including headmaster and teacher*

Sumber/Source: Kementerian Pendidikan dan Kebudayaan, Data Semester Ganjil/*Ministry of Educations and Culture, Odd Semester Data*

**Tabel**  
**Table 4.1.4****Jumlah Sekolah, Guru, dan Murid Madrasah Ibtidaiyah (MI) di Bawah Kementerian Agama Menurut Kecamatan Menurut Kecamatan di Kabupaten Nunukan, 2018/2019 dan 2019/2020****Number of Schools, Teachers, and Pupils in Madrasah Ibtidaiyah (MI) Under The Ministry of Religious Affairs by Subdistrict in Nunukan Regency, 2018/2019 and 2019/2020**

Kecamatan Subdistrict	Sekolah/Schools					
	Negeri/Public		Swasta/Private		Jumlah/Total	
	2018/2019	2019/2020	2018/2019	2019/2020	2018/2019	2019/2020
(1)	(2)	(3)	(4)	(5)	(6)	(7)
Krayan Selatan	...	-	...	-	...	-
Krayan Tengah	...	-	...	-	...	-
Krayan	...	-	...	-	...	-
Krayan Timur	...	-	...	-	...	-
Krayan Barat	...	-	...	-	...	-
Lumbis Ogong	...	-	...	-	...	-
Lumbis Pansiangan	...	...	...	...	...	...
Lumbis Hulu	...	...	...	...	...	...
Lumbis	...	-	...	-	...	-
Sembakung Atulai	...	-	...	-	...	-
Sembakung	...	-	...	-	...	-
Sebuku	...	-	...	-	...	-
Tulin Onsoi	...	-	...	-	...	-
Sei Menggaris	...	-	...	-	...	-
Nunukan	...	-	...	5	...	5
Nunukan Selatan	...	-	...	-	...	-
Sebatik Barat	...	-	...	-	...	-
Sebatik	...	-	...	4	...	4
Sebatik Timur	...	-	...	3	...	3
Sebatik Tengah	...	-	...	1	...	1
Sebatik Utara	...	-	...	1	...	1
<b>Kabupaten Nunukan</b>	...	-	...	<b>14</b>	...	<b>14</b>

Lanjutan Tabel/*Continued Table* 4.1.4

Kecamatan Subdistrict	Guru/Teachers					
	Negeri/Public		Swasta/Private		Jumlah/Total	
	2018/2019	2019/2020	2018/2019	2019/2020	2018/2019	2019/2020
(1)	(8)	(9)	(10)	(11)	(12)	(13)
Krayan Selatan	...	-	...	-	...	-
Krayan Tengah	...	-	...	-	...	-
Krayan	...	-	...	-	...	-
Krayan Timur	...	-	...	-	...	-
Krayan Barat	...	-	...	-	...	-
Lumbis Ogong	...	-	...	-	...	-
Lumbis Pansiangan	...	...	...	...	...	...
Lumbis Hulu	...	...	...	...	...	...
Lumbis	...	-	...	-	...	-
Sembakung Atulai	...	-	...	-	...	-
Sembakung	...	-	...	-	...	-
Sebuku	...	-	...	-	...	-
Tulin Onsoi	...	-	...	-	...	-
Sei Menggaris	...	-	...	-	...	-
Nunukan	...	-	...	45	...	45
Nunukan Selatan	...	-	...	-	...	-
Sebatik Barat	...	-	...	-	...	-
Sebatik	...	-	...	46	...	46
Sebatik Timur	...	-	...	27	...	27
Sebatik Tengah	...	-	...	7	...	7
Sebatik Utara	...	-	...	16	...	16
<b>Kabupaten Nunukan</b>	...	-	...	<b>141</b>	...	<b>141</b>

Lanjutan Tabel/Continued Table 4.1.4

Kecamatan Subdistrict	Murid/Pupils					
	Negeri/Public		Swasta/Private		Jumlah/Total	
	2018/2019	2019/2020	2018/2019	2019/2020	2018/2019	2019/2020
(1)	(14)	(15)	(16)	(17)	(18)	(19)
Krayan Selatan	...	-	...	-	...	-
Krayan Tengah	...	-	...	-	...	-
Krayan	...	-	...	-	...	-
Krayan Timur	...	-	...	-	...	-
Krayan Barat	...	-	...	-	...	-
Lumbis Ogong	...	-	...	-	...	-
Lumbis Pansiangan	...	...	...	...	...	...
Lumbis Hulu	...	...	...	...	...	...
Lumbis	...	-	...	-	...	-
Sembakung Atulai	...	-	...	-	...	-
Sembakung	...	-	...	-	...	-
Sebuku	...	-	...	-	...	-
Tulin Onsoi	...	-	...	-	...	-
Sei Menggaris	...	-	...	-	...	-
Nunukan	...	-	...	578	...	578
Nunukan Selatan	...	-	...	-	...	-
Sebatik Barat	...	-	...	-	...	-
Sebatik	...	-	...	668	...	668
Sebatik Timur	...	-	...	214	...	214
Sebatik Tengah	...	-	...	43	...	43
Sebatik Utara	...	-	...	239	...	239
<b>Kabupaten Nunukan</b>	...	-	...	<b>1 742</b>	...	<b>1 742</b>

Sumber/Source: Kementerian Agama, Data Semester Ganjil/Ministry of Religious Affairs, Odd Semester Data

**Tabel**  
**Table** 4.1.5

**Jumlah Sekolah, Guru, dan Murid Sekolah Menengah Pertama (SMP) di Bawah Kementerian Pendidikan dan Kebudayaan Menurut Kecamatan di Kabupaten Nunukan, 2019/2020 dan 2020/2021**

**Number of Schools, Teachers, and Pupils in Lower Secondary Schools Under The Ministry of Education and Culture by Subdistrict in Nunukan Regency, 2019/2020 and 2020/2021**

Kecamatan Subdistrict	Sekolah/Schools					
	Negeri/Public		Swasta/Private		Jumlah/Total	
	2019/2020	2020/2021	2019/2020	2020/2021	2019/2020	2020/2021
(1)	(2)	(3)	(4)	(5)	(6)	(7)
Krayan Selatan	3	3	-	-	3	3
Krayan Tengah	-	-	-	-	-	-
Krayan	4	4	-	-	4	4
Krayan Timur	-	-	-	-	-	-
Krayan Barat	-	-	-	-	-	-
Lumbis Ogong	3	3	-	-	3	3
Lumbis Pansiangan	-	-	-	-	-	-
Lumbis Hulu	-	-	-	-	-	-
Lumbis	2	2	-	-	2	2
Sembakung Atulai	-	-	-	-	-	-
Sembakung	6	6	-	-	6	6
Sebuku	3	3	-	-	3	3
Tulin Onsoi	2	2	-	-	2	2
Sei Menggaris	2	2	-	-	2	2
Nunukan	3	3	4	4	7	7
Nunukan Selatan	3	3	2	2	5	5
Sebatik Barat	2	2	-	-	2	2
Sebatik	2	2	1	1	3	3
Sebatik Timur	-	-	-	-	-	-
Sebatik Tengah	2	2	-	-	2	2
Sebatik Utara	1	1	-	-	1	1
<b>Kabupaten Nunukan</b>	<b>38</b>	<b>38</b>	<b>7</b>	<b>7</b>	<b>45</b>	<b>45</b>



Lanjutan Tabel/Continued Table 4.1.5

Kecamatan Subdistrict	Guru <sup>1</sup> /Teachers <sup>1</sup>					
	Negeri/Public		Swasta/Private		Jumlah/Total	
	2019/2020	2020/2021	2019/2020	2020/2021	2019/2020	2020/2021
(1)	(8)	(9)	(10)	(11)	(12)	(13)
Krayan Selatan	25	24	-	-	25	24
Krayan Tengah	-	-	-	-	-	-
Krayan	57	58	-	-	57	58
Krayan Timur	-	-	-	-	-	-
Krayan Barat	-	-	-	-	-	-
Lumbis Ogong	20	22	-	-	20	22
Lumbis Pansiangan	-	-	-	-	-	-
Lumbis Hulu	-	-	-	-	-	-
Lumbis	33	37	-	-	33	37
Sembakung Atulai	-	-	-	-	-	-
Sembakung	55	61	-	-	55	61
Sebuku	24	29	-	-	24	29
Tulin Onsoi	32	33	-	-	32	33
Sei Menggaris	28	33	-	-	28	33
Nunukan	110	112	40	47	150	159
Nunukan Selatan	64	63	15	15	79	78
Sebatik Barat	29	31	-	-	29	31
Sebatik	20	23	8	10	28	33
Sebatik Timur	-	-	-	-	-	-
Sebatik Tengah	28	29	-	-	28	29
Sebatik Utara	29	30	-	-	29	30
<b>Kabupaten Nunukan</b>	<b>554</b>	<b>585</b>	<b>63</b>	<b>72</b>	<b>617</b>	<b>657</b>

Lanjutan Tabel/*Continued Table* 4.1.5

Kecamatan Subdistrict	Murid/Pupils					
	Negeri/Public		Swasta/Private		Jumlah/Total	
	2019/2020	2020/2021	2019/2020	2020/2021	2019/2020	2020/2021
(1)	(14)	(15)	(16)	(17)	(18)	(19)
Krayan Selatan	169	183	-	-	169	183
Krayan Tengah	-	-	-	-	-	-
Krayan	419	424	-	-	419	424
Krayan Timur	-	-	-	-	-	-
Krayan Barat	-	-	-	-	-	-
Lumbis Ogong	176	191	-	-	176	191
Lumbis Pansiangan	-	-	-	-	-	-
Lumbis Hulu	-	-	-	-	-	-
Lumbis	570	596	-	-	570	596
Sembakung Atulai	-	-	-	-	-	-
Sembakung	473	487	-	-	473	487
Sebuku	320	379	-	-	320	379
Tulin Onsoi	592	594	-	-	592	594
Sei Menggaris	384	388	-	-	384	388
Nunukan	1 838	1 903	665	661	2 503	2 564
Nunukan Selatan	1 067	1 048	162	143	1 229	1 191
Sebatik Barat	427	432	-	-	427	432
Sebatik	215	237	243	233	458	470
Sebatik Timur	-	-	-	-	-	-
Sebatik Tengah	365	337	-	-	365	337
Sebatik Utara	501	462	-	-	501	462
<b>Kabupaten Nunukan</b>	<b>7 516</b>	<b>7 661</b>	<b>1 070</b>	<b>1 037</b>	<b>8 586</b>	<b>8 698</b>

Catatan/Note: <sup>1</sup> Jumlah guru termasuk kepala sekolah dan guru/*The total of teachers including headmaster and teacher*

Sumber/Sources: Kementerian Pendidikan dan Kebudayaan, Data Semester Ganjil/*Ministry of Educations and Culture, Odd Semester Data*

**Tabel**  
**Table** 4.1.6

**Jumlah Sekolah, Guru, dan Murid Madrasah Tsanawiyah (MTs) di Bawah Kementerian Agama Menurut Kecamatan di Kabupaten Nunukan, 2018/2019 dan 2019/2020**  
**Number of Schools, Teachers, and Pupils in Madrasah Tsanawiyah (MTs) Under The Ministry of Religious Affairs by Subdistrict in Nunukan Regency , 2018/2019 and 2019/2020**

Kecamatan Subdistrict	Sekolah/Schools					
	Negeri/Public		Swasta/Private		Jumlah/Total	
	2018/2019	2019/2020	2018/2019	2019/2020	2018/2019	2019/2020
(1)	(2)	(3)	(4)	(5)	(6)	(7)
Krayan Selatan	...	-	...	-	...	-
Krayan Tengah	...	-	...	-	...	-
Krayan	...	-	...	-	...	-
Krayan Timur	...	-	...	-	...	-
Krayan Barat	...	-	...	-	...	-
Lumbis Ogong	...	-	...	-	...	-
Lumbis Pansiangan	...	...	...	...	...	...
Lumbis Hulu	...	...	...	...	...	...
Lumbis	...	-	...	-	...	-
Sembakung Atulai	...	-	...	-	...	-
Sembakung	...	-	...	-	...	-
Sebuku	...	-	...	-	...	-
Tulin Onsoi	...	-	...	-	...	-
Sei Menggaris	...	-	...	-	...	-
Nunukan	...	-	...	3	...	3
Nunukan Selatan	...	-	...	1	...	1
Sebatik Barat	...	-	...	-	...	-
Sebatik	...	-	...	-	...	-
Sebatik Timur	...	-	...	3	...	3
Sebatik Tengah	...	-	...	-	...	-
Sebatik Utara	...	-	...	1	...	1
<b>Kabupaten Nunukan</b>	...	-	...	<b>8</b>	...	<b>8</b>

Lanjutan Tabel/*Continued Table 4.1.6*

Kecamatan Subdistrict	Guru/Teachers					
	Negeri/Public		Swasta/Private		Jumlah/Total	
	2018/2019	2019/2020	2018/2019	2019/2020	2018/2019	2019/2020
(1)	(8)	(9)	(10)	(11)	(12)	(13)
Krayan Selatan	...	-	...	-	...	-
Krayan Tengah	...	-	...	-	...	-
Krayan	...	-	...	-	...	-
Krayan Timur	...	-	...	-	...	-
Krayan Barat	...	-	...	-	...	-
Lumbis Ogong	...	-	...	-	...	-
Lumbis Pansiangan	...	...	...	...	...	...
Lumbis Hulu	...	...	...	...	...	...
Lumbis	...	-	...	-	...	-
Sembakung Atulai	...	-	...	-	...	-
Sembakung	...	-	...	-	...	-
Sebuku	...	-	...	-	...	-
Tulin Onsoi	...	-	...	-	...	-
Sei Menggaris	...	-	...	-	...	-
Nunukan	...	-	...	21	...	21
Nunukan Selatan	...	-	...	10	...	10
Sebatik Barat	...	-	...	-	...	-
Sebatik	...	-	...	-	...	-
Sebatik Timur	...	-	...	41	...	41
Sebatik Tengah	...	-	...	-	...	-
Sebatik Utara	...	-	...	14	...	14
<b>Kabupaten Nunukan</b>	...	-	...	<b>86</b>	...	<b>86</b>

Lanjutan Tabel/*Continued Table 4.1.6*

Kecamatan Subdistrict	Murid/Pupils					
	Negeri/Public		Swasta/Private		Jumlah/Total	
	2018/2019	2019/2020	2018/2019	2019/2020	2018/2019	2019/2020
(1)	(14)	(15)	(16)	(17)	(18)	(19)
Krayan Selatan	...	-	...	-	...	-
Krayan Tengah	...	-	...	-	...	-
Krayan	...	-	...	-	...	-
Krayan Timur	...	-	...	-	...	-
Krayan Barat	...	-	...	-	...	-
Lumbis Ogong	...	-	...	-	...	-
Lumbis Pansiangan	...	...	...	...	...	...
Lumbis Hulu	...	...	...	...	...	...
Lumbis	...	...	...	-	...	-
Sembakung Atulai	...	-	...	-	...	-
Sembakung	...	-	...	-	...	-
Sebuku	...	-	...	-	...	-
Tulin Onsoi	...	-	...	-	...	-
Sei Menggaris	...	-	...	-	...	-
Nunukan	...	-	...	248	...	248
Nunukan Selatan	...	-	...	44	...	44
Sebatik Barat	...	-	...	-	...	-
Sebatik	...	-	...	-	...	-
Sebatik Timur	...	-	...	399	...	399
Sebatik Tengah	...	-	...	-	...	-
Sebatik Utara	...	-	...	60	...	60
<b>Kabupaten Nunukan</b>	...	-	...	<b>751</b>	...	<b>751</b>

Sumber/Source: Kementerian Agama, Data Semester Ganjil/Ministry of Religious Affairs, Odd Semester Data

**Tabel**  
**Table** 4.1.7

**Jumlah Sekolah, Guru, dan Murid Sekolah Menengah Atas (SMA) di Bawah Kementerian Pendidikan dan Kebudayaan Menurut Kecamatan di Kabupaten Nunukan, 2019/2020 dan 2020/2021**  
*Number of Schools, Teachers, and Pupils in Upper Secondary Schools Under The Ministry of Education and Culture by Subdistrict in Nunukan Regency, 2019/2020 and 2020/2021*

Kecamatan Subdistrict	Sekolah/Schools					
	Negeri/Public		Swasta/Private		Jumlah/Total	
	2019/2020	2020/2021	2019/2020	2020/2021	2019/2020	2020/2021
(1)	(2)	(3)	(4)	(5)	(6)	(7)
Krayan Selatan	1	1	-	-	1	1
Krayan Tengah	-	-	-	-	-	-
Krayan	1	1	1	1	2	2
Krayan Timur	-	-	-	-	-	-
Krayan Barat	-	-	-	-	-	-
Lumbis Ogong	-	-	-	-	-	-
Lumbis Pansiangan	-	-	-	-	-	-
Lumbis Hulu	-	-	-	-	-	-
Lumbis	1	1	-	-	1	1
Sembakung Atulai	-	-	-	-	-	-
Sembakung	1	1	-	-	1	1
Sebuku	1	1	-	-	1	1
Tulin Onsoi	-	-	-	-	-	-
Sei Menggaris	-	-	-	-	-	-
Nunukan	2	2	2	2	4	4
Nunukan Selatan	1	1	-	1	1	2
Sebatik Barat	-	-	-	-	-	-
Sebatik	1	1	-	-	1	1
Sebatik Timur	-	-	-	-	-	-
Sebatik Tengah	1	1	-	-	1	1
Sebatik Utara	-	-	1	1	1	1
<b>Kabupaten Nunukan</b>	<b>10</b>	<b>10</b>	<b>4</b>	<b>5</b>	<b>14</b>	<b>15</b>

Lanjutan Tabel/Continued Table 4.1.7

Kecamatan Subdistrict	Guru <sup>1</sup> /Teachers <sup>1</sup>					
	Negeri/Public		Swasta/Private		Jumlah/Total	
	2019/2020	2020/2021	2019/2020	2020/2021	2019/2020	2020/2021
(1)	(8)	(9)	(10)	(11)	(12)	(13)
Krayan Selatan	23	23	-	-	23	23
Krayan Tengah	-	-	-	-	-	-
Krayan	32	37	6	5	38	42
Krayan Timur	-	-	-	-	-	-
Krayan Barat	-	-	-	-	-	-
Lumbis Ogong	-	-	-	-	-	-
Lumbis Pansiangan	-	-	-	-	-	-
Lumbis Hulu	-	-	-	-	-	-
Lumbis	26	26	-	-	26	26
Sembakung Atulai	-	-	-	-	-	-
Sembakung	21	23	-	-	21	23
Sebuku	26	27	-	-	26	27
Tulin Onsoi	-	-	-	-	-	-
Sei Menggaris	-	-	-	-	-	-
Nunukan	63	65	31	32	94	97
Nunukan Selatan	37	40	-	1	37	41
Sebatik Barat	-	-	-	-	-	-
Sebatik	42	40	-	-	42	40
Sebatik Timur	-	-	-	-	-	-
Sebatik Tengah	27	28	-	-	27	28
Sebatik Utara	-	-	7	6	7	6
<b>Kabupaten Nunukan</b>	<b>297</b>	<b>309</b>	<b>44</b>	<b>44</b>	<b>341</b>	<b>353</b>

Lanjutan Tabel/*Continued Table* 4.1.7

Kecamatan Subdistrict	Murid/Pupils					
	Negeri/Public		Swasta/Private		Jumlah/Total	
	2019/2020	2020/2021	2019/2020	2020/2021	2019/2020	2020/2021
(1)	(14)	(15)	(16)	(17)	(18)	(19)
Krayan Selatan	55	61	-	-	55	61
Krayan Tengah	-	-	-	-	-	-
Krayan	317	317	4	11	321	328
Krayan Timur	-	-	-	-	-	-
Krayan Barat	-	-	-	-	-	-
Lumbis Ogong	-	-	-	-	-	-
Lumbis Pansiang	-	-	-	-	-	-
Lumbis Hulu	-	-	-	-	-	-
Lumbis	502	532	-	-	502	532
Sembakung Atulai	-	-	-	-	-	-
Sembakung	227	227	-	-	227	227
Sebuku	379	362	-	-	379	362
Tulin Onsoi	-	-	-	-	-	-
Sei Menggaris	-	-	-	-	-	-
Nunukan	1 155	1 257	374	336	1 529	1 593
Nunukan Selatan	752	748	-	24	752	772
Sebatik Barat	-	-	-	-	-	-
Sebatik	656	651	-	-	656	651
Sebatik Timur	-	-	-	-	-	-
Sebatik Tengah	335	298	-	-	335	298
Sebatik Utara	-	-	94	75	94	75
<b>Kabupaten Nunukan</b>	<b>4 378</b>	<b>4 453</b>	<b>472</b>	<b>446</b>	<b>4 850</b>	<b>4 899</b>

Catatan/Note: <sup>1</sup> Jumlah guru termasuk kepala sekolah dan guru/*The total of teachers including headmaster and teacher*

Sumber/Source: Kementerian Pendidikan dan Kebudayaan, Data Semester Ganjil/*Ministry of Educations and Culture, Odd Semester Data*



**Tabel**  
**Table** 4.1.8

**Jumlah Sekolah, Guru, dan Murid Sekolah Menengah Kejuruan (SMK) di Bawah Kementerian Pendidikan dan Kebudayaan Menurut Kecamatan di Kabupaten Nunukan, 2019/2020 dan 2020/2021**  
**Number of Schools, Teachers, and Pupils in Vocational High Schools Under The Ministry of Education and Culture by Subdistrict in Nunukan Regency, 2019/2020 and 2020/2021**

Kecamatan Subdistrict	Sekolah/Schools					
	Negeri/Public		Swasta/Private		Jumlah/Total	
	2019/2020	2020/2021	2019/2020	2020/2021	2019/2020	2020/2021
(1)	(2)	(3)	(4)	(5)	(6)	(7)
Krayan Selatan	-	-	-	-	-	-
Krayan Tengah	-	-	-	-	-	-
Krayan	1	1	-	-	1	1
Krayan Timur	-	-	-	-	-	-
Krayan Barat	-	-	-	-	-	-
Lumbis Ogong	-	-	-	-	-	-
Lumbis Pansiangan	-	-	-	-	-	-
Lumbis Hulu	-	-	-	-	-	-
Lumbis	-	-	-	-	-	-
Sembakung Atulai	-	-	-	-	-	-
Sembakung	-	-	-	-	-	-
Sebuku	-	-	-	-	-	-
Tulin Onsoi	1	1	-	-	1	1
Sei Menggaris	1	1	-	-	1	1
Nunukan	1	1	1	1	2	2
Nunukan Selatan	-	-	-	-	-	-
Sebatik Barat	1	1	-	-	1	1
Sebatik	-	-	1	1	1	1
Sebatik Timur	-	-	1	1	1	1
Sebatik Tengah	-	-	-	-	-	-
Sebatik Utara	-	-	-	-	-	-
<b>Kabupaten Nunukan</b>	<b>5</b>	<b>5</b>	<b>3</b>	<b>3</b>	<b>8</b>	<b>8</b>

Lanjutan Tabel/*Continued Table* 4.1.8

Kecamatan Subdistrict	Guru <sup>1</sup> /Teachers <sup>1</sup>					
	Negeri/Public		Swasta/Private		Jumlah/Total	
	2019/2020	2020/2021	2019/2020	2020/2021	2019/2020	2020/2021
(1)	(8)	(9)	(10)	(11)	(12)	(13)
Krayan Selatan	-	-	-	-	-	-
Krayan Tengah	-	-	-	-	-	-
Krayan	34	34	-	-	34	34
Krayan Timur	-	-	-	-	-	-
Krayan Barat	-	-	-	-	-	-
Lumbis Ogong	-	-	-	-	-	-
Lumbis Pansiangan	-	-	-	-	-	-
Lumbis Hulu	-	-	-	-	-	-
Lumbis	-	-	-	-	-	-
Sembakung Atulai	-	-	-	-	-	-
Sembakung	-	-	-	-	-	-
Sebuku	-	-	-	-	-	-
Tulin Onsoi	31	32	-	-	31	32
Sei Menggaris	23	22	-	-	23	22
Nunukan	77	77	8	14	85	91
Nunukan Selatan	-	-	-	-	-	-
Sebatik Barat	38	43	-	-	38	43
Sebatik	-	-	17	18	17	18
Sebatik Timur	-	-	17	16	17	16
Sebatik Tengah	-	-	-	-	-	-
Sebatik Utara	-	-	-	-	-	-
<b>Kabupaten Nunukan</b>	<b>203</b>	<b>208</b>	<b>42</b>	<b>48</b>	<b>245</b>	<b>256</b>

Lanjutan Tabel/Continued Table 4.1.8

Kecamatan Subdistrict	06600Murid/Pupils					
	Negeri/Public		Swasta/Private		Jumlah/Total	
	2019/2020	2020/2021	2019/2020	2020/2021	2019/2020	2020/2021
(1)	(14)	(15)	(16)	(17)	(18)	(19)
Krayan Selatan	-	-	-	-	-	-
Krayan Tengah	-	-	-	-	-	-
Krayan	85	90	-	-	85	90
Krayan Timur	-	-	-	-	-	-
Krayan Barat	-	-	-	-	-	-
Lumbis Ogong	-	-	-	-	-	-
Lumbis Pansiangan	-	-	-	-	-	-
Lumbis Hulu	-	-	-	-	-	-
Lumbis	-	-	-	-	-	-
Sembakung Atulai	-	-	-	-	-	-
Sembakung	-	-	-	-	-	-
Sebuku	-	-	-	-	-	-
Tulin Onsoi	295	323	-	-	295	323
Sei Menggaris	237	234	-	-	237	234
Nunukan	978	916	84	111	1 062	1 027
Nunukan Selatan	-	-	-	-	-	-
Sebatik Barat	471	507	-	-	471	507
Sebatik	-	-	240	256	240	256
Sebatik Timur	-	-	107	110	107	110
Sebatik Tengah	-	-	-	-	-	-
Sebatik Utara	-	-	-	-	-	-
<b>Kabupaten Nunukan</b>	<b>2 066</b>	<b>2 070</b>	<b>431</b>	<b>477</b>	<b>2 497</b>	<b>2 547</b>

Catatan/Note: 1 Guru yang mengajar di 2 sekolah atau lebih dihitung di masing-masing sekolah. Jumlah guru termasuk kepala sekolah dan guru/The teacher who taught in two schools or more counted in every school. The total of teachers including headmaster and teacher

Sumber/Source: Kementerian Pendidikan dan Kebudayaan, Sistem Data Pokok Pendidikan, data semester ganjil laporan sampai dengan 2020/Ministry of Educations and Culture, Basic Education Data System, odd semester report data up to 2020

**Tabel**  
**Table** 4.1.9

**Jumlah Sekolah, Guru, dan Murid Madrasah Aliyah (MA) di Bawah Kementerian Agama Menurut Kecamatan di Kabupaten Nunukan, 2018/2019 dan 2019/2020**  
**Number of Schools, Teachers, and Pupils in Madrasah Aliyah (MA) Under the Ministry of Religious Affairs by Subdistrict in Nunukan Regency, 2018/2019 and 2019/2020**

Kecamatan Subdistrict	Sekolah/Schools					
	Negeri/Public		Swasta/Private		Jumlah/Total	
	2018/2019	2019/2020	2018/2019	2019/2020	2018/2019	2019/2020
(1)	(2)	(3)	(4)	(5)	(6)	(7)
Krayan Selatan	...	-	...	-	...	-
Krayan Tengah	...	-	...	-	...	-
Krayan	...	-	...	-	...	-
Krayan Timur	...	-	...	-	...	-
Krayan Barat	...	-	...	-	...	-
Lumbis Ogong	...	-	...	-	...	-
Lumbis Pansiangan	...	...	...	...	...	...
Lumbis Hulu	...	...	...	...	...	...
Lumbis	...	-	...	-	...	-
Sembakung Atulai	...	-	...	-	...	-
Sembakung	...	-	...	-	...	-
Sebuku	...	-	...	-	...	-
Tulin Onsoi	...	-	...	-	...	-
Sei Menggaris	...	-	...	-	...	-
Nunukan	...	-	...	3	...	3
Nunukan Selatan	...	-	...	1	...	1
Sebatik Barat	...	-	...	-	...	-
Sebatik	...	-	...	-	...	-
Sebatik Timur	...	-	...	2	...	2
Sebatik Tengah	...	-	...	-	...	-
Sebatik Utara	...	-	...	-	...	-
<b>Kabupaten Nunukan</b>	...	-	...	<b>6</b>	...	<b>6</b>

Lanjutan Tabel/Continued Table 4.1.9

Kecamatan Subdistrict	Guru/Teachers					
	Negeri/Public		Swasta/Private		Jumlah/Total	
	2018/2019	2019/2020	2018/2019	2019/2020	2018/2019	2019/2020
(1)	(8)	(9)	(10)	(11)	(12)	(13)
Krayan Selatan	...	-	...	-	...	-
Krayan Tengah	...	-	...	-	...	-
Krayan	...	-	...	-	...	-
Krayan Timur	...	-	...	-	...	-
Krayan Barat	...	-	...	-	...	-
Lumbis Ogong	...	-	...	-	...	-
Lumbis Pansiangan	...	...	...	...	...	...
Lumbis Hulu	...	...	...	...	...	...
Lumbis	...	...	...	-	...	-
Sembakung Atulai	...	-	...	-	...	-
Sembakung	...	-	...	-	...	-
Sebuku	...	-	...	-	...	-
Tulin Onsoi	...	-	...	-	...	-
Sei Menggaris	...	-	...	-	...	-
Nunukan	...	-	...	43	...	43
Nunukan Selatan	...	-	...	15	...	15
Sebatik Barat	...	-	...	-	...	-
Sebatik	...	-	...	-	...	-
Sebatik Timur	...	-	...	33	...	33
Sebatik Tengah	...	-	...	-	...	-
Sebatik Utara	...	-	...	-	...	-
<b>Kabupaten Nunukan</b>	...	-	...	<b>91</b>	...	<b>91</b>

Lanjutan Tabel/*Continued Table* 4.1.9

Kecamatan Subdistrict	Murid/Pupils					
	Negeri/Public		Swasta/Private		Jumlah/Total	
	2018/2019	2019/2020	2018/2019	2019/2020	2018/2019	2019/2020
(1)	(14)	(15)	(16)	(17)	(18)	(19)
Krayan Selatan	...	-	...	-	...	-
Krayan Tengah	...	-	...	-	...	-
Krayan	...	-	...	-	...	-
Krayan Timur	...	-	...	-	...	-
Krayan Barat	...	-	...	-	...	-
Lumbis Ogong	...	-	...	-	...	-
Lumbis Pansiangan	...	...	...	...	...	...
Lumbis Hulu	...	...	...	...	...	...
Lumbis	...	-	...	-	...	-
Sembakung Atulai	...	-	...	-	...	-
Sembakung	...	-	...	-	...	-
Sebuku	...	-	...	-	...	-
Tulin Onsoi	...	-	...	-	...	-
Sei Menggaris	...	-	...	-	...	-
Nunukan	...	-	...	387	...	387
Nunukan Selatan	...	-	...	93	...	93
Sebatik Barat	...	-	...	-	...	-
Sebatik	...	-	...	-	...	-
Sebatik Timur	...	-	...	135	...	135
Sebatik Tengah	...	-	...	-	...	-
Sebatik Utara	...	-	...	-	...	-
<b>Kabupaten Nunukan</b>	...	-	...	<b>615</b>	...	<b>615</b>

Sumber/*Source*: Kementerian Agama, Data Semester Ganjil/*Ministry of Religious Affairs, Odd Semester Data*

**Tabel**  
**Table** 4.1.10

**Jumlah Desa<sup>1</sup>/Kelurahan yang Memiliki Fasilitas Sekolah Menurut Kecamatan dan Tingkat Pendidikan di Kabupaten Nunukan, 2018–2020**  
**Number of Villages<sup>1</sup>/Sub-Districts Having Educational Facilities by Subdistrict and Educational Level in Nunukan Regency, 2018–2020**

Kecamatan Subdistrict	SD Primary School		
	2018	2019	2020
(1)	(2)	(3)	(4)
Krayan Selatan	2	2	2
Krayan Tengah	4	4	4
Krayan	8	10	10
Krayan Timur	6	6	6
Krayan Barat	7	7	7
Lumbis Ogong	10	10	7
Lumbis Pansiangan	...	...	2
Lumbis Hulu	...	...	1
Lumbis	10	10	10
Sembakung Atulai	5	5	5
Sembakung	9	9	9
Sebuku	10	10	10
Tulin Onsoi	9	8	8
Sei Menggaris	3	4	4
Nunukan	5	5	5
Nunukan Selatan	4	4	4
Sebatik Barat	4	4	4
Sebatik	3	3	3
Sebatik Timur	4	4	4
Sebatik Tengah	4	4	4
Sebatik Utara	3	3	3
<b>Kabupaten Nunukan</b>	<b>110</b>	<b>112</b>	<b>112</b>

Lanjutan Tabel/*Continued Table* 4.1.10

Kecamatan Subdistrict	SMP Junior High School		
	2018	2019	2020
(1)	(5)	(6)	(7)
Krayan Selatan	2	2	2
Krayan Tengah	1	1	1
Krayan	2	3	3
Krayan Timur	1	2	2
Krayan Barat	1	1	1
Lumbis Ogong	3	3	2
Lumbis Pansiangan	...	...	–
Lumbis Hulu	...	...	1
Lumbis	2	2	2
Sembakung Atulai	1	2	2
Sembakung	5	5	5
Sebuku	3	3	3
Tulin Onsoi	2	2	2
Sei Menggaris	1	2	2
Nunukan	4	4	4
Nunukan Selatan	3	3	3
Sebatik Barat	2	2	2
Sebatik	1	3	3
Sebatik Timur	3	3	3
Sebatik Tengah	2	2	2
Sebatik Utara	1	1	1
<b>Kabupaten Nunukan</b>	<b>40</b>	<b>46</b>	<b>46</b>



Lanjutan Tabel/Continued Table 4.1.10

Kecamatan Subdistrict	SMA Senior High School		
	2018	2019	2020
(1)	(8)	(9)	(10)
Krayan Selatan	1	1	1
Krayan Tengah	–	–	–
Krayan	1	2	2
Krayan Timur	–	–	–
Krayan Barat	–	–	–
Lumbis Ogong	–	–	–
Lumbis Pansiangan	...	...	–
Lumbis Hulu	...	...	–
Lumbis	1	1	1
Sembakung Atulai	–	–	–
Sembakung	1	1	1
Sebuku	1	1	1
Tulin Onsoi	–	–	–
Sei Menggaris	–	–	–
Nunukan	3	2	3
Nunukan Selatan	2	2	2
Sebatik Barat	–	–	–
Sebatik	1	1	1
Sebatik Timur	1	2	2
Sebatik Tengah	2	1	1
Sebatik Utara	1	1	1
<b>Kabupaten Nunukan</b>	<b>15</b>	<b>15</b>	<b>16</b>

Lanjutan Tabel/*Continued Table* 4.1.10

Kecamatan <i>Subdistrict</i>	SMK <i>Vocational School</i>		
	2018	2019	2020
(1)	(11)	(12)	(13)
Krayan Selatan	–	–	–
Krayan Tengah	–	–	–
Krayan	1	2	2
Krayan Timur	1	1	1
Krayan Barat	–	–	–
Lumbis Ogong	–	–	–
Lumbis Pansiangan	...	...	–
Lumbis Hulu	...	...	–
Lumbis	–	–	–
Sembakung Atulai	–	–	1
Sembakung	–	1	1
Sebuku	–	–	–
Tulin Onsoi	1	1	1
Sei Menggaris	1	1	1
Nunukan	2	2	2
Nunukan Selatan	–	–	–
Sebatik Barat	1	1	1
Sebatik	1	1	1
Sebatik Timur	1	1	1
Sebatik Tengah	–	–	–
Sebatik Utara	–	–	–
<b>Kabupaten Nunukan</b>	<b>9</b>	<b>11</b>	<b>12</b>

Lanjutan Tabel/Continued Table 4.1.10

Kecamatan Subdistrict	Perguruan Tinggi University		
	2018	2019	2020
(1)	(14)	(15)	(16)
Krayan Selatan	–	–	–
Krayan Tengah	–	–	–
Krayan	1	1	1
Krayan Timur	1	1	1
Krayan Barat	–	–	–
Lumbis Ogong	–	–	–
Lumbis Pansiangan	...	...	–
Lumbis Hulu	...	...	–
Lumbis	–	–	–
Sembakung Atulai	–	–	–
Sembakung	–	–	–
Sebuku	–	–	–
Tulin Onsoi	–	–	–
Sei Menggaris	–	–	–
Nunukan	–	–	–
Nunukan Selatan	2	2	2
Sebatik Barat	–	–	–
Sebatik	–	–	–
Sebatik Timur	–	–	–
Sebatik Tengah	–	–	–
Sebatik Utara	–	–	–
<b>Kabupaten Nunukan</b>	<b>4</b>	<b>4</b>	<b>4</b>

Catatan/Note: <sup>1</sup> Desa pada tabel ini termasuk Unit Permukiman Transmigrasi (UPT) yang masih dibina oleh kementerian terkait dan nagari di Provinsi Sumatera Barat/Villages in this table include Transmigration Settlement Unit which is still fostered by the relevant ministries and the nagari in the Province of Sumatera Barat

Sumber/Source: BPS, Pendataan Potensi Desa (Podes)/ BPS-Statistics Indonesia, Village Potential Data Collection

**Tabel**  
**Table** 4.1.11

**Angka Partisipasi Murni (APM) dan Angka Partisipasi Kasar (APK) Menurut Jenjang Pendidikan di Kabupaten Nunukan, 2019 dan 2020**  
**Net Participation Rates and Gross Participation Rates by Educational Level in Nunukan Regency, 2019 and 2020**

Jenjang Pendidikan Educational Level	Angka Partisipasi Murni (APM) Net Participation Rates		Angka Partisipasi Kasar (APK) Gross Participation Rates	
	2019	2020	2019	2020
(1)	(2)	(3)	(4)	(5)
SD/MI/Sederajat Primary School	91,43	90,81	92,15	98,19
SMP/MTs/ Sederajat Lower Secondary School	81,18	78,26	106,44	106,95
SMA/SMK/MA/Sederajat Upper Secondary School	58,92	59,29	80,70	79,71

Sumber/Source: BPS, Survei Sosial Ekonomi Nasional (Susenas)/BPS-Statistics Indonesia, National Socioeconomic Survey

**Tabel** 4.1.12 **Persentase Penduduk Berumur 15 Tahun ke Atas yang Melek Huruf Menurut Kelompok Umur di Kabupaten Nunukan, 2019 dan 2020**  
**Percentage of Literate People Aged 15 Years and Over by Age Group in Nunukan Regency, 2019 and 2020**

<b>Kelompok Umur</b> <i>Age Group</i>	<b>2019</b>	<b>2020</b>
(1)	(2)	(3)
15–19	12,81	12,44
20–24	10,76	10,66
25–29	11,53	11,22
30–34	12,34	12,25
35–39	12,00	11,83
40–44	10,42	10,30
45–49	8,08	8,16
50+	17,71	17,83
<b>Jumlah/Total</b>	<b>95,65</b>	<b>94,68</b>
<b>15–24</b>	<b>23,56</b>	<b>23,09</b>
<b>15–44</b>	<b>69,86</b>	<b>68,70</b>
<b>15+</b>	<b>95,65</b>	<b>94,68</b>
<b>45+</b>	<b>25,79</b>	<b>25,99</b>

Sumber/Source: BPS, Survei Sosial Ekonomi Nasional (Susenas)/BPS-Statistics Indonesia, National Socioeconomic Survey

## 4.2 KESEHATAN HEALTH

**Tabel** 4.2.1 **Jumlah Desa<sup>1</sup>/Kelurahan Yang Memiliki Sarana Kesehatan Menurut Kecamatan di Kabupaten Nunukan, 2018–2020**  
**Table** 4.2.1 **Number of Villages<sup>1</sup>/Kelurahan Having Health Facilities by Subdistrict in Nunukan Regency, 2018–2020**

Kecamatan Subdistrict	Rumah Sakit Hospital		
	2018	2019	2020
(1)	(2)	(3)	(4)
Krayan Selatan	–	–	–
Krayan Tengah	–	–	–
Krayan	–	–	–
Krayan Timur	–	–	–
Krayan Barat	–	–	–
Lumbis Ogong	–	–	–
Lumbis Pansiangan	...	...	–
Lumbis Hulu	...	...	–
Lumbis	–	–	–
Sembakung Atulai	–	–	–
Sembakung	–	–	–
Sebuku	1	–	–
Tulin Onsoi	–	–	–
Sei Menggaris	–	–	–
Nunukan	1	1	1
Nunukan Selatan	–	–	–
Sebatik Barat	–	–	–
Sebatik	–	1	1
Sebatik Timur	–	–	–
Sebatik Tengah	–	–	–
Sebatik Utara	–	–	–
<b>Kabupaten Nunukan</b>	<b>2</b>	<b>2</b>	<b>2</b>

Lanjutan Tabel/Continued Table 4.2.1

Kecamatan Subdistrict	Rumah Sakit Bersalin Maternity Hospital		
	2018	2019	2020
(1)	(5)	(6)	(7)
Krayan Selatan	–	–	–
Krayan Tengah	–	–	–
Krayan	–	–	–
Krayan Timur	–	–	–
Krayan Barat	–	–	–
Lumbis Ogong	–	–	–
Lumbis Pansiangan	...	...	–
Lumbis Hulu	...	...	–
Lumbis	–	–	–
Sembakung Atulai	–	–	–
Sembakung	–	–	–
Sebuku	–	–	–
Tulin Onsoi	–	–	–
Sei Menggaris	–	–	–
Nunukan	–	–	–
Nunukan Selatan	–	–	–
Sebatik Barat	–	–	–
Sebatik	–	–	–
Sebatik Timur	–	–	–
Sebatik Tengah	–	–	–
Sebatik Utara	–	–	–
<b>Kabupaten Nunukan</b>	–	–	–

Lanjutan Tabel/*Continued Table 4.2.1*

Kecamatan <i>Subdistrict</i>	Poliklinik <i>Polyclinic</i>		
	2018	2019	2020
(1)	(8)	(9)	(10)
Krayan Selatan	–	–	–
Krayan Tengah	–	–	–
Krayan	–	–	–
Krayan Timur	–	–	–
Krayan Barat	–	–	–
Lumbis Ogong	–	–	–
Lumbis Pansiangan	...	...	–
Lumbis Hulu	...	...	–
Lumbis	1	–	–
Sembakung Atulai	–	–	–
Sembakung	–	1	1
Sebuku	–	–	–
Tulin Onsoi	–	–	–
Sei Menggaris	–	1	1
Nunukan	3	3	3
Nunukan Selatan	2	2	2
Sebatik Barat	–	–	–
Sebatik	–	–	–
Sebatik Timur	–	–	–
Sebatik Tengah	–	–	–
Sebatik Utara	–	–	–
<b>Kabupaten Nunukan</b>	<b>6</b>	<b>7</b>	<b>7</b>



Lanjutan Tabel/Continued Table 4.2.1

Kecamatan Subdistrict	Puskesmas Public Health Center		
	2018	2019	2020
(1)	(11)	(12)	(13)
Krayan Selatan	1	1	2
Krayan Tengah	–	–	–
Krayan	2	2	2
Krayan Timur	–	–	–
Krayan Barat	–	–	–
Lumbis Ogong	1	1	1
Lumbis Pansiangan	...	...	–
Lumbis Hulu	...	...	–
Lumbis	1	1	1
Sembakung Atulai	1	1	1
Sembakung	1	1	1
Sebuku	1	1	1
Tulin Onsoi	1	1	1
Sei Menggaris	1	1	1
Nunukan	1	1	1
Nunukan Selatan	1	1	1
Sebatik Barat	1	1	1
Sebatik	1	1	1
Sebatik Timur	1	1	1
Sebatik Tengah	1	1	1
Sebatik Utara	1	1	1
<b>Kabupaten Nunukan</b>	<b>17</b>	<b>17</b>	<b>18</b>

Lanjutan Tabel/*Continued Table 4.2.1*

Kecamatan <i>Subdistrict</i>	Puskesmas Pembantu <i>Subsidiary of Public Health Center</i>		
	2018	2019	2020
(1)	(14)	(15)	(16)
Krayan Selatan	1	1	2
Krayan Tengah	4	3	3
Krayan	3	5	5
Krayan Timur	6	7	7
Krayan Barat	6	6	6
Lumbis Ogong	8	8	3
Lumbis Pansiangan	...	...	3
Lumbis Hulu	...	...	2
Lumbis	5	6	6
Sembakung Atulai	6	2	2
Sembakung	7	6	7
Sebuku	8	9	9
Tulin Onsoi	7	7	8
Sei Menggaris	2	3	3
Nunukan	1	2	2
Nunukan Selatan	2	2	2
Sebatik Barat	2	2	2
Sebatik	2	1	3
Sebatik Timur	–	1	1
Sebatik Tengah	3	3	3
Sebatik Utara	–	–	–
<b>Kabupaten Nunukan</b>	<b>73</b>	<b>74</b>	<b>79</b>

Lanjutan Tabel/Continued Table 4.2.1

Kecamatan Subdistrict	Apotek Pharmacy		
	2018	2019	2020
(1)	(17)	(18)	(19)
Krayan Selatan	–	–	–
Krayan Tengah	–	–	–
Krayan	1	1	1
Krayan Timur	–	–	–
Krayan Barat	–	–	–
Lumbis Ogong	–	–	–
Lumbis Pansiangan	...	...	–
Lumbis Hulu	...	...	–
Lumbis	–	1	1
Sembakung Atulai	–	–	–
Sembakung	–	–	–
Sebuku	1	–	–
Tulin Onsoi	1	1	1
Sei Menggaris	–	–	–
Nunukan	5	4	4
Nunukan Selatan	1	1	–
Sebatik Barat	–	–	2
Sebatik	–	–	1
Sebatik Timur	1	1	1
Sebatik Tengah	–	–	–
Sebatik Utara	1	1	1
<b>Kabupaten Nunukan</b>	<b>11</b>	<b>10</b>	<b>12</b>

Catatan/Note: <sup>1</sup> Desa pada tabel ini termasuk Unit Permukiman Transmigrasi (UPT) yang masih dibina oleh kementerian terkait dan nagari di Provinsi Sumatera Barat/Villages in this table include Transmigration Settlement Unit which is still fostered by the relevant ministries and the nagari in the Province of Sumatera Barat

Sumber/Source: BPS, Pendataan Potensi Desa (Podes)/BPS-Statistics Indonesia, Village Potential Data Collecting

**Tabel 4.2.2**  
**Table**

**Jumlah Tenaga Kesehatan Menurut Kecamatan di Kabupaten Nunukan, 2020**  
**Number of Health Human Resources by Subdistrict in Nunukan Regency, 2020**

Kecamatan Subdistrict	Dokter <sup>1</sup> Doctor <sup>1</sup>	Dokter Gigi <sup>2</sup> Dentist <sup>2</sup>	Perawat Nurse	Bidan Midwife	Tenaga kefarmasian Pharmacist
(1)	(2)	(3)	(4)	(5)	(6)
Krayan Selatan	1	-	10	9	3
Krayan Tengah	-	-	-	-	-
Krayan	1	-	10	24	1
Krayan Timur	-	-	-	-	-
Krayan Barat	-	-	-	-	-
Lumbis Ogong	1	1	7	6	1
Lumbis Pansiangan <sup>1</sup>	-	-	-	-	-
Lumbis Hulu <sup>1</sup>	-	-	-	-	-
Lumbis	1	1	20	16	1
Sembakung Atulai	1	1	12	8	1
Sembakung	2	1	17	14	1
Sebuku	1	1	20	22	1
Tulin Onsoi	2	1	18	16	1
Sei Menggaris	2	1	15	14	1
Nunukan	43	4	219	113	18
Nunukan Selatan	3	1	27	29	3
Sebatik Barat	6	1	14	11	2
Sebatik	3	2	45	26	4
Sebatik Timur	4	1	32	14	2
Sebatik Tengah	1	1	20	11	1
Sebatik Utara	1	1	16	8	1
<b>Kabupaten Nunukan</b>	<b>73</b>	<b>18</b>	<b>502</b>	<b>341</b>	<b>42</b>

Lanjutan Tabel/Continued Table 4.2.2

Kecamatan Subdistrict	Tenaga Kesehatan Masyarakat Public Health worker	Tenaga Kesehatan Lingkungan Enviromental Health Worker	Tenaga Gizi Nutritionist	Ahli Teknologi Laboratorium Medik Medical Laboratory Technician
(1)	(7)	(8)	(9)	(10)
Krayan Selatan	2	3	1	1
Krayan Tengah	-	-	-	-
Krayan	3	1	1	2
Krayan Timur	-	-	-	-
Krayan Barat	-	-	-	-
Lumbis Ogong	2	1	2	2
Lumbis Pansiangan <sup>1</sup>	-	-	-	-
Lumbis Hulu <sup>1</sup>	-	-	-	-
Lumbis	3	3	3	1
Sembakung Atulai	3	1	1	1
Sembakung	1	-	-	1
Sebuku	3	2	1	1
Tulin Onsoi	1	1	1	1
Sei Menggaris	1	1	1	-
Nunukan	26	6	11	10
Nunukan Selatan	5	1	-	2
Sebatik Barat	4	-	-	2
Sebatik	2	1	2	3
Sebatik Timur	4	1	1	2
Sebatik Tengah	2	2	2	1
Sebatik Utara	2	1	1	1
<b>Kabupaten Nunukan</b>	<b>64</b>	<b>25</b>	<b>28</b>	<b>31</b>

Catatan/Note: <sup>1</sup> Dokter dalam tabel ini termasuk dokter spesialis (selain spesialis gigi) dan dokter umum/Doctor in this table include medical specialist (exclude dentist specialist) and general practitioner

<sup>2</sup> Dokter gigi dalam tabel ini termasuk dokter spesialis gigi dan dokter gigi/Doctor in this table include dentist dan dentist specialist

Sumber/Source: Dinas Kesehatan Kabupaten Nunukan/Health Services-Nunukan

**Tabel**  
**Table** 4.2.3

**Jumlah Rumah Sakit Umum, Rumah Sakit Khusus,  
Puskesmas, Klinik Pratama, dan Posyandu Menurut  
Kecamatan di Kabupaten Nunukan, 2019 dan 2020**  
*Number of General Hospital, Specialized Hospital, Public  
Health Center, Primary Clinic, and Integrated Health Post by  
Subdistrict in Nunukan Regency, 2019 and 2020*

Kecamatan Subdistrict	Rumah Sakit Umum General Hospital		Rumah Sakit Khusus Specialized Hospital	
	2019	2020	2019	2020
(1)	(2)	(3)	(4)	(5)
Krayan Selatan	-	-	-	-
Krayan Tengah	-	-	-	-
Krayan	-	-	-	-
Krayan Timur	-	-	-	-
Krayan Barat	-	-	-	-
Lumbis Ogong	-	-	-	-
Lumbis Pansiangan <sup>1</sup>	-	-	-	-
Lumbis Hulu <sup>1</sup>	-	-	-	-
Lumbis	-	-	-	-
Sembakung Atulai	-	-	-	-
Sembakung	-	-	-	-
Sebuku	-	-	-	-
Tulin Onsoi	-	-	-	-
Sei Menggaris	-	-	-	-
Nunukan	1	1	-	-
Nunukan Selatan	-	-	-	-
Sebatik Barat	-	1	-	-
Sebatik	-	-	-	-
Sebatik Timur	-	-	-	-
Sebatik Tengah	-	-	-	-
Sebatik Utara	-	-	-	-
<b>Kabupaten Nunukan</b>	<b>1</b>	<b>2</b>	<b>-</b>	<b>-</b>

Lanjutan Tabel/Continued Table 4.2.3

Kecamatan Subdistrict	Puskesmas <sup>1</sup> Rawat Inap Public Health Center <sup>1</sup> with Inpatient Care		Puskesmas <sup>1</sup> Non Rawat Inap Public Health Center <sup>1</sup> without Inpatient Care	
	2019	2020	2019	2020
(1)	(2)	(3)	(4)	(5)
Krayan Selatan	-	-	1	1
Krayan Tengah	-	-	-	-
Krayan	-	-	1	1
Krayan Timur	-	-	-	-
Krayan Barat	-	-	-	-
Lumbis Ogong	-	-	1	1
Lumbis Pansiangan <sup>1</sup>	-	-	-	-
Lumbis Hulu <sup>1</sup>	-	-	-	-
Lumbis	-	-	1	1
Sembakung Atulai	-	-	1	1
Sembakung	-	-	1	1
Sebuku	-	-	1	1
Tulin Onsoi	-	-	1	1
Sei Menggaris	-	-	1	1
Nunukan	-	-	1	2
Nunukan Selatan	-	-	1	1
Sebatik Barat	-	-	1	1
Sebatik	-	-	1	1
Sebatik Timur	-	-	1	1
Sebatik Tengah	-	-	1	1
Sebatik Utara	-	-	1	1
<b>Kabupaten Nunukan</b>	<b>-</b>	<b>-</b>	<b>16</b>	<b>17</b>

Lanjutan Tabel/*Continued Table* 4.2.3

Kecamatan Subdistrict	Klinik Pratama Primary Clinic		Posyandu Integrated Health Post	
	2019	2020	2019	2020
(1)	(2)	(3)	(4)	(5)
Krayan Selatan	-	-	8	8
Krayan Tengah	-	-	-	-
Krayan	-	-	21	21
Krayan Timur	-	-	-	-
Krayan Barat	-	-	-	-
Lumbis Ogong	-	-	14	14
Lumbis Pansiangan <sup>1</sup>	-	-	-	-
Lumbis Hulu <sup>1</sup>	-	-	-	-
Lumbis	-	-	11	11
Sembakung Atulai	-	-	9	9
Sembakung	1	1	14	14
Sebuku	1	1	13	13
Tulin Onsoi	-	-	12	12
Sei Menggaris	-	-	19	19
Nunukan	5	5	34	34
Nunukan Selatan	2	2	26	26
Sebatik Barat	-	-	10	10
Sebatik	-	-	17	17
Sebatik Timur	-	-	11	11
Sebatik Tengah	-	-	9	9
Sebatik Utara	-	-	7	7
<b>Kabupaten Nunukan</b>	<b>9</b>	<b>9</b>	<b>235</b>	<b>235</b>

Catatan/Note: <sup>1</sup> Puskesmas yang teregistrasi/Registered Public Health Center

Sumber/Source: Dinas Kesehatan Kabupaten Nunukan/Health Services-Nunukan



### 4.3 AGAMA DAN SOSIAL LAINNYA RELIGION AND OTHER SOCIAL AFFAIRS

**Tabel** 4.3.1 **Jumlah Penduduk Menurut Kecamatan dan Agama yang Dianut di Kabupaten Nunukan, 2020**  
*Population by Subdistrict and Religion in Nunukan Regency, 2020*

Kecamatan Subdistrict	Islam	Protestan Protestant	Katolik Catholic	Hindu	Budha Buddha	Lainnya Others
(1)	(2)	(3)	(4)	(5)	(6)	(7)
Krayan Selatan	7	1 351	1	-	-	-
Krayan Tengah	3	1 017	-	-	-	-
Krayan	205	2 973	80	-	-	-
Krayan Timur	3	1 412	3	-	-	-
Krayan Barat	40	2 690	44	-	-	1
Lumbis Ogong	44	3 199	1 737	-	-	-
Lumbis Pansiangan <sup>1</sup>	...	...	...	...	...	...
Lumbis Hulu <sup>1</sup>	...	...	...	...	...	...
Lumbis	1 919	3 090	1 141	-	-	-
Sembakung Atulai	616	1 397	677	-	-	-
Sembakung	4 796	714	539	-	-	-
Sebuku	6 171	2 251	1 175	5	-	-
Tulin Onsoi	4 088	1 964	2 397	11	-	-
Sei Menggaris	7 471	1 068	528	2	-	-
Nunukan	48 838	8 072	4 307	37	174	75
Nunukan Selatan	17 669	815	1 700	13	-	-
Sebatik Barat	9 477	217	368	-	-	-
Sebatik	6 291	22	5	-	-	1
Sebatik Timur	13 407	10	7	-	-	-
Sebatik Tengah	7 004	96	621	-	-	-
Sebatik Utara	7 406	25	-	-	7	-
<b>Kabupaten Nunukan</b>	<b>135 455</b>	<b>32 383</b>	<b>15 330</b>	<b>68</b>	<b>181</b>	<b>77</b>

Catatan/Note: <sup>1</sup> Data masih bersatu dengan Kecamatan Lumbis Ogong/Data Integrates With Lumbis Ogong Subdistrict  
Sumber/Source: Dinas Kependudukan dan Catatan Sipil Kabupaten Nunukan/Department of Population and Civil Registration-Nunukan Regency

**Tabel**  
**Table** 4.3.2**Jumlah Tempat Peribadatan Menurut Kecamatan di Kabupaten Nunukan, 2020**  
**Number of Places of Worship by Subdistrict in Nunukan Regency, 2020**

Kecamatan Subdistrict	Masjid Mosque	Mushola Pray Room	Gereja Protestan Protestant Church	Gereja Katholik Catholic Church	Pura Temple	Vihara
(1)	(2)	(3)	(4)	(5)	(6)	(7)
Krayan Selatan	-	-	4	-	-	-
Krayan Tengah	-	-	5	-	-	-
Krayan	1	-	11	1	-	-
Krayan Timur	-	-	10	-	-	-
Krayan Barat	-	-	5	-	-	-
Lumbis Ogong	-	3	-	5	-	-
Lumbis Pansangan	-	-	-	3	-	-
Lumbis Hulu	-	-	-	3	-	-
Lumbis	3	3	-	4	-	-
Sembakung Atulai	1	-	-	4	-	-
Sembakung	13	3	-	3	-	-
Sebuku	17	12	-	5	-	-
Tulin Onsoi	7	6	-	9	-	-
Sei Menggaris	21	7	1	2	-	-
Nunukan	40	23	17	6	-	1
Nunukan Selatan	33	16	4	3	-	-
Sebatik Barat	23	3	-	1	-	-
Sebatik	15	3	-	1	-	-
Sebatik Timur	14	3	-	-	-	-
Sebatik Tengah	19	2	-	1	-	-
Sebatik Utara	10	2	1	1	-	-
<b>Kabupaten Nunukan</b>	<b>217</b>	<b>86</b>	<b>58</b>	<b>52</b>	<b>-</b>	<b>1</b>

Sumber/Source: Kementerian Agama Kabupaten Nunukan/Ministry Of Religious Affairs-Nunukan Regency

**Tabel 4.3.3** Jumlah Desa<sup>1</sup>/Kelurahan yang Mengalami Bencana Alam<sup>2</sup> Menurut Kecamatan di Kabupaten Nunukan, 2018–2020  
**Number of Villages<sup>1</sup>/Kelurahan that Had Natural Disaster<sup>2</sup> by Subdistrict in Nunukan Regency, 2018–2020**

Kecamatan Subdistrict	Banjir/Flood		
	2018	2019	2020
(1)	(2)	(3)	(4)
Krayan Selatan	13	11	5
Krayan Tengah	–	–	–
Krayan	6	1	–
Krayan Timur	15	2	1
Krayan Barat	7	12	7
Lumbis Ogong	19	8	–
Lumbis Pansiangan <sup>1</sup>	...	...	–
Lumbis Hulu <sup>1</sup>	...	...	–
Lumbis	17	2	–
Sembakung Atulai	6	7	4
Sembakung	8	1	–
Sebuku	4	2	–
Tulin Onsoi	10	–	5
Sei Menggaris	–	1	–
Nunukan	–	–	–
Nunukan Selatan	2	–	–
Sebatik Barat	2	1	–
Sebatik	1	–	–
Sebatik Timur	–	–	–
Sebatik Tengah	3	–	–
Sebatik Utara	1	–	–
<b>Kabupaten Nunukan</b>	<b>114</b>	<b>48</b>	<b>22</b>

Lanjutan Tabel/*Continued Table* 4.3.3

Kecamatan <i>Subdistrict</i>	Gempa Bumi/ <i>Earthquake</i>		
	2018	2019	2020
(1)	(5)	(6)	(7)
Krayan Selatan	–	–	–
Krayan Tengah	–	–	–
Krayan	–	–	–
Krayan Timur	–	–	–
Krayan Barat	–	–	–
Lumbis Ogong	1	–	–
Lumbis Pansiangan <sup>1</sup>	...	...	–
Lumbis Hulu <sup>1</sup>	...	...	–
Lumbis	–	–	–
Sembakung Atulai	–	–	–
Sembakung	1	–	–
Sebuku	–	–	–
Tulin Onsoi	–	–	–
Sei Menggaris	–	–	–
Nunukan	5	–	–
Nunukan Selatan	4	–	–
Sebatik Barat	–	–	–
Sebatik	–	–	–
Sebatik Timur	–	–	–
Sebatik Tengah	1	–	–
Sebatik Utara	–	–	–
<b>Kabupaten Nunukan</b>	<b>12</b>	<b>–</b>	<b>–</b>

Lanjutan Tabel/Continued Table 4.3.3

Kecamatan Subdistrict	Tanah Longsor/Landslide		
	2018	2019	2020
(1)	(8)	(9)	(10)
Krayan Selatan	1	–	–
Krayan Tengah	–	–	–
Krayan	–	–	1
Krayan Timur	–	–	–
Krayan Barat	–	6	4
Lumbis Ogong	9	4	–
Lumbis Pansangan <sup>1</sup>	...	...	–
Lumbis Hulu <sup>1</sup>	...	...	–
Lumbis	2	–	–
Sembakung Atulai	–	–	–
Sembakung	–	–	–
Sebuku	–	–	–
Tulin Onsoi	1	–	–
Sei Menggaris	–	–	–
Nunukan	–	1	–
Nunukan Selatan	1	–	–
Sebatik Barat	–	–	–
Sebatik	–	–	–
Sebatik Timur	–	–	–
Sebatik Tengah	1	–	–
Sebatik Utara	1	–	–
<b>Kabupaten Nunukan</b>	<b>16</b>	<b>11</b>	<b>5</b>

Catatan/Note: <sup>1</sup> Desa pada tabel ini termasuk Unit Permukiman Transmigrasi (UPT) yang masih dibina oleh kementerian terkait dan nagari di Provinsi Sumatera Barat/Villages in this table are included in Transmigration Settlement Unit which is still fostered by the relevant ministries and the nagari in the Province of Sumatera Barat

<sup>2</sup> Kejadian dalam setahun sebelum tahun pencacahan/Occured during the last one year before the enumeration years

Sumber/Source: BPS, Pendataan Potensi Desa (Podes)/BPS-Statistics Indonesia, Village Potential Data Collecting

#### 4.4 KEMISKINAN POVERTY

**Tabel 4.4.1** Garis Kemiskinan, Jumlah, dan Persentase Penduduk Miskin di Kabupaten Nunukan, 2013–2020  
*Poverty Line, Number, and Percentage of Poor People in Nunukan Regency, 2013–2020*

Tahun Year	Garis Kemiskinan (rupiah/kapita/bulan) Poverty Line (rupiah/capita/month)	Jumlah Penduduk Miskin (ribu) Number of Poor People (thousand)	Persentase Penduduk Miskin Percentage of Poor People
(1)	(2)	(3)	(4)
2013	304 856	14,94	9,51
2014	312 412	14,98	8,69
2015	327 515	9,84	5,61
2016	351 479	9,63	5,25
2017	377 736	11,91	6,22
2018	403 045	13,38	6,71
2019	430 630	12,69	6,11
2020	450 718	13,76	6,36

Sumber/Source: BPS, Survei Sosial Ekonomi Nasional Maret/BPS-Statistics Indonesia, March National Socioeconomic Survey

**Tabel 4.4.2** Indeks Kedalaman Kemiskinan dan Indeks Keparahan Kemiskinan di Kabupaten Nunukan, 2013–2020  
**Poverty Gap Index and Poverty Severity Index in Nunukan Regency, 2013–2020**

Tahun Year	Indeks Kedalaman Kemiskinan Poverty Gap Index	Indeks Keparahan Kemiskinan Poverty Severity Index
(1)	(2)	(3)
2013	1,29	0,29
2014	0,80	0,13
2015	0,53	0,10
2016	0,67	0,16
2017	0,80	0,18
2018	0,99	0,24
2019	1,32	0,42
2020	0,87	0,17

Sumber/Source: BPS, Survei Sosial Ekonomi Nasional Maret/BPS-Statistics Indonesia, March National Socioeconomic Survey

# BAB V

## PERTANIAN, KEHUTANAN, PETERNAKAN, DAN PERIKANAN

*Agriculture, Forestry, Livestock, and Fishery*



### Produksi Buah-Buahan Tahunan Terbesar di Kabupaten Nunukan, 2020

*The Biggest Production of Annual Fruits in Nunukan Regency, 2020*

**123.434** Kuintal

**Durian** - Durian

**109.118** Kuintal

**Pisang** - Banana







**PENJELASAN TEKNIS****TECHNICAL NOTES**

1. **Lahan sawah** adalah lahan pertanian yang berpetak-petak dan dibatasi oleh pematang (galengan), saluran untuk menahan/ menyalurkan air, yang biasanya ditanami padi sawah tanpa memandang dari mana diperoleh atau status lahan tersebut. Lahan yang dimaksud termasuk lahan yang terdaftar di Pajak Bumi Bangunan, luran Pembangunan Daerah, lahan bengkok, lahan serobotan, lahan rawa yang ditanami padi dan lahan bekas tanaman tahunan yang telah dijadikan sawah, baik yang ditanami padi, palawija atau tanaman semusim lainnya.
  2. **Tegal/Kebun** adalah lahan pertanian bukan sawah (lahan kering) yang ditanami tanaman semusim atau tahunan dan terpisah dengan halaman sekitar rumah serta penggunaannya tidak berpindah pindah.
  3. **Ladang/Huma** adalah lahan pertanian bukan sawah (lahan kering) yang biasanya ditanami tanaman semusim dan penggunaannya hanya semusim atau dua musim, kemudian akan ditinggalkan bila sudah tidak subur lagi (berpindah-pindah). Kemungkinan lahan ini beberapa tahun kemudian akan dikerjakan kembali jika sudah subur.
1. **Wetland** is agricultural land that separated by small dykes to resist water, where the main crop is usually wetland paddy without considering where it is got from or the status of the land. It includes the land that is registered at land income tax office, regional development contribution, 'bengkok' land, illegal ownership, swamps for rice cultivation, and annual crop land mark that has been used as rice field, which are both planted with paddy, secondary crops or the other seasonal crops.
  2. **Dry field/Garden** is an dryland (unirrigated land) which is planted with seasonal or annual crops and separately from the yard around the house without shifting
  3. **Unirrigated agricultural field /Shifting cultivation land** is dryland (unirrigated land) that usually is cultivated for seasonal crops and utilized only for one or two seasons, then it will be left when it is not fertile (shifting). Maybe, this land will be used again in a few years if it has been fertile.

- 4. Lahan yang sementara tidak diusahakan** adalah lahan yang biasanya diusahakan tetapi untuk sementara (lebih dari 1 (satu) tahun tetapi kurang dari atau sama dengan 2 (dua) tahun) tidak diusahakan, termasuk lahan sawah yang tidak diusahakan selama lebih dari 2 (dua) tahun.
- 4. Temporarily unused land** is land that is regularly used but temporarily (more than a year but less or equal than two years) is unused, it includes wetland that is not cultivated more than two years.
- 5. Data pokok tanaman pangan yang dikumpulkan** adalah luas panen dan produktivitas (hasil per hektar). Produksi tanaman pangan merupakan hasil perkalian antara luas panen dengan produktivitas. Pengumpulan data luas panen dilakukan setiap bulan dengan pendekatan area kecamatan di seluruh wilayah Indonesia. Pengumpulan data produktivitas dilakukan melalui pengukuran langsung pada plot ubinan berukuran 2½ m x 2½ m. Pengumpulan data produktivitas dilakukan setiap subround (empat bulanan) pada waktu panen petani.
- 5. The main food crops data collected consists of harvested area and productivity** (yield per hectare). Food crops production is generated by harvested area multiplied by productivity. The harvested area data is collected every month using sub district area approach in all sub district in Indonesia. The productivity data collection is conducted by a direct measurement in 2½m x 2½m crop cutting plot. The productivity measurement is conducted in every subround (four monthly) at the time when farmers are harvesting their crops.
- 6. Data produksi padi dan palawija** yang disajikan adalah dalam kualitas: gabah kering giling (padi), pipilan kering (jagung), biji kering (kedelai dan kacang tanah), dan umbi basah (ubi kayu dan ubi jalar).
- 6. Production of paddy and secondary crops data** are presented in the form of: dry unhusked rice (paddy), dry loose maize (maize), dry shells crops (soybeans and peanuts), and fresh roots (cassava and sweet potatoes).
- 7. Tanaman sayuran dan buah-buahan semusim**  
**Tanaman sayuran semusim**
- 7. Seasonal vegetable and fruit plants**  
**Seasonal vegetable plants are**

adalah tanaman sumber vitamin, garam mineral dan lain-lain yang dikonsumsi dari bagian tanaman yang berupa daun, bunga, buah, dan umbinya, yang berumur kurang dari satu tahun.

**Tanaman buah-buahan semusim** adalah tanaman sumber vitamin, garam mineral, dan lain-lain yang dikonsumsi dari bagian tanaman yang berupa buah, berumur kurang dari satu tahun, tidak berbentuk pohon/rumpun tetapi menjalar dan berbatang lunak.

**8. Tanaman buah-buahan dan sayuran tahunan**

**Tanaman buah-buahan tahunan** adalah tanaman sumber vitamin, garam mineral, dan lain-lain yang dikonsumsi dari bagian tanaman yang berupa buah dan merupakan tanaman tahunan.

**Tanaman sayuran tahunan** adalah tanaman sumber vitamin, garam mineral, dan lain-lain yang dikonsumsi dari bagian tanaman yang berupa daun dan atau buah yang berumur lebih dari satu tahun.

**9. Tanaman biofarmaka** adalah tanaman yang bermanfaat untuk obat-obatan, kosmetik, dan kesehatan yang dikonsumsi atau digunakan dari bagian-bagian tanaman seperti daun, batang, buah, umbi (rimpang) ataupun akar.

*plants which are the sources of vitamin, mineral salt, etc, consumed from the part of the plant in the form of leaf, flower, fruit, and root with the age of less than one year.*

**Seasonal fruit plants** are plants which are the sources of vitamin, mineral salt, etc, consumed from the part of the plant in the form of fruits. These plants are creeps with the age of less than one year.

**8. Annual fruit and vegetable plants**

**Annual fruit plants** are plants which are the sources of vitamin, contained mineral salt, etc, consumed from the part of plant in the form of fruit and more than one year of age.

**Annual vegetable plants** are plants which are the sources of vitamin, contained mineral salt, etc, consumed from the part of the plant in the form of vegetable and more than one year of age.

**9. Medicinal plants** are plants which are useful for medicine. It is consumed from part of the plant such as leaf, flower, fruit, tuber, and root.

- 10. Tanaman hias** adalah tanaman yang mempunyai nilai keindahan baik bentuk, warna daun, tajuk maupun bunganya, sering digunakan untuk penghias pekarangan dan lain sebagainya.
- 10. Ornamental plants** are plants which have a beauty value, either in shape, colour of leaf or crown of flower, and they are often used as a yard decorator.
- 11. Luas panen tanaman hortikultura** adalah luas tanaman sayuran, buah-buahan, biofarmaka, dan tanaman hias yang diambil hasilnya/dipanen pada periode pelaporan.
- 11. Harvested area of horticulture** is area which vegetable, fruit, medicinal and ornamental plant of crop harvested during the period of report.
- 12. Luas panen untuk tanaman sayuran** adalah luas tanaman yang dipanen sekaligus/habis/dibongkar dan luas tanaman yang dipanen berkali-kali (lebih dari satu kali)/belum habis. **Tanaman yang dipanen sekaligus/habis/dibongkar** adalah tanaman yang sehabis panen langsung dibongkar/dicabut, terdiri dari bawang merah, bawang putih, bawang daun, kentang, kol/kubis, kembang kol, petsai/sawi, wortel, lobak, dan kacang merah. **Tanaman yang dipanen berkali-kali (lebih dari satu kali)/belum habis** adalah tanaman yang pemanenannya lebih dari satu kali dan biasanya dibongkar apabila panen terakhir sudah tidak memadai lagi, terdiri dari: kacang panjang, cabe besar, cabe rawit, jamur, tomat, terung, buncis, ketimun, labu siam, kangkung, bayam, melon, semangka, dan
- 12. Harvested area of vegetables** is area of entirely plant harvested/demolished and plant harvested several times/undemolished. **Entirely plants harvested/demolished** are plants usually harvested once and demolished to be substituted by other plants, consisting of: shallots, garlic, leeks, potato, cabbage, cauli flower, mustard green, carrots, chinese radish, and red kidney beans. **Plants harvested several times/undemolished** are plants usually harvested more than once and demolished in the case that the last harvest was economically not profitable. They consist of: yard long beans, chili, small chili, mushroom, tomatoes, egg plant, french beans, cucumber, pumpkin/chajota, swamp cabbage, spinach, melon, watermelon, and blewah.

blewah.

- 13. Produksi hortikultura** adalah hasil menurut bentuk produk dari setiap tanaman sayuran, buah-buahan, biofarmaka dan tanaman hias yang diambil berdasarkan luas yang dipanen/tanaman yang menghasilkan pada bulan/triwulan laporan.
- 13. Horticulture production** is the standard production quantity form of vegetable, fruit, medicinal and ornamental plant based on harvested area/the number of production plants reported monthly/quarterly.
- 14. Statistik perikanan** dibedakan atas data Perikanan Tangkap dan Perikanan Budidaya. Perikanan Tangkap diklasifikasikan atas penangkapan ikan di laut dan penangkapan ikan di perairan umum. Perikanan Budidaya diklasifikasikan atas jenis budidaya yaitu budidaya laut, tambak, kolam, karamba, jaring apung, dan sawah.
- 14. Fishery statistics** are categorized into capture fisheries and aquaculture. Capture fisheries are further classified into marine capture fisheries and inland open water capture fisheries. Aquaculture are further classified into several types of culture: marine culture, brackish water pond, fresh water pond, cage, floating net, and fish breeding in paddy fields.
- 15. Rumah Tangga Perikanan Tangkap** adalah rumah tangga yang melakukan kegiatan penangkapan ikan/binatang air lainnya/tanaman air dengan tujuan sebagian/seluruh hasilnya untuk dijual.
- 15. A capture fishery household** is a household conducting activities in catching fishes/other aquatic animals/aquatic plants, for which the products are wholly or partly to be sold.
- 16. Rumah Tangga Perikanan Budidaya** adalah rumah tangga yang melakukan kegiatan budidaya ikan/binatang air lainnya/tanaman air dengan tujuan sebagian/seluruh hasilnya untuk dijual.
- 16. An aquaculture fishery household** is a household conducting activities in culturing fishes/other aquatic animals/aquatic plants, for which the products are wholly or partly to be sold.

**ULASAN**

**DESCRIPTION**

**5.1 Hortikultura**

Pada tahun 2020 hampir seluruh tanaman sayur-sayuran mengalami penurunan luas panen dibandingkan tahun sebelumnya dan diiringi dengan penurunan hasil produksi dari masing-masing tanaman tersebut.

**5.1 Horticulture**

*In the year 2020 almost entire of vegetables crop have decreased of harvested area compared to previously year. This is followed by the decreasing of production of each crop types.*

**5.2 Perikanan**

Produksi perikanan pada tahun 2020 tercatat 4.589,04 ton, yang terdiri atas 4.250,60 ton produksi perikanan penangkapan dan 338,44 ton perikanan budidaya.

**5.2 Fishery**

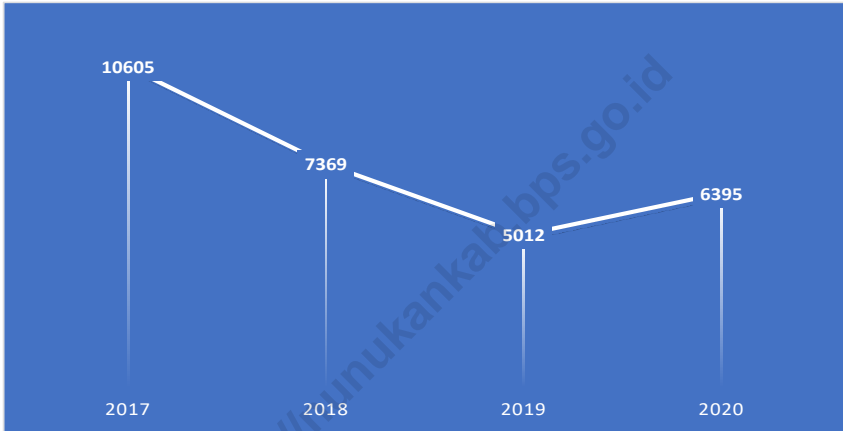
*The fishery production in 2020 was 34,589.04 tons, consist of 4,250.60 tons of caught fishery and 338.44 tons of fish culture.*

Pada tahun 2020, jumlah rumah tangga perikanan tercatat 6.404 rumah tangga, yang terdiri dari 2.519 rumah tangga perikanan tangkap dan 3.885 rumah tangga perikanan budidaya

*In 2020, the number of fishery households was 6,404 households, consist of 2,519 caught fishery households and 3,885 fish culture households.*

**Gambar** 5.1  
**Figures**

**Produksi Tanaman Sayuran Kangkung di Kabupaten Nunukan (kuintal), 2017–2020**  
**Production of Vegetables Water Spinach Plant in Nunukan Regency (quintal), 2017–2020**



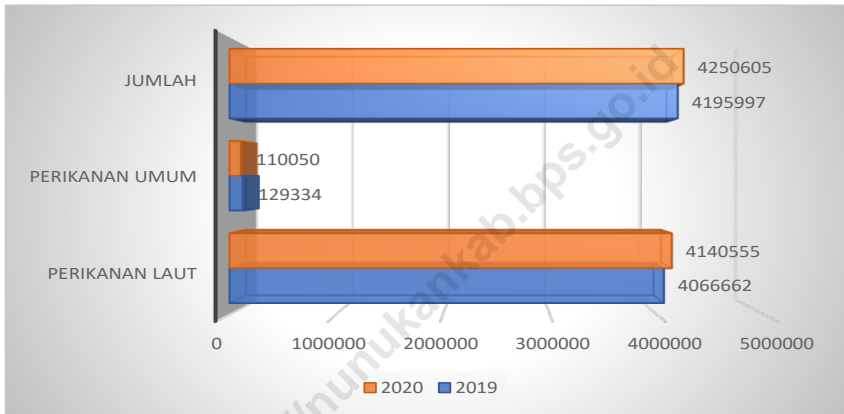
Catatan/Note: Data 2020 Angka Sementara (ASEM)/Data 2020 is a Preliminary Figures

Sumber/Source: BPS, Statistik Pertanian Hortikultura SPH-SBS/BPS-Statistics Indonesia, Agricultural Statistic for Horticulture SPH-SBS



**Gambar** 5.2  
**Figures**

**Produksi Perikanan Tangkap Menurut Subsektor di Kabupaten Nunukan (kg), 2019 dan 2020**  
**Production of Fish Capture by Subsector in Nunukan Regency (kg), 2019 and 2020**



Sumber/Source: Dinas Perikanan Kabupaten Nunukan/Fisheries and Sea Service-Nunukan

## 5.1 HORTIKULTURA HORTICULTURE

**Tabel** 5.1.1 **Luas Panen Tanaman Sayuran Menurut Kecamatan dan Jenis Tanaman di Kabupaten Nunukan (ha), 2019 dan 2020**  
*Harvested Area of Vegetables by Subdistrict and Kind of Plant in Nunukan Regency (ha), 2019 and 2020*

Kecamatan Subdistrict	Bawang Merah Shallot		Cabai Besar Chili/Big Chili	
	2019	2020*	2019	2020*
(1)	(2)	(3)	(4)	(5)
Krayan Selatan	-	-	2	2
Krayan Tengah	-	-	-	2
Krayan	-	-	2	3
Krayan Timur	-	-	-	1
Krayan Barat	-	-	-	2
Lumbis Ogong	-	-	-	-
Lumbis Pansiangan	-	-	-	-
Lumbis Hulu	-	-	-	-
Lumbis	-	-	-	-
Sembakung Atulai	-	-	4	1
Sembakung	-	-	-	-
Sebuku	-	1	12	17
Tulin Onsoi	-	-	-	-
Sei Menggaris	-	-	1	1
Nunukan	1	2	-	2
Nunukan Selatan	11	3	9	6
Sebatik Barat	1	-	-	-
Sebatik	1	-	6	4
Sebatik Timur	1	-	1	2
Sebatik Tengah	-	-	-	-
Sebatik Utara	-	-	5	4
<b>Kabupaten Nunukan</b>	<b>15</b>	<b>6</b>	<b>42</b>	<b>47</b>

Lanjutan Tabel/Continued Table 5.1.1

Kecamatan Subdistrict	Cabai Rawit Chili/Cayenne Pepper		Kentang Potato	
	2019	2020*	2019	2020*
(1)	(2)	(3)	(4)	(5)
Krayan Selatan	4	4	-	-
Krayan Tengah	3	2	-	-
Krayan	5	3	-	-
Krayan Timur	3	3	-	-
Krayan Barat	2	3	-	-
Lumbis Ogong	3	2	-	-
Lumbis Pansiangan	-	-	-	-
Lumbis Hulu	-	-	-	-
Lumbis	10	11	-	-
Sembakung Atulai	5	2	-	-
Sembakung	7	5	-	-
Sebuku	13	29	-	-
Tulin Onsoi	5	4	-	-
Sei Menggaris	8	1	-	-
Nunukan	3	6	-	-
Nunukan Selatan	18	9	-	-
Sebatik Barat	2	1	-	-
Sebatik	13	6	-	-
Sebatik Timur	6	3	-	-
Sebatik Tengah	11	4	-	-
Sebatik Utara	7	6	-	-
<b>Kabupaten Nunukan</b>	<b>128</b>	<b>104</b>	<b>-</b>	<b>-</b>

Lanjutan Tabel/*Continued Table* 5.1.1

Kecamatan Subdistrict	Kubis Cabbage		Tomat Tomato	
	2019	2020*	2019	2020*
(1)	(2)	(3)	(4)	(5)
Krayan Selatan	-	-	2	2
Krayan Tengah	-	-	2	2
Krayan	-	-	5	3
Krayan Timur	-	-	3	3
Krayan Barat	-	-	1	-
Lumbis Ogong	-	-	2	3
Lumbis Pansiangan	-	-	-	-
Lumbis Hulu	-	-	-	-
Lumbis	-	-	5	1
Sembakung Atulai	-	-	4	-
Sembakung	-	-	5	3
Sebuku	-	-	14	18
Tulin Onsoi	-	-	1	2
Sei Menggaris	-	-	7	1
Nunukan	-	-	11	3
Nunukan Selatan	-	-	9	5
Sebatik Barat	-	-	1	1
Sebatik	-	-	6	1
Sebatik Timur	-	-	4	2
Sebatik Tengah	-	-	8	3
Sebatik Utara	-	-	3	5
<b>Kabupaten Nunukan</b>	-	-	<b>93</b>	<b>58</b>

Lanjutan Tabel/Continued Table 5.1.1

Kecamatan Subdistrict	Bawang Putih Garlic		Bayam Spinach		Kangkung Water Spinach	
	2019	2020 <sup>x</sup>	2019	2020 <sup>x</sup>	2019	2020 <sup>x</sup>
(1)	(14)	(15)	(16)	(17)	(18)	(19)
Krayan Selatan	-	-	4	2	3	5
Krayan Tengah	-	-	3	2	1	4
Krayan	-	-	3	5	5	6
Krayan Timur	-	-	5	3	5	5
Krayan Barat	-	-	5	5	4	6
Lumbis Ogong	-	-	7	12	6	12
Lumbis Pansiangan	-	-	-	-	-	-
Lumbis Hulu	-	-	-	-	-	-
Lumbis	-	-	6	5	10	7
Sembakung Atulai	-	-	7	-	8	-
Sembakung	-	-	11	10	11	10
Sebuku	-	-	21	24	18	22
Tulin Onsoi	-	-	12	12	12	12
Sei Menggaris	-	-	3	4	4	4
Nunukan	-	-	32	20	28	18
Nunukan Selatan	-	-	7	7	9	4
Sebatik Barat	-	-	-	7	7	8
Sebatik	-	-	11	6	11	6
Sebatik Timur	-	-	13	7	13	7
Sebatik Tengah	-	-	-	-	3	5
Sebatik Utara	-	-	5	8	7	10
<b>Kabupaten Nunukan</b>	<b>-</b>	<b>-</b>	<b>155</b>	<b>139</b>	<b>165</b>	<b>151</b>

Catatan/Note: Angka Sementara (ASEM)/Preliminary Figures

Sumber/Source: BPS, Statistik Pertanian Hortikultura SPH-SBS/BPS-Statistics Indonesia, Agricultural Statistic for Horticulture SPH-SBS

**Tabel**  
**Table** 5.1.2

**Produksi Tanaman Sayuran Menurut Kecamatan dan Jenis Tanaman di Kabupaten Nunukan (kuintal), 2019 dan 2020**  
*Production of Vegetables by Subdistrict and Kind of Plant in Nunukan Regency (quintal), 2019 and 2020*

Kecamatan Subdistrict	Bawang Merah Shallot		Cabai Besar Chili/Big Chili	
	2019	2020*	2019	2020*
(1)	(2)	(3)	(4)	(5)
Krayan Selatan	-	-	14	20
Krayan Tengah	-	-	-	45
Krayan	-	-	26	50
Krayan Timur	-	-	-	11
Krayan Barat	-	-	-	22
Lumbis Ogong	-	-	-	-
Lumbis Pansiangan	-	-	-	-
Lumbis Hulu	-	-	-	-
Lumbis	-	-	-	-
Sembakung Atulai	-	-	34	9
Sembakung	-	-	-	-
Sebuku	-	10	323	694
Tulin Onsoi	-	-	-	-
Sei Menggaris	-	-	9	70
Nunukan	16	20	-	180
Nunukan Selatan	120	53	78	742
Sebatik Barat	7	-	-	-
Sebatik	7	-	18	39
Sebatik Timur	35	-	30	25
Sebatik Tengah	-	-	-	-
Sebatik Utara	-	-	122	373
<b>Kabupaten Nunukan</b>	<b>185</b>	<b>83</b>	<b>654</b>	<b>2 281</b>

Lanjutan Tabel/Continued Table 5.1.2

Kecamatan Subdistrict	Cabai Rawit Chili/Cayenne Pepper		Kentang Potato	
	2019	2020*	2019	2020*
(1)	(2)	(3)	(4)	(5)
Krayan Selatan	26	34	-	-
Krayan Tengah	14	43	-	-
Krayan	42	50	-	-
Krayan Timur	25	33	-	-
Krayan Barat	17	33	-	-
Lumbis Ogong	102	198	-	-
Lumbis Pansiangan	-	-	-	-
Lumbis Hulu	-	-	-	-
Lumbis	368	447	-	-
Sembakung Atulai	45	107	-	-
Sembakung	1 000	1 800	-	-
Sebuku	547	1 172	-	-
Tulin Onsoi	535	335	-	-
Sei Menggaris	47	60	-	-
Nunukan	44	434	-	-
Nunukan Selatan	135	758	-	-
Sebatik Barat	10	2	-	-
Sebatik	39	52	-	-
Sebatik Timur	165	93	-	-
Sebatik Tengah	318	116	-	-
Sebatik Utara	105	406	-	-
<b>Kabupaten Nunukan</b>	<b>3 584</b>	<b>6 173</b>	-	-

Lanjutan Tabel/Continued Table 5.1.2

Kecamatan Subdistrict	Kubis Cabbage		Tomat Tomato	
	2019	2020*	2019	2020*
(1)	(2)	(3)	(4)	(5)
Krayan Selatan	-	-	13	15
Krayan Tengah	-	-	18	15
Krayan	-	-	42	118
Krayan Timur	-	-	31	30
Krayan Barat	-	-	11	-
Lumbis Ogong	-	-	69	135
Lumbis Pansiangon	-	-	-	-
Lumbis Hulu	-	-	-	-
Lumbis	-	-	188	28
Sembakung Atulai	-	-	46	-
Sembakung	-	-	800	500
Sebuku	-	-	538	907
Tulin Onsoi	-	-	400	107
Sei Menggaris	-	-	80	6
Nunukan	-	-	108	260
Nunukan Selatan	-	-	139	239
Sebatik Barat	-	-	8	2
Sebatik	-	-	72	12
Sebatik Timur	-	-	290	175
Sebatik Tengah	-	-	13	150
Sebatik Utara	-	-	38	275
<b>Kabupaten Nunukan</b>	<b>-</b>	<b>-</b>	<b>2 904</b>	<b>2 973</b>



Lanjutan Tabel/Continued Table 5.1.2

Kecamatan Subdistrict	Bawang Putih Garlic		Bayam Spinach		Kangkung Water Spinach	
	2019	2020 <sup>x</sup>	2019	2020 <sup>x</sup>	2019	2020 <sup>x</sup>
(1)	(14)	(15)	(16)	(17)	(18)	(19)
Krayan Selatan	-	-	26	14	19	121
Krayan Tengah	-	-	16	24	4	114
Krayan	-	-	14	150	30	155
Krayan Timur	-	-	52	95	71	123
Krayan Barat	-	-	51	119	69	136
Lumbis Ogong	-	-	168	320	156	350
Lumbis Pansiangan	-	-	-	-	-	-
Lumbis Hulu	-	-	-	-	-	-
Lumbis	-	-	216	169	406	288
Sembakung Atulai	-	-	56	-	73	-
Sembakung	-	-	330	323	1 100	1 000
Sebuku	-	-	147	758	177	901
Tulin Onsoi	-	-	210	286	1 200	825
Sei Menggaris	-	-	18	94	32	194
Nunukan	-	-	128	523	162	950
Nunukan Selatan	-	-	43	41	67	32
Sebatik Barat	-	-	-	179	25	438
Sebatik	-	-	22	83	142	45
Sebatik Timur	-	-	332	91	1 090	171
Sebatik Tengah	-	-	-	-	106	192
Sebatik Utara	-	-	127	262	83	360
<b>Kabupaten Nunukan</b>	<b>-</b>	<b>-</b>	<b>1 956</b>	<b>3 531</b>	<b>5 012</b>	<b>6 395</b>

Catatan/Note: Angka Sementara (ASEM)/Preliminary Figures

Sumber/Source: BPS, Statistik Pertanian Hortikultura SPH-SBS/BPS-Statistics Indonesia, Agricultural Statistic for Horticulture SPH-SBS

**Tabel**  
**Table** 5.1.3

**Luas Panen Tanaman Sayuran dan Buah-buahan Semusim Menurut Jenis Tanaman di Kabupaten Nunukan (ha), 2017–2020**  
**Harvested Area of Seasonal Vegetables and Fruits by Kind of Plant in Nunukan Regency (ha), 2017–2020**

Jenis Tanaman Kind of Plants	2017	2018	2019	2020*
(1)	(2)	(3)	(4)	(5)
<b>Sayuran/Vegetables:</b>				
Bawang Merah/Shallots	1	25	15	6
Bawang Putih/Garlic	-	-	-	-
Cabai Besar/Chili/Big Chili	58	42	42	47
Cabai Rawit/Chili/Cayenne Pepper	125	128	128	104
Kentang/Potato	-	-	-	-
Kubis/Cabbage	-	4	-	-
Bayam/Spinach	126	139	155	139
Kangkung/Water Spinach	130	143	165	151
<b>Buah-buahan/Fruits:</b>				
Melon/Melon	13	10	20	15
Semangka/Watermelon	30	30	35	31

Catatan/Note: Angka Sementara (ASEM)/Preliminary Figures

Sumber/Source: BPS, Statistik Pertanian Hortikultura SPH-SBS/BPS-Statistics Indonesia, Agricultural Statistic for Horticulture SPH-SBS

**Tabel 5.1.4** **Produksi Tanaman Sayuran dan Buah-buahan Semusim Menurut Jenis Tanaman di Kabupaten Nunukan (kuintal), 2017–2020**  
**Production of Seasonal Vegetables and Fruits by Kind of Plant in Nunukan Regency (quintal), 2017–2020**

Jenis Tanaman Kind of Plants	2017	2018	2019	2020*
(1)	(2)	(3)	(4)	(5)
<b>Sayuran/Vegetables:</b>				
Bawang Merah/Shallots	5	499	185	83
Bawang Putih/Garlic	-	-	-	-
Cabai Besar/Chili/Big Chili	1 365	1 269	654	2 281
Cabai Rawit/Chili/Cayenne Pepper	3 138	6 065	3 584	6 173
Kentang/Potato	-	-	-	-
Kubis/Cabbage	-	140	-	-
Bayam/Spinach	2 444	2 133	1 956	3 531
Kangkung/Water Spinach	10 605	7 369	5 012	6 395
<b>Buah-buahan/Fruits:</b>				
Melon/Melon	1 150	1 087	3 095	2 203
Semangka/Watermelon	1 1744	4 215	3 424	5 099

Catatan/Note: Angka Sementara (ASEM)/Preliminary Figures

Sumber/Source: BPS, Statistik Pertanian Hortikultura SPH-SBS/BPS-Statistics Indonesia, Agricultural Statistic for Horticulture SPH-SBS

**Tabel**  
**Table** 5.1.5

**Luas Panen Tanaman Biofarmaka Menurut Kecamatan dan Jenis Tanaman di Kabupaten Nunukan (m<sup>2</sup>), 2019 dan 2020**

*Harvested Area of Medicinal Plants by Subdistrict and Kind of Plant in Nunukan Regency (m<sup>2</sup>), 2019 and 2020*

Kecamatan Subdistrict	Jahe Ginger		Laos/Lengkuas Galanga		Kencur East Indian Galangal	
	2019	2020*	2019	2020*	2019	2020*
(1)	(2)	(3)	(4)	(5)	(6)	(7)
Krayan Selatan	-	-	-	-	-	-
Krayan Tengah	-	-	-	-	-	-
Krayan	-	-	-	-	-	-
Krayan Timur	-	-	-	-	-	-
Krayan Barat	-	-	-	-	-	-
Lumbis Ogong	950	1 300	900	1 050	675	800
Lumbis Pansiangan	-	-	-	-	-	-
Lumbis Hulu	-	-	-	-	-	-
Lumbis	1 250	1 500	2 050	1 600	600	800
Sembakung Atulai	-	-	-	-	-	-
Sembakung	4	-	-	-	6	-
Sebuku	-	4	-	-	-	-
Tulin Onsoi	33	13	75	13	5	1
Sei Menggaris	-	-	-	-	-	-
Nunukan	6	4	7	2	3	2
Nunukan Selatan	-	-	-	-	-	-
Sebatik Barat	-	1	-	-	-	1
Sebatik	5	919	5	1 201	2	-
Sebatik Timur	7 000	1 480	8 000	3 068	5 000	-
Sebatik Tengah	625	8	-	-	-	-
Sebatik Utara	-	-	-	2	-	-
<b>Kabupaten Nunukan</b>	<b>9 873</b>	<b>5 229</b>	<b>11 037</b>	<b>6 936</b>	<b>6 291</b>	<b>1 604</b>

Lanjutan Tabel/Continued Table 5.1.5

Kecamatan Subdistrict	Kunyit Turmeric		Lidah Buaya Aloevera		Temulawak Java Turmeric	
	2019	2020 <sup>x</sup>	2019	2020 <sup>x</sup>	2019	2020 <sup>x</sup>
(1)	(8)	(9)	(10)	(11)	(12)	(13)
Krayan Selatan	-	-	-	-	-	-
Krayan Tengah	-	-	-	-	-	-
Krayan	-	-	-	-	-	-
Krayan Timur	-	-	-	-	-	-
Krayan Barat	-	-	-	-	-	-
Lumbis Ogong	1 150	1 250	-	-	-	-
Lumbis Pansiangan	-	-	-	-	-	-
Lumbis Hulu	-	-	-	-	-	-
Lumbis	900	1 050	-	-	-	-
Sembakung Atulai	-	-	-	-	-	-
Sembakung	2	-	-	-	-	-
Sebuku	-	-	-	-	-	-
Tulin Onsoi	46	11	11	2	7	3
Sei Menggaris	-	-	-	-	-	-
Nunukan	5	2	-	-	-	-
Nunukan Selatan	-	-	-	-	-	-
Sebatik Barat	-	1	-	-	-	-
Sebatik	4	405	-	-	-	-
Sebatik Timur	11 000	400	-	-	-	-
Sebatik Tengah	-	-	-	-	-	-
Sebatik Utara	-	2	-	-	-	2
<b>Kabupaten Nunukan</b>	<b>13 107</b>	<b>3 121</b>	<b>11</b>	<b>2</b>	<b>7</b>	<b>5</b>

Catatan/Note: Angka Sementara (ASEM)/Preliminary Figures

Sumber/Source: BPS, Statistik Pertanian Hortikultura SPH-SBS/BPS-Statistics Indonesia, Agricultural Statistic for Horticulture SPH-SBS

**Tabel**  
**Table** 5.1.6**Produksi Tanaman Biofarmaka Menurut Kecamatan dan Jenis Tanaman di Kabupaten Nunukan (kg), 2019 and 2020*****Production of Medicinal Plants by Subdistrict and Kind of Plant in Nunukan Regency (kg), 2019 and 2020***

Kecamatan Subdistrict	Jahe Ginger		Laos/Lengkuas Galanga		Kencur East Indian Galangal	
	2019	2020*	2019	2020*	2019	2020*
(1)	(2)	(3)	(4)	(5)	(6)	(7)
Krayan Selatan	-	-	-	-	-	-
Krayan Tengah	-	-	-	-	-	-
Krayan	-	-	-	-	-	-
Krayan Timur	-	-	-	-	-	-
Krayan Barat	-	-	-	-	-	-
Lumbis Ogong	4 600	5 465	4 140	4 440	2 716	3 360
Lumbis Pansiangan	-	-	-	-	-	-
Lumbis Hulu	-	-	-	-	-	-
Lumbis	4 152	5 531	6 950	4 269	1 476	2 348
Sembakung Atulai	-	-	-	-	-	-
Sembakung	16	-	-	-	12	-
Sebuku	-	27	-	-	-	-
Tulin Onsoi	104	57	400	39	15	10
Sei Menggaris	-	-	-	-	-	-
Nunukan	18	15	21	12	9	7
Nunukan Selatan	-	-	-	-	-	-
Sebatik Barat	-	12	-	-	-	5
Sebatik	15	1 240	18	1 249	5	-
Sebatik Timur	11 500	1 090	8 000	1 985	8 350	-
Sebatik Tengah	407	60	-	-	-	-
Sebatik Utara	-	-	-	8	-	-
<b>Kabupaten Nunukan</b>	<b>20 812</b>	<b>13 496</b>	<b>19 529</b>	<b>12 002</b>	<b>12 583</b>	<b>5 730</b>

Lanjutan Tabel/Continued Table 5.1.6

Kecamatan Subdistrict	Kunyit Turmeric		Lidah Buaya Aloevera		Temulawak Java Turmeric	
	2019	2020*	2019	2020*	2019	2020*
(1)	(8)	(9)	(10)	(11)	(12)	(13)
Krayan Selatan	-	-	-	-	-	-
Krayan Tengah	-	-	-	-	-	-
Krayan	-	-	-	-	-	-
Krayan Timur	-	-	-	-	-	-
Krayan Barat	-	-	-	-	-	-
Lumbis Ogong	5 400	5 664	-	-	-	-
Lumbis Pansiangan	-	-	-	-	-	-
Lumbis Hulu	-	-	-	-	-	-
Lumbis	2 579	3 450	-	-	-	-
Sembakung Atulai	-	-	-	-	-	-
Sembakung	6	-	-	-	-	-
Sebuku	-	-	-	-	-	-
Tulin Onsoi	203	26	149	10	30	10
Sei Menggaris	-	-	-	-	-	-
Nunukan	15	7	-	-	-	-
Nunukan Selatan	-	-	-	-	-	-
Sebatik Barat	-	5	-	-	-	-
Sebatik	10	825	-	-	-	-
Sebatik Timur	26 500	650	-	-	-	-
Sebatik Tengah	-	-	-	-	-	-
Sebatik Utara	-	12	-	-	-	10
<b>Kabupaten Nunukan</b>	<b>34 713</b>	<b>10 638</b>	<b>149</b>	<b>10</b>	<b>30</b>	<b>20</b>

Catatan/Note: Angka Sementara (ASEM)/Preliminary Figures

Sumber/Source: BPS, Statistik Pertanian Hortikultura SPH-SBS/BPS-Statistics Indonesia, Agricultural Statistic for Horticulture SPH-SBS

**Tabel** 5.1.7 **Luas Panen Tanaman Biofarmaka Menurut Jenis Tanaman di Kabupaten Nunukan (m<sup>2</sup>), 2017–2020**  
**Harvested Area of Medicinal Plants by Kind of Plant in Nunukan Regency (m<sup>2</sup>), 2017–2020**

Jenis Tanaman Kind of Plants	2017	2018	2019	2020 <sup>x</sup>
(1)	(2)	(3)	(4)	(5)
Jahe/Ginger	11 790	8 625	9 873	5 229
Kencur/East Indian Galangal	891	1 892	6 291	1 604
Kunyit/Turmeric	8 245	7 658	13 107	3 121
Laos/Lengkuas/Galanga	27 535	11 069	11 037	6 936
Lidah Buaya/Aloevera	81	–	11	2
Temulawak/Java Turmeric	203	63	7	5

Catatan/Note: Angka Sementara (ASEM)/Preliminary Figures

Sumber/Source: BPS, Statistik Pertanian Hortikultura SPH-SBS/BPS-Statistics Indonesia, Agricultural Statistic for Horticulture SPH-SBS



**Tabel** 5.1.8 **Produksi Tanaman Biofarmaka Menurut Jenis Tanaman di Kabupaten Nunukan (kg), 2017–2020**  
**Table** 5.1.8 **Production of Medicinal Plants by Kind of Plant in Nunukan Regency (kg), 2017–2020**

Jenis Tanaman Kind of Plants	2017	2018	2019	2020*
(1)	(2)	(3)	(4)	(5)
Jahe/Ginger	8 694	29 453	20 812	13 496
Kencur/East Indian Galangal	1 821	4 332	12 583	5 730
Kunyit/Turmeric	6 037	20 553	34 713	10 638
Laos/Lengkuas/Galanga	40 813	44 405	19 529	12 002
Lidah Buaya/Aloevera	66	-	149	10
Temulawak/Java Turmeric	168	205	30	20

Catatan/Note: Angka Sementara (ASEM)/Preliminary Figures

Sumber/Source: BPS, Statistik Pertanian Hortikultura SPH-SBS/BPS-Statistics Indonesia, Agricultural Statistic for Horticulture SPH-SBS

**Tabel**  
**Table** 5.1.9

**Luas Panen Tanaman Hias Menurut Kecamatan dan Jenis Tanaman di Kabupaten Nunukan (m<sup>2</sup>), 2019 and 2020**  
**Harvested Area of Ornamental Plants by Subdistrict and Kind of Plant in Nunukan Regency (m<sup>2</sup>), 2019 and 2020**

Kecamatan Subdistrict	Anggrek/ <i>Orchid</i>		Krisan/ <i>Chrysantemum</i>		Mawar/ <i>Rose</i>	
	2019	2020 <sup>x</sup>	2019	2020 <sup>x</sup>	2019	2020 <sup>x</sup>
(1)	(2)	(3)	(4)	(5)	(6)	(7)
Krayan Selatan	-	-	-	-	-	-
Krayan Tengah	-	-	-	-	-	-
Krayan	-	-	-	-	-	-
Krayan Timur	-	-	-	-	-	-
Krayan Barat	-	-	-	-	-	-
Lumbis Ogong	-	-	-	-	-	-
Lumbis Pansiangan	-	-	-	-	-	-
Lumbis Hulu	-	-	-	-	-	-
Lumbis	-	-	-	-	-	-
Sembakung Atulai	-	-	-	-	-	-
Sembakung	-	-	-	-	-	-
Sebuku	-	-	-	-	-	-
Tulin Onsoi	-	-	-	-	-	-
Sei Menggaris	-	-	-	-	-	-
Nunukan	-	-	-	-	-	-
Nunukan Selatan	-	-	-	-	-	-
Sebatik Barat	-	-	-	-	-	-
Sebatik	-	-	-	-	-	-
Sebatik Timur	-	-	-	-	-	-
Sebatik Tengah	-	-	-	-	-	-
Sebatik Utara	-	-	-	-	-	-
<b>Kabupaten Nunukan</b>	-	-	-	-	-	-

Lanjutan Tabel/Continued Table 5.1.9

Kecamatan Subdistrict	Sedap Malam/Tuberose		Melati/Jasmine		Palem/Palm	
	2019	2020*	2019	2020*	2019	2020*
(1)	(8)	(9)	(10)	(11)	(12)	(13)
Krayan Selatan	-	-	-	-	-	-
Krayan Tengah	-	-	-	-	-	-
Krayan	-	-	-	-	-	-
Krayan Timur	-	-	-	-	-	-
Krayan Barat	-	-	-	-	-	-
Lumbis Ogong	-	-	-	-	-	-
Lumbis Pansiangan	-	-	-	-	-	-
Lumbis Hulu	-	-	-	-	-	-
Lumbis	-	-	-	-	-	-
Sembakung Atulai	-	-	-	-	-	-
Sembakung	-	-	-	-	-	-
Sebuku	-	-	-	-	-	-
Tulin Onsoi	-	-	-	-	-	-
Sei Menggaris	-	-	-	-	-	-
Nunukan	-	-	-	-	-	-
Nunukan Selatan	-	-	-	-	-	-
Sebatik Barat	-	-	-	-	-	-
Sebatik	-	-	-	-	-	-
Sebatik Timur	-	-	-	-	-	-
Sebatik Tengah	-	-	-	-	-	-
Sebatik Utara	-	-	-	-	-	-
<b>Kabupaten Nunukan</b>	-	-	-	-	-	-

Catatan/Note: Angka Sementara (ASEM)/Preliminary Figures

Sumber/Source: BPS, Statistik Pertanian Hortikultura SPH-SBS/BPS-Statistics Indonesia, Agricultural Statistic for Horticulture SPH-SBS

**Tabel**  
**Table** 5.1.10

**Produksi Tanaman Hias Menurut Kecamatan dan Jenis Tanaman di Kabupaten Nunukan (tangkai), 2019 and 2020**  
*Production of Ornamental Plants by Subdistrict and Kind of Plant in Nunukan Regency (stalks), 2019 and 2020*

Kecamatan Subdistrict	Anggrek/ <i>Orchid</i>		Krisan/ <i>Chrysantemum</i>		Mawar/ <i>Rose</i>	
	2019	2020 <sup>x</sup>	2019	2020 <sup>x</sup>	2019	2020 <sup>x</sup>
(1)	(2)	(3)	(4)	(5)	(6)	(7)
Krayan Selatan	-	-	-	-	-	-
Krayan Tengah	-	-	-	-	-	-
Krayan	-	-	-	-	-	-
Krayan Timur	-	-	-	-	-	-
Krayan Barat	-	-	-	-	-	-
Lumbis Ogong	-	-	-	-	-	-
Lumbis Pansiangan	-	-	-	-	-	-
Lumbis Hulu	-	-	-	-	-	-
Lumbis	-	-	-	-	-	-
Sembakung Atulai	-	-	-	-	-	-
Sembakung	-	-	-	-	-	-
Sebuku	-	-	-	-	-	-
Tulin Onsoi	-	-	-	-	-	-
Sei Menggaris	-	-	-	-	-	-
Nunukan	-	-	-	-	-	-
Nunukan Selatan	-	-	-	-	-	-
Sebatik Barat	-	-	-	-	-	-
Sebatik	-	-	-	-	-	-
Sebatik Timur	-	-	-	-	-	-
Sebatik Tengah	-	-	-	-	-	-
Sebatik Utara	-	-	-	-	-	-
<b>Kabupaten Nunukan</b>	-	-	-	-	-	-

Lanjutan Tabel/Continued Table 5.1.10

Kecamatan Subdistrict	Sedap Malam/Tuberose		Melati/Jasmine		Palem/Palm	
	2019	2020*	2019	2020*	2019	2020*
(1)	(8)	(9)	(10)	(11)	(12)	(13)
Krayan Selatan	-	-	-	-	-	-
Krayan Tengah	-	-	-	-	-	-
Krayan	-	-	-	-	-	-
Krayan Timur	-	-	-	-	-	-
Krayan Barat	-	-	-	-	-	-
Lumbis Ogong	-	-	-	-	-	-
Lumbis Pansiangan	-	-	-	-	-	-
Lumbis Hulu	-	-	-	-	-	-
Lumbis	-	-	-	-	-	-
Sembakung Atulai	-	-	-	-	-	-
Sembakung	-	-	-	-	-	-
Sebuku	-	-	-	-	-	-
Tulin Onsoi	-	-	-	-	-	-
Sei Menggaris	-	-	-	-	-	-
Nunukan	-	-	-	-	-	-
Nunukan Selatan	-	-	-	-	-	-
Sebatik Barat	-	-	-	-	-	-
Sebatik	-	-	-	-	-	-
Sebatik Timur	-	-	-	-	-	-
Sebatik Tengah	-	-	-	-	-	-
Sebatik Utara	-	-	-	-	-	-
<b>Kabupaten Nunukan</b>	-	-	-	-	-	-

Catatan/Note: Angka Sementara (ASEM)/Preliminary Figures

Sumber/Source: BPS, Statistik Pertanian Hortikultura SPH-SBS/BPS-Statistics Indonesia, Agricultural Statistic for Horticulture SPH-SBS

**Tabel**  
**Table** 5.1.11

**Luas Panen Tanaman Hias Menurut Jenis Tanaman di  
Kabupaten Nunukan (m<sup>2</sup>), 2017–2020**  
**Harvested Area of Ornamental Plants by Kind of Plant in  
Nunukan Regency (m<sup>2</sup>), 2017–2020**

Jenis Tanaman Kind of Plants	2017	2018	2019	2020 <sup>x</sup>
(1)	(2)	(3)	(4)	(5)
Anggrek/ <i>Orchid</i>	-	-	-	-
Krisan/ <i>Chrysantemum</i>	-	-	-	-
Mawar/ <i>Rose</i>	-	-	-	-
Sedap Malam/ <i>Tuberose</i>	-	-	-	-
Melati/ <i>Jasmine</i>	-	-	-	-
Palem/ <i>Palm</i>	-	-	-	-

Catatan/Note: Angka Sementara (ASEM)/Preliminary Figures

Sumber/Source: BPS, Statistik Pertanian Hortikultura SPH-SBS/BPS-Statistics Indonesia, Agricultural Statistic for Horticulture SPH-SBS

**Tabel** 5.1.12 **Produksi Tanaman Hias Menurut Jenis Tanaman di Kabupaten Nunukan (tangkai), 2017–2020**  
**Table** 5.1.12 **Production of Ornamental Plants by Kind of Plant in Nunukan Regency(stalks), 2017–2020**

Jenis Tanaman Kind of Plants	2017	2018	2019	2020 <sup>x</sup>
(1)	(2)	(3)	(4)	(5)
Anggrek/ <i>Orchid</i>	-	-	-	-
Krisan/ <i>Chrysantemum</i>	-	-	-	-
Mawar/ <i>Rose</i>	-	-	-	-
Sedap Malam/ <i>Tuberose</i>	-	-	-	-
Melati/ <i>Jasmine</i>	-	-	-	-
Palem/ <i>Palm</i>	-	-	-	-

Catatan/Note: Angka Sementara (ASEM)/Preliminary Figures

Sumber/Source: BPS, Statistik Pertanian Hortikultura SPH-SBS/BPS-Statistics Indonesia, Agricultural Statistic for Horticulture SPH-SBS

**Tabel**  
**Table** 5.1.13**Produksi Buah-buahan Menurut Kecamatan dan Jenis Tanaman di Kabupaten Nunukan (kuintal), 2019 and 2020**  
**Production of Fruits by Subdistrict and Kind of Plant in Nunukan Regency (kuintal), 2019 and 2020**

Kecamatan Subdistrict	Mangga/Mango		Durian/Durian	
	2019	2020*	2019	2020*
(1)	(2)	(3)	(4)	(5)
Krayan Selatan	58	74	741	276
Krayan Tengah	-	-	344	248
Krayan	41	46	126	89
Krayan Timur	50	66	111	67
Krayan Barat	29	25	120	64
Lumbis Ogong	72	2	509	-
Lumbis Pansiang	-	-	-	-
Lumbis Hulu	-	-	-	-
Lumbis	461	648	3 181	120
Sembakung Atulai	122	-	430	-
Sembakung	100	-	1 711	-
Sebuku	147	-	548	34
Tulin Onsoi	417	416	313	293
Sei Menggaris	56	92	75	525
Nunukan	6 243	5 116	11 882	6 308
Nunukan Selatan	2 865	2 975	968	103 125
Sebatik Barat	84	28	829	13
Sebatik	668	1 842	300	315
Sebatik Timur	2 543	6 111	9 628	11 957
Sebatik Tengah	-	2 720	9 990	-
Sebatik Utara	327	1 068	3 333	-
<b>Kabupaten Nunukan</b>	<b>14 283</b>	<b>21 229</b>	<b>45 139</b>	<b>123 434</b>



Lanjutan Tabel/Continued Table 5.1.13

Kecamatan Subdistrict	Jeruk Siam/Orange/Tangerine		Pisang/Banana	
	2019	2020*	2019	2020*
(1)	(6)	(7)	(8)	(9)
Krayan Selatan	-	-	61	61
Krayan Tengah	-	-	28	60
Krayan	244	126	20	14
Krayan Timur	17	25	16	17
Krayan Barat	313	72	12	11
Lumbis Ogong	-	-	172	218
Lumbis Pansiang	-	-	-	-
Lumbis Hulu	-	-	-	-
Lumbis	117	280	190	370
Sembakung Atulai	782	-	1 359	190
Sembakung	-	-	728	831
Sebuku	35	-	310	127
Tulin Onsoi	264	233	167	195
Sei Menggaris	-	-	38	74
Nunukan	1 531	1 298	3 194	11 804
Nunukan Selatan	15 341	2 117	3 352	20 121
Sebatik Barat	-	-	2 940	3 837
Sebatik	80	499	6 309	2 584
Sebatik Timur	22	28	9 305	47 858
Sebatik Tengah	5	-	7 680	14 478
Sebatik Utara	59	268	7 350	6 268
<b>Kabupaten Nunukan</b>	<b>18 810</b>	<b>4 946</b>	<b>43 231</b>	<b>109 118</b>

Lanjutan Tabel/*Continued Table* 5.1.13

Kecamatan Subdistrict	Pepaya/Papaya		Salak/Snakefruit	
	2019	2020*	2019	2020*
(1)	(10)	(11)	(12)	(13)
Krayan Selatan	32	17	-	-
Krayan Tengah	13	35	-	-
Krayan	17	11	-	-
Krayan Timur	9	14	-	-
Krayan Barat	17	29	-	-
Lumbis Ogong	74	110	-	-
Lumbis Pansiang	-	-	-	-
Lumbis Hulu	-	-	-	-
Lumbis	105	289	17	22
Sembakung Atulai	109	86	-	-
Sembakung	117	135	-	-
Sebuku	127	145	4	-
Tulin Onsoi	124	145	10	13
Sei Menggaris	29	297	-	-
Nunukan	3 814	9 836	335	680
Nunukan Selatan	611	1 180	717	270
Sebatik Barat	63	62	17	27
Sebatik	407	78	3	11
Sebatik Timur	69	245	4	10
Sebatik Tengah	172	2 510	28	-
Sebatik Utara	42	40	9	24
<b>Kabupaten Nunukan</b>	<b>5 951</b>	<b>15 264</b>	<b>1 144</b>	<b>1 057</b>

Lanjutan Tabel/Continued Table 5.1.13

Kecamatan Subdistrict	Nangka/Cempedak/Jackfruit		Rambutan/Rambutan	
	2019	2020*	2019	2020*
(1)	(10)	(11)	(12)	(13)
Krayan Selatan	38	31	21	9
Krayan Tengah	86	37	107	15
Krayan	165	240	33	23
Krayan Timur	44	50	38	56
Krayan Barat	59	43	13	10
Lumbis Ogong	475	464	276	-
Lumbis Pansiang	-	-	-	-
Lumbis Hulu	-	-	-	-
Lumbis	3 136	1 137	1 567	116
Sembakung Atulai	332	-	263	-
Sembakung	1 243	-	679	-
Sebuku	687	57	387	-
Tulin Onsoi	826	649	336	243
Sei Menggaris	83	65	65	160
Nunukan	5 591	3 256	16 326	4 001
Nunukan Selatan	1 088	4 100	4 043	9 038
Sebatik Barat	134	15	799	34
Sebatik	108	105	300	89
Sebatik Timur	322	1 221	306	620
Sebatik Tengah	59	600	372	-
Sebatik Utara	149	88	418	-
<b>Kabupaten Nunukan</b>	<b>14 625</b>	<b>12 158</b>	<b>26 349</b>	<b>14 414</b>

Catatan/Note: Angka Sementara (ASEM)/Preliminary Figures

Sumber/Source: BPS, Statistik Pertanian Hortikultura SPH-SBS/BPS-Statistics Indonesia, Agricultural Statistic for Horticulture SPH-SBS

**Tabel**  
**Table** 5.1.14

**Produksi Buah-Buahan dan Sayuran Tahunan Menurut Jenis Tanaman di Kabupaten Nunukan (kuintal), 2017–2020**  
**Production of Annual Fruits and Vegetables by Kind of Plant in Nunukan Regency (quintal), 2017–2020**

Jenis Tanaman Kind of Plants	2017	2018	2019	2020
(1)	(2)	(3)	(4)	(5)
<b>Buah–Buahan/Fruits:</b>				
Durian/ <i>Durian</i>	10 249	43 157	45 139	123 434
Jeruk Siam/Keprok/ <i>Orange/Tangerine</i>	25 703	27 737	18 810	4 946
Mangga/ <i>Mango</i>	10 463	29 314	14 283	21 229
Pepaya/ <i>Papaya</i>	2 658	4 860	5 951	15 264
Pisang/ <i>Banana</i>	44 216	109 822	43 231	109 118
Salak/ <i>Snakefruit</i>	279	449	1 144	1 057
Nangka/Cempedak/ <i>Jackfruit</i>	5 594	11 091	14 625	12 158
Rambutan/ <i>Rambutan</i>	2 129	8 422	26 349	14 414
<b>Sayuran/Vegetables:</b>				
Melinjo/ <i>Melinjo</i>	5	173	514	324
Petai/ <i>Twisted Cluster Bean</i>	204	499	909	1 382

Catatan/Note: Angka Sementara (ASEM)/Preliminary Figures

Sumber/Source: BPS, Statistik Pertanian Hortikultura SPH-SBS/BPS-Statistics Indonesia, Agricultural Statistic for Horticulture SPH-SBS

**5.2 PERKEBUNAN  
ESTATE CROPS**

**Tabel 5.2.1 Luas Areal Tanaman Perkebunan Menurut Kecamatan dan Jenis Tanaman di Kabupaten Nunukan (ha), 2019 dan 2020**  
*Planted Area of Estate Crops by Subdistrict and Type of Crops in Nunukan Regency (ha), 2019 and 2020*

Kecamatan Subdistrict	Kelapa Sawit/Oil Palm		Kelapa/Coconut	
	2019	2020	2019	2020
(1)	(2)	(3)	(4)	(5)
Krayan Selatan	-	-	-	1,82
Krayan Tengah	-	-	1,82	-
Krayan	-	-	1,00	1,00
Krayan Timur	-	-	-	-
Krayan Barat	-	-	-	-
Lumbis Ogong	2,00	2,00	5,00	5,00
Lumbis Pansiang	...	...	...	...
Lumbis Hulu	...	...	...	...
Lumbis	861,00	866,00	6,00	6,00
Sembakung Atulai	563,00	563,00	-	-
Sembakung	313,00	327,50	0,70	0,70
Sebuku	4 975,00	4 975,00	35,37	35,37
Tulin Onsoi	3 838,70	3 838,70	25,41	25,41
Sei Menggaris	8 009,30	8 168,30	61,75	61,75
Nunukan	1 724,00	1 657,00	9,75	8,00
Nunukan Selatan	700,00	670,50	62,50	62,50
Sebatik Barat	2 597,00	2 597,00	12,40	12,40
Sebatik	4 175,00	4 095,00	27,00	27,00
Sebatik Timur	1 162,00	1 162,00	28,00	28,00
Sebatik Tengah	3 490,00	3 350,87	20,50	20,50
Sebatik Utara	896,50	896,50	45,55	45,55
Perkebunan Besar Swasta	91 316,66	98 541,89	...	...
<b>Kabupaten Nunukan</b>	<b>124 623,16</b>	<b>131 711,26</b>	<b>342,75</b>	<b>341,00</b>

Lanjutan Tabel/Continued Table 5.2.1

Kecamatan Subdistrict	Karet/Rubber		Kopi/Coffee	
	2019	2020	2019	2020
(1)	(6)	(7)	(8)	(9)
Krayan Selatan	-	-	3,00	14,00
Krayan Tengah	-	-	4,00	4,00
Krayan	6,00	6,00	22,50	22,50
Krayan Timur	1,50	1,50	24,00	27,00
Krayan Barat	0,50	1,00	1,00	1,00
Lumbis Ogong	5,00	5,00	1,00	1,00
Lumbis Pansiangan	...	...	...	...
Lumbis Hulu	...	...	...	...
Lumbis	24,00	24,00	9,00	9,00
Sembakung Atulai	-	-	-	-
Sembakung	2,00	2,00	5,00	5,00
Sebuku	-	-	3,00	3,00
Tulin Onsoi	-	-	5,00	5,00
Sei Menggaris	10,00	6,00	2,00	2,00
Nunukan	30,00	14,00	-	-
Nunukan Selatan	47,00	47,00	1,00	1,00
Sebatik Barat	-	-	3,50	3,50
Sebatik	-	-	2,00	2,00
Sebatik Timur	5,00	6,00	2,00	2,00
Sebatik Tengah	4,00	4,00	9,50	9,50
Sebatik Utara	1,50	1,50	2,00	2,00
Perkebunan Besar Swasta	...	...	...	...
<b>Kabupaten Nunukan</b>	<b>136,50</b>	<b>118,00</b>	<b>99,50</b>	<b>113,50</b>

Lanjutan Tabel/Continued Table 5.2.1

Kecamatan Subdistrict	Kakao/Cocoa		Tebu/Sugar cane	
	2019	2020	2019	2020
(1)	(10)	(11)	(12)	(13)
Krayan Selatan	-	-	-	-
Krayan Tengah	-	-	-	-
Krayan	-	-	-	-
Krayan Timur	-	-	28,00	32,00
Krayan Barat	-	-	-	-
Lumbis Ogong	-	-	-	-
Lumbis Pansiangan	...	...	...	...
Lumbis Hulu	...	...	...	...
Lumbis	-	-	-	-
Sembakung Atulai	-	-	-	-
Sembakung	-	-	-	-
Sebuku	-	-	-	-
Tulin Onsoi	-	-	-	-
Sei Menggaris	-	-	-	-
Nunukan	-	-	-	-
Nunukan Selatan	-	-	-	-
Sebatik Barat	-	-	-	-
Sebatik	34,00	34,00	-	-
Sebatik Timur	170,00	170,00	-	-
Sebatik Tengah	956,00	956,00	-	-
Sebatik Utara	190,00	190,00	-	-
Perkebunan Besar Swasta	...	...	...	...
<b>Kabupaten Nunukan</b>	<b>1 350,00</b>	<b>1 350,00</b>	<b>28,00</b>	<b>32,00</b>

Lanjutan Tabel/*Continued Table 5.2.1*

Kecamatan Subdistrict	Lada/Pepper		Cengkeh/Clove	
	2019	2020	2019	2020
(1)	(14)	(15)	(16)	(17)
Krayan Selatan	-	-	-	-
Krayan Tengah	-	-	-	-
Krayan	-	-	-	-
Krayan Timur	-	-	-	-
Krayan Barat	-	-	-	-
Lumbis Ogong	2,50	2,50	-	-
Lumbis Pansiangan	...	...	...	...
Lumbis Hulu	...	...	...	...
Lumbis	2,00	2,00	-	-
Sembakung Atulai	2,00	2,00	-	-
Sembakung	3,50	4,50	-	-
Sebuku	-	-	-	-
Tulin Onsoi	1,00	1,00	-	-
Sei Menggaris	3,50	3,50	-	-
Nunukan	0,50	0,50	28,00	8,00
Nunukan Selatan	3,00	3,00	49,00	47,00
Sebatik Barat	77,50	110,60	52,00	62,00
Sebatik	7,00	21,00	-	1,50
Sebatik Timur	3,00	2,75	22,00	22,00
Sebatik Tengah	11,00	11,00	5,00	5,00
Sebatik Utara	3,00	3,00	3,75	3,75
Perkebunan Besar Swasta	...	...	...	...
<b>Kabupaten Nunukan</b>	<b>119,50</b>	<b>167,35</b>	<b>159,75</b>	<b>149,25</b>

Sumber/*Source*: Dinas Pertanian dan Ketahanan Pangan Kabupaten Nunukan/*Office of Agriculture Affairs-Nunukan*



**Tabel**  
**Table** 5.2.2

**Produksi Perkebunan Menurut Kecamatan dan Jenis Tanaman di Kabupaten Nunukan (ton), 2019 dan 2020**  
**Production of Estate by Subdistrict and Type of Crops in Nunukan Regency (ton), 2019 and 2020**

Kecamatan Subdistrict	Kelapa Sawit/Oil Palm		Kelapa/Coconut	
	2019	2020	2019	2020
(1)	(2)	(3)	(4)	(5)
Krayan Selatan	-	-	-	-
Krayan Tengah	-	-	-	-
Krayan	-	-	0,48	0,48
Krayan Timur	-	-	-	-
Krayan Barat	-	-	-	-
Lumbis Ogong	22,20	22,50	2,38	1,26
Lumbis Pansiang	...	...	...	...
Lumbis Hulu	...	...	...	...
Lumbis	6 238,95	6 241,45	29,10	2,33
Sembakung Atulai	7 252,20	6 835,80	-	-
Sembakung	3 957,90	3 961,10	0,36	0,36
Sebuku	12 990,60	50 983,80	17,28	17,28
Tulin Onsoi	35 584,04	29 154,93	10,80	10,80
Sei Menggaris	51 556,80	56 731,80	29,10	29,10
Nunukan	19 367,80	20 752,73	3,61	147,60
Nunukan Selatan	5 996,11	12 763,50	87,12	99,52
Sebatik Barat	46 851,45	45 270,15	28,60	39,16
Sebatik	39 295,92	41 760,00	27,72	44,46
Sebatik Timur	10 057,70	11 391,00	21,42	21,42
Sebatik Tengah	25 726,29	26 643,94	42,38	61,76
Sebatik Utara	8 824,80	7 992,20	28,56	27,56
Perkebunan Besar Swasta	1 451 329,92	1 442 467,94	...	...
<b>Kabupaten Nunukan</b>	<b>1 725 052,67</b>	<b>1 762 972,83</b>	<b>328,91</b>	<b>503,09</b>

Lanjutan Tabel/*Continued Table* 5.2.2

Kecamatan Subdistrict	Karet/Rubber		Kopi/Coffee	
	2019	2020	2019	2020
(1)	(6)	(7)	(8)	(9)
Krayan Selatan	-	-	-	-
Krayan Tengah	-	-	-	-
Krayan	-	-	-	-
Krayan Timur	-	-	4,50	5,57
Krayan Barat	-	-	-	-
Lumbis Ogong	-	-	0,28	0,28
Lumbis Pansiangan	...	...	...	...
Lumbis Hulu	...	...	...	...
Lumbis	1,00	1,10	0,90	0,90
Sembakung Atulai	-	-	-	-
Sembakung	-	-	1,00	1,00
Sebuku	-	-	0,50	0,50
Tulin Onsoi	-	-	0,50	0,50
Sei Menggaris	-	-	0,30	0,30
Nunukan	-	-	-	-
Nunukan Selatan	-	-	0,20	0,20
Sebatik Barat	-	-	3,00	3,00
Sebatik	-	-	1,50	2,70
Sebatik Timur	-	-	0,50	0,50
Sebatik Tengah	-	-	1,60	1,60
Sebatik Utara	-	-	1,30	1,30
Perkebunan Besar Swasta	...	...	...	...
<b>Kabupaten Nunukan</b>	<b>1,00</b>	<b>1,00</b>	<b>16,08</b>	<b>18,35</b>

Lanjutan Tabel/*Continued Table* 5.2.2

Kecamatan Subdistrict	Kakao/Cocoa		Tebu/Sugar cane	
	2019	2020	2019	2020
(1)	(10)	(11)	(12)	(13)
Krayan Selatan	-	-	-	-
Krayan Tengah	-	-	-	-
Krayan	-	-	-	-
Krayan Timur	-	-	12,58	14,23
Krayan Barat	-	-	-	-
Lumbis Ogong	-	-	-	-
Lumbis Pansiang	...	...	...	...
Lumbis Hulu	...	...	...	...
Lumbis	-	-	-	-
Sembakung Atulai	-	-	-	-
Sembakung	-	-	-	-
Sebuku	-	-	-	-
Tulin Onsoi	-	-	-	-
Sei Menggaris	-	-	-	-
Nunukan	-	-	-	-
Nunukan Selatan	-	-	-	-
Sebatik Barat	-	-	-	-
Sebatik	26,93	23,97	-	-
Sebatik Timur	100,44	32,44	-	-
Sebatik Tengah	604,30	663,24	-	-
Sebatik Utara	97,93	40,93	-	-
Perkebunan Besar Swasta	...	...	...	...
<b>Kabupaten Nunukan</b>	<b>829,60</b>	<b>760,57</b>	<b>12,58</b>	<b>14,23</b>

Lanjutan Tabel/*Continued Table* 5.2.2

Kecamatan Subdistrict	Lada/Pepper		Cengkeh/Clove	
	2019	2020	2019	2020
(1)	(14)	(15)	(16)	(17)
Krayan Selatan	-	-	-	-
Krayan Tengah	-	-	-	-
Krayan	-	-	-	-
Krayan Timur	-	-	-	-
Krayan Barat	-	-	-	-
Lumbis Ogong	-	-	-	-
Lumbis Pansiang	...	...	...	...
Lumbis Hulu	...	...	...	...
Lumbis	-	-	-	-
Sembakung Atulai	-	-	-	-
Sembakung	-	-	-	-
Sebuku	-	-	-	-
Tulin Onsoi	-	-	-	-
Sei Menggaris	-	-	-	-
Nunukan	-	-	-	-
Nunukan Selatan	-	-	-	-
Sebatik Barat	17,30	20,22	5,10	1,42
Sebatik	1,45	2,43	0,56	0,38
Sebatik Timur	0,38	0,38	-	-
Sebatik Tengah	-	-	-	-
Sebatik Utara	0,37	0,37	-	-
Perkebunan Besar Swasta	...	...	...	...
<b>Kabupaten Nunukan</b>	<b>19,49</b>	<b>23,39</b>	<b>5,67</b>	<b>1,80</b>

Sumber/*Source*: Dinas Pertanian dan Ketahanan Pangan Kabupaten Nunukan/*Office of Agriculture Affairs-Nunukan*

### 5.3 PERIKANAN FISHERY

**Tabel 5.3.1** Jumlah Rumah Tangga Perikanan Tangkap Menurut Kecamatan dan Subsektor di Kabupaten Nunukan, 2019 dan 2020  
*Number of Fish Capture Households by Subdistrict and Subsector in Nunukan Regency, 2019 and 2020*

Kecamatan Subdistrict	Perikanan Laut Marine Fisheries		Perairan Umum Inland Water		Jumlah Total	
	2019	2020	2019	2020	2019	2020
(1)	(10)	(11)	(12)	(13)	(14)	(15)
Krayan Selatan	-	-	-	-	-	-
Krayan Tengah	-	-	-	-	-	-
Krayan	-	-	-	-	-	-
Krayan Timur	-	-	-	-	-	-
Krayan Barat	-	-	-	-	-	-
Lumbis Ogong	-	-	18	18	18	18
Lumbis Pansiangan	-	-	-	-	-	-
Lumbis Hulu	-	-	-	-	-	-
Lumbis	-	-	5	5	5	5
Sembakung Atulai	-	-	-	-	-	-
Sembakung	17	17	52	52	69	69
Sebuku	-	-	37	37	37	37
Tulin Onsoi	-	-	65	65	65	65
Sei Menggaris	37	37	-	-	37	37
Nunukan	292	292	-	-	292	292
Nunukan Selatan	146	146	-	-	146	146
Sebatik Barat	465	465	-	-	465	465
Sebatik	348	348	-	-	348	348
Sebatik Timur	858	858	-	-	858	858
Sebatik Tengah	21	21	-	-	21	21
Sebatik Utara	158	158	-	-	158	158
<b>Kabupaten Nunukan</b>	<b>2 342</b>	<b>2 342</b>	<b>177</b>	<b>177</b>	<b>2 519</b>	<b>2 519</b>

Sumber/Source: Dinas Perikanan Kabupaten Nunukan/Fisheries and Sea Service-Nunukan

**Tabel**  
**Table** 5.3.2**Produksi Perikanan Tangkap Menurut Kecamatan dan Subsektor di Kabupaten Nunukan (kg), 2019 dan 2020**  
**Production of Fish Capture by Subdistrict and Subsector in Nunukan Regency (kg), 2019 and 2020**

Kecamatan Subdistrict	Perikanan Laut Marine Fisheries		Perairan Umum Inland Water		Jumlah Total	
	2019	2020	2019	2020	2019	2020
(1)	(10)	(11)	(12)	(13)	(14)	(15)
Krayan Selatan	-	-	-	-	-	-
Krayan Tengah	-	-	-	-	-	-
Krayan	-	-	-	-	-	-
Krayan Timur	-	-	-	-	-	-
Krayan Barat	-	-	-	-	-	-
Lumbis Ogong	-	-	25 766	21 924	25 766	21 924
Lumbis Pansiangan	-	-	-	-	-	-
Lumbis Hulu	-	-	-	-	-	-
Lumbis	-	-	2 010	1 710	2 010	1 710
Sembakung Atulai	-	-	-	-	-	-
Sembakung	57 042	22 254	37 611	32 003	94 653	54 257
Sebuku	-	-	26 409	22 471	26 409	22 471
Tulin Onsoi	-	-	37 538	31 941	37 538	31 941
Sei Menggaris	41 883	66 600	-	-	41 883	66 600
Nunukan	668 570	511 854	-	-	668 570	511 854
Nunukan Selatan	253 940	221 585	-	-	253 940	221 585
Sebatik Barat	546 171	878 385	-	-	546 171	878 385
Sebatik	764 781	748 057	-	-	764 781	748 057
Sebatik Timur	1 439 997	1 238 008	-	-	1 439 997	1 238 008
Sebatik Tengah	35 124	29 751	-	-	35 124	29 751
Sebatik Utara	259 154	424 061	-	-	259 154	424 061
<b>Kabupaten Nunukan</b>	<b>4 066 662</b>	<b>4 140 555</b>	<b>129 334</b>	<b>110 050</b>	<b>4 195 997</b>	<b>4 250 605</b>

Sumber/Source: Dinas Perikanan Kabupaten Nunukan/Fisheries and Sea Service-Nunukan

**Tabel 5.3.3** Jumlah Rumah Tangga Perikanan Budidaya Menurut Kecamatan dan Subsektor di Kabupaten Nunukan, 2019 dan 2020  
*Number of Aquaculture Households by Subdistrict and Subsector in Nunukan Regency, 2019 and 2020*

Kecamatan Subdistrict	Budidaya Laut Marine Culture		Tambak Brackish Water Pond		Kolam Fresh Water Pond	
	2019	2020	2019	2020	2019	2020
(1)	(10)	(11)	(12)	(13)	(14)	(15)
Krayan Selatan	-	-	-	-	21	21
Krayan Tengah	-	-	-	-	190	190
Krayan	-	-	-	-	55	55
Krayan Timur	-	-	-	-	35	35
Krayan Barat	-	-	-	-	58	58
Lumbis Ogong	-	-	-	-	36	36
Lumbis Pansiangan	-	-	-	-	-	-
Lumbis Hulu	-	-	-	-	-	-
Lumbis	-	-	-	-	80	80
Sembakung Atulai	-	-	-	-	53	53
Sembakung	-	-	207	207	25	25
Sebuku	-	-	-	-	61	61
Tulin Onsoi	-	-	-	-	68	68
Sei Menggaris	-	-	26	26	4	4
Nunukan	720	720	56	56	25	25
Nunukan Selatan	1 537	1 537	1	1	42	42
Sebatik Barat	344	344	6	6	15	15
Sebatik	95	95	20	20	10	10
Sebatik Timur	-	-	-	-	15	15
Sebatik Tengah	-	-	-	-	10	10
Sebatik Utara	-	-	-	-	10	10
<b>Kabupaten Nunukan</b>	<b>2 696</b>	<b>2 696</b>	<b>316</b>	<b>316</b>	<b>813</b>	<b>813</b>

Lanjutan Tabel/*Continued Table 5.3.3*

Kecamatan Subdistrict	Keramba Cage		Sawah Paddy Field		Jumlah Total	
	2019	2020	2019	2020	2019	2020
(1)	(10)	(11)	(12)	(13)	(14)	(15)
Krayan Selatan	-	-	23	23	44	44
Krayan Tengah	-	-	6	6	196	196
Krayan	-	-	14	14	69	69
Krayan Timur	-	-	6	6	41	41
Krayan Barat	-	-	11	11	69	69
Lumbis Ogong	-	-	-	-	36	36
Lumbis Pansiangan	-	-	-	-	-	-
Lumbis Hulu	-	-	-	-	-	-
Lumbis	-	-	-	-	80	80
Sembakung Atulai	-	-	-	-	53	53
Sembakung	-	-	-	-	232	232
Sebuku	-	-	-	-	61	61
Tulin Onsoi	-	-	-	-	68	68
Sei Menggaris	-	-	-	-	30	30
Nunukan	-	-	-	-	801	801
Nunukan Selatan	-	-	-	-	1 580	1 580
Sebatik Barat	-	-	-	-	365	365
Sebatik	-	-	-	-	125	125
Sebatik Timur	-	-	-	-	15	15
Sebatik Tengah	-	-	-	-	10	10
Sebatik Utara	-	-	-	-	10	10
<b>Kabupaten Nunukan</b>	<b>-</b>	<b>-</b>	<b>60</b>	<b>60</b>	<b>3 885</b>	<b>3 885</b>

Sumber/Source: Dinas Perikanan Kabupaten Nunukan/*Fisheries and Sea Service-Nunukan*



**Tabel 5.3.4** **Produksi Perikanan Budidaya Menurut Kecamatan dan Subsektor di Kabupaten Nunukan (ton), 2019 dan 2020**  
**Aquaculture Production by Subdistrict and Subsector in Nunukan Regency (ton), 2019 and 2020**

Kecamatan Subdistrict	Budidaya Laut Marine Culture		Tambak Brackish Water Pond		Kolam Fresh Water Pond	
	2019	2020	2019	2020	2019	2020
(1)	(10)	(11)	(12)	(13)	(14)	(15)
Krayan Selatan	-	-	-	-	-	-
Krayan Tengah	-	-	-	-	-	-
Krayan	-	-	-	-	28,44	13,88
Krayan Timur	-	-	-	-	3,2	1,56
Krayan Barat	-	-	-	-	-	-
Lumbis Ogong	-	-	-	-	4,04	1,97
Lumbis Pansiangan	-	-	-	-	-	-
Lumbis Hulu	-	-	-	-	-	-
Lumbis	-	-	-	-	-	-
Sembakung Atulai	-	-	-	-	-	-
Sembakung	-	-	936,50	636,47	-	-
Sebuku	-	-	-	-	1,07	0,52
Tulin Onsoi	-	-	-	-	2,43	1,19
Sei Menggaris	-	-	1,03	0,90	-	-
Nunukan	89 631,23	89 802,23	12,48	8,27	0,75	0,37
Nunukan Selatan	191 402,64	191 767,82	-	-	1,21	0,59
Sebatik Barat	43 913,27	43 997,05	-	-	-	-
Sebatik	12 175,22	12 198,40	11,87	7,05	0,2	0,10
Sebatik Timur	-	-	-	-	-	-
Sebatik Tengah	-	-	-	-	-	-
Sebatik Utara	-	-	-	-	-	-
<b>Kabupaten Nunukan</b>	<b>337 122,36</b>	<b>337 765,50</b>	<b>961,88</b>	<b>652,69</b>	<b>41,34</b>	<b>20,18</b>

Lanjutan Tabel/*Continued Table 5.3.4*

Kecamatan Subdistrict	Keramba Cage		Sawah Paddy Field		Jumlah Total	
	2019	2020	2019	2020	2019	2020
(1)	(10)	(11)	(12)	(13)	(14)	(15)
Krayan Selatan	-	-	0,55	0,27	0,55	0,27
Krayan Tengah	-	-	0,17	0,16	0,17	0,16
Krayan	-	-	0,35	0,34	28,79	14,22
Krayan Timur	-	-	0,17	0,17	3,37	1,73
Krayan Barat	-	-	0,27	0,56	0,27	0,56
Lumbis Ogong	-	-	-	-	4,04	1,97
Lumbis Pansiangan	-	-	-	-	-	-
Lumbis Hulu	-	-	-	-	-	-
Lumbis	-	-	-	-	-	-
Sembakung Atulai	-	-	-	-	-	-
Sembakung	-	-	-	-	936,50	636,47
Sebuku	-	-	-	-	1,07	0,52
Tulin Onsoi	-	-	-	-	2,43	1,19
Sei Menggaris	-	-	-	-	1,03	0,90
Nunukan	-	-	-	-	89 644,46	89 810,87
Nunukan Selatan	-	-	-	-	191 403,85	191 768,41
Sebatik Barat	-	-	-	-	43 913,27	43 997,05
Sebatik	-	-	-	-	12 187,29	12 205,55
Sebatik Timur	-	-	-	-	-	-
Sebatik Tengah	-	-	-	-	-	-
Sebatik Utara	-	-	-	-	-	-
<b>Kabupaten Nunukan</b>	<b>-</b>	<b>-</b>	<b>1,50</b>	<b>1,50</b>	<b>338 127 08</b>	<b>338 439,87</b>

Sumber/*Source*: Dinas Perikanan Kabupaten Nunukan/*Fisheries and Sea Service-Nunukan*

**Tabel 5.3.5** Jumlah Perahu/Kapal Menurut Kecamatan dan Jenis Kapal di Kabupaten Nunukan, 2019 dan 2020  
**Number of Fishing Boats by Subdistrict and Type of Boat in Nunukan Regency, 2019 and 2020**

Kecamatan Subdistrict	Perahu Tanpa Motor Nonpowered Boat		Perahu Motor Tempel Outboard Motorboat		Kapal Motor Inboard Motorboat	
	2019	2020	2019	2020	2019	2020
(1)	(10)	(11)	(12)	(13)	(14)	(15)
Krayan Selatan	-	-	-	-	-	-
Krayan Tengah	-	-	-	-	-	-
Krayan	-	-	-	-	-	-
Krayan Timur	-	-	-	-	-	-
Krayan Barat	-	-	-	-	-	-
Lumbis Ogong	-	-	18	18	-	-
Lumbis Pansiangan	-	-	-	-	-	-
Lumbis Hulu	-	-	-	-	-	-
Lumbis	-	-	5	5	-	-
Sembakung Atulai	-	-	-	-	-	-
Sembakung	-	-	69	69	-	-
Sebuku	-	-	37	37	-	-
Tulin Onsoi	-	-	65	65	-	-
Sei Menggaris	-	-	37	39	-	-
Nunukan	-	-	290	291	6	6
Nunukan Selatan	-	-	142	143	3	3
Sebatik Barat	-	-	352	352	103	103
Sebatik	-	-	266	266	1	1
Sebatik Timur	-	-	653	654	205	206
Sebatik Tengah	-	-	21	21	-	-
Sebatik Utara	-	-	80	80	78	78
<b>Kabupaten Nunukan</b>	<b>-</b>	<b>-</b>	<b>2 035</b>	<b>2 040</b>	<b>396</b>	<b>397</b>

Sumber/Source: Dinas Perikanan Kabupaten Nunukan/Fisheries and Sea Service-Nunukan

**Tabel**  
**Table** 5.3.6**Nilai Produksi Perikanan Tangkap Menurut Kecamatan dan Subsektor di Kabupaten Nunukan (juta rupiah), 2019 dan 2020**  
**Production Value of Fish Capture by Subdistrict and Subsector in Nunukan Regency (million rupiah), 2019 and 2020**

Kecamatan Subdistrict	Perikanan Laut Marine Fisheries		Perairan Umum Inland Water		Jumlah Total	
	2019	2020	2019	2020	2019	2020
(1)	(10)	(11)	(12)	(13)	(14)	(15)
Krayan Selatan	-	-	-	-	-	-
Krayan Tengah	-	-	-	-	-	-
Krayan	-	-	-	-	-	-
Krayan Timur	-	-	-	-	-	-
Krayan Barat	-	-	-	-	-	-
Lumbis Ogong	-	-	953,36	818,54	953,36	818,54
Lumbis Pansiang	-	-	-	-	-	-
Lumbis Hulu	-	-	-	-	-	-
Lumbis	-	-	38,25	63,85	38,25	63,85
Sembakung Atulai	-	-	-	-	-	-
Sembakung	967,82	998,55	976,12	1 194,84	1 943,94	2 193,38
Sebuku	-	-	1 328,09	838,97	1 328,09	838,97
Tulin Onsoi	-	-	1 570,84	1 192,52	1 570,84	1 192,52
Sei Menggaris	744,66	2 988,35	-	-	744,66	2 988,35
Nunukan	22 935,64	22 966,95	-	-	-	22 966,95
Nunukan Selatan	11 438,82	9 942,56	-	-	11 438,82	9 942,56
Sebatik Barat	31 575,40	39 413,24	-	-	31 575,40	39 413,24
Sebatik	68 090,82	33 565,40	-	-	68 090,82	33 565,40
Sebatik Timur	73 664,20	55 549,54	-	-	73 664,20	55 549,54
Sebatik Tengah	1 708,64	1 334,95	-	-	1 708,64	1 334,95
Sebatik Utara	14 192,00	19 027,66	-	-	14 192,00	19 027,66
<b>Kabupaten Nunukan</b>	<b>225 318,01</b>	<b>185 787,18</b>	<b>4 866,66</b>	<b>4 108,72</b>	<b>207 249,03</b>	<b>189 895,91</b>

Sumber/Source: Dinas Perikanan Kabupaten Nunukan/Fisheries and Sea Service-Nunukan

**Tabel**  
**Table** 5.3.7

**Nilai Produksi Perikanan Budidaya Menurut Kecamatan dan Subsektor di Kabupaten Nunukan (juta rupiah), 2019 dan 2020**  
**Aquaculture Production Value by Subdistrict and Subsector in Nunukan Regency (million rupiah), 2019 and 2020**

Kecamatan Subdistrict	Budidaya Laut Marine Culture		Tambak Brackish Water Pond		Kolam Fresh Water Pond	
	2019	2020	2019	2020	2019	2020
(1)	(10)	(11)	(12)	(13)	(14)	(15)
Krayan Selatan	-	-	-	-	-	-
Krayan Tengah	-	-	-	-	-	-
Krayan	-	-	-	-	1 200,49	551,61
Krayan Timur	-	-	-	-	138,18	108,82
Krayan Barat	-	-	-	-	-	-
Lumbis Ogong	-	-	-	-	170,57	79,36
Lumbis Pansiangan	-	-	-	-	-	-
Lumbis Hulu	-	-	-	-	-	-
Lumbis	-	-	-	-	-	-
Sembakung Atulai	-	-	-	-	-	-
Sembakung	-	-	58 865,70	27 049,98	-	-
Sebuku	-	-	-	-	42,26	21,32
Tulin Onsoi	-	-	-	-	105,23	47,19
Sei Menggaris	-	-	36,65	38,25	-	-
Nunukan	120 264,06	112 252,79	302,39	351,48	29,96	13,43
Nunukan Selatan	256 817,38	239 709,78	-	-	48,59	21,59
Sebatik Barat	58 921,29	54 996,31	-	-	-	-
Sebatik	16 336,29	15 248,00	612,65	299,63	7,87	3,99
Sebatik Timur	-	-	-	-	-	-
Sebatik Tengah	-	-	-	-	-	-
Sebatik Utara	-	-	-	-	-	-
<b>Kabupaten Nunukan</b>	<b>452 339,02</b>	<b>422 206,88</b>	<b>59 817,38</b>	<b>27 739,33</b>	<b>1 743,13</b>	<b>847,30</b>

Lanjutan Tabel/*Continued Table 5.3.7*

Kecamatan <i>Subdistrict</i>	Keramba <i>Cage</i>		Sawah <i>Paddy Field</i>		Jumlah <i>Total</i>	
	2019	2020	2019	2020	2019	2020
(1)	(10)	(11)	(12)	(13)	(14)	(15)
Krayan Selatan	-	-	27,75	13,50	27,75	13,50
Krayan Tengah	-	-	8,25	8,00	8,25	8,00
Krayan	-	-	17,25	17,00	1 217,74	568,61
Krayan Timur	-	-	8,25	8,50	146,43	117,32
Krayan Barat	-	-	13,50	28,00	13,50	28,00
Lumbis Ogong	-	-	-	-	170,57	79,36
Lumbis Pansiangan	-	-	-	-	-	-
Lumbis Hulu	-	-	-	-	-	-
Lumbis	-	-	-	-	-	-
Sembakung Atulai	-	-	-	-	-	-
Sembakung	-	-	-	-	58 865,70	27 049,98
Sebuku	-	-	-	-	42,26	21,32
Tulin Onsoi	-	-	-	-	105,23	47,19
Sei Menggaris	-	-	-	-	36,65	38,25
Nunukan	-	-	-	-	120 596,41	112 617,69
Nunukan Selatan	-	-	-	-	256 865,97	239 731,36
Sebatik Barat	-	-	-	-	58 921,29	54 996,31
Sebatik	-	-	-	-	16 956,80	15 551,62
Sebatik Timur	-	-	-	-	-	-
Sebatik Tengah	-	-	-	-	-	-
Sebatik Utara	-	-	-	-	-	-
<b>Kabupaten Nunukan</b>	<b>-</b>	<b>-</b>	<b>75,00</b>	<b>75,00</b>	<b>513 974,53</b>	<b>450 868,50</b>

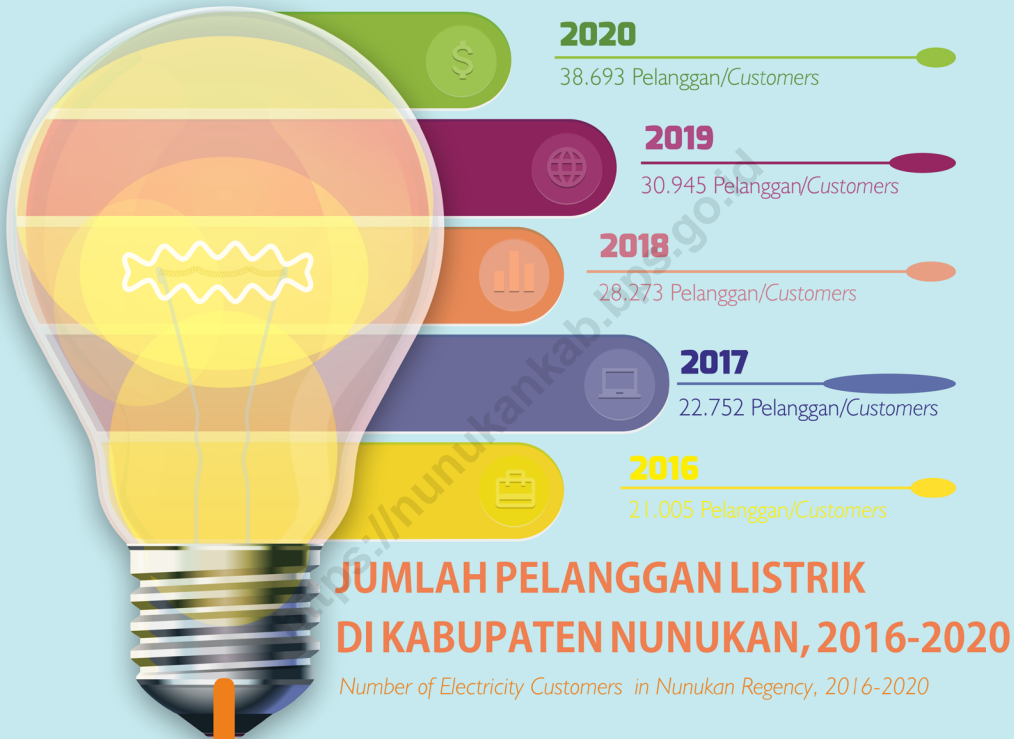
Sumber/*Source*: Dinas Perikanan Kabupaten Nunukan/*Fisheries and Sea Service-Nunukan*



# BAB VI

## INDUSTRI, PERTAMBANGAN, AND ENERGI

*Industry, Mining, and Energy*



### JUMLAH PELANGGAN LISTRIK DI KABUPATEN NUNUKAN, 2016-2020

*Number of Electricity Customers in Nunukan Regency, 2016-2020*





**PENJELASAN TEKNIS**

1. **Industri manufaktur** adalah suatu kegiatan ekonomi yang melakukan kegiatan mengubah suatu barang dasar secara mekanis, kimia, atau dengan tangan sehingga menjadi barang jadi/setengah jadi, dan atau barang yang kurang nilainya menjadi barang yang lebih tinggi nilainya, dan sifatnya lebih dekat kepada pemakai akhir. Termasuk dalam kegiatan ini adalah jasa industri dan pekerjaan perakitan.
2. **Pertambangan** adalah suatu kegiatan pengambilan endapan bahan galian berharga dan bernilai ekonomis dari dalam kulit bumi, dibawah permukaan bumi, dan di bawah permukaan air.
3. **Bahan tambang** adalah hasil produksi sari kegiatan pertambangan yang merupakan sumber daya alam yang tidak dapat diperbarui.
4. **Kapasitas listrik terpasang** adalah total kapasitas dari seluruh mesin pembangkit listrik yang dioperasikan.
5. **Listrik yang dibangkitkan** adalah jumlah listrik yang dibangkitkan oleh seluruh mesin pembangkit listrik dan dinyatakan dalam satuan dasar *Watt hours*.

**TECHNICAL NOTES**

1. **Manufacturing industry** is defined as an economic activity processing basic goods mechanically, chemicals or manually into final or intermediate goods. It is also defined as processing of lower value goods into higher value goods as final or intermediate products. The activities also include services for manufacturing and assembling.
2. **Mining** is an activity of taking valued quarried material from within the earth layer, under earth surface, and under water level.
3. **Mine material** is a natural resource as the production of mining operation that can not be renewable.
4. **Installed electricity capacity** is the total capacity of all operated power plants machines.
5. **Electricity generated** is the amount of electricity generated by all power plant engine in Watt hours standard unit.

6. **Jumlah listrik/gas/air bersih yang terjual** adalah banyaknya listrik/gas/air bersih yang disalurkan kepada para pelanggan.
  7. **Pelanggan** adalah individu atau kelompok, baik rumah tangga, perusahaan atau institusi non profit yang membeli air bersih dari perusahaan air bersih.
  8. **Air disalurkan** adalah volume air bersih dari perusahaan air bersih
6. **Sold electricity/gas/cleaned water** is total electricity/gas/cleaned water distributed to customers.
  7. **Customers** are individuals or groups, whether household, company or non-profit institutions that buy water supply from water supply establishment
  8. **Distributed water** is the volume of water supply from water supply establishment.

<https://nunukankab.go.id>

**ULASAN**

Penyediaan air yang bersih dan layak digunakan untuk keperluan sehari-hari dapat dipenuhi dengan tersedianya Perusahaan Daerah Air Minum (PDAM). PDAM yang beroperasi di Kabupaten Nunukan berada di Kecamatan Nunukan dan Sebatik.

Jumlah pelanggan PDAM Nunukan pada tahun 2020 mencapai 14.182 pelanggan. Sedangkan, jumlah air yang disalurkan mencapai 3.451.166,73 m<sup>3</sup>.

Jumlah pelanggan listrik juga mengalami peningkatan selama 5 tahun terakhir. Pada tahun 2020, jumlah pelanggan listrik mencapai 38.693 pelanggan.

**DESCRIPTION**

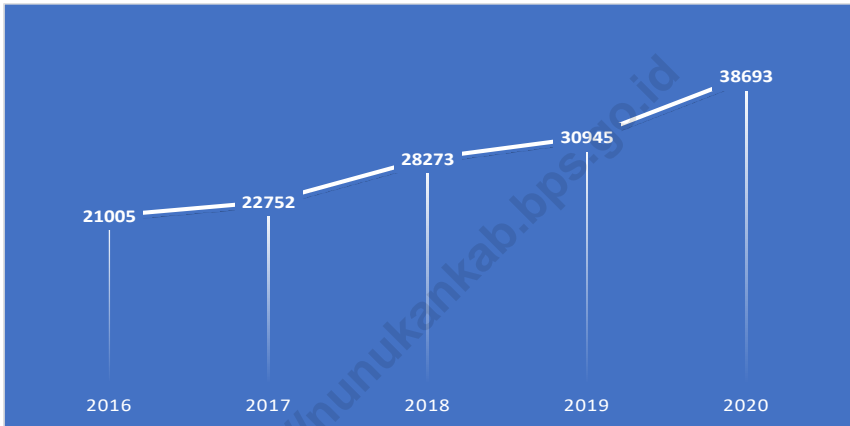
*The supply of clean water for daily need will be able to serve by the availability of District Water Company, this company resides in Subdistricts of Nunukan and Sebatik.*

*Numbers of drinking water Company customers in Nunukan in the year of 2020 reached 14,182 customers. Meanwhilw, the quantity of water supplies reached 3,451,166.73 m<sup>3</sup>.*

*The number of electricity customers also increased over the last 5 years. In 2020, the number of electricity customers reached 38,693 cutomers.*

**Gambar** 6.1  
**Figures**

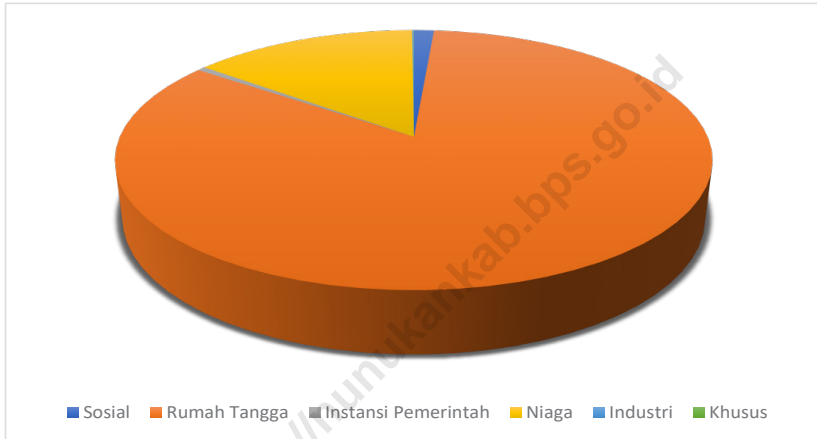
**Jumlah Pelanggan Listrik Menurut Kecamatan di Kabupaten Nunukan, 2016–2020**  
**Number of Electricity Customers by Subdistrict in Nunukan Regency, 2016–2020**



Sumber/Source: PLN Nunukan/Electricity Company of Nunukan

**Gambar** 6.2  
**Figures**

**Persentase Jumlah Pelanggan Menurut Pelanggan di  
Kabupaten Nunukan, 2020**  
*Percentage of Number of Customers by Customers in  
Nunukan Regency, 2020*



Sumber/Source: Perusahaan Daerah Air Minum (PDAM) Kabupaten Nunukan/Drinking Water Company of Nunukan Regency

**Tabel**  
**Table** 6.1**Jumlah Pelanggan dan Listrik Terjual Menurut Bulan di Kabupaten Nunukan, 2020**  
**Number of Electricity and Electricity Sold by Months in Nunukan Regency, 2020**

Bulan Months	Jumlah Pelanggan Number of Customers	Listrik Terjual Electricity Sold (KWh)		
		Rumah Tangga Households	Non-Rumah Tangga Non-Households	Jumlah Totals
(1)	(2)	(3)	(4)	(5)
Januari/January	35 223	4 533 252	2 348 777	6 882 029
Februari/February	35 435	4 451 058	2 270 801	6 721 859
Maret/March	35 687	4 878 418	2 388 488	7 266 906
April/April	35 984	5 211 801	2 188 615	7 400 416
Mei/May	36 763	5 381 571	2 245 909	7 627 480
Juni/June	37 089	5 060 445	2 265 985	7 326 430
Juli/July	37 334	5 106 122	2 325 791	7 431 913
Agustus/August	37 538	5 244 062	2 349 400	7 593 462
September/September	37 781	5 066 946	2 368 832	7 435 778
Oktober/October	37 974	5 079 982	2 358 127	7 438 055
November/November	38 212	5 105 505	2 427 456	7 532 961
Desember/December	38 600	5 282 896	2 392 087	7 674 983

Sumber/Source: PLN Nunukan/Electricity Company of Nunukan

**Tabel**  
**Table** 6.2**Jumlah Pelanggan Listrik Menurut Kecamatan di  
Kabupaten Nunukan, 2016–2020**  
**Number of Electricity Customers by Subdistrict in Nunukan  
Regency, 2016–2020**

<b>Kecamatan Subdistrict</b>	<b>2016</b>	<b>2017</b>	<b>2018</b>	<b>2019</b>	<b>2020</b>
(1)	(2)	(3)	(4)	(5)	(6)
Krayan Selatan	-	-	-	358	410
Krayan Tengah	-	-	-	-	-
Krayan	283	504	559	618	1 024
Krayan Timur	103	142	173	179	142
Krayan Barat	1	128	138	150	193
Lumbis Ogong	-	-	-	-	-
Lumbis Pansiangan	-	-	-	-	-
Lumbis Hulu	-	-	-	-	-
Lumbis	-	-	-	-	-
Sembakung Atulai	-	-	-	-	-
Sembakung	380	412	457	471	436
Sebuku	836	986	1 123	1 153	719
Tulin Onsoi	762	876	990	1 123	1 764
Sei Menggaris	365	432	465	488	541
Nunukan	9 977	10 467	12 800	13 456	15 767
Nunukan Selatan	3 138	3 289	4 341	4 802	5 408
Sebatik Barat	1 204	1 251	1 638	1 899	2 237
Sebatik	710	803	1 074	1 211	1 450
Sebatik Timur	1 395	1 488	1 881	2 087	3 413
Sebatik Tengah	523	573	830	976	1 311
Sebatik Utara	1 328	1 401	1 804	1 974	2 026
<b>Kabupaten Nunukan</b>	<b>21 005</b>	<b>22 752</b>	<b>28 273</b>	<b>30 945</b>	<b>38 693</b>

Sumber/Source: PLN Nunukan/Electricity Company of Nunukan



**Tabel**  
**Table 6.3****Jumlah Pelanggan dan Air yang Disalurkan Menurut Kecamatan di Kabupaten Nunukan, 2020**  
**Number of Customers and Distributed Water by Subdistrict in Nunukan Regency, 2020**

Kecamatan Subdistrict	Pelanggan Number of Customers	Air Disalurkan Distributed Water (m <sup>3</sup> )	Nilai Value (Rp)
(1)	(2)	(3)	(4)
Krayan Selatan	-	-	-
Krayan Tengah	-	-	-
Krayan	-	-	-
Krayan Timur	-	-	-
Krayan Barat	-	-	-
Lumbis Ogong	-	-	-
Lumbis Pansiangan	-	-	-
Lumbis Hulu	-	-	-
Lumbis	804	231 699,33	1 171 397 190,05
Sembakung Atulai	-	-	-
Sembakung	-	-	-
Sebuku	-	-	-
Tulin Onsoi	616	152 867,72	834 347 057,75
Sei Menggaris	-	-	-
Nunukan	8 952	2 276 069,60	13 301 823 383,42
Nunukan Selatan	1 721	432 955,25	2 533 680 644,46
Sebatik Barat	206	24 296,49	147 731 223,20
Sebatik	-	-	-
Sebatik Timur	768	107 876,29	776 752 839,45
Sebatik Tengah	-	-	-
Sebatik Utara	1 115	225 402,05	1 117 766 381,15
<b>Kabupaten Nunukan</b>	<b>14 182</b>	<b>3 451 166,73</b>	<b>19 883 498 719,48</b>

Sumber/Source: Perusahaan Daerah Air Minum (PDAM) Kabupaten Nunukan/Drinking Water Company of Nunukan Regency

**Tabel**  
**Table 6.4****Jumlah Pelanggan dan Air yang Disalurkan Menurut  
Pelanggan di Kabupaten Nunukan, 2019 dan 2020**  
**Number of Customers and Distributed Water by Customers  
in Nunukan Regency, 2019 and 2020**

Jenis Pelanggan Type of Customer	Pelanggan Number of Customers		Air Disalurkan Distributed Water (m <sup>3</sup> )	
	2019	2020	2019	2020
(1)	(2)	(3)	(4)	(5)
Sosial	174	183	108 562,79	80 244,03
Rumah Tangga	10 562	11 867	2 782 527,81	2 729 363,85
Instansi Pemerintah	71	73	32 500,57	42 460,90
Niaga	2 093	2 043	592 855,84	537 702,38
Industri	11	12	5 512,52	5 520,07
Khusus	4	4	51 633,26	55 875,50
<b>Kabupaten Nunukan</b>	<b>12 915</b>	<b>14 182</b>	<b>3 573 592,79</b>	<b>3 451 166,73</b>

Sumber/Source: Perusahaan Daerah Air Minum (PDAM) Kabupaten Nunukan/Drinking Water Company of Nunukan Regency

Lanjutan Tabel/*Continued Table 6.4*

Jenis Pelanggan <i>Type of Customer</i>	Nilai <i>Value</i>	
	2019	2020
(1)	(2)	(3)
Sosial	378 822 486,60	303 090 739,38
Rumah Tangga	12 717 770 119,00	12 532 607 101,20
Instansi Pemerintah	165 325 805,35	211 938 594,90
Niaga	6 329 987 380,50	5 531 893 600,00
Industri	88 049 422,00	84 144 108,00
Khusus	1 124 279 440,00	1 219 824 576,00
<b>Kabupaten Nunukan</b>	<b>20 804 234 653,45</b>	<b>19 883 498 719,48</b>

Sumber/*Source*: Perusahaan Daerah Air Minum (PDAM) Kabupaten Nunukan/*Drinking Water Company of Nunukan Regency*

# BAB VII

## PARIWISATA

Tourism



**31**  
Hotel/Hotel

Terdapat 31 Hotel di Kabupaten Nunukan yang tersebar di 8 Kecamatan

*There are 31 Hotels in Nunukan Regency spread over 8 subdistricts*

Restoran/Restaurant

**161**



Terdapat 161 Rumah Makan/Restoran di Kabupaten Nunukan yang tersebar di 13 Kecamatan

*There are 161 Restaurants in Nunukan Regency spread over 13 subdistricts*





## PENJELASAN TEKNIS

1. **Wisatawan mancanegara (wisman)** adalah setiap pengunjung yang mengunjungi suatu negara di luar tempat tinggalnya, didorong oleh satu atau beberapa keperluan tanpa bermaksud memperoleh penghasilan di tempat yang dikunjungi dan lamanya kunjungan tersebut tidak lebih dari satu tahun (12 bulan).
2. **Usaha penyediaan akomodasi** adalah usaha yang menyediakan pelayanan penginapan yang dapat dilengkapi dengan pelayanan pariwisata lainnya. Usaha penyediaan akomodasi dapat berupa hotel, vila, pondok wisata, bumi perkemahan, persinggahan karavan, dan akomodasi lainnya yang digunakan untuk tujuan pariwisata.
3. **Hotel** adalah penyediaan akomodasi secara harian berupa kamar-kamar di dalam satu bangunan yang dapat dilengkapi dengan jasa pelayanan makan dan minum, kegiatan hiburan dan atau fasilitas lainnya. Hotel terdiri dari hotel berbintang dan hotel non- bintang.
4. **Hotel bintang** adalah usaha penyediaan jasa pelayanan penginapan, makan minum serta jasa lainnya bagi umum dengan

## TECHNICAL NOTES

1. **An International Visitor** is any person visiting a country other than his usual place of residence for any reason other than for earning income in the country visited, and the length of stay is no more than one year (12 months).
2. **The business of providing accommodation** is a business that provides specialty services that can be equipped with other tourism services. It includes hotel, villa, cottage, camping, caravan stop, and other accommodation that are used for tourism purposes.
3. **Hotel** is a daily supply of accommodation rooms within a building which can be equipped with eating and drinking services, entertainment activities and/or other facilities. Hotel consists of a classified hotel and a non-classified hotel.
4. **A star hotel** is the business of providing an accommodation, eating and drinking as well as other services for the public by using a

menggunakan sebagian atau seluruh bangunan. Usaha ini dikelola secara komersial serta memenuhi ketentuan persyaratan sebagai hotel bintang (termasuk berlian) yang ditetapkan dalam surat keputusan instansi yang membinanya. Misalnya hotel bintang lima, hotel bintang empat dan seterusnya.

*building or a part of a building. It is managed commercially and meets specified requirements as a star hotel (including diamonds) set forth in the decree of fostering agency. For example, five star hotel, four star hotel, and so on.*

<https://nunukankab.bps.go.id>

**ULASAN**

Letak Geografis Kabupaten Nunukan yang berada di wilayah perbatasan, mempermudah hubungan lintas wilayah dengan luar negeri, baik untuk transit, migrasi, maupun lintas batas, khususnya dengan negeri jiran Malaysia.

Hubungan diplomatik yang terjalin antara Malaysia dan Indonesia berpengaruh pada jumlah pelintas batas antar kedua negara.

Salah satu sarana penunjang sektor pariwisata yang sangat diperlukan bagi wisatawan baik nusantara maupun mancanegara adalah hotel dan akomodasi lainnya. Sektor perhotelan dan pariwisata berjalan beriringan dan saling mendukung. Tersedianya tempat menginap yang nyaman dan layak akan menciptakan kondisi yang kondusif bagi pendatang sehingga betah, baik yang berniat untuk tinggal sementara maupun menetap. Nunukan sebagai daerah transit dan perbatasan sangat mendukung untuk berkembangnya usaha perhotelan, penginapan dan pariwisata.

Pada tahun 2020, jumlah hotel yang ada di Kabupaten Nunukan sebanyak 31 hotel yang tersebar di 8 kecamatan. Sedangkan, rumah makan/restoran sebanyak 161 restoran, meningkat dibandingkan tahun lalu sebesar 145 restoran

**DESCRIPTION**

*Geographical position of Nunukan Regency which is located in the border region have facilitated the regional traffic abroad; good for facet of transit, migration, and border passage especially with the neighbouring state, Malaysia.*

*Diplomatic relationship which has been intertwined among Indonesia-Malaysia has affected the amount of border passage user of both states.*

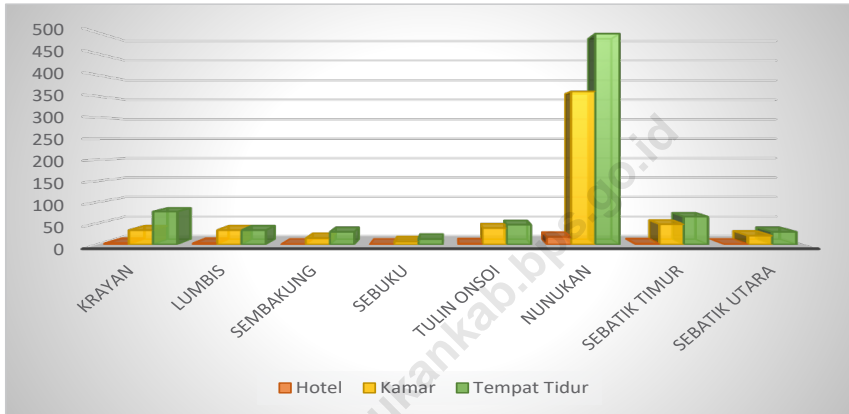
*One of expedient sector of tourism which needed by tourist; whether local or foreign tourists are hotels and accommodation. Hotels and tourism sector have to support each other. The availability of comfortable and competent lodge places should be made a conducive condition to visitors; so feel endure for those who stay temporarily and permanently. Nunukan as a transit and border region is very support for rising effort of hotels, lodging and tourism.*

*In 2020, number of hotels in Nunukan Regency is 31 hotels spread over 8 districts. While, number of restaurants is 161 restaurants, its increased compared to the previous year as many as 145 restaurants.*



**Gambar** 7.1  
**Figures**

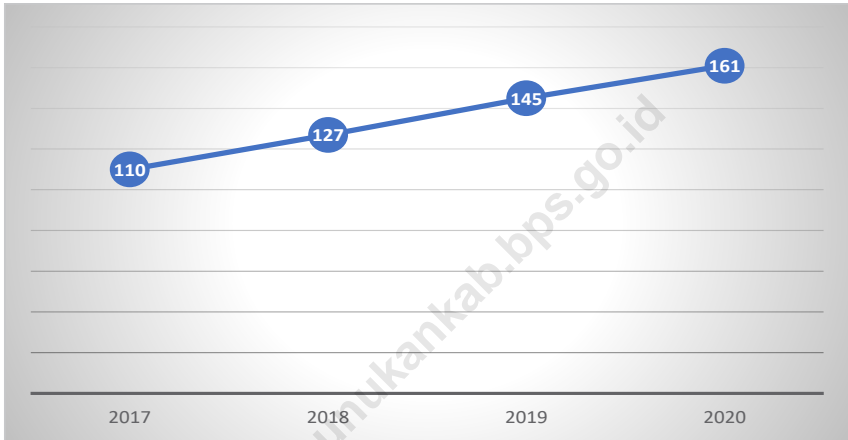
**Jumlah Hotel, Kamar, dan Tempat Tidur Menurut Kecamatan di Kabupaten Nunukan, 2020**  
**Number of Hotels, Rooms, and Beds by Subdistrict in Nunukan Regency, 2020**



Sumber/Source: BPS-Survei Perhotelan/BPS-Hotel Survey

**Gambar** 7.2  
**Figures**

**Jumlah Rumah Makan/Restoran Menurut Kecamatan di Kabupaten Nunukan, 2017–2020**  
**Number of Restaurants by Subdistrict in Nunukan Regency, 2017–2020**



Sumber/Source: Dinas Pariwisata Kepemudaan dan Olahraga Kabupaten Nunukan/Tourisme, Youth, and Sports Office-Nunukan

**Tabel**  
**Table** 7.1**Jumlah Rumah Makan/Restoran Menurut Kecamatan di Kabupaten Nunukan, 2017–2020**  
**Number of Restaurants by Subdistrict in Nunukan Regency, 2017–2020**

Kecamatan Subdistrict	2017	2018	2019	2020
(1)	(2)	(3)	(4)	(5)
Krayan Selatan	-	-	-	-
Krayan Tengah	-	-	-	-
Krayan	-	-	-	1
Krayan Timur	-	-	-	-
Krayan Barat	-	-	-	-
Lumbis Ogong	-	-	-	-
Lumbis Pansiangan	-	-	-	-
Lumbis Hulu	-	-	-	-
Lumbis	6	10	13	13
Sembakung Atulai	-	-	-	-
Sembakung	2	2	2	2
Sebuku	2	5	5	5
Tulin Onsoi	8	8	8	9
Sei Menggaris	1	1	2	2
Nunukan	67	72	80	82
Nunukan Selatan	6	11	11	11
Sebatik Barat	2	2	4	6
Sebatik	3	3	3	5
Sebatik Timur	4	4	7	11
Sebatik Tengah	1	1	2	3
Sebatik Utara	8	8	8	11
<b>Kabupaten Nunukan</b>	<b>110</b>	<b>127</b>	<b>145</b>	<b>161</b>

Sumber/Source: Dinas Pariwisata Kepemudaan dan Olahraga Kabupaten Nunukan/Tourisme, Youth, and Sports Office-Nunukan

**Tabel**  
**Table** 7.2**Jumlah Hotel, Kamar, dan Tempat Tidur Menurut  
Kecamatan di Kabupaten Nunukan, 2020**  
*Number of Hotels, Rooms, and Beds by Subdistrict in  
Nunukan Regency, 2020*

Kecamatan Subdistrict	Hotel Hotel	Kamar Room	Tempat Tidur Beds
(1)	(2)	(3)	(4)
Krayan Selatan	-	-	-
Krayan Tengah	-	-	-
Krayan	3	34	78
Krayan Timur	-	-	-
Krayan Barat	-	-	-
Lumbis Ogong	-	-	-
Lumbis Pansiangan	-	-	-
Lumbis Hulu	-	-	-
Lumbis	3	34	34
Sembakung Atulai	-	-	-
Sembakung	1	15	30
Sebuku	1	7	13
Tulin Onsoi	2	39	47
Sei Menggaris	-	-	-
Nunukan	18	361	497
Nunukan Selatan	-	-	-
Sebatik Barat	-	-	-
Sebatik	-	-	-
Sebatik Timur	2	48	66
Sebatik Tengah	-	-	-
Sebatik Utara	1	21	30
<b>Kabupaten Nunukan</b>	<b>31</b>	<b>559</b>	<b>795</b>

Sumber/Source: BPS-Survei Perhotelan/BPS-Hotel Survey



# BAB VIII

## TRANSPORTASI DAN KOMUNIKASI

*Transportation And Communication*

### Kondisi Jalan di Kabupaten Nunukan, 2020

*Condition of Road in  
Nunukan Regency, 2020*

Baik/Good  
450,86 km

Sedang/  
Moderate  
291,55 km

Rusak/  
Damage  
425,95 km

Rusak Berat/  
Severely Damage  
196,14 km



**PENJELASAN TEKNIS**

1. **Kendaraan bermotor** adalah setiap kendaraan yang digerakkan oleh peralatan teknik yang ada pada kendaraan tersebut, biasanya digunakan untuk angkutan orang atau barang di atas jalan raya selain kendaraan yang berjalan di atas rel. Kendaraan bermotor yang dicatat adalah semua jenis kendaraan kecuali kendaraan bermotor TNI/Polri dan Korps Diplomatik.
2. **Mobil penumpang** adalah setiap kendaraan bermotor yang dilengkapi dengan tempat duduk untuk sebanyak-banyaknya delapan orang, tidak termasuk tempat duduk untuk pengemudi, baik dilengkapi atau tidak dilengkapi bagasi.
3. **Mobil bis** adalah setiap kendaraan bermotor yang dilengkapi dengan tempat duduk untuk lebih dari delapan orang, tidak termasuk tempat duduk untuk pengemudi, baik dilengkapi atau tidak dilengkapi bagasi.
4. **Mobil truk** adalah setiap kendaraan bermotor yang digunakan untuk angkutan barang, selain mobil penumpang, mobil bis dan kendaraan bermotor roda dua.

**TECHNICAL NOTES**

1. **Motor vehicles** are any kind of vehicles motorized by machine set up in those vehicles, they are usually used for transporting peoples or goods on roads except vehicles moving along a railway line. The data cover all kinds of motor vehicles except those belong to Indonesia Army Force Indonesian State Police and Diplomatic Corps.
2. **Passenger cars** are any motor vehicles with no more than eight seats, excluding seat for driver, it can be with or without hoot.
3. **Buses** are large passenger cars having seats for more than eight passengers, excluding seat for driver, it can be with or without hoot.
4. **Trucks** are any motor vehicles used to transport goods excluding passenger cars, buses, and motorcycles.



5. **Kunjungan kapal** adalah kapal yang datang di pelabuhan baik untuk berlabuh di perairan maupun bersandar di dermaga.
5. **Ship call** is a ship arriving at a port either for mooring or berthing.
6. **Kantor Pos** adalah tempat pemberi pelayanan komunikasi tertulis dan atau surat elektronik, layanan paket, layanan logistik, layanan transaksi keuangan, dan layanan keagenan pos untuk kepentingan umum. Rumah pos berfungsi sama seperti kantor pos dan kantor pos pembantu, bedanya rumah pos biasanya terletak di daerah terpencil.
6. **Post Office** is a service provider facility of written communication and or electronic mail, parcel service, logistics services, financial transaction services, and postal services to the public. Postal house has the same function as the post office and subsidiary of post office, the difference is that postal house is usually located in remote areas.
7. **Telekomunikasi** adalah setiap pemancaran, pengiriman dan atau penerimaan dari setiap informasi dalam bentuk tanda-tanda, isyarat, tulisan, gambar, suara dan bunyi melalui sistem kawat, optik, radio atau sistem elektromagnetik lainnya.
7. **Telecommunication** includes every transmitting, delivering and or receiving from every information of marking, signal, article, picture, sound and voice through strand of wire system, optic, radio or other electromagnetic system.
8. **Jaringan telekomunikasi** adalah rangkaian perangkat telekomunikasi dan kelengkapannya yang digunakan dalam bertelekomunikasi.
8. **Telecommunication network** is peripheral network of telecommunication and its equipment used in the means of telecommunication.
9. **Internet** adalah sebuah jaringan komputer publik di seluruh dunia. Internet menyediakan akses ke sejumlah layanan komunikasi termasuk World Wide Web dan membawa email, berita, hiburan dan file data.
9. **The internet** is a worldwide public computer network. It provides access to a number of communication services including the World Wide Web and carries e-mail, news, entertainment and data files.

**ULASAN**

Era globalisasi menuntut mobilitas yang serba cepat dan mudah. Mobilitas dan aktivitas masyarakat tidak terlepas dari kebutuhan sarana transportasi. Penyediaan sarana dan prasarana transportasi daerah mencakup transportasi darat, laut dan udara yang memadai akan memperlancar aktivitas perekonomian daerah.

Total panjang jalan di Kabupaten Nunukan pada tahun 2020 adalah 1.364,50 km. Kondisi jalan di Kabupaten Nunukan mayoritas masih baik dan panjang jalan yang telah diaspal adalah sepanjang 226,70 km.

Terdapat 6 kantor pos pembantu yang berada di Kabupaten Nunukan. Tidak terdapat perubahan jumlah kantor pos selama 4 tahun terakhir

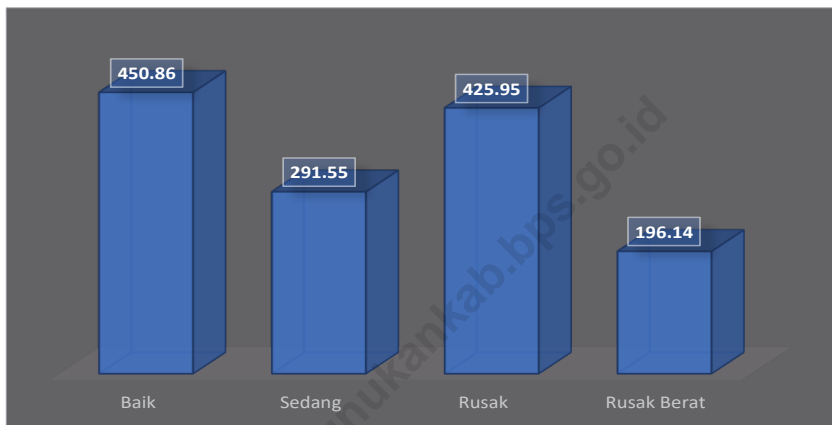
**DESCRIPTION**

*Globalization era has claimed the quick and easy mobility. Mobility and society activities have not been quit from requirement of transportation facility. Equipping facility of area transportation including the land transportation, air and sea would be able to launch the economic activity of an area economics.*

*The total length of roads in Nunukan Regency in 2020 is 1,364.50 km. Majority condition of roads in Nunukan Regency still good and the long road that has been paved is along 226.70 km.*

*There are 6 post offices subsidiaries located in Nunukan Regency. There has been no change in the number of post offices in the last 4 years.*

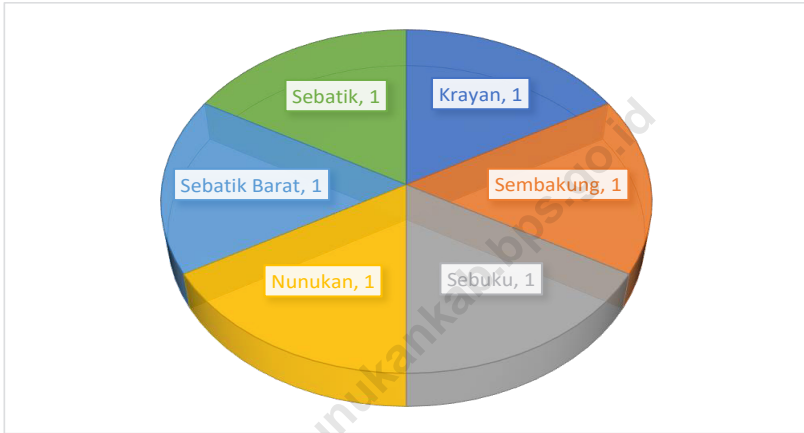
**Gambar 8.1** Panjang Jalan Menurut Kondisi Jalan di Kabupaten Nunukan (km), 2020  
**Figures 8.1** Length of Roads<sup>1</sup> by Level of Government Authority in Nunukan Regency (km), 2020



Sumber/Source: Dinas Pekerjaan Umum Kabupaten Nunukan/Public Works Office of Nunukan Regency

**Gambar** 8.2  
**Figures**

**Jumlah Kantor Pos Pembantu Menurut Kecamatan di  
Kabupaten Nunukan, 2020**  
*Number of Post Offices Subsidiaries by Subdistrict in  
Nunukan Regency, 2020*



Sumber/Source: PT. POS Indonesia/Indonesia Post Office

## 8.1 TRANSPORTASI TRANSPORTATION

**Tabel 8.1.1 Panjang Jalan<sup>1</sup> Menurut Tingkat Kewenangan Pemerintahan di Kabupaten Nunukan (km), 2018–2020**  
**Table 8.1.1 Length of Roads<sup>1</sup> by Level of Government Authority in Nunukan Regency (km), 2018–2020**

<b>Tingkat Kewenangan Pemerintahan</b> <i>Level of Government Authority</i>	<b>2018</b>	<b>2019</b>	<b>2020</b>
(1)	(2)	(3)	(4)
Negara <sup>2</sup> /State <sup>2</sup>	276,57	276,57	276,57
Provinsi/Province	215,45	215,45	215,45
Kabupaten/Kota <i>Regency/Municipality</i>	1 088,69	1 132,89	1 364,50
<b>Jumlah/Total</b>	<b>1 580,71</b>	<b>1 624,91</b>	<b>1 856,52</b>

Catatan/Note: <sup>1</sup> Data tidak termasuk panjang jalan tol/Excluding toll road

<sup>2</sup> Berdasarkan Keputusan Menteri Pekerjaan Umum dan Perumahan Rakyat No. 248/KPTS/M/2015/Based on Public Work and Public Housing Ministerial Decree No. 248/KPTS/M/2015

Sumber/Source: Dinas Pekerjaan Umum Kabupaten Nunukan/Public Works Office of Nunukan Regency

**Tabel 8.1.2** Panjang Jalan Menurut Jenis Permukaan Jalan di Kabupaten Nunukan (km), 2018–2020  
**Length of Roads by Type of Road Surface in Nunukan Regency (km), 2018–2020**

Jenis Permukaan Jalan Type of Road Surface	2018	2019	2020
(1)	(2)	(3)	(4)
Aspal/Paved	214,30	221,99	226,70
Kerikil/Gravel	273,02	287,91	291,25
Tanah/Soil	601,36	622,99	846,55
Lainnya/Others	-	-	-
<b>Jumlah/Total</b>	<b>1088,69</b>	<b>1 132,89</b>	<b>1 364,50</b>

Sumber/Source: Dinas Pekerjaan Umum Kabupaten Nunukan/Public Works Office of Nunukan Regency

**Tabel 8.1.3 Panjang Jalan Menurut Kondisi Jalan di Kabupaten Nunukan (km), 2018–2020**  
**Table Length of Roads by Condition of Roads in Nunukan Regency (km), 2018–2020**

<b>Kondisi Jalan</b> <b>Condition of Roads</b>	<b>2018</b>	<b>2019</b>	<b>2020</b>
(1)	(2)	(3)	(4)
Baik/ <i>Good</i>	608,79	616,01	450,86
Sedang/ <i>Moderate</i>	230,38	281,46	291,55
Rusak/ <i>Damage</i>	249,52	119,46	425,95
Rusak Berat/ <i>Severely Damage</i>	-	115,97	196,14
<b>Jumlah/Total</b>	<b>1 088,69</b>	<b>1 132,89</b>	<b>1 364,50</b>

Sumber/*Source*: Dinas Pekerjaan Umum Kabupaten Nunukan/*Public Works Office of Nunukan Regency*

## 8.2 KOMUNIKASI COMMUNICATION

**Tabel 8.2.1** Jumlah Kantor Pos Pembantu Menurut Kecamatan di Kabupaten Nunukan, 2017–2020  
*Number of Post Offices Subsidiaries by Subdistrict in Nunukan Regency, 2017–2020*

Kecamatan Subdistrict	2017	2018	2019	2020
(1)	(2)	(3)	(4)	(5)
Krayan Selatan	-	-	-	-
Krayan Tengah	-	-	-	-
Krayan	1	1	1	1
Krayan Timur	-	-	-	-
Krayan Barat	-	-	-	-
Lumbis Ogong	-	-	-	-
Lumbis Pansiangan	-	-	-	-
Lumbis Hulu	-	-	-	-
Lumbis	-	-	-	-
Sembakung Atulai	-	-	-	-
Sembakung	1	1	1	1
Sebuku	1	1	1	1
Tulin Onsoi	-	-	-	-
Sei Menggaris	-	-	-	-
Nunukan	1	1	1	1
Nunukan Selatan	-	-	-	-
Sebatik Barat	1	1	1	1
Sebatik	1	1	1	1
Sebatik Timur	-	-	-	-
Sebatik Tengah	-	-	-	-
Sebatik Utara	-	-	-	-
<b>Kabupaten Nunukan</b>	<b>6</b>	<b>6</b>	<b>6</b>	<b>6</b>

Sumber/Source: PT. POS Indonesia/Indonesia Post Office



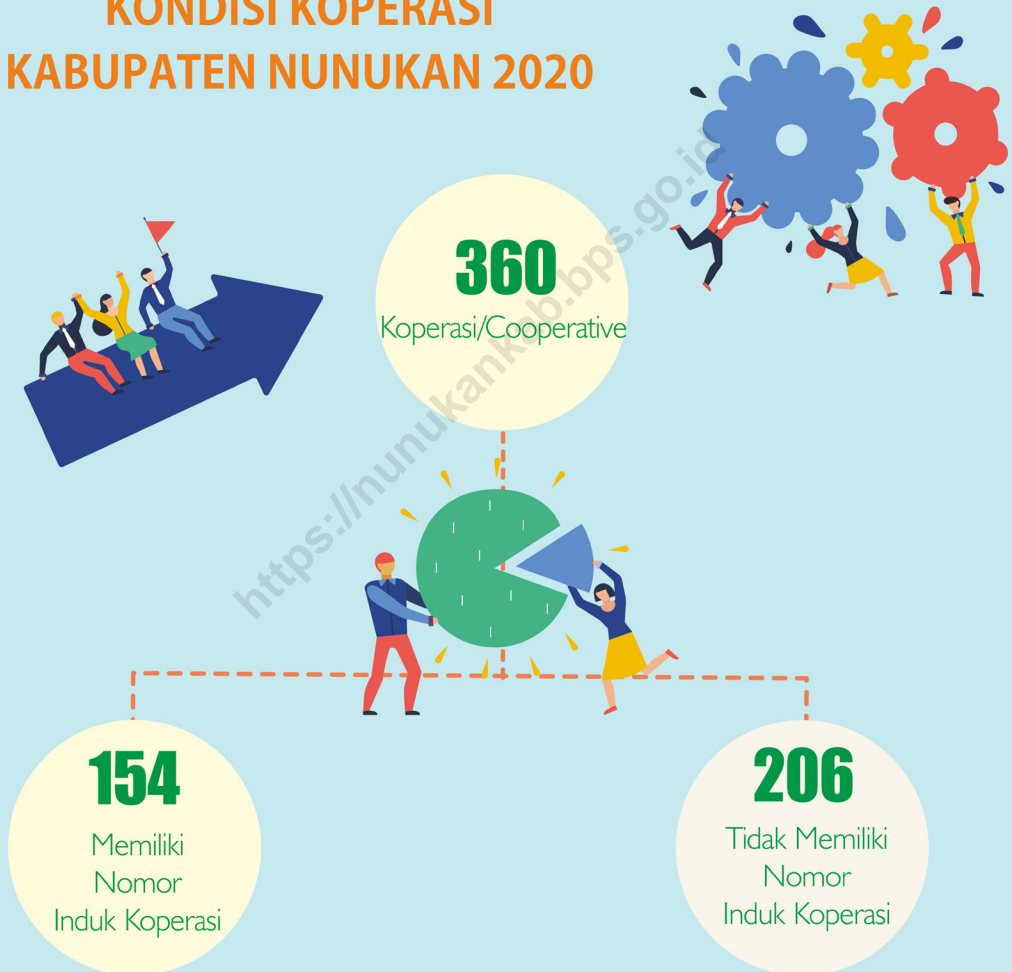


# BAB IX

## PERBANKAN, KOPERASI, DAN HARGA-HARGA

*Banking, Cooperative, and Prices*

### KONDISI KOPERASI KABUPATEN NUNUKAN 2020



Sumber : Dinas Koperasi Kabupaten Nunukan  
Source : Cooperation Service of Nunukan Regency





**PENJELASAN TEKNIS**

1. **Koperasi** adalah badan usaha yang beranggotakan orang seorang atau badan hukum operasi dengan melandaskan kegiatannya berdasarkan pada prinsip koperasi sekaligus pada prinsip koperasi sekaligus sebagai gerakan ekonomi rakyat yang berdasar atas asa kekeluargaan.

**TECHNICAL NOTES**

1. **Cooperative** is an establishment that its members are people or establishment with legal status of cooperative and its activities bades on people economic movement.

<https://nunukankab.bps.go.id>

**ULASAN**

**DESCRIPTION**

Terdapat 360 Koperasi yang terdaftar di Dinas Koperasi Kabupaten Nunukan selama tahun 2020.

*There are 360 cooperatives registered with the Cooperation Service of Nunukan Regency during 2020.*

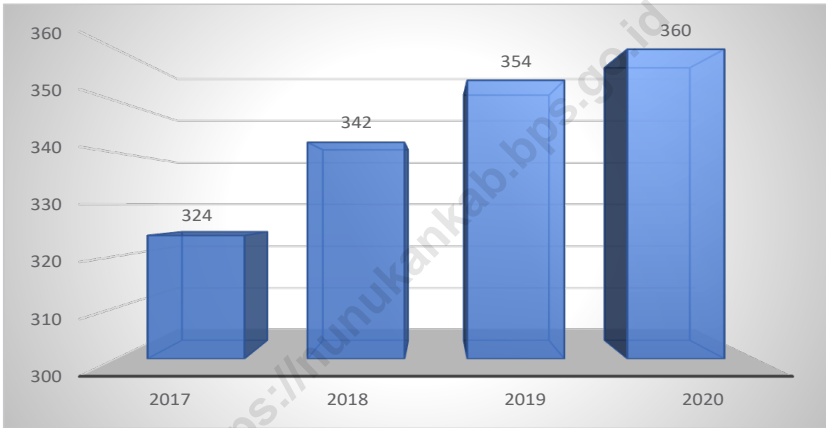
Hanya terdapat 6 KUD dari 360 koperasi yang ada di Kabupaten Nunukan selama tahun 2020.

*There are only 6 KUDs out of 360 cooperatives in Nunukan Regency during 2020.*

<https://nunukankab.bps.go.id>

**Gambar** 9.1  
**Figures**

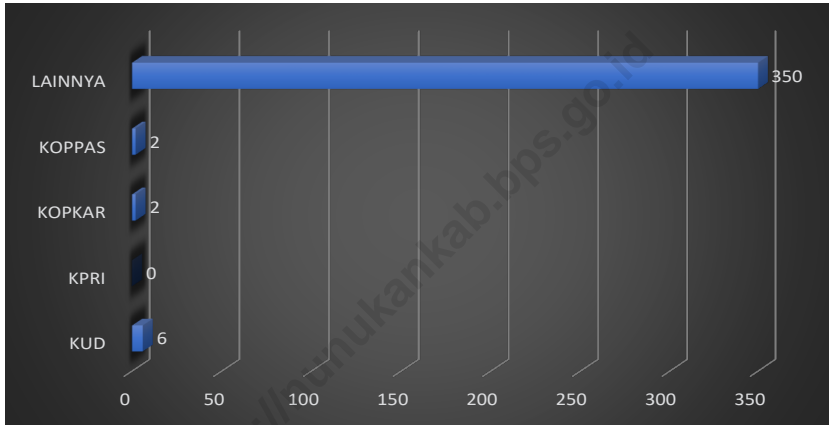
**Jumlah Koperasi Aktif Menurut Kecamatan di Kabupaten Nunukan, 2017–2020**  
**Number of Active Cooperative by Subdistrict in Nunukan Regency, 2017–2020**



Sumber/Source: Dinas Koperasi Kabupaten Nunukan/Cooperation Service of Nunukan Regency

**Gambar** 9.2  
**Figures**

**Jumlah Koperasi Menurut Jenis Koperasi di Kabupaten Nunukan, 2020**  
**Number of Cooperative by Kind of Cooperative in Nunukan Regency, 2020**



Sumber/Source: Dinas Koperasi Kabupaten Nunukan/Cooperation Service of Nunukan Regency

**Tabel 9.1** Jumlah Koperasi Aktif Menurut Kecamatan di Kabupaten Nunukan, 2017–2020  
**Number of Active Cooperative by Subdistrict in Nunukan Regency, 2017–2020**

Kecamatan Subdistrict	2017	2018	2019	2020 <sup>X</sup>
(1)	(2)	(3)	(4)	(5)
Krayan Selatan	5	5	5	5
Krayan Tengah	-	-	-	-
Krayan	20	20	20	20
Krayan Timur	-	-	-	-
Krayan Barat	-	-	-	-
Lumbis Ogong	3	4	4	4
Lumbis Pansiangan	...	...	...	-
Lumbis Hulu	...	...	...	-
Lumbis	1	1	2	2
Sembakung Atulai	3	4	5	5
Sembakung	21	23	25	28
Sebuku	28	29	29	29
Tulin Onsoi	13	15	15	15
Sei Menggaris	16	18	20	20
Nunukan	124	127	129	130
Nunukan Selatan	27	27	28	29
Sebatik Barat	20	22	23	23
Sebatik	11	12	12	13
Sebatik Timur	18	19	21	21
Sebatik Tengah	4	5	5	5
Sebatik Utara	10	11	11	11
<b>Kabupaten Nunukan</b>	<b>324</b>	<b>342</b>	<b>354</b>	<b>360</b>

Catatan/Note: <sup>X</sup> 154 Koperasi Terdaftar di Kementerian dan Memiliki Nomor Induk Koperasi/154 Cooperatives Registered at the Ministry and Have Cooperative Identification Number

Sumber/Source: Dinas Koperasi Kabupaten Nunukan/Cooperation Service of Nunukan Regency



**Tabel**  
**Table** 9.2**Jumlah Koperasi Menurut Jenis Koperasi dan Kecamatan di Kabupaten Nunukan, 2020**  
**Number of Cooperative by Kind of Cooperative and Subdistrict in Nunukan Regency, 2020**

Kecamatan Subdistrict	Jenis Koperasi/ Kind of Cooperative					Jumlah Total
	KUD	KPRI	KOPKAR	KOPPAS	Lainnya Other	
(1)	(2)	(3)	(4)	(5)	(6)	(7)
Krayan Selatan	-	-	-	-	5	5
Krayan Tengah	-	-	-	-	-	-
Krayan	-	-	-	-	20	20
Krayan Timur	-	-	-	-	-	-
Krayan Barat	-	-	-	-	-	-
Lumbis Ogong	-	-	-	-	4	4
Lumbis Pansiangan	-	-	-	-	-	-
Lumbis Hulu	-	-	-	-	-	-
Lumbis	-	-	-	-	2	2
Sembakung Atulai	-	-	-	-	5	5
Sembakung	1	-	-	-	27	28
Sebuku	-	-	1	-	28	29
Tulin Onsoi	-	-	-	-	15	15
Sei Menggaris	2	-	-	-	18	20
Nunukan	2	-	1	-	127	130
Nunukan Selatan	-	-	-	-	29	29
Sebatik Barat	-	-	-	2	21	23
Sebatik	-	-	-	-	13	13
Sebatik Timur	-	-	-	-	21	21
Sebatik Tengah	-	-	-	-	5	5
Sebatik Utara	1	-	-	-	10	11
<b>Kabupaten Nunukan</b>	<b>6</b>	<b>-</b>	<b>2</b>	<b>2</b>	<b>350</b>	<b>360</b>

Catatan/Note: 154 Koperasi Terdaftar di Kementerian dan Memiliki Nomor Induk Koperasi/154 Cooperatives Registered at the Ministry and Have Cooperative Identification Number

Sumber/Source: Dinas Koperasi Kabupaten Nunukan/Cooperation Service of Nunukan Regency

# BAB X

## PENGELUARAN PENDUDUK

Population Expenditure



# 7,11%

**Konsumsi rokok** berdasarkan hasil

Survei Ekonomi Nasional **Periode**  
**Maret 2020** mencapai **7,11%**.

Angka ini **Lebih Tinggi dibanding** konsumsi  
**Padi-padian** yang hanya mencapai **5,94%**

*Cigarette consumption based on the results of the March 2020 Socio Economic Survey reached 7.11%. This figure is higher than consumption of Grains that only reached 5.94%*



# Rp. 643.647

Rata-rata pengeluaran per kapita  
per bulan kelompok makanan  
penduduk Kabupaten Nunukan 2020  
mencapai 643.647 Rupiah

*Average expenditure per capita per month of food group of Nunukan Regency residents in 2020 reached Rp. 643,647*



# Rp. 619.890

Rata-rata pengeluaran per kapita  
per bulan kelompok bukan makanan  
penduduk Kabupaten Nunukan 2020  
mencapai 619.890 Rupiah

*Average expenditure per capita per month of non food group of Nunukan Regency residents in 2020 reached Rp. 619,890*





**PENJELASAN TEKNIS**

1. **Pengeluaran rata-rata per kapita** adalah biaya yang dikeluarkan untuk konsumsi semua anggota rumah tangga selama sebulan baik yang berasal dari pembelian, pemberian maupun produksi sendiri dibagi dengan banyaknya anggota rumah tangga dalam rumah tangga tersebut.

**TECHNICAL NOTES**

1. ***Per capita Average Expenditure*** is the cost spent for all household members consumption during the month, whether from purchasing, giving or own production, divided by the number of household members in the household.

<https://nunukankab.bps.go.id>

**ULASAN**

Rata-rata pengeluaran per kapita penduduk Kabupaten Nunukan paling banyak berada pada interval Rp 1.000.000 – Rp 1.499.999 yaitu 34,7%. Namun pada interval tertinggi (lebih dari 1.500.000) juga banyak penduduk Kabupaten Nunukan yang pengeluaran per kapitanya berada pada interval tersebut, yaitu 24,9%.

Jika dilihat dari kelompok makanan yang dikonsumsi penduduk Kabupaten Nunukan, kelompok makanan dan minuman jadi menjadi yang paling banyak dikonsumsi oleh penduduk Kabupaten Nunukan pada tahun 2020 yaitu mencapai 13,39%. Rokok menjadi kelompok makanan tertinggi kedua yang dikonsumsi oleh penduduk Kabupaten Nunukan dengan 7,11%. Angka ini mengalahkan konsumsi padi-padian yang hanya 5,94% saja.

Sedangkan untuk kelompok bukan makanan, perumahan dan fasilitas rumah tangga menjadi kelompok dengan persentase rata-rata pengeluaran tertinggi yang dikeluarkan oleh penduduk Kabupaten Nunukan pada tahun 2020.

**DESCRIPTION**

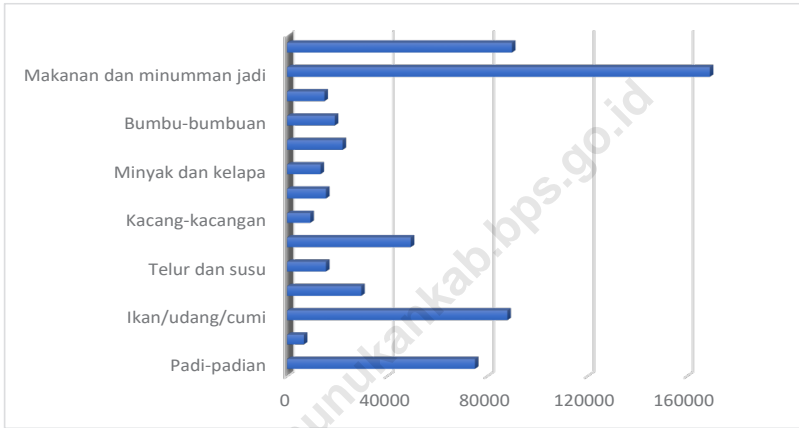
*Average expenditure per Capita of people in Nunukan regency mostly on 1,000,000 rupiahs to 1,499,000 rupiahs, it is 34.7%. However a lot of people in Nunukan Regency who have average expenditure on the highest interval ( more than 1,500.000 rupiahs) too, it is about 24.9%.*

*If we see from the food groups that people of Nunukan Regency had been consumed, prepared food and beverages group be the most consumed by people in Nunukan Regency in 2020, reached 13.39%. Cigarette be the second highest consumed by the people of Nunukan Regency by 7.11%. That beat the cereals consumption which only 5.94%.*

*As for the group of non food, housing and household facility be the highest average expenditure that people of Nunukan Regency had been consumed in 2020.*

**Gambar** 10.1  
**Figures**

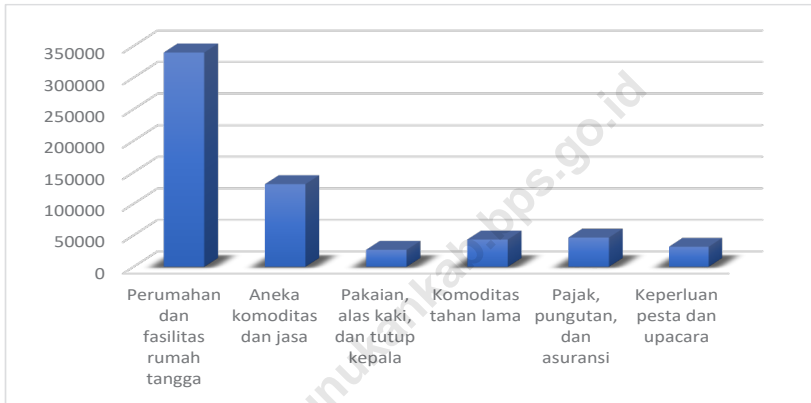
**Rata-rata Pengeluaran per Kapita Sebulan Menurut Kelompok Makanan (rupiah) di Kabupaten Nunukan, 2020**  
**Monthly Average Expenditure per Capita by Food Group (rupiahs) in Nunukan Regency, 2020**



Sumber/Source: BPS, Survei Sosial Ekonomi Nasional (Susenas) Maret/BPS-Statistics Indonesia, National Socioeconomic Survey March

**Gambar** 10.2  
**Figures**

**Rata-rata Pengeluaran per Kapita Sebulan Menurut Kelompok Bukan Makanan (rupiah) di Kabupaten Nunukan, 2020**  
**Monthly Average Expenditure per Capita by Non-food Group (rupiahs) in Nunukan Regency, 2020**



Sumber/Source: BPS, Survei Sosial Ekonomi Nasional (Susenas) Maret/BPS-Statistics Indonesia, National Socioeconomic Survey March

**Tabel**  
**Table** 10.1

**Rata-rata Pengeluaran per Kapita Sebulan Menurut Kelompok Komoditas (rupiah) di Kabupaten Nunukan, 2019 dan 2020**  
**Monthly Average Expenditure per Capita by Commodity Group (rupiahs) in Nunukan Regency, 2019 and 2020**

<b>Kelompok Komoditas/Commodity Group</b>	<b>2019</b>	<b>2020</b>
(1)	(2)	(3)
<b>Makanan/Food</b>		
Padi-padian/Cereals	76 404	75 026
Umbi-umbian/Tubers	10 652	6 703
Ikan/udang/cumi/kerang/Fish/shrimp/common squid/shells	88 505	87 972
Daging/Meat	31 971	29 607
Telur dan susu/Eggs and milk	40 139	15 533
Sayur-sayuran/Vegetables	43 571	49 386
Kacang-kacangan/Legumes	8 151	9 283
Buah-buahan/Fruits	22 194	15 533
Minyak dan kelapa/Oil and coconut	13 691	13 352
Bahan minuman/Beverage stuffs	21 084	22 170
Bumbu-bumbuan/Spices	17 502	19 063
Konsumsi lainnya/Miscellaneous food items	14 854	14 915
Makanan dan minuman jadi/Prepared food and beverages	184 140	169 239
Rokok/Cigarettes	85 639	89 803
<b>Jumlah makanan/Total food</b>	<b>658 495</b>	<b>643 647</b>
<b>Bukan makanan/Non-food</b>		
Perumahan dan fasilitas rumah tangga/Housing and household facilities	318 680	339 844
Aneka komoditas dan jasa/Goods and services	127 050	131 331
Pakaian, alas kaki, dan tutup kepala/Clothing, footwear, and headgear	31 840	27 027
Komoditas tahan lama/Durable goods	30 367	43 323
Pajak, pungutan, dan asuransi/Taxes and insurance	34 705	46 510
Keperluan pesta dan upacara/kenduri/Parties and ceremonies	11 805	31 854
<b>Jumlah bukan makanan/Total non-food</b>	<b>554 448</b>	<b>619 890</b>
<b>Jumlah/Total</b>	<b>1 212 944</b>	<b>1 263 537</b>

Sumber/Source: BPS, Survei Sosial Ekonomi Nasional (Susenas) Maret/BPS-Statistics Indonesia, National Socioeconomic Survey March



**Tabel 10.1** **Persentase Pengeluaran per Kapita Sebulan Menurut Kelompok Komoditas di Kabupaten Nunukan, 2019 dan 2020**  
**Percentage of Monthly Expenditure per Capita by Commodity Group in Nunukan Regency, 2019 and 2020**

<b>Kelompok Komoditas/Commodity Group</b>	<b>2019</b>	<b>2020</b>
(1)	(2)	(3)
<b>Makanan/Food</b>		
Padi-padian/ <i>Cereals</i>	6,30	5,94
Umbi-umbian/ <i>Tubers</i>	0,88	0,53
Ikan/udang/cumi/kerang/ <i>Fish/shrimp/common squid/shells</i>	7,30	6,96
Daging/ <i>Meat</i>	2,64	2,34
Telur dan susu/ <i>Eggs and milk</i>	3,31	1,23
Sayur-sayuran/ <i>Vegetables</i>	3,59	3,91
Kacang-kacangan/ <i>Legumes</i>	0,67	0,73
Buah-buahan/ <i>Fruits</i>	1,83	1,23
Minyak dan kelapa/ <i>Oil and coconut</i>	1,13	1,06
Bahan minuman/ <i>Beverage stuffs</i>	1,74	1,75
Bumbu-bumbuan/ <i>Spices</i>	1,44	1,51
Konsumsi lainnya/ <i>Miscellaneous food items</i>	1,22	1,18
Makanan dan minuman jadi/ <i>Prepared food and beverages</i>	15,18	13,39
Rokok/ <i>Cigarettes</i>	7,06	7,11
<b>Jumlah makanan/Total food</b>	<b>54,29</b>	<b>50,94</b>
<b>Bukan makanan/Non-food</b>		
Perumahan dan fasilitas rumah tangga/ <i>Housing and household facilities</i>	26,27	26,90
Aneka komoditas dan jasa/ <i>Goods and services</i>	10,47	10,39
Pakaian, alas kaki, dan tutup kepala/ <i>Clothing, footwear, and headgear</i>	2,63	2,14
Komoditas tahan lama/ <i>Durable goods</i>	2,50	3,43
Pajak, pungutan, dan asuransi/ <i>Taxes and insurance</i>	2,86	3,68
Keperluan pesta dan upacara/kenduri/ <i>Parties and ceremonies</i>	0,97	2,52
<b>Jumlah bukan makanan/Total non-food</b>	<b>45,71</b>	<b>49,06</b>
<b>Jumlah/Total</b>	<b>100,00</b>	<b>100,00</b>

Sumber/Source: BPS, Survei Sosial Ekonomi Nasional (Susenas) Maret/BPS-Statistics Indonesia, National Socioeconomic Survey March

**Tabel**  
**Table** 10.3**Persentase Penduduk Menurut Golongan Pengeluaran Per Kapita Sebulan di Kabupaten Nunukan, 2020**  
**Percentage of Population by Per Capita Spending Group a Month in Nunukan Regency, 2020**

<b>Golongan Pengeluaran</b> <i>Spending Group</i> <b>(Rp)</b>	<b>Persentase Penduduk</b> <i>Percentage of Population</i>
<b>(1)</b>	<b>(2)</b>
< 150 000	-
150 000–199 999	-
200 000–299 999	-
300 000–499 999	1,9
500 000–749 999	14,8
750 000–999 999	23,7
1 000 000–1 499 999	34,7
> 1 500 000	24,9
<b>Jumlah/Total</b>	<b>100,0</b>

Sumber/Source: BPS, Survei Sosial Ekonomi Nasional (Susenas) Maret/BPS-Statistics Indonesia, National Socioeconomic Survey March



# BAB XI

## PERDAGANGAN

Trade



**PERKEMBANGAN JUMLAH  
PASAR DI  
KABUPATEN NUNUKAN  
2017-2020**



**PENJELASAN TEKNIS**

1. **Pedagang** adalah pekerjaan yang berhubungan dengan menjual dan membeli barang untuk memperoleh keuntungan; jual-beli; niaga.

**TECHNICAL NOTES**

1. **A trader** is a job that is related to selling and buying goods for profit; buy and sell; commerce.

<https://nunukankab.bps.go.id>

**ULASAN**

Jumlah Sarana perdagangan di Kabupaten Nunukan mengalami perubahan pada tahun 2018. Sedangkan, selama 3 tahun terakhir tidak ada perubahan. Jumlah sarana perdagangan pasar pada tahun 2020 sebanyak 43 pasar.

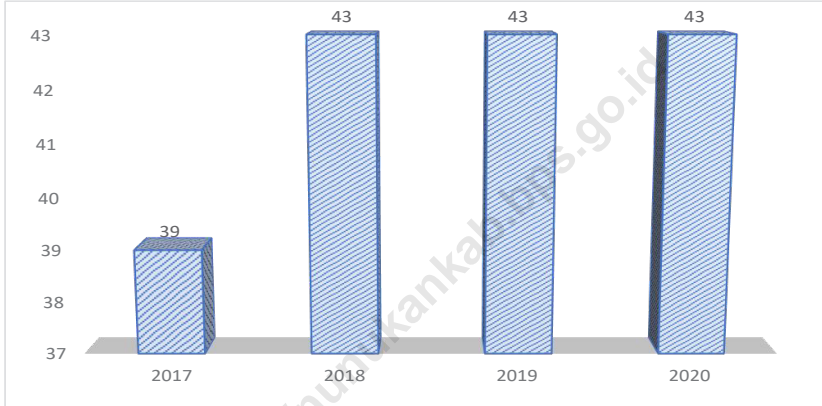
**DESCRIPTION**

*The number of trading facilities in Nunukan Regency has changed in 2018. Meanwhile, for the last 3 years there has been no change. The number of market trading facilities in 2020 is 43 markets.*

<https://nunukankab.bps.go.id>

**Gambar**  
**Figures** 11.1

**Jumlah Pasar di Kabupaten Nunukan, 2017–2020**  
**Number of Markets in Nunukan Regency, 2017–2020**



Sumber/Source: Dinas Perdagangan Kabupaten Nunukan/Trade Services-Nunukan



**Tabel**  
**Table** 11.1**Jumlah Sarana Perdagangan Menurut Jenisnya di  
Kabupaten Nunukan, 2017–2020**  
**Number of Trading Facilities by Type of Facility in Nunukan  
Regency, 2017–2020**

<b>Jenis Sarana Perdagangan</b> <b>Type of Trading Facilities</b>	<b>2017</b>	<b>2018</b>	<b>2019</b>	<b>2020</b>
(1)	(2)	(3)	(4)	(5)
Pasar/Market	39	43	43	43
Toko/Store	...	...	...	...
Kios	...	...	...	...
Warung	...	...	...	...
<b>Jumlah/Total</b>	<b>39</b>	<b>43</b>	<b>43</b>	<b>43</b>

Sumber/Source: Dinas Perdagangan Kabupaten Nunukan/Trade Services-Nunukan

# BAB XII

## SISTEM NERACA REGIONAL

System of Regional Account

45,55%

### Sektor Utama /Main Sector

Hampir separuh struktur PDRB Kabupaten Nunukan didominasi oleh **sektor pertambangan**

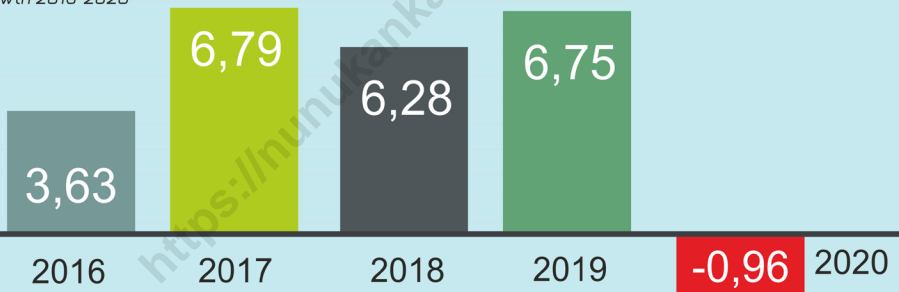
Almost half of Nunukan Regency's GRDP structure is dominated by the mining sector

26.30 T

Total PDRB Kabupaten Nunukan 2020  
Total GRDP of Nunukan Regency 2020

### Laju Pertumbuhan Ekonomi 2016-2020

Economic Growth 2016-2020



### Sektor penyumbang terbesar bagi PDRB Kabupaten Nunukan 2020

The biggest contributing sector for the 2020 Nunukan Regency GRDP





**PENJELASAN TEKNIS**

1. Produk Domestik Bruto pada tingkat nasional serta Produk Domestik Regional Bruto (PDRB) pada tingkat regional (provinsi) menggambarkan kemampuan suatu wilayah untuk menciptakan nilai tambah pada suatu waktu tertentu. Untuk menyusun PDB maupun PDRB digunakan 2 pendekatan, yaitu lapangan usaha dan pengeluaran. Keduanya menyajikan komposisi data nilai tambah dirinci menurut sumber kegiatan ekonomi (lapangan usaha) dan menurut komponen penggunaannya. PDB maupun PDRB dari sisi lapangan usaha merupakan penjumlahan seluruh komponen nilai tambah bruto yang mampu diciptakan oleh sektor-sektor ekonomi atas berbagai aktivitas produksinya. Sedangkan dari sisi pengeluaran menjelaskan tentang penggunaan dari nilai tambah tersebut.
2. **Produk Domestik Bruto** menurut lapangan usaha mengalami perubahan klasifikasi dari 9 lapangan usaha menjadi 17 lapangan usaha.
3. **Klasifikasi PDRB menurut pengeluaran** dirinci menjadi 7 komponen yaitu komponen pengeluaran konsumsi rumah tangga, pengeluaran konsumsi

**TECHNICAL NOTES**

1. *The basic measure of the value added arising from economic activity is known as Gross Domestic Product at the national level and Gross Regional Domestic Product (GRDP) at the regional level (provinces/ regencies/ municipalities). To compile these statistics, two approaches have been used, i.e. "production approach" and "expenditure approach". The first approach is to measure value added produced by various kinds of economic activities, while the second approach is to measure final uses of the country's output. In other words, GDP/GRDP is the sum of total value added produced by all economic industries (activities) and the way of using it.*
2. **Gross domestic product** by industry classification changes from 9 sectors to 17 industries.
3. **GRDP by type of expenditures** is classified into: household consumption expenditure, NPISH consumption expenditure, government consumption expenditure, gross fixed capital

LNPRT, pengeluaran konsumsi pemerintah, pembentukan modal tetap bruto, perubahan inventori, ekspor barang dan jasa, dan impor barang dan jasa.

**4. Produk Domestik Bruto** maupun agregat turunannya disajikan dalam 2 (dua) versi penilaian, yaitu atas dasar "harga berlaku" dan atas dasar "harga konstan". Disebut sebagai harga berlaku karena seluruh agregat dinilai dengan menggunakan harga pada tahun berjalan, sedangkan harga konstan penilaiannya didasarkan kepada harga satu tahun dasar tertentu, dalam publikasi ini digunakan harga tahun 2010.

**5. Laju pertumbuhan PDRB** diperoleh dari perhitungan PDB atas dasar harga konstan. Diperoleh dengan cara mengurangi nilai PDRB pada tahun ke-n terhadap nilai pada tahun ke n-1 (tahun sebelumnya), dibagi dengan nilai pada tahun ke n-1, dikalikan dengan 100 persen. Laju pertumbuhan menunjukkan perkembangan agregat pendapatan dari satu waktu tertentu terhadap waktu sebelumnya.

*formation, changes in inventories, exports of goods and services, and imports of goods and services.*

**4. GDP and its aggregations are presented in two forms: at current market prices and at constant base year market prices. In presenting current market prices, all aggregates are valued at current market prices, while base year constant market prices are shown by valuing all aggregates at fixed base year prices. Year of 2010 is used as the base year in this publication.**

**5. Growth rate of GRDP is derived from GRDP at constant market prices. It is obtained by subtracting the value of GRDP year n with the value of GRDP year n-1, divided by the value of GRDP year n-1 then multiplied by 100 percent. The growth rate of GDP explains the income growth during the given period.**

**ULASAN****DESCRIPTION****Produk Domestik Regional Bruto****Gross Regional Domestic Product**

Nilai PDRB pada tahun 2020 dengan tahun dasar 2010 adalah 26.298,89 miliar rupiah (adh Berlaku) dan 15.703,77 miliar rupiah (adh Konstan).

*The value of GRDP in 2020 with base year 2010 was 26,298.89 billion rupiahs (at current prices) and 15,703.77 billion rupiahs (at constant prices).*

**Pertumbuhan Ekonomi****Economic Growth**

Laju pertumbuhan ekonomi Kabupaten Nunukan pada tahun 2020 sebesar -0,96%.

*The economic growth of Nunukan Regency in 2020 was -0.96%.*

Sektor pertambangan masih menjadi penyumbang terbesar PDRB Kabupaten Nunukan 2020 dengan share sebesar 45,55%. Jika dilihat kenaikan laju pertumbuhannya, sektor pengadaan listrik dan gas menjadi sektor dengan kenaikan laju pertumbuhan tertinggi dibanding sektor lain.

*The mining sector was still the largest contributor of GRDP of Nunukan Regency 2020 with a share of 45.55%. From the growth rate increases, the electricity and gas sector became the sector with the highest growth rate increase compared to other sectors.*

**Struktur Ekonomi****Economic Structure**

Struktur perekonomian Kabupaten Nunukan pada tahun 2016-2020 terlihat masih bertumpu pada eksploitasi sumber daya alam, baik yang dapat diperbaharui maupun tidak dapat diperbaharui.

*The economic structure in Nunukan Regency in 2016-2020 still converges at natural resource exploitation. Whether it is a renewable natural resources or a non-renewable natural resources.*

Hal ini tercermin dari nilai distribusi PDRB atas dasar harga berlaku yang masih didominasi oleh kategori pertambangan penggalan dan pertanian dengan nilai masing-masing 45,55% dan 22,92%. Hal ini

*This condition can be seen from the shared value of gross regional domestic product (PDRB) at the current price, which is still being dominated by mining quarrying category and agriculture each of 45.55% and 22.92%. From this*

menunjukkan masih diperlukan adanya dorongan dalam proses transformasi ekonomi Kabupaten Nunukan dari sektor primer ke sektor sekunder dan tersier.

### **Pendapatan Perkapita**

Selama kurun waktu 2016-2020 sektor pertambangan dan penggalian memiliki kontribusi terbesar pertama menggeser sektor pertanian. Jika diakumulasikan maka peranan kedua sektor ini terhadap PDRB Kabupaten Nunukan sudah lebih dari 68,47%.

Hal ini menunjukkan bahwa secara umum terjadi peningkatan pendapatan penduduk karena keikutsertaannya dalam kegiatan ekonomi. Meskipun pada kenyataannya besarnya output yang dihasilkan sektor pertambangan tidak dapat dirasakan secara langsung oleh masyarakat. Hal tersebut disebabkan karena sebagian besar usaha dari sektor tersebut dimiliki oleh orang di luar wilayah.

*condition, we should consider that a transformation is needed to change some primary sector to secondary sector and at last to tertiary sector is necessary.*

### **Percapita Income**

*During the period 2016–2020, mining and excavation sector had the largest contribution replacing agriculture sector. If accumulated, the contribution from both sectors of GDRP Nunukan Regency was more than 68.47%.*

*It shows that the increasing of population earnings has happened because of their participation in the economy activity generally. Despite the fact that the magnitude of the output produced by the mining sector can not be perceived directly by the people. This is because most of the businesses of the sector is owned by people outside the area.*

**Gambar** 12.1  
**Figures**

**Produk Domestik Regional Bruto Atas Dasar Harga  
Berlaku di Kabupaten Nunukan (juta rupiah), 2016–  
2020**  
**Gross Regional Domestic Product at Current Market Prices  
in Nunukan Regency (million rupiahs), 2016–2020**



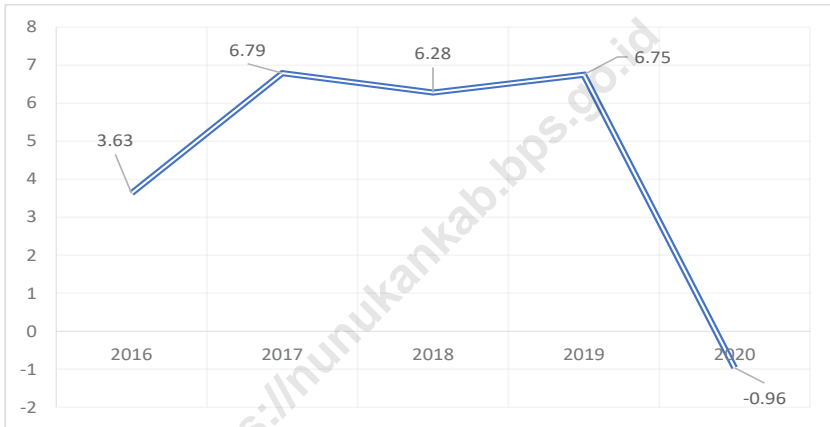
Catatan/Note: Data 2019: Angka Sementara/Preliminary Figures

Data 2020: Angka Sangat Sementara/Very Preliminary Figures

Sumber/Source: BPS, berbagai sensus, survei dan sumber lain/BPS-Statistics Indonesia, various census, survey, and other sources



**Gambar 12.2** Laju Pertumbuhan Produk Domestik Regional Bruto Atas Dasar Harga Konstan 2010 di Kabupaten Nunukan (persen), 2016–2020  
**Figures** **Growth Rate of Gross Regional Domestic Product at 2010 Constant Market Prices in Nunukan Regency (percent), 2016–2020**



Catatan/Note: Data 2019: Angka Sementara/Preliminary Figures

Data 2020: Angka Sangat Sementara/Very Preliminary Figures

Sumber/Source: BPS, berbagai sensus, survei dan sumber lain/BPS-Statistics Indonesia, various census, survey, and other sources

**Tabel**  
**Table** 12.1.

**Produk Domestik Regional Bruto Atas Dasar Harga  
Berlaku Menurut Lapangan Usaha di Kabupaten Nunukan  
(miliar rupiah), 2016–2020**  
*Gross Regional Domestic Product at Current Market Prices  
by Industry in Nunukan Regency (billion rupiahs), 2016–  
2020*

Lapangan Usaha/Industry	2016	2017	2018	2019 <sup>X</sup>	2020 <sup>XX</sup>
(1)	(2)	(3)	(4)	(5)	(6)
A Pertanian, Kehutanan, dan Perikanan/ <i>Agriculture, Forestry, and Fishing</i>	3 778, 21	4 321, 54	4 896, 12	5 552, 46	6 027, 68
B Pertambangan dan Penggalian/ <i>Mining and Quarrying</i>	7 311, 09	9 535, 93	10 804, 29	12 092, 78	11 978, 29
C Industri Pengolahan/ <i>Manufacturing</i>	1 388, 35	1 566, 66	1 654, 78	1 813, 39	1 913, 62
D Pengadaan Listrik dan Gas/ <i>Electricity and Gas</i>	4, 36	5, 04	5, 64	6, 47	7, 49
E Pengadaan Air; Pengelolaan Sampah, Limbah, dan Daur Ulang/ <i>Water Supply; Sewerage, Waste Management, and Remediation Activities</i>	7, 25	8, 33	9, 07	9, 60	10, 63
F Konstruksi/ <i>Construction</i>	1 218, 11	1 428, 13	1 683, 09	1 975, 46	2 156, 67
G Perdagangan Besar dan Eceran; Reparasi Mobil dan Sepeda Motor/ <i>Wholesale and Retail Trade; Repair of Motor Vehicles and Motorcycles</i>	963, 03	1 121, 95	1 249, 32	1 419, 70	1 502, 94
H Transportasi dan Pergudangan/ <i>Transportation and Storage</i>	358, 31	404, 42	457, 94	519, 17	527, 37
I Penyediaan Akomodasi dan Makan Minum/ <i>Accommodation and Food Service Activities</i>	167, 56	198, 26	231, 82	259, 46	260, 87
J Informasi dan Komunikasi/ <i>Information and Communication</i>	287, 13	334, 00	376, 69	434, 80	489, 52

Lanjutan Tabel/*Continued Table 12.1*

Lapangan Usaha/ <i>Industry</i>		2016	2017	2018	2019 <sup>X</sup>	2020 <sup>XX</sup>
(1)		(2)	(3)	(4)	(5)	(6)
K	Jasa Keuangan dan Asuransi/ <i>Financial and Insurance Activities</i>	63,17	69,29	74,61	81,02	86,79
L	Real Estat/ <i>Real Estate Activities</i>	81,87	88,53	98,04	108,35	112,51
M,N	Jasa Perusahaan/ <i>Business Activities</i>	6,22	6,93	7,18	7,43	8,03
O	Administrasi Pemerintahan, Pertahanan, dan Jaminan Sosial Wajib/ <i>Public Administration and Defence; Compulsory Social Security</i>	527,13	573,26	619,41	693,75	710,23
P	Jasa Pendidikan/ <i>Education</i>	259,60	288,57	311,62	347,55	379,73
Q	Jasa Kesehatan dan Kegiatan Sosial/ <i>Human Health and Social Work Activities</i>	4,30	5,01	5,54	6,11	7,18
R,S,T,U	Jasa Lainnya/ <i>Other Services Activities</i>	76,29	85,06	90,86	103,58	119,33
<b>Produk Domestik Regional Bruto/<i>Gross Regional Domestic Product</i></b>		16 501,99	20 040,90	22 576,03	25 431,08	26 298,89

Catatan/*Note*: <sup>X</sup> Angka Sementara/*Preliminary Figures*

<sup>XX</sup> Angka Sangat Sementara/*Very Preliminary Figures*

Sumber/*Source*: BPS, berbagai sensus, survei dan sumber lain/*BPS-Statistics Indonesia, various census, survey, and other sources*

**Tabel**  
**Table** 12.2

**Produk Domestik Regional Bruto Atas Dasar Harga Konstan 2010 Menurut Lapangan Usaha di Kabupaten Nunukan (miliar rupiah), 2016–2020**  
**Gross Regional Domestic Product at 2010 Constant Market Prices by Industry in Nunukan Regency (billion rupiahs), 2016–2020**

Lapangan Usaha/Industry		2016	2017	2018	2019 <sup>x</sup>	2020 <sup>xx</sup>
(1)		(2)	(3)	(4)	(5)	(6)
A	Pertanian, Kehutanan, dan Perikanan/ <i>Agriculture, Forestry, and Fishing</i>	3 134,93	3 398,24	3 670,98	3 928,98	4 118,37
B	Pertambangan dan Penggalian/ <i>Mining and Quarrying</i>	5 828,64	6 185,56	6 532,39	6 930,45	6 551,14
C	Industri Pengolahan/ <i>Manufacturing</i>	1 135,84	1 176,06	1 181,21	1 234,84	1 218,74
D	Pengadaan Listrik dan Gas/ <i>Electricity and Gas</i>	3,75	4,01	4,42	4,71	5,34
E	Pengadaan Air; Pengelolaan Sampah, Limbah, dan Daur Ulang/ <i>Water Supply; Sewerage, Waste Management, and Remediation Activities</i>	6,90	7,27	7,55	7,74	8,17
F	Konstruksi/ <i>Construction</i>	860,69	934,25	1 016,84	1 113,74	1 118,94
G	Perdagangan Besar dan Eceran; Reparasi Mobil dan Sepeda Motor/ <i>Wholesale and Retail Trade; Repair of Motor Vehicles and Motorcycles</i>	704,55	766,11	824,39	893,91	899,75
H	Transportasi dan Pergudangan/ <i>Transportation and Storage</i>	271,21	290,09	313,72	338,25	333,04
I	Penyediaan Akomodasi dan Makan Minum/ <i>Accommodation and Food Service Activities</i>	133,37	145,91	162,48	176,10	172,89
J	Informasi dan Komunikasi/ <i>Information and Communication</i>	270,69	294,45	319,29	347,61	369,36

Lanjutan Tabel/Continued Table 12.2

Lapangan Usaha/Industry		2016	2017	2018	2019 <sup>x</sup>	2020 <sup>xx</sup>
(1)		(2)	(3)	(4)	(5)	(6)
K	Jasa Keuangan dan Asuransi/ <i>Financial and Insurance Activities</i>	45,06	47,38	51,03	53,22	53,35
L	Real Estat/ <i>Real Estate Activities</i>	76,50	79,05	83,84	88,60	89,29
M,N	Jasa Perusahaan/ <i>Business Activities</i>	5,17	5,25	5,38	5,49	5,49
O	Administrasi Pemerintahan, Pertahanan, dan Jaminan Sosial Wajib/ <i>Public Administration and Defence; Compulsory Social Security</i>	368,24	385,79	410,31	441,48	445,90
P	Jasa Pendidikan/ <i>Education</i>	184,43	194,91	204,62	220,77	236,78
Q	Jasa Kesehatan dan Kegiatan Sosial/ <i>Human Health and Social Work Activities</i>	3,35	3,56	3,79	4,07	4,53
R,S,T,U	Jasa Lainnya/ <i>Other Services Activities</i>	55,31	58,87	62,35	66,69	72,67
<b>Produk Domestik Regional Bruto/Gross Regional Domestic Product</b>		13 088,62	13 976,75	14 854,59	15 856,65	15 703,77

Catatan/Note: <sup>x</sup> Angka Sementara/Preliminary Figures

<sup>xx</sup> Angka Sangat Sementara/Very Preliminary Figures

Sumber/Source: BPS, berbagai sensus, survei dan sumber lain/BPS-Statistics Indonesia, various census, survey, and other sources

**Tabel**  
**Table** 12.3

**Distribusi Persentase Produk Domestik Regional Bruto Atas Dasar Harga Berlaku Menurut Lapangan Usaha di Kabupaten Nunukan, 2016–2020**  
**Percentage Distribution of Gross Regional Domestic Product at Current Market Prices by Industry in Nunukan Regency, 2016–2020**

Lapangan Usaha/ <i>Industry</i>	2016	2017	2018	2019 <sup>X</sup>	2020 <sup>XX</sup>
(1)	(2)	(3)	(4)	(5)	(6)
A Pertanian, Kehutanan, dan Perikanan/ <i>Agriculture, Forestry, and Fishing</i>	22,90	21,56	21,69	21,83	22,92
B Pertambangan dan Penggalian/ <i>Mining and Quarrying</i>	44,30	47,58	47,86	47,55	45,55
C Industri Pengolahan/ <i>Manufacturing</i>	8,41	7,82	7,33	7,13	7,28
D Pengadaan Listrik dan Gas/ <i>Electricity and Gas</i>	0,03	0,03	0,02	0,03	0,03
E Pengadaan Air; Pengelolaan Sampah, Limbah, dan Daur Ulang/ <i>Water Supply; Sewerage, Waste Management, and Remediation Activities</i>	0,04	0,04	0,04	0,04	0,04
F Konstruksi/ <i>Construction</i>	7,38	7,13	7,46	7,77	8,20
G Perdagangan Besar dan Eceran; Reparasi Mobil dan Sepeda Motor/ <i>Wholesale and Retail Trade; Repair of Motor Vehicles and Motorcycles</i>	5,84	5,60	5,53	5,58	5,71
H Transportasi dan Pergudangan/ <i>Transportation and Storage</i>	2,17	2,02	2,03	2,04	2,01
I Penyediaan Akomodasi dan Makan Minum/ <i>Accommodation and Food Service Activities</i>	1,02	0,99	1,03	1,02	0,99
J Informasi dan Komunikasi/ <i>Information and Communication</i>	1,74	1,67	1,67	1,71	1,86
K Jasa Keuangan dan Asuransi/ <i>Financial and Insurance Activities</i>	0,38	0,35	0,33	0,32	0,33

Lanjutan Tabel/*Continued Table* 12.3

Lapangan Usaha/ <i>Industry</i>		2016	2017	2018	2019 <sup>X</sup>	2020 <sup>XX</sup>
(1)		(2)	(3)	(4)	(5)	(6)
L	Real Estat/ <i>Real Estate Activities</i>	0,50	0,44	0,43	0,43	0,43
M,N	Jasa Perusahaan/ <i>Business Activities</i>	0,04	0,03	0,03	0,03	0,03
O	Administrasi Pemerintahan, Pertahanan, dan Jaminan Sosial Wajib/ <i>Public Administration and Defence; Compulsory Social Security</i>	3,19	2,86	2,74	2,73	2,70
P	Jasa Pendidikan/ <i>Education</i>	1,57	1,44	1,38	1,37	1,44
Q	Jasa Kesehatan dan Kegiatan Sosial/ <i>Human Health and Social Work Activities</i>	0,03	0,02	0,02	0,02	0,03
R,S,T,U	Jasa Lainnya/ <i>Other Services Activities</i>	0,46	0,42	0,40	0,41	0,45
<b>Produk Domestik Regional Bruto/<i>Gross Regional Domestic Product</i></b>		100,00	100,00	100,00	100,00	100,00

Catatan/*Note*: <sup>X</sup> Angka Sementara/*Preliminary Figures*

<sup>XX</sup> Angka Sangat Sementara/*Very Preliminary Figures*

Sumber/*Source*: BPS, berbagai sensus, survei dan sumber lain/*BPS-Statistics Indonesia, various census, survey, and other sources*

**Tabel**  
**Table** 12.4

**Laju Pertumbuhan Produk Domestik Regional Bruto Atas Dasar Harga Konstan 2010 Menurut Lapangan Usaha di Kabupaten Nunukan (persen), 2016–2020**  
**Growth Rate of Gross Regional Domestic Product at 2010 Constant Market Prices by Industry in Nunukan Regency (percent), 2016–2020**

Lapangan Usaha/Industry	2016	2017	2018	2019 <sup>X</sup>	2020 <sup>XX</sup>
(1)	(2)	(3)	(4)	(5)	(6)
A Pertanian, Kehutanan, dan Perikanan/ <i>Agriculture, Forestry, and Fishing</i>	10,59	8,40	8,03	7,03	4,82
B Pertambangan dan Penggalian/ <i>Mining and Quarrying</i>	-1,35	6,12	5,61	6,09	-5,47
C Industri Pengolahan/ <i>Manufacturing</i>	4,30	3,54	0,44	4,54	-1,30
D Pengadaan Listrik dan Gas/ <i>Electricity and Gas</i>	5,31	7,17	10,17	6,47	13,31
E Pengadaan Air; Pengelolaan Sampah, Limbah, dan Daur Ulang/ <i>Water Supply; Sewerage, Waste Management, and Remediation Activities</i>	6,44	5,41	3,84	2,54	5,61
F Konstruksi/ <i>Construction</i>	6,34	8,55	8,84	9,53	0,47
G Perdagangan Besar dan Eceran; Reparasi Mobil dan Sepeda Motor/ <i>Wholesale and Retail Trade; Repair of Motor Vehicles and Motorcycles</i>	6,22	8,74	7,61	8,43	0,65
H Transportasi dan Pergudangan/ <i>Transportation and Storage</i>	3,12	6,96	8,15	7,82	-1,54
I Penyediaan Akomodasi dan Makan Minum/ <i>Accommodation and Food Service Activities</i>	7,17	9,40	11,36	8,38	-1,82
J Informasi dan Komunikasi/ <i>Information and Communication</i>	9,85	8,78	8,43	8,87	6,26
K Jasa Keuangan dan Asuransi/ <i>Financial and Insurance Activities</i>	7,76	5,16	7,72	4,28	0,26



Lanjutan Tabel/*Continued Table* 12.4

Lapangan Usaha/ <i>Industry</i>		2016	2017	2018	2019 <sup>X</sup>	2020 <sup>XX</sup>
(1)		(2)	(3)	(4)	(5)	(6)
L	Real Estat/ <i>Real Estate Activities</i>	2,24	3,33	6,06	5,69	0,77
M,N	Jasa Perusahaan/ <i>Business Activities</i>	-7,39	1,50	2,48	2,21	-0,04
O	Administrasi Pemerintahan, Pertahanan, dan Jaminan Sosial Wajib/ <i>Public Administration and Defence; Compulsory Social Security</i>	9,53	4,77	6,36	7,60	1,00
P	Jasa Pendidikan/ <i>Education</i>	7,70	5,68	4,98	7,89	7,25
Q	Jasa Kesehatan dan Kegiatan Sosial/ <i>Human Health and Social Work Activities</i>	14,56	6,26	6,43	7,32	11,28
R,S,T,U	Jasa Lainnya/ <i>Other Services Activities</i>	12,12	6,44	5,92	6,96	8,97
<b>Produk Domestik Regional Bruto/<i>Gross Regional Domestic Product</i></b>		3,63	6,79	6,28	6,75	-0,96

Catatan/*Note*: <sup>X</sup> Angka Sementara/*Preliminary Figures*

<sup>XX</sup> Angka Sangat Sementara/*Very Preliminary Figures*

Sumber/*Source*: BPS, berbagai sensus, survei dan sumber lain/*BPS-Statistics Indonesia, various census, survey, and other sources*

**Tabel**  
**Table** 12.5**Produk Domestik Regional Bruto Atas Dasar Harga Berlaku Menurut Jenis Pengeluaran di Kabupaten Nunukan (miliar rupiah), 2015–2019**  
**Gross Regional Domestic Product at Current Market Prices by Type of Expenditure in Nunukan Regency (billion rupiahs), 2015–2019**

<b>Jenis Pengeluaran</b> <b>Type of Expenditure</b>	<b>2015</b>	<b>2016</b>	<b>2017</b>	<b>2018<sup>X</sup></b>	<b>2019<sup>XX</sup></b>
(1)	(2)	(3)	(4)	(5)	(6)
Pengeluaran Konsumsi Rumah Tangga <i>Household Consumption Expenditure</i>	3 190,80	3 362,49	3 552,79	3 786,45	4 044,67
Pengeluaran Konsumsi LNPRT <i>NPISH Consumption Expenditure</i>	63,74	66,20	75,15	78,26	88,35
Pengeluaran Konsumsi Pemerintah <i>Government Consumption Expenditure</i>	1 269,80	1 219,63	1 122,87	1 200,93	1 340,13
Pembentukan Modal Tetap Bruto <i>Gross Fixed Capital Formation</i>	4 842,22	5 361,71	5 700,02	6 021,86	6 345,37
Perubahan Inventori <i>Changes in Inventories</i>	97,64	50,67	44,08	28,44	28,28
Net Ekspor Barang dan Jasa <i>Net Exports of Goods and Services</i>	6 053,73	6 441,29	9 545,98	11 481,13	13 573,30
<b>Produk Domestik Regional Bruto</b> <b>Gross Regional Domestic Product</b>	<b>15 517,93</b>	<b>16 501,99</b>	<b>20 040,90</b>	<b>22 597,07</b>	<b>25 420,10</b>

Catatan/Note: Belum Dilakukan Rekonsiliasi/*Reconciliation Has Not Been Done*<sup>X</sup> Angka Sementara/*Preliminary Figures*<sup>XX</sup> Angka Sangat Sementara/*Very Preliminary Figures*Sumber/Source: BPS, berbagai sensus, survei dan sumber lain/*BPS-Statistics Indonesia, various census, survey, and other sources*

**Tabel**  
**Table** 12.6

**Produk Domestik Regional Bruto Atas Dasar Harga Konstan 2010 Menurut Jenis Pengeluaran di Kabupaten Nunukan (miliar rupiah), 2015–2019**  
**Gross Regional Domestic Product at 2010 Constant Market Prices by Type of Expenditure in Nunukan Regency (billion rupiahs), 2015–2019**

<b>Jenis Pengeluaran</b> <b>Type of Expenditure</b>	<b>2015</b>	<b>2016</b>	<b>2017</b>	<b>2018<sup>X</sup></b>	<b>2019<sup>XX</sup></b>
(1)	(2)	(3)	(4)	(5)	(6)
Pengeluaran Konsumsi Rumah Tangga <i>Household Consumption Expenditure</i>	2 193,93	2 236,62	2 297,95	2 372,00	2 470,96
Pengeluaran Konsumsi LNPRT <i>NPISH Consumption Expenditure</i>	43,29	43,43	47,50	48,07	52,55
Pengeluaran Konsumsi Pemerintah <i>Government Consumption Expenditure</i>	741,68	682,85	615,90	642,07	681,57
Pembentukan Modal Tetap Bruto <i>Gross Fixed Capital Formation</i>	3 500,40	3 699,37	3 798,38	3 905,67	4 002,03
Perubahan Inventori <i>Changes in Inventories</i>	50,05	25,94	21,78	17,14	17,54
Net Ekspor Barang dan Jasa <i>Net Exports of Goods and Services</i>	6 101,10	6 400,41	7 195,24	7 876,10	8 641,75
<b>Produk Domestik Regional Bruto</b> <b>Gross Regional Domestic Product</b>	<b>12 630,46</b>	<b>13 088,62</b>	<b>13 976,75</b>	<b>14 861,06</b>	<b>15 866,41</b>

Catatan/Note: Belum Dilakukan Rekonsiliasi/Reconciliation Has Not Been Done

<sup>X</sup> Angka Sementara/Preliminary Figures

<sup>XX</sup> Angka Sangat Sementara/Very Preliminary Figures

Sumber/Source: BPS, berbagai sensus, survei dan sumber lain/BPS-Statistics Indonesia, various census, survey, and other sources

# BAB XIII

## PERBANDINGAN ANTARA KABUPATEN/KOTA

Regency/Municipal Comparison

### INDEKS PEMBANGUNAN MANUSIA MENURUT KABUPATEN/KOTA DI PROVINSI KALIMANTAN UTARA, 2020

Human Development Index by Regency/Municipality in Kalimantan Utara Province, 2020



Dimensi Kesehatan/Health Dimension

#### KABUPATEN MALINAU

MALINAU REGENCY

71,94

#### KABUPATEN BULUNGAN

BULUNGAN REGENCY

71,10

#### KABUPATEN TANA TIDUNG

TANA TIDUNG REGENCY

66,97

#### KABUPATEN NUNUKAN

NUNUKAN REGENCY

65,79

#### KOTA TARAKAN

TARAKAN MUNICIPALITY

75,83



Dimensi Pendidikan/Education Dimension



Dimensi Pengeluaran/Expenditure Dimension



## PENJELASAN TEKNIS

1. **Produk Domestik Bruto** maupun agregat turunannya disajikan dalam 2 (dua) versi penilaian, yaitu atas dasar "harga berlaku" dan atas dasar "harga konstan". Disebut sebagai harga berlaku karena seluruh agregat dinilai dengan menggunakan harga pada tahun berjalan, sedangkan harga konstan penilaiannya didasarkan kepada harga satu tahun dasar tertentu, dalam publikasi ini digunakan harga tahun 2010.
2. **Laju pertumbuhan PDRB** diperoleh dari perhitungan PDB atas dasar harga konstan. Diperoleh dengan cara mengurangi nilai PDRB pada tahun ke-n terhadap nilai pada tahun ke n-1 (tahun sebelumnya), dibagi dengan nilai pada tahun ke n-1, dikalikan dengan 100 persen. Laju pertumbuhan menunjukkan perkembangan agregat pendapatan dari satu waktu tertentu terhadap waktu sebelumnya.
3. **Penduduk miskin** adalah penduduk yang memiliki rata-rata pengeluaran per kapita per bulan di bawah Garis Kemiskinan.
4. **Penduduk Indonesia** adalah semua orang yang berdomisili di wilayah teritorial Indonesia

## TECHNICAL NOTES

1. **Gross domestic product** and its aggregations are presented in two forms: at current market prices and at constant base year market prices. In presenting current market prices, all aggregates are valued at current market prices, while base year constant market prices are shown by valuing all aggregates at fixed base year prices. Year of 2010 is used as the base year in this publication.
2. **Growth rate of GRDP** is derived from GRDP at constant market prices. It is obtained by subtracting the value of GRDP year n with the value of GRDP year n-1, divided by the value of GRDP year n-1 then multiplied by 100 percent. The growth rate of GDP explains the income growth during the given period.
3. A person whose expenditure per capita per month is below the poverty line is **considered to be poor**.
4. **The population of Indonesia** are all residents of the entire territory of Indonesia who have stayed for

selama 6 bulan atau lebih dan atau mereka yang berdomisili kurang dari 6 bulan tetapi bertujuan menetap.

*six months or longer, and those who intended to stay more than six months even though their length of stay is less than six month.*

**5. Menurut UNDP, Indeks Pembangunan Manusia (IPM)** mengukur capaian pembangunan manusia berbasis sejumlah komponen dasar kualitas hidup. Sebagai ukuran kualitas hidup, IPM dibangun melalui pendekatan tiga dimensi dasar. Dimensi tersebut mencakup umur panjang dan sehat; pengetahuan, dan kehidupan yang layak.

**5. According to UNDP, the Human Development Index (HDI)** measures the achievement of human development based on a number of basic components of quality of life. As a measure of quality of life, HDI is built through a three-dimensional approach. These dimensions include long life and health; knowledge, and a decent life.

<https://nunukankal.com>

**ULASAN**

Provinsi Kalimantan Utara terdiri atas empat Kabupaten dan satu Kota. Berdasarkan hasil Sensus Penduduk 2020, Kabupaten Tana Tidung menjadi kabupaten dengan jumlah penduduk paling kecil dan Kota Tarakan mempunyai jumlah penduduk paling banyak.

Laju pertumbuhan ekonomi pada tahun 2020 semua kabupaten/kota di Provinsi Kalimantan Utara mengalami penurunan. Kabupaten Nunukan menjadi kabupaten/kota dengan penurunan angka pertumbuhan ekonomi terbesar.

Pada tahun 2020, jumlah penduduk miskin di Provinsi Kalimantan Utara mengalami kenaikan menjadi 51,79 ribu jiwa dibanding tahun sebelumnya. Di Kabupaten Nunukan, jumlah penduduk miskin naik menjadi 13,76 ribu jiwa. Kabupaten/Kota dengan jumlah penduduk miskin terbesar di Provinsi Kalimantan Utara adalah Kota Tarakan, yaitu sebesar 17,33 ribu jiwa.

**DESCRIPTION**

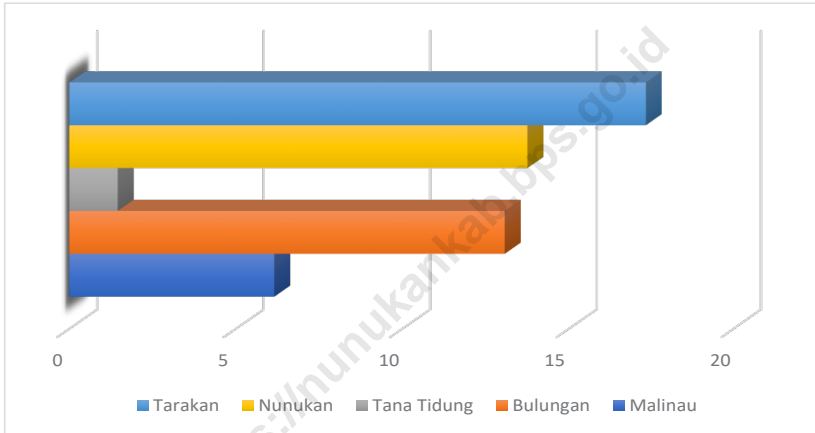
*Kalimantan Utara Province consists of four regencies and one town. Based on Population Census 2020, Tana Tidung Regency had the less of population and Tarakan City had the most.*

*The economic growth rate in 2020 for all regencies/cities in Kalimantan Utara Province has decreased. Nunukan Regency be the regency/municipality with the highest decreasing in economic growth rate.*

*In 2020, number of poor people in the Kalimantan Utara Province increased to 51.79 thousand poor people. In Nunukan Regency, the number of poor people increased to 13.76 thousand poor people. The regency/municipality with the largest number of poor people in Kalimantan Utara Province is Tarakan Municipality, which is 17.33 thousands poor people.*



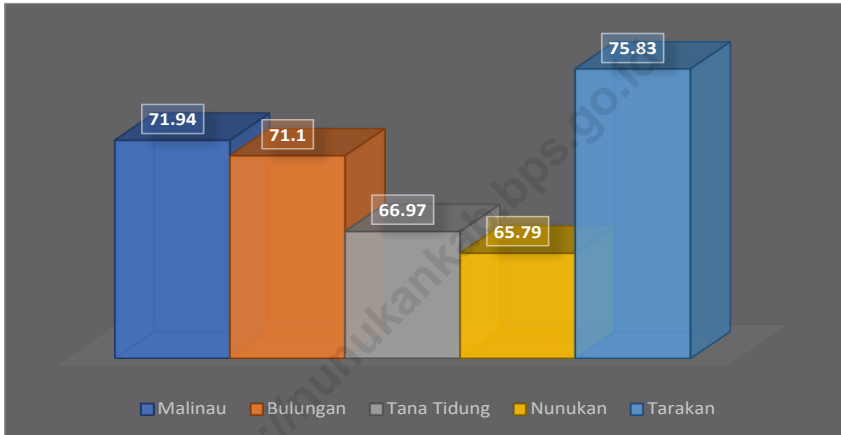
**Gambar 13.1** Jumlah Penduduk Miskin Menurut Kabupaten/Kota di Provinsi Kalimantan Utara (ribu), 2020  
**Figures** **13.1** **Number of Poor Population by Regency/Municipality in Kalimantan Utara Province (thousand), 2020**



Sumber/Source: Badan Pusat Statistik Kalimantan Utara/BPS-Statistics of Kalimantan Utara Province

**Gambar** 13.2  
**Figures**

**Indeks Pembangunan Manusia Menurut Kabupaten/Kota  
di Provinsi Kalimantan Utara, 2020**  
*Human Development Index by Regency/Municipality in  
Kalimantan Utara Province, 2020*



Sumber/Source: Badan Pusat Statistik Kalimantan Utara/BPS-Statistics of Kalimantan Utara Province

**Tabel** 13.1 **Jumlah Penduduk Menurut Kabupaten/Kota di Provinsi Kalimantan Utara (ribu), 2016–2020**  
**Table** 13.1 **Population by Regency/Municipality in Kalimantan Utara Province (thousand), 2016–2020**

Kabupaten/Kota Regency/Municipality	2016 <sup>1</sup>	2017 <sup>1</sup>	2018 <sup>1</sup>	2019 <sup>1</sup>	2020 <sup>2</sup>
(1)	(2)	(3)	(4)	(5)	(6)
Malinau	79 489	81 193	82 901	84 609	82 510
Bulungan	130 759	131 610	132 414	133 166	151 844
Tana Tidung	22 963	24 128	25 342	26 607	25 584
Nunukan	182 971	187 582	192 235	196 918	199 090
Tarakan	241 069	245 490	249 891	254 262	242 786
<b>Kalimantan Utara</b>	<b>657 251</b>	<b>670 003</b>	<b>682 783</b>	<b>695 562</b>	<b>701 814</b>

Sumber/Source: <sup>1</sup> BPS, Proyeksi Penduduk Indonesia 2010–2035/BPS-Statistics Indonesia, Indonesia Population Projection 2010–2035

<sup>2</sup> BPS, Sensus Penduduk (SP) 2020/BPS-Statistics Indonesia, 2020 Population Census

**Tabel**  
**Table** 13.2**Laju Pertumbuhan Produk Domestik Regional Bruto Atas Dasar Harga Konstan 2010 Menurut Kabupaten/Kota di Provinsi Kalimantan Utara (persen), 2016–2020**  
**Rate of Growth of Gross Regional Domestic Products at Constant 2010 Prices by Regency/Municipality in Kalimantan Utara Province (percent), 2016–2020**

<b>Kabupaten/Kota</b> <b>Regency/Municipality</b>	<b>2016</b>	<b>2017</b>	<b>2018</b>	<b>2019<sup>1</sup></b>	<b>2020<sup>2</sup></b>
(1)	(2)	(3)	(4)	(5)	(6)
Malinau	1,99	5,99	5,51	6,91	-0,62
Bulungan	2,89	5,74	5,06	4,68	-0,65
Tana Tidung	1,10	3,94	3,57	4,33	-0,74
Nunukan	3,63	6,79	6,28	6,75	-0,96
Tarakan	5,93	7,96	7,50	7,66	-0,78
<b>Kalimantan Utara</b>	<b>3,55</b>	<b>6,80</b>	<b>5,36</b>	<b>6,90</b>	<b>-1,11</b>

Catatan/Note: <sup>1</sup> Angka Sementara/Preliminary Figures<sup>2</sup> Angka Sangat Sementara/Very Preliminary Figures

Sumber/Source: Badan Pusat Statistik Kalimantan Utara/BPS-Statistics of Kalimantan Utara Province

**Tabel** 13.3 **Jumlah Penduduk Miskin Menurut Kabupaten/Kota di Provinsi Kalimantan Utara (ribu), 2016–2020**  
**Table** **Number of Poor Population by Regency/Municipality in Kalimantan Utara Province (thousand), 2016–2020**

Kabupaten/Kota Regency/Municipality	2016	2017	2018	2019	2020
(1)	(2)	(3)	(4)	(5)	(6)
Malinau	5,71	6,69	6,63	6,23	6,16
Bulungan	11,85	13,40	13,03	12,40	13,08
Tana Tidung	1,41	1,64	1,34	1,34	1,46
Nunukan	9,63	11,91	13,38	12,69	13,76
Tarakan	12,52	15,84	15,97	16,11	17,33
<b>Kalimantan Utara</b>	<b>41,12</b>	<b>49,47</b>	<b>50,35</b>	<b>48,78</b>	<b>51,79</b>

Sumber/Source: Badan Pusat Statistik Kalimantan Utara/BPS-Statistics of Kalimantan Utara Province

**Tabel**  
**Table** 13.4**Indeks Pembangunan Manusia Menurut Kabupaten/Kota  
di Provinsi Kalimantan Utara, 2016–2020**  
*Human Development Index by Regency/Municipality in  
Kalimantan Utara Province, 2016–2020*

Kabupaten/Kota Regency/Municipality	2016	2017	2018	2019	2020
(1)	(2)	(3)	(4)	(5)	(6)
Malinau	70,71	71,23	71,74	72,06	71,94
Bulungan	69,88	70,74	71,23	71,66	71,10
Tana Tidung	65,64	66,26	67,05	67,79	66,97
Nunukan	64,35	65,10	65,67	66,32	65,79
Tarakan	74,88	75,27	75,69	76,09	75,83
<b>Kalimantan Utara</b>	<b>69,20</b>	<b>69,84</b>	<b>70,56</b>	<b>71,15</b>	<b>70,63</b>

Sumber/Source: Badan Pusat Statistik Kalimantan Utara/BPS-Statistics of Kalimantan Utara Province



Sensus  
Penduduk  
2020

# DATA

MENCERDASKAN BANGSA

*Enlighten The Nation*



**BADAN PUSAT STATISTIK  
KABUPATEN NUNUKAN**  
BPS-STATISTICS OF NUNUKAN REGENCY

Jl. Brahatu Muh. Aldy Perkantoran Vertikal,  
Kabupaten Nunukan, Kalimantan Utara  
Telepon: (0556)2027937  
Homepage: <https://nunukankab.bps.go.id>  
Email: [bps6504@bps.go.id](mailto:bps6504@bps.go.id)

ISSN 1907-2147



9 771907 214005