

Katalog/catalog : 1102001.6409

Kabupaten
PENAJAM PASER UTARA
DALAM ANGKA

Penajam Paser Utara Regency In Figures

2021



BADAN PUSAT STATISTIK
KABUPATEN PENAJAM PASER UTARA
BPS - Statistics of Penajam Paser Utara

An aerial photograph of a river delta, likely the Kapuas River in Kalimantan, Indonesia. The river branches out into numerous smaller channels, creating a complex network of waterways. The surrounding land is a mix of green vegetation and brownish soil. A semi-transparent map of Indonesia is overlaid on the image, with the island of Kalimantan highlighted in a lighter shade, indicating the location of the regency. The text is centered over the image.

Kabupaten
PENAJAM PASER UTARA
DALAM ANGKA

Penajam Paser Utara Regency In Figures

2021

PENAJAM PENAJAM PASER UTARA DALAM ANGKA 2021

Penajam Paser Utara in Figures 2021

ISSN : 1907-2120

Nomor Publikasi /Publication Number : 64090.2001

Katalog /Catalog : 1102001.6409

Ukuran Buku / Book Size : 14,8 cm x 21 cm

Jumlah Halaman / Number of Pages : lix+ 636 hal/pages

Naskah /Manuscript :

BPS Kabupaten Penajam Paser Utara

BPS-Statistics of Penajam Paser Utara

Penyunting / Editor

BPS Kabupaten Penajam Paser Utara

BPS-Statistics of Penajam Paser Utara

Gambar Kover / Cover Design

Seksi Integrasi Pengolahan dan Diseminasi Statistik

Section of Integration Processing and Statistics Dissemination

Ilustrasi Kover / Cover Illustration

Seksi Integrasi Pengolahan dan Diseminasi Statistik

Diterbitkan oleh /Published by:

©BPS Kabupaten Penajam Paser Utara 2020

@BPS-Statistics of Penajam Paser Utara Regency 2020

Dicetak oleh /Printed by

CV. Rajawali Digital Printing and Offset

Dilarang mengumumkan, mendistribusikan, mengomunikasikan, dan/atau mengandakan sebagian atau seluruh isi buku ini untuk tujuan komersil tanpa izin tertulis dari Badan Pusat Statistik.

Prohibited to announce, distribute, communicate, and/or copy part or all of this book for commercial purpose without permission from BPS-Statistics Indonesia.

Tim Penyusun/Drafting Team

PENAJAM PENAJAM PASER UTARA DALAM ANGKA
Penajam Paser Utara in Figures
2021

Penanggung Jawab/Person in Charge:

Ach. Yasid Wijaya, SE

Penyunting/Editor:

Much. Yusuf, SE

Penulis Naskah/Manuscript:

Much. Yusuf, SE

Sanjaya Abdillah Karim, S.Tr.Stat

Tata Letak/ Layout:

Much. Yusuf, SE

Sanjaya Abdillah Karim, S.Tr.Stat

Infografis/Infographics:

Much. Yusuf, SE

Sanjaya Abdillah Karim, S.Tr.Stat



KEPALA BPS KABUPATEN PENAJAM PASER UTARA
CHIEF STATISTICIAN OF PENAJAM PASER UTARA REGENCY



ACH. YASID WIJAYA, SE



KATA PENGANTAR

“Kabupaten Penajam Paser Utara Dalam Angka” adalah publikasi tahunan yang diterbitkan oleh Badan Pusat Statistik Kabupaten Penajam Paser Utara. Publikasi ini menyajikan data secara komprehensif dari berbagai bidang dan ulasan deskriptif tentang hal – hal yang penting dari bidang – bidang yang bersangkutan. Buku ini dimaksudkan untuk memberi gambaran tentang pembangunan di Kabupaten Penajam Paser Utara.

Publikasi tahun 2021, yang merupakan lanjutan dari publikasi tahun sebelumnya, memuat beberapa perubahan dan perbaikan berupa penambahan dan penyederhanaan tabel- tabel. Walaupun demikian, untuk menjaga kontinuitas data, bentuk dan jenis sebagian tabel tetap dipertahankan. Dalam semua tabel telah diusahakan untuk dapat menyajikan data tahun terakhir. Jika data tahun terakhir belum tersedia, beberapa diantaranya disajikan angka sementara yang didasarkan atas dokumen – dokumen yang telah masuk dan atau seri data yang ada.

Publikasi ini dapat terwujud berkat kerjasama dan bantuan dari berbagai pihak, baik instansi pemerintah maupun swasta. Kepada semua pihak yang telah memberikan bantuan, disampaikan penghargaan dan ucapan terima kasih yang sebesar-besarnya.

Untuk perbaikan publikasi ini tanggapan dan saran dari para pemakai sangat diharapkan.

Penajam, Februari 2021
Kepala Badan Pusat Statistik
Kabupaten Penajam Paser Utara

Ach. Yasid Wijaya, SE



PREFACE

“The Penajam Paser Utara in Figures” is one of the BPS Statistics of Penajam Paser Utara Regency publications. This publication is aimed at providing general information on development of Penajam Paser Utara Regency.

With the 2021 edition, a number of improvement has been made such as the inclusion of new data and information and simplification of some tables comparability, most of these tables format were retained and updated with more recent data. Where the current data are not yet available from related documents or from its own time series data.

This publication has been made possible, thanks to the assistance and contribute of various government institutions and private organizations to all those involved in the preparation of this book, I would like to express mw high appreciation and gratitude.

Comments and suggestions to improve the contents of this book are always welcome.

*Penajam, Februari 2021
Chief Statistician of
Penajam Paser Utara Regency*

Ach. Yasid Wijaya, SE

DAFTAR ISI / CONTENTS

	Halaman Page
Kata Pengantar/ <i>Preface</i>	ix
Daftar Isi/ <i>Contents</i>	xi
Daftar Tabel/ <i>List of Tables</i>	xiii
Daftar Gambar/ <i>List of Figures</i>	lv
Daftar Singkatan/ <i>List of Abbreviations</i>	lxi
Statistik Kunci/ <i>Key Statistics</i>	lxiii
1. Geografi dan Iklim/ <i>Geography and Climate</i>	1
2. Pemerintahan/ <i>Government</i>	27
3. Penduduk dan Ketenagakerjaan/ <i>Population and Employment</i>	89
4. Sosial dan Kesejahteraan Rakyat/ <i>Social and Welfare</i>	131
5. Pertanian, Kehutanan, Peternakan, dan Perikanan/ <i>Agriculture, Forestry, Livestock, and Fishery</i>	389
6. Pertambangan dan Energi/ <i>Mining and Energy</i>	443
7. Pariwisata/ <i>Tourism</i>	457
8. Transportasi dan Komunikasi/ <i>Transportation dan Communication</i>	473
9. Perbankan, Investasi, Koperasi, dan Harga-Harga/ <i>Banking, Investment, Cooperative, and Prices</i>	525
10. Pengeluaran Penduduk/ <i>Population Expenditure</i>	579
11. Perdagangan dan Industri/ <i>Trade and Industry</i>	601
12. Sistem Neraca Regional/ <i>System of Regional Accounts</i>	617
13. Perbandingan Antar Kabupaten/Kota/ <i>Regency/Municipal Comparison</i>	665

BAB
Chapter

01

GEOGRAFI DAN IKLIM

GEOGRAPHY & CLIMATE



<https://ppukab.bps.go.id>

PENJELASAN TEKNIS**TECHNICAL NOTES**

- | | |
|---------------------------------------------------------------------------------------------------------------------------------------------------------------------------------------------------------------------------------------------------|---------------------------------------------------------------------------------------------------------------------------------------------------------------------------------------------------------------------------------------------------------------|
| <p>1. Secara astronomis, Kabupaten Penajam Paser Utara terletak antara 116019'30" - 116056'35" Bujur Timur dan antara 940 45'-1410 05' Bujur Timur dan dilalui oleh garis ekuator atau garis khatulistiwa yang terletak pada garis lintang 00</p> | <p>1. <i>Astronomically, Penajam Paser Utara Regency is located between 116019'30" - 116056'35" East Longitude and 45'-1410 05' South latitude, and between 940 45' and 1410 05' East longitude and lies on equator line located at 00 latitude line.</i></p> |
| <p>2. Kabupaten Penajam Paser Utara terdiri dari 4 Kecamatan yaitu :</p> <ol style="list-style-type: none"> 1. Kecamatan Babulu 2. Kecamatan Waru 3. Kecamatan Penajam 4. Kecamatan Sepaku | <p>2. <i>Penajam Paser Utara Regency has 4 Sub District:</i></p> <ol style="list-style-type: none"> 1. <i>Babulu</i> 2. <i>Waru</i> 3. <i>Penajam</i> 4. <i>Sepaku</i> |
| <p>3. Sungai adalah aliran air yang besar (biasanya buatan alam).</p> | <p>3. <i>The river is large stream of water (usually made in nature).</i></p> |
| <p>4. Iklim adalah keadaan hawa (suhu, kelembaban, awan, hujan, dan sinar matahari) pada suatu daerah dalam jangka waktu yang agak lama (30 tahun).</p> | <p>4. <i>Climate is the state of the weather (temperature, humidity, clouds, rain, and sun) on an area within a longer period of time (30 years).</i></p> |
| <p>5. Suhu adalah ukuran kuantitatif terhadap temperatur; panas dan dingin, diukur dengan termometer.</p> | <p>5. <i>Temperature is a quantitative measure of the temperature; hot and cold, measured with a thermometer.</i></p> |
| <p>6. Kelembaban udara adalah banyaknya uap air yang dikandung oleh udara, dapat diukur dengan hygrometer.</p> | <p>6. <i>Humidity is the amount of water vapor contained in the air which can be measured with a hygrometer.</i></p> |
| <p>7. Curah hujan adalah banyaknya hujan yang tercurah (turun)</p> | <p>7. <i>Rainfall is the amount of rain poured down in an area within a</i></p> |

di suatu daerah dalam jangka waktu tertentu.

8. Tekanan udara adalah berat udara di atas suatu satuan areal, diukur dengan barometer.

certain period. 10. Air pressure is the weight of the air above a unit area, measured by a barometer

8. *Air pressure is the weight of the air above a unit area, measured by a barometer.*

<https://ppukab.bps.go.id>

<https://ppukab.bps.go.id>

ULASAN**DESCRIPTION****GEOGRAFI**

Penajam Paser Utara adalah Kabupaten yang berada di Pulau Kalimantan, tepatnya di provinsi Kalimantan Timur. Dengan luas wilayah sebesar 3 333,06 km², Penajam Paser Utara merupakan Kabupaten/Kota Terkecil Keempat di Provinsi Kalimantan Timur setelah Kota Bontang, Kota Samarinda, dan Kota Balikpapan. Secara astronomis, Penajam Paser Utara terletak antara 116°19'30" dan 116°56'35" bujur timur, dan antara 00°48'29" dan 01°36'37" lintang selatan. Berdasarkan posisi geografisnya, Kabupaten Penajam Paser Utara memiliki batas-batas sebagai berikut: Utara – Kabupaten Kutai Kartanegara; Selatan – Kabupaten Paser dan Selat Makasar; Barat – Kabupaten Paser Dan Kabupaten Kutai Barat; Timur – Kota Balikpapan dan Selat Makassar.

IKLIM

Penajam Paser Utara yang beriklim tropis mempunyai musim yang hampir sama dengan wilayah Kalimantan Timur pada umumnya, yaitu adanya musim kemarau dan musim penghujan. Musim kemarau biasanya terjadi pada bulan Mei sampai dengan bulan Oktober, sedang musim penghujan terjadi pada bulan November sampai dengan bulan April. Keadaan ini terus berlangsung setiap tahun yang diselingi dengan musim

GEOGRAPHY

Penajam Paser Utara is a regency on the island of Kalimantan, exactly on Kalimantan Timur Province. With an area of 3 333,06km², Penajam Paser Utara is the fourth smallest regency in Kalimantan Timur Province after Bontang, Samarinda and Balikpapan Municipality. Astronomically, Penajam Paser Utara is located between 116°19'30" and 116°56'35" east longitude, and between 00°48'29" and 01°36'37" south latitude. Based on its geographical position, Penajam Paser Utara has the following boundaries: North – Kutai Kartanegara Regency; South – Paser Regency and Makassar Strait; West – Paser Regency and Kutai Barat Regency; East – Balikpapan Municipality and Makassar Strait.

CLIMATE

Penajam Paser Utara has a tropical climate. It means that it has the same season as Kalimantan Timur regions in general, specifically the dry season and the rainy season. The dry season usually occurs from May to October, while the rainy season occurs from November to April. This condition continues every year, interspersed with the transitional season in certain months. In the months that are supposed to rain, in reality, there is no rain at all. Or vice

peralihan pada bulan-bulan tertentu.

Curah tertinggi ada di Kecamatan Babulu yaitu berjumlah 3071 mm sementara terendah ada di Kecamatan Sepaku yaitu berjumlah 2651 mm. Sedangkan jumlah hari hujan tertinggi berada di Kecamatan Babulu berjumlah 189, sedangkan yang terendah di Kecamatan Waru,

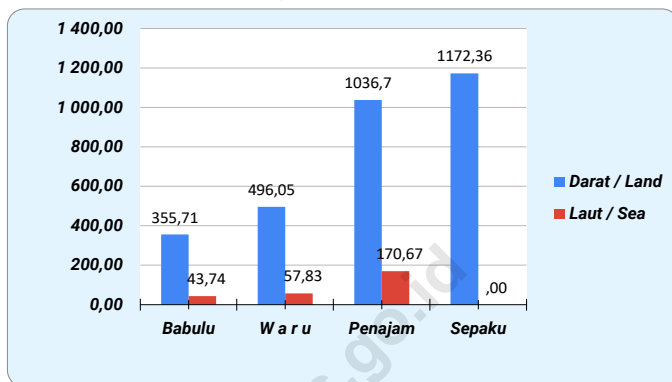
versa: in the months that are supposed to be drought, it rains with a much longer period.

The highest bulk is in Babulu sub District , amounting to 3071 mm, while the lowest is in Sepaku sub District, which is total 2651 mm. Meanwhile, the highest number of rainy days was in Babulu Sub District, 189, while the lowest was in Waru Sub District

<https://ppukab.bps.go.id>

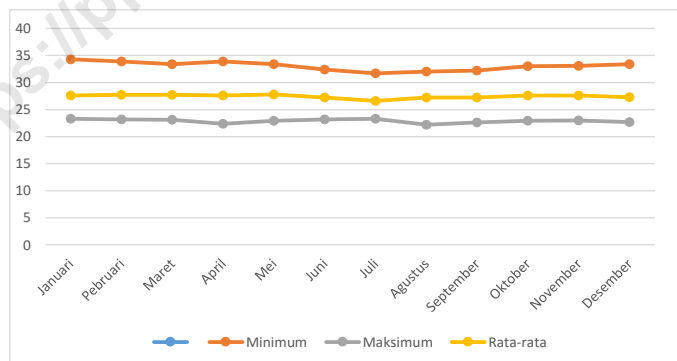
<https://ppukab.bps.go.id>

Gambar 1.1 Luas Daerah Menurut Kecamatan di Kabupaten Penajam Paser Utara 2020
Figure Area by Subdistrict of Penajam Paser Utara Regency, 2020



Sumber : Badan Perencanaan, Penelitian dan Pengembangan Kabupaten Penajam Paser Utara.
 Source : Planning, Research and Regional Development Board of Penajam Paser Utara Regency

Gambar 1.2. Pengamatan Unsur Iklim di Stasiun Pengamatan
Figure Badan Meteorologi Klimatologi dan Geofisika (BMKG)
 di Kabupaten Penajam Paser Utara, 2020
 Number of Rainfall in Selected Station by Sub District
 (Milli Meter), 2019



Sumber : Stasiun Meteorologi Kelas I Sultan Aji Muhammad Sulaiman, Sepinggang Balikpapan
 Source

1.1 KEADAAN GEOGRAFI / GEOGRAPHY CONDITION

Tabel 1.1.1 **Luas Daerah dan Jumlah Pulau Menurut Kecamatan di Kabupaten Penajam Paser Utara, 2020**
Table 1.1.1 **Total Area and Number of Islands by Subdistrict in Penajam Paser Utara Regency, 2020**

Kecamatan Subdistrict	Ibukota Kecamatan Capital of Subdistrict	Luas¹ (Km²) Total Area¹ (square.km)
(1)	(2)	(3)
1. Babulu	Desa Babulu Darat	399.45
2. Waru	Kelurahan Waru	553.88
3. Penajam	Kelurahan Nipah Nipah	1,207.37
4. Sepaku	Kelurahan Tengin Baru	1,172.36
Penajam Paser Utara	Kecamatan Penajam	3,333.06

Sumber : Badan Perencanaan, Penelitian dan Pengembangan Kabupaten Penajam Paser Utara.

Source : *Planning, Research and Regional Development Board of Penajam Paser Utara Regency*

Lanjutan Tabel / *Continued Table 1.1.1*

Kecamatan Subdistrict	Persentase terhadap Luas Kabupaten Percentage to Regencyt Area	Jumlah Pulau² Number of Islands²
(1)	(4)	(5)
1. Babulu	11.98	-
2. Waru	16.62	-
3. Penajam	36.22	6
4. Sepaku	35.17	16
Penajam Paser Utara	100.00	22

Sumber : Badan Perencanaan, Penelitian dan Pengembangan Kabupaten Penajam Paser Utara.

Source : *Planning, Research and Regional Development Board of Penajam Paser Utara Regency*

Tabel 1.1.2 **Tinggi Wilayah dan Jarak ke Ibukota Kabupaten**
Menurut Kecamatan di Kabupaten Penajam Paser Utara, 2020
Altitude and Distance to the Capital of Regency by Subdistrict
In Penajam Paser Utara Regency, 2020

Kecamatan <i>Subdistrict</i>	Tinggi Wilayah (mdpl) <i>Altitude (m as l)</i>	Jarak ke Ibukota <i>Distance to the Capital</i>
(1)	(2)	(4)
1. Babulu	0 - 250	48
2. Waru	0 - 250	25
3. Penajam	> 500	-
4. Sepaku	> 500	84

Sumber : Badan Perencanaan, Penelitian dan Pengembangan Kabupaten Penajam Paser Utara.

Source : *Planning, Research and Regional Development Board of Penajam Paser Utara Regency*

Tabel 1.1.3 **Letak, Batas dan Luas Kabupaten Penajam Paser Utara, 2020**
Table 1.1.3 **Location, Border and Area of Penajam Paser Utara Regency, 2020**

Letak / Batas / Luas	Keterangan
1 Letak Location	
Antara / Between	00°48'29" - 01°36'37" Lintang Selatan / South Latitude 116°19'30" - 116°56'35" Bujur Timur / East Longitude
2 Batas / Border	
Utara / North	Kabupaten Kutai Kartanegara <i>Kutai Kartanegara Regency</i>
Timur / East	Kota Balikpapan dan Selat Makasar <i>Balikpapan Municipality and Makasar Strait</i>
Selatan / South	Kabupaten Paser dan Selat Makasar <i>Paser Regency and Makasar Strait</i>
Barat / West	Kabupaten Paser Dan Kabupaten Kutai Barat <i>Paser Regency and Kutai Barat Regency</i>
3 Luas / Area	3 333,06 Km ²

Sumber : Badan Perencanaan, Penelitian dan Pengembangan Kabupaten Penajam Paser Utara.

Source : *Planning, Research and Regional Development Board of Penajam Paser Utara Regency*

Tabel 1.1.4 **Koordinat Universal Transverse Mercator (UTM) dan Koordinat Geografi Ibukota Kecamatan di Kabupaten Penajam Paser Utara, 2020**
Universal Transverse Mercator Coordinate and Geographic Coordinate Position of Subdistrict Capital in Penajam Paser Utara Regency, 2020

Kecamatan Subdistrict	Koordinat UTM (meter) UTM Coordinate (meter)	
	Timur East	Utara North
(1)	(2)	(3)
1. Babulu	116°27'40.54"	01°30'00"
2. Waru	116°37'01.62"	01°23'22.7"
3. Penajam	116°46'06.49"	01°15'27.57"
4. Sepaku	116°49'21.01"	01°54'43.78"

Bersambung / Continued

Lanjutan Tabel / *Continued Table 1.1.4*

Kecamatan <i>Subdistrict</i>	Koordinat Geografi (meter)	
	<i>Geografi Coordinate (meter)</i>	
	Bujur Timur <i>East Longitude</i>	Lintang Utara <i>North Latitude</i>
(1)	(4)	(5)
1. Babulu	438514	9.833.551
2. Waru	457246	9.846.409
3. Penajam	470410	9.856.009
4. Sepaku	479601	9.899.140

Sumber : Badan Perencanaan, Penelitian dan Pengembangan Kabupaten Penajam Paser Utara.

Source : *Planning, Research and Regional Development Board of Penajam Paser Utara Regency*

Tabel 1.1.5 **Luas Wilayah Menurut Kecamatan di Kabupaten Penajam Paser Utara, 2020**
Table 1.1.5 **Area by Subdistrict of Penajam Paser Utara Regency, 2020**

Kecamatan Subdistrict	Luas Wilayah / Area (Km ²)		Jumlah Total (Km ²)	Persentase Percentage (%)
	Darat Land	Laut Sea		
(1)	(2)	(3)	(4)	(5)
1. Babulu	355,71	43,74	399,45	11,98
2. Waru	496,05	57,83	553,88	16,62
3. Penajam	1 036,70	170,67	1 207,37	36,22
4. Sepaku	1 172,36		1 172,36	35,17
Penajam Paser Utara	3 060,82	272,24	3 333,06	100,00

Sumber : Badan Perencanaan, Penelitian dan Pengembangan Kabupaten Penajam Paser Utara.

Source : *Planning, Research and Regional Development Board of Penajam Paser Utara Regency*

Tabel 1.1.6 **Nama - Nama Sungai Menurut Kecamatan,**
Table **di Kabupaten Penajam Paser Utara, 2020**
Rivers by Subdistrict, of Penajam Paser Utara Regency, 2020

Kecamatan <i>Subdistrict</i>	Nama Sungai <i>River's Name</i>
(1)	(2)
1 Babulu	1 Sungai Ambalut (Ambalini) 2 Sungai Labangka Satu 3 Sungai Terjun 4 Sungai Sarangalang 5 Sungai Rintik 6 Sungai Babulu 7 Sungai Sembilang 8 Sungai Sebakung 9 Sungai Masappa 10 Sungai Labangka Dua
2 Waru	1 Sungai Muan 2 Sungai Limaukembang 3 Sungai Api-api Besar 4 Sungai Api-api Kecil 5 Sungai Serungsangbanjai 6 Sungai Tunan

Bersambung / *Continued*

Lanjutan Tabel / *Continued Table 1.1.6*

Kecamatan <i>Subdistrict</i>	Nama Sungai <i>River's Name</i>
(1)	(2)
3 Penajam	1 Sungai Riko 2 Sungai Kernaen 3 Sungai Saloloang 4 Sungai Sesumpu 5 Sungai Gunung Hantu 6 Sungai Nenang Besar 7 Sungai Nenang Kecil 8 Sungai Gersik Besar 9 Sungai Gersik Kecil 10 Sungai Serungsang 11 Sungai Lentup 12 Sungai Slimbung 13 Sungai Lembotolang 14 Sungai Lemboterusan 15 Sungai Lembo

Bersambung / *Continued*

Lanjutan Tabel / *Continued Table 1.1.6*

Kecamatan Subdistrict	Nama Sungai River's Name
(1)	(2)
3 Penajam	16 Sungai Sepan 17 Sungai Lawai (Lawe-Lawe) 18 Sungai Dusan Kecil 19 Sungai Wan 20 Sungai Marambalo 21 Sungai Separe Tengah 22 Sungai Separe Ulu 23 Sungai Separe Ilir 24 Sungai Rikomate
4 Sepaku	1 Sungai Manjir 2 Sungai Seluang 3 Sungai Selamayu 4 Sungai Trunen 5 Sungai Tengin 6 Sungai Semuntai 7 Sungai Baruang 8 Sungai Pemaluan 9 Sungai Selongkuik 10 Sungai Telemow

Bersambung / *Continued*

Lanjutan Tabel / *Continued Table 1.1.6*

Kecamatan Subdistrict	Nama Sungai River's Name
(1)	(2)
4Sepaku	11 Sungai Miyangau 12 Sungai Sepaku 13 Sungai Bugis (Bukit) 14 Sungai Maridan 15 Sungai Juno 16 Sungai Sapipanggang 17 Sungai Ananggambus 18 Sungai Seluang 19 Sungai Beruang 20 Sungai Kemantis 21 Sungai Sejaung 22 Sungai Sangai 23 Sungai Mangkuliu 24 Sungai Tempadung

Sumber : Badan Perencanaan, Penelitian dan Pengembangan Kabupaten Penajam Paser Utara.

Source : *Planning, Research and Regional Development Board of Penajam Paser Utara Regency*

Tabel 1.1.7, **Nama - Nama dan Luas Waduk**
Table 1.1.7, **di Kabupaten Penajam Paser Utara, 2020**
Location and Large Reservoir Area
Of Penajam Paser Utara Regency

Kecamatan Subdistrict	Nama Sungai River's Name	Luas (Ha) Large (Ha)
(1)	(2)	(3)
1 Babulu	1 Waduk Babulu Darat	27,94
2 Penajam	1 Bendung Lawe - lawe	233,21
	2 Dam Korindo	8,01
3 Waru	1 Bendung Waru	8,01
4 Sepaku	1 Waduk PT ITCI	11,83
	2 Waduk PT ITCI	76,44
	3 Waduk PT ITCI	14,93
	4 Waduk Trunen	10,13

Sumber : Badan Perencanaan, Penelitian dan Pengembangan Kabupaten Penajam Paser Utara.

Source : *Planning, Research and Regional Development Board of Penajam Paser Utara Regency*

1.2 KEADAAN IKLIM / CLIMATE CONDITION

Tabel 1.2.1 Jumlah Curah Hujan Menurut Pos Pengamatan di Kabupaten Penajam Paser Utara Dirinci Per Bulan (mm), 2020
Table *Number of Rainfall in Selected Station by Month (Milli Meter), of Penajam Paser Utara Regency, 2020*

Bulan Month	Kecamatan / Subdistrict			
	Babulu	Waru	Penajam	Sepaku
(1)	(2)	(3)	(4)	(5)
1 Januari	515	189	157	95
2 Februari	222	163	164	159
3 Maret	296	236	271	255
4 April	221	210	222	413
5 Mei	137	152	171	277
6 Juni	225	351	431	305
7 Juli	167	308	189	189
8 Agustus	296	297	215	116
9 September	220	271	294	247
10 Oktober	275	251	365	72
11 Nopember	215	203	280	240
12 Desember	282	161	153	283
Jumlah 2020	3 071	2 792	2 912	2 651
Total 2019	2 263	1 096	1 443	2 263

Sumber / : Stasiun Meteorologi Kelas I Sultan Aji Muhammad Sulaiman

Source Sepinggian Balikpapan

Tabel 1.2.2 Banyaknya Hari Hujan Menurut Pos Pengamatan di Kabupaten Penajam Paser Utara, dirinci Per Bulan, 2020
Number of Rain Days at Selected Station by Month of Penajam Paser Utara Regency, 2020

Bulan Month	Kecamatan / Subdistrict			
	Babulu	Waru	Penajam	Sepaku
(1)	(2)	(3)	(4)	(5)
1 Januari	21	8	9	12
2 Februari	12	10	8	9
3 Maret	15	8	11	12
4 April	14	8	14	16
5 Mei	12	5	8	18
6 Juni	17	16	16	16
7 Juli	25	19	21	15
8 Agustus	14	10	12	13
9 September	16	15	16	16
10 Oktober	12	10	14	12
11 Nopember	15	9	14	16
12 Desember	16	12	17	19
Jumlah / Total				
2020	189	130	160	174
2019	176	90	116	122
2018	174	149	139	178
2017	82	131	132	186
2016	120	87	87	123

Sumber / : Stasiun Meteorologi Kelas I Sultan Aji Muhammad Sulaiman
 Source Sepingga Balikpapan

Tabel 1.2.3 Pengamatan Unsur Iklim di Stasiun Pengamatan
Table Badan Meteorologi Klimatologi dan Geofisika (BMKG)
 di Kabupaten Penajam Paser Utara, 2020
*Observation of Climate Elements at Meteorological, ,
 Climatological and Geophysical Agency (BMKG)
 Monitoring Station in Penajam Paser Utara Regency, 2020*

Bulan <i>Month</i>	Suhu Udara (oC) <i>Air Temperature</i>			Rata-rata Kelembaban (%)
	Minimum <i>Minimum</i>	Maksimum <i>Maximum</i>	Rata-rata <i>Average</i>	Average of <i>Humidity</i>
(1)	(2)	(3)	(4)	(5)
1 Januari	34,3	23,3	27,6	85
2 Pebruari	33,9	23,2	27,7	85
3 Maret	33,4	23,1	27,7	88
4 April	33,9	22,4	27,6	77
5 Mei	33,4	22,9	27,8	90
6 Juni	32,4	23,2	27,2	90
7 Juli	31,7	23,3	26,6	92
8 Agustus	32,0	22,2	27,2	89
9 September	32,2	22,6	27,2	89
10 Oktober	33,0	22,9	27,6	86
11 November	33,1	23,0	27,6	85
12 Desember	33,4	22,7	27,3	85
Jumlah 2020	33,1	22,9	27,4	88

Sumber / : Stasiun Meteorologi Kelas I Sultan Aji Muhammad Sulaiman
 Source Sepinggang Balikpapan

Tabel 1.2.4 Rata-Rata Tekanan Udara, Kecepatan Angin dan Penyinaran Matahari Menurut Bulan di Kabupaten Penajam Paser Utara, 2020
Average Atmospheric Pressure, Wind Velocity and Duration of Sunshine by Month in Penajam Paser Utara Regency Regency, 2020

Bulan Month	Tekanan Udara (mb) Air Pressure			Rata - rata Kecepatan Angin (knot) Average of Wind Speed
	Minimum	Maksimum	Rata-rata	
	Minimum	Maximum	Average	
(1)	(2)	(3)	(4)	(5)
1 Januari	1 013,30	1 008,10	1 011,10	4
2 Pebruari	1 014,70	1 009,60	1 011,70	5
3 Maret	1 013,30	1 009,60	1 011,30	4
4 April	1 013,40	1 009,90	1 011,40	4
5 Mei	1 012,90	1 006,70	1 010,50	3
6 Juni	1 012,40	1 009,00	1 010,70	4
7 Juli	1 012,00	1 008,80	1 010,00	4
8 Agustus	1 013,20	1 008,90	1 010,70	4
9 September	1 011,90	1 008,20	1 010,60	4
10 Oktober	1 012,90	1 008,10	1 010,20	3
11 November	1 014,00	1 008,70	1 010,60	3
12 Desember	1 011,00	1 008,00	1 009,60	3
Jumlah 2020	1 012,90	1 008,60	1 010,70	4
Total 2019	1 013,30	1 009,40	1 011,50	4

Sumber / : Stasiun Meteorologi Kelas I Sultan Aji Muhammad Sulaiman
 Source Sepinggian Balikpapan

BAB
Chapter

02

PEMERINTAHAN

GOVERNMENT

<https://ppukab.bps.go.id>

PENJELASAN TEKNIS**TECHNICAL NOTES**

1. Anggota Dewan Perwakilan Rakyat Daerah (DPRD) dipilih melalui pemilihan umum (pemilu) dan dilantik dalam masa jabatan lima tahun.
 2. Pemerintah Daerah di Indonesia adalah penyelenggara pemerintahan daerah menurut asas otonomi dan tugas pembantuan dengan prinsip otonomi seluas-luasnya dalam sistem dan prinsip Negara Kesatuan Republik Indonesia sebagaimana dimaksud dalam Undang-Undang Dasar 1945 Pemerintah daerah adalah Gubernur, Bupati, atau Walikota, dan Perangkat Daerah sebagai unsur penyelenggara pemerintahan daerah.
 3. Negara Kesatuan Republik Indonesia dibagi atas daerahdaerah provinsi. Daerah provinsi itu dibagi lagi atas daerah kabupaten dan daerah kota. Setiap daerah provinsi, daerah kabupaten, dan daerah kota mempunyai pemerintahan daerah yang diatur dengan undang-undang.
 4. Partai Politik adalah organisasi politik yang dibentuk oleh sekelompok warga negara republik indonesia secara sukarela atas dasar persamaan
1. *Regional House of Representatives (DPRD) members are elected through a general election and appointed for a five-years membership.*
 2. *Local Government in Indonesia is the regional administration in accordance with the principle of autonomy and duty of assistance with the principle of broad autonomy within the system and the principles of the Republic of Indonesia as stipulated in the Constitution of 1945 The local government is the governor, regent or mayor, and the Region as an element of the regional administration.*
 3. *Unitary Republic of Indonesia is divided into areas of the province. The area was divided over the province of the districts and areas of the city. Each provincial, district, and local government areas of the city have regulated by law.*
 4. *Political Party is a political organization formed by a group of indonesian citizens voluntarily on thebasisofequalitywillandidealsto fightfortheinterestsofitsmembers,*

kehendak dan cita-cita untuk memperjuangkan kepentingan anggota, masyarakat, bangsa, dan negara melalui pemilihan umum.

the community, the nation, and the country through elections.

5. Fraksi adalah kelompok dalam badan legislatif yang terdiri atas beberapa anggota yang mempunyai visi yang sama.

5. *Fraction is a group in legislative consist of several members which have same vision.*

6. Pegawai negeri sipil (PNS) merupakan unsur pemerintahan yang menjalankan tugas dan fungsi sebagai pelayan masyarakat dan menjalankan kegiatan operasional/ rutin tata pemerintahan.

6. *Civil servants is an element of government who have duties and functions as public servants and operational activities/ routine governance*

<https://ppukab.bps.go.id>

<https://ppukab.bps.go.id>

ULASAN**DESCRIPTION****WILAYAH ADMINISTRASI**

Seiring dengan perkembangan dan pemekaran wilayah, Penajam Paser Utara kini dibagi menjadi 4 Kecamatan. Empat Kecamatan tersebut adalah Babulu dengan ibukota Babulu Darat, Waru dengan ibukota Waru, Penajam dengan ibukota Nipah Nipah, Sepaku dengan ibukota Tengin Baru. Dari empat kecamatan tersebut, terdapat 54 desa/kelurahan di Penajam Paser Utara. Wilayah dengan desa/kelurahan terbanyak adalah Penajam, memiliki 23 desa/kelurahan. Sedangkan wilayah dengan desa/kelurahan paling sedikit adalah Waru dengan 4 desa/kelurahan.

DEWAN PERWAKILAN RAKYAT DAERAH

Jumlah anggota DPRD Kabupaten Penajam Paser Utara pada tahun 2019 adalah 25 orang. Dari jumlah tersebut, 24 orang berjenis kelamin laki-laki dan 1 orang berjenis kelamin perempuan. Berdasarkan partai asal, partai politik dengan anggota terbanyak di DPRD Kabupaten Penajam Paser Utara adalah Partai Gerindra sebanyak 6 orang.

PEGAWAI NEGERI SIPIL

Jumlah Pegawai Negeri Sipil (PNS) di lingkungan Pemerintah Kabupaten Penajam Paser Utara pada tahun 2019 berjumlah sebanyak 3612 orang. Dari jumlah tersebut, 2246 orang (62,18

ADMINISTRATION AREA

Along with the development and increase of subdivision of the region, Penajam Paser Utara is now divided into 4 (four) subdistricts. The four subdistricts are Babulu with Babulu Darat capital, Waru with Waru capital, Penajam with Nipah Nipah capital, Sepaku with Tengin Baru capital. Of the four subdistricts, there are 54 villages in Penajam Paser Utara. The area with the highest number of villages is Penajam with 23 villages. While the subdistrict with the least number of villages is Waru with 4 villages.

REGIONAL HOUSE OF REPRESENTATIVES

The number of members of the Regional House of Representatives of , Penajam Paser Utara Regency in 2019 is 25 people. Of these, 24 people were male and 1 were female. Based on the origin party, the political party with the most members in the Regional House of Representatives of Penajam Paser Utara Regency is the Partai Gerindra of 6 people.

CIVIL SERVANT

The number of Civil Servants in the regencial government of Penajam Paser Utara in 2019 totaled 3612 people. Of these, 2246 people (62,18 percent) were university graduates. By sex, there were

persen) memiliki pendidikan terakhir sarjana/doktor/PhD. Berdasarkan jenis kelamin, terdapat lebih sedikit PNS berjenis kelamin laki-laki daripada perempuan, dengan 1672 laki-laki dan 1800 perempuan. Sementara itu, jika ditinjau berdasarkan golongan kepangkatan, PNS di lingkungan Pemerintah Kabupaten Penajam Paser Utara pada tahun 2019 paling banyak berada pada golongan III, yang berjumlah 2218 orang (61,4 persen). Berdasarkan dinas/instansi, Dinas Pendidikan Pemuda dan Olahraga Kabupaten Penajam Paser Utara memiliki PNS terbanyak dengan 1538 orang (42,58 persen).

KEUANGAN DAERAH

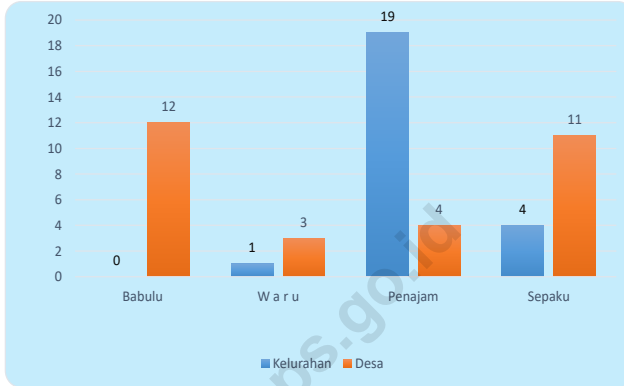
Pada tahun 2019, realisasi penerimaan Pemerintah Kabupaten Penajam Paser Utara adalah sebesar Rp 1,585 triliun. Porsi terbesar penerimaan tersebut berasal dari Dana Perimbangan yang mencapai 74,97% dari total penerimaan. Pada pos PAD tahun 2019, Lain-lain PAD yang sah memiliki kontribusi terbesar, yakni 60,5% dari total keseluruhan PAD, disusul oleh Pendapatan Pajak Daerah 23,07%, Pendapatan Retribusi Daerah 12,33%, dan Pendapatan Bagian Laba Usaha Daerah 4,09%.

less male civil servants than female, with 1672 men and 1800 women. Meanwhile, in terms of rank, the civil servants in the regencial government of Penajam Paser Utara in 2019 were mostly rank III, totaling 2218 people (61,4 percent). Based on service/agency, the Department of Education, Youth and Sports of Penajam Paser Utara regency has the most civil servants with 1538 people (42,58 percent).

LOCAL FINANCE

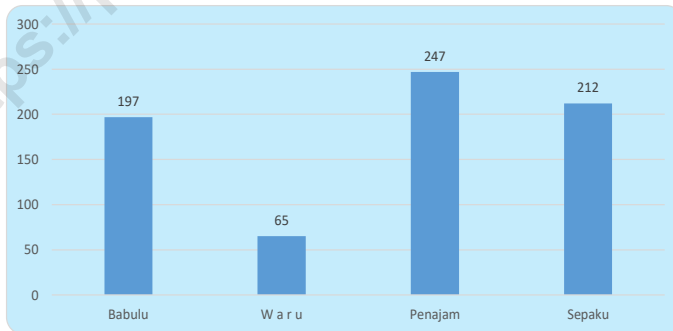
In 2020 the actual revenues of Penajam Paser Utara Regency Government was Rp 1.585 trillion. Most of the revenues came from the fiscal balance transfers from the central government to regions which reached 74.97% of total revenues. At the 2019 local own-source revenue part, the local own source assets has the largest contribution, which contribute for 60.5% of the total of local own-source revenue; Followed by other lawful local revenue 23.07%, regional retribution 12.33%, and the regional tax which contribute 4.09%.

Gambar 2.1 Jumlah/Desa Kelurahan Per Kecamatan di Kabupaten Penajam Paser Utara 2020
Figure Number of Villages /Kelurahan of Penajam Paser Utara Regency 2020



Sumber : Badan Pemberdayaan Masyarakat Desa Kabupaten Penajam Paser Utara
 Source : Society and Village Empowerment Service of Penajam Paser Utara Regency

Gambar 2.2 Jumlah RT Per Kecamatan di Kabupaten Penajam Paser Utara, 2020
Figure Citizens Association by Subdistrict of Penajam Paser Utara Regency 2020



Sumber : Badan Pemberdayaan Masyarakat Desa Kabupaten Penajam Paser Utara
 Source : Society and Village Empowerment Service of Penajam Paser Utara Regency

2.1 WILAYAH ADMINISTRATIF / ADMINISTRATIVE AREA

Tabel 2.1.1 Jumlah Desa /Kelurahan Menurut Kecamatan di Kabupaten Penajam Paser Utara, 2016 -2020
Number of Villages /Kelurahan of Penajam Paser Utara Regency by Subdistrict, 2016 - 2020

Kecamatan Subdistrict	Tahun/ Years				
	2016	2017	2018	2019	2020
(1)	(3)	(4)	(5)	(6)	(6)
1.Babulu	12	12	12	12	12
2. Waru	4	4	4	4	4
3. Penajam	23	23	23	23	23
4. Sepaku	15	15	15	15	15
Penajam Paser Utara	54	54	54	54	54

Sumber : Dinas Pemberdayaan Masyarakat Desa Kabupaten Penajam Paser Utara

Source : Society and Village Empowerment Service of Penajam Paser Utara Regency

Tabel 2.1.2 Nama - Nama Ibukota Kecamatan dan Banyaknya Kelurahan, Desa dan UPT, Menurut Kecamatan di Kabupaten Penajam Paser Utara, 2020
List of Subdistrict Capital and Number of Villages, Village and Transmigration Unit by Subdistrict in Penajam Paser Utara Regency, 2020

Kecamatan Subdistrict	Ibukota Capital	Kelurahan Villages	Desa Village	Jumlah Desa dan Kelurahan Number Vilages Vilage	Lingkungan Environment
(1)	(2)	(3)	(4)	(5)	(6)
1. Babulu	Babulu Darat	-	12	12	-
2. Waru	W a r u	1	3	4	-
3. Penajam	Nipah Nipah	19	4	23	-
4. Sepaku	Tengin Baru	4	11	15	-
Jumlah / Total 2020		24	30	54	-
2019		24	30	54	-
2018		24	30	54	-
2017		24	30	54	-
2016		24	30	54	-

Sumber : Dinas Pemberdayaan Masyarakat Desa Kabupaten Penajam Paser Utara

Source : Society and Village Empowerment Service of Penajam Paser Utara Regency

Lanjutan Tabel / *Continued Table 2.1.2*

Kecamatan <i>Subdistrict</i>	Dusun <i>Hamlet</i>	RW / RK <i>Citizens Association</i>	RT <i>Neighborhood Association</i>
(1)	(7)	(8)	(9)
1. Babulu	39	-	197
2. Waru	7	-	65
3. Penajam	9	-	247
4. Sepaku	35	-	212
Jumlah / Total	90	-	721
2019	90	-	718
2018	...	-	718
2017	...	-	715
2016	...	-	711

Sumber : Dinas Pemberdayaan Masyarakat Desa Kabupaten Penajam Paser Utara

Source : *Society and Village Empowerment Service of Penajam Paser Utara Regency*

2.2 DEWAN PERWAKILAN RAKYAT DAERAH / REGIONAL HOUSE OF REPRESENTATIVE

Tabel 2.2.1 Jumlah Anggota Dewan Perwakilan Rakyat Daerah Menurut Partai Politik dan Jenis Kelamin di Kabupaten Penajam Paser Utara, 2020
Number of Regional House of Representative's Members by Political Parties and Sex in Penajam Paser Utara Regency, 2020

Partai Politik <i>Political Parties</i>	Laki-Laki <i>Male</i>	Perempuan <i>Female</i>	Jumlah <i>Total</i>
(1)	(2)	(3)	(4)
1. Fraksi Partai Golkar	4	-	4
2. Fraksi PDI Perjuangan	4	-	4
3. Fraksi Gabungan	4	-	4
4. Fraksi Partai Demokrat	4	-	4
5. Fraksi Partai Gerindra	5	1	6
6. Fraksi PKS	3	-	3
Jumlah / Total 2020	24	1	25
2019	24	1	25
2018	22	3	25
2017	24	1	25
2016	24	1	25

Sumber : Sekretariat DPRD Kabupaten Penajam Paser Utara

Source : *Regency Legislatif Council of Penajam Paser Utara Regency*

Tabel 2.2.2 Komposisi Personalia Pimpinan Dan Keanggotaan Fraksi – Fraksi Di DPRD Kabupaten Penajam Paser Utara, Periode

Competition of Leader Personality and The Members of Fractions of Local Legislatif Council of Penajam Paser Utara Regency,

Fraksi <i>Fraction</i>	Jabatan <i>Position</i>	Nama-nama Anggota <i>Name of Members</i>
(1)	(2)	(3)
1. Partai Golkar	Ketua	1. Sakka S.
	Sekretaris	2. H. Andi Iskandar Hamala
	Bendahara	3. H. Muh. Yusup, SH, MM
	Anggota	4. H. Muhammad Arif Albar
2. PDI Perjuangan	Ketua	1. Muhammad Taufiq Yohansyah
	Sekretaris	2. H. Sudirman, S.Sos
	Bendahara	3. Syamsudin
	Anggota	4. Hartono Basuki, S.Pd.I, MM
3. Amanat Bulan Bintang	Ketua	1. Zaenal Arifin
	Sekretaris	2. H. Syamsudin Alie, S.Sos
	Anggota	3. H. Rusbani, S.Sos, MM
	Anggota	4. Hasri Sahri, ST
4. Partai Demokrat	Ketua	1. H. Syahrudin M. Noor, SE
	Sekretaris	2. Muhammad Bijak Ilhamdani
	Anggota	3. Syarifuddin H. R.
	Anggota	4. H. Jhon Kenedi, S.Sos

Bersambung

Lanjutan tabel / *continued table* : 2.2.2

Fraksi Fraction	Jabatan Position	Nama-nama Anggota Name of Members
(1)	(2)	(3)
5. Partai Gerindra	Ketua	1. Sujiati
	Sekretaris	2. Irawan Heru Suryanto, S.Pd
	Bendahara	3. Adla Dewata
	Anggota	4. Raup Muin
	Anggota	5. Abd. Rahman Wahid, S.Pd
	Anggota	6. Adjie Noval Endyar
6. PKS	ketua	1. Dr. Wakidi, MA
	Sekretaris	2. Thohiron, S.Pd. I
	Bendahara	3. Sariman, S.Pd.I

Sumber : Sekretariat DPRD Kabupaten Penajam Paser Utara

Source : *Regency Legislatif Council of Penajam Paser Utara Regency*

Tabel 2.2.3 **Komposisi Personalia Pimpinan Dan Keanggotaan Komisi-Komisi pada DPRD Kabupaten Penajam Paser Utara, 2020**
Composition of Leader Personality and The Members of Commission of Local Legislatif Council of Penajam Paser Utara Regency, 2020

Komisi Commission	Jabatan Position	Nama-nama Anggota Name of Members
(1)	(2)	(3)
KOMISI I Pemerintahan dan Hukum	Ketua Wakil Ketua Sekretaris Anggota	H. Muh. Yusup, SH, MM Irawan Heru Suryanto, S.Pd Sarimin, S.Pd.I 1. H. Syahrudin M. Noor, SE 2. Abd. Rahmad Wahid, S.Pd 3. Syamsudin 4. Hasri Sahri
KOMISI II Perkenonomian dan Kesjahteraan Rakyat	Ketua Wakil Ketua Sekretaris Anggota	Dr. Wakidi, MA Sujiati H. Andi Iskandar Hamala, S.Sos 1. Syarifuddin H. R. 2. Muhammad Taufiq Yohansyah 3. H. Muhammad Arif Albar 4. H. Syamsudin Alie, S.Sos

Bersambung

Lanjutan tabel / *continued table* : 2.2.3

Komisi Commission	Jabatan Position	Nama-nama Anggota Name of Members
(1)	(2)	(3)
KOMISI III Pembangunan dan Keuangan	Ketua Wakil Ketua Sekretaris Anggota	H. Rusbani, S.Sos, MM Adla Dewata Muhammad Bijak Ilhamdani 1. Adjie Noval Endyar 2. H. Sudirman, S.Sos 3. Sakka S. 4. Thohiron, S.Pd. I 5. Zaenal Arifin, S.Pd

Sumber : Sekretariat DPRD Kabupaten Penajam Paser Utara

Source : *Regency Legislatif Council of Penajam Paser Utara Regency*

Tabel 2.2.4 Banyaknya Peraturan Daerah, Surat Keputusan DPRD Dan Surat Keputusan Pimpinan DPRD Kabupaten Penajam Paser Utara 2020
Number of Regional Acts, Representative Decisions and Chairman Representative Decisions of Penajam Paser Utara Regency, 2020

Bulan <i>Month</i>	Peraturan Daerah <i>Regional Acts</i>	SK DPRD <i>Representative Decision</i>	SK Pimpinan DPRD <i>Chairman Decision</i>
<i>(1)</i>	<i>(2)</i>	<i>(3)</i>	<i>(4)</i>
1. Januari	2	-	-
2. Februari	-	1	-
3. Maret	-	2	-
4. April	1	1	1
5. Mei	-	-	-
6. Juni	-	-	-
7. Juli	-	3	-
8. Agustus	-	1	2
9. September	1	4	-
10. Oktober	1	3	-
11. November	-	3	1
12. Desember	2	3	-
Jumlah	2020	7	21
Total	2019	13	29
	2018	14	4
	2017	21	4
	2016	8	3

Sumber : Sekretariat DPRD Kabupaten Penajam Paser Utara

Tabel 2.2.5 **Banyaknya Persidangan DPRD Kabupaten Penajam Paser Utara, 2020**
Table **Number of Representative Sessions of Penajam Paser Utara Regency, 2020**

Bulan Month	Sidang Pleno Plenary Session		
	Paripurna Complete	Paripurna Khusus Special Plenary	Istimewa Extra Ordinary
(1)	(2)	(3)	(4)
1. Januari	-	-	-
2. Februari	-	-	-
3. Maret	3	-	-
4. April	2	-	-
5. Mei	-	-	-
6. Juni	-	-	-
7. Juli	2	-	-
8. Agustus	2	-	-
9. September	3	-	-
10. Oktober	1	-	-
11. November	5	-	-
12. Desember	2	-	-
Jumlah	2020	20	-
Total	2019	25	-
	2018	17	4
	2017	12	2
	2016	8	4

Bersambung

Lanjutan tabel / *continued table* : 2.2.5

Bulan <i>Months</i>	Rapat-rapat DPRD <i>Representative Sessions</i>				
	Badan Musyawarah Program Committee	Badan Anggaran Budget Committee	Panitia Khusus Drafting Committee	Rapat Pimpinan Chairman Session	
(1)	(2)	(3)	(4)	(5)	
1. Januari	1	-	1	1	
2. Februari	1	-	-	1	
3. Maret	1	-	-	1	
4. April	1	-	-	1	
5. Mei	1	-	-	1	
6. Juni	1	-	-	1	
7. Juli	1	5	4	1	
8. Agustus	1	6	3	1	
9. September	1	10	7	1	
10. Oktober	1	7	2	1	
11. November	1	9	6	1	
12. Desember	1	-	-	-	
Jumlah	2020	25	37	23	11
Total	2019	12	20	-	11

Sumber : Sekretariat DPRD Kabupaten Penajam Paser Utara

Source : *Regency Legislatif Council of Penajam Paser Utara Regency*

2.3 SUMBER DAYA MANUSIA / HUMAN RESOURCES

Tabel 2.3.1 **Jumlah Pegawai Negeri Sipil Menurut Jabatan dan Jenis Kelamin di Kabupaten Penajam Paser Utara Desember 2019 dan 2020**
Table **Number of Civil Servants by Occupation and Sex in Penajam Paser Utara Regency, December 2019 and December 2020**

Jabatan Occupation	2019		Jumlah Total
	Laki-Laki Male	Perempuan Female	
(1)	(5)	(6)	(7)
1 Fungsional Tertentu Specific Functional	727	1 291	2 018
2 Fungsional Umum/Staf General Functional	507	320	827
3 Struktural / Structural			
Eselon V / V th Echleon	-	-	-
Eselon IV / IV th Echleon	304	160	464
Eselon III / III th Echleon	103	27	130
Eselon II / II th Echleon	31	2	33
Eselon I / I th Echleon	-	-	-
Jumlah / Total	1 672	1 800	3 472

Sumber : Badan Kepegawaian, Pendidikan dan Pelatihan Kabupaten Penajam Paser Utara

Source : Employees, Training and Education Affairs Board of Penajam Paser Utara Regency

Lanjutan Tabel / *Continued Table 2.3.1*

Jabatan <i>Occupation</i>	2020		Jumlah <i>Total</i>
	Laki-Laki <i>Male</i>	Perempuan <i>Female</i>	
(1)	(5)	(6)	(7)
1 Fungsional Tertentu <i>Specific Functional</i>	701	1 365	2 066
2 Fungsional Umum/Staf <i>General Functional</i>	481	296	777
3 Struktural / Structural			
Eselon V / V <i>th Echleon</i>			
Eselon IV / IV <i>th Echleon</i>	310	196	506
Eselon III / III <i>th Echleon</i>	107	33	140
Eselon II / II <i>th Echleon</i>	29	5	34
Eselon I / I <i>th Echleon</i>			
Jumlah / Total	1 628	1 895	3 523

Sumber : Badan Kepegawaian, Pendidikan dan Pelatihan Kabupaten Penajam Paser Utara

Source : *Employees, Training and Education Affairs Board of Penajam Paser Utara Regency*

Tabel 2.3.2 **Jumlah Pegawai Negeri Sipil Menurut Tingkat Pendidikan dan Jenis Kelamin di Kabupaten Penajam Paser Utara Desember 2019 dan Desember 2020**
Number of Civil Servants by Educational Level and Sex in Penajam Paser Utara Regency, December 2019 and December 2020

Tingkat Pendidikan <i>Educational Level</i>	2019		Jumlah <i>Total</i>
	Laki-Laki <i>Male</i>	Perempuan <i>Female</i>	
(1)	(5)	(6)	(7)
1 Sampai dengan SD <i>Up to Primary School</i>	20	1	21
2 SMP/Sederajat <i>Junior High School</i>	23	5	28
3 SMA/Sederajat <i>General/Vocational Senior High School</i>	389	200	589
4 Diploma I, II/Akta I, II <i>Diploma I, II/Akta I, II</i>	72	75	147
5 Diploma III/Akta III/Bachelor/ <i>Sarjana Muda</i> <i>Diploma III/Akta III/Bachelor</i>	163	418	581
6 Tingkat Sarjana/Doktor/Ph.D <i>University Graduate</i>	1 015	1 231	2 246
Jumlah / Total	1 682	1 930	3 612

Sumber : Badan Kepegawaian, Pendidikan dan Pelatihan Kabupaten Penajam Paser Utara

Source : *Employees, Training and Education Affairs Board of Penajam Paser Utara Regency*

Lanjutan tabel / *continued table* : 2.3.2

Tingkat Pendidikan <i>Educational Level</i>	2020		Jumlah <i>Total</i>
	Laki-Laki <i>Male</i>	Perempuan <i>Female</i>	
(1)	(5)	(6)	(7)
1 Sampai dengan SD <i>Up to Primary School</i>	18	1	19
2 SMP/Sederajat General <i>Vocational Junior High School</i>	23	4	27
3 SMA/Sederajat <i>General/Vocational Senior High School</i>	377	189	566
4 Diploma I, II/Akta I, II <i>Diploma I, II/Akta I, II</i>	59	56	115
5 Diploma III/Akta III/Bachelor/ <i>Sarjana Muda</i> <i>Diploma III/Akta III/Bachelor</i>	158	411	569
6 Tingkat Sarjana/Doktor/Ph.D <i>University Graduate</i>	994	1 233	2 227
Jumlah / Total	1 629	1 894	3 523

Sumber : Badan Kepegawaian, Pendidikan dan Pelatihan Kabupaten Penajam Paser Utara

Source : *Employees, Training and Education Affairs Board of Penajam Paser Utara Regency*

Tabel 2.3.3 **Jumlah Pegawai Negeri Sipil Menurut Tingkat Kepangkatan dan Jenis Kelamin di Kabupaten Penajam Paser Utara Desember 2019 dan Desember 2020**
Number of Civil Servants by Hierarchy and Sex in Penajam Paser Utara Regency, December 2019 and December 2020

Golongan/Ruang Range	2019		Jumlah Total
	Laki-Laki Male	Perempuan Female	
(1)	(5)	(6)	(7)
1. I/A (Juru Muda)	1	-	1
2. I/B (Juru Muda Tingkat I)	3	-	3
3. I/C (Juru)	15	2	17
4. I/D (Juru Tingkat I)	7	-	7
Golongan I/Range I	26	2	28
5. II/A (Pengatur Muda)	44	20	64
6. II/B (Pengatur Muda Tingkat I)	60	17	77
7. II/C (Pengatur)	187	129	316
8. II/D (Pengatur Tingkat I)	149	142	291
Golongan II/Range II			
Golongan II/Range II	440	308	748
9. III/A (Penata Muda)	179	378	557
10. III/B (Penata Muda Tingkat I)	233	439	672

Bersambung/Continued

Lanjutan tabel / *continued table* : 2.3.3

Tingkat Pendidikan <i>Educational Level</i>	2019		Jumlah <i>Total</i>
	Laki-Laki <i>Male</i>	Perempuan <i>Female</i>	
(1)	(5)	(6)	(7)
11. III/C (Penata)	231	310	541
12. III/D (Penata Tingkat I)	237	211	448
Golongan III/Range III	701	960	1 661
13. IV/A (Pembina)	237	221	458
14. IV/B (Pembina Tingkat I)	76	58	134
15. IV/C (Pembina Utama Muda)	22	3	25
16. IV/D (Pembina Utama Madya)	1	-	1
17. IV/E (Pembina Utama)	-	-	0
Golongan IV/Range IV	336	282	618
Jumlah / <i>Total</i>	1 260	1 640	2 900

Sumber : Badan Kepegawaian, Pendidikan dan Pelatihan Kabupaten Penajam Paser Utara

Source : *Employees, Training and Education Affairs Board of Penajam Paser Utara Regency*

Lanjutan tabel / *continued table* : 2.3.3

Tingkat Pendidikan <i>Educational Level</i>	2020		Jumlah <i>Total</i>
	Laki-Laki <i>Male</i>	Perempuan <i>Female</i>	
(1)	(5)	(6)	(7)
1. I/A (Juru Muda)	1	-	1
2. I/B (Juru Muda Tingkat I)	2	-	2
3. I/C (Juru)	12	1	13
4. I/D (Juru Tingkat I)	10	1	11
Golongan I/Range I	25	2	27
5. II/A (Pengatur Muda)	40	18	58
6. II/B (Pengatur Muda Tingkat I)	59	18	77
7. II/C (Pengatur)	154	74	228
8. II/D (Pengatur Tingkat I)	161	166	327
Golongan II/Range II			
Golongan I/Range I	414	276	690
9. III/A (Penata Muda)	156	263	419
10. III/B (Penata Muda Tingkat I)	239	501	740

Bersambung/*Continued*

Lanjutan tabel / *continued table* : 2.3.3

Tingkat Pendidikan <i>Education Level</i>	2020		Jumlah <i>Total</i>
	Laki-Laki <i>Male</i>	Perempuan <i>Female</i>	
(1)	(5)	(6)	(7)
11. III/C (Penata)	226	335	561
12. III/D (Penata Tingkat I)	235	225	460
Golongan III/Range III	856	1 324	2 180
13. IV/A (Pembina)	218	192	410
14. IV/B (Pembina Tingkat I)	92	97	189
15. IV/C (Pembina Utama Muda)	23	3	26
16. IV/D (Pembina Utama Madya)	1	0	1
17. IV/E (Pembina Utama)	0	0	0
Golongan IV/Range IV	334	292	626
Jumlah / Total	1 629	1 894	3 523

Sumber : Badan Kepegawaian, Pendidikan dan Pelatihan Kabupaten Penajam Paser Utara

Source : *Employees, Training and Education Affairs Board of Penajam Paser Utara Regency*

Tabel 2.3.4 **Banyaknya Aparatur Sipil Negara (ASN) Menurut Golongan dan Kecamatan di Kabupaten Penajam Paser Utara, 2020**
Table **Number of Civil Servant at Government of Penajam Paser Utara Regency by Strata And Sub District, 2020**

Kecamatan Subdistrict	Golongan PNS Employee Group				Jumlah Total
	I	II	III	IV	
(1)	(2)	(3)	(4)	(5)	(6)
1. Babulu	1	68	243	106	418
2. Waru	1	35	165	43	244
3. Penajam	21	523	1 441	394	2 379
4. Sepaku	4	64	331	83	482
Jumlah 2020	27	690	2 180	626	3 523
Total 2019	28	748	2 218	618	3 612
2018	38	795	2 009	630	3 472
2017	50	892	1 982	639	3 563
2016	52	1 012	1 918	641	3 623

Sumber : Badan Kepegawaian, Pendidikan dan Pelatihan Kabupaten Penajam Paser Utara

Source : Employees, Training and Education Affairs Board of Penajam Paser Utara Regency

Tabel 2.3.5 **Banyaknya Pegawai Negeri Sipil berdasarkan Golongan dan Eselon di Kabupaten Penajam Paser Utara, 2020**
Table *Number of Civil Servant in Local Government of Penajam Paser Utara Regency by Degree and Echelon, 2020*

Golongan Degree	Eselon / Echelon					Staf Staff	Jumlah Total
	I	II	III	IV	V		
(1)	(2)	(3)	(4)	(5)	(6)	(7)	(8)
Golongan IV	-	34	95	22	0	475	626 0
IV/E	-	-	-	-	-	-	-
IV/D	-	1	-	-	-	-	1
IV/C	-	19	-	-	-	7	26
IV/B	-	9	29	-	-	151	189
IV/A	-	5	66	22	-	317	410
Golongan III	-	-	45	484	-	1 651	2 180
III/D	-	-	31	193	-	236	460
III/C	-	-	14	189	-	358	561
III/B	-	-	-	79	-	661	740
III/A	-	-	-	23	-	396	419

Bersambung / continued

Lanjutan tabel / continued table : 2.3.5

Golongan Degree	Eselon / Echelon					Staf	Jumlah
	I	II	III	IV	V	Staff	Total
(1)	(2)	(3)	(4)	(5)	(6)	(7)	(8)
Golongan II	-	-	-	-	-	690	690
II/D	-	-	-	-	-	327	327
II/C	-	-	-	-	-	228	228
II/B	-	-	-	-	-	77	77
II/A	-	-	-	-	-	58	58
Golongan I	-	-	-	-	-	27	27
I/D	-	-	-	-	-	11	11
I/C	-	-	-	-	-	13	13
I/B	-	-	-	-	-	2	2
I/A	-	-	-	-	-	1	1
Jumlah / Total	-	34	140	506	-	2 843	3 523

Sumber : Badan Kepegawaian, Pendidikan dan Pelatihan Kabupaten Penajam Paser Utara

Source : Employees, Training and Education Affairs Board of Penajam Paser Utara Regency

Tabel 2.3.6 Jumlah Pegawai Negeri Sipil Menurut Dinas/Instansi Pemerintah dan Jenis Kelamin di Kabupaten Penajam Paser Utara 2020
Number of Civil Servants by Institution/Office and Sex in Penajam Paser Utara Regency, 2020

Kantor / Satker Office	Jenis Kelamin		Jumlah Total
	Sex		
	Laki- Laki Male	Perem- puan Female	
(1)	(2)	(3)	(4)
1 Sekretariat Daerah	78	46	124
2 Sekretariat Dewan Pengurus Korpri	2	5	7
3 Sekretariat KPUD	9	2	11
4 Sekretariat DPRD	19	11	30
5 Badan Kepegawaian dan Pengembangan Sumber Daya Manusia	16	12	28
6 Badan Kesatuan Bangsa dan Politik	8	4	12
7 Badan Keuangan dan Aset Daerah	26	13	39
8 Badan Pendapatan Daerah	17	17	34
9 Badan Perencanaan, Penelitian dan Pengembangan	31	13	44
10 Badan Penanggulangan Bencana Daerah	14	5	19
11 Inspektorat	26	15	41
12 Rumah Sakit Umum Daerah	53	150	203
13 Satuan Polisi Pamong Praja	39	5	44
14 Dinas Pendidikan, Pemuda dan Olahraga	49	27	76
15 UPT. Pemuda dan Olahraga	1	1	2

Lanjutan tabel / *continued table* : 2.3.6

Kantor / Satker <i>Office</i>	Jenis Kelamin		Jumlah <i>Total</i>
	Sex		
	Laki- Laki <i>Male</i>	Perem- puan <i>Female</i>	
(1)	(2)	(3)	(4)
17 Dinas Kesehatan	17	43	60
18 UPT. Jaminan Kesehatan Daerah	2	3	5
19 UPT. Puskesmas Babulu	11	25	36
20 UPT. Puskesmas Gunung Intan	9	17	26
21 UPT. Puskesmas Maridan	6	17	23
22 UPT. Puskesmas Penajam	15	60	75
23 UPT. Puskesmas Petung	12	46	58
24 UPT. Puskesmas Sebakung Jaya	12	18	30
25 UPT. Puskesmas Semoi II	9	18	27
26 UPT. Puskesmas Sepaku I	16	18	34
27 UPT. Puskesmas Sepaku III	9	16	25
28 UPT. Puskesmas Sotek	13	26	39
29 UPT. Puskesmas Waru	14	35	49
30 Dinas Perhubungan	35	6	41
31 UPT. Pengujian Kendaraan Bermotor	6	1	7

Bersambung/continued...

Lanjutan tabel / *continued table* : 2.3.6

Kantor / Satker <i>Office</i>	Jenis Kelamin		Jumlah <i>Total</i>
	Sex		
	Laki- Laki <i>Male</i>	Perem- puan <i>Female</i>	
(1)	(2)	(3)	(4)
32 UPT. Pelabuhan	1	-	1
33 Dinas Kebudayaan dan Pariwisata	13	8	21
34 Dinas Komunikasi dan Informatika	22	2	24
35 Dinas Koperasi, UKM, Perindustrian dan Perdagangan	12	14	26
36 UPT. Pasar Induk Penajam	1	1	2
37 Dinas Kependudukan dan Pencatatan Sipil	10	13	23
38 Dinas Sosial	11	8	19
39 Dinas Tenaga Kerja dan Transmigrasi	12	9	21
40 Dinas Pertanian	73	29	102
41 UPT. Balai Benih Utama Palawija dan Hortikultura	2	-	2
42 UPT. Pembibitan dan Penggemukan Ternak Sapi	0	1	1
43 UPT. Rumah Potong Hewan	1	1	2
44 Dinas Perikanan	17	7	24
45 Dinas Pekerjaan Umum dan Penataan Ruang	41	14	55

Lanjutan tabel / *continued table* : 2.3.6

Kantor / Satker <i>Office</i>	Jenis Kelamin		Jumlah <i>Total</i>
	Sex		
	Laki- Laki <i>Male</i>	Perem- puan <i>Female</i>	
	(1)	(2)	
47 UPT. Dinas Pekerjaan Umum Kecamatan Penajam	2	1	3
48 UPT. Dinas Pekerjaan Umum Kecamatan Sepaku	2	1	3
49 UPT. Dinas Pekerjaan Umum Kecamatan Waru	3	1	4
50 UPT. Laboratorium dan Alat Berat	1	2	3
51 Dinas Perumahan, Kawasan Permukiman dan Pertanahan	21	6	27
52 Dinas Penanaman Modal dan Pelayanan Terpadu Satu Pintu	22	16	38
53 Dinas Pemberdayaan Masyarakat dan Desa	13	8	21
54 Dinas Lingkungan Hidup	25	12	37
55 Dinas Perpustakaan dan Arsip	8	17	25
56 Dinas Penanggulangan Kebakaran dan Penyelamatan	65	2	67
57 Dinas Pemberdayaan Perempuan, Perlindungan Anak, Pengendalian Penduduk dan Keluarga	13	16	29
58 Dinas Ketahanan Pangan	19	6	25

Bersambung/continued...

Lanjutan tabel / *continued table* : 2.3.6

Kantor / Satker <i>Office</i>	Jenis Kelamin		Jumlah <i>Total</i>
	Sex		
	Laki- Laki <i>Male</i>	Perem- puan <i>Female</i>	
(1)	(2)	(3)	(4)
58 Kecamatan Babulu	16	4	20
59 Kecamatan Penajam	5	12	17
60 Kelurahan Buluminung	6	1	7
61 Kelurahan Gersik	4	5	9
62 Kelurahan Gunung Seteleng	3	6	9
63 Kelurahan Jenebora	4	3	7
64 Kelurahan Kampung Baru	3	3	6
65 Kelurahan Lawe - Lawe	2	4	6
66 Kelurahan Nenang	4	5	9
67 Kelurahan Nipah - Nipah	5	3	8
68 Kelurahan Pantai Lango	3	2	5
69 Kelurahan Pejala	4	2	6
70 Kelurahan Penajam	3	6	9
71 Kelurahan Petung	2	6	8
72 Kelurahan Riko	4	2	6
73 Kelurahan Saloloang	6	3	9

Bersambung/continued...

Lanjutan tabel / *continued table* : 2.3.6

Kantor / Satker <i>Office</i>	Jenis Kelamin		Jumlah <i>Total</i>
	Sex		
	Laki- Laki <i>Male</i>	Perem- puan <i>Female</i>	
(1)	(2)	(3)	(4)
74 Kelurahan Sepan	4	1	5
75 Kelurahan Sesumpu	3	3	6
76 Kelurahan Sotek	6	2	8
77 Kelurahan Sungai Parit	3	6	9
78 Kelurahan Tanjung Tengah	3	4	7
79 Kecamatan Waru	8	12	20
80 Kelurahan Waru	4	7	11
81 Kecamatan Sepaku	11	10	21
82 Kelurahan Maridan	4	5	9
83 Kelurahan Mentawir	2	1	3
84 Kelurahan Pemaluan	3	3	6
85 Kelurahan Sepaku	4	2	6
Jumlah / Total	1 629	1 894	3 523

Sumber : Badan Kepegawaian, Pendidikan dan Pelatihan Kabupaten Penajam Paser Utara

Source : *Employees, Training and Education Affairs Board of Penajam Paser Utara Regency*

Tabel 2.3.7 Banyaknya Aparatur Sipil Negara di Lingkungan Pemerintah Kabupaten Penajam Paser Utara dirinci Menurut Pendidikan, 2020
Table *Number of Civil Servant at Regional Government of Penajam Paser Utara Regency by Education, 2020*

Pendidikan Terakhir <i>Educational Attainment</i>	Banyaknya			Percentage		
	Total			Percentage (%)		
	Laki	Perem	Jumlah	Laki	Perem	Jumlah
	Laki	puan	Total	Laki	puan	Total
	Male	Female		Male	Female	
(1)	(2)	(3)	(4)	(5)	(6)	(7)
1.SD	18	1	19	94,74	5,26	100
2.SLTP	23	4	27	85,19	14,81	100
3.SLTA	377	189	566	66,61	33,39	100
4.Diploma I (D I)	3	3	6	50,00	50,00	100
5.Diploma II (D II)	56	53	109	51,38	48,62	100
6.Diploma III (D III)	158	411	569	27,77	72,23	100
7.Diploma II (D IV)	26	25	51	50,98	49,02	100
8.Strata 1 (S 1)	852	1 136	1 988	42,86	57,14	100
9.Strata 2 (S 2)	114	72	186	61,29	38,71	100
10.Strata 3 (S 3)	2	0	2	100,00	0,00	100
Jumlah 2020	1 629	1 894	3 523	61,29	53,76	100
Total 2019	1 682	1 930	3 612	46,57	53,43	100
2018	1 672	1 800	3 472	48,16	51,84	100
2017	1 726	1 837	3 563	48,44	51,56	100
2016	1 787	1 836	3 623	49,32	50,68	100

Sumber : Badan Kepegawaian, Pendidikan dan Pelatihan Kabupaten Penajam Paser Utara

Source : *Employees, Training and Education Affairs Board of Penajam Paser Utara Regency*

Tabel 2.3.8 **Banyaknya Pegawai Berdasarkan Golongan Usia dan Jenis Kelamin di Kabupaten Penajam Paser Utara, 2020**
Table **Number of Civil Servant by Ages and Sex of Penajam Paser Utara Regency, 2020**

Golongan Usia Ages Range	Laki - laki Male	Perempuan Female	Jumlah Total
(1)	(2)	(3)	(4)
> 55	153	97	250
51 - 55	305	256	561
46 - 50	254	245	499
41 - 45	341	323	664
36 - 40	331	538	869
31 - 35	178	306	484
26 - 30	58	109	167
21 - 25	9	20	29
< 21	-	-	-
Jumlah/ Total	1 629	1 894	3 523

Sumber : Badan Kepegawaian, Pendidikan dan Pelatihan Kabupaten Penajam Paser Utara

Source : Employees, Training and Education Affairs Board of Penajam Paser Utara Regency

2.4. KEUANGAN PEMERINTAH / GOVERNMENT FINANCE

Tabel 2.4.1 Realisasi Pendapatan Pemerintah Kabupaten Penajam Paser Utara Menurut Jenis Pendapatan (ribu rupiah) 2017 -2020
Actual Penajam Paser Utara Regency Government Revenues by Kind of Revenues (thousand rupiahs), 2019 - 20120

Jenis Pendapatan <i>Type of Income</i>	Tahun / Years	
	2017	2018
(1)	(3)	(2)
1. Pendapatan Asli Daerah <i>Regional Revenue</i>	116 222 260,05	103 344 519,26
1.1. Pajak Daerah / <i>Regional Tax</i>	22 953 822,45	19 332 707,49
1.2. Restribusi Daerah / <i>Regional Retribution</i>	6 720 971,55	4 367 646,72
1.3. Bagian Laba Usaha Daerah	4 957 163,55	4 723 091,85
1.4. Lain - Lain Pendapatan Asli Daerah <i>Other Regional Revenue</i>	81 590 302,49	74 921 073,20
2. Dana Perimbangan <i>Balance Funds</i>	728 848 228,78	947 015 386,31
2.1. Bagi Hasil Pajak <i>Tax Sharing Revenue</i>	78 078 444,17	72 352 317,09
2.2. Bagi Hasil Pajak dan Bukan Pajak <i>Tax Sharing Revenue and Non-Tax Sharing Revenue</i>	230 848 953,58	496 807 515,66
2.3. Dana Alokasi Umum <i>General Allocation Fund</i>	255 066 428,00	259 192 257,00
2.4. Dana Alokasi Khusus <i>Special Allocation Fund</i>	90 296 542,54	118 663 296,56

Bersambung

Lanjutan tabel / *continued table* : 2.4.1

Jenis Pendapatan <i>Type of Income</i>	Tahun / <i>Years</i>	
	2017	2018
(1)	(3)	(2)
3. Lain - Lain Pendapatan Yang Sah	189 466 689,73	189 087 813,00
3.1.Dana Hibah / <i>Grant</i>	20 498 000,00	
3.2.Dana Darurat / <i>Emergency Fund</i>		
3.3.Dana Bagi Hasil Pajak dari Daerah Lainnya	95 844 224,00	109 228 438,00
Provinsi dan Pemerintah lainnya <i>Tax Sharing Revenue from Provincial and Other Regional Governments</i>		
3.4.Dana Penyesuaian <i>Regional Adjustment and Autonomy Fund</i>	27 736 025,00	28 609 375,00
3.5.Bantuan Keuangan dari Propinsi Atau Pemerintah Daerah Lainnya <i>Financial Assistance from Provincial or Other Regional Governments</i>	45 388 440,73	51 250 000,00
3.6 Lainnya/ <i>Others</i>	-	-

Sumber : Badan Keuangan Kabupaten Penajam Paser Utara

Source : *Regional Revenue Service of Penajam Paser Utara Regency*

Lanjutan tabel / *continued table* : 2.4.1

Jenis Pendapatan <i>Type of Income</i>	Tahun / <i>Years</i>	
	2019	2020
(1)	(3)	(3)
1. Pendapatan Asli Daerah <i>Regional Revenue</i>	99 727 763,73	88 250 948 814,26
1.1. Pajak Daerah / <i>Regional Tax</i>	23 010 698,06	22 807 535 558,97
1.2. Restribusi Daerah / <i>Regional Retribution</i>	12 296 743,34	10 719 961 515,60
1.3. Bagian Laba Usaha Daerah	4 078 067,77	2 318 899 829,43
1.4. Lain - Lain Pendapatan Asli Daerah <i>Other Regional Revenue</i>	60 342 254,56	52 404 551 910,26
2. Dana Perimbangan <i>Balance Funds</i>	1 188 425 340,87	927 945 079 604,00
2.1. Bagi Hasil Pajak <i>Tax Sharing Revenue</i>	67 500 359,37	80 669 308 775,00
2.2. Bagi Hasil Pajak dan Bukan Pajak <i>Tax Sharing Revenue and Non-Tax Sharing Revenue</i>	736 620 944,54	465 628 797 727,00
2.3. Dana Alokasi Umum <i>General Allocation Fund</i>	278 328 579,00	275 868 751 000,00
2.4. Dana Alokasi Khusus <i>Special Allocation Fund</i>	105 975 457,96	105 778 222 102,00

Bersambung

Lanjutan tabel / *continued table* : 2.4.1

Jenis Pendapatan <i>Type of Income</i>	Tahun / <i>Years</i>	
	2019	2020
(1)	(3)	(3)
3. Lain - Lain Pendapatan Yang Sah	297 001 426,32	251 546 029 845,00
3.1. Dana Hibah / <i>Grant</i>	-	23 883 140 000,00
3.2. Dana Darurat / <i>Emergency Fund</i>	-	-
3.3. Dana Bagi Hasil Pajak dari Daerah Lainnya	108 397 820,32	84 662 542 089,00
Provinsi dan Pemerintah lainnya <i>Tax Sharing Revenue from Provincial and Other Regional Governments</i>		
3.4. Dana Penyesuaian <i>Regional Adjustment and Autonomy Fund</i>	44 803 606,00	27 240 345 000,00
3.5. Bantuan Keuangan dari Propinsi Atau Pemerintah Daerah Lainnya <i>Financial Assistance from Provincial or Other Regional Governments</i>	143 800 000,00	115 760 002 756,00
3.6 Lainnya/ <i>Others</i>	-	-

Sumber : Badan Keuangan Kabupaten Penajam Paser Utara

Source : *Regional Revenue Service of Penajam Paser Utara Regency*

Tabel 2.4.2 Realisasi Belanja Pemerintah Kabupaten Penajam Paser Utara Menurut Jenis Belanja (ribu rupiah), 2017-2020
Actual Penajam Paser Utara Regency Government Expenditures by Kind of Expenditures (thousand rupiahs), 2017-2020

Jenis Belanja <i>Kind of Expenditures</i>	Tahun/ Years	
	2017	2018
(1)	(2)	(3)
I. BELANJA TIDAK LANGSUNG		
1,1 Belanja Pegawai/ <i>Personnel Expenditure</i>
1,2 Belanja Bunga/ <i>Interest Expenditure</i>
1,3 Belanja Subsidi/ <i>Subsidies Expenditure</i>
1,4 Belanja Hibah/ <i>Grant Expenditure</i>
1,5 Belanja Bantuan Sosial/ <i>Social Aid Expenditure</i>
1,6 Belanja Bagi Hasil/ <i>Sharing Fund Expenditure</i>
1,7 Belanja Bantuan Keuangan/ <i>Financial Aids Expenditure</i>
1,8 Belanja Tidak terduga/ <i>Unpredicted Expenditure</i>
II. BELANJA LANGSUNG		
2,1 Belanja Pegawai/ <i>Personnel Expenditure</i>
2,2 Belanja Barang dan Jasa/ <i>Goods and Services Expenditure</i>
2,3 Belanja Modal/ <i>Capital Expenditure</i>
Jumlah/Total

Ket : ... Data belum tersedia

Sumber : Badan Keuangan Kabupaten Penajam Paser Utara

Source : *Regional Revenue Service of Penajam Paser Utara Regency*

Lanjutan tabel / *continued table* : 2.4.2

Jenis Belanja <i>Kind of Expenditures</i>	Tahun / <i>Years</i>	
	2019	2020
(1)	(2)	(3)
I. BELANJA TIDAK LANGSUNG
1,1 Belanja Pegawai/ <i>Personnel Expenditure</i>
1,2 Belanja Bunga/ <i>Interest Expenditure</i>
1,3 Belanja Subsidi/ <i>Subsidies Expenditure</i>
1,4 Belanja Hibah/ <i>Grant Expenditure</i>
1,5 Belanja Bantuan Sosial/ <i>Sosial Aid Expenditure</i>
1,6 Belanja Bagi Hasil/ <i>Sharing Fund Expenditure</i>
1,7 Belanja Bantuan Keuangan/ <i>Financial Aids Expenditure</i>
1,8 Belanja Tidak terduga/ <i>Unpredicted Expenditure</i>
II. BELANJA LANGSUNG
2,1 Belanja Pegawai/ <i>Personnel Expenditure</i>
2,2 Belanja Barang dan Jasa/ <i>Goods and Services Expenditure</i>
2,3 Belanja Modal/ <i>Capital Expenditure</i>
Jumlah/Total

Ket : ... Data belum tersedia

Sumber : Badan Keuangan Kabupaten Penajam Paser Utara

Source : *Regional Revenue Service of Penajam Paser Utara Regency*

Tabel 2.4.3 Realisasi Penerimaan/Pendapatan Pajak dan Retribusi
Table Kabupaten Penajam Paser Utara Tahun 2019 dan 2020 (000 Rp)
*Realization of Penajam Paser Utara Regency Tax Revenue /
 Retribution by Period 2019 / 2020*

Jenis Penerimaan <i>Type of Income</i>	Tahun/ Years	
	2019	2020
(1)	(3)	(3)
A. PAJAK DAERAH	23 010 698 059,67	22 807 535 558,97
a Hotel	145 881 463,00	132 971 704,00
b Restoran	2 286 955 219,92	2 713 019 809,97
c Hiburan	6200000,00	4 250 000,00
d Reklame	645 998 389,00	670 964 795,00
e Penerangan Jalan	2 696 523 706,00	2 998 942 548,00
f Pajak Parkir	13 031 000,00	6 440 000,00
g Pajak Air Tanah	187 152 949,00	125 267 552,00
h Pajak Sarang Burung Walet	77 775 000,00	52 325 250,00
i Pajak Mineral Batuan dan Logam	2 458 534 508,00	1 877 377 889,00
j BPHTB	3 918 771 038,75	5 446 335 427,00
k PBB P2	10573874786,00	8 779 640 584,00
B. RETRIBUSI DAERAH	12 296 743 340,25	10 719 961 515,00
a Retribusi Jasa Umum	1 257 714 810,00	2 920 681 700,00
b Retribusi Perizinan Tertentu	5 851 530 847,25	652 965 166,25
c Perijinan Jasa Usaha	5 187 497 683,00	7 146 314 649,35

Sumber : Badan Keuangan Kabupaten Penajam Paser Utara

Source : Regional Revenue Service of Penajam Paser Utara Regency

Tabel 2.4.4 **Realisasi Penerimaan/Pendapatan Daerah**
Table 2.4.4 **Kabupaten Penajam Paser Utara (000 Rp) Tahun 2018 dan 2019**
Realization of Regional Revenue / Revenue of Penajam Paser
Utara Regency (000 Rp) by Period 2018 and 2019

Jenis Penerimaan Type of Income	Tahun/ Years	
	2019	2020
(1)	(3)	(3)
I. PENDAPATAN DAERAH	99 727 763 728,84	88 250 948 814,26
a Pajak Daerah	23 010 698 059,67	22 807 535 558,97
b Retribusi Daerah	12 296 743 340,25	10 719 961 515,60
c Bagian Laba BUMD	4 078 067 768,59	2 318 899 829,43
d Penerimaan Lainn - Lain	60 342 254 560,33	52 404 551 910,26
II. DANA PERIMBANGAN	1 188 425 340 868,00	927 945 079 604,00
a Bagi Hasil Pajak	67 500 359 374,00	546 298 106 502,00
b Bagi Hasil Bukan Pajak	736 620 944 539,00	465 632 475 016,00
c Dana Alokasi Umum	278 328 579 000,00	275 868 751 000,00
d Dana Alokasi Khusus	105 975 457 955,00	105 778 222 102,00
III. LAIN LAIN PENERIMAAN YANG SYAH	297 001 426 318,00	251 546 029 845,00
a Dana Hibah	-	23 883 140 000,00
b Dana Darurat	-	-
c Dana Bagi Hasil Pajak Dari Propinsi dan Pemerintah	108 397 820 318,00	84 662 542 089,00
d Dana Penyesuaian	44 803 606 000,00	27 240 345 000,00
e Bantuan Keuangan Dari Propinsi	143 800 000 000,00	115 760 002 756,00

Sumber : Badan Keuangan Kabupaten Penajam Paser Utara

Source : Regional Revenue Service of Penajam Paser Utara Regency

Tabel 2.4.5 Target Dan Realisasi Penerimaan PBB Menurut Sektor, di Kabupaten Penajam Paser Utara 2020
Table *Target and Actual of Receipt of Land and Building Taxes by Sector of Penajam Paser utara Regency 2020*

Sektor Sector	Target Target (Rp)	Realisasi Actual (Rp)
(1)	(2)	(3)
1 Pedesaan & Perkotaan <i>Rural And Urban</i>	11 998 500 000,00	8 779 640 584,00
2 Perkebunan <i>Plantation</i>	-	18 061 342 906,00
3 Kehutanan <i>Forestry</i>	-	2 221 417 060,00
4 Pertambangan <i>Mining</i>	-	33 104 470 404,00
5 Bagian Pusat	-	4 472 972 800,00
Jumlah 2020	11 998 500 000,00	66 639 843 754,00
Total 2019	9 000 000 000,00	10 573 874 786,00
2018	9 000 000 000,00	9 096 731 561,00
2017		
2016	7 325 000 000,00	7 368 825 727,00
2015	6 500 000 000,00	7 165 779 656,00

Sumber : Badan Keuangan Kabupaten Penajam Paser Utara

Source : Regional Revenue Service of Penajam Paser Utara Regency

2.5 PEMILIHAN UMUM / GENERAL ELECTION

Tabel 2.5.1 Jumlah Pemilih yang Terdaftar, Menggunakan Hak Pilih, dan Status Suara Dalam Pemilukada Bupati dan Wakil Bupati di Kabupaten Penajam Paser Utara Tahun 2018
Number of Registered Voters, Using Voting Right and Votes Status in the election of Regent and Vice Regent of Penajam Paser Utara Regency, 2018

Kecamatan Subdistrict	Jumlah Pemilih Terdaftar Dalam DP4 Number of Registered Voters in DP4	Jumlah Pemilih Terdaftar Dalam DPT Number of Registered Voters in DPT	Jumlah Seluruh Pengguna Hak Pilih Number of All Users Voting Right
(1)	(2)	(3)	(4)
1. Babulu	26 270	24 591	17 396
2. Waru	13 575	12 955	9 263
3. Penajam	59 592	54 978	40 220
4. Sepaku	27 100	26 055	18 167
Penajam Paser Utara	126 537	118 579	85 046

Sumber : Komisi Pemilihan Umum Kab. Penajam Paser Utara

Source : General Elections Commission of Penajam Paser Utara Regency

Lanjutan tabel / *continued table* : 2.5.1

Kecamatan <i>Subdistrict</i>	Jumlah Suara Sah <i>Number of Voting Valid</i>	Jumlah Suara Tidak Sah <i>Unauthorized Number of Voting</i>	Jumlah Suara Sah dan Tidak Sah <i>Number of Valid and Unauthorized Voting</i>
(1)	(2)	(3)	(4)
1. Babulu	16 740	656	17 396
2. Waru	9 000	263	9 263
3. Penajam	39 222	998	40 220
4. Sepaku	17 545	622	18 167
Penajam Paser Utara	82 507	2 539	85 046

Sumber : Komisi Pemilihan Umum Kab. Penajam Paser Utara

Source : *General Elections Commission of Penajam Paser Utara Regency*

Tabel 2.5.2 **Jumlah Pemilih yang Terdaftar, Menggunakan Hak Pilih, dan Status Suara Dalam Pemilukada Gubernur dan Wakil Gubernur Provinsi Kalimantan Timur Tahun 2018**
Number of Registered Voters, Using Voting Right, and Votes Status in the Governor Election of Kalimantan Timur Province, 2018

Kecamatan Subdistrict	Jumlah Pemilih Terdaftar Dalam DP4 Number of Registered Voters in DP4	Jumlah Pemilih Terdaftar Dalam DPT Number of Registered Voters in DPT	Jumlah Seluruh Pengguna Hak Pilih Number of All Users Voting Right
(1)	(2)	(3)	(4)
1. Babulu	26 270	24 591	17 398
2. Waru	13 575	12 955	9 263
3. Penajam	59 592	54 978	40 232
4. Sepaku	27 100	26 055	18 169
Penajam Paser Utara	126 537	118 579	85 062

Sumber : Komisi Pemilihan Umum Kab. Penajam Paser Utara

Source : General Elections Commission of Penajam Paser Utara Regency

Lanjutan tabel / *continued table* : 2.5.2

Kecamatan Subdistrict	Jumlah Suara Sah Number of Voting Valid	Jumlah Suara Tidak Sah Unauthorized Number of Voting	Jumlah Suara Sah dan Tidak Sah Number of Valid and Unauthorized Voting
<i>(1)</i>	<i>(2)</i>	<i>(3)</i>	<i>(4)</i>
1. Babulu	16 509	889	17 398
2. Waru	8 796	467	9 263
3. Penajam	38 566	1 666	40 232
4. Sepaku	17 260	909	18 169
Penajam Paser Utara	81 131	3 931	85 062

Sumber : Komisi Pemilihan Umum Kab. Penajam Paser Utara

Source : General Elections Commission of Penajam Paser Utara Regency

Tabel 2.5.3 **Jumlah Pemilih yang Terdaftar, Menggunakan Hak Pilih, dan Status Suara Dalam Pemilu Presiden dan Wakil Presiden 2019**
Number of Registered Voters, Using Voting Right, and Votes Status in the President and Vice President Election, 2019

Kecamatan Subdistrict	Jumlah Pemilih Terdaftar Dalam DP4 Number of Registered Voters in DP4	Jumlah Pemilih Terdaftar Dalam DPT Number of Registered Voters in DPT	Jumlah Seluruh Pengguna Hak Pilih Number of All Users Voting Right
(1)	(2)	(3)	(4)
1. Babulu	26 270	26 056	21 342
2. Waru	13 575	13 176	11 099
3. Penajam	59 592	56 749	47 792
4. Sepaku	27 100	26 886	21 335
Penajam Paser Utara	126 537	122 867	101 568

Sumber : Komisi Pemilihan Umum Kab. Penajam Paser Utara

Source : General Elections Commission of Penajam Paser Utara Regency

Lanjutan tabel / *continued table* : 2.5.3

Kecamatan Subdistrict	Jumlah Suara Sah Number of Voting Valid	Jumlah Suara Tidak Sah Unauthorized Number of Voting	Jumlah Suara Sah dan Tidak Sah Number of Valid and Unauthorized Voting
<i>(1)</i>	<i>(2)</i>	<i>(3)</i>	<i>(4)</i>
1. Babulu	20 818	524	21 342
2. Waru	10 883	216	11 099
3. Penajam	46 627	1 165	47 792
4. Sepaku	20 915	420	21 335
Penajam Paser Utara	99 243	2 325	101 568

Sumber : Komisi Pemilihan Umum Kab. Penajam Paser Utara

Source : General Elections Commission of Penajam Paser Utara Regency

Tabel 2.5.4 Jumlah Pemilih yang Terdaftar, Menggunakan Hak Pilih, dan Status Suara Dalam Pemilu DPRD di Kabupaten Penajam Paser Utara 2019
Number of Registered Voters, Using Voting Right, and Votes Status in the PPU Regency Council Members Elections 2019

Kecamatan Subdistrict	Jumlah Pemilih Terdaftar Dalam DP4 Number of Registered Voters in DP4	Jumlah Pemilih Terdaftar Dalam DPT Number of Registered Voters in DPT	Jumlah Seluruh Pengguna Hak Pilih Number of All Users Voting Right
(1)	(2)	(3)	(4)
1. Babulu	26 270	26 056	21 289
2. Waru	13 575	13 176	11 061
3. Penajam	59 592	56 749	47 629
4. Sepaku	27 100	26 886	21 291
Penajam Paser Utara	126 537	122 867	101 270

Sumber : Komisi Pemilihan Umum Kab. Penajam Paser Utara

Source : General Elections Commission of Penajam Paser Utara Regency

Lanjutan tabel / *continued table* : 2.5.4

Kecamatan Subdistrict	Jumlah Suara Sah Number of Voting Valid	Jumlah Suara Tidak Sah Unauthorized Number of Voting	Jumlah Suara Sah dan Tidak Sah Number of Valid and Unauthorized Voting
<i>(1)</i>	<i>(2)</i>	<i>(3)</i>	<i>(4)</i>
1. Babulu	19 913	1 376	21 289
2. Waru	10 326	735	11 061
3. Penajam	45 429	2 200	47 629
4. Sepaku	20 098	1 193	21 291
Penajam Paser Utara	95 766	5 504	101 270

Sumber : Komisi Pemilihan Umum Kab. Penajam Paser Utara

Source : General Elections Commission of Penajam Paser Utara Regency

2.6 PEMERINTAHAN LAINNYA / OTHER SECTOR OF GOVERNMENT

Tabel 2.6.1 **Banyaknya Permohonan dan Pemberian Hak Atas Tanah Per Bulan di Kabupaten Penajam Paser Utara, 2020**
Monthly Number of Request Applications and Arrangements of Land Proprietary Right per Month in Penajam Paser Utara Regency, 2020

Bulan Months	Surat Keputusan Pemberian Type of Arrangements			Jumlah Total
	Hak Milik Proprietary Rights	Hak Guna Bangunan Building Concession	Hak Pakai Land Use Rights	
(1)	(2)	(3)	(4)	(5)
1. Januari	19	-	-	19
2. Februari	33	-	1	34
3. Maret	23	-	-	23
4. April	14	-	-	14
5. Mei	48	-	-	48
6. Juni	38	-	-	38
7. Juli	20	3	-	23
8. Agustus	21	31	-	52
9. September	22	2	-	24
10. Oktober	46	-	2	48
11. November	39	2	2	43
12. Desember	49	-	3	52
Jumlah/ Total 2020	372	38	8	418
Jumlah/ Total 2019	117	16	38	171

Sumber : Badan Pertanahan Nasional Kabupaten Penajam Paser Utara

Source : National Land Board of Penajam Paser Utara Regency

Tabel 2.6.2 Banyaknya Permohonan dan Penyelesaian, Pendaftaran dan Pencatatan Alih Hak, Pengukuran dan SKPT per Bulan di Kabupaten Penajam Paser Utara, 2020
Number of Request Applications, Issuing, Registering and Recording of Transferring of The Rights for Land Use, Measuring and SKPT per Month in Penajam Paser Utara Regency, 2020

Bulan Months	Peralihan Hak Transferring the Rights for Land Use		Pengukuran Measuring	
	Permohonan Request Application	Penyelesaian Arrangements	Permohonan Request Application	Penyelesaian Arrangements
	(1)	(2)	(3)	(4)
1. Januari	82	80	108	100
2. Februari	143	143	94	63
3. Maret	96	96	47	52
4. April	110	110	7	2
5. Mei	104	104	6	3
6. Juni	91	91	29	25
7. Juli	78	78	49	33
8. Agustus	93	93	77	68
9. September	88	88	62	60
10. Oktober	141	141	115	96
11. November	106	106	165	110
12. Desember	45	45	60	40
Jumlah/ Total 2020	1177	1175	819	652
2019	497	432	448	266

Sumber : Badan Pertanahan Nasional Kabupaten Penajam Paser Utara

Source : National Land Board of Penajam Paser Utara Regency

Lanjutan tabel / *continued table* : 2.6.2

Bulan <i>Months</i>	SKPT	
	Permohonan <i>Request Application</i>	Penyelesaian <i>Arrangements</i>
(1)	(2)	(3)
1. Januari	13	13
2. Februari	23	23
3. Maret	13	13
4. April	10	10
5. Mei	8	8
6. Juni	2	2
7. Juli	13	13
8. Agustus	4	4
9. September	3	3
10. Oktober	10	10
11. November	7	7
12. Desember	7	7
Jumlah/ Total 2020	113	113
2019	143	121

Sumber : Badan Pertanahan Nasional Kabupaten Penajam Paser Utara

Source : *National Land Board of Penajam Paser Utara Regency*

Tabel 2.6.3 Permohonan dan Penyelesaian Atas Pertimbangan Penelitian terhadap Obyek (Land reform) dalam rangka Konversi dan Pendaftaran Hak per Bulan di Penajam Paser Utara 2020
Monthly Number of Applications and Arrangements of Observational Judgement about Landreform Objects in The Framework of Conversion and Registration, 2020

Bulan Months	Permohonan Applications				
	2016	2017	2018	2019	2020
(1)	(2)	(3)	(4)	(5)	(6)
1. Januari	-	-	-	-	-
2. Februari	-	-	-	-	-
3. Maret	-	-	-	-	-
4. April	-	-	-	-	-
5. Mei	-	-	-	-	-
6. Juni	-	-	-	-	-
7. Juli	-	-	-	-	-
8. Agustus	-	-	-	-	-
9. September	-	-	-	-	-
10. Oktober	-	-	-	-	-
11. November	-	-	-	6	-
12. Desember	-	-	-	425	-
Jumlah/ Total	-	-	-	431	-

Sumber : Badan Pertanahan Nasional Kabupaten Penajam Paser Utara

Source : National Land Board of Penajam Paser Utara Regency

Lanjutan tabel / *continued table* : 2.6.3

Bulan <i>Months</i>	Penyelesaian <i>Arrangements</i>				
	2016	2017	2018	2019	2020
(1)	(2)	(3)	(4)	(5)	(6)
1. Januari	-	-	-	-	-
2. Februari	-	-	-	-	-
3. Maret	-	-	-	-	-
4. April	-	-	-	-	-
5. Mei	-	-	-	-	-
6. Juni	-	-	-	-	-
7. Juli	-	-	-	-	-
8. Agustus	-	-	-	-	-
9. September	-	-	-	-	-
10. Oktober	-	-	-	-	-
11. November	-	-	-	6	-
12. Desember	-	-	-	425	-
Jumlah/ Total	-	-	-	431	-

Sumber : Badan Pertanahan Nasional Kabupaten Penajam Paser Utara

Source : *National Land Board of Penajam Paser Utara Regency*

BAB
Chapter

03

PENDUDUK DAN
KETENAGAKERJAAN

POPULATION AND EMPLOYMENT



<https://ppukab.bps.go.id>

PENJELASAN TEKNIS

1. Sumber utama data kependudukan adalah sensus penduduk yang dilaksanakan setiap sepuluh tahun sekali. Sensus penduduk telah dilaksanakan sebanyak enam kali sejak Indonesia merdeka, yaitu tahun 1961, 1971, 1980, 1990, 2000, 2010, 2020. Di dalam sensus penduduk, pencacahan dilakukan terhadap seluruh penduduk yang berdomisili di wilayah teritorial Indonesia termasuk warga negara asing kecuali anggota korps diplomatik negara sahabat beserta keluarganya. Metode pengumpulan data dalam sensus dilakukan dengan wawancara antara petugas sensus dengan responden dan juga melalui e-census. Pencatatan penduduk menggunakan konsep usual residence, yaitu konsep di mana penduduk biasa bertempat tinggal. Bagi penduduk yang bertempat tinggal tetap dicacah di mana mereka biasa tinggal, sedangkan untuk penduduk yang tidak bertempat tinggal tetap dicacah di tempat di mana mereka ditemukan petugas sensus pada malam 'Hari Sensus'. Termasuk penduduk yang tidak bertempat tinggal tetap adalah tuna wisma, awak kapal berbendera Indonesia, penghuni perahu/rumah apung, masyarakat terpencil/terasing, dan pengungsi. Bagi

TECHNICAL NOTES

1. *The main Source of demographic data is population census, which is conducted every ten years. Population Census has been conducted six times since Indonesia's independence: 1961, 1971, 1980, 1990, 2000, 2010, 2020. The population census enumerates all residents who domicile in the entire territory of Indonesia including foreign citizens except the diplomatic corps members and their families. The method of data collection in a population census involves interviewing respondents and conducting e-census. Enumeration of the population uses the concept of "usual residence", which is the concept of "places where people usually live". De jure was applied to the permanent residents, while de facto was applied to nonpermanent residents. The permanent residents were enumerated in place where they normally live, the nonpermanent residents were enumerated where they were found by the enumerators, on the night of 'Census Date'. The non permanent residents include homeless people, ship crew, boat people, remote area community, and internally displaced persons. Those who had permanent residence and had been travelling away from their home for six months or more were not enumerated in*

mereka yang mempunyai tempat tinggal tetap dan sedang bepergian ke luar wilayah lebih dari enam bulan, tidak dicacah di tempat tinggalnya, tetapi dicacah di tempat tujuannya. Untuk tahun yang tidak dilaksanakan sensus penduduk, data kependudukan diperoleh dari hasil proyeksi penduduk. Proyeksi penduduk merupakan suatu perhitungan ilmiah yang didasarkan pada asumsi dari komponen-komponen perubahan penduduk, yaitu kelahiran, kematian, dan migrasi. Proyeksi penduduk Indonesia 2010–2035 menggunakan data dasar penduduk hasil SP2010 .

their permanent place, but in the place where they were during the census. For the periods where the population census is not conducted, population projection is done to estimate population during those years. The population projection is an estimate based on the demographic components, such as birth, death, and migration Indonesia's 2010–2035 population projection used the 2010 Population Census as the base population.

2. BPS - Penduduk Indonesia adalah semua orang yang berdomisili di wilayah teritorial Indonesia selama 6 bulan atau lebih dan atau mereka yang berdomisili kurang dari 6 bulan tetapi bertujuan menetap.
3. Disdukcapil - Penduduk adalah setiap orang baik warga negara Indonesia maupun Warga Negara Asing yang bertempat tinggal di wilayah di Negara RI dan telah memenuhi ketentuan Peraturan Perundang-undangan yang berlaku.
4. Laju pertumbuhan penduduk adalah angka yang menunjukkan persentase

2. *BPS - The population of Indonesia are all residents of the entire territory of Indonesia who have stayed for six months or longer, and those who intended to stay more than six months even though their length of stay is less than six months.*
3. *Disdukcapil - Population is any person both Indonesian citizens and Foreign Citizens who reside in the territory of the Republic of Indonesia and has complied with the provisions of the applicable Laws and Regulations.*
4. *The growth rate of population is the number that show percentage of population*

- pertambahan penduduk dalam jangka waktu tertentu. *growth within a specified period.*
5. Kepadatan penduduk adalah rasio Jumlah penduduk per kilometer persegi. *5. Population density is ratio of population per square kilometer.*
 6. Rasio jenis kelamin adalah perbandingan antara penduduk laki-laki dan penduduk perempuan pada suatu wilayah dan waktu tertentu. Biasanya dinyatakan dengan Jumlah penduduk laki-laki untuk 100 penduduk perempuan. *6. Sex ratio is the ratio of males population to females population in a given area and time, usually expressed as the number of males for every 100 females.*
 7. Distribusi penduduk adalah pola persebaran penduduk di suatu wilayah, baik berdasarkan batas-batas geografis maupun berdasarkan batas-batas administrasi pemerintahan. *7. Population distribution is the pattern of population distribution in an area, either by geographic boundaries or by government administrative boundaries.*
 8. Komposisi penduduk adalah pola persebaran penduduk menurut karakteristiknya, contoh: penduduk menurut kelompok umur, penduduk menurut jenis kelamin. *8. Population compotion is the pattern of population distribution by its characteristics, example: population by age group, population by sex.*
 9. Penduduk usia kerja adalah penduduk yang berumur 15 tahun ke atas. *9. Working age population is persons of 15 years and over.*
 10. Angkatan kerja adalah penduduk usia kerja (15 tahun ke atas) yang bekerja, punya pekerjaan namun sementara tidak bekerja, dan pengangguran. *10. Labor force or economically active are persons of 15 years and over, who in the previous week were working, temporarily absent from work but having jobs, and unemployment.*

11. Bekerja adalah kegiatan ekonomi yang dilakukan oleh seseorang dengan maksud memperoleh atau membantu memperoleh pendapatan atau keuntungan dan lamanya bekerja paling sedikit 1 jam secara terus menerus dalam seminggu yang lalu (termasuk pekerja keluarga tanpa upah yang membantu dalam suatu usaha/kegiatan ekonomi).
 12. Jumlah jam kerja seluruhnya adalah jumlah jam kerja yang digunakan untuk bekerja (tidak termasuk jam kerja istirahat resmi dan jam kerja yang digunakan untuk hal-hal di luar pekerjaan).
 13. Lapangan usaha adalah bidang kegiatan dari pekerjaan/ tempat bekerja di mana seseorang bekerja. Klasifikasi lapangan usaha mengikuti Klasifikasi Baku Lapangan Usaha Indonesia (KBLI) dalam 1 digit.
 14. Status pekerjaan adalah kedudukan seseorang dalam unit usaha/kegiatan dalam melakukan pekerjaan.
 15. Berusaha sendiri tanpa dibantu orang lain adalah bekerja atau berusaha dengan menanggung risiko secara ekonomis, yaitu dengan tidak kembalinya ongkos produksi yang telah dikeluarkan dalam rangka usahanya tersebut, serta tidak menggunakan pekerja
11. *Working is economic activity conducted by a person and intended to earn income by doing work or helping to do work at least one hour continuously during the reference week (including unpaid family worker/s for any economic activity).*
 12. *Total working hours is the total hours spent by an employee to perform all jobs (excluding the time used for other activities which are not classified as work).*
 13. *Industry is field of a person's activity or establishment. The classification of industries follows the Indonesia Standard Industrial Classification (KBLI) in one digit.*
 14. *Employment status is the status of a person at his place of work or establishment where he was employed.*
 15. *Own-account worker is a person who works at his own risk without assisted by paid per mount worker or unpaid worker include technical job or skill job.*

dibayar maupun pekerja tak dibayar, termasuk yang sifat pekerjaannya memerlukan teknologi atau keahlian khusus.

16. Berusaha dibantu buruh tidak tetap/buruh tidak dibayar adalah bekerja atau berusaha atas risiko sendiri, dan menggunakan buruh/ pekerja tak dibayar dan atau buruh/ pekerja tidak tetap.
17. Berusaha dibantu buruh tetap/ buruh dibayar adalah berusaha atas risiko sendiri dan mempekerjakan paling sedikit satu orang buruh/ pekerja tetap yang dibayar.
18. Buruh/kar yawan/pegawai adalah seseorang yang bekerja pada orang lain atau instansi/ kantor/perusahaan secara tetap dengan menerima upah/gaji baik berupa uang maupun barang. Buruh yang tidak mempunyai majikan tetap, tidak digolongkan sebagai buruh/karyawan, tetapi sebagai pekerja bebas. Seseorang dianggap memiliki majikan tetap jika memiliki 1 (satu) majikan (orang/ rumah tangga) yang sama dalam sebulan terakhir, khusus pada sektor bangunan batasannya tiga bulan. Apabila majikannya instansi/ lembaga, boleh lebih dari satu.
19. Pekerja bebas adalah seseorang yang bekerja pada orang lain/
16. *Employer assisted by temporary workers/unpaid worker is a person who works at his own risk and assisted by temporary worker/ unpaid worker.*
17. *Employer assisted by permanent workers/paid workers is a person who does his business at her/ his own risk at least one assisted by paid permanent worker.*
18. *Employee is a person who work permanently for other people or institution/office/company and gains some money/cash or goods as wage/salary. Labor who have no permanent employer is not categorized as a laborer/worker/ employee but casual worker. A laborers in general is considered to have a permanent employer if he has the same employer during the pastmonth,particularlyforbuilding construction sector is 3 months. If the employer is an institution, more than 1 (one) employer is allowed.*
19. *Casual employee is a person who does not work permanently for*

majikan/ institusi yang tidak tetap (lebih dari 1 majikan dalam sebulan terakhir) di usaha pertanian baik berupa usaha rumah tangga maupun bukan usaha rumah tangga, ataupun di nonpertanian atas dasar balas jasa dengan menerima upah atau imbalan baik berupa uang maupun barang, dan baik dengan sistem pembayaran harian maupun borongan.

other people/employer/ institution (more than 1 employer during the last 1 month) in agricultural sector, either home industry or not home industry, or in non-agricultural sector based on remuneration paid with money or goods, and based on daily or contact payment system.

20. Pekerja tak dibayar adalah seseorang yang bekerja membantu usaha untuk memperoleh penghasilan/ keuntungan yang dilakukan oleh salah seorang anggota rumah tangga atau bukan anggota rumah tangga tanpa mendapat upah/gaji baik berupa uang maupun barang.

20. *Unpaid worker is a person who intended to work without pay, either with money or good, in an establishment run by other members of the family, relative or neighbor.*

21. Pengangguran adalah mereka yang termasuk angkatan kerja tetapi tidak bekerja dan sedang mencari pekerjaan menurut referensi waktu tertentu.

21. *Unemployment is they who included labour force, but not work and applying a job by a certain time reference.*

22. Tingkat partisipasi angkatan kerja (TPAK) adalah ukuran yang menggambarkan jumlah penduduk yang digolongkan sebagai angkatan kerja untuk setiap 100 pekerja.

22. *The Labor Force Participation Rate (TPAK) is a measure that represents the number of people classified as workforce for every 100 workers*

23. Tingkat Pengangguran Terbuka (TPT) adalah persentase jumlah pengangguran terhadap jumlah angkatan kerja.

23. *Open Unemployment Rate (TPT) is the percentage of the number of unemployed to the total labor force*

ULASAN**DESCRIPTION****KEPENDUDUKAN****POPULATION**

Penduduk Penajam Paser Utara pada berdasarkan hasil Sensus Penduduk tahun 2020 tercatat 178 681 Jiwa. terdiri dari penduduk Laki laki berjumlah 92506 Jiwa dan penduduk perempuan berjumlah 86 175 jiwa.

Laju Pertumbuhan penduduk Penajam Paser Utara pada periode 2010 - 2020 sebesar 2,18 persen.

Bila dilihat dari sebaran penduduk Kecamatan Penajam memiliki penduduk terbesar yaitu 86 040 jiwa adapun yang paling kecil yaitu Kecamatan Waru, demikian pula bila dilihat secara prosentase Kecamatan Penajam memiliki persentase penduduk tertinggi yaitu 48,15% , sementara Kecamatan Waru dengan prosentase terkecil yaitu sebesar 11,24%.

Dari sisi kepadatan penduduk Kecamatan Babulu memiliki kepadatan Penduduk tertinggi, disusul Kecamatan Penajam, Kecamatan Waru dan Kecamatan Sepaku. Kecamatan Babulu dengan prosentase tertinggi yaitu sebesar 101,77%.

KETENAGAKERJAAN**EMPLOYMENT**

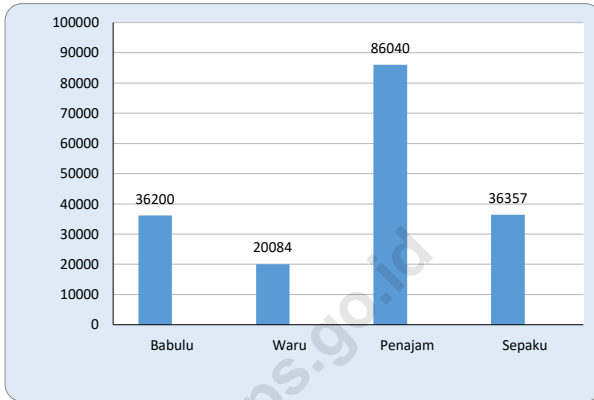
Tenaga kerja adalah modal pembangunan ekonomi. Tenaga kerja yang aktif secara ekonomi disebut angkatan kerja. Pada tahun 2020, bila ditinjau dari Kegiatan utama penduduk

penduduk berusia 15 tahun keatas maka angkatan kerja di Kabupaten Penajam Paser Utara Sebesar 82 006 penduduk dan bukan angkatan kerja berjumlah 36 778, dari jumlah ini, diperoleh TPAK tahun 2020 sebesar 69.04 persen dan TPT Penajam Paser Utara adalah sebesar 6,22 persen.

Jumlah Pencari Kerja Terdaftar di Kabupaten Penajam Paser Utara berdasarkan data Dinas Ketenagakerjaan Kabupaten Penajam Paser Utara pada tahun 2020 sebanyak 1185 ditempatkan sebanyak 275 orang dan belum ditempatkan sebanyak 910 orang.

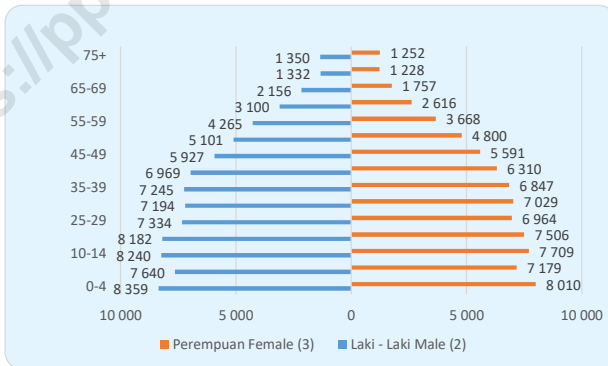
UMR atau Upah minimum Regional di Kabupaten Penajam Paser Utara dalam 5 tahun terakhir selalu mengalami kenaikan. Secara berurutan tahun 2016, 2017, 2018, 2019 dan 2020 sebesar Rp.2440000 , Rp.2 566 392, Rp.2 789 925, Rp.3100000 dan pada tahun 2020 Rp. 3 363 809,-

Gambar 3.1 Jumlah Penduduk Dirinci Per Kecamatan
Figure Kabupaten Penajam Paser Utara Tahun 2020
Population by Subdistrict, in Penajam Paser Utara 2020



Sumber : BPS, Sensus Penduduk (SP) 2020
 Source : BPS-Statistics Indonesia, 2010 Population Census

Gambar 3.2 Penduduk Menurut Kelompok Umur dan Jenis Kelamin
Figure di Kabupaten Penajam Paser Utara Tahun 2020
*Population of Penajam Paser Utara Regency
 by Group of Age and Sex, 2020*



Sumber : Hasil Perapihan Umur dari Data Administratif dan SP2020 (September)
 Source : The Result of Smoothing Single Year of Age from n Census (September)
 Administrative Data and the 2020 Population

3.1. PENDUDUK / POPULATION

Tabel 3.1.1 **Penduduk, Laju Pertumbuhan Penduduk, Distribusi Persentase**
Table 3.1.1 **Kepadatan Penduduk, Rasio Jenis Kelamin Penduduk**
Menurut Kecamatan, di Kabupaten Penajam Paser Utara 2020
Population, Population Growth Rate, Percentage Distribution of
Population, Population Density, and Population Sex Ratio
by Subdistrict, in Penajam Paser Utara Regency

Kecamatan <i>Subdistrict</i>	Penduduk (ribu) <i>Population</i> <i>(thousand)</i>	Laju Pertumbuhan Per Tahun 2010 - 2020 <i>Annual Population</i> <i>Growth Rate (%)</i> 2010–2020
(1)	(2)	(3)
1. Babulu	36 200	2,02
2. Waru	20 084	2,45
3. Penajam	86 040	2,45
4. Sepaku	36 357	1,60
Penajam Paser Utara	178 681	2,18

Lanjutan tabel / continued table : 3.1.1

Kecamatan Subdistrict	Persentase Penduduk Percentage of Total Population	Kepadatan Penduduk Per Km² Populatrion Density per sq.km
(1)	(4)	(5)
1. Babulu	20,26	101,77
2. Waru	11,24	40,49
3. Penajam	48,15	82,99
4. Sepaku	20,35	31,01

Lanjutan tabel / *continued table* : 3.1.1

Kecamatan <i>Subdistrict</i>	Jenis Kelamin		Rasio Jenis Kelamin Penduduk <i>Population Sex Ratio</i>
	Laki Laki	Perempuan	
(1)	(6)	(7)	(8)
1. Babulu	18 769	17 431	107,70
2. Waru	10 420	9 664	107,80
3. Penajam	44 594	41 446	107,60
4. Sepaku	18 723	17 634	106,20
Penajam Paser Utara	92 506	86 175	107,35

Sumber : Hasil SP2020 (September)

Source : *The result of the 2020 Population Census (September)*

Tabel 3.1.2 **Penduduk Kabupaten Penajam Paser Utara Menurut Kelompok Umur dan Jenis Kelamin, 2020**
Population of Penajam Paser Utara Regency by Group of Age and Sex, 2020

Kelompok Umur	Laki - Laki	Perempuan	Jumlah
Age Group	Male	Female	Total
(1)	(2)	(3)	(4)
0-4	8 359	8 010	16 369
5-9	7 640	7 179	14 819
10-14	8 240	7 709	15 949
15-19	8 182	7 506	15 688
20-24	8 112	7 709	15 821
25-29	7 334	6 964	14 298
30-34	7 194	7 029	14 223
35-39	7 245	6 847	14 092
40-44	6 969	6 310	13 279
45-49	5 927	5 591	11 518
50-54	5 101	4 800	9 901
55-59	4 265	3 668	7 933
60-64	3 100	2 616	5 716
65-69	2 156	1 757	3 913
70-75	1 332	1 228	2 560
75+	1 350	1 252	2 602
Jumlah / Total	92 506	86 175	178 681

Sumber : Hasil Perapihan Umur dari Data Administratif dan SP2020 (September)/

Source : The Result of Smoothing Single Year of Age from n Census (September)

Tabel 3.1.6 **Banyaknya Penduduk Teregistrasi Berdasarkan Kecamatan di Kabupaten Penajam Paser Utara, 2020**
Table 3.1.6 **Populatin of Penajam Paser Utara Regency, 2020**

Kecamatan Subdistrict	Laki - Laki Male	Perempuan Female	Jumlah Total
(1)	(2)	(3)	(4)
1. Babulu	45 504	42 181	87 685
2. Waru	10 243	9 588	19 831
3. Penajam	18 965	17 697	36 662
4. Sepaku	19 243	17 928	37 171
Jumlah 2020	93 955	87 394	181 349
Total 2019	90 043	83 628	173 671
2018	88 506	81 969	170 475
2017	87 562	80 450	168 012
2016	86 855	79 200	166 055

Sumber : Dinas Kependudukan dan Pencatatan Sipil Kabupaten Penajam Paser Utara

Source : *Population and Civil Registration Service of Penajam Paser Utara Regency*

Tabel 3.1.7 **Jumlah Penduduk Kabupaten Penajam Paser Utara**
Table 3.1.7 **Menurut Pendidikan yang Ditamatkan, 2020**
Population of Penajam Paser Utara Regency By Level of
Education Completed, 2020

Kecamatan Subdistrict	Pendidikan yang Ditamatkan / Level of Educational Attainment		
	≤ SD	SMP	SMA
(1)	(2)	(3)	(4)
1. Babulu	55 791	10 825	16 129
2. Waru	12 847	2 574	3 660
3. Penajam	24 957	5 336	5 101
4. Sepaku	24 269	5 391	6 242
Jumlah 2020	117 864	24 126	31 132
Total 2019	112 202	23 874	29 834
2018	111 154	23 195	28 778
2017	108 895	23 381	28 665

Bersambung / Continued

Lanjutan tabel / continued table : 3.1.7

Kecamatan Subdistrict	Pendidikan yang Ditamatkan Level of Education Completed			Jumlah Total
	Diploma	S1	≥ S2	
(1)	(5)	(6)	(7)	(8)
1. Babulu	1 569	3 221	150	87 685
2. Waru	288	448	14	19 831
3. Penajam	460	781	27	36 662
4. Sepaku	451	785	33	37 171
Jumlah 2020	2 768	5 235	224	181 349
Total 2019	2 611	4 547	190	173 258
2018	2 611	4 547	190	170 475
2017	2 584	4 298	189	168 012

Sumber : Dinas Kependudukan dan Pencatatan Sipil Kabupaten Penajam Paser Utara

Source : Population and Civil Registration Service of Penajam Paser Utara Regency

Tabel 3.1.8 Banyaknya Pelayanan Kependudukan di Kantor Dinas Kependudukan dan Pencatatan Sipil Kabupaten Penajam Paser Utara 2019
Number of Demography Services in The Office of Demographic Affairs of Penajam Paser Utara Regency 2019

Bulan Month	Jenis Kegiatan dan Volume Pelayanan/			
	Akta Perkawinan Marriage Certificate	Akta Perceraian Divorce Certificate	Akta Kelahiran Birth Certificate	Akta Kematian Dead Certificate
(1)	(2)	(3)	(4)	(5)
1.Januari	7	-	498	81
2.Februari	5	-	698	97
3.Maret	9	1	724	71
4.April	4	1	233	54
5.Mei	1	1	212	41
6.Juni	9	1	575	100
7.Juli	7	-	736	143
8.Agustus	9	-	476	106
9.September	6	-	432	110
10.Oktober	8	-	370	95
11.Nopember	11	-	448	73
12.Desember	4	1	383	60
Jumlah 2020	80	5	5 785	1 031
Total 2019	74	4	6 537	1 035
2018	53	6	5 924	980
2017	52	3	6 702	906
2016	84	4	5 942	758

3.2 KETENAGAKERJAAN / EMPLOYMENT

Tabel 3.2.1 **Persentase Penduduk Berumur 15 Tahun Keatas Menurut Jenis Kegiatan Selama Seminggu yang Lalu dan Jenis Kelamin, 2020**
Percentage Population Aged 15 Years and Over by Type of Activity During The Previous Week and Sex, 2020

Kegiatan Utama <i>Main Activity</i>	Jenis Kelamin / Sex		
	Laki - laki <i>Male</i>	Perempuan <i>Female</i>	Jumlah <i>Total</i>
(1)	(2)	(3)	(4)
I. Angkatan Kerja / <i>Economically Active</i>	53 155	28 851	82 006
1. Bekerja / <i>Working</i>	49 094	27 808	76 902
2. Pengangguran Terbuka <i>Unemployment</i>	4 061	1 043	5 104
II. Bukan Angkatan Kerja / <i>Economically Inactive</i>	8 746	28 032	36 778
1. Sekolah / <i>Attending School</i>	4 125	4 183	8 308
2. Mengurus Rumah Tangga <i>Housekeeping</i>	1 618	21 953	23 571
3. Lainnya / <i>Others</i>	3 003	1 896	4 899
III. Tingkat Pengangguran Terbuka (TPT) <i>Unemployment Rate</i>	7,64	3,62	6,22
IV. Tingkat Partisipasi Angkatan Kerja (TPAK) <i>Labour Force Partecipasion Rate</i>	85,87	50,72	69,04

Sumber : Badan Pusat Statistik Kabupaten Penajam Paser Utara

Tabel 3.2.2 Penduduk Berumur 15 Tahun Keatas Menurut Pendidikan Tertinggi yang Ditamatkan dan Jenis Kegiatan Selama Seminggu yang Lalu di Kabupaten Penajam Paser Utara, 2020
Population 15 Years of Age and Over by Educational Attainment and Type of Activity During The Previous Week in Penajam Paser Utara Regency, 2020

Pendidikan Tertinggi yang Ditamatkan <i>Educational Attainment</i>	Angkatan Kerja/			Persentase Bekerja Terhadap Angkatan Kerja <i>Percentage of Working to Economically</i>
	Bekerja <i>Working</i>	Pengangguran <i>Unemploy-ment</i>	Jumlah Angkatan Kerja <i>Total of Economically Active</i>	
(1)	(2)	(3)	(4)	(5)
≤ SD ≤ <i>Primary School</i>	33 038	1 424	34 462	95.87
SMP <i>Junior High School</i>	13 802	707	14 509	95.13
SMA <i>Senior High School</i>	24 193	2 678	26 871	90.03
Perguruan Tinggi <i>College</i>	5 869	295	6 164	95.21
Penajam Paser Utara	76 902	5 104	82 006	93.78

Bersambung

Lanjutan tabel / *continued table* : 3.2.2

Pendidikan Tertinggi yang Ditamatkan <i>Educational Attainment</i>	Bukan Angkatan Kerja <i>Non Economically Active</i>	Jumlah Total	Persentase Angkatan Kerja Terhadap Penduduk Usia Kerja <i>Percentage of Economically Active to Working Age Population</i>
(1)	(6)	(7)	(8)
≤ SD <i>≤ Primary School</i>	1 540	50 002	68,92
SMP <i>Junior High School</i>	11 072	25 581	56,72
SMA <i>Senior High School</i>	9 129	36 000	74,64
Perguruan Tinggi <i>College</i>	1 037	7 201	85,60
Penajam Paser Utara	22 778	118 784	69,04

Sumber : Badan Pusat Statistik Kabupaten Penajam Paser Utara

Survei Angkatan Kerja Nasional (Sakernas) Agustus

Source : BPS - Statistics of Penajam Paser Utara Regency

Tabel 3.2.3 **Persentase Penduduk 15 Tahun Ke Atas Yang Bekerja Selama Seminggu yang Lalu Menurut Status Pekerjaan Utama dan Jenis Kelamin di Kabupaten Penajam Paser Utara, 2020**
Percentage 15 Years of Age and Over Who Worked During The Previous Week by Main Employment Status and Sex in Penajam Paser Utara Regency, 2020

Lapangan Usaha Utama <i>Main Industry</i>	Laki-laki <i>Male</i>	Perempuan <i>Female</i>	Jumlah <i>Total</i>
(1)	(2)	(3)	(4)
1 Berusaha Sendiri <i>Own Account Worker</i>	22.82	22.79	22.81
2 Berusaha dibantu Buruh Tidak Tetap/Tidak Dibayar <i>Employer Assisted by Temporary Worker/ Unpaid Worker</i>	18.52	16.94	17.95
3 Berusaha Dibantu Buruh Tetap/Buruh Dibayar <i>Employer Assisted by Permanent Worker/ Paid Worker</i>	4.87	1.62	3.63
4 Buruh/Karyawan/Pegawai <i>Employee</i>	39.46	28.42	35.47
5 Pekerja Bebas <i>Casual Worker</i>	6.51	0.81	4.45
6 Pekerja Keluarga/Tidak Dibayar <i>Family Worker/Unpaid Worker</i>	7.91	29.42	15.69
Jumlah / Total	100.00	100.00	100.00

Sumber : Badan Pusat Statistik Kabupaten Penajam Paser Utara

Source : BPS - Statistics of Penajam Paser Utara Regency

Tabel 3.2.4 Banyaknya Pencari Kerja Menurut Kecamatan di Kabupaten Penajam Paser Utara, 2020
Number of Job Seekers by Subdistrict in Penajam Paser Utara Regency, 2020

Kecamatan Subdistrict	Terdaftar Registered		Ditempatkan Placed		Belum Ditempatkan Unplaced	
	Laki Laki Male	Perem- puan Female	Laki Laki Male	Perem- puan Female	Laki Laki Male	Perem- puan Female
(1)	(2)	(3)	(4)	(5)	(6)	(7)
1. Babulu	799	33	5	2	74	31
2. Waru	62	23	11	9	51	14
3. Penajam	522	367	124	105	398	262
4. Sepaku	70	29	10	9	60	20
Penajam Paser Utara	1453	452	150	125	583	327

Sumber : Dinas Tenaga Kerja dan Transmigrasi Kabupaten Penajam Paser Utara

Source : Manpower and Transmigration Service of Penajam Paser Utara Regency

Tabel 3.2.5 **Penduduk 15 Tahun Keatas Menurut Jenis Kegiatan Utama di Kabupaten Penajam Paser Utara Tahun, 2020**
Table 3.2.5 **Population Aged 15 Years and Over by Type of Main Activity in Penajam Paser Utara Regency, 2020**

Jenis Kegiatan Utama <i>Type of Main Activity</i>	2019	2020
(1)	(2)	(3)
I. Angkatan Kerja / Economically Active	74976	82 006
1. Bekerja / <i>Working</i>	70282	76 902
2. Penganggur / <i>Unemployment</i>	4694	5 104
II. Bukan Angkatan Kerja Economically Inactive (Sekolah Mengurus Rumah tangga, dan lainnya) (<i>Attending school, House keeping, and Other</i>)	41357	36 778
III. Tingkat Pengangguran Terbuka (TPT) Unemployment rate	6,26	6,22
IV. Tingkat Partisipasi Angkatan Kerja (TPAK) Labor Force Participation Rate	64,45	69,04

Sumber : Badan Pusat Statistik Kabupaten Penajam Paser Utara

Source : BPS - Statistics of Penajam Paser Utara Regency

Tabel 3.2.6 **Persentase Penduduk 15 Tahun Ke Atas Yang Bekerja Menurut Lapangan Usaha Utama, Tahun 2018 -2020**
Percentage of Labour at The Age of Over 15 by Main Industry, in Penajam Paser Utara Regency, 2018-2020

Lapangan Usaha Utama <i>Main Industry</i>	2018	2019	2020
(1)	(2)	(3)	(4)
1 Pertanian, Perkebunan, Kehutanan, dan Perikanan <i>Agriculture, Plantation, Forestry, and Fishery</i>	48,33	48,26	40,08
2 Pertambangan dan Penggalian <i>Mining and Quarrying</i>	1,53	5,35	2.34
3 Industri Pengolahan <i>Manufacturing Industry</i>	4,43	4,85	9.60
4 Listrik, Gas, dan Air Minum <i>Electricity, Gas, and Water</i>	0,23	0,88	0.24
5 Konstruksi/Construction	4,53	3,74	6.55
6 Perdagangan, Rumah Makan, dan Jasa Akomodasi <i>Trade, Restaurants, and Accomodations</i>	19,7	18,02	23.82

Bersambung / *Continued*

Lanjutan / continued : 3.2.6

Lapangan Usaha Utama <i>Main Industry</i>	2018	2019	2020
(1)	(2)	(3)	(4)
7 Angkutan, Pergudangan, dan Komunikasi <i>Transportation, Storage, and Communication</i>	4,92	3,91	4.01
8 Lembaga Keuangan, Real Estat, Usaha Persewaan, dan Jasa Perusahaan <i>Financing, Real Estate, and Business Services</i>	1,48	3,06	0.50
9 Jasa Masyarakat, Sosial, dan Perorangan <i>Community, Social, and Personal Services</i>	14,87	11,92	12.86

Sumber : Badan Pusat Statistik Kabupaten Penajam Paser Utara

Source : BPS - Statistics of Penajam Paser Utara Regency

Tabel 3.2.7 Penduduk Berumur 15 Tahun Keatas Menurut Jenis Kegiatan Utama dan Pendidikan Yang Ditamatkan di Kabupaten Penajam Paser Utara Tahun, 2020
Population Aged 15 Years and Above by Main Activities and Educational Attainment in Penajam Paser Utara Regency, 2020

Jenis Kegiatan Utama <i>Type of Main Activity</i>	SD Ke Bawah <i>Primary School</i>	SLTP <i>Junior High School</i>	SLTA <i>Keatas Senior High School or Higher</i>	Jumlah <i>Total</i>
(1)	(2)	(3)	(4)	(5)
I. Angkatan Kerja <i>Economically active</i>	34 462	14 509	33 035	82 006
1. Bekerja <i>Working</i>	33 038	13 802	30 062	76 902
2. Penganggur <i>Unemployment</i>	1 424	707	2 973	5 104
II. Bukan Angkatan Kerja <i>Economically inactive</i> (Sekolah Mengurus Rumahtangga, dan lainnya) <i>(Attending school, House keeping, and Other)</i>	15 540	11 072	10 166	36 778
Jumlah / Total	50 002	25 581	43 201	118 784
Tingkat Pengangguran Terbuka <i>Unemployment Rate</i>	4,13	4,87	9,00	6,22

Sumber : Badan Pusat Statistik Kabupaten Penajam Paser Utara

Tabel **Penduduk 15 Tahun Keatas Menurut Jenis Kegiatan Utama, Jenis**
Table **3.2.8 Kelamin dan Kelompok Usia di Kabupaten Penajam Paser Utara,**
2020
Population Aged 15 Years and Over by Type of Main Activity, Sex
and Age Group in Penajam Paser Utara Regency, 2020

Jenis Kegiatan Utama <i>Type of Main Activity</i>	Laki-laki <i>Male</i>		
	15-24	25-54	55 +
(1)	(2)	(3)	(4)
I. Angkatan Kerja / Economically Active	6 825	35 565	10 765
1. Bekerja / Working	5 498	32 932	10 664
2. Penganggur / Unemployment	1 327	2 633	101
II. Bukan Angkatan Kerja Economically Inactive (Sekolah Mengurus Rumahtangga, dan lainnya) (Attending school, House keeping, and Other)	5 248	909	2 589
Jumlah / Total	12 073	36 474	13 354

Sumber : Badan Pusat Statistik Kabupaten Penajam Paser Utara

Source : BPS - Statistics of Penajam Paser Utara Regency

Lanjutan / continued : 3.2.8

Jenis Kegiatan Utama <i>Type of Main Activity</i>	Perempuan <i>Female</i>		
	15-24	25-54	55 +
(1)	(2)	(3)	(4)
I. Angkatan Kerja / <i>Economically</i>	4 060	18 802	5 989
1. Bekerja / <i>Working</i>	3 266	18 553	5 989
2. Penganggur / <i>Unemployment</i>	794	249	NA
II. Bukan Angkatan Kerja <i>Economically Inactive</i> (Sekolah Mengurus Rumahtangga, dan lainnya) (<i>Attending school, House keeping, and</i>	7 372	15 028	5 632
Jumlah / Total	11 432	33 830	11 621

Sumber : Badan Pusat Statistik Kabupaten Penajam Paser Utara

Source : BPS - Statistics of Penajam Paser Utara Regency

Tabel 3.2.9 **Jumlah Lowongan Kerja Terdaftar Menurut Sektor dan Jenis Kelamin di Kabupaten Penajam Paser Utara, 2020**
Number of Registered Job Vacancy by Sector and Sex, in Penajam Paser Utara Regency, 2020

Lapangan Usaha Utama <i>Main Industry</i>	Laki- Laki <i>Male</i>	Perempuan <i>Female</i>	Jumlah <i>Total</i>
(1)	(2)	(3)	(4)
1 Pertanian, Perkebunan, Kehutanan, dan Perikanan <i>Agriculture, Plantation, Forestry, and Fishery</i>	-	-	-
2 Pertambangan dan Penggalian <i>Mining and Quarrying</i>	15	1	16
3 Industri Pengolahan <i>Manufacturing Industry</i>	24	-	24
4 Listrik, Gas, dan Air Minum <i>Electricity, Gas, and Water</i>	-	-	-
5 Konstruksi/ <i>Construction</i>	-	-	-
6 Perdagangan, Rumah Makan, dan Jasa Akomodasi <i>Trade, Restaurants, and Accomodations</i>	-	-	-

Bersambung

Lanjutan / continued : 3.2.9

Lapangan Usaha Utama Main Industry	Laki- Laki Male	Perempuan Female	Jumlah Total
(1)	(2)	(3)	(4)
7 Angkutan, Pergudangan, dan Komunikasi <i>Transportation, Storage, and Communication</i>	-	-	-
8 Lembaga Keuangan, Real Estat, Usaha Persewaan, dan Jasa Perusahaan <i>Financing, Real Estate, and Business Services</i>	-	-	-
9 Jasa Masyarakat, Sosial, dan Perorangan <i>Community, Social, and Personal Services</i>	-	-	-
Penajam Paser Utara	39	1	40

Sumber : Dinas Tenaga Kerja dan Transmigrasi Kabupaten Penajam Paser Utara

Source : Manpower and Transmigration Service of Penajam Paser Utara Regency

Tabel 3.2.10 **Banyaknya Pencari Kerja Menurut Tingkat Pendidikan di Kabupaten Penajam Paser Utara, 2020**
Number of Job Seekers by Level of Education in Penajam Paser Utara Regency, 2020

Tingkat Pendidikan <i>Educational Level</i>	Terdaftar <i>Registered</i>	Ditempatkan <i>Placed</i>	Belum Ditempatkan <i>Unplaced</i>
(1)	(2)	(3)	(4)
1 Tidak tamat SD <i>Didn't Completed Elementary School</i>	89	23	66
2 Tamat SD <i>Elementary School Completed</i>	65	25	40
3 SLTP <i>Junior High School</i>	90	20	70
4 SLTA <i>Senior High School</i>	731	156	575
5 Diploma I, II, Akta I, II <i>Under Graduatc</i>	1	-	1
6 D III / Setingkat <i>Bachelor Degree</i>	44	13	31
7 Sarjana <i>Master Degree</i>	165	38	127
Penajam Paser Utara	1185	275	910

Sumber : Dinas Tenaga Kerja dan Transmigrasi Kabupaten Penajam Paser Utara

Source : Manpower and Transmigration Service of Penajam Paser Utara Regency

Tabel 3.2.11 Banyaknya Pencari Kerja Menurut Golongan Umur di Kabupaten Penajam Paser Utara, 2020
Number of Job Seekers by Age Group in Penajam Paser Utara Regency, 2020

Kecamatan Subdistrict	Terdaftar Registered		Ditempatkan Placed		Belum Ditempatkan Unplaced	
	Laki Laki Man	Perem- puan Woman	Laki Laki Man	Perem- puan Woman	Laki Laki Man	Perem- puan Woman
(1)	(2)	(3)	(4)	(5)	(6)	(7)
15 - 19	161	92	17	19	144	73
20 - 29	409	250	80	61	329	189
30 - 44	143	93	45	35	98	58
45 - 54	17	15	6	8	11	7
55 +	3	2	2	2	1	-
Penajam Paser Utara	733	452	150	125	583	327

Sumber : Dinas Tenaga Kerja dan Transmigrasi Kabupaten Penajam Paser Utara

Source : *Manpower and Transmigration Service of Penajam Paser Utara Regency*

Tabel 3.2.12 **Upah Minimum Kabupaten Penajam Paser Utara, 2020**
Table *Minimum Wage of Penajam Paser Utara Regency, 2020*

Tahun Year	Upah Minimum Kabupaten (UMK) Regional Minimum Wage (Rp)
(1)	(2)
2007	787 500
2008	868 000
2009	1 000 000
2010	1 059 000
2011	1 125 000
2012	1 303 900
2013	1 903 262
2014	2 100 000
2015	2 350 000
2016	2 440 000
2017	2 566 392
2018	2 789 925
2019	3 100 000
2020	3 363 809

Sumber : Dinas Tenaga Kerja dan Transmigrasi Kabupaten Penajam Paser Utara

Source : *Manpower and Transmigration Service of Penajam Paser Utara Regency*

BAB
Chapter

04

SOSIAL DAN
KESEJAHTERAAN RAKYAT

SOCIAL AND WELFARE



<https://ppukab.bps.go.id>

PENJELASAN TEKNIS**TECHNICAL NOTES**

- | | |
|------------------------------------------------------------------------------------------------------------------------------------------------------------------------------------------------------------------------------------------------------------------------------------------------------|---------------------------------------------------------------------------------------------------------------------------------------------------------------------------------------------------------------------------------------------------------------------------------------------|
| <p>1. Tidak/belum pernah sekolah adalah mereka yang tidak pernah atau belum pernah terdaftar dan tidak pernah atau belum pernah aktif mengikuti pendidikan di suatu jenjang pendidikan formal. Termasuk juga yang tamat/belum tamat taman kanak-kanak tetapi tidak melanjutkan ke sekolah dasar.</p> | <p>1. <i>Not/never attending school is someone who has never attended or never been registered in a formal education, such as primary, secondary, and tertiary education. Those who just completed kindergarten are considered as never attended school.</i></p> |
| <p>2. Masih bersekolah adalah mereka yang terdaftar dan aktif mengikuti pendidikan formal dan nonformal (Paket A, B, atau C), baik pendidikan dasar, menengah maupun pendidikan tinggi. Bagi mahasiswa yang sedang cuti dianggap masih bersekolah.</p> | <p>2. <i>Attending school is someone who is currently attending primary, secondary, or tertiary education, including package A, package B, or package C. College student who postpones his/her study is considered as attending school.</i></p> |
| <p>3. Tidak bersekolah lagi adalah mereka yang pernah terdaftar dan aktif mengikuti pendidikan di suatu jenjang pendidikan formal dan nonformal (Paket A, B, atau C), tetapi pada saat pencacahan tidak lagi terdaftar dan tidak aktif mengikuti pendidikan.</p> | <p>3. <i>Not attending school anymore is someone who had enrolled and participated in formal and non-formal education in the past including package A, package B, or package C, but currently does not attend school.</i></p> |
| <p>4. Tamat sekolah adalah menyelesaikan pelajaran yang ditandai dengan lulus ujian akhir pada kelas atau tingkat terakhir suatu jenjang pendidikan di sekolah negeri maupun swasta dengan mendapatkan tanda tamat belajar/ijazah. Seseorang yang belum mengikuti pelajaran</p> | <p>4. <i>Completed particular level of education is someone who has completed particular level of education in private or public school and accepting graduation certificate. Someone who has never attended the highest grade but passed the final exam is considered as completed</i></p> |

pada kelas tertinggi tetapi telah mengikuti ujian akhir dan lulus dianggap tamat sekolah.

particular level of education.

5. Dapat membaca dan menulis artinya dapat membaca dan menulis kata-kata/kalimat sederhana dengan suatu aksara tertentu.

5. *Able to read and write is the ability to read and write at least a simple sentence in any letter of alphabets.*

6. Jalur Pendidikan di Indonesia terdiri atas
 a. Pendidikan formal,
 b. Pendidikan nonformal, dan
 c. Pendidikan informal yang ketiganya dapat saling melengkapi dan memperkaya (Undang-Undang No. 20 Tahun 2013 tentang Sistem Pendidikan Nasional).

6. *The Education System in Indonesia consists of*
 a. *Formal education,*
 b. *Non-formal education, and*
 c. *Informal education that all three can be complementary and enriching (Law No. 20 Year 2013 about The National Education System).*

7. Jenjang Pendidikan Formal terdiri atas pendidikan dasar, pendidikan menengah, dan pendidikan tinggi. Jenis pendidikan yang diajarkan mencakup pendidikan umum, kejuruan, akademik, profesi, vokasi, keagamaan, dan khusus.

7. *The Formal Education Level consists of primary education, secondary education, and high education. The kind of education that taught consists of general education, vocational, academic, professional, religious, and specific education*

a. Pendidikan Dasar berbentuk Sekolah Dasar (SD) dan Madrasah Ibtidaiyah (MI) atau bentuk lain yang sederajat serta Sekolah Menengah Pertama (SMP) dan Madrasah Tsanawiyah (MTs), atau bentuk lain yang

a. *The Primary Education consists of Elementary School and Islamic Elementary School or other equivalent forms and Junior High School and MTs, or other equivalent forms. The Secondary Education consists*

sederajat. b. Pendidikan Menengah berbentuk Sekolah Menengah Atas (SMA), Madrasah Aliyah (MA), Sekolah Menengah Kejuruan (SMK), dan Madrasah Aliyah Kejuruan (MAK), atau bentuk lain yang sederajat. Pendidikan Tinggi merupakan jenjang pendidikan setelah pendidikan menengah yang mencakup program pendidikan diploma, sarjana, magister, spesialis, dan doktor yang diselenggarakan oleh perguruan tinggi. Perguruan tinggi dapat berbentuk akademi, politeknik, sekolah tinggi, institut, atau universitas.

of the senior high school, MA, Vocational School, and Vocational Madrasah Aliyah, or other equivalent forms.

b. The High Education consists of the education level after the secondary education that consists of diplomas, bachelor, master, specialist, and doctoral degrees that are held by the college. The colleges can be academy, polytechnic, high school, institute, or university

8. Rumah Sakit adalah tempat pemeriksaan dan perawatan kesehatan, biasanya berada di bawah pengawasan dokter/tenaga medis, yang melayani penderitayangsakittuntukberobat rawat jalan atau rawat inap.

8. *Hospital is a place for health check, usually controlled/supervised by doctors/medical personnel to serve the ill patients to get outpatient or inpatient treatment services.*

9. Rumah Sakit Bersalin adalah rumah sakit khusus untuk persalinan, dilengkapi pelayanan spesialis pemeriksaan kehamilan, persalinan, rawat inap dan rawat jalan ibu dan anak yang berada di bawah pengawasan dokter spesialis kandungan.

9. *Maternity Hospital is a specialized hospital for childbirth, has specialist inspection service to pregnancy, childbirth, hospitalization and outpatient for mothers and children that is under the supervision of an obstetrician.*

10. Rumah Bersalin adalah sarana pelayanan kesehatan dengan izin sebagai rumah

10. *Maternity House is health care facility with a license as a maternity house, equipped with prenatal*

bersalin, dilengkapi pelayanan pemeriksaan kehamilan, persalinan serta pemeriksaan ibu dan anak yang berada di bawah pengawasan bidan senior.

care, childbirth and examination of mothers and children which is under the supervision of a senior midwife.

11. Poliklinik adalah sarana kesehatan yang dipakai untuk pelayanan berobat jalan, biasanya berada di bawah pengawasan dokter/tenaga medis.

11. *Polyclinic is a health facility in which to get outpatient services, usually under the control of doctor/medical personnel.*

12. Puskesmas (Pusat Kesehatan Masyarakat) adalah unit pelaksana teknis dinas kesehatan kabupaten/ kota yang mempunyai fungsi utama sebagai penyelenggara pelayanan kesehatan tingkat pertama. Wilayah kerja puskesmas maksimal adalah satu kecamatan dan untuk dapat menjangkau wilayah kerjanya, puskesmas mempunyai jaringan pelayanan yang meliputi unit Puskesmas Pembantu (Pustu), unit Puskesmas Keliling (Puskel), dan unit bidan desa/komunitas (Peraturan Menteri Kesehatan RI No. 75 Tahun 2014 Tentang Pusat Kesehatan Masyarakat).

12. *Public Health Center is technical implementation unit of regency health department that have the primary function as a first-level health care providers. The working area standard of public health center is one district and to reach their working areas, public health centers have a service network covering subsidiary of public health center, mobile public health center units, and midwife units (Regulation of the Minister of Health of Indonesia Number 75 Year 2014 about Public Health Center).*

13. Apotek adalah suatu tempat tertentu yang digunakan untuk melakukan pekerjaan kefarmasian, dan penyaluran/ penjualan obat atau bahan farmasi dan perbekalan kesehatan lainnya kepada masyarakat yang dikelola oleh tenaga apoteker (Peraturan

13. *Pharmacy is a specific place that is used for pharmaceutical jobs, and distribution/sale of drugs/ pharmaceuticals and other medical supplies to people that are administered by trained pharmacist (Regulation of the Minister of Health of Indonesia Number 1332*

Menteri Kesehatan RI No. 1332 Tahun 2002 Tentang Perubahan Atas Peraturan Menteri Kesehatan RI No. 922/MENKES/PER/X/1993 Tentang Ketentuan dan Tata Cara Pemberian Izin Apotek).

Year 2002 about the Changes of Regulation of the Minister of Health of Indonesia Number 922/MENKES/PER/X/1993 about Pro-vision and Procedures for Administration of Licensed Pharmacies).

14. Imunisasi adalah memasukkan kuman atau racun penyakit tertentu yang sudah dilemahkan (vaksin) ke dalam tubuh dengan cara disuntik atau diminum (ditetaskan dalam mulut) dengan maksud agar terjadi kekebalan tubuh terhadap penyakit tersebut.
 15. Keluhan kesehatan adalah keadaan seseorang yang mengalami gangguan kesehatan atau kejiwaan, baik karena penyakit akut, penyakit kronis, kecelakaan, kriminal, atau hal lain.
 16. Mengobati sendiri adalah upaya oleh anggota rumah tangga/keluarga dengan melakukan pengobatan sendiri tanpa datang ke tempat fasilitas kesehatan atau memanggil dokter/petugas kesehatan ke rumahnya (misal minum obat modern, jamu, kerokan, kompres, kop, pijat) agar sembuh atau menjadi lebih ringan keluhan kesehatannya.
 17. Angka keberhasilan pengobatan tuberkulosis smear positive/Basil Tahan Asam (BTA) positif adalah proporsi (dinyatakan sebagai persentase) kasus TB BTA positif
14. *Immunization is putting enervated microbe of a certain disease into human body by injection or drinking (dropping into mouth) to make the body immune to that disease.*
 15. *Health complaint is a condition where a person has health or mental problems because of acute illness, chronically illness, accident, crimes, or others.*
 16. *Self treatment is an effort of household members/family to have a health treatment by themselves without visiting health facilities or a doctor/health personnel (for instance, by taking modern medicine, herb medicine, chief with a coin, compress, cupping suction, massage) in order to recover from illness or reduce the health complaint.*
 17. *The treatment success rate for new pulmonary smear-positive tuberculosis cases is the proportion (expressed as a percentage) of new smear-positive tuberculosis*

yang terdaftar di bawah program pengendalian TB nasional pada tahun tertentu yang dinyatakan berhasil menyelesaikan pengobatan. Dengan atau tanpa bukti bakteriologi keberhasilan (“sembuh” dan “menyelesaikan pengobatan” masing-masing).

cases registered under a national tuberculosis control programme in a given year that successfully completed treatment. With or without bacteriological evidence of success (“cured” and “treatment completed” respectively).

18. BCG (*Bacillus Calmette Guerin*) merupakan vaksinasi untuk mencegah penyakit TBC, diberikan pada bayi baru lahir atau anak, dengan suntikan pada kulit pangkal lengan atas. Bekas suntikan kemudian akan membentuk tonjolan kecil jaringan parut pada kulit lengan atas. Suntikan BCG diberikan kepada anak sebanyak 1 kali.
19. DPT (*Difteri, Pertusis, Tetanus*) merupakan vaksin untuk mencegah penyakit Difteri, Pertusis, dan Tetanus yang diberikan pada bayi berumur 3 bulan ke atas, dengan suntikan pada paha, diulang 1 bulan dan 2 bulan kemudian, sehingga suntikan imunisasi DPT lengkap pada balita berjumlah 3 kali (kadang-kadang selang waktu antar suntikan bisa lebih dari 1 bulan).
20. Peristiwa tindak pidana yang dilaporkan ialah setiap peristiwa yang diterima kepolisian dari laporan masyarakat, atau peristiwa dimana pelakunya tertangkap

18. *BCG (Bacillus Calmette Guerin) is a vaccine to prevent TBC disease, given to newborns or children, by injection at the base of the skin of the upper arm. Injection site will form little bumps of scar tissue in the skin of the upper arm. BCG injections given to children 1 times.*
19. *DPT (Diphtheria, Pertussis, Tetanus) is a vaccine to prevent the diphtheria, pertussis, and tetanus disease, given to infants aged 3 months and above, with a shot in the thigh, repeated one month and two months later, so that the complete DPT immunization shots at toddler totaling 3 times (sometimes the time interval between injections can be more than 1 month).*
20. *Reported crime incidence includes all criminal cases reported and received by police office, and all crimes caught by police.*

tangan oleh kepolisian.

21. Jumlah tindak pidana menggambarkan jumlah kasus tindak pidana yang terjadi pada kurun waktu tertentu.
22. Persentase penyelesaian peristiwa tindak pidana menyatakan persentase penyelesaian tindak pidana oleh polisi. Suatu tindak pidana dinyatakan sebagai kasus yang selesai di tingkat kepolisian, apabila:
1. berkas perkaranya sudah siap untuk diserahkan atau telah diserahkan kepada kejaksaan;
 2. dalam hal delik aduan, pengaduannya dicabut dalam tenggang waktu yang telah ditentukan menurut undang-undang;
 3. telah diselesaikan oleh kepolisian berdasarkan azas *plichtmatigheid* (kewajiban berdasarkan kewenangan hukum);
 4. kasus yang dimaksud tidak termasuk kompetensi kepolisian
 5. tersangka meninggal dunia;
 6. kasus kadaluwarsa.
23. Bencana Alam adalah peristiwa atau serangkaian peristiwa yang mengancam dan mengganggu kehidupan/penghidupan masyarakat yang disebabkan oleh faktor alam antara lain berupa
21. *Crime total refers to the number of criminal cases occurring during a given period.*
22. *A criminal case is categorized as a cleared case by police, if:*
1. *All documents are ready to submit or already submitted to justice court;*
 2. *In the case of attense that warrants complaint, the complaint was withdraw within a given period state in the law;*
 3. *The case was cleared by police based on the principle of plichmatigheid (obligation on the basis of law outhority);*
 4. *The case was not the responsibility of police office;*
 5. *The suspect died;*
 6. *The case was out of date.*
23. *Natural Disaster is an event or series of events that threaten and disrupt the lives and livelihoods caused by natural factors such as: earthquake, tsunami, volcanic eruption, flood, flash flood, drought, typhoon/cyclone, and landslide so it can lead to result in loss of material and non-material.*

- gempa bumi, tsunami, gunung meletus, banjir, kekeringan, angin topan, dan tanah longsor sehingga mengakibatkan kerugian materi maupun non-materi.
24. Korban meninggal adalah orang yang dilaporkan tewas atau meninggal dunia akibat bencana.
 25. Korban hilang adalah orang yang dilaporkan hilang atau tidak ditemukan atau tidak diketahui keberadaannya setelah terjadi bencana.
 26. Korban luka/sakit adalah orang yang mengalami luka-luka atau sakit, dalam keadaan luka ringan, luka sedang maupun luka parah/berat, baik yang berobat jalan maupun rawat inap.
 27. Rusak Berat adalah kriteria kerusakan yang mengakibatkan bangunan roboh atau sebagian besar komponen struktur rusak.
 28. Rusak sedang adalah kriteria kerusakan yang mengakibatkan sebagian kecil komponen struktur rusak, dan komponen penunjang rusak namun bangunan masih tetap berdiri.
 29. Rusak ringan adalah kriteria kerusakan yang mengakibatkan sebagian komponen struktur retak (struktur masih bisa digunakan).
 24. *Fatality is a person reported killed or death in the wake of a disaster.*
 25. *Missing person is a person reported missing or who cannot be located or who cannot be accounted for in the wake of a disaster.*
 26. *Casualty is a person suffering injury or illness, in a state of light injury, moderate injury, or heavy injury, which in undergoing treatment as either an outpatient or inpatient.*
 27. *Severely damaged is the criteria of damage that resulted most buildings collapsed or damaged its structural components.*
 28. *Damaged is the criteria of damage that resulted defective fraction of structural components and supporting components damaged, but the building still stands.*
 29. *Lightly damaged is the criteria of damage that resulted partially cracked structural components, but the structure still can be used and the building still stands.*

ULASAN**DESCRIPTION****PENDIDIKAN**

Salah satu faktor utama keberhasilan pembangunan di suatu negara adalah tersedianya cukup sumber daya manusia (SDM) yang berkualitas. Merujuk pada amanat UUD 1945 beserta amandemennya (pasal 31 ayat 2), melalui jalur pendidikan pemerintah secara konsisten berupaya meningkatkan kualitas SDM. Program wajib belajar 9 tahun dan 12 tahun, Gerakan Nasional Orang Tua Asuh (GNOTA), dan berbagai program pendukung lainnya adalah bagian dari upaya pemerintah mempercepat peningkatan kualitas SDM, yang pada akhirnya akan menciptakan SDM yang tangguh, yang siap bersaing di era globalisasi. Peningkatan SDM sekarang ini lebih difokuskan pada pemberian kesempatan seluas-luasnya kepada penduduk untuk mengenyam pendidikan, terutama penduduk kelompok usia sekolah (7-24 tahun). Ketersediaan fasilitas pendidikan baik sarana maupun prasarana akan sangat menunjang dalam meningkatkan mutu Pendidikan.

Ketersediaan sarana dan prasarana pendidikan dapat menjadi salah satu tolak ukur dalam melihat kesungguhan pemerintah dalam upaya peningkatan SDM. Kabupaten Penajam Paser Utara, pada tahun 2020, tercatat telah memiliki 74 Sekolah Taman Kanak-Kanak, 105 sekolah dasar sederajat,

EDUCATION

One of the main factors in the success of development in a country is the availability of qualified human resources. Referring to the mandate of the 1945 Constitution and its amendments (article 31 paragraph 2), through the education channel the government consistently tries to improve the quality of human resources. The 9-year and 12-year mandatory education programs, the National Movement for Foster Parents, and various other supporting programs are part of the government's efforts to accelerate the improvement of the quality of human resources, which in turn will create resilient human resources, who can compete in this globalization era. The improvement of human resources is now more focused on providing the widest opportunity for residents to have education, especially residents of the school-age group (7-24 years). The availability of educational facilities both facilities and infrastructure will greatly support in improving the quality of education.

32 sekolah menengah pertama sederajat, 8 sekolah menengah atas dan Sekolah Menengah Kejuruan. Hal ini menunjukkan adanya peningkatan jumlah sekolah dibanding tahun 2018. Selain itu untuk sekolah Madrasah di Kabupaten Penajam Paser Utara pada tahun 2019, tercatat telah memiliki 5 Sekolah Raudatul Athfal, 4 sekolah Madrasah Ibtidaiyah, 10 sekolah Madrasah Tsanawiyah, dan 5 Sekolah Madrasah Aliyah. Hal ini menunjukkan adanya peningkatan jumlah sekolah Madrasah dari tahun 2018.

KESEHATAN

HEALTH

Sampai dengan tahun 2020, pemerintah telah membangun beberapa pusat kesehatan yang tersebar di seluruh wilayah kecamatan di Penajam Paser Utara. Terkait fasilitas kesehatan, pada tahun 2019 tercatat ada sebanyak 1 rumah sakit umum, 3 poliklinik, 11 puskesmas, 43 puskesmas pembantu yang tersebar di seluruh wilayah Kabupaten Penajam Paser Utara. Pada awal tahun 2019 Pandemi covid telah menyerang secara internasional, termasuk diwilayah Kabupaten Penajam Paser Utara. Dalam publikasi tahun ini kami sampaikan pula tabel penderita covid baik bersumber dari RSUD maupun tim gugus tugas covid

KRIMINALITAS

Pembangunan yang diharapkan dapat membawa penduduk ke arah yang lebih maju masih sering dibarengi dengan angka-angka kriminalitas terutama dari segi kuantitasnya. Akibatnya keamanan dan ketertiban masyarakat menjadi terganggu. Demikian seterusnya, sehingga ada anggapan meningkatnya angka kriminalitas merupakan salah satu eksek dari kemajuan yang telah dicapai oleh suatu daerah, terutama kemajuan yang belum dapat dinikmati oleh penduduk secara merata dan menimbulkan kesenjangan sosial. Angka kriminalitas khususnya jumlah tindak pidana di Kabupaten Penajam Paser Utara dalam dua tahun terakhir cenderung menurun. Ini terlihat dari jumlah tindak pidana yang tercatat pada Polres Penajam Paser Utara, yang pada tahun 2020 terdapat 105 kejadian tindak pidana adapun yang dapat diselesaikan sebanyak 101

AGAMA DAN SOSIAL LAINNYA

Kehidupan beragama di Negara Indonesia diatur sesuai pasal 29 UUD 1945 dan Pancasila sila pertama, yang menjamin kebebasan penduduk memeluk suatu agama dan menjalankan ibadah keagamaan sesuai dengan agama dan kepercayaan masing-masing. Kehidupan beragama senantiasa dibina dengan tujuan untuk menciptakan kehidupan masyarakat yang serasi, seimbang, dan selaras yang

CRIMINALITY

Development that is expected to bring the population to a forward-looking direction is still often accompanied by crime rates, especially in terms of quantity. As a result, security and public order are disrupted. And so on, so that there is an assumption that increasing crime rates is one of the excesses of progress that has been achieved by a country, especially progress that has not been enjoyed by the population equally and causes social inequality. The crime rate especially the number of criminal acts in Penajam Paser Utara Regency in the last two years tends to decrease. This can be seen from the number of criminal acts recorded at the Penajam Paser Utara Resort Police Office

RELIGIOUS AND OTHER SOCIAL

Religious life in the State of Indonesia is regulated by article 29 of the 1945 Constitution and the first Pancasila precepts, which guarantee the freedom of the population to embrace a religion and practice religious services under their respective religions and beliefs. Religious life is always fostered to create harmonious, balanced and harmonious community life that is expected to overcome various socio-cultural

diharapkan dapat mengatasi berbagai masalah sosial budaya sebagai dampak dari globalisasi dunia dewasa ini, yang mungkin dapat merusak mental bangsa dan menghambat kemajuan, di samping untuk membina kerukunan hidup antar umat beragama. Selain mendirikan sarana ibadah, pemerintah juga turut mengelola berbagai kegiatan ibadah keagamaan, terutama yang berhubungan langsung dengan negara lain, misalnya ibadah haji. .

KEMISKINAN DAN PEMBANGUNAN MANUSIA

Problem kemiskinan merupakan salah satu permasalahan yang kerap dihadapi negara berkembang, tidak terkecuali di Indonesia. Di Indonesia, pemerintah melalui Badan Pusat Statistik menghitung kemiskinan berdasarkan ketidakmampuan dari sisi ekonomi untuk memenuhi kebutuhan dasar makanan dan bukan makanan yang diukur dari sisi pengeluaran. Penduduk miskin adalah penduduk yang memiliki rata-rata pengeluaran perkapita perbulan di bawah garis kemiskinan. Jumlah penduduk miskin di Kabupaten Penajam Paser Utara pada tahun 2019 sebesar 11,52 ribu (7,18 persen), sedangkan pada tahun 2018 sebesar 11,76 ribu (7,4 persen). Hal ini menunjukkan bahwa terdapat penurunann jumlah penduduk miskin secara absolut dan persentase. Indeks Pembangunan Manusia merupakan salah satu indikator yang dapat digunakan untuk

problems as a result of globalization in the world today, which may damage the mentality of the nation and hinder progress, in addition to encouraging harmony in life between religious people. In addition to building religious facilities, the government also manages various religious worship activities, especially those that deal directly with other countries, such as the pilgrimage. The number of Penajam Paser Utara residents who perform the Hajj,

POVERTY AND HUMAN DEVELOPMENT

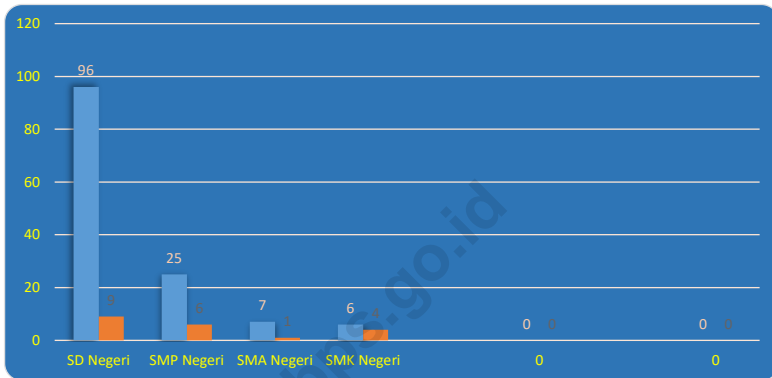
The problem of poverty is one of the problems that is often faced by developing countries, Indonesia is not an exception. In Indonesia, the government through the BPS-Statistics Indonesia calculates poverty based on someone's inability on the economic side to meet basic food and non-food needs as measured by expenditure. The poor are defined as residents who have an average per capita expenditure per month below the poverty line. The number of poor people in Penajam Paser Utara Regency in 2019 was 11.52 thousand (7.18 percent), while in 2018 there was 11.76 thousand (7.4 percent). This shows that there is a decrease in the number of poor people in absolute terms and in percentage terms. The Human Development Index is one of the indicators that can be used to measure progress in efforts to build the quality of human life. The Penajam Paser Utara Regency's human development index in

mengukur keberhasilan dalam upaya membangun kualitas hidup manusia. Indeks pembangunan manusia Kabupaten Penajam Paser Utara pada tahun 2019 adalah sebesar 71,64, menunjukkan peningkatan dari tahun sebelumnya yakni sebesar 71,13 pada tahun 2018.

2019 is 71.64 showing an increase from the previous year of 71.13 in 2018.

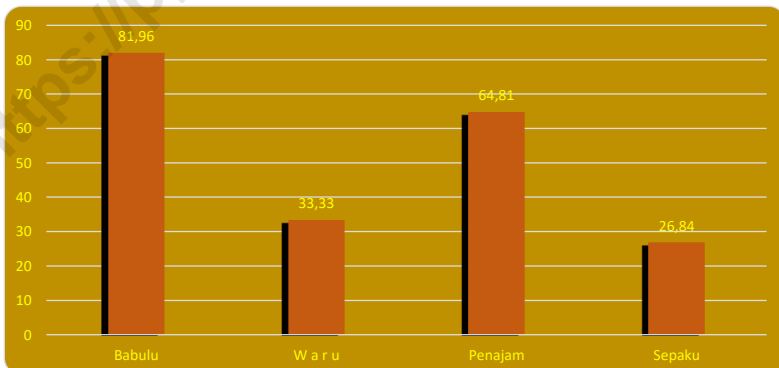
<https://ppukab.bps.go.id>

Gambar : 4.1. Banyaknya Fasilitas Pendidikan Negeri dan Swasta 2019
 di Kabupaten Penajam Paser Utara
Figure
 Number of Educated Facility of State and Private General 2019



Sumber : Dinas Pendidikan, Pemuda dan Olahraga Kabupaten Penajam Paser Utara
 Source : Education, Youth and Sport Affairs Service of Penajam Paser Utara Regency

Gambar 4.2. Banyaknya Sarana Kesehatan Menurut Jenis dan Kecamatan, Kabupaten Penajam Paser Utara 2019
Figure
 Number Of Public Health Centre by Type and Subdistrict of Penajam Paser Utara Regency 2019



Sumber : Dinas Kesehatan Kabupaten Penajam Paser Utara
 Source : Health Service of Penajam Paser Utara Regency

<https://ppukab.bps.go.id>

4.1. PENDIDIKAN

Tabel 4.1.1 **Jumlah Sekolah, Guru, dan Murid Taman Kanak-Kanak (TK) di Bawah Kementerian Pendidikan dan Kebudayaan Menurut Kecamatan, Tahun Ajaran 2020/2021**
Number of Schools, Teachers, and Pupils in Kindergarten Under The Ministry Education and Culture by Subdistrict, School Year 2020/2021

Kecamatan <i>Subdistrict</i>	Sekolah / Schools		
	Negeri <i>Public</i>	Swasta <i>Private</i>	Jumlah <i>Total</i>
(1)	(2)	(3)	(4)
1. Babulu	1	18	19
2. Waru	-	8	8
3. Penajam	1	31	32
4. Sepaku	-	15	15
Penajam Paser Utara	2	72	74

Catatan : Jumlah guru termasuk kepala sekolah dan guru

Note : The total of teachers including headmaster and teacher

Sumber : Kementerian Pendidikan dan Kebudayaan, data semester ganjil 2019

Source : Ministry of Educations and Culture, 2020 odd semester data

Lanjutan tabel / *continued table* : 4.1.1

Kecamatan <i>Subdistrict</i>	Guru ¹ / Teacher ¹		
	Negeri <i>Public</i>	Swasta <i>Private</i>	Jumlah <i>Total</i>
(1)	(5)	(5)	(6)
1. Babulu	10	58	68
2. Waru	-	22	22
3. Penajam	12	99	111
4. Sepaku	-	48	48
Penajam Paser Utara	22	227	249

Catatan : Jumlah guru termasuk kepala sekolah dan guru

Note : *The total of teachers including headmaster and teacher*

Sumber : Kementerian Pendidikan dan Kebudayaan, data semester ganjil 2019

Source : *Ministry of Educations and Culture, 2020 odd semester data*

Lanjutan tabel / *continued table* : 4.1.1

Kecamatan <i>Subdistrict</i>	Murid / Students		
	Negeri <i>Public</i>	Swasta <i>Private</i>	Jumlah <i>Total</i>
(1)	(2)	(3)	(4)
1. Babulu	102	640	742
2. Waru	-	309	309
3. Penajam	130	1 158	1 288
4. Sepaku	-	560	560
Penajam Paser Utara	232	2 667	2 899

Catatan : Jumlah guru termasuk kepala sekolah dan guru

Note : *The total of teachers including headmaster and teacher*

Sumber : Kementerian Pendidikan dan Kebudayaan, data semester ganjil 2019

Source : *Ministry of Educations and Culture, 2020 odd semester data*

Tabel 4.1.2 **Jumlah Sekolah, Guru, dan Murid Raudatul Athfal (RA) di Bawah Kementerian Agama Menurut Kecamatan di Kabupaten Penajam Paser Utara, Tahun Ajaran 2019/2020**
Number of Schools, Teachers, and Pupils in Raudatul Athfal (RA) Under The Ministry of Religious Affairs by Subdistrict in Penajam Paser Utara Regency, School Year, 2019/2020

Kecamatan <i>Subdistrict</i>	Sekolah / Schools		
	Negeri <i>Public</i>	Swasta <i>Private</i>	Jumlah <i>Total</i>
(1)	(2)	(3)	(4)
1. Babulu	-	1	1
2. Waru	-	1	1
3. Penajam	-	3	3
4. Sepaku	-	-	-
Penajam Paser Utara	-	5	5

Sumber : Kementerian Agama, EMIS, data semester ganjil/laporan sampai dengan 15 Maret 2020

Lanjutan tabel / *continued table* : 4.1.2

Kecamatan <i>Subdistrict</i>	Guru ¹ / <i>Teacher</i> ¹		
	Negeri <i>Public</i>	Swasta <i>Private</i>	Jumlah <i>Total</i>
(1)	(2)	(3)	(4)
1. Babulu	-	2	2
2. Waru	-	4	4
3. Penajam	-	11	11
4. Sepaku	-	-	-
Penajam Paser Utara	-	17	17

Lanjutan tabel / *continued table* : 4.1.2

Kecamatan <i>Subdistrict</i>	Murid / Students		
	Negeri <i>Public</i>	Swasta <i>Private</i>	Jumlah <i>Total</i>
(1)	(2)	(3)	(4)
1. Babulu	-	14	14
2. Waru	-	39	39
3. Penajam	-	56	56
4. Sepaku	-	-	-
Penajam Paser Utara	-	109	109

Sumber : Kementerian Agama, EMIS, data semester ganjillaporan sampai dengan 15 Maret 2020

Source : *Ministry of Religious Affairs, EMIS, odd semester report data up to March 15th, 2020*

Tabel 4.1.3 **Jumlah Sekolah, Guru¹, dan Murid Sekolah Dasar (SD) di Bawah Kementerian Pendidikan dan Kebudayaan Menurut Kecamatan, Tahun Ajaran 2020/2021**
Number of Schools, Teachers¹, and Pupils in Primary School Under The Ministry Education and Culture by Subdistrict, School Year 2020/2021

Kecamatan <i>Subdistrict</i>	Sekolah / Schools		
	Negeri <i>Public</i>	Swasta <i>Private</i>	Jumlah <i>Total</i>
(1)	(2)	(3)	(4)
1. Babulu	22	2	24
2. Waru	11	-	11
3. Penajam	39	4	43
4. Sepaku	24	3	27
Penajam Paser Utara	96	9	105

Bersambung / continued ...

Lanjutan tabel / continued table : 4.1.3

Kecamatan Subdistrict	Guru ¹ / Teacher ¹		Jumlah Total
	Negeri Public	Swasta Private	
(1)	(2)	(3)	(4)
1. Babulu	267	35	302
2. Waru	128	-	128
3. Penajam	573	66	639
4. Sepaku	254	26	280
Penajam Paser Utara	1 222	127	1 349

Bersambung / continued ...

Lanjutan tabel / *continued table* : 4.1.3

Kecamatan <i>Subdistrict</i>	Murid / Students		
	Negeri <i>Public</i>	Swasta <i>Private</i>	Jumlah <i>Total</i>
(1)	(2)	(3)	(4)
1. Babulu	3 627	525	4 152
2. Waru	2 260	-	2 260
3. Penajam	9 513	1 078	10 591
4. Sepaku	3 835	392	4 227
Penajam Paser Utara	19 235	1 995	21 230

Catatan/Note 1 Jumlah guru termasuk kepala sekolah dan guru/*headmaster and teacher*
The total of teachers including

Sumber/Source Kementerian Pendidikan dan Kebudayaan, Sistem Data Pokok Pendidikan,
data semester ganjil/
Ministry of Educations and Culture, Basic Education Data System, odd semester

Tabel 4.1.4 **Jumlah Sekolah, Guru, dan Murid Madrasah Ibtidaiyah (MI) di Bawah Kementerian Agama Menurut Kecamatan di Kabupaten Penajam Paser Utara, 2019/2020**
Table 4.1.4 **Number of Schools, Teachers, and Pupils in Madrasah Ibtidaiyah (MI) Under The Ministry of Religious Affairs by Subdistrict in Penajam Paser Utara Regency, 2019/2020**

Kecamatan <i>Subdistrict</i>	Sekolah / Schools		
	Negeri <i>Public</i>	Swasta <i>Private</i>	Jumlah <i>Total</i>
(1)	(2)	(3)	(4)
1. Babulu	-	2	2
2. Waru	-	1	1
3. Penajam	-	1	1
4. Sepaku	-	-	-
Penajam Paser Utara	-	4	4

Lanjutan tabel / *continued table* : 4.1.4

Kecamatan <i>Subdistrict</i>	Guru ¹ / <i>Teacher</i> ¹		
	Negeri <i>Public</i>	Swasta <i>Private</i>	Jumlah <i>Total</i>
(1)	(2)	(3)	(4)
1. Babulu	-	19	19
2. Waru	-	8	8
3. Penajam	-	6	6
4. Sepaku	-	-	-
Penajam Paser Utara	-	33	33

Lanjutan tabel / continued table : 4.1.4

Kecamatan Subdistrict	Murid / Students		
	Negeri Public	Swasta Private	Jumlah Total
(1)	(2)	(3)	(4)
1. Babulu	-	287	287
2. Waru	-	70	70
3. Penajam	-	98	98
4. Sepaku	-	-	-
Penajam Paser Utara	-	455	455

Tabel
Table **4.1.5** **Jumlah Sekolah, Guru, dan Murid Sekolah Menengah Pertama (SMP) di Bawah Kementerian Pendidikan dan Kebudayaan Menurut Kecamatan di Kabupaten Penajam Paser Utara, Tahun Ajaran 2020/2021**
Number of Schools, Teachers¹, and Pupils in Junior High Schools Under The Ministry of Education and Culture by Subdistrict in Penajam Paser Utara Regency, School Year 2020/2021

Kecamatan <i>Subdistrict</i>	Sekolah / Schools		
	Negeri <i>Public</i>	Swasta <i>Private</i>	Jumlah <i>Total</i>
(1)	(2)	(3)	(4)
1. Babulu	4	1	5
2. Waru	3	-	3
3. Penajam	14	3	17
4. Sepaku	4	3	7
Penajam Paser Utara	25	7	32

Lanjutan tabel / *continued table* : 4.1.5.

Kecamatan <i>Subdistrict</i>	Guru ¹ / <i>Teacher</i> ¹		
	Negeri <i>Public</i>	Swasta <i>Private</i>	Jumlah <i>Total</i>
(1)	(2)	(3)	(4)
1. Babulu	88	11	99
2. Waru	51	-	51
3. Penajam	217	28	245
4. Sepaku	68	33	101
Penajam Paser Utara	424	72	496

Lanjutan tabel / *continued table* : 4.1.5.

Kecamatan <i>Subdistrict</i>	Murid/pupils		
	Negeri <i>Public</i>	Swasta <i>Private</i>	Jumlah <i>Total</i>
(1)	(2)	(3)	(4)
1. Babulu	1 328	121	1 449
2. Waru	781	-	781
3. Penajam	3 214	461	3 675
4. Sepaku	1 060	629	1 689
Penajam Paser Utara	6 383	1 211	7 594

Catatan/Note 1 Jumlah guru termasuk kepala sekolah dan guru/*headmaster and teacher*
The total of teachers including

Sumber/Source Kementerian Pendidikan dan Kebudayaan, Sistem Data Pokok Pendidikan,
data semester ganjil/

Tabel 4.1.6 **Jumlah Sekolah, Guru, dan Murid Madrasah Tsanawiyah (MTs) di Bawah Kementerian Agama Menurut Kecamatan di Kabupaten Penajam Paser Utara, Tahun Ajaran 2019/2020**
Number of Schools, Teachers, and Pupils in Madrasah Tsanawiyah (MTs) Under The Ministry of Religious Affairs by Subdistrict in Penajam Paser Utara Regency, Tahun Ajaran 2019/2020

Kecamatan Subdistrict	Sekolah / Schools		
	Negeri Public	Swasta Private	Jumlah Total
(1)	(2)	(3)	(4)
1. Babulu	-	3	3
2. Waru	1	-	1
3. Penajam	1	4	5
4. Sepaku	1	-	1
Penajam Paser Utara	3	7	10

Lanjutan tabel / *continued table* : 4.1.6

Kecamatan <i>Subdistrict</i>	Guru ¹ / <i>Teacher</i> ¹		
	Negeri <i>Public</i>	Swasta <i>Private</i>	Jumlah <i>Total</i>
(1)	(2)	(3)	(4)
1. Babulu	-	24	24
2. Waru	18	-	18
3. Penajam	26	28	54
4. Sepaku	12	-	12
Penajam Paser Utara	56	52	108

Source : Ministry of Religious Affairs, EMIS, odd semester report data up to March 15th, 2020

Lanjutan tabel / continued table : 4.1.6

Kecamatan Subdistrict	Murid / Students		
	Negeri Public	Swasta Private	Jumlah Total
(1)	(2)	(3)	(4)
1. Babulu	-	487	487
2. Waru	164	-	164
3. Penajam	451	559	1 010
4. Sepaku	183	-	183
Penajam Paser Utara	798	1 046	1 844

Tabel 4.1.7 **Jumlah Sekolah, Guru, dan Murid Sekolah Menengah Atas (SMA) Kementerian Pendidikan dan Kebudayaan Menurut Kecamatan, Tahun Ajaran 2020/2021**
Number of Schools, Teachers, and Pupils in High School Under The Ministry of Education and Culture by Subdistrict, School Year 2020/2021

Kecamatan Subdistrict	Sekolah / Schools		
	Negeri Public	Swasta Private	Jumlah Total
(1)	(2)	(3)	(4)
1. Babulu	1	-	1
2. Waru	1	-	1
3. Penajam	4	-	4
4. Sepaku	1	1	2
Penajam Paser Utara	7	1	8

Lanjutan tabel / continued table : 4.1.7

Kecamatan Subdistrict	Guru tetap ¹ / Teacher ¹		
	Negeri Public	Swasta Private	Jumlah Total
(1)	(2)	(3)	(4)
1. Babulu	25	-	25
2. Waru	37	-	37
3. Penajam	101	-	101
4. Sepaku	24	14	38
Penajam Paser Utara	187	14	201

Lanjutan tabel / *continued table* : 4.1.7

Kecamatan <i>Subdistrict</i>	Murid / Students		
	Negeri <i>Public</i>	Swasta <i>Private</i>	Jumlah <i>Total</i>
(1)	(2)	(3)	(4)
1. Babulu	498	-	498
2. Waru	628	-	628
3. Penajam	1 625	-	1 625
4. Sepaku	402	224	626
Penajam Paser Utara	3 153	224	3 377

Catatan/Note 1 Jumlah guru termasuk kepala sekolah dan guru/
The total of teachers including headmaster and teacher

Sumber/Source Kementerian Pendidikan dan Kebudayaan, Sistem Data Pokok Pendidikan,
data semester ganjil/

Tabel 4.1.8 **Jumlah Sekolah, Guru¹, dan Murid Sekolah Menengah Kejuruan (SMK) di Bawah Kementerian Pendidikan dan Kebudayaan Menurut Kecamatan, Tahun Ajaran 2019/2020**
Number of Schools, Teachers¹, and Pupils in Vocational High School Under The Ministry of Ministry of Education and Culture by Subdistrict, School Year 2020/2021

Kecamatan Subdistrict	Sekolah / Schools		
	Negeri Public	Swasta Private	Jumlah Total
(1)	(2)	(3)	(4)
1. Babulu	1	1	2
2. Waru	1	-	1
3. Penajam	1	3	4
4. Sepaku	3	-	3
Penajam Paser Utara	6	4	10

Lanjutan tabel / *continued table* : 4.1.8

Kecamatan <i>Subdistrict</i>	Guru ¹ / <i>Teacher</i> ¹		
	Negeri <i>Public</i>	Swasta <i>Private</i>	Jumlah <i>Total</i>
(1)	(2)	(3)	(4)
1. Babulu	38	20	58
2. Waru	34	-	34
3. Penajam	62	40	102
4. Sepaku	75	-	75
Penajam Paser Utara	209	60	269

Lanjutan tabel / *continued table* : 4.1.8

Kecamatan <i>Subdistrict</i>	Murid / Students		
	Negeri <i>Public</i>	Swasta <i>Private</i>	Jumlah <i>Total</i>
(1)	(2)	(3)	(4)
1. Babulu	625	314	939
2. Waru	463	-	463
3. Penajam	997	717	1 714
4. Sepaku	927	-	927
Penajam Paser Utara	3 012	1 031	4 043

Catatan/Note 1 Jumlah guru termasuk kepala sekolah dan guru/
The total of teachers including headmaster and teacher

Sumber/Source Kementerian Pendidikan dan Kebudayaan, Sistem Data Pokok Pendidikan,
data semester ganjil/

Tabel 4.1.9 **Jumlah Sekolah, Guru, dan Murid Madrasah Aliyah (MA) di Bawah Kementerian Agama Menurut Kecamatan di Kabupaten Penajam Paser Utara, Tahun Ajaran 2019/2020**
Number of Schools, Teachers, and Pupils in Madrasah Aliyah (MA) Under The Ministry of Religious Affairs by Subdistrict in Penajam Paser Utara Regency, Tahun Ajaran 2019/2020

Kecamatan Subdistrict	Sekolah / Schools		
	Negeri Public	Swasta Private	Jumlah Total
(1)	(2)	(3)	(4)
1. Babulu	1	1	2
2. Waru	-	-	-
3. Penajam	-	2	2
4. Sepaku	-	1	1
Penajam Paser Utara	1	4	5

Lanjutan tabel / continued table : 4.1.9

Kecamatan Subdistrict	Guru ¹ / Teacher ¹		
	Negeri Public	Swasta Private	Jumlah Total
(1)	(2)	(3)	(4)
1. Babulu	18	11	29
2. Waru	-	-	-
3. Penajam	-	20	20
4. Sepaku	-	2	2
Penajam Paser Utara	18	33	51

Lanjutan tabel / *continued table* : 4.1.9

Kecamatan <i>Subdistrict</i>	Murid / Students		
	Negeri <i>Public</i>	Swasta <i>Private</i>	Jumlah <i>Total</i>
(1)	(2)	(3)	(4)
1. Babulu	303	95	398
2. Waru	-	-	-
3. Penajam	-	128	128
4. Sepaku	-	9	9
Penajam Paser Utara	303	232	535

Tabel 4.1.10 **Jumlah Desa¹/Kelurahan yang Memiliki Fasilitas Sekolah Menurut Kecamatan dan Tingkat Pendidikan, Podes 2014,2018,2019,2020**
Number of Villages¹ Having Educational Facilities by Subdistrict and Educational Level, 2014, 2018, 2019,2020

Kecamatan Subdistrict	Sekolah Dasar / Primary School			
	2014	2018	2019	2020
(1)	(2)	(3)	(4)	(5)
1.Babulu	-	12	12	12
2. Waru	-	4	4	4
3. Penajam	-	23	23	23
4. Sepaku	-	15	15	15
Penajam Paser Utara	-	54	54	54

Bersambung / continued

Lanjutan tabel / *continued table* : 4.1.10

Kecamatan <i>Subdistrict</i>	SMP / <i>Junior High School</i>			
	2014	2018	2019	2020
(1)	(2)	(3)	(4)	(5)
1. Babulu	-	6	6	6
2. Waru	-	3	3	3
3. Penajam	-	13	13	13
4. Sepaku	-	6	6	6
Penajam Paser Utara	-	28	28	28

Bersambung / *continued*

Lanjutan tabel / continued table : 4.1.10

Kecamatan Subdistrict	SMA / Senior High School			
	2014	2018	2019	2020
(1)	(2)	(3)	(4)	(5)
1. Babulu	-	1	1	1
2. Waru	-	1	1	1
3. Penajam	-	4	4	4
4. Sepaku	-	2	2	2
Penajam Paser Utara	-	8	8	8

Bersambung / continued

Lanjutan tabel / continued table : 4.1.10

Kecamatan <i>Subdistrict</i>	SMK / <i>Vocational School</i>			
	2014	2018	2019	2020
(1)	(2)	(3)	(4)	(4)
1. Babulu	-	1	1	2
2. Waru	-	1	1	1
3. Penajam	-	3	3	4
4. Sepaku	-	3	3	3
Penajam Paser Utara	-	8	8	10

Bersambung / *continued*

Lanjutan tabel / continued table : 4.1.10

Kecamatan Subdistrict	Perguruan Tinggi / College			
	2014	2018	2019	2020
(1)	(2)	(3)	(4)	(5)
1. Babulu	-	-	-	-
2. Waru	-	-	-	-
3. Penajam	-	1	1	-
4. Sepaku	-	-	-	-
Penajam Paser Utara	-	1	1	-

Sumber : BPS, Pendataan Potensi Desa (Podes)

Source : BPS–Statistics Indonesia, Village Potential Data Collection

Tabel 4.1.11 **Angka Partisipasi Murni (APM) dan Angka Partisipasi Kasar (APK)**
Table Menurut Jenjang Pendidikan di Kabupaten Penajam Paser Utara, 2020
Net Enrollment Rate (NER) and Gross Enrollment Rate (GER)
by Education Level in Penajam Paser Utara Regency, 2020

Pendidikan Education	APK Gross Enrollment Rate	APM Net Enrollment Rate
(1)	(2)	(3)
1 Sekolah Dasar (SD) <i>Primary School</i>	106,83	99,26
2 Sekolah Menengah Pertama (SMP) <i>Junior High School</i>	97,46	82,43
3 Sekolah Menengah Atas (SMA) <i>Senior High School</i>	88,76	70,03

Sumber : Badan Pusat Statistik Kabupaten Penajam Paser Utara

Source : BPS - Statistics of Penajam Paser Utara Regency

Tabel 4.1.12 **Persentase Penduduk Berumur 15 Tahun Keatas yang Buta Huruf Menurut Jenis Kelamin di Kabupaten Penajam Paser Utara, 2018 sampai dengan 2020**
Percentage of Illiterate People Aged 15 Years and Over by Sex in Penajam Paser Utara Regency, 2018 to 2020

Jenis Kelamin Sex		2018	2019	2020
(1)		(2)	(3)	(3)
Laki Laki				
Mampu Baca Tulis	Huruf Latin	97,28	98,51	98,87
	Huruf Arab	12,10	11,48	14,64
	Huruf Lainnya	2,69	2,01	1,27
Buta Huruf		0,43	1,49	1,13
Perempuan				
Mampu Baca Tulis	Huruf Latin	94,96	97,39	97,25
	Huruf Arab	14,21	13,53	14,14
	Huruf Lainnya	2,41	1,57	0,97
Buta Huruf		1,32	2,28	2,75

Sumber : Badan Pusat Statistik Kabupaten Penajam Paser Utara

Source : BPS - Statistics of Penajam Paser Utara Regency

Tabel 4.1.13 **Banyaknya Sekolah, Murid Dan Guru Pondok Pesantren Menurut Kecamatan di Kabupaten Penajam Paser Utara, 2019**
Number of School, Student and Teacher of Moslem Boarding School by Subdistrict in Penajam Paser Utara Regency, 2019

Kecamatan Subdistrict	Jumlah Sekolah Number of School	Murid Student	Guru Teachers
(1)	(2)	(3)	(4)
1. Babulu	2	231	22
2. Waru	-	-	-
3. Penajam	4	424	57
4. Sepaku	2	20	6
Jumlah	2019	8	675
Total	2018	5	211
	2017	5	174

Sumber : Kementerian Agama Kabupaten Penajam Paser Utara

Source : Regional Office of Religious Affairs Department of Penajam Paser Utara Regency

Tabel 4.1.14 Banyaknya Sekolah dan Ruang Belajar Sekolah Dasar Negeri dan Swasta Dirinci Menurut Kecamatan di Kabupaten Penajam Paser Utara, 2020
Table *Number Of Schools and Compartements Of Public and Private Elementary School by Subdistrict in Penajam Paser Utara Regency, 2020*

Kecamatan <i>Subdistrict</i>	Jumlah Sekolah <i>Number of School</i>		Jumlah Ruang Belajar <i>Number of Classroom</i>		
	Negeri <i>Public</i>	Swasta <i>Private</i>	Negeri <i>Public</i>	Swasta <i>Private</i>	
	(1)	(2)	(3)	(4)	
1. Babulu	22	2	179	22	
2. Waru	11	-	100	-	
3. Penajam	39	4	386	41	
4. Sepaku	24	3	220	21	
Jumlah	2020	96	9	885	84
Total	2019	96	9	823	74
	2018	96	9	822	74
	2017	96	9	841	67
	2016	98	9	812	60

Sumber : Dinas Pendidikan, Pemuda dan Olahraga Kabupaten Penajam Paser Utara

Tabel 4.1.15 **Banyaknya Kepala Sekolah, Tenaga Pendidik Dan Penjaga Sekolah Dasar Negeri Dirinci Menurut Kecamatan di Kabupaten Penajam Paser Utara, 2020**
Number of Headmasters, Teachers, and Security School in State Primary School by Subdistrict in Penajam Paser Utara Regency, 2020

Kecamatan Subdistrict	Kepala Sekolah Head Master	Guru Kelas Class Teacher	Guru Agama Religion Teacher
<i>(1)</i>	<i>(2)</i>	<i>(3)</i>	<i>(4)</i>
1. Babulu	22	177	26
2. Waru	11	94	14
3. Penajam	36	385	58
4. Sepaku	24	172	24
Jumlah	93	828	122
Total	2020	852	139
	2019	96	140
	2018	96	140
	2017	96	140
	2016	769	135

Lanjutan tabel / *continued table* : 4.1.15

Kecamatan <i>Subdistrict</i>		Guru Penjas <i>Sport teacher</i>	Penjaga Sekolah <i>School Security</i>	Pegawai Administrasi <i>Administration</i> <i>Employee</i>
(1)		(5)	(6)	(7)
1. Babulu		25	24	32
2. Waru		7	5	19
3. Penajam		46	27	72
4. Sepaku		17	12	35
Jumlah	2020	95	68	158
Total	2019	105	49	227
	2018	103	22	58
	2017	103	22	58
	2016	94	57	155

Sumber : Dinas Pendidikan, Pemuda dan Olahraga Kabupaten Penajam Paser Utara

Tabel 4.1.16 **Banyaknya Kepala Sekolah, Tenaga Pendidik Dan Penjaga Sekolah Dasar Swasta Dirinci Menurut Kecamatan di Kabupaten Penajam Paser Utara, 2020**
Number of Headmasters, Teachers, and Security School in Private Primary School by Subdistrict in Penajam Paser Utara Regency, 2020

Kecamatan Subdistrict	Kepala Sekolah Head Master	Guru Kelas Class Teacher	Guru Agama Religion Teacher
(1)	(2)	(3)	(4)
1. Babulu	2	27	2
2. Waru	-	-	-
3. Penajam	4	44	5
4. Sepaku	2	21	1
Jumlah	8	92	8
Total	9	74	15
	2020	9	62
	2019	9	12
	2018	9	19
	2017	9	
	2016	88	

Lanjutan tabel / *continued table* : 4.1.16

Kecamatan <i>Subdistrict</i>	Guru Penjas <i>Sport teacher</i>	Penjaga Sekolah <i>School Security</i>	Pegawai Administrasi <i>Administration Employee</i>
(1)	(5)	(6)	(7)
1. Babulu	1	1	3
2. Waru	-	-	-
3. Penajam	5	-	4
4. Sepaku	-	2	1
Jumlah	6	3	8
Total	6	5	8
	6	5	6
	19	3	19
	19	3	19

Sumber : Dinas Pendidikan, Pemuda dan Olahraga Kabupaten Penajam Paser Utara

Tabel 4.1.17 **Rata-Rata Banyaknya Murid Tiap Guru Dan Murid Tiap Kelas Tingkat Sekolah Dasar Negeri Menurut Kecamatan di Kabupaten Penajam Paser Utara, 2020**
Average of Students Each Teacher and Students Each Class in State Elementary School by Subdistrict in Penajam Paser Utara Regency, 2020

Kecamatan Subdistrict	Murid Student	Guru Teacher	Kelas Classes	Rata-rata Banyaknya Murid Average Number of Students	
				Tiap Guru Every Teacher	Tiap Kelas Every Classes
(1)	(2)	(3)	(4)	(5)	(6)
1. Babulu	3 627	267	170	14	21
2. Waru	2 260	128	95	18	24
3. Penajam	9 513	573	384	17	25
4. Sepaku	3 835	254	169	15	23
Jumlah 2020	19 235	1 222	818	16	24
Total	19 733	1 151	823	17	24
	2018	19 636	1 236	827	16
	2017	19 883	830	823	24
	2016	20 321	1 219	825	17

Sumber : Dinas Pendidikan, Pemuda dan Olahraga Kabupaten Penajam Paser Utara

Tabel 4.1.18 Rata-Rata Banyaknya Murid Tiap Guru Dan Murid Tiap Kelas Tingkat Sekolah Dasar Swasta Menurut Kecamatan di Kabupaten Penajam Paser Utara, 2020
Average of Students Each Teacher and Students Each Class in Private Elementary School by Subdistrict in Penajam Paser Utara Regency, 2020

Kecamatan Subdistrict	Murid Student	Guru Teacher	Kelas Classes	Rata-rata Banyaknya Murid Average Number of Students	
				Tiap Guru Every Teacher	Tiap Kelas Every Classes
(1)	(2)	(3)	(4)	(5)	(6)
1. Babulu	525	35	22	15	24
2. Waru	-	-	-	-	-
3. Penajam	1 078	66	41	16	26
4. Sepaku	392	26	19	15	21
Jumlah 2020	917	127	82	7	11
Total 2019	1 921	114	74	17	26
2018	1 505	111	76	14	20
2017	1 517	62	67	24	23
2016	1 358	110	64	12	21

Sumber : Dinas Pendidikan, Pemuda dan Olahraga Kabupaten Penajam Paser Utara

Tabel 4.1.19 **Banyaknya Murid SD Negeri Dan Swasta Yang Lulus Ujian (UAN) Menurut Kecamatan di Kabupaten Penajam Paser Utara, 2020**
Number Of Students Of State And Private Primary School Who Passed Of Their Final Exams by Subdistrict in Penajam Paser Utara Regency, 2020

Kecamatan <i>Subdistrict</i>	Peserta UAN <i>National Exam Participant</i>	Lulus UAN <i>Succeed</i>	Persentase Kelulusan <i>Percentage of Graduate (%)</i>
<i>(1)</i>	<i>(2)</i>	<i>(3)</i>	<i>(4)</i>
1. Babulu	700	700	100
2. Waru	363	363	100
3. Penajam	2	2	100
4. Sepaku	739	739	100
Jumlah	2020	1 804	100
Total	2019	3 459	100
	2018	3 220	100
	2017	3 223	100
	2016	3 329	100

Sumber : Dinas Pendidikan, Pemuda dan Olahraga Kabupaten Penajam Paser Utara

Tabel 4.1.20 **Banyaknya Sekolah dan Ruang Belajar Sekolah Menengah Pertama Negeri dan Swasta Dirinci Menurut Kecamatan di Kabupaten Penajam Paser Utara, 2020**
Number Of Schools and Compartements Of Private and Public Junior High School by Subdistrict in Penajam Paser Utara Regency, 2020

Kecamatan <i>Subdistrict</i>	Jumlah Sekolah <i>Number of School</i>		Jumlah Ruang Belajar <i>Number of Classroom</i>		
	Negeri <i>Public</i>	Swasta <i>Private</i>	Negeri <i>Public</i>	Swasta <i>Private</i>	
(1)	(2)	(3)	(4)	(5)	
1. Babulu	4	1	-	22	
2. Waru	3	-	100	-	
3. Penajam	14	3	386	41	
4. Sepaku	4	3	220	21	
Jumlah	2020	25	7	706	84
Total	2019	25	7	230	44
	2018	25	7	228	44
	2017	25	6	232	46
	2016	25	6	196	38

Sumber : Dinas Pendidikan, Pemuda dan Olahraga Kabupaten Penajam Paser Utara

Tabel 4.1.21 **Banyaknya Guru SLTP Negeri Menurut Status dan Kecamatan di Kabupaten Penajam Paser Utara, 2020**
Total Teachers of State Junior High School Followed by Status and Subdistrict in Penajam Paser Utara Regency, 2020

Kecamatan Subdistrict	Guru Tetap Permanent Teacher		
	Laki-laki Male	Perempuan Female	Jumlah Total
	(1)	(2)	(3)
1. Babulu	20	43	63
2. Waru	9	29	38
3. Penajam	58	110	168
4. Sepaku	19	35	54
Jumlah	2020	106	217
Total	2019	109	323
	2018	97	324
	2017	95	289
	2016	125	189
		215	340

Lanjutan tabel / *continued table* : 4.1.21

Kecamatan <i>Subdistrict</i>	Guru Tidak Tetap <i>Non-Permanent Teacher</i>		
	Laki-laki	Perempuan	Jumlah
	<i>Male</i>	<i>Female</i>	<i>Total</i>
(1)	(5)	(6)	(7)
1. Babulu	5	15	20
2. Waru	3	6	9
3. Penajam	11	22	33
4. Sepaku	1	9	10
Jumlah	20	52	72
Total	2019	23	60
	2018	33	71
	2017	32	85
	2016	30	71

Sumber : Dinas Pendidikan, Pemuda dan Olahraga Kabupaten Penajam Paser Utara

Tabel 4.1.22 **Banyaknya Guru SLTP Swasta Menurut Status dan Kecamatan di Kabupaten Penajam Paser Utara, 2020**
Number Teachers of Private Junior High School Followed by Status and Subdistrict in Penajam Paser Utara Regency, 2020

Kecamatan <i>Subdistrict</i>	Guru Tetap <i>Permanent Teacher</i>			
	Laki-laki <i>Male</i>	Perempuan <i>Female</i>	Jumlah <i>Total</i>	
(1)	(2)	(3)	(4)	
1. Babulu	4	6	10	
2. Waru	-	-	-	
3. Penajam	11	13	24	
4. Sepaku	11	16	27	
Jumlah	2020	26	35	61
Total	2019	24	34	58
	2018	30	36	66
	2017	27	33	60
	2016	8	14	22

Lanjutan tabel / *continued table* : 4.1.22

Kecamatan <i>Subdistrict</i>	Guru Tidak Tetap <i>Non-Permanent Teacher</i>		
	Laki-laki <i>Male</i>	Perempuan <i>Female</i>	Jumlah <i>Total</i>
(1)	(5)	(6)	(7)
1. Babulu	-	-	-
2. Waru	-	-	-
3. Penajam	-	-	-
4. Sepaku	-	-	-
Jumlah			
Total	2020	-	-
	2019	2	2
	2018	2	4
	2017	2	3
	2016	30	72

Sumber : Dinas Pendidikan, Pemuda dan Olahraga Kabupaten Penajam Paser Utara

Tabel 4.1.23 Banyaknya Sekolah, Murid dan Guru Sekolah Lanjutan Tingkat Pertama Negeri Menurut Kecamatan dan jenis Kelamin di Kabupaten Penajam Paser Utara, 2020
Number of Schools, Students and Teachers of State Junior High School by Subdistrict and Gender in Penajam Paser Utara Regency, 2020

Kecamatan Subdistrict	Banyak Sekolah Number of School	Murid Students		Guru Teacher		
		Laki-laki Male	Perempuan Female	Laki-laki Male	Perempuan Female	
(1)	(2)	(3)	(4)	(5)	(6)	
1. Babulu	4	656	672	25	58	
2. Waru	3	357	424	12	35	
3. Penajam	14	1 694	1 520	69	132	
4. Sepaku	4	503	127	20	44	
Jumlah 2020	25	3 210	2 743	126	269	
Total	2019	25	3 083	3 064	132	275
	2018	25	3 054	3 032	130	263
	2017	25	3 052	3 035	126	242
	2016	25	3 022	2 952	125	215

Sumber : Dinas Pendidikan, Pemuda dan Olahraga Kabupaten Penajam Paser Utara

Tabel 4.1.24 **Banyaknya Sekolah, Murid dan Guru Sekolah Lanjutan Tingkat Pertama Swasta Menurut Kecamatan dan jenis Kelamin di Kabupaten Penajam Paser Utara, 2020**
Number of Schools, Students and Teachers of Private Junior High School by Subdistrict and Gender in Penajam Paser Utara Regency, 2020

Kecamatan Subdistrict	Banyak Sekolah Number of School	Murid Students		Guru Teacher	
		Laki-laki Male	Perem- puan Female	Laki-laki Male	Perempuan Female
(1)	(2)	(3)	(4)	(5)	(6)
1. Babulu	1	66	55	4	6
2. Waru	-	-	-	-	-
3. Penajam	3	242	219	11	13
4. Sepaku	3	349	280	11	16
Jumlah 2020	7	657	554	26	35
Total 2019	7	618	540	24	29

Tabel 4.1.25 **Banyaknya Murid SLTP Negeri dan Swasta Yang Lulus Ujian (UAN)**
Table 4.1.25 **Menurut Kecamatan di Kabupaten Penajam Paser Utara, 2019**
Number Of Students Of State And Private Junior High School
Who Passed Of Their National Exams by Subdistrict
in Penajam Paser Utara Regency, 2020

Kecamatan <i>Subdistrict</i>	Peserta UAN <i>National Exam Participant</i>	Lulus UAN <i>Success</i>	Persentase Kelulusan <i>Percentage of Graduate (%)</i>
(1)	(2)	(3)	(4)
1. Babulu	377	377	100
2. Waru	243	243	100
3. Penajam	1 098	1 098	100
4. Sepaku	474	474	100
Jumlah	2020	2 192	100
Total	2019	2 364	100
	2018	1 930	100
	2017	1 921	100
	2016	2 073	100

Tabel 4.1.26 Banyaknya Sekolah dan Ruang Belajar Sekolah Menengah Atas Negeri dan Swasta Dirinci Menurut Kecamatan di Kabupaten Penajam Paser Utara, 2020
Number Of Schools and Compartements Of Private and Public Senior High School by Subdistrict in Penajam Paser Utara Regency, 2020

Kecamatan <i>Subdistrict</i>	Jumlah Sekolah <i>Number of School</i>		Jumlah Ruang Belajar <i>Number of Classroom</i>		
	Negeri <i>Public</i>	Swasta <i>Private</i>	Negeri <i>Public</i>	Swasta <i>Private</i>	
(1)	(2)	(3)	(4)	(5)	
1. Babulu	1	-	15	-	
2. Waru	1	-	20	-	
3. Penajam	4	2	53	4	
4. Sepaku	1	1	13	11	
Jumlah	2020	7	3	101	15
Total	2019	7	1	83	14
	2018	8	1	97	14
	2017	7	1	100	14
	2016	7	1	92	10

Sumber : Dinas Pendidikan, dan Kebudayaan Provinsi Kalimantan Timur

Source : *Education, and Culture Affairs of Kalimantan Timur Province*

Tabel 4.1.27 **Banyaknya Sekolah dan Ruang Belajar Sekolah Menengah Kejuruan Negeri dan Swasta Dirinci Menurut Kecamatan di Kabupaten Penajam Paser Utara, 2020**
Number Of Schools and Compartements Of Private and Public Vocational High School by Subdistrict in Penajam Paser Utara Regency, 2020

Kecamatan Subdistrict	Jumlah Sekolah Number of School		Jumlah Ruang Belajar Number of Classroom		
	Negeri Public	Swasta Private	Negeri Public	Swasta Private	
(1)	(2)	(3)	(4)	(5)	
1. Babulu	1	1	24	11	
2. Waru	1	-	21	-	
3. Penajam	1	3	30	31	
4. Sepaku	3	-	37	-	
Jumlah	2020	6	4	112	42
Total	2019	6	4	108	41
	2018	6	4	106	41
	2017	6	4	101	41
	2016	6	4	57	35

Sumber : Dinas Pendidikan, dan Kebudayaan Provinsi Kalimantan Timur

Source : Education, and Culture Affairs of Kalimantan Timur Province

Tabel 4.1.28 **Banyaknya Guru SMA Negeri Menurut Status dan Kecamatan di Kabupaten Penajam Paser Utara, 2020**
Table **Number Teachers of State Senior High School Followed by Status and Subdistrict in Penajam Paser Utara Regency, 2020**

Kecamatan Subdistrict	Guru Tetap Permanent Teacher		
	Laki-laki Male	Perempuan Female	Jumlah Total
	(1)	(2)	(3)
1. Babulu	9	12	21
2. Waru	11	20	31
3. Penajam	31	67	98
4. Sepaku	11	10	21
Jumlah	2020	62	109
Total	2019	64	94
	2018	-	-
	2017	47	100
	2016	59	110

Bersambung / continued

Lanjutan tabel / *continued table* : 4.1.28

Kecamatan <i>Subdistrict</i>	Guru Tidak Tetap <i>Non-Permanent Teacher</i>		
	Laki-laki	Perempuan	Jumlah
	<i>Male</i>	<i>Female</i>	<i>Total</i>
(1)	(5)	(6)	(7)
1. Babulu	6	6	12
2. Waru	5	8	13
3. Penajam	28	21	49
4. Sepaku	6	6	12
Jumlah 2020	45	41	86
Total 2019	44	43	87
2018	-	-	-
2017	13	23	36
2016	37	27	64

Sumber : Dinas Pendidikan, dan Kebudayaan Provinsi Kalimantan Timur

Source : *Education, and Culture Affairs of Kalimantan Timur Province*

Tabel 4.1.29 **Banyaknya Guru SMA Swasta Menurut Status dan Kecamatan di Kabupaten Penajam Paser Utara, 2020**
Number Teachers of Private Senior High School Followed by Status and Subdistrict in Penajam Paser Utara Regency, 2020

Kecamatan Subdistrict	Guru Tetap Permanent Teacher		
	Laki-laki	Perempuan	Jumlah
	Male	Female	Total
(1)	(2)	(3)	(4)
1. Babulu	-	-	-
2. Waru	-	-	-
3. Penajam	6	5	11
4. Sepaku	7	4	11
Jumlah 2020	13	9	22
Total 2019	25	24	49
2018	-	-	-
2017	2	7	9
2016	6	12	18

Bersambung / continued

Lanjutan tabel / *continued table* : 4.1.29

Kecamatan <i>Subdistrict</i>	Guru Tidak Tetap <i>Non-Permanent Teacher</i>		
	Laki-laki	Perempuan	Jumlah
	<i>Male</i>	<i>Female</i>	<i>Total</i>
(1)	(5)	(6)	(7)
1. Babulu	-	-	-
2. Waru	-	-	-
3. Penajam	-	1	1
4. Sepaku	-	1	1
Jumlah	2020	2	2
Total	2019	18	23
	2018	-	-
	2017	3	3
	2016	-	-

Sumber : Dinas Pendidikan, dan Kebudayaan Provinsi Kalimantan Timur

Source : *Education, and Culture Affairs of Kalimantan Timur Province*

Tabel 4.1.30 **Banyaknya Guru SMK Negeri Menurut Status dan Kecamatan di Kabupaten Penajam Paser Utara, 2020**
Table **Number Teachers of State Vocational High School Followed by Status and Subdistrict in Penajam Paser Utara Regency, 2020**

Kecamatan Subdistrict	Guru Tetap Permanent Teacher		
	Laki-laki Male	Perempuan Female	Jumlah Total
	(1)	(2)	(3)
1. Babulu	29	17	46
2. Waru	9	15	24
3. Penajam	29	24	53
4. Sepaku	29	20	49
Jumlah	2020	96	76
Total	2019	78	77
	2018	-	-
	2017	67	79
	2016	76	77

Bersambung / continued

Lanjutan tabel / *continued table* : 4.1.30

Kecamatan <i>Subdistrict</i>	Guru Tidak Tetap <i>Non-Permanent Teacher</i>			
	Laki-laki	Perempuan	Jumlah	
	<i>Male</i>	<i>Female</i>	<i>Total</i>	
(1)	(5)	(6)	(7)	
1. Babulu	12	8	20	
2. Waru	9	10	19	
3. Penajam	13	8	21	
4. Sepaku	25	26	51	
Jumlah	2020	59	52	111
Total	2019	60	52	112
	2018	-	-	-
	2017	27	29	56
	2016	30	26	56

Sumber : Dinas Pendidikan, dan Kebudayaan Provinsi Kalimantan Timur

Source : *Education, and Culture Affairs of Kalimantan Timur Province*

Tabel 4.1.31 **Banyaknya Guru SMK Swasta Menurut Status dan Kecamatan di Kabupaten Penajam Paser Utara, 2020**
Table 4.1.31 **Number Teachers of Private Vocational High School Follow by Status and Subdistrict in Penajam Paser Utara Regency, 2020**

Kecamatan Subdistrict	Guru Tetap Permanent Teacher			
	Laki-laki Male	Perempuan Female	Jumlah Total	
	(1)	(2)	(3)	
1. Babulu	10	9	19	
2. Waru	-	-	-	
3. Penajam	22	26	48	
4. Sepaku	-	-	-	
Jumlah	2020	32	35	67
Total	2019	33	39	72
	2018	-	-	-
	2017	21	22	43
	2016	3	-	3

Bersambung / continued

Lanjutan tabel / *continued table* : 4.1.31

Kecamatan <i>Subdistrict</i>	Guru Tidak Tetap <i>Non-Permanent Teacher</i>			
	Laki-laki	Perempuan	Jumlah	
	<i>Male</i>	<i>Female</i>	<i>Total</i>	
(1)	(5)	(6)	(7)	
1. Babulu	3	9	12	
2. Waru	-	-	-	
3. Penajam	5	10	15	
4. Sepaku	25	26	51	
Jumlah	2020	33	45	78
Total	2019	8	17	25
	2018	-	-	-
	2017	5	7	12
	2016	38	39	77

Sumber : Dinas Pendidikan, dan Kebudayaan Provinsi Kalimantan Timur

Source : *Education, and Culture Affairs of Kalimantan Timur Province*

Tabel 4.1.32 **Banyaknya Murid Sekolah Menengah Atas Negeri dan Swasta Menurut Kecamatan dan jenis Kelamin di Kabupaten Penajam Paser Utara, 2020**
Number of Students of State and Private Senior High School by Subdistrict and Sex in Penajam Paser Utara Regency, 2020

Kecamatan Subdistrict	Negeri State		Swasta Private		
	Laki-laki Male	Perempuan Female	Laki-laki Male	Perempuan Female	
	(2)	(3)	(4)	(5)	
(1)					
1. Babulu	189	306	-	-	
2. Waru	233	389	-	-	
3. Penajam	667	945	13	15	
4. Sepaku	134	269	85	137	
Jumlah	2020	1 223	1 909	98	152
Total	2019	1 172	1 841	94	141
	2018	1 174	1 786	108	152
	2017	1 184	1 703	114	161
	2016	1 106	1 655	96	175

Sumber : Dinas Pendidikan, dan Kebudayaan Provinsi Kalimantan Timur

Source : Education, and Culture Affairs of Kalimantan Timur Province

Tabel 4.1.33 **Banyaknya Murid Sekolah Menengah Kejuruan Negeri dan Swasta Menurut Kecamatan dan jenis Kelamin di Kabupaten Penajam Paser Utara, 2020**
Number of Students of State and Private Vocational High School by Subdistrict and Gender in Penajam Paser Utara Regency, 2020

Kecamatan Subdistrict	Negeri State		Swasta Private		
	Laki-laki Male	Perempuan Female	Laki-laki Male	Perempuan Female	
	(2)	(3)	(4)	(5)	
1. Babulu	411	208	163	146	
2. Waru	225	222	-	-	
3. Penajam	606	392	459	252	
4. Sepaku	599	317	-	-	
Jumlah	2020	1 841	1 139	622	398
Total	2019	1 745	1 073	645	377
	2018	1 753	1 058	519	324
	2017	1 604	1 044	419	306
	2016	1 305	928	532	488

Sumber : Dinas Pendidikan, dan Kebudayaan Provinsi Kalimantan Timur

Source : Education, and Culture Affairs of Kalimantan Timur Province

Tabel 4.1.34 **Banyaknya Murid Sekolah Menengah Atas Negeri dan Swasta yang Lulus Ujian (UAN) Menurut Kecamatan dan jenis di Kabupaten Penajam Paser Utara, 2020**
Number of Students of State and Private Senior High School Who Passed National Exam by Subdistrict in Penajam Paser Utara Regency, 2020

Kecamatan Subdistrict	Peserta UAN Exam Participant		Lulus UAN Passed Exam	
	SMU	SMK	SMU	SMK
(1)	(2)	(3)	(4)	(5)
1. Babulu	113	265	113	265
2. Waru	221	165	221	163
3. Penajam	494	395	494	398
4. Sepaku	225	321	225	321
Jumlah 2020	1 053	1 146	1 053	1 147
Total 2019	561	1 009	561	1 009
2018	-	-	-	-
2017	899	963	899	963
2016	853	893	853	893

Sumber : Dinas Pendidikan, dan Kebudayaan Provinsi Kalimantan Timur

Source : Education, and Culture Affairs of Kalimantan Timur Province

Lanjutan tabel / *continued table* : 4.1.34

Kecamatan <i>Subdistrict</i>	Persentase Kelulusan <i>Percentage of Graduate (%)</i>	
	SMA	SMK
(1)	(6)	(7)
1. Babulu	100	100
2. Waru	100	100
3. Penajam	100	100
4. Sepaku	100	100
Jumlah	100	100
Total	100	100
	2020	2019
	2018	2017
	2016	2015
	-	-
	100	100
	100	100

Sumber : Dinas Pendidikan, dan Kebudayaan Provinsi Kalimantan Timur

Source : *Education, and Culture Affairs of Kalimantan Timur Province*

4.2. KESEHATAN

Tabel 4.2.1 **Jumlah Desa/Kelurahan yang Memiliki Sarana Kesehatan Menurut Kecamatan di Kabupaten Penajam Paser Utara, 2014-2020**
Number of Villages/ Kelurahan Having Health Facilities by Subdistrict in Penajam Paser Utara Regency, 2014-2020

Kecamatan Subdistrict	Rumah Sakit Umum Public Hospital			
	2014	2018	2019	2020
(1)	(2)	(3)	(4)	(5)
1. Babulu	-	-	-	-
2. Waru	-	-	-	-
3. Penajam	1	1	1	1
4. Sepaku	-	-	-	-
Penajam Paser Utara	1	1	1	1

Bersambung / continued

Lanjutan tabel / *continued table* : 4.2.1

Kecamatan <i>Subdistrict</i>	Rumah Sakit Bersalin <i>Maternity Hospital</i>			
	2014	2018	2019	2020
(1)	(2)	(3)	(4)	(5)
1. Babulu	-	-	-	-
2. Waru	-	-	-	-
3. Penajam	-	-	-	-
4. Sepaku	-	-	-	-
Penajam Paser Utara	-	-	-	-

Bersambung / *continued*

Lanjutan tabel / continued table : 4.2.1

Kecamatan Subdistrict	Poliklinik Polyclinic			
	2014	2018	2019	2020
(1)	(2)	(3)	(4)	(5)
1. Babulu	-	-	-	3
2. Waru	-	-	-	1
3. Penajam	-	4	4	6
4. Sepaku	-	-	-	-
Penajam Paser Utara	-	4	4	10

Bersambung / continued

Lanjutan tabel / *continued table* : 4.2.1

Kecamatan <i>Subdistrict</i>	Puskesmas <i>Public Health Center</i>			
	2014	2018	2019	2020
(1)	(2)	(3)	(4)	(5)
1. Babulu	-	3	3	3
2. Waru	-	1	1	1
3. Penajam	-	3	3	3
4. Sepaku	-	4	4	4
Penajam Paser Utara	-	11	11	11

Bersambung / *continued*

Lanjutan tabel / continued table : 4.2.1

Kecamatan Subdistrict	Puskesmas Pembantu Subsidiary of Public Health Center			
	2014	2018	2019	2020
(1)	(2)	(3)	(4)	(5)
1. Babulu	-	9	9	9
2. Waru	-	3	3	3
3. Penajam	-	20	20	20
4. Sepaku	-	11	11	11
Penajam Paser Utara	-	43	43	43

Bersambung / continued

Lanjutan tabel / *continued table* : 4.2.1

Kecamatan Subdistrict	Apotek Pharmacy			
	2014	2018	2019	2020
(1)	(2)	(3)	(4)	(5)
1. Babulu	-	1	1	5
2. Waru	-	2	2	3
3. Penajam	-	6	6	27
4. Sepaku	-	3	3	6
Penajam Paser Utara	-	12	12	41

Sumber : BPS, Pendataan Potensi Desa (Podes)

Source : Health Service of Penajam Paser Utara Regency

Tabel 4.2.2 **Jumlah Tenaga Kesehatan Menurut Kecamatan**
Table 4.2.2 **Di Kabupaten Penajam Paser Utara 2020**
Number of Medical Personnel by Subdistrict
of Penajam Paser Utara 2020

Kecamatan		Dokter	Perawat	Bidan
Subdistrict		Doctor	Nurse	Midwife
(1)		(2)	(3)	(4)
1. Babulu		6	48	45
2. Waru		2	17	16
3. Penajam		8	66	78
4. Sepaku		6	53	43
5. RSUD		16	124	59
6. Dinas Kesehatan		-	-	-
Jumlah	2020	38	308	241
Total	2019	40	320	262

Bersambung / continued

Lanjutan tabel / *continued table* : 4.2.2

Kecamatan Subdistrict	Farmasi Pharmaceutical	Ahli Gizi Nutritionist
(1)	(2)	(3)
1. Babulu		3
2. Waru		1
3. Penajam		4
4. Sepaku		2
5. RSUD		2
6. Dinas Kesehatan		-
Jumlah	2020	1
Total	2019	19

Sumber : Dinas Kesehatan Kabupaten Penajam Paser Utara

Source : Health Service of Penajam Paser Utara Regency

Tabel 4.2.3 **Persentase Penduduk yang Mempunyai Keluhan Kesehatan Selama Sebulan Terakhir Menurut Kecamatan Di Kabupaten Penajam Paser Utara, 2015-2019**
Percentage of People Who Had Health Complaint During a Month Prior to The Survey by Subdistrict in Penajam Paser Utara Regency, 2015-2019

Jenis Kelamin Sex	Keterangan Note	2016	2017	2018	2019	2020
(1)	(2)	(3)	(4)	(5)	(6)	(7)
1. Laki-laki	Ya	24,17	22,55	26,94	22,02	20,18
	Tidak	75,83	77,45	73,06	77,98	79,82
2. Perempuan	Ya	31,8	25,95	25,45	26,98	23,62
	Tidak	68,2	74,05	74,55	73,02	76,38
Penajam Paser Utara	Ya	27,81	24,18	26,23	24,39	21,83
	Tidak	72,19	75,82	73,77	75,61	78,17

Sumber : Badan Pusat Statistik Kabupaten Penajam Paser Utara

Source : BPS - Statistics of Penajam Paser Utara Regency

Tabel 4.2.4 Jumlah Rumah Sakit Umum, Rumah Sakit Khusus, Rumah Sakit/ Rumah Bersalin, Puskesmas, Klinik/Balai Kesehatan, Posyandu, dan Polindes Menurut Kecamatan, 2018 sampai 2020
Number of General Hospital, Special Hospital, Maternity Hospital and Public Health Center, Medical Clinic, Integrated Service Post, Village maternity Cottage by Subdistrict, 2018 sampai 2020

Kecamatan Subdistrict	Rumah Sakit Umum General Hospital			Rumah Sakit Khusus Special Hospital		
	2018	2019	2020	2018	2019	2020
(1)	(2)	(3)	(4)	(5)	(6)	(7)
1. Babulu	-	-	-	-	-	-
2. Waru	-	-	-	-	-	-
3. Penajam	1	1	1	-	-	-
4. Sepaku	-	-	-	-	-	-
Jumlah <i>Total</i>	1	1	1	-	-	-

Sumber : BPS, Pendataan Potensi Desa (Podes)

Source : BPS–Statistics Indonesia, Village Potential Data Collection

Lanjutan Tabel/Continued Table 4.2.4

Kecamatan Subdistrict	Rumah Sakit Umum General Hospital			Rumah Sakit Khusus Special Hospital		
	2018	2019	2020	2018	2019	2020
(1)	(2)	(3)	(4)	(5)	(6)	(7)
1. Babulu	-	-	-	-	-	-
2. Waru	-	-	-	-	-	-
3. Penajam	-	-	1	-	-	-
4. Sepaku	-	-	-	-	-	-
Jumlah Total	-	-	1	-	-	-

Sumber : BPS, Pendataan Potensi Desa (Podes)

Source : BPS–Statistics Indonesia, Village Potential Data Collection

Lanjutan Tabel/Continued Table 4.2.4

Kecamatan Subdistrict	Klinik/ Balai Kesehatan Medical Clinic			Posyandu Integrated Service Post		
	2018	2019	2020	2018	2019	2020
	(8)	(9)	(10)	(11)	(12)	(13)
1. Babulu	-	-	3	55	55	50
2. Waru	-	-	1	24	24	26
3. Penajam	4	4	6	121	121	125
4. Sepaku	-	-	-	73	73	72
Penajam Paser Utara	4	4	10	273	273	273

Sumber : BPS, Pendataan Potensi Desa (Podes)

Source : BPS–Statistics Indonesia, Village Potential Data Collection

Tabel 4.2.5 **Banyaknya Tenaga Kesehatan Menurut Unit Kerja, di Kabupaten Penajam Paser Utara, 2020**
Table 4.2.5 **Number of Health Personnel by Organization, of Penajam Paser Utara Regency, 2020**

Unit Kerja Organizations	Banyaknya Nakes Total Employee	
	PNS	Non PNS
(1)	(2)	(3)
1 Dinas Kesehatan Kab. PPU <i>Health Service of Penajam Paser Utara Regency</i>	45	42
2 RSUD PPU / <i>Hospital of Penajam Paser Utara Regency</i>	207	329
3 Puskesmas Gunung Intan / <i>Public Health Centre of Gunung Intan</i>	29	9
4 Puskesmas Babulu / <i>Public Health Centre of Babulu</i>	36	17
5 Puskesmas Waru / <i>Public Health Centre of Waru</i>	49	6
6 Puskesmas Penajam / <i>Public Health Centre of Penajam</i>	73	14
7 Puskesmas Petung / <i>Public Health Centre of Petung</i>	62	15
8 Puskesmas Sotek / <i>Public Health Centre Sotek</i>	40	6
9 Puskesmas Sepaku I / <i>Public Health Centre Sepaku I</i>	35	12
10 Puskesmas Sepaku III / <i>Public Health Centre Sepaku III</i>	29	10
11 Puskesmas Maridan / <i>Public Health Centre Maridan</i>	26	9
12 Puskesmas Sebakung Jaya / <i>Public Health Centre Sebakung Jaya</i>	28	7
13 Puskesmas Semoi II/ <i>Public Health Centre Semoi II</i>	29	4
14 Jamkesda	5	12
Jumlah 2020	693	492
Total 2019	693	485
2018	437	105

Sumber : Dinas Kesehatan Kabupaten Penajam Paser Utara

Tabel 4.2.6 **Banyaknya Dukun Kampung Dan Bidan Desa Menurut Kecamatan, 2020**
Number of Traditional Medical Midwives and Midwife by Subdistrict, 2020

Kecamatan Subdistrict	Bidan Desa Midwife In Village	Dukun Kampung Traditional Medical Midwives					
		Belum Dibina Scouted	Sudah Dibina Not Scouted	Jumlah Total	Bermitra Partnered	Tidak Ber mitra	Jumlah Total
(1)	(2)	(3)	(4)	(5)	(6)	(7)	(8)
1. Babulu	49	-	-	-	11	4	15
2. Waru	18	-	-	-	5	-	5
3. Penajam	79	-	-	-	25	3	28
4. Sepaku	47	-	-	-	26	1	27
Jumlah 2020	193	-	-	-	67	8	75
Total 2019	64	12	63	75	63	12	75
2018	187	76	182	258	152	89	241
2017	82	24	74	98			
2016	65	39	68	107			

Sumber : Dinas Kesehatan Kabupaten Penajam Paser Utara

Source : Health Service of Penajam Paser Utara Regency

Tabel 4.2.7 **Banyaknya Bayi Diimunisasi Menurut Puskesmas Dan RSU, di Kabupaten Penajam Paser Utara, 2020**
Number of Immunized Baby by Public Health Centre and Hospital of Penajam Paser Utara, 2020

Puskesmas / RSU <i>Public Health Centre / Hospital</i>	Imunisasi / Immunization				
	BCG	DPT HB3/DPT - HB-HB13	POLIO 3	Campak <i>Measles</i>	Hepatitis B0 <i>Hepatitis BO</i>
(1)	(2)	(3)	(5)	(6)	(7)
1 Gunung Intan	154	143	159	-	-
2 Sebakung Jaya	87	86	88	-	3
3 Babulu	428	376	387	-	-
4 Waru	294	275	269	-	-
5 Penajam	721	640	670	-	-
6 Petung	521	455	458	-	56
7 Sotek	270	244	233	-	2
8 Maridan	184	196	193	-	-
9 Sepaku I	200	198	222	-	-
10 Sepaku III	98	108	120	-	-
11 Semoi II	72	74	65	-	1
Jumlah 2020	3 029	2 795	2 864	-	62
Total 2019	3 123	3 216	3 226	3 071	
2018	3 039	3 016	3 066	1 694	3 227
2017	3 272	3 482	3 286	3 314	3 566
2016	3 232	3 260	3 117	3 256	3 031

Sumber : Dinas Kesehatan Kabupaten Penajam Paser Utara

Source : Health Service of Penajam Paser Utara Regency

Tabel 4.2.8 **Banyaknya Kunjungan Ibu Hamil Dan Imunisasi TD di Kabupaten Penajam Paser Utara Ke Puskesmas Menurut Kecamatan, 2020**
Number of Visit by Pregnant Mother and Tetanus Immunited at Posyandu (Integrated Service Station) of Penajam Paser Utara Regency, by subdistrict 2019

Kecamatan Subdistrict	Kunjungan/Visit	Imunisasi Immunization		
		TD 1	TD 2	
(1)	(2)	(3)	(4)	
1. Babulu	675	82	119	
2. Waru	393	5	8	
3. Penajam	1496	6	9	
4. Sepaku	630	34	95	
Jumlah	2020	3 194	127	227
Total	2019	*)	315	318
	2018	3 814	551	500
	2017	4 269	822	720
	2016	4 123	1 184	1 004

Sumber : Dinas Kesehatan Kabupaten Penajam Paser Utara

Source : Health Service of Penajam Paser Utara Regency

Tabel 4.2.9 Data 10 Penyakit Terbesar Rawat Jalan RSUD Ratu Aji Putri Botung Kabupaten Penajam Paser Utara, 2020
Data on the 10 Biggest Outpatient Diseases of RSUD Ratu Aji Putri Botung Penajam Paser Utara Regency, 2020

Jenis Penyakit <i>Kind of Disease</i>	Jenis Kelamin <i>Sex</i>		Jumlah	Total
	Laki laki	Perempuan	Kasus Baru	Kunjungan
	<i>Male</i>	<i>Female</i>	<i>Number of New Cases</i>	<i>Total Visits</i>
(1)	(2)	(3)	(4)	(5)
1 PULPITIS	29	81	110	177
2 DISPEPSIA	46	58	104	342
3 TUMOR SOFT TISSUE	30	33	63	73
4 HIPERTENSI	19	32	51	418
5 GEA	15	26	41	54
6 LAW BACK PAIN	15	23	38	81
7 DM TIPE II	15	12	27	125
8 ABORTUS INCOMPLIT	-	25	25	30
9 BRONCHOPNEUMONIA	7	11	18	28
10 ABORTUS IMINENS	-	10	10	10

Sumber : Data Rekam Medik RSUD Ratu Aji Putri Botung Kabupaten Penajam Paser Utara
 Source : *Medical Record Data of RSUD Ratu Aji Putri Botung, Penajam Paser Utara Regency*

Tabel 4.2.10 Data 10 Penyakit Terbesar Rawat Inap RSUD Ratu Aji Putri Botung Kabupaten Penajam Paser Utara, 2020
Data on the 10 Biggest inpatient Diseases of RSUD Ratu Aji Putri Botung Penajam Paser Utara Regency, 2020

Jenis Penyakit <i>Kind of Disease</i>	Jenis Kelamin		Jumlah <i>Total</i>
	Sex		
	Laki laki <i>Male</i>	Perempuan <i>Female</i>	
(1)	(2)	(3)	(4)
1 ANEMIA 129	129 379	379	508 508
2 DM TIPE II	191	308	499
3 HYPOALBUMIN 181	181 173	173	354 508
4 DEMAM TYPHOID	203	127	330
5 BRONCHOPNEUMONIA 195	195 128	128	323 508
6 ACUT KIDNEY INJURY	183	98	281
7 HIPERTENSI	127	148	275
8 DISPEPSIA	107	134	241
9 HHD	90	118	208
10 HEPATITIS	126	73	199

Sumber : Data Rekam Medik RSUD Ratu Aji Putri Botung Kabupaten Penajam Paser Utara

Source : *Medical Record Data of RSUD Ratu Aji Putri Botung, Penajam Paser Utara Regency*

Tabel 4.2.11 **Banyaknya Pelayanan / Pasien RSUD Ratu Aji Putri Botung Kabupaten Penajam Paser Utara Dirinci Perbulan, 2020**
Table 4.2.11 **Number of Services / Patients of RSUD Ratu Aji Putri Botung Penajam Paser Utara Regency Detailed Monthly Update, 2020**

Bulan <i>Month</i>	IGD <i>Emergency Department</i>	Rawat Inap <i>Inpatient</i>	Poli Umum <i>General Poly</i>	Poli Gigi <i>Dental Poly</i>
(1)	(2)	(3)	(4)	(5)
1. Januari	1 077	587	231	526
2. Februari	973	536	87	553
3. Maret	994	503	90	446
4. April	527	275	38	27
5. Mei	559	306	30	10
6. Juni	639	381	163	44
7. Juli	677	417	189	131
8. Agustus	341	284	136	90
9. September	438	408	48	121
10. Oktober	555	399	31	208
11. November	685	486	154	168
12. Desember	622	509	130	174
Jumlah / Total	8 087	5 091	1 327	2 498

Sumber : Data Rekam Medik RSUD Ratu Aji Putri Botung Kabupaten Penajam Paser Utara

Source : Medical Record Data of RSUD Ratu Aji Putri Botung, Penajam Paser Utara Regency

Lanjutan tabel / *continued table* : 4.2.11

Bulan Month	Poli Kandungan Pregnant Poly	Poli Syaraf Nerve Poly	Poli Dalam Internal Disease Poly	Poli Bedah Surgical Poly
(1)	(2)	(3)	(4)	(5)
1. Januari	328	166	1 127	487
2. Februari	309	472	1 142	541
3. Maret	362	455	976	456
4. April	159	164	475	237
5. Mei	126	117	320	121
6. Juni	227	231	538	267
7. Juli	245	241	679	282
8. Agustus	142	147	620	235
9. September	236	224	636	323
10. Oktober	196	233	684	297
11. November	219	337	823	337
12. Desember	247	325	622	297
Jumlah / Total	2 796	3 112	8 642	3 880

Sumber : Data Rekam Medik RSUD Ratu Aji Putri Botung Kabupaten Penajam Paser Utara

Source : *Medical Record Data of RSUD Ratu Aji Putri Botung, Penajam Paser Utara Regency*

Tabel 4.2.12 **Data Kunjungan Pasien IGD (Instalasi Gawat Darurat)**
Table **Berdasarkan Keadaan Pulang Pada RSUD Ratu Aji Putri Botung**
Penajam Paser Utara Dirinci Per Bulan, 2020
Visit Data of Emergency Department (Emergency Installation) Based on the RSUD Ratu Aji Putri Botung
Penajam Paser Utara Hospital by Month 2020

Bulan <i>Month</i>	Rawat Inap <i>Inpatient</i>	Rujuk <i>Refer to</i>	Rawat Jalan <i>Outpatient</i>	DOA <i>DOA</i>	Meninggal <i>Died</i>	Jumlah <i>Total</i>
(1)	(2)	(3)	(4)	(5)	(6)	(7)
1. Januari	415	36	610	-	7	1 068
2. Februari	356	29	576	-	6	967
3. Maret	321	20	647	-	-	988
4. April	157	9	355	-	4	525
5. Mei	222	6	318	-	10	556
6. Juni	297	18	316	-	6	637
7. Juli	268	10	379	-	10	667
8. Agustus	5	161	165	-	4	335
9. September	224	5	204	1	2	436
10. Oktober	280	12	246	-	4	542
11. November	325	8	336	1	3	673
12. Desember	285	12	308	-	3	608
Jumlah/Total	3 155	326	4 460	2	59	8 002

Sumber : Data Rekam Medik RSUD Ratu Aji Putri Botung Kabupaten Penajam Paser Utara

Source : Medical Record Data of RSUD Ratu Aji Putri Botung, Penajam Paser Utara Regency

Tabel 4.2.13 **Data Kunjungan Pasien Rawat Jalan Berdasarkan Keadaan Pulang Pada RSUD Ratu Aji Putri Penajam Paser Utara Dirinci Per Bulan, 2020**
Data of Outpatient Patients Based on Discharge RSUD Ratu Aji Putri Botung Penajam Paser Utara Hospital Detailed Per Month, 2020

Bulan <i>Month</i> (1)	Rawat Inap <i>Inpatient</i> (2)	Rujuk <i>Refer to</i> (3)	Rawat Jalan <i>Outpatient</i> (4)	Jumlah <i>Total</i> (5)
1. Januari	152	59	3 357	3 568
2. Februari	154	98	3 519	3 771
3. Maret	131	84	3 204	3 419
4. April	46	26	1 361	1 433
5. Mei	33	21	865	919
6. Juni	59	44	1 925	2 028
7. Juli	106	51	2 121	2 278
8. Agustus	38	58	2 306	2 402
9. September	103	32	2 226	2 361
10. Oktober	80	37	2 011	2 128
11. November	105	35	2 524	2 664
12. Desember	84	39	2 264	2 387
Jumlah / Total	1 091	584	27 683	29 358

Sumber : Data Rekam Medik RSUD Ratu Aji Putri Botung Kabupaten Penajam Paser Utara

Source : Medical Record Data of RSUD Ratu Aji Putri Botung, Penajam Paser Utara Regency

Tabel 4.2.14 Data Kunjungan Pasien Rawat Inap Berdasarkan Keadaan Pulang Pada RSUD Ratu Aji Putri Botung Kabupaten Penajam Paser Utara Dirinci Per Bulan, 2020
Emergency Visit Data Hospitalized Based on the RSUD Ratu Aji Putri Botung Penajam Paser Utara Hospital Detailed Per Month, 2020

Bulan Month	Sembuh Heal	Atas Permintaan Sendiri (APS) On Your Own Request	Rujuk Refer to	Meninggal Died	Jumlah Total
(1)	(2)	(3)	(4)	(5)	(6)
1. Januari	554	4	15	14	587
2. Februari	512	2	12	10	536
3. Maret	485	3	11	4	503
4. April	262	2	4	7	275
5. Mei	284	-	1	21	306
6. Juni	361	1	7	12	381
7. Juli	389	5	5	18	417
8. Agustus	267	2	1	14	284
9. September	383	5	2	18	408
10. Oktober	382	1	-	16	399
11. November	477	1	-	8	486
12. Desember	487	1	3	18	509
Jumlah / Total	4 843	27	61	160	5 091

Sumber : Data Rekam Medik RSUD Ratu Aji Putri Botung Kabupaten Penajam Paser Utara
 Source : Medical Record Data of RSUD Ratu Aji Putri Botung, Penajam Paser Utara Regency

Tabel 4.2.15 **Data Jumlah Tenaga Kesehatan di Lingkup RSUD Ratu Aji Putri Botung Kabupaten Penajam Paser Utara Dirinci per status 2019**
Data of Number of Health Workers RSUD Ratu Aji Putri Botung Penajam Paser Utara Sub District Hospital by status Per bulan 2019

Jabatan <i>Position</i>	PNS <i>Government Employees</i>	NON PNS <i>Non civil servants</i>	Lain-Lain <i>Others</i>	Jumlah <i>Total</i>
(1)	(2)	(3)	(4)	(5)
1	17	9	-	26
2	5	-	-	5
3	7	18	-	25
4	66	71	-	137
5 Bidan	31	41	-	72
6	5	3	-	8
7	6	7	-	13
8	7	1	-	8
9	2	1	-	3
10	5	-	-	5
11	9	6	-	15
12	6	2	-	8
13	5	-	-	5
14	4	0	-	4
15	3	1	-	4
16	1	-	-	1
Jumlah / Total	179	160	-	339

Sumber : Data Rekam Medik RSUD Ratu Aji Putri Botung Kabupaten Penajam Paser Utara

4.3 AGAMA DAN SOSIAL LAINNYA / RELIGION AND OTHER SOCIAL AFFAIRS

Tabel 4.3.1 **Jumlah Penduduk Kabupaten Penajam Paser Utara**
Table 4.3.1 **Menurut Agama Yang Dianut, 2020**
Population of Penajam Paser Utara Regency By Religion, 2020

Kecamatan Subdistrict	A g a m a / Religion			
	Islam Islam	Protestan Christian	Katolik Catholic	
(1)	(2)	(3)	(4)	
1. Babulu	83 066	3 408	1 147	
2. Waru	19 253	420	148	
3. Penajam	36 221	290	134	
4. Sepaku	33 576	2 628	945	
Jumlah	2020	172 116	6 746	2 374
Total	2019	164 924	6 488	2 151
	2018	161 889	6 458	2 036
	2017	159 267	6 566	2 093

Bersambung / continued

Lanjutan tabel / *continued table* : 4.3.1

Kecamatan <i>Subdistrict</i>	A g a m a / Religion			Jumlah <i>Total</i>	
	Hindu	Budha	Lainnya		
	<i>Hindu</i>	<i>Buddha</i>	<i>Others</i>		
(1)	(5)	(6)	(7)	(8)	
1. Babulu	45	18	1	87 685	
2. Waru	9	1	0	19 831	
3. Penajam	14	3	0	36 662	
4. Sepaku	18	4	0	37 171	
Jumlah	2020	86	26	1	181 349
Total	2019	87	19	2	173 671
	2018	76	15	1	170 475
	2017	71	14	1	168 012

Sumber : Dinas Kependudukan dan Pencatatan Sipil Kabupaten Penajam Paser Utara

Source : *Population and Civil Registration Service of Penajam Paser Utara Regency*

Tabel 4.3.2 **Jumlah Tempat Peribadatan Menurut Kecamatan, di Kabupaten Penajam Paser Utara 2019**
Number of Places of Worship by Subdistrict and Religion, of Penajam Paser Utara Regency, 2019

Kecamatan Subdistrict	Masjid Mosque	Mushola Pray Room	Gereja Protestan Church
(1)	(2)	(3)	(4)
1. Babulu	43	60	5
2. Waru	18	25	1
3. Penajam	85	61	23
4. Sepaku	60	95	19
Jumlah 2019	206	241	48
Total 2018	199	293	48
2017	208	281	47
2016	199	293	47
2015	195	277	53

Bersambung / continued

Lanjutan tabel / *continued table* 4.3.2

Kecamatan <i>Subdistrict</i>	Gereja Katholik <i>Catholic Church</i>	Pura <i>Temple</i>	Vihara <i>The Monas Tery</i>
(1)	(2)	(3)	(4)
1. Babulu	2	-	-
2. Waru	1	-	-
3. Penajam	5	-	-
4. Sepaku	1	-	-
Jumlah 2019	9	-	-
Total 2018	9	-	-
2017	9	-	-
2016	9	-	-
2015	9	-	-

Sumber : Kementerian Agama Kabupaten Penajam Paser Utara

Source : *Regional Office of Religious Affairs Department of Penajam Paser Utara Agency*

Tabel 4.3.3 **Jumlah Desa1/Kelurahan yang Mengalami Bencana Alam² di Kabupaten Penajam Paser Utara Menurut Kecamatan, 2020**
Table **Number of Villages1 that Had Natural Disaster by Subdistrict of Penajam Paser Utara Regency, 2020**

Kecamatan Subdistrict	Banjir / Flood			
	2014	2018	2019	2020
(1)	(2)	(3)	(4)	(5)
1. Babulu	*)	9	-	2
2. Waru	*)	1	3	2
3. Penajam	*)	10	7	5
4. Sepaku	*)	9	1	3
Penajam Paser Utara	*)	29	11	12

Bersambung / continued

Lanjutan tabel / *continued table* : 4.3.3

Kecamatan <i>Subdistrict</i>	Gempa Bumi / <i>Earthquake</i>			
	2014	2018	2019	2020
(1)	(2)	(3)	(4)	(5)
1. Babulu	-	1	-	-
2. Waru	-	-	-	-
3. Penajam	-	-	-	-
4. Sepaku	-	-	-	-
Penajam Paser Utara	-	1	-	-

Bersambung / *continued*

Lanjutan tabel / *continued table* : 4.3.3

Kecamatan <i>Subdistrict</i>	Tanah Longsor / <i>Landslide</i>			
	2014	2018	2019	2020
(1)	(2)	(3)	(4)	(5)
1. Babulu	-	-	-	-
2. Waru	-	-	-	-
3. Penajam	-	1	-	-
4. Sepaku	-	4	2	1
Penajam Paser Utara	-	5	2	1

Sumber : Badan Penanggulangan Bencana Daerah Kabupaten Penajam Paser Utara

Source : *Disaster Relief Regional Agency*

Tabel 4.3.4 **Banyaknya Penderita Akibat Bencana Alam Menurut Jenis Bencana di Kabupaten Penajam Paser Utara, 2020**
Number of Patient of Natural Disasters by Kind Of Disasters and Subdistrict in Penajam Paser Utara Regency, 2020

Kecamatan Subdistrict	Jenis Bencana Kind of Disasters	Meninggal dan Hilang Fatality and Missing	Terdampak dan Mengungsi Affected and Evacuated
(1)	(2)	(3)	(4)
Babulu	1. Kebakaran Rumah/Pemukiman	-	3 kk 9 jiwa
	2. Kebakaran Lahan/Hutan	-	
	3. Kebakaran Bangunan Lain	-	-
	4. Puting Beliung	-	-
	5. Banjir	-	28 kk 102 jiwa
	6. Evakuasi Laka Lantas	-	-
	7. Evakuasi Laka Laut	-	-
	8. Orang Hilang/Tenggelam	-	-
	9. Evakuasi Mayat	-	-
	10. Wabah Penyakit	-	-
	11. Tanah Longsor	-	-
	12. Gempa Bumi/Tsunami	-	-
	13. Gagal Teknologi	-	-
	14. Titik Hotspot	-	1 Ha
	15. Sar	-	-

Bersambung / *continued*

Lanjutan tabel 4.3.4 / *continued table* : 4.3.4

Kecamatan Subdistrict	Jenis Bencana Kind of Disasters	Meninggal dan Hilang Fatality and Missing	Terdampak dan Mengungsi Affected and Evacuated
(1)	(2)	(3)	(4)
Waru	1. Kebakaran Rumah/Pemukiman	-	
	2. Kebakaran Lahan/Hutan	-	
	3. Kebakaran Bangunan Lain	-	-
	4. Puting Beliung	-	-
	5. Banjir	-	65 kk 217 jiwa
	6. Evakuasi Laka Lintas	-	-
	7. Evakuasi Laka Laut	-	-
	8. Orang Hilang/Tenggelam	-	-
	9. Evakuasi Mayat	-	-
	10. Wabah Penyakit	-	-
	11. Tanah Longsor	-	-
	12. Gempa Bumi/Tsunami	-	-
	13. Gagal Teknologi	-	-
	14. Titik Hotspot	-	-
	15. Sar	-	-

Bersambung / *continued*

Lanjutan tabel 4.3.4 / *continued table* : 4.3.4

Kecamatan Subdistrict	Jenis Bencana Kind of Disasters	Meninggal dan Hilang Fatality and Missing	Terdampak dan Mengungsi Affected and Evacuated
(1)	(2)	(3)	(4)
Penajam	1. Kebakaran Rumah/Pemukiman	-	11 kk 32 jiwa
	2. Kebakaran Lahan/Hutan	-	25,0a Ha
	3. Kebakaran Bangunan Lain	-	-
	4. Puting Beliung	-	15 kk 14 jiwa
	5. Banjir	-	337 kk 1173 jiwa
	6. Evakuasi Laka Lintas	-	-
	7. Evakuasi Laka Laut	1 hilang	-
	8. Orang Hilang/Tenggelam	-	-
	9. Evakuasi Mayat	1 meninggal	-
	10. Wabah Penyakit	-	-
	11. Tanah Longsor	-	-
	12. Gempa Bumi/Tsunami	-	-
	13. Gagal Teknologi	-	-
	14. Titik Hotspot	-	8 Ha
	15. Sar		1 Meninggal & 1 hilang

Lanjutan tabel 4.3.4 / *continued table* : 4.3.4

Kecamatan <i>Subdistrict</i>	Jenis Bencana <i>Kind of Disasters</i>	Meninggal dan Hilang <i>Fatality and Missing</i>	Terdampak dan Mengungsi <i>Affected and Evacuated</i>
(1)	(2)	(3)	(4)
Sepaku	1. Kebakaran Rumah/Pemukiman	-	9 kk 33 jiwa
	2. Kebakaran Lahan/Hutan	-	1 Ha
	3. Kebakaran Bangunan Lain	-	-
	4. Puting Beliung	-	-
	5. Banjir	-	143 kk 407 jiwa
	6. Evakuasi Laka Lintas	-	-
	7. Evakuasi Laka Laut	-	-
	8. Orang Hilang/Tenggelam	-	-
	9. Evakuasi Mayat	-	-
	10. Wabah Penyakit	-	-
	11. Tanah Longsor	-	-
	12. Gempa Bumi/Tsunami	-	-
	13. Gagal Teknologi	-	-
	14. Titik Hotspot	-	-
	15. Sar		1 meninggal

Sumber : Badan Penanggulangan Bencana Daerah Kabupaten Penajam Paser Utara

Source : *Disaster Relief Regional Agency*

Tabel 4.3.5 **Jumlah Kejadian Bencana Alam dan Jumlah Kerusakan Rumah yang Diakibatkan Menurut Jenis Bencana dan Kecamatan, 2020**
Number of Natural Disasters and Number of Damaged Houses Due to Natural Disaster by Kind and Subdistrict, 2020

Kecamatan Subdistrict	Jenis Bencana Kind of Disasters	Meninggal dan Hilang Fatality and Missing	Terdampak dan Mengungsi Affected and Evacuated
(1)	(2)	(3)	(4)
Babulu	1. Kebakaran Rumah/Pemukiman	-	1 unit rumah, 1 unit sarang walet
	2. Kebakaran Lahan/Hutan	-	-
	3. Kebakaran Bangunan Lain	-	-
	4. Puting Beliung	-	-
	5. Banjir	-	-
	6. Evakuasi Laka Lintas	-	-
	7. Evakuasi Laka Laut	-	-
	8. Orang Hilang/Tenggelam	-	-
	9. Evakuasi Mayat	-	-
	10. Wabah Penyakit	-	-
	11. Tanah Longsor	-	-
	12. Gempa Bumi/Tsunami	-	-
	13. Gagal Teknologi	-	-
	14. Titik Hotspot	-	-
	15. Sar	-	-

Sumber : Badan Penanggulangan Bencana Daerah Kabupaten Penajam Paser Utara

Lanjutan tabel 4.3.5 / *continued table* : 4.3.5

Kecamatan Subdistrict	Jenis Bencana Kind of Disasters	Meninggal dan Hilang Fatality and Missing	Terdampak dan Mengungsi Affected and Evacuated
(1)	(2)	(3)	(4)
Waru	1. Kebakaran Rumah/Pemukiman	-	-
	2. Kebakaran Lahan/Hutan	-	-
	3. Kebakaran Bangunan Lain	-	-
	4. Puting Beliung	-	-
	5. Banjir	-	-
	6. Evakuasi Laka Lintas	-	-
	7. Evakuasi Laka Laut	-	-
	8. Orang Hilang/Tenggelam	-	-
	9. Evakuasi Mayat	-	-
	10. Wabah Penyakit	-	-
	11. Tanah Longsor	-	-
	12. Gempa Bumi/Tsunami	-	-
	13. Gagal Teknologi	-	-
	14. Titik Hotspot	-	-
	15. Sar	-	-

Catatan : RB = Rusak Berat, RR= Rusak Ringan

Sumber : Badan Penanggulangan Bencana Daerah Kabupaten Penajam Paser Utara

Lanjutan tabel 4.3.5 / *continued table* : 4.3.5

Kecamatan Subdistrict	Jenis Bencana Kind of Disasters	Meninggal dan Hilang Fatality and Missing	Terdampak dan Mengungsi Affected and Evacuated
(1)	(2)	(3)	(4)
Penajam	1. Kebakaran Rumah/Pemukiman	-	10 RB, 4 RR, 1 unit sarang walet
	2. Kebakaran Lahan/Hutan	-	-
	3. Kebakaran Bangunan Lain	-	-
	4. Puting Beliung	-	8 rumah, 1 unit pabrik bata
	5. Banjir	-	296 rumah
	6. Evakuasi Laka Lintas	-	-
	7. Evakuasi Laka Laut	-	-
	8. Orang Hilang/Tenggelam	-	-
	9. Evakuasi Mayat	-	-
	10. Wabah Penyakit	-	-
	11. Tanah Longsor	-	-
	12. Gempa Bumi/Tsunami	-	-
	13. Gagal Teknologi	-	-
	14. Titik Hotspot	-	-
	15. Sar	-	-

Catatan : RB = Rusak Berat, RR= Rusak Ringan

Lanjutan tabel 4.3.5 / *continued table* : 4.3.5

Kecamatan Subdistrict	Jenis Bencana Kind of Disasters	Meninggal dan Hilang Fatality and Missing	Terdampak dan Mengungsi Affected and Evacuated
(1)	(2)	(3)	(4)
Sepaku	1. Kebakaran Rumah/Pemukiman		6 rumah, 2 unit sarang walet, 1 unit kios sembako
	2. Kebakaran Lahan/Hutan	-	-
	3. Kebakaran Bangunan Lain	-	-
	4. Puting Beliung	-	-
	5. Banjir	-	-
	6. Evakuasi Laka Lantas	-	-
	7. Evakuasi Laka Laut	-	-
	8. Orang Hilang/Tenggelayam	-	-
	9. Evakuasi Mayat	-	-
	10. Wabah Penyakit	-	-
	11. Tanah Longsor	-	-
	12. Gempa Bumi/Tsunami	-	-
	13. Gagal Teknologi	-	-
	14. Titik Hotspot	-	-
	15. Sar	-	-

Tabel 4.3.6 **Banyaknya Jamaah Haji Menurut Kecamatan Dan Jenis Kelamin, di Kabupaten Penajam Paser Utara, 2019**
Number of Moslem Filgrims by Subdistrict and Sex of Penajam Paser Utara 2019

Kecamatan <i>Subdistrict</i>	Laki - laki <i>Male</i>	Perempuan <i>Female</i>	Jumlah <i>Total</i>
(1)	(2)	(3)	(4)
1. Babulu	16	19	35
2. Waru	5	5	10
3. Penajam	46	53	99
4. Sepaku	3	3	6
Jumlah 2019	70	80	150
Total 2018	52	78	130
2017	44	85	129
2016	50	79	129
2015	47	55	102

Sumber : Kementerian Agama Kabupaten Penajam Paser Utara

Source : Regional Office of Religious Affairs Department of Penajam Paser Utara Ragency

Tabel 4.3.7 **Banyaknya Pernikahan Menurut Kecamatan di Kabupaten Penajam Paser Utara, 2019**
Table 4.3.7 **Number of Marriages by Subdistrict in Penajam Paser Utara Regency, 2019**

Kecamatan Subdistrict	Tahun / Years			Perkembangan Pernikahan Increasing of Mariages %
	2017	2018	2019	
(1)	(2)	(3)	(4)	(5)
1. Babulu	294	278	288	3,60
2. Waru	148	163	181	11,04
3. Penajam	547	602	650	7,97
4. Sepaku	221	263	339	28,90
Jumlah/Total	1 210	1 306	1 458	11,64

Sumber : Kementerian Agama Kabupaten Penajam Paser Utara

Source : Regional Office of Religious Affairs Department of Penajam Paser Utara Regency

Tabel 4.3.8 **Banyaknya Perkara Yang Diterima Menurut Jenis Perkara dan Bulan di Kabupaten Penajam Paser Utara, 2020**
Number of Cases Which Convicted by Religion Court by Type of Cases and Month in Penajam Paser Utara Regency, 2020

Jenis Perkara Type of Cases	Bulan / Month					
	Januari January	Februari February	Maret March	April April	Mei May	Juni June
(1)	(2)	(3)	(4)	(5)	(6)	(7)
1 Ijin Poligami	1	-	-	-	-	-
2 Cerai Talak	18	6	7	1	2	21
3 Cerai Gugat	39	32	31	-	10	62
4 Harta Bersama	-	-	-	-	-	1
5 Asal Usul Anak	-	1	3	-	-	-
6 Isbat Nikah	14	5	6	-	-	2
7 Dispensasi Kawin	12	10	4	-	4	13
8 Wali Adhol	2	-	-	-	-	-
9 Penunjukan Wali	-	-	-	-	-	-
10 Kewarisan/Gugat Waris	-	-	-	-	-	1
11 Wasiat	-	-	-	-	-	-
12 Hadhonah	-	-	-	-	-	-

Bersambung / continued

Lanjutan tabel / *continued table* : 4.3.8

Jenis Perkara <i>Type of Cases</i>	Bulan / Month					
	Januari <i>January</i>	Februari <i>February</i>	Maret <i>March</i>	April <i>April</i>	Mei <i>May</i>	Juni <i>June</i>
(1)	(2)	(3)	(4)	(5)	(6)	(7)
13 Penetapan Ahli Waris	1	-	-	-	-	1
14 Perwalian	-	1	-	-	-	-
15 Harta Bersama	-	-	-	-	-	-
16 Nafkah Anak Oleh Ibu karena Ayah tidak mampu	-	-	-	-	-	-
17 dan lain lain	-	-	-	-	-	1
Jumlah	87	55	51	1	16	102
Total	2019	166	63	59	44	23
	2018	193	102	126	104	82
	2017	51	38	44	36	18
	2016	46	29	35	34	9
Banding / Appeal	-	-	-	-	-	-
Kasasi	-	-	-	-	-	-
Peninjauan Kembali	-	-	-	-	-	-
P 3 H P *)	-	-	-	-	-	-

Sumber : Pengadilan Agama Kabupaten Penajam Paser Utara

Source : Regional Office of Religious Affairs Court of Penajam Paser Utara Regency

Lanjutan tabel / *continued table* : 4.3.8

Jenis Perkara <i>Type of Cases</i>	Bulan / Month					
	Juli <i>July</i>	Agustus <i>August</i>	September <i>September</i>	Oktober <i>October</i>	November <i>November</i>	Des <i>Dec</i>
(1)	(8)	(9)	(10)	(11)	(12)	(13)
1 Ijin Poligami	-	-	-	-	-	1
2 Cerai Talak	9	4	16	15	7	-
3 Cerai Gugat	29	32	31	25	28	-
4 Harta Bersama	-	-	-	-	-	-
5 Asal Usul Anak	-	-	2	-	1	-
6 Isbat Nikah	2	4	6	8	3	-
7 Dispensasi Kawin	5	6	10	1	5	7
8 Wali Adhol	-	-	-	-	-	-
9 Penunjukan Wali	-	-	-	-	-	-
10 Kewarisan/Gugat Waris	-	-	-	-	-	-
11 Wasiat	-	-	-	-	-	-
12 Hadhonah	-	-	-	-	-	-

Lanjutan tabel / *continued table* : 4.3.8

Jenis Perkara <i>Type of Cases</i>	Bulan / Month						
	Juli <i>July</i>	Agustus <i>August</i>	September <i>September</i>	Oktober <i>October</i>	Nov <i>Nov</i>	Des <i>Dec</i>	
(1)	(8)	(9)	(10)	(11)	(12)	(13)	
13 Penetapan Ahli Waris	2	-	2	1	-	-	
14 Perwalian	-	-	-	-	-	-	
15 Harta Bersama	-	-	-	-	-	-	
16 Nafkah Anak Oleh Ibu karena Ayah tidak mampu	-	-	-	-	-	-	
17 dan lain lain	-	1	-	1	-	-	
Jumlah	2020	47	47	67	51	44	8
Total	2019	81	60	55	65	58	33
	2018	232	112	120	92	27	3
	2017	56	50	23	38	47	10
	2016	48	49	29	42	47	9
Banding / <i>Appeal</i>	-	-	-	-	-	-	
Kasasi	-	-	-	-	-	-	
Peninjauan Kembali	-	-	-	-	-	-	
P 3 HP *)	-	-	-	-	-	-	

Sumber : Pengadilan Agama Kabupaten Penajam Paser Utara

Source : *Regional Office of Religious Affairs Court of Penajam Paser Utara Regency*

Tabel 4.3.9 **Banyaknya Perkara Yang Diputuskan Menurut Jenis Perkara dan Bulan di Kabupaten Penajam Paser Utara 2019**
Number of Cases Which Convicted by Religion Court
by Type of Cases and Month in Penajam Paser Utara Regency, 2020

Jenis Perkara Type of Cases	Bulan / Month					
	Januari January	Februari February	Maret March	April April	Mei May	Juni June
(1)	(2)	(3)	(4)	(5)	(6)	(7)
1 Sisa Bulan Lalu	34	84	77	73	40	38
2 Diterima / Accepted	87	55	51	1	16	102
3 Jumlah / Total	121	139	128	74	56	140
4 Dicabut / Abort	4	6	2	4	2	9
5 Ijin Poligami	-	-	-	-	1	-
6 Cerai Talak	3	11	5	6	4	17
7 Cerai Gugat	17	27	34	16	11	42
8 Dispensasi Kawin	9	10	6	3	2	8
9 Asal Usul Anak	1	-	1	3	-	-
10 Kewarisan	-	-	-	-	-	-
11 Penunjukan Wali	-	-	-	-	-	-
12 Wali adhol	1	1	-	-	-	-

Lanjutan tabel / *continued table* : 4.3.9

Jenis Perkara <i>Type of Cases</i>	Bulan / Month						
	Januari <i>January</i>	Februari <i>February</i>	Maret <i>March</i>	April <i>April</i>	Mei <i>May</i>	Juni <i>June</i>	
(1)	(2)	(3)	(4)	(5)	(6)	(7)	
13 Harta Bersama	-	1	1	-	-	-	
14 Perbaikan Nama	-	-	-	-	-	-	
15 Penetapan Ahli Waris	1	1	-	-	-	1	
16 Tidak Diterima / Out of Kategori	-	-	1	-	-	-	
17 Dicoret	-	1	-	-	-	-	
18 Ditolak/Rejected	4	2	7	6	-	2	
19 Gugur / Not Aplicable	-	7	9	3	4	2	
20 Dicoret dari Pendaftaran	-	-	-	-	-	-	
21 Perwalian	-	1	-	-	-	-	
22 Istbat Nikah	5	10	8	6	-	1	
Jumlah	2020	84	77	73	40	38	71
Total	2019	339	571	412	387	363	284
	2018	101	150	91	106	111	56
	2017	-	-	-	-	-	-
	2016	-	-	-	-	-	-

Sumber : Pengadilan Agama Kabupaten Penajam Paser Utara

Source : *Regional Office of Religious Affairs Court of Penajam Paser Utara Regency*

Lanjutan tabel / *continued table* : 4.3.9

Jenis Perkara <i>Type of Cases</i>	Bulan / Month					
	Juli <i>July</i>	Agustus <i>August</i>	September <i>September</i>	Oktober <i>October</i>	November <i>November</i>	Des <i>Dec</i>
(1)	(8)	(9)	(10)	(11)	(12)	(13)
1 Sisa Bulan Lalu	71	52	57	65	65	59
2 Diterima / Accepted	47	47	67	51	44	8
3 Jumlah / Total	118	99	124	116	109	67
4 Dicabut / Abort	7	5	6	3	6	3
5 Ijin Poligami	-	-	-	-	-	-
6 Cerai Talak	13	3	12	4	11	10
7 Cerai Gugat	40	26	32	34	28	14
8 Dispensasi Kawin	9	6	6	7	4	7
9 Asal Usul Anak	1	-	3	-	1	1
10 Kewarisan	-	1	-	-	-	-
11 Penunjukan Wali	-	-	-	-	-	-
12 Wali adhol	-	-	-	-	-	-

Lanjutan tabel / continued table : 4.3.9

Jenis Perkara Type of Cases	Bulan / Month						
	Juli July	Agustus August	September September	Oktober October	Nov Nov	Des Dec	
(1)	(8)	(9)	(10)	(11)	(12)	(13)	
13 Harta Bersama	1	-	-	-	-	-	
14 Perbaikan Nama	-	-	-	-	-	-	
15 Penetapan Ahli Waris	1	1	1	2	-	-	
16 Tidak Diterima / Out of Categori	1	1	1	-	1	-	
17 Dicoret	-	-	-	-	-	-	
18 Ditolak/Rejected	5	5	5	2	3	5	
19 Gugur / Not Aplicable	-	-	3	-	-	1	
20 Dicoret dari Pendaftaran	-	-	-	-	-	-	
21 Perwalian	-	-	-	-	-	-	
22 Istbat Nikah	1	5	5	4	6	3	
Jumlah	2020	52	57	65	65	59	31
Total	2019	469	361	313	294	267	262
	2018	125	208	91	114	5	24
	2017	-	-	-	-	-	-
	2016	-	-	-	-	-	-

Sumber : Pengadilan Agama Kabupaten Penajam Paser Utara

Source : Regional Office of Religious Affairs Court of Penajam Paser Utara Regency

Tabel 4.3.10 **Banyaknya Penceraian Yang Terjadi Menurut Faktor di Kabupaten Penajam Paser Utara 2019**
Table *Number of Divorce by Factor in Penajam Paser Utara Regency, 2020*

Bulan <i>Month</i>	Meninggal <i>Kewajiban Leaving Obligation</i>	Gangguan <i>Fikak Ketiga Third Party Interference</i>	Terus Menerus <i>Berselisih/ Tidak Harmonis Not Harmonious</i>	Moral <i>Moral</i>	Peng- <i>aniayaan Persecution</i>
(1)	(2)	(3)	(4)	(5)	(6)
1. Januari	15	-	35	-	5
2. Februari	5	-	15	-	-
3. Maret	-	-	10	1	-
4. April	-	1	9	-	-
5. Mei	2	-	15	-	-
6. Juni	-	-	16	-	-
7. Juli	-	-	23	-	-
8. Agustus	-	-	3	-	-
9. September	4	-	6	-	-
10. Oktober	-	-	3	2	-
11. November	-	-	1	-	-
12. Desember	3	-	-	-	-
Jumlah/Total	29	1	136	3	5

Sumber : Pengadilan Agama Kabupaten Penajam Paser Utara

Source : Regional Office of Religious Affairs Court of Penajam Paser Utara Regency

Tabel 4.3.11 Banyaknya Akta Cerai yang Dikeluarkan Pengadilan Agama Penajam Menurut Kecamatan dan Jenis Cerai di Kabupaten Penajam Paser Utara, 2020
Number of Divorce Certificate Issued by Religious Court of Penajam by Subdistrict and Type of Divorce in Penajam Paser Utara Regency, 2020

Kecamatan <i>Subdistrict</i>	Jenis Cerai/ <i>Type of Divorce</i>				
	Cerai Talak		Cerai Gugat		
	<i>Pemohon</i> <i>Applicant</i>	<i>Termohon</i> <i>Respondent</i>	<i>Penggugat</i> <i>Plaintiff</i>	<i>Tergugat</i> <i>Defendant</i>	
(1)	(2)	(3)	(4)	(5)	
1. Babulu	16	9	6	13	
2. Waru	12	12	12	7	
3. Penajam	37	12	184	22	
4. Sepaku	9	7	16	9	
Jumlah / Total	2020	74	40	218	51
	2019	61	57	336	289
	2018	138	138	129	180
	2017	74	68	240	153

Sumber : Pengadilan Agama Kabupaten Penajam Paser Utara

Source : Regional Office of Religious Affairs Court of Penajam Paser Utara Regency

Lanjutan tabel / *continued table* : 4.3.11

Kecamatan <i>Subdistrict</i>	Jumlah/ <i>Total</i>	
	Pemohon Penggugat <i>Applicant Plaintiff</i>	Termohon Tergugat <i>Respondent Defendant</i>
(1)	(2)	(3)
1. Babulu	22	22
2. Waru	24	19
3. Penajam	221	34
4. Sepaku	25	16
Jumlah / Total		
2020	114	269
2019	397	261
2018	267	318
2017	309	221
2016	-	-

Sumber : Pengadilan Agama Kabupaten Penajam Paser Utara

Source : *Regional Office of Religious Affairs Court of Penajam Paser Utara Regency*

Tabel 4.3.12 **IPM Kabupaten Penajam Paser Utara Berdasarkan Jenis Kelamin, 2016 - 2020**
Table **Human Development Index of Penajam Paser Utara Regency by Gender, 2016 - 2020**

Jenis Kelamin Gender	2016	2017	2018	2019	2020
(1)	(2)	(3)	(4)	(5)	(6)
Laki-laki Male	-	75,29	75,83	76,44	
Perempuan Female	-	64,98	65,47	65,91	
Penajam Paser Utara	69,96	70,59	71,13	71,64	71,41

Sumber : Badan Pusat Statistik Kabupaten Penajam Paser Utara

Source : BPS - Statistics of Penajam Paser Utara Regency

Tabel 4.3.13 **Usia Harapan Hidup (UHH) Kabupaten Penajam Paser Utara**
Table Berdasarkan Jenis Kelamin (tahun), 2016 - 2020
People's Life Expectancy of Penajam Paser Utara Regency
by Gender (years), 2016 -2020

Jenis Kelamin Gender	2016	2017	2018	2019	2020
(1)	(2)	(3)	(4)	(5)	(6)
Laki-laki Male	-	69,30	69,53	69,76	
Perempuan Female	-	73,08	73,31	73,56	
Penajam Paser Utara	70,80	70,82	71,05	71,30	71,41

Sumber : Badan Pusat Statistik Kabupaten Penajam Paser Utara

Source : BPS - Statistics of Penajam Paser Utara Regency

Tabel 4.3.14 **Harapan Lama Sekolah (HLS) Kabupaten Penajam Paser Utara**
Table 4.3.14 **Berdasarkan Jenis Kelamin (tahun), 2016 -2020**
Expected Years Schooling of Penajam Paser Utara Regency
by Gender (years), 2016 - 2020

Jenis Kelamin Gender	2016	2017	2018	2019	2020
(1)	(2)	(3)	(4)	(5)	(6)
Laki-laki Male	-	12,27	12,28	12,41	
Perempuan Female	-	12,59	12,60	12,61	
Penajam Paser Utara	12,46	12,53	12,54	12,55	12,56

Sumber : Badan Pusat Statistik Kabupaten Penajam Paser Utara

Source : BPS - Statistics of Penajam Paser Utara Regency

Tabel 4.3.15 **Rata-rata Lama Sekolah (RLS) Kabupaten Penajam Paser Utara Berdasarkan Jenis Kelamin (tahun), 2016 -2020**
Table *Mean Years Schooling of Penajam Paser Utara Regency by Gender (years), 2016 - 2020*

Jenis Kelamin Gender	2016	2017	2018	2019	2020
(1)	(2)	(3)	(4)	(5)	(6)
Laki-laki Male	-	8,43	8,51	8,64	
Perempuan Female	-	7,54	7,55	7,63	
Penajam Paser Utara	7,60	7,95	8,03	8,16	8,28

Sumber : Badan Pusat Statistik Kabupaten Penajam Paser Utara

Source : BPS - Statistics of Penajam Paser Utara Regency

Tabel 4.3.16 **Pengeluaran Penduduk per Kapita di Kabupaten Penajam Paser Utara Berdasarkan Jenis Kelamin (ribu rupiah/kapita), 2016 - 2020**
Table **Per Capita Population Expenditure of Penajam Paser Utara Regency by Gender (thousand rupiahs/capita), 2016 - 2020**

Jenis Kelamin Gender	2016	2017	2018	2019	2020
(1)	(2)	(3)	(4)	(5)	(6)
Laki-laki Male	-	16 883	17 467	17 818	
Perempuan Female	-	6 872	7 097	7 246	
Penajam Paser Utara	11 019	11 126	11 492	11 750	11 492

Sumber : Badan Pusat Statistik Kabupaten Penajam Paser Utara

Source : BPS - Statistics of Penajam Paser Utara Regency

4.4 KEMISKINAN / POVERTY

Tabel 4.4.1 **Garis Kemiskinan dan Penduduk Miskin**
Table 4.4.1 **di Kabupaten Penajam Paser Utara, 2012 - 2020**
Poverty Line and Number of Poor People
in Penajam Paser Utara Regency 2012 - 2020

Tahun Years	Garis Kemiskinan (Rp) Poverty Line (Rupiah)	Jumlah Penduduk Miskin Number of Poor People	
		Jumlah Total	Persentase Percentage
(1)	(2)	(3)	(4)
2012	314 917	12 800	8,57
2013	333 861	11 700	7,70
2014	341 499	11 580	7,56
2015	360 245	12 170	7,92
2016	391 083	11 660	7,49
2017	426 111	12 000	7,63
2018	448 000	11 760	7,40
2019	466 918	11 520	7,18
2020	447 539	11 930	7,36

Sumber : Badan Pusat Statistik Kabupaten Penajam Paser Utara

Source : BPS - Statistics of Penajam Paser Utara Regency

Tabel 4.4.2 **Indeks Kedalaman Kemiskinan dan Indeks Keparahan Kemiskinan di Kabupaten Penajam Paser Utara, 2012 - 2020**
Poverty Gap Index and Poverty Severity Index
In Penajam Paser Utara Regency, 2012 - 2020

Tahun Year	Indeks Kedalaman Kemiskinan (P1) Poverty Gap Index	Indeks Keparahan Kemiskinan (P2) Poverty Severity Index
(1)	(2)	(3)
2012	1,150	0,260
2013	0,910	0,190
2014	0,570	0,080
2015	1,164	0,238
2016	1,037	0,223
2017	1,110	0,236
2018	1,180	0,380
2019	1,000	0,280
2020	0,870	0,170

Sumber :

Source : BPS - Statistics of Penajam Paser Utara Regency

4.5 KELUARGA BERENCANA / FAMILY PLANNING

Tabel 4.5.1 **Banyaknya Akseptor Keluarga Berencana**
Table 4.5.1 **DI Kabupaten Penajam Paser Utara Dirinci Per Bulan, 2020**
Number of Family Planning Acceptors by Month,
of Penajam Paser Utara Regency, 2020

Bulan Month	Jenis Alat Kontrasepsi Type of Contraception			
	IUD IUD	MOP MOP	MOW MOW	Implan Implant
(1)	(2)	(3)	(4)	(5)
1 Januari	1 264	37	475	1 781
2 Februari	1 264	14	517	1 768
3 Maret	1 298	14	520	1 799
4 April	1 269	14	525	1 822
5 Mei	1 273	14	527	1 823
6 Juni	1 290	12	527	1 833
7 Juli	1 287	12	542	1 981
8 Agustus	1 286	12	524	1 981
9 September	1 281	12	540	2 024
10 Oktober	1 288	12	540	2 042
11 Nopember	1 295	12	555	2 044
12 Desember	1 298	12	544	2 053

Bersambung / continued

Lanjutan tabel 4.5.1 / continued table 4.5.1

Bulan Month	Jenis Alat Kontrasepsi Type of Contraception			Jumlah Total
	Suntikan Injection	Pil Pil	Kondom Condom	
(1)	(6)	(7)	(8)	(9)
1 Januari	12 015	5 900	677	22 149
2 Februari	11 931	5 858	623	21 975
3 Maret	11 903	5 749	668	21 951
4 April	11 786	5 767	669	21 852
5 Mei	11 315	6 172	676	21 800
6 Juni	11 229	6 359	686	21 936
7 Juli	11 317	6 556	713	22 408
8 Agustus	11 295	6 159	709	21 966
9 September	11 370	6 102	714	22 043
10 Oktober	11 374	6 104	723	22 083
11 Nopember	11 394	6 095	726	22 121
12 Desember	11 506	6 127	729	22 269

Sumber Dinas Pemberdayaan Perempuan, Perlindungan Anak, Pengendalian Penduduk dan Keluarga Berencana Kabupaten Penajam Paser Utara

Source Woman Empowerment, Child Protection, Population Control, and Family Planning Service of Penajam Paser Utara Regency

Tabel 4.5.2 **Banyaknya Akseptor Keluarga Berencana Menurut Kecamatan, di Kabupaten Penajam Paser Utara, 2020**
Number of Acceptors of Family Planning of Penajam Paser Utara Regency, 2020

Kecamatan Subdistrict	Jenis Alat Kontrasepsi Type of Contraception				
	IUD	MOP	MOW	Implan	Suntikan
(1)	(2)	(3)	(4)	(5)	(6)
1. Babulu	155	1	60	355	2 049
2. Waru	98	1	39	336	715
3. Penajam	757	10	337	693	6 435
4. Sepaku	288	-	108	669	2 307
Jumlah / Total					
2020	1 298	12	544	2 053	11 506
2019	1 272	13	510	1 833	11 498
2018	1 169	10	507	1 704	11 575
2017	1 067	35	497	1 760	11 816
2016	809	18	416	1 069	10 102

Bersambung / continued

Lanjutan tabel / continued table 4.5.2

Kecamatan Subdistrict	Jenis Alat Kontrasepsi Type of Contraception			Jumlah Total
	Pil Pil	Kondom Condom	Lainnya Others	
(1)	(7)	(8)	(9)	(10)
1. Babulu	1 684	124	-	4 428
2. Waru	1 036	47	-	2 272
3. Penajam	2 321	311	-	10 864
4. Sepaku	1 086	247	-	4 705
Jumlah / Total				
2020	6 127	729	-	22 269
2019	5 270	622	-	21 468
2018	5 790	591	-	6 381
2017	6 212	649	-	6 861
2016	4 794	474	-	20 443

Sumber Dinas Pemberdayaan Perempuan, Perlindungan Anak, Pengendalian Penduduk dan Keluarga Berencana Kabupaten Penajam Paser Utara

Source Woman Empowerment, Child Protection, Population Control, and Family Planning Service of Penajam Paser Utara Regency

Tabel 4.5.3 **Banyaknya Akseptor Keluarga Berencana Baru**
Table 4.5.3 **Di Kabupaten Penajam Paser Utara, 2020**
Number of New Family Planning Acceptors by Month,
of Penajam Paser Utara Regency, 2020

Bulan Month	Jenis Alat Kontrasepsi Type of Contraception				
	IUD IUD	MOP MOP	MOW MOW	Implan Implant	Suntikan Injection
(1)	(2)	(3)	(4)	(5)	(6)
1 Januari	18	-	8	7	177
2 Februari	20	-	8	26	157
3 Maret	23	-	5	24	154
4 April	18	-	6	9	94
5 Mei	20	-	4	2	86
6 Juni	17	-	9	32	172
7 Juli	16	-	3	8	124
8 Agustus	15	-	6	6	108
9 September	18	-	6	22	108
10 Oktober	31	-	2	6	120
11 Nopember	20	-	3	4	130
12 Desember	16	-	2	6	176
Jumlah / Total					
2020	232	-	62	152	1 606
2019	191	1	36	142	1 764
2018	181	-	19	136	2 292
2017	241	-	43	130	1 957
2016	228	-	26	140	1 793

Bersambung / continued

Lanjutan tabel / continued table 4.5.3

Bulan Month	Jenis Alat Kontrasepsi Type of Contraception			Jumlah Total	
	Pil Pil	Kondom Condom	OV		
(1)	(7)	(8)	(9)	(10)	
1 Januari	47	11	-	268	
2 Februari	45	3	-	259	
3 Maret	33	4	-	243	
4 April	31	7	-	165	
5 Mei	45	7	-	164	
6 Juni	77	8	-	315	
7 Juli	23	8	-	182	
8 Agustus	19	8	-	162	
9 September	35	7	-	196	
10 Oktober	33	12	-	204	
11 Nopember	61	6	-	224	
12 Desember	47	9	-	256	
Jumlah / Total	2020	496	90	-	2 638
	2019	413	122	-	2 669
	2018	552	436	-	988
	2017	648	92	-	2 948
	2016	683	72	-	2 942

Sumber Dinas Pemberdayaan Perempuan, Perlindungan Anak, Pengendalian Penduduk dan

Tabel 4.5.4 **Banyaknya Akseptor KB Baru Menurut Kecamatan, 2020**
Table **Number of New Family Planning Acceptors by Subdistrict, 2020**

Kecamatan Sub District	Jenis Alat Kontrasepsi Type of Contraception			
	IUD IUD	MOP MOW	Implant Implant	Suntik Injection
(1)	(7)	(8)	(9)	(10)
1. Babulu	11	-	63	349
2. Waru	4	-	5	161
3. Penajam	193	-	52	817
4. Sepaku	24	-	32	249
Jumlah / Total				
2020				
2019	191	37	142	1 764
2018	215	22	136	2 292
2017	241	44	130	1 957
2016	122	14	69	747

Bersambung / continued

Lanjutan tabel 4.5.4 / continued table 4.5.4

Bulan Month	Jenis Alat Kontrasepsi Type of Contraception			Jumlah Total
	Pil Pil	Kondom Condom	OV	
(1)	(7)	(8)	(9)	(10)
1. Babulu	190	19	-	632
2. Waru	22	1	-	193
3. Penajam	193	46	-	1 301
4. Sepaku	90	24	-	419
Jumlah / Total				
2020	495	90	-	2 545
2019	413	122	-	2 669
2018	552	436	-	988
2017	648	92	-	3 112
2016	267	31	-	2 670

Sumber Dinas Pemberdayaan Perempuan, Perlindungan Anak, Pengendalian Penduduk dan

Source Keluarga Berencana Kabupaten Penajam Paser Utara

*Woman Empowerment, Child Protection, Population Control, and Family Planning Service
of Penajam Paser Utara Regency*

Tabel 4.5.5 **Banyaknya Pasangan Usia Subur Dan Akseptor KB Aktif Menurut Kecamatan, di Kabupaten Penajam Paser Utara, 2020**
Number of Eligible Couples and Active Acceptors by Subdistrict, of Penajam Paser Utara Regency, 2020

Kecamatan <i>Subdistrict</i>	Pasangan Usia Subur <i>Eligible Couples</i>	Akseptor Aktif <i>Active Acceptors</i>	Percentage <i>Percentage</i>	
(1)	(2)	(3)	(4)	
1. Babulu	5 577	4 428	79,40	
2. Waru	3 167	2 272	71,74	
3. Penajam	13 280	10 864	81,81	
4. Sepaku	5 478	4 705	85,89	
Jumlah / Total	2020	27 502	22 269	80,97
	2019	26 802	21 468	80,10
	2018	26 912	21 346	79,32
	2017	29 452	22 036	74,82
	2016	25 076	17 682	70,51

Sumber Dinas Pemberdayaan Perempuan, Perlindungan Anak, Pengendalian Penduduk dan

Source Keluarga Berencana Kabupaten Penajam Paser Utara

Woman Empowerment, Child Protection, Population Control, and Family Planning Service of Penajam Paser Utara Regency

4.6 PERADILAN DAN KEAMANAN / JUSTICE AND SECURITY

Tabel 4.6.1 **Banyaknya Tambahan Narapidana / Tahanan Menurut Kelompok Usia dan Jenis Kelamin Dirinci Per Bulan di Kabupaten Penajam Paser Utara 2020**
Number Of Additional Prisoners by Age Group And Sex by Month, in Penajam Paser Utara Regency 2020

Bulan <i>Month</i>	Dewasa (>21 Tahun) <i>Adult (21 Years and Over)</i>		Pemuda (18-20 Tahun) <i>Youth 18-20 Years</i>		
	Laki-Laki <i>Male</i>	Perempuan <i>Female</i>	Laki-Laki <i>Male</i>	Perempuan <i>Female</i>	
(1)	(2)	(3)	(4)	(5)	
1. Januari	31	-	1	-	
2. Februari	26	2	1	-	
3. Maret	34	1	2	-	
4. April	29	1	-	-	
5. Mei	29	2	-	-	
6. Juni	28	-	1	-	
7. Juli	22	3	1	-	
8. Agustus	20	2	-	-	
9. September	24	1	1	-	
10. Oktober	25	3	1	-	
11. November	25	2	1	-	
12. Desember	27	-	1	-	
Jumlah / Total	2020	330	17	10	-
	2019	225	8	15	-
	2018	297	3	15	-
	2017	186	-	19	-
	2016	170	-	16	-

Bersambung / *continued*

Lanjutan tabel / continued table 4.6.1

Bulan <i>Month</i>	Anak-anak (<18 Tahun) <i>Children (<18 Years)</i>		Jumlah <i>Total</i>		
	Laki-Laki	Perempuan	Laki-	Perempuan	
	<i>Male</i>	<i>Female</i>	<i>Laki</i>	<i>Female</i>	
	(1)	(2)	(3)	(4)	(5)
1. Januari	1	-	32	-	
2. Februari	-	-	27	2	
3. Maret	1	-	36	1	
4. April	1	-	29	1	
5. Mei	-	-	29	2	
6. Juni	1	-	29	-	
7. Juli	1	-	23	3	
8. Agustus	-	-	20	2	
9. September	1	-	25	1	
10. Oktober	1	-	26	3	
11. November	1	-	26	2	
12. Desember	-	-	28	-	
Jumlah / Total	2020	8	-	330	17
	2019	1	-	241	8
	2018	1	-	217	3
	2017	-	-	171	2
	2016	-	-	186	-

Sumber : Rumah Tahanan Negara Tanah Grogot

Source : *State Prison of Tanah Grogot*

Tabel 4.6.2 **Banyaknya Tambahan Narapidana / Tahanan Menurut Jenis Tindak Pidana Dirinci Per Bulan di Kabupaten Penajam Paser Utara 2020**
Number Of Additional Prisoners by Type of Crime Per Month, in Penajam Paser Utara Regency 2020

Bulan <i>Month</i>	Jenis Kejahatan <i>Type of Crime</i>		Jumlah <i>Total</i>	
	Kejahatan <i>Crime</i>	Pelanggaran <i>Offence</i>		
	(2)	(3)		
(1)	(2)	(3)	(4)	
1. Januari	26	-	26	
2. Februari	23	2	25	
3. Maret	21	1	22	
4. April	28	-	28	
5. Mei	29	2	31	
6. Juni	30	1	31	
7. Juli	29	4	33	
8. Agustus	32	3	35	
9. September	19	3	22	
10. Oktober	28	2	30	
11. November	33	1	34	
12. Desember	29	1	30	
Jumlah / Total	2020	327	20	347
	2019	224	25	249
	2018	197	23	220
	2017	184	21	205
	2016	169	19	188

Sumber : Rumah Tahanan Negara Tanah Grogot

Tabel 4.6.3 **Banyaknya Pelanggaran Dan Kecelakaan Lalu Lintas, dirinci Per Kecamatan di Wilayah Kabupaten Penajam Paser Utara, 2020**
Table **Number of Traffic Violation and Accident, by Sub District in Penajam Paser Utara Regency, 2020**

Kecamatan <i>Subdistrict</i>	Pelanggaran <i>Traffic Violation</i>		Kecelakaan <i>Traffic Accident</i>	
	Kejadian <i>Incident</i>	Diselesaikan <i>Solved</i>	Kejadian <i>Incident</i>	Diselesaikan <i>Solved</i>
(1)	(2)	(3)	(4)	(5)
1. Babulu	365	365	4	4
2. Waru	251	251	5	5
3. Penajam	2 915	2 915	27	27
4. Sepaku	214	214	7	7
Jumlah / Total	2020	3 745	3 745	43
	2019	3 745	3 745	43
	2018	4 516	4 516	92
	2017	4 180	4 180	44
	2016	3 196	3 196	43

Sumber : Polres Penajam Paser Utara

Source : Resort Police Office of Penajam Paser Utara Regency

Tabel 4.6.4 **Banyaknya Gangguan Kamtibmas / Pelanggaran Yang Terjadi Di Wilayah Kabupaten Penajam Paser Utara, 2020**
Table *Number of Disturbance to Public Security of Penajam Paser Utara Regency, 2020*

Kecamatan Subdistrict	Kejadian Incident	Diselesaikan Solved
(1)	(2)	(3)
1. Babulu	20	21
2. Waru	5	4
3. Penajam	17	16
4. Sepaku	5	5
5. Polres PPU	113	106
Jumlah / Total	160	152
2020	120	117
2018	119	110
2017	185	165
2016	182	140

Sumber : Polres Penajam Paser Utara

Source : Resort Police Office of Penajam Paser Utara Regency

Tabel 4.6.5. **Banyaknya Kasus Kantibmas yang Ditangani, Di rinci Per Kecamatan di Kabupaten Penajam Paser Utara, 2020**
Number of Cases Handled by Sub District in Penajam Paser Utara Regency, 2020

Kecamatan Subdistrict	Jumlah Kasus yang ditangani Number of Cases			
	2017	2018	2019	2020
(1)	(2)	(3)	(4)	(5)
1. Babulu	2	-	-	-
2. Waru	3	-	1	-
3. Penajam	10	3	4	30
4. Sepaku	2	-	-	-
Penajam Paser Utara	17	3	5	30

Sumber : Satpol PP Kabupaten Penajam Paser Utara

Source : Public Order Enforcers Office of Penajam Paser Utara Regency

<https://ppukab.bps.go.id>

<https://ppukab.bps.go.id>

PENJELASAN TEKNIS**TECHNICAL NOTES**

1. Lahan sawah adalah lahan pertanian yang berpetak-petak dan dibatasi oleh pematang (galangan), saluran untuk menahan/ menyalurkan air, yang biasanya ditanami padi sawah tanpa memandang dari mana diperoleh atau status lahan tersebut. Lahan yang dimaksud termasuk lahan yang terdaftar di Pajak Bumi Bangunan, luran Pembangunan Daerah, lahan bengkok, lahan serobotan, lahan rawa yang ditanami padi dan lahan bekas tanaman tahunan yang telah dijadikan sawah, baik yang ditanami padi, palawija atau tanaman semusim lainnya.
 2. Tegall/Kebun adalah lahan pertanian bukan sawah (lahan kering) yang ditanami tanaman semusim atau tahunan dan terpisah dengan halaman sekitar rumah serta penggunaannya tidak berpindah pindah.
 3. Ladang/Huma adalah lahan pertanian bukan sawah (lahan kering) yang biasanya ditanami tanaman semusim dan penggunaannya hanya semusim. atau dua musim, kemudian akan ditinggalkan bila sudah tidak subur lagi (berpindah-pindah). Kemungkinan lahan ini beberapa tahun kemudian akan dikerjakan kembali jika sudah subur.
1. *Wetland is agricultural land that separated by small dykes to resist water, where the main crop is usually wetland paddy without considering where it is got from or the status of the land. It includes the land that is registered at land income tax office, regional development contribution, 'bengkok' land, illegal ownership, swamps for rice cultivation, and annual crop land mark that has been used as rice field, which are both planted with paddy, secondary crops or the other seasonal crops.*
 2. *Dry field/Garden is an dryland (unirrigated land) which is planted with seasonal or annual crops and separately from the yard around the house without shifting.*
 3. *Unirrigated agricultural field / Shifting cultivation land is dryland (unirrigated land) that usually is cultivated for seasonal crops and utilized only for one or two seasons, then it will be left when it is not fertile (shifting). Maybe, this land will be used again in a few years if it has been fertile.*

- | | |
|-----------------------------------------------------------------------------------------------------------------------------------------------------------------------------------------------------------------------------------------------------------------------------------------------------------------------------------------------------------------------------------------------------------------------------------------------------------------------------------------------------------------------------------------|-----------------------------------------------------------------------------------------------------------------------------------------------------------------------------------------------------------------------------------------------------------------------------------------------------------------------------------------------------------------------------------------------------------------------------------------------------------------------------------------------------------------------------------------------------------------|
| <p>4. Lahan yang sementara tidak diusahakan adalah lahan yang biasanya diusahakan tetapi untuk sementara (lebih dari 1 (satu) tahun tetapi kurang dari atau sama dengan 2 (dua) tahun) tidak diusahakan, termasuk lahan sawah yang tidak diusahakan selama lebih dari 2 (dua) tahun.</p> | <p>4. <i>Temporarily unused land is land that is regularly used but temporarily (more than a year but less or equal than two years) is unused, it includes wetland that is not cultivated more than two years.</i></p> |
| <p>5. Data pokok tanaman pangan yang dikumpulkan adalah luas panen dan produktivitas (hasil per hektar). Produksi tanaman pangan merupakan hasil perkalian antara luas panen dengan produktivitas. Pengumpulan data luas panen dilakukan setiap bulan dengan pendekatan area kecamatan di seluruh wilayah Indonesia. Pengumpulan data produktivitas dilakukan melalui pengukuran langsung pada plot ubinan berukuran 2½ m x 2½ m. Pengumpulan data produktivitas dilakukan setiap subround (empat bulanan) pada waktu panen petani.</p> | <p>5. <i>The main food crops data collected consists of harvested area and productivity (yield per hectare). Food crops production is generated by harvested area multiplied by productivity. The harvested area data is collected every month using sub district area approach in all sub district in Indonesia. The productivity data collection is conducted by a direct measurement in 2½m x 2½m crop cutting plot. The productivity measurement is conducted in every subround (four monthly) at the time when farmers are harvesting their crops.</i></p> |
| <p>6. Data produksi padi dan palawija yang disajikan adalah dalam kualitas: gabah kering giling (padi), pipilan kering (jagung), biji kering (kedelai dan kacang tanah), dan umbi basah (ubi kayu dan ubi jalar).</p> | <p>6. <i>Production of paddy and secondary crops data are presented in the form of: dry unhusked rice (paddy), dry loose maize (maize), dry shells crops (soybeans and peanuts), and fresh roots (cassava and sweet potatoes).</i></p> |
| <p>7. Tanaman sayuran dan buahbuahan semusim Tanaman sayuran semusim adalah</p> | <p>7. <i>Seasonal vegetable and fruit plants Seasonal vegetable plants are plants which are the Sources of</i></p> |

tanaman sumber vitamin, garam mineral dan lain-lain yang dikonsumsi dari bagian tanaman yang berupa daun, bunga, buah, dan umbinya, yang berumur kurang dari satu tahun. Tanaman buah-buahan semusim adalah tanaman sumber vitamin, garam mineral, dan lain-lain yang dikonsumsi dari bagian tanaman yang berupa buah, berumur kurang dari satu tahun, tidak berbentuk pohon/rumpun tetapi berjalur dan berbatang lunak.

vitamin, mineral salt, etc, consumed from the part of the plant in the form of leaf, flower, fruit, and root with the age of less than one year. Seasonal fruit plants are plants which are the Sources of vitamin, mineral salt, etc, consumed from the part of the plant in the form of fruits. These plants are creeps with the age of less than one year.

8. Tanaman buah-buahan dan sayuran tahunan Tanaman buah-buahan tahunan adalah tanaman sumber vitamin, garam mineral, dan lain-lain yang dikonsumsi dari bagian tanaman yang berupa buah dan merupakan tanaman tahunan. Tanaman sayuran tahunan adalah tanaman sumber vitamin, garam mineral, dan lain-lain yang dikonsumsi dari bagian tanaman yang berupa daun dan atau buah yang berumur lebih dari satu tahun.

8. *Annual fruit and vegeTable plants Annual fruit plants are plants which are the Sources of vitamin, contained mineral salt, etc, consumed from the part of plant in the form of fruit and more than one year of age. Annual vegeTable plants are plants which are the Sources of vitamin, contained mineral salt, etc, consumed from the part of the plant in the form of vegeTable and more than one year of age.*

9. Tanaman biofarmaka adalah tanaman yang bermanfaat untuk obat-obatan, kosmetik, dan kesehatan yang dikonsumsi atau digunakan dari bagianbagian tanaman seperti daun, batang, buah, umbi (rimpang) ataupun akar.

9. *Medicinal plants are plants which are useful for medicine. It is consumed from part of the plant such as leaf, flower, fruit, tuber, and root.*

10. Tanaman hias adalah tanaman yang mempunyai nilai keindahan baik bentuk, warna daun, tajuk maupun bunganya, sering digunakan untuk penghias pekarangan dan lain sebagainya.
11. Luas panen tanaman hortikultura adalah luas tanaman sayuran, buah-buahan, biofarmaka, dan tanaman hias yang diambil hasilnya/dipanen pada periode pelaporan.
12. Luas panen untuk tanaman sayuran adalah luas tanaman yang dipanen sekaligus/habis/dibongkar dan luas tanaman yang dipanen berkali-kali (lebih dari satu kali)/belum habis. Tanaman yang dipanen sekaligus/ habis/dibongkar adalah tanaman yang sehabis panen langsung dibongkar/ dicabut, terdiri dari bawang merah, bawang putih, bawang daun, kentang, kol/kubis, kembang kol, petsai/sawi, wortel, lobak, dan kacang merah. Tanaman yang dipanen berkali-kali (lebih dari satu kali)/ belum habis adalah tanaman yang pemanenan-nya lebih dari satu kali dan biasanya dibongkar apabila panen terakhir sudah tidak memadai lagi, terdiri dari: kacang panjang, cabe besar, cabe rawit, jamur, tomat, terung, buncis, ketimun, labu siam, kangkung, bayam, melon, semangka, dan blewah.
10. *Ornamental plants are plants which have a beauty value, either in shape, colour of leaf or crown of flower, and they are often used as a yard decorator.*
11. *Harvested area of horticulture is area which vegetable, fruit, medicinal and ornamental plant of crop harvested during the period of report.*
12. *Harvested area of vegetables is area of entirely plant harvested/demolished and plant harvested several times/undemolished. Entirely plants harvested/demolished are plants usually harvested once and demolished to be substituted by other plants, consisting of: shallots, garlic, leeks, potato, cabbage, cauliflower, mustard green, carrots, chineseradish, and red kidney beans. Plants harvested several times/ undemolished are plants usually harvested more than once and demolished in the case that the last harvest was economically not profitable. They consist of: yard long beans, chili, small chili, mushroom, tomatoes, eggplant, french beans, cucumber, pumpkin/chajota, swamp cabbage, spinach, melon, watermelon, and blewah.*

13. Produksi hortikultura adalah hasil menurut bentuk produk dari setiap tanaman sayuran, buah-buahan, biofarmaka dan tanaman hias yang diambil berdasarkan luas yang dipanen/ tanaman yang menghasilkan pada bulan/triwulan laporan.
13. *Horticulture production is the standard production quantity form of vegetable, fruit, medicinal and ornamental plant based on harvested area/the number of production plants reported monthly/quarterly.*
14. Rumah Tangga Perikanan Tangkap adalah rumah tangga yang melakukan kegiatan penangkapan ikan/binatang air lainnya/tanaman air dengan tujuan sebagian/seluruh hasilnya untuk dijual.
14. *Capture Fishery Household is a household conducting activities in catching fishes/other aquatic animals/aquatic plants, for which the products are wholly or partly to be sold.*
15. Rumah Tangga Perikanan Budidaya adalah rumah tangga yang melakukan kegiatan budidaya ikan/binatang air lainnya/tanaman air dengan tujuan sebagian/seluruh hasilnya untuk dijual.
15. *Aquaculture Fishery Household is a household conducting activities in culturing fishes/other aquatic animals/aquatic plants, for which the products are wholly or partly to be sold.*

ULASAN

DESCRIPTION

TANAMAN PANGAN

FOOD CROPS

Berdasarkan data dari Badan Pusat Statistik yang dihasilkan dari Survei Kerangka Sampel Area, Kabupaten Penajam Paser Utara menghasilkan 41.622,32 ton padi pada tahun 2019. Sementara itu, produktivitas padi di kabupaten penajam sebesar 93,32 kuintal/ha dengan luas panen sebesar 13.138,93 ha.

Based on data from the BPS-Statistics Indonesia produced from the Area Sampling Frame Survey, Kalimantan Timur produced 41,622.32 tons of paddy in 2019. Meanwhile, the productivity of paddy reach 93.32 quintal/ha with harvested area around 13,138.93 ha.

Berdasarkan data dari Dinas Pertanian Kabupaten Penajam Paser Utara, pada tahun 2019, luas tanam padi sawah dan padi ladang masing-masing adalah 15.306 dan 298 hektar, dengan luas panen masing-masing adalah 17.998 dan 403 hektar. Sementara untuk jagung dan ubi kayu, luas tanamnya di tahun 2019 masing-masing adalah seluas 832,7 dan 64,3 hektar, dengan luas panen masing-masing adalah 495,1 dan 71,2 hektar. Dari jumlah tersebut dihasilkan 1.700 ton jagung dan 1.562,5 ton ubi kayu.

Based on data from Agriculture Service of Penajam Paser Utara Regency in 2019, the planted area of paddy and field paddy was 15,306 and 298 hectares respectively, with harvested area about 17,998 and 403 hectares. While for corn and cassava, the planted area in 2019 is respectively 832.7 and 64.3 hectares, with harvested area about 495.1 and 71.2 hectares. From this area, 1,700 tons of corn and 1,562.5 tons of cassava were produced.

HORTIKULTURA

HORTICULTURE

Informasi mengenai luas panen dan produksi tanaman hortikultura dihasilkan oleh Badan Pusat Statistik melalui Statistik Pertanian Hortikultura. Pertanian hortikultura yang dicakup terdiri dari tanaman sayur buah semusim, tanaman biofarmaka, tanaman hias, dan tanaman sayur buah tahunan. Di sektor tanaman sayur buah semusim, tanaman ketimun

Information on horticultural harvested area and its production is produced by the BPS-Statistics Indonesia through Horticultural Agriculture Statistics. Horticultural agriculture covered consists of seasonal fruit & vegetable plants, medicinal plants, ornamental plants, and annual fruit & vegetable plants. In the seasonal fruit vegetable sector, cucumber showed the largest

menunjukkan produksi terbesar di Penajam Paser Utara, dengan total produksi sebesar 14451 kwintal pada tahun 2019, turun 28,87 persen dari tahun sebelumnya. Berdasarkan luas panen, cabai rawit menjadi tanaman hortikultura dengan panen terluas mencapai 115 ha di tahun 2019. Di sektor tanaman biofarmaka, jahe menjadi tanaman dengan produksi terbesar pada tahun 2019 dengan total produksi 133.672 kg, naik 86,5 persen dari tahun sebelumnya. Di sektor tanaman sayur dan buah tahunan, pisang menjadi tanaman dengan produksi tertinggi pada 2019 dengan total produksi sebesar 48.120 kuintal, naik 2,68 persen dibandingkan tahun sebelumnya. Berdasarkan persentase, salak menjadi tanaman dengan kenaikan produksi terbesar pada 2019 dengan persentase sebesar 124,02 persen, atau naik lebih dari 2 kali lipat.

PERKEBUNAN

Usaha tanaman perkebunan di Penajam Paser Utara dapat dibagi menjadi tiga, yakni perkebunan besar pemerintah, perkebunan besar swasta, dan perkebunan rakyat. Secara umum, luas areal tanaman perkebunan terbesar di Penajam Paser Utara pada tahun 2019 adalah kelapa sawit dengan total areal seluas 47.960,56 hektar. Kecamatan Penajam menjadi kecamatan dengan luas areal perkebunan kelapa sawit terluas dengan luas areal 20.728,28 hektar. Sementara jika ditinjau berdasarkan

production in Penajam Paser Utara, with a total production of 14,451 quintals in 2019, that down 28.87 percent from the previous year. Meanwhile, by harvested area, cayenne pepper experienced the largest harvested area up to 115 ha in 2019. In the medicinal plant sector, ginger became the largest crop in 2019 with a total production of more than 133,672 kg, up 86.5 percent from the previous year. In the annual vegetable and fruit crop sector, bananas became the highest-produced crop in 2019 with total production of 48,120 quintals, up 2.68 percent compared to the previous year. Based on percentage, salacca became the plant with the largest increase in production in 2019 with a percentage of 124.02 percent, or increased in production more than 2 times figure.

ESTATE CROPS

Estate crops in Penajam Paser Utara can be divided into three: state-owned estates, private-owned estates, and smallholders estates. In general, the largest crop planted in Penajam Paser Utara in 2019 is oil palm with a total area of 47,960.56 hectares. Penajam Subdistrict is the subdistrict with the largest area of oil palm estates with an area of 20,728.28 hectares. Meanwhile, based on who manages it , private-owned estates have the largest area with a total of 33,727.65 hectares.

pengelolanya, perkebunan besar swasta memiliki luas areal terluas dengan total 33.727,65 hektar.

KEHUTANAN

Kabupaten Penajam Paser Utara memiliki total luas hutan dan perairan 146.271 hektar, yang terdiri dari hutan lindung seluas 0 hektar, suaka alam 6.965 hektar, hutan produksi terbatas 28.209 hektar, hutan produksi tetap 111.007 hektar, dan hutan produksi yang dapat dikonversi 90 hektar.

PETERNAKAN

Hewan ternak yang paling banyak populasinya di Kabupaten Penajam Paser Utara pada tahun 2019 adalah sapi potong, dengan populasi sebesar 17.191 ekor, diikuti dengan kambing sebanyak 4.864 ekor dan babi sebanyak 615 ekor. Populasi sapi potong terbanyak berada di Kecamatan Penajam (7.736 ekor), kambing terbanyak berada di Kecamatan Babulu (1.557 ekor) dan babi terbanyak berada di Kecamatan Penajam (357 ekor). Untuk peternakan unggas, unggas yang paling banyak populasinya di Kabupaten Penajam Paser pada tahun 2019 adalah ayam pedaging, dengan 1.902.561 ekor. Populasi ayam pedaging terbanyak ada di Kecamatan Penajam dengan 799.076 ekor. Kecamatan Penajam

FORESTRY

Penajam Paser Utara Regency has a total forest area and water area of 146,271 thousand hectares, consisting of 0 hectare of protection forest, 6,965 hectares of sanctuary reserve and nature conservation areas, limited production forests of 28,209 hectares, permanent production forests of 111,007 hectares, and convertible production forests of 90 hectares.

LIVESTOCK

The most populous livestock in Penajam Paser Utara Regency in 2019 are beef cattle, with a population of 17,191 heads, followed by 4,864 goats and 615 pigs. The largest population of beef cattle is in the Penajam Subdistrict (7,736 heads), the highest number of goats is in the Babulu Subdistrict (1,557 heads) and the highest number of pigs is in the Penajam Subdistrict (357 heads), and. For poultry farming, the most populous poultry in Penajam Paser Utara Regency in 2019 is broilers, with 1,902,561 heads. The largest broiler population is in the Penajam Subdistrict with 799,076 heads Penajam Subdistrict also has the largest broiler production with a production of 487,715 kg.

juga memiliki produksi daging ayam pedaging terbesar dengan produksi sebesar 487.715 kg.

<https://ppukab.bps.go.id>

<https://ppukab.bps.go.id>

5.1 TANAMAN PANGAN / CROPS

Tabel 5.1.1 **Luas Panen, Produktivitas, dan Produksi Padi**
Table 5.1.1 **Menurut Subround di Kabupaten Penajam Paser Utara, 2020**
Harvested Area, Productivity, and Production of Paddy
by Subround in Penajam Paser Utara Regency, 2020

Subround <i>Subround</i>	Luas Panen (ha) <i>Harvested Area</i>	Produktivitas (kui/ha) <i>Productivity</i> (kui/ha)	Produksi (ton) <i>Production</i> (ton)
(1)	(2)	(3)	(4)
1. Januari-April			
2. Mei-Agustus			
3. September-Desember			
Jumlah / Total 2020	13,005.39		
2019	13,138.93	31.68	41622,32,

Sumber : KSA BPS

Source : KSA BPS

Tabel 5.1.2 **Produksi Padi¹ dan Beras Menurut Subround di Kabupaten Penajam Paser Utara (ton), 2020**
Paddy and Rice Production 1 by Subround in Penajam Paser Utara Regency (ton), 2020

Subround <i>Subround</i>	Produksi Padi GKG¹ (ton) <i>Paddy Production¹</i> (ton)	Produksi Beras (ton) <i>Rice Production</i> (ton)
(1)	(2)	(3)
1. Januari-April		
2. Mei-Agustus		
3. September-Desember		
Jumlah / Total 2020	47,098.77	27,254.72
2019	41,622.32	24,085.68

Sumber : KSA BPS

Source : KSA BPS

Tabel 5.1.3 **Produksi Jagung dan Kedelai Menurut Kecamatan di Kabupaten Penajam Paser Utara (ha), 2020**
Table *Production of Maize and Soybeans by Subdistrict in Penajam Paser Utara Regency (ha), 2020*

Subround <i>Subround</i>	Produksi Jagung (ton) <i>Maize Production¹</i>	Produksi Kedelai (ton) <i>Soybeans</i> Production (ton)
(1)	(2)	(3)
1. Babulu		
2. Waru		
3. Penajam		
4. Sepaku		
Jumlah / Total 2020	2019	1 986.96
		-

Sumber : Badan Pusat Statistik Kabupaten Penajam Paser Utara,

Source : BPS–Statistics Indonesia, Village Potential Data Collection

5.2 HORTIKULTURA / HORTICULTURE

Tabel 5.2.1 **Luas Panen Tanaman Sayuran Menurut Kecamatan dan Jenis Tanaman (ha) di Kabupaten Penajam Paser Utara, 2019 dan 2020**
Harvested Area of Vegetables by Subdistrict and Kind of Plant in Penajam Paser Utara Regency (ha), 2019 and 2020

Kecamatan <i>Subdistrict</i>	Bawang		Cabai		Cabai		Kentang	
	Merah		Besar		Rawit		Potato	
	<i>Shallot</i>		<i>Big Chili</i>		<i>Cayenne</i>		2020*	
	2019(r)	2020*	2019	2020*	<i>Pepper</i>			
(1)	(2)	(3)	(4)	(5)	(6)	(7)	(8)	(9)
1. Babulu	1	5	24	45	55	59	-	-
2. Waru	-	-	2	-	6	2	-	-
3. Penajam	-	1	18	10	11	25	-	-
4. Sepaku	-	-	8	4	18	19	-	-
Penajam Paser Utara	1	6	52	59	90	105	-	-

Sumber : BPS, Statistik Pertanian Hortikultura SPH-SBS

Source : BPS-Statistics Indonesia, Agricultural Statistic for Horticulture SPH-SBS

Lanjutan Tabel/*Continued Table 5.2.1*

Kecamatan <i>Subdistrict</i>	Petsai/Sawi		Tomat		Bawang Putih	
	<i>Chinese Cabbage</i>		<i>Tomato</i>		<i>Garlic</i>	
	2019 (r)	2020*	2019(r)	2020*	2019(r)	2020*
(1)	(10)	(11)	(12)	(13)	(14)	(15)
1. Babulu	29	37	36	43	-	-
2. Waru	-	1	3	-	-	-
3. Penajam	37	33	15	23	-	-
4. Sepaku	13	10	10	7	-	-
Penajam Paser Utara	79	81	64	73	-	-

Sumber : BPS, Statistik Pertanian Hortikultura SPH-SBS,

Source : BPS-Statistics Indonesia, Agricultural Statistic for Horticulture SPH-SBS

Lanjutan Tabel/*Continued Table 5.2.1*

Kecamatan <i>Subdistrict</i>	Bayam <i>Spinach</i>		Kubis <i>Cabbage</i>		Kacang Panjang <i>Long Beans</i>	
	2019 ⁽¹⁾	2020*	2019 ^(r)	2020*	2019 ⁽¹⁾	2020*
(1)	(16)	(17)	(18)	(19)	(20)	(21)
1. Babulu	23	20	-	-	28	33
2. Waru	-	-	-	-	-	1
3. Penajam	10	16	-	-	15	14
4. Sepaku	24	21	-	-	18	13
Penajam Paser Utara	57	57	-	-	61	61

Sumber : BPS, Statistik Pertanian Hortikultura SPH-SBS,

Source : BPS-Statistics Indonesia, Agricultural Statistic for Horticulture SPH-SBS

Lanjutan Tabel/*Continued Table 5.2.1*

Kecamatan Subdistrict	Kangkung Water Spinach		Ketimun Cucumber		Terung Eggplant	
	2019(r)	2020*	2019(r)	2020*	2019(r)	2020*
(1)	(22)	(23)	(24)	(25)	(26)	(27)
1. Babulu	29	22	32	37	33	33
2. Waru	-	1	-	-	1	-
3. Penajam	10	21	6	3	6	5
4. Sepaku	24	22	12	12	11	9
Penajam Paser Utara	63	66	50	52	51	47

Sumber : BPS, Statistik Pertanian Hortikultura SPH-SBS,

Source : BPS-Statistics Indonesia, Agricultural Statistic for Horticulture SPH-SBS

Lanjutan Tabel/*Continued Table 5.2.1*

Kecamatan Subdistrict	Bawang Daun Scallion		Blewah Blewah		Buncis String Bean	
	2019(r)	2020*	2019(r)	2020*	2019(r)	2020*
	(1)	(28)	(29)	(30)	(31)	(32)
1. Babulu	29	22	32	37	33	33
2. Waru	-	1	-	-	1	-
3. Penajam	10	21	6	3	6	5
4. Sepaku	24	22	12	8	11	9
Penajam Paser Utara	63	66	50	48	51	47

Sumber : BPS, Statistik Pertanian Hortikultura SPH-SBS,

Source : BPS-Statistics Indonesia, Agricultural Statistic for Horticulture SPH-SBS

(r)

* :

Lanjutan Tabel/*Continued Table 5.2.1*

Kecamatan Subdistrict	Melon		Semangka	
	Melon		Watermelon	
	2019(r)	2020*	2019(r)	2020*
(1)	(34)	(35)	(36)	(37)
1. Babulu	3	5	32	7
2. Waru	2	1	2	2
3. Penajam	3	6	5	15
4. Sepaku	1	-	2	3
Penajam Paser Utara	9	12	41	27

Sumber : BPS, Statistik Pertanian Hortikultura SPH-SBS,

Source : BPS-Statistics Indonesia, Agricultural Statistic for Horticulture SPH-SBS

(r)

* :

Tabel 5.2.2 **Produksi Tanaman Sayuran Menurut Kecamatan dan Jenis Tanaman di Kabupaten Penajam Paser Utara (kuintal), 2019 dan 2020**
Table **Production of Vegetables by Subdistrict and Kind of Plant in Penajam Paser Utara Regency (quintal), 2019 and 2020**

Kecamatan Subdistrict	Bawang Merah Shallot		Cabai Besar Big Chili		Cabai Rawit Cayenne Pepper		Kentang Potato		
	2019	2020*	2019	2020*	2019	2020*	2019	2020*	
	(1)	(2)	(3)	(4)	(5)	(6)	(7)	(8)	(9)
1. Babulu	43	75	4,075	2,557	10,394	3,701	-	-	
2. Waru	-	-	99	1	309	140	-	-	
3. Penajam	-	1	301	244	422	1,264	-	-	
4. Sepaku	-	-	571	410	1,899	1,356	-	-	
Penajam Paser Utara	43	76	5,046	3,212		6,461	-	-	

Sumber : BPS, Statistik Pertanian Hortikultura SPH-SBS

Source : BPS-Statistics Indonesia, Agricultural Statistic for Horticulture SPH-SBS

* :

Lanjutan Tabel/Continued Table 5.2.2

Kecamatan Subdistrict	Petsai		Tomat		Bawang Putih	
	Chinese Cabbage		Tomato		Garlic	
	2019	2020*	2019	2020*	2019	2020*
(1)	(10)	(11)	(12)	(13)	(14)	(15)
1. Babulu	533	821	10,117	2,975	-	-
2. Waru	-	2	145	16	-	-
3. Penajam	262	384	461	1,314	-	-
4. Sepaku	404	858	1,320	2,350	-	-
Penajam Paser Utara	1,199	2,065	12,043	6,655	-	-

Sumber : BPS, Statistik Pertanian Hortikultura SPH-SBS

Source : BPS-Statistics Indonesia, Agricultural Statistic for Horticulture SPH-SBS

* :

Lanjutan Tabel/Continued Table 5.2.2

Kecamatan Subdistrict	Bayam Spinach		Kubis Cabbage		Kacang Panjang Long Beans	
	2019	2020*	2019	2020*	2019	2020*
(1)	(16)	(17)	(18)	(19)	(20)	(21)
1. Babulu	142	331	-	-	8,792	3,604
2. Waru	-	-	-	-	-	9
3. Penajam	109	191	-	-	250	750
4. Sepaku	1,760	1,774	-	-	1,331	760
Penajam Paser Utara	2,296	-	-	-	10,373	5,123

Sumber : BPS, Statistik Pertanian Hortikultura SPH-SBS,

Source : BPS-Statistics Indonesia, Agricultural Statistic for Horticulture SPH-SBS

* :

Lanjutan Tabel/Continued Table 5.2.2

Kecamatan Subdistrict	Kangkung Water Spinach		Ketimun Cucumber		Terung Eggplant	
	2019	2020*	2019	2020*	2019	2020*
(1)	(22)	(23)	(24)	(25)	(26)	(27)
1. Babulu	463	468	11,603	2,674	2,985	3,205
2. Waru	-	6	-	-	12	9
3. Penajam	75	246	56	222	110	426
4. Sepaku	2,675	3,040	2,792	2,655	1,875	1,720
Penajam Paser Utara	3,213	3,760	14,451	5,551	4,982	5,360

Sumber : BPS, Statistik Pertanian Hortikultura SPH-SBS,

Source : BPS-Statistics Indonesia, Agricultural Statistic for Horticulture SPH-SBS

* :

Lanjutan Tabel/Continued Table 5.2.2

Kecamatan Subdistrict	Bawang Daun Scallion		Blewah Blewah		Buncis String Bean	
	2019	2020*	2019(r)	2020*	2019(r)	2020*
(1)	(28)	(29)	(30)	(31)	(32)	(33)
1. Babulu	-	7	-	-	2145	947
2. Waru	-	-	-	-	-	-
3. Penajam	57	15	-	60	5	43
4. Sepaku	-	-	-	-	322	281
Penajam Paser Utara	57	22	0	60	2472	1271

Sumber : BPS, Statistik Pertanian Hortikultura SPH-SBS,

Source : BPS-Statistics Indonesia, Agricultural Statistic for Horticulture SPH-SBS

(r)

* :

Lanjutan Tabel/*Continued Table 5.2.2*

Kecamatan Subdistrict	Melon		Semangka	
	Melon		Watermelon	
	2019(r)	2020*	2019(r)	2020*
(1)	(34)	(35)	(36)	(37)
1. Babulu	580	422	8670	457
2. Waru	30	85	161	315
3. Penajam	88	485	110	3207
4. Sepaku	60	-	270	345
Penajam Paser Utara	758	992	9211	4324

Sumber : BPS, Statistik Pertanian Hortikultura SPH-SBS,

Source : BPS-Statistics Indonesia, Agricultural Statistic for Horticulture SPH-SBS

(r)

* :

Tabel 5.2.3 Luas Panen Tanaman Sayuran dan Buah–Buahan Semusim Menurut Jenis Tanaman di Kabupaten Penajam Paser Utara (ha) 2016 - 2020
Harvested Area of Seasonal Vegetables and Fruits by Kind of Plant in Penajam Paser Utara Regency ,(ha) 2016 - 2020

Jenis Tanaman Kind Of Plants	Tahun / Years				
	2016	2017	2018	2019	2020*
(1)	(2)	(3)	(4)	(5)	(6)
Sayuran / Vegetables					
1. Bawang Daun Wlech Onion	13	19	3	5	5
2. Bawang Merah Shallot	12	5	20	1	6
3. Bawang Putih Garlic	-	-	-	-	-
4. Bayam Spinach	54	86	74	57	57
5. Buncis String Bean	15	27	37	25	30
6. Cabai Besar Chili (Capsicum Annum)	67	53	73	52	59

Sumber : BPS, Statistik Pertanian Hortikultura SPH-SBS

Source : BPS-Statistics Indonesia, Agricultural Statistic for Horticulture SPH-SBS

Catatan : Luas Panen Jamur dalam m2

Note : Harvested Area of Mushroom in m2

(r)

* :

Lanjutan Tabel/Continued Table 5.2.3

Jenis Tanaman <i>Kind Of Plants</i>	Tahun/ Years				
	2016	2017	2018	2019(r)	2020*
(1)	(2)	(3)	(4)	(5)	(6)
7. Cabai Rawit <i>Chili</i>	76	191	126	115	105
8. Cabai <i>Chili</i>	143	244	199	167	164
9. Jamur <i>Mushroom</i>	198	1,850	48	-	-
10. Kacang Merah <i>Red Bean</i>	-	-	-	-	-
11. Kacang Panjang <i>Yarldlong Bean</i>	77	75	83	64	70
12. Kangkung <i>Kangkong</i>	66	85	80	63	66
13. Kembang Kol <i>Cauliflower</i>	-	-	-	-	-

Sumber : BPS, Statistik Pertanian Hortikultura SPH-SBS

Source : BPS-Statistics Indonesia, Agricultural Statistic for Horticulture SPH-SBS

Catatan : Luas Panen Jamur dalam m²

Note : Harvested Area of Mushroom in m²

(r)

* :

Lanjutan Tabel/Continued Table 5.2.3

Jenis Tanaman <i>Kind Of Plants</i>	Tahun / Years				
	2016	2017	2018	2019(r)	2020*
(1)	(2)	(3)	(4)	(5)	(6)
14. Kentang <i>Potato</i>	-	-	-	-	-
15. Ketimun <i>Cucumber</i>	32	46	60	52	53
16. Kubis <i>Cabbage</i>	1	2	-	-	-
17. Labu Siam <i>Chayote</i>	-	1	-	-	-
18. Lobak <i>Radish</i>	-	-	-	-	-
19. Paprika <i>Bell Pepper</i>	-	-	-	-	-
20. Petsai <i>Chinese Cabbage</i>	71	80	65	79	81

Sumber : BPS, Statistik Pertanian Hortikultura SPH-SBS

Source : BPS-Statistics Indonesia, Agricultural Statistic for Horticulture SPH-SBS

Catatan : Luas Panen Jamur dalam m²

Note : Harvested Area of Mushroom in m²

(r)

* :

Lanjutan Tabel/Continued Table 5.2.3

Jenis Tanaman Kind Of Plants	Tahun / Years				
	2016	2017	2018	2019(r)	2020*
(1)	(2)	(3)	(4)	(5)	(6)
21. Terung Eggplant	49	55	79	54	66
22. Tomat Tomato	82	75	76	68	84
23. Wortel Carrot	-	-	-	-	-
Buah-buahan / Fruits					
24. Blewah Cantaloupe	-	-	-	-	1
25. Melon Melon	5	7	3	9	12
26. Semangka Watermelon	205	54	37	41	27
27. Stroberi Strawberry	-	-	-	-	-

Sumber : BPS, Statistik Pertanian Hortikultura SPH-SBS

Source : BPS-Statistics Indonesia, Agricultural Statistic for Horticulture SPH-SBS

Catatan : Luas Panen Jamur dalam m²

Note : Harvested Area of Mushroom in m²

(r)

* :

Tabel 5.2.4 **Produksi Tanaman Sayuran dan Buah–Buahan Semusim Menurut Jenis Tanaman di Kabupaten Penajam Paser Utara (kuintal) 2016 - 2019, Production of Seasonal Vegetables and Fruits by Kind of Plant in Penajam Paser Utara Regency, (quintal) 2016 - 2019**

Jenis Tanaman Kind Of Plants	Tahun / Years				
	2016	2017	2018	2019	2020*
(1)	(2)	(3)	(4)	(5)	(6)
Sayuran / Vegetables					
1. Bawang Daun <i>Wlech Onion</i>	1,325	661	127	57	33
2. Bawang Merah <i>Shallot</i>	1,270	264	2,229	43	76
3. Bawang Putih <i>Garlic</i>	-	-	-	-	-
4. Bayam <i>Spinach</i>	1,802	1,573	2,040	2,011	2,296
5. Buncis <i>Green Bean</i>	766	979	1,641	2,472	1,270
6. Cabai Besar <i>Chili (Capsicum Annum)</i>	4,315	3,056	4,794	5,046	3,212

Sumber : BPS, Statistik Pertanian Hortikultura SPH-SBS

Source : BPS-Statistics Indonesia, Agricultural Statistic for Horticulture SPH-SBS

Catatan : Produksi Jamur dalam satuan kg

Note : Production of Mushroom in kg

* :

Lanjutan Tabel/Continued Table 5.2.4

Jenis Tanaman <i>Kind Of Plants</i>	Tahun / Years				
	2016	2017	2018	2019	2020*
(1)	(2)	(3)	(4)	(5)	(5)
7. Cabai Rawit <i>Chili (Capsicum Frutescens)</i>	10,272	7,962	7,143	13,024	6,461
8. Cabai <i>Chili</i>	14,587	11,018	11,937	18,070	9,673
9. Jamur <i>Mushroom</i>	4,101	5,580	378	-	-
10. Kacang Merah <i>Red Bean</i>	-	-	-	-	-
11. Kacang Panjang <i>Yarldlong Bean</i>	8,884	7,633	10,949	10,373	5,123
12. Kangkung <i>Kangkong</i>	3,682	2,311	2,628	3,213	3,760
13. Kembang Kol <i>Cauliflower</i>	-	-	-	-	2

Sumber : BPS, Statistik Pertanian Hortikultura SPH-SBS

Source : BPS-Statistics Indonesia, Agricultural Statistic for Horticulture SPH-SBS

Catatan : Produksi Jamur dalam satuan kg

Note : Production of Mushroom in kg

* :

Lanjutan Tabel/Continued Table 5.2.4

Jenis Tanaman <i>Kind Of Plants</i>	Tahun / Years				
	2016	2017	2018	2019	2020*
(1)	(2)	(3)	(4)	(5)	(6)
14. Kentang <i>Potato</i>	-	-	-	-	-
15. Ketimun <i>Cucumber</i>	11,263	14,136	20,315	14,451	5,551
16. Kubis <i>Cabbage</i>	180	315	-	-	-
17. Labu Siam <i>Chayote</i>	-	90	-	-	-
18. Lobak <i>Radish</i>	-	-	-	-	-
19. Paprika <i>Bell Pepper</i>	-	-	-	-	-
20. Petsai <i>Chinese Cabbage</i>	2,248	1,949	1,093	1,199	2,065

Sumber : BPS, Statistik Pertanian Hortikultura SPH-SBS

Source : BPS-Statistics Indonesia, Agricultural Statistic for Horticulture SPH-SBS

Catatan : Produksi Jamur dalam satuan kg

Note : Production of Mushroom in kg

* :

Lanjutan Tabel/Continued Table 5.2.4

Jenis Tanaman <i>Kind Of Plants</i>	Tahun / Years				
	2016	2017	2018	2019	2020*
(1)	(2)	(3)	(4)	(5)	(5)
21. Terung <i>Eggplant</i>	5,467	5,310	5,967	4,982	5,360
22. Tomat <i>Tomato</i>	9,228	10,015	7,714	12,043	6,655
23. Wortel <i>Carrot</i>	-	-	-	-	-
Buah-buahan / Fruits					
24. Blewah <i>Cantaloupe</i>	-	-	-	-	60
25. Melon <i>Melon</i>	260	691	540	758	992
26. Semangka <i>Watermelon</i>	35,652	6,226	6,485	9,211	4,324
27. Stroberi <i>Strawberry</i>	-	-	-	-	-

Sumber : BPS, Statistik Pertanian Hortikultura SPH-SBS

Source : BPS-Statistics Indonesia, Agricultural Statistic for Horticulture SPH-SBS

Catatan : Produksi Jamur dalam satuan kg

Note : Production of Mushroom in kg

* :

Tabel 5.2.5 Luas Panen Tanaman Biofarmaka Menurut Kecamatan dan Jenis Tanaman di Kabupaten Penajam Paser Utara (m²), 2019 dan 2020
Harvested Area of Medicinal Plants by Subdistrict and Kind of Plant in Penajam Paser Utara Regency (m²), 2019 and 2020

Kecamatan Subdistrict	Jahe Ginger		Laos/Lengkuas Galanga	
	2019	2020*	2019	2020*
(1)	(2)	(3)	(4)	(5)
1. Babulu	525	680	138	599
2. Waru	-	50	-	100
3. Penajam	500	960	1,129	452
4. Sepaku	2,700	800	850	700
Penajam Paser Utara	3,725	2,490	2,117	1,851

Sumber : BPS, Statistik Pertanian Hortikultura SPH-SBS

Source : BPS-Statistics Indonesia, Agricultural Statistic for Horticulture SPH-SBS

Catatan : Luas Panen Mahkota Dewa dan Mengkudu dalam Satuan Pohon

Note : Harvested Area of *Phaleria Macrocarpa* and Indian Mulberry in Trees

* :

Lanjutan Tabel / Continued Table 5.2.5

Kecamatan Subdistrict	Kencur East Indian Galangal		Kunyit Turmeric	
	2019	2020*	2019	2020*
(1)	(6)	(7)	(8)	(9)
1. Babulu	96	106	414	671
2. Waru	-	100	-	200
3. Penajam	180	122	450	545
4. Sepaku	570	450	950	746
Penajam Paser Utara	846	778	1,814	2,162

Sumber : BPS, Statistik Pertanian Hortikultura SPH-SBS

Source : BPS-Statistics Indonesia, Agricultural Statistic for Horticulture SPH-SBS

Catatan : Luas Panen Mahkota Dewa dan Mengkudu dalam Satuan Pohon

Note : Harvested Area of Phaleria Macrocarpa and Indian Mulberry in Trees

* :

Lanjutan Tabel / Continued Table 5.2.5

Kecamatan Subdistrict	Mahkota Dewa <i>Phaleria Macrocarpa</i>		Mengkudu/Pace <i>Indian Mulberry</i>	
	2019	2020*	2019	2020*
(1)	(10)	(11)	(12)	(13)
1. Babulu	-	-	-	-
2. Waru	-	-	-	-
3. Penajam	-	-	-	-
4. Sepaku	-	-	-	400
Penajam Paser Utara	-	-	-	400

Sumber : BPS, Statistik Pertanian Hortikultura SPH-SBS

Source : BPS-Statistics Indonesia, Agricultural Statistic for Horticulture SPH-SBS

Catatan : Luas Panen Mahkota Dewa dan Mengkudu dalam Satuan Pohon

Note : Harvested Area of *Phaleria Macrocarpa* and *Indian Mulberry* in Trees

* :

Lanjutan Tabel / Continued Table 5.2.5

Kecamatan Subdistrict	Temukunci Chinese Keys		Temulawak Java Turmeric	
	2019	2020*	2019	2020*
(1)	(14)	(15)	(16)	(17)
1. Babulu	39	29	12	9
2. Waru	-	-	-	-
3. Penajam	-	-	300	1,250
4. Sepaku	-	30	200	370
Penajam Paser Utara	39	59	512	1,629

Sumber : BPS, Statistik Pertanian Hortikultura SPH-SBS

Source : BPS-Statistics Indonesia, Agricultural Statistic for Horticulture SPH-SBS

Catatan : Luas Panen Mahkota Dewa dan Mengkudu dalam Satuan Pohon

Note : Harvested Area of Phaleria Macrocarpa and Indian Mulberry in Trees

* :

Lanjutan Tabel / Continued Table 5.2.5

Kecamatan Subdistrict	Dlingo Calamus		Kapulaga Java Cardamom	
	2019	2020*	2019	2020*
(1)	(18)	(19)	(20)	(21)
1. Babulu	-	-	-	-
2. Waru	-	-	-	-
3. Penajam	-	-	-	-
4. Sepaku	-	700	-	-
Penajam Paser Utara	-	700	-	-

Sumber : BPS, Statistik Pertanian Hortikultura SPH-SBS

Source : BPS-Statistics Indonesia, Agricultural Statistic for Horticulture SPH-SBS

Catatan : Luas Panen Mahkota Dewa dan Mengkudu dalam Satuan Pohon

Note : Harvested Area of *Phaleria Macrocarpa* and Indian Mulberry in Trees

* :

Lanjutan Tabel / Continued Table 5.2.5

Kecamatan Subdistrict	Keji Beling Verbenaceae		Temulawak Java Turmeric	
	2019	2020*	2019	2020*
(1)	(22)	(23)	(24)	(25)
1. Babulu	-	-	12	9
2. Waru	-	-	-	-
3. Penajam	-	-	300	1,250
4. Sepaku	-	-	200	370
Penajam Paser Utara	-	-	512	1,629

Sumber : BPS, Statistik Pertanian Hortikultura SPH-SBS

Source : BPS-Statistics Indonesia, Agricultural Statistic for Horticulture SPH-SBS

Catatan : Luas Panen Mahkota Dewa dan Mengkudu dalam Satuan Pohon

Note : Harvested Area of *Phaleria Macrocarpa* and Indian Mulberry in Trees

* :

Lanjutan Tabel / Continued Table 5.2.5

Kecamatan Subdistrict	Lempuyang <i>Zingiber Aromaticum</i>		Lidah buaya <i>Aloevera</i>	
	2019	2020*	2019	2020*
(1)	(26)	(27)	(28)	(29)
1. Babulu	-	-	-	-
2. Waru	-	-	-	-
3. Penajam	-	300	-	-
4. Sepaku	-	-	-	5
Penajam Paser Utara	-	300	-	5

Sumber : BPS, Statistik Pertanian Hortikultura SPH-SBS

Source : BPS-Statistics Indonesia, Agricultural Statistic for Horticulture SPH-SBS

Catatan : Luas Panen Mahkota Dewa dan Mengkudu dalam Satuan Pohon

Note : Harvested Area of *Phaleria Macrocarpa* and Indian Mulberry in Trees

* :

Lanjutan Tabel / Continued Table 5.2.5

Kecamatan Subdistrict	Sambiloto King of Bitter		Temu ireng Blak Tumeric	
	2019	2020*	2019	2020*
(1)	(26)	(27)	(28)	(29)
1. Babulu	-	-	-	-
2. Waru	-	25	-	-
3. Penajam	100	-	50	800
4. Sepaku	-	10	-	50
Penajam Paser Utara	100	35	50	850

Sumber : BPS, Statistik Pertanian Hortikultura SPH-SBS

Source : BPS-Statistics Indonesia, Agricultural Statistic for Horticulture SPH-SBS

Catatan : Luas Panen Mahkota Dewa dan Mengkudu dalam Satuan Pohon

Note : Harvested Area of *Phaleria Macrocarpa* and Indian Mulberry in Trees

* :

Tabel 5.2.6 **Produksi Tanaman Biofarmaka Menurut Kecamatan dan Jenis Tanaman di Kabupaten Penajam Paser Utara (kg), 2019 dan 2020**
Production of Medicinal Plants by Subdistrict and Kind of Plant in Penajam Paser Utara Regency (kg) , 2019 and 2020

Kecamatan Subdistrict	Jahe Ginger		Laos/Lengkuas Galanga	
	2019	2020*	2019	2020*
(1)	(2)	(3)	(4)	(5)
1. Babulu	128,117	109,059	9,951	9,060
2. Waru	-	100	-	200
3. Penajam	1,035	1,500	1,175	1,972
4. Sepaku	4,520	1,300	4,250	2,990
Penajam Paser Utara	133,672	111,959	15,376	14,222

Sumber : BPS, Statistik Pertanian Hortikultura SPH-SBS

Source : BPS-Statistics Indonesia, Agricultural Statistic for Horticulture SPH-SBS

* :

Lanjutan Tabel / Continued Table 5.2.6

Kecamatan Subdistrict	Kencur East Indian Galangal		Kunyit Turmeric	
	2019	2020*	2019	2020*
(1)	(6)	(7)	(8)	(9)
1. Babulu	4,592	4,552	59,336	56,674
2. Waru	-	85	-	200
3. Penajam	230	60	805	2,365
4. Sepaku	1,577	535	3,765	1,619
Penajam Paser Utara	6,399	5,232	63,906	60,858

Sumber : BPS, Statistik Pertanian Hortikultura SPH-SBS

Source : BPS-Statistics Indonesia, Agricultural Statistic for Horticulture SPH-SBS

* :

Lanjutan Tabel / Continued Table 5.2.6

Kecamatan Subdistrict	Mahkota Dewa <i>Phaleria Macrocarpa</i>		Mengkudu/Pace <i>Indian Mulberry</i>	
	2019	2020*	2019	2020*
(1)	(10)	(11)	(12)	(13)
1. Babulu	6,470	4,970	24,983	20,360
2. Waru	-	-	-	100
3. Penajam	420	-	525	-
4. Sepaku	-	-	-	200
Penajam Paser Utara	6,890	4,970	25,508	20,660

Sumber : BPS, Statistik Pertanian Hortikultura SPH-SBS

Source : BPS-Statistics Indonesia, Agricultural Statistic for Horticulture SPH-SBS

* :

Lanjutan Tabel / Continued Table 5.2.6

Kecamatan Subdistrict	Temukunci Chinese Keys		Temulawak Java Turmeric	
	2019	2020*	2019	2020*
(1)	(14)	(15)	(16)	(17)
1. Babulu	1,441	1,327	479	440
2. Waru	-	-	-	-
3. Penajam	-	-	307	1,762
4. Sepaku	-	56	600	750
Penajam Paser Utara	1,441	1,383	1,386	2,952

Sumber : BPS, Statistik Pertanian Hortikultura SPH-SBS

Source : BPS-Statistics Indonesia, Agricultural Statistic for Horticulture SPH-SBS

* :

Lanjutan Tabel / Continued Table 5.2.6

Kecamatan Subdistrict	Dlingo Calamus		Kapulaga Java Cardamom	
	2019	2020*	2019	2020*
(1)	(18)	(19)	(20)	(21)
1. Babulu	-	-	-	-
2. Waru	-	-	-	-
3. Penajam	-	-	-	-
4. Sepaku	-	264	-	-
Penajam Paser Utara	-	264	-	-

Sumber : BPS, Statistik Pertanian Hortikultura SPH-SBS

Source : BPS-Statistics Indonesia, Agricultural Statistic for Horticulture SPH-SBS

Catatan : Luas Panen Mahkota Dewa dan Mengkudu dalam Satuan Pohon

Note : Harvested Area of *Phaleria Macrocarpa* and Indian Mulberry in Trees

* :

Lanjutan Tabel / Continued Table 5.2.6

Kecamatan Subdistrict	Keji Beling Verbenaceae		Temulawak Java Turmeric	
	2019	2020*	2019	2020*
(1)	(22)	(23)	(24)	(25)
1. Babulu	-	-	12	9
2. Waru	-	-	-	-
3. Penajam	-	-	300	1,250
4. Sepaku	-	-	200	370
Penajam Paser Utara	-	-	512	1,629

Sumber : BPS, Statistik Pertanian Hortikultura SPH-SBS

Source : BPS-Statistics Indonesia, Agricultural Statistic for Horticulture SPH-SBS

Catatan : Luas Panen Mahkota Dewa dan Mengkudu dalam Satuan Pohon

Note : Harvested Area of *Phaleria Macrocarpa* and Indian Mulberry in Trees

Lanjutan Tabel / Continued Table 5.2.6

Kecamatan Subdistrict	Lempuyang <i>Zingiber Aromaticum</i>		Lidah buaya <i>Aloevera</i>	
	2019	2020*	2019	2020*
(1)	(26)	(27)	(28)	(29)
1. Babulu	-	-	-	-
2. Waru	-	-	-	-
3. Penajam	-	1,200	-	-
4. Sepaku	-	-	-	5
Penajam Paser Utara	-	1,200	-	5

Sumber : BPS, Statistik Pertanian Hortikultura SPH-SBS

Source : BPS-Statistics Indonesia, Agricultural Statistic for Horticulture SPH-SBS

Catatan : Luas Panen Mahkota Dewa dan Mengkudu dalam Satuan Pohon

Note : Harvested Area of *Phaleria Macrocarpa* and Indian Mulberry in Trees

* :

Lanjutan Tabel / Continued Table 5.2.6

Kecamatan Subdistrict	Sambiloto King of Bitter		Temu ireng Blak Tumeric	
	2019	2020*	2019	2020*
(1)	(26)	(27)	(28)	(29)
1. Babulu	-	-	-	-
2. Waru	-	10	-	-
3. Penajam	60	-	55	1,200
4. Sepaku	-	10	-	43
Penajam Paser Utara	60	20	55	1,243

Sumber : BPS, Statistik Pertanian Hortikultura SPH-SBS

Source : BPS-Statistics Indonesia, Agricultural Statistic for Horticulture SPH-SBS

Catatan : Luas Panen Mahkota Dewa dan Mengkudu dalam Satuan Pohon

Note : Harvested Area of *Phaleria Macrocarpa* and Indian Mulberry in Trees

* :

Tabel 5.2.7 Luas Panen Tanaman Biofarmaka Menurut Jenis Tanaman di Kabupaten Penajam Paser Utara (m²), 2016 - 2020
Table 5.2.7 Harvested Area of Medicinal Plants by Kind of Plant in Penajam Paser Utara Regency (m²), 2016 - 2020

Jenis Tanaman Kind Of Plants	Tahun / Years				
	2016	2017	2018	2019	2020*
(1)	(2)	(3)	(4)	(5)	(6)
1. Dlingo/Dringo <i>Sweet Root/Calamus</i>	1884	-	-	-	150
2. Jahe <i>Ginger</i>	115150	10150	8503	3725	2490
3. Kapulaga <i>Java Cardamon</i>	6	-	-	-	-
4. Keji Beling/ <i>Strobilanthes crispera</i>	3880	-	-	100	330
5. Kencur <i>East Indian Galangal</i>	1870	976	837	846	778

Sumber : BPS, Statistik Pertanian Hortikultura SPH-SBS

Source : BPS-Statistics Indonesia, Agricultural Statistic for Horticulture SPH-SBS

Catatan : Luas Panen Mahkota Dewa dan Mengkudu dalam Satuan Pohon

Note : Harvested Area of *Phaleria Macrocarpa* and Indian Mulberry in Trees

* :

Lanjutan Tabel/Continued Table 5.2.7

Jenis Tanaman <i>Kind Of Plants</i>	Tahun/ Years				
	2016	2017	2018	2019	2020*
(1)	(2)	(3)	(4)	(5)	(6)
6. Kunyit <i>Turmeric</i>	8290	5198	3350	1814	2162
7. Laos/Lengkuas <i>Galanga</i>	1620	1436	443	2117	1423
8. Lempuyang <i>Zingiber Aromaticum</i>	36	-	-	-	300
9. Lidah Buaya <i>Oliviera</i>	-	-	-	-	350
10. Mahkota Dewa <i>God's Crown</i>	61	6	-	-	79

Sumber : BPS, Statistik Pertanian Hortikultura SPH-SBS

Source : BPS-Statistics Indonesia, Agricultural Statistic for Horticulture SPH-SBS

Catatan : Luas Panen Mahkota Dewa dan Mengkudu dalam Satuan Pohon

Note : Harvested Area of *Phaleria Macrocarpa* and Indian Mulberry in Trees

* :

Lanjutan Tabel / Continued Table 5.2.7

Jenis Tanaman <i>Kind Of Plants</i>	Tahun / Years				
	2016	2017	2018	2019	2020*
(1)	(2)	(3)	(4)	(5)	(6)
11. Mengkudu/Pace <i>Indian Mulberry</i>	1612	75	-	-	416
12. Sambiloto <i>King of Bitter</i>	-	-	-	100	160
13. Temuireng <i>Black Turmeric</i>	796	-	-	50	820
14. Temukunci <i>Chinese Keys</i>	152	95	117	39	59
15. Temulawak <i>Java Turmeric</i>	53	176	106	512	1629

Sumber : BPS, Statistik Pertanian Hortikultura SPH-SBS

Source : BPS-Statistics Indonesia, Agricultural Statistic for Horticulture SPH-SBS

Catatan : Luas Panen Mahkota Dewa dan Mengkudu dalam Satuan Pohon

Note : Harvested Area of *Phaleria Macrocarpa* and *Indian Mulberry* in Trees

* :

Tabel 5.2.8 **Produksi Tanaman Biofarmaka Menurut Jenis Tanaman di Kabupaten Penajam Paser Utara (kg) , 2016 - 2020**
Production of Medicinal Plants by Kind of Plant in Penajam Paser Utara Regency (kg) , 2016 - 2020

Jenis Tanaman Kind Of Plants	Tahun / Years				
	2016	2017	2018	2019	2020*
(1)	(2)	(3)	(4)	(5)	(6)
1. Dlingo/Dringo <i>Sweet Root/Calamus</i>	17,954	-	-	-	264
2. Jahe <i>Ginger</i>	162,749	47,685	71,671	133,672	111,959
3. Kapulaga <i>Java Cardamon</i>	36	-	-	-	-
4. Keji Beling/Kecibeling <i>Strobilanthes crispera</i>	36,660	-	-	80	350
5. Kencur <i>East Indian Galangal</i>	9,515	4,169	5,343	6,399	5,232

Sumber : BPS, Statistik Pertanian Hortikultura SPH-SBS

Source : BPS-Statistics Indonesia, Agricultural Statistic for Horticulture SPH-SBS

* :

Lanjutan Tabel/Continued Table 5.2.8

Jenis Tanaman <i>Kind Of Plants</i>	Tahun / Years				
	2016	2017	2018	2019	2020*
(1)	(2)	(3)	(4)	(5)	(6)
6. Kunyit <i>Turmeric</i>	36,331	37,580	32,386	63,906	60,858
7. Laos/Lengkuas <i>Galanga</i>	12,732	8,332	8,036	15,376	14,222
8. Lempuyang <i>Zingiber Aromaticum</i>	76	-	-	-	1,200
9. Lidah Buaya <i>Oliviera</i>	-	-	-	-	5
10. Mahkota Dewa <i>God's Crown</i>	11,020	85	1,704	6,890	4,970

Sumber : BPS, Statistik Pertanian Hortikultura SPH-SBS

Source : BPS-Statistics Indonesia, Agricultural Statistic for Horticulture SPH-SBS

* :

Lanjutan Tabel /Continued Table 5.2.8

Jenis Tanaman <i>Kind Of Plants</i>	Tahun / Years				
	2016	2017	2018	2019	2020*
(1)	(2)	(3)	(4)	(5)	(6)
11. Mengkudu/Pace <i>Indian Mulberry</i>	1,102	976	1,654	25,508	20,666
12. Sambiloto <i>King of Bitter</i>	-	-	-	60	20
13. Temuireng <i>Black Turmeric</i>	2,361	-	-	55	1,243
14. Temukunci <i>Chinese Keys</i>	2,801	1,705	1,308	1,441	1,383
15. Temulawak <i>Java Turmeric</i>	1,044	1,235	690	1,386	2,955

Sumber : BPS, Statistik Pertanian Hortikultura SPH-SBS

Source : BPS-Statistics Indonesia, Agricultural Statistic for Horticulture SPH-SBS

* :

Tabel 5.2.9 **Produksi Buah-buahan Menurut Kecamatan dan Jenis Tanaman di Kabupaten Penajam Paser Utara (kuintal), 2019 dan 2020**
Table *Production of Fruits by Subdistrict and Kind of Plant in Penajam Paser Utara Regency (quintal), 2019 and 2020*

Kecamatan Subdistrict	Mangga Mango		Durian Durian		Jeruk Siam/Keprok Orange/Tangerine	
	2019	2020*	2019	2020*	2019	2020*
(1)	(2)	(3)	(4)	(5)	(6)	(7)
1. Babulu	1,742	2,235	635	479	19,212	3,730
2. Waru	535	-	-	-	-	-
3. Penajam	699	2,605	289	-	2,370	12,300
4. Sepaku	1,354	643	3,863	913	2,474	14,008
Penajam Paser Utara	4,330	5,483	4,787	1,392	24,056	30,038

Sumber : BPS, Statistik Pertanian Hortikultura SPH-SBS

Source : BPS-Statistics Indonesia, Agricultural Statistic for Horticulture SPH-SBS

* :

Lanjutan Tabel / Continued Table 5.2.9

Kecamatan Subdistrict	Pisang Banana		Pepaya Papaya		Salak Salacca	
	2019	2020*	2019	2020*	2019	2020*
(1)	(8)	(9)	(10)	(11)	(12)	(13)
1. Babulu	24,063	40,586	1,514	2,990	1,286	1,857
2. Waru	356	265	14	6	35	3
3. Penajam	3,861	2,650	455	3,085	79	28
4. Sepaku	19,840	16,657	2,526	486	2,675	639
Penajam Paser Utara	48,120	60,158	4,509	6,567	4,075	2,527

Sumber : BPS, Statistik Pertanian Hortikultura SPH-SBS

Source : BPS-Statistics Indonesia, Agricultural Statistic for Horticulture SPH-SBS

* :

Lanjutan Tabel / Continued Table 5.2.9

Kecamatan Subdistrict	Alpukat Avocado		Belimbing Star Fruit		Nangka/Cempedak Jackfruit	
	2019	2020*	2019	2020*	2019	2020*
(1)	(14)	(15)	(16)	(17)	(18)	(19)
1. Babulu	442	222	765	162	2,259	2,024
2. Waru	-	-	-	-	688	32
3. Penajam	161	182	54	93	736	1,752
4. Sepaku	341	269	175	170	5,123	3,644
Penajam Paser Utara	944	673	994	425	8,806	7,452

Sumber : BPS, Statistik Pertanian Hortikultura SPH-SBS

Source : BPS-Statistics Indonesia, Agricultural Statistic for Horticulture SPH-SBS

Lanjutan Tabel / *Continued Table 5.2.9*

Kecamatan <i>Subdistrict</i>	Duku/ Langsung <i>Kokosan</i>		Jambu Air <i>Water Apple</i>		Jambu Biji <i>Guava</i>	
	2019	2020*	2019	2020*	2019	2020*
(1)	(20)	(21)	(22)	(23)	(24)	(25)
1. Babulu	306	-	61	139	28	105
2. Waru	-	-	356	-	55	-
3. Penajam	15	-	74	51	36	101
4. Sepaku	264	497	363	325	1,553	2,003
Penajam Paser Utara	585	497	854	515	1,672	2,209

Sumber : BPS, Statistik Pertanian Hortikultura SPH-SBS

Source : BPS-Statistics Indonesia, *Agricultural Statistic for Horticulture SPH-SBS*

Lanjutan Tabel / Continued Table 5.2.9

Kecamatan Subdistrict	Jengkol Jengkol		Jeruk Besar Pomelo		Manggis Mangosteen	
	2019	2020*	2019	2020*	2019	2020*
(1)	(26)	(27)	(28)	(29)	(30)	(31)
1. Babulu	-	-	-	-	110	-
2. Waru	-	-	1	-	7	-
3. Penajam	19	-	630	1,300	-	3
4. Sepaku	310	323	209	834	62	30
Penajam Paser Utara	329	323	840	2,134	179	33

Sumber : BPS, Statistik Pertanian Hortikultura SPH-SBS

Source : BPS-Statistics Indonesia, Agricultural Statistic for Horticulture SPH-SBS

Lanjutan Tabel / *Continued Table 5.2.9*

Kecamatan <i>Subdistrict</i>	Markisa <i>Passion Fruit</i>		Melinjo <i>Grietum</i>		Nangka <i>Jackfruit</i>	
	2019	2020*	2019	2020*	2019	2020*
(1)	(31)	(32)	(33)	(34)	(35)	(36)
1. Babulu	-	-	-	-	2,259	2,024
2. Waru	2	8	-	-	688	32
3. Penajam	-	-	221	37	736	1,752
4. Sepaku	-	4	56	8	5,123	3,644
Penajam Paser Utara	2	12	277	45	8,806	7,452

Sumber : BPS, Statistik Pertanian Hortikultura SPH-SBS

Source : BPS-Statistics Indonesia, *Agricultural Statistic for Horticulture SPH-SBS*

Lanjutan Tabel / Continued Table 5.2.9

Kecamatan Subdistrict	Nenas Pineapple		Rambutan Rambutan		Sawo/Sapodilla Sawo	
	2019	2020*	2019	2020*	2019	2020*
	(1)	(37)	(38)	(39)	(40)	(41)
1. Babulu	324	249	2,216	1,537	1,802	501
2. Waru	20	6	80	-	265	68
3. Penajam	136	47	692	1,630	547	59
4. Sepaku	403	50	3,324	2,761	451	524
Penajam Paser Utara	883	352	6,312	5,928	3,065	1,152

Sumber : BPS, Statistik Pertanian Hortikultura SPH-SBS

Source : BPS-Statistics Indonesia, Agricultural Statistic for Horticulture SPH-SBS

* :

Lanjutan Tabel / *Continued Table 5.2.9*

Kecamatan <i>Subdistrict</i>	Petai <i>Twisted Cluster</i>		Sirsak <i>Soursop</i>		Sukun <i>Breadfruit</i>	
	2019	2020*	2019	2020*	2019	2020*
(1)	(41)	(42)	(43)	(44)	(45)	(46)
1. Babulu	-	-	8	105	-	-
2. Waru	5	2	5	101	81	-
3. Penajam	17	-	9	22	138	507
4. Sepaku	548	256	407	115	461	99
Penajam Paser Utara	570	258	429	343	680	606

Sumber : BPS, Statistik Pertanian Hortikultura SPH-SBS

Source : BPS-Statistics Indonesia, *Agricultural Statistic for Horticulture SPH-SBS*

* :

Tabel 5.2.10 **Produksi Tanaman Buah-buahan dan Sayuran Tahunan Menurut Jenis Tanaman di Kabupaten Penajam Paser Utara (kuintal), 2016 -2020**
Table 5.2.10 **Production of Annual Fruits and Vegetables by Kind of Plant in Penajam Paser Utara Regency (quintal), 2016 - 2020**

Jenis Tanaman Kind Of Plants	Tahun/ Years				
	2016	2017	2018	2019	2020*
(1)	(7)	(8)	(9)	(10)	(11)
Buah-buahan / Fruits					
1. Alpukat Avocado	184	3,327	2,314	944	672
2. Anggur Grape	-	-	-	-	-
3. Apel Avocado	-	-	-	-	-
4. Belimbing Star Fruit	2,101	1,536	1,091	994	425
5. Duku/Langsat Kokosan/ Duku	25	30	197	585	497
6. Durian Durian	823	1,173	17,798	4,787	1,392

Sumber : BPS, Statistik Pertanian Hortikultura SPH-SBS

Source : BPS-Statistics Indonesia, Agricultural Statistic for Horticulture SPH-SBS

* :

Lanjutan Tabel/Continued Table 5.2.10

Jenis Tanaman <i>Kind Of Plants</i>	Tahun/ Years				
	2016	2017	2018	2019	2020*
(1)	(7)	(8)	(9)	(10)	(11)
7. Jambu Air <i>Rose Apple</i>	174	222	389	854	515
8. Jambu Biji <i>Guava</i>	1,278	920	1,122	1,672	2,209
9. Jeruk Besar <i>Pomelo</i>	718	199	1,580	840	2,134
10. Jeruk Keprok <i>Tangerine/Orange</i>	9,866	11,366	22,283	24,056	30,038
11. Jeruk/ Orange <i>Tangerine + Pomelo</i>	10,584	11,565	23,863	24,896	32,172
12. Mangga <i>Mango</i>	1,798	1,295	2,893	4,330	5,483
13. Manggis <i>Mangosteen</i>	-	-	138	179	33

Sumber : BPS, Statistik Pertanian Hortikultura SPH-SBS

Source : BPS-Statistics Indonesia, Agricultural Statistic for Horticulture SPH-SBS

* :

Lanjutan Tabel / Continued Table 5.2.10

Jenis Tanaman <i>Kind Of Plants</i>	Tahun/ Years				
	2016	2017	2018	2019	2020*
(1)	(7)	(8)	(9)	(10)	(11)
14. Markisa <i>Marquisa</i>	37	-	15	2	12
15. Nangka/Cempedak <i>Jack Fruit</i>	13,249	5,176	6,594	8,806	7,452
16. Nenas <i>Pineapple</i>	1,132	824	734	883	352
17. Pepaya <i>Papaya</i>	5,801	4,054	3,718	4,509	6,567
18. Pisang <i>Banana</i>	108,276	53,831	46,862	48,120	60,158
19. Rambutan <i>Rambutan</i>	7,176	2,231	15,296	6,312	5,928
20. Salak <i>Salacca</i>	5,476	2,091	1,819	4,075	2,527

Sumber : BPS, Statistik Pertanian Hortikultura SPH-SBS

Source : BPS-Statistics Indonesia, Agricultural Statistic for Horticulture SPH-SBS

* :

Lanjutan Tabel/Continued Table 5.2.10

Jenis Tanaman <i>Kind Of Plants</i>	Tahun/ Years				
	2016	2017	2018	2019	2020*
(1)	(7)	(8)	(9)	(10)	(11)
21. Sawo/Sapodilla <i>Star Apple</i>	4,040	2,265	4,742	3,065	1,141
22. Sirsak <i>Soursop</i>	398	232	360	429	343
23. Sukun <i>Bread Fruit</i>	605	620	1,263	680	606
Sayuran / Vegetables					
24. Jengkol <i>Jengkol</i>	991	273	381	329	323
25. Melinjo <i>Melinjo</i>	1,097	397	240	277	45
26. Petai <i>Twisted Cluster Bean</i>	780	224	423	570	258

Sumber : BPS, Statistik Pertanian Hortikultura SPH-SBS

Source : BPS-Statistics Indonesia, Agricultural Statistic for Horticulture SPH-SBS

* :

Tabel 5.2.11. **Luas Panen Tanaman Hias Menurut Kecamatan dan Jenis Tanaman di Kabupaten Penajam Paser Utara (m2), 2019 dan 2020**
Harvested Area of Ornamental Plants by Subdistrict and Kind of Plant in Penajam Paser Utara Regency (m2) , 2019 and 2020

Kecamatan Subdistrict	Anggrek Orchid		Anturiun Bunga Flamingo Lily Flower	
	2019	2020	2019	2020
(1)	(2)	(3)	(4)	(5)
1. Babulu	-	-	-	-
2. Waru	-	-	-	-
3. Penajam	-	350	-	-
4. Sepaku	-	-	-	-
Penajam Paser Utara	-	-	-	-

Sumber : BPS, Statistik Pertanian Hortikultura SPH-SBS

Source : BPS-Statistics Indonesia, Agricultural Statistic for Horticulture SPH-SBS

Lanjutan Tabel / Continued Table 5.2.11

Kecamatan Subdistrict	Anturiun daun Anturium		Anyelir Carnation	
	2019	2020	2019	2020
(1)	(6)	(7)	(9)	(10)
1. Babulu	-	-	-	-
2. Waru	-	-	-	-
3. Penajam	-	-	-	-
4. Sepaku	-	-	-	-
Penajam Paser Utara	-	-	-	-

Sumber : BPS, Statistik Pertanian Hortikultura SPH-SBS

Source : BPS-Statistics Indonesia, Agricultural Statistic for Horticulture SPH-SBS

Lanjutan Tabel / Continued Table 5.2.11

Kecamatan Subdistrict	Balanceng Dieflenbacia		Oranacea Oranacea	
	2019	2020	2019	2020
(1)	(11)	(12)	(13)	(14)
1. Babulu	-	-	-	-
2. Waru	-	-	-	-
3. Penajam	-	-	-	-
4. Sepaku	-	-	-	-
Penajam Paser Utara	-	-	-	-

Sumber : BPS, Statistik Pertanian Hortikultura SPH-SBS

Source : BPS-Statistics Indonesia, Agricultural Statistic for Horticulture SPH-SBS

Lanjutan Tabel / Continued Table 5.2.11

Kecamatan Subdistrict	Euphorbia Euphorbia		Gladiol Gladiol	
	2019	2020	2019	2020
(1)	(14)	(15)	(16)	(17)
1. Babulu	-	-	-	-
2. Waru	-	-	-	-
3. Penajam	-	-	-	-
4. Sepaku	-	-	-	-
Penajam Paser Utara	-	-	-	-

Sumber : BPS, Statistik Pertanian Hortikultura SPH-SBS

Source : BPS-Statistics Indonesia, Agricultural Statistic for Horticulture SPH-SBS

Lanjutan Tabel / Continued Table 5.2.11

Kecamatan Subdistrict	Hanjuang Cordyline		Herbras Gerbera	
	2019	2020	2019	2020
(1)	(18)	(19)	(20)	(21)
1. Babulu	-	-	-	-
2. Waru	-	-	-	-
3. Penajam	-	-	-	-
4. Sepaku	-	-	-	-
Penajam Paser Utara	-	-	-	-

Sumber : BPS, Statistik Pertanian Hortikultura SPH-SBS

Source : BPS-Statistics Indonesia, Agricultural Statistic for Horticulture SPH-SBS

Lanjutan Tabel / Continued Table 5.2.11

Kecamatan Subdistrict	Kamboja Jepang Adenium		Keladi Hias Caladium	
	2019	2020	2019	2020
(1)	(22)	(23)	(24)	(25)
1. Babulu	-	-	-	-
2. Waru	-	-	-	-
3. Penajam	-	-	-	-
4. Sepaku	-	-	-	-
Penajam Paser Utara	-	-	-	-

Sumber : BPS, Statistik Pertanian Hortikultura SPH-SBS

Source : BPS-Statistics Indonesia, Agricultural Statistic for Horticulture SPH-SBS

Lanjutan Tabel / Continued Table 5.2.11

Kecamatan Subdistrict	Krisan Chrysantenium		Mawar Rose	
	2019	2020	2019	2020
(1)	(22)	(23)	(24)	(25)
1. Babulu	-	-	-	-
2. Waru	-	-	-	-
3. Penajam	-	-	-	-
4. Sepaku	-	-	-	-
Penajam Paser Utara	-	-	-	-

Sumber : BPS, Statistik Pertanian Hortikultura SPH-SBS

Source : BPS-Statistics Indonesia, Agricultural Statistic for Horticulture SPH-SBS

Lanjutan Tabel / Continued Table 5.2.11

Kecamatan Subdistrict	Melati Jasmine		Montera Montera	
	2019	2020	2019	2020
(1)	(26)	(27)	(28)	(29)
1. Babulu	-	-	-	-
2. Waru	-	-	-	-
3. Penajam	-	270	-	-
4. Sepaku	-	-	-	-
Penajam Paser Utara	-	270	-	-

Sumber : BPS, Statistik Pertanian Hortikultura SPH-SBS

Source : BPS-Statistics Indonesia, Agricultural Statistic for Horticulture SPH-SBS

Lanjutan Tabel / Continued Table 5.2.11

Kecamatan Subdistrict	Pakis		Palem	
	Leather Leaf Fern		Palm	
	2019	2020	2019	2020
(1)	(30)	(31)	(32)	(33)
1. Babulu	-	-	-	-
2. Waru	-	-	-	-
3. Penajam	-	89	-	-
4. Sepaku	-	-	-	-
Penajam Paser Utara	-	-	-	-

Sumber : BPS, Statistik Pertanian Hortikultura SPH-SBS

Source : BPS-Statistics Indonesia, Agricultural Statistic for Horticulture SPH-SBS

Lanjutan Tabel / Continued Table 5.2.11

Kecamatan Subdistrict	Pedang-Pedangan Sansevieria		Philodendrum Philodendrum	
	2019	2020	2019	2020
(1)	(34)	(35)	(36)	(37)
1. Babulu	-	-	-	-
2. Waru	-	-	-	-
3. Penajam	-	-	-	-
4. Sepaku	-	-	-	-
Penajam Paser Utara	-	-	-	-

Sumber : BPS, Statistik Pertanian Hortikultura SPH-SBS

Source : BPS-Statistics Indonesia, Agricultural Statistic for Horticulture SPH-SBS

Lanjutan Tabel / Continued Table 5.2.11

Kecamatan Subdistrict	Pisang-pisangan Heliconia		Sedap Malam Tuberose	
	2019	2020	2019	2020
	(1)	(38)	(39)	(40)
1. Babulu	-	-	-	-
2. Waru	-	-	-	-
3. Penajam	-	153	-	-
4. Sepaku	-	-	-	-
Penajam Paser Utara	-	-	-	-

Sumber : BPS, Statistik Pertanian Hortikultura SPH-SBS

Source : BPS-Statistics Indonesia, Agricultural Statistic for Horticulture SPH-SBS

Lanjutan Tabel / Continued Table 5.2.11

Kecamatan Subdistrict	Soka Ixora		Sri Rejeki Aglaonema	
	2019	2020	2019	2020
(1)	(42)	(43)	(44)	(45)
1. Babulu	-	-	-	-
2. Waru	-	-	-	-
3. Penajam	-	50	-	25
4. Sepaku	-	-	-	-
Penajam Paser Utara	-	50	-	25

Sumber : BPS, Statistik Pertanian Hortikultura SPH-SBS

Source : BPS-Statistics Indonesia, Agricultural Statistic for Horticulture SPH-SBS

Tabel 5.2.12. **Produksi Tanaman Hias Menurut Kecamatan dan Jenis Tanaman di Kabupaten Penajam Paser Utara, 2019 dan 2020**
Table 5.2.12. **Harvested Area of Ornamental Plants by Subdistrict and Kind of Plant in Penajam Paser Utara Regency , 2019 and 2020**

Kecamatan Subdistrict	Anggrek / Orchid		Anturiun Bunga / Flamingo Lily Flower	
	Tangkai / Straiks		Tangkai / Straiks	
	2019	2020	2019	2020
(1)	(2)	(3)	(4)	(5)
1. Babulu	-	-	-	-
2. Waru	-	-	-	-
3. Penajam	-	350	-	-
4. Sepaku	-	-	-	-
Penajam Paser Utara	-	-	-	-

Sumber : BPS, Statistik Pertanian Hortikultura SPH-SBS

Source : BPS-Statistics Indonesia, Agricultural Statistic for Horticulture SPH-SBS

Lanjutan Tabel / Continued Table 5.2.12

Kecamatan Subdistrict	Anturiun daun / Anturium Tangkai / Straiks		Anyelir / Carnation Tangkai / Straiks	
	2019	2020	2019	2020
(1)	(6)	(7)	(9)	(10)
1. Babulu	-	-	-	-
2. Waru	-	-	-	-
3. Penajam	-	-	-	-
4. Sepaku	-	-	-	-
Penajam Paser Utara	-	-	-	-

Sumber : BPS, Statistik Pertanian Hortikultura SPH-SBS

Source : BPS-Statistics Indonesia, Agricultural Statistic for Horticulture SPH-SBS

Lanjutan Tabel / Continued Table 5.2.12

Kecamatan Subdistrict	Balaceng / Dieflenbacia		Oranacea / Oranacea	
	Pohon/ Tree		Pohon/ Tree	
	2019	2020	2019	2020
(1)	(11)	(12)	(13)	(14)
1. Babulu	-	-	-	-
2. Waru	-	-	-	-
3. Penajam	-	-	-	-
4. Sepaku	-	-	-	-
Penajam Paser Utara	-	-	-	-

Sumber : BPS, Statistik Pertanian Hortikultura SPH-SBS

Source : BPS-Statistics Indonesia, Agricultural Statistic for Horticulture SPH-SBS

Lanjutan Tabel / Continued Table 5.2.12

Kecamatan Subdistrict	Euphorbia / Euphorbia Pohon/ Tree		Gladiol / Gladiol Tangkai / Straiks	
	2019	2020	2019	2020
(1)	(14)	(15)	(16)	(17)
1. Babulu	-	-	-	-
2. Waru	-	-	-	-
3. Penajam	-	-	-	-
4. Sepaku	-	-	-	-
Penajam Paser Utara	-	-	-	-

Sumber : BPS, Statistik Pertanian Hortikultura SPH-SBS

Source : BPS-Statistics Indonesia, Agricultural Statistic for Horticulture SPH-SBS

Lanjutan Tabel / Continued Table 5.2.12

Kecamatan Subdistrict	Hanjuang / Cordyline Pohon/ Tree		Herbras / Gerbera Tangkai / Straiks	
	2019	2020	2019	2020
(1)	(18)	(19)	(20)	(21)
1. Babulu	-	-	-	-
2. Waru	-	-	-	-
3. Penajam	-	-	-	-
4. Sepaku	-	-	-	-
Penajam Paser Utara	-	-	-	-

Sumber : BPS, Statistik Pertanian Hortikultura SPH-SBS

Source : BPS-Statistics Indonesia, Agricultural Statistic for Horticulture SPH-SBS

Lanjutan Tabel / Continued Table 5.2.12

Kecamatan Subdistrict	Kamboja Jepang / Adenium		Keladi Hias / Caladium	
	Pohon/ Tree		Pohon/ Tree	
	2019	2020	2019	2020
(1)	(22)	(23)	(24)	(25)
1. Babulu	-	-	-	-
2. Waru	-	-	-	-
3. Penajam	-	-	-	-
4. Sepaku	-	-	-	-
Penajam Paser Utara	-	-	-	-

Sumber : BPS, Statistik Pertanian Hortikultura SPH-SBS

Source : BPS-Statistics Indonesia, Agricultural Statistic for Horticulture SPH-SBS

Lanjutan Tabel / Continued Table 5.2.12

Kecamatan Subdistrict	Krisan / Chrysantenium Tangkai / Straiks		Mawar / Rose Tangkai / Straiks	
	2019	2020	2019	2020
(1)	(22)	(23)	(24)	(25)
1. Babulu	-	-	-	-
2. Waru	-	-	-	-
3. Penajam	-	-	-	-
4. Sepaku	-	-	-	-
Penajam Paser Utara	-	-	-	-

Sumber : BPS, Statistik Pertanian Hortikultura SPH-SBS

Source : BPS-Statistics Indonesia, Agricultural Statistic for Horticulture SPH-SBS

Lanjutan Tabel / Continued Table 5.2.12

Kecamatan Subdistrict	Melati / Jasmine Kg/ Kg		Montera / Montera Pohon/ Tree	
	2019	2020	2019	2020
(1)	(26)	(27)	(28)	(29)
1. Babulu	-	-	-	-
2. Waru	-	-	-	-
3. Penajam	-	270	-	-
4. Sepaku	-	-	-	-
Penajam Paser Utara	-	270	-	-

Sumber : BPS, Statistik Pertanian Hortikultura SPH-SBS

Source : BPS-Statistics Indonesia, Agricultural Statistic for Horticulture SPH-SBS

Lanjutan Tabel / Continued Table 5.2.12

Kecamatan Subdistrict	Pakis / Leather Leaf Fern		Palem / Palm	
	Pohon/ Tree		Pohon/ Tree	
	2019	2020	2019	2020
(1)	(30)	(31)	(32)	(33)
1. Babulu	-	-	-	-
2. Waru	-	-	-	-
3. Penajam	-	89	-	-
4. Sepaku	-	-	-	-
Penajam Paser Utara	-	-	-	-

Sumber : BPS, Statistik Pertanian Hortikultura SPH-SBS

Source : BPS-Statistics Indonesia, Agricultural Statistic for Horticulture SPH-SBS

Lanjutan Tabel / Continued Table 5.2.12

Kecamatan Subdistrict	Pedang-Pedangan / Sansevieria		Philodendrum / Philodendrum	
	Rumpun/ Chumps		Pohon/ Tree	
	2019	2020	2019	2020
(1)	(34)	(35)	(36)	(37)
1. Babulu	-	-	-	-
2. Waru	-	-	-	-
3. Penajam	-	-	-	-
4. Sepaku	-	-	-	-
Penajam Paser Utara	-	-	-	-

Sumber : BPS, Statistik Pertanian Hortikultura SPH-SBS

Source : BPS-Statistics Indonesia, Agricultural Statistic for Horticulture SPH-SBS

Lanjutan Tabel / Continued Table 5.2.12

Kecamatan Subdistrict	Pisang-pisangan / Heliconia Tangkai / Straiks		Sedap Malam / Tuberose Tangkai / Straiks	
	2019	2020	2019	2020
(1)	(38)	(39)	(40)	(41)
1. Babulu	-	-	-	-
2. Waru	-	-	-	-
3. Penajam	-	153	-	-
4. Sepaku	-	-	-	-
Penajam Paser Utara	-	-	-	-

Sumber : BPS, Statistik Pertanian Hortikultura SPH-SBS

Source : BPS-Statistics Indonesia, Agricultural Statistic for Horticulture SPH-SBS

Lanjutan Tabel / Continued Table 5.2.12

Kecamatan Subdistrict	Soka / Ixora Pohon/ Tree		Sri Rejeki / Aglaonema Pohon/ Tree	
	2019	2020	2019	2020
(1)	(42)	(43)	(44)	(45)
1. Babulu	-	-	-	-
2. Waru	-	-	-	-
3. Penajam	-	50	-	25
4. Sepaku	-	-	-	-
Penajam Paser Utara	-	50	-	25

Sumber : BPS, Statistik Pertanian Hortikultura SPH-SBS

Source : BPS-Statistics Indonesia, Agricultural Statistic for Horticulture SPH-SBS

5.3 PERKEBUNAN / ESTATE CROPS

Tabel 5.3.1 Luas Areal Tanaman Perkebunan Menurut Kecamatan dan Jenis Tanaman di Kabupaten Penajam Paser Utara (ha), 2019 dan 2020
Planted Area of Estate Crops by Subdistrict and Type of Crops in Penajam Paser Utara Regency (ha), 2019 and 2020

Kecamatan Subdistrict	Kelapa Sawit Palm		Kelapa Coconut	
	2019	2020	2019	2020
(1)	(2)	(3)	(4)	(5)
1. Babulu	10,264.50	9 124.41	457.55	456.05
2. Waru	9,143.28	8 546.79	220.00	220.03
3. Penajam	20,728.28	19 452.87	3 197.88	3 182.88
4. Sepaku	7,824.20	7 816.57	425.47	424.16
Penajam Paser Utara	47,960.26	44 940.64	4 300.90	4 283.12

Sumber : Dinas Pertanian Kabupaten Penajam Paser Utara

Source : Agriculture Service Of Penajam Paser Utara Regency

Lanjutan Tabel / Continued Table 5.3.1

Kecamatan Subdistrict	Karet Rubber		Kopi Coffee	
	2019	2020	2019	2020
(1)	(6)	(7)	(8)	(9)
1. Babulu	1,256.81	1,256.81	3.25	3.25
2. Waru	950.00	950.00	0.25	0.25
3. Penajam	1,586.99	1,586.99	5.01	5.01
4. Sepaku	2,877.00	2,877.00	5.25	5.25
Penajam Paser Utara	6,670.80	6,670.80	13.76	13.76

Sumber : Dinas Pertanian Kabupaten Penajam Paser Utara

Source : Agriculture Service Of Penajam Paser Utara Regency

Lanjutan Tabel / Continued Table 5.3.1

Kecamatan Subdistrict	Kakao Cocoa		Tebu Sugar Crane	
	2019	2020	2019	2020
(1)	(10)	(11)	(12)	(13)
1. Babulu	1.15	1.15	-	-
2. Waru	0.25	0.25	-	-
3. Penajam	8.3	8.30	-	-
4. Sepaku	1.15	1.15	-	-
Penajam Paser Utara	10.85	10.85	-	-

Sumber : Dinas Pertanian Kabupaten Penajam Paser Utara

Source : Agriculture Service Of Penajam Paser Utara Regency

Lanjutan Tabel / *Continued Table 5.3.1*

Kecamatan <i>Subdistrict</i>	Teh <i>Tea</i>		Tembakau <i>Tobacco</i>	
	2019	2020	2019	2020
(1)	(14)	(15)	(16)	(17)
1. Babulu	-	-	-	-
2. Waru	-	-	-	-
3. Penajam	-	-	-	-
4. Sepaku	-	-	-	-
Penajam Paser Utara	-	-	-	-

Sumber : Dinas Pertanian Kabupaten Penajam Paser Utara

Source : *Agriculture Service Of Penajam Paser Utara Regency*

Tabel 5.3.2 **Produksi Perkebunan Menurut Kecamatan dan Jenis Tanaman di Kabupaten Penajam Paser Utara (ton), 2018 dan 2019**
Production of Estate by Subdistrict and Type of Crops in Penajam Paser Utara Regency (ton), 2018 and 2019

Kecamatan Subdistrict	Kelapa Sawit Palm		Kelapa Coconut	
	2019	2020	2019	2020
(1)	(2)	(3)	(4)	(5)
1. Babulu	49,636.37	103 399.00	161.48	219.78
2. Waru	41,467.30	127 683.87	81.60	116.62
3. Penajam	55,975.14	141 677.28	1 596.58	142.76
4. Sepaku	47,945.91	79 823.70	183.04	222.96
Penajam Paser Utara	195,024.72	452 583.85	2 022.70	702.12

Sumber : Dinas Pertanian Kabupaten Penajam Paser Utara

Source : Agriculture Service Of Penajam Paser Utara Regency

Lanjutan Tabel / Continued Table 5.3.2

Kecamatan Subdistrict	Karet Rubber		Kopi Coffee	
	2019	2020	2019	2020
(1)	(6)	(7)	(8)	(9)
1. Babulu	49,636.37	103 399.00	161.48	219.78
2. Waru	41,467.30	127 683.87	81.60	116.62
3. Penajam	55,975.14	141 677.28	1 596.58	142.76
4. Sepaku	47,945.91	79 823.70	183.04	222.96
Penajam Paser Utara	195,024.72	452 583.85	2 022.70	702.12

Sumber : Dinas Pertanian Kabupaten Penajam Paser Utara

Source : Agriculture Service Of Penajam Paser Utara Regency

Lanjutan Tabel / Continued Table 5.3.2

Kecamatan Subdistrict	Kakao Cocoa		Tebu Sugar Crane	
	2019	2020	2019	2020
(1)	(10)	(11)	(12)	(13)
1. Babulu	0.73	0.63	-	-
2. Waru	0.13	0.28	-	-
3. Penajam	2.9	2.66	-	-
4. Sepaku	1.19	1.14	-	-
Penajam Paser Utara	4.95	4.71	-	-

Sumber : Dinas Pertanian Kabupaten Penajam Paser Utara

Source : Agriculture Service Of Penajam Paser Utara Regency

Lanjutan Tabel / Continued Table 5.3.2

Kecamatan Subdistrict	Teh Tea		Tembakau Tobacco	
	2019	2020	2019	2020
(1)	(2)	(3)	(4)	(5)
1. Babulu	-	-	-	-
2. Waru	-	-	-	-
3. Penajam	-	-	-	-
4. Sepaku	-	-	-	-
Penajam Paser Utara	-	-	-	-

Sumber : Dinas Pertanian Kabupaten Penajam Paser Utara

Source : Agriculture Service Of Penajam Paser Utara Regency

Tabel 5.3.3 **Luas Lahan Tegal/Kebun, Ladang/Huma, dan Lahan yang Sementara Tidak Diusahakan Menurut Kecamatan di Kabupaten Penajam Paser Utara (ha), 2020**
Area of Dry Field/Garden, Shifting Cultivation, Land and Temporarily Unused Land by Subdistrict in Penajam Paser Utara (ha), 2020

Kecamatan <i>Subdistrict</i>	Tegal Dikebun <i>Dry Field / Garden</i>	Ladang Huma <i>Shifting Cultivation</i>	Sementara Tidak Diusahakan <i>Temporarily Unused</i>
(1)	(2)	(3)	(4)
1. Babulu			
2. Waru			
3. Penajam			
4. Sepaku			
Penajam Paser Utara			
2020			
2019	8 034	59 052	6 763

Sumber : Dinas Pertanian Kabupaten Penajam Paser Utara

Source : Agriculture Service Of Penajam Paser Utara Regency

Tabel 5.3.4 **Banyaknya Petani, Produksi Dan Produktivitas Tanaman Perkebunan Menurut Jenis Tanaman di Kabupaten Penajam Paser Utara, 2020**
Number of Farmer, Production and Productivity of Estate Crop in Penajam Paser Utara Regency, 2020

Jenis Tanaman <i>Kind Of Plants</i>	Banyaknya Petani (KK) <i>Number of farmers</i>	Produksi (ton) <i>Production (ton)</i>	Produktivitas (Kg/ha) <i>Productivity (Kg/ha)</i>
(1)	(2)	(3)	(4)
1. Kelapa Sawit <i>Palm</i>	6 584	147 000.24	10,359.30
2. Kelapa <i>Coconut</i>	1 533	2 042.12	529.62
3. Karet <i>Rubber</i>	1 208	3 093.35	620.00
4. Kopi <i>Coffee</i>	18	4.59	330.00
5. Kakao <i>Cocoa</i>	11	4.71	430.00

Sumber : Dinas Pertanian Kabupaten Penajam Paser Utara

Source : Agriculture Service Of Penajam Paser Utara Regency

Lanjutan Tabel/Continued Table 5.3.4

Jenis Tanaman <i>Kind Of Plants</i>	Banyaknya Petani (KK) <i>Number of farmers</i>	Produksi (ton) <i>Production</i> (ton)	Produktivitas (Kg/ha) <i>Productivity</i> (Kg/ha)
(1)	(2)	(3)	(4)
6. Tebu <i>Sugar Crane</i>	-	-	-
7. Teh <i>Tea</i>	-	-	-
8. Tembakau <i>Tobacco</i>	-	-	-
9. Lada <i>Pepper</i>	1.74	-	-
	1.74	-	-

Sumber : Dinas Pertanian Kabupaten Penajam Paser Utara

Source : Agriculture Service Of Penajam Paser Utara Regency

Tabel 5.3.5 **Luas Areal Tanaman Perkebunan Menurut Produktivitas dan Jenis Tanaman di Kabupaten Penajam Paser Utara (ha), 2020**
Planted Area of Estate by Kind of Estate Crop and Productivity in Penajam Paser Utara Regency (ha), 2020

Jenis Tanaman <i>Kind Of Plants</i>	Tanaman Belum Menghasilkan (ha) <i>Haven't Productive</i>	Tanaman Menghasilkan (ha) <i>Produced Crop</i>	Tanaman Tua / Rusak <i>Old Crop</i>
(1)	(2)	(3)	(4)
1. Kelapa Sawit <i>Palm</i>	7 966	36 974.82	-
2. Kelapa <i>Coconut</i>	427.30	3 855.82	-
3. Karet <i>Rubber</i>	1 682	4 988.80	-
4. Kopi <i>Coffee</i>	-	13.76	-
5. Kakao <i>Cocoa</i>	-	10.85	-

Sumber : Dinas Pertanian Kabupaten Penajam Paser Utara

Source : Agriculture Service Of Penajam Paser Utara Regency

Lanjutan Tabel/Continued Table 5.3.5

Jenis Tanaman <i>Kind Of Plants</i>	Banyaknya Petani (KK) <i>Number of</i> <i>farmers</i>	Produksi (ton) <i>Production</i> <i>(ton)</i>	Produktivitas (Kg/ha) <i>Productivity</i> <i>(Kg/ha)</i>
(1)	(2)	(3)	(4)
6. Tebu <i>Sugar Crane</i>	-	-	-
7. Teh <i>Tea</i>	-	-	-
8. Tembakau <i>Tobacco</i>	-	-	-
9. Lada <i>Pepper</i>	179.6	1,175.80	-
	179.60	1,175.80	-

Sumber : Dinas Pertanian Kabupaten Penajam Paser Utara

Source : Agriculture Service Of Penajam Paser Utara Regency

Tabel 5.3.6 Luas Areal Tanaman Perkebunan Rakyat Menurut Jenis Tanaman di Kabupaten Penajam Paser Utara (ha), 2020
Planted Area of Smallholder Estate by Kind of Crop in Penajam Paser Utara Regency (ha), 2020

Jenis Tanaman <i>Kind Of Plants</i>	Tanaman Belum Menghasilkan (ha) <i>Haven't Productive crop yet</i>	Tanaman Menghasilkan (ha) <i>Produced Crop</i>	Tanaman Tua / Rusak <i>Old Crop</i>
(1)	(2)	(3)	(4)
1. Kelapa Sawit <i>Palm</i>	3 220	14 190.13	-
2. Kelapa <i>Coconut</i>	427.30	3 855.82	-
3. Karet <i>Rubber</i>	1 682	4 988.80	-
4. Kopi <i>Coffee</i>	-	13.76	-
5. Kakao <i>Cocoa</i>	-	10.85	-
	5 329.30	23 059.36	0.00

Sumber : Dinas Pertanian Kabupaten Penajam Paser Utara

Source : Agriculture Service Of Penajam Paser Utara Regency

Lanjutan Tabel/Continued Table 5.3.6

Jenis Tanaman <i>Kind Of Plants</i>	Banyaknya Petani (KK) <i>Number of</i> <i>farmers</i>	Produksi (ton) <i>Production</i> <i>(ton)</i>	Produktivitas (Kg/ha) <i>Productivity</i> <i>(Kg/ha)</i>
(1)	(2)	(3)	(4)
6. Tebu <i>Sugar Crane</i>	-	-	-
7. Teh <i>Tea</i>	-	-	-
8. Tembakau <i>Tobacco</i>	-	-	-
9. Lada <i>Pepper</i>	179.6	1,175,80	-
	1,355,40	1,175,80	-

Sumber : Dinas Pertanian Kabupaten Penajam Paser Utara

Source : Agriculture Service Of Penajam Paser Utara Regency

Tabel 5.3.7 **Luas Areal Tanaman Perkebunan Besar Swasta (PBS) Menurut Jenis Tanaman di Kabupaten Penajam Paser Utara (ha), 2020**
Planted Area of Private Estate (PBS) by Kind of Crop in Penajam Paser Utara Regency (ha), 2020

Jenis Tanaman <i>Kind Of Plants</i>	Tanaman Belum Menghasilkan (ha) <i>Haven't Productive crop yet</i>	Tanaman Menghasilkan (ha) <i>Producted Crop</i>	Tanaman Tua / Rusak <i>Old Crop</i>
(1)	(2)	(3)	(4)
1. Kelapa Sawit <i>Palm</i>	4,745.60	22,784.69	-
<i>Coconut</i>	-	-	-
3. Karet <i>Rubber</i>	-	-	-
4. Kopi <i>Coffee</i>	-	-	-
5. Kakao <i>Cocoa</i>	-	-	-
	4,745.60	22,784.69	-

Sumber : Dinas Pertanian Kabupaten Penajam Paser Utara

Source : Agriculture Service Of Penajam Paser Utara Regency

Lanjutan Tabel/Continued Table 5.3.7

Jenis Tanaman <i>Kind Of Plants</i>	Banyaknya Petani (KK) <i>Number of</i> <i>farmers</i>	Produksi (ton) <i>Production</i> <i>(ton)</i>	Produktivitas (Kg/ha) <i>Productivity</i> <i>(Kg/ha)</i>
(1)	(2)	(3)	(4)
6. Tebu <i>Sugar Crane</i>	-	-	-
7. Teh <i>Tea</i>	-	-	-
8. Tembakau <i>Tobacco</i>	-	-	-
9. Lada <i>Pepper</i>	-	-	-
	-	-	-

Sumber : Dinas Pertanian Kabupaten Penajam Paser Utara

Source : Agriculture Service Of Penajam Paser Utara Regency

5.4 PETERNAKAN / LIVESTOCK

Tabel 5.4.1 **Banyaknya Ternak Menurut Jenisnya Dirinci Per Kecamatan di Kabupaten Penajam Paser Utara (ekor), 2020**
Table 5.4.1 **Population of Livestock by Subdistrict in Penajam Paser Utara Regency (head), 2020**

Jenis Ternak <i>Kind of Livestock</i>	Banyaknya per Kecamatan <i>Number of Livestocks</i>				Jumlah <i>Total</i>
	Babulu	Waru	Penajam	Sepaku	
(1)	(2)	(3)	(4)	(5)	(6)
1. Kerbau <i>Buffalo</i>	48	24	195	221	488
2. Kuda <i>Horse</i>	-	-	-	-	-
3. Sapi Potong <i>Beef Cattle</i>	2,797	1,645	7,404	4,608	16,454
4. Sapi Perah <i>Dairy Cows</i>	-	-	-	9	9
5. Babi <i>Pig</i>	-	-	247	178	425
6. Domba <i>Sheep</i>	-	-	-	-	-
7. Kambing <i>Goat</i>	1,584	396	1,437	1,534	4,951
8. Kelinci <i>Rabbit</i>	-	-	-	-	-

Sumber : Dinas Pertanian Kabupaten Penajam Paser Utara

Source : Agriculture Service Of Penajam Paser Utara Regency

Lanjutan Tabel / Continued Table 5.4.1

Jenis Ternak <i>Kind of Livestock</i>	Banyaknya per Kecamatan <i>Number of Livestocks</i>				Jumlah <i>Total</i>
	Babulu	Waru	Penajam	Sepaku	
(1)	(2)	(3)	(4)	(5)	(6)
9. Ayam Buras <i>Free-range Chicken</i>	130,379	6,519	152,109	8,692	434,598
10. Ayam Pedaging <i>Broilers</i>	593,456	59,346	830,839	494,546	1,978,187
11. Ayam Petelur <i>Laying Hens</i>	10,061	4,695	40,243	12,072	67,071
12. Merpati <i>Dove</i>	-	-	-	-	-
13. Burung Puyuh <i>Quail</i>	-	-	1,499	-	1,499
14. Itik <i>Duck</i>	8,211	2,804	5,006	4,005	20,026
15. Itik Manila <i>Manila Ducks</i>	893	305	545	436	2,179

Sumber : Dinas Pertanian Kabupaten Penajam Paser Utara

Source : Agriculture Service Of Penajam Paser Utara Regency

Tabel 5.4.2 **Banyaknya Ternak yang Dipotong Menurut Jenisnya Dirinci Per Kecamatan di Kabupaten Penajam Paser Utara (ekor), 2020**
Population of Livestock Slaughtered by Subdistrict in Penajam Paser Utara Regency (head), 2020

Jenis Ternak <i>Kind of Livestock</i>	Banyaknya per Kecamatan <i>Number of Livestocks</i>				Jumlah <i>Total</i>
	Babulu	Waru	Penajam	Sepaku	
(1)	(2)	(3)	(4)	(5)	(6)
1. Kerbau <i>Buffalo</i>	2	1	6	7	16
2. Kuda <i>Horse</i>	-	-	-	-	-
3. Sapi Potong <i>Beef Cattle</i>	570	335	1,509	939	3,353
4. Sapi Perah <i>Dairy Cows</i>	-	-	-	-	-
5. Babi <i>Pig</i>	-	-	209	152	361
6. Domba <i>Sheep</i>	-	-	-	-	-
7. Kambing <i>Goat</i>	469	117	425	455	1,466
8. Kelinci <i>Rabbit</i>	-	-	-	-	-

Sumber : Dinas Pertanian Kabupaten Penajam Paser Utara

Source : Agriculture Service Of Penajam Paser Utara Regency

Lanjutan Tabel / Continued Table 5.4.2

Jenis Ternak <i>Kind of Livestock</i>	Banyaknya per Kecamatan <i>Number of Livestocks</i>				Jumlah <i>Total</i>
	Babulu	Waru	Penajam	Sepaku	
(1)	(2)	(3)	(4)	(5)	(6)
9. Ayam Buras <i>Free-range Chicken</i>	136,721	6,836	159,508	91,147	455,736
10. Ayam Pedaging <i>Broilers</i>	437,771	43,777	612,879	364,809	1,459,236
11. Ayam Petelur <i>Laying Hens</i>	7,851	3,664	31,402	9,421	52,338
12. Merpati <i>Dove</i>	-	-	-	-	-
13. Burung Puyuh <i>Quail</i>	-	-	-	-	-
14. Itik <i>Duck</i>	3,832	1,308	2,337	1,869	9,346
15. Itik Manila <i>Manila Ducks</i>	166	57	102	81	406

Sumber : Dinas Pertanian Kabupaten Penajam Paser Utara

Source : Agriculture Service Of Penajam Paser Utara Regency

Tabel 5.4.3 **Banyaknya Ternak yang Lahir dan Mati Dirinci Per Kecamatan di Kabupaten Penajam Paser Utara (ekor), 2020**
Number of Born and Death Livestock by Subdistrict in Penajam Paser Utara Regency (head), 2020

Jenis Ternak <i>Kind of Livestock</i>	Lahir <i>Birth</i>	Mati <i>Death</i>	Sisa Hidup <i>Still Alive</i>
(1)	(2)	(3)	(4)
1. Kerbau <i>Buffalo</i>	28	15	488
2. Kuda <i>Horse</i>	-	-	-
3. Sapi Potong <i>Beef Cattle</i>	2,795	366	16,454
4. Sapi Perah <i>Dairy Cows</i>	-	1	9
5. Babi <i>Pig</i>	217	63	425
6. Domba <i>Sheep</i>	-	-	-
7. Kambing <i>Goat</i>	1,501	281	4,951
8. Kelinci <i>Rabbit</i>	-	-	-

Sumber : Dinas Pertanian Kabupaten Penajam Paser Utara

Source : Agriculture Service Of Penajam Paser Utara Regency

Lanjutan Tabel / Continued Table 5.4.3

Jenis Ternak <i>Kind of Livestock</i>	Lahir <i>Birth</i>	Mati <i>Death</i>	Sisa Hidup <i>Still Alive</i>
(1)	(2)	(3)	(4)
9. Ayam Buras <i>Free-range Chicken</i>	782,808	312,781	434,598
10. Ayam Pedaging <i>Broilers</i>	-	192,497	1,978,187
11. Ayam Petelur <i>Laying Hens</i>	-	4,747	67,071
12. Merpati <i>Dove</i>	-	-	-
13. Burung Puyuh <i>Quail</i>	129	93	1,499
14. Itik <i>Duck</i>	9,861	4,319	16,021
15. Itik Manila <i>Manila Ducks</i>	783	269	2,179

Sumber : Dinas Pertanian Kabupaten Penajam Paser Utara

Source : Agriculture Service Of Penajam Paser Utara Regency

Tabel 5.4.4 **Produksi Telur Unggas dan Susu Sapi Menurut Kecamatan di Kabupaten Penajam Paser Utara (ekor), 2020**
Production of Poultry Eggs and Cow Milk by Subdistrict in Penajam Paser Utara Regency (head), 2020

Jenis Ternak <i>Kind of Livestock</i>	Banyaknya Produksi per Kecamatan (Kg) <i>Production (Kg)</i>				Jumlah <i>Total</i>
	Babulu	Waru	Penajam	Sepaku	
(1)	(2)	(3)	(4)	(5)	(6)
1. Ayam Ras <i>Inproved Chicken/Pedi</i>	79,580	37,137	318,319	95,496	530,532
2. Ayam Buras <i>Local Chicken</i>	89,701	44,851	104,651	598	299,003
3. Itik <i>Duck</i>	44,487	15,192	27,126	-	86,805
4. Itik Manila <i>Manila Duck</i>	4,841	1,653	2,952	236	11,806
5. Susu Sapi Perah <i>Dairy Cattle</i>	-	-	-	-	-

Sumber : Dinas Pertanian Kabupaten Penajam Paser Utara

Source : Agriculture Service Of Penajam Paser Utara Regency

Tabel 5.4.5 **Produksi Daging Ternak Menurut Kecamatan dan Jenis Ternak di Kabupaten Penajam Paser Utara (kg), 2020**
Meat Production by Subdistrict and Kind of Livestock in Penajam Paser Utara Regency (kg), 2020

Jenis Ternak <i>Kind of Livestock</i>	Banyaknya per Kecamatan <i>Number of Livestocks</i>				Jumlah <i>Total</i>
	Babulu	Waru	Penajam	Sepaku	
	(1)	(2)	(3)	(4)	
1. Sapi <i>Beef Cattle</i>	63,066	37,098	166,939	103,873	370,976
2. Kerbau <i>Buffalo</i>	297	148	890	1,037	2,372
3. Kuda <i>Horse</i>	-	-	-	-	-
4. Kambing <i>Goat</i>	6,333	1,583	5,739	613	19,785
5. Domba <i>Sheep</i>	-	-	-	-	-
6. Babi <i>Pig</i>	-	-	13,421	9,719	23,140

Sumber : Dinas Pertanian Kabupaten Penajam Paser Utara

Source : Agriculture Service Of Penajam Paser Utara Regency

Tabel 5.4.6 **Produksi Daging Unggas Menurut Kabupaten/Kota dan Jenis Unggas di Kabupaten Penajam Paser Utara (kg), 2020**
Poultry Meat Production by Subdistrict and Kind of Poultry in Penajam Paser Utara Regency (kg), 2016-2019

Jenis Ternak <i>Kind of Livestock</i>	Banyaknya per Kecamatan <i>Number of Livestocks</i>				Jumlah <i>Total</i>
	Babulu	Waru	Penajam	Sepaku	
	(1)	(2)	(3)	(4)	
1. Ayam Kampung <i>Native Chicken</i>	99 806	49 903	116,441	66,537	332,687
2. Ayam Petelur <i>Layer</i>	7 066	3 297	28,263	8,478	47,104
3. Ayam Pedaging <i>Broiler</i>	363 350	36 335	50,869	302,791	1,211,166
4. Itik <i>Duck</i>	3 180	1 086	1,939	1,552	7,757
5. Itik Manila <i>Manila Ducks</i>	138	47	84	68	337

Sumber : Dinas Pertanian Kabupaten Penajam Paser Utara

Source : Agriculture Service Of Penajam Paser Utara Regency

Tabel 5.4.7 **Harga Ternak Dan Hasil Ikutannya di Kabupaten Penajam Paser Utara (Rupiah), 2020**
Table 5.4.7 **Price of Livestock and Minor Product in Penajam Paser Utara Regency (Rupiah), 2020**

Uraian <i>Description</i>	Satuan <i>Unit</i>	Harga <i>Prices</i>		Keterangan <i>Description</i>
		Terendah <i>Minimum</i>	Tertinggi <i>Maximum</i>	
(1)	(2)	(3)	(4)	(5)
1. Sapi Potong <i>Beef Cattle</i>	Ekor	18000 000	20000 000	Potong
2. Sapi Bibit Betina <i>Seed Cow (Female)</i>	Ekor	10000 000	12000 000	1,5 – 2 Tahun
3. Sapi Bibit Jantan <i>Seed Cow (Male)</i>	Ekor	12000 000	15000 000	1,5 – 2 Tahun
4. Kerbau Potong <i>Slaughter Buffalo</i>	Ekor	18000 000	22000 000	Potong
5. Kerbau Bibit Betina <i>Seed Buffalo (Female)</i>	Ekor			1,5 – 2 Tahun
6. Kerbau Bibit Jantan <i>Seed Buffalo (Male)</i>	Ekor			1,5 – 2 Tahun
7. Kambing Potong Lokal <i>Local Slaughter Goat</i>	Ekor	3000 000	6000 000	Potong

Sumber : Dinas Pertanian Kabupaten Penajam Paser Utara

Source : Agriculture Service Of Penajam Paser Utara Regency

Lanjutan Tabel/Continued Table 5.4.7

Uraian <i>Description</i>	Satuan <i>Unit</i>	Harga <i>Prices</i>		Keterangan <i>Description</i>
		Terendah <i>Minimum</i>	Tertinggi <i>Maximum</i>	
(1)	(2)	(3)	(4)	(5)
8. Kambing Bibit Betina Lokal <i>Local Seed Goat (Female)</i>	Ekor	2,300,000	3,000,000	3 – 4 Bulan
9. Kambing Bibit Jantan Lokal <i>Local Seed Goat (Male)</i>	Ekor	3,000,000	4,000,000	3 – 4 Bulan
10. Kambing PE <i>Etawa Crossbreed Goat</i>	Ekor			Potong
11. Kambing PE Betina <i>Etawa Crossbreed Goat (Female)</i>	Ekor			8 – 12 Bulan
12. Kambing PE Jantan <i>Etawa Crossbreed Goat (Male)</i>	Ekor			8 – 12 Bulan

Sumber : Dinas Pertanian Kabupaten Penajam Paser Utara

Source : Agriculture Service Of Penajam Paser Utara Regency

Lanjutan Tabel / Continued Table 5.4.7

Uraian <i>Description</i>	Satuan <i>Unit</i>	Harga <i>Prices</i>		Keterangan <i>Description</i>
		Terendah <i>Minimum</i>	Tertinggi <i>Maximum</i>	
(1)	(2)	(3)	(4)	(5)
13. Babi Bibit <i>Seed Pig</i>	Ekor			5 – 8 Bulan
14. Babi Potong <i>Slaughter Pig</i>	Ekor	3,000,000	3,500,000	Potong
15. Ayam Buras <i>Local Chicken</i>	Ekor	40	45	8 – 18 Bulan
16. Ayam Petelur <i>Layer Poul</i>	Ekor	30	60	Potong
17. Ayam Pedaging <i>Broiler</i>	Ekor	45	55	Potong
18. l t l k <i>Duck</i>	Ekor	60	65	Potong

Sumber : Dinas Pertanian Kabupaten Penajam Paser Utara

Source : Agriculture Service Of Penajam Paser Utara Regency

Lanjutan Tabel/Continued Table 5.4.7

Uraian <i>Description</i>	Satuan <i>Unit</i>	Harga <i>Prices</i>		Keterangan <i>Description</i>
		Terendah <i>Minimum</i>	Tertinggi <i>Maximum</i>	
(1)	(2)	(3)	(4)	(5)
19. DOC Petelur <i>Layer DOC</i>	Ekor	7 000	8 000	1-2 Hari
20. DOC Pedaging <i>Slaughter Doc</i>	Ekor	5 000	7 000	1-2 Hari
21. Daging Sapi Murni <i>Beef Meat</i>	Kg	120 000	150 000	-
22. Daging Kerbau <i>Buffalo Meat</i>	Kg			-
23. Daging Kambing <i>Goat Meat</i>	Kg	65 000	67 000	-
24. Daging Babi <i>Pork</i>	Kg	30 000	35 000	-

Sumber : Dinas Pertanian Kabupaten Penajam Paser Utara

Source : Agriculture Service Of Penajam Paser Utara Regency

Lanjutan Tabel / Continued Table 5.4.7

Uraian <i>Description</i>	Satuan <i>Unit</i>	Harga <i>Prices</i>		Keterangan <i>Description</i>
		Terendah <i>Minimum</i>	Tertinggi <i>Maximum</i>	
(1)	(2)	(3)	(4)	(5)
25. Daging Ayam <i>Chicken Meat</i>	Kg	23 000	50 000	-
26. Telur Ayam Ras <i>Layer egg</i>	Butir	1 600	2 000	-
27. Telur Ayam Buras <i>Local Chicken eggs</i>	Butir	2 000	2 700	-
28. Telur Itik <i>Duck egg</i>	Butir	2 500	3 000	-
29. Kulit Sapi Basah <i>Wet Leafter of Cow</i>	Kg	25 000	30 000	-
30. Kulit Kerbau basah <i>Wet Leathet of Buffalo</i>	Kg	-	-	-

Sumber : Dinas Pertanian Kabupaten Penajam Paser Utara

Source : Agriculture Service Of Penajam Paser Utara Regency

5.5 PERTANIAN LAINNYA / OTHER AGRICULTURE

Tabel 5.5.1 **Luas Tanam, Panen, dan Puso Padi Sawah Menurut Kecamatan di Kabupaten Penajam Paser Utara (ha), 2020**
Planted Area, Harvested Area And Failed Harvest of Wetland Paddy by Subdistrict in Penajam Paser Utara Regency, 2020

Kecamatan <i>Subdistrict</i>	Luas Tanam (ha) <i>Planting Area</i> (ha)	Luas Panen (ha) <i>Harvested Area</i> (ha)	Puso (ha) <i>Failed</i> (ha)
(1)	(2)	(3)	(4)
1. Babulu	16 900.00	12 851.00	70
2. Waru	1 490.00	516.00	-
3. Penajam	2 860.00	1 611.00	5
4. Sepaku	2 186.00	1 231.00	-
Penajam Paser Utara	23 436.00	16 209.00	75
2020			
2019	15 306.00	17 998.00	126

Sumber : Dinas Pertanian Kabupaten Penajam Paser Utara

Source : Agriculture Service Of Penajam Paser Utara Regency

Tabel 5.5.2 **Luas Tanam, Panen, dan Puso Padi Ladang Menurut Kecamatan di Kabupaten Penajam Paser Utara (ha), 2020**
Planted Area, Harvested Area And Failed Harvest of Dryland Paddy by Subdistrict in Penajam Paser Utara Regency, 2020

Kecamatan <i>Subdistrict</i>	Luas Tanam (ha) <i>Planting Area</i> (ha)	Luas Panen (ha) <i>Harvested Area</i> (ha)	Puso (ha) <i>Failed</i> (ha)
(1)	(2)	(3)	(4)
1. Babulu	-	2	-
2. Waru	4	2	-
3. Penajam	176	217	-
4. Sepaku	57	405	-
Penajam Paser Utara			
2020	237	626	-
2019	298	403	14

Sumber : Dinas Pertanian Kabupaten Penajam Paser Utara

Source : Agriculture Service Of Penajam Paser Utara Regency

Tabel 5.5.3 Luas Tanam dan Panen Tanaman Palawija Menurut Kecamatan dan Jenis Tanaman di Kabupaten Penajam Paser Utara (ha), 2020
Table *Planted Area And Harvested Area of Cash Crops by Subdistrict and Type of Cash Crops in Penajam Paser Utara Regency (ha), 2020*

Kecamatan Subdistrict	Jagung Maize		Kedelai Soybean		Kacang Tanah Peanuts		
	Luas Tanam	Luas Panen	Luas Tanam	Luas Panen	Luas Tanam	Luas Panen	
	(1)	(2)	(3)	(4)	(5)	(6)	(7)
1. Babulu	330	20	-	-	1	2.3	
2. Waru	1.4	0.7	-	-	-	0.1	
3. Penajam	110.8	148.8	-	-	1	0.7	
4. Sepaku	245.6	220.8	-	-	4.8	11.7	
Penajam Paser Utara							
	2020	330	20	-	-	6.8	14.8
	2019	833	495.1	-	-	9.5	7.25

Sumber : Dinas Pertanian Kabupaten Penajam Paser Utara

Source : Agriculture Service Of Penajam Paser Utara Regency

Lanjutan Tabel / Continued Table 5.5.3

Kecamatan Subdistrict	Kacang Hijau Mung Beans		Ubi Kayu Cassava		Ubi Jalar Sweet Potatoes	
	Luas Tanam Planted Area	Luas Panen Harvested Area	Luas Tanam Planted Area	Luas Panen Harvested Area	Luas Tanam Planted Area	Luas Panen Harvested Area
(1)	(2)	(3)	(4)	(5)	(6)	(7)
1. Babulu	-	-	10.4	11.5	144.0	146.0
2. Waru	-	-	3.7	1.4	0.0	0.0
3. Penajam	-	-	26.7	27.4	4.0	3.0
4. Sepaku			25.6	53.4	7.0	3.0
Penajam Paser Utara						
2020						
2019	-	-	64.3	71.2	110.0	113.6

Sumber : Dinas Pertanian Kabupaten Penajam Paser Utara

Source : Agriculture Service Of Penajam Paser Utara Regency

Tabel 5.5.4 **Produksi Tanaman Palawija Menurut Tahun dan Jenis Tanaman di Kabupaten Penajam Paser Utara (ton), 2016 - 2020**
Production of Cash Crops by Years and Type of Cash Crops (ton) in Penajam Paser Utara regency, 2016 - 2020

Tahun Years	Jagung Maize	Kedelai Soybean	Kacang Tanah Peanuts	Kacang Hijau Mung Beans	Ubi Kayu Cassava	Ubi Jalar Sweet Potatoes
(1)	(2)	(3)	(4)	(5)	(6)	(7)
2016	194	43	17	1	1,495	800
2017	2,799	246	16	-	2,543	1,239
2018	2,487	-	18	-	2,523	-
2019	1,705	-	4	-	1,563	3,051
2020						

Sumber : Dinas Pertanian Kabupaten Penajam Paser Utara

Source : Agriculture Service Of Penajam Paser Utara Regency

Tabel 5.5.5 **Produktivitas Tanaman Palawija Menurut Tahun dan Jenis Tanaman di Kabupaten Penajam Paser Utara (kuintal/ha), 2020**
Productivity of Cash Crops by Years and Type of Cash Crops (quintal/ha) in Penajam Paser Utara regency, 2020

Tahun Years	Jagung	Kedelai	Kacang Tanah Peanuts	Kacang Hijau Mung Beans	Ubi Kayu Cassava	Ubi Jalar Sweet Potatoes
(1)	(2)	(3)	(4)	(5)	(6)	(7)
2016	32.38	16.23	12.06	20.00	195.30	113.96
2017	27.99	24.60	16.00	-	254.30	123.90
2018	33.99	-	12.08	-	223.27	160.37
2019	34.49	-	10.75	-	219.52	224.34
2020						

Sumber : Dinas Pertanian Kabupaten Penajam Paser Utara

Source : Agriculture Service Of Penajam Paser Utara Regency

Tabel 5.5.6 Banyaknya Traktor Menurut Kecamatan di Kabupaten Penajam Paser Utara (unit), 2020
Table *Number Of Tractor by Subdistrict in Penajam Paser Utara Regency (unit), 2020*

Kecamatan Subdistrict	Roda 2 0,5 PK	Roda 4 Mini < 25 PK	Roda 4 Besar < 50 PK
(1)	(2)	(3)	(4)
1. Babulu	18	-	2
2. Waru	3	-	-
3. Penajam	3	-	1
4. Sepaku	2	-	-
Penajam Paser Utara	26	-	3
2020			
2019			

Sumber : Dinas Pertanian Kabupaten Penajam Paser Utara

Source : Agriculture Service Of Penajam Paser Utara Regency

Tabel 5.5.7 **Banyaknya Alat Pemberantasan Hama Menurut Kecamatan di Kabupaten Penajam Paser Utara (unit), 2020**
Number Of Giroskop Exterminate Tool by Subdistrict in Penajam Paser Utara Regency (unit), 2020

Kecamatan Subdistrict	Hands Sprayer	Swing Fog	Emposan Tikus
(1)	(2)	(3)	(4)
1. Babulu			
2. Waru			
3. Penajam			
4. Sepaku			
Penajam Paser Utara			
2020			
2019	275	-	-

Sumber : Dinas Pertanian Kabupaten Penajam Paser Utara

Source : Agriculture Service Of Penajam Paser Utara Regency

5.6 KEHUTANAN

Tabel 5.6.1 **Luas Kawasan Hutan dan Perairan Menurut Kecamatan di Kabupaten Penajam Paser Utara (ha), 2020**
Extent of Forest Area, Inland Water, Coastal, and Marine Ecosystem by Subdistrict in Penajam Paser Utara Regency (ha), 2020
SK.718/ menhut-II/2014

Kecamatan Subdistrict	Tahun SK Year of Decree	Luas Kawasan Hutan dan Perairan Extent of Forest Area, Inland Water, Coastal, and Marine Ecosystem		
		Hutan Lindung Protection Forest	Suaka Alam dan Pelestarian Alam Sanctuary Reserve and Nature Conservation Area	Hutan Produksi Terbatas Limited Production Forest
(1)	(2)	(3)	(4)	(5)
1. Babulu	-	*)	*)	*)
2. Waru	-	*)	*)	*)
3. Penajam	-	*)	*)	*)
4. Sepaku	-	*)	*)	*)
Penajam Paser Utara	SK.718/ menhut- II/2014			
2020		*)	6,965	28,209
2019		*)	6,965	28,209

Keterangan : *) Data per kecamatan tidak tersedia

Sumber : Dinas Kehutanan Provinsi Kalimantan timur

Source : Regional Forestry Office Of Kalimantan Timur Province

Lanjutan Tabel/Continued Table 5.6.1

Kecamatan <i>Subdistrict</i>	Tahun SK <i>Year of Decree</i>	Luas Kawasan Hutan dan Perairan <i>Extent of Forest Area, Inland Water, Coastal, and Marine Ecosystem</i>		
		Hutan Produksi Tetap <i>Permanent Production Forest</i>	Hutan Produksi yang dapat Dikonversi <i>Convertible Production Forest</i>	Jumlah Luas Hutan dan Perairan <i>Total Forest Area and Water Area</i>
(1)	(2)	(3)	(4)	(5)
1. Babulu	-	*)	*)	*)
2. Waru	-	*)	*)	*)
3. Penajam	-	*)	*)	*)
4. Sepaku	-	*)	*)	*)
Penajam Paser Utara	SK.718/ menhut- II/2014			
2020		111,007	90	146,271
2019		111,007	90	146,271

Keterangan : *) Data per kecamatan tidak tersedia

Sumber : Dinas Kehutanan Provinsi Kalimantan timur

Source : Regional Forestry Office Of Kalimantan Timur Province

Tabel 5.6.2 **Produksi Kayu Hutan Menurut Jenis Produksi di Kabupaten Penajam Paser Utara (m³), 2015-2020**
Table *Timber Production by Type of Product in Penajam Paser Utara Regency (m³), 2015-2020*

Tahun <i>Years</i>	Kayu Bulat <i>Log</i>	Kayu Gergajian <i>Sawn timber</i>	Kayu Lapis <i>Plywood</i>
(1)	(2)	(3)	(4)
2020	199,053.84	7,759.59	128,093.73
2019	1,094,096.35	4,001.23	105,997.76
2018	858,149.91	3,684.73	98,109.93
2017	1,255,346.79	4,997.04	88,329.43
2016	952,990.57	6,985.49	105,342.54
2015	12,409.56	5,155.06	124,637.80

Tahun Years	Veneer	Moulding	Serpih Kayu
(1)	(5)	(6)	(7)
2020	1,994.92	-	14.77
2019	-	78.62	7.82
2018	-	78.97	4,729.00
2017	171.22	164.41	-
2016	-	-	-
2015	-	730.81	-

5.6.3

Kayu Alam			
Tahun Years	IUPHHK-HA	IUPHHK-HTI, HTR, HKm	IPK/IPPKH/HGU/ Perorangan
2020	-	-	-
2019	-	-	-
2018	209.51	-	-
2017	11,502.49	-	183.15
2016	19,872.41	-	-

Kayu Tanaman			
Tahun Years	IUPHHK-HA	IUPHHK-HTI, HTR, HKm	IPK/IPPKH/HGU/ Perorangan
2020	-	199,053.84	-
2019	-	1,094,096.35	-
2018	-	857,940.40	-
2017	-	1,243,661.15	-
2016	-	933,118.16	-

Tahun Years	Jumlah	
	IUPHHK-HA	IUPHHK-HTI, HTR, HKm
2020	-	199,053.84
2019	-	1,094,096.35
2018	209,51	857,940.40
2017	11,685.64	1,243,661.15
2016	19872,41	933,118.16

5.7 PERIKANAN/FISHERY

Tabel 5.7.1 **Produksi Perikanan Menurut Jenis Komoditi di Kabupaten Penajam Paser Utara (ton), 2016 - 2020**
Quantity of Fish Production by Kind of Product in Penajam Paser Utara Regency (ton), 2016 - 2020

Jenis Produksi Kind of Product	Tahun Years			
	2017	2018	2019	2020
(1)	(2)	(3)	(4)	(5)
I. Perikanan Laut Marine Fisheries	5,981.60	6,045.00	6,125,80	6,227,03
II. Perikanan Darat Freshwater Fisheries	4.102.51	16,829.00	16.829.65	16.829,65
A. Perairan Umum Open Fisheries	204.62	11.25	11.25	10,98
B. Perikanan Tambak Brackish Fishery	3,683.57	16,409.00	10.063.65	8.215,7
C. Perikanan Kolam Air Tawar Fresh Water Pond Fishery	214.32	40.94	38.96	41,56
Penajam Paser Utara	10,084.11	39,335.19	50.21	239,307,79

Sumber : Dinas Perikanan Kabupaten Penajam Paser Utara

Source : Fisheries Service of Penajam Paser Utara Regency

Tabel 5.7.2 **Luas Budidaya Tambak dan Kolam Air Tawar Menurut Kecamatan di Kabupaten Penajam Paser Utara (ha), 2019 dan 2020**
Area of Brackish Water Pond and Fresh Water Pond by Subdistrict in Penajam Paser Utara Regency (ha), 2019 and 2020

Kecamatan Subdistrict	Tambak		Kolam Air Tawar	
	Brackish Water Pond (ha)		Fresh Water Pond (ha)	
	2019	2020	2019	2020
(1)	(2)	(3)	(4)	(5)
1. Babulu	4,250.00		125	125
2. Waru	150.00		31	31
3. Penajam	721.00		201	201
4. Sepaku	209.00		70	70
Penajam Paser Utara	5,330.00		427	427

Sumber : Dinas Perikanan Kabupaten Penajam Paser Utara

Source : Fisheries Service of Penajam Paser Utara Regency

Tabel 5.7.3 **Banyaknya Perahu / Kapal Penangkap Ikan Perairan Laut Menurut Kecamatan di Kabupaten Penajam Paser Utara (unit), 2020**
Table 5.7.3 **Number of Marine Fishing Boat by Subdistrict in Penajam Paser Utara Regency (unit), 2020**

Kecamatan Subdistrict	Tidak Bermotor Non Powered Boats		Kapal Bermotor Motor Boats			
	Kecil Small	Sedang Medium	Tempel Out Board	0-5 PK	5-10 GT	>10 GT
	(1)	(2)	(3)	(4)	(5)	(6)
1. Babulu	30		115	505	15	-
2. Waru	21		78	350	20	10
3. Penajam	69		325	1,397	125	-
4. Sepaku	14		26	19	3	-
Penajam Paser Utara						
2020	134		544	2,271	163	10
2019	134	-	544	1,383	184	5

Sumber : Dinas Perikanan Kabupaten Penajam Paser Utara

Source : Fisheries Service of Penajam Paser Utara Regency

Tabel 5.7.4 **Banyaknya Perahu / Kapal Penangkap Ikan Perairan Umum Menurut Kecamatan dan Jenis Kapal di Kabupaten Penajam Paser Utara (unit), 2020**
Table 5.7.4 **Number of Fishing Boats on Open Water in Penajam Paser Utara Regency (unit), 2020**

Jenis Kapal <i>Kind of Boat</i>	Tahun / Years				
	2016	2017	2018	2019	2020
(1)	(2)	(3)	(4)	(5)	(6)
1. Jukung <i>Boat</i>	143	143	143	143	-
2. Tidak Bermotor <i>Non Powered</i>	-	71	134	134	134
2.1 Kecil <i>Small</i>	-	71	71	71	134
2.2 Sedang <i>Medium</i>	-	-	-	-	-
3. Motor Tempel <i>Out Board Motor Boat</i>	109	-	544	544	544
Penajam Paser Utara	252	285	892	892	812

Sumber : Dinas Perikanan Kabupaten Penajam Paser Utara

Source : Fisheries Service of Penajam Paser Utara Regency

Tabel 5.7.5 **Banyaknya Nelayan Perairan Laut Dan Perairan Umum di Kabupaten Penajam Paser Utara (orang), 2020**
Table 5.7.5 **Number of Marine Fishermen and Open Water Fishermen in Penajam Paser Utara Regency (person), 2020**

Uraian Description	Tahun / Years				
	2016	2017	2018	2019	2020
(1)	(2)	(3)	(4)	(5)	(6)
1. Perikanan Laut					
1.1 Utama Main	2,085.00	2,085.00	2,080.00	2,080.00	3,456.00
1.2 Sambilan Part Time	-	-	-	-	-
1.2.1 Utama Main	1,425.00	1,425.00	1,425.00	1,425.00	1,287.00
1.2.2 Tambahan Extra	512.00	115.00	115.00	115.00	362.00
2. Perairan Umum					
2.1 Utama Main	177.00	177.00	176.00	174.00	157.00
2.2 tambahan Extra	361.00	361.00	361.00	361.00	304.00
Penajam Paser Utara	4,560.00	4,163.00	4,157.00	4,155.00	5,566.00

Sumber : Dinas Perikanan Kabupaten Penajam Paser Utara

Source : Fisheries Service of Penajam Paser Utara Regency

Tabel 5.7.6 Banyaknya Alat Penangkap Ikan Di Perairan Laut di Kabupaten Penajam Paser Utara (unit), 2020
Number of Marine Fishing Apparel in Penajam Paser Utara Regency (unit), 2020

Uraian Description	Tahun/ Years				
	2016	2017	2018	2019	2020
(1)	(2)	(3)	(4)	(5)	(6)
1. Jaring Insang Tetap Permanen Gill-Net	787	2,257	2,257	645	645
2. Julu/Perangkap	812	812	812	450	694
3. Jaring Angkat Mobile Net	149	151	151	64	65
4. Lain-lain Others	257	257	257	1,106	1,114
5. Jala Rumpun Pukat Kantong	47	12,960	12,960	85	193
6. Jaring Insang Hanyut	1,470	45,948	45,948	430	430
7. Rengge Gondrong	-	-	280	308	315
8. Penambe	-	-	-	-	-
Penajam Paser Utara	2,735.00	60,128.00	60,408.00	3,070	3,456.00

Ket. *) Data Belum tersedia

Sumber : Dinas Perikanan Kabupaten Penajam Paser Utara

Source : Fisheries Service of Penajam Paser Utara Regency

Tabel 5.7.7 **Banyaknya Alat Penangkap Ikan Di Perairan Umum di Kabupaten Penajam Paser Utara (unit), 2020**
Table 5.7.7 **Number of Open Water Fishing Apparel in Penajam Paser Utara Regency (unit), 2020**

Uraian Description	Tahun / Years				
	2016	2017	2018	2019	2020
(1)	(2)	(3)	(4)	(5)	(6)
1. Sorok	-	-	-	-	-
2. Pancing Fish Hook	422	422	422	422	266
3. Jermal Hempang	-	-	-	-	-
4. Bubu Tunnel Net	812	812	812	812	439
(Tetap & Hanyut)	287	2,257	2,257	2,257	430
6. Lain-Lain / Others	173	257	257	257	283
Penajam Paser Utara	1,694	3,748	3,748	3,748	1,418

Ket. *) Data Belum tersedia

Sumber : Dinas Perikanan Kabupaten Penajam Paser Utara

Source : Fisheries Service of Penajam Paser Utara Regency

5.8 KOMODITAS PANGAN

Tabel 5.8.1 **Produksi Komoditas Pangan Menurut Jenis Komoditas di Kabupaten Penajam Paser Utara (ton), 2020**
Production Food Comodity Based on Kind of Comodity in Penajam Paser Utara regency (ton), 2020

Jenis Komoditas <i>Kind Of Comodity</i>	Tahun / Years				
	2016	2017	2018	2019	2020
(1)	(2)	(3)	(4)	(5)	(6)
1. Beras	19,192	17,254	42,491	24,364	31,543
2. Jagung	453	635	2,687	2,487	102
3. Kedelai	213	43	43	-	-
4. Kacang Tanah	13	17	17	51	9
5. Ubi Kayu	1,466	1,496	1,495	2,595	2,212
6. Ubi Jalar	730	800	179	415	3,700

Sumber : Dinas Ketahanan Pangan Kabupaten Penajam Paser Utara

Source : Food Security Office of Penajam Paser Utara Regency

Lanjutan Tabel / *Continued Table 5.8.1*

Jenis Komoditas <i>Kind Of Comodity</i>	Tahun / <i>Years</i>				
	2016	2017	2018	2019	2020
(1)	(2)	(3)	(4)	(5)	(6)
7. Sayur	5,969	6,069	6,452	6,766	1,520
8. Buah-buahan	15,104	20,191	36,615	28,115	5,296
9. Minyak Goreng	-	-	-	-	-
10. Gula Pasir	-	-	-	-	-
11. Gula Merah	69	69	69	89	89

Sumber : Dinas Ketahanan Pangan Kabupaten Penajam Paser Utara

Source : *Food Security Office of Penajam Paser Utara Regency*

Lanjutan Tabel / *Continued Table 5.8.1*

Jenis Komoditas <i>Kind Of Comodity</i>	Tahun / <i>Years</i>				
	2016	2017	2018	2019	2020
(1)	(2)	(3)	(4)	(5)	(6)
12. Daging Sapi dan Kerbau	305	369	333	684	432
13. Daging Ayam	1,231	1,153	43,390	1,193	7,744
14. Telur Ayam	779	747	1,560	10,249	1,248
15. Susu	-	-	-	-	-
16. Ikan	7,108	8,422	9,072	9,381	5,228

Sumber : Dinas Ketahanan Pangan Kabupaten Penajam Paser Utara

Source : *Food Security Office of Penajam Paser Utara Regency*

BAB
Chapter

06

INDUSTRI, ENERGI

INDUSTRY AND ENERGY



<https://ppukab.bps.go.id>

PENJELASAN TEKNIS

1. Pelanggan adalah individu atau kelompok, baik rumah tangga, perusahaan atau institusi non profit yang membeli air bersih dari perusahaan air bersih.
2. Air disalurkan adalah volume air bersih dari perusahaan air bersih
3. Kapasitas listrik terpasang adalah total kapasitas dari seluruh mesin pembangkit listrik yang dioperasikan.
4. Listrik yang dibangkitkan adalah jumlah listrik yang dibangkitkan oleh seluruh mesin pembangkit listrik dan dinyatakan dalam satuan dasar Watt hours.
5. Air bersih yang disalurkan adalah banyaknya air bersih yang disalurkan oleh perusahaan air bersih (dalam satuan m³). Semakin besar volume air bersih yang disalurkan maka akan semakin terpenuhi kebutuhan konsumen akan air bersih.

TECHNICAL NOTES

1. *Customers are individuals or groups, whether household, company or non-profit institutions that buy water supply from water supply establishment.*
2. *Distributed water is the volume of water supply from water supply establishment.*
3. *Installed electricity capacity is the total capacity of all operated power plants machines.*
4. *Electricity generated is the amount of electricity generated by all power plant engines in Watt hours standard unit.*
5. *Distributed water is the amount of water that can be distributed by the water company (in units of m³). The greater the volume of water distributed it will be increasingly fulfilled the needs of consumers for clean water.*

ULASAN**DESCRIPTION****ENERGI**

Produksi listrik di Kabupaten Penajam Paser Utara pada tahun 2020 berhenti, oleh sebab berhenti operasinya pembangkit listrik di Kabupaten Penajam Paser Utara. Pada tahun 2020 listrik yang ada di Kabupaten Penajam Paser Utara dipasok dari luar kabupaten, seperti Paser dan Balikpapan. . Meski demikian, listrik yang terjual tercatat mengalami peningkatan sebesar dari semula 94,94 juta KWh pada 2019. menjadi 108,73 juta KWh pada 2020.

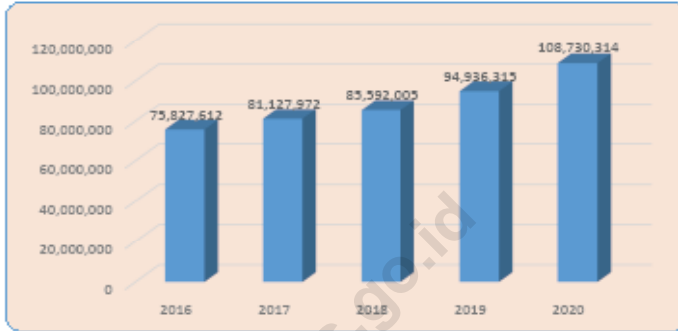
Terkait dengan air bersih, jumlah pelanggan air bersih Kabupaten Penajam Paser Utara pada tahun 2019 mencapai 8.395 pelanggan. Bila dirinci berdasarkan kelompok pelanggan, kelompok rumah tangga mendominasi dengan 8.312 pelanggan, diikuti oleh kelompok niaga dengan 80 pelanggan dan kelompok sarana umum dengan 3 pelanggan. Dari jumlah tersebut, air yang disalurkan tercatat sebesar 1,77 juta meter kubik dengan nilai 6,79 milyar rupiah.

ENERGY

Total electricity production of Penajam Paser Utara Regency in 2019 has increased by 19.53 percent from 2018, which was originally 96.9 million KWh to 118.9 million KWh in 2019. However, electricity sold was recorded to have only increased by 10.91 percent from the original 85.59 million KWh in 2018 to 94.94 million KWh in 2019. In terms of customers, in 2019, the total number of electricity customers in Penajam Paser Utara Regency has increased from 42,618 customers in 2018 to 46,321 customers in 2019. The most number of electricity sold was in Penajam Subdistrict with 25,75 million KWh, followed by Babulu Subdistrict and Sepaku Subdistrict with 17,16 dan 12,59 million KWh, respectively.

In terms of clean water, the number of clean water customers in Penajam Paser Utara Regency in 2019 reached 8,395 customers. When broken down by customer group, household groups dominated with 8,312 customers, followed by trade groups with 80 customers and public services groups with 3 customers. Of this amount, the water supplied was 1.77million cubic meters with a value of 6.79 billion rupiah.

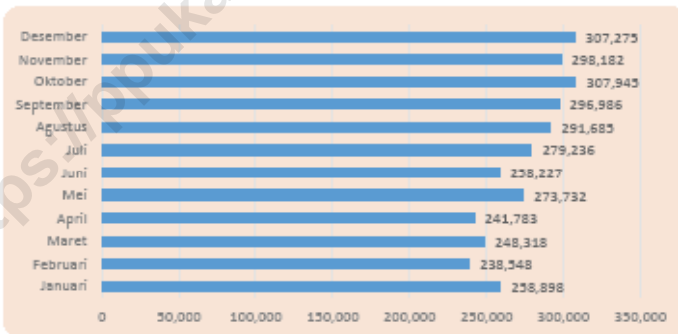
Gambar 3.1 **Produksi Dan Pemakaian Listrik Pada PLN**
FIGURE **Rising Dan Sub-Rising Wilayah Pemang Paser Utara**
2016-2020 (Rupia)
Production, Hold and Consumption of Electricity of State
Electricity Company of Picking Sub-Branch of State Electricity
Company and (Rupia 2016-2020) (Rupia)



Sumber : Kantor PLN Ramping Picking

Source : State Electricity Company of Picking

Gambar 3.2 **Produksi Air Minum PDAM Persejam 2020**
FIGURE **Productivity, of Water Supply Establishment 2020**



Sumber : PDAM Katagoran Persejam Paser Utara

Source : Regional Company of Water Supply, Paseram Paser Utara Regency

Tabel 6.1 **Daya Terpasang, Produksi, dan Distribusi Listrik PT. PLN (Persero) Pada Cabang/Ranting PLN Menurut Kecamatan (kWh), 2020**
Installed Electricity Power, Production, and Distribution of PT. PLN (Persero) at PLN Branch by Subdistrict (kWh), 2020

Kecamatan Subdistrict	Daya Terpasang Installed Electricity Power (kWh)	Produksi Listrik Electricity Production (MW)	Listrik Terjual Electricity Sold (Kwh)	Dipakai Sendiri Own Used (Kwh)	Susut/ Hilang Shrinkage/ Lost (Kwh)
(1)	(2)	(3)	(4)	(5)	(6)
1. Babulu					
2. Waru					
3. Penajam					
4. Sepaku					
Penajam Paser Utara					
2020					
2019	39 239	15	66 252 974	-	-

Sumber : Kantor PLN Ranting Petung

Source : State Electricity Company of Petung

Tabel 6.2 **Jumlah Pelanggan, tersambung dan Beban Puncak**
Table 6.2 **Per Kantor Wilayah di Kabupaten Penajam Paser Utara, 2020**
Number of Customers, Connected and Peak Charges
on it Regional Office in Penajam Paser Utara Regency, 2020

Kecamatan Subdistrict	Jumlah Pelanggan (Sambilan) Total customer (Connection)	Kapasitas Tersambung (KVA) Connected Capacity (KVA)	Beban Puncak (MW) Peak Load (MW)
(1)	(2)	(3)	(3)
1. Babulu			
2. Penajam			
3. Gersik			
4. Petung			
5. Maridan			
6. Sepaku			
Penajam Paser Utara			
	2020		
	46 897	56 740	xxxx

Sumber : Kantor PLN Ranting Petung

Source : State Electricity Company of Petung

Tabel 6.3 **Jumlah Pelanggan dan Air yang Disalurkan Menurut Kecamatan di Kabupaten Penajam Paser Utara, 2020**
Table *Number of Customers and Distributed Water by Subdistrict in Penajam Paser Utara Regency, 2020*

Kecamatan Subdistrict	Pelanggan Number of Customers	Air Disalurkan Distributed Water (m3)	Nilai Value (Rp)
(1)	(2)	(3)	(4)
1. Babulu			
2. Waru			
3. Penajam			
4. Sepaku			
Penajam Paser Utara			
2020			
2019	8 395	1 770 241	6 793 989 964

Sumber : PDAM Kabupaten Penajam Paser Utara

Source : Regional Company of Water Supply, Penajam Paser Utara Regency

Tabel 6.4 **Produksi, Penjualan Dan Pemakaian Listrik Pada PLN Ranting Dan Sub Ranting Wilayah Penajam Paser Utara 2015-2019**
Production, Sold and Consumption of Electricity of State Electricity Company of Petung Sub Branch of State Electricity Company and Units 2015-2019

Uraian Description	Tahun/ Years				
	2016	2017	2018	2019	2020
(1)	(2)	(3)	(4)	(5)	(6)
1. Produksi Production (Kwh)	88 149 973	91 813 084	96 918 869	115 852 224	
2. Diterima dari PLN Satuan Lain Distributed in Other Units (Kwh)	88 101 835	91 777 659	*)	*)	
3. Dikirim ke PLN Satuan Lain Distributed to Other Units (Kwh)	1 381 320	828 995	54 199	*)	
4. Penjualan (Kwh) Sold	75 827 612	81 127 972	85 592 005	94 936 315	
5. Dipakai Sendiri Self Used (Kwh)	807 612	112 416	373 872	381 516	

Ket/Note : *) Data belum tersedia

Sumber : Kantor PLN Ranting Petung

Source : State Electricity Company of Petung

Lanjutan Tabel/Continued Table 6.4

Uraian <i>Description</i>	Tahun/ Years				
	2015	2016	2017	2018	2019
(1)	(2)	(3)	(4)	(5)	(6)
6. Susut Dalam Distribusi <i>Losses On Distribution (Kwh)</i>	8 864 600	10 133 793	9 743 701	11 272 666	12 969 132
7. Banyaknya Pelanggan <i>Number Of Customers</i>	33 628	36 109	39 142	42 618	46 321
8. Kapasitas Tersambung <i>Installed Capacity (Va)</i>	35 929 500	39 822 500	44 534 400	50 603 850	56 227 400

Sumber : Kantor PLN Ranting Petung

Source : State Electricity Company of Petung

Tabel 6.5 **Banyaknya Pelanggan Listrik Dan Kapasitas Tersambung, Kapasitas Terpasang Dan Daya Mampu, 2016 - 2020**
Number of Customer Electricity, Installed Capacity, Installed Capacity And Power Capacity, 2016 - 2020

Uraian Description	Tahun/ Years				
	2016	2017	2018	2019	2020
(1)	(2)	(3)	(4)	(5)	(6)
1. Banyaknya Pelanggan Number of Customers	36 109	39 142	42 618	46 321	
2. Kapasitas Tersambung Installed Capacity (Va)	39 822 500	44 534 400	50 603 850	56 227 400	
3. Kapasitas Terpasang Installed Capacity (Kw)	23 712	24 553	40 485	56 227	
4. Daya Mampu Power Capacity (Kw)	19 550	35 425	90 000	90 000	

Sumber : Kantor PLN Ranting Petung

Source : State Electricity Company of Petung

Tabel 6.6 **Banyaknya Pelanggan PDAM Menurut Kategori di Kabupaten Penajam Paser Utara, 2020**
Table 6.6 **Number of Water Supply Establishment by Category in Penajam Paser Utara Regency, 2020**

Pelanggan Customers	Jumlah Pelanggan Number of Customers
(1)	(2)
1. Rumah Tempat Tinggal <i>Household</i>	
2. Hotel / Objek Wisata/ Intansi Pemerintah <i>Hotel /Tourism Facility/ Government Facility</i>	
3. Badan Sosial, Rumah Sakit / Tempat Peribadatan <i>Social Institution / Hospital / Religious Facility</i>	
4. Sarana Umum <i>Public Facility</i>	
5. Toko, Industri, Perusahaan <i>Shop, Industry and Company</i>	
6. Lainnya <i>Others</i>	
Penajam Paser Utara	
2020	
2019	6 793 989 964

Sumber : PDAM Kabupaten Penajam Paser Utara

Source : Regional Company of Water Supply, Penajam Paser Utara Regency

Tabel 6.7 **Produksi, Kapasitas Dan Jumlah Pelanggan PDAM Penajam, 2020**
Table 6.7 **Productivity, Capacity, and Number of Customers of Water Supply Establishments, 2020**

Bulan <i>Month</i>	Produksi (m³) <i>Production</i>	Kapasitas (Liter per Detik) <i>Capacity</i>	Jumlah Pelanggan <i>Total</i>
(1)	(2)	(3)	(4)
1. Januari			
2. Februari			
3. Maret			
4. April			
5. Mei			
6. Juni			
7. Juli			
8. Agustus			
9. September			
10. Oktober			
11. November			
12. Desember			
Penajam Paser Utara			
2020			
2019	2 795 917	-	96 363

Sumber : PDAM Kabupaten Penajam Paser Utara

Source : Regional Company of Water Supply, Penajam Paser Utara Regency

BAB
Chapter

07

PARIWISATA
TOURISM



<https://ppukab.bps.go.id>

PENJELASAN TEKNIS

1. Wisatawan mancanegara (wisman) ialah setiap pengunjung yang mengunjungi suatu negara di luar tempat tinggalnya, didorong oleh satu atau beberapa keperluan tanpa bermaksud memperoleh penghasilan di tempat yang dikunjungi dan lamanya kunjungan tersebut tidak lebih dari satu tahun (12 bulan). Definisi ini mencakup 2 (dua) kategori wisatawan mancanegara, yaitu :
 - a. Wisatawan (turis) ialah setiap pengunjung seperti definisi di atas yang tinggal paling sedikit 24 jam, akan tetapi tidak lebih dari 1 (satu) tahun di tempat yang dikunjungi, dengan maksud antara lain: berlibur, rekreasi, olah raga, bisnis, menghadiri pertemuan, studi, dan kunjungan dengan alasan kesehatan.
 - b. Excursionist ialah setiap pengunjung seperti definisi di atas yang tinggal kurang dari 24 jam di tempat yang dikunjungi (termasuk "Cruise passengers"). Cruise Passengers ialah setiap pengunjung yang tiba di suatu negara di mana mereka tidak menginap di akomodasi yang tersedia di negara tersebut, misalnya dengan kapal laut.
2. Rata-rata lama tinggal adalah rata-rata waktu tinggal wisatawan mancanegara di Indonesia

TECHNICAL NOTES

1. *An International Visitor is any person visiting a country other than his usual place of residence for any reason other than for earning income in the country visited, and the length of stay is no more than one year (12 months). This definition covers two categories of foreign visitors, namely: a. "Tourist" is any visitor staying for at least 24 hours, but no more than one year, in the country visited, with the intention of visiting, and for any of these purposes: Pleasure, recreation and sports, Business, visiting friends and relatives, missions, attending meetings, conferences, visit for health reasons and study. b. "Excursionist" is any visitor staying less than 24 hours in the country visited including, "Cruise Passengers", i.e. visitors arriving in a country without staying in any accommodation available in the visited country.*
2. *Average length of stay is the average stay duration of foreign visitor in Indonesia for one trip.*

untuk satu kali kunjungan.

3. Usaha penyediaan akomodasi adalah usaha yang menyediakan pelayanan penginapan yang dapat dilengkapi dengan pelayanan pariwisata lainnya. Usaha penyediaan akomodasi dapat berupa hotel, vila, pondok wisata, bumi perkemahan, persinggahan karavan, dan akomodasi lainnya yang digunakan untuk tujuan pariwisata.
 4. Hotel adalah penyediaan akomodasi secara harian berupa kamar-kamar di dalam satu bangunan yang dapat dilengkapi dengan jasa pelayanan makan dan minum, kegiatan hiburan dan atau fasilitas lainnya. Hotel terdiri dari hotel berbintang dan hotel non- bintang.
 5. Hotel bintang adalah usaha penyediaan jasa pelayanan penginapan, makan minum serta jasa lainnya bagi umum dengan menggunakan sebagian atau seluruh bangunan. Usaha ini dikelola secara komersial serta memenuhi ketentuan persyaratan sebagai hotel bintang (termasuk berlian) yang ditetapkan dalam surat keputusan instansi yang membinanya. Misalnya hotel bintang lima, hotel bintang empat dan seterusnya.
3. *The business of providing accommodation is a business that provides specialty services that can be equipped with other tourism services. It includes hotel, villa, cottage, camping, caravan stop, and other accommodation that are used for tourism purposes.*
 4. *Hotel is a daily supply of accommodation rooms within a building which can be equipped with eating and drinking services, entertainment activities and/or other facilities. Hotel consists of a classified hotel and a non-classified hotel.*
 5. *A star hotel is the business of providing an accommodation, eating and drinking as well as other services for the public by using a building or a part of a building. It is managed commercially and meets specified requirements as a star hotel (including diamonds) set forth in the decree of fostering agency. For example, five star hotel, four star hotel, and so on.*

6. Tingkat penghunian kamar hotel adalah persentase banyaknya malam kamar yang dihuni terhadap banyaknya malam kamar yang tersedia.
6. *Room occupancy rate is the number of room-nights occupied divided by the number of room-nights available, multiplied by 100 percent.*

<https://ppukab.bps.go.id>

ULASAN**DESCRIPTION****PARIWISATA**

Pada tahun 2020 di Kabupaten Penajam Paser Utara terdapat 17 hotel non-bintang (melati)/ penginapan, dengan sebaran terbanyak berada di Kecamatan Penajam dengan 13 hotel non-bintang/penginapan. Sisanya berada di kecamatan lain dengan sebaran 1 hingga 2 penginapan. Bila ditinjau berdasarkan jumlah kamar, hotel non-bintang di Kabupaten Penajam Paser Utara pada tahun 2020 memiliki 354 kamar dengan jumlah tamu menginap sebanyak 12.339. Rata-rata tarif menginap pada tahun 2020 adalah 300.000.

Selain hotel, di Kabupaten Penajam Paser Utara juga tercatat terdapat rumah makan/ restoran sebanyak 41 buah, dengan rincian 26 berada di kecamatan Penajam dan sisanya tersebar di kecamatan Babulu dan Sepaku.

Terkait dengan objek wisata, pada tahun 2020 Kabupaten Penajam Paser Utara tercatat memiliki 24 objek wisata yang tercatat di Dinas Kebudayaan dan Pariwisata. Pariwisata Kabupaten Penajam Paser Utara sebagai wilayah yang dikelilingi laut memiliki pariwisata yang didominasi oleh pantai. Beberapa pantai yang terkenal diantaranya adalah Pantai Nipah Nipah, Pantai Saloloang, Pantai Pejala, dan Pantai Corong. Di daerah pesisir yang ditumbuhi tanaman bakau

TOURISM

In 2020 in Penajam Paser Utara Regency there were 17 non-star hotels/ lodging, with the most non-star hotels/lodging being located in Penajam Subdistrict with 13 non-star hotels respectively. The rest are scattered throughout other subdistrict, but only with 1 to 2 non-star hotels/lodging. If we focus on number of rooms, in 2020 non-star hotels/lodging in Penajam Paser Utara regency have about 354 rooms with amount of guest staying were 12,339. Beside of that, the average of paying room rate is 300,000 rupiah.

Regarding tourism spots, in 2020 Culture and Tourism Service of Penajam Paser Utara Regency recorded 24 tourism spots. Penajam Paser Utara as a regency that surrounded by the sea has beach dominated tourism. Some of the famous beaches are Nipah Nipah Beach, Saloloang Beach, Pejala Beach, and Corong Beach. In coastal areas overgrown with mangrove plants there are also mangrove-related tours, such as Mangrove Eco-tourism Kampung Baru. For those who want fauna-based tourism,

juga terdapat wisata mangrove, seperti Ekowisata Hutan Mangrove Kampung Baru. Bagi yang menginginkan wisata berbasis fauna, bisa mengunjungi penangkaran rusa Api-Api. Dari semua tempat wisata yang dikelola, destinasi yang paling banyak dikunjungi di Kabupaten Penajam Paser Utara adalah Pantai Nipah Nipah dan Pantai Tanjung Jumlai yang ada di Kecamatan Penajam. Pada tahun 2020, masing-masing obyek wisata tersebut tercatat dikunjungi oleh setidaknya 19.539 dan 9.262 pengunjung.

can visit the deer Captivity in Api-Api village. From all tourism object existed, two the most famous destinations in Penajam Paser Utara Regency is Nipah Nipah beach and Saloloang beach, that was located in Penajam Subdistrict. In 2020, recorded about 19,539 and 9,262 visitors has visiting each of that tourism spots.

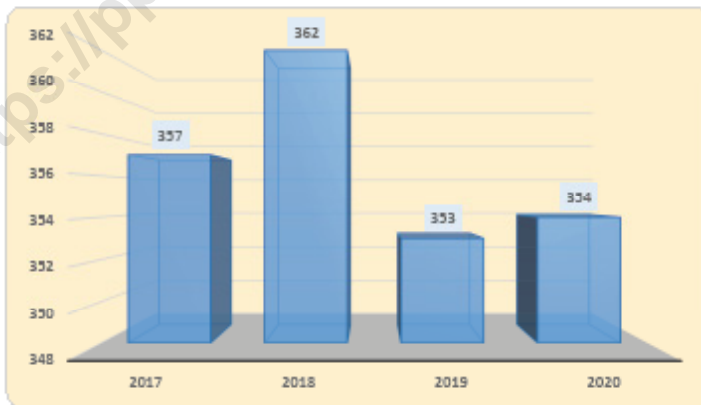
<https://ppukab.bps.go.id>

Statistik 7.1 Jumlah Hotel Di Kabupaten Penajam Paser Utara 2017-2020
FIGURE Number of Hotels, of Penajam Paser Utara Regency 2017-2020



Sumber : Dinas Kebudayaan dan Pariwisata Kabupaten Penajam Paser Utara
SOURCE : Culture and Tourism Service of Penajam Paser Utara Regency

Statistik 7.2 Jumlah Kamar Hotel/Penghospitan Di Kabupaten Penajam Paser Utara, 2017-2020
FIGURE Hotel's room number, of Penajam Paser Utara Regency 2017-2020



Sumber : Dinas Kebudayaan dan Pariwisata Kabupaten Penajam Paser Utara
SOURCE : Culture and Tourism Service of Penajam Paser Utara Regency

Tabel 7.1 **Jumlah Rumah Makan/Restoran Menurut Kecamatan di Kabupaten Penajam Paser Utara, 2016 - 2020**
Table **Number of Restaurants by Subdistrict in Penajam Paser Utara Regency, 2016 - 2020**

Kecamatan Subdistrict	Tahun/ Years				
	2016	2017	2018	2019	2020
(1)	(2)	(3)	(4)	(5)	(6)
1. Babulu	*)	*)	*)	6	
2. Waru	*)	*)	*)	-	
3. Penajam	*)	*)	*)	26	
4. Sepaku	*)	*)	*)	9	
Penajam Paser Utara	*)	*)	*)	41	

Sumber : Dinas Kebudayaan dan Pariwisata Kabupaten Penajam Paser Utara

Source : Culture and Tourism Service of Penajam Paser Utara Regency

Tabel 7.2 **Jumlah Hotel, Jumlah Tamu Dan Rata - Rata Tarif Menurut Klasifikasinya di Kabupaten Penajam Paser Utara, 2020**
Table **Number of Hotels, Number of Guests And Average Rates By Classification in Penajam Paser Utara Regency, 2020**

Uraian Description	Tahun/ Years				
	2016	2017	2018	2019	2015
(1)	(2)	(3)	(4)	(5)	(6)
Jumlah Hotel					
1. Hotel Bintang	-	-	-	-	-
2. Hotel Non Bintang/Melati		17	18	18	
Jumlah Kamar					
1. Hotel Bintang	-	-	-	-	-
2. Hotel Non Bintang/Melati		357	362	353	
1. Hotel Bintang	-	-	-	-	-
2. Hotel Non Bintang/Melati		12 641	11 629	11 944	
1. Hotel Bintang	-	-	-	-	-
2. Hotel Non Bintang/Melati		250 000	250 000	300 000	

Sumber : Dinas Kebudayaan dan Pariwisata Kabupaten Penajam Paser Utara

Source : Culture and Tourism Service of Penajam Paser Utara Regency

Tabel 7.3 **Nama Tempat Rekreasi dan Jumlah Pengunjung Rata - Rata**
Table 7.3 **Masuk di Kabupaten Penajam Paser Utara, 2020**
Name of Recreation Area and Number of Visitors Mean - Entrance
in Penajam Paser Utara Regency, 2020

Nama Tempat Rekreasi Name of Recreation Area (1)	Number of Visitors	
	2019 (2)	2020 (3)
1. Meriam Jepang	179	
2. Pantai Nipah - Nipah	19 539	
3. Penangkaran Rusa Api - Api	3 922	
4. Waduk Sesulu (Waduk Waru)	350	
5. Waduk Babulu	-	
6. Goa Tapak Raja (Goa Kembar)	-	
7. Pohon Agathis	173	
8. Guo Tolu Liang & Guo Liang Pagar	305	
9. Pantai Saloloang (Kawasan Wisata Bahari Pantai Tanjung Jumlai)	10 995	
10. Pantai Corong (Kawasan Wisata Bahari Pantai Tanjung Jumlai)	1 194	
11. Pulau Gusung (Kawasan Wisata Bahari Pantai Tanjung Jumlai)	90	
12. Dermaga Pariwisata (Kawasan Wisata Bahari Pantai Tanjung Jumlai)	983	
Penajam Paser Utara	37 730	

Sumber : Dinas Kebudayaan dan Pariwisata Kabupaten Penajam Paser Utara

Source : Culture and Tourism Service of Penajam Paser Utara Regency

Lanjutan Tabel / *Continued Table 7.3*

Bulan <i>Month</i>	Banyaknya Pengunjung <i>Number of Visitors</i>	
	2019	2020
(1)	(2)	(3)
13. Ekowisata Hutan Mangrove Kampung Baru (Kawasan Wisata Bahari Pantai Tanjung Jumalai)	9 262	
14. Guo Besiang Putra dan Guo Besiang Putri	-	
15. Goa Tembolo' & Goa Prijak	-	
16. Air Terjun Tembius	236	
17. Ekowisata Kampung Waru Tua	334	
18. Taman Rozeline	1 892	
19. Sesumpu	261	
20. Pantai Pejala (Kawasan Wisata Bahari Pantai Tanjung Jumalai)	188	
21. Kemantes	-	
22. Pulau Balang, Kwangan dan sekitarnya	310	
23. Pantai Lango, Jenebora dan Sungai Riko	128	
24. Ekowisata Hutan Mangrove Mentawir	565	
Penajam Paser Utara	50 906	0

Sumber : Dinas Kebudayaan dan Pariwisata Kabupaten Penajam Paser Utara

Source : *Culture and Tourism Service of Penajam Paser Utara Regency*

Tabel 7.4 **Banyaknya Hotel/Penginapan per Kecamatan di Kabupaten Penajam Paser Utara, 2020**
Table *Number of Lodging / Hotel by Subdistrict in Penajam Paser Regency, 2020*

Kecamatan Subdistrict	Jumlah Hotel/Penginapan Number of Hotels/lodging	Nama Hotel/Penginapan Name of Hotels/Lodging
(1)	(2)	(3)
1. Babulu		
2. Waru		
3. Penajam		
4. Sepaku		

Sumber : Dinas Kebudayaan dan Pariwisata Kabupaten Penajam Paser Utara

Source : Culture and Tourism Service of Penajam Paser Utara Regency

BAB
Chapter

08

**TRANSPOTASI DAN
KOMUNIKASI**

TRANSPORTATION AND COMMUNICATION



<https://ppukab.bps.go.id>

PENJELASAN TEKNIS

1. Data transportasi dan komunikasi meliputi: a. Panjang jalan b. Angkutan darat c. Angkutan laut d. Pos dan telekomunikasi
2. Kendaraan bermotor adalah setiap kendaraan yang digerakkan oleh peralatan teknik yang ada pada kendaraan tersebut, biasanya digunakan untuk angkutan orang atau barang di atas jalan raya selain kendaraan yang berjalan di atas rel. Kendaraan bermotor yang dicatat adalah semua jenis kendaraan kecuali kendaraan bermotor TNI/Polri dan Korps Diplomatik.
3. Mobil penumpang adalah setiap kendaraan bermotor yang dilengkapi dengan tempat duduk untuk sebanyakbanyaknya delapan orang, tidak termasuk tempat duduk untuk pengemudi, baik dilengkapi atau tidak dilengkapi bagasi.
4. Mobil bus adalah setiap kendaraan bermotor yang dilengkapi dengan tempat duduk untuk lebih dari delapan orang, tidak termasuk tempat duduk untuk pengemudi, baik dilengkapi atau tidak dilengkapi bagasi.
5. Mobil truk adalah setiap kendaraan bermotor yang

TECHNICAL NOTES

1. *Data on transportations and communications cover: a. Length of road b. Land transportation c. Sea transportation d. Post and telecommunication.*
2. *Motor vehicles are any kind of vehicles, they are usually used for transporting peoples or goods on roads except vehicles moving along a railway line. The data cover all kinds of motor vehicles except those belong do Indonesia Army Force, Indonesian State Police and Diplomatic Corps.*
3. *Passenger cars are any motor vehicles with no more than eight seats, excluding seat for driver, it can be with or without hoot.*
4. *Buses are large passenger cars having seats for more than eight passengers, excluding seat for driver, it can be with or without hoot.*
5. *Trucks are any motor vehicles used to transport goods*

- digunakan untuk angkutan barang, selain mobil penumpang, mobil bus, dan kendaraan bermotor roda dua. *excluding passenger cars, buses, and motorcycles.*
6. Data panjang jalan negara dan jalan provinsi bersumber dari Kementerian Pekerjaan Umum dan Perumahan Rakyat. Sedangkan jalan kabupaten/kota bersumber dari Dinas Pekerjaan Umum kabupaten/kota, diolah dari daftar PJ-II/5. *6. Data on length of state and provincial roads were taken from Ministry of Public Works and Housing, while the regency/city roads data were taken from Regency Public Works Offices, based on PJ-II/5 questionnaire.*
 7. Kunjungan kapal adalah kapal yang datang di pelabuhan baik untuk berlabuh di perairan maupun bersandar di dermaga. *7. Ship call is a ship arriving at a port either for mooring or berthing.*
 8. Sumber data transportasi berasal dari masing-masing instansi terkait, dikumpulkan oleh Badan Pusat Statistik (BPS) setiap bulan/tahun. *8. Data on transportations are compiled by the BPS-Statistics Indonesia (BPS), these data are obtained from relevant institutions every month and year.*
 9. Kantor pos adalah tempat pemberi pelayanan komunikasi tertulis dan atau surat elektronik, layanan paket, layanan logistik, layanan transaksi keuangan dan layanan keagenan pos untuk kepentingan umum. Rumah pos berfungsi sama seperti kantor pos dan kantor pos pembantu, bedanya rumah pos biasanya terletak di daerah terpencil. *9. Post office is a service provider facility of written communications and or electronic mail, parcel service, logistics services, financial transaction services, and postal services to the public. Postal house has the same function as the post office and subsidiary of post office, the difference is that postal house is usually located in remote areas.*

ULASAN**DESCRIPTION****TRANSPORTASI**

Jalan merupakan prasarana pengangkutan yang sangat penting keberadaannya dalam menjamin kelancaran kegiatan ekonomi di suatu wilayah. Oleh karenanya, peningkatan kualitas dan kuantitas jalan perlu dilakukan agar dapat memudahkan mobilitas penduduk serta memperlancar lalu lintas barang dari satu daerah ke daerah lain. Dari sana kemudian ekonomi dapat bertumbuh. Panjang jalan di seluruh wilayah Kabupaten Penajam Paser Utara pada tahun 2020 tercatat sepanjang 1371,53 km. Jika dipilah menurut kewenangannya, ada tiga jenis jalan, jalan negara, jalan provinsi, dan jalan kabupaten/kota. Jalan negara sepanjang 58,5 km, jalan provinsi sepanjang 89 km, dan jalan kabupaten/kota sepanjang 1224,03 km. Dari jumlah tersebut, ruas jalan terpanjang ada di Kecamatan Penajam, dengan 580,16 km yang terdiri dari 21,5 km jalan negara, 37 km jalan Provinsi dan 521,66 km jalan kabupaten. Jalan, menurut kondisinya, dapat dibagi menjadi beberapa kategori. Untuk jalan provinsi, kondisinya dapat dikategorikan sebagai mantap dan tidak mantap. Pada tahun 2020, 95,3 persen jalan provinsi di Kabupaten Penajam Paser Utara berada dalam kondisi mantap, dan 4,7 persen dalam kondisi tidak mantap. Untuk jalan negara, kondisinya dapat

TRANSPORTATION

Road is a transportation infrastructure that is very important to ensure the smooth running of economic activities in an area. Therefore, increasing the quality and quantity of roads needs to be done in order to facilitate both the mobility of the population and facilitate the flow of goods from one area to another. From there then the economy can grow. The length of roads throughout the entire Penajam Paser Utara region in 2020 was recorded to be 1371,53 km. If divided according to their authority, there are three types of roads, state roads, provincial roads, and regency / municipality roads. State roads are 58.5 km long, provincial roads are 89 km, and regency / municipality roads are 1224.03 km. Of these, the longest road is in Penajam Subdistrict, with 580.16 km consisting of 21.5 km of state roads, 37 km provincial roads and 521.66 km of regency roads. Roads, according to its conditions, can be divided into several categories. For state roads, the conditions can be categorized as good and not good. In 2020, 95.3 percent of provincial roads in Penajam Paser Utara Regency are in the good condition, and 4.7 percent in the not good condition. For state roads, conditions can be categorized as good, average, damaged and severely damaged. In Penajam Paser Utara Regency in 2020, 86.33 percent of state roads were in good condition, 8.55 percent were average, 5.13 percent

dikategorikan menjadi baik, sedang, rusak, dan rusak berat. Di Kabupaten Penajam Paser Utara pada tahun 2020 tercatat 86,33 persen jalan provinsi memiliki kondisi baik, 8,55 persen sedang, 5,13 persen rusak, dan tidak ada jalan dengan kondisi rusak berat. Kendaraan bermotor di Kabupaten Penajam Paser Utara didominasi oleh sepeda motor, dengan jumlah 36,36 ribu unit, dengan sebaran terbanyak berada di Kecamatan Penajam dengan 20,079 ribu unit sepeda motor. Secara total, kendaraan bermotor di Kecamatan Penajam juga merupakan terbanyak di Kabupaten Penajam Paser Utara, dengan total sebanyak 23,367 ribu kendaraan bermotor. Banyaknya kendaraan bermotor di Kecamatan Penajam kemungkinan juga berkontribusi pada banyaknya kecelakaan lalu-lintas, yang juga berada pada urutan pertama dengan 27 kecelakaan dan 2915 pelanggaran lalu lintas sepanjang tahun 2019.

Di sektor perhubungan laut, Kabupaten Penajam Paser Utara memiliki Pelabuhan Penajam yang melayani rute menuju Kota Balikpapan. Berdasarkan data dari PT. ASDP Ferry Indonesia Cabang Penajam, jumlah penumpang kapal laut melonjak hingga lebih dari dua kali lipat pada musim lebaran. Pada tahun 2020, pelabuhan ini memberangkatkan 38.864 penumpang dan 28.324 kapal menuju Kota Balikpapan dan menerima kedatangan 53.701 penumpang dan 27.081 kapal dari Kota Balikpapan.

were damaged, and none of them were severely damaged. Motorized vehicles in Penajam Paser Utara Regency are dominated by motorcycles, with a total of 36.36 thousand units, with the largest distribution is in Penajam Subdistrict with 20.079 thousand units of motorcycles. In total, motorized vehicles in Penajam Subdistrict were also the largest in Penajam Paser Utara Regency, with a total of 23.367 thousand motorized vehicles. The number of motorized vehicles in Penajam Subdistrict may also contribute to the number of traffic accidents, which also ranked first with 27 accidents and 2,915 traffic violation during 2019.

In the sea transportation sector, Penajam Paser Utara Regency has the Penajam Port which serves crossing to Balikpapan Municipality routes. Based on data from PT. ASDP Ferry Indonesia Penajam Branch, the number of passengers on ships has been growth more than two times in Eid season. In 2020, the Penajam Crossing Port in 2020 departed 38,864 passengers and 28,324 ships to Balikpapan and received 53,701 passengers and 27,081 ships crossed from Balikpapan. Meanwhile, recorded 227,644 cars and 98,183 motorcycles

Selain itu, tercatat 227.644 kendaraan roda empat dan 98.183 kendaraan roda dua diberangkatkan dari pelabuhan ini. Sementara itu, sekitar 211.080 kendaraan roda empat dan 105.860 kendaraan roda dua masuk ke Kabupaten Penajam Paser Utara

departed from penajam port. Then, about 211,080 cars and 105,860 motorcycles arrived in this port.

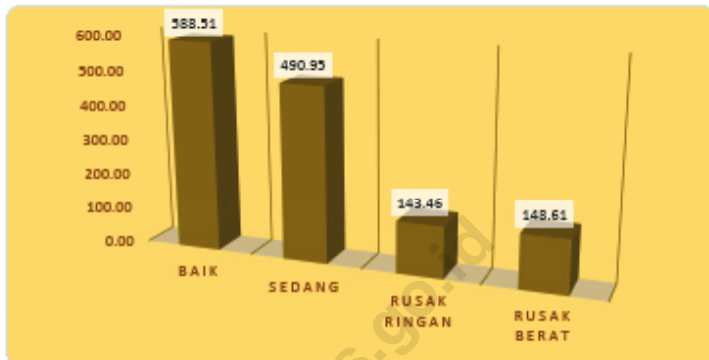
KOMUNIKASI

Pada tahun 2020 di Kabupaten Penajam Paser Utara terdapat 4 kantor pos pembantu yang terdapat di seluruh 3 Kecamatan di Kabupaten Penajam Paser Utara, kecuali di kecamatan Babulu. Jumlah ini tidak menunjukkan perubahan sejak 2016. Dari sisi telekomunikasi secara elektronik, keberadaan base transceiver station menjadi semakin penting seiring dengan meningkatnya kebutuhan akan koneksi jaringan di Kabupaten Penajam Paser Utara. Pada tahun 2020 tercatat ada sebanyak 132 menara di Kabupaten Penajam Paser Utara. Jumlah ini secara total menunjukkan peningkatan dari tahun 2018 yang hanya berjumlah 115 BTS. Dari jumlah tersebut, Kecamatan Penajam tercatat memiliki BTS terbanyak dengan 68 menara. Hal ini disebabkan karena jumlah penduduk Kecamatan Penajam yang cukup besar dan wilayahnya yang luas memerlukan BTS yang banyak pula.

COMMUNICATION

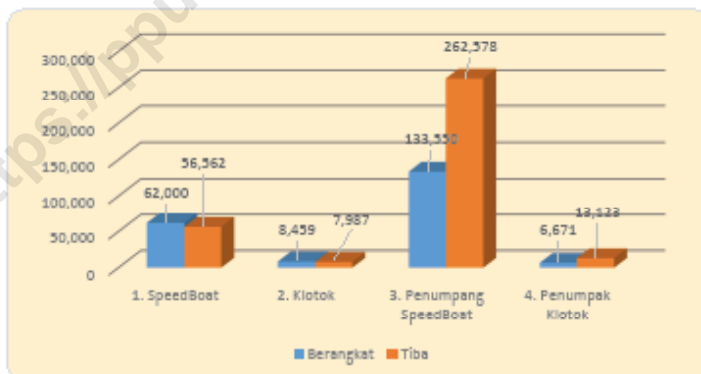
In 2020 in Penajam Paser Utara there were 4 post office subsidiaries located in all Subdistricts in Penajam Paser Utara, except Babulu Subdistrict. This number does not show any change since 2016. In terms of electronic telecommunications, the existence of base transceiver stations is becoming increasingly important in line with the increasing need for network connections in Penajam Paser Utara Regency. In 2020 there were 132 towers recorded in Penajam Paser Utara. This shows an increase in total from 2018 which only amounted to 115 BTS. Of these, Penajam Subdistrict has the most BTS with 68 towers. This is probably because the population of Penajam Subdistrict is quite large and its wide area requires a lot of BTS.

Gambar 3.1 Panjang Jalan Kabupaten Menurut Kondisi Jalan di Masing-masing Kecamatan di Kabupaten Penajam Paser Utara (Jan, 2020)
Figure Length of Road Regency by Type of Road Owner, by Sub-District in Penajam Paser Utara Regency (Jan, 2020)



Banahar : Dinas Pekerjaan Umum dan Penataan Ruang Kabupaten Penajam Paser Utara
Source : Public Work and Space Arrangement Service of Penajam Paser Utara Regency

Gambar 3.2 Banyaknya Speed Boat, Kapal Klotok dan Penumpang yang Berangkat dan Tiba di Deragang Penajam, Kabupaten Penajam Paser Utara, 2020
Figure Number of Speed Boats, Klotok Ships and Passenger in Penajam Port based on Departure and Arrival in Penajam Paser Utara Regency, 2020



Banahar : Dinas Perhubungan Kabupaten Penajam Paser Utara
Source : Transportation Service of Penajam Paser Utara Regency

8.1. TRANSPORTASI / TRANSPORTATION

Tabel 8.1.1 Panjang Jalan Menurut Tingkat Kewenangan Pemerintahan di Kabupaten Penajam Paser Utara (km), 2017-2020
Table 8.1.1 *Length of Roads by Level of Government Authority in Penajam Paser Utara Regency (km), 2017-2020*

Tingkat Kewenangan Pemerintahan <i>Level of Government Authority</i>	2017	2018	2019	2020
<i>(1)</i>	<i>(2)</i>	<i>(3)</i>	<i>(4)</i>	<i>(5)</i>
1. Negara <i>State</i>	58.50	58.40	58.50	58.50
2. Provinsi <i>Province</i>	89.00	89.00	89.00	89.00
3. Kabupaten <i>Regency</i>	1,139.20	1,240.97	1,240.97	1,224.03
Penajam Paser Utara	1,286.70	1,388.37	1,388.47	1,371.53

Sumber : Dinas Pekerjaan Umum dan Penataan Ruang Kabupaten Penajam Paser Utara

Source : *Public Work and Space Arrangement Service of Penajam Paser Utara Regency*

Tabel 8.1.2 **Panjang Jalan Menurut Jenis Permukaan Jalan di Kabupaten Penajam Paser Utara (km), 2017-2020**
Table **Length of Roads by Type of Road Surface in Penajam Paser Utara Regency (km), 2017-2020**

Kecamatan Subdistrict	2017	2018	2019	2020
(1)	(2)	(3)	(4)	
1. Aspal Paved	352.04	359.84	359.84	347.77
2. Kerikil Gravel	569.43	570.83	570.83	566.65
3. Tanah Soil	310.59	396.76	396.76	396.52
4. Lainnya Others	54.64	60.94	61.04	60.60
Penajam Paser Utara	1,286.70	1,388.37	1,388.47	1,371.53

Sumber : Dinas Pekerjaan Umum dan Penataan Ruang Kabupaten Penajam Paser Utara

Source : Public Work and Space Arrangement Service of Penajam Paser Utara Regency

Tabel 8.1.3 **Panjang Jalan Menurut Kondisi Jalan di Kabupaten Penajam Paser Utara (km), 2017-2020**
Table *Length of Roads by Condition of Roads in Penajam Paser Utara Regency (km), 2017-2020*

Kecamatan Subdistrict	2017	2018	2019	2020
(1)	(2)	(3)	(4)	(5)
1. Baik <i>Good</i>	602.78	602.78	602.78	588.51
2. Sedang <i>Moderate</i>	445.96	488.61	488.62	490.95
3. Rusak <i>Damaged</i>	94.66	153.78	153.78	143.46
4. Rusak Berat <i>Severely Damaged</i>	143.29	143.29	143.29	148.61
Penajam Paser Utara	1,286.69	1,388.46	1,388.47	1,371.53

Sumber : Dinas Pekerjaan Umum dan Penataan Ruang Kabupaten Penajam Paser Utara

Source : *Public Work and Space Arrangement Service of Penajam Paser Utara Regency*

Tabel 8.1.4 **Panjang Jalan Menurut Jenis Permukaan, Kondisi, Kelas dan Status Jalan di Kabupaten Penajam Paser Utara (Km), 2020**
Length of Road by Type of Surface, Condition, Class and Road

Uraian <i>Description</i>	Status Jalan <i>Road Status</i>			Jumlah <i>Total</i>
	Kabupaten <i>Regency</i>	Propinsi <i>Province</i>	Nasional <i>National</i>	
(1)	(2)	(3)	(4)	(5)
I. Jenis Permukaan <i>Type of Surface</i>				
1. Diaspal <i>Asphalted</i>	200.37	89.00	58.40	347.77
2. Kerikil <i>Grafel</i>	566.65	0.00	0.00	566.65
3. Tanah <i>Soil Land</i>	396.52	0.00	0.00	396.52
4. Lainnya <i>Others</i>	60.5	0.00	0.10	60.60
Penajam Paser Utara	1224.04	89.00	58.50	1371.54

Sumber : Dinas Pekerjaan Umum dan Penataan Ruang Kabupaten Penajam Paser Utara

Source : Public Work and Space Arrangement Service of Penajam Paser Utara Regency

Lanjutan Tabel/Continued Table 8.1.4

Uraian <i>Description</i>	Status Jalan <i>Road Status</i>			Jumlah <i>Total</i>
	Kabupaten <i>Regency</i>	Propinsi <i>Province</i>	Nasional <i>National</i>	
(1)	(2)	(3)	(4)	(5)
II. Kondisi Jalan <i>Roads Condition</i>				
1. Baik (Mantap) <i>Good</i>	456.99	81.02	50.50	588.51
2. Sedang (<Mantap) <i>Moderate / Fair</i>	482.14	3.81	5.00	490.95
3. Rusak (Tidak Mantap) <i>Damaged</i>	137.29	3.17	3.00	143.46
4. Rusak Berat <i>Badly Damaged</i>	147.61	1	0.00	148.61
Penajam Paser Utara	1224.03	89.00	58.50	1,371.53

Sumber : Dinas Pekerjaan Umum dan Penataan Ruang Kabupaten Penajam Paser Utara

Source : *Public Work and Space Arrangement Service of Penajam Paser Utara Regency*

Lanjutan Tabel/Continued Table 8.1.4

Uraian <i>Description</i>	Status Jalan <i>Road Status</i>			Jumlah <i>Total</i>
	Kabupaten <i>Regency</i>	Propinsi <i>Province</i>	Nasional <i>National</i>	
(1)	(2)	(3)	(4)	(5)
II. Kelas Jalan <i>Class of Roads</i>				
1. Kelas I / <i>Class I</i>	0	0	0	0
2. Kelas II / <i>Class II</i>	0	0	0	0
3. Kelas III / <i>Class III</i>	1,224.03	89	58.5	1,371.53
4. Kelas IIIA/ <i>Class III A</i>	0	0	0	0
5. Kelas IIIB/ <i>Class IIIB</i>	0	0	0	0
6. Kelas IIIC/ <i>Class IIIC</i>	0	0	0	0
7. Kelas Tidak Dirinci <i>Others</i>	0	0	0	0
Penajam Paser Utara				

Sumber : Dinas Pekerjaan Umum dan Penataan Ruang Kabupaten Penajam Paser Utara

Source : *Public Work and Space Arrangement Service of Penajam Paser Utara Regency*

Tabel 8.1.5 Panjang Jalan Kabupaten Menurut Jenis Permukaan Dirinci per Kecamatan di Kabupaten Penajam Paser Utara (Km), 2020
Length of Road Regency by Type of Surface, by Sub District in Penajam Paser Utara Regency (Km), 2020

Kecamatan Subdistrict	Jenis Permukaan Type of Surface				Jumlah Total
	Diaspal Asphalted	Kerikil Gravel	Tanah Soil Land	Lainnya Others	
(1)	(2)	(3)	(4)	(5)	(6)
1. Babulu	58.14	150.31	180.14	12.61	401.2
2. Waru	17.29	48.07	45.34	8.27	118.97
3. Penajam	76.99	260.72	140.74	39.21	517.66
4. Sepaku	47.96	107.55	30.3	0.41	186.22
Penajam Paser Utara	200.38	566.65	396.52	60.5	1224.05

Sumber : Dinas Pekerjaan Umum dan Penataan Ruang Kabupaten Penajam Paser Utara

Source : Public Work and Space Arrangement Service of Penajam Paser Utara Regency

Tabel 8.1.6 Panjang Jalan Menurut Status Jalan dirinci per Kecamatan di Kabupaten Penajam Paser Utara (Km), 2020
Length of Road Regency by Type of Road Owner, by Subdistrict in Penajam Paser Utara Regency (Km), 2020

Kecamatan Subdistrict	Status Jalan Roads Status			Jumlah Total
	Kabupaten Regency	Provinsi Province	Nasional National	
(1)	(2)	(3)	(4)	(5)
1. Babulu	397.19	0	21.5	418.69
2. Waru	118.96	0	15.5	134.46
3. Penajam	521.66	37	21.5	580.16
4. Sepaku	186.22	52	0	238.22
Penajam Paser Utara	1,224.03	89.00	58.50	1,371.53

Sumber : Dinas Pekerjaan Umum dan Penataan Ruang Kabupaten Penajam Paser Utara

Source : Public Work and Space Arrangement Service of Penajam Paser Utara Regency

Tabel 8.1.7 Panjang Jalan Kabupaten Menurut Kondisi Jalan dirinci per Kecamatan di Kabupaten Penajam Paser Utara (Km), Length of Road Regency by Type of Road Owner, by Subdistrict in Penajam Paser Utara Regency (Km), 2020

Kecamatan Subdistrict	Kondisi Jalan Roads Condition				Jumlah Total
	Baik Good	Sedang Moderate	Rusak Ringan Damaged	Rusak Berat Heavily Damaged	
(1)	(2)	(3)	(4)	(5)	(6)
1. Babulu	162.25	143.6	22.28	69.1	397.23
2. Waru	22.94	64.85	4.38	26.8	118.97
3. Penajam	195.82	196.89	100.89	28.07	521.67
4. Sepaku	75.99	76.85	20.06	13.32	186.22
Penajam Paser Utara	457	482.19	147.61	137.29	1224.09

Sumber : Dinas Pekerjaan Umum dan Penataan Ruang Kabupaten Penajam Paser Utara

Source : Public Work and Space Arrangement Service of Penajam Paser Utara Regency

Tabel 8.1.8 **Jumlah dan Panjangnya Jembatan Menurut Status Jembatan di Kabupaten Penajam Paser Utara (m), 2020**
Table **Number and Length Of Bridges By Bridges Owner in Penajam Paser Utara Regency (m), 2020**

Nama Jembatan <i>Bridge Name</i>	Banyaknya (Buah) <i>Number</i>	Panjangnya (m) <i>Length (meters)</i>
<i>(1)</i>	<i>(2)</i>	<i>(3)</i>
I. Jembatan Jalan Nasional <i>State Bridge</i>	6	280.00
II. Jembatan Jalan Propinsi <i>Provincial Bridge</i>	11	355.20
III. Jembatan Jalan Kabupaten <i>Regency Bridge</i>	38	669.00
Penajam Paser Utara	55	1,304.20

Sumber : Dinas Pekerjaan Umum dan Penataan Ruang Kabupaten Penajam Paser Utara

Source : *Public Work and Space Arrangement Service of Penajam Paser Utara Regency*

Tabel 8.1.9 Panjang Saluran Irigasi dirinci per Kecamatan di Kabupaten Penajam Paser Utara (m), 2020
Length of Road Regency by Type of Road Owner, by Subdistrict of Penajam Paser Utara Regency (m), 2020

Kecamatan Subdistrict	Panjang Saluran pembawa (m)			
	Saluran Utama Main Channel	Roads Status		
		Primer Primary	Sekunder Secondary	Tersier Tertiary
(1)	(2)	(3)	(4)	(5)
1. Babulu	-	-	6942.2	-
2. Waru	-	-	16,912	-
3. Penajam	-	-	7,627	-
4. Sepaku	-	-	6,873	-
Penajam Paser Utara	-	-	38,354	0

Sumber : Dinas Pekerjaan Umum dan Penataan Ruang Kabupaten Penajam Paser Utara

Source : Public Work and Space Arrangement Service of Penajam Paser Utara Regency

Tabel 8.1.10 **Jarak dari Ibukota Kabupaten Ke Ibukota Kecamatan di Kabupaten Penajam Paser Utara, 2020**
The Distance from District Capital to Subdistrict Capital in Penajam Paser Utara Regency, 2020

Ibu Kota Kabupaten ke Ibukota Kecamatan <i>Regency Capital to Subdistrict Capital</i>	Jarak <i>Distance (Km)</i>	Jenis Sarana yang Dilalui <i>Type of Facilities</i>
(1)	(2)	(3)
1. Penajam - Penajam	-	Darat
2. Penajam - Waru	25	Darat
3. Penajam - Babulu	48	Darat
4. Penajam - Sepaku	84	Darat

Sumber : Dinas Perhubungan Kabupaten Penajam Paser Utara

Source : *Transportation Service Of Penajam Paser Utara Regency*

Tabel 8.1.11 **Jarak Dari Desa Ke Ibukota Kecamatan Babulu di Kabupaten Penajam Paser Utara, 2020**
The Distance from Village to Babulu Subdistrict Capital in Penajam Paser Utara Regency, 2020

Ibu Kota Kabupaten ke Ibukota Kecamatan <i>Regency Capital to Subdistrict Capital</i>	Jarak <i>Distance (Km)</i>	Jenis Sarana yang Dilalui <i>Road to be traveled</i>
(1)	(2)	(3)
1. Babulu Darat - Babulu Darat	-	Darat
2. Babulu Darat - Labangka	11	Darat
3. Babulu Darat - Babulu Laut	6	Darat
4. Babulu Darat - Gunung Intan	1	Darat
5. Babulu Darat - Gunung Makmur	7	Darat
6. Babulu Darat - Sebakung Jaya	4	Darat
7. Babulu Darat - Rawa Mulia	6	Darat
8. Babulu Darat - Sri Raharja	3	Darat
9. Babulu Darat - Sumber Sari	7	Darat
10. Babulu Darat - Rintik	5	Darat
11. Babulu Darat - Gunung Mulia	3	Darat
12. Babulu Darat - Labangka Barat	2	Darat

Sumber : Dinas Perhubungan Kabupaten Penajam Paser Utara

Source : *Transportation Service Of Penajam Paser Utara Regency*

Tabel 8.1.12 **Jarak Dari Desa Ke Ibukota Kecamatan Waru di Kabupaten Penajam Paser Utara, 2020**
The Distance from Village to Waru Subdistrict Capital in Penajam Paser Utara Regency, 2020

Ibu Kota Kabupaten ke Ibukota Kecamatan <i>Regency Capital to Subdistrict Capital</i>	Jarak <i>Distance (Km)</i>	Jenis Sarana yang Dilalui <i>Road to be traveled</i>
(1)	(2)	(3)
1. Waru - Waru	-	Darat
2. Waru - Sesulu	3	Darat
3. Waru - Api-Api	6	Darat
4. Waru – Bangun Mulya	2	Darat

Sumber : Dinas Perhubungan Kabupaten Penajam Paser Utara

Source : *Transportation Service Of Penajam Paser Utara Regency*

Tabel 8.1.13 **Jarak Dari Desa Ke Ibukota Kecamatan Penajam di Kabupaten Penajam Paser Utara, 2020**
The Distance from Village to Penajam Subdistrict Capital in Penajam Paser Utara Regency, 2020

Ibu Kota Kecamatan Penajam ke Desa <i>Penajam Subdistrict Capital to Village</i>	Jarak Distance (Km)	Jenis Sarana yang Dilalui <i>Road to be traveled</i>
(1)	(2)	(3)
1. Penajam - Penajam	-	Darat
2. Penajam - Tanjung Tengah	27	Darat
3. Penajam - Saloloang	25	Darat
4. Penajam - Petung	18	Darat
5. Penajam - Giri Mukti	16	Darat
6. Penajam - Lawe-Lawe	13	Darat
7. Penajam - Pejala	25	Darat
8. Penajam - Kampung Baru	27	Darat
9. Penajam - Sesumpu	25	Darat
10. Penajam - Sungai Parit	10	Darat
11. Penajam - Nipah-Nipah	8	Darat
12. Penajam - Nenang	5	Darat

Sumber : Dinas Perhubungan Kabupaten Penajam Paser Utara

Source : *Transportation Service Of Penajam Paser Utara Regency*

Lanjutan Tabel/Continued Table 8.1.13

Ibu Kota Kecamatan Penajam ke Desa Penajam Subdistrict Capital to Village	Jarak Distance (Km)	Jenis Sarana yang Dilalui Road to be traveled
(1)	(2)	(3)
13. Penajam - Gunung Seteleng	1	Darat
14. Penajam - Buluminung	36	Darat
15. Penajam - Sotek	42	Darat
16. Penajam - Sepan	45	Darat
17. Penajam - Riko	48	Darat
18. Penajam - Pantai Lango	63	Darat
19. Penajam - Gersik	63	Darat
20. Penajam - Jenebora	60	Darat
21. Penajam - Bukit Subur	55	Darat
22. Penajam - Sidorejo	20	Darat
23. Penajam - Giri Purwa	19	Darat

Sumber : Dinas Perhubungan Kabupaten Penajam Paser Utara

Source : Transportation Service Of Penajam Paser Utara Regency

Tabel 8.1.14 **Jarak Dari Desa Ke Ibukota Kecamatan Sepaku di Kabupaten Penajam Paser Utara, 2020**
The Distance from Village to Sepaku Subdistrict Capital in Penajam Paser Utara Regency, 2020

Ibu Kota Kecamatan Penajam ke Desa <i>Penajam Subdistrict Capital to Village</i>	Jarak Distance (Km)	Jenis Sarana yang Dilalui <i>Road to be traveled</i>
(1)	(2)	(3)
1. Tengin Baru - Tengin Baru	-	Darat
2. Tengin Baru - Maridan	32	Darat
3. Tengin Baru - Mentawir	22	Darat
4. Tengin Baru - Pemaluan	22	Darat
5. Tengin Baru - Bumi Harapan	11	Darat
6. Tengin Baru - Wonosari	15	Darat
7. Tengin Baru - Semoi Dua	9	Darat
8. Tengin Baru - Argo Mulyo	6	Darat
9. Tengin Baru - Suko Mulyo	7	Darat
10. Tengin Baru - Sukaraja	3	Darat
11. Tengin Baru - Sepaku	9	Darat
12. Tengin Baru - Karang Jinawi	12	Darat
13. Tengin Baru - Bukit Raya	9	Darat
14. Tengin Baru - Telemow	28	Darat
15. Tengin Baru - Binuang	25	Darat

Sumber : Dinas Perhubungan Kabupaten Penajam Paser Utara

Source : *Transportation Service Of Penajam Paser Utara Regency*

Tabel 8.1.15 **Banyaknya Kendaraan Bermotor Angkutan Umum di Kabupaten Penajam Paser Utara, 2020**
Table **Number of Public Motorized Vehicles in Penajam Paser Utara Regency, 2020**

Kecamatan Subdistrict	Bus Buses	Mobil Penumpang Umum Public Passenger Cars	Mobil Barang Cargo Vehicles
(1)	(2)	(3)	(4)
1. Babulu	-	13	
2. Waru	-	53	
3. Penajam	-	12	
4. Sepaku	1	19	
Penajam Paser Utara	1	97	-

Sumber : Dinas Perhubungan Kabupaten Penajam Paser Utara

Source : Transportation Service Of Penajam Paser Utara Regency

Tabel 8.1.16 Banyaknya Kendaraan Penumpang Umum Yang Berangkat dan Tiba Melalui Terminal Penajam di Kabupaten Penajam Paser Utara, 2020
Number of Arrival and Departure of Public Motorized Vehicles in Penajam Paser Utara Regency, 2020

Bulan Month	Kendaraan Vehicles		Penumpang Passengers	
	Berangkat Departure	Tiba Arrival	Berangkat Departure	Tiba Arrival
(1)	(2)	(3)	(4)	(5)
1. Januari	38	35	380	280
2. Februari	30	29	300	232
3. Maret	25	24	150	144
4. April	20	19	120	114
5. Mei	22	20	132	120
6. Juni	21	19	105	95
7. Juli	18	20	90	100
8. Agustus	14	16	87	69
9. September	25	29	125	116
10. Oktober	23	27	92	100
11. November	26	29	132	118
12. Desember	34	36	146	172
2020	296	303	1859	1,660

Sumber : Dinas Perhubungan Kabupaten Penajam Paser Utara

Source : *Transportation Service Of Penajam Paser Utara Regency*

Tabel 8.1.17 **Banyaknya Speed Boat Dan Kapal Kelotok di Dermaga Penajam, Kabupaten Penajam Paser Utara, 2020**
Table **Number of Speed Boats and Klotok Ships in Penajam Port in Penajam Paser Utara Regency, 2020**

Bulan Month	Speed Boat		Klotok	
	Berangkat Departure	Tiba Arrival	Berangkat Departure	Tiba Arrival
(1)	(2)	(3)	(4)	(5)
1. Januari	8,975	8,337	1,296	1,277
2. Februari	6,975	8,088	1,008	761
3. Maret	6,475	5,547	935	973
4. April	1,175	2,275	78	96
5. Mei	3,425	2,767	54	412
6. Juni	5,475	4,577	786	690
7. Juli	4,775	4,178	691	550
8. Agustus	5,475	4,329	807	699
9. September	5,375	4,223	782	652
10. Oktober	5,075	4,571	734	671
11. November	3,625	3,341	538	495
12. Desember	5,175	4,329	750	711
2020	62,000	56,562	8,459	7,987

Sumber : Dinas Perhubungan Kabupaten Penajam Paser Utara

Source : *Transportation Service Of Penajam Paser Utara Regency*

Lanjutan Tabel/Continued Table 8.1.17

Bulan Month	Penumpang			
	Speed Boat		Klotok	
	Speed Boat		Ships	
	Berangkat Departure	Tiba Arrival	Berangkat Departure	Tiba Arrival
(1)	(2)	(3)	(4)	(5)
1. Januari	24,080	45,802	1,208	2,290
2. Februari	20,780	44,854	1,042	2,242
3. Maret	16,520	16,743	826	837
4. April	3,980	9,434	199	471
5. Mei	4,900	11,611	230	580
6. Juni	6,600	16,646	330	832
7. Juli	7,140	18,374	354	918
8. Agustus	7,500	19,352	384	967
9. September	7,060	13,904	353	695
10. Oktober	9,180	27,768	464	1,388
11. November	12,280	24,916	604	1,245
12. Desember	13,530	13,174	677	658
2020	133,550	262,578	6,671	13,123

Sumber : Dinas Perhubungan Kabupaten Penajam Paser Utara

Source : Transportation Service Of Penajam Paser Utara Regency

Lanjutan Tabel/Continued Table 8.1.17

Bulan Month	Penumpang Passenger	
	Berangkat Departure	Tiba Arrival
(1)	(2)	(3)
1. Januari	25,288	48,092
2. Februari	21,822	47,096
3. Maret	17,346	17,580
4. April	4,179	9,905
5. Mei	5,130	12,191
6. Juni	6,930	17,478
7. Juli	7,494	19,292
8. Agustus	7,884	20,319
9. September	7,413	14,599
10. Oktober	9,644	29,156
11. November	12,884	26,161
12. Desember	14,207	13,832
2020	140,221	275,701

Sumber : Dinas Perhubungan Kabupaten Penajam Paser Utara

Source : Transportation Service Of Penajam Paser Utara Regency

Tabel 8.1.18 Banyaknya Kapal Ferry, Kendaraan Dan Penumpang Di Dermaga LLASDP Dirinci Per Bulan di Kabupaten Penajam Paser Utara, 2020
Number of Ships, Cars and Passenger in LLASDP Berth Detailed per Month in Penajam Paser Utara Regency, 2020

Bulan <i>Month</i>	Kapal <i>Ships</i>		Penumpang <i>Passengers</i>	
	Berangkat <i>Departure</i>	Tiba <i>Arrival</i>	Berangkat <i>Departure</i>	Tiba <i>Arrival</i>
(1)	(2)	(3)	(4)	(5)
1. Januari	2,800	2,805	4,927	7,379
2. Februari	2,705	2,347	4,084	5,500
3. Maret	2,543	2,560	4,709	4,694
4. April	1,851	1,846	1,166	1,416
5. Mei	1,464	529	1,187	396
6. Juni	1,921	1,922	1,972	2,444
7. Juli	2,370	2,372	2,960	4,629
8. Agustus	2,439	2,444	3,722	5,439
9. September	2,369	2,370	2,689	3,867
10. Oktober	2,427	2,436	3,607	5,235
11. November	2,494	2,503	3,990	5,717
12. Desember	2,941	2,947	3,851	6,985
Jumlah 2020	28,324	27,081	38,864	53,701
2019	30,740	30,764	69,416	89,324

Sumber : BPTD Wil XVII Kaltimtarra untuk Kolom tiba dan PT. ASDP Penajam Kolom berangkat

Source : BPTD Area XVII Kaltimtarra and ASDP Office Balikpapan

Lanjutan Tabel/Continued Table 8.1.18

Bulan Month	Kendaraan Vehicles			
	Kendaraan Roda 4 Cars		Kendaraan Roda 2 Motorcycles	
	Berangkat Departure	Tiba Arrival	Berangkat Departure	Tiba Arrival
	(1)	(2)	(3)	(4)
1. Januari	22,410	22,404	11,446	12,579
2. Februari	20,286	17,922	9,539	9,895
3. Maret	22,015	18,457	11,875	10,240
4. April	13,130	12,776	3,529	4,112
5. Mei	12,626	4,230	3,525	1,095
6. Juni	15,593	14,928	5,406	5,569
7. Juli	17,305	17,827	7,579	9,611
8. Agustus	20,047	19,617	9,537	10,301
9. September	18,180	18,128	7,453	8,622
10. Oktober	20,540	20,225	8,669	10,599
11. November	21,425	20,870	9,435	10,676
12. Desember	24,087	23,696	10,190	12,561
Jumlah 2020	227,644	211,080	98,183	105,860
2019	271,935	153,392	140,020	273,629

Sumber : BPTD Wil XVII Kaltimtara untuk Kolom tiba dan PT. ASDP Penajam Kolom berangkat

Source : BPTD Area XVII Kaltimtara and ASDP Office Balikpapan

Tabel 8.1.19 Jumlah Kendaraan Bermotor Menurut Kecamatan dan Jenis Kendaraan di Kabupaten Penajam Paser Utara (unit), 2020
Number of Registered Motor Vehicles by Subdistrict and Type of Vehicles in Penajam Paser Utara Regency (units), 2020

Kecamatan Sub District	Truk Trucks	Bus Bus	Mobil Penumpang Passenger Cars	Sepeda Motor Motor cycles	Jumlah Total
(1)	(2)	(3)	(4)	(5)	(6)
1. Babulu	203		511	6,208	6,922
2. Waru	294		402	4,654	5,350
3. Penajam	500	3	2,785	20,079	23,367
4. Sepaku	193		419	5,419	6,031
Penajam Paser Utara 2020	1,190	3	4,117	36,360	41,670
2019	1,035	10	3,232	34,680	38,957

Sumber : SAMSAT Kabupaten Penajam Paser Utara

Source : One-stop Administration Services Office of Penajam Paser Utara Regency

Tabel 8.1.20 Jumlah Kendaraan Bermotor Menurut Kepemilikan dan Jenis Kendaraan di Kabupaten Penajam Paser Utara (unit),2020
Number of Registered Motor Vehicles by Ownership and Type of Vehicles in Penajam Paser Utara Regency (units), 2020

Kecamatan Subdistrict	Tidak Umum		Umum		Jumlah Total
	Negara State	Swasta Private	Negara State	Swasta Private	
(1)	(2)	(3)	(4)	(5)	(6)
1. Mobil Penumpang / Passenger Cars					
Sedan / Saloon		39			
Jeep / Jeep	3	290			
Station Wagon					
Mini Cab	52	3,592		17	
Ambulance					
2. Mobil Barang / Cargo Vehicles					
Truk / Kontainer	7	514		35	
Double Cabin	25	6			
Barang					
Trailer					
Truk Tangki		9			

Sumber : Polres Penajam Paser Utara

Source : Resort Police Office of Penajam Paser Utara Ragency

Lanjutan Tabel/Continued Table 8.1.20

Kecamatan <i>Subdistrict</i>	Tidak Umum		Umum		Jumlah <i>Total</i>
	<i>Negara State</i>	<i>Swasta Private</i>	<i>Negara State</i>	<i>Swasta Private</i>	
(1)	(2)	(3)	(4)	(5)	(6)
Pemadam Api					
Traktor					
Pick Up	7	2,710		2	
Lain lain	4	10		3	
3. Bis / Busses					
Bus Biasa / Bus		1			
Mini / Microbus		84		7	
4. Sepeda Motor / Motorcycles					
Scooter		4			
Sepeda Motor Solo	125	36,667		4	
Trail	38	15			
SP. Motor R3		1			

Sumber : Polres Penajam Paser Utara

Source : Resort Police Office of Penajam Paser Utara Ragency

Tabel 8.1.21 **Banyaknya Pelanggaran dan Kecelakaan Lalu Lintas di Kabupaten Penajam Paser Utara, 2020**
Table **Number of Traffic Violation and Accident in Penajam Paser Utara Regency, 2020**

Kecamatan Subdistrict	Pelanggaran Traffic Violation		Kecelakaan Traffic Accident	
	Kejadian Happened	Diselesaikan Solved	Kejadian Happened	Diselesaikan Solved
	(1)	(2)	(3)	(4)
1. Babulu				
2. Waru				
3. Penajam				
4. Sepaku				
Penajam Paser Utara	1,783	1,783	31	31

Sumber : Polres Penajam Paser Utara

Source : Resort Police Office of Penajam Paser Utara Regency

Tabel 8.1.22 **Realisasi Penerimaan BBNKB/PKB UPT PPRD Penajam Dirinci Per Bulan 2020 (Rp)**
Actual Reception BBNKB/PKB UPT Penajam Detailed Per Month 2020(Rp)

Bulan Month	BBNKB		PKB	
	Pokok Principal	Denda Fine	Pokok Principal	Denda Fine
(1)	(2)	(3)	(4)	(5)
1. Januari	2,921,987,400	4,746,100	2,712,350,181	115,883,721
2. Februari	3,003,314,250	3,712,300	2,357,854,978	100,825,786
3. Maret	2,600,792,000	3,800,800	1,932,970,891	71,591,263
4. April	1,615,652,800	-	762,972,908	12,982,951
5. Mei	856,810,000	259,600	619,640,171	8,593,514
6. Juni	1,995,159,000	4,294,400	3,563,772,159	2,681,255
7. Juli	1,358,111,440	506,800	2,705,114,253	-
8. Agustus	1,411,511,300	3,184,000	1,847,328,046	440,400
9. September	1,809,507,300	1,454,000	1,980,290,742	202,300
10. Oktober	1,582,980,150	-	1,734,963,253	-
11. November	1,921,181,475	-	2,174,323,919	698,050
12. Desember	1,793,534,150	723,800	2,482,482,010	276,400
2020	22,870,541,265	22,681,800	24,874,063,511	314,175,640

Sumber : SAMSAT Kabupaten Penajam Paser Utara

Source : One-stop Administration Services Office of Penajam Paser Utara Regency

Tabel 8.1.23 **Banyaknya Kendaraan Bermotor Yang Membayar BBNKB**
Table 8.1.23 **Dirinci Per Bulan, 2020**
Number of Vehicles Motorized Which Pay Taxes by Month, 2020

Bulan Month	Roda 4 Car	Roda 2 Motorcycle	Jumlah Total
(1)	(2)	(3)	(4)
1. Januari	93	507	600
2. Februari	95	372	467
3. Maret	84	407	491
4. April	39	253	292
5. Mei	26	135	161
6. Juni	87	290	377
7. Juli	66	347	413
8. Agustus	50	245	295
9. September	86	285	371
10. Oktober	63	228	291
11. November	74	337	411
12. Desember	80	339	419
2020	843	3,745	4,588

Sumber : SAMSAT Kabupaten Penajam Paser Utara

Source : One-stop Administration Services Office of Penajam Paser Utara Regency

Tabel 8.1.24 **Banyaknya Kendaraan Bermotor Yang Membayar PKB Dirinci Per Bulan, 2020**
Table **Number of Vehicles Motorized Which Pay Taxes by Month, 2020**

Bulan <i>Month</i>	Roda 4 <i>Car</i>	Roda 2 <i>Motorcycle</i>	Jumlah <i>Total</i>
(1)	(2)	(3)	(4)
1. Januari	628	2,773	3,401
2. Februari	543	2,429	2,972
3. Maret	341	2,333	2,674
4. April	78	308	386
5. Mei	73	277	350
6. Juni	1,051	5,198	6,249
7. Juli	1,175	3,984	5,159
8. Agustus	494	3,103	3,597
9. September	590	3,134	3,724
10. Oktober	553	2,544	3,097
11. November	709	3,126	3,835
12. Desember	714	3,161	3,875
2020	6,949	32,370	39,319

Sumber : SAMSAT Kabupaten Penajam Paser Utara

Source : *One-stop Administration Services Office of Penajam Paser Utara Regency*

8.2 KOMUNIKASI / COMMUNICATION

Tabel 8.2.1 Jumlah Kantor Pos Pembantu Menurut Kecamatan di Kabupaten Penajam Paser Utara, 2016-2020
Number of Post Offices Subsidiaries by Subdistrict in Penajam Paser Utara Regency, 2016-2020

Kecamatan Subdistrict	2016	2017	2018	2019	2020
(1)	(2)	(3)	(4)	(5)	(6)
1. Babulu	-	-	-	-	-
2. Waru	1	1	1	1	1
3. Penajam	1	1	1	1	1
4. Sepaku	2	2	2	2	2
Penajam Paser Utara	4	4	4	4	4

Sumber : PT Pos Indonesia, Balikpapan

Source : PT. Pos Indonesia, Balikpapan

Tabel 8.2.2 Banyaknya Pelayanan Jasa Wesel Melalui Kantor Pos / Pos Pembantu di Kabupaten Penajam Paser Utara (Rp.), 2020
Table *Number of Wesel Services at General Post Office / Auxiliary Post Office in Penajam Paser Utara Regency (Rp.), 2020*

Kantor Unit Office Unit	Wesel Pos Money Order			
	Terima Acceptance		Bayar Pay Send	
	Jumlah Transaksi Number of Transaction	Nominal (Rp) Nominal (Rp)	Jumlah Transaksi Number of Transaction	Nominal (Rp) Nominal (Rp)
	(1)	(2)	(3)	(4)
	(2)	(3)	(4)	(5)
1. Waru	1,759	3,287,645,499	215	488,025,178
2. Penajam	925	1,280,110,932	377	480,725,079
3. Sepaku	372	694,068,000	180	464,340,000
4. Kenangan	141	210,000,000	72	106,200,000
Penajam Paser Utara	3,197	5,471,824,431	844	1,539,290,257

Sumber : PT Pos Indonesia, Balikpapan

Source : PT. Pos Indonesia, Balikpapan

Tabel 8.2.3 Banyaknya Pelayanan Jasa Tabungan Melalui Kantor Pos / Pos Pembantu di Kabupaten Penajam Paser Utara (Rp.), 2020
Number of Savings Services at General Post Office / Auxiliary Post Office in Penajam Paser Utara Regency (Rp.), 2020

Kantor Unit Office Unit	Tabungan		Pembayaran
	Savings		Pensiun
	Tabungan (Rp)	Penarikan (Rp)	Pension
	Savings	Withdrawal	Payment
(1)	(2)	(3)	(4)
1. Waru	909,188,000	363,340,000	1,219,007,448
2. Penajam	3,073,392,000	1,219,800,144	3,960,000,000
3. Sepaku	60,800,000	75,840,000	697,535,844
4. Kenangan	536,750,000	497,460,000	-
Penajam Paser Utara	4,580,130,000	2,156,440,144	5,876,543,292

Sumber : PT Pos Indonesia, Balikpapan

Source : PT. Pos Indonesia, Balikpapan

Tabel 8.2.4 Banyaknya Surat Pos Dan Paket Pos Pada Kantor Pos / Kantor Pos Pembantu di Kabupaten Penajam Paser Utara (Rp.), 2020
Number of Post Letters and Post Parcel of Post Office / Auxiliary Post Office in Penajam Paser Utara Regency (Rp.), 2020

Kantor Unit Office Unit	Tercatat Registered		Dinas / Biasa Official / Ordinary	
	Diposkan Mailed	Diserahkan Received	Diposkan Mailed	Diserahkan Received
(1)	(2)	(3)	(4)	(5)
1. Waru	3,728	24,011	18	157
2. Penajam	2,451	3,425	1,508	625
3. Sepaku	1,056	5,660	30	60
4. Kenangan	369	2,745	0	660
Penajam Paser Utara	7,604	35,841	1,556	1,502

Sumber : PT Pos Indonesia, Balikpapan

Source : PT. Pos Indonesia, Balikpapan

Tabel 8.2.5 **Banyaknya Tower Telekomunikasi Menurut Kecamatan di Kabupaten Penajam Paser Utara (unit), 2020**
Table 8.2.5 **Number of BTS by Subdistrict in Penajam Paser Utara Regency (unit), 2020**

Kecamatan Subdistrict	Tahun/ Years				
	2016	2017	2018	2019	2020
(1)	(2)	(3)	(4)	(5)	(6)
1. Babulu	12	15	19	22	20
2. Waru	n/a	n/a	n/a	15	15
3. Penajam	57	66	67	69	68
4. Sepaku	28	29	29	29	29
Penajam Paser Utara	97	110	115	135	132

Sumber : Dinas Komunikasi dan Informatika Kabupaten Penajam Paser Utara

Source : Communication and Information Office of Penajam Paser Utara Regency

Tabel 8.2.6 Banyaknya Tower Telekomunikasi Menurut Pengelola Tower di Kabupaten Penajam Paser Utara (unit), 2020
Number of BTS by Operator in Penajam Paser Utara Regency (unit), 2020

Kecamatan Subdistrict	Pengelola Tower BTS Owner			Jumlah Total
	BUMN	Swasta	Perseorangan	
(1)	(2)	(3)	(4)	(5)
1. Babulu	9	11	-	20
2. Waru	6	9	-	15
3. Penajam	26	42	-	68
4. Sepaku	18	11	-	29
Penajam Paser Utara	59	73	-	132

Sumber : Dinas Komunikasi dan Informatika Kabupaten Penajam Paser Utara

Source : Communication and Information Office of Penajam Paser Utara Regency

Tabel 8.2.7 **Jumlah Kelompok Informasi Masyarakat Menurut Kecamatan**
Table 8.2.7 **di Kabupaten Penajam Paser Utara (unit), 2020**

Kecamatan Subdistrict	Tahun/ Years				
	2016	2017	2018	2019	2020
(1)	(2)	(3)	(4)	(5)	(6)
1. Babulu	-	-	9	10	11
2. Waru	-	-	2	3	4
3. Penajam	-	-	3	6	7
4. Sepaku	-	-	1	3	5
Penajam Paser Utara	-	-	15	22	27

Sumber : Dinas Komunikasi dan Informatika Kabupaten Penajam Paser Utara

Source : Communication and Information Office of Penajam Paser Utara Regency

Tabel 8.2.8 Banyaknya Pengunjung Bulanan Perpustakaan di Kabupaten Penajam Paser Utara, 2020
Number of The Monthly Visitors of Penajam Paser Utara Regional Library, 2020

Bulan <i>Month</i>	Pengunjung <i>Visitors</i>			Jumlah <i>Total</i>
	Pelajar	Umum	Keliling	
	<i>Student</i>	<i>Non Student</i>	<i>Mobile</i>	
(1)	(2)	(3)	(4)	(5)
1. Januari	23	19	40	82
2. Februari	14	25	32	71
3. Maret	88	116	56	260
4. April	0	5		5
5. Mei	1	3		4
6. Juni	1	5		6
7. Juli	6	9		15
8. Agustus	4	1		5
9. September	8	9		17
10. Oktober	3	6		9
11. November	2	14		16
12. Desember	1	3		4
Jumlah	25	47	128	72

Sumber : Dinas Perpustakaan dan Arsip Kabupaten Penajam Paser Utara

Source : Regional Office Library of Penajam Paser Utara Regency

Tabel 8.2.9 Jumlah Anggota Perpustakaan Kabupaten Penajam Paser Utara menurut Kategori dan Jenis Kelamin Tahun, 2020
Number of The Members of Penajam Paser Utara Regional Library by Category and Sex, 2020

Kategori Category	Jenis Kelamin		Jumlah Total
	Sex		
	Laki Laki Male	Perempuan Female	
(1)	(2)	(3)	(4)
1. Umum Non Student	47	107	154
2. Karyawan Employee	45	91	136
3. Mahasiswa College Student	8	26	34
4. SMA High School Students	57	60	117
5. SMP Junior High School Student	50	69	119
6. SD Elementary School	14	90	104
Semua Kategori	221	443	664

Sumber : Dinas Perpustakaan dan Arsip Kabupaten Penajam Paser Utara

Source : Regional Office Library of Penajam Paser Utara Regency

Tabel 8.2.10 Banyaknya Pelanggan Telekomunikasi berdasarkan Kecamatan di Kabupaten Penajam Paser Utara, 2020
Number of Customers Telecommunication Services by Subdistrict in Penajam Paser Utara Regency, 2020

Uraian <i>Description</i>	Jumlah KK	Lokasi	Internet+ TV	Internet+ Telpon	Internet+ Telpon+ TV
(1)	(2)	(3)	(4)	(5)	(6)
1. Babulu	8421	7579	1440	4472	1667
2. Waru	20815	17693	3362	10439	3892
3. Penajam	9096	7731	1469	4561	1701
4. Sepaku	4707	4001	760	2360	880
Penajam Paser Utara	43039	37004	7031	21832	8140

Sumber : PT Telkom Indonesia, Balikpapan

Source : PT. Telkom Indonesia, Balikpapan

<https://ppukab.bps.go.id>

BAB
Chapter
09

**PERBANKAN, INVESTASI
KOPERASI DAN HARGA-HARGA**

*BANKING, INVESTMENT,
COOPERATIVE, AND PRICE*

<https://ppukab.bps.go.id>

PENJELASAN TEKNIS**TECHNICAL NOTES**

- | | |
|--------------------------------------------------------------------------------------------------------------------------------------------------------------------------------------------------------------------------------------------|--------------------------------------------------------------------------------------------------------------------------------------------------------------------------------------------|
| <p>1. Realisasi Penerimaan dan Pengeluaran Pemerintah Kabupaten adalah realisasi/perhitungan APBD Provinsi pada tiap tahun anggaran.</p> | <p>1. <i>Actual revenue and expenditure of Regency Government is the realization/ Regency budget calculations for every fiscal year.</i></p> |
| <p>2. Pendapatan Asli Daerah (PAD) adalah pendapatan yang diperoleh daerah yang dipungut berdasarkan peraturan daerah sesuai dengan peraturan perundang-undangan, guna keperluan daerah yang bersangkutan dalam membiayai kegiatannya.</p> | <p>2. <i>Original Local Government Revenue is revenue that withheld based on local regulations in accordance with the legislation, for the purposes of financing their activities.</i></p> |
| <p>3. Dana Perimbangan adalah dana yang bersumber dari pendapatan APBN yang dialokasikan kepada Daerah untuk mendanai kebutuhan daerah dalam rangka pelaksanaan desentralisasi.</p> | <p>3. <i>Balanced Budget is the fund coming from the state budget that allocated to regions to fund their needs in the context of decentralization.</i></p> |
| <p>4. Lain-lain Pendapatan yang Sah adalah pendapatan lainnya dari pemerintah pusat dan atau dari instansi pusat, serta dari daerah lainnya.</p> | <p>4. <i>Other Legal Revenue is other income that coming from the central government and or from the central agencies, as well as from other local government.</i></p> |
| <p>5. Data statistik perbankan bersumber dari Bank Indonesia dan Otoritas Jasa Keuangan.</p> | <p>5. <i>Banking statistics are obtained from the Bank Indonesia and Financial Services Authority.</i></p> |
| <p>6. Kantor bank terdiri dari kantor cabang (KC), kantor cabang pembantu (KCP), dan kantor di bawah KCP.</p> | <p>6. <i>Bank offices consist of branch office (KC), sub branch office (KCP), offices under KCP.</i></p> |

7. Uang kartal terdiri atas uang kertas dan uang logam yang berlaku, tidak termasuk uang kas pada Kantor Perbendaharaan dan Kas Negara (KPKN) dan bank umum.
 8. Uang giral terdiri atas rekening giro, kiriman uang, simpanan berjangka, dan tabungan dalam rupiah yang sudah jatuh waktu, yang seluruhnya merupakan simpanan penduduk dalam rupiah pada sistem moneter.
 9. Uang kuasi terdiri atas simpanan berjangka dan tabungan penduduk pada bank umum, baik dalam rupiah maupun valuta asing.
 10. Data statistik penanaman modal yang disetujui pemerintah terdiri dari Penanaman Modal Asing (PMA) dan Penanaman Modal Dalam Negeri (PMDN), bersumber dari Dinas Penanaman Modal dan Pelayanan Terpadu Satu Pintu. Data mengenai realisasi investasi penanaman modal tidak termasuk sektor minyak, asuransi, dan perbankan. Data telah memperhatikan perubahan investasi yang beralih status dan pengurangan investasi yang dicabut izin usahanya.
 11. Koperasi adalah badan usaha yang beranggotakan orang seorang atau badan hukum operasi dengan melandaskan kegiatannya ber-dasarkan pada
7. *Currency consist of legal bank notes and coins excluding cash in the government treasury offices and commercial banks.*
 8. *Demand deposit comprises current accounts, transfer, matured time, and saving deposits in rupiah, held by residents in the monetary system.*
 9. *Quasi money consist of time and saving deposits in rupiah and foreign currency held by residents in commercial banks.*
 10. *Statistics of investments approved by government consist of Foreign Direct Investment (FDI) and Domestic Direct Investment (DDI), are obtained from the Investment and OneDoor Integrated Services Office. Realization of investment data exclude those investments in petroleum production, insurance, and banking sectors. Changes in investment status and those whose license was taken off have been taken into account.*
 11. *Cooperative is an establishment that its members are people or establishment with legal status of cooperative and its activities based on people economic movement.*

prinsip koperasi sekaligus sebagai gerakan ekonomi rakyat yang berdasar atas asas kekeluargaan.

12. Sisa hasil usaha koperasi merupakan pendapatan koperasi yang diperoleh dalam satu tahun buku dikurangi dengan biaya, penyusutan, dan kewajiban lainnya termasuk pajak dalam tahun buku yang bersangkutan,
12. *Net profit of cooperative is gross income in one year minus expenses, depreciation, and other liabilities including taxes in current year.*

<https://ppukab.bps.go.id>

ULASAN**DESCRIPTION****PERBANKAN**

Menurut Undang-Undang Republik Indonesia Nomor 10 Tahun 1998, perbankan didefinisikan sebagai segala sesuatu yang menyangkut tentang bank, mencakup kelembagaan, kegiatan usaha, serta cara dan proses dalam melaksanakan kegiatan usahanya. Secara umum, sudah terdapat bank di setiap Kecamatan di Penajam Paser Utara, terutama bank yang berstatus bank umum pemerintah dan bank umum pemerintah daerah. Sebagai lembaga keuangan, bank berfungsi menghimpun dana dari masyarakat dalam bentuk simpanan dan menyalurkannya kepada masyarakat dalam bentuk kredit dan atau bentuk-bentuk lainnya.

Penggunaan kredit perbankan terdiri atas 3 kelompok besar, yakni modal kerja, kredit investasi, dan kredit konsumsi. Dari kredit perbankan yang dikucurkan sebesar Rp 3,329 triliun, 15,4% digunakan untuk konsumsi dan 24,9% untuk modal kerja. Sementara sisanya, 67,7% digunakan untuk investasi. Sumber dana perbankan paling banyak berasal dari tabungan rupiah, yang menyumbang 77,1% dana perbankan; kemudian deposito rupiah dan giro rupiah dengan masing-masing 13,63% dan 9,3%. Dana perbankan yang bersumber dari valuta asing paling banyak berasal dari

BANKING

According to the Law of the Republic of Indonesia Number 10 of 1998, banking is defined as everything related to banks, including institutions, business activities, as well as ways and processes in carrying out their business activities. In general, there are banks in every subdistrict in Penajam Paser Utara, especially banks with the status of state commercial banks and regional government commercial banks. As a financial institution, bank functions to raise funds from the public in the form of deposits and distribute it to the public in the form of credit and or other forms. In general, the position of commercial banks and rural banks in 2020 in Penajam Paser Utara has increased from the previous year.

The usage of bank credit can be divided into 3 major groups, working capital, investment and consumption. Out of the distributed bank loans of Rp 3.329 trillion, 15.4% was used for consumption and 24.9% for working capital. While the rest, 67.7% was used for investment. Sources of banking funds mostly comes from rupiah savings, which accounts for 77.1% of banking funds; then rupiah deposits and rupiah giro with 13.63% and 9.3% respectively. Banking funds originating from foreign currencies mostly come from foreign currency savings with 99.72% and foreign currency giro with 0.28%.

tabungan valas 99,72% dan giro valas 0,28%.

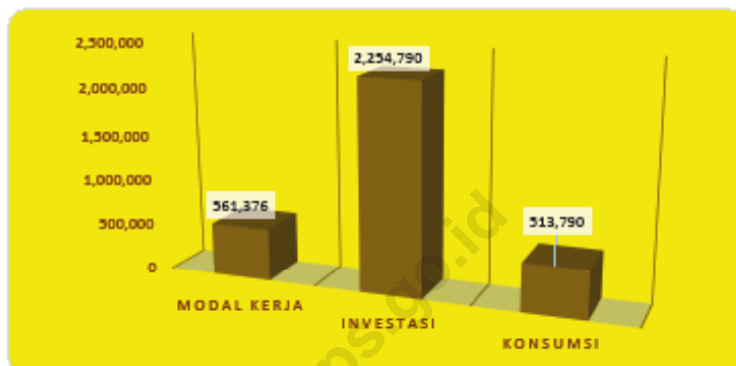
KOPERASI

Berdasarkan UU No 25 Tahun 1992, koperasi didefinisikan sebagai badan usaha yang beranggotakan orang-seorang atau badan hukum koperasi dengan melandaskan kegiatannya berdasarkan prinsip koperasi sekaligus sebagai gerakan ekonomi rakyat yang berdasar atas asas kekeluargaan. Pada tahun 2020, di Kabupaten Penajam paser Utara terdapat 257 koperasi, dengan jumlah koperasi aktif sebanyak 257 koperasi. Berdasarkan jumlahnya, Kecamatan penajam memiliki koperasi terbanyak dengan jumlah 123 koperasi. Kecamatan Waru memiliki koperasi paling sedikit, yaitu 27 koperasi.

COOPERATIVE

Based on Law No. 25 of 1992, cooperatives are defined as business entities consisting of individuals or cooperative legal entities by basing their activities based on cooperative principles as well as a people's economic movement based on the principle of kinship. In 2020, there were 257 cooperatives in Penajam Paser Utara regency, with 257 active cooperatives. Based on the number, Penajam Subdistrict has the largest number of cooperatives with a total of 123 cooperatives. Waru Subdistrict has the less number of cooperatives with 27 cooperatives.

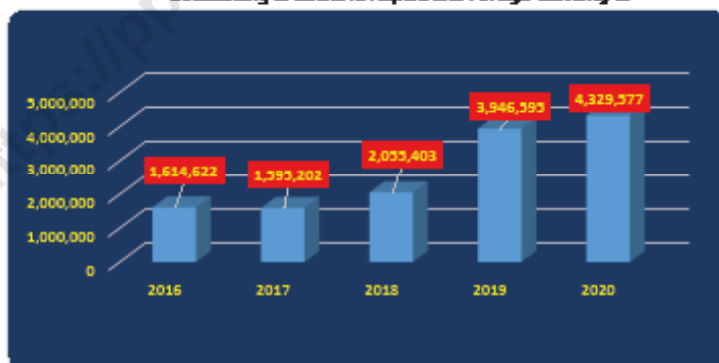
Gambar 5.1 Posisi Kredit Perbankan Rupiah dan Nilai Aset pada Bank Perseroan Umum Jenis Penggunaan di Kabupaten Penajam Paser Utara (dalam Rp) 2020
Figure Bank Credit Position by Kind of Using and Classification of Bank in Penajam Paser Utara Municipality (million Rp), 2020



Sumber : Bank Indonesia Balikpapan

Source : Infoindonesia Bank – Balikpapan

Gambar 5.2 Posisi Pinjaman Rupiah dan Nilai Aset yang Diberikan Bank Umum Bersifat Jenis Penggunaan (juta rupiah) di Kabupaten Penajam Paser Utara, 2016-2020
Figure Growth of Loans in Rupiah and Foreign Currency of



Sumber : Bank Indonesia Balikpapan

Source : Infoindonesia Bank – Balikpapan

9. PERBANKAN KOPERASI DAN HARGA-HARGA

9.1 KOPERASI / COOPERATIVE

Tabel 9.1.1 **Jumlah Koperasi Aktif Menurut Kecamatan di Kabupaten Penajam Paser Utara, 2016-2020**
Table *Number of Active Cooperative by Subdistrict in Penajam Paser Utara Regency, 2016-2020*

Kecamatan Subdistrict	Tahun/Years				
	2016 *)	2017 *)	2018 *)	2019	2020
(1)	(2)	(3)	(4)	(5)	(5)
1. Babulu	33	37	39	39	39
2. Waru	21	22	23	25	27
3. Penajam	110	116	120	126	123
4. Sepaku	54	66	66	71	68
Penajam Paser Utara	218	241	248	261	257

Sumber : Dinas Koperasi, UKM, Perindustrian dan Perdagangan Kabupaten Penajam Paser Utara

Source : Trade Industrial and Cooperatives Service of Penajam Paser Utara Regency

Ket : *) Data masih sementara

Tabel 9.1.2 **Jumlah Koperasi Menurut Jenis Koperasi dan Kecamatan di Kabupaten Penajam Paser Utara, 2020**
Table *Number of Cooperative by Kind of Cooperative and Subdistrict in Penajam Paser Utara Regency, 2020*

Kecamatan Subdistrict	Jenis Koperasi Kind of Cooperative		
	KUD	KPRI	KOPKAR
(1)	(2)	(3)	(4)
1. Babulu	4	1	1
2. Waru	1	1	1
3. Penajam	9	1	6
4. Sepaku	11	0	2
Penajam Paser Utara	25	3	10

Sumber : Dinas Koperasi, UKM, Perindustrian dan Perdagangan Kabupaten Penajam Paser Utara

Source : Trade Industrial and Cooperatives Service of Penajam Paser Utara Regency

Ket : *) Data belum tersedia

Lanjutan Tabel/Continued Table 9.1.2

Kecamatan <i>Subdistrict</i>	Jenis Koperasi <i>Kind of Cooperative</i>		
	KOPPAS	Lainnya <i>Other</i>	Jumlah <i>Total</i>
(1)	(5)	(6)	(7)
1. Babulu	1	5	6
2. Waru	-	-	-
3. Penajam	-	8	8
4. Sepaku	-	3	3
Penajam Paser Utara	1	16	17

Sumber : Dinas Koperasi, UKM, Perindustrian dan Perdagangan Kabupaten Penajam Paser Utara

Source : Trade Industrial and Cooperatives Service of Penajam Paser Utara Regency

Ket : *) Data belum tersedia

Tabel 9.1.3 **Banyaknya Koperasi Menurut Anggota Dirinci Menurut Kecamatan di Kabupaten Penajam Paser Utara (unit), 2020**
Table **Number of Cooperative and Members by Subdistrict in Penajam Paser Utara Regency (unit), 2020**

Kecamatan Subdistrict	Banyaknya Koperasi		Jumlah Total	Jumlah Anggota Number of Member
	Number Of Cooperative			
	KUD	Non KUD		
	Vilage Unit Cooperative	Non Vilage Cooperative		
(1)	(2)	(3)	(4)	(5)
1. Babulu	4	35	39	1,861
2. Waru	1	26	27	871
3. Penajam	9	114	123	4,084
4. Sepaku	11	57	68	2,595
Penajam Paser Utara				

Sumber : Dinas Koperasi, UKM, Perindustrian dan Perdagangan Kabupaten Penajam Paser Utara

Source : Trade Industrial and Cooperatives Service of Penajam Paser Utara Regency

Tabel 9.1.4 **Banyaknya Koperasi Menurut Jenisnya di Kabupaten Penajam Paser Utara (unit), 2016 - 2020**
Table **Number Of Cooperative by Type in Penajam Paser Utara Regency (unit), 2016 - 2020**

Jenis Koperasi <i>Type of Cooperative</i>	Tahun/Years				
	2016 *)	2017 *)	2018 *)	2019	2020
(1)	(2)	(3)	(4)	(5)	(6)
1. Koperasi Unit Desa <i>Village Unit Cooperatives</i>	25	25	25	25	25
2. Koperasi Pegawai Negeri <i>Civil Servant Cooperatives</i>	8	7	7	7	7
3. Koperasi Karyawan <i>Workers Cooperatives</i>	8	8	11	11	9
4. Koperasi Pertanian <i>Agriculture Cooperative</i>	18	18	18	18	23
5. Koperasi Perkebunan <i>Plantation Cooperative</i>	5	11	17	18	18
6. Koperasi Kehutanan <i>Forest Cooperatives</i>	-	-	-	-	-
7. Koperasi Perikanan/Nelayan <i>Fisher Cooperatives</i>	7	6	7	8	7

Bersambung / *continued ...*

Lanjutan Tabel/Continued Table 9.1.4

Jenis Koperasi <i>Type of Cooperative</i>	Tahun/Years				
	2016 *)	2017 *)	2018 *)	2019	2020
(1)	(2)	(3)	(4)	(5)	(6)
8. Koperasi Peternakan <i>Livestock Cooperatives</i>	1	1	1	1	1
9. Koperasi Serba Usaha <i>Multy Purposed Cooperatives</i>	138	132	134	138	134
10. Koperasi Perdagangan <i>Trade Cooperatives</i>	2	2	2	2	-
11. Koperasi Perindustrian <i>Industry Cooperatives</i>	1	1	1	1	1
12. Koperasi Pertambangan <i>Mine Cooperatives</i>	3	2	2	2	2
13. Koperasi Kelompok <i>Masyarakat Society Group Cooperatives</i>	2	2	2	2	2
14. Koperasi Simpan Pinjam <i>Loan and Save Cooperatives</i>	8	11	11	12	11

Bersambung / continued ...

Lanjutan Tabel/Continued Table 9.1.4

Jenis Koperasi <i>Type of Cooperative</i>	Tahun/Years				
	2016 *)	2017 *)	2018 *)	2019	2020
(1)	(2)	(3)	(4)	(5)	(6)
15. Koperasi lainnya / Others					
Cooperatives :					
1. Koperasi Pondok Pesantren	2	2	2	2	2
2. Koperasi Masjid	-	-	-	-	-
3. Koperasi Pemuda	-	-	-	-	-
4. Koperasi Pramuka	-	-	-	-	-
5. Koperasi Pasar	1	1	1	1	1
6. Koperasi Wisata	-	-	-	-	-
7. Koperasi Tenaga Kerja Bongkar Muat	2	2	2	3	3
8. Koperasi Angkutan	1	1	1	1	2
9. Koperasi TNI/POLRI	4	2	2	2	2
10. Koperasi Wanita	7	7	7	7	7
Penajam Paser Utara	247	251	255	263	257

Sumber : Dinas Koperasi, UKM, Perindustrian dan Perdagangan Kabupaten Penajam Paser Utara

Source : Trade Industrial and Cooperatives Service of Penajam Paser Utara Regency

Tabel 9.1.5 **Banyaknya Simpanan Anggota Koperasi Menurut Jenis dan Kecamatan di Kabupaten Penajam Paser Utara (Rp), 2020**
Table 9.1.5 **Number of Member Deposits of Cooperatives by Kind and Subdistrict in Penajam Paser Utara Regency (Rp), 2020**

Kecamatan Subdistrict	Pokok / Modal Sendiri Main Dues (Rp)	Wajib Obiligate Dues (Orang)	Cadangan Reserved Funds (000 Rp)
(1)	(2)	(3)	(4)
1. Babulu	9,966,533,247	-	320,942,036
2. Waru	896,947,735	-	175,558,527
3. Penajam	7,650,894,268	-	31,588,478
4. Sepaku	1,485,926,396	-	33,330,045
Penajam Paser Utara	20,000,301,646	-	561,419,086

Sumber : Dinas Koperasi, UKM, Perindustrian dan Perdagangan Kabupaten Penajam Paser Utara

Source : Trade Industrial and Cooperatives Service of Penajam Paser Utara Regency

Tabel 9.1.6 Banyaknya Simpanan Anggota Koperasi Menurut Bentuk dan Kecamatan di Kabupaten Penajam Paser Utara (Rp), 2020
Table *Number of Member Deposits of Cooperatives by Form and Subdistrict in Penajam Paser Utara Regency (Rp), 2020*

Kecamatan <i>Subdistrict</i>	Asset <i>(Rp)</i>	Omset <i>(Rp.)</i>	SHU <i>(Rp)</i>
<i>(1)</i>	<i>(2)</i>	<i>(3)</i>	<i>(4)</i>
1. Babulu	9,034,264,482	1,265,879,871	53,600,000
2. Waru	1,092,449,017	1,347,449,017	5,600,000
3. Penajam	242,745,628	39,784,500	25,700,000
4. Sepaku	11,226,000	1,696,000	4,350,000
Penajam Paser Utara	10,380,685,127	-	89,250,000

Sumber : Dinas Koperasi, UKM, Perindustrian dan Perdagangan Kabupaten Penajam Paser Utara

Source : *Trade Industrial and Cooperatives Service of Penajam Paser Utara Regency*

Tabel 9.1.7 Banyaknya Modal Luar Koperasi Menurut Kecamatan di Kabupaten Penajam Paser Utara (Rp), 2020
Table *Number of Cooperative and Members by Subdistrict in Penajam Paser Utara Regency (Rp), 2020*

Kecamatan <i>Subdistrict</i>	Sukarela <i>Voluntary Dues</i>	Lembaga Keuangan <i>Financial Institute</i>	Lain - lain <i>Others</i>
(1)	(2)	(3)	(4)
1. Babulu	-	-	159,490,512
2. Waru	-	-	255,000,000
3. Penajam	-	-	60,000,000
4. Sepaku	-	-	1,100,000
Penajam Paser Utara	-	-	475,590,512

Sumber : Dinas Koperasi, UKM, Perindustrian dan Perdagangan Kabupaten Penajam Paser Utara

Source : Trade Industrial and Cooperatives Service of Penajam Paser Utara Regency

9.2 PERBANKAN / BANKING

Tabel 9.2.1 **Banyaknya Simpanan (rekening) Dan Nilai Simpanan (Rp) Pada Bank di Kabupaten Penajam Paser Utara (Rp), 2020**
Number of Depositor and Saving Value at Bank in Penajam Paser Utara Regency (Rp), 2020

Jenis Simpanan <i>Kind of Savings</i>	Banyaknya Simpanan Rekening <i>Number of Saver (Account)</i>	Nilai Simpanan Saving Value <i>(Rp)</i>
(1)	(2)	(3)
1. Tabungan <i>Saving</i>	255579	989310580252.00
2. Deposito <i>Time Deposits</i>	833	174673476478.00
3. Giro <i>Demand Deposito</i>	1266	119384906546.00
Penajam Paser Utara	257 678	1283 368 963 276

Sumber : Bank Indonesia Balikpapan

Source : Indonesian Bank – Balikpapan

Tabel 9.2.2 **Banyaknya Peminjam Dan Nilai Pinjaman Pada Bank di Kabupaten Penajam Paser Utara (Rp), 2020**
Table **Number of Debtor and Debt Value at Bank in Penajam Paser Utara Regency (Rp), 2020**

Jenis Simpanan <i>Kind of Savings</i>	Jumlah Peminjam <i>Number of Debtor</i>	Nilai Pinjaman <i>Debt Value (Rp)</i>
(1)	(2)	(3)
1. Kredit Modal Kerja <i>Working Capital Credit</i>	5957.00	598,379,102,891
2. Kredit Investasi <i>Investmen Credit</i>	1029.00	3,118,252,935,402
3. Kredit Konsumsi <i>Consumption Credit</i>	7438.00	612,945,243,099
Penajam Paser Utara	14 424	4329 577 281 392

Sumber : Bank Indonesia Balikpapan

Source : Indonesian Bank – Balikpapan

Tabel 9.2.3 **Banyaknya Nilai Pinjaman Berdasarkan Sektor Ekonomi Pada Bank di Kabupaten Penajam Paser Utara (Rp), 2020**
Table **Number Of Debt Value Based On Business Sector at Bank in Penajam Paser Utara Regency (Rp), 2020**

Jenis Pinjaman <i>Kind of Debt</i>	Jumlah Peminjam <i>Number of Debtor</i>	Nilai Pinjaman <i>Debt Value (Rp)</i>
(1)	(2)	(3)
1. Pertanian <i>Agriculture</i>	2,515	2,391,039,385,038
2. Pertambangan dan Penggalian <i>Mining & Qurriying</i>	19	738,007,316,772
3. Industri Pengolahan <i>Procesing Industry</i>	195	211,625,143,499
4. Listrik Gas dan Air <i>Electricity Gas And Water</i>	32	1,281,533,542
5. Konstruksi <i>Construction</i>	32	66,731,209,187

Sumber : Bank Indonesia Balikpapan

Source : Indonesian Bank – Balikpapan

Lanjutan Tabel/Continued Table 9.2.3

Jenis Pinjaman <i>Kind of Debt</i>	Jumlah Peminjam <i>Number of Debitor</i>	Nilai Pinjaman <i>Debt Value (Rp)</i>
(1)	(2)	(3)
6. Perdagangan, Hotel dan Restoran <i>Trade, Hotel dan Restaurant</i>	3,311	258,247,777,211
7. Transportasi dan Komunikasi <i>Transportation And Communication</i>	389	21,485,346,926
8. Jasa Dunia Usaha <i>Business Services</i>	64	7,180,238,413
9. Jasa Sosial <i>Social Services</i>	428	20,697,924,309
10. Lainnya (Termasuk Konsumsi) <i>Others (Include Consumption)</i>	7,439	613,281,406,495
Penjam Paser Utara	14,424	4,329,577,281,392

Sumber : Bank Indonesia Balikpapan

Source : Indonesian Bank – Balikpapan

Tabel 9.2.4 **Posisi Pinjaman Rupiah dan Valuta Asing yang Diberikan Bank Umum Menurut Jenis Penggunaan di penajam Paser Utara 2016-2019 (Juta Rupiah)**
Outstanding of Loans in Rupiah and Foreign Currency of Commercial Banks by Type of Loans in Penajam Paser Utara Regency , 2016-2019 (Million Rp)

Tahun <i>Year</i>	Modal Kerja <i>Capital</i>	Investasi <i>Investment</i>	Konsumsi <i>Consumption</i>	Jumlah <i>Total</i>
(1)	(2)	(3)	(4)	(5)
2016	417,207	799,945	397,470	1,614,622
2017	401,430	780,909	412,863	1,595,202
2018	371,013	1,239,782	444,608	2,055,403
2019	362,951	3,057,072	526,572	3,946,595
2020	598,379	3,118,253	612,945	4,329,577

Sumber : Bank Indonesia Balikpapan

Source : Indonesian Bank – Balikpapan

Tabel 9.2.5 **Posisi Kredit Perbankan Menurut Klasifikasi Lapangan Usaha (juta rupiah) di Kabupaten Penajam Paser Utara, 2020**
Bank Credits Position by Industrial Origin in Penajam Paser Utara Regency (million Rps), 2020

Keterangan <i>Description</i>	Triwulan I <i>1st</i> <i>Quarter</i>	Triwulan II <i>2nd</i> <i>Quarter</i>	Triwulan III <i>3rd</i> <i>Quarter</i>	Triwulan IV <i>4rd</i> <i>Quarter</i>
(1)	(2)	(3)	(4)	(5)
1. Pertanian, Peternakan, Kehutanan Dan Perikanan	2,446,458	2,410,275	2,444,165	2,391,039
2. Pertambangan & Perikanan	865,022	754,933	784,403	738,007
3. Industri Pengolahan	17,335	210,979	211,845	211,625
4. Listrik, Gas & Air Bersih	1,482	1,329	1,388	1,282
5. Konstruksi	45,749	57,838	72,989	66,731

Bersambung/contonued

Lanjutan Tabel/Continued Table 9.2.5

Keterangan <i>Details</i>	Triwulan I	Triwulan II	Triwulan III	Triwulan IV
	<i>1st Quarter</i>	<i>2nd Quarter</i>	<i>3rd Quarter</i>	<i>4rd Quarter</i>
<i>(1)</i>	<i>(2)</i>	<i>(3)</i>	<i>(4)</i>	<i>(5)</i>
6. Perdagangan, Hotel & Restoran	261,598	256,127	263,669	258,248
7. Pengangkutan & Komunikasi	21,647	22,006	21,567	21,485
8. Jasa-jasa Dunia Usaha	14,614	12,028	9,213	7,180
9. Jasa Sosial	19,526	16,828	18,625	20,698
10. Lainnya	558,442	553,370	560,591	613,281
Penajam Paser Utara	4,251,873	4,295,713	4,388,455	4,329,576

Sumber : Bank Indonesia Balikpapan

Source : Indonesian Bank – Balikpapan

Tabel 9.2.6 **Posisi Kredit Perbankan Menurut Jenis Penggunaan dan Kelompok Bank di Kabupaten Penajam Paser Utara Tahun 2016-2020, (Juta rupiah)**
Bank Credits Position by Kind of Using and Classification of Bank in Penajam Paser Utara Municipality , 2016 - 2020 (million Rp)

Tahun Year	Bank Pemerintah Government Bank		
	Modal Kerja Capital	Investasi Investment	Konsumsi Consumption
(1)	(2)	(3)	(4)
2016	301,817	53,958	339,448
2017	312,899	51,762	350,649
2018	289,690	471,969	367,311
2019	321,074	2,297,434	432,692
2020	561,376	2,254,790	513,790

Sumber : Bank Indonesia Balikpapan

Source : Indonesian Bank – Balikpapan

Lanjutan Tabel/Continued Table 9.2.6

Tahun Year	Bank Swasta Private Bank		
	Modal Kerja Capital	Investasi Investment	Konsumsi Consumption
(1)	(5)	(6)	(7)
2016	115,390	745,987	58,023
2017	88,530	729,147	62,214
2018	81,323	767,813	77,297
2019	41,877	759,638	93,880
2020	37,003	864,119	99,155

Sumber : Bank Indonesia Balikpapan

Source : Indonesian Bank – Balikpapan

Lanjutan Tabel/Continued Table 9.2.6

Tahun Year	Jumlah Total		
	Modal Kerja Capital	Investasi Investment	Konsumsi Consumption
(1)	(8)	(9)	(10)
2016	417,207	799,945	397,471
2017	401,429	780,909	412,863
2018	371,013	1,239,782	444,608
2019	362,951	3,057,072	526,572
2020	598,379	3,118,253	612,945

Sumber : Bank Indonesia Balikpapan

Source : Indonesian Bank – Balikpapan

Tabel 9.2.7 **Posisi Sumber Dana Perbankan di Kabupaten Penajam Paser Utara , 2016-2020, (Juta rupiah)**
Table *Position of Bank's Fund Source in Penajam Paser Utara Regency , 2016-2019 (Million Rp)*

Tahun Years	Giro		Deposito	
	Rupiah Juta Rupiah Milion Rp	Valas Juta Rupiah Foreign Currency Milion Rp	Rupiah Juta Rupiah	Valas Juta Rupiah Foreign Currency Milion Rp
(1)	(2)	(3)	(4)	(5)
2016	21,999	7,334	59,038	2,021
2017	23,722	340	70,308	-
2018	22,770	10	89,262	-
2019	23,364	4	109,708	-
2020	119,381	4	174,673	-

Sumber : Bank Indonesia Balikpapan

Source : Indonesian Bank – Balikpapan

Lanjutan Tabel/Continued Table 9.2.7

Tahun Years	Tabungan Savings		Jumlah Total	
	Rupiah Juta Rupiah Milion Rp	Valas Juta Rupiah Foreign Currency Milion Rp	Rupiah Juta Rupiah	Valas Juta Rupiah Foreign Currency Milion Rp
(1)	(2)	(3)	(4)	(5)
2016	384,327	242	465,364	9,597
2017	440,528	1,256	534,558	1,596
2018	521,348	1,741	633,380	1,751
2019	595,841	1,689	728,909	1,693
2020	987,869	1,441	1,281,923	1,445

Sumber : Bank Indonesia Balikpapan

Source : Indonesian Bank – Balikpapan

Tabel 9.2.8 **Giro Menurut Kelompok Bank di Kabupaten Penajam Paser Utara Tahun 2016-2020 (Juta rupiah)**
Table 9.2.8 **Giro Based on Bank Classification in Penajam Paser Utara Regency, 2016-2020 (Million Rp)**

Tahun Years	Bank Pemerintah Government Bank		Bank Swasta Government Bank	
	Rupiah Juta Rupiah Milion Rp	Valas Juta Rupiah Foreign Currency Milion Rp	Rupiah Juta Rupiah	Valas Juta Rupiah Foreign Currency Milion Rp
(1)	(2)	(3)	(4)	(5)
2016	21,457	7,250	541	84
2017	23,425	241	297	99
2018	22,682	4	88	6
2019	22,849	-	514	4
2020	112,637	-	6,744	4

Sumber : Bank Indonesia Balikpapan

Source : Indonesian Bank – Balikpapan

Lanjutan Tabel/Continued Table 9.2.8

Tahun Years	Jumlah Total	
	Rupiah Juta Rupiah Milion Rp	Valas Juta Rupiah Foreign Currency Milion Rp
(1)	(6)	(7)
2016	21,998	7,334
2017	23,722	340
2018	22,770	10
2019	23,364	4
2020	119,381	4

Sumber : Bank Indonesia Balikpapan

Source : Indonesian Bank – Balikpapan

Tabel 9.2.9 **Suku Bunga Deposito Berjangka Menurut Jangka Waktu pada Kelompok Bank Pemerintah di Kabupaten Penajam Paser Utara 2016-2020 (%)**
Table *Term Deposit Interest Rate in Government Bank by Period, in Penajam Paser Utara Regency, 2016-2020 (%)*

Tahun Years	1 Bulan 1 Month	3 Bulan 3 Month	6 Bulan 6 Month
(1)	(2)	(3)	(4)
2016*	4,64	6,02	5,81
2017*	4,25	5,87	5,81
2018*	5,75	6,13	5,39
2019*	4,94	5,77	5,45
2020	3,50	3,70	4,18

Sumber : Bank Indonesia Balikpapan

Source : Indonesian Bank – Balikpapan

Tabel 9.2.10 **Suku Bunga Deposito Berjangka Menurut Jangka Waktu pada Kelompok Bank Swasta Nasional Devisa di Kabupaten Penajam Paser Utara Tahun 2016-2019, (%)**
Term Deposit Interest Rate in Private Bank by Period, in Penajam Paser Utara Regency, 2016-2019 (%)

Tahun Years	1 Bulan 1 Month	3 Bulan 3 Month	6 Bulan 6 Month
(1)	(2)	(3)	(4)
2016*	2,76	5,31	5,23
2017*	5,72	5,36	5,38
2018*	5,22	4,60	4,60
2019*	4,78	4,19	4,42
2020	4,68	3,95	4,63

Sumber : Bank Indonesia Balikpapan

Source : Indonesian Bank – Balikpapan

Tabel 9.2.11 **Jumlah Kantor Bank Menurut Kelompok Bank di Kabupaten Penajam Paser Utara, 2015–2020**

Tahun <i>Years</i>	Kantor <i>Pusat</i>	Kantor <i>Cabang</i>	Kantor <i>Cabang</i> Pembantu	Kantor <i>Kas</i>
<i>(1)</i>	<i>(2)</i>	<i>(3)</i>	<i>(4)</i>	<i>(5)</i>
2015	0	0	13	3
2016	0	0	12	3
2017	0	0	13	3
2018	0	0	13	3
2019	0	0	13	3
2020	0	0	13	3

Sumber : Otoritas Jasa Keuangan

Source : *Financial Services Authority*

Tabel 9.2.12 **Jumlah Pinjaman Rupiah Bank Umum Berdasarkan Penggunaan (KI/KMK/KK) - Per Bulan di Kabupaten Penajam Paser Utara (rupiah), 2020**

Bulan Month	JUMLAH REKENING RUPIAH		
	Kredit Modal Kerja (KMK)	Kredit Investasi (KI)	Kredit Konsumsi (KK)
(1)	(2)	(3)	(4)
1. Januari	205	56	1,967
2. Februari	204	55	1,958
3. Maret	209	58	1,952
4. April	214	56	1,945
5. Mei	219	57	1,931
6. Juni	214	57	1,904
7. Juli	217	59	1,893
8. Agustus	213	63	1,886
9. September	211	64	1,881
10. Oktober	214	65	1,878
11. November	216	65	1,921
12. Desember	217	68	1,897

Sumber : Otoritas Jasa Keuangan

Source : *Financial Services Authority*

Lanjutan Tabel/Continued Table 9.2.12

Bulan <i>Month</i>	JUMLAH BULAN LAPORAN RUPIAH		
	Kredit Modal Kerja (KMK)	Kredit Investasi (KI)	Kredit Konsumsi (KK)
(1)	(5)	(6)	(7)
1. Januari	23,575,570,389	7,752,358,479	244,875,172,289
2. Februari	23,660,198,885	7,523,978,710	245,717,867,894
3. Maret	23,465,672,990	13,078,522,406	246,149,867,750
4. April	26,278,914,411	12,136,085,467	246,089,305,802
5. Mei	34,683,199,343	12,089,523,295	244,643,682,273
6. Juni	34,712,256,872	11,945,386,710	242,855,850,599
7. Juli	38,645,552,279	11,989,090,250	241,578,343,807
8. Agustus	42,912,711,441	12,209,764,661	241,507,087,630
9. September	42,725,480,962	12,174,183,647	242,262,756,139
10. Oktober	41,156,032,978	12,075,555,866	252,349,137,259
11. November	36,767,047,952	11,938,707,477	282,990,167,728
12. Desember	33,721,784,828	12,267,797,064	289,107,451,902

Sumber : Otoritas Jasa Keuangan

Source : *Financial Services Authority*

Tabel 9.2.13 **Jumlah Pinjaman Rupiah Bank Umum Berdasarkan Lapangan Usaha (Sektor Ekonomi) - Per Bulan di Kabupaten Penajam Paser Utara (rupiah), 2020**

Bulan Month	JUMLAH REKENING RUPIAH		
	Pertanian, perburuan dan Kehutanan	Perikanan	Industri Pengolahan
(1)	(2)	(3)	(4)
1. Januari	6,931,100,445	353,098,945	460,321,391
2. Februari	6,811,377,475	333,519,636	439,749,078
3. Maret	6,723,829,144	292,305,817	439,004,289
4. April	7,373,109,692	283,272,472	411,684,987
5. Mei	7,519,039,391	275,789,613	392,853,556
6. Juni	7,385,412,178	262,185,362	375,504,271
7. Juli	7,162,616,430	255,521,173	434,542,283
8. Agustus	7,152,670,006	246,679,453	418,582,964
9. September	7,035,567,481	239,006,971	462,808,232
10. Oktober	6,916,869,000	264,339,549	557,845,096
11. November	6,880,269,674	254,890,980	1,070,483,267
12. Desember	6,367,830,360	256,374,417	1,051,027,975

Sumber : Otoritas Jasa Keuangan

Source : *Financial Services Authority*

Lanjutan Tabel/Continued Table 9.2.13

Bulan Month	JUMLAH BULAN LAPORAN RUPIAH		
	Konstruksi	Perdagangan Besar dan Eceran	Penyediaan akomodasi dan penyediaan makan minum
(1)	(5)	(6)	(7)
1. Januari	6,306,795,486	8,452,852,106	1,011,058,271
2. Februari	6,197,428,238	8,227,628,176	1,478,210,512
3. Maret	5,938,392,689	8,424,927,440	1,402,032,127
4. April	8,856,251,888	8,394,163,708	1,366,722,624
5. Mei	17,463,767,076	8,141,914,352	1,345,116,725
6. Juni	17,714,709,037	8,010,729,349	1,396,181,529
7. Juli	21,858,494,471	7,948,393,086	1,439,888,837
8. Agustus	27,802,006,127	7,906,133,831	1,344,239,556
9. September	27,812,354,159	7,782,082,462	1,390,070,221
10. Oktober	26,119,867,857	7,684,776,002	1,420,205,083
11. November	21,440,482,662	7,495,129,438	1,371,336,760
12. Desember	22,803,079,912	5,172,544,533	1,484,692,826

Sumber : Otoritas Jasa Keuangan

Source : *Financial Services Authority*

Lanjutan Tabel/Continued Table 9.2.13

Bulan Month	JUMLAH BULAN LAPORAN RUPIAH		
	Transportasi, perdagangan dan komunikasi	Real Estate, Usaha Persewaan, dan Jasa Perusahaan	Jasa Kesehatan dan Kegiatan Sosial
(1)	(8)	(9)	(10)
1. Januari	861,248,278	5,776,359,092	218,713,814
2. Februari	833,069,460	5,727,807,532	213,652,917
3. Maret	6,448,195,871	5,673,731,929	208,593,845
4. April	6,352,709,603	4,212,587,739	203,531,415
5. Mei	6,322,248,232	4,176,379,141	198,472,196
6. Juni	6,292,945,412	4,133,446,406	193,413,270
7. Juli	6,259,973,851	4,110,854,453	188,354,198
8. Agustus	6,229,581,503	2,741,471,602	183,295,125
9. September	6,235,631,415	2,687,219,481	178,234,374
10. Oktober	6,378,456,549	2,638,658,630	173,175,301
11. November	6,368,777,813	2,598,561,785	168,114,550
12. Desember	6,339,084,821	971,100,977	163,055,477

Sumber : Otoritas Jasa Keuangan

Source : *Financial Services Authority*

Lanjutan Tabel/Continued Table 9.2.13

Bulan Month	JUMLAH BULAN LAPORAN RUPIAH	
	Jasa Kemasyarakatan, Sosial Budaya, Hiburan dan Perorangan lainnya	RT_KEPERLUAN_ LAINNYA
(1)	(11)	(12)
1. Januari	956,381,040	244,875,172,289
2. Februari	921,734,571	245,717,867,894
3. Maret	993,182,245	246,149,867,750
4. April	960,965,750	246,089,305,802
5. Mei	937,142,356	244,643,682,273
6. Juni	893,116,768	242,855,850,599
7. Juli	976,003,747	241,578,343,807
8. Agustus	1,097,815,935	241,507,087,630
9. September	1,076,689,813	242,262,756,139
10. Oktober	1,077,395,777	252,349,137,259
11. November	1,057,708,500	282,990,167,728
12. Desember	1,380,790,594	289,107,451,902

Sumber : Otoritas Jasa Keuangan

Source : *Financial Services Authority*

Tabel 9.2.14 **Jumlah Pinjaman Rupiah Bank Umum Berdasarkan Skala Bisnis (UMKN/Non UMKM) - Per Bulan di Kabupaten Penajam Paser Utara (rupiah), 2020**

Bulan Month	JUMLAH REKENING RUPIAH	
	UMKM	Non UMKM
(1)	(2)	(3)
1. Januari	261	1,967
2. Februari	259	1,958
3. Maret	267	1,952
4. April	270	1,945
5. Mei	276	1,931
6. Juni	271	1,904
7. Juli	276	1,893
8. Agustus	276	1,886
9. September	275	1,881
10. Oktober	279	1,878
11. November	281	1,921
12. Desember	285	1,897

Sumber : Otoritas Jasa Keuangan

Source : *Financial Services Authority*

Lanjutan Tabel/Continued Table 9.2.14

Bulan Month	JUMLAH BULAN LAPORAN RUPIAH	
	UMKM	Non UMKM
(1)	(4)	(5)
1. Januari	31,327,928,868	244,875,172,289
2. Februari	31,184,177,595	245,717,867,894
3. Maret	36,544,195,396	246,149,867,750
4. April	38,414,999,878	246,089,305,802
5. Mei	46,772,722,638	244,643,682,273
6. Juni	46,657,643,582	242,855,850,599
7. Juli	50,634,642,529	241,578,343,807
8. Agustus	55,122,476,102	241,507,087,630
9. September	54,899,664,609	242,262,756,139
10. Oktober	53,231,588,844	252,349,137,259
11. November	48,705,755,429	282,990,167,728
12. Desember	45,989,581,892	289,107,451,902

Sumber : Otoritas Jasa Keuangan

Source : *Financial Services Authority*

9.3 INVESTASI / INVESTMENT

Tabel 9.3.1 **Penanam Modal Asing (PMA) Kabupaten Penajam Paser Utara**
Table 2017 - 2020 (U\$)
Foreign Investment Target and Realization (PMA)
of Penajam Paser Utara Regency Quarted 2017 - 2020 (U\$)

Tahun/Triwulan <i>Years / Quarted</i>	Rencana <i>Plan</i> <i>(US\$)</i>	Tenaga <i>Kerja</i> <i>(Orang)</i> <i>Labour</i> <i>Force</i> <i>(Person)</i>	Realisasi <i>Realization</i> <i>(US\$)</i>	Tenaga <i>Kerja</i> <i>(Orang)</i> <i>Labour</i> <i>Force</i> <i>(Person)</i>
(1)	(2)	(3)	(4)	(5)
2017				
Triwulan I	-	-	113,100	153
Triwulan II	127,912,200	100	5,055,100	27
Triwulan III	100,000,000	75	1,517,500	-
Triwulan IV	-	-	2,230,800	-
Jumlah/Total	227,912,200	175	8,916,500	180
2018				
Triwulan I	1,000,000	-	35,400	1,377
Triwulan II	-	-	430,100	-
Triwulan III	-	-	-	6
Triwulan IV	-	-	523,700	16
Jumlah/Total	1,000,000	-	989,200	1,399

Bersambung / continued

Lanjutan Tabel / Continued Table 9.3.1

Tahun/Triwulan <i>Years / Quaterd</i>	Rencana <i>Plan</i> <i>(US\$)</i>	Tenaga Kerja <i>(Orang)</i> <i>Labour</i> <i>Force</i> <i>(Person)</i>	Realisasi <i>Realization</i> <i>(US\$)</i>	Tenaga Kerja <i>(Orang)</i> <i>Labour</i> <i>Force</i> <i>(Person)</i>
(1)	(2)	(3)	(4)	(5)
2019				
Triwulan I	*)	-	2,272,000	*)
Triwulan II	*)	-	2,024,000	*)
Triwulan III	*)	-	168,200	*)
Triwulan IV	*)	-	1,486,700	*)
2020				
Triwulan I			903,900	
Triwulan II			3,256,200	
Triwulan III			1,352,700	
Triwulan IV			357,200	30
Jumlah/Total	0	-	5,870,000	30

Sumber DPMPTSP Kabupaten Penajam Paser Utara

Source Capital Investment and One-stop Integrated Service Office of Penajam Paser Utara Regency

Tabel 9.3.2 **Penanam Modal Dalam Negeri (PMDN)**
Table 9.3.2 **Kabupaten Penajam Paser Utara 2017 - 2020 (Rp)**
Domestic Investment Target and Realization (PMDN)
of Penajam Paser Utara Regency Quarted 2016 - 2020 (Rp)

Tahun/Triwulan <i>Years / Quarted</i>	Rencana <i>Plan</i> <i>(Rp)</i>	Tenaga <i>Kerja</i> <i>(Orang)</i> <i>Labour</i> <i>Force</i> <i>(Person)</i>	Realisasi <i>Realization</i> <i>(Rp)</i>	Tenaga <i>Kerja</i> <i>(Orang)</i> <i>Labour</i> <i>Force</i> <i>(Person)</i>
(1)	(2)	(3)	(4)	(5)
2017				
Triwulan I	-	-	249,589,200,000	-
Triwulan II	53,788,500,000	271	350,214,700,000	157
Triwulan III	34,503,300,000	274	88,251,900,000	15
Triwulan IV	848,322,100,000	498	83,472,600,000	37
Jumlah/Total	936,613,900,000	1,043	771,528,400,000	209
2018				
Triwulan I	313,418,290,000	-	140,802,900,000	69
Triwulan II	979,855,124,056	1,120	45,566,000,000	-
Triwulan III	-	-	77,965,800,000	12
Triwulan IV	-	-	51,139,100,000	2
Jumlah/Total	1,293,273,414,056	1,120	315,473,800,000	83

Bersambung / continued

Lanjutan Tabel/Continued Table 9.3.2

Tahun/Triwulan <i>Years / Quarted</i>	Rencana <i>Plan</i> <i>(US\$)</i>	Tenaga Kerja <i>(Orang)</i> Labour Force <i>(Person)</i>	Realisasi <i>Realization</i> <i>(US\$)</i>	Tenaga Kerja <i>(Orang)</i> Labour Force <i>(Person)</i>
(1)	(2)	(3)	(4)	(5)
2019				
Triwulan I		*)	68,512,400,000	*)
Triwulan II		*)	212,192,300,000	*)
Triwulan III		*)	726,430,900,000	*)
Triwulan IV		*)	549,803,300,000	*)
Jumlah/Total		*)	1,556,938,900,000	*)
2020				
Triwulan I			27,324,600	3
Triwulan II			245,245,200	132
Triwulan III			64,662,100	399
Triwulan IV			149,816,300	316
Jumlah/Total	0	0	487,048,200	850

Sumber DPMPTSP Kabupaten Penajam Paser Utara

Source Capital Investment and One-stop Integrated Service Office of Penajam Paser Utara Regency

9.4. HARGA-HARGA / PRICES

Tabel 9.4.1 Rata - Rata Harga Pangan dirinci per Bulan Menurut Komoditas
Table 9.4.1 Bahan Pangan di Kabupaten Penajam Paser Utara (rupiah), 2020
*Average Food Prices each month According to Commodity foodstuff
of Penajam Paser Utara Regency (rupiahs), 2020*

Bulan Month	Harga Komoditas Bahan Makanan Prices of Food Stuff Comodity				
	Gabah	Beras	Beras	Beras	Jagung Pipil
	Grain	Premium	Medium	Lokal	Corn Feel
		Premium Rice	Medium Rice	Local Rice	
(1)	(2)	(3)	(4)	(5)	(6)
1. Januari	4,475	12,500	11,000	10,000	7,000
2. Februari	4,475	12,875	11,500	10,250	7,000
3. Maret	4,475	12,406	11,250	10,125	7,063
4. April	4,075	12,344	11,188	10,063	7,063
5. Mei	3,825	12,250	11,125	10,000	7,000
6. Juni	3,825	12,750	11,125	10,000	6,250
7. Juli	3,825	12,750	11,250	10,000	6,500
8. Agustus	3,825	12,750	11,250	10,000	6,500
9. September	3,825	12,750	11,250	10,000	6,500
10. Oktober	3,825	12,750	11,250	10,000	6,500
11. November	4,075	12,500	11,000	10,000	5,750
12. Desember	4,075	12,500	11,000	10,000	5,750
Rata-rata Harga 2020	4,050	12,594	11,182	10,037	6,573
<i>Average price 2019</i>	4,304	13,047	11853.167	10,071	5,418

Sumber : Dinas Ketahanan Pangan Kabupaten Penajam Paser Utara

Source : State Agency of Food Security

Lanjutan Tabel /Continued Table 9.4.1

Bulan <i>Month</i>	Komoditas Bahan Makanan <i>Food Stuff Comodity</i>				
	Jagung Giling <i>Ground Corn</i>	Tepung Terigu <i>wheat flour</i>	Kedelai Soy <i>Soy</i>	Daging Sapi <i>Beef</i>	Daging Ayam Potong <i>Chicken Meat</i>
(1)	(7)	(8)	(9)	(10)	(11)
1. Januari	9,000	7,000	10,000	125,000	36,500
2. Februari	9,500	7,500	10,000	125,000	38,125
3. Maret	8,625	7,813	10,000	125,000	35,125
4. April	8,750	7,875	12,000	122,500	28,250
5. Mei	9,000	8,000	12,000	125,938	34,438
6. Juni	9,000	8,000	10,500	125,000	45,250
7. Juli	8,875	8,000	10,500	125,000	41,500
8. Agustus	8,875	8,000	10,500	123,750	31,625
9. September	8,750	8,000	10,500	121,250	29,000
10. Oktober	8,750	8,000	10,500	121,250	32,125
11. November	8,500	8,250	10,000	118,750	40,375
12. Desember	8,500	8,250	10,000	118,750	35,375
Rata-rata Harga 2020	8,844	7,891	10,542	123,099	35,641
Average price 2019	7,630	6,979	10,388	122,474	36,542

Sumber : Dinas Ketahanan Pangan Kabupaten Penajam Paser Utara

Source : State Agency of Food Security

Lanjutan Tabel/Continued Table 9.4.1

Bulan <i>Month</i>	Komoditas Bahan Makanan <i>Food Stuff Comodity</i>				
	Telur Ayam <i>Purebred Chicken Eggs</i>	Minyak Goreng Curah <i>Bulk Cooking Oil</i>	Minyak Goreng Kemasan <i>Packaged Cooking Oil</i>	Gula pasir <i>Sugar</i>	Bawang Merah <i>Shallot</i>
(1)	(12)	(13)	(14)	(15)	(16)
1. Januari	26,375	13,000	15,000	12,750	37,500
2. Februari	26,844	13,750	15,250	13,875	37,563
3. Maret	27,250	13,500	15,750	17,750	36,875
4. April	26,875	14,000	15,875	19,000	37,625
5. Mei	24,750	13,813	15,750	17,813	53,438
6. Juni	24,969	14,000	16,000	15,625	53,438
7. Juli	27,000	14,000	16,000	13,250	35,938
8. Agustus	27,156	14,000	15,750	13,250	30,375
9. September	25,313	14,000	15,875	13,250	29,250
10. Oktober	24,438	14,000	15,750	13,000	33,125
11. November	25,875	14,000	15,750	13,000	37,688
12. Desember	27,844	14,000	16,000	13,000	34,875
Rata-rata Harga 2020	26,224	13,839	15,729	14,630	38,141
Average price 2019	24,862	12,333	15,016	11,839	27,500

Sumber : Dinas Ketahanan Pangan Kabupaten Penajam Paser Utara

Lanjutan Tabel/Continued Table 9.4.1

Bulan <i>Month</i>	Komoditas Bahan Makanan <i>Food Stuff Comodity</i>				
	Bawang Putih <i>Garlic</i>	Cabe Keriting <i>Curly Chili</i>	Cabe Rawit <i>Cayenne pepper</i>	Ubi Jalar <i>Sweet Potato</i>	Ubi Kayu <i>Cassava</i>
(1)	(17)	(18)	(19)	(20)	(21)
1. Januari	34,500	25,000	42,500	8,000	4,000
2. Februari	56,875	35,625	55,500	8,000	3,500
3. Maret	47,188	29,688	43,125	7,500	3,750
4. April	40,000	32,188	56,875	7,625	3,750
5. Mei	31,875	36,875	41,250	7,750	3,938
6. Juni	25,313	34,063	37,813	7,813	4,000
7. Juli	20,688	30,000	34,313	7,313	3,250
8. Agustus	21,313	30,625	28,125	6,750	3,000
9. September	24,188	33,125	26,125	6,750	3,000
10. Oktober	24,875	34,813	26,875	6,750	3,000
11. November	27,500	35,625	42,500	7,750	4,250
12. Desember	25,875	35,313	43,063	7,375	4,813
Rata-rata Harga 2020	31,683	32,745	39,839	7,448	3,688
<i>Average price 2019</i>	25,454	32,458	50,620	6,512	2,898

Sumber : Dinas Ketahanan Pangan Kabupaten Penajam Paser Utara

Source : State Agency of Food Security

Lanjutan Tabel/Continued Table 9.4.1

Bulan <i>Month</i>	Komoditas Bahan Makanan <i>Food Stuff Comodity</i>		
	Tomat <i>Tomato</i>	Kentang <i>Potato</i>	Wortel <i>Carrot</i>
(1)	(22)	(23)	(24)
1. Januari	10,000	18,000	20,000
2. Februari	15,250	19,250	17,250
3. Maret	17,313	19,813	19,813
4. April	15,750	18,125	18,750
5. Mei	15,813	19,750	22,000
6. Juni	10,000	18,500	19,750
7. Juli	11,875	14,625	15,438
8. Agustus	8,313	15,188	14,625
9. September	7,750	15,375	15,125
10. Oktober	7,750	15,500	17,125
11. November	10,500	15,500	15,500
12. Desember	12,000	15,750	15,750
Rata-rata Harga	2,020 11,860	17,115	17,594
Average price	2,019 10,776	16,180	16,474

Sumber : Dinas Ketahanan Pangan Kabupaten Penajam Paser Utara

Source : State Agency of Food Security

BAB
Chapter

10

PENGELURAN PENDUDUK
POPULATION EXPENDITURE



<https://ppukab.bps.go.id>

PENJELASAN TEKNIS**TECHNICAL NOTES**

1. Kegiatan pengumpulan data sosial dan ekonomi yang dilaksanakan secara rutin oleh BPS melalui Survei Sosial Ekonomi Nasional (Susenas).
 2. Sejak tahun 2011 sampai dengan 2014, pengumpulan data Susenas konsumsi pengeluaran rumah tangga dilaksanakan secara triwulanan. Mulai tahun 2015 pengumpulan data Susenas dilaksanakan dua kali dalam setahun, yaitu pada Maret dan September.
 3. Target sampel Susenas Maret adalah 300.000 rumah tangga yang tersebar diseluruh kabupaten/kota di Indonesia. Target sampel Susenas pada bulan September adalah sebanyak 75.000 rumah tangga.
 4. Data hasil pencacahan Susenas Maret dapat disajikan untuk tingkat nasional, provinsi, dan kabupaten/kota, sedangkan data hasil Susenas September hanya dapat disajikan untuk tingkat nasional dan provinsi.
 5. Data konsumsi/pengeluaran yang dikumpulkan pada Susenas Maret dibagi menjadi 2 kelompok, yaitu makanan dan bukan makanan. Jumlah komoditas makanan sebanyak 112 komoditas.
1. *Socioeconomic data collection activities are carried out regularly by the BPS-Statistics Indonesia through the National Socioeconomic Survey (Susenas).*
 2. *Since 2011 to 2014, Susenas data collection of household consumption/expenditures was conducted quarterly. Starting in 2015, collecting of data Susenas carry out twice a year, in March and September.*
 3. *The March Susenas target sample covers 300.000 households spread out at all regency/municipality in Indonesia. The September Susenas target sample covers 75.000 households.*
 4. *The result from Susenas data collection in March can be presented on national, provincial, and regency/ municipal level estimates, while in September can be disseminated only for the national and provincial levels.*
 5. *The consumption/expenditure data collected in March Susenas are divided into two groups, namely food and non-food. The number of food commodity are 112 commodities. The food group data*

Pengumpulan data kelompok makanan meliputi banyaknya komoditas yang dikonsumsi beserta nilai pengeluarannya.

collection includes quantity and value of commodities consumed.

6. Pengumpulan data pada sebagian besar kelompok bulan makanan hanya mencakup nilai pengeluaran barang yang dikonsumsi, kecuali beberapa jenis barang tertentu juga dikumpulkan kuantitasnya, seperti listrik, air, gas, dan bahan bakar minyak (BBM).

6. *Data collection on mostly nonfood groups cover only the value of expenditures consumed except for certain commodities can also collected its quantity, such as the use of electricity, water, gas, and fuel oil (BBM).*

7. Referensi waktu survei yang digunakan adalah selama seminggu terakhir untuk konsumsi makanan dan sebulan atau setahun terakhir untuk konsumsi bukan makanan

7. *The survey time reference period is previous week before enumeration date for food consumption, and last month or last year for non-food consumption.*

<https://ppukab.bps.go.id>

ULASAN

DESCRIPTION

PENGELUARAN PENDUDUK

POPULATION EXPENDITURE

Berdasarkan hasil Survei Sosial Ekonomi Nasional, sebagian besar (50,78 persen) pengeluaran penduduk di Kabupaten Penajam Paser Utara pada tahun 2020 digunakan untuk memenuhi kebutuhan konsumsi bukan makanan seperti Perumahan dan Fasilitas Rumah Tangga; Aneka Barang dan Jasa; Pakaian, Alas Kaki, dan Tutup Kepala; Barang yang Tahan Lama; Pajak, Pungutan, dan Asuransi; serta Keperluan Pesta dan Upacara. Sementara sisanya (49,22 persen) digunakan untuk makanan.

Based on the National Socio-Economy Survey 2020, the majority (50.78 percent) expenditure of the in Penajam Paser Utara Regency used to meet consumption not food such as residential and associated facilities owned households; multifarious goods and services; garments , footwear , and headgear; durable goods such as tax , charges , and insurance needs; as well as the party and ceremonies .While the rest (49.22 percent) used for food.

Rata-rata Pengeluaran Per Kapita Sebulan di Kabupaten Penajam Paser Utara Tahun 2020 adalah sebesar Rp. 1.435.968,-. Dimana sebesar Rp. 706.744,- digunakan untuk memenuhi konsumsi makanan dan Rp 729.224,- untuk memenuhi kebutuhan konsumsi bukan makanan.

By Monthly spending per capita a month average in Penajam Paser Utara is 1,435,968 rupiahs , where 706,744 rupiahs used to food consumption and 729,224 rupiahs, to others consumption non food .

Dari pengeluaran yang dikeluarkan untuk komoditi makanan, pengeluaran untuk kelompok Makanan dan Minuman Jadi memiliki persentase terbesar. Dari total Rata-rata Pengeluaran Per Kapita Sebulan tahun 2020 untuk konsumsi makanan; 15,39 persen digunakan untuk konsumsi makanan dan minuman jadi; 6,82 persen digunakan untuk konsumsi rokok; 4,96 persen digunakan untuk konsumsi ikan/udang/cumi/kerang;

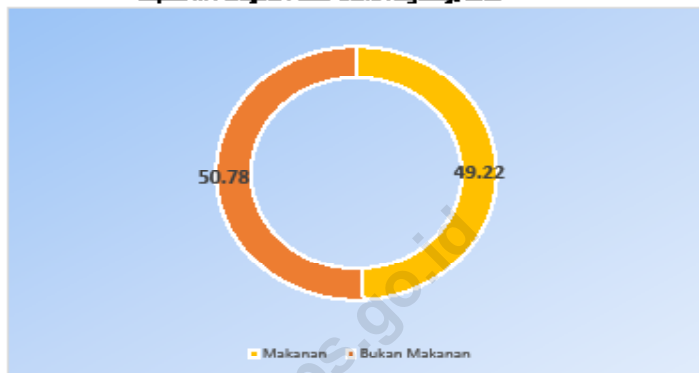
From the whole of expenditures spent on food commodities, the expenditure for the Ready Food and Beverages group has the largest percentage. By the total monthly spending per capita a month for food consumption 2020, 15.39 percent which is used for food consumption and drink; 6.82 percent is used to cigarette consumption; 4.73 percent is used to fish consumption / shrimp / cephalopods / shells; grains 4.93 percent;

padi-padian 4,93 persen; sayur-sayuran 3,71 persen; telur dan susu dengan 2,86 persen dan 11.33 persen untuk konsumsi komoditas makanan lainnya. Sedangkan pengeluaran konsumsi bukan makanan paling besar digunakan untuk Perumahan dan Fasilitas Rumah Tangga sebesar 25,23 persen, aneka barang/jasa sebesar 9,8 persen., dan 14,97 persen digunakan untuk konsumsi bukan makanan lainnya.

vegetables 3.71 percent; eggs and milk with 2.86 percent.and 11.33 percent for others food consumption. By non food consumption most largely used for housing and facilities by households 25.23 percent and many goods /services at 9.8 percent , and 14.97 percent is used for consumption others non food.

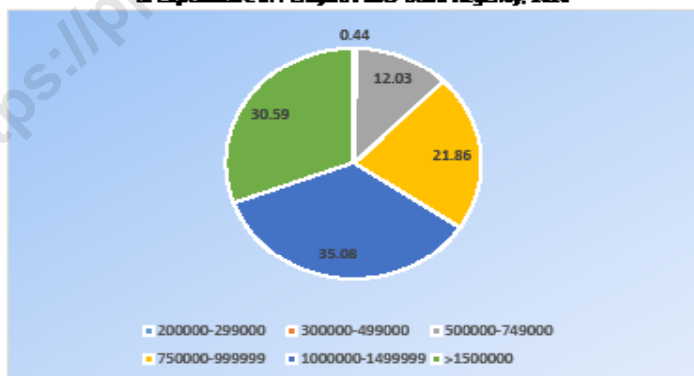
<https://ppukab.bps.go.id>

Gambar 10.1 Persentase Penduduk Menurut Golongan Pengeluaran per Kapita Sebulan di Kabupaten Penajam Paser Utara, 2020
Figure Percentage of Population by Class of Monthly Expenditure per Capita in Penajam Paser Utara Regency, 2020



Sumber : BPS Kabupaten Penajam Paser Utara
 Source : BPS - Statistics of Penajam Paser Utara Regency

Gambar 10.2 Persentase Pengeluaran Penduduk Per Kapita Sebulan Menurut Jenis Pengeluaran di Kabupaten Penajam Paser Utara, 2020
Figure Percentage of Households Monthly Expenditure by Type of Expenditure in Penajam Paser Utara Regency, 2020



Sumber : BPS Kabupaten Penajam Paser Utara
 Source : BPS - Statistics of Penajam Paser Utara Regency

Tabel 10.1 **Rata-rata Pengeluaran per Kapita Sebulan Menurut Kelompok Komoditas (rupiah) di Kabupaten Penajam Paser Utara, 2018 sampai dengan 2020**
Monthly Average Expenditure per Capita by Commodity Group (rupiahs) in Penajam Paser Utara Regency, 2018 to 2020

Kelompok Komoditas <i>Commodity Group</i>	2018	2019	2020
(1)	(2)	(3)	(4)
Makanan /			
1 Padi-padian /	66 603	64 673	
2 Umbi-umbian / Tubers	3 698	4 090	
3 Ikan/Udang/Cumi/Kerang <i>Fish/Shrimp/Common Squid/Shells</i>	64 104	61 916	
4 Daging / Meat	16 233	22 666	
5 Telur dan Susu /	37 338	39 494	
6 Sayur-sayuran / Vegetables	45 493	48 112	
7 Kacang-kacangan /	16 500	16 742	
8 Buah-buahan / Fruits	29 987	37 480	
9 Minyak dan Kelapa /	15 795	15 973	
10 Bahan Minuman / Beverage Stuffs	20 448	20 551	
11 Bumbu-bumbuan /	14 034	14 781	
12 Konsumsi Lainnya / <i>Miscellaneous Food Items</i>	12 229	13 716	
13 Makanan dan Minuman Jadi <i>Prepared Food and Beverages</i>	181 147	205 746	
14 Rokok / Cigarettes	75 383	84 742	
Jumlah Makanan	598 991	650 684	

Bersambung / continued ...

Lanjutan Tabel/Continued Table 10.1

Kelompok Komoditas Commodity Group	2018	2019	2020
(1)	(2)	(3)	(3)
Bukan Makanan /			
1 Perumahan & Fasilitas Rumah Tangga <i>Housing and Household Facilities</i>	355 009	341 982	
2 Aneka Komoditas dan Jasa <i>Goods and Services</i>	134 679	144 092	
3 Pakaian, Alas Kaki, dan Tutup Kepala <i>Clothing, Footwear, and Headgear</i>	35 995	39 595	
4 Komoditas Tahan Lama / Durable Goods	64 149	67 520	
5 Pajak, Pungutan dan Asuransi <i>Taxes and Insurance</i>	36 193	43 201	
6 Keperluan Pesta dan Upacara/Kenduri <i>Parties and Ceremonies</i>	18 407	21 076	
Jumlah Bukan Makanan	644 433	657 465	
Jumlah Makanan dan Non Makanan /	1243 424	1308 149	
Total Food / Total Non-food			

Sumber : BPS Kabupaten Penajam Paser Utara

Source : BPS - Statistics of Penajam Paser Utara Regency

Tabel 10.2 **Persentase Pengeluaran per Kapita Sebulan Menurut Kelompok Komoditas (%) di Kabupaten Penajam Paser Utara, 2018 sampai dengan 2020**
Percentage of Monthly Average Expenditure per Capita by Commodity Group (%) in Penajam Paser Utara Regency, 2018 sampai dengan 2020

Kelompok Komoditas <i>Commodity Group</i>	2018	2019	2020
(1)	(2)	(3)	(3)
Makanan /			
1 Padi-padian /	5,36	4,94	
2 Umbi-umbian / Tubers	0,30	0,31	
3 Ikan/Udang/Cumi/Kerang <i>Fish/Shrimp/Common Squid/Shells</i>	5,16	4,73	
4 Daging / Meat	1,31	1,73	
5 Telur dan Susu /	3,00	3,02	
6 Sayur-sayuran / Vegetables	3,66	3,68	
7 Kacang-kacangan /	1,33	1,28	
8 Buah-buahan / Fruits	2,41	2,87	
9 Minyak dan Kelapa /	1,27	1,22	
10 Bahan Minuman / Beverage Stuffs	1,64	1,57	
11 Bumbu-bumbuan /	1,13	1,13	
12 Konsumsi Lainnya / <i>Miscellaneous Food Items</i>	0,98	1,05	
13 Makanan dan Minuman Jadi <i>Prepared Food and Beverages</i>	14,57	15,73	
14 Rokok / Cigarettes	6,06	6,48	
Jumlah Makanan	48,17	49,74	

Bersambung / *continued ...*

Lanjutan Tabel/Continued Table 10.2

Kelompok Komoditas Commodity Group	2018	2019	2020
(1)	(2)	(3)	(3)
Bukan Makanan /			
1 Perumahan & Fasilitas Rumah Tangga <i>Housing and Household Facilities</i>	28,55	26,14	
2 Aneka Komoditas dan Jasa <i>Goods and Services</i>	10,83	11,01	
3 Pakaian, Alas Kaki, dan Tutup Kepala <i>Clothing, Footwear, and Headgear</i>	2,89	3,03	
4 Komoditas Tahan Lama / Durable Goods	5,16	5,16	
5 Pajak, Pungutan dan Asuransi <i>Taxes and Insurance</i>	2,91	3,30	
6 Keperluan Pesta dan Upacara/Kenduri <i>Parties and Ceremonies</i>	1,48	1,61	
Persentase	51,83	50,26	
Persentase Makanan dan Non Makanan	100,00	100,00	
Percentage Food and Percentage Non-food			

Sumber : BPS Kabupaten Penajam Paser Utara

Source : BPS - Statistics of Penajam Paser Utara Regency

Tabel 10.3 **Persentase Penduduk Menurut Golongan Pengeluaran Per Kapita Sebulan di Kabupaten Penajam Paser Utara, 2018 sampai dengan 2020**
Percentage of Population by per Capita Spending Group Expenditure a Month in Penajam Paser Utara Regency, 2018 to 2020

Golongan Pengeluaran Spending Group (Rp)	2018	2019	2020
(1)	(2)	(3)	(3)
< 150000	NA	NA	
150000-199000	NA	NA	
200000-299000	0,40	0,45	
300000-499000	3,15	3,30	
500000-749000	17,39	16,25	
750000-999999	20,99	21,75	
1000000-1499999	30,65	26,57	
>1500000	27,42	31,68	
Jumlah / Total	100,00	100,00	0,00

Sumber : BPS Kabupaten Penajam Paser Utara

Source : BPS - Statistics of Penajam Paser Utara Regency

Tabel 10.4 **Persentase Rumah Tangga Menurut Golongan Pengeluaran**
Table 10.4 **Sebulan di Kabupaten Penajam Paser Utara, 2018 sd 2020**
Percentage of Households by Class of Monthly Expenditure
in Penajam Paser Utara Regency, 2018 to 2020

Golongan Pengeluaran	2018	2019	2020
Spending Group (Rp)			
(1)	(2)	(3)	(4)
< 500000	NA	NA	
500000-999999	1,37	2,65	
1000000-1499999	4,18	2,83	
1500000-1999999	7,24	6,97	
2000000-2499999	8,06	6,59	
2500000-2999999	10,94	9,28	
3000000-3499999	8,25	8,06	
3500000-	59,96	11,62	
>4000000	NA	52,00	
Jumlah / Total	100,00	100,00	

Sumber : Badan Pusat Statistik Kabupaten Penajam Paser utara

Source : BPS - Statistics of Penajam Paser Utara Regency

Tabel 10.5 Pengeluaran Rata-rata Per Kapita Perbulan Menurut Golongan Pengeluaran dan Kelompok Barang di Kabupaten Penajam Paser Utara (rupiah), 2018 sd 2020
Average Expenditure Per Capita Per Month by Expenditure Class and Commodity Group in Penajam Paser Utara Regency (rupiah), 2018 to 2020

Golongan Pengeluaran <i>Spending Group (Rp)</i>	Kelompok Barang/ <i>Commodity Group</i>	
	Makanan <i>Food</i>	Bukan Makanan <i>Non - Food</i>
(1)	(2)	(3)
< 150000	NA	NA
150000-199000	NA	NA
200000-299000	883 286	1 130 083
300000-499000	886 224	786 355
500000-749000	1 664 012	1 233 617
750000-999999	1 918 784	1 485 535
1000000-1499999	2 698 846	2 117 595
>1500000	3 243 238	4 337 089

Sumber : BPS Kabupaten Penajam Paser Utara

Source : BPS - Statistics of Penajam Paser Utara Regency

Tabel 10.6 **Ketersediaan dan Rata-rata Perkembangan Konsumsi Energi dan Protein di Kabupaten Penajam Paser Utara (Kal/Kap/Day) dan (Gram/Kap/Day), 2015 - 2020**
Availability and Average Growth of Energy and Protein Consumption in Penajam Paser Utara Regency (Kal/Kap/Day) and (Gram/Kap/Day), 2015 - 2020

Tahun Years	Energi Energy	
	Tersedia (Kal/Kap/Hari) Available	Rata-rata (Kal/Kap/Hari) Average Consumption
(1)	(2)	(3)
1. 2015	2 383,69	1 857,00
2. 2016	2 237,02	1 606,00
3. 2017	2 318,61	2 021,00
4. 2018	3 080,52	2 058,00
5. 2019	2 658,25	2 059,00
5. 2020		

Sumber : Dinas Ketahanan Pangan Kabupaten Penajam Paser Utara

Source : Food Security Office of Penajam Paser Utara Regency

Lanjutan tabel /Continued table: 10.6

Tahun Years	Protein Protein	
	Tersedia (Gram/Kap/Hari) Available	Rata-rata Konsumsi (Gram/Kap/Hari) Average Consumption
(1)	(4)	(5)
1. 2015	72,83	58,9
2. 2016	66,89	58,3
3. 2017	77,61	61,4
4. 2018	77,44	63,36
5. 2019	82,24	63,39
5. 2020		

Sumber : Dinas Ketahanan Pangan Kabupaten Penajam Paser Utara

Source : Food Security Office of Penajam Paser Utara Regency

Tabel **Konsumsi Penduduk terhadap Kelompok Bahan Pangan**
10.7
Table **di Kabupaten Penajam Paser Utara(Kg dan Liter), 2016 - 2020**
Society Consumption of Foodstuff in Penajam Paser Utara Regency
(Kg and Liter), 2016 - 2020

Jenis Komoditas <i>Kind Of Comodity</i>	Tahun/ Years				
	2016	2017	2018	2019	2020
(1)	(2)	(3)	(4)	(5)	(6)
1. Beras	80,7	86,2	87,3	87,3	
2. Jagung	0,3	0,3	0,3	0,3	
3. Terigu	15,3	15,3	15,8	15,6	
4. Singkong	12,0	12,0	12,0	12,0	
5. Ubi Jalar	3,1	3,1	3,1	3,1	
6. Kentang	0,5	0,5	0,5	0,5	

Sumber : Dinas Ketahanan Pangan Kabupaten Penajam Paser Utara

Source : Food Security Office of Penajam Paser Utara Regency

Lanjutan Tabel / Continued Table 10.7

Jenis Komoditas <i>Kind Of Comodity</i>	Tahun/ Years				
	2016	2017	2018	2019	2020
(1)	(2)	(3)	(4)	(5)	(6)
7. Sagu	0,1	0,1	0,1	0,1	
8. Umbi Lainnya	0,1	0,1	0,1	0,1	
9. Daging Ruminansia	6	6	6	6	
10. Daging Unggas	5,9	5,9	5,9	5,9	
11. Telur	6,3	6,3	6,4	6,3	
12. Susu	3,4	6,4	33,8	3,4	

Sumber : Dinas Ketahanan Pangan Kabupaten Penajam Paser Utara

Source : Food Security Office of Penajam Paser Utara Regency

Lanjutan Tabel / Continued Table 10.7

Jenis Komoditas <i>Kind Of Comodity</i>	Tahun/ Years				
	2016	2017	2018	2019	2020
(1)	(2)	(3)	(4)	(5)	(6)
13. Ikan	33,80	33,80	55,30	33,80	
14. Minyak Kelapa	0,50	0,50	0,50	0,50	
15. Minyak Sawit	9,60	9,60	9,60	9,60	
16. Minyak Lainnya	0,40	0,40	0,40	0,40	
17. Kelapa	12,00	12,00	12,00	12,00	
18. Kemiri	0,20	0,20	0,20	0,20	

Sumber : Dinas Ketahanan Pangan Kabupaten Penajam Paser Utara

Source : Food Security Office of Penajam Paser Utara Regency

Lanjutan Tabel / *Continued Table 10.7*

Jenis Komoditas <i>Kind Of Comodity</i>	Tahun/ <i>Years</i>				
	2016	2017	2018	2019	2020
(1)	(3)	(4)	(5)	(6)	(2)
19. Kedelai	3,7	3,7	3,7	3,7	
20. Kacang Tanah	0,1	0,1	0,1	0,1	
21. Kacang Hijau	0,1	0,1	0,1	0,1	
22. Kacang Lainnya	0,2	0,2	0,2	0,2	
23. Gula Pasir	9,0	9,0	9,0	9,0	

Sumber : Dinas Ketahanan Pangan Kabupaten Penajam Paser Utara

Source : *Food Security Office of Penajam Paser Utara Regency*

Lanjutan Tabel / Continued Table 10.7

Jenis Komoditas <i>Kind Of Comodity</i>	Tahun/ Years				
	2016	2017	2018	2019	2020
(1)	(3)	(4)	(5)	(6)	(2)
24. Gula Merah	0,3	0,3	0,3	0,3	
25. Sayur	46,6	47,2	49,4	49,4	
26. Buah-buahan	28,8	29,0	31,7	31,7	
27. Minuman	25,6	48,7	25,7	25,7	
28. Bumbu-bumbuan	2,7	2,9	3,0	3,0	

Sumber : Dinas Ketahanan Pangan Kabupaten Penajam Paser Utara

Source : Food Security Office of Penajam Paser Utara Regency

BAB
Chapter

11

PERDAGANGAN

TRADE



<https://ppukab.bps.go.id>

PENJELASAN TEKNIS

1. Industri manufaktur adalah suatu kegiatan ekonomi yang melakukan kegiatan mengubah suatu barang dasar secara mekanis, kimia, atau dengan tangan sehingga menjadi barang jadi/setengah jadi, dan atau barang yang kurang nilainya menjadi barang yang lebih tinggi nilainya, dan sifatnya lebih dekat kepada pemakai akhir. Termasuk dalam kegiatan ini adalah jasa industri dan pekerjaan perakitan.
2. Jasa industri adalah kegiatan industri yang melayani keperluan pihak lain. Pada kegiatan ini bahan baku disediakan oleh pihak lain sedangkan pihak pengolah hanya melakukan pengolahannya dengan mendapat imbalan sebagai balas jasa (upah maklon).
3. Perusahaan atau usaha industri adalah suatu unit (kesatuan) usaha yang melakukan kegiatan ekonomi, bertujuan menghasilkan barang atau jasa, terletak pada suatu bangunan atau lokasi tertentu, dan mempunyai catatan administrasi tersendiri mengenai produksi dan struktur biaya serta ada seorang atau lebih yang bertanggung jawab atas usaha tersebut.
4. Industri manufaktur dikelompokkan ke dalam 4

TECHNICAL NOTES

1. Manufacturing industry is defined as an economic activity processing basic goods mechanically, chemicals or manually into final or intermediate goods. It is also defined as processing of lower value goods into higher value goods as final or intermediate products. The activities also include services for manufacturing and assembling.
2. Services for manufacturing is defined as a manufacturing activity which serving other manufacturing establishments. In this case, raw materials are supplied by others while the workers are paid as a compensation for processing raw materials.
3. A manufacturing establishment is defined as a production unit engaged in economic activity, producing goods or services, located in a building or in a certain location, keeping a business record concerning the production and cost structure, and having a person or more that are responsible to those activities.
4. Manufacturing industries are categorized into four groups, based

golongan berdasarkan Jumlah pekerja, yaitu: industri besar (100 orang pekerja atau lebih), industri sedang/menengah (20–99 orang pekerja), industri kecil (5– 19 orang pekerja), dan industri mikro (1–4 orang pekerja).

on the number of employees: large scale manufacturing (100 employees or more), medium scale manufacturing (20–99 employees), small scale manufacturing (5–19 employees), and micro industry (1–4 employees).

<https://ppukab.bps.go.id>

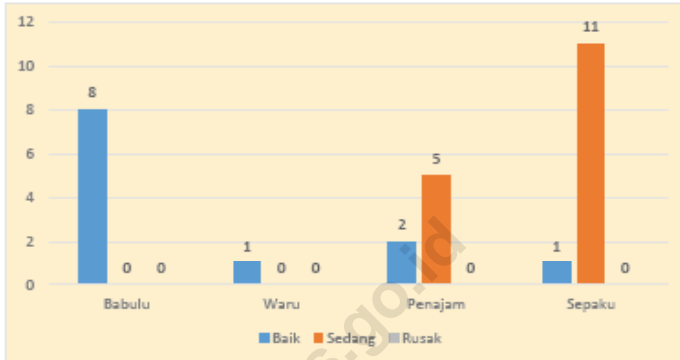
ULASAN**DESCRIPTION****PERDAGANGAN**

Pada tahun 2020, Kabupaten Penajam Paser Utara memiliki total jumlah 27 pasar yang tersebar di 4 kecamatan. Secara rinci, jumlah pasar terbanyak terdapat di kecamatan sepaku yaitu 11 pasar, diikuti babulu dan penajam masing-masing memiliki 8 dan 7 pasar. Kecamatan dengan jumlah pasar paling sedikit adalah waru yang hanya memiliki 1 pasar. Berdasarkan data yang tercatat pada dinas koperasi, UKM, perindustrian dan perdagangan kabupaten Penajam Paser Utara, terdapat total 1789 pedagang, yang terdiri dari 558 pedagang di Kecamatan penajam, 320 di Sepaku, 507 di Babulu dan 404 lainnya di Waru. Masing-masing pasar tersebut memiliki hari aktif pasar yang bervariasi, dan bahkan ada yang aktif lebih dari sekali seminggu.

TRADE

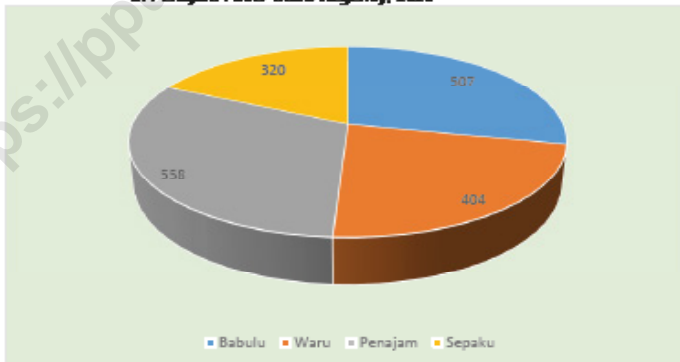
In 2020, Penajam Paser Utara Regency have about 27 unit market that spread in four subdistrict. In detail, the most number of market owned by Sepaku Subdistrict with 11 market, followed by babulu subdistrict and penajam subdistrict on each 8 and 7 market. Subdistrict with smallest amount of market is Waru, which only have 1 market. Based on data of Trade Industrial and Coöperatives Service of Penajam Paser Utara Regency, there are 1789 seller in total that active trading in the market in Penajam Paser Utara Regency, that can be explained about 558 seller in Penajam, 320 seller in Sepaku, 507 in babulu and the 404 rest in Waru Market. Each market have their own active day of trade, which some of it have more than just one day active in a week.

Gambar 11.1 Banyaknya Pasar Rakyat dan Kondisi Bangunan Pasar di Kabupaten Penajam Paser Utara, 2020
Figure Number of Market and condition by Subdistrict in Penajam Paser Utara Regency, 2020



Sumber : Dinas Koperasi, UKM, Perindustrian dan Perdagangan Kabupaten PPU
 Source : Trade Industrial and Cooperatives Service of Penajam Paser Utara Regency

Gambar 11.2 Banyaknya Pedagang Menurut Kecamatan di Kabupaten Penajam Paser Utara, 2020
Figure Number of Seller by Subdistrict in Penajam Paser Utara Regency, 2020



Sumber : Dinas Koperasi, UKM, Perindustrian dan Perdagangan Kabupaten PPU
 Source : Trade Industrial and Cooperatives Service of Penajam Paser Utara Regency

<https://ppukab.bps.go.id>

11.1 PERDAGANGAN / TRADE

Tabel 11.1.1 Banyaknya Pasar dan Pedagang Menurut Kecamatan di Kabupaten Penajam Paser Utara, 2020
Number of Market and Seller by Subdistrict in Penajam Paser Utara Regency, 2020

Kecamatan <i>Subdistrict</i>	Pasar <i>Market</i>	Pedagang di Pasar <i>Seller</i>
(1)	(2)	(3)
1. Babulu		
2. Waru		
3. Penajam		
4. Sepaku		
Penajam Paser Utara		
2020		
2019	27	4 608

Sumber : Dinas Koperasi, UKM, Perindustrian dan Perdagangan
 Kabupaten Penajam Paser Utara

Source : Trade Industrial and Cooperatives Service of Penajam Paser Utara Regency

Tabel 11.1.2 **Nama Pasar dan Hari Aktif Menurut Kecamatan di Kabupaten Penajam Paser Utara, 2020**
Name of Market and Active Day by Subdistrict in Penajam Paser Utara Regency, 2020

Kecamatan <i>Subdistrict</i>	Nama Pasar <i>Market's Name</i>	Hari Aktif <i>Active Days</i>
(1)	(2)	(3)
1. Babulu	1. Pasar Tiga Sekawan	Senin dan Jum'at
	2. Pasar Minggu	Minggu
	3. Pasar Sumber Mulia	Minggu
	4. Pasar Minggu Labangka	Minggu
	5. Pasar Desa Rawa Mulia	Kamis
	6. Pasar Sebakung Jaya	Sabtu
	7. Pasar Desa Sri Raharja	Rabu
	8. Pasar Sumber Sari	Selasa
2. Waru	1. Pasar Waru	Kamis dan Minggu
3. Penajam	1. Pasar Penajam	Setiap Hari
	2. Pasar Petung	Rabu dan Sabtu
	3. Pasar Nipah - Nipah	Selasa dan Jum'at
	4. Pasar Sotek	Malam Minggu
	5. Pasar Bukit Subur	Malam Rabu
	6. Pasar Riko	Senin
	7. Pasar Sepan	Selasa

Sumber : Dinas Koperasi, UKM, Perindustrian dan Perdagangan Kabupaten Penajam Paser Utara

Source : Trade Industrial and Cooperatives Service of Penajam Paser Utara Regency

Lanjutan Tabel/Continued Table 11.1.2

Kecamatan <i>Subdistrict</i>	Nama Pasar <i>Market's Name</i>	Hari Aktif <i>Active Days</i>
(1)	(2)	(3)
4. Sepaku	1. Pasar Sukaraja Sepaku	Rabu dan Sabtu
	2. Pasar Malam Senin, Bumi Harapan	Malam Senin
	3. Pasar Desa Sukomulyo	Selasa Sore
	4. Pasar Itci	Kamis
	5. Pasar Senin, Desa Argo Mulyo	Senin
	6. Pasar Tumpah, Desa Tengin Baru	Malam Selasa
	7. Pasar Kamis, Desa Semoi II	Kamis
	8. Pasar Binuang	
	9. Pasar Rabu Sore, Desa Telemow	Rabu Sore
	10. Pasar Desa Pemaluan	Minggu
	11. Pasar Wonosari	

Sumber : Dinas Koperasi, UKM, Perindustrian dan Perdagangan
Kabupaten Penajam Paser Utara

Source : Trade Industrial and Cooperatives Service of Penajam Paser Utara Regency

Tabel 11.1.3 Banyaknya Pasar Rakyat dan Kondisi Bangunan Pasar di Kabupaten Penajam Paser Utara, 2020
Table *Number of Market and condition by Subdistrict in Penajam Paser Utara Regency, 2020*

Kecamatan <i>Subdistrict</i>	Pasar <i>Market</i>	Kondisi / <i>Condition</i>		
		Baik <i>Good</i>	Sedang <i>Moderate</i>	Rusak <i>Damage</i>
(1)	(2)	(3)	(4)	(5)
1. Babulu				
2. Waru				
3. Penajam				
4. Sepaku				
Penajam Paser Utara				
2020				
	37	27	17	6

Sumber : Dinas Koperasi, UKM, Perindustrian dan Perdagangan Kabupaten Penajam Paser Utara

Source : *Trade Industrial and Cooperatives Service of Penajam Paser Utara Regency*

Tabel 11.1.4 Banyaknya Pasar Rakyat dan Pengelola Pasar di Kabupaten Penajam Paser Utara, 2020
Table *Number of Market and Management Unit by Subdistrict in Penajam Paser Utara Regency, 2020*

Kecamatan Subdistrict	Unit Pengelola / Management Unit					
	Pemerintah Daerah	Desa	Bumdes	LPMD	Swasta/ Koperasi	Belum Ada
(1)	(2)	(3)	(4)	(5)	(6)	(7)
1. Babulu						
2. Waru						
3. Penajam						
4. Sepaku						
Penajam Paser Utara						
2020						
2019	2	16	1	4	3	1

Sumber : Dinas Koperasi, UKM, Perindustrian dan Perdagangan Kabupaten Penajam Paser Utara

Source : Trade Industrial and Cooperatives Service of Penajam Paser Utara Regency

11.2 INDUSTRI / INDUSTRY

Tabel 11.2.1 **Banyaknya Perusahaan/Usaha Konstruksi menurut Skala Usaha dan Bentuk Badan Usaha di Kabupaten Penajam Paser Utara, 2020**
Table **Number of Construction Company by Scale of Business and Form of Business Entity in Penajam Paser Utara Regency, 2020**

Kecamatan <i>Subdistrict</i>	Skala Usaha			Jumlah <i>Total</i>
	Kecil <i>Small</i>	Menengah <i>Intermediate</i>	Besar <i>Large</i>	
(1)	(2)	(3)	(4)	(5)
1. Babulu				
2. Waru				
3. Penajam				
4. Sepaku				
Penajam Paser Utara				
2020				
2019	165	18	-	183

Sumber : Dinas Koperasi, UKM, Perindustrian dan Perdagangan
Kabupaten Penajam Paser Utara

Source : Trade Industrial and Cooperatives Service of Penajam Paser Utara Regency

Lanjutan Tabel/Continued Table 11.2.1

Kecamatan Subdistrict	Bentuk Badan Usaha			Jumlah Total
	CV	PT/PT Persero	Lainnya Other	
(1)	(2)	(3)	(4)	(5)
1. Babulu				
2. Waru				
3. Penajam				
4. Sepaku				
Penajam Paser Utara				
2020				
2019	163	20	-	183

Sumber : Dinas Koperasi, UKM, Perindustrian dan Perdagangan
Kabupaten Penajam Paser Utara

Source : Trade Industrial and Cooperatives Service of Penajam Paser Utara Regency

Tabel 11.2.2 **Banyaknya Perusahaan Industri Besar Sedang menurut Tenaga Kerja di Kabupaten Penajam Paser Utara, 2020**
Number of Medium-Large Industry by Amount of Labour Force in Penajam Paser Utara Regency, 2020

Kecamatan <i>Subdistrict</i>	Industri Besar		Industri Sedang		Jumlah Perusahaan	Jumlah TK
	TK > 100	TK	TK 20-99	TK		
(1)	(2)	(3)	(4)	(5)	(6)	(7)
1. Babulu						
2. Waru						
3. Penajam						
4. Sepaku						
Penajam Paser Utara						
2020						
2019	3	738	6	343	9	1081

Sumber : Dinas Koperasi, UKM, Perindustrian dan Perdagangan
Kabupaten Penajam Paser Utara

Source : Trade Industrial and Cooperatives Service of Penajam Paser Utara Regency

BAB
Chapter

12

SISTEM NERACA REGIONAL

TRADE

<https://ppukab.bps.go.id>

PENJELASAN TEKNIS**TECHNICAL NOTES**

1. Penghitungan statistik neraca nasional mengikuti buku petunjuk yang diterbitkan oleh Perserikatan Bangsa Bangsa (PBB) dikenal sebagai Sistem Neraca Nasional (SNN). SNN adalah rekomendasi internasional tentang bagaimana menyusun ukuran aktivitas ekonomi yang sesuai dengan standar neraca baku yang didasarkan pada prinsip-prinsip ekonomi. Rekomendasi yang dimaksud dinyatakan dalam sekumpulan konsep, definisi, klasifikasi, dan aturan neraca yang disepakati secara internasional dalam mengukur indikator tertentu seperti Produk Domestik Bruto (PDB). Salah satu bentuk adaptasi pencatatan statistik nasional adalah melakukan perubahan tahun dasar PDB Indonesia dari tahun 2000 ke 2010. Perubahan tahun dasar PDB dilakukan seiring dengan mengadopsi rekomendasi PBB yang tertuang dalam Sistem Neraca Nasional 2008 (SNA 2008).
 2. Produk Domestik Bruto pada tingkat nasional serta Produk Domestik Regional Bruto (PDRB) pada tingkat regional (provinsi) menggambarkan kemampuan suatu wilayah untuk menciptakan nilai tambah pada suatu waktu tertentu. Untuk menyusun PDB maupun PDRB digunakan 2
1. *The method used to estimate national accounts statistics is based on the standard guidelines formed by United Nation known as System of National Accounts (SNA). SNA is the internationally agreed standard set of recommendations on how to compile measures of economic activity in accordance with strict accounting conventions based on economic principles. The recommendations are expressed in term of a set of concepts, definitions, classifications and accounting rules that comprise the internationally agreed standard for measuring indicators such as Gross Domestic Product (GDP). One of the improvement in the national statistical system is to rebase GDP form base year 2000 to 2010 in order to capture current economic condition. It is in line with the United Nations (UN) recommendation on 2008 SNA.*
 2. *he basic measure of the value added arising from economic activity is known as Gross Domestic Product at the national level and Gross Regional Domestic Product (GRDP) at the regional level (provinces/regencies/municipalities). To compile these statistics, two approaches have been used,*

pendekatan, yaitu lapangan usaha dan pengeluaran. Keduanya menyajikan komposisi data nilai tambah dirinci menurut sumber kegiatan ekonomi (lapangan usaha) dan menurut komponen penggunaannya. PDB maupun PDRB dari sisi lapangan usaha merupakan penjumlahan seluruh komponen nilai tambah bruto yang mampu diciptakan oleh sektor-sektor ekonomi atas berbagai aktivitas produksinya. Sedangkan dari sisi pengeluaran menjelaskan tentang penggunaan dari nilai tambah tersebut.

i.e. "production approach" and "expenditure approach". The first approach is to measure value added produced by various kinds of economic activities, while the second approach is to measure final uses of the country's output. In other words, GDP/GRDP is the sum of total value added produced by all economic industries (activities) and the way of using it.

3. PDB menurut lapangan usaha mengalami perubahan klasifikasi dari 9 lapangan usaha menjadi 17 lapangan usaha. PDB menurut lapangan usaha dirinci menurut total nilai tambah dari seluruh sektor ekonomi yang mencakup lapangan usaha Pertanian, Kehutanan, dan Perikanan; Pertambangan dan Penggalian; Industri Pengolahan; Pengadaan Listrik dan Gas; Pengadaan Air, Pengelolaan Sampah, Limbah dan Daur Ulang; Konstruksi; Perdagangan Besar dan Eceran, Reparasi Mobil dan Sepeda Motor; Transportasi dan Pergudangan; Penyediaan Akomodasi dan Makan Minum; Informasi dan Komunikasi; Jasa Keuangan dan Asuransi; Real Estat; Jasa Perusahaan;

3. *GDP by industry classification changes from 9 sectors to 17 industries. GDP by industry is classified by types of economic activities such as Agriculture, Forestry and Fishing; Mining and Quarrying; Manufacturing; Electricity and Gas; Water supply, Sewerage, Waste Management and Remediation Activities; Construction; Wholesale and Retail Trade; Repair of Motor Vehicles and Motorcycles; Transportation and Storage; Accommodation and Food Service Activities; Information and Communication; Financial and Insurance Activities; Real Estate Activities; Business Activities; Public Administration; Defence and Compulsory Social Security; Education; Human Health and Social Work Activities;*

and Other Services Activities.

4. Produk Domestik Bruto pada tingkat nasional serta Produk Domestik Regional Bruto (PDRB) pada tingkat regional (provinsi) menggambarkan kemampuan suatu wilayah untuk menciptakan nilai tambah pada suatu waktu tertentu. Untuk menyusun PDB maupun PDRB digunakan 2 pendekatan, yaitu lapangan usaha dan pengeluaran. Keduanya menyajikan komposisi data nilai tambah dirinci menurut sumber kegiatan ekonomi (lapangan usaha) dan menurut komponen penggunaannya. PDB maupun PDRB dari sisi lapangan usaha merupakan penjumlahan seluruh komponen nilai tambah bruto yang mampu diciptakan oleh sektor-sektor ekonomi atas berbagai aktivitas produksinya. Sedangkan dari sisi pengeluaran menjelaskan tentang penggunaan dari nilai tambah tersebut.
4. *The basic measure of the value added arising from economic activity is known as Gross Domestic Product at the national level and Gross Regional Domestic Product (GRDP) at the regional level (provinces/ regencies/ municipalities). To compile these statistics, two approaches have been used, i e "production approach" and "expenditure approach". The first approach is to measure value added produced by various kinds of economic activities, while the second approach is to measure final uses of the country's output. In other words, GDP/GRDP is the sum of total value added produced by all economic industries (activities) and the way of using it.*
5. PDRB menurut lapangan usaha mengalami perubahan klasifikasi dari 9 lapangan usaha menjadi 21 lapangan usaha.
5. *GRDP by industry classification changes from 9 sectors to 17 industries.*
6. PDRB menurut lapangan usaha dirinci menurut total nilai tambah dari seluruh sektor ekonomi yang mencakup lapangan usaha Pertanian, Kehutanan, dan Perikanan; Pertambangan dan
6. *GRDP by industry is classified by types of economic activities such as Agriculture, Forestry and Fishing; Mining and Quarrying; Manufacturing; Electricity and Gas; Water Supply, Sewerage, Waste Mana-*

Penggalian; Industri Pengolahan; Pengadaan Listrik dan Gas; Pengadaan Air, Pengelolaan Sampah, Limbah dan Daur Ulang; Konstruksi; Perdagangan Besar dan Eceran, Reparasi Mobil dan Sepeda Motor; Transportasi dan Pergudangan; Penyediaan Akomodasi dan Makan Minum; Informasi dan Komunikasi; Jasa Keuangan dan Asuransi; Real Estat; Jasa Perusahaan; Administrasi Pemerintahan, Pertahanan, dan Jaminan Sosial Wajib; Jasa Pendidikan; Jasa Kesehatan dan Kegiatan Sosial; dan Jasa lainnya.

gement and Remediation Activities; Construction; Wholesale and Retail Trade; Repair of Motor Vehicles and Motorcycles; Transportation and Storage; Accomodation and Food Service Activities; Information and Communication; Financial and Insurance Activities; Real Estate Activities; Business Activities; Public Administration; Defence and Compulsory Social Security; Education; Human Health and Social Work Activities; and Other Services Activities.

7. Produk Domestik Bruto maupun agregat turunannya disajikan dalam 2 (dua) versi penilaian, yaitu atas dasar "harga berlaku" dan atas dasar "harga konstan". Disebut sebagai harga berlaku karena seluruh agregat dinilai dengan menggunakan harga pada tahun berjalan, sedangkan harga konstan penilaiannya didasarkan kepada harga satu tahun dasar tertentu, dalam publikasi ini digunakan harga tahun 2010.

7. *GDP and its aggregations are presented in two forms: at current market prices and at constant base year market prices. In presenting current market prices, all aggregates are valued at current market prices, while base year constant market prices are shown by valuing all aggregates at fixed base year prices Year of 2010 is used as the base year in this publication.*

8. Laju pertumbuhan PDRB diperoleh dari perhitungan PDB atas dasar harga konstan Diperoleh dengan cara mengurangi nilai PDRB pada tahun ke-n terhadap nilai pada tahun ke n-1 (tahun sebelumnya), dibagi dengan nilai pada tahun ke n-1, dikalikan dengan 100

8. *Growth rate of GRDP is derived from GRDP at constant market prices It is obtained by subtracting the value of GRDP year n with the value of GRDP year n-1, divided by the value of GRDP year n-1 then multiplied by 100 percent The growth rate of GDP explains the income growth during the given period.*

persen Laju pertumbuhan menunjukkan perkembangan agregat pendapatan dari satu waktu tertentu terhadap waktu sebelumnya.

<https://ppukab.bps.go.id>

ULASAN**DESCRIPTION****SISTEM NERACA REGIONAL****SYSTEM OF REGIONAL ACCOUNTS**

Data pendapatan regional adalah salah satu indikator makro yang dapat menunjukkan kondisi perekonomian regional setiap tahun. PDRB harga berlaku menunjukkan kemampuan sumber daya ekonomi yang dihasilkan oleh suatu wilayah. Nilai PDRB yang besar menunjukkan kemampuan sumber daya ekonomi yang besar, begitu juga sebaliknya. PDRB harga konstan dapat digunakan untuk menunjukkan laju pertumbuhan ekonomi secara keseluruhan atau setiap kategori dari tahun ke tahun. Distribusi PDRB harga berlaku menurut lapangan usaha menggambarkan struktur perekonomian atau peranan setiap kategori ekonomi dalam suatu wilayah.

Nilai PDRB Kabupaten Penajam Paser Utara atas dasar harga berlaku pada tahun 2019 mencapai 9.087,47 miliar rupiah, naik dari tahun 2018 sebesar 236,45 miliar rupiah. Sedangkan jika ditinjau berdasarkan harga konstan 2010, angka PDRB Kabupaten Penajam Paser Utara tahun 2019 juga mengalami kenaikan, sebesar 166,19 miliar rupiah dari tahun 2018.

Dari 17 lapangan usaha ekonomi yang ada, seluruhnya mengalami pertumbuhan yang positif. Lapangan Usaha Informasi dan Komunikasi yang tumbuh sebesar 12,32 persen merupakan

Regional income is one of the macro indicators that can show region annual economic condition. Gross regional domestic product at current market price indicates the economic resources generated by a region. High gross regional domestic product usually indicate the higher economic resources in a region, and vice versa. Gross regional domestic product at constant prices can be used to indicate the overall or each category economic growth rate from year to year. Distribution of GRDP at current market price by category describes the structure of the economy or the role of each economic category for total gross regional domestic product within a region.

GRDP Penajam Paser Utara Regency based on current prices in 2019 reached 9,087.47 billion rupiah, increased by 2018 at 236.45 billion rupiah. By constant prices in 2010, Penajam Paser Utara Regency GDRP 2019, also has increase up to 166.19 billion rupiah from 2018.

From 17 sectors, all sectors had positive growth. Information and Communication sector that grew by 12.32 percent were the highest economic growth in the 2018-2019 period; followed by the Construction sector which grew


lapangan usaha dengan pertumbuhan ekonomi tertinggi pada periode 2018-2019; disusul oleh Lapangan Usaha Konstruksi yang tumbuh sebesar 10,79 persen dan Lapangan Usaha Jasa Keuangan dan Asuransi yang tumbuh sebesar 8,19 persen. Besarnya peranan berbagai lapangan usaha ekonomi dalam memproduksi barang dan jasa sangat menentukan struktur ekonomi suatu daerah. Struktur ekonomi yang terbentuk dari nilai tambah yang diciptakan oleh setiap lapangan usaha menggambarkan seberapa besar ketergantungan suatu daerah terhadap kemampuan memproduksi dari setiap lapangan usaha.

Selama lima tahun terakhir (2015-2019) struktur perekonomian Kabupaten Penajam Paser Utara didominasi oleh 5 (lima) kategori lapangan usaha. Peranan terbesar dalam pembentukan PDRB Kabupaten Penajam Paser Utara pada tahun 2019 dihasilkan oleh lapangan usaha Pertambangan dan Penggalian, yaitu mencapai 29,38 persen. Selanjutnya lapangan usaha Pertanian, Kehutanan dan Perikanan sebesar 19,8 persen, dan disusul oleh lapangan usaha Industri Pengolahan sebesar 15,75 persen. Berikutnya lapangan usaha Konstruksi sebesar 11,6 persen dan lapangan usaha Perdagangan Besar dan Eceran, dan Reparasi Mobil dan Sepeda Motor sebesar 9,2 persen.

by 10.79 percent; and Financial and Insurances Activities sector that grew by 8.19 percent. The magnitude of the role of various economic business fields in producing goods and services largely determines the economic structure of a region. The economic structure that is formed from the added value created by each sectors illustrates how much dependence of an area on the ability to produce from each sector.

During the last five years (2015-2019) the economic structure of Penajam Paser Utara Regency was dominated by 5 (five) categories. The biggest role in the formation GRDP of Penajam Paser Utara Regency was generated by the mining and quarrying, which reached 29.38 percent. Furthermore, the Agriculture, Forestry and Fisheries sector was 19.8 percent, and followed by the Manufacturing Industry sector, which was 15.75 percent. Next is the Construction business sector at 11.6 percent and the Wholesale and Retail Trade business sector, and Car and Motorcycle Repair at 9.2 percent.

<https://ppukab.bps.go.id>



Tabel 12.1 **Produk Domestik Regional Bruto Atas Dasar Harga Berlaku Menurut Lapangan Usaha di Kabupaten Penajam Paser Utara (miliar rupiah), 2016 -2020**
Gross Regional Domestic Product at Current Market Prices by Industry in Penajam Paser Utara Regency (billion rupiahs), 2016 -2020

Lapangan Usaha <i>Industry</i>	Tahun/ <i>Years</i>				
	2016	2017	2018	2019*	2020**
(1)	(2)	(3)	(4)	(5)	(6)
A. Pertanian, Kehutanan, dan Perikanan <i>Agriculture, Forestry, and Fishing</i>	1 644,03	1 758,15	1 800,30	1 854.09	1 987.74
B. Pertambangan dan Penggalian <i>Mining and Quarrying</i>	2 280,84	1 595,33	2 733,28	2 688.19	2 338.51
C. Industri Pengolahan <i>Manufacturing</i>	1 318,24	1 446,74	1 410.83	1 433.23	1 490.39
D. Pengadaan Listrik dan Gas <i>Electricity and Gas</i>	5,16	6,06	6,13	6,33	7,68
E. Pengadaan Air; Pengelolaan Sampah, Limbah, dan Daur Ulang <i>Water Supply; Sewerage, Waste Management, and Remediation Activities</i>	6,43	7,31	7,88	8,33	8,53

* Angka sementara/Preliminary Figures

** Angka sangat sementara/Very Preliminary Figures

Lanjutan Tabel/Continued Table 12.1

Lapangan Usaha <i>Industry</i>	Tahun/ Years				
	2016	2017	2018	2019*	2020**
(1)	(2)	(3)	(4)	(5)	(6)
F. Konstruksi <i>Construction</i>	742,48	838,02	939,69	1 038,61	1 071,47
G. Perdagangan Besar dan Eceran; Reparasi Mobil dan Sepeda Motor <i>Wholesale and Retail Trade; Repair of Motor Vehicles and Motorcycles</i>	640,40	708,13	783,39	835,75	852,19
H. Transportasi dan Pergudangan <i>Transportation and Storage</i>	111,92	124,47	136,74	146,87	149,91
I. Penyediaan Akomodasi dan Makan Minum <i>Accommodation and Food Service Activities</i>	43,65	48,03	49,83	52,23	50,09

* Angka sementara/Preliminary Figures

** Angka sangat sementara/Very Preliminary Figures

Lanjutan Tabel/Continued Table 12.1

Lapangan Usaha <i>Industry</i>	Tahun/ <i>Years</i>				
	2016	2017	2018	2019*	2020**
(1)	(2)	(3)	(4)	(5)	(6)
Informasi dan Komunikasi J. <i>Information and Communication</i>	87,67	98,32	107,85	121,14	131,09
Jasa Keuangan dan Asuransi K. <i>Financial and Insurance Activities</i>	61,90	64,13	68,36	73,84	77,73
Real Estat L. <i>Real Estate Activities</i>	89,42	96,26	104,37	110,34	116,33
M Jasa Perusahaan N <i>Business Activities</i>	1,45	1,57	1,63	1,69	1,64
Administrasi Pemerintahan, Pertahanan, dan Jaminan Sosial Wajib O. <i>Public Administration and Defence; Compulsory Social Security</i>	323,70	330,45	345,63	360,27	332,93

* Angka sementara/Preliminary Figures

** Angka sangat sementara/Very Preliminary Figures

Lanjutan Tabel/Continued Table 12.1

Lapangan Usaha <i>Industry</i>	Tahun/ Years				
	2016	2017	2018	2019*	2020**
(1)	(2)	(3)	(4)	(5)	(6)
P. Jasa Pendidikan <i>Education</i>	252,54	276,77	294,92	318,21	345,87
Q. Jasa Kesehatan dan Kegiatan Sosial <i>Human Health and Social Work Activities</i>	2,15	2,34	2,55	2,72	3,29
R. Jasa Lainnya <i>Other Services Activities</i>	69,69	78,71	84,45	89,78	86,73
Produk Domestik Regional Bruto <i>Regional Gross Domestic Product</i>	7 681,67	8 480,81	8 877,83	9 141,60	9 051,13

* Angka sementara/Preliminary Figures

** Angka sangat sementara/Very Preliminary Figures

Sumber : BPS Kabupaten Penajam Paser Utara

Source : BPS - Statistics of Penajam Paser Utara Regency

Tabel 12.2 **Produk Domestik Regional Bruto Atas Dasar Harga Konstan 2010 Menurut Lapangan Usaha di Kabupaten Penajam Paser Utara (miliar rupiah), 2016 -2020**
Gross Regional Domestic Product at 2010 Constant Market Prices by Industry in Penajam Paser Utara Regency (billion rupiahs), 2016 -2020

Lapangan Usaha Industry	Tahun/ Years				
	2016	2017	2018*	2019	2020
(1)	(2)	(3)	(4)	(5)	(6)
A. Pertanian, Kehutanan, dan Perikanan <i>Agriculture, Forestry, and Fishing</i>	1 320,46	1 325,42	1 330,89	1 362,87	
B. Pertambangan dan Penggalian <i>Mining and Quarrying</i>	2 130,08	2 174,07	2 162,73	2 170,65	
C. Industri Pengolahan <i>Manufacturing</i>	1 025,39	1 046,01	1 017,02	1 042,10	
D. Pengadaan Listrik dan Gas <i>Electricity and Gas</i>	4,80	5,19	5,11	5,22	
E. Pengadaan Air; Pengelolaan Sampah, Limbah, dan Daur Ulang <i>Water Supply; Sewerage, Waste Management, and Remediation Activities</i>	5,27	5,63	5,93	6,17	

* Angka sementara/Preliminary Figures

** Angka sangat sementara/Very Preliminary Figures

Lanjutan Tabel/Continued Table 12.2

Lapangan Usaha <i>Industry</i>	Tahun/ Years				
	2016	2017	2018*	2019	2020
(1)	(2)	(3)	(4)	(5)	(6)
F. Konstruksi <i>Construction</i>	538,02	564,00	608,09	651,95	
G. Perdagangan Besar dan Eceran; Reparasi Mobil dan Sepeda Motor <i>Wholesale and Retail Trade; Repair of Motor Vehicles and Motorcycles</i>	510,39	542,85	573,99	593,51	
H. Transportasi dan Pergudangan <i>Transportation and Storage</i>	96,76	102,81	107,70	112,00	
I. Penyediaan Akomodasi dan Makan Minum <i>Accommodation and Food Service Activities</i>	26,69	28,53	29,34	30,42	

* Angka sementara/Preliminary Figures

** Angka sangat sementara/Very Preliminary Figures

Lanjutan Tabel/Continued Table 12.2

Lapangan Usaha <i>Industry</i>	Tahun/ Years				
	2016	2017	2018*	2019	2020
(1)	(2)	(3)	(4)	(5)	(6)
Informasi dan Komunikasi J. <i>Information and Communication</i>	83,22	90,59	97,14	105,96	
Jasa Keuangan dan Asuransi K. <i>Financial and Insurance Activities</i>	44,72	44,29	45,93	48,82	
Real Estat L. <i>Real Estate Activities</i>	78,54	81,69	86,91	90,05	
M Jasa Perusahaan N <i>Business Activities</i>	1,05	1,09	1,12	1,13	
Administrasi Pemerintahan, Pertahanan, dan Jaminan Sosial Wajib O. <i>Public Administration and Defence; Compulsory Social Security</i>	238,41	231,94	238,85	247,03	

* Angka sementara/Preliminary Figures

** Angka sangat sementara/Very Preliminary Figures

Lanjutan Tabel/Continued Table 12.2

Lapangan Usaha <i>Industry</i>	Tahun/ Years				
	2016	2017	2018*	2019	2020
(1)	(2)	(3)	(4)	(5)	(6)
P. Jasa Pendidikan <i>Education</i>	188,54	197,04	208,50	219,14	
Q. Jasa Kesehatan dan Kegiatan Sosial <i>Human Health and Social Work Activities</i>	1,47	1,57	1,64	1,74	
R. Jasa Lainnya <i>Other Services Activities</i>	45,61	49,52	52,68	55,70	
Produk Domestik Regional Bruto	6 382,22	6 351,93	6 506,88	6 587,33	
Regional Gross Domestic Product					

* Angka sementara/Preliminary Figures

** Angka sangat sementara/Very Preliminary Figures

Sumber : BPS Kabupaten Penajam Paser Utara

Source : BPS - Statistics of Penajam Paser Utara Regency

Tabel 12.3 **Distribusi Persentase Produk Domestik Regional Bruto Atas Dasar Harga Berlaku Menurut Lapangan Usaha di Kabupaten Penajam Paser Utara (persen), 2016 -2020**
Percentage Distribution of Gross Regional Domestic Product at Current Market Prices by Industry in Penajam Paser Utara Regency (percent), 2016 -2020

Lapangan Usaha Industry	Tahun/ Years				
	2016	2017	2018*	2019	2020
(1)	(2)	(3)	(4)	(5)	(6)
A. Pertanian, Kehutanan, dan Perikanan <i>Agriculture, Forestry, and Fishing</i>	21,4	20,73	19,97	19,8	
B. Pertambangan dan Penggalian <i>Mining and Quarrying</i>	29,69	30,6	30,75	29,38	
C. Industri Pengolahan <i>Manufacturing</i>	17,16	17,06	15,95	15,75	
D. Pengadaan Listrik dan Gas <i>Electricity and Gas</i>	0,07	0,07	0,07	0,07	
E. Pengadaan Air; Pengelolaan Sampah, Limbah, dan Daur Ulang <i>Water Supply; Sewerage, Waste Management, and Remediation Activities</i>	0,08	0,09	0,09	0,09	

* Angka sementara/Preliminary Figures

** Angka sangat sementara/Very Preliminary Figures

Lanjutan Tabel/Continued Table 12.3

Lapangan Usaha <i>Industry</i>	Tahun/ Years				
	2016	2017	2018*	2019	2020
(1)	(2)	(3)	(4)	(5)	(6)
F. Konstruksi <i>Construction</i>	9,67	9,88	10,75	11,61	
G. Perdagangan Besar dan Eceran; Reparasi Mobil dan Sepeda Motor <i>Wholesale and Retail Trade; Repair of Motor Vehicles and Motorcycles</i>	8,34	8,35	8,83	9,2	
H. Transportasi dan Pergudangan <i>Transportation and Storage</i>	1,46	1,47	1,52	1,56	
I. Penyediaan Akomodasi dan Makan Minum <i>Accommodation and Food Service Activities</i>	0,57	0,57	0,58	0,61	

* Angka sementara/Preliminary Figures

** Angka sangat sementara/Very Preliminary Figures

Lanjutan Tabel/Continued Table 12.3

Lapangan Usaha <i>Industry</i>	Tahun / <i>Years</i>				
	2016	2017	2018*	2019	2020
(1)	(2)	(3)	(4)	(5)	(6)
Informasi dan Komunikasi					
J. <i>Information and Communication</i>	1,14	1,16	1,22	1,33	
Jasa Keuangan dan Asuransi					
K. <i>Financial and Insurance Activities</i>	0,81	0,76	0,78	0,82	
Real Estat					
L. <i>Real Estate Activities</i>	1,16	1,14	1,19	1,23	
M Jasa Perusahaan					
N <i>Business Activities</i>	0,02	0,02	0,02	0,02	
Administrasi Pemerintahan, Pertahanan, dan Jaminan Sosial Wajib					
O. <i>Public Administration and Defence; Compulsory Social Security</i>	4,21	3,9	3,95	4,02	

* Angka sementara/Preliminary Figures

** Angka sangat sementara/Very Preliminary Figures

Lanjutan Tabel/Continued Table 12.3

Lapangan Usaha <i>Industry</i>	Tahun / Years				
	2016	2017	2018*	2019	2020
(1)	(2)	(3)	(4)	(5)	(6)
P. Jasa Pendidikan <i>Education</i>	3,29	3,26	3,34	3,50	
Q. Jasa Kesehatan dan Kegiatan Sosial <i>Human Health and Social Work Activities</i>	0,03	0,03	0,03	0,03	
R. Jasa Lainnya <i>Other Services Activities</i>	0,78	0,78	0,78	0,78	
Produk Domestik Regional Bruto	100,00	100,00	100,00	100,00	
Regional Gross Domestic Product					

* Angka sementara/Preliminary Figures

** Angka sangat sementara/Very Preliminary Figures

Sumber : BPS Kabupaten Penajam Paser Utara

Source : BPS - Statistics of Penajam Paser Utara Regency

Tabel 12.4 **Laju Pertumbuhan Produk Domestik Regional Bruto Atas Dasar Harga Konstan 2010 Menurut Lapangan Usaha di Kabupaten Penajam Paser Utara (persen), 2016 -2020**
Growth Rate of Gross Regional Domestic Product at 2010 Constant Market Prices by Industry in Penajam Paser Utara (percent), 2016 -2020

Lapangan Usaha <i>Industry</i>	Tahun / Years				
	2016	2017	2018*	2019	2020
(1)	(2)	(3)	(4)	(5)	(6)
A. Pertanian, Kehutanan, dan Perikanan <i>Agriculture, Forestry, and Fishing</i>	-0,19	0,38	0,41	2,4	
B. Pertambangan dan Penggalian <i>Mining and Quarrying</i>	-3,51	2,07	-0,52	0,37	
C. Industri Pengolahan <i>Manufacturing</i>	5,18	2,01	-2,77	2,47	
D. Pengadaan Listrik dan Gas <i>Electricity and Gas</i>	9,27	8,12	-1,52	2,24	
E. Pengadaan Air; Pengelolaan Sampah, Limbah, dan Daur Ulang <i>Water Supply; Sewerage, Waste Management, and Remediation Activities</i>	-0,08	6,94	5,37	3,91	

* Angka sementara/Preliminary Figures

** Angka sangat sementara/Very Preliminary Figures

Lanjutan Tabel/Continued Table 12.4

Lapangan Usaha <i>Industry</i>	Tahun / Years				
	2016	2017	2018*	2019	2020
(1)	(2)	(3)	(4)	(5)	(6)
F. Konstruksi <i>Construction</i>	-0,54	4,83	7,82	7,21	
G. Perdagangan Besar dan Eceran; Reparasi Mobil dan Sepeda Motor <i>Wholesale and Retail Trade; Repair of Motor Vehicles and Motorcycles</i>	2,02	6,36	5,74	3,4	
H. Transportasi dan Pergudangan <i>Transportation and Storage</i>	1,91	6,25	4,76	3,99	
I. Penyediaan Akomodasi dan Makan Minum <i>Accommodation and Food Service Activities</i>	2,44	6,89	2,85	3,7	

* Angka sementara/Preliminary Figures

** Angka sangat sementara/Very Preliminary Figures

Lanjutan Tabel/Continued Table 12.4

Lapangan Usaha <i>Industry</i>	Tahun/ Years				
	2016	2017	2018*	2019	2020
(1)	(2)	(3)	(4)	(5)	(6)
Informasi dan Komunikasi J. <i>Information and Communication</i>	6,25	8,85	7,23	9,08	
Jasa Keuangan dan Asuransi K. <i>Financial and Insurance Activities</i>	-0,77	-0,95	3,69	6,29	
Real Estat L. <i>Real Estate Activities</i>	-0,22	3,96	6,45	3,62	
M Jasa Perusahaan N <i>Business Activities</i>	-5,93	3,86	2,61	1,25	
Administrasi Pemerintahan, Pertahanan, dan Jaminan Sosial Wajib O. <i>Public Administration and Defence; Compulsory Social Security</i>	-2,18	-2,72	2,98	3,42	

* Angka sementara/Preliminary Figures

** Angka sangat sementara/Very Preliminary Figures

Lanjutan Tabel/Continued Table 12.4

Lapangan Usaha <i>Industry</i>	Tahun / Years				
	2016	2017	2018*	2019	2020
(1)	(2)	(3)	(4)	(5)	(6)
P. Jasa Pendidikan <i>Education</i>	4,51	5,82	5,1	2,97	
Q. Jasa Kesehatan dan Kegiatan Sosial <i>Human Health and Social Work Activities</i>	6,52	4,9	6,19	4,15	
R. Jasa Lainnya <i>Other Services Activities</i>	8,58	6,38	5,73	4,46	
Produk Domestik Regional Bruto	-0,47	2,44	1,24	2,49	
Regional Gross Domestic Product					

* Angka sementara/Preliminary Figures

** Angka sangat sementara/Very Preliminary Figures

Sumber : BPS Kabupaten Penajam Paser Utara

Source : BPS - Statistics of Penajam Paser Utara Regency

Tabel 12.5 **Laju Indeks Implisit Produk Domestik Regional Bruto Atas Dasar Harga Konstan 2010 di Kabupaten Penajam Paser Utara, Menurut Lapangan Usaha 2016 -2020**
Growth Rate of Implicit Price Index Gross Regional Domestic Product at 2010 Constant Market Price in Penajam Paser Utara Regency, by Industry 2016 -2020

Lapangan Usaha Industry	Tahun/ Years				
	2016	2017	2018*	2019	2020
(1)	(2)	(3)	(4)	(5)	(6)
A. Pertanian, Kehutanan, dan Perikanan <i>Agriculture, Forestry, and Fishing</i>	124,50	132,65	132,84	131,99	
B. Pertambangan dan Penggalian <i>Mining and Quarrying</i>	107,08	119,38	125,84	122,98	
C. Industri Pengolahan <i>Manufacturing</i>	128,56	138,31	138,84	137,31	
D. Pengadaan Listrik dan Gas <i>Electricity and Gas</i>	107,59	116,87	119,86	121,13	
E. Pengadaan Air; Pengelolaan Sampah, Limbah, dan Daur Ulang <i>Water Supply; Sewerage, Waste Management, and Remediation Activities</i>	122,04	129,87	132,82	135,13	

* Angka sementara/Preliminary Figures

** Angka sangat sementara/Very Preliminary Figures

Sumber : BPS Kabupaten Penajam Paser Utara

Source : BPS - Statistics of Penajam Paser Utara Regency

Lanjutan Tabel/Continued Table 12.5

Lapangan Usaha <i>Industry</i>	Tahun / Years				
	2016	2017	2018*	2019	2020
(1)	(2)	(3)	(4)	(5)	(6)
F. Konstruksi <i>Construction</i>	138,00	148,59	156,51	161,73	
G. Perdagangan Besar dan Eceran; Reparasi Mobil dan Sepeda Motor <i>Wholesale and Retail Trade; Repair of Motor Vehicles and Motorcycles</i>	125,47	130,45	136,10	140,81	
H. Transportasi dan Pergudangan <i>Transportation and Storage</i>	115,67	121,07	125,27	126,83	
I. Penyediaan Akomodasi dan Makan Minum <i>Accommodation and Food Service Activities</i>	163,57	168,38	175,37	181,82	

* Angka sementara/Preliminary Figures

** Angka sangat sementara/Very Preliminary Figures

Lanjutan Tabel/Continued Table 12.5

Lapangan Usaha <i>Industry</i>	Tahun / Years				
	2016	2017	2018*	2019	2020
(1)	(2)	(3)	(4)	(5)	(6)
Informasi dan Komunikasi J. <i>Information and Communication</i>	105,3	108,5	111,0	114,3	
Jasa Keuangan dan Asuransi K. <i>Financial and Insurance Activities</i>	138,4	144,8	149,5	152,2	
Real Estat L. <i>Real Estate Activities</i>	113,9	117,9	121,0	123,9	
M Jasa Perusahaan N <i>Business Activities</i>	138,1 135,8	144,3 142,5	146,6 146,2	149,2 147,8	
Administrasi Pemerintahan, Pertahanan, dan Jaminan Sosial Wajib O. <i>Public Administration and Defence; Compulsory Social Security</i>	135,8	142,5	146,2	147,8	

* Angka sementara/Preliminary Figures

** Angka sangat sementara/Very Preliminary Figures

Lanjutan Tabel/Continued Table 12.5

Lapangan Usaha <i>Industry</i>	Tahun/ Years				
	2016	2017	2018*	2019	2020
(1)	(2)	(3)	(4)	(5)	(6)
P. Jasa Pendidikan <i>Education</i>	128,17	132,74	135,00	140,80	
Q. Jasa Kesehatan dan Kegiatan Sosial <i>Human Health and Social Work Activities</i>	137,60	142,30	146,68	150,00	
R. Jasa Lainnya <i>Other Services Activities</i>	140,72	149,41	152,83	157,57	
Produk Domestik Regional Bruto <i>Regional Gross Domestic Product</i>	120,93	130,34	134,36	134,56	

* Angka sementara/Preliminary Figures

** Angka sangat sementara/Very Preliminary Figures

Tabel 12.6 **Indeks Implisit Produk Domestik Regional Bruto Atas Dasar Harga Konstan 2010 di Kabupaten Penajam Paser Utara, Menurut Lapangan Usaha 2016 -2020**
Implicit Price Index Gross Regional Domestic Product at 2010 Constant Market Price in Penajam Paser Utara Regency, by Industry 2016 -2020

Lapangan Usaha <i>Industry</i>	Tahun / Years				
	2016	2017	2018*	2019	2020
(1)	(2)	(3)	(4)	(5)	(6)
A. Pertanian, Kehutanan, dan Perikanan <i>Agriculture, Forestry, and Fishing</i>	4,29	6,54	0,14	-0,64	
B. Pertambangan dan Penggalan <i>Mining and Quarrying</i>	-0,87	11,49	5,42	-2,28	
C. Industri Pengolahan <i>Manufacturing</i>	8,90	7,58	0,38	-1,10	
D. Pengadaan Listrik dan Gas <i>Electricity and Gas</i>	6,65	8,63	2,56	1,06	
E. Pengadaan Air; Pengelolaan Sampah, Limbah, dan Daur Ulang <i>Water Supply; Sewerage, Waste Management, and Remediation Activities</i>	6,92	6,41	2,27	1,74	

Lanjutan Tabel/Continued Table 12.6

Lapangan Usaha <i>Industry</i>	Tahun / Years				
	2016	2017	2018*	2019	2020
(1)	(2)	(3)	(4)	(5)	(6)
F. Konstruksi <i>Construction</i>	5,01	7,67	5,33	3,34	
G. Perdagangan Besar dan Eceran; Reparasi Mobil dan Sepeda Motor <i>Wholesale and Retail Trade; Repair of Motor Vehicles and Motorcycles</i>	6,16	3,96	4,33	3,46	
H. Transportasi dan Pergudangan <i>Transportation and Storage</i>	1,04	4,67	3,47	1,24	
I. Penyediaan Akomodasi dan Makan Minum <i>Accommodation and Food Service Activities</i>	3,82	2,94	4,15	3,68	

* Angka sementara/Preliminary Figures

** Angka sangat sementara/Very Preliminary Figures

Lanjutan Tabel/Continued Table 12.6

Lapangan Usaha <i>Industry</i>	Tahun/ Years				
	2016	2017	2018*	2019	2020
(1)	(2)	(3)	(4)	(5)	(6)
Informasi dan Komunikasi					
J. <i>Information and Communication</i>	1,72	3,03	2,29	2,97	
Jasa Keuangan dan Asuransi					
K. <i>Financial and Insurance Activities</i>	3,82	4,61	3,25	1,79	
Real Estat					
L. <i>Real Estate Activities</i>	2,26	3,55	2,64	2,37	
M Jasa Perusahaan	7,43	4,54	1,59	1,80	
N <i>Business Activities</i>	3,14	4,94	2,65	1,09	
Administrasi Pemerintahan, Pertahanan, dan Jaminan Sosial Wajib					
O. <i>Public Administration and Defence; Compulsory Social Security</i>	3,10	4,90	2,60	1,10	

* Angka sementara/Preliminary Figures

** Angka sangat sementara/Very Preliminary Figures

Lanjutan Tabel/Continued Table 12.6

Lapangan Usaha <i>Industry</i>	Tahun / Years				
	2016	2017	2018*	2019	2020
(1)	(2)	(3)	(4)	(5)	(6)
P. Jasa Pendidikan <i>Education</i>	3,14	3,57	1,70	4,29	
Q. Jasa Kesehatan dan Kegiatan Sosial <i>Human Health and Social Work Activities</i>	3,88	3,41	3,08	2,26	
R. Jasa Lainnya <i>Other Services Activities</i>	9,90	6,17	2,29	3,10	
Produk Domestik Regional Bruto <i>Regional Gross Domestic Product</i>	3,57	7,77	3,09	0,14	

* Angka sementara/Preliminary Figures

** Angka sangat sementara/Very Preliminary Figures

Tabel 12.7 **Produk Domestik Regional Bruto Atas Dasar Harga Berlaku Menurut Jenis Pengeluaran di Kabupaten Penajam Paser Utara (miliar rupiah), 2016 -2020**
Gross Regional Domestic Product at Current Market Prices by Type of Expenditure in Penajam Paser Utara Regency (billion rupiahs), 2016 -2020

Jenis Pengeluaran Type of Expenditure	Tahun/ Years				
	2016	2017	2018*	2019	2020
(1)	(2)	(3)	(4)	(5)	(6)
1 Pengeluaran Konsumsi					
Rumah Tangga <i>Household Consumption Expenditure</i>	3 219,52	3 408,95	3 646,17	3 878,88	
2 Pengeluaran Konsumsi					
LNPRT <i>NPISH Consumption Expenditure</i>	43,83	48,78	55,41	58,50	
3 Pengeluaran Konsumsi					
Pemerintah <i>Government Consumption Expenditure</i>	1 002,74	876,31	993,87	1 126,71	
4 Pembentukan Modal Tetap					
Bruto <i>Gross Fixed Capital Formation</i>	2 537,91	2 719,12	2 980,18	3 368,12	

Sumber : BPS Kabupaten Penajam Paser Utara

Source : BPS - Statistics of Penajam Paser Utara Regency

Lanjutan Tabel/Continued Table 12.7

Jenis Pengeluaran Type of Expenditure	Tahun/ Years				
	2016	2017	2018*	2019	2020
(1)	(2)	(3)	(4)	(5)	(6)
5 Perubahan Inventori Changes in Inventories	28,30	31,64	30,25	18,15	
6 Ekspor Bersih Barang & Jasa Net Exports of Goods and Services	849,37	1 396,01	1 145,14	637,10	
Produk Domestik Regional Bruto Regional Gross Domestic Product	7 681,67	8 480,81	8 851,02	9 087,47	

Sumber : BPS Kabupaten Penajam Paser Utara

Source : BPS - Statistics of Penajam Paser Utara Regency

Tabel 12.8 **Produk Domestik Regional Bruto Atas Dasar Harga Konstan 2010 Menurut Jenis Pengeluaran di Kabupaten Penajam Paser Utara (miliar rupiah), 2016 -2020**
Gross Regional Domestic Product at 2010 Constant Market Prices by Type of Expenditure in Penajam Paser Utara Regency (billion rupiahs), 2016 -2020

Jenis Pengeluaran Type of Expenditure	Tahun/ Years				
	2016	2017	2018*	2019	2020
(1)	(2)	(3)	(4)	(5)	(6)
1 Pengeluaran Konsumsi					
Rumah Tangga <i>Household Consumption Expenditure</i>	2 358,58	2 409,76	2 469,21	2 532,17	
2 Pengeluaran Konsumsi					
LNPRT <i>NPISH Consumption Expenditure</i>	31,27	33,38	36,36	37,58	
3 Pengeluaran Konsumsi					
Pemerintah <i>Government Consumption Expenditure</i>	632,35	527,25	594,14	667,39	
4 Pembentukan Modal Tetap					
Bruto <i>Gross Fixed Capital Formation</i>	2 037,96	2 070,83	2 156,38	2 271,30	

Sumber : BPS Kabupaten Penajam Paser Utara

Source : BPS - Statistics of Penajam Paser Utara Regency

Lanjutan Tabel/Continued Table 12.8

Jenis Pengeluaran Type of Expenditure	Tahun / Years				
	2016	2017	2018*	2019	2020
(1)	(2)	(3)	(4)	(5)	(6)
5 Perubahan Inventori Changes in Inventories	23,33	23,63	20,20	12,59	
6 Ekspor Bersih Barang & Jasa Net Exports of Goods and Services	1 268,44	1 442,03	1 311,05	1 232,49	
Produk Domestik Regional Bruto Regional Gross Domestic Product	6 351,93	6 506,88	6 587,33	6 753,52	

Sumber : BPS Kabupaten Penajam Paser Utara

Source : BPS - Statistics of Penajam Paser Utara Regency

Tabel 12.9 **Distribusi Persentase Produk Domestik Regional Bruto Atas Dasar Harga Berlaku Menurut Jenis Pengeluaran di Kabupaten Penajam Paser Utara (persen), 2016 -2020**
Percentage Distribution of Gross Regional Domestic Product at Current Market Prices by Type of Expenditure in Penajam Paser Utara (percent), 2016 -2020

Jenis Pengeluaran Type of Expenditure	Tahun/ Years				
	2016	2017	2018*	2019	2020
(1)	(2)	(3)	(4)	(5)	(6)
1 Pengeluaran Konsumsi					
Rumah Tangga <i>Household Consumption Expenditure</i>	41,91	40,20	41,19	42,68	
2 Pengeluaran Konsumsi					
LNPRT <i>NPISH Consumption Expenditure</i>	0,57	0,58	0,63	0,64	
3 Pengeluaran Konsumsi					
Pemerintah <i>Government Consumption Expenditure</i>	13,05	10,33	11,23	12,40	
4 Pembentukan Modal Tetap					
Bruto <i>Gross Fixed Capital Formation</i>	33,04	32,06	33,67	37,06	

Sumber : BPS Kabupaten Penajam Paser Utara

Source : BPS - Statistics of Penajam Paser Utara Regency

Lanjutan Tabel/Continued Table 12.9

Jenis Pengeluaran Type of Expenditure	Tahun/ Years				
	2016	2017	2018*	2019	2020
(1)	(2)	(3)	(4)	(5)	(6)
5 Perubahan Inventori Changes in Inventories	0,37	0,37	0,34	0,20	
6 Ekspor Bersih Barang & Jasa Net Exports of Goods and Services	11,06	16,46	12,94	7,01	
Produk Domestik Regional Bruto Regional Gross Domestic Product	100	100	100	100	

Sumber : BPS Kabupaten Penajam Paser Utara

Source : BPS - Statistics of Penajam Paser Utara Regency

Tabel 12.10 **Laju Pertumbuhan Produk Domestik Regional Bruto Atas Dasar Harga Konstan 2010 Menurut Pengeluaran Usaha di Kabupaten Penajam Paser Utara (persen), 2016 -2020**
Growth Rate of Gross Regional Domestic Product at 2010 Constant Market Prices by Type of Expenditure in Penajam Paser Utara Regency(percent), 2016 -2020

Jenis Pengeluaran Type of Expenditure	Tahun/ Years				
	2016	2017	2018*	2019	2020
(1)	(2)	(3)	(4)	(5)	(6)
1 Pengeluaran Konsumsi					
Rumah Tangga <i>Household Consumption Expenditure</i>	0,86	2,17	2,47	2,55	
2 Pengeluaran Konsumsi					
LNPRT <i>NPISH Consumption Expenditure</i>	1,23	6,73	8,93	3,38	
3 Pengeluaran Konsumsi					
Pemerintah <i>Government Consumption Expenditure</i>	-6,25	-16,62	12,69	12,33	
4 Pembentukan Modal Tetap					
Bruto <i>Gross Fixed Capital Formation</i>	-5,21	1,61	4,13	5,33	

Sumber : BPS Kabupaten Penajam Paser Utara

Source : BPS - Statistics of Penajam Paser Utara Regency

Lanjutan Tabel/Continued Table 12.10

Jenis Pengeluaran Type of Expenditure	Tahun/ Years				
	2016	2017	2018*	2019	2020
(1)	(2)	(3)	(4)	(5)	(6)
5 Perubahan Inventori Changes in Inventories	-0,42	1,27	-14,53	-37,68	
6 Ekspor Bersih Barang & Jasa Net Exports of Goods and Services	8,88	13,69	-9,08	-5,99	
Produk Domestik Regional Bruto Regional Gross Domestic Product	-0,47	2,44	1,24	2,52	

Sumber : BPS Kabupaten Penajam Paser Utara

Source : BPS - Statistics of Penajam Paser Utara Regency

Tabel 12.11 **Indeks Implisit Produk Domestik Regional Bruto Menurut Pengeluaran di Kabupaten Penajam Paser Utara, 2016 -2020**
Table 12.11 **Implicit Index of Gross Regional Domestic by Type of Expenditure in Penajam Paser Utara Regency, 2016 -2020**

Jenis Pengeluaran Type of Expenditure	Tahun / Years				
	2016	2017	2018*	2019	2020
(1)	(2)	(3)	(4)	(5)	(6)
1 Pengeluaran Konsumsi					
Rumah Tangga <i>Household Consumption Expenditure</i>	136,50	141,46	147,67	153,18	
2 Pengeluaran Konsumsi					
LNPRT <i>NPISH Consumption Expenditure</i>	140,17	146,15	152,42	155,65	
3 Pengeluaran Konsumsi					
Pemerintah <i>Government Consumption Expenditure</i>	158,57	166,20	167,28	168,82	
4 Pembentukan Modal Tetap					
Bruto <i>Gross Fixed Capital Formation</i>	124,53	131,31	138,20	148,29	

Sumber : BPS Kabupaten Penajam Paser Utara

Source : BPS - Statistics of Penajam Paser Utara Regency

Lanjutan Tabel/Continued Table 12.11

Jenis Pengeluaran Type of Expenditure	Tahun/ Years				
	2016	2017	2018*	2019	2020
(1)	(2)	(3)	(4)	(5)	(6)
5 Perubahan Inventori Changes in Inventories	121,31	133,91	149,78	144,25	
6 Ekspor Bersih Barang & Jasa Net Exports of Goods and Services	66,96	96,81	87,35	51,69	
Produk Domestik Regional Bruto Regional Gross Domestic Product	120,93	130,34	134,36	134,56	

Sumber : BPS Kabupaten Penajam Paser Utara

Source : BPS - Statistics of Penajam Paser Utara Regency

Tabel 12.12 **Laju Indeks Harga Implisit Produk Domestik Regional Bruto Atas Dasar Harga Konstan 2010 di Kabupaten Penajam Paser Utara, 2016 -2020**
Growth Rate of Implicit Price Index Gross Regional Domestic Product at 2010 Constant Market Price
in Penajam Paser Utara Regency, 2016 -2020

Jenis Pengeluaran Type of Expenditure	Tahun/ Years				
	2016	2017	2018*	2019	2020
(1)	(2)	(3)	(4)	(5)	(6)
1 Pengeluaran Konsumsi					
Rumah Tangga <i>Household Consumption Expenditure</i>	3,42	3,63	4,38	3,74	
2 Pengeluaran Konsumsi					
LNPRT <i>NPISH Consumption Expenditure</i>	4,53	4,27	4,29	2,12	
3 Pengeluaran Konsumsi					
Pemerintah <i>Government Consumption Expenditure</i>	5,95	4,81	0,65	0,92	
4 Pembentukan Modal Tetap					
Bruto <i>Gross Fixed Capital Formation</i>	5,64	5,44	5,25	7,30	

Sumber : BPS Kabupaten Penajam Paser Utara

Source : BPS - Statistics of Penajam Paser Utara Regency

Lanjutan Tabel/Continued Table 12.11

Jenis Pengeluaran Type of Expenditure	Tahun/ Years				
	2016	2017	2018*	2019	2020
(1)	(2)	(3)	(4)	(5)	(6)
5 Perubahan Inventori Changes in Inventories	121,31	133,91	149,78	144,25	
6 Ekspor Bersih Barang & Jasa Net Exports of Goods and Services	66,96	96,81	87,35	51,69	
Produk Domestik Regional Bruto Regional Gross Domestic Product	120,93	130,34	134,36	134,56	

Sumber : BPS Kabupaten Penajam Paser Utara

Source : BPS - Statistics of Penajam Paser Utara Regency

BAB
Chapter

13

PERBANDINGAN ANTAR KABUPATEN KOTA

REGENCY COMPARISON

<https://ppukab.bps.go.id>

PENJELASAN TEKNIS**TECHNICAL NOTES**

1. Penduduk Kabupaten Penajam Paser Utara adalah semua orang yang berdomisili di wilayah teritorial Kabupaten Penajam Paser Utara selama 6 bulan atau lebih dan atau mereka yang berdomisili kurang dari 6 bulan tetapi bertujuan menetap.
2. Produk Domestik Bruto pada tingkat nasional serta Produk Domestik Regional Bruto (PDRB) pada tingkat regional (provinsi dan kabupaten/kota) menggambarkan kemampuan suatu wilayah untuk menciptakan nilai tambah pada suatu waktu tertentu. Untuk menyusun PDB maupun PDRB digunakan 2 pendekatan, yaitu lapangan usaha dan pengeluaran. Keduanya menyajikan komposisi data nilai tambah dirinci menurut sumber kegiatan ekonomi (lapangan usaha) dan menurut komponen penggunaannya. PDB maupun PDRB dari sisi lapangan usaha merupakan penjumlahan seluruh komponen nilai tambah bruto yang mampu diciptakan oleh sektor-sektor ekonomi atas berbagai aktivitas produksinya. Sedangkan dari sisi pengeluaran menjelaskan tentang penggunaan dari nilai tambah tersebut.

1. *The population of Penajam Paqser Utara Regency are all residents of the entire territory of Penajam Paqser Utara Regency who have stayed for six months or longer, and those who intended to stay more than six months even though their length of stay is less than six month.*
2. *The basic measure of the value added arising from economic activity is known as Gross Domestic Product at the national level and Gross Regional Domestic Product (GRDP) at the regional level (provinces/ regencies/ municipalities). To compile these statistics, two approaches have been used, i e "production approach" and "expenditure approach". The first approach is to measure value added produced by various kinds of economic activities, while the second approach is to measure final uses of the country's output. In other words, GDP/GRDP is the sum of total value added produced by all economic industries (Activities) and the way of using it.*

3. Produk Domestik Bruto maupun agregat turunannya disajikan dalam 2 (dua) versi penilaian, yaitu atas dasar “harga berlaku” dan atas dasar “harga konstan”. Disebut sebagai harga berlaku karena seluruh agregat dinilai dengan menggunakan harga pada tahun berjalan, sedangkan harga konstan penilaiannya didasarkan kepada harga satu tahun dasar tertentu, dalam publikasi ini digunakan harga tahun 2010.
 4. Laju pertumbuhan PDRB diperoleh dari perhitungan PDB atas dasar harga konstan. Diperoleh dengan cara mengurangi nilai PDRB pada tahun ke-n terhadap nilai pada tahun ke n-1 (tahun sebelumnya), dibagi dengan nilai pada tahun ke n-1, dikalikan dengan 100 persen. Laju pertumbuhan menunjukkan perkembangan agregat pendapatan dari satu waktu tertentu terhadap waktu sebelumnya.
 5. Penduduk miskin adalah penduduk yang memiliki rata-rata pengeluaran per kapita per bulan di bawah Garis Kemiskinan.
 6. Indeks Pembangunan Manusia (IPM) adalah ukuran ringkas rata-rata capaian/ keberhasilan dimensi utama pembangunan manusia, yaitu: umur panjang dan hidup sehat, mempunyai
3. *GDP and its aggregations are presented in two forms: at current market prices and at constant base year market prices. In presenting current market prices, all aggregates are valued at current market prices, while base year constant market prices are shown by valuing all aggregates at fixed base year prices Year of 2010 is used as the base year in this publication.*
 4. *Growth rate of GRDP is derived from GRDP at constant market prices. It is obtained by subtracting the value of GRDP year n with the value of GRDP year n-1, divided by the value of GRDP year n-1 then multiplied by 100 percent. The growth rate of GDP explains the income growth during the given period.*
 5. *A person whose expenditure per capita per month is below the poverty line is considered to be poor.*
 6. *The Human Development Index (HDI) is a summary measure of average achievement in key dimensions of human development: a long and healthy life, being knowledgeable, and have*

pengetahuan, dan memiliki standar hidup yang layak.

7. Umur panjang dan hidup sehat digambarkan oleh angka harapan hidup saat lahir (e_0) yaitu jumlah tahun yang diharapkan dapat ditempuh oleh bayi yang baru lahir untuk hidup dengan asumsi bahwa pola angka kematian menurut umur pada saat kelahiran sama sepanjang usia bayi. Pengetahuan diukur melalui indikator rata-rata lama sekolah dan harapan lama sekolah. Rata-rata lama sekolah adalah rata-rata lamanya (tahun) penduduk usia 25 tahun ke atas dalam menjalani pendidikan formal. Harapan lama sekolah didefinisikan sebagai lamanya (tahun) sekolah yang diharapkan akan dirasakan oleh anak pada umur tertentu di masa mendatang. Standar hidup yang layak digambarkan oleh pengeluaran per kapita disesuaikan yang ditentukan dari nilai pengeluaran per kapita dan paritas daya beli.

a decent standards of living.

7. *A long and healthy life is measured by life expectancy at birth (e_0) that is defined as the number of years a newborn infant could expect to live if prevailing patterns of agespecific mortality rates at the times of birth were to stay the same throughout the infant's life. Knowledge is measured by mean years of schooling and expected years of schooling. Mean years of schooling is the average number of years education received by people ages 25 and older in their lifetime based on education attainment levels of the population converted into years of schooling based on theoretical durations of each level of education attended. Then, expected years of schooling is defined as the number of years schooling that a child of school entrance age can expect to receive if prevailing patterns of age-specific enrolment rates were to stay the same throughout the child's life. Decent standard of living is measured by consumption per capita indicator that is calculated using consumption per capita and purchasing power parity.*

ULASAN

DESCRIPTION

**PERBANDINGAN ANTAR
KABUPATEN/KOTA**

REGENCY/MUNICIPAL COMPARISON

Jumlah penduduk Indonesia tahun 2020 berkisar 270,20 juta jiwa atau mengalami kenaikan sebesar 0,8 persen dari tahun 2019. Sementara itu jumlah penduduk provinsi Kalimantan Timur pada tahun 2020 adalah 3,77 juta jiwa. Kabupaten/Kota dengan jumlah penduduk terbanyak di Provinsi Kalimantan Timur adalah Kota Samarinda dengan 827.994 jiwa, diikuti Kabupaten Kutai Kartanegara dengan 729.382 jiwa dan Kota Balikpapan 688.318 jiwa. Sementara Kabupaten/Kota dengan penduduk paling sedikit adalah Kabupaten Mahakam Ulu dengan 32.513 jiwa penduduk. Laju pertumbuhan PDRB atas dasar harga konstan 2010 pada tahun 2019 Kabupaten/Kota di Kalimantan Timur mayoritas menunjukkan angka positif, dengan pertumbuhan tertinggi diraih oleh Kabupaten Kutai Timur dengan 7,97 persen. Sedangkan Kota Bontang adalah satu satunya yang menunjukkan pertumbuhan negatif dengan (-2,18) persen. Indeks Pembangunan Manusia (IPM) di Provinsi Kalimantan Timur pada tahun 2020 adalah sebesar 76,24. Kabupaten/Kota dengan IPM tertinggi adalah Kota Samarinda sebesar 80,11, kemudian Kota Bontang sebesar 80,02 dan Kota Balikpapan sebesar 80,01. Adapun Kabupaten/Kota dengan IPM terendah adalah Kabupaten Mahakam Ulu dengan nilai IPM 67,09. Jumlah

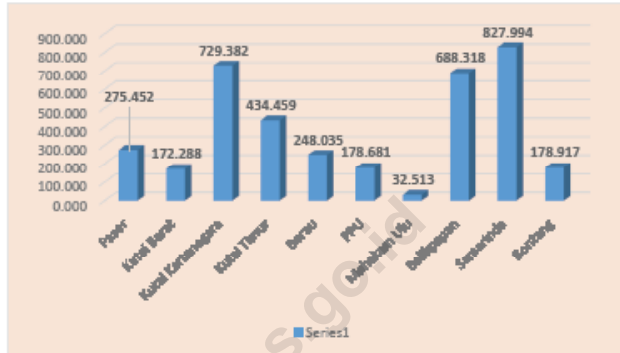
The total population of Indonesia in 2020 is around 270.2 million people or increase of 0.8 percent from 2019. Meanwhile, The total population of Kalimantan Timur Province in 2020 is around 3.77 million people. The regency/municipality with the most population is Samarinda Municipality with 827,994, followed by Kutai Kartanegara Regency with 729,382 and Balikpapan Municipality 688,318 people. Meanwhile, regency/municipality with the least population is Mahakam Ulu Regency with 32,513 people. The majority of GRDP growth rate based on constant 2010 prices in 2019 showed a positive number, with the highest growth achieved by Kutai Timur Regency with 7.97 percent. Bontang Municipality showed the one and only negative growth rate with (-2.18) percent. The Human Development Index (HDI) in Kalimantan Timur Province in 2020 is 76.24. The regency/municipality with the highest HDI were Samarinda Municipality at 80.11, then Bontang Municipality at 80.02 and Balikpapan Municipality at 80.01. The regency/municipality with the lowest HDI is Mahakam Ulu Regency with 67.09 poin. Kalimantan Timur's number of poor people in 2020 are 230.27 thousand peoples. The regency/municipality with the highest number of people was Kutai Kartanegara Regency with 58.42

penduduk miskin di Kalimantan Timur tahun 2020 sebanyak 230,27 ribu jiwa. Kabupaten/Kota dengan penduduk miskin terbanyak pada 2020 adalah Kabupaten Kutai Kartanegara dengan 58,42 ribu jiwa dan Kota Samarinda dengan 41,92 ribu jiwa . Sementara Kabupaten/Kota dengan jumlah penduduk miskin terendah di tahun 2020 adalah Kabupaten Mahakam Ulu dengan 3,26 ribu jiwa

thousand peoples and Samarinda Municipality with 41.92 thousand peoples. While the regency/municipality with the lowest number of poor peoples was Mahakam Ulu Regency with 3.26 thousand peoples.

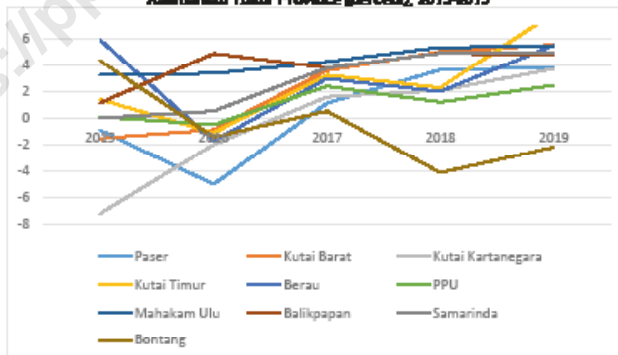
<https://ppukab.bps.go.id>

Gambar 13.1 Jumlah Penduduk Menurut Kabupaten/Kota di Provinsi Kalimantan Timur, 2020
Figure Population by Regency/Municipality in Kalimantan Timur Province, 2020



Sumber : Badan Pusat Statistik Provinsi Kalimantan Timur
 Source : BPS – Statistics of Kalimantan Timur Province

Gambar 13.2 Laju Pertumbuhan Produk Domestik Regional Bruto Atas Dasar Harga Konstan 2010 Menurut Kabupaten/Kota di Provinsi Kalimantan Timur (persen), 2015-2019
Figure Growth Rate of Gross Regional Domestic Product at 2010 Constant Market Prices by Regency/Municipality in Kalimantan Timur Province (percent), 2015-2019



Sumber : Badan Pusat Statistik Provinsi Kalimantan Timur
 Source : BPS – Statistics of Kalimantan Timur Province

Tabel 13.1 **Proyeksi Jumlah Penduduk Menurut Kabupaten/Kota di Provinsi Kalimantan Timur (ribu), 2016-2020**
Table *Population by Regency/Municipality in Kalimantan Timur Province (thousand), 2016-2020*

Kabupaten/Kota					
Regency/Municipality	2016	2017	2018*	2019	2020
(1)	(2)	(3)	(4)	(5)	(6)
1 Paser	268,26	274,21	279,98	285,89	
2 Kutai Barat	146,31	147,00	147,60	148,02	
3 Kutai Kartanegara	735,02	752,09	769,34	786,12	
4 Kutai Timur	333,59	347,47	361,67	376,11	
5 Berau	214,83	220,60	226,51	232,29	
6 Penajam Paser Utara	156,00	157,71	159,39	160,91	
7 Mahakam Ulu	26,09	26,31	26,35	26,38	
8 Balikpapan	625,97	636,01	645,73	655,18	
9 Samarinda	828,30	843,45	858,08	872,77	
10 Bontang	166,87	170,61	174,21	177,72	
Kalimantan Timur	3501,23	3575,45	3648,84	3721,39	

Sumber : Badan Pusat Statistik Provinsi Kalimantan Timur

Source : BPS - Statistics of Kalimantan Timur Province

Tabel 13.2 **Laju Pertumbuhan Produk Domestik Regional Bruto Atas Dasar Harga Konstan 2010 Menurut Kabupaten/Kota di Provinsi Kalimantan Timur (persen), 2016-2020**
Rate of Growth of Gross Regional Domestic Products at Constant 2010 Prices by Regency/Municipality in Kalimantan Timur Province, 2016-2020

Kabupaten/Kota					
Regency/Municipality	2016	2017	2018*	2019	2020
(1)	(2)	(3)	(4)	(5)	(6)
1 Paser	-4,98	1,17	3,68	3,88	
2 Kutai Barat	-0,83	3,64	5,04	5,58	
3 Kutai Kartanegara	-1,97	1,63	2,12	3,77	
4 Kutai Timur	-1,08	3,28	2,34	7,97	
5 Berau	-1,70	3,01	2,05	5,55	
6 Penajam Paser Utara	-0,47	2,44	1,24	2,52	
7 Mahakam Ulu	3,41	4,29	5,40	5,44	
8 Balikpapan	4,92	3,84	4,95	4,78	
9 Samarinda	0,56	3,85	4,94	4,97	
10 Bontang	-1,39	0,55	-4,10	-2,18	
Kalimantan Timur	-0,38	3,13	2,67	4,77	

Sumber : Badan Pusat Statistik Provinsi Kalimantan Timur

Source : BPS - Statistics of Kalimantan Timur Province

Tabel 13.3 Jumlah Penduduk Miskin Menurut Kabupaten/Kota di Provinsi Kalimantan Timur (ribu), 2016-2020
Table *Number of Poor Population by Regency/Municipality in Kalimantan Timur Province (thousand), 2016-2020*

Kabupaten/Kota					
Regency/Municipality	2016	2017	2018*	2019	2020
(1)	(2)	(3)	(4)	(5)	(6)
1 Paser	23,17	25,30	25,14	25,45	
2 Kutai Barat	12,65	12,80	13,49	13,45	
3 Kutai Kartanegara	55,82	56,57	56,56	56,34	
4 Kutai Timur	30,17	31,95	33,02	35,31	
5 Berau	11,47	11,86	11,33	11,62	
6 Penajam Paser Utara	11,66	12,00	11,76	11,52	
7 Mahakam Ulu	2,88	3,07	3,25	3,19	
8 Balikpapan	17,55	17,86	17,01	15,78	
9 Samarinda	38,95	40,01	39,23	39,80	
10 Bontang	8,60	8,75	8,10	7,46	
Kalimantan Timur	212,92	220,17	218,90	219,92	

Sumber : Badan Pusat Statistik Provinsi Kalimantan Timur

Source : BPS - Statistics of Kalimantan Timur Province

Tabel **Indeks Pembangunan Manusia Menurut Kabupaten/Kota**
Table **13.4** **di Provinsi Kalimantan Timur, 2016-2020**
Human Development Index by Regency/Municipality
in Kalimantan Timur Province, 2016-2020

Kabupaten/Kota					
Regency/Municipality	2016	2017	2018*	2019	2020
(1)	(2)	(3)	(4)	(5)	(6)
1 Paser	71,00	71,16	71,61	72,29	
2 Kutai Barat	69,99	70,18	70,69	71,63	
3 Kutai Kartanegara	72,19	72,75	73,15	73,78	
4 Kutai Timur	71,10	71,91	72,56	73,49	
5 Berau	73,05	73,56	74,01	74,88	
6 Penajam Paser Utara	69,96	70,59	71,13	71,64	
7 Mahakam Ulu	65,51	66,09	66,67	67,58	
8 Balikpapan	78,57	79,01	79,81	80,11	
9 Samarinda	78,91	79,46	79,93	80,20	
10 Bontang	78,92	79,47	79,86	80,09	
Kalimantan Timur	74,59	75,12	75,83	76,61	

Sumber : Badan Pusat Statistik Provinsi Kalimantan Timur

Source : BPS - Statistics of Kalimantan Timur Province

Tabel 13.5 Penduduk, Laju Pertumbuhan Penduduk, Distribusi Persentase Penduduk, Kepadatan Penduduk, Rasio Jenis Kelamin Penduduk Menurut Kabupaten/Kota di Provinsi Kalimantan Timur, 2020
Population, Population Growth Rate, Percentage Distribution of, Population Density, and Population Sex Ratio by Regency/ Municipality in Kalimantan Timur Province, 2020

Kabupaten/Kota <i>Regency/Municipality</i>	Jumlah Penduduk (Ribu) <i>Population (Thousand)</i>	Laju Per- tumbuhan Penduduk 2010-2019 % <i>2010-2019 Population Growth Rate (%)</i>	Persentase Penduduk % <i>Percentage of Total Population %</i>	Kepadatan Penduduk per km per- segi (km <i>Population Density per sq.km</i>	Rasio Jenis Kelamin Penduduk <i>Population Sex Ratio</i>
(1)	(2)	(3)	(4)	(5)	(6)
1 Paser					
2 Kutai Barat					
3 Kutai Kartanegara					
4 Kutai Timur					
5 Berau					
6 Penajam Paser Utara					
7 Mahakam Ulu					
8 Balikpapan					
9 Samarinda					
10 Bontang					
Kalimantan Timur					
2020					
2019	3 721,4	22,11	100,00	30,00	110,2

Sumber : Badan Pusat Statistik Provinsi Kalimantan Timur

Tabel 13.6 **PDRB Kabupaten/Kota Atas Dasar Harga Konstan 2010**
Table 13.6 **di Provinsi Kalimantan Timur (Juta Rupiah), 2016-2020**
GRDP of Regency/Municipality at 2010 Constant Market Prices
in Kalimantan Timur Province (Million Rupiahs), 2016-2020

Kabupaten/Kota Regency/Municipality (1)	Tahun / 2016 2017 2018 (2) (3) (4)		
	1 Paser	32 755 516,30	33 137 650,69
2 Kutai Barat	18 468 160,40	19 139 863,77	20103 632,28
3 Kutai Kartanegara	117 035 579,50	118 943 986,82	121461 424,99
4 Kutai Timur	83 771 694,41	86 520 249,92	88545 266,36
5 Berau	25 461 369,82	26 227 291,85	26763 906,60
6 Penajam Paser Utara	6 351 931,80	6 506 881,81	6587 330,59
7 Mahakam Ulu	1 524 135,48	1 589 556,95	1675 437,42
8 Balikpapan	73 221 462,06	76 032 079,12	79793 795,43
9 Samarinda	39 744 722,94	41 274 972,29	43315 910,70
10 Bontang	42 835 509,11	43 073 056,45	41306 727,49
Kalimantan Timur	439 003 832,39	452 741 908,18	464 823 485,35

Sumber : Badan Pusat Statistik Provinsi Kalimantan Timur

Source : BPS - Statistics of Kalimantan Timur Province

Lanjutan Tabel / Continued Table 13.6

Kabupaten/Kota Regency/Municipality	Tahun / Years	
	2019	2020
(1)	(5)	(6)
1 Paser	35690 117,94	
2 Kutai Barat	21224 824,87	
3 Kutai Kartanegara	126042 289,86	
4 Kutai Timur	95604 475,04	
5 Berau	28249 551,21	
6 Penajam Paser Utara	6753 520,09	
7 Mahakam Ulu	1766 538,94	
8 Balikpapan	83604 887,63	
9 Samarinda	45469 879,52	
10 Bontang	40406 226,01	
Kalimantan Timur	486 977 181,13	

Sumber : Badan Pusat Statistik Provinsi Kalimantan Timur

Source : BPS - Statistics of Kalimantan Timur Province

Tabel 13.7 **PDRB Kabupaten/Kota Atas Dasar Harga Berlaku di Provinsi Kalimantan Timur (Juta Rupiah), 2016-2020**
Table **GRDP of Regency/Municipality at Current Market Prices in Kalimantan Timur Province (Million Rupiahs), 2016-2020**

Kabupaten/Kota Regency/Municipality	Tahun /		
	2016	2017	2018
(1)	(2)	(3)	(4)
1 Paser	37 289 694,49	43 954 254,84	48280 133,69
2 Kutai Barat	22 021 133,01	25 787 193,50	28242 132,16
3 Kutai Kartanegara	127 869 342,84	149 220 000,01	161933 469,58
4 Kutai Timur	95 186 295,59	120 264 728,76	127779 585,05
5 Berau	30 814 337,31	35 656 556,18	37638 315,63
6 Penajam Paser Utara	7 681 674,05	8 480 809,02	8851 020,40
7 Mahakam Ulu	2 142 118,32	2 337 696,08	2511 487,93
8 Balikpapan	80 201 919,72	87 716 528,79	96057 527,34
9 Samarinda	52 647 368,58	58 443 748,71	63917 754,60
10 Bontang	55 239 308,65	58 885 677,79	58948 505,52
Kalimantan Timur	508 880 236,50	591 903 487,00	636 454 482,60

Sumber : Badan Pusat Statistik Provinsi Kalimantan Timur

Source : BPS - Statistics of Kalimantan Timur Province

Lanjutan Tabel / Continued Table 13.7

Kabupaten/Kota Regency/Municipality	Tahun /	
	2019	2020
(1)	(5)	(6)
1 Paser	48280 133,69	
2 Kutai Barat	28242 132,16	
3 Kutai Kartanegara	161933 469,58	
4 Kutai Timur	127779 585,05	
5 Berau	37638 315,63	
6 Penajam Paser Utara	8851 020,40	
7 Mahakam Ulu	2511 487,93	
8 Balikpapan	96057 527,34	
9 Samarinda	63917 754,60	
10 Bontang	58948 505,52	
Kalimantan Timur	636 454 482,60	

Sumber : Badan Pusat Statistik Provinsi Kalimantan Timur

Source : BPS - Statistics of Kalimantan Timur Province

Tabel **13.8** **Laju Indeks Implisit PDRB Kabupaten/Kota**
Table **di Provinsi Kalimantan Timur (Persen), 2016-2020**
Growth Rate of Implicit Price Indices of GRDP of Regency /
Municipality in Kalimantan Timur Province (Percent), 2016-2020

Kabupaten/Kota Regency/Municipality	Tahun /				
	2016	2017	2018	2019	2020
(1)	(2)	(3)	(4)	(5)	(6)
1 Paser	2,44	16,51	5,95	-3,95	
2 Kutai Barat	4,26	12,99	4,27	-3,19	
3 Kutai Kartanegara	2,59	14,82	6,27	-3,15	
4 Kutai Timur	2,88	22,33	3,82	-3,07	
5 Berau	4,22	12,33	3,44	-1,70	
6 Penajam Paser Utara	3,57	7,77	3,09	0,14	
7 Mahakam Ulu	4,59	4,64	1,93	2,65	
8 Balikpapan	2,81	5,33	4,35	1,73	
9 Samarinda	3,06	6,89	4,21	2,20	
10 Bontang	-4,41	6,01	4,39	1,42	
Kalimantan Timur	1,13	12,79	4,73	-1,97	

Sumber : Badan Pusat Statistik Provinsi Kalimantan Timur

Source : BPS - Statistics of Kalimantan Timur Province

Tabel 13.9 **Laju Pertumbuhan Penduduk Menurut Kabupaten/Kota di Provinsi Kalimantan Timur (Persen), 2016-2020**
Table **Population Growth Rate by Regency/Municipality in Kalimantan Timur Province (Percent), 2016-2020**

Kabupaten/Kota Regency/Municipality	Tahun /				
	2016	2017	2018	2019	2020
(1)	(2)	(3)	(4)	(5)	(6)
1 Paser	2,27	2,22	2,10	2,11	
2 Kutai Barat	0,32	0,47	0,41	0,29	
3 Kutai Kartanegara	2,40	2,32	2,29	2,18	
4 Kutai Timur	4,21	4,16	4,09	3,99	
5 Berau	2,84	2,69	2,68	2,55	
6 Penajam Paser Utara	1,15	1,10	1,06	0,96	
7 Mahakam Ulu	0,46	0,83	0,16	0,11	
8 Balikpapan	1,69	1,60	1,53	1,46	
9 Samarinda	1,93	1,83	1,74	1,71	
10 Bontang	2,17	2,24	2,11	2,02	
Kalimantan Timur	2,18	2,12	2,05	1,99	

Sumber : Badan Pusat Statistik Provinsi Kalimantan Timur

Source : BPS - Statistics of Kalimantan Timur Province

Tabel 13.10 **Garis Kemiskinan Menurut Kabupaten/Kota**
Table 13.10 **di Provinsi Kalimantan Timur (Rp/kapita/bulan), 2016-2020**
Poverty Line of Regency/Municipality
in Kalimantan Timur Province (Rp/person/month), 2016-2020

Kabupaten/Kota Regency/Municipality	Tahun /				
	2016	2017	2018	2019	2020
(1)	(2)	(3)	(4)	(5)	(6)
1 Paser	395 803	433 823	455 635	477 440	
2 Kutai Barat	447 311	485 551	517 621	542 393	
3 Kutai Kartanegara	424 717	450 581	485 435	503 968	
4 Kutai Timur	470 228	512 345	543 442	569 449	
5 Berau	465 161	496 385	502 564	526 615	
6 Penajam Paser Utara	391 083	426 111	447 539	466 918	
7 Mahakam Ulu	490 563	534 502	566 944	588 756	
8 Balikpapan	498 721	530 710	545 971	572 108	
9 Samarinda	566 392	594 645	616 365	658 307	
10 Bontang	513 205	542 985	549 830	582 188	
Kalimantan Timur	511 205	548 094	574 704	609 155	

Sumber : Badan Pusat Statistik Provinsi Kalimantan Timur

Source : BPS - Statistics of Kalimantan Timur Province

Tabel 13.11 **Indeks Kedalaman Kemiskinan (P1) Menurut Kabupaten/Kota di Provinsi Kalimantan Timur, 2016-2020**
Poverty Gap Index (P1) by Regency/Municipality in Kalimantan Timur Province, 2016-2020

Kabupaten/Kota Regency/Municipality	Tahun /				
	2016	2017	2018	2019	2020
(1)	(2)	(3)	(4)	(5)	(6)
1 Paser	1,48	1,32	1,22	1,57	
2 Kutai Barat	1,56	0,91	1,19	1,48	
3 Kutai Kartanegara	1,16	1,50	0,95	0,95	
4 Kutai Timur	2,05	1,26	1,49	1,90	
5 Berau	0,97	0,49	0,57	0,66	
6 Penajam Paser Utara	1,04	1,11	1,18	1,00	
7 Mahakam Ulu	2,57	0,99	0,33	1,94	
8 Balikpapan	0,30	0,24	0,67	0,26	
9 Samarinda	0,80	0,68	0,49	0,57	
10 Bontang	0,84	0,92	0,93	0,42	
Kalimantan Timur	1,04	0,89	0,85	0,91	

Sumber : Badan Pusat Statistik Provinsi Kalimantan Timur

Source : BPS - Statistics of Kalimantan Timur Province

Tabel 13.12 **Indeks Keparahan Kemiskinan (P2) Menurut Kabupaten/Kota di Provinsi Kalimantan Timur, 2016-2020**
Table 13.12 **Poverty Severity Index (P2) by Regency/Municipality in Kalimantan Timur Province, 2016-2020**

Kabupaten/Kota Regency/Municipality	Tahun /				
	2016	2017	2018	2019	2020
(1)	(2)	(3)	(4)	(5)	(6)
1 Paser	0,43	0,27	0,31	0,40	
2 Kutai Barat	0,37	0,16	0,26	0,41	
3 Kutai Kartanegara	0,28	0,44	0,20	0,19	
4 Kutai Timur	0,65	0,25	0,41	0,55	
5 Berau	0,23	0,07	0,11	0,12	
6 Penajam Paser Utara	0,22	0,24	0,38	0,28	
7 Mahakam Ulu	0,96	0,19	0,02	0,55	
8 Balikpapan	0,05	0,03	0,26	0,06	
9 Samarinda	0,21	0,13	0,09	0,11	
10 Bontang	0,20	0,25	0,26	0,08	
Kalimantan Timur	0,28	0,21	0,20	0,21	

Sumber : Badan Pusat Statistik Provinsi Kalimantan Timur

Source : BPS - Statistics of Kalimantan Timur Province

Tabel 13.13 **Persentase Penduduk Miskin (P0) Menurut Kabupaten/Kota di Provinsi Kalimantan Timur (Persen), 2016-2020**
Table 13.13 **Percentage of Poor (P0) by Regency/Municipality in Kalimantan Timur Province (Percent), 2016-2020**

Kabupaten/Kota Regency/Municipality	Tahun /				
	2016	2017	2018	2019	2020
(1)	(2)	(3)	(4)	(5)	(6)
1 Paser	8,68	9,28	9,03	8,95	
2 Kutai Barat	8,65	8,72	9,15	9,09	
3 Kutai Kartanegara	7,63	7,57	7,41	7,20	
4 Kutai Timur	9,16	9,29	9,22	9,48	
5 Berau	5,37	5,41	5,04	5,04	
6 Penajam Paser Utara	7,49	7,63	7,40	7,18	
7 Mahakam Ulu	10,65	11,29	11,62	11,25	
8 Balikpapan	2,81	2,82	2,64	2,42	
9 Samarinda	4,72	4,77	4,59	4,59	
10 Bontang	5,18	5,16	4,67	4,22	
Kalimantan Timur	6,11	6,19	6,03	5,94	

Sumber : Badan Pusat Statistik Provinsi Kalimantan Timur

Source : BPS - Statistics of Kalimantan Timur Province



Sensus
Penduduk
2020

DATA

MENCERDASKAN BANGSA



**BADAN PUSAT STATISTIK
KABUPATEN PETAJAM PASER UTARA**

Jalan Negara Km 9 Nipah-Nipah, Kode Pos 76142
Telpon 0542-7211478, email bps6409@bps.go.id,
Website <http://ppukab.bps.go.id>