

KABUPATEN KUTAI TIMUR DALAM ANGKA

KUTAI TIMUR REGENCY IN FIGURE

2021



**BADAN PUSAT STATISTIK
KABUPATEN KUTAI TIMUR**
BPS - Statistics of Kutai Timur Regency



KABUPATEN KUTAI TIMUR DALAM ANGKA

KUTAI TIMUR REGENCY IN FIGURE

2021

KABUPATEN KUTAI TIMUR DALAM ANGKA
Kutai Timur Regency in Figures
2021

ISSN: 1970-2090

No. Publikasi/Publication Number: 64040.2101

Katalog /Catalog: 1102001.6404

Ukuran Buku/Book Size: 14,8 cm x 21 cm

Jumlah Halaman/Number of Pages : xxxvi + 366 halaman/pages

Naskah/Manuscript:

Badan Pusat Statistik Kabupaten Kutai Timur

BPS-Statistics of of Kutai Timur Regency

Penyunting/Editor:

Badan Pusat Statistik Kabupaten Kutai Timur

BPS-Statistics of of Kutai Timur Regency

Gambar Kover/Cover Design:

Seksi Integrasi Pengolahan dan Diseminasi Statistik

Section of Integration Processing and Statistics Dissemination

Ilustrasi Kover/Cover Illustration:

Rumah Adat Dayak di Kecamatan Telen/ Dayak House at Telen Subdistrict

Diterbitkan oleh/Published by:

© **BPS Kabupaten Kutai Timur/BPS-Statistics of Kutai Timur Regency**

Dicetak oleh/Printed by:

CV. Siswa

Dilarang mengumumkan, mendistribusikan, mengomunikasikan, dan/atau menggandakan sebagian atau seluruh isi buku ini untuk tujuan komersil tanpa izin tertulis dari Badan Pusat Statistik.

Prohibited to announce, distribute, communicate, and/or copy part or all of this book for commercial purpose without permission from BPS-Statistics Indonesia.

KEPALA BPS KABUPATEN KUTAI TIMUR
CHIEF STATISTICIAN OF KUTAI TIMUR REGENCY



Akhmad Junaidi, SE.,M.Si



KATA PENGANTAR

Kabupaten Kutai Timur Dalam Angka 2021, adalah publikasi yang diterbitkan oleh Badan Pusat Statistik Kabupaten Kutai Timur dalam rangka penyajian data Statistik Sektorial untuk mendukung perencanaan pembangunan daerah dan indikator statistik sektorial utama (KOR) . Publikasi ini menyajikan data secara komprehensif dari berbagai bidang dan ulasan deskriptif tentang hal-hal yang penting dari bidang-bidang yang bersangkutan. Buku ini dimaksudkan untuk memberi gambaran tentang pembangunan di Kabupaten Kutai Timur.

Kabupaten Kutai Timur Dalam Angka 2021, memuat table-tabel utama (kor) dan tabel-tabel modul. Dalam semua tabel telah diusahakan untuk dapat menyajikan data tahun terakhir (2020). Jika data tahun terakhir belum tersedia, beberapa di antaranya disajikan angka sementara yang didasarkan atas dokumen-dokumen yang telah masuk dan atau seri data yang ada.

Publikasi ini dapat terwujud berkat kerjasama dan bantuan dari berbagai pihak, baik instansi pemerintah maupun swasta. Kepada semua pihak yang telah memberikan bantuan, kami sampaikan penghargaan dan ucapan terima kasih yang sebesar-besarnya.

Walaupun publikasi ini telah dipersiapkan sebaik-baiknya, mungkin masih ada kekurangan dan kesalahan yang terjadi. Tanggapan dan saran dari para pengguna data sangat kami harapkan untuk perbaikan ke depannya.

Sanggata Utara, Februari 2021
Kepala Badan Pusat Statistik
Kabupaten Kutai Timur

Akhmad Junaidi, SE.,M.Si



PREFACE

***Kutai Timur Regency in Figures 2021**, is a publication published by BPS-Statistic of Kutai Timur Regency in the context of presentation of Sectoral Statistics to support regional development planning and main sectoral statistical indicators (core). This publication presents comprehensive data from various fields and descriptive reviews of the essentials of the respective fields. This book is intended to illustrate the development of Kutai Timur Regency.*

Kutai Timur Regency in Figures 2021, contains the main tables (core) and module tables. It has been attempted to present the latest data for all tables (2020). If last year's data is not yet available, some of these are presented with tentative tables based on existing documents and/or existing data series.

This publication has been made possible, thanks to the assistance and contributions of various government institutions and private organizations. To all those who have provided assistance, we extend our appreciation and greatest gratitude.

Although this publication has been well prepared, there may still be shortcomings and errors. For further improvements, we are very open and grateful for any responses and suggestions.

Sangatta Utara, February 2021
Chief Statistician of
Kutai Timur Regency

Akhmad Juraidi, SE., M.Si

DAFTAR ISI / CONTENTS

	Halaman <i>Page</i>
Kata Pengantar/Preface	viii
Daftar Isi / Contents	ix
Daftar Tabel / List of Tables	xi
Daftar Gambar / List of Figures	xxxvii
1. Geografi dan Iklim/Geography and Climate	1
1.1 Keadaan Geografi/Geography Condition	10
1.2 Keadaan Iklim /Climate Condition	18
2. Pemerintahan/Government	25
2.1 Wilayah Administratif/Administrative Area.....	39
2.2 Pemilihan Umum /General Election	41
2.3 Sumber Daya Manusia /Human Resources	45
3. Penduduk Dan Ketenagakerjaan/Population And Employment	53
3.1 Penduduk/Population	66
3.2 Ketenagakerjaan /Employment.....	76
4. Sosial dan Kesejahteraan Rakyat/Social and Welfare	84
4.1 Pendidikan /Education.....	104
4.2 Kesehatan /Health.....	134
4.3 Kriminal /Crime.....	146
4.4 Agama Dan Sosial Lainnya/Religion And Other Social Affairs	150
4.5 Kemiskinan/Poverty.....	155
5. Pertanian, Peternakan, dan Perikanan/Agriculture, Forestry, Live-stock, and Fishery	157
5.1 Tanaman Pangan /Food Crops.....	171
5.2 Hortikultura/Horticulture	177
5.3 Perkebunan/Estate Crops	242
5.4 Peternakan /Livestock	254
5.5 Perikanan/Fishery	260
6. Pertambangan dan Energi/Mining and Energy	265
7. Pariwisata/Tourism	281
8. Transportasi dan Komunikasi/Transportation and Communication	291
8.1 Transportasi/Transportation.....	299
8.2 Komunikasi/Communication	305

9. Perbankan dan Koperasi/Banking and Cooperative	311
10. Pengeluaran Penduduk dan Konsumsi Makanan/Population Expenditure and Consumption	325
11. Perdagangan/Trade	449
12. Sistem Neraca Regional/System of Regional Accounts	343
13. Perbandingan antar kabupaten/kota/Regency/Municipal Com- parison	359

<https://kutimkab.bps.go.id>

DAFTAR TABEL / LIST OF TABLES

Halaman
Page

1. GEOGRAFI DAN IKLIM/GEOGRAPHY AND CLIMATE

1.1 KEADAAN GEOGRAFI/GEOGRAPHY CONDITION

- 1.1.1 Luas Daerah dan Jumlah Pulau Menurut Kecamatan di Kabupaten Kutai Timur, 2020
Total Area and Number of Islands by Subdistrict in Kutai Timur Regency, 2020..... 10
- 1.1.2 Tinggi Wilayah dan Jarak ke Ibukota di Kabupaten Kutai Timur, 2019
Altitude and Distance to the Capital in Kutai Timur Regency, 2019..... 12
- 1.1.3 Letak, Batas, dan Luas Kabupaten Kutai Timur, 2019
Location, Border and Area of Kutai Timur Regency, 2019..... 13
- 1.1.4 Luas Wilayah Menurut Kecamatan dan Kelas Lereng/Kemiringan di Kabupaten Kutai Timur, 2020
Area by Subdistric and Slope Classification on Kutai Timur 2020..... 14
- 1.1.5 Nama-Nama Sungai Menurut Kecamatan di Kabupaten Kutai Timur, 2020
Rivers by Subdistrict in Kutai Timur Regency, 2020..... 16
- 1.2 KEADAAN IKLIM/CLIMATE CONDITION
- 1.2.1 Banyaknya Curah Hujan Kabupaten Kutai Timur Menurut Pos Pengamatan Dirinci Per Bulan (mili meter), 2020
Number of Rainfall in Selected Station by Month (milli meter) in Kutai Timur Regency, 2020 18

2. PEMERINTAHAN/GOVERNMENT

2.1 WILAYAH ADMINISTRATIF/ADMINISTRATIVE AREA

- 2.1.1 Jumlah Desa¹/Kelurahan Menurut Kecamatan di Kabupaten Kutai Timur, 2016-2020
Number of Villages¹/Kelurahan by Subdistrict in Kutai Timur Regency, 2016-2020 39
- 2.1.2 Jumlah Kelurahan Menurut Kecamatan di Kabupaten Kutai Timur, 2016-2020
Number of Kelurahan by Subdistrict in Kutai Timur Regency, 2016-2020..... 44

2.2	PEMILIHAN UMUM /GENERAL ELECTION	
2.2.1	Jumlah Anggota Dewan Perwakilan Rakyat Daerah Menurut Partai Politik dan Jenis Kelamin di Kabupaten Kutai Timur, 2020 <i>Number of Members of The Regional House of Representatives by Political Parties and Sex in Kutai Timur Regency, 2020</i>	41
2.2.2	Jumlah Anggota Legislatif (DPRD) Kabupaten Kutai Timur Menurut Partai Politik dan Daerah Pemilihan, 2020 <i>Number of Kutai Timur Regency Legislator by Political Parties and Electoral Region, 2020</i>	42
2.2.3	Jumlah Pemilih Terdaftar dalam Daftar Pemilih Tetap (DPT) di Kabupaten Kutai Timur, 2020 <i>Number of Voter Registered in Permanent Voters List in Kutai Timur Regency,2020</i>	43
2.2.4	Jumlah Pemilih Terdaftar dalam Daftar Pemilih Tambahan (DPTb) di Kabupaten Kutai Timur, 2020 <i>Number of Voter Registered in Additional Voters List in Kutai Timur Regency,2020</i>	44
2.2.5	Banyaknya Persidangan DPRD Kabupaten Kutai Timur, 2019 <i>Number of Representative Sessions of Kutai Timur Regency Parliamentary, 2019</i>	48
2.3	SUMBER DAYA MANUSIA /HUMAN RESOURCES	
2.3.1	Jumlah Pegawai Negeri Sipil Pemerintah Daerah Kabupaten Kutai Timur Menurut Jabatan dan Jenis Kelamin, Desember 2019 dan Desember 2020 <i>Number of Civil Servants in Local Government of Kutai Timur Regency by Occupation and Sex, December 2019 and December 2020</i>	45
2.3.2	Jumlah Pegawai Negeri Sipil Pemerintah Daerah Kabupaten Kutai Timur Menurut Tingkat Pendidikan dan Jenis Kelamin, Desember 2019 dan Desember 2020	

	<i>Number of Civil Servants in Local Government of Kutai Timur Regency by Educational Level and Sex, December 2019 and December 2020.....</i>	47
2.3.3	Jumlah Pegawai Negeri Sipil Pemerintah Daerah Kabupaten Kutai Timur Menurut Tingkat Kepangkatan dan Jenis Kelamin, Desember 2019 dan Desember 2020 <i>Number of Civil Servants in Local Government of Kutai Timur Regency by Hierarchy and Sex, December 2019 dan December 2020..</i>	49
2.3.4	Jumlah Pegawai Negeri Sipil Pemerintah Daerah Kabupaten Kutai Timur Menurut Jenis Kelamin, 2016-2020 <i>Number of Civil Servants in Local Government of Kutai Timur Regency by Sex, 2016-2020</i>	51
3.	PENDUDUK DAN KETENAGAKERJAAN/POPULATION AND EMPLOYMENT	
3.1	PENDUDUK/POPULATION	
3.1.1	Penduduk, Laju Pertumbuhan Penduduk per Tahun, Distribusi Persentase Penduduk, Kepadatan Penduduk, Rasio Jenis Kelamin Penduduk Menurut Kecamatan di Kabupaten Kutai Timur, 2020 <i>Population, Annual Population Growth Rate, Percentage Distribution of Population, Population Density, and Population Sex Ratio by Subdistrict in Kutai Timur Regency, 2020</i>	66
3.1.2	Jumlah Penduduk Menurut Jenis Kelamin dan Kecamatan di Kabupaten Kutai Timur, 2020 <i>Population by Sex Rand Sub District in Kutai Timur Regency, 2020</i>	69
3.1.3	Jumlah Penduduk Menurut Kelompok Umur dan Jenis Kelamin di Kabupaten Kutai Timur, 2020 <i>Population by Age Group and Sex in Kutai Timur Regency, 2020</i>	70
3.1.4	Persentase Jumlah Penduduk Menurut Kelompok Usia Sekolah di Kabupaten Kutai Timur, 2020 <i>Percentage of Population by School Age in Kutai Timur Regency, 2020.....</i>	71
3.1.5	Jumlah Penduduk Kabupaten Kutai Timur Menurut Kecamatan, 2016-2020 <i>Number of Population in Kutai Timur Regency by Subdistrict, 2016-2020.....</i>	72

3.1.6	Proyeksi Penduduk Kabupaten Kutai Timur Menurut Kelompok Umur, 2016-2020 <i>Population Projection Number by Age Groups in Kutai Timur Regency, 2016-2020</i>	73
3.1.7	Proyeksi Penduduk Kabupaten Kutai Timur Menurut Jenis Kelamin, 2016-2020 <i>Population Projection Number by Sex in Kutai Timur Regency, 2016-2020</i>	74
3.1.8	Persentase Penduduk Kabupaten Kutai Timur usia 15 tahun ke Atas Menurut Status Perkawinan, 2020 <i>Percentage of Kutai Timur Regency Population Ages 15 Year and Over by Marital Status</i>	75
3.2	KETENAGAKERJAAN /EMPLOYMENT	
3.2.1	Penduduk Berumur 15 Tahun Ke Atas Menurut Jenis Kegiatan Selama Seminggu yang Lalu dan Jenis Kelamin di Kabupaten Kutai Timur, 2020 <i>Population 15 Years of Age and Over by Type of Activity During The Previous Week and Sex in Kutai Timur Regency, 2020</i>	76
3.2.2	Penduduk Berumur 15 Tahun Ke Atas Menurut Pendidikan Tertinggi yang Ditamatkan dan Jenis Kegiatan Selama Seminggu yang Lalu di Kabupaten Kutai Timur, 2020 <i>Population 15 Years of Age and Over by Educational Attainment and Type of Activity During The Previous Week in Kutai Timur Regency, 2020</i>	77
3.2.3	Penduduk Berumur 15 Tahun Ke Atas yang Bekerja Selama Seminggu yang Lalu Menurut Status Pekerjaan Utama dan Jenis Kelamin di Kabupaten Kutai Timur, 2020 <i>Population 15 Years of Age and Over Who Worked During the Previous Week by Main Employment Status and Sex in Kutai Timur Regency, 2020</i>	79
3.2.4	Penduduk Berumur 15 Tahun Ke Atas yang Bekerja Selama Seminggu yang Lalu Menurut Jumlah Jam Kerja pada Pekerjaan Utama dan Jenis Kelamin di Kabupaten Kutai Timur, 2019 <i>Population 15 Years of Age and Over Who Worked During the Previous Week by Number of Working Hours on Main Industry and</i>	

	<i>Sex in Kutai Timur Regency, 2020</i>	107
3.2.5	Penduduk Berumur 15 Tahun Ke Atas yang Bekerja Selama Seminggu yang Lalu Menurut Jumlah Jam Kerja Seluruhnya dan Jenis Kelamin di Kabupaten Kutai Timur, 2020 <i>Population 15 Years of Age and Over Who Worked During the Previous Week by Total Working Hours and Sex in Kutai Timur Regency, 2020</i>	81
3.2.6	Penduduk Berumur 15 Tahun Keatas yang Bekerja Selama Seminggu yang Lalu Menurut Kelompok Umur dan Jenis Kelamin di Kabupaten Kutai Timur, 2020 <i>Population 15 Years of Age and Over Who Worked During the Previous Week by Age Group and Sex in Kutai Timur Regency, 2020...</i>	82
3.2.7	Penduduk Berumur 15 Tahun Ke Atas yang Bekerja Selama Seminggu yang Lalu Menurut Lapangan Pekerjaan Utama dan Jenis Kelamin di Kabupaten Kutai Timur, 2020 <i>Population 15 Years of Age and Over Who Worked During the Previous Week by Main Industry and Sex in Kutai Timur Regency, 2020</i>	83

4. SOSIAL DAN KESEJAHTERAAN RAKYAT/SOCIAL AND WELFARE

4.1 PENDIDIKAN /EDUCATION

4.1.1	Jumlah Sekolah, Guru ¹ , dan Murid Taman Kanak-Kanak (TK) di Bawah Kementerian Pendidikan dan Kebudayaan Menurut Kecamatan di Kabupaten Kutai Timur, 2019/2020 dan 2020/2021 <i>Number of Schools, Teachers¹, and Pupils in Kindergarten Under The Ministry of Education and Culture by Sub District in Kutai Timur Regency, 2019/2020 and 2020/2021</i>	104
4.1.2	Jumlah Sekolah, Guru, dan Murid Raudatul Athfal (RA) di Bawah Kementerian Agama Menurut Kecamatan di Kabupaten Kutai Timur, 2019/2020 dan 2020/2021 <i>Number of Schools, Teachers, and Pupils in Raudatul Athfal (RA) Under The Ministry of Religious Affairs by Subdistrict in Kutai Timur Regency, 2019/2020 and 2020/2021</i>	107
4.1.3	Jumlah Sekolah, Guru ¹ , dan Murid Sekolah Dasar (SD) di Bawah Kementerian Pendidikan dan Kebudayaan Menurut Kecamatan di Kabupaten Kutai Timur, 2019/2020 dan 2020/2021 <i>Number of Schools, Teachers¹, and Pupils in Primary Schools Under The Ministry of Education and Culture by Sub District in Kutai Timur Regency, 2019/2020 and 2020/2021</i>	108

4.1.4	Jumlah Sekolah, Guru, dan Murid Madrasah Ibtidaiyah (MI) di Bawah Kementerian Agama Menurut Kecamatan di Kabupaten Kutai Timur, 2019/2020 dan 2020/2021 <i>Number of Schools, Teachers, and Pupils in Madrasah Ibtidaiyah (MI) Under The Ministry of Religious Affairs by Subdistrict in Kutai Timur Regency, 2019/2020 and 2020/2021</i>	111
4.1.5	Jumlah Sekolah, Guru ¹ , dan Murid Sekolah Menengah Pertama (SMP) di Bawah Kementerian Pendidikan dan Kebudayaan Menurut Kecamatan di Kabupaten Kutai Timur, 2018/2019 dan 2019/2020 <i>Number of Schools, Teachers¹, and Pupils in Junior High Schools Under The Ministry of Education and Culture by Sub District in Kutai Timur Regency, 2019/2020 and 2020/2021</i>	114
4.1.6	Jumlah Sekolah, Guru, dan Murid Madrasah Tsanawiyah (MTs) di Bawah Kementerian Agama Menurut Kecamatan di Kabupaten Kutai Timur, 2019/2020 dan 2020/2021 <i>Number of Schools, Teachers, and Pupils in Madrasah Tsanawiyah (MTs) Under The Ministry of Religious Affairs by Subdistrict in Kutai Timur Regency, 2019/2020 and 2020/2021</i>	117
4.1.7	Jumlah Sekolah, Guru ¹ , dan Murid Sekolah Menengah Atas (SMA) di Bawah Kementerian Pendidikan dan Kebudayaan Menurut Kecamatan di Kabupaten Kutai Timur, 2019/2020 dan 2020/2021 <i>Number of Schools, Teachers¹, and Pupils in Senior High Schools Under The Ministry of Education and Culture by Sub District in Kutai Timur Regency, 2019/2020 and 2020/2021</i>	120
4.1.8	Jumlah Sekolah, Guru ¹ , dan Murid Sekolah Menengah Kejuruan (SMK) di Bawah Kementerian Pendidikan dan Kebudayaan Menurut Kecamatan di Kabupaten Kutai Timur, 2019/2020 dan 2020/2021 <i>Number of Schools, Teachers¹, and Pupils in Vocational High Schools Under The Ministry of Education and Culture by Sub District in Kutai Timur Regency, 2019/2020 and 2020/2021</i>	123
4.1.9	Jumlah Sekolah, Guru, dan Murid Madrasah Aliyah (MA) di Bawah Kementerian Agama Menurut Kecamatan di Kabupaten Kutai Timur, 2019/2020 dan 2020/2021 <i>Number of Schools, Teachers, and Pupils in Madrasah Aliyah (MA) Under The Ministry of Religious Affairs by Subdistrict in Kutai Timur Regency, 2019/2020 and 2020/2021</i>	126

4.1.10	Jumlah Desa ¹ /Kelurahan yang Memiliki Fasilitas Sekolah Menurut Kecamatan dan Tingkat Pendidikan di Kabupaten Kutai Timur, 2014 - 2019 <i>Number of Villages¹/Kelurahan Having Educational Facilities by Subdistrict and Educational Level in Kutai Timur Regency, 2014-2019</i>	129
4.1.11	Persentase Penduduk Usia 7–24 Tahun Menurut Jenis Kelamin, Kelompok Umur Sekolah, dan Partisipasi Sekolah di Kabupaten Kutai Timur, 2020 <i>Percentage of Population Aged 7-24 Years by Sex, Age Group, and School Participation in Kutai Timur Regency, 2020</i>	132
4.1.12	Angka Partisipasi Murni (APM) dan Angka Partisipasi Kasar (APK) Menurut Jenjang Pendidikan di Kabupaten Kutai Timur, 2019 <i>Net Enrolment Rate and Gross Enrolment Rate by Educational Level in Kutai Timur Regency, 2019</i>	133
4.2	KESEHATAN/HEALTH	
4.2.1	Jumlah Desa/Kelurahan Yang Memiliki Sarana Kesehatan Menurut Kecamatan di Kabupaten Kutai Timur, 2014 - 2019 <i>Number of Villages Having Health Facilities by Subdistrict in Kutai Timur Regency, 2014 - 2019</i>	134
4.2.2	Jumlah Tenaga Kesehatan ¹ Menurut Kecamatan di Kabupaten Kutai Timur, 2019 <i>Number of Medical Personnel by Sub District in Kutai Timur Regency, 2019</i>	137
4.2.3	Jumlah Dokter Spesialis, Dokter Umum, dan Dokter Gigi Menurut Sarana Pelayanan Kesehatan di Kabupaten Kutai Timur, 2019 <i>Number of Specialist Doctor, Generalist Doctor, and Dentist by Type of Health Facility in Kutai Timur Regency, 2019</i>	139
4.2.4	Banyaknya Sasaran dan Bayi Diimunisasi Menurut Puskesmas di Kabupaten Kutai Timur, 2019 <i>Number of Immunited Baby and Target by Public Health Center and Hospital in Kutai Timur Regency, 2019</i>	139
4.2.5	Jumlah Remaja Usia 15-24 Tahun yang Mendapat Penyuluhan Tentang Kesehatan Reproduksi (Kespro), HIV/AIDS, dan Keluarga Berencana (KB) Menurut Kecamatan di Kabupaten Kutai Timur, 2019	

	<i>Number of Young People Aged 15 - 24 Who Had Counselling on Reproductive Health, HIV/AIDS, and Family Planning by Sub District in Kutai Timur Regency, 2019</i>	140
4.2.6	Jumlah Klinik Keluarga Berencana (KKB) dan Pos Pelayanan Keluarga Berencana Desa (PPKBD) Menurut Kecamatan di Kabupaten Kutai Timur, 2020 <i>Number of Family Planning Clinics and Village Family Planning Service Units by Sub District in Kutai Timur Regency, 2020</i>	141
4.2.7	Jumlah Pasangan Usia Subur dan Peserta KB Aktif Menurut Kecamatan di Kabupaten Kutai Timur, 2019 <i>Number of Eligible Couples and Family Planning Participants by Sub District in Kutai Timur Regency, 2019</i>	142
4.2.8	Jumlah Kasus HIV/AIDS, IMS, DBD, Diare, TB, dan Malaria Menurut Kecamatan di Kabupaten Kutai Timur, 2019 <i>Number of Cases of HIV/AIDS, Sexually Transmitted Infection, Dengue Fever, Tuberculosis (TB) and Malaria by Sub District in Kutai Timur Regency, 2019</i>	144
4.2.13	Jumlah Kasus 10 Penyakit Terbanyak di Kabupaten Kutai Timur, 2020 <i>Number of Cases of the 10 Most Diseases in Kutai Timur Regency, 2020</i>	145
4.3	KRIMINAL/CRIME	
4.3.1	Banyaknya Pelanggaran dan Kecelakaan Lalu Lintas di Kabupaten Kutai Timur, 2020 <i>Number of Traffic Violation and Accident in Kutai Timur Regency, 2020</i>	146
4.3.2	Banyaknya Kejahatan Kriminal Umum yang Terjadi Per Bulan di Kabupaten Kutai Timur, 2020 <i>Number of General Crime by Month in Kutai Timur Regency, 2020</i>	147
4.3.3	Banyaknya Kejahatan Kriminal Umum dan Kriminal Khusus Yang Terjadi Menurut Jenisnya di Kabupaten Kutai Timur, 2020 <i>Number of General Crime and Special Crime by Kind of Cases in Kutai Timur Regency, 2020</i>	148
4.4	AGAMA DAN SOSIAL LAINNYA/RELIGION AND OTHER SOCIAL AFFAIRS	
4.4.1	Jumlah Penduduk Menurut Kecamatan dan Agama yang Dianut di Kabupaten Kutai Timur, 2020 <i>Population by Sub District and Religion in Kutai Timur Regency,</i>	

	2020.....	150
4.4.2	Jumlah Tempat Peribadatan Menurut Kecamatan di Kabupaten Kutai Timur, 2020 <i>Number of Worship Facilities by Subdistrict in Kutai Timur Regency, 2020.....</i>	151
4.4.3	Jumlah Desa/Kelurahan yang Mengalami Bencana Alam ¹ Menurut Kecamatan di Kabupaten Kutai Timur, 2011, 2014, dan 2019 <i>Number of Villages that Had Natural Disaster¹ in Kutai Timur Regency, 2011, 2014, and 2019</i>	152
4.5	KEMISKINAN/POVERTY	
4.5.1	Garis Kemiskinan, Jumlah, dan Persentase Penduduk Miskin di Kabupaten Kutai Timur, 2013–2020 <i>Poverty Line, Number, and Percentage of Poor People in Kutai Timur Regency, 2013–2020</i>	155
4.5.2	Indeks Kedalaman Kemiskinan dan Indeks Keparahan Kemiskinan di Kabupaten Kutai Timur, 2012–2019 <i>Poverty Gap Index and Poverty Severity Index in Kutai Timur Regency, 2013–2020</i>	156
5.	PERTANIAN, PETERNAKAN, DAN PERIKANAN/AGRICULTURE, FORESTRY, LIVESTOCK, AND FISHERY	
5.1	TANAMAN PANGAN/FOOD CROPS	
5.1.1	Luas Lahan Sawah Menurut Kecamatan dan Jenis Pengairan di Kabupaten Kutai Timur (ha), 2019 <i>Area of Wetland by Subdistrict and Type of Irrigation in Kutai Timur Regency (ha), 2019</i>	171
5.1.2	Luas Lahan Tegal/Kebun, Ladang/Huma, dan Lahan yang Sementara Tidak Diusahakan Menurut Kecamatan di Kabupaten Kutai Timur (ha), 2019 <i>Area of Dry Field/Garden, Shifting Cultivation, Land and Temporarily Unused Land by Subdistrict in Kutai Timur Regency (ha), 2019</i>	172
5.1.3	Luas Panen Padi Sawah dan Padi Ladang Menurut Kecamatan di Kabupaten Kutai Timur (ha), 2019 <i>Harvested Area of Wetland and Dryland Paddy by Subdistrict in Kutai Timur Regency (ha), 2019.....</i>	173
5.1.4	Luas Panen Jagung, Kedelai, Kacang Tanah, Kacang Hijau, Ubi	

	Kayu, Ubi Jalar Menurut Kecamatan di Kabupaten Kutai Timur (ha), 2020 <i>Harvested Area of Maize, Soybean, Peanut, Mungbean, Cassava, and Sweet Potato by Subdistrict in Kutai Timur Regency (ha), 2020....</i>	174
5.1.5	Luas Lahan Sawah Menurut Kecamatan dan Penggunaan Lahan di Kabupaten Kutai Timur (ha), 2020 <i>Wetland Area by Subdistrict and Land Use in Kutai Timur Regency (ha), 2020</i>	176
5.2	HORTIKULTURA/HORTICULTURE	
5.2.1	Luas Panen Tanaman Sayuran Menurut Kecamatan dan Jenis Tanaman di Kabupaten Kutai Timur, 2019 dan 2020 <i>Harvested Area of Vegetables by Subdistrict and Kind of Plant in Kutai Timur Regency, 2019 and 2020</i>	177
5.2.2	Produksi Tanaman Sayuran Menurut Kecamatan dan Jenis Tanaman di Kabupaten Kutai Timur, 2019 dan 2020 <i>Production of Vegetables by Subdistrict and Kind of Plant in Kutai Timur Regency, 2019 and 2020</i>	186
5.2.3	Luas Panen Tanaman Sayuran dan Buah–Buahan Semusim Menurut Jenis Tanaman, 2019 dan 2020 <i>Harvested Area of Seasonal Vegetables and Fruits by Kind of Plant, 2019 and 2020</i>	195
5.2.4	Produksi Tanaman Sayuran dan Buah–Buahan Semusim Menurut Jenis Tanaman, 2019 dan 2020 <i>Production of Seasonal Vegetables and Fruits by Kind of Plant, 2019 and 2020</i>	197
5.2.5	Luas Panen Tanaman Biofarmaka Menurut Kecamatan dan Jenis Tanaman di Kabupaten Kutai Timur, 2019 dan 2020 <i>Harvested Area of Medicinal Plants by Subdistrict and Kind of Plant in Kutai Timur Regency, 2019 and 2020</i>	199
5.2.6	Produksi Tanaman Biofarmaka Menurut Kecamatan dan Jenis Tanaman di Kabupaten Kutai Timur, 2019 dan 2020 <i>Production of Medicinal Plants by Subdistrict and Kind of Plant in Kutai Timur Regency, 2019 and 2020</i>	204
5.2.7	Luas Panen Tanaman Biofarmaka Menurut Jenis Tanaman, 2019 dan 2020 <i>Harvested Area of Medicinal Plants by Kind of Plant, 2019 and 2020 .</i>	209
5.2.8	Produksi Tanaman Biofarmaka Menurut Jenis Tanaman, 2018 dan 2019 <i>Production of Medicinal Plants by Kind of Plant, 2019 and 2020</i>	210

5.2.9	Luas Panen Tanaman Hias Menurut Kecamatan dan Jenis Tanaman di Kabupaten Kutai Timur, 2019 dan 2020 <i>Harvested Area of Ornamental Plants by Subdistrict and Kind of Plant in Kutai Timur Regency, 2019 and 2020</i>	211
5.2.10	Produksi Tanaman Hias Menurut Kecamatan dan Jenis Tanaman di Kabupaten Kutai Timur (tangkai), 2019 dan 2020 <i>Production of Ornamental Plants by Sub District and Kind of Plant in Kutai Timur Regency (stalks), 2019 and 2020</i>	219
5.2.11	Luas Panen Tanaman Hias Menurut Jenis Tanaman, 2019 dan 2020 <i>Harvested Area of Ornamental Plants by Kind of Plant, 2019 and 2020</i>	227
5.2.12	Produksi Tanaman Hias Menurut Jenis Tanaman, 2019 dan 2020 <i>Production of Ornamental Plants by Kind of Plant, 2019 and 2020</i>	229
5.2.13	Produksi Buah-buahan Menurut Jenis Tanaman Menurut Kecamatan di Kabupaten Kutai Timur, 2019 dan 2020 <i>Production of Fruits by Kind of Plant by Subdistrict in Kutai Timur Regency, 2019 and 2020</i>	231
5.2.14	Produksi Buah–Buahan dan Sayuran Tahunan Menurut Jenis Tanaman, 2019 dan 2020 <i>Production of Annual Fruits and Vegetables by Kind of Plant, 2019 and 2020</i>	240
5.3	PERKEBUNAN/ESTATE CROPS	
5.3.1	Luas Areal Tanaman Perkebunan Menurut Kecamatan dan Jenis Tanaman di Kabupaten Kutai Timur (ha), 2019 dan 2020 <i>Planted Area of Estate Crops by Subdistrict and Type of Crops in Kutai Timur Regency (ha), 2019 and 2020</i>	242
5.3.2	Produksi Perkebunan Menurut Kecamatan dan Jenis Tanaman di Kabupaten Kutai Timur (ton), 2019 dan 2020 <i>Production of Estate Crops by Sub District and Type of Crops in Kutai Timur Regency (ton), 2019 dan 2020</i>	246
5.3.3	Luas Areal Perkebunan Menurut Jenis Tanaman di Kabupaten Kutai Timur (ha), 2020 <i>Planted Area of Estate by Kind of Plants in Kutai Timur Regency (ha), 2020</i>	250
5.3.4	Luas Areal Perkebunan Rakyat Menurut Jenis Tanaman di Kabupaten Kutai Timur (ha), 2020 <i>Planted Area of Smallholder Estate by Type of Crops in Kutai Timur</i>	

	<i>Regency (ha), 2020</i>	251
5.3.5	Luas Areal Perkebunan Besar Negara (PTP) Menurut Jenis Tanaman di Kabupaten Kutai Timur (ha), 2020 <i>Planted Area of Government Estate (PTP) by Type of Crops in Kutai Timur Regency (ha), 2020</i>	252
5.3.6	Luas Areal Perkebunan Besar Swasta (PBS) Menurut Jenis Tanaman di Kabupaten Kutai Timur (ha), 2020 <i>Planted Area of Private Estate by Kind of Plants in Kutai Timur Regency (ha), 2020</i>	253
5.4	PETERNAKAN/LIVESTOCK	
5.4.1	Populasi Ternak Menurut Kecamatan dan Jenis Ternak di Kabupaten Kutai Timur (ekor), 2020 <i>Livestock Population by Sub District and Kind of Livestock in Kutai Timur Regency (head), 2020</i>	254
5.4.2	Populasi Unggas Menurut Kecamatan dan Jenis Unggas di Kabupaten Kutai Timur, 2020 <i>Poultry Population by Subdistrict and Kind of Poultry in Kutai Timur Regency, 2020</i>	256
5.4.3	Banyaknya Ternak Yang Dipotong di Kabupaten Kutai Timur, 2015 - 2020 <i>Number of Livestock Slaughtered in Kutai Timur Regency, 2015 - 2020</i>	257
5.4.4	Banyaknya Ternak yang Lahir dan Mati di Kabupaten Kutai Timur (ekor), 2020 <i>Number of Born and Death Livestock in Kutai Timur Regency (head), 2020</i>	258
5.4.5	Produksi Telur Unggas di Kabupaten Kutai Timur (butir), 2015 - 2020 <i>Production of Poultry Eggs in Kutai Timur Regency, 2015 - 2020</i>	259
5.5	PERIKANAN/FISHERY	
5.5.1	Produksi Perikanan Tangkap Menurut Kecamatan dan Subsektor di Kabupaten Kutai Timur (ton), 2019 dan 2020 <i>Production of Fish Capture by Subdistrict and Subsector in Kutai Timur Regency (ton), 2019 and 2020</i>	260
5.5.2	Produksi Perikanan Budidaya Menurut Kecamatan dan Subsektor di Kabupaten Kutai Timur (ton), 2020 <i>Production of Aquaculture by Subdistrict and Subsector in Kutai Timur Regency (ton), 2020</i>	261
5.5.3	Banyaknya Perahu/Kapal Penangkap Ikan Perairan Air Laut	

Menurut Kecamatan dan Jenis Kapal di Kabupaten Kutai Timur, 2020 <i>Number of Marine Fishing Boats by Subdistrict and Type of Boards in Kutai Timur Regency, 2020</i>	263
--	-----

6. PERTAMBANGAN DAN ENERGI/MINING AND ENERGY

6.1 LISTRIK DAN AIR MINUM/ELECTRICITY AND WATER SUPPLY	
6.1.1 Daya Terpasang, Produksi, dan Distribusi Listrik PT. PLN (Persero) pada Cabang/Ranting PLN Menurut Kecamatan di Kabupaten Kutai Timur, 2020 <i>Installed Electricity Power, Production, and Distribution of PT. PLN (Persero) at PLN Branch by Subdistrict in Kutai Timur Regency, 2020..</i>	271
6.1.2 Jumlah Pelanggan Listrik Menurut Ranting/Sub Ranting PLN di Kabupaten Kutai Timur, 2017-2020 <i>Number of Electricity Customers by PLN's Sub Branch/Units in Kutai Timur Regency, 2017-2020</i>	272
6.1.3 Banyaknya Pelanggan Listrik dan Kapasitas Tersambung Menurut Ranting/Sub Ranting PLN di Kabupaten Kutai Timur, 2020 <i>Number of Costumer Electricity and Installed Capacity by PLN's Sub Branch/Units in Kutai Timur Regency, 2020</i>	273
6.1.4 Banyaknya Pelanggan dan Daya Tersambung Pada PLN Dirinci per Bulan di Kabupaten Kutai Timur, 2019 <i>Number of Costumer and Connected Energy at Branch and Sub Branch of Energy Supplier in a Month in Kutai Timur Regency, 2019 ..</i>	274
6.1.5 Banyaknya Pemasangan Baru dan Penambahan Daya Listrik PLN di Kabupaten Kutai Timur, 2020 <i>Number of New Installment and Increase of Energy Supplier of Kutai Timur Regency, 2020</i>	275
6.1.6 Jumlah Pelanggan Air yang Disalurkan Menurut Kecamatan di Kabupaten Kutai Timur, 2020 <i>Number of Customers and Distributed Water by Sub District in Kutai Timur Regency, 2020</i>	276
6.2.7 Produksi Air Minum PDAM (m ³) di Kabupaten Kutai Timur, 2020 <i>Productivity of Water Supply Establishments (m³) in Kutai Timur Regency, 2020</i>	277

7. PARIWISATA/TOURISM

7.1	Jumlah Rumah Makan/Restoran Menurut Kecamatan di Kabupaten Kutai Timur, 2017-2020 <i>Number of Restaurant by Sub District in Kutai Timur Regency, 2017-2020</i>	289
7.2	Jumlah Pengunjung Menurut Tempat Obyek Wisata/Rekreasi di Kabupaten Kutai Timur, 2017-2020 <i>Number of Visitors According to Tourist/Recreation Places in Kutai Timur Regency, 2017-2020</i>	290

8. TRANSPORTASI DAN KOMUNIKASI/TRANSPORTATION AND COMMUNICATION

8.1 TRANSPORTASI/TRANSPORTATION

8.1.1	Panjang Jalan Menurut Tingkat Kewenangan Pemerintahan di Kabupaten Kutai Timur (km), 2018-2020 <i>Length of Roads by Level of Government Authority in Kutai Timur Regency (km), 2018-2020</i>	299
8.1.2	Panjang Jalan dengan Tingkat Kewenangan Pemerintahan Kabupaten Menurut Kecamatan di Kabupaten Kutai Timur (km), 2020 <i>Length of Roads with Level of Regency Government Authority by Subdistrict in Kutai Timur Regency (km), 2020</i>	300
8.1.3	Panjang Jalan dengan Tingkat Kewenangan Pemerintahan Kabupaten Menurut Jenis Permukaan Jalan (km) di Kabupaten Kutai Timur, 2018-2020 <i>Length of Roads with Level of Regency Government Authority by Type of Road Surface in Kutai Timur Regency (km), 2018-2020</i>	301
8.1.4	Panjang Jalan dengan Tingkat Kewenangan Pemerintahan Kabupaten Menurut Kondisi Jalan di Kabupaten Kutai Timur (km), 2018-2020 <i>Length of Roads with Level of Regency Government Authority by Road Condition in Kutai Timur Regency (km), 2018-2020</i>	302
8.1.5	Panjang Jalan dengan Tingkat Kewenangan Pemerintahan Kabupaten Menurut Kecamatan dan Kondisi Jalan di Kabupaten Kutai Timur (km), 2020 <i>Length of Roads with Level of Regency Government Authority by Subdistrict and Road Condition in Kutai Timur Regency (km), 2020</i> ...	303
8.1.7	Banyaknya Kendaraan Bermotor yang Wajib Uji Menurut Jenis	

	Kendaraan di Kabupaten Kutai Timur, 2016 - 2020 <i>Number of Motorized Vehicles Tested by Kind of Motor Vehicles in Kutai Timur Regency, 2016 - 2020</i>	304
8.2	KOMUNIKASI/COMMUNICATION	
8.2.1	Jumlah Kantor Pos Pembantu Menurut Kecamatan di Kabupaten Kutai Timur, 2017–2020 <i>Number of Post Offices Subsidiaries by Subdistrict in Kutai Timur Regency, 2017–2020</i>	305
8.2.2	Banyaknya Pelayanan Wesel Melalui Kantor Pos atau Pos Pembantu di Kabupaten Kutai Timur, 2020 <i>Number of Services at General Post Office/Auxiliary Post Office in Kutai Timur Regency, 2020</i>	306
8.2.3	Banyaknya Surat Pos dan Paket Pos Melalui Kantor Pos atau Pos Pembantu di Kabupaten Kutai Timur, 2020 <i>Number of Post Letters and Post Parcel of Post Office/Auxiliary Postin in Kutai Timur Regency, 2020</i>	308
9.	PERBANKAN DAN KOPERASI/BANKING AND COOPERATIVE	
9.1	KOPERASI /COOPERATIVE	
9.1.1	Banyaknya Koperasi Menurut Jenisnya di Kabupaten Kutai Timur, 2020 <i>Number of Cooperatives by Typein Kutai Timur Regency, 2020</i>	318
9.1.2	Jumlah Koperasi Aktif Menurut Kecamatan di Kabupaten Kutai Timur, 2017-2020 <i>Number of Active Cooperative by Subdistrict in Kutai Timur Regency, 2017-2020</i>	320
9.1.3	Jumlah Koperasi Menurut Jenis Koperasi dan Kecamatan di Kabupaten Kutai Timur, 2020 <i>Number of Cooperatives by Type of Cooperative and Subdistrict in Kutai Timur Regency, 2020</i>	321
9.2	INVESTASI /INVESMENT	
9.2.1	Persetujuan Penanaman Modal Dalam Negeri (Rupiah), 2016-2020 <i>Domestic Investment(Rupiah),2016-2020</i>	322
9.2.1	Persetujuan Penanaman Modal Luar Negeri (Rupiah), 2016-2020	

<i>Foreign Investment(Rupiah),2016-2020.....</i>	323
--	-----

10. PENGELUARAN PENDUDUK DAN KONSUMSI MAKANAN/ POPULATION EXPENDITURE AND CONSUMPTION

10.1 Rata-rata Pengeluaran per Kapita Sebulan Menurut Kelompok Komoditas (rupiah) di Kabupaten Kutai Timur, 2019 dan 2020 <i>Monthly Average Expenditure per Capita by Commodity Group (rupiahs) in Kutai Timur Regency, 2019 and 2020</i>	330
10.2 Persentase Pengeluaran per Kapita Sebulan Menurut Kelompok Komoditas di Kabupaten Kutai Timur, 2019 dan 2020 <i>Percentage of Monthly Expenditure per Capita by Commodity Group in Kutai Timur Regency, 2019 and 2020.....</i>	331
10.3 Persentase Penduduk Menurut Golongan Pengeluaran Per Kapita Sebulan di Kabupaten Kutai Timur, 2020 <i>Percentage of Population by Expenditure Per Capita Per Month Class in Kutai Timur Regency, 2020</i>	332

11. PERDAGANGAN/TRADE

11.1 Jumlah Pedagang di Pasar Desa Menurut Kecamatan di Kabupaten Kutai Timur, 2020 <i>Number of Merchants in Village Market by Subdistrict in Kutai Timur Regency, 2020</i>	340
11.2 Jumlah Sarana Perdagangan Menurut Jenisnya di Kabupaten Kutai Timur, 2017-2020 <i>Number of Trading Facilities by Type of Facility in Kutai Timur Regency, 2017-2020</i>	341
11.3 Banyaknya Pasar Desa Menurut Kecamatan di Kabupaten Kutai Timur, 2020 <i>Number of Village Market by Subdistrict in Kutai Timur Regency, 2020</i>	342

12. SISTEM NERACA REGIONAL/SYSTEM OF REGIONAL ACCOUNTS

12.1 Produk Domestik Regional Bruto Atas Dasar Harga Berlaku Menurut Lapangan Usaha di Kabupaten Kutai Timur (miliar rupiah), 2016–2020 <i>Gross Regional Domestic Product at Current Market Prices by Industry in Kutai Timur Regency (billion rupiahs), 2016–2020.....</i>	349
---	-----

12.2	Produk Domestik Regional Bruto Atas Dasar Harga Konstan 2010 Menurut Lapangan Usaha di Kabupaten Kutai Timur (miliar rupiah), 2016–2020 <i>Gross Regional Domestic Product at 2010 Constant Market Prices by Industry in Kutai Timur Regency (billion rupiahs), 2016–2020.....</i>	351
12.3	Distribusi Persentase Produk Domestik Regional Bruto Atas Dasar Harga Berlaku Menurut Lapangan Usaha di Kabupaten Kutai Timur (persen), 2016–2020 <i>Percentage Distribution of Gross Regional Domestic Product at Current Market Prices by Industry in Kutai Timur Regency (percent), 2016–2020.....</i>	353
12.4	Laju Pertumbuhan Produk Domestik Regional Bruto Atas Dasar Harga Konstan 2010 Menurut Lapangan Usaha di Kabupaten Kutai Timur (persen), 2016–2020 <i>Growth Rate of Gross Regional Domestic Product at 2010 Constant Market Prices by Industry in Kutai Timur Regency (percent), 2016–2020.....</i>	355
12.5	Produk Domestik Regional Bruto Atas Dasar Harga Berlaku Menurut Jenis Pengeluaran di Kabupaten Kutai Timur (miliar rupiah), 2016–2020 <i>Gross Regional Domestic Product Current Market Prices by Type of Expenditure in Kutai Timur Regency (billion rupiahs), 2016–2020</i>	357
12.6	Produk Domestik Regional Bruto Atas Dasar Harga Konstan 2010 Menurut Jenis Pengeluaran di Kabupaten Kutai Timur (miliar rupiah), 2016–2020 <i>Gross Regional Domestic Product at 2010 Constant Market Prices by Type of Expenditure in Kutai Timur Regency (billion rupiahs), 2016–2020.....</i>	358

13. PERBANDINGAN ANTAR KABUPATEN/KOTA/REGENCY/MUNICIPAL COMPARISON

13.1	Jumlah Penduduk Menurut Kabupaten/Kota di Provinsi Kalimantan Timur (ribu), 2016–2020 <i>Population by Regency/Municipality in Kalimantan Timur Province (thousand), 2016–2020</i>	363
13.2	Laju Pertumbuhan Produk Domestik Regional Bruto Atas Dasar Harga Konstan 2010 Menurut Kabupaten/Kota di Provinsi	

	Kalimantan Timur (persen), 2016–2020 <i>Rate of Growth of Gross Regional Domestic Products at Constant 2010 Prices by Regency/Municipality in Kalimantan Timur Province (percent), 2016–2020</i>	364
13.3	Jumlah Penduduk Miskin Menurut Kabupaten/Kota di Provinsi Kalimantan Timur (ribu), 2016–2020 <i>Number of Poor Population by Regency/Municipality in Kalimantan Timur Province (thousand), 2016–2020</i>	365
13.4	Indeks Pembangunan Manusia Menurut Kabupaten/Kota di Provinsi Kalimantan Timur, 2016–2020 <i>Human Development Index by Regency/Municipality in Kalimantan Timur Province, 2016–2020</i>	366

DAFTAR GAMBAR / LIST OF FIGURES

	Halaman Page
1.1 Luas Wilayah menurut Kecamatan (%) di Kabupaten Kutai Timur, 2020 <i>Area of Subdistrict (%) in Kutai Timur Regency, 2020</i>	8
2.1 Jumlah Pegawai Negeri Sipil Pemerintah Daerah Kabupaten Kutai Timur Menurut Jenis Kelamin, 2016-2020 <i>Number of Civil Servants in Local Government of Kutai Timur Regency by Sex, 2016-2020</i>	37
2.2 Jumlah Pemilih Terdaftar dalam Daftar Pemilih Tetap (DPT) di Kutai Timur, 2020 <i>Number of Voters Registered in Permanent Voters List in Kutai Timur Regency, 2020</i>	38
3.1 Jumlah Penduduk Menurut Kelompok Umur dan Jenis Kelamin di Kabupaten Kutai Timur, 2020 <i>Population by Age Group and Sex in Kutai Timur Regency, 2020</i>	64
3.2 Kepadatan Penduduk Kabupaten Kutai Timur menurut Kecamatan, 2020 <i>Population Density in Kutai Timur Regency by Subdistrict, 2020</i>	65
4.1 Banyaknya Sekolah dan Perguruan Tinggi (Negeri dan Swasta) di Kabupaten Kutai Timur, 2020 <i>Number of Schools and Universities (State and Private) in Kutai Timur Regency, 2020</i>	98
4.2 Jumlah Tenaga Kesehatan di Kabupaten Kutai Timur, 2019 <i>Number of Medical Personnel in Kutai Timur Regency, 2019</i>	99
4.3 Banyaknya Kejahatan Kriminal Umum yang Terjadi di Kabupaten Kutai Timur, 2020 <i>Number of General Crime in Kutai Timur Regency, 2020</i>	100
4.4 Persentase Penduduk Menurut Agama yang Dianut di Kabupaten Kutai Timur, 2020 <i>Percentage of Population by Religion in Kutai Timur Regency, 2020</i>	132
5.1 Luas Panen Padi Sawah Menurut Kecamatan di Kabupaten Kutai Timur (ha), 2020 <i>Harvested Area of Wetland Paddy by Subdistrict in Kutai Timur Regency (ha), 2020</i>	168
5.3 Luas Panen Padi Ladang Menurut Kecamatan di Kabupaten Kutai Timur (ha), 2020	

	<i>Harvested Area of Dryland Paddy by Subdistrict in Kutai Timur Regency (ha), 2020</i>	169
5.4	Luas Areal Perkebunan Menurut Jenis Tanaman di Kabupaten Kutai Timur (ha), 2020 <i>Planted Area of Estate by Kind of Plants in Kutai Timur Regency (ha), 2020</i>	170
5.5	Produksi Perikanan Tangkap di Kabupaten Kutai Timur (ton), 2015-2019 <i>Production of Fish Capture in Kutai Timur Regency (ton), 2015-2019</i> ..	250
6.1	Banyaknya Pelanggan dan Daya Tersambung Pada PLN Dirinci per Bulan di Kabupaten Kutai Timur, 2020 <i>Number of Costumer and Connected Energy at Branch and Sub Branch of Energy Supplier in a Month in Kutai Timur Regency, 2020</i> ..	370
7.1	Jumlah Rumah Makan/Restoran Menurut Kecamatan di Kabupaten Kutai Timur, 2020 <i>Number of Restaurant by Sub District in Kutai Timur Regency, 2020</i> ..	288
8.1	Jumlah Base Transceiver Station (BTS) Menurut Kecamatan di Kabupaten Kutai Timur, 2017-2020 <i>Number of Base Transceiver Station (BTS) by Subdistrict in Kutai Timur Regency, 2017-2020</i>	297
9.2	Jumlah Koperasi Menurut Kecamatan di Kabupaten Kutai Timur, 2019 <i>Number of Cooperatives by Subdistrict in Kutai Timur Regency, 2020</i> ..	317
10.1	Persentase Penduduk Menurut Golongan Pengeluaran Per Kapita Sebulan di Kabupaten Kutai Timur, 2020 <i>Percentage of Population by Expenditure Per Capita Per Month Class in Kutai Timur Regency, 2020</i>	329
12.1	Laju Pertumbuhan Produk Domestik Regional Bruto Atas Dasar Harga Konstan 2010 Menurut Lapangan Usaha di Kabupaten Kutai Timur (persen), 2016–2020 <i>Growth Rate of Gross Regional Domestic Product at 2010 Constant Market Prices by Industry in Kutai Timur Regency (percent), 2016–2020</i>	348
13.1	Indeks Pembangunan Manusia Menurut Kabupaten/Kota di Provinsi Kalimantan Timur, 2020 <i>Human Development Index by Regency/Municipality in Kalimantan Timur Province, 2020</i>	362

<https://kutimkab.bps.go.id>

PENJELASAN UMUM/EXPLANATORY NOTES

Tanda-tanda, satuan-satuan, dan lain-lainnya yang digunakan dalam publikasi ini adalah sebagai berikut:

Symbols, measurement units, and acronyms which are used in this publication, are as follows:

1. TANDA-TANDA/SYMBOLS

Data tidak tersedia/Data not available	: ...
Tidak ada atau nol /Null or zero	: -
Data dapat diabaikan/Data negligible	: 0
Tanda decimal/Decimal point	: ,
Data tidak dapat ditampilkan/Not applicable	: NA
Angka estimasi/Estimated figures	: e
Angka diperbaiki/Revised figures	: r
Angka sementara/Preliminary figures	: x
Angka sangat sementara/Very preliminary figures	: xx
Angka sangat sangat sementara/Very very preliminary figures	: xxx

2. SATUAN/UNITS

barel/barrel	: 158,99 liter/litres = 1/6,2898 m ³
hektar (ha)/hectare (ha)	: 10 000 m ²
kilometer (km)/kilometres (km)	: 1 000 meter/meters (m)
knot/knot	: 1,8523 km/jam (km/hour)
kuintal/quintal	: 100 kg
KWh	: 1 000 Watt hour
MWh	: 1 000 KWh
liter (untuk beras)/litre (for rice)	: 0,80 kg
MMSCF	: 1/35,3 m ³
metrik ton (m.ton)/metric ton (m. ton)	: 0,98421 long ton = 1 000 kg
ons/ounce	: 28,31 gram/grams
ton	: 1 000 kg

Satuan lain: buah, dus, butir, helai/lembar, kaleng, batang, pulsa, ton kilometer (ton-km), jam, menit, persen (%).

Other units: unit, pack, pieces, sheet, tin, pulse, ton-kilometres(ton-km), hour, minute, percent (%).

Perbedaan angka di belakang koma disebabkan oleh pembulatan angka.
The difference in decimal numbers is caused by rounding.

DAFTAR SINGKATAN/ LIST OF ABBREVIATIONS

SI	: Stasiun Iklim
SIMPK	: Stasiun Meteorologi Pertanian Khusus
t.t	: Tempat tidur
BCG	: Bacillus Calmette Guerin
DPT	: Difteri, Pertusis, Tetanus
TT	: Tetanus Toxoid
IOT	: Industri Obat Tradisional/ <i>Traditional Medicine Industry</i>
IKOT	: Industri Kecil Obat Tradisional/ <i>Traditional Medicine Small</i>
Alkes	: Alat kesehatan/ <i>Health Kits</i>
PKRT	: Perbekalan Kesehatan Rumah tangga/ <i>Household Health Logistics</i>
Kompl	: Komplemen/ <i>Complement</i>
IRTP	: Industri Pangan Produksi Rumah Tangga/ <i>Foods Home Industry</i>
PBF	: Pedagang Besar Farmasi/ <i>Pharmacy Whole-seller</i>
GFK	: Gudang Farmasi Kab/Kota/Regency/ <i>Municipality Pharmacy Warehouse</i>
RB	: Rumah Bersalin/ <i>Delivery House</i>
Pustu	: Puskesmas pembantu/ <i>Auxiliary Public Health Center</i>
BP	: Balai Pengobatan/ <i>Polyclinic</i>
TPS	: Tempat Pembuangan Sementara / <i>landfill</i>
Jamkesmas	: Jaminan kesehatan masyarakat miskin/ <i>Poor public health insurance</i>
PJKMU	: Program Jaminan Kesehatan Masyarakat Umum
SIUP	: Surat Ijin Usaha Perdagangan/ <i>Trading Permission Letter</i>
TDP	: Tanda Daftar Perusahaan/ <i>Company Registration Identity</i>
API	: Angka Pengenal Importir/ <i>Importer's Identity Number</i>

BAB 1

GEOGRAFI DAN IKLIM

GEOGRAPHY AND CLIMATE

3 KECAMATAN TERLUAS DI KABUPATEN KUTAI TIMUR

1 **MUARA WAHAU**
16,01% dari total wilayah

2 **BUSANG**
10,41% dari total wilayah

3 **KAUBUN**
9,57% dari total wilayah

PENJELASAN TEKNIS

1. Badan Pusat Statistik (BPS) telah melakukan pendataan **Potensi Desa (Podes)** sejak tahun 1980. Sejak saat itu, Podes dilaksanakan secara rutin sebanyak 3 kali dalam kurun waktu sepuluh tahun untuk mendukung kegiatan Sensus Penduduk, Sensus Pertanian, ataupun Sensus Ekonomi.

Dengan demikian, fakta penting terkait ketersediaan infrastruktur dan potensi yang dimiliki oleh setiap wilayah dapat dipantau perkembangannya secara berkala dan terus menerus.

2. Sejak tahun 2008, pendataan Podes mengalami perubahan dengan adanya penambahan kuesioner suplemen kecamatan dan Kecamatan di Kabupaten Kutai Timur. Penambahan kuesioner tersebut bertujuan untuk meningkatkan manfaat data Podes bagi para konsumen data dan pemerintah daerah dalam perencanaan pembangunan wilayah.
3. Data Podes merupakan satu-satunya sumber data kewilayahan yang muatannya beragam dan memberi gambaran tentang situasi pembangunan suatu wilayah (regional). Ini berbeda dengan

TECHNICAL NOTES

1. *BPS-Statistics Indonesia has already recorded **village potential (Podes)** since 1980. Since then, Podes regularly implemented 3 (three) times within ten years to support the activities of the Population Census, Agriculture Census, or Economic Census. Thus, important facts related to the availability of infrastructure and the potential possessed by each region can be monitored regularly and continually.*
2. *Since 2008, Podes has been changed especially in providing additional information from Sub District and Sub District in Kutai Timur Regency, using separate questionnaires. The goal of these changes is to provide more benefits for data users and local government in regional development planning.*
3. *Podes data is the only one Source of spatial data consisting of various information and providing a picture of development progress in a region. The Podes data are different from data resulted*

data dari hasil pendekatan rumah tangga yang lebih menekankan pada dimensi aktivitas sektoral. Keduanya sama penting dan menjadi kekayaan BPS.

4. **Cakupan Wilayah.** Pencacahan Podes dilakukan secara sensus terhadap seluruh wilayah administrasi pemerintahan terendah setingkat desa (yaitu desa, kelurahan, nagari, Unit Permukiman Transmigrasi (UPT)) yang masih dibina oleh kementerian terkait.
5. **Luas wilayah** adalah sebuah daerah yang dikuasai atau menjadi teritorial dari sebuah kedaulatan. Sebuah wilayah dikelilingi oleh batas-batas kondisi fisik alam, misalnya sungai, gunung atau laut.
6. **Iklim** adalah keadaan hawa (suhu, kelembaban, awan, hujan, dan sinar matahari) pada suatu daerah dalam jangka waktu yang agak lama (30 tahun).
7. **Sungai** adalah aliran air yang besar (biasanya buatan alam).
8. **Curah hujan** adalah banyaknya hujan yang tumpah (turun) di suatu daerah dalam jangka waktu tertentu.

from household surveys focusing on the dimension of sectoral activities. Both kind of data are important and become the trade mark of BPS on the data richness aspect.

4. **Podes Coverage.** Podes enumeration is implemented as a census of the lowest governmental administrative region equivalent to village (i.e. village, sub-district, nagari, and Transmigration Settlement Unit which is still fostered by the relevant ministries).
5. **The area** is a territory that is controlled or becomes territorial of a sovereignty. An area surrounded by boundaries of natural physical conditions, such as rivers, mountains or seas.
6. **Climate** is the state of the weather (temperature, humidity, clouds, rain, and sun) on an area within a longer period of time (30 years).
7. **The river** is large stream of water (usually made in nature).
8. **Rainfall** is the amount of rain poured down in an area within a certain period.

9. **Hari hujan** adalah hari terkumpulnya curah hujan setinggi 0.5 mm atau lebih. Apabila kurang dari ketentuan tersebut, maka hari hujan dianggap nol meskipun curah hujan tetap diperhitungkan.
9. **Rainy day** is the day of rainfall accumulated as high as 0.5 mm or more. If it is less than that, then the rainy day is considered zero even though rainfall is still calculated

<https://kutimkab.bps.go.id>

ULASAN

KEADAAN GEOGRAFIS

Kabupaten Kutai Timur merupakan salah satu kabupaten Terluas di Provinsi Kalimantan Timur yang terletak dibagian utara, tepatnya pada posisi $1^{\circ} 52' 39''$ Lintang Utara sampai $0^{\circ} 2' 10''$ Lintang Selatan dan $115^{\circ} 56' 0.26''$ - $118^{\circ} 58' 19''$ Bujur Timur. Ibukota kabupaten ini terletak di Sangatta Utara

Batas wilayah Kabupaten Kutai Timur sebelah Utara meliputi Kabupaten Berau dan Malianu (Kalimantan Utara), sebelah Barat berbatasan dengan Kabupaten Kutai Kartanegara, dan dari arah tenggara berbatasan dengan Kota Bontang, diarah selatan berbatasan dengan Kabupaten Kutai Kartanegara.

Adapun luas wilayah Kabupaten Kutai Timur adalah 30.064,36 Km². Wilayah ini terdiri dari 18 (sepuluh) kecamatan dengan 141 desa/kelurahan. Kecamatan yang memiliki luas wilayah terbesar adalah Kecamatan Muara Wahau dengan luas 5.724,32 Km² dan yang memiliki luas wilayah terkecil adalah Kecamatan Sangkulirang dengan luas 143,82 Km².

DESCRIPTION

GEOGRAPHY CONDITION

Kutai Timur regency is the most Large regency in Kalimantan Timur where this on north area of the province, exactly at $1^{\circ} 52' 39''$ - $0^{\circ} 2' 10''$ ' latitude and $115^{\circ} 56' 0.26''$ - $118^{\circ} 58' 19''$ longitude. The capital city of this regency is Sangatta Utara

Border of Kutai Timur Regency in North side is Berau Regency and Malinau Rengency (North Kalimantan), and on west side with Kutai Kartanegara , Southeast with Bontang City, and on the south side with Kutai Kartanegara.

The area of the Kutai Timur Regency is 130.064,36 km². This area consists of 18 subdistricts and 141 villages. The largest area is Muara Wahau Subdistrict which has an area of 5.724,32 km² and the fewest area is Sangkulirang subdistrict in 143,82 Km². km² area.

KEADAAN IKLIM

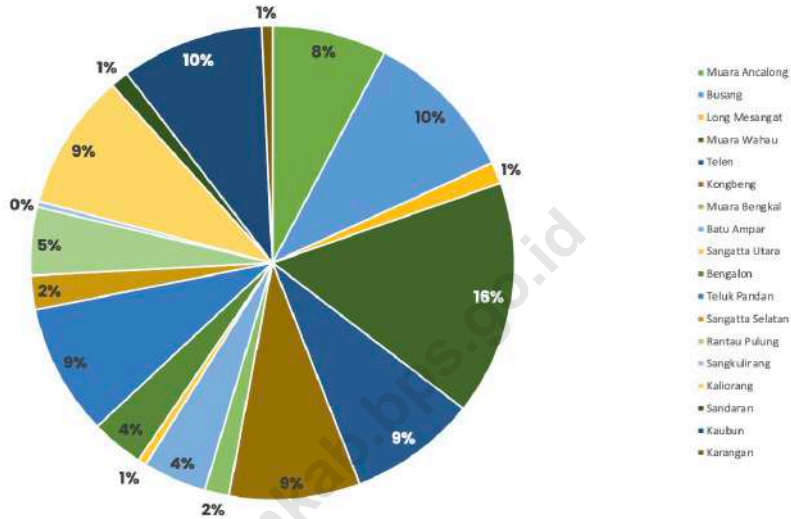
Keadaan iklim di Kabupaten Kutai Timur banyak dipengaruhi oleh lintang dan topografi wilayahnya. Dalam setahun, rata-rata jumlah hari hujan Kabupaten Kutai Timur adalah 124 hari, dengan Kecamatan Long Ikis sebagai kecamatan dengan hari hujan terbanyak selama tahun 2019, yaitu 148 hari hujan. Sedangkan rata-rata curah hujan Kabupaten Kutai Timur selama tahun 2019 adalah 173,96 milimeter, lebih tinggi dari tahun sebelumnya, yaitu 157,44 milimeter.

CLIMATE CONDITION

The climate in Kutai Timur Regency depends on latitude and topographic area. In a year, the number of rain days in the Kutai Timur Regency is 124 days, and Long Ikis subdistrict is the most frequent rain in an area, counted 148 days. The average rainfall in the regency is 173,96 millimeters, higher than the previous time.

<https://kutimkab.bps.go.id>

Gambar 1.1 Luas Wilayah menurut Kecamatan (%) di Kabupaten Kutai Timur, 2020
Figures 1.1 Area of Subdistrict (%) in Kutai Timur Regency, 2020



Sumber/Source: Badan Perencanaan Pembangunan Daerah, Penelitian dan Pengembangan Kabupaten Kutai Timur Kabupaten Kutai Timur/Regional Development Planning Board of Kutai Timur Regency

<https://kutimkab.bps.go.id>

1.1 KEADAAN GEOGRAFI GEOGRAPHY CONDITION

Tabel 1.1.1 **Luas Daerah dan Jumlah Pulau Menurut Kecamatan di Kabupaten Kutai Timur, 2020**
Table 1.1.1 **Total Area and Number of Islands by Subdistrict in Kutai Timur Regency, 2020**

Kecamatan Subdistrict	Ibukota Kecamatan Capital of Subdistrict	Luas Total Area (km ² /sq.km)
(1)	(2)	(3)
Muara Ancalong	Kelinjau Ilir	2 739,30
Busang	Long Lees	3 721,62
Long Mesangat	Sumber Sari	526,98
Muara Wahau	Muara Wahau	0
Kongbeng	Miau Baru	3 129,61
Muara Bengkal	Muara Bengkal Ulu	581,27
Batu Ampar	Batu Timbau	1 522,80
Sangatta Utara	Sangatta Utara	204,50
Bengalon	Sepaso	1 262,59
Teluk Pandan	Teluk Pandan	3 196,24
Sangatta Selatan	Sangatta Selatan	831,00
Rantau Pulung	Kebon Agung	1 660,85
Sangkulirang	Benua Baru Ilir	143,82
Kaliorang	Bangun Jaya	3 322,58
Sandaran	Manubar	438,91
Kaubun	Bumi Etam	3 419,30
Karangan	Karangan Hilir	257,45
Kutai Timur	Sangatta Utara	3 064,36

Lanjutan Tabel/Continued Table 1.1.1

Kecamatan Subdistrict	Persentase terhadap Luas Kabupaten Percentage to Regency's Area	Jumlah Pulau Number of Islands
(1)	(4)	(5)
Muara Ancalong	7,66	-
Busang	10,41	-
Long Mesangat	1,47	-
Muara Wahau	16,01	-
Kongbeng	8,75	-
Muara Bengkal	1,63	-
Batu Ampar	4,26	-
Sanggatta Utara	0,57	-
Bengalon	3,53	-
Teluk Pandan	8,94	-
Sanggatta Selatan	2,32	-
Rantau Pulung	4,65	-
Sangkulirang	0,40	2
Kaliorang	9,29	-
Sandaran	1,23	-
Kaubun	9,57	-
Karangan	0,72	-
Kutai Timur	100,00	2

Sumber/Source: Badan Perencanaan dan Pembangunan Daerah Kabupaten Kutai Timur Kabupaten Kutai Timur/Regional Development Planning Board of Kutai Timur Regency

Tabel 1.1.2 **Tinggi Wilayah dan Jarak ke Ibukota di Kabupaten Kutai Timur, 2020**
Table 1.1.2 **Altitude and Distance to the Capital in Kutai Timur Regency, 2020**

Kecamatan Subdistrict	Tinggi Wilayah (mdpl) Altitude (m a.s.l)	Jarak ke Ibukota Distance to the Capital (km)
(1)	(2)	(3)
Muara Ancalong
Busang
Long Mesangat
Muara Wahau
Telen
Kongbeng
Muara Bengkal
Batu Ampar
Sangatta Utara
Bengalon
Teluk Pandan
Sangatta Selatan
Rantau Pulung
Sangkulirang
Kaliorang
Sandaran
Kaubun
Karangan
Kutai Timur

Sumber/Source: Badan Perencanaan dan Pembangunan Daerah Kabupaten Kutai Timur Kabupaten Kutai Timur/Regional Development Planning Board of Kutai Timur Regency

Tabel 1.1.3 Luas Wilayah Menurut Kecamatan dan Ketinggian dari Permukaan Laut Kabupaten Kutai Timur, 2020
Area by Subdistrict and Altitude Classification From Sea Level on Kutai Timur Regency, 2020

Kecamatan Subdistrict	Kelas Ketinggian Altitude Classification		
	0-7 mdpl	7-25 mdpl	25-100 mdpl
(1)	(2)	(3)	(4)
Muara Ancalong
Busang
Long Mesangat
Muara Wahau
Telen
Kongbeng
Muara Bengkal
Batu Ampar
Sanggatta Utara
Bengalon
Teluk Pandan
Sanggatta Selatan
Rantau Pulung
Sangkulirang
Kaliorang
Sandaran
Kaubun
Karangan
Kutai Timur

Sumber/Source: Badan Pertanahan Nasional Kabupaten Kutai Timur Kabupaten Kutai Timur/ Office of National Land Board of Kutai Timur Regency

Tabel 1.1.4 Luas Wilayah Menurut Kecamatan dan Kelas Lereng/
Table 1.1.4 Luas Wilayah Menurut Kecamatan dan Kelas Lereng/
 Kemiringan di Kabupaten Kutai Timur, 2020
 Area by Subdistrict and Slope Classification on Kutai Timur
 Regency, 2020

Kecamatan Subdistrict	Kelas Lereng/Kemiringan Slope Classification				Jumlah Total
	0-2%	2-15%	15-40%	>40%	
(1)	(2)	(3)	(4)	(5)	(6)
Muara Ancalong
Busang
Long Mesangat
Muara Wahau
Telen
Kongbeng
Muara Bengkal
Batu Ampar
Sangatta Utara
Bengalon
Teluk Pandan
Sangatta Selatan
Rantau Pulung
Sangkulirang
Kaliorang
Sandaran
Kaubun
Karangan
Kutai Timur

Sumber/Source: Badan Pertanahan Nasional Kabupaten Kutai Timur Kabupaten Kutai Timur/ Office of National Land Board of Kutai Timur Regency

Tabel 1.1.5 Nama-Nama Sungai Menurut Kecamatan di Kabupaten Kutai Timur, 2020
Rivers by Subdistrict in Kutai Timur Regency, 2020

Kecamatan Subdistrict	Nama Sungai Rivers
(1)	(2)
Muara Ancalong	...
Busang	...
Long Mesangat	...
Muara Wahau	...
Telen	...
Kongbeng	...

Lanjutan Tabel/*Continued Table 1.1.5*

Kecamatan <i>Subdistrict</i>	Nama Sungai <i>Rivers</i>		
(1)	(2)		
Muara Bengkal
Batu Ampar
Sangatta Utara
Bengalon
Teluk Pandan
Sangatta Selatan

Lanjutan Tabel/*Continued Table 1.1.5*

Kecamatan <i>Subdistrict</i>	Nama Sungai <i>Rivers</i>		
(1)	(2)		
Rantau Pulung
Sangkulirang
Kaliorang
Sandaran
Kaubun
Karangan

Sumber/*Source*: Badan Perencanaan dan Pembangunan Daerah Kabupaten Kutai Timur Kabupaten Kutai Timur/*Regional Development Planning Board of Kutai Timur Regency*

1.2 KEADAAN IKLIM CLIMATE CONDITION

Tabel 1.2.1 **Banyaknya Curah Hujan Kabupaten Kutai Timur Menurut Pos Pengamatan Dirinci Per Bulan (mili meter), 2020**
Table 1.2.1 **Number of Rainfall in Selected Station by Month (milli meter) in Kutai Timur Regency, 2020**

Kecamatan Subdistrict	Januari January		Februari February	
	Curah Hujan (mm ³) Precipitation (mm ³)	Hari Hujan Rainy Days	Curah Hujan (mm ³) Precipitation (mm ³)	Hari Hujan Rainy Days
(1)	(2)	(3)	(4)	(5)
Muara Ancalong
Busang
Long Mesangat
Muara Wahau
Telen
Kongbeng
Muara Bengkal
Batu Ampar
Sangatta Utara
Bengalon
Teluk Pandan
Sangatta Selatan
Rantau Pulung
Sangkulirang
Kaliorang
Sandaran
Kaubun
Karangan

Lanjutan Tabel/Continued Table 1.2.1

Kecamatan Subdistrict	Maret March		April April	
	Curah Hujan (mm ³) Precipitation (mm ³)	Hari Hujan Rainy Days	Curah Hujan (mm ³) Precipitation (mm ³)	Hari Hujan Rainy Days
(1)	(2)	(3)	(4)	(5)
Muara Ancalong
Busang
Long Mesangat
Muara Wahau
Telen
Kongbeng
Muara Bengkal
Batu Ampar
Sangatta Utara
Bengalon
Teluk Pandan
Sangatta Selatan
Rantau Pulung
Sangkulirang
Kaliorang
Sandaran
Kaubun
Karangan

Lanjutan Tabel/Continued Table 1.2.1

Kecamatan Subdistrict	Mei May		Juni June	
	Curah Hujan (mm ³) Precipitation (mm ³)	Hari Hujan Rainy Days	Curah Hujan (mm ³) Precipitation (mm ³)	Hari Hujan Rainy Days
(1)	(2)	(3)	(4)	(5)
Muara Ancalong
Busang
Long Mesangat
Muara Wahau
Telen
Kongbeng
Muara Bengkal
Batu Ampar
Sanggatta Utara
Bengalon
Teluk Pandan
Sanggatta Selatan
Rantau Pulung
Sangkulirang
Kaliorang
Sandaran
Kaubun
Karangan

Lanjutan Tabel/Continued Table 1.2.1

Kecamatan Subdistrict	Juli July		Agustus August	
	Curah Hujan (mm ³) Precipitation (mm ³)	Hari Hujan Rainy Days	Curah Hujan (mm ³) Precipitation (mm ³)	Hari Hujan Rainy Days
(1)	(2)	(3)	(4)	(5)
Muara Ancalong
Busang
Long Mesangat
Muara Wahau
Telen
Kongbeng
Muara Bengkal
Batu Ampar
Sangatta Utara
Bengalon
Teluk Pandan
Sangatta Selatan
Rantau Pulung
Sangkulirang
Kaliorang
Sandaran
Kaubun
Karangan

Lanjutan Tabel/Continued Table 1.2.1

Kecamatan Subdistrict	September September		Oktober October	
	Curah Hujan (mm ³) Precipitation (mm ³)	Hari Hujan Rainy Days	Curah Hujan (mm ³) Precipitation (mm ³)	Hari Hujan Rainy Days
(1)	(2)	(3)	(4)	(5)
Muara Ancalong
Busang
Long Mesangat
Muara Wahau
Telen
Kongbeng
Muara Bengkal
Batu Ampar
Sanggata Utara
Bengalon
Teluk Pandan
Sanggata Selatan
Rantau Pulung
Sangkulirang
Kaliorang
Sandaran
Kaubun
Karangan

Lanjutan Tabel/Continued Table 1.2.1

Kecamatan Subdistrict	November November		Desember December	
	Curah Hujan (mm ³) Precipitation (mm ³)	Hari Hujan Rainy Days	Curah Hujan (mm ³) Precipitation (mm ³)	Hari Hujan Rainy Days
(1)	(2)	(3)	(4)	(5)
Muara Ancalong
Busang
Long Mesangat
Muara Wahau
Telen
Kongbeng
Muara Bengkal
Batu Ampar
Sanggata Utara
Bengalon
Teluk Pandan
Sanggata Selatan
Rantau Pulung
Sangkulirang
Kaliorang
Sandaran
Kaubun
Karangan

Catatan/Note: Data Belum Tersedia/Data Is Not Available Yet

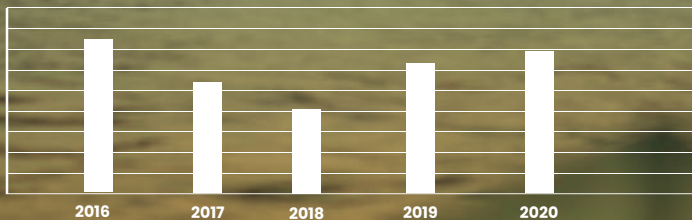
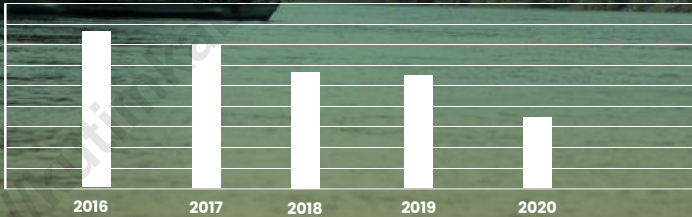
Sumber/Source: Dinas Pertanian Kabupaten Kutai Timur Kabupaten Kutai Timur/Agriculture Board of Kutai Timur Regency

BAB 2

PEMERINTAHAN

GOVERNMENT

JUMLAH PNS MENURUT JENIS KELAMIN



PENJELASAN TEKNIS

1. **Anggota Dewan Perwakilan Rakyat Daerah (DPRD)** dipilih melalui pemilihan umum (pemilu) dan dilantik dalam masa jabatan lima tahun.
2. **Dewan Perwakilan Rakyat Daerah provinsi (DPRD provinsi)** merupakan lembaga perwakilan rakyat daerah yang berkedudukan sebagai unsur penyelenggara pemerintahan daerah provinsi. DPRD provinsi terdiri atas anggota partai politik peserta pemilihan umum yang dipilih melalui pemilihan umum.
3. **Pemerintah Daerah di Indonesia** adalah penyelenggara pemerintahan daerah menurut asas otonomi dan tugas pembantuan dengan prinsip otonomi seluas-luasnya dalam sistem dan prinsip Negara Kesatuan Republik Indonesia sebagaimana dimaksud dalam Undang-Undang Dasar 1994 Pemerintah daerah adalah Gubernur, Bupati, atau Walikota, dan Perangkat Daerah sebagai unsur penyelenggara pemerintahan daerah.

TECHNICAL NOTES

1. **Regional House of Representatives (DPRD) members** are elected through a general election and appointed for a five-years membership.
2. **Provincial Regional House of Representatives (DPRD province)** is the representative body of the people area serves as a component of the provincial government. Provincial assembly consisting of members of political parties participating in elections are elected through general elections.
3. **Local Government in Indonesia** is the regional administration in accordance with the principle of autonomy and duty of assistance with the principle of broad autonomy within the system and the principles of the Republic of Indonesia as stipulated in the Constitution of 1994 The local government is the governor, regent or mayor, and the Region as an element of the regional administration.

4. **Negara Kesatuan Republik Indonesia** dibagi atas daerah-daerah provinsi. Daerah provinsi itu dibagi lagi atas daerah kabupaten dan daerah kota. Setiap daerah provinsi, daerah kabupaten, dan daerah kota mempunyai pemerintahan daerah yang diatur dengan undang-undang.
5. Gubernur, Bupati dan Wali Kota masing-masing sebagai Kepala Pemerintah Daerah Provinsi, Daerah Kabupaten dan Daerah Kota dipilih secara demokratis. Pemerintah daerah menjalankan otonomi seluas-luasnya, kecuali urusan pemerintahan yang oleh undang-undang ditentukan sebagai urusan Pemerintah Pusat.
6. Dalam penyelenggaraan Pemerintahan Daerah, Kepala Daerah dibantu oleh **Perangkat Daerah** yang terdiri dari:
- Unsur staf yang membantu penyusunan kebijakan dan koordinasi, diwadahi dalam Sekretariat;
 - Unsur pengawas yang diwadahi dalam bentuk Inspektorat;
 - Unsur perencana yang diwadahi dalam bentuk Badan;
4. *Unitary Republic of Indonesia is divided into areas of the province. The area was divided over the province of the districts and areas of the city. Each provincial, district, and local government areas of the city have regulated by law.*
5. *Governor, Regent and Mayor respectively as Head of the Provincial Government, Regency and City elected democratically. The local government running the widest possible autonomy, except in matters of government by law defined as the affairs of the Central Government.*
6. *In the implementation of Local Government, Regional Head is assisted by **Regional Device** comprising:*
- *On element of the staff to help policy-making and coordination, accommodated in the Secretariat;*
 - *Supervisory elements are contained in the form of Inspectorate;*
 - *Element planners are contained in the form of Agency;*

- Unsur pendukung tugas Kepala daerah dalam penyusunan dan pelaksanaan kebijakan daerah yang bersifat spesifik, diwadahi dalam Lembaga Teknis Daerah; serta
- Unsur pelaksana urusan daerah yang diwadahi dalam Dinas Daerah

7. Sekretariat Daerah merupakan unsur staf. Sekretariat Daerah mempunyai tugas dan kewajiban membantu Gubernur, Bupati atau Walikota dalam menyusun kebijakan dan mengoordinasikan Dinas Daerah dan Lembaga Teknis Daerah. Pengertian pertanggung jawaban Kepala Dinas, Sekretaris DPRD, dan Kepala Badan/Kantor/Direktur Rumah Sakit Daerah melalui Sekretaris Daerah adalah pertanggungjawaban administratif yang meliputi penyusunan kebijakan, perencanaan, pelaksanaan, monitoring, evaluasi, dan pelaporan pelaksanaan tugas Dinas Daerah, Sekretariat DPRD dan Lembaga Teknis Daerah, dengan demikian Kepala Dinas, Sekretaris DPRD, dan Kepala Badan/Kantor/Direktur Rumah Sakit Daerah bukan merupakan bawahan langsung Sekretaris Daerah.

- *The supporting elements of the task head region in formulation and implementation of policies that are specific areas, contained in the regional Technical Institute;*
- *As well as regional affairs executive element contained in the Regional Office*

7. Regional Secretariat is the staff element. Regional Secretariat has the duty and obligation to help the governor, regent or mayor in formulating policy and coordinating the Regional Office and the Regional Technical Institute. Understanding accountability Head of Department, Secretary of the Council, and Head of Agency/Office/Director of the Regional Hospital through the Regional Secretary is the administrative accountability which include policy formulation, planning, implementation, monitoring, evaluation, and reporting on the implementation task Regional Office, Parliament Secretariat and Technical Institute area, thereby Head of Department, Secretary of the Council, and Head of Agency/Office/Director of the Regional Hospital is not a direct subordinate Regional Secretary.

- 8. Badan Perencanaan Pembangunan Daerah** merupakan unsur perencanaan penyelenggaraan Pemerintahan Daerah. Badan Perencanaan Pembangunan Daerah mempunyai tugas melaksanakan penyusunan dan pelaksanaan kebijakan daerah di bidang perencanaan pembangunan daerah.
- 8. Regional Development Planning Board** is an element of planning for the regional administration. *Regional Development Planning Board has the task of carrying out the preparation and implementation of regional policies in the field of regional development planning.*
- 9. Dinas Daerah** merupakan unsur pelaksana otonomi daerah. Dinas daerah mempunyai tugas melaksanakan urusan pemerintahan daerah berdasarkan asas otonomi dan tugas pembantuan. Unit pelaksana teknis adalah unsur pelaksana tugas teknis pada dinas dan badan.
- 9. Regional Department** is implementing the element of regional autonomy. *Regional department has the tasks of regional government affairs based on the principle of autonomy and duty of assistance. Technical implementation unit is implementing elements of technical duties at the department and the agency.*
- 10. Lembaga Teknis Daerah** merupakan unsur pendukung tugas kepala daerah. Lembaga teknis daerah mempunyai tugas melaksanakan penyusunan dan pelaksanaan kebijakan daerah yang bersifat spesifik.
- 10. Regional Technical Institute** is a supporting element of the task head region. *Regional technical institute has the task of carrying out the preparation and implementation of policies that are specific areas.*
- 11. Partai Politik** adalah organisasi politik yang dibentuk oleh sekelompok warga negara republik Indonesia secara sukarela atas dasar persamaan kehendak dan cita-cita untuk memperjuangkan kepentingan anggota, masyarakat, bangsa, dan negara melalui pemilihan umum.
- 11. Political Party** is a political organization formed by a group of Indonesian citizens voluntarily on the basis of equality will and ideals to fight for the interests of its members, the community, the nation, and the country through elections.

- 12. Fraksi** adalah kelompok dalam badan legislatif yang terdiri atas beberapa anggota yang mempunyai visi yang sama.
- 12. Fraction** is a group in legislative consist of several members which have same vision.
- 13. Peraturan Daerah** adalah peraturan perundang-undangan yang dibentuk oleh DPRD dengan persetujuan bersama kepala daerah.
- 13. Regional regulation** legislation established by the Regional House of Representatives (DPRD) with the consent of the regional head.
- 14. Komisi** merupakan alat kelengkapan DPRD yang bersifat tetap dan dibentuk oleh DPRD pada awal masa jabatan keanggotaan DPRD, setiap anggota DPRD kecuali pimpinan DPRD, wajib menjadi anggota salah satu komisi.
- 14. Commission** is a permanent DPRD fittings council formed and established by the DPRD at the beginning of the membership term, each member of the DPRD except the chairman shall be a member of one of the commissions.
- 15. Rapat Paripurna** merupakan forum rapat tertinggi anggota DPRD dalam pengambilan keputusan yang dipimpin oleh ketua atau wakil ketua DPRD.
- 15. Plenary Session** is a forum of the highest meeting of DPRD members in decision-making procecc led by the chairman or vice chairman of DPRD.
- 16. Rapat paripurna istimewa** merupakan rapat anggota DPRD yang dipimpin oleh ketua atau wakil ketua untuk melaksanakan acara tertentu dan tidak mengambil keputusan.
- 16. Special plenary meeting** is a meeting of the DPRD members led by the chairman or vice chairman to carry out a particular event but not to be a decision making process
- 17. Pegawai negeri sipil (PNS)** merupakan unsur pemerintahan yang menjalankan tugas dan fungsi sebagai pelayan masyarakat dan menjalankan kegiatan operasional/ rutin tata pemerintahan.
- 17. Civil servants** is an element of government who have duties and functions as public servants and operational activities/ routine governance.

- 18. Kecamatan** adalah pembagian wilayah administratif di Indonesia di bawah kabupaten atau kota. Kecamatan terdiri atas desa-desa atau kelurahan-kelurahan.
- 18. Sub-district** is the division of administrative regions in Indonesia under the county or city. Sub-district consists of the villages or kelurahan.
- 19. Kelurahan** adalah pembagian wilayah administratif di Indonesia di bawah kecamatan. Dalam konteks otonomi daerah di Indonesia, Kelurahan merupakan wilayah kerja Lurah sebagai Perangkat Daerah Kabupaten atau kota. Kelurahan dipimpin oleh seorang Lurah yang berstatus sebagai Pegawai Negeri Sipil.
- 19. Urban Village** is the division of administrative regions in Indonesia under districts. In the context of regional autonomy in Indonesia, a village headman as a working area of the regional district or city. Urban villages led by a headman status as a civil servant.
- 20. Desa** adalah desa dan desa adat atau yang disebut dengan nama lain, selanjutnya disebut Desa, adalah kesatuan masyarakat hukum yang memiliki batas wilayah yang berwenang untuk mengatur dan mengurus urusan pemerintahan, kepentingan masyarakat setempat berdasarkan prakarsa masyarakat, hak asal usul, dan/ atau hak tradisional yang diakui dan dihormati dalam sistem pemerintahan Negara Kesatuan Republik Indonesia.
- 20. Village** is the village and the traditional village or called by other names, hereinafter called the village, is the unity of the legal community who have borders with the authority to regulate and manage the affairs of government, the interests of the local community based community initiatives, the right of origin, and/or traditional rights recognized and respected in the governance system of the Republic of Indonesia.

ULASAN**DESCRIPTION****WILAYAH ADMINISTRATIF**

Sampai dengan tahun 2020, Kabupaten Kutai Timur terdiri dari 18 kecamatan, 140 desa, dan 1 kelurahan. Jumlah ini tidak mengalami perubahan dari tahun sebelumnya. Desa/Kelurahan terbanyak terdapat di kecamatan Sangkuliran, dengan 15 desa, sedangkan desa/kelurahan paling sedikit terdapat di Kecamatan Sangatta Utara yang hanya memiliki 3 desa dan 1 kelurahan.

PEMILIHAN UMUM

Keanggotaan DPRD Kabupaten Kutai Timur terdiri dari 11 partai politik, yaitu PKB, Partai Demokrat, Partai Golkar, PDI-P, Partai Gerindra, PKS, PPP, Partai Nasdem, PAN, PBB, dan Partai Berkarya, dengan komposisi jumlah anggota partai terbanyak adalah dari Partai PKB dan Demokrat (6 kursi dari total 30 kursi). Jika ditinjau menurut jenis kelamin, anggota DPRD Kabupaten Kutai Timur masih didominasi anggota laki-laki, yaitu 24 dari 30 anggota.

Pada tahun 2019, DPRD melakukan 38 sidang pleno paripurna, 32 rapat panitia musyawarah, dan 38 rapat panitia khusus. Adapun peraturan atau surat keputusan yang dihasilkan selama tahun 2019 antara lain, 16 peraturan daerah, 43 Surat Keputusan DPRD, dan 43 Surat Keputusan Pimpinan DPRD.

ADMINISTRATIVE AREA

Until 2020, Kutai Timur regency consists of 18 subdistricts, 140 villages and 1 urban villages. This number not changed for years. The most village is at Sangkulirang subdistrict (15 villages), and the fewest number of villages is at Sangatta Utara subdistrict which only has 3 villages and 1 urban village.

GENERAL ELECTION

The membership of DPRD Kutai Timur (Kutai Timur Legislative Assembly) consists of 11 political parties, which are PKB, Demokrat, Golkar, PDI-P, Gerindra, PKS, PPP, Nasdem, PAN, PBB, and Berkarya, which dominant composition is from PKB and Demokrat (6 out of 30 members in total). According to sex classification, the member of Regional House of Representatives is most from male (24 out of 30 members).

In 2019, Regional House of Representatives members done 38 plenary sessions, 32 program committee sessions, and 38 drafting committee sessions. The output of regional acts or representative decisions consists 16 regional acts, 43 representative decisions and 43 chairman decisions during 2019.

CIVIL SERVANT

PEGAWAI NEGERI SIPIL

Jumlah Pegawai Negeri Sipil (PNS) Pemerintah Daerah Kabupaten Kutai Timur berjumlah 4.708 orang, yang terbanyak ada di Sekolah-Sekolah sebanyak 1.792 orang. Jika ditinjau berdasarkan Golongan, menurut Badan Kepegawaian Pendidikan dan Pelatihan Kabupaten Kutai Timur, berdasarkan golongan I, II, III, dan IV pada tahun 2019 berturut-turut sebanyak 57 orang, 906 orang, 2.618 orang, dan 1.098 orang. Sedangkan bila ditinjau berdasarkan jenis kelamin, dalam kurun waktu 4 tahun terakhir jumlah pegawai laki-laki lebih banyak dibandingkan jumlah pegawai perempuan.

KEUANGAN DAERAH

Anggaran Pendapatan Kabupaten Kutai Timur pada tahun 2019 adalah Rp 2.521.309.628.322,00, sedangkan anggaran belanja Kabupaten Kutai Timur Rp 2.817.970.923.000,00. Dari tahun ke tahun, anggaran pendapatan Kabupaten Kutai Timur paling banyak bersumber dari dana perimbangan. Pada tahun 2019 dana perimbangan Kabupaten Kutai Timur mencapai 58,38 persen dari total anggaran pendapatan Kabupaten Kutai Timur. Selama 5 tahun terakhir, anggaran pendapatan dan belanja terbesar ada di tahun 2019.

The number of Civil Servants in local government of Kutai Timur Regency was 4.685 people, the highest number in Schools with 1.792 people. The number of Civil Servants in local government of Kutai Timur Regency by Degree according to Regional Government of Kutai Timur Regency based on ranks (I, ii, III, and IV) were 57 people, 906 people, 2.618 people, and 1.098 people. Meanwhile, when viewed by sex, in the last 4 years the number of male employees is greater than the number of female employees.

LOCAL FINANCE

The revenues of Kutai Timur Regency in 2019 is 2.521.309.628.322,00 rupiah, and the expenditures of Kutai Timur Regency in 2019 is 2.817.970.923.000,00 rupiah. In many years, the source of Kutai Timur Regency revenues are dominant from balance fund. In 2019, the balance fund of Kutai Timur Regency is 58,38 percent of revenue total. In 5 years, biggest revenues and expenditures occurred in 2019.

LAND AFFAIRS

The Basic Law of Land Affairs arranges the right of people or institution for land ownership. The right has been given by the Badan Pertanahan Nasional (BPN) or National Committee of Land Affairs with the form of land certificates. During 2018, the national income based on

PERTANAHAN

Dalam Undang-Undang Pokok Agraria diatur tentang pemberian hak kepada seseorang atau lembaga atas kepemilikan sebidang tanah. Pemberian hak tersebut dikeluarkan Badan Pertanahan Nasional (BPN) dalam bentuk sertifikat tanah. Selama tahun 2019, jumlah penghasilan negara yang masuk melalui Badan Pertanahan Kabupaten Kutai Timur adalah sebesar Rp 1.642.387.904,00. Selama tahun 2019, penghasilan Negara terbesar ada di bulan Oktober.

Selanjutnya mengenai penyelesaian permohonan sertifikat, jumlah sertifikat pemberian hak atas tanah yang diselesaikan oleh Badan Pertanahan Kabupaten Kutai Timur ada sebanyak 5.451.

BPN Kutai Timur as its source is Rp 709.636.279,00. In 2019, the biggest income at October.

Meanwhile, the number of application for land ownership which has been approved by BPN of Kutai Timur Regency is 5.451.

<https://kutimkab.bps.go.id>

Gambar 2.2.1
Figures

Jumlah Pegawai Negeri Sipil Pemerintah Daerah Kabupaten Kutai Timur Menurut Jenis Kelamin, 2016-2020

Number of Civil Servants in Local Government of Kutai Timur Regency by Sex, 2016-2020



Sumber/Source: Badan Kepegawaian, Pendidikan, dan Pelatihan Kabupaten Kutai Timur/Human Resources Training and Development Board of Kutai Timur Regency

Gambar 2.2.2
Figures

Jumlah Pemilih Terdaftar dalam Daftar Pemilih Tetap (DPT) di Kabupaten Kutai Timur, 2020
Number of Voters Registered in Permanent Voters List in Kutai Timur Regency, 2020



Sumber/Source: Komisi Pemilihan Umum (KPU) Kutai Timur/General Election Commission of Kutai Timur Regency

2.1 WILAYAH ADMINISTRATIF ADMINISTRATIVE AREA

Tabel 2.1.1 **Jumlah Desa¹/Kelurahan Menurut Kecamatan di Kabupaten Kutai Timur, 2016-2020**
Table 2.1.1 **Number of Villages¹/Kelurahan by Subdistrict in Kutai Timur Regency, 2016-2020**

Kecamatan Subdistrict	2016	2017	2018	2019	2020
(1)	(2)	(3)	(4)	(5)	(6)
Muara Ancalong	9	9	9	9	9
Busang	6	6	6	6	6
Long Mesangat	7	7	7	7	7
Muara Wahau	10	10	10	10	10
Kongbeng	8	8	8	8	8
Muara Bengkal	7	7	7	7	7
Batu Ampar	7	7	7	7	7
Sangatta Utara	4	4	4	4	4
Bengalon	11	11	11	11	11
Teluk Pandan	6	6	6	6	6
Sangatta Selatan	4	4	4	4	4
Rantau Pulung	9	9	9	9	9
Sangkulirang	15	15	15	15	15
Kaliorang	7	7	7	7	7
Sandaran	9	9	9	9	9
Kaubun	8	8	8	8	8
Karangan	7	7	7	7	7
Kutai Timur	141	141	141	141	141

Catatan/Note: ¹Termasuk kelurahan dan Unit Permukiman Transmigrasi (UPT)/Include Transmigration Settlement Unit
Sumber/Source: Peraturan Kepala Badan Pusat Statistik nomor 29 Tahun 2018 Tanggal 15 Januari 2018 tentang Perubahan Atas Peraturan Kepala Badan Pusat Statistik nomor 55 Tahun 2017 tentang Kode dan Nama Wilayah Kerja Statistik Tahun 2017/ Chief Statistician Regulation Number 29/2018, January 15 2018, as Revision of Chief Statistician Regulation 55/2017 on Code and Name of Regional Level of Data Collection

Tabel 2.1.2 Jumlah Desa/Kelurahan, Dusun, RW, dan RT Menurut Kecamatan di Kabupaten Kutai Timur, 2020
Table Number of Villages, Urban Villages, Sub Villages, Hamlet, and Neighbourhood by Subdistrict in Kutai Timur Regency, 2020

Kecamatan Subdistrict	Desa Villages	Kelurahan Urban Villages	Dusun Sub Villages	RW Hamlet	RT Neighbourhood
(1)	(2)	(3)	(4)	(5)	(6)
Muara Ancalong					
Busang					
Long Mesangat					
Muara Wahau					
Kongbeng					
Muara Bengkal					
Batu Ampar					
Sanggata Utara					
Bengalon					
Teluk Pandan					
Sanggata Selatan					
Rantau Pulung					
Sangkulirang					
Kaliorang					
Sandaran					
Kaubun					
Karangan					
Kutai Timur					

Sumber/Source: Dinas Pemberdayaan Masyarakat dan Desa Kabupaten Kutai Timur/Community Empowerment Board and Village Government of Kutai Timur Regency

2.2 PEMILIHAN UMUM GENERAL ELECTION

Tabel 2.2.1 Jumlah Anggota Dewan Perwakilan Rakyat Daerah Menurut Partai Politik dan Jenis Kelamin di Kabupaten Kutai Timur, 2020
Number of Members of The Regional House of Representatives by Political Parties and Sex in Kutai Timur Regency, 2020

Partai Politik <i>Political Parties</i>	Laki-Laki/ <i>Male</i>	Perempuan/ <i>Female</i>	Jumlah/ <i>Total</i>
(1)	(2)	(3)	(4)
Partai Persatuan Pembangunan (PPP)	7	2	9
Golongan Karya (Golkar)	5	2	7
Nasional Demokrat (Nasdem)	3	2	5
Partai Demokrasi Indonesia Perjuangan (PDIP)	4	-	4
Partai Demokrat	4	-	4
Gerakan Indonesia Raya (Gerindra)	3	-	3
Partai Amanat Nasional (PAN)	3	-	3
Partai Berkarya	2	-	2
Partai Keadilan Sejahtera (PKS)	2	-	2
Partai Kebangkitan Bangsa (PKB)	1	-	1
Jumlah/<i>Total</i>	34	6	40

Sumber/*Source*: DPRD Kabupaten Kutai Timur/*Regency Legislatif Council of Kutai Timur Regency*

Tabel 2.2.2 Jumlah Anggota Legislatif (DPRD) Kabupaten Kutai Timur Menurut Partai Politik dan Daerah Pemilihan, 2020
Number of Kutai Timur Regency Legislator by Political Parties and Electoral Regions, 2020

Partai Politik Political Parties	Jumlah Kursi Anggota DPRD Number of Legislation Seats				Jumlah Total
	Dapil 1	Dapil 2	Dapil 3	Dapil 4	
(1)	(2)	(3)			
Partai Persatuan Pembangunan (PPP)	3	2	2	2	9
Golongan Karya (Golkar)	2	2	2	1	7
Nasional Demokrat (Nasdem)	1	1	2	1	5
Partai Demokrasi Indonesia Perjuangan (PDIP)	1	1	1	1	4
Partai Demokrat	1	1	1	1	4
Gerakan Indonesia Raya (Gerindra)	1	1	1	-	3
Partai Amanat Nasional (PAN)	1	1	1	-	3
Partai Berkarya	1	-	-	1	2
Partai Keadilan Sejahtera (PKS)	-	1	-	1	2
Partai Kebangkitan Bangsa (PKB)	-	-	1	-	1
Jumlah/Total	11	10	11	8	40

Sumber/Source: DPRD Kabupaten Kutai Timur/Regency Legislatif Council of Kutai Timur Regency

Tabel
Table 2.2.3**Jumlah Pemilih Terdaftar dalam Daftar Pemilih Tetap (DPT) di Kabupaten Kutai Timur, 2020**
Number of Voters Registered in Permanent Voters List in Kutai Timur Regency, 2020

Bulan <i>Month</i>	Laki-laki <i>Male</i>	Perempuan <i>Female</i>	Jumlah <i>Total</i>
(1)	(2)	(3)	(4)
Muara Ancalong	4 946	4 395	9 341
Busang	1 979	1 675	3 654
Long Mesangat	2 259	1 965	4 224
Muara Wahau	9 249	7 840	17 089
Telen	3 502	2 925	6 427
Kongbeng	8 419	7 532	15 951
Muara Bengkal	4 752	4 218	8 970
Batu Ampar	2 709	2 255	4 964
Sangatta Utara	33 429	29 629	63 058
Bengalon	13 332	10 976	24 308
Teluk Pandan	4 273	3 774	8 047
Sangatta Selatan	8 561	7 574	16 135
Rantau Pulung	4 041	3 609	7 650
Sangkulirang	7 246	6 449	13 695
Kaliorang	4 406	3 809	8 215
Sandaran	3 391	2 764	6 155
Kaubun	4 389	3 782	8 171
Karangan	3 650	2 937	6 587
Kutai Timur	124 533	108 108	232 641

Sumber/Source: Komisi Pemilihan Umum (KPU) Kutai Timur/General Election Commission of Kutai Timur Regency

Tabel 2.2.4 **Jumlah Pemilih Terdaftar dalam Daftar Pemilih Tambahan (DPTb) di Kabupaten Kutai Timur, 2020**
Table 2.2.4 **Number of Voters Registered in Additional Voters List in Kutai Timur Regency, 2020**

Bulan <i>Month</i>	Laki-laki <i>Male</i>	Perempuan <i>Female</i>	Jumlah <i>Total</i>
(1)	(2)	(3)	(4)
Muara Ancalong	42	34	76
Busang	23	12	35
Long Mesangat	57	41	98
Muara Wahau	220	169	389
Telen	34	24	58
Kongbeng	174	145	319
Muara Bengkal	34	27	61
Batu Ampar	79	55	134
Sanggata Utara	3 126	2 722	5 848
Bengalon	299	212	511
Teluk Pandan	173	137	310
Sanggata Selatan	642	521	1 163
Rantau Pulung	143	118	261
Sangkulirang	202	160	362
Kaliorang	106	65	171
Sandaran	151	146	297
Kaubun	108	77	185
Karangan	112	66	178
Kutai Timur	5 725	4 731	10 456

Sumber/Source: Komisi Pemilihan Umum (KPU) Kutai Timur/General Election Commission of Kutai Timur Regency

2.3 SUMBER DAYA MANUSIA HUMAN RESOURCES

Tabel 2.3.1 **Jumlah Pegawai Negeri Sipil Pemerintah Daerah Kabupaten Kutai Timur Menurut Jabatan dan Jenis Kelamin, Desember 2019 dan Desember 2020**
Number of Civil Servants in Local Government of Kutai Timur Regency by Occupation and Sex, December 2018 and December 2019

Jabatan Occupation	2019		
	Laki-Laki Male	Perempuan Female	Jumlah Total
(1)	(2)	(3)	(4)
Fungsional Tertentu <i>Specific Functional</i>	1 143	1 827	2 970
Fungsional Umum <i>Staf General Functional</i>	1 159	976	2 135
Struktural/Structural			
Eselon V/5th Echelon	-	-	-
Eselon IV/4th Echelon	517	279	796
Eselon III/3rd Echelon	176	36	212
Eselon II/2nd Echelon	34	4	38
Eselon I/1st Echelon	-	-	-
Jumlah/Total	3 029	3 122	6 151

Lanjutan Tabel/*Continued Table 2.3.1*

Jabatan <i>Occupation</i>	2020		
	Laki-Laki <i>Male</i>	Perempuan <i>Female</i>	Jumlah <i>Total</i>
(1)	(5)	(6)	(7)
Fungsional Tertentu <i>Specific Functional</i>	1 126	1 884	3 010
Fungsional Umum <i>Staf General Functional</i>	1 131	964	2 095
Struktural/Structural			
Eselon V/ <i>5th Echelon</i>	-	-	-
Eselon IV/ <i>4th Echelon</i>	512	288	800
Eselon III/ <i>3rd Echelon</i>	168	35	203
Eselon II/ <i>2nd Echelon</i>	28	3	31
Eselon I/ <i>1st Echelon</i>	-	-	-
Jumlah/Total	2 965	3 174	6 139

Sumber/*Source*: Badan Kepegawaian, Pendidikan, dan Pelatihan Kabupaten Kutai Timur/*Human Resources Training and Development Board of Kutai Timur Regency*

Tabel 2.3.2 Jumlah Pegawai Negeri Sipil Pemerintah Daerah Kabupaten Kutai Timur Menurut Tingkat Pendidikan dan Jenis Kelamin, Desember 2019 dan Desember 2020
Number of Civil Servants in Local Government of Kutai Timur Regency by Educational Level and Sex, December 2019 and December 2020

Tingkat Pendidikan <i>Educational Level</i>	2019		
	Laki-Laki <i>Male</i>	Perempuan <i>Female</i>	Jumlah <i>Total</i>
(1)	(2)	(3)	(4)
Sampai dengan SD <i>Up to Primary School</i>	29	19	48
SMP/Sederajat <i>General/Vocational Junior High School</i>	25	9	34
SMA/Sederajat <i>General/Vocational Senior High School</i>	838	520	1 358
Diploma I, II/Akta I, II <i>Diploma I, II/Akta I, II</i>	61	38	99
Diploma III/Akta III/Sarjana Muda <i>Diploma III/Akta III/Bachelor</i>	292	622	914
Tingkat Sarjana/Doktor/Ph.d <i>University Graduates</i>	1 784	1 914	3 698
Jumlah/Total	4 797	5 015	9 812

Lanjutan Tabel/*Continued Table 2.3.2*

Tingkat Pendidikan <i>Educational Level</i>	2020		
	Laki-Laki <i>Male</i>	Perempuan <i>Female</i>	Jumlah <i>Total</i>
(1)	(5)	(6)	(7)
Sampai dengan SD <i>Up to Primary School</i>	24	17	41
SMP/Sederajat <i>General/Vocational Junior High School</i>	19	8	27
SMA/Sederajat <i>General/Vocational Senior High School</i>	675	385	1 060
Diploma I, II/Akta I, II <i>Diploma I, II/Akta I, II</i>	54	60	114
Diploma III/Akta III/Sarjana Muda <i>Diploma III/Akta III/Bachelor</i>	156	477	633
Tingkat Sarjana/Doktor/Ph.d <i>University Graduates</i>	2 037	2 227	4 264
Jumlah/Total	5 056	5 461	10 517

Sumber/*Source*: Badan Kepegawaian, Pendidikan, dan Pelatihan Kabupaten Kutai Timur/*Human Resources Training and Development Board of Kutai Timur Regency*

Tabel
Table 2.3.3

**Jumlah Pegawai Negeri Sipil Pemerintah Daerah
Kabupaten Kutai Timur Menurut Tingkat Kepangkatan
dan Jenis Kelamin, Desember 2019 dan Desember 2020**
*Number of Civil Servants in Local Government of Kutai
Timur Regency by Herarchy and Sex, December 2019 dan
December 2020*

Pangkat/Golongan/Ruang Hierarchy	2019		
	Laki-Laki Male	Perempuan Female	Jumlah Total
(1)	(2)	(3)	(4)
1. I/A (Juru Muda)	2	0	2
2. I/B (Juru Muda Tingkat I)	11	12	23
3. I/C (Juru)	18	7	25
4. I/D (Juru Tingkat I)	8	5	13
Golongan I/Range I	39	24	63
5. II/A (Pengatur Muda)	68	51	119
6. II/B (Pengatur Muda Tingkat I)	139	53	192
7. II/C (Pengatur)	339	329	668
8. II/D (Pengatur Tingkat I)	181	155	336
Golongan II/Range II	727	588	1 315
9. III/A (Penata Muda)	477	616	1 093
10. III/B (Penata Muda Tingkat I)	517	777	1 294
11. III/C (Penata)	424	528	952
12. III/D (Penata Tingkat I)	386	329	715
Golongan III/Range III	1 804	2 250	4 054
13. IV/A (Pembina)	345	231	576
14. IV/B (Pembina Tingkat I)	85	24	109
15. IV/C (Pembina Utama Muda)	28	5	33
16. IV/D (Pembina Utama Madya)	1	0	1
17. IV/E (Pembina Utama)	-	-	-
Golongan IV/Range IV	459	260	719
Jumlah/Total	3 029	3 122	6 151

Lanjutan Tabel/Continued Table 2.3.3

Pangkat/Golongan/Ruang Hierarchy	2020		
	Laki-Laki Male	Perempuan Female	Jumlah Total
(1)	(5)	(6)	(7)
1. I/A (Juru Muda)	1	0	1
2. I/B (Juru Muda Tingkat I)	9	12	21
3. I/C (Juru)	19	7	26
4. I/D (Juru Tingkat I)	8	5	13
Golongan I/Range I	37	24	61
5. II/A (Pengatur Muda)	56	43	99
6. II/B (Pengatur Muda Tingkat I)	121	47	168
7. II/C (Pengatur)	238	289	527
8. II/D (Pengatur Tingkat I)	238	174	412
Golongan II/Range II	653	553	1.206
9. III/A (Penata Muda)	465	552	1.017
10. III/B (Penata Muda Tingkat I)	551	862	1.413
11. III/C (Penata)	403	542	945
12. III/D (Penata Tingkat I)	417	382	799
Golongan III/Range III	1836	2338	4.174
13. IV/A (Pembina)	317	225	542
14. IV/B (Pembina Tingkat I)	95	28	123
15. IV/C (Pembina Utama Muda)	26	6	32
16. IV/D (Pembina Utama Madya)	1	0	1
17. IV/E (Pembina Utama)	-	-	-
Golongan IV/Range IV	439	259	698
Jumlah/Total	2.965	3.174	6.139

Sumber/Source: Badan Kepegawaian, Pendidikan, dan Pelatihan Kabupaten Kutai Timur/Human Resources Training and Development Board of Kutai Timur Regency

Tabel 2.3.4 Jumlah Pegawai Negeri Sipil Pemerintah Daerah Kabupaten Kutai Timur Menurut Jenis Kelamin, 2016-2020
Number of Civil Servants in Local Government of Kutai Timur Regency by Sex, 2016-2020

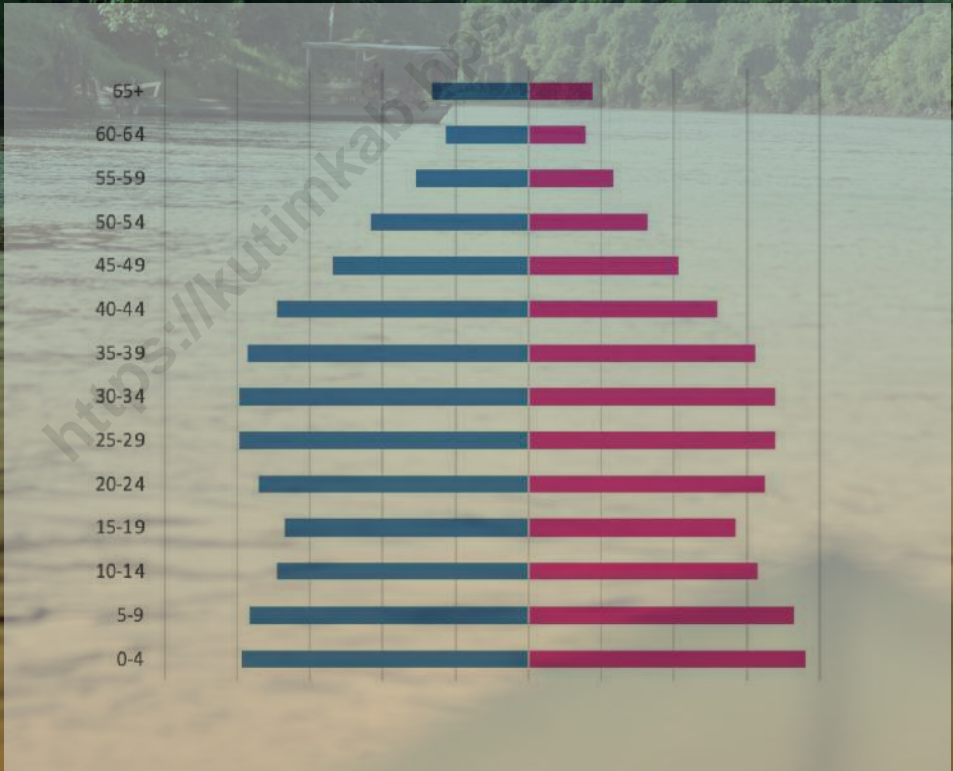
Tahun Years	Laki-Laki Male	Perempuan Female	Jumlah Total
(1)	(2)	(3)	(4)
2016	3 461	3 247	6 708
2017	3 139	3 084	6 223
2018	3 030	3 034	6 064
2019	3 029	3 122	6 151
2020	2 965	3 174	6 139

Sumber/Source: Badan Kepegawaian, Pendidikan, dan Pelatihan Kabupaten Kutai Timur/Human Resources Training and Development Board of Kutai Timur Regency

BAB 3

PENDUDUK DAN KETENAGAKERJAAN *POPULATION AND EMPLOYMENT*

PIRAMIDA PENDUDUK KUTAI TIMUR



PENJELASAN TEKNIS

1. Sumber utama data kependudukan adalah sensus penduduk yang dilaksanakan setiap sepuluh tahun sekali. Sensus penduduk telah dilaksanakan sebanyak enam kali sejak Indonesia merdeka, yaitu tahun 1961, 1971, 1980, 1990, 2000, dan 2010.

Di dalam sensus penduduk, pencacahan dilakukan terhadap seluruh penduduk yang berdomisili di wilayah teritorial Indonesia termasuk warga negara asing kecuali anggota korps diplomatik negara sahabat beserta keluarganya. Metode pengumpulan data dalam sensus dilakukan dengan wawancara antara petugas sensus dengan responden dan juga melalui e-census. Pencatatan penduduk menggunakan konsep usual residence, yaitu konsep di mana penduduk biasa bertempat tinggal. Bagi penduduk yang bertempat tinggal tetap dicacah di mana mereka biasa tinggal, sedangkan untuk penduduk yang tidak bertempat tinggal tetap dicacah di tempat di mana mereka ditemukan petugas sensus pada malam 'Hari Sensus'. Termasuk penduduk yang tidak bertempat tinggal tetap adalah tuna wisma, awak

TECHNICAL NOTES

1. *The main Source of demographic data is population census, which is conducted every ten years. Population Census has been conducted six times since Indonesia's independence: 1961, 1971, 1980, 1990, 2000, and 2012.*

The population census enumerates all residents who domicile in the entire territory of Indonesia including foreign citizens except the diplomatic corps members and their families. The method of data collection in a population census involves interviewing respondents and conducting e-census. Enumeration of the population uses the concept of "usual residence", which is the concept of "places where people usually live". De jure was applied to the permanent residents, while de facto was applied to non-permanent residents. The permanent residents were enumerated in place where they normally live, the non-permanent residents were enumerated where they were found by the enumerators, on the night of 'Census Date'. The non permanent residents include homeless people, ship crew, boat people, remote area community,

kapal berbendera Indonesia, penghuni perahu/rumah apung, masyarakat terpencil/terasing, dan pengungsi. Bagi mereka yang mempunyai tempat tinggal tetap dan sedang bepergian ke luar wilayah lebih dari enam bulan, tidak dicacah di tempat tinggalnya, tetapi dicacah di tempat tujuannya.

Untuk tahun yang tidak dilaksanakan sensus penduduk, data kependudukan diperoleh dari hasil proyeksi penduduk. Proyeksi penduduk merupakan suatu perhitungan ilmiah yang didasarkan pada asumsi dari komponen-komponen perubahan penduduk, yaitu kelahiran, kematian, dan migrasi. Proyeksi penduduk Indonesia 2012–2035 menggunakan data dasar penduduk hasil SP2012.

2. **BPS - Penduduk Indonesia** adalah semua orang yang berdomisili di wilayah teritorial Indonesia selama 6 bulan atau lebih dan atau mereka yang berdomisili kurang dari 6 bulan tetapi bertujuan menetap.
3. **Disdukcapil - Penduduk** adalah setiap orang baik warga negara Indonesia maupun Warga Negara Asing yang bertempat tinggal di wilayah di Negara RI dan telah memenuhi ketentuan Peraturan Perundang-undangan yang berlaku.

and internally displaced persons. Those who had permanent residence and had been travelling away from their home for six months or more were not enumerated in their permanent place, but in the place where they were during the census.

For the periods where the population census is not conducted, population projection is done to estimate population during those years. The population projection is an estimate based on the demographic components, such as birth, death, and migration. Indonesia's 2012–2035 population projection used the 2012 Population Census as the base population.

2. **BPS - The population of Indonesia** are all residents of the entire territory of Indonesia who have stayed for six months or longer, and those who intended to stay more than six months even though their length of stay is less than six months.
3. **Disdukcapil - Population** is any person both Indonesian citizens and Foreign Citizens who reside in the territory of the Republic of Indonesia and has complied with the provisions of the applicable Laws and Regulations.

4. **Laju pertumbuhan penduduk** adalah angka yang menunjukkan persentase pertambahan penduduk dalam jangka waktu tertentu.
 5. **Kepadatan penduduk** adalah rasio Jumlah penduduk per kilometer persegi.
 6. **Rasio jenis kelamin** adalah perbandingan antara penduduk laki-laki dan penduduk perempuan pada suatu wilayah dan waktu tertentu. Biasanya dinyatakan dengan Jumlah penduduk laki-laki untuk 100 penduduk perempuan.
 7. **Distribusi penduduk** adalah pola persebaran penduduk di suatu wilayah, baik berdasarkan batas-batas geografis maupun berdasarkan batas-batas administrasi pemerintahan.
 8. **Komposisi penduduk** adalah pola persebaran penduduk menurut karakteristiknya, contoh: penduduk menurut kelompok umur, penduduk menurut jenis kelamin.
 9. **Penduduk usia kerja** adalah penduduk yang berumur 15 tahun ke atas.
4. ***The growth rate of population*** is the number that show percentage of population growth within a specified period.
 5. ***Population density*** is ratio of population per square kilometer.
 6. ***Sex ratio*** is the ratio of males population to females population in a given area and time, usually expressed as the number of males for every 100 females.
 7. ***Population distribution*** is the pattern of population distribution in an area, either by geographic boundaries or by government administrative boundaries.
 8. ***Population compotition*** is the pattern of population distribution by its characteristics, example: population by age group, population by sex.
 9. ***Working age population*** is persons of 15 years and over.

- 10. Angkatan kerja** adalah penduduk usia kerja (15 tahun ke atas) yang bekerja, punya pekerjaan namun sementara tidak bekerja, dan pengangguran.
- 10. Labor force or economically active** are persons of 15 years and over, who in the previous week were working, temporarily absent from work but having jobs, and unemployment.
- 11. Bekerja** adalah kegiatan ekonomi yang dilakukan oleh seseorang dengan maksud memperoleh atau membantu memperoleh pendapatan atau keuntungan dan lamanya bekerja paling sedikit 1 jam secara terus menerus dalam seminggu yang lalu (termasuk pekerja keluarga tanpa upah yang membantu dalam suatu usaha/kegiatan ekonomi).
- 11. Working** is economic activity conducted by a person and intended to earn income by doing work or helping to do work at least one hour continuously during the reference week (including unpaid family worker/s for any economic activity).
- 12. Jumlah jam kerja seluruhnya** adalah jumlah jam kerja yang digunakan untuk bekerja (tidak termasuk jam kerja istirahat resmi dan jam kerja yang digunakan untuk hal-hal di luar pekerjaan).
- 12. Total working hours** is the total hours spent by an employee to perform all jobs (excluding the time used for other activities which are not classified as work).
- 13. Lapangan usaha** adalah bidang kegiatan dari pekerjaan/tempat bekerja di mana seseorang bekerja. Klasifikasi lapangan usaha mengikuti Klasifikasi Baku Lapangan Usaha Indonesia (KBLI) dalam 1 digit.
- 13. Industry** is field of a person's activity or establishment. The classification of industries follows the Indonesia Standard Industrial Classification (KBLI) in one digit.
- 14. Status pekerjaan** adalah kedudukan seseorang dalam unit usaha/kegiatan dalam melakukan pekerjaan.
- 14. Employment status** is the status of a person at his place of work or establishment where he was employed.

- 15. Berusaha sendiri tanpa dibantu orang lain** adalah bekerja atau berusaha dengan menanggung risiko secara ekonomis, yaitu dengan tidak kembalinya ongkos produksi yang telah dikeluarkan dalam rangka usahanya tersebut, serta tidak menggunakan pekerja dibayar maupun pekerja tak dibayar, termasuk yang sifat pekerjaannya memerlukan teknologi atau keahlian khusus.
- 15. *Own-account worker*** is a person who works at his own risk without assisted by paid per mount worker or unpaid worker include technical job or skill job.
- 16. Berusaha dibantu buruh tidak tetap/buruh tidak dibayar** adalah bekerja atau berusaha atas risiko sendiri, dan menggunakan buruh/pekerja tak dibayar dan atau buruh/pekerja tidak tetap.
- 16. *Employer assisted by temporary workers/unpaid worker*** is a person who works at his own risk and assisted by temporary worker/unpaid worker.
- 17. Berusaha dibantu buruh tetap/buruh dibayar** adalah berusaha atas risiko sendiri dan mempekerjakan paling sedikit satu orang buruh/pekerja tetap yang dibayar.
- 17. *Employer assisted by permanent workers/paid workers*** is a person who does his business at her/his own risk at least one assisted by paid permanent worker.
- 18. Buruh/karyawan/pegawai** adalah seseorang yang bekerja pada orang lain atau instansi/kantor/ perusahaan secara tetap dengan menerima upah/gaji baik berupa uang maupun barang. Buruh yang tidak mempunyai majikan tetap, tidak digolongkan sebagai buruh/karyawan, tetapi sebagai pekerja bebas.
- 18. *Employee*** is a person who work permanently for other people or institution/office/company and gains some money/cash or goods as wage/salary. Labor who have no permanent employer is not categorized as a laborer/worker/ employee but casual worker.

Seseorang dianggap memiliki majikan tetap jika memiliki 1 (satu) majikan (orang/rumah tangga) yang sama dalam sebulan terakhir, khusus pada sektor bangunan batasannya tiga bulan. Apabila majikannya instansi/ lembaga, boleh lebih dari satu.

A laborers in general is considered to have a permanent employer if he has the same employer during the past month, particularly for building construction sector is 3 months. If the employer is an institution, more than 1 (one) employer is allowed.

19. Pekerja bebas adalah seseorang yang bekerja pada orang lain/majikan/institusi yang tidak tetap (lebih dari 1 majikan dalam sebulan terakhir) di usaha pertanian baik berupa usaha rumah tangga maupun bukan usaha rumah tangga, ataupun di nonpertanian atas dasar balas jasa dengan menerima upah atau imbalan baik berupa uang maupun barang, dan baik dengan sistem pembayaran harian maupun borongan.

19. Casual employee is a person who does not work permanently for other people/employer/institution (more than 1 employer during the last 1 month) in agricultural sector, either home industry or not home industry, or in non-agricultural sector based on remuneration paid with money or goods, and based on daily or contact payment system.

20. Pekerja tak dibayar adalah seseorang yang bekerja membantu usaha untuk memperoleh penghasilan/keuntungan yang dilakukan oleh salah seorang anggota rumah tangga atau bukan anggota rumah tangga tanpa mendapat upah/gaji baik berupa uang maupun barang.

20. Unpaid worker is a person who intended to work without pay, either with money or good, in an establishment run by other members of the family, relative or neighbour.

ULASAN**DESCRIPTION****PENDUDUK**

Berdasarkan hasil proyeksi penduduk, pada tahun 2020, jumlah penduduk Kabupaten Kutai Timur mencapai 390.991 jiwa dan meningkat menjadi 285.894 jiwa pada tahun 2019. Dengan kata lain, pada tahun 2019 laju pertumbuhan penduduknya mencapai 2,11% dibandingkan tahun 2018. Jika ditinjau berdasarkan jenis kelamin, jumlah penduduk laki-laki masih lebih banyak dibandingkan jumlah penduduk perempuan. Adapun rasio jenis kelamin kabupaten Kutai Timur tahun 2019 adalah 112,78, yang artinya dari 100 penduduk perempuan terdapat 112 penduduk laki-laki. Jika dilihat berdasarkan kelompok umur, penduduk di Kabupaten Kutai Timur didominasi oleh penduduk usia muda.

KETENAGAKERJAAN

Tenaga kerja adalah modal dalam pembangunan ekonomi. Jumlah dan komposisi tenaga kerja akan mengalami perubahan seiring dengan pertumbuhan penduduk. Tenaga Kerja yang aktif secara ekonomi disebut angkatan kerja. Tingkat Partisipasi Angkatan (TPAK) adalah persentase penduduk usia 15 tahun keatas yang merupakan angkatan kerja.

POPULATION

Based on population projection, In 2019, 390.991 people lived in Kutai Timur Regency and increased to 285.894 people in 2019. So, the population growth in 2019 is 2,11 percent. According to sex, male people are more than female people. The number of sex ratio is 112,78. It means there are 112 male people in 100 female people. Young people are the most population in 2019.

EMPLOYMENT

Labor is capital in economic development. The number and composition of the workforce will change along with population growth. Economically active labor is called the labor force. Economically Active Participation Rate is the percentage of the population aged 15 years and over who constitute the labor force.

During the period 2018-2019, the labor force in Kutai Timur Regency increased from 135,854 people to 137,737 people. When viewed by sex, it appears that the male's Economically Active Participation Rate is higher than the female's Economically Active Participation Rate. In 2018, male's Economically Active Participation Rate was 85.28 percent, while female's

Selama kurun waktu 2018-2019, angkatan kerja di Kabupaten Kutai Timur meningkat dari 135.854 orang menjadi 137.737 orang. Jika ditinjau berdasarkan jenis kelamin, terlihat bahwa TPAK laki-laki lebih tinggi dibanding TPAK perempuan. Tahun 2018, TPAK laki-laki sebesar 85,28 persen, sedangkan TPAK perempuan sebesar 44,62 persen. Jika ditinjau berdasarkan kelompok umur, kelompok umur 25 hingga 44 tahun memiliki proporsi yang lebih besar dibandingkan kelompok umur yang lain.

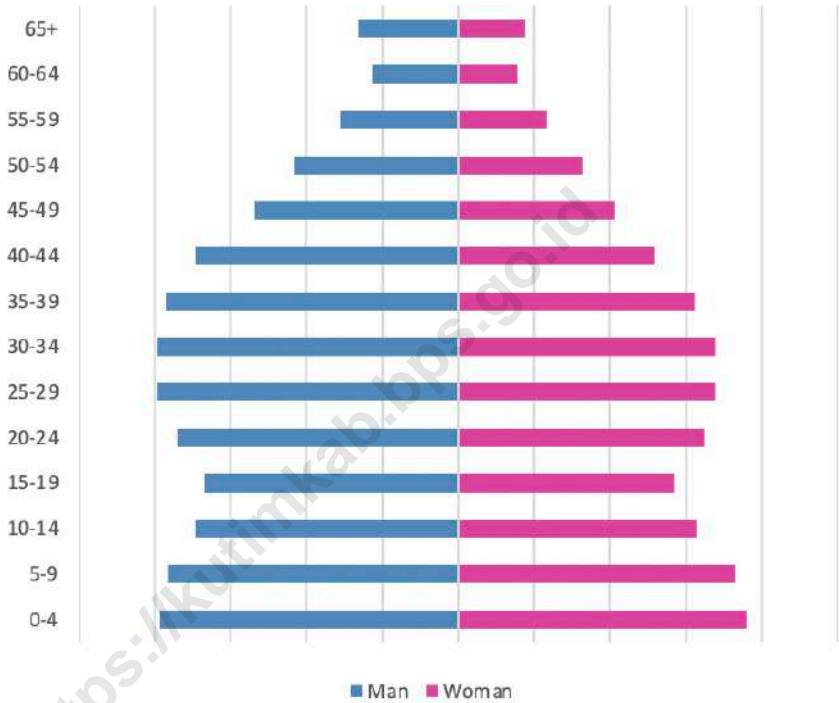
Proporsi pekerja menurut lapangan pekerjaan juga merupakan salah satu ukuran untuk melihat potensi perekonomian suatu wilayah. Hal ini dikarenakan indikator tersebut merupakan cerminan perekonomian suatu wilayah. Untuk tahun 2019, masih sama dengan tahun-tahun sebelumnya, sektor pertanian, kehutanan, perburuan, dan perikanan (37,25%) masih merupakan sektor dominan yang paling banyak menyerap tenaga kerja.

Economically Active Participation Rate was 44.62 percent. If reviewed by age group, the age group of 25 to 44 years has a more basic proportion than the other age groups.

The proportion of workers according to employment is also one measure to see the economic potential of a region. This is because these indicators are a reflection of the economy of a region. For 2019, it is still the same as in previous years, the agriculture, forestry, hunting, and fisheries sector (37.25%) is still the dominant sector that absorbs the most labor.

<https://kutimkab.bps.go.id>

Gambar 3.1 Jumlah Penduduk Menurut Kelompok Umur dan Jenis Kelamin di Kabupaten Kutai Timur, 2020
Figures 3.1 Population by Age Group and Sex in Kutai Timur Regency, 2020



Sumber/Source: BPS, Proyeksi Penduduk Indonesia 2010-2035/BPS-Statistics Indonesia, Indonesia Population Projection 2010-2035

Gambar 3.5.1
Figures

Kepadatan Penduduk Kabupaten Kutai Timur menurut Kecamatan, 2020
Population Density in Kutai Timur Regency by Subdistrict, 2020



Sumber/Source: BPS, Survei Angkatan Kerja Nasional (Sakernas) Agustus/ BPS-Statistics of Kutai Timur Regency, August National Labor Force Survey

3.1 PENDUDUK POPULATION

Tabel 3.1.1 **Penduduk, Laju Pertumbuhan Penduduk per Tahun, Distribusi Persentase Penduduk, Kepadatan Penduduk, Rasio Jenis Kelamin Penduduk Menurut Kecamatan di Kabupaten Kutai Timur, 2020**
Population, Annual Population Growth Rate, Percentage Distribution of Population, Population Density, and Population Sex Ratio by Subdistrict in Kutai Timur Regency, 2020

Kecamatan Subdistrict	Penduduk Population	Laju Pertumbuhan Penduduk per Tahun 2010-2020
		Annual Population Growth Rate 2010- 2020 (%)
(1)	(2)	(3)
Muara Ancalong	15 246	1,93
Busang	6 396	3,86
Long Mesangat	7 168	5,19
Muara Wahau	35 963	8,33
Telen	10 829	6,29
Kongbeng	27 609	5,66
Muara Bengkal	14 030	2,09
Batu Ampar	7 673	6,00
Sangatta Utara	120 873	5,12
Bengalon	45 314	6,92
Teluk Pandan	18 791	4,26
Sangatta Selatan	30 117	5,00
Rantau Pulung	12 167	5,20
Sangkulirang	26 449	4,87
Kaliorang	15 355	6,52
Sandaran	12 604	6,63
Kaubun	14 867	4,30
Karangan	13 008	3,48
Kutai Timur	434 459	5,27

Lanjutan Tabel/Continued Table 3.1.1

Kecamatan Subdistrict	Persentase Penduduk Percentage of Total Population	Kepadatan Penduduk per km ² Population Density per sq.km
(1)	(4)	(5)
Muara Ancalong	3,51	5,56
Busang	1,47	1,72
Long Mesangat	1,65	13,60
Muara Wahau	8,28	6,28
Telen	2,49	3,46
Kongbeng	6,35	47,50
Muara Bengkal	3,23	9,21
Batu Ampar	1,77	37,52
Sangatta Utara	27,82	95,73
Bengalon	10,43	14,18
Teluk Pandan	4,33	22,61
Sangatta Selatan	6,93	18,13
Rantau Pulung	2,80	84,60
Sangkulirang	6,09	7,96
Kaliorang	3,53	34,98
Sandaran	2,90	3,69
Kaubun	3,42	57,75
Karangan	2,99	4,24
Kutai Timur	100,00	12,15

Lanjutan Tabel/Continued Table 3.1.1

Kecamatan Subdistrict	Rasio Jenis Kelamin Population Sex Ratio
(1)	(6)
Muara Ancalong	116,0
Busang	119,6
Long Mesangat	114,2
Muara Wahau	120,8
Telen	121,0
Kongbeng	111,3
Muara Bengkal	111,1
Batu Ampar	113,3
Sangatta Utara	114,8
Bengalon	125,8
Teluk Pandan	119,6
Sangatta Selatan	114,7
Rantau Pulung	113,8
Sangkulirang	118,3
Kaliorang	129,0
Sandaran	122,0
Kaubun	118,3
Karangan	118,6
Kutai Timur	117,6

Catatan/Note: ¹ Hasil SP2010 (Mei)/ *The Result of Population Census 2010 (May)*

² Hasil SP2020 (September)/ *The Result of Population Census 2020 (September)*

Sumber/Source: Sensus Penduduk 2020 (September) / *Population Census 2020(September)*

Tabel 3.1.2 Jumlah Penduduk Menurut Jenis Kelamin dan Kecamatan di Kabupaten Kutai Timur, 2020
Population by Sex and Sub District in Kutai Timur Regency, 2020

Kecamatan Subdistrict	Jenis Kelamin Sex	
	Laki-Laki Male	Perempuan Female
(1)	(2)	(3)
Muara Ancalong	8 187	7 059
Busang	3 484	2 912
Long Mesangat	3 822	3 346
Muara Wahau	19 673	16 290
Telen	5 930	4 899
Kongbeng	14 544	13 065
Muara Bengkal	7 384	6 646
Batu Ampar	4 075	3 598
Sanggata Utara	64 593	56 280
Bengalon	25 246	20 068
Teluk Pandan	10 233	8 558
Sanggata Selatan	16 090	14 027
Rantau Pulung	6 476	5 691
Sangkulirang	14 333	12 116
Kaliorang	8 649	6 706
Sandaran	6 927	5 677
Kaubun	8 057	6 810
Karangan	7 058	5 950
Kutai Timur	234 761	199 698

Sumber/Source: Sensus Penduduk 2020 (September) / Population Census 2020(September)

Tabel 3.1.3 **Jumlah Penduduk Menurut Kelompok Umur dan Jenis Kelamin di Kabupaten Kutai Timur, 2020**
Table 3.1.3 **Population by Age Group and Sex in Kutai Timur Regency, 2020**

Kelompok Umur Age Group	Jenis Kelamin Sex		
	Laki-Laki Male	Perempuan Female	Jumlah Total
(1)	(2)	(3)	(4)
0-4	16 824	15 717	32 541
5-9	19 134	18 004	37 138
10-14	20 530	18 962	39 492
15-19	21 425	19 166	40 591
20-24	21 790	18 309	40 099
25-29	22 914	19 485	42 399
30-34	23 463	19 876	43 339
35-39	20 514	17 398	37 912
40-44	18 204	15 521	33 725
45-49	15 676	12 613	28 289
50-54	12 369	9 011	21 380
55-59	8 512	6 195	14 707
60-64	5 551	4 084	9 635
65-69	3 495	2 368	5 863
70-74	2 231	1 575	3 806
75+	2 129	1 414	3 543
Jumlah/Total	234 761	199 698	434 459

Catatan/Note: ¹ Hasil SP2010 (Mei) / The Result of Population Census 2010 (May)

² Hasil SP2020 (September) / The Result of Population Census 2020 (September)

Sumber/Source: Sensus Penduduk 2020 (September) / Population Census 2020 (September)

Tabel 3.1.4 Luas Wilayah, Penduduk dan Kepadatan Penduduk Kabupaten Kutai Timur menurut Kecamatan, 2020
Area, Population, and Population Density in Kutai Timur Regency by Subdistrict, 2020

Kecamatan Subdistrict	Luas Wilayah (km ²) Area (km ²)	Penduduk Population	Kepadatan Penduduk Population Density
(1)	(2)		
Muara Ancalong	2 739,9	15 246	5,56
Busang	3 721,62	6 396	1,72
Long Mesangat	526,98	7 168	13,60
Muara Wahau	5 724,32	35 963	6,28
Telen	3 129,61	10 829	3,46
Kongbeng	581,27	27 609	47,50
Muara Bengkal	1 522,8	14 030	9,21
Batu Ampar	204,5	7 673	37,52
Sangatta Utara	1 262,59	120 873	95,73
Bengalon	3 196,24	45 314	14,18
Teluk Pandan	831	18 791	22,61
Sangatta Selatan	1 660,85	30 117	18,13
Rantau Pulung	143,82	12 167	84,60
Sangkulirang	3 322,58	26 449	7,96
Kaliorang	438,91	15 355	34,98
Sandaran	3 419,3	12 604	3,69
Kaubun	257,45	14 867	57,75
Karangan	3 064,36	13 008	4,24
Kutai Timur	35 748,1	434 459	12,15

Sumber/Source: Sensus Penduduk 2020 (September) / Population Census 2020(September)

Tabel 3.1.5 Jumlah Penduduk Kabupaten Kutai Timur Menurut Kecamatan, 2016-2020
Table 3.1.5 Number of Population in Kutai Timur Regency by Subdistrict, 2016-2020

Kecamatan Subdistrict	2016	2017	2018	2019	2020
(1)	(2)	(3)	(4)	(5)	(6)
Muara Ancalong	16 283	16 953	17 638	18 334	19 050
Busang	5 622	5 851	6 086	6 325	6 571
Long Mesangat	5 523	5 748	5 979	6 214	6 455
Muara Wahau	20 483	21 327	22 190	23 067	23 970
Telen	7 508	7 817	8 134	8 455	8 787
Kongbeng	20 351	21 190	22 047	23 067	23 970
Muara Bengkal	14 742	15 347	15 966	16 596	17 242
Batu Ampar	5 460	5 682	5 911	6 143	6 381
Sanggata Utara	94 364	98 325	102 380	106 504	110 759
Bengalon	29 747	31 006	32 296	33 609	34 964
Teluk Pandan	15 966	16 639	17 326	18 026	18 747
Sanggata Selatan	23 769	24 761	25 778	26 812	27 877
Rantau Pulung	9 368	9 752	10 145	10 544	10 955
Sangkulirang	21 082	21 953	22 844	23 750	24 683
Kaliorang	10 417	10 847	11 287	11 734	12 193
Sandaran	8 454	8 803	9 158	9 521	9 893
Kaubun	12 581	13 109	13 649	14 199	14 765
Karangan	11 871	12 358	12 856	13 359	12 884
Kutai Timur	333 591	347 468	361 670	376 111	390 991

Sumber/Source: BPS, Proyeksi Penduduk Indonesia 2010-2035/BPS-Statistics Indonesia, Indonesia Population Projection 2010-2035

Tabel 3.1.6 **Proyeksi Penduduk Kabupaten Kutai Timur Menurut Kelompok Umur, 2016-2020**
Population Projection Number By Age Groups in Kutai Timur Regency, 2016-2020

Kelompok Umur Age Groups	2016	2017	2018	2019	2020
(1)	(2)	(3)	(4)	(5)	(6)
0-4	35 517	36 338	37 151	37 944	38 744
5-9	32 628	33 826	35 068	36 295	37 403
10-14	29 307	30 196	31 069	31 994	33 017
15-19	27 431	28 430	29 485	30 474	31 398
20-24	30 982	31 788	32 629	33 625	34 791
25-29	33 384	34 198	35 050	35 817	36 687
30-34	32 662	33 797	34 793	35 818	36 792
35-39	29 716	31 016	32 354	33 641	34 879
40-44	24 909	26 175	27 516	28 869	30 266
45-49	18 899	20 129	21 320	22 513	23 747
50-54	14 320	15 417	16 576	17 776	19 006
55-59	9 881	10 741	11 639	12 587	13 624
60-64	6 647	7 339	8 077	8 848	9 649
65+	7 308	8 078	8 943	9 910	10 988
Jumlah/Total	333 591	347 468	361 670	376 111	390 991

Sumber/Source: BPS, Proyeksi Penduduk Indonesia 2010-2035/BPS-Statistics Indonesia, Indonesia Population Projection 2010-2035

Tabel 3.1.7 **Proyeksi Penduduk Kabupaten Kutai Timur Menurut Jenis Kelamin, 2016-2020**
Population Projection Number By Sex in Kutai Timur Regency, 2016-2020

Kelompok Umur Age Group	Laki-Laki/ Male	Perempuan/ Female	Jumlah/ Total
(1)	(2)	(3)	(4)
2016	180 763	152 828	333 591
2017	188 298	159 170	247 568
2018	195 987	165 683	361 670
2019	203 586	172 525	376 111
2020	211 684	179 307	390 991

Sumber/Source: BPS, Proyeksi Penduduk Indonesia 2010-2035/BPS-Statistics Indonesia, Indonesia Population Projection 2010-2035

Tabel 3.1.8 **Persentase Penduduk Kabupaten Kutai Timur Usia 15 tahun Ke Atas Menurut Status Perkawinan, 2020**
Percentage of Kutai Timur Regency Population Aged 15 Years and Over by Marital Status, 2020

Usia Age	Belum Kawin Single	Kawin Married	Cerai Hidup Life Divorce	Cerai Mati Divorce to Death	Jumlah Total
(1)	(2)	(3)	(4)	(5)	(6)
Laki-Laki/Male					
<25	91,16	8,84	0	0	100
25-49	19,46	76,36	3,03	1,15	100
50+	1,04	84,14	2,25	12,57	100
Perempuan/Female					
<25	60,62	38,06	1,32	0	100
25-49	3,79	93,78	0,74	1,68	100
50+	0,48	63,68	4,43	31,41	100

Sumber/Source: BPS, Proyeksi Penduduk Indonesia 2010-2035/BPS-Statistics Indonesia, Indonesia Population Projection 2010-2035

3.2 KETENAGAKERJAAN EMPLOYMENT

Tabel 3.2.1 **Penduduk Berumur 15 Tahun Ke Atas Menurut Jenis Kegiatan Selama Seminggu yang Lalu dan Jenis Kelamin di Kabupaten Kutai Timur, 2020**
Population 15 Years of Age and Over by Type of Activity During The Previous Week and Sex in Kutai Timur Regency, 2020

Kegiatan Utama <i>Main Activity</i>	Jenis Kelamin <i>Sex</i>		Jumlah <i>Total</i>
	Laki-Laki <i>Male</i>	Perempuan <i>Female</i>	
(1)	(2)	(3)	(4)
Angkatan Kerja/Economically Active			
Bekerja/ <i>Working</i>	126 018	56 898	182 916
Pengangguran Terbuka/ <i>Unemployment</i>	7 372	3 164	10 536
Bukan Angkatan Kerja/Economically Inactive			
Sekolah/ <i>Attending School</i>	10 403	13 389	23 792
Mengurus Rumah Tangga/ <i>Housekeeping</i>	2 287	51 957	54 244
Lainnya/ <i>Others</i>	6 964	2 064	9 028
Jumlah/Total	153 044	127 472	280 516
Tingkat Partisipasi Angkatan Kerja (TPAK) <i>Economically Active Participation Rate</i>	87,16	47,12	68,96
Tingkat Pengangguran <i>Unemployment Rate</i>	5,53	5,27	5,45

Sumber/Source: BPS, Survei Angkatan Kerja Nasional (Sakernas) Agustus/ BPS-Statistics of Kutai Timur Regency, August National Labor Force Survey

Tabel
Table 3.2.2

Penduduk Berumur 15 Tahun Ke Atas Menurut Pendidikan Tertinggi yang Ditamatkan dan Jenis Kegiatan Selama Seminggu yang Lalu di Kabupaten Kutai Timur, 2020
Population 15 Years of Age and Over by Educational Attainment and Type of Activity During The Previous Week in Kutai Timur Regency, 2020

Pendidikan Tertinggi yang Ditamatkan ¹ <i>Educational Attainment¹</i>	Angkatan Kerja/ <i>Economically Active</i>			Persentase Bekerja terhadap Angkatan Kerja <i>Percentage of Working to Economically Active</i>
	Bekerja <i>Working</i>	Pengangguran ² <i>Unemployment²</i>	Jumlah Angkatan Kerja <i>Total of Economically Active</i>	
(1)	(2)	(3)	(4)	(5)
0	60 051	1 087	61 138	98,22
1	27 794	752	28 549	97,37
2	69 645	6 822	76 467	91,08
3	25 423	1 875	27 298	93,13
Jumlah/Total	182 916	10 536	193 452	94,55

Lanjutan Tabel/Continued Table 3.2.2

Pendidikan Tertinggi yang Ditempatkan ¹ <i>Educational Attainment¹</i>	Bukan Angkatan Kerja <i>Not Economically Active</i>	Jumlah <i>Total</i>	Persentase Angkatan Kerja terhadap Penduduk Usia Kerja <i>Percentage of Economically Active to Working Age Population</i>
(1)	(6)	(7)	(8)
0	30 622	91 760	65,85
1	27 152	55 701	50,57
2	26 621	103 088	69,57
3	2 669	29 967	85,73
Jumlah/Total	87 064	280 516	68,96

- Catatan/Note:
- 1
 0. ≤ Sekolah Dasar (SD)/≤ *Primary School*
 1. Sekolah Menengah Pertama/*Junior High School*
 2. Sekolah Menengah Atas/*Senior High School*
 3. Perguruan Tinggi/*Collage*
 - 2
 1. Mencari pekerjaan/*Looking for work*
 2. Mempersiapkan usaha/*Establishing a new business/firm*
 3. Merasa tidak mungkin mendapat pekerjaan/*Hopeless of job*
 4. Sudah punya pekerjaan tetapi belum mulai bekerja/*Have a job in future start*

Sumber/Source: BPS, Survei Angkatan Kerja Nasional (Sakernas) Agustus/ *BPS-Statistics of Kutai Timur Regency, August National Labor Force Survey*

Tabel 3.2.3
Table

Penduduk Berumur 15 Tahun Ke Atas yang Bekerja Selama Seminggu yang Lalu Menurut Status Pekerjaan Utama dan Jenis Kelamin di Kabupaten Kutai Timur, 2020
Population 15 Years of Age and Over Who Worked During the Previous Week by Main Employment Status and Sex in Kutai Timur Regency, 2020

Status Pekerjaan Utama <i>Main Employment Status</i>	Laki-Laki <i>Male</i>	Perempuan <i>Female</i>	Jumlah <i>Total</i>
(1)	(2)	(3)	(4)
Berusaha sendiri <i>Own account worker</i>	23 163	10 973	34 135
Berusaha dibantu buruh tidak tetap/buruh tak dibayar <i>Employer assisted by temporary worker/unpaid worker</i>	16 459	8 387	24 846
Berusaha dibantu buruh tetap/buruh dibayar <i>Employer assisted by permanent worker/paid worker</i>	6 478	776	7 254
Buruh/Karyawan/Pegawai <i>Employee</i>	63 336	23 476	86 812
Pekerja bebas <i>Casual worker</i>	7 064	952	8 016
Pekerja keluarga <i>Family worker</i>	9 519	12 334	21 853
Jumlah/Total	126 018	56 898	182 916

Sumber/Source: BPS, Survei Angkatan Kerja Nasional (Sakernas) Agustus/ BPS-Statistics of Kutai Timur Regency, August National Labor Force Survey

Tabel 3.2.4 Penduduk Berumur 15 Tahun Ke Atas yang Bekerja Selama Seminggu yang Lalu Menurut Jumlah Jam Kerja pada Pekerjaan Utama dan Jenis Kelamin di Kabupaten Kutai Timur, 2020
Population 15 Years of Age and Over Who Worked During the Previous Week by Number of Working Hours on Main Industry and Sex in Kutai Timur Regency, 2020

Jumlah Jam Kerja Pada Pekerjaan Utama (jam) <i>Number of Working Hours on Main Industry (hours)</i>	Jenis Kelamin <i>Sex</i>		
	Laki-Laki <i>Male</i>	Perempuan <i>Female</i>	Jumlah <i>Total</i>
(1)	(2)	(3)	(4)
0 ¹	2 670	1 105	3 775
1-14	8 587	8 958	17 545
15-24	14 463	6 992	22 798
25-34	15 806	8 274	27 418
35-40	19 144	8 274	27 418
41+	65 348	24 128	89 478
Jumlah/Total	126 018	56 898	182 916

Catatan/Note: ¹ Sementara tidak bekerja/Temporarily not working
 Sumber/Source: BPS, Survei Angkatan Kerja Nasional (Sakernas) Agustus/ BPS-Statistics of Kutai Timur Regency, August National Labor Force Survey

Tabel
Table 3.2.5

Penduduk Berumur 15 Tahun Ke Atas yang Bekerja Selama Seminggu yang Lalu Menurut Jumlah Jam Kerja Seluruhnya dan Jenis Kelamin di Kabupaten Kutai Timur, 2020

Population 15 Years of Age and Over Who Worked During the Previous Week by Total Working Hours and Sex in Kutai Timur Regency, 2020

Jumlah Jam Kerja Seluruhnya (jam) <i>Total Working Hours (hours)</i>	Jenis Kelamin <i>Sex</i>		
	Laki-Laki <i>Male</i>	Perempuan <i>Female</i>	Jumlah <i>Total</i>
(1)	(2)	(3)	(4)
0 ¹	2 670	1 105	3 775
1-14	6 666	7 963	14 629
15-24	10 737	7 412	18 149
25-34	15 798	6 297	22 095
35-40	18 778	8 093	26 871
41+	71b369	26 028	97 397
Jumlah/Total	126 018	56 898	182 916

Catatan/Note: ¹ Sementara tidak bekerja/*Temporarily not working*

Sumber/Source: BPS, Survei Angkatan Kerja Nasional (Sakernas) Agustus/ *BPS-Statistics of Kutai Timur Regency, August National Labor Force Survey*

Tabel 3.2.6 Penduduk Berumur 15 Tahun Keatas yang Bekerja Selama Seminggu yang Lalu Menurut Kelompok Umur dan Jenis Kelamin di Kabupaten Kutai Timur, 2020
Table *Population 15 Years of Age and Over Who Worked During the Previous Week by Age Group and Sex in Kutai Timur Regency, 2020*

Kelompok Umur <i>Age Group</i>	Jenis Kelamin <i>Sex</i>		
	Laki-Laki <i>Male</i>	Perempuan <i>Female</i>	Jumlah <i>Total</i>
(1)	(2)	(3)	(4)
15–19	3 984	2 671	6 655
20–24	13 164	6 835	19 999
25–29	16 610	5 646	22 256
30–34	16 576	8 782	25 358
35–39	16 573	7 609	24 182
40–44	15 845	6 688	22 533
45–49	12 779	5 567	18 346
50–54	10 775	6 499	17 274
55–59	8 104	2 074	10 178
60+	11 608	4 527	16 135
Jumlah/Total	126 018	56 898	182 916

Sumber/Source: BPS, Survei Angkatan Kerja Nasional (Sakernas) Agustus/ BPS-Statistics of Kutai Timur Regency, August National Labor Force Survey

Tabel 3.2.7
Table

Penduduk Berumur 15 Tahun Ke Atas yang Bekerja Selama Seminggu yang Lalu Menurut Lapangan Pekerjaan Utama dan Jenis Kelamin di Kabupaten Kutai Timur, 2020
Population 15 Years of Age and Over Who Worked During the Previous Week by Main Industry and Sex in Kutai Timur Regency, 2020

Lapangan Pekerjaan Utama ¹ <i>Main Industry¹</i>	Jenis Kelamin <i>Sex</i>		
	Laki-Laki <i>Male</i>	Perempuan <i>Female</i>	Jumlah <i>Total</i>
(1)	(2)	(3)	(4)
1	42 421	11 484	53 905
2	19 005	1 154	20 159
3	1 925	1 897	3 822
4	520	339	859
5	13 889	-	13 889
6	14 095	17 526	31 621
7	-	118	118
8	3 474	2 249	5 723
9	16 562	15 572	32 134
Jumlah/Total	126 018	56 898	182 916

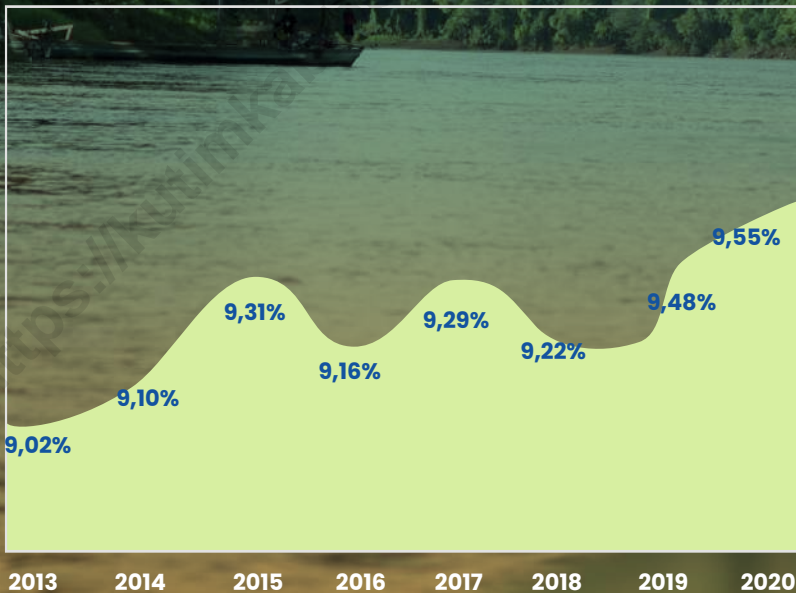
- Catatan/Note: ¹ 1 Pertanian, Kehutanan, Perburuan, dan Perikanan/Agriculture, Forestry, Hunting, Fisheries
 2 Pertambangan dan Penggalian/Mining and Quarrying
 3 Industri Pengolahan/Manufacturing Industry
 4 Listrik, Gas, dan Air/Electricity, Gas, and Water
 5 Bangunan/Construction
 6 Perdagangan Besar, Eceran, Rumah Makan, dan Hotel/Wholesale Trade, Retail Trade, Restaurants, and Hotels
 7 Angkutan, Pergudangan, dan Komunikasi/Transportation, Warehousing, Communication
 8 Keuangan, Asuransi, Usaha Persewaan Bangunan, Tanah, dan Jasa Perusahaan/Financial, Insurance, Real Estate, and Business Services
 9 Jasa Kemasyarakatan, Sosial, dan Perorangan/Community, Social, and Personal Services

Sumber/Source: BPS, Survei Angkatan Kerja Nasional (Sakernas) Agustus/ BPS-Statistics of Kutai Timur Regency, August National Labor Force Survey

BAB 4

SOSIAL DAN KESEJAHTERAAN RAKYAT *SOCIAL AND WELFARE*

PENDUDUK MISKIN KABUPATEN KUTAI TIMUR



PENJELASAN TEKNIS

1. **Tidak/belum pernah sekolah** adalah mereka yang tidak pernah atau belum pernah terdaftar dan tidak pernah atau belum pernah aktif mengikuti pendidikan di suatu jenjang pendidikan formal. Termasuk juga yang tamat/belum tamat taman kanak-kanak tetapi tidak melanjutkan ke sekolah dasar.
2. **Masih bersekolah** adalah mereka yang terdaftar dan aktif mengikuti pendidikan formal dan nonformal (Paket A, B, atau C), baik pendidikan dasar, menengah maupun pendidikan tinggi. Bagi mahasiswa yang sedang cuti dianggap masih bersekolah.
3. **Tidak bersekolah lagi** adalah mereka yang pernah terdaftar dan aktif mengikuti pendidikan di suatu jenjang pendidikan formal dan nonformal (Paket A, B, atau C), tetapi pada saat pencacahan tidak lagi terdaftar dan tidak aktif mengikuti pendidikan.
4. **Tamat sekolah** adalah menyelesaikan pelajaran yang ditandai dengan lulus ujian akhir pada kelas atau tingkat terakhir suatu jenjang pendidikan di sekolah negeri maupun swasta dengan mendapatkan tanda tamat belajar/ijazah. Seseorang

TECHNICAL NOTES

1. **Not/never attending school** is someone who has never attended or never been registered in a formal education, such as primary, secondary, and tertiary education. Those who just completed kindergarten are considered as never attended school.
2. **Attending school** is someone who is currently attending primary, secondary, or tertiary education, including package A, package B, or package C. College student who postpones his/her study is considered as attending school.
3. **Not attending school anymore** is someone who had enrolled and participated in formal and non-formal education in the past including package A, package B, or package C, but currently does not attend school.
4. **Completed particular level of education** is someone who has completed particular level of education in private or public school and accepting graduation certificate. Someone who has never attended the highest grade but passed the final exam

yang belum mengikuti pelajaran pada kelas tertinggi tetapi telah mengikuti ujian akhir dan lulus dianggap tamat sekolah.

is considered as completed particular level of education

5. Dapat membaca dan menulis artinya dapat membaca dan menulis kata-kata/kalimat sederhana dengan suatu aksara tertentu.

5. *Able to read and write* is the ability to read and write at least a simple sentence in any letter of alphabets.

6. Jalur Pendidikan di Indonesia terdiri atas 1) pendidikan formal, 2) pendidikan nonformal, dan 3) pendidikan informal yang ketiganya dapat saling melengkapi dan memperkaya (Undang-Undang No. 20 Tahun 2015 tentang Sistem Pendidikan Nasional).

6. *The Education System in Indonesia* consists of 1) a formal education, 2) non-formal education, and 3) informal education that all three can be complementary and enriching (Law No. 20 Year 2015 about The National Education System).

7. Jenjang Pendidikan Formal terdiri atas pendidikan dasar, pendidikan menengah, dan pendidikan tinggi. Jenis pendidikan yang diajarkan mencakup pendidikan umum, kejuruan, akademik, profesi, vokasi, keagamaan, dan khusus.

7. *The Formal Education Level* consists of primary education, secondary education, and high education. The kind of education that taught consists of general education, vocational, academic, professional, religious, and specific education.

- Pendidikan Dasar berbentuk Sekolah Dasar (SD) dan Madrasah Ibtidaiyah (MI) atau bentuk lain yang sederajat serta Sekolah Menengah Pertama (SMP) dan Madrasah Tsanawiyah (MTs), atau bentuk lain yang sederajat.
- Pendidikan Menengah berbentuk Sekolah Menengah Atas (SMA), Madrasah Aliyah

- *The Primary Education* consists of Elementary School and Islamic Elementary School or other equivalent forms and Junior High School and MTs, or other equivalent forms.

- *The Secondary Education* consists of the senior high school, MA, Vocational School,

(MA), Sekolah Menengah Kejuruan (SMK), dan Madrasah Aliyah Kejuruan (MAK), atau bentuk lain yang sederajat.

- Pendidikan Tinggi merupakan jenjang pendidikan setelah pendidikan menengah yang mencakup program pendidikan diploma, sarjana, magister, spesialis, dan doktor yang diselenggarakan oleh perguruan tinggi. Perguruan tinggi dapat berbentuk akademi, politeknik, sekolah tinggi, institut, atau universitas.

8. Rumah Sakit adalah tempat pemeriksaan dan perawatan kesehatan, biasanya berada di bawah pengawasan dokter/tenaga medis, yang melayani penderita yang sakit untuk berobat rawat jalan atau rawat inap.

9. Rumah Sakit Bersalin adalah rumah sakit khusus untuk persalinan, dilengkapi pelayanan spesialis pemeriksaan kehamilan, persalinan, rawat inap dan rawat jalan ibu dan anak yang berada di bawah pengawasan dokter spesialis kandungan.

10. Rumah Bersalin adalah sarana pelayanan kesehatan dengan izin sebagai rumah bersalin, dilengkapi pelayanan pemeriksaan kehamilan,

and Vocational Madrasah Aliyah, or other equivalent forms.

- *The High Education consists of the education level after the secondary education that consists of diplomas, bachelor, master, specialist, and doctoral degrees that are held by the college. The colleges can be academy, polytechnic, high school, institute, or university.*

8. Hospital is a place for health check, usually controlled/supervised by doctors/medical personnel to serve the ill patients to get outpatient or inpatient treatment services.

9. Maternity Hospital is a specialized hospital for childbirth, has specialist inspection service to pregnancy, childbirth, hospitalization and outpatient for mothers and children that is under the supervision of an obstetrician.

10. Maternity House is health care facility with a license as a maternity house, equipped with prenatal care, childbirth and examination of mothers

persalinan serta pemeriksaan ibu dan anak yang berada di bawah pengawasan bidan senior

and children which is under the supervision of a senior midwife.

11. Poliklinik adalah sarana kesehatan untuk pelayanan berobat jalan, biasanya berada di bawah pengawasan dokter/tenaga medis.

11. Polyclinic is a health facility in which to get outpatient services, usually under the control of doctor/medical personnel.

12. Puskesmas (Pusat Kesehatan Masyarakat) adalah unit pelaksana teknis dinas kesehatan Kecamatan yang mempunyai fungsi utama sebagai penyelenggara pelayanan kesehatan tingkat pertama. Wilayah kerja puskesmas maksimal adalah satu kecamatan dan untuk dapat menjangkau wilayah kerjanya, puskesmas mempunyai jaringan pelayanan yang meliputi unit Puskesmas Pembantu (Pustu), unit Puskesmas Keliling (Puskel), dan unit bidan desa/komunitas (Peraturan Menteri Kesehatan RI No. 75 Tahun 2016 Tentang Pusat Kesehatan Masyarakat).

12. Public Health Center is technical implementation unit of regency health department that have the primary function as a first-level health care providers. The working area standard of public health center is one district and to reach their working areas, public health centers have a service network covering subsidiary of public health center, mobile public health center units, and midwife units (Regulation of the Minister of Health of Indonesia Number 75 Year 2016 about Public Health Center).

13. Apotek adalah suatu tempat tertentu yang digunakan untuk melakukan pekerjaan kefarmasian, dan penyaluran/penjualan obat atau bahan farmasi dan perbekalan kesehatan lainnya kepada masyarakat yang dikelola oleh tenaga apoteker (Peraturan Menteri Kesehatan RI No. 1332

13. Pharmacy is a specific place that is used for pharmaceutical jobs, and distribution/sale of drugs/pharmaceuticals and other medical supplies to people that are administered by trained pharmacist (Regulation of the Minister of Health of Indonesia Number 1332 Year 2002 about the Changes of Regulation

Tahun 2002 Tentang Perubahan Atas Peraturan Menteri Kesehatan RI No. 922/MENKES/PER/X/1993 Tentang Ketentuan dan Tata Cara Pemberian Izin Apotek).

of the Minister of Health of Indonesia Number 922/MENKES/PER/X/1993 about Pro-vision and Procedures for Administration of Licensed Pharmacies).

14. Imunisasi adalah memasukkan kuman atau racun penyakit tertentu yang sudah dilemahkan (vaksin) ke dalam tubuh dengan cara disuntik atau diminum (diteteskan dalam mulut) dengan maksud agar terjadi kekebalan tubuh terhadap penyakit tersebut.

14. Immunization is putting enervated microbe of a certain disease into human body by injection or drinking (dropping into mouth) to make the body immune to that disease.

15. Keluhan kesehatan adalah keadaan seseorang yang mengalami gangguan kesehatan atau kejiwaan, baik karena penyakit akut, penyakit kronis, kecelakaan, kriminal, atau hal lain.

15. Health complaint is a condition where a person has health or mental problems because of acute illness, chronically illness, accident, crimes, or others.

16. Mengobati sendiri adalah upaya oleh anggota rumah tangga/keluarga dengan melakukan pengobatan sendiri tanpa datang ke tempat fasilitas kesehatan atau memanggil dokter/petugas kesehatan ke rumahnya (misal minum obat modern, jamu, kerokan, kompres, kop, pijat) agar sembuh atau menjadi lebih ringan keluhan kesehatannya.

16. Self treatment is an effort of household members/family to have a health treatment by themselves without visiting health facilities or a doctor/health personnel (for instance, by taking modern medicine, herb medicine, chief with a coin, compress, cupping suction, massage) in order to recover from illness or reduce the health complaint.

- 17. Kasus kumulatif AIDS** adalah kumulatif kasus AIDS sampai dengan referensi waktu tertentu.
- 17. *Cummulative AIDS case is cummulative AIDS cases with reference to a particular time.***
- 18. BCG (Bacillus Calmette Guerin)** merupakan vaksinasi untuk mencegah penyakit TBC, diberikan pada bayi baru lahir atau anak, dengan suntikan pada kulit pangkal lengan atas. Bekas suntikan kemudian akan membentuk tonjolan kecil jaringan parut pada kulit lengan atas. Suntikan BCG diberikan kepada anak sebanyak 1 kali.
- 18. *BCG (Bacillus Calmette Guerin) is a vaccine to prevent TBC disease, given to newborns or children, by injection at the base of the skin of the upper arm. Injection site will form little bumps of scar tissue in the skin of the upper arm. BCG injections given to children 1 times.***
- 19. DPT (Difteri, Pertusis, Tetanus)** merupakan vaksin untuk mencegah penyakit Difteri, Pertusis, dan Tetanus yang diberikan pada bayi berumur 3 bulan ke atas, dengan suntikan pada paha, diulang 1 bulan dan 2 bulan kemudian, sehingga suntikan imunisasi DPT lengkap pada balita berjumlah 3 kali (kadang-kadang selang waktu antar suntikan bisa lebih dari 1 bulan).
- 19. *DPT (Diphtheria, Pertussis, Tetanus) is a vaccine to prevent the diphtheria, pertussis, and tetanus disease, given to infants aged 3 months and above, with a shot in the thigh, repeated one month and two months later, so that the complete DPT immunization shots at toddler totaling 3 times (sometimes the time interval between injections can be more than 1 month).***
- 20. Peristiwa tindak pidana yang dilaporkan** ialah setiap peristiwa yang diterima kepolisian dari laporan masyarakat, atau peristiwa dimana pelakunya tertangkap tangan oleh kepolisian.
- 20. *Reported crime incidence includes all criminal cases reported and received by police office, and all crimes caught by police.***

- 21. Jumlah tindak pidana** menggambarkan jumlah kasus tindak pidana yang terjadi pada kurun waktu tertentu.
- 21. *Crime total*** refers to the number of criminal cases occurring during a given period.
- 22. Bencana Alam** adalah peristiwa atau serangkaian peristiwa yang mengancam dan mengganggu kehidupan/ penghidupan masyarakat yang disebabkan oleh faktor alam antara lain berupa gempa bumi, tsunami, gunung meletus, banjir, kekeringan, angin topan, dan tanah longsor sehingga mengakibatkan kerugian materi maupun non-materi.
- 22. *Natural Disaster*** is an event or series of events that threaten and disrupt the lives and livelihoods caused by natural factors such as: earthquake, tsunami, volcanic eruption, flood, flash flood, drought, typhoon/cyclone, and landslide so it can lead to result in loss of material and non-material.
- 23. Untuk mengukur kemiskinan,** BPS menggunakan konsep kemampuan memenuhi kebutuhan dasar (basic needs approach). Dengan pendekatan ini, kemiskinan dipandang sebagai ketidakmampuan dari sisi ekonomi untuk memenuhi kebutuhan dasar makanan dan bukan makanan yang diukur dari sisi pengeluaran. Metode yang digunakan adalah menghitung Garis Kemiskinan (GK), yang terdiri dari dua komponen yaitu Garis Kemiskinan Makanan (GKM) dan Garis Kemiskinan Non-Makanan (GKNM). Penghitungan Garis Kemiskinan dilakukan secara terpisah untuk daerah perkotaan dan perdesaan.
- 23. To measure poverty,** BPS-Statistics Indonesia has used the concept of basic needs approach. Therefore, poverty is viewed as economic inability to fulfill food and non-food basic needs which are measured by consumption/ expenditure. The method used is calculating poverty line, which consists of two components that are Food Poverty Line (FPL) and Non-Food Poverty Line (NFPL). The poverty line was calculated separately for urban and rural areas.

- 24. Penduduk miskin** adalah penduduk yang memiliki rata-rata pengeluaran per kapita per bulan di bawah Garis Kemiskinan.
- 24.** *A person whose expenditure per capita per month is below the poverty line is considered to be **poor**.*
- 25. Garis Kemiskinan Makanan (GKM)** merupakan nilai pengeluaran kebutuhan minimum makanan yang disetarakan dengan 2.100 kkalori per kapita per hari. Garis Kemiskinan Non-Makanan (GKNM) adalah kebutuhan minimum untuk perumahan, sandang, pendidikan, kesehatan, dan kebutuhan dasar lainnya.
- 25.** ***The Food Poverty Line** refers to the daily minimum requirement of 2,100 kcal per capita per day. **The Non-Food Poverty Line** refers to the minimum requirement for household necessities for clothing, education, health, and other basic individual needs.*
- 26. Ukuran Kemiskinan**
- Head Count Index (HCI-P0) adalah persentase penduduk miskin yang berada di bawah Garis Kemiskinan (GK).
 - Indeks Kedalaman Kemiskinan (Poverty Gap Index-P1) merupakan ukuran rata-rata kesenjangan pengeluaran masing-masing penduduk miskin terhadap garis kemiskinan. Semakin tinggi nilai indeks, semakin jauh rata-rata pengeluaran penduduk dari garis kemiskinan.
 - Indeks Keparahan Kemiskinan (Poverty Severity Index-P2) memberikan gambaran mengenai penyebaran pengeluaran di antara
- 26. Poverty Measures**
- *Head Count Index (HCI-P0) simply measures the percentage of the population that is counted as poor, often denoted by P0.*
 - *Poverty Gap Index-P1 measures the extent to which individuals fall below the poverty line (the poverty gaps) as a proportion of the poverty line. Higher value of the index shows that the gap between average expenditure of the poor and the poverty line is wider.*
 - *Poverty Severity Index-P2 describes inequality among the poor. This is simply a weighted sum of poverty gaps (as a proportion of the poverty*

penduduk miskin. Semakin tinggi nilai indeks, semakin tinggi ketimpangan pengeluaran di antara penduduk miskin.

- Foster-Greer-Thorbecke(1984) merumuskan suatu ukuran yang digunakan untuk mengukur tingkat kemiskinan sebagai berikut:

$$P_a = \frac{1}{n} \sum_{i=1}^q \left[\frac{z - y_i}{z} \right]^a$$

dimana:

a = 0, 1, 2

z = Garis kemiskinan

y_i = Rata-rata pengeluaran perkapita sebulan penduduk yang berada di bawah garis kemiskinan (i=1,2,...,q), y_i < z

q = Jumlah penduduk yang berada di bawah garis kemiskinan

n = Jumlah penduduk

Jika a=0, diperoleh Head Count Index (P0), jika a=1 diperoleh indeks kedalaman kemiskinan (Poverty Gap Index-P1) dan jika a=2 disebut indeks keparahan kemiskinan (Poverty Severity Index-P2).

line), where the weights are the proportionate poverty gaps themselves. Hence, by squaring the poverty gap index, the measure implicitly puts more weight on observations that fall well below the poverty line. Higher value of the index shows that inequality among the poor is higher.

- Foster-Greer-Thorbecke (1984) developed poverty measures that may be written as:

$$P_a = \frac{1}{n} \sum_{i=1}^q \left[\frac{z - y_i}{z} \right]^a$$

where:

a = 0, 1, 2

z = Poverty line

y_i = Average expenditure per capita per month of the poor (i=1,2,..., q), y_i < z

q = Number of poor (average expenditure per capita under poverty line)

n = Total population

If a=0 is obtained Head Count Index (P0), if a=1 is obtained Poverty Gap Index-P1, and if a=2 is obtained Poverty Severity Index-P2.

ULASAN**DESCRIPTION****PENDIDIKAN**

Kemajuan dunia pendidikan pada suatu wilayah tidak lepas dari campur tangan pemerintah baik pemerintah pusat maupun daerah. Salah satu wujud peran serta pemerintah dalam kemajuan dunia pendidikan adalah peningkatan jumlah sekolah dari tahun ketahun. Sampai dengan tahun 2020, jumlah sekolah yang ada di Kabupaten Kutai Timur berdasarkan tingkat pendidikan adalah TK (Taman Kanak-Kanak) sebanyak 178 unit, RA (Raudatul Athfal) sebanyak 5 unit, SD (Sekolah Dasar) 224 unit, MI (Madrasah Ibtidaiyah) sebanyak 8 unit, SMP (Sekolah Menengah Pertama) sebanyak 87 unit, MTs (Madrasah Tsanawiyah) sebanyak 10 unit, SMA (Sekolah Menengah Atas) sebanyak 22 unit, SMK (Sekolah Menengah Kejuruan) sebanyak 25 unit, MA (Madrasah Aliyah) sebanyak 4 unit, dan Perguruan Tinggi sebanyak 3 unit.

Selain itu, jumlah penduduk yang berpartisipasi dalam jenjang pendidikan juga menjadi tolok ukur dalam kemajuan pendidikan yang digambarkan dengan Angka Partisipasi Kasar (APK). Angka Partisipasi Kasar menunjukkan tingkat partisipasi penduduk secara umum di suatu tingkat pendidikan. Pada tahun 2020, nilai APK untuk jenjang pendidikan SD/MI sebesar 110,49, lebih tinggi dibandingkan

EDUCATION

The improvement in the field of education cannot be separated from the efforts of the national nor local government. One of the concrete effort done by government to improve the people's education is the increasing number of schools year by year. Until the end of 2020, number of schools in Kutai Timur Regency group by grade are 178 units of Kindergarten Schools, 5 units of RA (Raudatul Athfal), 224 units of Primary Schools, 8 units of MI (Madrasah Ibtidaiyah), 87 units of Junior High Schools, 10 units of MTs (Madrasah Tsanawiyah), 22 units of Senior High Schools, 25 units of Vocational High Schools, 4 units of MA (Madrasah Aliyah), and 3 units of academy/universities.

Besides, the number of people participating in education levels also involved in education improvement, illustrated by Gross Enrollment Rate. The Gross Enrollment Rate shows the general level of population participation at an educational level. In 2020, the Gross Enrollment Rate value for Primary School education level is 110,49, higher than the Gross Enrollment Rate for Junior High School

APK untuk jenjang pendidikan SMP/MTs dan SMA/SMK/MA.

and Senior High School education levels.

KESEHATAN

Upaya pemerintah untuk meningkatkan derajat dan status kesehatan masyarakat dilakukan terus menerus dari tahun ke tahunnya. Upaya-upaya tersebut dilakukan antara lain dengan meningkatkan ketersediaan dan keterjangkauan fasilitas dan sarana kesehatan. Hingga akhir tahun 2019, jumlah desa yang memiliki fasilitas kesehatan di Kabupaten Kutai Timur, antara lain 3 desa memiliki rumah sakit, 19 desa memiliki puskesmas, 32 desa memiliki klinik/balai kesehatan, 372 desa memiliki posyandu, dan 21 desa memiliki polindes.

HEALTH

Government efforts to improve the degree and status of public health are carried out continuously from year to year. These efforts have been carried out among others by increasing the availability and affordability of health facilities and facilities. Until the end of 2019, the number of health facilities in Kutai Timur Regency, including 3 hospitals, 19 health centers, 32 clinics/health centers, 372 maternal and child health centers, and 21 village maternities.

KRIMINALITAS

Berdasarkan data Polres Kutai Timur, secara keseluruhan terdapat 342 kasus kejahatan kriminal umum dan 272 kasus diantaranya telah berhasil diselesaikan pada tahun 2020.

CRIME

Based on Kutai Timur Police data, there are 342 general criminal cases and 272 cases of which have been successfully resolved by 2020.

AGAMA

Seiring berkembangnya ragam agama di Kabupaten Kutai Timur, tentunya perlu didukung dengan tempat peribadatan yang mengakomodir seluruh agama. Pada tahun 2020, tempat peribadatan yang tersedia di Kabupaten Kutai Timur antara lain 454 masjid, 371 mushola, 199 gereja kristen protestan, 76 gereja kristen katolik,

RELIGION

Religion facilities must be developed due to religion growth in Kutai Timur Regency. There are 454 mosques, 371 mushollas, 199 Christian churches, 76 catholic churches, 21 temple and 1 vihara in Kutai Timur Regency.

21 pura dan 1 vihara.

KEMISKINAN

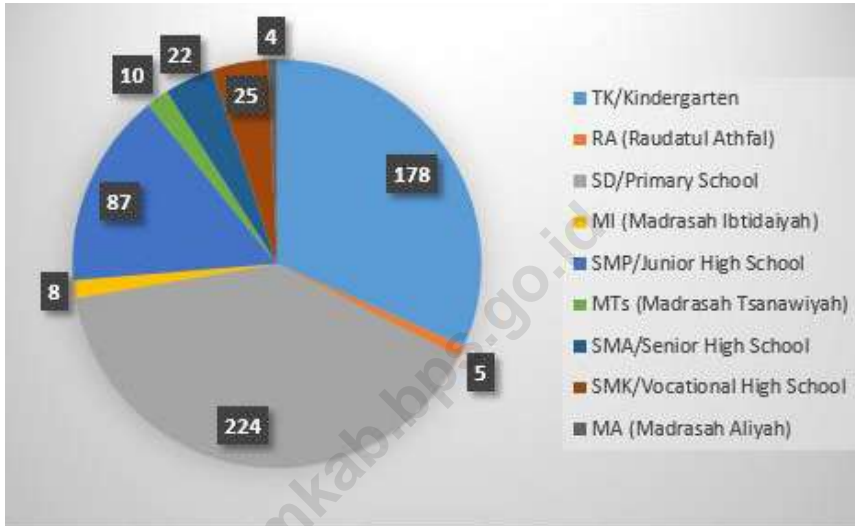
Jumlah penduduk miskin di Kabupaten Kutai Timur sebanyak 9,48 persen pada tahun 2019 mengalami kenaikan menjadi 9,55 persen pada tahun 2020 dengan garis kemiskinan Rp610.858,00. Besar kecilnya jumlah penduduk miskin dipengaruhi oleh ukuran garis kemiskinan, karena penduduk miskin adalah penduduk yang memiliki rata-rata pengeluaran per kapita per bulan di bawah garis kemiskinan.

POVERTY

The number of poor people in Kutai Timur Regency decreases from 9.48 percent in 2019 to 9.55 percent in 2020 with poverty line IDR610.858,00. The size of the poor population is influenced by the size of the poverty line, because the poor are people who have an average expenditure per capita per month below the poverty line.

<https://kutimkab.bps.go.id>

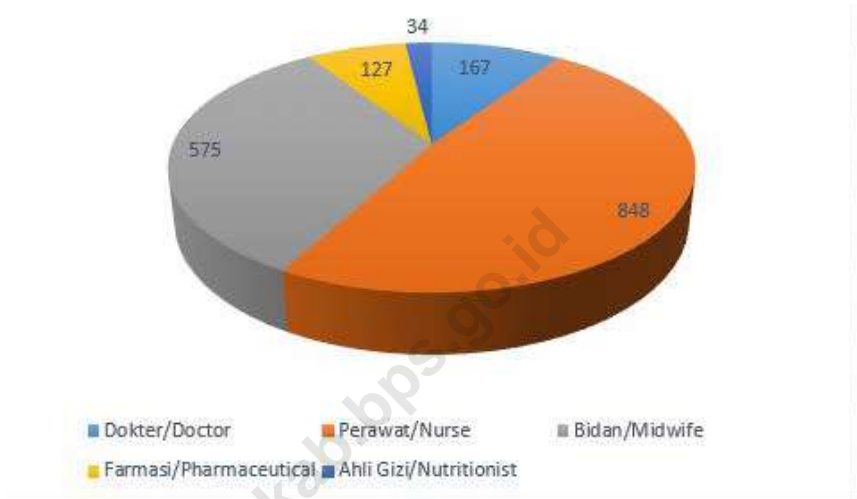
Gambar 4.1 Banyaknya Sekolah dan Perguruan Tinggi (Negeri dan Swasta) di Kabupaten Kutai Timur, 2020
Figures 4.1 **Number of Schools and Universities (State and Private) in Kutai Timur Regency, 2020**



Sumber/Source: Kementerian Pendidikan dan Kebudayaan, Sistem Data Pokok Pendidikan, data tahun ajaran 2019/2020 semester ganjil; Kementerian Agama, EMIS, data tahun ajaran 2019/2020 semester genap laporan sampai dengan 30 Juni 2020/Ministry of Educations and Culture, Basic Education Data System, odd semester in 2019/2020; Ministry of Religious Affairs, EMIS, even semester report data in 2019/2020 up to 30th June 2020

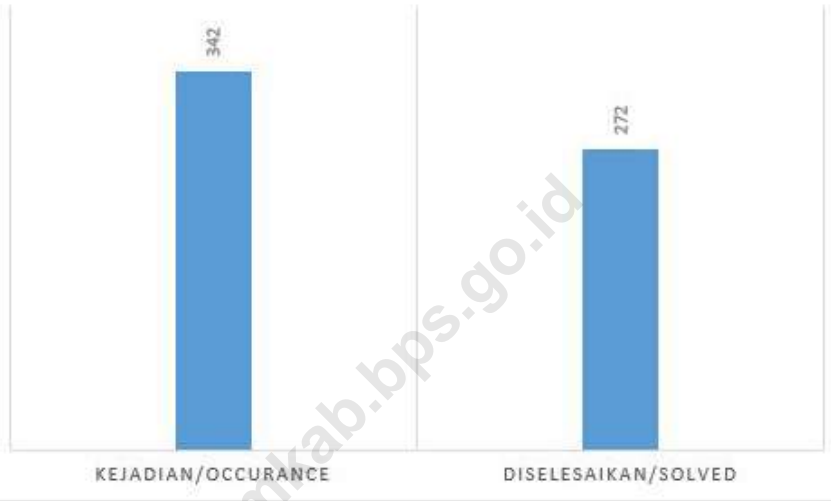
Gambar 4.2
Figures

Jumlah Tenaga Kesehatan di Kabupaten Kutai Timur, 2019
Number of Medical Personnel in Kutai Timur Regency, 2019



Sumber/Source: Dinas Kesehatan Kabupaten Kutai Timur/Health Service of Kutai Timur Regency

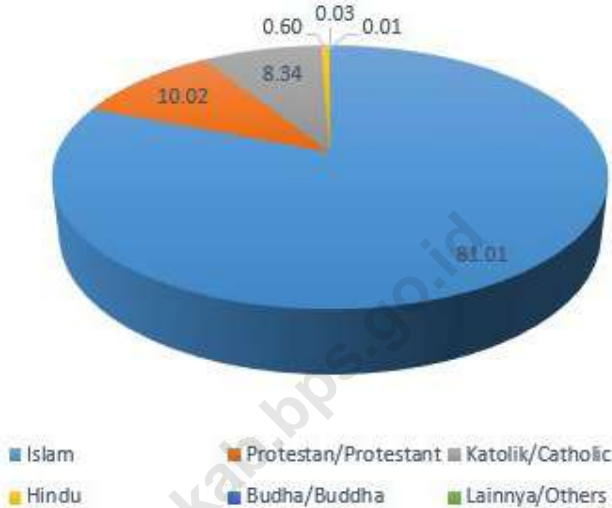
Gambar 4.3 **Banyaknya Kejahatan Kriminal Umum yang Terjadi di Kabupaten Kutai Timur, 2020**
Figures **Number of General Crime in Kutai Timur Regency, 2020**



Sumber/Source: Polres Kutai Timur/Resort Police Office of Kutai Timur Regency

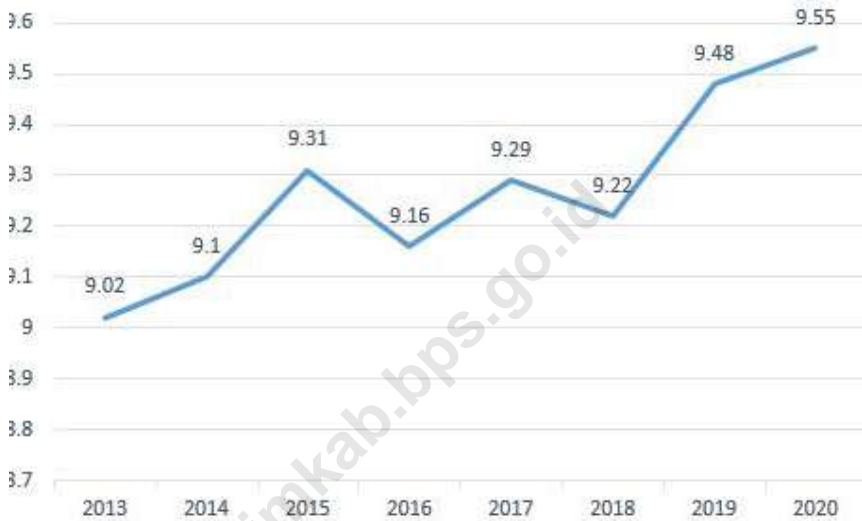
Gambar 4.4
Figures

Persentase Penduduk Menurut Agama yang Dianut di Kabupaten Kutai Timur, 2020
Percentage of Population by Religion in Kutai Timur Regency, 2020



Sumber/Source: Kanwil Kementerian Agama Kabupaten Kutai Timur/Religius Affair Ministry of Kutai Timur Regency

Gambar 4.5 Penduduk Miskin di Kabupaten Kutai Timur (%), 2013-2020
Figures 4.5 Poor People in Kutai Timur Regency (%), 2013-2020



Sumber/Source: BPS Kabupaten Kutai Timur, Survei Sosial Ekonomi Nasional (Susenas)/BPS-Statistics of Kutai Timur Regency, National Socio Economic Survey

<https://kutimkab.bps.go.id>

4.1 PENDIDIKAN EDUCATION

Tabel 4.1.1 **Jumlah Sekolah, Guru¹, dan Murid Taman Kanak-Kanak (TK) di Bawah Kementerian Pendidikan dan Kebudayaan Menurut Kecamatan di Kabupaten Kutai Timur, 2019/2020 dan 2020/2021**
Number of Schools, Teachers¹, and Pupils in Kindergarten Under The Ministry of Education and Culture by Sub District in Kutai Timur Regency, 2019/2020 and 2020/2021

Kecamatan Subdistrict	Sekolah/Schools					
	Negeri/Public		Swasta/Private		Jumlah/Total	
	2019/2020	2020/2021	2019/2020	2020/2021	2019/2020	2020/2021
(1)	(2)	(3)	(4)	(5)	(6)	(7)
Muara Ancalong	2	2	4	7	6	9
Busang	1	1	5	5	6	6
Long Mesangat	1	1	6	5	7	6
Muara Wahau	2	2	11	12	13	14
Telen	1	1	3	3	4	4
Kongbeng	1	1	9	9	10	10
Muara Bengkal	1	1	5	5	6	6
Batu Ampar	1	1	-	-	1	1
Sangatta Utara	2	1	33	36	35	37
Bengalon	1	1	15	18	16	19
Teluk Pandan	1	1	8	8	9	9
Sangatta Selatan	1	1	6	7	7	8
Rantau Pulung	2	2	5	5	7	7
Sangkulirang	1	1	10	12	11	13
Kaliorang	1	1	9	9	10	10
Sandaran	1	1	2	2	3	3
Kaubun	2	2	6	6	8	8
Karangan	1	1	5	7	6	8
Kutai Timur	23	22	142	156	165	178

Lanjutan Tabel/*Continued Table 4.1.1*

Kecamatan Subdistrict	Guru/Teachers		
	Laki-laki/Male	Perempuan/Female	Jumlah/Total
(1)	(2)	(3)	(4)
Muara Ancalong	94	154	248
Busang	48	83	131
Long Mesangat	39	89	128
Muara Wahau	132	333	465
Telen	51	96	147
Kongbeng	132	205	337
Muara Bengkal	77	151	228
Batu Ampar	37	95	132
Sangatta Utara	353	1 201	1 554
Bengalon	156	379	535
Teluk Pandan	53	106	159
Sangatta Selatan	86	249	335
Rantau Pulung	63	123	186
Sangkulirang	119	225	344
Kaliorang	73	142	215
Sandaran	69	142	211
Kaubun	72	133	205
Karangan	46	115	161
Kutai Timur	1 700	4 021	5 721

Lanjutan Tabel/*Continued Table 4.1.1*

Kecamatan Subdistrict	Murid/Students		
	Laki-laki/Male	Perempuan/Female	Jumlah/Total
(1)	(2)	(3)	(4)
Muara Ancalong	93	77	170
Busang	152	109	261
Long Mesangat	84	72	156
Muara Wahau	414	400	814
Telen	22	23	45
Kongbeng	262	218	480
Muara Bengkal	113	141	254
Batu Ampar	114	104	218
Sangatta Utara	913	824	1 737
Bengalon	356	371	727
Teluk Pandan	45	30	75
Sangatta Selatan	107	90	197
Rantau Pulung	153	131	284
Sangkulirang	138	124	262
Kaliorang	167	120	287
Sandaran	63	79	142
Kaubun	77	77	154
Karangan	66	82	148
Kutai Timur	3 339	3 072	6 411

Catatan/Note: ¹ Jumlah guru termasuk kepala sekolah dan guru/*The total of teachers including headmaster and teacher*
 Sumber/Source: 2019/2020 - Kementerian Pendidikan dan Kebudayaan, Sistem Data Pokok Pendidikan, data semester ganjil/
Ministry of Educations and Culture, Basic Education Data System, odd semester
 2020/2021 - Kementerian Pendidikan dan Kebudayaan, data semester ganjil 2020/ *Ministry of Educations and Culture, 2020 odd semester data*

Tabel 4.1.2
Table

Jumlah Sekolah, Guru, dan Murid Raudatul Athfal (RA) di Bawah Kementerian Agama Menurut Kecamatan di Kabupaten Kutai Timur, 2019/2020 dan 2020/2021
Number of Schools, Teachers, and Pupils in Raudatul Athfal (RA) Under The Ministry of Religious Affairs by Subdistrict in Kutai Timur Regency, 2019/2020 and 2020/2021

Kecamatan Subdistrict	Sekolah/Schools		Guru/Teachers		Murid/Students	
	2019/2020	2020/2021	2019/2020	2020/2021	2019/2020	2020/2021
(1)	(2)	(3)	(4)	(5)	(6)	(7)
Muara Ancalong	-	-	-	-	-	-
Busang	-	-	-	-	-	-
Long Mesangat	-	-	-	-	-	-
Muara Wahau	-	-	-	-	-	-
Telen	-	-	-	-	-	-
Kongbeng	-	-	-	-	-	-
Muara Bengkal	-	-	-	-	-	-
Batu Ampar	-	-	-	-	-	-
Sangatta Utara	3	3	25	25	209	249
Bengalon	-	-	-	-	-	-
Teluk Pandan	1	1	4	4	39	37
Sangatta Selatan	-	-	-	-	-	-
Rantau Pulung	-	-	-	-	-	-
Sangkulirang	1	1	3	3	54	71
Kaliorang	-	-	-	-	-	-
Sandaran	-	-	-	-	-	-
Kaubun	-	-	-	-	-	-
Karangan	-	-	-	-	-	-
Kutai Timur	5	5	32	32	302	357

Catatan/Note: Seluruh Raudatul Athfal (RA) berstatus swasta/All Raudatul Athfal (RA) are private.

Sumber/Source: 2019/2020 - Kementerian Agama, EMIS, data semester genap laporan sampai dengan 30 Juni 2020/
Ministry of Religious Affairs, EMIS, even semester report data up to 30th June 2020
2020/2021 - Kementerian Agama, EMIS, data semester ganjillaporan sampai dengan 15 Maret 2021/
Ministry of Religious Affairs, EMIS, odd semester report data up to March 15th, 2021

Tabel 4.1.3 **Jumlah Sekolah, Guru¹, dan Murid Sekolah Dasar (SD) di Bawah Kementerian Pendidikan dan Kebudayaan Menurut Kecamatan di Kabupaten Kutai Timur, 2019/2020 dan 2020/2021**
Number of Schools, Teachers¹, and Pupils in Primary Schools Under The Ministry of Education and Culture by Sub District in Kutai Timur Regency, 2019/2020 and 2020/2021

Kecamatan Subdistrict	Sekolah/Schools					
	Negeri/Public		Swasta/Private		Jumlah/Total	
	2019/2020	2020/2021	2019/2020	2020/2021	2019/2020	2020/2021
(1)	(2)	(3)	(4)	(5)	(6)	(7)
Muara Ancalong	12	12	1	1	13	13
Busang	6	6	-	-	6	6
Long Mesangat	7	7	-	-	7	7
Muara Wahau	18	18	2	3	20	21
Telen	7	7	2	2	9	9
Kongbeng	11	11	-	-	11	11
Muara Bengkal	9	9	1	1	10	10
Batu Ampar	7	7	-	-	7	7
Sangatta Utara	13	13	14	15	27	28
Bengalon	19	19	4	4	23	23
Teluk Pandan	6	6	-	-	6	6
Sangatta Selatan	13	13	1	1	14	14
Rantau Pulung	8	8	-	1	8	9
Sangkulirang	19	19	2	2	21	21
Kaliorang	9	9	-	1	9	10
Sandaran	12	12	-	-	12	12
Kaubun	8	8	1	1	9	9
Karangan	8	8	-	-	8	8
Kutai Timur	192	192	28	32	220	224

Lanjutan Tabel/*Continued Table 4.1.3*

Kecamatan <i>Subdistrict</i>	Guru/ <i>Teachers</i>		
	Laki-laki/ <i>Male</i>	Perempuan/ <i>Female</i>	Jumlah/ <i>Total</i>
(1)	(2)	(3)	(4)
Muara Ancalong	61	75	136
Busang	23	37	60
Long Mesangat	25	36	61
Muara Wahau	66	186	252
Telen	33	59	92
Kongbeng	66	86	152
Muara Bengkal	45	65	110
Batu Ampar	16	49	65
Sangatta Utara	144	533	677
Bengalon	88	189	277
Teluk Pandan	23	45	68
Sangatta Selatan	48	122	170
Rantau Pulung	35	50	85
Sangkulirang	62	116	178
Kaliorang	40	65	105
Sandaran	42	80	122
Kaubun	39	65	104
Karangan	28	61	89
Kutai Timur	884	1 919	2 803

Lanjutan Tabel/Continued Table 4.1.3

Kecamatan Subdistrict	Murid/Students		
	Laki-laki/Male	Perempuan/Female	Jumlah/Total
(1)	(2)	(3)	(4)
Muara Ancalong	710	707	1 417
Busang	188	146	334
Long Mesangat	227	220	447
Muara Wahau	1 818	1 617	3 435
Telen	608	528	1 136
Kongbeng	1 099	967	2 066
Muara Bengkal	436	402	838
Batu Ampar	66	76	142
Sangatta Utara	5 887	5 622	11 509
Bengalon	2 013	1 792	3 805
Teluk Pandan	731	607	1 338
Sangatta Selatan	926	830	1 756
Rantau Pulung	411	354	765
Sangkulirang	841	673	1 514
Kaliorang	1 016	951	1 967
Sandaran	823	714	1 537
Kaubun	856	645	1 501
Karangan	691	681	1 372
Kutai Timur	19 347	17 532	36 879

Catatan/Note: ¹ Jumlah guru termasuk kepala sekolah dan guru/The total of teachers including headmaster and teacher
 Sumber/Source: Kementerian Pendidikan dan Kebudayaan, Sistem Data Pokok Pendidikan, data semester ganjil/Ministry of
 Educations and Culture, Basic Education Data System, odd semester

Tabel
Table 4.1.4

Jumlah Sekolah, Guru, dan Murid Madrasah Ibtidaiyah (MI) di Bawah Kementerian Agama Menurut Kecamatan di Kabupaten Kutai Timur, 2019/2020 dan 2020/2021
Number of Schools, Teachers, and Pupils in Madrasah Ibtidaiyah (MI) Under The Ministry of Religious Affairs by Subdistrict in Kutai Timur Regency, 2019/2020 and 2020/2021

Kecamatan Subdistrict	Sekolah/Schools					
	Negeri/Public		Swasta/Private		Jumlah/Total	
	2019/2020	2020/2021	2019/2020	2020/2021	2019/2020	2020/2021
(1)	(2)	(3)	(4)	(5)	(6)	(7)
Muara Ancalong	-	-	-	-	-	-
Busang	-	-	-	-	-	-
Long Mesangat	-	-	-	-	-	-
Muara Wahau	-	-	-	-	-	-
Telen	-	-	-	-	-	-
Kongbeng	-	-	1	1	1	1
Muara Bengkal	-	-	1	1	1	1
Batu Ampar	-	-	-	-	-	-
Sangatta Utara	1	1	2	2	3	3
Bengalon	-	-	-	-	-	-
Teluk Pandan	-	-	2	2	2	2
Sangatta Selatan	-	-	-	-	-	-
Rantau Pulung	-	-	-	-	-	-
Sangkulirang	1	1	-	-	1	1
Kaliorang	-	-	-	-	-	-
Sandaran	-	-	-	-	-	-
Kaubun	-	-	-	-	-	-
Karangan	-	-	-	-	-	-
Kutai Timur	2	2	6	6	8	8

Lanjutan Tabel/Continued Table 4.1.4

Kecamatan Subdistrict	Guru/Teachers					
	Negeri/Public		Swasta/Private		Jumlah/Total	
	2019/2020	2020/2021	2019/2020	2020/2021	2019/2020	2020/2021
(1)	(2)	(3)	(4)	(5)	(6)	(7)
Muara Ancalong	-	-	-	-	-	-
Busang	-	-	-	-	-	-
Long Mesangat	-	-	-	-	-	-
Muara Wahau	-	-	-	-	-	-
Telen	-	-	-	-	-	-
Kongbeng	-	-	6	6	6	6
Muara Bengkal	-	-	-	-	-	-
Batu Ampar	-	-	-	-	-	-
Sangatta Utara	22	22	32	32	54	54
Bengalon	-	-	-	-	-	-
Teluk Pandan	1	1	20	20	21	21
Sangatta Selatan	-	-	-	-	-	-
Rantau Pulung	-	-	-	-	-	-
Sangkulirang	11	11	7	7	18	18
Kaliorang	-	-	-	-	-	-
Sandaran	-	-	-	-	-	-
Kaubun	-	-	-	-	-	-
Karangan	-	-	-	-	-	-
Kutai Timur	34	34	65	65	99	99

Lanjutan Tabel/Continued Table 4.1.4

Kecamatan Subdistrict	Murid/Students					
	Negeri/Public		Swasta/Private		Jumlah/Total	
	2019/2020	2020/2021	2019/2020	2020/2021	2019/2020	2020/2021
(1)	(2)	(3)	(4)	(5)	(6)	(7)
Muara Ancalong	-	-	-	-	-	-
Busang	-	-	-	-	-	-
Long Mesangat	-	-	-	-	-	-
Muara Wahau	-	-	-	-	-	-
Telen	-	-	-	-	-	-
Kongbeng	-	-	143	106	143	106
Muara Bengkal	-	-	-	-	-	-
Batu Ampar	-	-	-	-	-	-
Sangatta Utara	-	-	1 072	1 215	1 072	1 215
Bengalon	-	-	-	-	-	-
Teluk Pandan	-	-	150	184	150	184
Sangatta Selatan	-	-	-	-	-	-
Rantau Pulung	-	-	-	-	-	-
Sangkulirang	-	-	302	303	302	303
Kaliorang	-	-	-	-	-	-
Sandaran	-	-	-	-	-	-
Kaubun	-	-	-	-	-	-
Karangan	-	-	-	-	-	-
Kutai Timur	-	-	1 667	1 808	1 667	1 808

Sumber/Source: 2018/2019 - Kementerian Agama, EMIS, data semester genap laporan sampai dengan 30 Juni 2019/
Ministry of Religious Affairs, EMIS, even semester report data up to 30th June 2019

2019/2020 - Kementerian Agama, EMIS, data semester ganjillaporan sampai dengan 15 Maret 2020/
Ministry of Religious Affairs, EMIS, odd semester report data up to March 15th, 2020

Tabel 4.1.5 Jumlah Sekolah, Guru¹, dan Murid Sekolah Menengah Pertama (SMP) di Bawah Kementerian Pendidikan dan Kebudayaan Menurut Kecamatan di Kabupaten Kutai Timur, 2019/2020 dan 2020/2021
Number of Schools, Teachers¹, and Pupils in Junior High Schools Under The Ministry of Education and Culture by Sub District in Kutai Timur Regency, 2019/2020 and 2020/2021

Kecamatan Subdistrict	Sekolah/Schools					
	Negeri/Public		Swasta/Private		Jumlah/Total	
	2019/2020	2020/2021	2019/2020	2020/2021	2019/2020	2020/2021
(1)	(2)	(3)	(4)	(5)	(6)	(7)
Muara Ancalong	4	4	-	-	4	4
Busang	2	2	-	-	2	2
Long Mesangat	2	2	-	-	2	2
Muara Wahau	3	3	3	3	6	6
Telen	3	3	1	1	4	4
Kongbeng	4	4	2	2	6	6
Muara Bengkal	4	4	-	-	4	4
Batu Ampar	2	2	-	-	2	2
Sanggata Utara	5	5	11	11	16	16
Bengalon	5	5	2	2	7	7
Teluk Pandan	3	3	-	-	3	3
Sanggata Selatan	2	2	3	3	5	5
Rantau Pulung	2	2	1	1	3	3
Sangkulirang	5	5	-	-	5	5
Kaliorang	4	4	-	-	4	4
Sandaran	5	5	-	-	5	5
Kaubun	5	5	-	-	5	5
Karangan	3	3	1	1	4	4
Kutai Timur	63	63	24	24	87	87

Lanjutan Tabel/*Continued Table 4.1.5*

Kecamatan <i>Subdistrict</i>	Guru/ <i>Teachers</i>		
	Laki-laki/ <i>Male</i>	Perempuan/ <i>Female</i>	Jumlah/ <i>Total</i>
(1)	(2)	(3)	(4)
Muara Ancalong	18	25	43
Busang	9	14	23
Long Mesangat	8	13	21
Muara Wahau	40	39	79
Telen	12	14	26
Kongbeng	38	40	78
Muara Bengkal	16	32	48
Batu Ampar	10	8	18
Sangatta Utara	101	211	312
Bengalon	35	66	101
Teluk Pandan	12	18	30
Sangatta Selatan	17	43	60
Rantau Pulung	15	20	35
Sangkulirang	24	30	54
Kaliorang	14	32	46
Sandaran	18	25	43
Kaubun	24	29	53
Karangan	10	19	29
Kutai Timur	421	678	1 099

Lanjutan Tabel/*Continued Table 4.1.5*

Kecamatan <i>Subdistrict</i>	Murid/ <i>Students</i>		
	Laki-laki/ <i>Male</i>	Perempuan/ <i>Female</i>	Jumlah/ <i>Total</i>
(1)	(2)	(3)	(4)
Muara Ancalong	297	273	570
Busang	136	159	295
Long Mesangat	186	142	328
Muara Wahau	387	420	807
Telen	101	100	201
Kongbeng	135	121	256
Muara Bengkal	294	244	538
Batu Ampar
Sangatta Utara	1 968	1 947	3 915
Bengalon	525	481	1 006
Teluk Pandan	213	183	396
Sangatta Selatan	483	337	820
Rantau Pulung	248	256	504
Sangkulirang	449	470	919
Kaliorang	316	277	593
Sandaran	54	54	108
Kaubun	416	361	777
Karangan	257	269	526
Kutai Timur	6 465	6 094	12 559

Catatan/*Note*: ¹ Jumlah guru termasuk kepala sekolah dan guru/*The total of teachers including headmaster and teacher*
 Sumber/*Source*: Kementerian Pendidikan dan Kebudayaan, Sistem Data Pokok Pendidikan, data semester ganjil/*Ministry of*
Educations and Culture, Basic Education Data System, odd semester

Tabel
Table 4.1.6

Jumlah Sekolah, Guru, dan Murid Madrasah Tsanawiyah (MTs) di Bawah Kementerian Agama Menurut Kecamatan di Kabupaten Kutai Timur, 2019/2020 dan 2020/2021
Number of Schools, Teachers, and Pupils in Madrasah Tsanawiyah (MTs) Under The Ministry of Religious Affairs by Subdistrict in Kutai Timur Regency, 2019/2020 and 2020/2021

Kecamatan Subdistrict	Sekolah/Schools					
	Negeri/Public		Swasta/Private		Jumlah/Total	
	2019/2020	2020/2021	2019/2020	2020/2021	2019/2020	2020/2021
(1)	(2)	(3)	(4)	(5)	(6)	(7)
Muara Ancalong	1	1	-	-	1	1
Busang	-	-	-	-	-	-
Long Mesangat	-	-	1	1	1	1
Muara Wahau	-	-	-	-	-	-
Telen	-	-	-	-	-	-
Kongbeng	-	-	1	1	1	1
Muara Bengkal	-	-	1	1	1	1
Batu Ampar	-	-	-	-	-	-
Sangatta Utara	-	-	1	1	1	1
Bengalon	-	-	-	-	-	-
Teluk Pandan	-	-	2	2	2	2
Sangatta Selatan	-	-	1	1	1	1
Rantau Pulung	-	-	1	1	1	1
Sangkulirang	-	-	1	1	1	1
Kaliorang	-	-	-	-	-	-
Sandaran	-	-	-	-	-	-
Kaubun	-	-	-	-	-	-
Karangan	-	-	-	-	-	-
Kutai Timur	1	1	9	9	10	10

Lanjutan Tabel/Continued Table 4.1.6

Kecamatan Subdistrict	Guru/Teachers					
	Negeri/Public		Swasta/Private		Jumlah/Total	
	2019/2020	2020/2021	2019/2020	2020/2021	2019/2020	2020/2021
(1)	(2)	(3)	(4)	(5)	(6)	(7)
Muara Ancalong	4	4	17	17	21	21
Busang	-	-	-	-	-	-
Long Mesangat	-	-	15	15	15	15
Muara Wahau	-	-	-	-	-	-
Telen	-	-	-	-	-	-
Kongbeng	-	-	13	13	13	13
Muara Bengkal	-	-	10	10	10	10
Batu Ampar	-	-	-	-	-	-
Sangatta Utara	9	9	23	23	32	32
Bengalon	-	-	-	-	-	-
Teluk Pandan	-	-	23	23	23	23
Sangatta Selatan	1	1	8	8	9	9
Rantau Pulung	1	1	12	12	13	13
Sangkulirang	1	1	18	18	19	19
Kaliorang	-	-	-	-	-	-
Sandaran	-	-	-	-	-	-
Kaubun	-	-	-	-	-	-
Karangan	-	-	-	-	-	-
Kutai Timur	16	16	139	139	155	155

Lanjutan Tabel/Continued Table 4.1.6

Kecamatan Subdistrict	Murid/Students					
	Negeri/Public		Swasta/Private		Jumlah/Total	
	2019/2020	2020/2021	2019/2020	2020/2021	2019/2020	2020/2021
(1)	(2)	(3)	(4)	(5)	(6)	(7)
Muara Ancalong	233	242	-	-	233	242
Busang	-	-	-	-	-	-
Long Mesangat	-	-	24	43	24	43
Muara Wahau	-	-	-	-	-	-
Telen	-	-	-	-	-	-
Kongbeng	-	-	177	187	177	187
Muara Bengkal	-	-	139	149	139	149
Batu Ampar	-	-	-	-	-	-
Sangatta Utara	-	-	398	374	398	374
Bengalon	-	-	-	-	-	-
Teluk Pandan	-	-	173	181	173	181
Sangatta Selatan	-	-	70	77	70	77
Rantau Pulung	-	-	38	53	38	53
Sangkulirang	-	-	191	195	191	195
Kaliorang	-	-	-	-	-	-
Sandaran	-	-	-	-	-	-
Kaubun	-	-	-	-	-	-
Karangan	-	-	-	-	-	-
Kutai Timur	233	242	1 210	1 259	1 443	1 501

Sumber/Source: 2018/2019 - Kementerian Agama, Data Semester Ganjil 2018/ Ministry of Religious Affairs, 2018 Odd Semester Data

2019/2020 - Kementerian Agama, EMIS, data semester ganjillaporan sampai dengan 15 Maret 2020/ Ministry of Religious Affairs, EMIS, odd semester report data up to March 15th, 2020

Tabel 4.1.7 Jumlah Sekolah, Guru¹, dan Murid Sekolah Menengah Atas (SMA) di Bawah Kementerian Pendidikan dan Kebudayaan Menurut Kecamatan di Kabupaten Kutai Timur, 2019/2020 dan 2020/2021
Number of Schools, Teachers¹, and Pupils in Senior High Schools Under The Ministry of Education and Culture by Sub District in Kutai Timur Regency, 2019/2020 and 2020/2021

Kecamatan Subdistrict	Sekolah/Schools					
	Negeri/Public		Swasta/Private		Jumlah/Total	
	2019/2020	2020/2021	2019/2020	2020/2021	2019/2020	2020/2021
(1)	(2)	(3)	(4)	(5)	(6)	(7)
Muara Ancalong	2	2	-	-	2	2
Busang	2	2	-	-	2	2
Long Mesangat	1	1	-	-	1	1
Muara Wahau	2	2	-	-	2	2
Telen	-	-	-	-	-	-
Kongbeng	1	1	1	1	2	2
Muara Bengkal	1	1	-	-	1	1
Batu Ampar	1	1	-	-	1	1
Sanggatta Utara	2	2	-	-	2	2
Bengalon	1	1	-	-	1	1
Teluk Pandan	1	1	-	-	1	1
Sanggatta Selatan	1	1	-	-	1	1
Rantau Pulung	1	1	-	-	1	1
Sangkulirang	1	1	-	-	1	1
Kaliorang	1	1	-	-	1	1
Sandaran	1	1	-	-	1	1
Kaubun	1	1	-	-	1	1
Karangan	1	1	-	-	1	1
Kutai Timur	21	21	1	1	22	22

Lanjutan Tabel/*Continued Table 4.1.7*

Kecamatan <i>Subdistrict</i>	Guru/ <i>Teachers</i>		
	Laki-laki/ <i>Male</i>	Perempuan/ <i>Female</i>	Jumlah/ <i>Total</i>
(1)	(2)	(3)	(4)
Muara Ancalong	15	23	38
Busang	14	8	22
Long Mesangat	6	14	20
Muara Wahau	14	20	34
Telen	-	-	-
Kongbeng	10	16	26
Muara Bengkal	8	12	20
Batu Ampar	9	7	16
Sangatta Utara	25	60	85
Bengalon	7	10	17
Teluk Pandan	7	7	14
Sangatta Selatan	6	22	28
Rantau Pulung	5	11	16
Sangkulirang	8	10	18
Kaliorang	7	9	16
Sandaran	9	7	16
Kaubun	9	10	19
Karangan	4	5	9
Kutai Timur	163	251	414

Lanjutan Tabel/*Continued Table 4.1.7*

Kecamatan Subdistrict	Murid/Students		
	Laki-laki/Male	Perempuan/Female	Jumlah/Total
(1)	(2)	(3)	(4)
Muara Ancalong	-	-	-
Busang	94	131	225
Long Mesangat	157	180	337
Muara Wahau	245	316	561
Telen	-	-	-
Kongbeng	124	141	265
Muara Bengkal	-	-	-
Batu Ampar	111	96	207
Sangatta Utara	711	1 047	1 758
Bengalon	148	225	373
Teluk Pandan	63	105	168
Sangatta Selatan	-	-	-
Rantau Pulung	-	-	-
Sangkulirang	171	247	418
Kaliorang	91	135	226
Sandaran	126	133	259
Kaubun	139	169	308
Karangan	-	-	-
Kutai Timur	2 180	2 925	5 105

Catatan/Note: ¹ Jumlah guru termasuk kepala sekolah dan guru/*The total of teachers including headmaster and teacher*
 Sumber/Source: Kementerian Pendidikan dan Kebudayaan, Sistem Data Pokok Pendidikan, data semester ganjil/*Ministry of*
Educations and Culture, Basic Education Data System, odd semester

Tabel
Table 4.1.8

Jumlah Sekolah, Guru¹, dan Murid Sekolah Menengah Kejuruan (SMK) di Bawah Kementerian Pendidikan dan Kebudayaan Menurut Kecamatan di Kabupaten Kutai Timur, 2019/2020 dan 2020/2021
Number of Schools, Teachers¹, and Pupils in Vocational High Schools Under The Ministry of Education and Culture by Sub District in Kutai Timur Regency, 2019/2020 and 2020/2021

Kecamatan Subdistrict	Sekolah/Schools					
	Negeri/Public		Swasta/Private		Jumlah/Total	
	2019/2020	2020/2021	2019/2020	2020/2021	2019/2020	2020/2021
(1)	(2)	(3)	(4)	(5)	(6)	(7)
Muara Ancalong	-	-	-	-	-	-
Busang	-	-	-	-	-	-
Long Mesangat	-	-	-	-	-	-
Muara Wahau	1	1	-	-	1	1
Telen	1	1	-	-	1	1
Kongbeng	1	1	2	2	3	3
Muara Bengkal	1	1	-	-	1	1
Batu Ampar	-	-	-	-	-	-
Sangatta Utara	2	2	4	4	6	6
Bengalon	2	2	1	1	3	3
Teluk Pandan	-	-	1	1	1	1
Sangatta Selatan	-	-	2	2	2	2
Rantau Pulung	1	1	-	-	1	1
Sangkulirang	2	2	2	2	4	4
Kaliorang	1	1	-	-	1	1
Sandaran	-	-	-	-	-	-
Kaubun	-	-	-	-	-	-
Karangan	1	1	-	-	1	1
Kutai Timur	13	13	12	12	25	25

Lanjutan Tabel/Continued Table 4.1.8

Kecamatan Subdistrict	Guru/Teachers		
	Laki-laki/Male	Perempuan/Female	Jumlah/Total
(1)	(2)	(3)	(4)
Muara Ancalong	-	-	-
Busang	-	-	-
Long Mesangat	-	-	-
Muara Wahau	12	15	27
Telen	6	5	11
Kongbeng	18	21	39
Muara Bengkal	8	11	19
Batu Ampar	-	-	-
Sanggata Utara	69	71	140
Bengalon	23	18	41
Teluk Pandan	8	5	13
Sanggata Selatan	9	11	20
Rantau Pulung	5	6	11
Sangkulirang	25	23	48
Kaliorang	12	10	22
Sandaran	-	-	-
Kaubun	-	-	-
Karangan	4	9	13
Kutai Timur	199	205	404

Lanjutan Tabel/Continued Table 4.1.8

Kecamatan Subdistrict	Murid/Students		
	Laki-laki/Male	Perempuan/Female	Jumlah/Total
(1)	(2)	(3)	(4)
Muara Ancalong	-	-	-
Busang	-	-	-
Long Mesangat	-	-	-
Muara Wahau	273	237	510
Telen	57	75	132
Kongbeng	268	161	429
Muara Bengkal	-	-	-
Batu Ampar	-	-	-
Sangatta Utara	1 705	981	2 686
Bengalon	49	5	54
Teluk Pandan	164	99	263
Sangatta Selatan	6	141	147
Rantau Pulung	71	76	147
Sangkulirang	239	190	429
Kaliorang	-	-	-
Sandaran	-	-	-
Kaubun	-	-	-
Karangan	114	100	214
Kutai Timur	2 946	2 065	5 011

Catatan/Note: ¹ Jumlah guru termasuk kepala sekolah dan guru/The total of teachers including headmaster and teacher
 Sumber/Source: Kementerian Pendidikan dan Kebudayaan, Sistem Data Pokok Pendidikan, data semester ganjil/Ministry of
 Educations and Culture, Basic Education Data System, odd semester

Tabel 4.1.9 Jumlah Sekolah, Guru, dan Murid Madrasah Aliyah (MA) di Bawah Kementerian Agama Menurut Kecamatan di Kabupaten Kutai Timur, 2019/2020 dan 2020/2021
Number of Schools, Teachers, and Pupils in Madrasah Aliyah (MA) Under The Ministry of Religious Affairs by Subdistrict in Kutai Timur Regency, 2019/2020 and 2020/2021

Kecamatan Subdistrict	Sekolah/Schools					
	Negeri/Public		Swasta/Private		Jumlah/Total	
	2019/2020	2020/2021	2019/2020	2020/2021	2019/2020	2020/2021
(1)	(2)	(3)	(4)	(5)	(6)	(7)
Muara Ancalong	-	-	-	-	-	-
Busang	-	-	-	-	-	-
Long Mesangat	-	-	-	-	-	-
Muara Wahau	-	-	-	-	-	-
Telen	-	-	-	-	-	-
Kongbeng	-	-	-	-	-	-
Muara Bengkal	-	-	-	-	-	-
Batu Ampar	-	-	-	-	-	-
Sanggata Utara	-	-	1	1	1	1
Bengalon	-	-	-	-	-	-
Teluk Pandan	-	-	1	1	1	1
Sanggata Selatan	-	-	1	1	1	1
Rantau Pulung	-	-	-	-	-	-
Sangkulirang	-	-	1	1	1	1
Kaliorang	-	-	-	-	-	-
Sandaran	-	-	-	-	-	-
Kaubun	-	-	-	-	-	-
Karangan	-	-	-	-	-	-
Kutai Timur	-	-	4	4	4	4

Lanjutan Tabel/*Continued Table 4.1.9*

Kecamatan Subdistrict	Guru/Teachers					
	Negeri/Public		Swasta/Private		Jumlah/Total	
	2019/2020	2020/2021	2019/2020	2020/2021	2019/2020	2020/2021
(1)	(2)	(3)	(4)	(5)	(6)	(7)
Muara Ancalong	-	-	-	-	-	-
Busang	-	-	-	-	-	-
Long Mesangat	-	-	-	-	-	-
Muara Wahau	-	-	-	-	-	-
Telen	-	-	-	-	-	-
Kongbeng	-	-	-	-	-	-
Muara Bengkal	-	-	-	-	-	-
Batu Ampar	-	-	-	-	-	-
Sangatta Utara	1	1	14	14	15	-
Bengalon	-	-	-	-	-	-
Teluk Pandan	-	-	9	9	9	9
Sangatta Selatan	-	-	10	10	10	10
Rantau Pulung	-	-	-	-	-	-
Sangkulirang	1	1	8	8	9	9
Kaliorang	-	-	-	-	-	-
Sandaran	-	-	-	-	-	-
Kaubun	-	-	-	-	-	-
Karangan	-	-	-	-	-	-
Kutai Timur	2	2	41	41	43	43

Lanjutan Tabel/Continued Table 4.1.9

Kecamatan Subdistrict	Murid/Students					
	Negeri/Public		Swasta/Private		Jumlah/Total	
	2019/2020	2020/2021	2019/2020	2020/2021	2019/2020	2020/2021
(1)	(2)	(3)	(4)	(5)	(6)	(7)
Muara Ancalong	-	-	-	-	-	-
Busang	-	-	-	-	-	-
Long Mesangat	-	-	-	-	-	-
Muara Wahau	-	-	-	-	-	-
Telen	-	-	-	-	-	-
Kongbeng	-	-	-	-	-	-
Muara Bengkal	-	-	-	-	-	-
Batu Ampar	-	-	-	-	-	-
Sanggata Utara	-	-	26	27	26	27
Bengalon	-	-	-	-	-	-
Teluk Pandan	-	-	22	32	22	32
Sanggata Selatan	-	-	14	14	14	14
Rantau Pulung	-	-	-	-	-	-
Sangkulirang	-	-	53	48	53	48
Kaliorang	-	-	-	-	-	-
Sandaran	-	-	-	-	-	-
Kaubun	-	-	-	-	-	-
Karangan	-	-	-	-	-	-
Kutai Timur	-	-	115	121	115	121

Sumber/Source: 2018/2019 - Kementerian Agama, EMIS, data semester genap laporan sampai dengan 30 Juni 2019/
Ministry of Religious Affairs, EMIS, even semester report data up to 30th June 2019
2019/2020 - Kementerian Agama, EMIS, data semester ganjil laporan sampai dengan 15 Maret 2020/
Ministry of Religious Affairs, EMIS, odd semester report data up to March 15th, 2020

Tabel 4.1.10 Jumlah Desa¹/Kelurahan yang Memiliki Fasilitas Sekolah Menurut Kecamatan dan Tingkat Pendidikan di Kabupaten Kutai Timur, 2014 - 2019 *Number of Villages¹/Kelurahan Having Educational Facilities by Subdistrict and Educational Level in Kutai Timur Regency, 2014-2019*

Kecamatan Subdistrict	SD Primary School			SMP Junior High School		
	2014	2018	2019	2014	2018	2019
(1)	(2)	(3)	(4)	(5)	(6)	(7)
Muara Ancalong	8	9	9	5	5	5
Busang	6	6	6	2	2	2
Long Mesangat	7	7	7	2	2	3
Muara Wahau	10	10	10	3	3	5
Telen	7	7	7	3	3	3
Kongbeng	7	7	7	4	4	4
Muara Bengkal	7	7	7	6	5	5
Batu Ampar	4	6	6	2	2	2
Sanggata Utara	4	4	4	4	4	4
Bengalon	11	11	10	4	5	5
Teluk Pandan	6	6	6	5	5	5
Sanggata Selatan	4	4	4	3	3	3
Rantau Pulung	8	8	8	4	4	4
Sangkulirang	14	14	14	6	6	6
Kaliorang	7	7	7	4	4	4
Sandaran	7	9	9	5	4	7
Kaubun	8	8	8	5	5	5
Karangan	7	7	7	3	4	5
Kutai Timur	132	137	136	70	70	77

Lanjutan Tabel/Continued Table 4.1.10

Kecamatan Subdistrict	SMA Senior High School			SMK Vocational School		
	2014	2018	2019	2014	2018	2019
(1)	(8)	(9)	(10)	(11)	(12)	(13)
Muara Ancalong	2	2	2	-	-	-
Busang	1	2	2	-	-	-
Long Mesangat	1	1	1	-	-	-
Muara Wahau	-	2	2	1	1	1
Telen	-	-	-	1	1	1
Kongbeng	2	2	2	1	1	1
Muara Bengkal	2	2	1	2	1	1
Batu Ampar	1	1	1	-	-	-
Sanggata Utara	3	2	2	3	3	3
Bengalon	1	1	1	3	3	2
Teluk Pandan	2	2	2	-	1	1
Sanggata Selatan	2	-	-	2	2	2
Rantau Pulung	1	1	1	-	1	1
Sangkulirang	1	1	1	2	5	4
Kaliorang	4	1	1	3	1	1
Sandaran	1	2	2	-	-	-
Kaubun	1	1	1	-	-	-
Karangan	-	-	-	1	1	1
Kutai Timur	25	23	22	19	21	19

Lanjutan Tabel/Continued Table 4.1.10

Kecamatan Subdistrict	Perguruan Tinggi University		
	2014	2018	2019
(1)	(14)	(15)	(16)
Muara Ancalong	-	-	-
Busang	-	-	-
Long Mesangat	-	-	-
Muara Wahau	-	-	-
Telen	-	-	-
Kongbeng	-	-	-
Muara Bengkal	-	-	-
Batu Ampar	-	-	-
Sangatta Utara	2	2	2
Bengalon	-	-	-
Teluk Pandan	-	-	-
Sangatta Selatan	-	-	-
Rantau Pulung	-	-	-
Sangkulirang	-	-	-
Kaliorang	-	-	-
Sandaran	-	-	-
Kaubun	-	-	-
Karangan	-	-	-
Kutai Timur	2	2	2

Catatan/Note: ¹ Desa pada tabel ini termasuk Unit Permukiman Transmigrasi (UPT) yang masih dibina oleh kementerian terkait dan nagari di Provinsi Sumatera Barat/Villages in this table include Transmigration Settlement Unit which is still fostered by the relevant ministries and the nagari in the Province of Sumatera Barat

Sumber/Source: BPS, Pendataan Potensi Desa (Podes)/BPS–Statistics Indonesia, Village Potential Data Collection

Tabel 4.1.11 **Persentase Penduduk Usia 7–24 Tahun Menurut Jenis Kelamin, Kelompok Umur Sekolah, dan Partisipasi Sekolah di Kabupaten Kutai Timur, 2020**
Percentage of Population Aged 7-24 Years by Sex, Age Group, and School Participation in Kutai Timur Regency, 2020

Jenis Kelamin dan Kelompok Umur Sekolah <i>Sex and School Age Group</i>	Partisipasi Sekolah/School Participation		
	Tidak/Belum Pernah Sekolah <i>Not/Never Attending School</i>	Masih Sekolah <i>Attending School</i>	Tidak Sekolah Lagi <i>Not Attending School Anymore</i>
(1)	(2)	(3)	(4)
Laki-Laki/Male			
7-12	-	100	-
13-15	-	99,25	0,75
16-18	-	81,77	18,23
19-24	-	18,39	81,61
7-24	-	70,78	29,22
Perempuan/Female			
7-12	-	98,87	1,13
13-15	-	100	-
16-18	3,82	74,23	21,95
19-24	-	18,25	81,75
7-24	0,50	69,33	3,17
Laki-Laki+Perempuan/Male+Female			
7-12	-	99,47	0,53
13-15	-	99,64	0,36
16-18	1,62	78,58	19,81
19-24	-	18,32	81,68
7-24	0,24	70,09	29,67

Sumber/Source: BPS Kabupaten Kutai Timur, Survei Sosial Ekonomi Nasional (Susenas)/BPS-Statistics of Kutai Timur Regency, National Socio Economic Survey

Tabel 4.1.12 Angka Partisipasi Murni (APM) dan Angka Partisipasi Kasar (APK) Menurut Jenjang Pendidikan di Kabupaten Kutai Timur, 2020
Net Enrolment Rate and Gross Enrolment Rate by Educational Level in Kutai Timur Regency, 2020

Jenjang Pendidikan Educational Level	APM Net Enrollment Rate	APK Gross Enrollment Rate
(1)	(2)	(3)
SD/MI Primary School	97,75	110,49
SMP/MTs Junior High School	73,99	84,89
SMA/SMK/MA Senior High School	70,04	100,88

Sumber/Source: BPS Kabupaten Kutai Timur, Survei Sosial Ekonomi Nasional (Susenas)/BPS-Statistics of Kutai Timur Regency, National Socio Economic Survey

4.2 KESEHATAN HEALTH

Tabel 4.2.1 Jumlah Desa/Kelurahan Yang Memiliki Sarana Kesehatan Menurut Kecamatan di Kabupaten Kutai Timur, 2014 - 2019
Number of Villages Having Health Facilities by Subdistrict in Kutai Timur Regency, 2014 - 2019

Kecamatan Subdistrict	Rumah Sakit Hospital			Rumah Sakit Bersalin Maternity Hospital		
	2014	2018	2019	2014	2018	2019
(1)	(2)	(3)	(4)	(5)	(6)	(7)
Muara Ancalong	-	-	-	-	-	-
Busang	-	-	-	-	-	-
Long Mesangat	-	-	-	-	-	-
Muara Wahau	-	-	-	-	-	-
Telen	-	-	-	-	-	-
Kongbeng	-	-	-	-	-	-
Muara Bengkal	-	-	-	-	-	-
Batu Ampar	-	-	-	-	-	-
Sanggata Utara	3	2	2	1	1	2
Bengalon	-	-	1	-	-	-
Teluk Pandan	-	-	-	-	-	-
Sanggata Selatan	-	-	-	-	-	-
Rantau Pulung	-	-	-	-	-	-
Sangkulirang	-	1	1	-	-	-
Kaliorang	-	-	-	-	-	-
Sandaran	-	-	-	-	-	-
Kaubun	-	-	-	-	-	-
Karangan	-	-	-	-	-	-
Kutai Timur	3	3	4	1	1	2

Lanjutan Tabel/Continued Table 4.2.1

Kecamatan Subdistrict	Poliklinik Polyclinic			Puskesmas Public Health Center		
	2014	2018	2019	2014	2018	2019
(1)	(8)	(9)	(10)	(11)	(12)	(13)
Muara Ancalong	-	1	1	1	1	1
Busang	-	-	2	2	1	1
Long Mesangat	-	-	-	1	1	1
Muara Wahau	2	2	4	1	2	2
Telen	-	3	-	1	1	1
Kongbeng	1	1	2	1	1	1
Muara Bengkal	-	-	1	4	1	1
Batu Ampar	1	-	-	1	1	1
Sangatta Utara	4	1	4	2	2	2
Bengalon	1	-	1	4	2	2
Teluk Pandan	-	1	2	2	1	1
Sangatta Selatan	2	1	2	1	1	1
Rantau Pulung	-	-	-	1	1	1
Sangkulirang	1	5	3	1	1	1
Kaliorang	-	1	-	3	1	1
Sandaran	-	-	2	-	1	1
Kaubun	-	-	1	2	1	1
Karangan	-	-	1	1	1	1
Kutai Timur	12	16	26	29	21	21

Lanjutan Tabel/Continued Table 4.2.1

Kecamatan Subdistrict	Puskesmas Pembantu Subsidiary of Public Health Center			Apotek Pharmacy		
	2014	2018	2019	2014	2018	2019
(1)	(14)	(15)	(16)	(17)	(18)	(19)
Muara Ancalong	5	4	6	1	-	-
Busang	3	5	4	-	-	-
Long Mesangat	5	7	7	-	-	-
Muara Wahau	9	8	6	-	2	1
Telen	4	6	6	-	-	-
Kongbeng	7	7	7	-	1	1
Muara Bengkal	7	5	5	1	2	1
Batu Ampar	6	6	6	-	-	-
Sanggata Utara	1	2	1	3	3	4
Bengalon	6	8	6	2	2	2
Teluk Pandan	5	6	5	2	2	2
Sanggata Selatan	3	4	4	1	1	1
Rantau Pulung	7	7	7	-	-	-
Sangkulirang	12	15	15	1	1	1
Kaliorang	5	6	4	2	1	-
Sandaran	6	8	8	-	-	-
Kaubun	7	8	7	-	-	1
Karangan	5	6	6	-	-	-
Kutai Timur	103	118	110	13	15	14

Sumber/Source: BPS, Pendataan Potensi Desa (Podes)/BPS-Statistics Indonesia, Village Potential Data Collecting

Tabel 4.2.2 Jumlah Tenaga Kesehatan¹ Menurut Kecamatan di Kabupaten Kutai Timur, 2019
Number of Medical Personnel by Sub District in Kutai Timur Regency, 2019

Kecamatan Subdistrict	Dokter Doctor	Perawat Nurse	Bidan Midwife	Farmasi Pharmaceutical	Ahli Gizi Nutritionist
(1)	(2)	(3)	(4)	(5)	(6)
Muara Ancalong	1	21	22	1	1
Busang	1	11	13	2	-
Long Mesangat	-	16	16	3	1
Muara Wahau	7	68	44	3	2
Telen	2	9	20	2	-
Kongbeng	3	29	23	1	1
Muara Bengkal	-	25	25	3	1
Batu Ampar	1	10	12	2	1
Sangatta Utara	124	470	161	91	11
Bengalon	6	33	50	3	1
Teluk Pandan	2	20	27	2	3
Sangatta Selatan	5	19	18	2	3
Rantau Pulung	-	12	19	1	-
Sangkulirang	11	49	46	5	4
Kaliorang	1	16	24	2	3
Sandaran	-	8	13	2	1
Kaubun	3	22	26	1	1
Karangan	-	10	16	1	-
Kutai Timur	167	848	575	127	34

Catatan/Note: Jumlah tenaga kesehatan tidak termasuk Rumah Sakit/The number of health workers does not include hospitals

Sumber/Source: Dinas Kesehatan Kabupaten Kutai Timur/Health Service of Kutai Timur Regency

Tabel 4.2.3 Jumlah Dokter Spesialis, Dokter Umum, dan Dokter Gigi Menurut Sarana Pelayanan Kesehatan di Kabupaten Kutai Timur, 2019
Number of Specialist Doctor, Generalist Doctor, and Dentist by Type of Health Facility in Kutai Timur Regency, 2019

Unit Kerja Work Unit	Dokter Spesialis Specialist Doctors	Dokter Umum Generalist Doctors	Dokter Gigi Dentist
(1)	(2)	(3)	(4)
Puskesmas Public Health Center	-	29	11
Rumah Sakit Hospital	37	57	14
Institusi Diknakes/Diklat Training Institution	-	-	-
Sarana Kesehatan Lain Other Health Facilities	-	13	6
Dinas Kesehatan Health Services	-	-	-
Jumlah/Total	37	99	31

Sumber/Source: Dinas Kesehatan Kabupaten Kutai Timur/Health Service of Kutai Timur Regency

Tabel
Table 4.2.4**Banyaknya Sasaran dan Bayi Diimunisasi Menurut Puskesmas di Kabupaten Kutai Timur, 2019**
Number of Immunited Baby and Target by Public Health Centre and Hospital in Kutai Timur Regency, 2019

Kecamatan Subdistrict	Puskesmas Public Health Center	Sasaran Target	Imunisasi/Immunited			
			DPT-HB- Hib3	Polio IV	Campak Measles	Imunisasi Dasar Lengkap Complete Basic Immunization
(1)	(2)	(3)	(4)	(5)	(6)	(7)
Muara Ancalong	Muara Ancalong	300	245	242	223	223
Busang	Busang	131	103	91	104	99
Long Mesangat	Long Mesangat	154	143	138	144	142
Muara Wahau	Muara Wahau I	356	467	468	479	480
Muara Wahau	Muara Wahau II	254	229	241	257	262
Telen	Telen	233	263	266	275	269
Kongbeng	Kongbeng	597	572	579	569	559
Muara Bengkal	Muara Bengkal	303	162	162	201	223
Batu Ampar	Batu Ampar	163	101	103	115	115
Sangatta Utara	Sangatta Utara	1 197	1 078	1 019	993	993
Sangatta Utara	Teluk Lingga	1 407	1 430	1 472	1 443	1 426
Bengalon	Sepaso	619	448	460	540	540
Bengalon	Tepian Baru	242	273	265	217	217
Teluk Pandan	Teluk Pandan	333	255	255	253	253
Sangatta Selatan	Sangatta Selatan	661	461	460	451	451
Rantau Pulung	Rantau Pulung	236	261	263	248	248
Sangkulirang	Sangkulirang	485	595	597	629	626
Kaliorang	Kaliorang	298	182	167	237	233
Sandaran	Sandaran	246	202	171	221	220
Kaubun	Kaubun	321	424	412	305	282
Karangan	Karangan	280	153	122	160	158
Kutai Timur		8 816	8 047	7 953	8 064	8 019

Sumber/Source: Dinas Kesehatan Kabupaten Kutai Timur/Health Service of Kutai Timur Regency

Tabel 4.2.5 Jumlah Remaja Usia 15-24 Tahun yang Mendapat Penyuluhan Tentang Kesehatan Reproduksi (Kespro), HIV/AIDS, dan Keluarga Berencana (KB) Menurut Kecamatan di Kabupaten Kutai Timur, 2020
Number of Young People Aged 15 - 24 Who Had Counselling on Reproductive Health, HIV/AIDS, and Family Planning by Sub District in Kutai Timur Regency, 2020

Kecamatan Subdistrict	Penyuluhan Kespro Reproductive Health Counselling	Penyuluhan HIV/AIDS HIV/AIDS Counselling	Penyuluhan KB Family Planning Counselling
(1)	(2)	(3)	(4)
Muara Ancalong
Busang
Long Mesangat
Muara Wahau
Telen
Kongbeng
Muara Bengkal
Batu Ampar
Sanggata Utara
Bengalon
Teluk Pandan
Sanggata Selatan
Rantau Pulung
Sangkulirang
Kaliorang
Sandaran
Kaubun
Karangan
Kutai Timur

Sumber/Source: Dinas Kesehatan Kabupaten Kutai Timur/Health Service of Kutai Timur Regency

Tabel
Table 4.2.6

Jumlah Klinik Keluarga Berencana (KKB) dan Pos Pelayanan Keluarga Berencana Desa (PPKBD) Menurut Kecamatan di Kabupaten Kutai Timur, 2020
Number of Family Planning Clinics and Village Family Planning Service Units by Sub District in Kutai Timur Regency, 2020

Kecamatan Subdistrict	Klinik Keluarga Berencana (KKB) Family Planning Clinics	Pos Pelayanan Keluarga Berencana Desa (PPKBD) Village Family Planning Service Units
(1)	(2)	(3)
Muara Ancalong
Busang
Long Mesangat
Muara Wahau
Telen
Kongbeng
Muara Bengkal
Batu Ampar
Sangatta Utara
Bengalon
Teluk Pandan
Sangatta Selatan
Rantau Pulung
Sangkulirang
Kaliorang
Sandaran
Kaubun
Karangan
Kutai Timur

Sumber/Source: Dinas Kesehatan Kabupaten Kutai Timur/Health Service of Kutai Timur Regency

Tabel 4.2.7 **Jumlah Pasangan Usia Subur dan Peserta KB Aktif Menurut Kecamatan di Kabupaten Kutai Timur, 2019**
Number of Eligible Couples and Family Planning Participants by Sub District in Kutai Timur Regency, 2019

Kecamatan Subdistrict	Jumlah PUS Eligible Couples	Peserta KB Aktif Family Planning Participants			
		IUD	MOW	MOP	Kondom Condom
(1)	(2)	(3)	(4)	(5)	(6)
Muara Ancalong	-	-	1
Busang	-	-	92
Long Mesangat	48	-	186
Muara Wahau	2	-	10
Telen	36	-	28
Kongbeng	-	-	-
Muara Bengkal	3	8	13
Batu Ampar	-	-	-
Sanggatta Utara	192	1	599
Bengalon	276	12	147
Teluk Pandan	290	-	142
Sanggatta Selatan	712	9	425
Rantau Pulung	-	-	1
Sangkulirang	-	-	77
Kaliorang	193	27	326
Sandaran	-	-	-
Kaubun	1	-	43
Karangan	-	-	9
Kutai Timur	1 753	57	2 090

Lanjutan Tabel/Continued Table 4.2.7

Kecamatan Subdistrict	Peserta KB Aktif Family Planning Participants				
	Implan implants	Suntikan Injection	Pil Pill	Lainnya Other	Jumlah Total
(1)	(7)	(8)	(9)	(10)	(11)
Muara Ancalong	13	1 270	433	-	1 717
Busang	102	281	136	302	913
Long Mesangat	138	316	239	216	1 143
Muara Wahau	13	1 612	489	310	2 436
Telen	291	271	260	228	1 114
Kongbeng	1	2 117	379	2	2 499
Muara Bengkal	15	1 157	387	5	1 588
Batu Ampar	4	469	325	1	799
Sanggata Utara	132	14 657	1 169	1 878	18 628
Bengalon	1 083	2 126	1 228	217	5 089
Teluk Pandan	260	725	184	309	1 910
Sanggata Selatan	846	605	302	688	3 587
Rantau Pulung	65	1 101	314	-	1 481
Sangkulirang	74	2 367	618	2	3 138
Kaliorang	190	850	307	176	2 069
Sandaran	8	865	746	-	1 619
Kaubun	73	1 306	362	23	1 808
Karangan	11	1 351	485	11	1 867
Kutai Timur	3 319	33 446	8 363	4 377	53 405

Sumber/Source: Dinas Kesehatan Kabupaten Kutai Timur/Health Service of Kutai Timur Regency

Tabel 4.2.8 Jumlah Kasus HIV/AIDS, IMS, DBD, Diare, TB, dan Malaria Menurut Kecamatan di Kabupaten Kutai Timur, 2019
Number of Cases of HIV/AIDS, Sexually Transmitted Infection, Dengue Fever, Tuberculosis (TB) and Malaria by Sub District in Kutai Timur Regency, 2019

Kecamatan Subdistrict	HIV/AIDS HIV/AIDS	IMS Sexually Transmitted Infection	DBD Dengue Fever	Diare Diarrhea	TB Tuberculosis	Malaria Malaria
(1)	(2)	(3)	(4)	(5)	(6)	(7)
Muara Ancalong	2	178	13	-
Busang	1	163	17	-
Long Mesangat	8	235	14	-
Muara Wahau	34	872	62	3
Telen	21	169	9	-
Kongbeng	74	-	21	5
Muara Bengkal	7	362	11	-
Batu Ampar	-	268	9	10
Sanggata Utara	259	2 361	235	2
Bengalon	28	1 193	69	-
Teluk Pandan	3	231	27	1
Sanggata Selatan	24	1 000	65	-
Rantau Pulung	3	249	13	26
Sangkulirang	5	153	35	45
Kaliorang	2	205	23	-
Sandaran	-	184	3	-
Kaubun	1	671	19	-
Karangan	2	140	25	99
Kutai Timur	474	8 634	670	191

Sumber/Source: Dinas Kesehatan Kabupaten Kutai Timur/Health Service of Kutai Timur Regency

Tabel 4.2.9
Table**Jumlah Kasus 10 Penyakit Terbanyak di Kabupaten Kutai Timur, 2020**
Number of Cases of the 10 Most Diseases in Kutai Timur Regency, 2020

Jenis Penyakit <i>The Type of Disease</i>	Jumlah Kasus <i>Number Of Cases</i>
(1)	(2)
...	...
...	...
...	...
...	...
...	...
...	...
...	...
...	...
...	...
...	...
...	...

Sumber/Source: Dinas Kesehatan Kabupaten Kutai Timur/Health Service of Kutai Timur Regency

4.3 KRIMINAL CRIME

Tabel 4.3.1 **Banyaknya Pelanggaran dan Kecelakaan Lalu Lintas di Kabupaten Kutai Timur, 2020**
Number of Traffic Violation and Accident in Kutai Timur Regency, 2020

Bulan Month	Pelanggaran Traffic Violation		Kecelakaan Traffic Accident	
	Kejadian Occurrence	Diselesaikan Solved	Kejadian Occurrence	Diselesaikan Solved
(1)	(2)	(3)	(4)	(5)
Januari/January	707	598	1	1
Februari/February	664	608	5	2
Maret/March	460	600	1	-
April/April	20	-	2	1
Mei/May	6	-	2	1
Juni/June	117	117	2	-
Juli/July	123	-	5	4
Agustus/August	98	202	3	2
September/September	76	76	1	-
Oktober/October	65	59	-	-
November/November	21	48	1	-
Desember/December	-	-	-	-
Jumlah/Total	2 357	2 308	23	11

Sumber/Source: Polres Kutai Timur/Resort Police Office of Kutai Timur Regency

Tabel 4.3.2 Banyaknya Kejahatan Kriminal Umum yang Terjadi Per Bulan di Kabupaten Kutai Timur, 2020
Table *Number of General Crime by Month in Kutai Timur Regency, 2020*

Bulan Month	Kejadian Occurrence	Diselesaikan Solved
(1)	(2)	(3)
Januari/January	33	18
Februari/February	31	26
Maret/March	36	27
April/April	22	14
Mei/May	26	19
Juni/June	25	19
Juli/July	30	28
Agustus/August	30	19
September/September	27	22
Oktober/October	34	30
Nopember/November	27	21
Desember/December	21	29
Jumlah/Total	342	272

Sumber/Source: Polres Kutai Timur/Resort Police Office of Kutai Timur Regency

Tabel 4.3.3 Banyaknya Kejahatan Kriminal Umum dan Kriminal Khusus Yang Terjadi Menurut Jenisnya di Kabupaten Kutai Timur, 2020
Number of General Crime and Special Crime by Kind of Cases in Kutai Timur Regency, 2020

Jenis Kasus <i>Kind of Cases</i>	Kejadian <i>Occurrence</i>	Diselesaikan <i>Solved</i>
(1)	(2)	(3)
Kriminal Umum/General Crime		
1 Curat	13	7
2 Curas	2	1
3 Curbis	20	25
4 Curanmor	7	5
5 Penggelapan	21	11
6 Penganiayaan	16	16
7 Kebakaran	4	5
8 Pengeroyokan	6	9
9 Penipuan	6	5
10 Sajam	4	2
11 Pembunuhan	2	2
12 Cabul	36	30
13 Percobaan Pencurian	-	-
14 Perjudian	3	3
15 Pencabulan thd Anak dibawah umur
16 Persetubuhan thd Anak dibawah umur
17 Pemerksaan
18 Penemuan Mayat
19 Pembakaran Lahan	5	-
20 Pengancaman dgn Menggunakan Sajam	4	4
21 Laka Tenggelam

Lanjutan Tabel/*Continued Table 4.3.3*

Jenis Kasus <i>Kind of Cases</i>	Kejadian <i>Occurrence</i>	Diselesaikan <i>Solved</i>
(1)	(2)	(3)
22 Senpi	1	2
23 KDRT	3	2
Kriminal Khusus/Special Crime		
1 HAKI
2 Hak Paten
3 Korupsi	1	2
4 Illegal Logging	8	10
5 Illegal Fishing
6 Migas	2	3
7 Illegal Mining
8 Lingkungan Hidup
9 Perkebunan	2	1
10 Penyelundupan
11 Kesehatan
12 Ketenaga Listikan
13 Cagar Alam
14 Peternakan dan Cagar Budaya
15 UU Pertambangan	1	-
16 Cyber Crime
17 ITE	2	-
Jumlah/Total	163	145

Sumber/*Source*: Polres Kutai Timur/*Resort Police Office of Kutai Timur Regency*

4.4 AGAMA DAN SOSIAL LAINNYA RELIGION AND OTHER SOCIAL AFFAIRS

Tabel 4.4.1 Jumlah Penduduk Menurut Kecamatan dan Agama yang Dianut di Kabupaten Kutai Timur, 2020
Table 4.4.1 Population by Sub District and Religion in Kutai Timur Regency, 2020

Kecamatan Subdistrict	Islam	Protestan Protestant	Katolik Catholic	Hindu	Budha Buddha	Lainnya Others
(1)	(2)	(3)	(4)	(5)	(6)	(7)
Muara Ancalong	13 155	1 161	169	4	-	-
Busang	2 042	3 448	399	-	-	1
Long Mesangat	5 385	1 100	627	315	-	-
Muara Wahau	22 298	1 840	6 642	34	13	3
Telen	7 016	2 827	888	18	2	1
Kongbeng	20 920	5 112	4 123	337	11	1
Muara Bengkal	13 723	202	300	11	1	4
Batu Ampar	7 310	244	502	10	3	-
Sanggatta Utara	99 969	17 210	5 331	262	57	10
Bengalon	34 560	3 554	3 004	16	20	-
Teluk Pandan	14 446	428	52	4	3	-
Sanggatta Selatan	28 712	1 574	685	2	4	-
Rantau Pulung	10 721	384	1 152	46	-	2
Sangkulirang	20 659	891	1 925	9	12	5
Kaliorang	11 455	494	2 746	636	2	-
Sandaran	10 253	842	821	4	-	-
Kaubun	10 182	510	4 261	839	2	-
Karangan	10 932	679	1 756	8	1	-
Kutai Timur	343 738	42 500	35 383	2 555	131	27

Sumber/Source: Kanwil Kementerian Agama Kabupaten Kutai Timur/Religius Affair Ministry of Kutai Timur Regency

Tabel
Table 4.4.2**Jumlah Tempat Peribadatan Menurut Kecamatan di
Kabupaten Kutai Timur, 2020**
*Number of Worship Facilities by Subdistrict in Kutai Timur
Regency, 2020*

Kecamatan Subdistrict	Masjid Mosque	Mushola Pray Room	Gereja Protestan Protestant Church	Gereja Katholik Catholic Church	Pura Temple	Vihara
(1)	(2)	(3)	(4)	(5)	(6)	(7)
Muara Ancalong	9	8	8	4	-	-
Busang	5	4	10	3	-	-
Long Mesangat	28	10	13	2	3	-
Muara Wahau	19	48	24	10	-	-
Telen	5	1	9	4	-	-
Kongbeng	32	39	20	6	4	-
Muara Bengkal	7	8	1	1	-	-
Batu Ampar	12	5	5	2	-	-
Sangatta Utara	74	65	32	5	3	1
Bengalon	55	38	28	12	-	-
Teluk Pandan	44	18	5	-	-	-
Sangatta Selatan	34	12	8	1	-	-
Rantau Pulung	17	31	8	4	1	-
Sangkulirang	19	7	5	4	-	-
Kaliorang	26	21	5	4	5	-
Sandaran	18	8	4	4	-	-
Kaubun	26	30	11	3	5	-
Karangan	24	18	3	7	-	-
Kutai Timur	454	371	199	76	21	1

Sumber/Source: Kanwil Kementerian Agama Kabupaten Kutai Timur/Religius Affair Ministry of Kutai Timur Regency

Tabel 4.4.3 Jumlah Desa/Kelurahan yang Mengalami Bencana Alam¹ Menurut Kecamatan di Kabupaten Kutai Timur, 2014, 2018, dan 2019
Table Number of Villages that Had Natural Disaster¹ in Kutai Timur Regency, 2014, 2018, and 2019

Kecamatan Subdistrict	Banjir/Flood		
	2014	2018	2019
(1)	(2)	(3)	(4)
Muara Ancalong	1	8	7
Busang	3	5	3
Long Mesangat	3	5	1
Muara Wahau	-	5	-
Telen	-	7	3
Kongbeng	-	-	2
Muara Bengkal	7	7	5
Batu Ampar	1	3	3
Sanggata Utara	4	3	1
Bengalon	3	7	5
Teluk Pandan	3	4	1
Sanggata Selatan	4	3	3
Rantau Pulung	6	4	3
Sangkulirang	-	-	1
Kaliorang	1	-	-
Sandaran	2	-	-
Kaubun	-	1	2
Karangan	5	6	-
Kutai Timur	43	68	40

Lanjutan Tabel/*Continued Table 4.4.3*

Kecamatan Subdistrict	Gempa Bumi/ <i>Earthquake</i>		
	2014	2018	2019
(1)	(5)	(6)	(7)
Muara Ancalong	-	-	-
Busang	-	-	-
Long Mesangat	-	-	-
Muara Wahau	-	-	-
Telen	-	-	-
Kongbeng	-	-	-
Muara Bengkal	-	-	-
Batu Ampar	-	-	-
Sangatta Utara	-	-	-
Bengalon	-	-	-
Teluk Pandan	-	-	-
Sangatta Selatan	-	-	-
Rantau Pulung	-	-	-
Sangkulirang	-	-	-
Kaliorang	-	-	-
Sandaran	-	-	-
Kaubun	-	-	-
Karangan	-	-	-
Kutai Timur	-	-	-

Lanjutan Tabel/Continued Table 4.4.3

Kecamatan Subdistrict	Tanah Longsor/Landslide		
	2014	2018	2019
(1)	(8)	(9)	(10)
Muara Ancalong	1	-	1
Busang	-	1	-
Long Mesangat	1	1	-
Muara Wahau	-	2	3
Telen	-	-	-
Kongbeng	-	-	-
Muara Bengkal	-	2	3
Batu Ampar	-	1	1
Sanggata Utara	2	1	-
Bengalon	-	-	-
Teluk Pandan	-	-	-
Sanggata Selatan	1	-	-
Rantau Pulung	-	-	-
Sangkulirang	-	-	-
Kaliorang	-	1	-
Sandaran	-	-	-
Kaubun	-	-	-
Karangan	-	-	-
Kutai Timur	5	9	8

Catatan/Note: ¹ Terjadi dalam tiga tahun terakhir sampai dengan saat pencacahan/ Occured during the last three years by the time of enumeration

Sumber/Source: BPS, Pendataan Potensi Desa (Podes)/ BPS-Statistics Indonesia, Village Potential Data Collecting

4.5 KEMISKINAN POVERTY

Tabel 4.5.1 Garis Kemiskinan, Jumlah, dan Persentase Penduduk Miskin di Kabupaten Kutai Timur, 2013–2020
Poverty Line, Number, and Percentage of Poor People in Kutai Timur Regency, 2013–2020

Tahun Year	Garis Kemiskinan (rupiah/kapita/bulan) Poverty Line (rupiah/capita/month)	Jumlah Penduduk Miskin (ribu) Number of Poor People (thousand)	Persentase Penduduk Miskin Percentage of Poor People
(1)	(2)	(3)	(4)
2013	397 482	27,2	9,02
2014	408 224	28,30	9,10
2015	431 328	29,57	9,31
2016	470 228	30,17	9,16
2017	512 345	31,95	9,29
2018	543 442	33,024	9,22
2019	569 449	35,314	9,48
2020	610 858	36,98	9,55

Sumber/Source: BPS Kabupaten Kutai Timur, Survei Sosial Ekonomi Nasional (Susenas)/BPS-Statistics of Kutai Timur Regency, National Socio Economic Survey

Tabel 4.5.2 **Indeks Kedalaman Kemiskinan dan Indeks Keparahan Kemiskinan di Kabupaten Kutai Timur, 2013–2020**
Table **Poverty Gap Index and Poverty Severity Index in Kutai Timur Regency, 2013–2020**

Tahun Year	Indeks Kedalaman Kemiskinan Poverty Gap Index	Indeks Keparahan Kemiskinan Poverty Severity Index
(1)	(2)	(3)
2013	1,35	0,3
2014	0,84	0,13
2015	1,22	0,28
2016	2,05	0,65
2017	1,26	0,25
2018	1,49	0,41
2019	1,90	0,55
2020	2,02	0,63

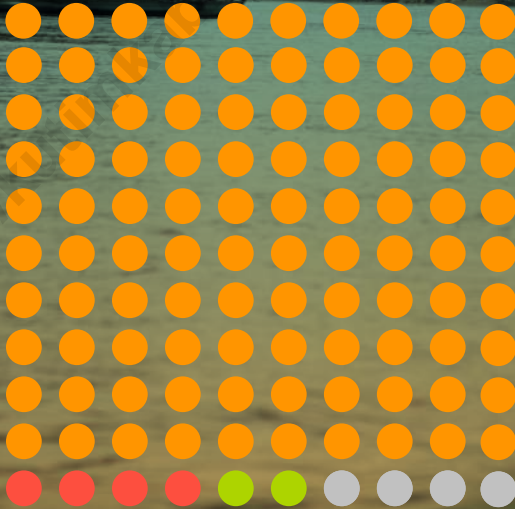
Sumber/Source: BPS Kabupaten Kutai Timur, Survei Sosial Ekonomi Nasional (Susenas)/BPS-Statistics of Kutai Timur Regency, National Socio Economic Survey

BAB 5

PERTANIAN, PETERNAKAN, DAN PERIKANAN

AGRICULTURE, LIVESTOCK, AND FISHERY

LUAS AREAL LAHAN PERKEBUNAN MENURUT JENIS TANAMAN



KAKAO



KELAPA
SAWIT



KELAPA



LAINNYA

PENJELASAN TEKNIS

1. **Lahan sawah** adalah lahan pertanian yang berpetak-petak dan dibatasi oleh pematang (galangan), saluran untuk menahan/ menyalurkan air, yang biasanya ditanami padi sawah tanpa memandang dari mana diperoleh atau status lahan tersebut. Lahan yang dimaksud termasuk lahan yang terdaftar di Pajak Bumi Bangunan, luran Pembangunan Daerah, lahan bengkok, lahan serobotan, lahan rawa yang ditanami padi dan lahan bekas tanaman tahunan yang telah dijadikan sawah, baik yang ditanami padi, palawija atau tanaman semusim lainnya.
2. **Tegal/Kebun** adalah lahan pertanian bukan sawah (lahan kering) yang ditanami tanaman semusim atau tahunan dan terpisah dengan halaman sekitar rumah serta penggunaannya tidak berpindah pindah.
3. **Ladang/Huma** adalah lahan pertanian bukan sawah (lahan kering) yang biasanya ditanami tanaman semusim dan penggunaannya hanya semusim atau dua musim, kemudian akan ditinggalkan bila sudah tidak subur lagi (berpindah - pindah). Kemungkinan lahan ini beberapa tahun kemudian akan

TECHNICAL NOTES

1. **Wetland** is agricultural land that separated by small dykes to resist water, where the main crop is usually wetland paddy without considering where it is got from or the status of the land. It includes the land that is registered at land income tax office, regional development contribution, 'bengkok' land, illegal ownership, swamps for rice cultivation, and annual crop land mark that has been used as rice field, which are both planted with paddy, secondary crops or the other seasonal crops.
2. **Dry field/Garden** is an dryland (unirrigated land) which is planted with seasonal or annual crops and separately from the yard around the house without shifting.
3. **Unirrigated agricultural field/Shifting cultivation land** is dryland (unirrigated land) that usually is cultivated for seasonal crops and utilized only for one or two seasons, then it will be left when it is not fertile (shifting). Maybe, this land will be used

dikerjakan kembali jika sudah subur.

again in a few years if it has been fertile.

4. Lahan yang sementara tidak diusahakan adalah lahan yang biasanya diusahakan tetapi untuk sementara (lebih dari 1 (satu) tahun tetapi kurang dari atau sama dengan 2 (dua) tahun) tidak diusahakan, termasuk lahan sawah yang tidak diusahakan selama lebih dari 2 (dua) tahun.

4. *Temporarily unused land* is land that is regularly used but temporarily (more than a year but less or equal than twoyears) is unused, it includes wetland that is not cultivated more than two years.

5. Data pokok tanaman pangan yang dikumpulkan adalah luas panen dan produktivitas (hasil per hektar). Produksi tanaman pangan merupakan hasil perkalian antara luas panen dengan produktivitas. Pengumpulan data luas panen dilakukan setiap bulan dengan pendekatan area kecamatan di seluruh wilayah Indonesia. Pengumpulan data produktivitas dilakukan melalui pengukuran langsung pada plot ubinan berukuran 2½ m x 2½ m. Pengumpulan data produktivitas dilakukan setiap subround (empat bulanan) pada waktu panen petani.

5. *The main food crops data* collected consists of harvested area and productivity (yield per hectare). Food crops production is generated by harvested area multiplied by productivity. The harvested area data is collected every month using Sub District area approach in all Sub District in Indonesia. The productivity data collection is conducted by a direct measurement in 2½m x 2½m crop cutting plot. The productivity measurement is conducted in every subround (four monthly) at the time when farmers are harvesting their crops.

6. Data produksi padi dan palawija yang disajikan adalah dalam kualitas: gabah kering giling (padi), pipilan kering (jagung), biji kering (kedelai dan kacang tanah), dan umbi basah (ubi kayu dan ubi jalar).

6. *Production of paddy and secondary crops data* are presented in the form of: dry unhusked rice (paddy), dry loose maize (maize), dry shells crops (soybeans and peanuts), and fresh roots (cassava and sweet potatoes).

7. Tanaman sayuran dan buah-buahan semusim.

- **Tanaman sayuran semusim** adalah tanaman sumber vitamin, garam mineral dan lain-lain yang dikonsumsi dari bagian tanaman yang berupa daun, bunga, buah, dan umbinya, yang berumur kurang dari satu tahun.
- **Tanaman buah-buahan semusim** adalah tanaman sumber vitamin, garam mineral, dan lain-lain yang dikonsumsi dari bagian tanaman yang berupa buah, berumur kurang dari satu tahun, tidak berbentuk pohon / rumpun tetapi menjalar dan berbatang lunak.

8. Tanaman buah-buahan dan sayuran tahunan

- **Tanaman buah-buahan tahunan** adalah tanaman sumber vitamin, garam mineral, dan lain-lain yang dikonsumsi dari bagian tanaman yang berupa buah dan merupakan tanaman tahunan.
- **Tanaman sayuran tahunan** adalah tanaman sumber vitamin, garam mineral, dan lain-lain yang dikonsumsi dari bagian tanaman yang berupa daun dan atau buah yang berumur lebih dari satu tahun.

7. Seasonal vegetable and fruit plants

- **Seasonal vegetable plants** are plants which are the Sources of vitamin, mineral salt, etc, consumed from the part of the plant in the form of leaf, flower, fruit, and root with the age of less than one year.
- **Seasonal fruit plants** are plants which are the Sources of vitamin, mineral salt, etc, consumed from the part of the plant in the form of fruits. These plants are creeps with the age of less than one year.

8. Annual fruit and vegetable plants

- **Annual fruit plants** are plants which are the Sources of vitamin, contained mineral salt, etc, consumed from the part of plant in the form of fruit and more than one year of age.
- **Annual vegetable plants** are plants which are the Sources of vitamin, contained mineral salt, etc, consumed from the part of the plant in the form of vegetable and more than one year of age.

- 9. Tanaman biofarmaka** adalah tanaman yang bermanfaat untuk obat-obatan, kosmetik, dan kesehatan yang dikonsumsi atau digunakan dari bagian-bagian tanaman seperti daun, batang, buah, umbi (rimpang) ataupun akar.
- 9. Medicinal plants** are plants which are useful for medicine. It is consumed from part of the plant such as leaf, flower, fruit, tuber, and root.
- 10. Tanaman hias** adalah tanaman yang mempunyai nilai keindahan baik bentuk, warna daun, tajuk maupun bunganya, sering digunakan untuk penghias pekarangan dan lain sebagainya.
- 10. Ornamental plants** are plants which have a beauty value, either in shape, colour of leaf or crown of flower, and they are often used as a yard decorator.
- 11. Luas panen tanaman hortikultura** adalah luas tanaman sayuran, buah-buahan, biofarmaka, dan tanaman hias yang diambil hasilnya/dipanen pada periode pelaporan.
- 11. Harvested area of horticulture** is area which vegetable, fruit, medicinal and ornamental plant of crop harvested during the period of report.
- 12. Luas panen untuk tanaman sayuran** adalah luas tanaman yang dipanen sekaligus/habis/dibongkar dan luas tanaman yang dipanen berkali-kali (lebih dari satu kali)/belum habis.
- 12. Harvested area of vegetables** is area of entirely plant harvested/demolished and plant harvested several times/undemolished.
- 13. Tanaman yang dipanen sekaligus / habis / dibongkar** adalah tanaman yang sehabis panen langsung dibongkar/dicabut, terdiri dari bawang merah, bawang putih, bawang daun, kentang, kol/kubis, kembang kol, petsai/sawi, wortel, lobak, dan kacang merah.
- 13. Entirely plants harvested/demolished** are plants usually harvested once and demolished to be substituted by other plants, consisting of: shallots, garlic, leeks, potato, cabbage, cauliflower, mustard green, carrots, chineseradish, and red kidney beans.

- 14. Tanaman yang dipanen berkali-kali (lebih dari satu kali) / belum habis** adalah tanaman yang pemanenannya lebih dari satu kali dan biasanya dibongkar apabila panen terakhir sudah tidak memadai lagi, terdiri dari: kacang panjang, cabe besar, cabe rawit, jamur, tomat, terung, buncis, ketimun, labu siam, kangkung, bayam, melon, semangka, dan blewah.
- 14. *Plants harvested several times/ undemolished*** are plants usually harvested more than once and demolished in the case that the last harvest was economically not profitable. They consist of: yard long beans, chili, small chili, mushroom, tomatoes, eggplant, french beans, cucumber, pumpkin/ chajota, swamp cabbage, spinach, melon, watermelon, and blewah.
- 15. Produksi hortikultura** adalah hasil menurut bentuk produk dari setiap tanaman sayuran, buah-buahan, biofarmaka dan tanaman hias yang diambil berdasarkan luas yang dipanen/ tanaman yang menghasilkan pada bulan/triwulan laporan.
- 15. *Horticulture production*** is the standard production quantity form of vegetable, fruit, medicinal and ornamental plant based on harvested area / the number of production plants reported monthly/quarterly.
- 16. Rumah Tangga Perikanan Tangkap** adalah rumah tangga yang melakukan kegiatan penangkapan ikan / binatang air lainnya / tanaman air dengan tujuan sebagian/seluruh hasilnya untuk dijual.
- 16. *Capture Fishery Household*** is a household conducting activities in catching fishes / other aquatic animals / aquatic plants, for which the products are wholly or partly to be sold.
- 17. Rumah Tangga Perikanan Budidaya** adalah rumah tangga yang melakukan kegiatan budidaya ikan / binatang air lainnya / tanaman air dengan tujuan sebagian / seluruh hasilnya untuk dijual.
- 17. *Aquaculture Fishery Household*** is a household conducting activities in culturing fishes / other aquatic animals / aquatic plants, for which the products are wholly or partly to be sold.

ULASAN

DESCRIPTION

TANAMAN PANGAN

FOOD CROPS

Tahun 2019, luas lahan pertanian Kabupaten Kutai Timur adalah 3.472.816 hektar, terdiri dari 7.471 hektar lahan sawah dan 2.307.072 hektar lahan pertanian bukan sawah. Sedangkan luas lahan bukan pertanian Kabupaten Kutai Timur adalah 1.158.273 hektar. Adapun kecamatan dengan luas lahan pertanian terbesar adalah Kecamatan Muara Wahau dengan 65 hektar lahan sawah dan 571.868 hektar lahan pertanian bukan sawah.

In 2019, the area of Kutai Timur Regency's agricultural land was 3.472.816 hectares, consisting of 7.471 hectares of wetland area and 2.307.072 hectares of non-wetland agriculture area. While the area of non-agricultural land in Kutai Timur Regency is 1.158.273 hectares. The district with the largest area of agricultural land is Muara Wahau with 65 hectares of wetland area and 571.868 hectares of non-wetland fields.

Selain itu, luas panen padi sawah pada tahun 2020 adalah 3.842,5 hektar. Sedangkan untuk padi ladang luas panen pada tahun 2020 sebesar 2.464,9 hektar. Adapun kecamatan dengan luas panen terbesar adalah Kecamatan Kaibun dengan luas panen padi sawah sebesar 972,1 hektar atau sekitar 25,3 persen dari total luas panen padi sawah se-Kabupaten Kutai Timur dan luas panen padi ladang sebesar 31 hektar atau sekitar 1,6 persen dari total luas panen padi ladang se-Kabupaten Kutai Timur.

In addition, wetland paddy harvested area in 2020 are 3.842,5 hectares in 2020. Whereas for Dryland paddy harvested area are 2.464,9 hectares in 2020. The subdistrict with the largest harvested area is Kaibun with wetland paddy harvested area of 972,1 hectares or around 25,3 percent of total wetland paddy harvested area in Kutai Timur Regency and the harvested area of dryland paddy rice is 31 hectares or around 1,6 percent of total wetland paddy harvested area in Kutai Timur Regency.

HORTIKULTURA

HORTICULTURE

Pertanian di Kabupaten Kutai Timur juga terdapat subsektor hortikultura yang menyediakan berbagai macam komoditas sayur-

Agriculture in Kutai Timur Regency also has a horticulture subsector that

sayuran, buah, serta tanaman biofarmaka (tanaman obat) untuk memenuhi kebutuhan penduduk Kabupaten Kutai Timur.

Tanaman hortikultura di Kabupaten Kutai Timur terdiri dari tiga jenis, yaitu tanaman sayuran, biofarmaka, dan tanaman buah-buahan. Untuk jenis tanaman sayuran terdapat beberapa komoditas antara lain bawang merah, cabai, kentang, kubis, petsai, tomat, dan bawang putih. Tanaman biofarmaka terdiri dari jahe, laos/lengkuas, kencur, dan kunyit. Sedangkan untuk tanaman buah-buahan terdiri dari manga, durian, jeruk, pisang, papaya, dan salak.

Tahun 2020, tanaman sayuran dengan luas panen terbesar adalah kangkung, sedangkan produksi terbesar adalah tanaman petsai. Nilai luas panen kangkung pada tahun 2020 mengalami penurunan dari tahun sebelumnya dari 208 hektar pada tahun 2019 menjadi 170 hektar pada tahun 2020. Namun, produksi tanaman petsai meningkat dari 46.816 quintal menjadi 90.553 quintal.

PERKEBUNAN

Usaha tanaman perkebunan di Kabupaten Kutai Timur terbagi menjadi Perkebunan Besar Negara, Perkebunan Besar Swasta dan Perkebunan Rakyat. Jenis-jenis tanaman perkebunan yang

provides a variety of vegetable, fruit, and medicinal plants to meet the needs of the people of Kutai Timur Regency.

Horticultural plants in Kutai Timur Regency consist of three types, such as vegetables, medicinal plants, and fruit plants. For this type of vegetable, there are several commodities including shallot, chili, potato, cabbage, Chinese cabbage, tomato, and garlic. Medicinal plants consist of ginger, galanga, east Indian galangal, and turmeric. As for fruit plants, they consist of mango, durian, orange, banana, papaya, and salacca.

In 2020, the largest harvested area vegetable plants is water spinach and the largest production is chinese cabbage. The value of water spinach harvested area in 2020 decreased from 208 hectares in 2019 to 170 hectares in 2020. However, the production of chinese cabbage increased from 46.813 quintal to 90.553 quintal.

ESTATE CROPS

Estate crops in Kutai Timur Regency classified into Government Estate, Private Estate, and Smallholder Estate. Kind of crops such as rubber, coconut, oil palm, coffee, pepper, cocoa, vanilla,

dikembangkan antara lain: karet, kelapa, kelapa sawit, kopi, lada, kakao, panili, aren dan kemiri.

Luas seluruh areal perkebunan di Kabupaten Kutai Timur mencapai 117.208,62 hektar, dengan perkebunan kelapa sawit menjadi perkebunan yang mendominasi luas areal perkebunan sebesar 87,42%.

Sampai dengan tahun 2020, produk unggulan sektor perkebunan di Kabupaten Kutai Timur masih dikuasai oleh tanaman kelapa sawit dengan hasil produksi sebesar 1.165.509,53 ton, meningkat sebesar 18,01% dibandingkan dengan tahun 2019.

PETERNAKAN

Pada tahun 2020, populasi ternak paling banyak adalah sapi potong, yaitu sebanyak 19.775 ekor, sekitar 48,92% dari keseluruhan jumlah ternak. Untuk jenis unggas, populasi unggas paling banyak tahun 2020 adalah ayam pedaging, dengan jumlah sebanyak 2.935.750 ekor, 85,53% dari seluruh populasi unggas.

palm sugar and candlenut.

Total planted areas of estates in Kutai Timur Regency is 117.208,62 hectare and oil palm crops have widest areal which has 87.42% of total estate crops area.

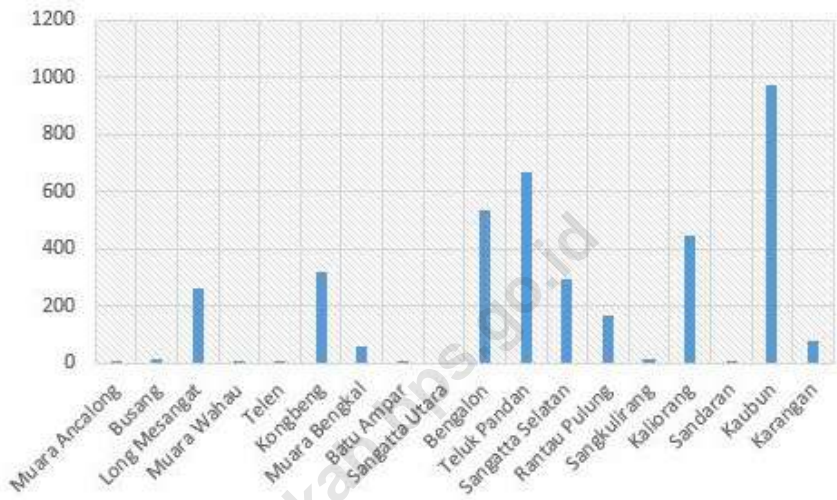
Until 2020, superior products of plantation in Kutai Timur regency is still be held by oil palm, with its production is 1.165.509,53 tons, increased by 18,01% compared to 2019

LIVESTOCK

In 2020, the most livestock population in Kutai Timur Regency was beef cattle, with 19.775 head, about 48.92% of the total livestock population. Then, the most poultry population in 2020 was broiler chicken, which is 2.935.750 chicken, about 85,53% of the total poultry population.

<https://kutimkab.bps.go.id>

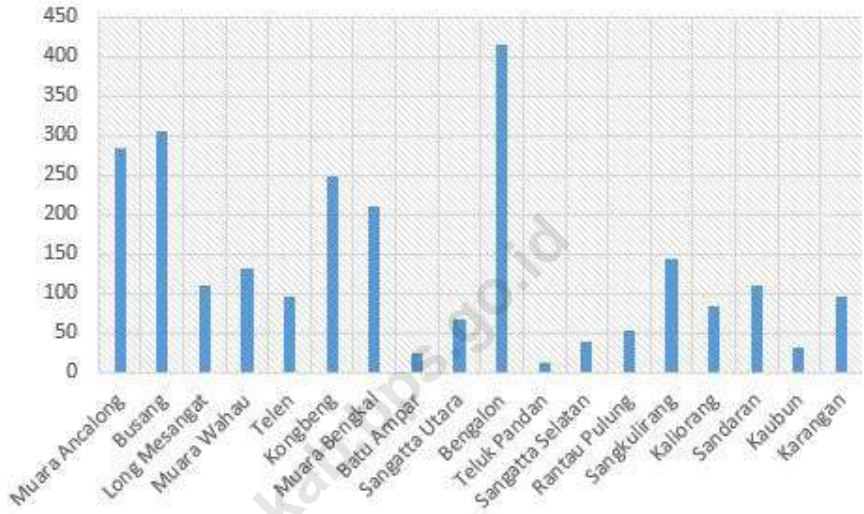
Gambar 5.1 Luas Panen Padi Sawah Menurut Kecamatan di Kabupaten Kutai Timur (ha), 2020
Figures 5.1 Harvested Area of Wetland Paddy by Subdistrict in Kutai Timur Regency (ha), 2020



Sumber/Source : Dinas Pertanian Kutai Timur/Agriculture Department of Kutai Timur Regency

Gambar 5.2
Figures

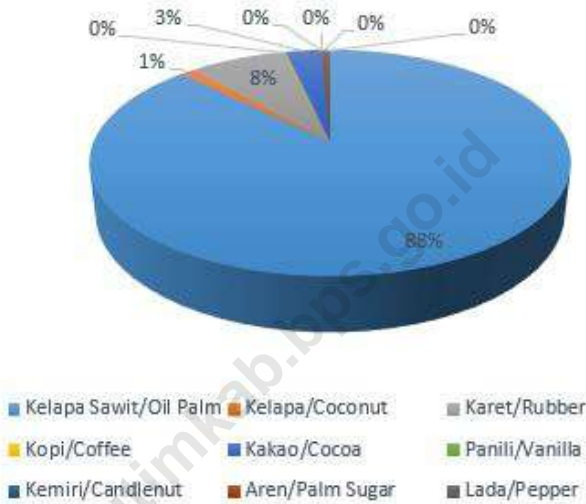
Luas Panen Padi Ladang Menurut Kecamatan di Kabupaten Kutai Timur (ha), 2020
Harvested Area of Dryland Paddy by Subdistrict in Kutai Timur Regency (ha), 2020



Sumber/Source : Dinas Pertanian Kutai Timur/Agriculture Department of Kutai Timur Regency

Gambar 5.3
Figures

Luas Areal Perkebunan Menurut Jenis Tanaman di Kabupaten Kutai Timur (ha), 2020
Planted Area of Estate by Kind of Plants in Kutai Timur Regency (ha), 2020



Sumber/Source : Dinas Perkebunan Kabupaten Kutai Timur/Estate Corps Department of Kutai Timur Regency

5.1 TANAMAN PANGAN FOOD CROPS

Tabel 5.1.1 Luas Lahan Sawah Menurut Kecamatan dan Jenis Pengairan di Kabupaten Kutai Timur (ha), 2019
Area of Wetland by Subdistrict and Type of Irrigation in Kutai Timur Regency (ha), 2019

Kecamatan Subdistrict	Irigasi Irrigation	Non Irigasi Non Irrigation	Jumlah Total
(1)	(2)	(3)	(4)
Muara Ancalong	65	-	65
Busang	-	13	13
Long Mesangat	319	246	565
Muara Wahau	-	65	65
Telen	25	65	90
Kongbeng	412	452	864
Muara Bengkal	-	116	116
Batu Ampar	-	3	3
Sanggatta Utara	-	5	5
Bengalon	-	350	350
Teluk Pandan	279	270	549
Sanggatta Selatan	-	360	360
Rantau Pulung	-	789	789
Sangkulirang	-	375	375
Kaliorang	-	1 327	1 327
Sandaran	-	140	140
Kaubun	750	765	1 515
Karangan	-	280	280
Kutai Timur	1 850	5 621	7 471

Sumber/Source: Dinas Pertanian Kabupaten Kutai Timur/Agriculture Department of Kutai Timur Regency

Tabel 5.1.2 Luas Lahan Tegal/Kebun, Ladang/Huma, dan Lahan yang Sementara Tidak Diusahakan Menurut Kecamatan di Kabupaten Kutai Timur (ha), 2019
Table 5.1.2 *Area of Dry Field/Garden, Shifting Cultivation, Land and Temporarily Unused Land by Subdistrict in Kutai Timur Regency (ha), 2019*

Kecamatan Subdistrict	Tegal/Kebun Dry Field/Garden	Ladang/Huma Shifting Cultivation	Sementara Tidak Diusahakan Temporarily Unused
(1)	(2)	(3)	(4)
Muara Ancalong	1 336	116	2 423
Busang	143	17	346
Long Mesangat	325	630	6 152
Muara Wahau	2 169	2 229	1 816
Telen	5 781	1 645	13 525
Kongbeng	325	340	996
Muara Bengkal	242	57	14 167
Batu Ampar	231	120	150
Sanggatta Utara	2 068	1 915	14 516
Bengalon	775	700	874
Teluk Pandan	9 478	8 086	2 432
Sanggatta Selatan	938	836	917
Rantau Pulung	-	1 500	631
Sangkulirang	144	66	1 875
Kaliorang	1 527	585	7 727
Sandaran	6 450	6 070	33 645
Kaubun	143	17	52
Karangan	2 912	120	4 880
Kutai Timur	34 987	25 049	107 124

Sumber/Source: Dinas Pertanian Kabupaten Kutai Timur/Agriculture Department of Kutai Timur Regency

Tabel 5.1.3 Luas Panen Padi Sawah dan Padi Ladang Menurut Kecamatan di Kabupaten Kutai Timur (ha), 2020
Harvested Area of Wetland and Dryland Paddy by Subdistrict in Kutai Timur Regency (ha), 2020

Kecamatan Subdistrict	Padi Sawah Wetland Paddy	Padi Ladang Dryland Paddy
(1)	(2)	(3)
Muara Ancalong	6.7	283.6
Busang	16.0	306
Long Mesangat	262.3	111
Muara Wahau	3.0	132.5
Telen	10.0	96.4
Kongbeng	318.0	249
Muara Bengkal	55.4	209.7
Batu Ampar	4.5	25.5
Sanggata Utara	0.0	66
Bengalon	532.5	415
Teluk Pandan	665.5	12.2
Sanggata Selatan	291.6	39
Rantau Pulung	164.0	54
Sangkulirang	12.3	143
Kaliorang	442.8	85
Sandaran	9.0	110
Kaubun	972.1	31
Karangan	76.8	96
Kutai Timur	3 842.5	2 464.9

Sumber/Source: Dinas Pertanian Kabupaten Kutai Timur/Agriculture Department of Kutai Timur Regency

Tabel 5.1.4 Luas Panen Jagung, Kedelai, Kacang Tanah, Kacang Hijau, Ubi Kayu, Ubi Jalar Menurut Kecamatan di Kabupaten Kutai Timur (ha), 2020
Harvested Area of Maize, Soybean, Peanut, Mungbean, Cassava, and Sweet Potato by Subdistrict in Kutai Timur Regency (ha), 2020

Kecamatan Subdistrict	Jagung Maize	Kedelai Soybean	Kacang Tanah Peanut
(1)	(2)	(3)	(4)
Muara Ancalong	95.7	0.5	8
Busang	24	2	7
Long Mesangat	27	-	12
Muara Wahau	15	-	2
Telen	1	-	-
Kongbeng	19	6.5	4
Muara Bengkal	139.3	0.1	10.9
Batu Ampar	26.5	-	-
Sangatta Utara	55	-	1
Bengalon	39	-	36
Teluk Pandan	155.3	-	8.2
Sangatta Selatan	7.5	-	0.4
Rantau Pulung	18.5	-	9
Sangkulirang	34	-	-
Kaliorang	7	-	1
Sandaran	19	-	2.5
Kaubun	14	-	6
Karangan	781	-	4
Kutai Timur	1 477.8	9.1	112

Lanjutan Tabel/*Continued Table 5.1.4*

Kecamatan <i>Subdistrict</i>	Kacang Hijau <i>Mung-bean</i>	Ubi Kayu <i>Cassava</i>	Ubi Jalar <i>Sweet Potato</i>
(1)	(5)	(6)	(7)
Muara Ancalong	0.5	43.8	-
Busang	-	18	13
Long Mesangat	-	2	1
Muara Wahau	-	11	1
Telen	-	2.5	-
Kongbeng	3	18	17
Muara Bengkal	3.1	19.9	2
Batu Ampar	-	2	1
Sangatta Utara	-	18	5
Bengalon	-	144	45
Teluk Pandan	-	26.3	11.9
Sangatta Selatan	-	11.7	0.2
Rantau Pulung	-	37.5	8
Sangkulirang	1.5	12	8
Kaliorang	-	-	13
Sandaran	-	2.7	3.3
Kaubun	-	9	6
Karangan	-	2	-
Kutai Timur	8.1	380.4	135.4

Sumber/*Source*: Dinas Pertanian Kabupaten Kutai Timur/*Agriculture Department of Kutai Timur Regency*

Tabel 5.1.5 Luas Lahan Sawah Menurut Kecamatan dan Penggunaan Lahan di Kabupaten Kutai Timur (ha), 2019
Wetland Area by Subdistrict and Land Use in Kutai Timur Regency (ha), 2019

Kecamatan Subdistrict	Penggunaan Lahan / Land Use			Total Luas Lahan Total of Land Area
	Sawah Wetland	Pertanian Bukan Sawah Not Wetland Agriculture	Bukan Pertanian Non Agricultural	
(1)	(2)	(3)	(4)	(5)
Muara Ancalong	65	242 384	31 482	273 931
Busang	13	24 585	347 563	372 161
Long Mesangat	565	45 712	6 421	52 698
Muara Wahau	65	571 868	499	572 432
Telen	90	213 439	99 432	312 961
Kongbeng	864	15 981	41 282	58 127
Muara Bengkal	116	125 244	26 920	152 280
Batu Ampar	3	13 213	7 234	20 450
Sanggata Utara	5	19 263	5 056	24 324
Bengalon	350	285 809	33 465	319 624
Teluk Pandan	549	74 221	8 330	83 100
Sanggata Selatan	360	16 935	148 790	166 085
Rantau Pulung	789	10 653	2 940	14 382
Sangkulirang	375	232 660	99 223	332 258
Kaliorang	1 327	39 564	3 000	43 891
Sandaran	140	92 679	249 111	341 930
Kaubun	1 515	24 191	50	25 756
Karangan	280	258 671	47 475	306 426
Kutai Timur	7 471	2 307 072	1 158 273	3 472 816

Sumber/Source: Dinas Pertanian Kabupaten Kutai Timur/Agriculture Department of Kutai Timur Regency

5.2 HORTIKULTURA HORTICULTURE

Tabel 5.2.1 Luas Panen Tanaman Sayuran Menurut Kecamatan dan Jenis Tanaman di Kabupaten Kutai Timur, 2019 dan 2020
Harvested Area of Vegetables by Subdistrict and Kind of Plant in Kutai Timur Regency, 2019 and 2020

Kecamatan Subdistrict	Bawang Daun Scallion (ha/ha)		Bawang Merah Shallots (ha/ha)		Bawang Putih Garlic (ha/ha)	
	2019	2020	2019	2020	2019	2020
(1)	(2)	(3)	(4)	(5)	(6)	(7)
Muara Ancalong	-	-	-	-	-	-
Busang	-	-	-	-	-	-
Long Mesangat	-	-	-	-	-	-
Muara Wahau	-	-	-	-	-	-
Telen	-	-	-	-	-	-
Kongbeng	6	-	-	-	-	-
Muara Bengkal	-	-	-	-	-	-
Batu Ampar	-	-	-	-	-	-
Sanggata Utara	5	5	-	2	-	-
Bengalon	-	4	-	-	-	-
Teluk Pandan	-	4	-	-	-	-
Sanggata Selatan	10	9	-	-	-	-
Rantau Pulung	5	1	-	-	-	-
Sangkulirang	-	-	-	-	-	-
Kaliorang	-	8	-	-	-	-
Sandaran	-	-	-	-	-	-
Kaubun	-	-	-	-	-	-
Karangan	-	-	-	-	-	-
Kutai Timur	26	31	-	2	-	-

Lanjutan Tabel/Continued Table 5.2.1

Kecamatan Subdistrict	Bayam Spinach (ha/ha)		Blewah Blewah (ha/ha)		Buncis String Bean (ha/ha)	
	2019	2020	2019	2020	2019	2020
(1)	(8)	(9)	(10)	(11)	(12)	(13)
Muara Ancalong	9	1	-	-	3	-
Busang	9	4	-	-	-	-
Long Mesangat	10	11	-	-	-	-
Muara Wahau	4	2	-	-	-	-
Telen	-	-	-	-	-	-
Kongbeng	12	11	-	-	2	4
Muara Bengkal	-	7	-	-	-	3
Batu Ampar	10	-	-	-	6	-
Sangatta Utara	10	14	-	1	1	1
Bengalon	11	10	-	-	4	7
Teluk Pandan	18	13	9	4	4	14
Sangatta Selatan	25	25	-	-	9	10
Rantau Pulung	7	6	-	-	4	2
Sangkulirang	9	11	-	-	4	3
Kaliorang	10	11	-	-	-	4
Sandaran	8	7	-	-	-	-
Kaubun	11	9	-	-	-	1
Karangan	-	-	-	-	5	4
Kutai Timur	163	142	9	5	42	53

Lanjutan Tabel/Continued Table 5.2.1

Kecamatan Subdistrict	Cabai Besar Chili/Big chili (ha/ha)		Cabai Rawit Chili/Cayenne Pepper (ha/ha)		Jamur Mushrooms (m ² /m ²)	
	2019	2020	2019	2020	2019	2020
(1)	(14)	(15)	(16)	(17)	(18)	(19)
Muara Ancalong	2	-	1	6	-	-
Busang	3	1	3	-	-	-
Long Mesangat	-	-	1	1	-	-
Muara Wahau	-	-	3	4	-	-
Telen	-	-	1	1	-	-
Kongbeng	1	4	4	2	-	-
Muara Bengkal	3	-	1	2	-	-
Batu Ampar	-	-	4	3	-	-
Sangatta Utara	4	21	9	10	-	-
Bengalon	4	11	10	20	-	-
Teluk Pandan	11	9	12	17	384	-
Sangatta Selatan	15	18	18	6	-	-
Rantau Pulung	6	5	5	12	-	-
Sangkulirang	3	1	2	-	-	-
Kaliorang	5	-	4	4	-	-
Sandaran	-	-	2	3	-	-
Kaubun	1	2	7	8	-	-
Karangan	-	-	-	1	-	-
Kutai Timur	58	72	87	100	384	-

Lanjutan Tabel/Continued Table 5.2.1

Kecamatan Subdistrict	Kacang Merah Red Beans (ha/ha)		Kacang Panjang Long Beans (ha/ha)		Kangkung Water Spinach (ha/ha)	
	2019	2020	2019	2020	2019	2020
(1)	(20)	(21)	(22)	(23)	(24)	(25)
Muara Ancalong	-	-	4	7	12	4
Busang	-	-	-	4	9	9
Long Mesangat	-	-	3	3	11	11
Muara Wahau	-	-	5	5	12	8
Telen	-	-	3	3	11	11
Kongbeng	-	-	7	6	12	11
Muara Bengkal	-	-	1	7	2	7
Batu Ampar	-	-	8	7	10	1
Sanggata Utara	-	-	9	19	15	15
Bengalon	-	-	8	11	13	10
Teluk Pandan	-	-	17	18	23	15
Sanggata Selatan	-	-	20	15	27	19
Rantau Pulung	-	-	8	7	10	10
Sangkulirang	-	-	4	5	10	10
Kaliorang	-	-	3	1	10	11
Sandaran	-	-	3	1	10	9
Kaubun	-	-	5	3	11	9
Karangan	-	-	5	5	-	-
Kutai Timur	-	-	113	127	208	170

Lanjutan Tabel/Continued Table 5.2.1

Kecamatan Subdistrict	Kembang Kol/ Cauliflower (ha/ha)		Kentang Potato (ha/ha)		Ketimun Cucumber (ha/ha)	
	2019	2020	2019	2020	2019	2020
(1)	(26)	(27)	(28)	(29)	(30)	(31)
Muara Ancalong	-	-	-	-	4	9
Busang	-	-	-	-	4	-
Long Mesangat	-	-	-	-	-	-
Muara Wahau	-	-	-	-	5	1
Telen	-	-	-	-	3	-
Kongbeng	-	-	-	-	5	7
Muara Bengkal	-	-	-	-	3	6
Batu Ampar	-	-	-	-	6	3
Sangatta Utara	2	3	-	-	20	10
Bengalon	-	-	-	-	4	12
Teluk Pandan	-	-	-	-	14	19
Sangatta Selatan	5	9	-	-	15	13
Rantau Pulung	-	-	-	-	5	7
Sangkulirang	-	-	-	-	2	3
Kaliorang	-	-	-	-	-	-
Sandaran	-	-	-	-	-	-
Kaubun	-	-	-	-	-	1
Karangan	-	-	-	-	5	5
Kutai Timur	7	12	-	-	95	96

Lanjutan Tabel/Continued Table 5.2.1

Kecamatan Subdistrict	Kubis Cabbage (ha/ha)		Labu Siam Chayote (ha/ha)		Lobak Radish (ha/ha)	
	2019	2020	2019	2020	2019	2020
(1)	(32)	(33)	(34)	(35)	(36)	(37)
Muara Ancalong	-	-	-	-	-	-
Busang	-	-	-	-	-	-
Long Mesangat	-	-	-	-	-	-
Muara Wahau	-	-	-	-	-	-
Telen	-	-	-	-	-	-
Kongbeng	-	-	-	-	-	-
Muara Bengkal	-	-	1	-	-	-
Batu Ampar	-	-	-	-	-	-
Sanggata Utara	-	-	-	-	-	-
Bengalon	-	-	-	-	-	-
Teluk Pandan	-	-	-	-	-	-
Sanggata Selatan	-	-	-	-	-	-
Rantau Pulung	-	-	-	-	-	-
Sangkulirang	-	-	-	-	-	-
Kaliorang	-	-	2	-	-	-
Sandaran	-	-	-	-	-	-
Kaubun	-	-	-	-	-	-
Karangan	-	-	-	-	-	-
Kutai Timur	-	-	3	-	-	-

Lanjutan Tabel/Continued Table 5.2.1

Kecamatan Subdistrict	Melon Melon (ha/ha)		Paprika Bell Pepper (ha/ha)		Petsai/Sawi Chinese Cabbage/ mustard green (ha/ha)	
	2019	2020	2019	2020	2019	2020
(1)	(38)	(39)	(40)	(41)	(42)	(43)
Muara Ancalong	-	-	-	-	-	1
Busang	-	-	-	-	-	11
Long Mesangat	-	-	-	-	10	6
Muara Wahau	-	-	-	-	10	8
Telen	-	-	-	-	10	9
Kongbeng	3	3	-	-	11	10
Muara Bengkal	-	-	-	-	8	-
Batu Ampar	-	-	-	-	-	3
Sangatta Utara	5	5	-	-	11	6
Bengalon	-	-	-	-	11	11
Teluk Pandan	-	1	-	-	30	10
Sangatta Selatan	3	-	-	-	30	20
Rantau Pulung	1	-	-	-	6	6
Sangkulirang	-	-	-	-	-	-
Kaliorang	-	-	-	-	12	10
Sandaran	-	-	-	-	-	7
Kaubun	-	-	-	-	11	12
Karangan	-	-	-	-	-	-
Kutai Timur	12	9	-	-	160	130

Lanjutan Tabel/Continued Table 5.2.1

Kecamatan Subdistrict	Semangka Water Melon (ha/ha)		Stroberi Strawberry (ha/ha)		Terung Eggplant (ha/ha)	
	2019	2020	2019	2020	2019	2020
(1)	(44)	(45)	(46)	(47)	(48)	(49)
Muara Ancalong	-	1	-	-	4	7
Busang	-	-	-	-	2	2
Long Mesangat	-	-	-	-	1	1
Muara Wahau	-	6	-	-	4	5
Telen	-	-	-	-	1	-
Kongbeng	5	4	-	-	3	5
Muara Bengkal	-	-	-	-	1	5
Batu Ampar	-	-	-	-	6	5
Sanggata Utara	6	7	-	-	9	2
Bengalon	-	-	-	-	8	10
Teluk Pandan	15	19	-	-	8	10
Sanggata Selatan	4	-	-	-	11	9
Rantau Pulung	10	12	-	-	5	4
Sangkulirang	-	-	-	-	4	5
Kaliorang	4	1	-	-	1	-
Sandaran	-	-	-	-	2	2
Kaubun	-	3	-	-	9	5
Karangan	-	1	-	-	5	6
Kutai Timur	44	54	-	-	84	83

Lanjutan Tabel/Continued Table 5.2.1

Kecamatan Subdistrict	Tomat Tomato (ha/ha)		Wortel Carrot (ha/ha)	
	2019	2020	2019	2020
(1)	(50)	(51)	(52)	(53)
Muara Ancalong	4	-	-	-
Busang	3	2	-	-
Long Mesangat	-	-	-	-
Muara Wahau	-	-	-	-
Telen	-	-	-	-
Kongbeng	5	5	-	-
Muara Bengkal	-	4	-	-
Batu Ampar	-	1	-	-
Sangatta Utara	12	24	-	-
Bengalon	5	10	-	-
Teluk Pandan	16	10	-	-
Sangatta Selatan	23	13	-	-
Rantau Pulung	5	4	-	-
Sangkulirang	5	1	-	-
Kaliorang	1	8	-	-
Sandaran	-	2	-	-
Kaubun	1	1	-	-
Karangan	-	2	-	-
Kutai Timur	80	87	-	-

Sumber/Source: BPS, Statistik Pertanian Hortikultura SPH/ BPS-Statistics Indonesia, Agricultural Statistic for Horticulture SPH

Tabel 5.2.2 **Produksi Tanaman Sayuran Menurut Kecamatan dan Jenis Tanaman di Kabupaten Kutai Timur, 2019 dan 2020**
Production of Vegetables by Subdistrict and Kind of Plant in Kutai Timur Regency, 2019 and 2020

Kecamatan Subdistrict	Bawang Daun Scallion (kw/quī)		Bawang Merah Shallots (kw/quī)		Bawang Putih Garlic (kw/quī)	
	2019	2020	2019	2020	2019	2020
(1)	(2)	(3)	(4)	(5)	(6)	(7)
Muara Ancalong	-	-	-	-	-	-
Busang	-	-	-	-	-	-
Long Mesangat	-	-	-	-	-	-
Muara Wahau	-	-	-	-	-	-
Telen	-	-	-	-	-	-
Kongbeng	87	-	-	-	-	-
Muara Bengkal	-	-	-	-	-	-
Batu Ampar	-	-	-	-	-	-
Sangatta Utara	72	82	-	5	-	-
Bengalon	-	60	-	-	-	-
Teluk Pandan	-	70	-	-	-	-
Sangatta Selatan	142	172	-	-	-	-
Rantau Pulung	123	48	-	-	-	-
Sangkulirang	-	-	-	-	-	-
Kaliorang	-	210	-	-	-	-
Sandaran	-	-	-	-	-	-
Kaubun	-	-	-	-	-	-
Karangan	-	-	-	-	-	-
Kutai Timur	424	642	-	5	-	-

Lanjutan Tabel/Continued Table 5.2.2

Kecamatan Subdistrict	Bayam Spinach (kw/qui)		Blewah Blewah (kw/qui)		Buncis String Bean (kw/qui)	
	2019	2020	2019	2020	2019	2020
(1)	(8)	(9)	(10)	(11)	(12)	(13)
Muara Ancalong	159	20	-	-	76	-
Busang	173	80	-	-	-	-
Long Mesangat	195	193	-	-	-	-
Muara Wahau	80	38	-	-	-	-
Telen	-	-	-	-	-	-
Kongbeng	44 236	153	-	-	35	16
Muara Bengkal	-	130	-	-	-	44 201
Batu Ampar	200	-	-	-	133	-
Sangatta Utara	196	240	-	55	25	40
Bengalon	191	164	-	-	135	272
Teluk Pandan	350	292	280	240	70	560
Sangatta Selatan	471	472	-	-	376	297
Rantau Pulung	166	122	-	-	126	15
Sangkulirang	122	211	-	-	77	65
Kaliorang	253	328	-	-	-	90
Sandaran	156	124	-	-	-	-
Kaubun	44 234	141	-	-	-	55
Karangan	-	-	-	-	193	14
Kutai Timur	91 182	2 708	280	295	1 246	45 625

Lanjutan Tabel/Continued Table 5.2.2

Kecamatan Subdistrict	Cabai Besar Chili/Big chili (kw/qui)		Cabai Rawit Chili/Cayenne Pepper (kw/qui)		Jamur Mushrooms (kg/kg)	
	2019	2020	2019	2020	2019	2020
(1)	(14)	(15)	(16)	(17)	(18)	(19)
Muara Ancalong	31	-	25	114	-	-
Busang	51	5	59	-	-	-
Long Mesangat	-	-	13	4	-	-
Muara Wahau	-	-	60	47	-	-
Telen	-	-	10	12	-	-
Kongbeng	16	12	70	9	-	-
Muara Bengkal	45	-	20	24	-	-
Batu Ampar	-	-	74	12	-	-
Sangatta Utara	68	175	175	74	-	-
Bengalon	95	347	174	116	-	-
Teluk Pandan	149	81	187	255	638	-
Sangatta Selatan	236	97	326	26	-	-
Rantau Pulung	175	68	157	262	-	-
Sangkulirang	32	5	45	-	-	-
Kaliorang	84	-	82	17	-	-
Sandaran	-	-	25	6	-	-
Kaubun	12	59	95	127	-	-
Karangan	-	-	-	3	-	-
Kutai Timur	994	849	1 597	1 108	638	-

Lanjutan Tabel/Continued Table 5.2.2

Kecamatan Subdistrict	Kacang Merah Red Beans (kw/qui)		Kacang Panjang Long Beans (kw/qui)		Kangkung Water Spinach (kw/qui)	
	2019	2020	2019	2020	2019	2020
(1)	(20)	(21)	(22)	(23)	(24)	(25)
Muara Analong	-	-	95	139	228	90
Busang	-	-	-	75	167	160
Long Mesangat	-	-	68	50	218	195
Muara Wahau	-	-	150	80	238	136
Telen	-	-	60	70	218	248
Kongbeng	-	-	151	81	44 236	155
Muara Bengkal	-	-	20	81	38	130
Batu Ampar	-	-	44 233	81	197	20
Sangatta Utara	-	-	135	456	298	298
Bengalon	-	-	169	365	249	121
Teluk Pandan	-	-	310	386	433	318
Sangatta Selatan	-	-	44 288	280	44 317	410
Rantau Pulung	-	-	297	191	272	173
Sangkulirang	-	-	68	50	131	200
Kaliorang	-	-	44 199	15	252	317
Sandaran	-	-	35	10	187	179
Kaubun	-	-	140	38	44 231	140
Karangan	-	-	160	20	-	-
Kutai Timur	-	-	134 578	2 468	135 910	3 290

Lanjutan Tabel/Continued Table 5.2.2

Kecamatan Subdistrict	Kembang Kol Cauliflower (kw/qui)		Kentang Potato (kw/qui)		Ketimun Cucumber (kw/qui)	
	2019	2020	2019	2020	2019	2020
(1)	(26)	(27)	(28)	(29)	(30)	(31)
Muara Ancalong	-	-	-	-	125	1 170
Busang	-	-	-	-	125	-
Long Mesangat	-	-	-	-	-	-
Muara Wahau	-	-	-	-	173	55
Telen	-	-	-	-	80	-
Kongbeng	-	-	-	-	118	136
Muara Bengkal	-	-	-	-	95	265
Batu Ampar	-	-	-	-	160	100
Sangatta Utara	45	73	-	-	810	455
Bengalon	-	-	-	-	120	375
Teluk Pandan	-	-	-	-	378	598
Sangatta Selatan	44 197	225	-	-	44 321	412
Rantau Pulung	-	-	-	-	300	337
Sangkulirang	-	-	-	-	65	75
Kaliorang	-	-	-	-	-	-
Sandaran	-	-	-	-	-	-
Kaubun	-	-	-	-	-	10
Karangan	-	-	-	-	215	24
Kutai Timur	44 242	298	-	-	47 085	4 012

Lanjutan Tabel/Continued Table 5.2.2

Kecamatan Subdistrict	Kubis Cabbage (kw/qui)		Labu Siam Chayote (kw/qui)		Lobak Radish (kw/qui)	
	2019	2020	2019	2020	2019	2020
(1)	(32)	(33)	(34)	(35)	(36)	(37)
Muara Ancalong	-	-	-	-	-	-
Busang	-	-	-	-	-	-
Long Mesangat	-	-	-	-	-	-
Muara Wahau	-	-	-	-	-	-
Telen	-	-	-	-	-	-
Kongbeng	-	-	-	-	-	-
Muara Bengkal	-	-	30	-	-	-
Batu Ampar	-	-	-	-	-	-
Sangatta Utara	-	-	-	-	-	-
Bengalon	-	-	-	-	-	-
Teluk Pandan	-	-	-	-	-	-
Sangatta Selatan	-	-	-	-	-	-
Rantau Pulung	-	-	-	-	-	-
Sangkulirang	-	-	-	-	-	-
Kaliorang	-	-	75	-	-	-
Sandaran	-	-	-	-	-	-
Kaubun	-	-	-	-	-	-
Karangan	-	-	-	-	-	-
Kutai Timur	-	-	105	-	-	-

Lanjutan Tabel/Continued Table 5.2.2

Kecamatan Subdistrict	Melon Melon (kw/qui)		Paprika Bell Pepper (kw/qui)		Petai/Sawi Chinese Cabbage/ mustard green (kw/qui)	
	2019	2020	2019	2020	2019	2020
(1)	(38)	(39)	(40)	(41)	(42)	(43)
Muara Ancalong	-	-	-	-	-	60
Busang	-	-	-	-	-	44 236
Long Mesangat	-	-	-	-	198	118
Muara Wahau	-	-	-	-	200	127
Telen	-	-	-	-	233	170
Kongbeng	90	88	-	-	145	136
Muara Bengkal	-	-	-	-	158	-
Batu Ampar	-	-	-	-	-	31
Sangatta Utara	170	44 260	-	-	225	135
Bengalon	-	-	-	-	210	243
Teluk Pandan	-	25	-	-	565	217
Sangatta Selatan	160	-	-	-	44 318	44 293
Rantau Pulung	30	-	-	-	142	96
Sangkulirang	-	-	-	-	-	-
Kaliorang	-	-	-	-	226	196
Sandaran	-	-	-	-	-	98
Kaubun	-	-	-	-	196	397
Karangan	-	-	-	-	-	-
Kutai Timur	450	44 373	-	-	46 816	90 553

Lanjutan Tabel/Continued Table 5.2.2

Kecamatan Subdistrict	Semangka Water Melon (kw/qui)		Stroberi Strawberry (kw/qui)		Terung Eggplant (kw/qui)	
	2019	2020	2019	2020	2019	2020
(1)	(44)	(45)	(46)	(47)	(48)	(49)
Muara Ancalong	-	85	-	-	75	330
Busang	-	-	-	-	50	50
Long Mesangat	-	-	-	-	35	10
Muara Wahau	-	375	-	-	120	75
Telen	-	-	-	-	30	-
Kongbeng	170	44 203	-	-	65	45
Muara Bengkal	-	-	-	-	20	155
Batu Ampar	-	-	-	-	150	58
Sangatta Utara	390	495	-	-	253	44 198
Bengalon	-	-	-	-	196	332
Teluk Pandan	540	1 170	-	-	193	534
Sangatta Selatan	250	-	-	-	44 260	147
Rantau Pulung	675	1 247	-	-	210	145
Sangkulirang	-	-	-	-	80	44 204
Kaliorang	215	6	-	-	25	-
Sandaran	-	-	-	-	45	30
Kaubun	-	255	-	-	146	59
Karangan	-	75	-	-	200	23
Kutai Timur	2 240	47 911	-	-	46 153	90 395

Lanjutan Tabel/Continued Table 5.2.2

Kecamatan Subdistrict	Tomat Tomato (kw/qui)		Wortel Carrot (kw/qui)	
	2019	2020	2019	2020
(1)	(50)	(51)	(52)	(53)
Muara Ancalong	136	-	-	-
Busang	92	75	-	-
Long Mesangat	-	-	-	-
Muara Wahau	-	-	-	-
Telen	-	-	-	-
Kongbeng	125	112	-	-
Muara Bengkal	-	175	-	-
Batu Ampar	-	54	-	-
Sangatta Utara	445	1412	-	-
Bengalon	220	585	-	-
Teluk Pandan	385	490	-	-
Sangatta Selatan	720	395	-	-
Rantau Pulung	140	216	-	-
Sangkulirang	44 203	5	-	-
Kaliorang	30	244	-	-
Sandaran	-	50	-	-
Kaubun	30	70	-	-
Karangan	-	10	-	-
Kutai Timur	46 526	3 893	-	-

Sumber/Source: BPS, Statistik Pertanian Hortikultura SPH/ BPS-Statistics Indonesia, Agricultural Statistic for Horticulture SPH

Tabel
Table 5.2.3**Luas Panen Tanaman Sayuran dan Buah–Buahan
Semusim Menurut Jenis Tanaman, 2019 dan 2020**
**Harvested Area of Seasonal Vegetables and Fruits by Kind
of Plant, 2019 and 2020**

Jenis Tanaman <i>Kind of Plant</i>	Satuan <i>Unit</i>	2019	2020
(1)	(2)	(3)	(4)
Bawang Daun/ <i>Scallion</i>	ha/ha	26	31
Bawang Merah/ <i>Shallots</i>	ha/ha	-	2
Bawang Putih/ <i>Garlic</i>	ha/ha	-	-
Bayam/ <i>Spinach</i>	ha/ha	163	142
Blewah/ <i>Blewah</i>	ha/ha	9	5
Buncis/ <i>string bean</i>	ha/ha	42	53
Cabai Besar/ <i>Chili/Big chili</i>	ha/ha	58	72
Cabai Rawit/ <i>Chili/Cayenne Pepper</i>	ha/ha	87	100
Jamur/ <i>Mushrooms</i>	m ² /m ²	384	-
Kacang Merah/ <i>Red Beans</i>	ha/ha	-	-
Kacang Panjang/ <i>Long Beans</i>	ha/ha	113	127
Kangkung/ <i>Water Spinach</i>	ha/ha	44 235	170
Kembang Kol/ <i>Cauliflower</i>	ha/ha	7	12

Lanjutan Tabel / Continued Table 5.2.3

Jenis Tanaman Kind of Plant	Satuan Unit	2019	2020
(1)	(2)	(3)	(4)
Kentang/ Potato	ha/ha	-	-
Ketimun/ Cucumber	ha/ha	95	96
Kubis/ Cabbage	ha/ha	-	-
Labu Siam/ Chayote	ha/ha	3	-
Lobak/ Radish	ha/ha	-	-
Melon/ Melon	ha/ha	12	9
Paprika/ Bell Pepper	ha/ha	-	-
Petsai/Sawi/ Chinese Cabbage/mustard green	ha/ha	160	130
Semangka/ Water Melon	ha/ha	44	54
Stroberi/ Strawberry	ha/ha	-	-
Terung/ Eggplant	ha/ha	84	83
Tomat/ Tomato	ha/ha	80	87
Wortel/ Carrot	ha/ha	-	-

Sumber/Source: BPS, Statistik Pertanian Hortikultura SPH/ BPS-Statistics Indonesia, Agricultural Statistic for Horticulture SPH

Tabel 5.2.4 **Produksi Tanaman Sayuran dan Buah-Buahan Semusim Menurut Jenis Tanaman, 2019 dan 2020**
Table 5.2.4 **Production of Seasonal Vegetables and Fruits by Kind of Plant, 2019 and 2020**

Jenis Tanaman <i>Kind of Plant</i>	Satuan <i>Unit</i>	2019	2020
(1)	(2)	(3)	(4)
Bawang Daun/ <i>Scallion</i>	kw/qui	424	642
Bawang Merah/ <i>Shallots</i>	kw/qui	-	5
Bawang Putih/ <i>Garlic</i>	kw/qui	-	-
Bayam/ <i>Spinach</i>	kw/qui	3 128	2 708
Blewah/ <i>Blewah</i>	kw/qui	280	295
Buncis/ <i>string bean</i>	kw/qui	1 246	1 529
Cabai Besar/ <i>Chili/Big chili</i>	kw/qui	994	849
Cabai Rawit/ <i>Chili/Cayenne Pepper</i>	kw/qui	1 597	44 508
Jamur/ <i>Mushrooms</i>	kg/kg	638	-
Kacang Merah/ <i>Red Beans</i>	kw/qui	-	-
Kacang Panjang/ <i>Long Beans</i>	kw/qui	2 569	2 468
Kangkung/ <i>Water Spinach</i>	kw/qui	4 040	3 290
Kembang Kol/ <i>Cauliflower</i>	kw/qui	146	298

Lanjutan Tabel / Continued Table 5.2.4

Jenis Tanaman <i>Kind of Plant</i>	Satuan <i>Unit</i>	2019	2020
(1)	(2)	(3)	(4)
Kentang/ <i>Potato</i>	kw/qui	-	-
Ketimun/ <i>Cucumber</i>	kw/qui	3 269	44 298
Kubis/ <i>Cabbage</i>	kw/qui	-	-
Labu Siam/ <i>Chayote</i>	kw/qui	44 201	-
Lobak/ <i>Radish</i>	kw/qui	-	-
Melon/ <i>Melon</i>	kw/qui	450	418
Paprika/ <i>Bell Pepper</i>	kw/qui	-	-
Petsai/Sawi/ <i>Chinese Cabbage/mustard green</i>	kw/qui	3 000	2 640
Semangka/ <i>Water Melon</i>	kw/qui	2 240	3 815
Stroberi/ <i>Strawberry</i>	kw/qui	-	-
Terung/ <i>Eggplant</i>	kw/qui	2 198	2 203
Tomat/ <i>Tomato</i>	kw/qui	2 430	3 893
Wortel/ <i>Carrot</i>	kw/qui	-	-

Sumber/Source: BPS, Statistik Pertanian Hortikultura SPH/ *BPS-Statistics Indonesia, Agricultural Statistic for Horticulture SPH*

Tabel
Table 5.2.5

Luas Panen Tanaman Biofarmaka Menurut Kecamatan dan Jenis Tanaman di Kabupaten Kutai Timur, 2019 dan 2020
Harvested Area of Medicinal Plants by Subdistrict and Kind of Plant in Kutai Timur Regency, 2019 and 2020

Kecamatan Subdistrict	Dlingo/Dringo Calamus (m ² /m ²)		Jahe Ginger (m ² /m ²)		Kapulaga Java Cardamom (m ² /m ²)	
	2019	2020	2019	2020	2019	2020
(1)	(2)	(3)	(4)	(5)	(6)	(7)
Muara Ancalong	-	-	2	2	25	-
Busang	-	-	75	35	-	-
Long Mesangat	-	-	-	-	-	-
Muara Wahau	-	-	-	2	-	-
Telen	15	-	-	55	9	-
Kongbeng	-	-	27	2	-	-
Muara Bengkal	-	-	-	-	-	-
Batu Ampar	-	-	35	16	-	-
Sangatta Utara	-	2	-	60	-	-
Bengalon	-	-	-	-	-	-
Teluk Pandan	-	-	-	-	-	-
Sangatta Selatan	-	-	30	44	-	-
Rantau Pulung	-	30	35	1 232	-	-
Sangkulirang	-	-	-	-	-	-
Kaliorang	-	-	-	-	-	-
Sandaran	-	-	-	-	-	-
Kaubun	-	-	-	-	-	-
Karangan	-	-	-	-	-	-
Kutai Timur	15	32	204	1 448	34	-

Lanjutan Tabel / Continued Table 5.2.5

Kecamatan Subdistrict	Keji Beling Verbenaceae (m2/m2)		Kencur East Indian Galangal (m2/m2)		Kunyit Turmeric (m2/m2)	
	2019	2020	2019	2020	2019	2020
(1)	(8)	(9)	(10)	(11)	(12)	(13)
Muara Ancalong	-	-	25	115	41	350
Busang	-	-	60	25	55	55
Long Mesangat	-	-	-	-	-	-
Muara Wahau	-	-	-	15	-	60
Telen	-	-	-	-	-	-
Kongbeng	-	-	-	-	12	4
Muara Bengkal	2	-	-	-	-	-
Batu Ampar	-	-	25	7	30	7
Sangatta Utara	9	31	5	30	-	25
Bengalon	-	-	-	-	-	-
Teluk Pandan	-	-	-	8	-	20
Sangatta Selatan	2	1	-	3	1	4
Rantau Pulung	-	25	30	217	25	2 179
Sangkulirang	2	-	-	-	-	-
Kaliorang	-	-	-	-	-	-
Sandaran	-	-	-	-	-	-
Kaubun	-	-	-	-	-	-
Karangan	-	-	-	-	-	-
Kutai Timur	15	57	145	420	164	2 704

Lanjutan Tabel / Continued Table 5.2.5

Kecamatan Subdistrict	Laos/Lengkuas <i>Galanga</i> (m ² /m ²)		Lempuyang <i>Zingiber Aromaticum</i> (m ² /m ²)		Lidah Buaya <i>Aloevera</i> (m ² /m ²)	
	2019	2020	2019	2020	2019	2020
(1)	(14)	(15)	(16)	(17)	(18)	(19)
Muara Ancalong	130	500	-	-	-	-
Busang	150	140	-	-	-	-
Long Mesangat	-	-	-	-	-	-
Muara Wahau	-	200	-	-	-	-
Telen	-	-	17	11	-	-
Kongbeng	30	8	18	-	-	-
Muara Bengkal	-	-	-	-	1	-
Batu Ampar	45	20	-	-	9	7
Sangatta Utara	-	20	-	54	-	-
Bengalon	-	-	-	-	-	-
Teluk Pandan	-	30	-	-	-	-
Sangatta Selatan	30	8	2	-	-	-
Rantau Pulung	35	345	-	-	12	11
Sangkulirang	-	-	-	-	-	-
Kaliorang	-	-	-	-	-	-
Sandaran	-	-	-	-	-	-
Kaubun	-	-	-	-	-	-
Karangan	-	-	-	-	-	-
Kutai Timur	420	1 271	37	65	22	18

Lanjutan Tabel / Continued Table 5.2.5

Kecamatan Subdistrict	Mahkota Dewa/ <i>Phaleria Macrocarpa</i> (pohon/tree)		Mengkudu/Pace <i>Indian Mulberry</i> (pohon/tree)		Sambiloto <i>King of Bitter</i> (m2/m2)	
	2019	2020	2019	2020	2019	2020
(1)	(20)	(21)	(22)	(23)	(24)	(25)
Muara Ancalong	2	-	2	-	-	-
Busang	-	-	-	-	-	-
Long Mesangat	-	-	-	-	-	-
Muara Wahau	-	-	-	-	-	-
Telen	-	-	-	5	-	-
Kongbeng	-	-	-	-	-	-
Muara Bengkal	3	-	-	-	-	-
Batu Ampar	9	10	17	6	-	-
Sangatta Utara	4	5	9	25	-	10
Bengalon	-	-	-	-	-	-
Teluk Pandan	-	-	-	-	-	-
Sangatta Selatan	1	-	-	-	-	-
Rantau Pulung	17	-	25	-	12	91
Sangkulirang	3	-	4	-	-	-
Kaliorang	-	-	-	-	-	-
Sandaran	-	-	-	-	-	-
Kaubun	-	-	-	-	-	-
Karangan	-	-	1	-	-	-
Kutai Timur	39	15	58	36	12	101

Lanjutan Tabel / Continued Table 5.2.5

Kecamatan Subdistrict	Temuireng Black Turmeric (m2/m2)		Temukunci Chinese Keys (m2/m2)		Temulawak Java Turmeric (m2/m2)	
	2019	2020	2019	2020	2019	2020
(1)	(26)	(27)	(28)	(29)	(30)	(31)
Muara Ancalong	-	-	-	-	16	4
Busang	-	-	-	-	-	-
Long Mesangat	-	-	-	-	-	-
Muara Wahau	-	-	-	-	-	3
Telen	-	-	-	-	25	50
Kongbeng	-	-	-	-	27	2
Muara Bengkal	-	-	-	-	-	-
Batu Ampar	-	-	20	1	25	3
Sangatta Utara	-	10	-	10	2	61
Bengalon	-	-	-	-	-	-
Teluk Pandan	-	-	-	-	-	2
Sangatta Selatan	-	-	-	-	-	-
Rantau Pulung	12	91	17	28	35	298
Sangkulirang	-	-	-	-	-	-
Kaliorang	-	-	-	-	-	-
Sandaran	-	-	-	-	-	-
Kaubun	-	-	-	-	-	-
Karangan	-	-	-	-	-	-
Kutai Timur	12	101	37	39	130	423

Sumber/Source: BPS, Statistik Pertanian Hortikultura SPH/ BPS-Statistics Indonesia, Agricultural Statistic for Horticulture SPH

Tabel 5.2.6 **Produksi Tanaman Biofarmaka Menurut Kecamatan dan Jenis Tanaman di Kabupaten Kutai Timur, 2019 dan 2020**
Production of Medicinal Plants by Subdistrict and Kind of Plant in Kutai Timur Regency, 2019 and 2020

Kecamatan Subdistrict	Dlingo/Dringo Calamus (kg/kg)		Jahe Ginger (kg/kg)		Kapulaga Java Cardamom (kg/kg)	
	2019	2020	2019	2020	2019	2020
(1)	(2)	(3)	(4)	(5)	(6)	(7)
Muara Ancalong	-	-	4	4	26	-
Busang	-	-	130	15	-	-
Long Mesangat	-	-	-	-	-	-
Muara Wahau	-	-	-	6	-	-
Telen	22	-	-	14	9	-
Kongbeng	-	-	41	15	-	-
Muara Bengkal	-	-	-	-	-	-
Batu Ampar	-	-	55	65	-	-
Sangatta Utara	-	8	-	70	-	-
Bengalon	-	-	-	-	-	-
Teluk Pandan	-	-	-	-	-	-
Sangatta Selatan	-	-	45	80	-	-
Rantau Pulung	-	10	55	550	-	-
Sangkulirang	-	-	-	-	-	-
Kaliorang	-	-	-	-	-	-
Sandaran	-	-	-	-	-	-
Kaubun	-	-	-	-	-	-
Karangan	-	-	-	-	-	-
Kutai Timur	22	18	330	819	35	-

Lanjutan Tabel / Continued Table 5.2.6

Kecamatan Subdistrict	Keji Beling <i>Verbenaceae</i> (kg/kg)		Kencur <i>East Indian Galangal</i> (kg/kg)		Kunyit <i>Turmeric</i> (kg/kg)	
	2019	2020	2019	2020	2019	2020
(1)	(8)	(9)	(10)	(11)	(12)	(13)
Muara Ancalong	-	-	30	230	77	700
Busang	-	-	70	30	82	65
Long Mesangat	-	-	-	-	-	-
Muara Wahau	-	-	-	25	-	130
Telen	-	-	-	-	-	-
Kongbeng	-	-	-	-	19	30
Muara Bengkal	2	-	-	-	-	-
Batu Ampar	-	-	32	15	47	20
Sangatta Utara	175	20	72	80	-	45
Bengalon	-	-	-	-	-	-
Teluk Pandan	-	-	-	6	-	100
Sangatta Selatan	2	1	-	10	2	15
Rantau Pulung	-	10	35	362	38	9 800
Sangkulirang	45	-	-	-	-	-
Kaliorang	-	-	-	-	-	-
Sandaran	-	-	-	-	-	-
Kaubun	-	-	-	-	-	-
Karangan	-	-	-	-	-	-
Kutai Timur	224	31	239	758	265	10 905

Lanjutan Tabel / Continued Table 5.2.6

Kecamatan Subdistrict	Laos/Lengkuas Galanga (kg/kg)		Lempuyang Zingiber Aromaticum (kg/kg)		Lidah Buaya Aloevera (kg/kg)	
	2019	2020	2019	2020	2019	2020
(1)	(14)	(15)	(16)	(17)	(18)	(19)
Muara Ancalong	215	800	-	-	-	-
Busang	550	280	-	-	-	-
Long Mesangat	-	-	-	-	-	-
Muara Wahau	-	200	-	-	-	-
Telen	-	-	19	26	-	-
Kongbeng	135	28	21	-	-	-
Muara Bengkal	-	-	-	-	15	-
Batu Ampar	210	100	-	-	45	30
Sangatta Utara	-	45	-	78	-	-
Bengalon	-	-	-	-	-	-
Teluk Pandan	-	180	-	-	-	-
Sangatta Selatan	150	60	2	-	-	-
Rantau Pulung	130	2 123	-	-	35	10
Sangkulirang	-	-	-	-	-	-
Kaliorang	-	-	-	-	-	-
Sandaran	-	-	-	-	-	-
Kaubun	-	-	-	-	-	-
Karangan	-	-	-	-	-	-
Kutai Timur	1 390	3 816	42	104	95	40

Lanjutan Tabel / Continued Table 5.2.6

Kecamatan Subdistrict	Mahkota Dewa/ <i>Phaleria Macrocarpa</i> (kg/kg)		Mengkudu/Pace <i>Indian Mulberry</i> (kg/kg)		Sambiloto <i>King of Bitter</i> (kg/kg)	
	2019	2020	2019	2020	2019	2020
(1)	(20)	(21)	(22)	(23)	(24)	(25)
Muara Ancalong	32	-	15	-	-	-
Busang	-	-	-	-	-	-
Long Mesangat	-	-	-	-	-	-
Muara Wahau	-	-	-	-	-	-
Telen	-	-	-	25	-	-
Kongbeng	-	-	-	-	-	-
Muara Bengkal	36	-	-	-	-	-
Batu Ampar	44 204	120	40	6	-	-
Sangatta Utara	68	60	135	50	-	10
Bengalon	-	-	-	-	-	-
Teluk Pandan	-	-	-	-	-	-
Sangatta Selatan	12	-	-	-	-	-
Rantau Pulung	44 231	-	85	-	12	55
Sangkulirang	32	-	68	-	-	-
Kaliorang	-	-	-	-	-	-
Sandaran	-	-	-	-	-	-
Kaubun	-	-	-	-	-	-
Karangan	-	-	1	-	-	-
Kutai Timur	88 615	180	344	81	12	65

Lanjutan Tabel / Continued Table 5.2.6

Kecamatan Subdistrict	Temuireng Black Turmeric (kg/kg)		Temukunci Chinese Keys (kg/kg)		Temulawak Java Turmeric (kg/kg)	
	2019	2020	2019	2020	2019	2020
(1)	(26)	(27)	(28)	(29)	(30)	(31)
Muara Ancalong	-	-	-	-	40	14
Busang	32	-	-	-	-	-
Long Mesangat	-	-	-	-	-	-
Muara Wahau	-	-	-	-	-	20
Telen	39	-	-	-	42	100
Kongbeng	21	-	-	-	41	2
Muara Bengkal	-	-	-	-	-	-
Batu Ampar	26	5	26	5	39	15
Sangatta Utara	225	20	-	20	45	52
Bengalon	-	-	-	-	-	-
Teluk Pandan	-	-	-	-	-	7
Sangatta Selatan	-	-	-	-	-	-
Rantau Pulung	-	125	26	60	50	20 455
Sangkulirang	-	-	-	-	-	-
Kaliorang	-	-	-	-	-	-
Sandaran	-	-	-	-	-	-
Kaubun	-	-	-	-	-	-
Karangan	-	-	-	-	-	-
Kutai Timur	343	150	52	85	257	20 665

Sumber/Source: BPS, Statistik Pertanian Hortikultura SPH/ BPS-Statistics Indonesia, Agricultural Statistic for Horticulture SPH

Tabel 5.2.7 Luas Panen Tanaman Biofarmaka Menurut Jenis Tanaman, 2019 dan 2020
Harvested Area of Medicinal Plants by Kind of Plant, 2019 and 2020

Jenis Tanaman <i>Kind of Plant</i>	Satuan <i>Unit</i>	2019	2020
(1)	(2)	(3)	(4)
Dlingo/Dringo/ <i>Calamus</i>	Ha	16	32
Jahe/ <i>Ginger</i>	Ha	229	1 448
Kapulaga/ <i>Java Cardamom</i>	Ha	34	-
Keji Beling/ <i>Verbenaceae</i>	Ha	27	57
Kencur/ <i>East Indian Galangal</i>	Ha	195	420
Kunyit/ <i>Turmeric</i>	Ha	179	2 704
Laos/Lengkuas/ <i>Galanga</i>	Ha	470	1 271
Lempuyang/ <i>Zingiber Aromaticum</i>	Ha	49	65
Lidah Buaya/ <i>Aloevera</i>	Ha	22	18
Mahkota Dewa/ <i>Phaleria Macrocarpa</i>	pohon/tree	69	15
Mengkudu/Pace / <i>Indian Mulberry</i>	pohon/tree	84	36
Sambiloto / <i>King of Bitter</i>	Ha	17	44 197
Temuireng / <i>Black Turmeric</i>	Ha	111	36
Temukunci / <i>Chinese Keys</i>	Ha	52	39
Temulawak / <i>Java Turmeric</i>	Ha	148	423

Sumber/Source: BPS, Statistik Pertanian Hortikultura SPH/ BPS-Statistics Indonesia, Agricultural Statistic for Horticulture SPH

Tabel 5.2.8 **Produksi Tanaman Biofarmaka Menurut Jenis Tanaman, 2019 dan 2020**
Table **Production of Medicinal Plants by Kind of Plant, 2019 and 2020**

Jenis Tanaman <i>Kind of Plant</i>	Satuan <i>Unit</i>	2019	2020
(1)	(2)	(3)	(4)
Dlingo/Dringo/ <i>Calamus</i>	kg/kg	26	18
Jahe/ <i>Ginger</i>	kg/kg	390	819
Kapulaga/ <i>Java Cardamom</i>	kg/kg	35	-
Keji Beling/ <i>Verbenaceae</i>	kg/kg	34	31
Kencur/ <i>East Indian Galangal</i>	kg/kg	227	758
Kunyit/ <i>Turmeric</i>	kg/kg	300	38 361
Laos/Lengkuas/ <i>Galanga</i>	kg/kg	1 540	3 816
Lempuyang/ <i>Zingiber Aromaticum</i>	kg/kg	56	44 200
Lidah Buaya/ <i>Aloevera</i>	kg/kg	95	40
Mahkota Dewa/ <i>Phaleria Macrocarpa</i>	kg/kg	836	180
Mengkudu/Pace / <i>Indian Mulberry</i>	kg/kg	243	81
Sambiloto / <i>King of Bitter</i>	kg/kg	17	65
Temuireng / <i>Black Turmeric</i>	kg/kg	156	150
Temukunci / <i>Chinese Keys</i>	kg/kg	73	85
Temulawak / <i>Java Turmeric</i>	kg/kg	244	1 266

Sumber/Source: BPS, Statistik Pertanian Hortikultura SPH/ BPS-Statistics Indonesia, Agricultural Statistic for Horticulture SPH

Tabel
Table 5.2.9**Luas Panen Tanaman Hias Menurut Kecamatan dan Jenis Tanaman di Kabupaten Kutai Timur, 2019 dan 2020**
Harvested Area of Ornamental Plants by Subdistrict and Kind of Plant in Kutai Timur Regency, 2019 and 2020

Kecamatan Subdistrict	Anggrek Orchid (m ² /m ²)		Anthurium Bunga Flamingo Lily Flower (m ² /m ²)		Anthurium Daun Anthurium (m ² /m ²)	
	2019	2020	2019	2020	2019	2020
(1)	(2)	(3)	(4)	(5)	(6)	(7)
Muara Ancalong	-	-	-	-	-	-
Busang	-	-	-	-	-	-
Long Mesangat	-	-	-	-	-	-
Muara Wahau	-	-	-	-	-	-
Telen	-	-	-	-	-	-
Kongbeng	41	179	-	-	2	4
Muara Bengkal	-	-	-	-	-	-
Batu Ampar	-	-	-	-	-	-
Sanggata Utara	30	26	32	13	-	-
Bengalon	-	-	-	-	-	-
Teluk Pandan	-	-	-	-	-	-
Sanggata Selatan	-	-	-	-	-	-
Rantau Pulung	-	-	-	-	-	-
Sangkulirang	-	-	-	-	-	-
Kaliorang	-	-	-	-	-	-
Sandaran	-	-	-	-	-	-
Kaubun	-	-	-	-	-	-
Karangan	-	-	-	-	-	-
Kutai Timur	71	205	32	13	2	4

Lanjutan Tabel / Continued Table 5.2.9

Kecamatan Subdistrict	Anyelir Carnation (m ² /m ²)		Balaceng Dieffenbacia (m ² /m ²)		Dracaen Dracaena (m ² /m ²)	
	2019	2020	2019	2020	2019	2020
(1)	(8)	(9)	(10)	(11)	(12)	(13)
Muara Ancalong	-	-	-	-	-	-
Busang	-	-	-	-	-	-
Long Mesangat	-	-	-	-	-	-
Muara Wahau	-	-	-	-	-	-
Telen	-	-	-	-	-	-
Kongbeng	-	-	-	-	-	-
Muara Bengkal	-	-	-	-	-	2
Batu Ampar	-	-	-	-	-	-
Sangatta Utara	-	-	-	-	-	-
Bengalon	-	-	-	-	-	-
Teluk Pandan	-	-	-	-	-	-
Sangatta Selatan	-	-	-	-	-	-
Rantau Pulung	-	-	-	-	-	-
Sangkulirang	-	-	-	-	-	-
Kaliorang	-	-	-	-	-	-
Sandaran	-	-	-	-	-	-
Kaubun	-	-	-	-	-	-
Karangan	-	-	-	-	-	-
Kutai Timur	-	-	-	-	-	2

Lanjutan Tabel / Continued Table 5.2.9

Kecamatan Subdistrict	Euphorbia <i>Euphorbia</i> (m ² /m ²)		Gladiol <i>Gladiol</i> (m ² /m ²)		Hanjuang <i>Cordyline</i> (m ² /m ²)	
	2019	2020	2019	2020	2019	2020
(1)	(14)	(15)	(16)	(17)	(18)	(19)
Muara Ancalong	-	-	-	-	-	-
Busang	-	-	-	-	-	-
Long Mesangat	-	-	-	-	-	-
Muara Wahau	-	-	-	-	-	-
Telen	-	-	-	-	-	-
Kongbeng	-	-	-	-	-	-
Muara Bengkal	-	-	-	-	-	-
Batu Ampar	-	-	-	-	-	-
Sangatta Utara	-	-	-	-	-	-
Bengalon	-	-	-	-	-	-
Teluk Pandan	-	-	-	-	-	-
Sangatta Selatan	-	-	-	-	-	-
Rantau Pulung	-	-	-	-	-	-
Sangkulirang	-	-	-	-	-	-
Kaliorang	-	-	-	-	-	-
Sandaran	-	-	-	-	-	-
Kaubun	-	-	-	-	-	-
Karangan	-	-	-	-	-	-
Kutai Timur	-	-	-	-	-	-

Lanjutan Tabel / Continued Table 5.2.9

Kecamatan Subdistrict	Herbas Gerbera (m ² /m ²)		Kamboja Jepang Adenium (m ² /m ²)		Keladi Hias Caladium (m ² /m ²)	
	2019	2020	2019	2020	2019	2020
(1)	(20)	(21)	(22)	(23)	(24)	(25)
Muara Ancalong	-	-	-	-	-	-
Busang	-	-	-	-	-	-
Long Mesangat	-	-	-	-	-	-
Muara Wahau	-	-	-	-	-	-
Telen	-	-	-	-	-	-
Kongbeng	-	-	-	-	-	-
Muara Bengkal	-	-	-	-	-	-
Batu Ampar	-	-	-	-	-	-
Sangatta Utara	-	-	-	-	-	-
Bengalon	-	-	-	-	-	-
Teluk Pandan	-	-	-	-	-	-
Sangatta Selatan	-	-	-	-	-	-
Rantau Pulung	-	-	-	-	-	-
Sangkulirang	-	-	-	-	-	-
Kaliorang	-	-	-	-	-	-
Sandaran	-	-	-	-	-	-
Kaubun	-	-	-	-	-	-
Karangan	-	-	-	-	-	-
Kutai Timur	-	-	-	-	-	-

Lanjutan Tabel / Continued Table 5.2.9

Kecamatan Subdistrict	Krisan <i>Chrysantemum</i> (m ² /m ²)		Mawar <i>Rose</i> (m ² /m ²)		Melati <i>Jasmine</i> (m ² /m ²)	
	2019	2020	2019	2020	2019	2020
(1)	(26)	(27)	(28)	(29)	(30)	(31)
Muara Ancalong	-	-	-	-	-	-
Busang	-	-	-	-	-	-
Long Mesangat	-	-	-	-	-	-
Muara Wahau	-	-	-	-	-	-
Telen	-	-	-	-	-	-
Kongbeng	-	-	46	194	31	97
Muara Bengkal	-	-	-	2	-	2
Batu Ampar	-	-	-	-	-	-
Sangatta Utara	21	13	-	45	-	8
Bengalon	-	-	-	-	-	-
Teluk Pandan	-	-	-	-	-	-
Sangatta Selatan	-	-	-	-	-	-
Rantau Pulung	-	-	-	-	-	-
Sangkulirang	-	-	-	-	-	-
Kaliorang	-	-	-	-	-	-
Sandaran	-	-	-	-	-	-
Kaubun	-	-	-	-	-	-
Karangan	-	-	-	-	-	-
Kutai Timur	21	13	46	241	31	107

Lanjutan Tabel / Continued Table 5.2.9

Kecamatan Subdistrict	Monstera Monstera (m ² /m ²)		Pakis Leather Leaf Fern (m ² /m ²)		Palem Palm (pohon/tree)	
	2019	2020	2019	2020	2019	2020
(1)	(32)	(33)	(34)	(35)	(36)	(37)
Muara Ancalong	-	-	-	-	-	-
Busang	-	-	-	-	-	8
Long Mesangat	-	-	-	-	-	-
Muara Wahau	-	-	-	-	-	-
Telen	-	-	-	-	-	-
Kongbeng	-	-	-	-	22	-
Muara Bengkal	-	-	-	-	-	-
Batu Ampar	-	-	-	-	-	-
Sanggata Utara	-	-	15	45	18	40
Bengalon	-	-	-	-	-	-
Teluk Pandan	-	-	-	-	-	-
Sanggata Selatan	-	-	-	-	-	-
Rantau Pulung	-	-	-	-	-	-
Sangkulirang	-	-	-	-	-	-
Kaliorang	-	-	-	-	-	-
Sandaran	-	-	-	-	-	-
Kaubun	-	-	-	-	-	-
Karangan	-	-	-	-	-	-
Kutai Timur	-	-	15	45	40	48

Lanjutan Tabel / Continued Table 5.2.9

Kecamatan Subdistrict	Pedang-Pedangan <i>Sansevieria</i> (m ² /m ²)		Philodendron <i>Philodendron</i> (m ² /m ²)		Pisang-Pisangan <i>Heliconia</i> (m ² /m ²)	
	2019	2020	2019	2020	2019	2020
(1)	(38)	(39)	(40)	(41)	(42)	(43)
Muara Ancalong	-	-	-	-	-	-
Busang	-	-	-	-	-	-
Long Mesangat	-	-	-	-	-	-
Muara Wahau	-	-	-	-	-	-
Telen	-	-	-	-	-	-
Kongbeng	-	-	-	-	-	-
Muara Bengkal	-	-	-	-	-	-
Batu Ampar	-	-	-	-	-	-
Sangatta Utara	36	-	-	-	10	24
Bengalon	-	-	-	-	-	-
Teluk Pandan	-	-	-	-	-	-
Sangatta Selatan	-	-	-	-	-	-
Rantau Pulung	-	-	-	-	-	-
Sangkulirang	-	-	-	-	-	-
Kaliorang	-	-	-	-	-	-
Sandaran	-	-	-	-	-	-
Kaubun	-	-	-	-	-	-
Karangan	-	-	-	-	-	-
Kutai Timur	36	-	-	-	10	24

Lanjutan Tabel / Continued Table 5.2.9

Kecamatan Subdistrict	Sedap Malam <i>Tuberose</i> (m ² /m ²)		Soka <i>Ixora</i> (m ² /m ²)		Sri Rejeki <i>Aglaonema</i> (m ² /m ²)	
	2019	2020	2019	2020	2019	2020
(1)	(44)	(45)	(46)	(47)	(48)	(49)
Muara Ancalong	-	-	-	-	-	-
Busang	-	-	-	-	-	-
Long Mesangat	-	-	-	-	-	-
Muara Wahau	-	-	-	-	-	-
Telen	-	-	-	-	-	-
Kongbeng	-	-	-	-	-	-
Muara Bengkal	-	2	-	-	-	-
Batu Ampar	-	-	-	-	-	-
Sangatta Utara	10	40	-	-	-	15
Bengalon	-	-	-	-	-	-
Teluk Pandan	-	-	-	-	-	-
Sangatta Selatan	-	-	-	-	-	-
Rantau Pulung	-	-	-	-	-	-
Sangkulirang	-	-	-	-	-	-
Kaliorang	-	-	-	-	-	-
Sandaran	-	-	-	-	-	-
Kaubun	-	-	-	-	-	-
Karangan	-	-	-	-	-	-
Kutai Timur	10	42	-	-	-	15

Sumber/Source: BPS, Statistik Pertanian Hortikultura SPH/ BPS-Statistics Indonesia, Agricultural Statistic for Horticulture SPH

Tabel
Table 5.2.10

Produksi Tanaman Hias Menurut Kecamatan dan Jenis Tanaman di Kabupaten Kutai Timur (tangkai), 2019 dan 2020
Production of Ornamental Plants by Sub District and Kind of Plant in Kutai Timur Regency (stalks), 2019 and 2020

Kecamatan Subdistrict	Anggrek Orchid (tangkai/stalks)		Anthurium Bunga Flamingo Lily Flower (tangkai/stalks)		Anthurium Daun Anthurium (pohon/tree)	
	2019	2020	2019	2020	2019	2020
(1)	(2)	(3)	(4)	(5)	(6)	(7)
Muara Ancalong	-	-	-	-	-	-
Busang	-	-	-	-	-	-
Long Mesangat	-	-	-	-	-	-
Muara Wahau	-	-	-	-	-	-
Telen	-	-	-	-	-	-
Kongbeng	60	179	-	-	20	4
Muara Bengkal	-	-	-	-	-	-
Batu Ampar	-	-	-	-	-	-
Sanggata Utara	35	110	40	65	-	-
Bengalon	-	-	-	-	-	-
Teluk Pandan	-	-	-	-	-	-
Sanggata Selatan	-	-	-	-	-	-
Rantau Pulung	-	-	-	-	-	-
Sangkulirang	-	-	-	-	-	-
Kaliorang	-	-	-	-	-	-
Sandaran	-	-	-	-	-	-
Kaubun	-	-	-	-	-	-
Karangan	-	-	-	-	-	-
Kutai Timur	95	289	40	65	20	4

Lanjutan Tabel / Continued Table 5.2.10

Kecamatan Subdistrict	Anyelir Carnation (tangkai/stalks)		Balaceng Dieffenbacia (pohon/tree)		Dracaen Dracaena (pohon/tree)	
	2019	2020	2019	2020	2019	2020
(1)	(8)	(9)	(10)	(11)	(12)	(13)
Muara Ancalong	-	-	-	-	-	-
Busang	-	-	-	-	-	-
Long Mesangat	-	-	-	-	-	-
Muara Wahau	-	-	-	-	-	-
Telen	-	-	-	-	-	-
Kongbeng	-	-	-	-	-	-
Muara Bengkal	-	-	-	-	-	50
Batu Ampar	-	-	-	-	-	-
Sangatta Utara	-	-	-	-	-	-
Bengalon	-	-	-	-	-	-
Teluk Pandan	-	-	-	-	-	-
Sangatta Selatan	-	-	-	-	-	-
Rantau Pulung	-	-	-	-	-	-
Sangkulirang	-	-	-	-	-	-
Kaliorang	-	-	-	-	-	-
Sandaran	-	-	-	-	-	-
Kaubun	-	-	-	-	-	-
Karangan	-	-	-	-	-	-
Kutai Timur	-	-	-	-	-	50

Lanjutan Tabel / Continued Table 5.2.10

Kecamatan Subdistrict	Euphorbia <i>Euphorbia</i> (pohon/tree)		Gladiol <i>Gladiol</i> (tangkai/stalks)		Hanjuang <i>Cordyline</i> (pohon/tree)	
	2019	2020	2019	2020	2019	2020
(1)	(14)	(15)	(16)	(17)	(18)	(19)
Muara Ancalong	-	-	-	-	-	-
Busang	-	-	-	-	-	-
Long Mesangat	-	-	-	-	-	-
Muara Wahau	-	-	-	-	-	-
Telen	-	-	-	-	-	-
Kongbeng	-	-	-	-	-	-
Muara Bengkal	-	-	-	-	-	-
Batu Ampar	-	-	-	-	-	-
Sangatta Utara	-	-	-	-	-	-
Bengalon	-	-	-	-	-	-
Teluk Pandan	-	-	-	-	-	-
Sangatta Selatan	-	-	-	-	-	-
Rantau Pulung	-	-	-	-	-	-
Sangkulirang	-	-	-	-	-	-
Kaliorang	-	-	-	-	-	-
Sandaran	-	-	-	-	-	-
Kaubun	-	-	-	-	-	-
Karangan	-	-	-	-	-	-
Kutai Timur	-	-	-	-	-	-

Lanjutan Tabel / Continued Table 5.2.10

Kecamatan Subdistrict	Herbas Gerbera (tangkai/stalks)		Kamboja Jepang Adenium (pohon/tree)		Keladi Hias Caladium (pohon/tree)	
	2019	2020	2019	2020	2019	2020
(1)	(20)	(21)	(22)	(23)	(24)	(25)
Muara Ancalong	-	-	-	-	-	-
Busang	-	-	-	-	-	-
Long Mesangat	-	-	-	-	-	-
Muara Wahau	-	-	-	-	-	-
Telen	-	-	-	-	-	-
Kongbeng	-	-	-	-	-	-
Muara Bengkal	-	-	-	-	-	-
Batu Ampar	-	-	-	-	-	-
Sangatta Utara	-	-	-	-	-	-
Bengalon	-	-	-	-	-	-
Teluk Pandan	-	-	-	-	-	-
Sangatta Selatan	-	-	-	-	-	-
Rantau Pulung	-	-	-	-	-	-
Sangkulirang	-	-	-	-	-	-
Kaliorang	-	-	-	-	-	-
Sandaran	-	-	-	-	-	-
Kaubun	-	-	-	-	-	-
Karangan	-	-	-	-	-	-
Kutai Timur	-	-	-	-	-	-

Lanjutan Tabel / Continued Table 5.2.10

Kecamatan Subdistrict	Krisan <i>Chrysantemum</i> (tangkai/stalks)		Mawar <i>Rose</i> (tangkai/stalks)		Melati <i>Jasmine</i> (kg/kg)	
	2019	2020	2019	2020	2019	2020
(1)	(26)	(27)	(28)	(29)	(30)	(31)
Muara Ancalong	-	-	-	-	-	-
Busang	-	-	-	-	-	-
Long Mesangat	-	-	-	-	-	-
Muara Wahau	-	-	-	-	-	-
Telen	-	-	-	-	-	-
Kongbeng	-	-	55	194	40	97
Muara Bengkal	-	-	-	20	-	20
Batu Ampar	-	-	-	-	-	-
Sangatta Utara	21	65	-	225	-	40
Bengalon	-	-	-	-	-	-
Teluk Pandan	-	-	-	-	-	-
Sangatta Selatan	-	-	-	-	-	-
Rantau Pulung	-	-	-	-	-	-
Sangkulirang	-	-	-	-	-	-
Kaliorang	-	-	-	-	-	-
Sandaran	-	-	-	-	-	-
Kaubun	-	-	-	-	-	-
Karangan	-	-	-	-	-	-
Kutai Timur	21	65	55	439	40	157

Lanjutan Tabel / Continued Table 5.2.10

Kecamatan Subdistrict	Monstera <i>Monstera</i> (pohon/tree)		Pakis <i>Leather Leaf Fern</i> (pohon/tree)		Palem <i>Palm</i> (pohon/tree)	
	2019	2020	2019	2020	2019	2020
(1)	(32)	(33)	(34)	(35)	(36)	(37)
Muara Ancalong	-	-	-	-	-	-
Busang	-	-	-	-	-	8
Long Mesangat	-	-	-	-	-	-
Muara Wahau	-	-	-	-	-	-
Telen	-	-	-	-	-	-
Kongbeng	-	-	-	-	34	-
Muara Bengkal	-	-	-	-	-	-
Batu Ampar	-	-	-	-	-	-
Sanggata Utara	-	-	15	200	30	160
Bengalon	-	-	-	-	-	-
Teluk Pandan	-	-	-	-	-	-
Sanggata Selatan	-	-	-	-	-	-
Rantau Pulung	-	-	-	-	-	-
Sangkulirang	-	-	-	-	-	-
Kaliorang	-	-	-	-	-	-
Sandaran	-	-	-	-	-	-
Kaubun	-	-	-	-	-	-
Karangan	-	-	-	-	-	-
Kutai Timur	-	-	15	200	64	168

Lanjutan Tabel / Continued Table 5.2.10

Kecamatan Subdistrict	Pedang-Pedangan <i>Sansevieria</i> (rumpun/clumps)		Philodendron <i>Philodendron</i> (pohon/tree)		Pisang-Pisangan <i>Heliconia</i> (tangkai/stalks)	
	2019	2020	2019	2020	2019	2020
(1)	(38)	(39)	(40)	(41)	(42)	(43)
Muara Ancalong	-	-	-	-	-	-
Busang	-	-	-	-	-	-
Long Mesangat	-	-	-	-	-	-
Muara Wahau	-	-	-	-	-	-
Telen	-	-	-	-	-	-
Kongbeng	-	-	-	-	-	-
Muara Bengkal	-	-	-	-	-	-
Batu Ampar	-	-	-	-	-	-
Sanggata Utara	71	-	-	-	10	220
Bengalon	-	-	-	-	-	-
Teluk Pandan	-	-	-	-	-	-
Sanggata Selatan	-	-	-	-	-	-
Rantau Pulung	-	-	-	-	-	-
Sangkulirang	-	-	-	-	-	-
Kaliorang	-	-	-	-	-	-
Sandaran	-	-	-	-	-	-
Kaubun	-	-	-	-	-	-
Karangan	-	-	-	-	-	-
Kutai Timur	71	-	-	-	10	220

Lanjutan Tabel / Continued Table 5.2.10

Kecamatan Subdistrict	Sedap Malam <i>Tuberose</i> (tangkai/stalks)		Soka <i>Ixora</i> (pohon/tree)		Sri Rejeki <i>Aglaonema</i> (pohon/tree)	
	2019	2020	2019	2020	2019	2020
(1)	(44)	(45)	(46)	(47)	(48)	(49)
Muara Ancalong	-	-	-	-	-	-
Busang	-	-	-	-	-	-
Long Mesangat	-	-	-	-	-	-
Muara Wahau	-	-	-	-	-	-
Telen	-	-	-	-	-	-
Kongbeng	-	-	-	-	-	-
Muara Bengkal	-	40	-	-	-	-
Batu Ampar	-	-	-	-	-	-
Sangatta Utara	10	200	-	-	-	-
Bengalon	-	-	-	-	-	-
Teluk Pandan	-	-	-	-	-	-
Sangatta Selatan	-	-	-	-	-	-
Rantau Pulung	-	-	-	-	-	-
Sangkulirang	-	-	-	-	-	-
Kaliorang	-	-	-	-	-	-
Sandaran	-	-	-	-	-	-
Kaubun	-	-	-	-	-	-
Karangan	-	-	-	-	-	-
Kutai Timur	10	240	-	-	-	-

Sumber/Source: BPS, Statistik Pertanian Hortikultura SPH/ BPS-Statistics Indonesia, Agricultural Statistic for Horticulture SPH

Tabel 5.2.11 Luas Panen Tanaman Hias Menurut Jenis Tanaman, 2019 dan 2020
Table 5.2.11 *Harvested Area of Ornamental Plants by Kind of Plant, 2019 and 2020*

Jenis Tanaman <i>Kind of Plant</i>	Satuan <i>Unit</i>	2019	2020
(1)	(2)	(3)	(4)
Anggrek/ <i>Orchid</i>	m ² /m ²	71	44 232
Anthurium Bunga/ <i>Flamingo Lily Flower</i>	m ² /m ²	32	13
Anthurium Daun/ <i>Anthurium</i>	m ² /m ²	2	4
Anyelir/ <i>Carnation</i>	m ² /m ²	-	-
Balaceng/ <i>Dieffenbacia</i>	m ² /m ²	-	-
Dracaena/ <i>Dracaena</i>	m ² /m ²	-	2
Euphorbia/ <i>Euphorbia</i>	m ² /m ²	-	-
Gladiol/ <i>Gladiol</i>	m ² /m ²	-	-
Hanjuang/ <i>Cordylone</i>	m ² /m ²	-	-
Herbras/ <i>Gerbera</i>	m ² /m ²	-	-
Kamboja Jepang/ <i>Adenium</i>	m ² /m ²	-	-
Keladi Hias/ <i>Caladium</i>	m ² /m ²	-	-

Lanjutan Tabel/Continued Table 5.2.11

Jenis Tanaman <i>Kind of Plant</i>	Satuan <i>Unit</i>	2019	2020
(1)	(2)	(3)	(4)
Krisan/ <i>Chrysantemum</i>	m ² /m ²	21	13
Mawar/ <i>Rose</i>	m ² /m ²	46	241
Melati/ <i>Jasmine</i>	m ² /m ²	31	44 203
Monstera/ <i>Monstera</i>	m ² /m ²	-	-
Pakis/ <i>Leather Leaf Fern</i>	m ² /m ²	15	45
Palem/ <i>Palm</i>	m ² /m ²	40	48
Pedang-Pedangan/ <i>Sansevieria</i>	m ² /m ²	36	-
Philodendron/ <i>Philodendron</i>	m ² /m ²	-	-
Pisang-Pisangan/ <i>Heliconia</i>	m ² /m ²	-	-
Sedap Malam/ <i>Tuberose</i>	m ² /m ²	10	42
Soka/ <i>Ixora</i>	m ² /m ²	-	-
Sri Rejeki/ <i>Aglaonema</i>	m ² /m ²	-	15

Sumber/Source: BPS, Statistik Pertanian Hortikultura SPH/ *BPS-Statistics Indonesia, Agricultural Statistic for Horticulture SPH*

Tabel 5.2.12 **Produksi Tanaman Hias Menurut Jenis Tanaman, 2019 dan 2020**
Table **5.2.12** **Production of Ornamental Plants by Kind of Plant, 2019 and 2020**

Jenis Tanaman <i>Kind of Plant</i>	Satuan <i>Unit</i>	2019	2020
(1)	(2)	(3)	(4)
Anggrek/ <i>Orchid</i>	tangkai/ <i>stalks</i>	95	289
Anthurium Bunga/ <i>Flamingo Lily Flower</i>	tangkai/ <i>stalks</i>	40	65
Anthurium Daun/ <i>Anthurium</i>	pohon/ <i>tree</i>	20	4
Anyelir/ <i>Carnation</i>	tangkai/ <i>stalks</i>	-	-
Balaceng/ <i>Dieffenbacia</i>	pohon/ <i>tree</i>	-	-
Dracaena/ <i>Dracaena</i>	pohon/ <i>tree</i>	-	50
Euphorbia/ <i>Euphorbia</i>	pohon/ <i>tree</i>	-	-
Gladiol/ <i>Gladiol</i>	tangkai/ <i>stalks</i>	-	-
Hanjuang/ <i>Cordyline</i>	pohon/ <i>tree</i>	-	-
Herbras/ <i>Gerbera</i>	tangkai/ <i>stalks</i>	-	-
Kamboja Jepang/ <i>Adenium</i>	pohon/ <i>tree</i>	-	-
Keladi Hias/ <i>Caladium</i>	pohon/ <i>tree</i>	-	-

Lanjutan Tabel/Continued Table 5.2.12

Jenis Tanaman <i>Kind of Plant</i>	Satuan <i>Unit</i>	2019	2020
(1)	(2)	(3)	(4)
Krisan/ <i>Chrysantemum</i>	tangkai/ <i>stalks</i>	21	65
Mawar/ <i>Rose</i>	tangkai/ <i>stalks</i>	55	439
Melati/ <i>Jasmine</i>	kg/ <i>kg</i>	40	157
Monstera/ <i>Monstera</i>	pohon/ <i>tree</i>	-	-
Pakis/ <i>Leather Leaf Fern</i>	pohon/ <i>tree</i>	15	200
Palem/ <i>Palm</i>	pohon/ <i>tree</i>	64	168
Pedang-Pedangan/ <i>Sansevieria</i>	rumpun/ <i>clumps</i>	71	-
Philodendron/ <i>Philodendron</i>	pohon/ <i>tree</i>	-	-
Pisang-Pisangan/ <i>Heliconia</i>	tangkai/ <i>stalks</i>	10	220
Sedap Malam/ <i>Tuberose</i>	tangkai/ <i>stalks</i>	10	240
Soka/ <i>Ixora</i>	pohon/ <i>tree</i>	-	-
Sri Rejeki/ <i>Aglaonema</i>	pohon/ <i>tree</i>	-	35

Sumber/Source: BPS, Statistik Pertanian Hortikultura SPH/ *BPS-Statistics Indonesia, Agricultural Statistic for Horticulture SPH*

Tabel 5.2.13 **Produksi Buah-buahan Menurut Jenis Tanaman Menurut Kecamatan di Kabupaten Kutai Timur, 2019 dan 2020**
Production of Fruits by Kind of Plant by Subdistrict in Kutai Timur Regency, 2019 and 2020

Kecamatan Subdistrict	Alpukat/Avocado (kw/qui)		Anggur/Grape (kw/qui)		Apel/Apple (kw/qui)	
	2019	2020	2019	2020	2019	2020
(1)	(2)	(3)	(4)	(5)	(6)	(7)
Muara Ancalong	-	-	-	-	-	-
Busang	-	-	-	-	-	-
Long Mesangat	-	-	-	-	-	-
Muara Wahau	71	39	-	-	-	-
Telen	-	-	-	-	-	-
Kongbeng	-	-	-	-	-	-
Muara Bengkal	-	-	-	-	-	-
Batu Ampar	-	-	-	-	-	-
Sangatta Utara	11	18	-	-	-	-
Bengalon	74	175	-	-	-	-
Teluk Pandan	11	3	-	-	-	-
Sangatta Selatan	13	-	-	-	-	-
Rantau Pulung	157	197	-	-	-	-
Sangkulirang	89	28	-	-	-	-
Kaliorang	68	39	-	-	-	-
Sandaran	19	24	-	-	-	-
Kaubun	487	452	-	-	-	-
Karangan	-	-	-	-	-	-
Kutai Timur	1 000	975	-	-	-	-

* = satuan rumpun/pohon

Lanjutan Tabel / Continued Table 5.2.13

Kecamatan Subdistrict	Belimbing Star Fruit (kw/qui)		Duku/Langsak/Kokosan Duku (kw/qui)		Durian Durian (kw/qui)	
	2019	2020	2019	2020	2019	2020
(1)	(8)	(9)	(10)	(11)	(12)	(13)
Muara Ancalong	34	60	278	900	412	335
Busang	16	16	146	44 202	132	189
Long Mesangat	116	64	44 231	266	1 270	1 350
Muara Wahau	41	28	285	435	342	586
Telen	-	-	-	-	495	368
Kongbeng	95	122	170	-	735	114
Muara Bengkal	38	27	2 902	10	2 803	2 270
Batu Ampar	11	23	3	2	181	131
Sangatta Utara	6	5	-	-	480	210
Bengalon	36	99	143	215	4 020	-
Teluk Pandan	8	12	33	21	1 886	-
Sangatta Selatan	6	-	-	-	80	33
Rantau Pulung	249	468	15	30	1 000	1 610
Sangkulirang	125	14	66	80	1 518	30
Kaliorang	7	71	-	-	2 376	886
Sandaran	3	2	170	-	220	575
Kaubun	47	79	216	217	142	186
Karangan	4	4	600	38	1 997	79
Kutai Timur	842	1 094	49 258	46 416	20 089	8 952

* = satuan rumpun/pohon

Lanjutan Tabel / Continued Table 5.2.13

Kecamatan Subdistrict	Jambu Air Water Apple (kw/qui)		Jambu Biji Guava (kw/qui)		Jengkol Jengkol (kw/qui)	
	2019	2020	2019	2020	2019	2020
(1)	(14)	(15)	(16)	(17)	(18)	(19)
Muara Ancalong	23	18	60	36	-	-
Busang	74	51	44 235	159	-	-
Long Mesangat	55	52	90	47	713	567
Muara Wahau	27	13	148	55	-	-
Telen	-	-	-	-	-	-
Kongbeng	74	48	25	35	1	-
Muara Bengkal	77	161	90	131	-	-
Batu Ampar	14	5	14	13	-	-
Sangatta Utara	2	4	12	13	17	15
Bengalon	49	82	44 235	153	19	25
Teluk Pandan	6	45	8	29	-	-
Sangatta Selatan	8	15	6	12	14	11
Rantau Pulung	24	60	120	928	455	540
Sangkulirang	657	10	76	26	26	8
Kaliorang	31	61	85	176	9	10
Sandaran	6	5	10	18	-	-
Kaubun	158	110	782	1 446	144	138
Karangan	7	4	8	18	-	-
Kutai Timur	1 292	744	90 004	3 295	1 398	1 314

* = satuan rumpun/pohon

Lanjutan Tabel / Continued Table 5.2.13

Kecamatan Subdistrict	Jeruk Besar Pomelo (kw/qui)		Jeruk Siam/Kepron Orange/Tangerine (kw/qui)		Mangga Mango (kw/qui)	
	2019	2020	2019	2020	2019	2020
(1)	(20)	(21)	(22)	(23)	(24)	(25)
Muara Ancalong	35	32	125	200	253	363
Busang	112	114	226	130	293	298
Long Mesangat	31	29	44 501	1 264	1 323	2 255
Muara Wahau	32	46	495	245	583	422
Telen	-	-	238	44 228	140	126
Kongbeng	28	56	397	238	255	45
Muara Bengkal	14	11	291	89	785	838
Batu Ampar	-	-	17	18	153	270
Sangatta Utara	28	65	687	1 125	189	97
Bengalon	13	21	683	818	333	418
Teluk Pandan	44 200	264	828	1 388	86	155
Sangatta Selatan	4	4	122	130	58	44
Rantau Pulung	68	44 200	21 016	3 586	44 215	1 120
Sangkulirang	30	7	398	32	282	68
Kaliorang	-	60	22 684	13 295	176	1 242
Sandaran	15	18	166	498	20	152
Kaubun	47	30	4 734	14 565	1 996	1 786
Karangan	39	35	353	126	394	75
Kutai Timur	44 696	44 992	97 961	81 975	51 534	9 774

* = satuan rumpun/pohon

Lanjutan Tabel / Continued Table 5.2.13

Kecamatan Subdistrict	Manggis Mangosteen (kw/qui)		Markisa/Konyal Passion fruit (kw/qui)		Melinjo Gnetum/Melinjo (kw/qui)	
	2019	2020	2019	2020	2019	2020
(1)	(26)	(27)	(28)	(29)	(30)	(31)
Muara Ancalong	-	19	-	-	22	23
Busang	12	10	-	-	78	78
Long Mesangat	4	7	-	-	215	191
Muara Wahau	6	7	-	-	22	12
Telen	-	-	-	-	-	-
Kongbeng	-	-	-	-	5	44
Muara Bengkal	-	73	-	2	7	3
Batu Ampar	-	-	-	-	10	10
Sangatta Utara	-	-	-	-	3	3
Bengalon	1	60	-	-	80	39
Teluk Pandan	-	-	-	-	-	-
Sangatta Selatan	-	-	-	4	7	7
Rantau Pulung	2	4	-	-	81	136
Sangkulirang	2	-	-	-	5	2
Kaliorang	-	-	-	-	8	11
Sandaran	-	-	-	-	6	2
Kaubun	5	41	-	-	45	72
Karangan	3	1	-	-	-	-
Kutai Timur	35	222	-	6	594	633

* = satuan rumpun/pohon

Lanjutan Tabel / Continued Table 5.2.13

Kecamatan Subdistrict	Nangka/Cempedak Jackfruit (kw/qui)		Nenas* Pineapple* (kw/qui)		Pepaya Papaya (kw/qui)	
	2019	2020	2019	2020	2019	2020
(1)	(32)	(33)	(34)	(35)	(36)	(37)
Muara Ancalong	276	212	24	90	91	-
Busang	44 289	475	38	44 231	570	620
Long Mesangat	1 000	734	215	681	99	44 200
Muara Wahau	439	226	128	581	64	57
Telen	-	-	-	-	-	-
Kongbeng	44 200	95	60	142	571	240
Muara Bengkal	44 291	135	-	1	51	69
Batu Ampar	116	122	85	144	34	30
Sangatta Utara	34	39	42	65	325	75
Bengalon	443	416	190	264	1 231	2 335
Teluk Pandan	1 001	1 578	138	610	114	222
Sangatta Selatan	53	53	14	20	18	22
Rantau Pulung	939	1 512	34	92	1 000	979
Sangkulirang	844	28	88	66	257	274
Kaliorang	212	748	19	34	328	44 231
Sandaran	47	148	17	19	54	70
Kaubun	2 116	3 293	167	389	363	463
Karangan	265	236	13	11	27	21
Kutai Timur	140 565	10 050	1 272	47 440	5 197	93 908

* = satuan rumpun/pohon

Lanjutan Tabel / Continued Table 5.2.13

Kecamatan Subdistrict	Petai Twisted Cluster Bean (kw/qui)		Pisang* Banana* (kw/qui)		Rambutan Rambutan (kw/qui)	
	2019	2020	2019	2020	2019	2020
(1)	(38)	(39)	(40)	(41)	(42)	(43)
Muara Ancalong	-	-	19 756	1 394	28 856	1 241
Busang	44 233	264	20 778	6 376	495	574
Long Mesangat	128	44 256	6 567	5 669	6 269	6 770
Muara Wahau	23	32	2 956	18 629	44 295	451
Telen	-	-	44 444	684	432	183
Kongbeng	2	-	1 346	120	3 577	60
Muara Bengkal	9	2	368	750	1 685	141
Batu Ampar	155	321	5 517	6 116	44 257	152
Sangatta Utara	14	14	5 789	4 664	64	192
Bengalon	13	9	4 359	3 182	495	450
Teluk Pandan	23	25	26 454	9 328	6 475	238
Sangatta Selatan	30	26	2 294	2 240	76	-
Rantau Pulung	80	957	7 685	7 257	2 849	32 174
Sangkulirang	150	8	24 563	35 916	1 520	46
Kaliorang	10	14	373 020	256 103	437	274
Sandaran	6	-	44 227	44 221	70	10
Kaubun	280	574	1 050	27 078	2 561	2 561
Karangan	8	3	8 281	2 131	1 138	167
Kutai Timur	45 164	46 505	599 454	431 858	145 551	45 684

* = satuan rumpun/pohon

Lanjutan Tabel / Continued Table 5.2.13

Kecamatan Subdistrict	Salak* Snakefruit* (kw/qui)		Sawo Sapodilla/Sawo (kw/qui)	
	2019	2020	2019	2020
(1)	(44)	(45)	(46)	(47)
Muara Ancalong	18	52	27	22
Busang	90	81	50	71
Long Mesangat	171	131	94	98
Muara Wahau	19	12	11	13
Telen	122	49	-	-
Kongbeng	24	48	16	14
Muara Bengkal	60	113	125	87
Batu Ampar	7	16	7	7
Sangatta Utara	13	6	32	45
Bengalon	73	44 229	153	125
Teluk Pandan	344	998	-	-
Sangatta Selatan	11	31	12	15
Rantau Pulung	18	24	162	219
Sangkulirang	49	11	35	12
Kaliorang	44 198	90	42	64
Sandaran	16	27	23	40
Kaubun	123	113	78	60
Karangan	-	-	15	11
Kutai Timur	45 356	46 031	882	903

* = satuan rumpun/pohon

Lanjutan Tabel / Continued Table 5.2.13

Kecamatan Subdistrict	Sirsak Soursop (kw/qui)		Sukun Breadfruit (kw/qui)	
	2019	2020	2019	2020
(1)	(48)	(49)	(50)	(51)
Muara Ancalong	30	28	35	20
Busang	88	96	320	199
Long Mesangat	151	273	119	87
Muara Wahau	90	44	52	23
Telen	-	-	34	21
Kongbeng	6	128	21	75
Muara Bengkal	10	15	49	21
Batu Ampar	25	47	37	49
Sangatta Utara	14	-	38	36
Bengalon	26	59	345	294
Teluk Pandan	6	31	-	-
Sangatta Selatan	3	9	14	14
Rantau Pulung	227	463	47	40
Sangkulirang	45	8	77	30
Kaliorang	8	7	79	73
Sandaran	6	7	21	3
Kaubun	94	198	44 290	533
Karangan	23	19	30	10
Kutai Timur	852	1 432	45 608	1 528

Sumber/Source: BPS, Statistik Pertanian Hortikultura SPH/ BPS-Statistics Indonesia, Agricultural Statistic for Horticulture SPH

Tabel 5.2.14 **Produksi Buah–Buahan dan Sayuran Tahunan Menurut Jenis Tanaman, 2019 dan 2020**
Table 5.2.14 **Production of Annual Fruits and Vegetables by Kind of Plant, 2019 and 2020**

Jenis Tanaman <i>Kind of Plant</i>	Satuan <i>Unit</i>	2019	2020
(1)	(2)	(3)	(4)
Alpukat/ <i>Avocado</i>	kw/ <i>qui</i>	1 000	975
Anggur/ <i>Grape</i>	kw/ <i>qui</i>	-	-
Apel/ <i>Apple</i>	kw/ <i>qui</i>	-	-
Belimbing/ <i>Star Fruit</i>	kw/ <i>qui</i>	842	1 094
Duku/Langsar/ <i>Kokosan/Duku</i>	kw/ <i>qui</i>	5 231	2 320
Durian/ <i>Durian</i>	kw/ <i>qui</i>	20 089	8 952
Jambu Air/ <i>Water Apple</i>	kw/ <i>qui</i>	1 292	744
Jambu Biji/ <i>Guava</i>	kw/ <i>qui</i>	1 950	3 295
Jengkol/ <i>Jengkol</i>	kw/ <i>qui</i>	1 398	1 314
Jeruk Besar/ <i>Pomelo</i>	kw/ <i>qui</i>	600	896
Jeruk Siam/ <i>Keprok/Orange/Tangerine</i>	kw/ <i>qui</i>	54 561	37 948
Mangga/ <i>Mango</i>	kw/ <i>qui</i>	8 338	9 774
Manggis/ <i>Mangosteen</i>	kw/ <i>qui</i>	35	222

Lanjutan Tabel/*Continued Table 5.2.14*

Jenis Tanaman <i>Kind of Plant</i>	Satuan <i>Unit</i>	2019	2020
(1)	(2)	(3)	(4)
Markisa/Konyal/ <i>Passion fruit</i>	kw/ <i>qui</i>	-	6
Melinjo/ <i>Gnetum/Melinjo</i>	kw/ <i>qui</i>	594	633
Nangka/Cempedak/ <i>Jackfruit</i>	kw/ <i>qui</i>	8 697	10 050
Nanas/ <i>Pineapple</i>	pohon/ <i>tree</i>	1 272	3 413
Pepaya/ <i>Papaya</i>	kw/ <i>qui</i>	5 197	5 785
Petai/ <i>Twisted Cluster Bean</i>	kw/ <i>qui</i>	1 137	2 550
Pisang/ <i>Banana</i>	pohon/ <i>tree</i>	474 521	340 266
Rambutan/ <i>Rambutan</i>	kw/ <i>qui</i>	29 933	15 598
Salak/ <i>Snakefruit</i>	pohon/ <i>tree</i>	1 260	2 004
Sawo/ <i>Sapodilla/Sawo</i>	kw/ <i>qui</i>	882	903
Sirsak/ <i>Soursop</i>	kw/ <i>qui</i>	852	1 432
Sukun/ <i>Breadfruit</i>	kw/ <i>qui</i>	1 722	1 528

Sumber/*Source*: BPS, Statistik Pertanian Hortikultura SPH-BST/*BPS-Statistics Indonesia, Agricultural Statistic for Horticulture SPH-BST*

5.3 PERKEBUNAN
ESTATE CROPS

Tabel 5.3.1 **Luas Areal Tanaman Perkebunan Menurut Kecamatan dan Jenis Tanaman di Kabupaten Kutai Timur (ha), 2019 dan 2020**
Planted Area of Estate Crops by Subdistrict and Type of Crops in Kutai Timur Regency (ha), 2019 and 2020

Kecamatan Subdistrict	Kelapa Sawit Oil Palm		Kelapa Coconut		Karet Rubber	
	2019	2020	2019	2020	2019	2020
(1)	(2)	(3)	(4)	(5)	(6)	(7)
Muara Ancalong	4 659,92	4 659,92	5,00	5,00	750,00	751,00
Busang	1 503,39	1 503,39	256,76	256,76	810,00	805,70
Long Mesangat	2 248,27	2 248,27	27,08	27,08	1 110,00	1 111,25
Muara Wahau	21 251,42	21 251,42	6,00	6,00	260,00	104,75
Telen	8 873,65	8 873,65	16,90	16,90	600,00	631,00
Kongbeng	14 972,63	14 972,63	22,00	22,00	260,00	255,00
Muara Bengkal	3 430,96	3 430,96	5,77	5,77	350,00	346,78
Batu Ampar	495,64	495,64	7,00	7,00	1 380,00	1 377,40
Sanggata Utara	134,00	134,00	7,00	7,00	310,00	311,00
Bengalon	9 549,36	9 549,36	1,00	1,00	520,00	516,00
Teluk Pandan	881,30	881,30	64,00	64,00	280,00	280,50
Sanggata Selatan	488,30	488,30	41,10	41,10	860,00	857,00
Rantau Pulung	4 856,91	4 856,91	4,75	4,75	680,00	684,10
Sangkulirang	6 382,57	6 382,57	357,00	357,00	360,00	360,50
Kaliorang	2 091,14	2 091,14	130,00	130,00	80,00	81,00
Sandaran	6 744,88	6 744,88	291,74	291,74	160,00	162,00
Kaubun	7 903,27	7 903,27	43,00	43,00	210,00	214,00
Karangan	5 999,35	5 999,35	-	-	300,00	299,00
Kutai Timur	102 466,96	102 466,96	1 286,10	1 286,10	9 270,00	9 147,98

Lanjutan Tabel/Continued Table 5.3.1

Kecamatan Subdistrict	Kopi Coffee		Kakao Cocoa		Panili Vanilla	
	2019	2020	2019	2020	2019	2020
(1)	(8)	(9)	(10)	(11)	(12)	(13)
Muara Ancalong	-	0,60	100,00	97,00	-	-
Busang	40,00	36,05	2 290,00	2 337,70	0,43	0,43
Long Mesangat	-	2,00	10,00	10,00	-	-
Muara Wahau	-	1,70	20,00	-	-	-
Telen	-	-	10,00	6,00	-	-
Kongbeng	10,00	6,25	20,00	21,50	-	-
Muara Bengkal	10,00	8,00	-	4,45	-	-
Batu Ampar	10,00	7,00	-	-	1,50	1,50
Sanggata Utara	-	1,00	10,00	7,00	1,75	1,75
Bengalon	-	-	-	1,25	-	-
Teluk Pandan	-	0,50	60,00	59,00	-	-
Sanggata Selatan	10,00	6,00	-	4,50	2,50	2,50
Rantau Pulung	-	-	-	2,25	-	-
Sangkulirang	-	1,00	160,00	159,00	-	-
Kaliorang	10,00	5,00	60,00	55,13	0,25	0,25
Sandaran	10,00	12,00	510,00	505,55	-	-
Kaubun	10,00	12,25	20,00	19,00	0,25	0,25
Karangan	-	-	150,00	151,00	-	-
Kutai Timur	100	99,35	3 420,00	3 440,33	6,68	6,68

Lanjutan Tabel/Continued Table 5.3.1

Kecamatan Subdistrict	Kemiri Candanut		Aren Sugar Palm	
	2019	2020	2019	2020
(1)	(14)	(15)	(16)	(17)
Muara Ancalong	...	-	...	-
Busang	...	-	...	-
Long Mesangat	...	-	...	-
Muara Wahau	...	-	...	11,00
Telen	...	-	...	39,00
Kongbeng	...	-	...	-
Muara Bengkal	...	0,50	...	7,37
Batu Ampar	...	-	...	7,50
Sanggata Utara	...	0,10	...	1,20
Bengalon	...	-	...	27,00
Teluk Pandan	...	14,00	...	37,00
Sanggata Selatan	...	2,00	...	3,00
Rantau Pulung	...	-	...	-
Sangkulirang	...	-	...	151,50
Kaliorang	...	3,90	...	11,25
Sandaran	...	6,00	...	4,00
Kaubun	...	3,90	...	12,25
Karangan	...	-	...	-
Kutai Timur	...	30,40	...	312,07

Lanjutan Tabel/*Continued Table 5.3.1*

Kecamatan Subdistrict	Lada Pepper	
	2019	2020
(1)	(18)	(19)
Muara Ancalong	0,40	0,40
Busang	4,29	4,29
Long Mesangat	6,00	6,00
Muara Wahau	0,25	0,25
Telen	4,50	4,50
Kongbeng	-	-
Muara Bengkal	0,55	0,55
Batu Ampar	332,44	332,44
Sanggata Utara	2,25	2,25
Bengalon	12,00	12,00
Teluk Pandan	13,57	13,57
Sanggata Selatan	7,50	7,50
Rantau Pulung	3,00	3,00
Sangkulirang	1,00	1,00
Kaliorang	7,50	7,50
Sandaran	8,50	8,50
Kaubun	7,50	7,50
Karangan	7,50	7,50
Kutai Timur	418,75	418,75

Sumber/*Source*: Dinas Perkebunan Kabupaten Kutai Timur/*Estate Corps Departement of Kutai Timur Regency*

Tabel 5.3.2 **Produksi Perkebunan Menurut Kecamatan dan Jenis Tanaman di Kabupaten Kutai Timur (ton), 2019 dan 2020**
Production of Estate Crops by Sub District and Type of Crops in Kutai Timur Regency (ton), 2019 dan 2020

Kecamatan Subdistrict	Kelapa Sawit Oil Palm		Kelapa Coconut		Karet Rubber	
	2019	2020	2019	2020	2019	2020
(1)	(2)	(3)	(4)	(5)	(6)	(7)
Muara Ancalong	51 390,00	68 667,83	-	1,85	80,00	87,41
Busang	10 590,00	14 652,31	100,00	110,26	-	-
Long Mesangat	9 320,00	12 289,25	10,00	5,81	420,00	470,45
Muara Wahau	268 040,00	298 373,83	10,00	6,29	30,00	36,78
Telen	89 740,00	109 878,97	-	1,70	100,00	195,00
Kongbeng	166 520,00	180 569,10	10,00	6,29	30,00	36,78
Muara Bengkal	34 720,00	45 718,58	-	0,74	20,00	26,21
Batu Ampar	4 990,00	6 168,76	-	0,70	30,00	28,91
Sangatta Utara	850,00	809,46	-	1,31	20,00	26,15
Bengalon	69 750,00	84 662,61	-	0,77	10,00	9,49
Teluk Pandan	9 720,00	9 563,25	40,00	41,62	-	3,35
Sangatta Selatan	5 140,00	4 963,43	-	1,74	-	1,18
Rantau Pulung	39 140,00	47 605,25	-	4,11	80,00	88,95
Sangkulirang	62 840,00	78 701,02	370,00	415,57	-	4,85
Kaliorang	19 680,00	21 401,37	90,00	99,02	-	-
Sandaran	27 720,00	35 377,72	310,00	352,12	-	-
Kaubun	74 370,00	92 164,96	10,00	5,22	-	3,28
Karangan	43 110,00	53 941,82	-	-	-	-
Kutai Timur	987 630,00	1 165 509,53	950,00	1 055,12	820,00	1 018,79

Lanjutan Tabel/Continued Table 5.3.2

Kecamatan Subdistrict	Kopi Coffee		Kakao Cocoa		Panili Vanilla	
	2019	2020	2019	2020	2019	2020
(1)	(8)	(9)	(10)	(11)	(12)	(13)
Muara Ancalong	-	0,25	30,00	28,52	...	-
Busang	30,00	33,21	1 070,00	1 199,54	...	1,0
Long Mesangat	-	0,23	10,00	5,58	...	-
Muara Wahau	-	0,87	-	-	...	-
Telen	-	-	-	-	...	-
Kongbeng	-	3,31	10,00	5,34	...	-
Muara Bengkal	-	0,29	-	0,01	...	-
Batu Ampar	-	0,58	-	-	...	-
Sangatta Utara	-	0,14	-	1,61	...	0,31
Bengalon	-	-	-	0,23	...	-
Teluk Pandan	-	-	10,00	15,88	...	-
Sangatta Selatan	-	0,97	-	1,34	...	0,25
Rantau Pulung	-	-	-	0,71	...	-
Sangkulirang	-	0,18	30,00	28,33	...	-
Kaliorang	-	1,39	20,00	17,14	...	0,07
Sandaran	-	3,61	30,00	38,62	...	-
Kaubun	-	1,96	-	1,91	...	0,01
Karangan	-	-	60,00	65,03	...	-
Kutai Timur	30,00	46,97	1 270,00	1 409,77	...	1,64

Lanjutan Tabel/Continued Table 5.3.2

Kecamatan Subdistrict	Kemiri Candlenut		Aren Sugar Palm	
	2019	2020	2019	2020
(1)	(14)	(15)	(16)	(17)
Muara Ancalong	...	-	...	-
Busang	...	-	...	-
Long Mesangat	...	-	...	-
Muara Wahau	...	-	...	0,07
Telen	...	-	...	-
Kongbeng	...	-	...	-
Muara Bengkal	...	0,09	...	0,06
Batu Ampar	...	-	...	1,16
Sangatta Utara	...	-	...	0,16
Bengalon	...	-	...	-
Teluk Pandan	...	1,29	...	15,32
Sangatta Selatan	...	0,19	...	2,59
Rantau Pulung	...	-	...	-
Sangkulirang	...	-	...	7,67
Kaliorang	...	0,89	...	0,20
Sandaran	...	1,35	...	3,15
Kaubun	...	0,87	...	1,10
Karangan	...	-	...	-
Kutai Timur	...	4,67	...	31,49

Lanjutan Tabel/*Continued Table 5.3.2*

Kecamatan Subdistrict	Lada Pepper	
	2019	2020
(1)	(18)	(19)
Muara Ancalong	...	0,25
Busang	...	2,24
Long Mesangat	...	6,32
Muara Wahau	...	0,06
Telen	...	1,66
Kongbeng	...	-
Muara Bengkal	...	0,12
Batu Ampar	...	98,85
Sangatta Utara	...	0,33
Bengalon	...	-
Teluk Pandan	...	0,37
Sangatta Selatan	...	2,46
Rantau Pulung	...	0,19
Sangkulirang	...	0,11
Kaliorang	...	1,61
Sandaran	...	4,32
Kaubun	...	1,61
Karangan	...	2,31
Kutai Timur	...	122,8

Sumber/*Source*: Dinas Perkebunan dan Peternakan Kabupaten Kutai Timur/*Estate Corps and Livestock Departement of Kutai Timur Regency*

Tabel 5.3.3 **Luas Areal Perkebunan Menurut Jenis Tanaman di Kabupaten Kutai Timur (ha), 2020**
Planted Area of Estate by Kind of Plants in Kutai Timur Regency (ha), 2020

Jenis Tanaman Type of Crop	Tanaman Belum Menghasilkan (Haven't productive crop yet)	Tanaman Menghasilkan (Produced Crop)	Tanaman Tua/Rusak (Old Crop)	Jumlah Total
(1)	(2)	(3)	(4)	(5)
Kelapa Sawit/Oil Palm	36 858,71	65 608,25	-	102 466,96
Kelapa/Coconut	280,76	992,94	12,40	1 286,10
Karet/Rubber	7 703,48	1 316,50	128,00	9 147,98
Kopi/Coffee	15,90	82,45	1,00	99,35
Kakao/Cocoa	1 020,64	2 379,69	40,00	3 440,33
Panili/Vanilla	3,93	2,75	-	6,68
Kemiri/Candlenut	2,00	28,40	-	30,40
Aren/Palm Sugar	215,47	96,60	-	312,07
Lada/Pepper	220,38	197,37	1,00	418,75

Sumber/Source: Dinas Perkebunan dan Peternakan Kabupaten Kutai Timur/Estate Corps and Livestock Departement of Kutai Timur Regency

Tabel 5.3.4 Luas Areal Perkebunan Rakyat Menurut Jenis Tanaman di Kabupaten Kutai Timur (ha), 2020
Table 5.3.4 *Planted Area of Smallholder Estate by Type of Crops in Kutai Timur Regency (ha), 2020*

Jenis Tanaman <i>Type of Crop</i>	Tanaman Belum Menghasilkan <i>(Haven't productive crop yet)</i>	Tanaman Menghasilkan <i>(Produced Crop)</i>	Tanaman Tua/Rusak <i>(Old Crop)</i>	Jumlah Total
(1)	(2)	(3)	(4)	(5)
Kelapa Sawit/ <i>Oil Palm</i>
Kelapa/ <i>Coconut</i>
Karet/ <i>Rubber</i>
Kopi/ <i>Coffee</i>
Kakao/ <i>Cocoa</i>
Panili/ <i>Vanilla</i>
Kemiri/ <i>Candlenut</i>
Aren/ <i>Palm Sugar</i>
Lada/ <i>Pepper</i>

Sumber/*Source*: Dinas Perkebunan dan Peternakan Kabupaten Kutai Timur/*Estate Corps and Livestock Departement of Kutai Timur Regency*

Tabel 5.3.5 Luas Areal Perkebunan Besar Negara (PTP) Menurut Jenis Tanaman di Kabupaten Kutai Timur (ha), 2020
Planted Area of Government Estate (PTP) by Type of Crops in Kutai Timur Regency (ha), 2020

Jenis Tanaman <i>Type of Crop</i>	Tanaman Belum Menghasilkan <i>(Haven't productive crop yet)</i>	Tanaman Menghasilkan <i>(Produced Crop)</i>	Tanaman Tua/Rusak <i>(Old Crop)</i>	Jumlah Total
(1)	(2)	(3)	(4)	(5)
Kelapa Sawit/ <i>Oil Palm</i>
Kelapa/ <i>Coconut</i>
Karet/ <i>Rubber</i>
Kopi/ <i>Coffee</i>
Kakao/ <i>Cocoa</i>
Panili/ <i>Vanilla</i>
Kemiri/ <i>Candlenut</i>
Aren/ <i>Palm Sugar</i>
Lada/ <i>Pepper</i>

Sumber/*Source*: Dinas Perkebunan dan Peternakan Kabupaten Kutai Timur/*Estate Corps and Livestock Departement of Kutai Timur Regency*

Tabel 5.3.6 Luas Areal Perkebunan Besar Swasta (PBS) Menurut Jenis Tanaman di Kabupaten Kutai Timur (ha), 2020
Planted Area of Private Estate by Kind of Plants in Kutai Timur Regency (ha), 2020

Jenis Tanaman <i>Type of Crop</i>	Tanaman Belum Menghasilkan <i>(Haven't productive crop yet)</i>	Tanaman Menghasilkan <i>(Produced Crop)</i>	Tanaman Tua/Rusak <i>(Old Crop)</i>	Jumlah Total
(1)	(2)	(3)	(4)	(5)
Kelapa Sawit/ <i>Oil Palm</i>	78 888,92	278 170,39	-	357 059,31
Kelapa/ <i>Coconut</i>	-	-	-	-
Karet/ <i>Rubber</i>	8 389,08	1 094,96	-	9 484,04
Kopi/ <i>Coffee</i>	-	-	-	-
Kakao/ <i>Cocoa</i>	-	-	-	-
Panili/ <i>Vanilla</i>	-	-	-	-
Kemiri/ <i>Candlenut</i>	-	-	-	-
Aren/ <i>Palm Sugar</i>	-	-	-	-
Lada/ <i>Pepper</i>	-	-	-	-

Sumber/*Source*: Dinas Perkebunan dan Peternakan Kabupaten Kutai Timur/*Estate Corps and Livestock Departement of Kutai Timur Regency*

**5.4 PETERNAKAN
LIVESTOCK**

Tabel 5.4.1 Populasi Ternak Menurut Kecamatan dan Jenis Ternak di Kabupaten Kutai Timur (ekor), 2020
Livestock Population by Sub District and Kind of Livestock in Kutai Timur Regency (head), 2020

Kecamatan Subdistrict	Sapi Perah Dairy Cattle	Sapi Potong Beef Cattle	Kerbau Buffalo	Kuda Horse
(1)	(2)	(3)	(4)	(5)
Muara Ancalong	-	484	7	-
Busang	-	115	-	-
Long Mesangat	-	1 519	-	-
Muara Wahau	-	982	79	-
Telen	-	1 086	8	-
Kongbeng	-	1 715	-	-
Muara Bengkal	-	1 065	7	-
Batu Ampar	-	557	11	-
Sanggata Utara	32	931	75	-
Bengalon	-	1 032	17	16
Teluk Pandan	-	1 216	30	-
Sanggata Selatan	27	1 252	22	6
Rantau Pulung	3	2 114	107	2
Sangkulirang	-	2 672	40	10
Kaliorang	-	1 193	15	-
Sandaran	-	729	30	-
Kaubun	-	886	11	20
Karangan	-	227	61	-
Kutai Timur	62	19 775	520	54

Lanjutan Tabel/Continued Table 5.4.1

Kecamatan Subdistrict	Kambing Goat	Domba Sheep	Babi Pig
(1)	(6)	(7)	(8)
Muara Ancalong	135	-	605
Busang	116	-	152
Long Mesangat	367	-	579
Muara Wahau	581	-	1 078
Telen	226	-	602
Kongbeng	784	-	1 709
Muara Bengkal	181	-	-
Batu Ampar	370	-	-
Sanggatta Utara	429	-	2 162
Bengalon	640	-	35
Teluk Pandan	525	-	486
Sanggatta Selatan	350	-	3 610
Rantau Pulung	956	-	66
Sangkulirang	210	-	-
Kaliorang	1 885	-	88
Sandaran	118	-	-
Kaubun	267	-	286
Karangan	417	-	-
Kutai Timur	8 557	-	11 458

Sumber/Source: Dinas Pertanian Kabupaten Kutai Timur/Agriculture Departement of Kutai Timur Regency

Tabel 5.4.2 Populasi Unggas Menurut Kecamatan dan Jenis Unggas di Kabupaten Kutai Timur, 2020
Poultry Population by Subdistrict and Kind of Poultry in Kutai Timur Regency, 2020

Kecamatan Subdistrict	Ayam Kampung Native Chicken	Ayam Petelur Layer	Ayam Pedaging Broiler	Itik/Itik Manila Duck/Muscovy Duck
(1)	(2)	(3)	(4)	(5)
Muara Ancalong	26 936	-	1 744	2 762
Busang	15 883	-	-	1 009
Long Mesangat	24 879	-	2 150	5 464
Muara Wahau	27 135	-	6 504	2 828
Telen	19 365	-	662	1 811
Kongbeng	1 014	-	97 140	15 496
Muara Bengkal	675	-	40 912	720
Batu Ampar	267	-	2 205	2 934
Sanggatta Utara	5 862	16 220	467 754	2 020
Bengalon	124 126	-	1 361	2 049
Teluk Pandan	30 409	15 000	970 055	3 122
Sanggatta Selatan	11 463	22 850	1 330 027	4 027
Rantau Pulung	1 858	5 300	3 400	4 512
Sangkulirang	17 325	-	1 532	2 753
Kaliorang	23 776	-	8 328	2 386
Sandaran	18 287	-	916	2 185
Kaubun	11 736	75	-	2 340
Karangan	10 014	-	1 060	7 753
Kutai Timur	371 010	59 445	2 935 750	66 171

Sumber/Source: Dinas Pertanian Kabupaten Kutai Timur/Agriculture Departement of Kutai Timur Regency

Tabel 5.4.3 Banyaknya Ternak Yang Dipotong di Kabupaten Kutai Timur, 2015 - 2020
Table *Number of Livestock Slaughtered in Kutai Timur Regency, 2015 - 2020*

Jenis Ternak <i>Kind of Livestock</i>	2015	2016	2017	2019	2020*
(1)	(2)	(3)	(4)	(5)	(6)
Sapi/ <i>Cow</i>
Kerbau/ <i>Buffalo</i>
Kambing/ <i>Goat</i>
Domba/ <i>Sheep</i>
Ayam Ras/ <i>Improved Chicken/Pedi</i>
Ayam Buras/ <i>Local Chicken</i>
Itik/ <i>Duck</i>

Catatan/*Note*: *) Angka sementara/*Preliminary figures*

Sumber/*Source*: Dinas Pertanian Kabupaten Kutai Timur/*Agriculture Departement of Kutai Timur Regency*

Tabel 5.4.4 **Banyaknya Ternak yang Lahir dan Mati di Kabupaten Kutai Timur (ekor), 2020**
Table 5.4.4 **Number of Born and Death Livestock in Kutai Timur Regency (head), 2020**

Jenis Ternak <i>Kind of Livestock</i>	Lahir <i>Birth</i>	Mati <i>Death</i>
(1)	(2)	(3)
Sapi/ <i>Cow</i>
Kerbau/ <i>Buffalo</i>
Kambing/ <i>Goat</i>
Domba/ <i>Sheep</i>
Babi/ <i>Pig</i>
Rusa/ <i>Deers</i>
Ayam Ras/ <i>Improved Chicken/Pedi</i>
Ayam Buras/ <i>Local Chicken</i>
Itik/ <i>Duck</i>

Sumber/*Source*: Dinas Pertanian Kabupaten Kutai Timur/*Agriculture Departement of Kutai Timur Regency*

Tabel 5.4.5 **Produksi Telur Unggas di Kabupaten Kutai Timur (Kg), 2015 - 2020**
Table *Production of Poultry Eggs in Kutai Timur Regency, 2015 - 2020*

Tahun Years	Ayam Petelur Layer Poul	Ayam Buras Local Chicken	Itik Duck
(1)	(2)	(3)	(4)
2015
2016
2017
2019
2020

Sumber/Source: Dinas Pertanian Kabupaten Kutai Timur/Agriculture Departement of Kutai Timur Regency

**5.5 PERIKANAN
FISHERY**

Tabel 5.5.1 **Produksi Perikanan Tangkap Menurut Kecamatan dan Subsektor di Kabupaten Kutai Timur (ton), 2019 dan 2020**
Production of Fish Capture by Subdistrict and Subsector in Kutai Timur Regency (ton), 2019 and 2020

Kecamatan Subdistrict	Perikanan Laut <i>Marine Fisheries</i>		Perairan Umum <i>Inland Water</i>		Jumlah <i>Total</i>	
	2019	2020	2019	2020	2019	2020
(1)	(2)	(3)	(4)	(5)	(6)	(7)
Muara Ancalong	-	-	288.41	288.41	288.41	288.41
Busang	-	-	186.92	186.92	186.92	186.92
Long Mesangat	-	-	-	-	-	-
Muara Wahau	-	-	-	-	-	-
Telen	-	-	-	-	-	-
Kongbeng	-	-	-	-	-	-
Muara Bengkal	-	-	258.06	325.56	258.06	325.56
Batu Ampar	-	-	176.17	45.24	176.17	45.24
Sanggata Utara	759.36	745.08	131.22	170.27	890.58	915.35
Bengalon	371.76	370.46	-	-	371.76	370.46
Teluk Pandan	600.16	582.04	-	-	600.16	582.04
Sanggata Selatan	798.42	798.42	-	-	798.42	798.42
Rantau Pulung	-	-	159.22	162.33	159.22	162.33
Sangkulirang	1 125.47	1 084.3	-	-	1 125.47	1 084.3
Kaliorang	479.02	471.07	-	-	479.02	471.07
Sandaran	951.81	925.57	-	-	951.81	925.57
Kaubun	-	-	-	-	-	-
Karangan	-	-	-	-	-	-
Kutai Timur	5 086	4 976.94	1 200	1 178.73	6 286	6 155.67

Sumber/Source: Dinas Kelautan dan Perikanan Kabupaten Kutai Timur/*Marine and Fisheries Service of Kutai Timur Regency*

Tabel 5.5.2 **Produksi Perikanan Budidaya Menurut Kecamatan dan Subsektor di Kabupaten Kutai Timur (ton), 2020**
Production of Aquaculture by Subdistrict and Subsector in Kutai Timur Regency (ton), 2020

Kecamatan Subdistrict	Budidaya Laut Marine Culture	Tambak Brackish Water Pond	Kolam Fresh Water Pond	Keramba Cage
(1)	(2)	(3)	(4)	(5)
Muara Ancalong	-	-	-	-
Busang	-	-	-	-
Long Mesangat	-	-	-	-
Muara Wahau	-	-	-	80
Telen	-	-	-	-
Kongbeng	-	-	-	-
Muara Bengkal	-	-	99.37	10
Batu Ampar	-	-	-	-
Sangatta Utara	-	10	127.56	10
Bengalon	-	10	25.45	-
Teluk Pandan	182.6	10	25.45	-
Sangatta Selatan	92.65	-	85.34	5
Rantau Pulung	-	-	131.83	-
Sangkulirang	97.35	-	-	22
Kaliorang	-	0.62	-	-
Sandaran	-	-	-	-
Kaubun	-	-	-	-
Karangan	-	-	-	-
Kutai Timur	372.6	30.62	495	127

Lanjutan Tabel/Continued Table 5.5.2

Kecamatan Subdistrict	Jaring Apung Floating Cage Net	Sawah Paddy Field	Jumlah Total
(1)	(6)	(7)	(8)
Muara Ancalong	-	-	-
Busang	-	-	-
Long Mesangat	-	-	-
Muara Wahau	-	-	80
Telen	-	-	-
Kongbeng	-	869.72	869.72
Muara Bengkal	-	-	109.37
Batu Ampar	-	-	-
Sanggata Utara	30	-	177.56
Bengalon	-	-	35.45
Teluk Pandan	5	-	223.05
Sanggata Selatan	-	-	182.99
Rantau Pulung	-	-	131.83
Sangkulirang	-	-	119.35
Kaliorang	-	-	0.62
Sandaran	-	-	-
Kaubun	-	-	-
Karangan	-	-	-
Kutai Timur	35	869.72	1 929.94

Sumber/Source: Dinas Kelautan dan Perikanan Kabupaten Kutai Timur/Marine and Fisheries Service of Kutai Timur Regency

Tabel
Table 5.5.3**Banyaknya Perahu/Kapal Penangkap Ikan Perairan Air Laut Menurut Kecamatan dan Jenis Kapal di Kabupaten Kutai Timur, 2020****Number of Marine Fishing Boats by Subdistrict and Type of Boards in Kutai Timur Regency, 2020**

Kecamatan Subdistrict	Perahu Tanpa Motor Nonpowered Boat		Perahu Motor Tempel Outboard Motorboat
	Kecil Small	Sedang Medium	
(1)	(2)	(3)	(4)
Muara Ancalong	11	...	29
Busang	7	...	35
Long Mesangat	9	...	30
Muara Wahau	15	...	32
Telen	5	...	38
Kongbeng	20	...	35
Muara Bengkal	24	...	45
Batu Ampar	18	...	15
Sanggatta Utara	5	...	90
Bengalon	5	...	110
Teluk Pandan	5	...	65
Sanggatta Selatan	5	...	78
Rantau Pulung	2	...	8
Sangkulirang	50	...	100
Kaliorang	50	...	87
Sandaran	25	...	100
Kaubun	2	...	19
Karangan	2	...	34
Kutai Timur	260	...	950

Lanjutan Tabel/Continued Table 5.5.3

Kecamatan Subdistrict	Kapal Motor Inboard Motorboat		
	0 - 5 GT	5 - 10 GT	10-30 GT
(1)	(5)	(6)	(7)
Muara Ancalong	-	-	-
Busang	-	-	-
Long Mesangat	-	-	-
Muara Wahau	-	-	-
Telen	-	-	-
Kongbeng	-	-	-
Muara Bengkal	-	-	-
Batu Ampar	-	-	-
Sanggata Utara	70	93	24
Bengalon	85	102	18
Teluk Pandan	80	95	5
Sanggata Selatan	100	115	6
Rantau Pulung	-	-	-
Sangkulirang	160	160	19
Kaliorang	85	90	5
Sandaran	115	115	7
Kaubun	-	-	-
Karangan	-	-	-
Kutai Timur	695	770	84

Sumber/Source: Dinas Kelautan dan Perikanan Kabupaten Kutai Timur/Marine and Fisheries Service of Kutai Timur Regency

BAB 6

PERTAMBANGAN DAN ENERGI *MINING AND ENERGY*

PRODUKSI LISTRIK KABUPATEN KUTAI TIMUR*

DAYA TERPASANG



124.750.959 VA

PRODUKSI LISTRIK



194.845.966 KWh

LISTRIK TERJUAL



255.068.452.972 KWh

**Wilayah pelayanan PLN ULP Sangatta*

PENJELASAN TEKNIS

1. **Pertambangan** adalah suatu kegiatan pengambilan endapan bahan galian berharga dan bernilai ekonomis dari dalam kulit bumi, di bawah permukaan bui, dan di bawah permukaan air.
2. **Batu bara** adalah salah satu bahan bakar fosil yang terbentuk dari endapan organik, utamanya adalah sisa-sisa tumbuhan.
3. **Kapasitas listrik terpasang** adalah total kapasitas dari seluruh mesin pembangkit listrik yang dioperasikan
4. **Jumlah listrik / air bersih yang terjual/didistribusikan** adalah banyaknya listrik/air bersih yang disalurkan kepada para pelanggan.
5. **Pelanggan** adalah individu atau kelompok, baik rumah tangga, perusahaan atau institusi non profit yang membeli air bersih dari perusahaan air bersih.
6. **Air disalurkan** adalah volume air bersih dari perusahaan air bersih

TECHNICAL NOTES

1. **Mining** is an activity of taking valued quarried material from within the earth layer, under earth surface, and under water level.
2. **Coal** is a fossil fuels that formed from organic sediment, primarily plant debris.
3. **Installed electricity capacity** is the total capacity of all operated power plant machine.
4. **Sold / distributed electricity/ cleaned water** is total electricity/ cleaned water distributed to customers.
5. **Customers** are individuals or groups, whether household, company or non-profit institutions that buy water supply from water supply establishment.
6. **Distributed water** is the volume of water supply from water supply establishment.

ULASAN**LISTRIK**

Listrik adalah salah satu komoditas terpenting bagi keberlangsungan kehidupan manusia saat ini. Tanpa pasokan energi listrik, banyak kegiatan ekonomi yang akan terhambat. Pemerataan sumber energi listrik di suatu daerah juga mempengaruhi kesejahteraan ekonomi masyarakat. Sebagian besar sumber energi listrik di Kabupaten Kutai Timur hingga saat ini masih dipasok oleh PT. PLN.

Di Kabupaten Kutai Timur, terdapat satu Kantor Unit Layanan Pelanggan PT. PLN, yaitu PLN ULP Sangatta. tercatat jumlah pelanggan PLN ULP Sangatta tahun 2020 adalah 70.769 atau naik 9.400 pelanggan dibanding 2019.

AIR MINUM

Perusahaan yang mendominasi pengelolaan air bersih di Kabupaten Kutai Timur adalah Perusahaan Daerah Milik Daerah (PDAM). Namun, sampai tahun 2020 PDAM belum mampu memenuhi kebutuhan air bersih untuk seluruh desa di Kabupaten Kutai Timur. Masih ada wilayah-wilayah yang belum terjangkau jaringan air bersih, tetapi PDAM terus melakukan pembangunan fasilitas untuk memenuhi kebutuhan air bersih di Masyarakat.

DESCRIPTION**ELECTRICITY**

Electricity is one of the most important commodities for the continuation of human life today. Without the supply of electric energy, a lot of economic activity that would be hindered. Equal distribution of electrical energy sources in an area also affects the economic welfare of society. Most of the electrical energy sources in Kutai Timur Regency are still being supplied by PT. PLN.

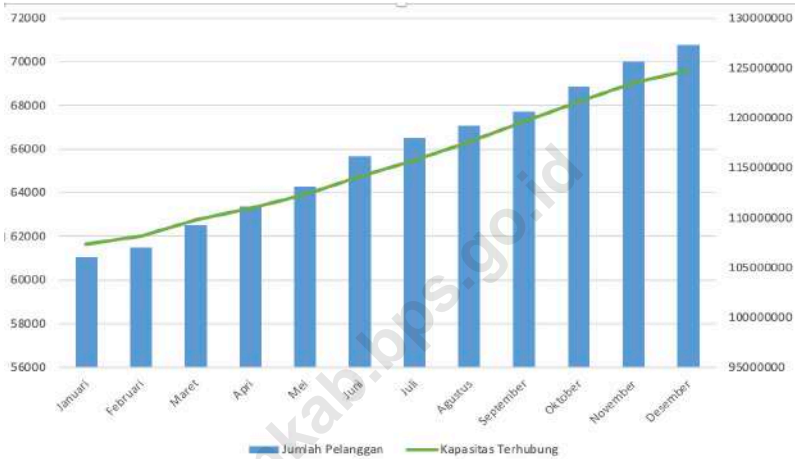
In Kutai Timur Regency there is one Customer Services Unit Office from PLN, that is PLN ULP Sangatta. in 2020 Customer Counted in PLN ULP Sangatta is 70.769 which is the number is increasing 9.400 than 2019.

WATER SUPPLY

The companies that dominate the management of clean water in Kutai Timur Regency is Perusahaan Daerah Milik Daerah (PDAM). However, until 2020 PDAM has not been able to meet the needs of clean water for all villages in Kutai Timur Regency. There are still areas that have not been touched by clean water networks, but PDAM still continuing for build the clean water facility for make ends meet kutai timur peoples.

<https://kutimkab.bps.go.id>

Gambar 6.5.1 Banyaknya Pelanggan dan Daya Tersambung Pada PLN Dirinci per Bulan di Kabupaten Kutai Timur, 2020
Number of Customer and Connected Energy at Branch and Sub Branch of Energy Supplier in a Month in Kutai Timur Regency, 2020



Catatan/Note: Ketersediaan Data Hanya Wilayah Pelayanan ULP Sangatta/ Availability of Data Only on Sangatta Area
 Sumber/Source: PLN ULP Sangatta/Services Office PLN Sangatta

6.1 LISTRIK DAN AIR MINUM ELECTRICITY AND WATER SUPPLY

Tabel 6.1.1 Daya Terpasang, Produksi, dan Distribusi Listrik PT. PLN (Persero) pada Cabang/Ranting PLN Menurut Kecamatan di Kabupaten Kutai Timur, 2020
Installed Electricity Power, Production, and Distribution of PT. PLN (Persero) at PLN Branch by Subdistrict in Kutai Timur Regency, 2020

PLN Ranting PLN's Sub Branch	Daya Terpasang Installed Electricity Power (VA)	Produksi Listrik Electricity Production (KWh)	Listrik Terjual Electricity Sold (KWh)	Dipakai Sendiri Own Used (KWh)	Susut/Hilang Shrinkage/Lost (KWh)
(1)	(2)	(3)	(4)	(5)	(6)
PLN ULP Sanggatta	124 750 959	194 845 966	255 068 452 972

Catatan/Note: Ketersediaan Data Hanya Wilayah Pelayanan ULP Sangatta/ *Availability of Data Only on Sangatta Area*
Sumber/Source: PLN ULP Sangatta/Services Office PLN Sangatta

Tabel 6.1.2 Jumlah Pelanggan Listrik Menurut Ranting/Sub Ranting PLN di Kabupaten Kutai Timur, 2017-2020
Table *Number of Electricity Customers by PLN's Sub Branch/Units in Kutai Timur Regency, 2017-2020*

PLN Ranting PLN's Sub Branch	2017	2018	2019	2020
(1)	(2)	(3)	(4)	(5)
PLN ULP Sangatta	45 380	52 961	60 613	70 769

Catatan/Note: Ketersediaan Data Hanya Wilayah Pelayanan ULP Sangatta/ Availability of Data Only on Sangatta Area

Sumber/Source: PLN ULP Sangatta/Services Office PLN Sangatta

Tabel 6.1.3 Banyaknya Pelanggan Listrik dan Kapasitas Tersambung Menurut Ranting/Sub Ranting PLN di Kabupaten Kutai Timur, 2020
Number of Customer Electricity and Installed Capacity by PLN's Sub Branch/Units in Kutai Timur Regency, 2020

PLN Ranting PLN's Sub Branch	Banyaknya Pelanggan Number of Costumers	Kapasitas Tersambung Installed Capacity (VA)
(1)	(2)	(3)
PLN ULP Sangatta	70 769	124 750 959

Catatan/Note: Ketersediaan Data Hanya Wilayah Pelayanan ULP Sangatta/ Availability of Data Only on Sangatta Area
 Sumber/Source: PLN ULP Sangatta/Services Office PLN Sangatta

Tabel 6.1.4 **Banyaknya Pelanggan dan Daya Tersambung Pada PLN Dirinci per Bulan di Kabupaten Kutai Timur, 2020**
Number of Customer and Connected Energy at Branch and Sub Branch of Energy Supplier in a Month in Kutai Timur Regency, 2020

Bulan/Month	Banyaknya Pelanggan Number of Costumers	Kapasitas Tersambung Installed Capacity (VA)
(1)	(2)	(3)
Januari/January	61 046	107 314 027
Februari/February	61 482	108 151 577
Maret/March	62 526	109 796 577
April/April	63 364	110 931 877
Mei/May	64 281	112 337 527
Juni/June	65 684	114 096 877
Juli/July	66 516	115 773 677
Agustus/August	67 071	117 623 277
September/September	67 711	119 651 409
Oktober/October	68 865	121 640 759
November/November	70 013	123 531 659
Desember/December	70 769	124 750 959

Catatan/Note: Ketersediaan Data Hanya Wilayah Pelayanan ULP Sangatta/ Availability of Data Only on Sangatta Area
 Sumber/Source: PLN ULP Sangatta/Services Office PLN Sangatta

Tabel
Table 6.1.5**Banyaknya Pemasangan Baru dan Penambahan Daya Listrik PLN di Kabupaten Kutai Timur, 2020**
Number of New Installment and Increase of Energy Supplier of Kutai Timur Regency, 2020

Bulan/Month	Pemasangan Baru Recent Installed	
	Banyaknya Pelanggan Customer	Kapasitas Tersambung Installed Capacity (VA)
(1)	(2)	(3)
Januari/January	433	695 450
Februari/February	436	837 550
Maret/March	1 044	1 645 000
April/April	838	1 135 300
Mei/May	917	1 405 650
Juni/June	1 403	1 759 350
Juli/July	832	1 676 800
Agustus/August	555	1 849 600
September/September	640	2 028 132
Oktober/October	1 154	1 989 350
November/November	1 148	1 890 900
Desember/December	756	12 19 300
Kutai Timur	9 400	16 913 082

Catatan/Note: Ketersediaan Data Hanya Wilayah Pelayanan ULP Sangatta/ Availability of Data Only on Sangatta Area
 Sumber/Source: PLN ULP Sangatta/Services Office PLN Sangatta

Tabel 6.1.6 Jumlah Pelanggan Air yang Disalurkan Menurut Kecamatan di Kabupaten Kutai Timur, 2020
Table Number of Customers and Distributed Water by Sub District in Kutai Timur Regency, 2020

Kecamatan Subdistrict	Banyaknya Pelanggan Number of Costumers	Air Disalurkan Distributed Water (m ²)	Nilai Value (Rp)
(1)	(2)	(3)	(4)
Muara Ancalong
Busang
Long Mesangat
Muara Wahau
Telen
Kongbeng
Muara Bengkal
Batu Ampar
Sangatta Utara
Bengalon
Teluk Pandan
Sangatta Selatan
Rantau Pulung
Sangkulirang
Kaliorang
Sandaran
Kaubun
Karangan
Kutai Timur			

Catatan/Note: Data Belum Tersedia/Data Is Not Available Yet

Sumber/Source: PDAM Tirta Tuah Benua Kabupaten Kutai Timur/Regional Company of Water Supply of Kutai Timur Regency

Tabel
Table 6.1.7

Produksi Air Minum PDAM (m³) di Kabupaten Kutai Timur, 2020
Productivity of Water Supply Establishments (m³) in Kutai Timur Regency, 2020

Bulan/Month	Muara Ancalong	Busang	Long Mesangat	Muara Wahau	Telen
(1)	(2)	(3)	(4)	(5)	(6)
Januari/January
Februari/February
Maret/March
April/April
Mei/May
Juni/June
Juli/July
Agustus/August
September/September
Oktober/October
November/November
Desember/December

Lanjutan Tabel/*Continued Table 6.1.7*

Bulan/ <i>Month</i>	Kongbeng	Muara Bengkal	Batu Ampar	Sangatta Utara	Bengalon
(1)	(7)	(8)	(9)	(10)	(11)
Januari/ <i>January</i>
Februari/ <i>February</i>
Maret/ <i>March</i>
April/ <i>April</i>
Mei/ <i>May</i>
Juni/ <i>June</i>
Juli/ <i>July</i>
Agustus/ <i>August</i>
September/ <i>September</i>
Oktober/ <i>October</i>
November/ <i>November</i>
Desember/ <i>December</i>

Lanjutan Tabel/Continued Table 6.1.7

Bulan/Month	Teluk Pandan	Sanggata Selatan	Rantau Pulung	Sangkulirang	Kaliorang
(1)					
Januari/January
Februari/February
Maret/March
April/April
Mei/May
Juni/June
Juli/July
Agustus/August
September/September
Oktober/October
November/November
Desember/December

Lanjutan Tabel/Continued Table 6.1.7

Bulan/Month	Sandaran	Kaubun	Karangan
(1)			
Januari/January
Februari/February
Maret/March
April/April
Mei/May
Juni/June
Juli/July
Agustus/August
September/September
Oktober/October
November/November
Desember/December

Catatan/Note: Data Belum Tersedia/Data Is Not Available Yet

Sumber/Source: PDAM Tirta Tuah Benua Kabupaten Kutai Timur/Regional Company of Water Supply of Kutai Timur Regency

BAB 7

PARIWISATA *TOURISM*

3 DESTINASI WISATA DENGAN JUMLAH PENGUNJUNG TERBAYAK TAHUN 2020



1

Pantai Teluk Lombok

2

Miau Baru

3

Bukit Hijau

PENJELASAN TEKNIS

1. **Wisatawan mancanegara (wisman)** ialah setiap pengunjung yang mengunjungi suatu negara di luar tempat tinggalnya, didorong oleh satu atau beberapa keperluan tanpa bermaksud memperoleh penghasilan di tempat yang dikunjungi dan lamanya kunjungan tersebut tidak lebih dari satu tahun (12 bulan). Definisi ini mencakup 2 (dua) kategori wisatawan mancanegara, yaitu :

- **Wisatawan (turis)** ialah setiap pengunjung seperti definisi di atas yang tinggal paling sedikit 24 jam, akan tetapi tidak lebih dari 1 (satu) tahun di tempat yang dikunjungi, dengan maksud antara lain: berlibur, rekreasi, olah raga, bisnis, menghadiri pertemuan, studi, dan kunjungan dengan alasan kesehatan.
- **Excursionist** ialah setiap pengunjung seperti definisi di atas yang tinggal kurang dari 24 jam di tempat yang dikunjungi (termasuk "Cruise passengers"). *Cruise Passengers* ialah setiap pengunjung yang tiba di suatu negara di mana mereka tidak menginap di akomodasi yang tersedia di negara tersebut, misalnya dengan kapal laut.

TECHNICAL NOTES

1. **An International Visitor** is any person visiting a country other than his usual place of residence for any reason other than for earning income in the country visited, and the length of stay is no more than one year (12 months). This definition covers two categories of foreign visitors, namely :

- **"Tourist"** is any visitor staying for at least 24 hours, but no more than one year, in the country visited, with the intention of visiting, and for any of these purposes: Pleasure, recreation and sports, Business, visiting friends and relatives, missions, attending meetings, conferences, visit for health reasons and study.
- **"Excursionist"** is any visitor staying less than 24 hours in the country visited including, "Cruise Passengers", i.e. visitors arriving in a country without staying in any accommodation available in the visited country.

2. **Rata-rata lama tinggal** adalah rata-rata waktu tinggal wisatawan mancanegara di Indonesia untuk satu kali kunjungan.
 3. **Usaha penyediaan akomodasi** adalah usaha yang menyediakan pelayanan penginapan yang dapat dilengkapi dengan pelayanan pariwisata lainnya. Usaha penyediaan akomodasi dapat berupa hotel, villa, pondok wisata, bumi perkemahan, persinggahan karavan, dan akomodasi lainnya yang digunakan untuk tujuan pariwisata.
 4. **Hotel** adalah penyediaan akomodasi secara harian berupa kamar-kamar di dalam satu bangunan yang dapat dilengkapi dengan jasa pelayanan makan dan minum, kegiatan hiburan dan atau fasilitas lainnya. Hotel terdiri dari hotel berbintang dan hotel non- bintang.
 5. **Hotel bintang** adalah usaha penyediaan jasa pelayanan penginapan, makan minum serta jasa lainnya bagi umum dengan menggunakan sebagian atau seluruh bangunan. Usaha ini dikelola secara komersial serta memenuhi ketentuan persyaratan sebagai hotel bintang (termasuk berlian) yang ditetapkan dalam surat
2. **Average length of stay** is the average stay duration of foreign visitor in Indonesia for one trip.
 3. **The business of providing accommodation** is a business that provides specialty services that can be equipped with other tourism services. It includes hotel, villa, cottage, camping, caravan stop, and other accommodation that are used for tourism purposes.
 4. **Hotel** is a daily supply of accommodation rooms within a building which can be equipped with eating and drinking services, entertainment activities and/ or other facilities. Hotel consists of a classified hotel and a non-classified hotel.
 5. **Star hotel** is the business of providing an accommodation, eating and drinking as well as other services for the public by using a building or a part of a building. It is managed commercially and meets specified requirements as a star hotel (including diamonds) set forth in

keputusan instansi yang membinanya. Misalnya hotel bintang lima, hotel bintang empat dan seterusnya.

the decree of fostering agency. For example, five star hotel, four star hotel, and so on.

6. Tingkat penghunian kamar hotel adalah persentase Jumlah malam kamar yang dihuni terhadap Jumlah malam kamar yang tersedia.

6. Room occupancy rate is the number of room-nights occupied divided by the number of room-nights available, multiplied by 100 percent.

7. Rata-rata lamanya tamu menginap adalah Jumlah malam tempat tidur yang terpakai (malam tamu) dengan Jumlah tamu yang menginap di hotel atau akomodasi lainnya

7. Average length of stay is the number of bed-nights used (guest night) divided by the number of guests coming to spend the night at the accommodation

ULASAN**RUMAH MAKAN**

Saat ini sektor pariwisata merupakan salah satu sektor primadona dalam menghasilkan devisa negara. Selain itu juga diharapkan sebagai sektor yang padat karya yakni sektor yang banyak menyerap tenaga kerja, dan diharapkan berperan dalam meningkatkan pendapatan masyarakat.

Rumah makan atau restoran dapat menjadi penunjang sektor pariwisata di Kabupaten Kutai Timur. Pada tahun 2020, jumlah rumah makan atau restoran sebanyak 262 unit

PARIWISATA

Jumlah wisatawan dalam negeri (wisnus) dan manca negara (wisman) adalah tolak ukur dari semakin diminatinya Kabupaten Kutai Timur sebagai salah satu tujuan wisata. Dari 10 obyek wisata yang ada, tercatat bahwa Pantai Teluk Lombok menjadi wilayah yang paling banyak dikunjungi, yaitu terdapat 3.607 pengunjung pada tahun 2020, namun jumlah ini menurut drastis dibandingkan 2019 sebesar 18.640 pengunjung.

DESCRIPTION**RESTAURANTS**

The tourism sector is one source of foreign exchange. Besides, this sector becomes a business field that could recruit more labor and increases regional income.

Restaurants could be supporting in the tourism sector. In 2020, the number of restaurants is 262 units.

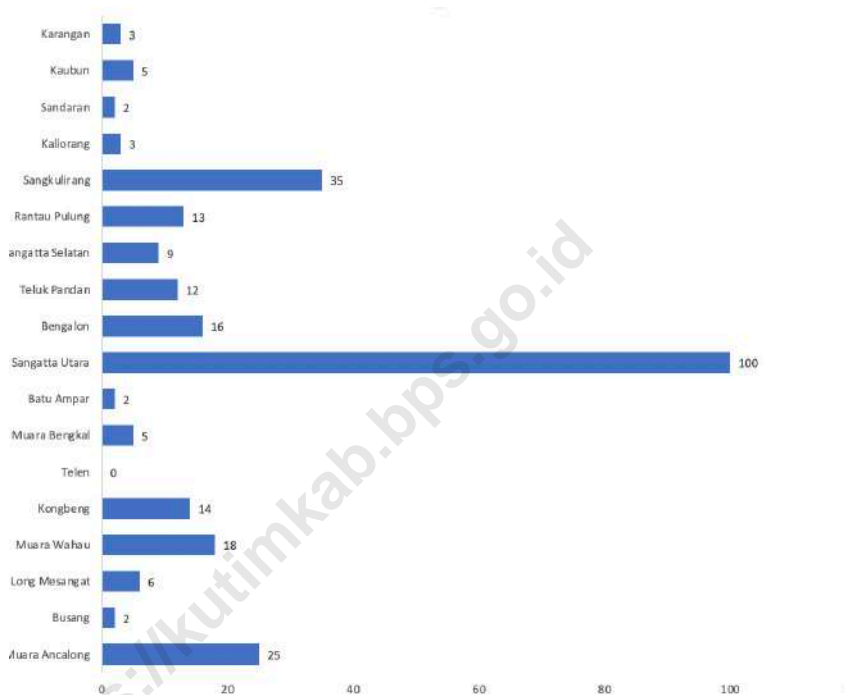
TOURISM

Attractions of tourists to Kutai Timur Regency represented by the number of domestic and foreign tourism. According to 10 destinations of tourist attraction, Teluk Lombok Beach is the most popular destination with 3.607 vistors in 2020, but this number are significantly decrease from 2019 with 18.640 visitors.

<https://kutimkab.bps.go.id>

Gambar
Figures 7.1

Jumlah Rumah Makan/Restoran Menurut Kecamatan di Kabupaten Kutai Timur, 2019
Number of Restaurant by Sub District in Kutai Timur Regency, 2019



Sumber/Source : Dinas Pemuda, Olahraga, dan Pariwisata Kabupaten Kutai Timur/Department of Youth, Sports and Tourism of Kutai Timur Regency

Tabel 7.1 Jumlah Rumah Makan/Restoran Menurut Kecamatan di Kabupaten Kutai Timur, 2017-2020
Number of Restaurant by Sub District in Kutai Timur Regency, 2017-2020

Kecamatan Subdistrict	2017	2018	2019	2020
(1)	(2)	(3)	(4)	(5)
Muara Ancalong	25
Busang	2
Long Mesangat	6
Muara Wahau	18
Kongbeng	14
Telen	-
Muara Bengkal	5
Batu Ampar	2
Sangatta Utara	100
Bengalon	16
Teluk Pandan	12
Sangatta Selatan	9
Rantau Pulung	13
Sangkulirang	35
Kaliorang	3
Sandaran	2
Kaubun	5
Karangan	3
Kutai Timur				262

Sumber/Source: Dinas Pariwisata Kabupaten Kutai Timur/Tourism Board of Kutai Timur Regency

Tabel 7.2 Jumlah Pengunjung Menurut Tempat Obyek Wisata/Rekreasi di Kabupaten Kutai Timur, 2019-2020
Table 7.2 Number of Visitors According to Tourist/Recreation Places in Kutai Timur Regency, 2019-2020

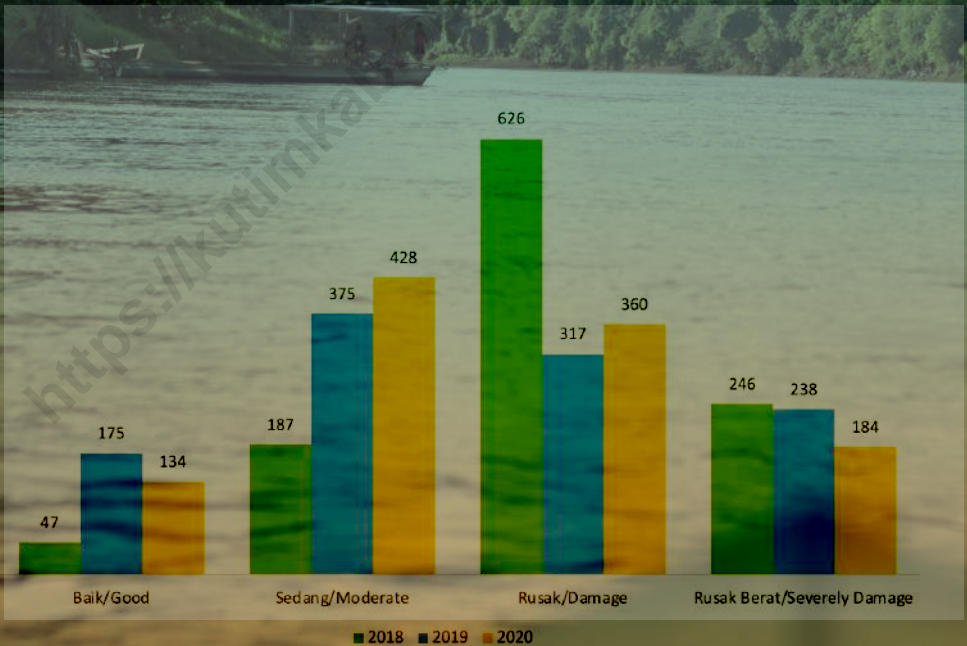
Nama Obyek Wisata <i>Name of Tourist Attraction</i>	2019	2020
(1)	(4)	(5)
Pantai Teluk Lombok	18 640	3 607
Taman Nasional Kutai Sangkimah	3 137	1 331
Taman Nasional Kutai Frevab Mentoko	275	35
Wehea	40	7
Miau Baru	2 404	1 656
Bukit Hijau	10 997	1 413
Mangkuris	2 031	209
Pesat	1 146	351
Pantai Jepu-jepu	3 456	-
Pantai Sekerat	3 755	-
Kutai Timur	45 881	8 609

Sumber/Source: Dinas Pariwisata Kabupaten Kutai Timur/Tourism Board of Kutai Timur Regency

BAB 8

TRANSPORTASI DAN KOMUNIKASI *TRANSPORTATION AND COMMUNICATION*

PERKEMBANGAN KONDISI JALAN TAHUN 2018–2020



PENJELASAN TEKNIS

1. **Kendaraan bermotor** adalah setiap kendaraan yang digerakkan oleh peralatan teknik yang ada pada kendaraan tersebut, biasanya digunakan untuk angkutan orang atau barang di atas jalan raya selain kendaraan yang berjalan di atas rel. Kendaraan bermotor yang dicatat adalah semua jenis kendaraan kecuali kendaraan bermotor TNI/Polri dan Korps Diplomatik.
2. **Mobil penumpang** adalah setiap kendaraan bermotor yang dilengkapi dengan tempat duduk untuk sebanyak-banyaknya delapan orang, tidak termasuk tempat duduk untuk pengemudi, baik dilengkapi atau tidak dilengkapi bagasi.
3. **Mobil bus** adalah setiap kendaraan bermotor yang dilengkapi dengan tempat duduk untuk lebih dari delapan orang, tidak termasuk tempat duduk untuk pengemudi, baik dilengkapi atau tidak dilengkapi bagasi.
4. **Mobil truk** adalah setiap kendaraan bermotor yang digunakan untuk angkutan barang, selain mobil penumpang, mobil bis dan kendaraan bermotor roda dua.

TECHNICAL NOTES

1. **Motor vehicles** are any kind of vehicles motorized by machine set up in those vehicles, they are usually used for transporting peoples or goods on roads except vehicles moving along a railway line. The data cover all kinds of motor vehicles except those belong to Indonesia Army Force Indonesian State Police and Diplomatic Corps.
2. **Passenger cars** are any motor vehicles with no more than eight seats, excluding seat for driver, it can be with or without hoot.
3. **Buses** are large passenger cars having seats for more than eight passengers, excluding seat for driver, it can be with or without hoot.
4. **Trucks** are any motor vehicles used to transport goods excluding passenger cars, buses, and motorcycles.

5. **Kantor Pos** adalah tempat pemberi pelayanan komunikasi tertulis dan atau surat elektronik, layanan paket, layanan logistik, layanan transaksi keuangan, dan layanan keagenan pos untuk kepentingan umum. Rumah pos berfungsi sama seperti kantor pos dan kantor pos pembantu, bedanya rumah pos biasanya terletak di daerah terpencil.
5. **Post Office** is a service provider facility of written communication and or electronic mail, parcel service, logistics services, financial transaction services, and postal services to the public. Postal house has the same function as the post office and subsidiary of post office, the difference is that postal house is usually located in remote areas.

ULASAN**DESCRIPTION****TRANSPORTASI**

Jalan dan jembatan merupakan prasarana yang sangat penting bagi penunjang sarana angkutan darat. Sesuai dengan fungsinya, kondisi jalan sangat mempengaruhi kelancaran hubungan dari satu wilayah ke wilayah lain. Pada tahun 2020, panjang jalan di Kabupaten Kutai Timur adalah 1.647,76 Km, dengan 387,54 Km jalan dengan tingkat kewenangan Negara, 156,45 Km jalan dengan tingkat kewenangan Provinsi, dan 1.105,77 Km jalan dengan tingkat kewenangan kabupaten.

Jika ditinjau menurut kondisi jalan pada tahun 2020, 32,58% kondisi jalan di Kabupaten Kutai Timur masih dikategorikan rusak, dan hanya 12,11% saja jalan yang dikategorikan dalam kondisi baik. Kondisi jalan yang kurang baik/ rusak dapat mengakibatkan suatu wilayah menjadi terisolir dan perkembangannya menjadi tertinggal dari daerah lain.

TRANSPORTATION

Roads and bridges are very important to support the means of land transportation. Roads' condition set the smoothness of communication among the districts. In 2020, the length of roads in Kutai Timur Regency was 1.647,76 km, with 387,54 Km roads under State Government authority, 156,45 Km roads under Province Government authority, and 1.105,77 Km roads under Regency Government authority.

About 32,58% of roads in Kutai Timur Regency categorized on damaged road. Only 12,11% of roads are in good condition. Bad road condition impacts the mobility between places, result in isolated region and lack of development.

POS

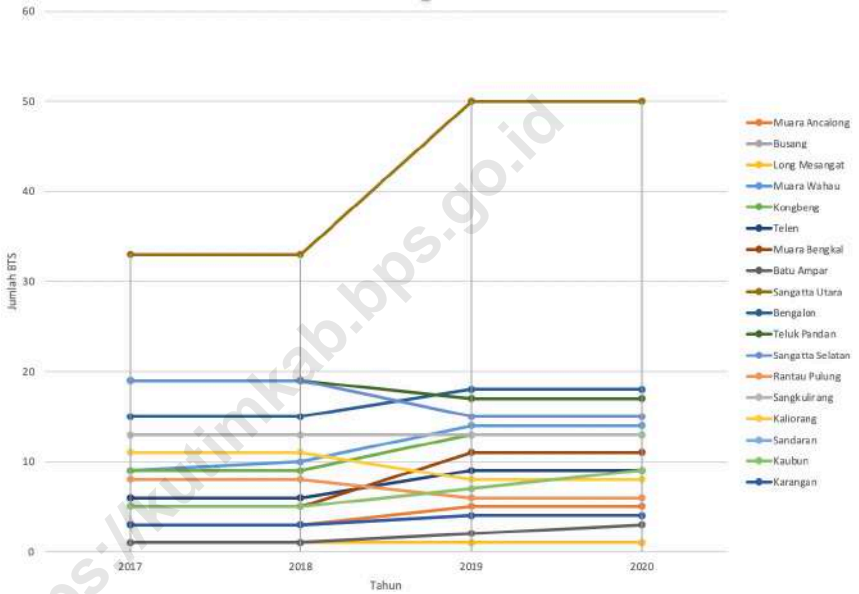
Adanya jasa pos mempermudah masyarakat Kabupaten Kutai Timur dalam mengirim dan menerima apapun dari tempat yang jauh. Selama tahun 2020, ada sebanyak 19.774 pengguna jasa wesel dalam negeri melalui seluruh kantor pos atau pos pembantu di Kabupaten Kutai Timur dan terdapat 86 pengguna jasa wesel luar negeri

POST SERVICE

Post services help people in Kutai Timur Regency to deliver or receive goods from far places. In 2020, there is 19.774 customer using domestic money orders services have done through the post office or auxiliary postin in Kutai Timur Regency and 86 customers using foreign money orders services.

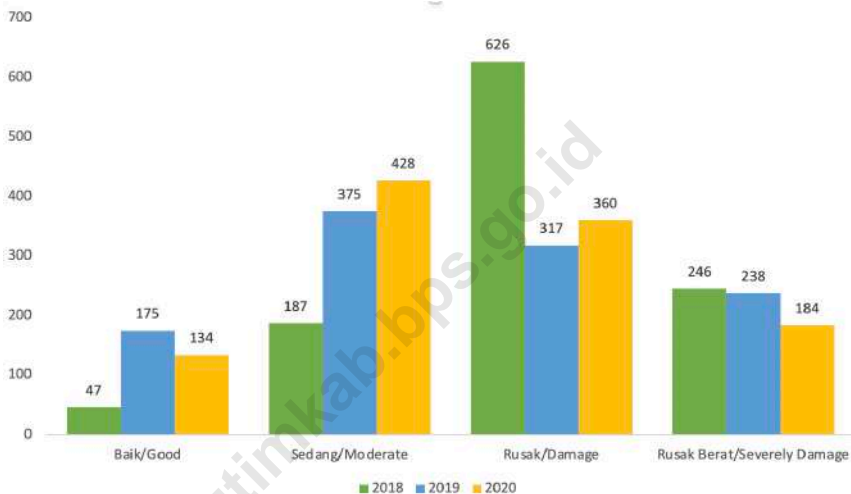
Gambar 8.2.1
Figures

Jumlah Base Transceiver Station (BTS) Menurut Kecamatan di Kabupaten Kutai Timur, 2017-2020
Number of Base Transceiver Station (BTS) by Subdistrict in Kutai Timur Regency, 2017-2020



Sumber/Source: Dinas Komunikasi dan Informasi Persandian dan Statistik Kabupaten Kutai Timur/ Communication and Information Board of Kutai Timur Regency

Gambar 8.2.2 Panjang Jalan dengan Tingkat Kewenangan Pemerintahan Kabupaten Menurut Kondisi Jalan di Kabupaten Kutai Timur (km), 2018-2020
Length of Roads with Level of Regency Government Authority by Road Condition in Kutai Timur Regency (km), 2018-2020



Sumber/Source: Dinas Pekerjaan Umum Kabupaten Kutai Timur/ Public Work Service of Kutai Timur Regency

8.1 TRANSPORTASI TRANSPORTATION

Tabel 8.1.1 **Panjang Jalan Menurut Tingkat Kewenangan Pemerintahan di Kabupaten Kutai Timur (km), 2018-2020**
Length of Roads by Level of Government Authority in Kutai Timur Regency (km), 2018-2020

Tingkat Kewenangan Pemerintahan <i>Level of Government Authority</i>	2018	2019	2020
(1)	(2)	(3)	(4)
Negara/ <i>State</i>	387,54	387,54	387,54
Provinsi/ <i>Province</i>	156,45	156,45	156,45
Kabupaten/ <i>Regency</i>	1 105,77	1 105,77	1 105,77
Jumlah/<i>Total</i>	1 649,76	1 649,76	1 649,76

Sumber/*Source*: Dinas Pekerjaan Umum Kabupaten Kutai Timur/ *Public Work Service of Kutai Timur Regency*

Tabel 8.1.2 **Panjang Jalan dengan Tingkat Kewenangan Pemerintahan Kabupaten Menurut Kecamatan di Kabupaten Kutai Timur (km), 2020**
Length of Roads with Level of Regency Government Authority by Subdistrict in Kutai Timur Regency (km), 2020

Kecamatan Subdistrict	Panjang Jalan Kabupaten Length of Regency Road (km)
(1)	(2)
Muara Ancalong	58,90
Busang	35,10
Long Mesangat	68,10
Muara Wahau	42,00
Telen	74,29
Kongbeng	21,54
Muara Bengkal	67,90
Batu Ampar	63,84
Sangatta Utara	44,80
Bengalon	70,88
Teluk Pandan	7,12
Sangatta Selatan	38,83
Rantau Pulung	132,75
Sangkulirang	130,81
Kaliorang	48,00
Sandaran	79,85
Kaubun	28,39
Karangan	92,06
Kutai Timur	1 105,76

Sumber/Source: Dinas Pekerjaan Umum Kabupaten Kutai Timur/ Public Work Service of Kutai Timur Regency

Tabel 8.1.3 Panjang Jalan dengan Tingkat Kewenangan Pemerintahan Kabupaten Menurut Jenis Permukaan Jalan (km) di Kabupaten Kutai Timur, 2018-2020
Table *Length of Roads with Level of Regency Government Authority by Type of Road Surface in Kutai Timur Regency (km), 2018-2020*

Jenis Permukaan Jalan <i>Type of Road Surface</i>	2018	2019	2020
(1)	(2)	(3)	(4)
Aspal/Paved	232,72	231,62	207,41
Tidak Diaspal/Not Paved	782,16	766,44	785,30
Lainnya/Others	90,89	107,70	113,06
Jumlah/Total	1 105,77	1 105,77	1 105,77

Sumber/Source: Dinas Pekerjaan Umum Kabupaten Kutai Timur/ *Public Work Service of Kutai Timur Regency*

Tabel 8.1.4 Panjang Jalan dengan Tingkat Kewenangan Pemerintahan Kabupaten Menurut Kondisi Jalan di Kabupaten Kutai Timur (km), 2018-2020
Length of Roads with Level of Regency Government Authority by Road Condition in Kutai Timur Regency (km), 2018-2020

Kondisi Jalan Condition of Roads	2018	2019	2020
(1)	(2)	(3)	(4)
Baik/Good	46,69	174,81	133,95
Sedang/Moderate	187,05	375,48	427,53
Rusak/Damage	626,38	317,47	360,27
Rusak Berat/Severely Damage	245,64	238,01	184,02
Jumlah/Total	1 105,76	1 105,77	1 105,77

Sumber/Source: Dinas Pekerjaan Umum Kabupaten Kutai Timur/ Public Work Service of Kutai Timur Regency

Tabel 8.1.5 Banyaknya Kendaraan Bermotor yang Wajib Uji Menurut Jenis Kendaraan (Unit) di Kabupaten Kutai Timur, 2016 - 2020
Table *Number of Motorized Vehicles Tested by Kind of Motor Vehicles in Kutai Timur Regency, 2016 - 2020*

Jenis Kendaraan <i>Kind of Motor Vehicles</i>	2016	2017	2018	2019	2020
(1)	(2)	(3)	(4)	(5)	(6)
Mobil Penumpang Umum/<i>Public Passenger Car</i>
Bis/<i>Buses</i>
Umum/ <i>Public</i>
Tidak Umum/ <i>Non Public</i>
Mobil Barang/<i>Cargo Vehicles</i>
Umum/ <i>Public</i>
Tidak Umum/ <i>Non Public</i>
Tempelan/<i>Gandengan Tidak Umum/ Non Public Patch/Trailer</i>
Kutai Timur

Sumber/Source: Dinas Perhubungan Kabupaten Kutai Timur/ *Transportation Board of Kutai Timur Regency*

Tabel 8.1.6 Banyaknya Kendaraan Bermotor yang di Uji Menurut Jenis Kendaraan (Unit) di Kabupaten Kutai Timur, 2016 - 2020
Number of Motorized Vehicles Tested by Kind of Motor Vehicles in Kutai Timur Regency, 2016 - 2020

Jenis Kendaraan Kind of Motor Vehicles	2016	2017	2018	2019	2020
(1)	(2)	(3)	(4)	(5)	(6)
Mobil Penumpang Umum/Public Passenger Car
Bis/Buses
Umum/Public
Tidak Umum/Non Public
Mobil Barang/Cargo Vehicles
Umum/Public
Tidak Umum/Non Public
Tempelan/Gandengan Tidak Umum/ Non Public Patch/Trailer
Kutai Timur					

Sumber/Source: Dinas Perhubungan Kabupaten Kutai Timur/ Transportation Board of Kutai Timur Regency

8.2 KOMUNIKASI COMMUNICATION

Tabel 8.2.1 Jumlah Kantor Pos Pembantu Menurut Kecamatan di Kabupaten Kutai Timur, 2017–2020
Number of Post Offices Subsidiaries by Subdistrict in Kutai Timur Regency, 2017–2020

Kecamatan Subdistrict	2018	2019	2020
(1)	(3)	(4)	(5)
Muara Ancalong	1	1	1
Busang	0	0	0
Long Mesangat	0	0	0
Muara Wahau	1	1	1
Telen	0	0	0
Kongbeng	1	1	1
Muara Bengkal	0	0	0
Batu Ampar	1	1	1
Sangatta Utara	2	2	2
Bengalon	1	1	1
Teluk Pandan	1	1	1
Sangatta Selatan	0	0	0
Rantau Pulung	0	0	0
Sangkulirang	1	1	1
Kaliorang	0	0	0
Sandaran	0	0	0
Kaubun	0	0	0
Karangan	0	0	0
Kutai Timur	9	9	9

Sumber/Source: PT Pos Indonesia Kutai Timur/ PT Pos Indonesia

Tabel 8.2.2 Banyaknya Pelayanan Wesel Melalui Kantor Pos atau Pos Pembantu di Kabupaten Kutai Timur, 2020
Number of Money Orders at General Post Office/Auxiliary Post Office in Kutai Timur Regency, 2020

Kantor Unit Office Unit	Wesel Dalam Negeri Domestic Money Order		
	Kirim Send	BSU Amount of Money	Bea Kirim Postage
(1)	(2)	(3)	(4)
Sanggata Utara	3 329	5 256 913 196	69 644 000
Swarga Bara	1 117	1 346 686 000	24 326 000
Muara Wahau	1 563	5 824 605 509	35 649 000
Kongbeng	3 528	14 561 545 162	83 696 000
Bengalon	1 296	5 713 049 337	29 348 000
Teluk Pandan	553	851 355 000	12 080 000
Sangkulirang	3 601	24 001 304 023	82 529 000
Batu Timbau	2 109	6 608 467 115	45 441 000
Muara Ancalong	2 678	16 310 960 798	60 437 000
Kutai Timur	19 774	80 474 886 140	433 150 000

Sumber/Source: PT Pos Indonesia Kutai Timur/ PT Pos Indonesia Kutai Timur

Lanjutan Tabel/*Continued Table 8.2.2*

Kantor Unit <i>Office Unit</i>	Wesel Luar Negeri <i>Foreign Money Order</i>	
	Kirim <i>Send</i>	BSU <i>Amount of Money</i>
(1)	(2)	(3)
Sanggatta Utara	66	334 193 190
Swarga Bara	4	43 581 880
Muara Wahau	-	-
Kongbeng	16	61 292 500
Bengalon	-	-
Teluk Pandan	-	-
Sangkulirang	-	-
Batu Timbau	-	-
Muara Ancalong	-	-
Kutai Timur	86	439 067 570

Sumber/*Source*: PT Pos Indonesia Kutai Timur/ *PT Pos Indonesia Kutai Timur*

Tabel 8.2.3 Banyaknya Surat Pos dan Paket Pos Melalui Kantor Pos atau Pos Pembantu di Kabupaten Kutai Timur, 2020
Number of Post Letters and Post Parcel of Post Office/ Auxiliary Postin in Kutai Timur Regency, 2020

Kantor Unit Office Unit	Surat Kilat/Kilat Khusus Special Express		Paket Kilat Khusus Special Express Parcel	
	Kirim Mailed	Bea Kirim Postage	Diposkan Mailed	Bea Kirim Postage
(1)	(2)	(3)	(4)	(5)
Sanggata Utara	12 848	282 132 200	2 474	200 345 103
Swarga Bara	1 118	38 507 070	731	58 286 201
Muara Wahau	274	10 164 500	176	15 380 700
Kongbeng	2 546	117 317 690	306	99 917 600
Bengalon	2 546	55 214 500	89	23 727 400
Teluk Pandan	221	9 509 300	18	3 207 200
Sangkulirang	525	13 928 600	566	44 011 200
Batu Timbau	151	2 774 100	41	3 721 500
Muara Ancalong	348	11 976 600	24	3 612 200
Kutai Timur	19 398	542 524 560	4 425	452 209 104

Lanjutan Tabel/*Continued Table 8.2.3*

Kantor Unit <i>Office Unit</i>	Paket Pos <i>Parcel</i>	
	Kirim <i>Mailed</i>	Bea Kirim <i>Postage</i>
(1)	(6)	(7)
Sanggatta Utara	3 549	471 993 801
Swarga Bara	991	129 003 401
Muara Wahau	387	65 287 600
Kongbeng	2 191	383 404 001
Bengalon	350	52 348 700
Teluk Pandan	143	19 963 900
Sangkulirang	604	84 971 400
Batu Timbau	12	2 088 400
Muara Ancalong	239	37 855 900
Kutai Timur	8 466	1 246 917 103

Sumber/*Source*: PT Pos Indonesia Kutai Timur/ *PT Pos Indonesia Kutai Timur*

Tabel 8.2.4 Jumlah Base Transceiver Station (BTS) Menurut Kecamatan di Kabupaten Kutai Timur, 2017-2020
Number of Base Transceiver Station (BTS) by Subdistrict in Kutai Timur Regency, 2017-2020

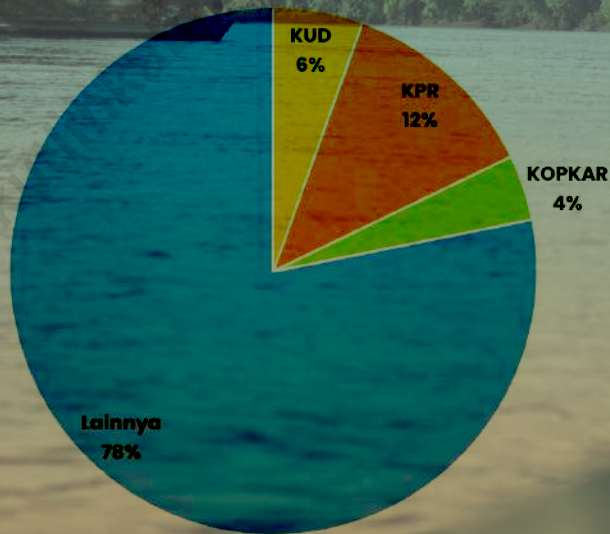
Kecamatan Subdistrict	2017	2018	2019	2020
(1)	(3)	(4)	(5)	(6)
Muara Ancalong	3	3	5	5
Busang	1	1	1	1
Long Mesangat	1	1	1	1
Muara Wahau	9	10	14	14
Kongbeng	9	9	13	13
Telen	6	6	9	9
Muara Bengkal	5	5	11	11
Batu Ampar	1	1	2	3
Sangatta Utara	33	33	50	50
Bengalon	15	15	18	18
Teluk Pandan	19	19	17	17
Sangatta Selatan	19	19	15	15
Rantau Pulung	8	8	6	6
Sangkulirang	13	13	13	13
Kaliorang	11	11	8	8
Sandaran	3	3	4	4
Kaubun	5	5	7	9
Karangan	3	3	4	4
Kutai Timur	164	165	198	201

Sumber/Source: Dinas Komunikasi dan Informasi Persandian dan Statistik Kabupaten Kutai Timur/ Communication and Information Board of Kutai Timur Regency

BAB 9

PERBANKAN DAN KOPERASI *BANKING AND COOPERATIVE*

PERSETASE KOPERASI BERDASARKAN JENIS TAHUN 2020



PENJELASAN TEKNIS

1. **Kantor bank** terdiri dari Kantor Cabang (KCP), Kantor Cabang Pembantu (KCP), dan kantor di bawah KCP
2. **Uang beredar dalam arti sempit (M1)** adalah keajiban sistem moneter yang terdiri dari uang kartal dan uang giral.
3. **Uang beredar dalam arti luas (M2)** atau likuiditas perekonomian adalah kewajiban sistem moneter yang terdiri atas M1, uang kuasi, dan surat berharga.
4. **Uang kartal** terdiri atas uang kertas dan uang logam yang berlaku, tidak termasuk uang kas pada Kantor Perbendaharaan dan Kas Negara (KPPN) dan bank umum.
5. **Uang giral** terdiri atas rekening giro, kiriman uang, simpanan berjangka, dan tabungan dalam rupiah yang sudah jatuh waktu, yang seluruhnya merupakan simpanan penduduk dalam rupiah pada sistem moneter.
6. **Uang kuasi** terdiri atas simpanan berjangka dan tabungan umum pada bank umum, baik dalam rupiah maupun valuta asing.

TECHNICAL NOTES

1. **Bank offices** consist of branch office (KC), sub branch office (KCP), and offices under KCP.
2. The **“broad money (M1)” in specific term** is liabilities of the monetary system consisting of currency and demand deposits.
3. The **“broad money (M2)” in a broader term or “domestic liquidity”** is liabilities of the monetary system consisting M1, quasi mne, and securities other than shares.
4. **Currency** consist of legal bank notes and coins excluding cash in the government treasury offices and commercial banks.
5. **Demand deposit** comprises current accounts, transfer, matured time, and savngs deposits in rupiah, held by residents in commercial banks.
6. **Quasi money** consist of time and savings deposits in rupiah and foreign currency held by residents in commercial banks.

7. **Koperasi** adalah badan usaha yang beranggotakan orang seorang atau badan hukum koperasi dengan melandaskan kegiatannya berdasarkan prinsip koperasi sekaligus sebagai gerakan ekonomi rakyat yang berdasarkan atas asas kekeluargaan.
7. **Cooperative** is an establishment that its member are people or establishment with legal status of cooperative and its activities based on people economic movement.

<https://kutimkab.bps.go.id>

ULASAN**DESCRIPTION****PERBANKAN**

Bank merupakan salah satu lembaga yang memberikan berbagai macam layanan dibidang keuangan, seperti tabungan, deposito, kredit, transfer, belanja pra bayar dan lain-lain.

Perkembangan perbankan dapat menggambarkan perkembangan ekonomi suatu daerah. Dengan adanya layanan kredit usaha dari bank diharapkan masyarakat dapat mengembangkan usahanya dengan lebih mudah. Posisi kredit usaha kecil dan menengah pada tahun 2019 sama-sama mengalami peningkatan jumlah kredit usaha, namun usaha mikro mengalami penurunan dibandingkan tahun sebelumnya.

KOPERASI

Penyelenggaraan pembangunan koperasi diarahkan untuk meningkatkan lembaga koperasi aktif yang sehat dan meningkatkan peranan koperasi dalam penyediaan barang dan jasa bagi anggotanya. Pada tahun 2020, di Kabupaten Kutai Timur terdapat 1.105 unit koperasi, yang terdiri dari 63 unit KUD, 142 unit KPR, 46 unit KOPKAR, dan 897 unit koperasi lainnya. Sedangkan jika ditinjau berdasarkan kecamatan, koperasi paling banyak berada di Kecamatan Sangatta Utara.

BANKS

Banks are institutions providing various kinds of services in the finance sector, like savings, deposit, credit, transfer, prepaid expenditures, and others.

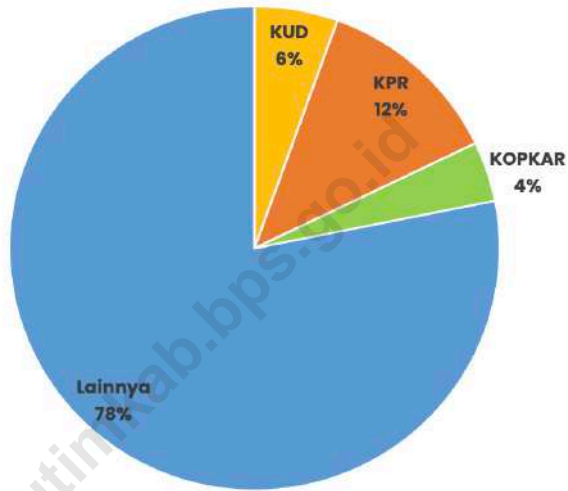
The development of banks can describe the economic development of a region. With bank credit service availability, people can grow their business much easier. Outstanding of commercial banks credit to small and medium enterprises increasing in 2019, but micro-enterprises decreased during the year.

COOPERATIVE

Implementation of cooperation building is directed to improve the activity and growth of cooperative institutions and enhance the role of cooperatives in the provision of goods and services for its members. In 2020, there were 1.105 cooperatives units in Kutai Timur Regency, consist of 63 units of KUD, 142 units of KPR, 46 units of KOPKAR, and 897 units of other cooperatives. Meanwhile, most cooperatives are located in Sangatta Utara subdistrict.

Gambar
Figures 9.2.1

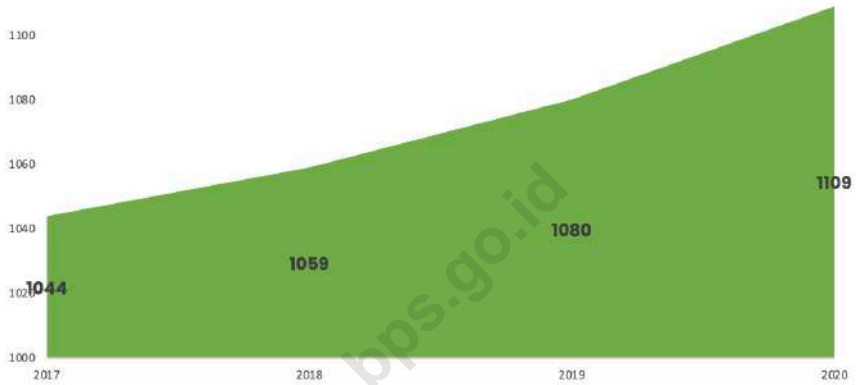
**Persentase Koperasi Menurut Jenis Koperasi di
Kabupaten Kutai Timur, 2020**
*Percentage of Cooperatives by Type of Cooperative in
Kutai Timur Regency, 2020*



Sumber/Source: Dinas Perindustrian, Perdagangan dan Koperasi, dan UKM Kabupaten Kutai Timur/ *Trade and Cooperatives, Micro and Medium Scale Business Services of Kutai Timur Regency*

Gambar 9.2.2
Figures

Jumlah Koperasi Aktif Kabupaten Kutai Timur, 2016-2019
Number of Active Cooperative in Kutai Timur Regency, 2016-2019



Sumber/Source: Dinas Perindustrian, Perdagangan dan Koperasi, dan UKM Kabupaten Kutai Timur/ *Trade and Cooperatives, Micro and Medium Scale Business Services of Kutai Timur Regency*

9.1 KOPERASI COOPERATIVE

Tabel 9.1.1 **Banyaknya Koperasi Menurut Jenisnya di Kabupaten Kutai Timur, 2020**
Number of Cooperatives by Type in Kutai Timur Regency, 2020

Jenis Koperasi <i>Type of Cooperatives</i>	Banyaknya <i>Numbers</i>
(1)	(2)
KUD	39
Koperasi Pertanian	48
Koperasi Perkebunan	151
Koperasi Perikanan	5
Koperasi Peternakan	6
Koperasi Transport	2
Koperasi Kehutanan	16
Koppontren	5
Koperasi Karyawan	44
Koperasi TNI/POLRI	3
Koperasi Konstruksi	2
Koperasi Serba Usaha	773
Koperasi Simpan Pinjam	10

Lanjutan Tabel/*Continued Table 9.1.1*

Jenis Koperasi <i>Type of Cooperatives</i>	Banyaknya <i>Numbers</i>
(1)	(2)
Koperasi Wisata	2
Koperasi Syariah	1
Koperasi Pegawai Negeri (KPRI)	9
Koperasi Wanita	2
Koperasi Sekunder	4
Koperasi Pertambangan	2
Koperasi Tenaga Kerja Bongkar Muat (TKBM)	4
Koperasi Pasar	3
Koperasi Mahasiswa (KOPMA)	2
Koperasi Sekolah	1
Koperasi Pedagang Kaki Lima	1
<i>Jumlah/Total</i>	1138

Sumber/*Source*: Dinas Perindustrian, Perdagangan dan Koperasi, dan UKM Kabupaten Kutai Timur/ *Trade and Cooperatives, Micro and Medium Scale Business Services of Kutai Timur Regency*

Tabel 9.1.2 Jumlah Koperasi Aktif Menurut Kecamatan di Kabupaten Kutai Timur, 2016-2019
Number of Active Cooperative by Subdistrict in Kutai Timur Regency, 2016-2019

Kecamatan Subdistrict	2017	2018	2019	2020
(1)	(2)	(3)	(4)	(5)
Muara Ancalong	45	45	45	46
Busang	16	16	18	22
Long Mesangat	22	23	23	23
Muara Wahau	86	87	89	93
Kongbeng	68	70	75	76
Muara Bengkal	38	43	45	47
Batu Ampar	22	23	23	24
Sangatta Utara	271	272	274	281
Bengalon	130	131	133	134
Teluk Pandan	20	20	21	21
Sangatta Selatan	53	53	53	55
Rantau Pulung	33	34	34	36
Sangkulirang	71	72	75	76
Kaliorang	39	40	40	40
Sandaran	41	41	42	42
Kaubun	39	39	40	41
Karangan	50	50	50	52
Kutai Timur	1 044	1 059	1 080	1 109

Sumber/Source: Dinas Perindustrian, Perdagangan dan Koperasi, dan UKM Kabupaten Kutai Timur/*Industry, Trade and Cooperatives, Micro and Medium Scale Business Service of Kutai Timur Regency*

Tabel 9.1.3 Jumlah Koperasi Menurut Jenis Koperasi dan Kecamatan di Kabupaten Kutai Timur, 2020
Table *Number of Cooperatives by Type of Cooperative and Subdistrict in Kutai Timur Regency, 2020*

Kecamatan Subdistrict	KUD	KPR	KOPKAR	Lainnya Other	Jumlah Total
(1)	(2)	(3)	(4)	(5)	(6)
Muara Ancalong	17	-	-	39	46
Busang	3	-	2	17	22
Long Mesangat	3	-	1	19	23
Muara Wahau	1	-	5	87	93
Telen	-	-	2	27	29
Kongbeng	-	-	1	75	76
Muara Bengkal	1	-	1	45	47
Batu Ampar	2	-	2	20	24
Sangatta Utara	2	-	11	268	281
Bengalon	-	-	9	125	134
Teluk Pandan	1	-	1	19	21
Sangatta Selatan	-	-	1	54	55
Rantau Pulung	3	-	-	33	3
Sangkulirang	4	-	4	68	76
Kaliorang	6	33	1	-	40
Sandaran	5	36	1	-	42
Kaubun	9	30	2	-	41
Karangan	6	43	2	1	52
Kutai Timur	63	142	46	897	1105

Sumber/Source: Dinas Perindustrian, Perdagangan dan Koperasi, dan UKM Kabupaten Kutai Timur/ Trade and Cooperatives, Micro and Medium Scale Business Services of Kutai Timur Regency

9.2 INVESTASI INVESTMENT

Tabel 9.2.1 **Persetujuan Penanaman Modal Dalam Negeri (Rupiah),
Table 2016-2020**
Domestic Investment (IDR), 2016-2020

Tahun Year	Jumlah Proyek Number of Project	Modal (Rp) Capital (IDR)
(1)	(2)	(3)
2016
2017
2018	92	1 563 296 500 000
2019	204	203 705 600 000
2020

Sumber/Source: Dinas Penanaman Modal dan Pelayanan Terpadu Satu Pintu Kabupaten Kutai Timur/ *Capital Investment and Permitted Service Office of Kutai Timur Regency*

Tabel 9.2.2 Persetujuan Penanaman Modal Asing (US \$), 2016-2020
Table Foreign Investment (US \$), 2016-2020

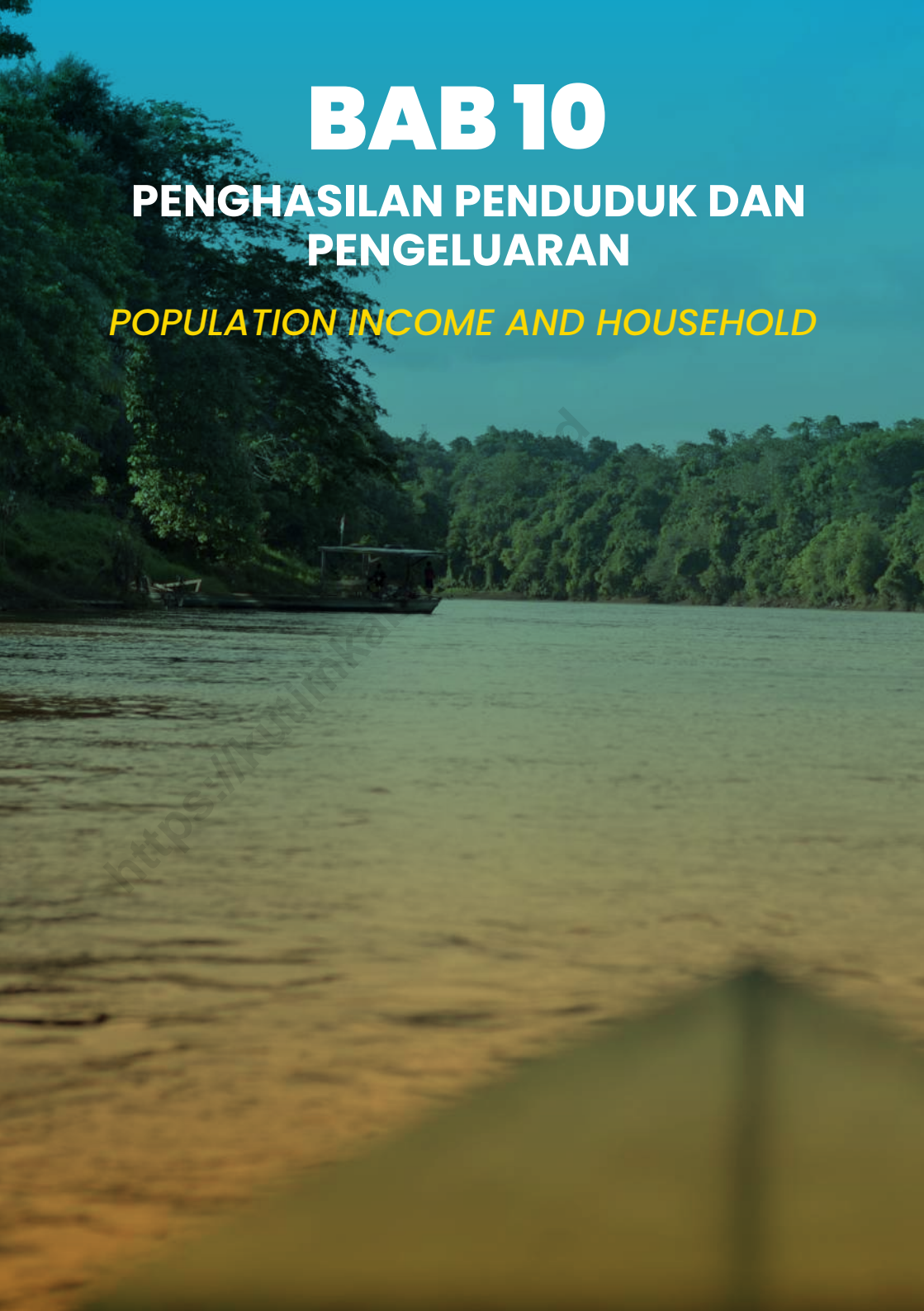
Tahun Year	Jumlah Proyek Number of Project	Modal (US \$) Capital (US \$)
(1)	(2)	(3)
2016
2017
2018	87	145 615 519
2019	39	198 488 100
2020

Sumber/Source: Dinas Penanaman Modal dan Pelayanan Terpadu Satu Pintu Kabupaten Kutai Timur/ *Capital Investment and Permitted Service Office of Kutai Timur Regency*

BAB 10

PENGHASILAN PENDUDUK DAN PENGELUARAN

POPULATION INCOME AND HOUSEHOLD



PENJELASAN TEKNIS

1. **Pengeluaran rata-rata per kapita** adalah biaya yang dikeluarkan untuk konsumsi semua anggota rumah tangga selama sebulan baik yang berasal dari pembelian, pemberian maupun produksi sendiri dibagi dengan banyaknya anggota rumah tangga dalam rumah tangga tersebut.

TECHNICAL NOTES

1. **Per capita Average Expenditure** is the cost spent for all household members consumption during the month, whether from purchasing, giving or own production, divided by the number of household members in the household.

<https://kutimkab.bps.go.id>

ULASAN

Ukuran kesejahteraan masyarakat di suatu daerah dapat di lihat dengan menggunakan tingkat pendapatan masyarakat di wilayah tersebut. Tingkat pendapatan dapat berpengaruh terhadap daya beli masyarakat. Pendapatan yang rendah, tentunya mempersempit pilihan untuk memenuhi kebutuhan hidup.

Pengeluaran rata-rata perkapita masyarakat Kabupaten Kutai Timur pada tahun 2020 tersebar pada golongan pengeluaran per kapita perbulan Rp 300.000 – 499.999 sampai dengan Rp 1.500.000 ke atas. Ada 32,75% dari jumlah penduduk yang memiliki pengeluaran per kapita pada golongan 1.000.000-1.499.999 rupiah. Angka ini meningkat dibanding tahun 2018 sebesar 27,89%. Terdapat 3,27% penduduk dengan pengeluaran perkapita pada golongan 300.000-499.999 rupiah.

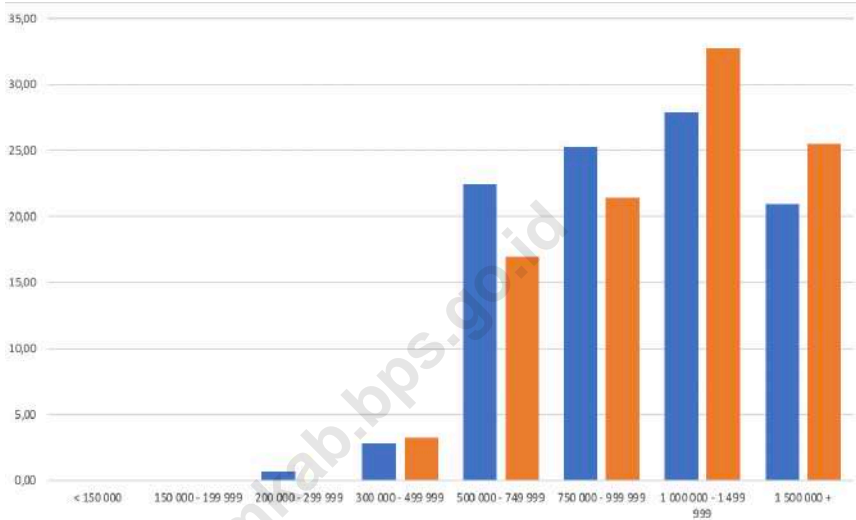
DESCRIPTION

The indicator of public welfare in an area can be measured by levels of community income in the area. Income level could impact on purchasing power parity. Low income will certainly lessen the choices to meet the needs of living.

The monthly average expenditure per capita of Kutai Timur Regency in 2020 is around Rp. 300.000 - 499.999 up to more than Rp. 1.500.000. About 27,89% of people with expenditure per capita in expenditure class of IDR 1.000.000-1.499.999. Besides, 3,27% of people with expenditure per capita in expenditure class of IDR 300.000-499.999.

Gambar 10.1
Figures

Persentase Penduduk Menurut Golongan Pengeluaran Per Kapita Sebulan di Kabupaten Kutai Timur, 2020
Percentage of Population by Expenditure Per Capita Per Month Class in Kutai Timur Regency, 2020



Sumber/Source: BPS Kabupaten Kutai Timur, Survei Sosial Ekonomi Nasional (Susenas)/BPS-Statistics of Kutai Timur Regency, National Socio Economic Survey

Tabel 10.1 **Rata-rata Pengeluaran per Kapita Sebulan Menurut Kelompok Komoditas (rupiah) di Kabupaten Kutai Timur, 2019 dan 2020**
Monthly Average Expenditure per Capita by Commodity Group (rupiahs) in Kutai Timur Regency, 2019 and 2020

Kelompok Komoditas/Commodity Group	2019	2020
(1)	(2)	(3)
Makanan/Food		
Padi-padian/Cereals	70 127,38	70 747,70
Umbi-umbian/Tubers	3 730,93	3 954,50
Ikan/udang/cumi/kerang/Fish/shrimp/common squid/shells	70 024,97	77 310,22
Daging/Meat	24 846,36	23 504,68
Telur dan susu/Eggs and milk	40 032,92	34 105,27
Sayur-sayuran/Vegetables	43 577,74	44 760,76
Kacang-kacangan/Legumes	11 945,03	12 833,13
Buah-buahan/Fruits	40 542,49	38 871,43
Minyak dan kelapa/Oil and coconut	13 547,99	14 213,52
Bahan minuman/Beverage stuffs	19 672,73	19 553,80
Bumbu-bumbuan/Spices	13 262,03	13 670,85
Konsumsi lainnya/Miscellaneous food items	14 458,31	13 559,36
Makanan dan minuman jadi/Prepared food and beverages	163 787,87	185 110,29
Rokok/Cigarettes	96 955,46	93 755,47
Jumlah makanan/Total food	626 512,21	645 950,97
Bukan makanan/Non-food		
Perumahan dan fasilitas rumah tangga/Housing and household facilities	343 482,61	366 417,87
Aneka komoditas dan jasa/Goods and services	120 216,83	118 414,20
Pakaian, alas kaki, dan tutup kepala/Clothing, footwear, and headgear	28 939,31	29 626,68
Komoditas tahan lama/Durable goods	48 529,73	32 264,01
Pajak, pungutan, dan asuransi/Taxes and insurance	32 367,24	38 658,74
Keperluan pesta dan upacara/kenduri/Parties and ceremonies	8 841,46	12 191,47
Jumlah bukan makanan/Total non-food	582 377,18	597 572,97
Jumlah/Total	1 208 889,39	1 243 523,94

Sumber/Source: BPS Kabupaten Kutai Timur, Survei Sosial Ekonomi Nasional (Susenas)/BPS-Statistics of Kutai Timur Regency, National Socio Economic Survey

Tabel
Table 10.2

Persentase Pengeluaran per Kapita Sebulan Menurut Kelompok Komoditas di Kabupaten Kutai Timur, 2020 dan 2020
Percentage of Monthly Expenditure per Capita by Commodity Group in Kutai Timur Regency, 2019 and 2020

Kelompok Komoditas/Commodity Group	2019	2020
(1)	(2)	(3)
Makanan/Food		
Padi-padian/Cereals	5,80	5,69
Umbi-umbian/Tubers	0,31	0,32
Ikan/udang/cumi/kerang/Fish/shrimp/common squid/shells	5,79	6,22
Daging/Meat	2,06	1,89
Telur dan susu/Eggs and milk	3,31	2,74
Sayur-sayuran/Vegetables	3,60	3,60
Kacang-kacangan/Legumes	0,99	1,03
Buah-buahan/Fruits	3,35	3,13
Minyak dan kelapa/Oil and coconut	1,12	1,14
Bahan minuman/Beverage stuffs	1,63	1,57
Bumbu-bumbuan/Spices	1,10	1,10
Konsumsi lainnya/Miscellaneous food items	1,20	1,09
Makanan dan minuman jadi/Prepared food and beverages	13,55	14,89
Rokok/Cigarettes	8,02	7,54
Jumlah makanan/Total food	51,83	51,95
Bukan makanan/Non-food		
Perumahan dan fasilitas rumah tangga/Housing and household facilities	28,41	29,47
Aneka komoditas dan jasa/Goods and services	9,94	9,52
Pakaian, alas kaki, dan tutup kepala/Clothing, footwear, and headgear	2,39	2,38
Komoditas tahan lama/Durable goods	4,01	2,59
Pajak, pungutan, dan asuransi/Taxes and insurance	2,68	3,11
Keperluan pesta dan upacara/kenduri/Parties and ceremonies	0,73	0,98
Jumlah bukan makanan/Total non-food	48,17	48,05
Jumlah/Total	100,00	100,00

Sumber/Source: BPS Kabupaten Kutai Timur, Survei Sosial Ekonomi Nasional (Susenas)/BPS-Statistics of Kutai Timur Regency, National Socio Economic Survey

Tabel 10.3 **Persentase Penduduk Menurut Golongan Pengeluaran Per Kapita Sebulan di Kabupaten Kutai Timur, 2019 dan 2020**
Percentage of Population by Expenditure Per Capita Per Month Class in Kutai Timur Regency, 2019 and 2020


Golongan Pengeluaran <i>Expenditure Class</i> (Rupiah)	2019	2020
(1)	(2)	(3)
< 150 000	-	-
150 000 - 199 999	-	-
200 000 - 299 999	0,63	-
300 000 - 499 999	2,83	3,27
500 000 - 749 999	22,45	17,00
750 000 - 999 999	25,23	21,45
1 000 000 - 1 499 999	27,89	32,75
1 500 000 +	20,97	25,53
Jumlah/Total	100,00	100,00

Sumber/Source: BPS Kabupaten Kutai Timur, Survei Sosial Ekonomi Nasional (Susenas)/BPS-Statistics of Kutai Timur Regency, National Socio Economic Survey

BAB 11

PERDAGANGAN

TRADE



<https://www.studycart24.com>

PENJELASAN TEKNIS

1. **Pasar Desa** adalah tempat bertemunya penjual dan pembeli untuk melakukan transaksi jual beli barang atau jasa yang lokasinya ada di Desa.
2. **Toko** adalah bangunan gedung dengan fungsi usaha yang digunakan untuk menjual barang dan terdiri dari hanya satu penjual
3. **Kios** adalah bangunan permanen di area pasar yang beratap dan dipisahkan satu dengan yang lainnya dengan pemisah mulai dari lantai sampai dengan langit-langit yang dipergunakan untuk usaha berjualan
4. **Pedagang** adalah orang yang melakukan perdagangan, memperjualbelikan barang yang tidak diproduksi sendiri, untuk memperoleh suatu keuntungan
5. **Persediaan Awal** adalah stock barang/beras yang ada di gudang Bulog pada awal periode.
6. **Pemasukan** adalah penerimaan barang/beras yang masuk ke gudang Bulog baik melalui pengadaan dalam negeri/luar negeri atau melalui movereg selama periode pencatatan.

TECHNICAL NOTES

1. **Village Market** is a place where sellers and buyers meet to carry out buying and selling goods or services.
2. **Stores** are buildings with business functions that are used to sell goods and consist of only one seller
3. **Kios** is a permanent building in a covered market area and separated from one another by separating from the floor to the ceiling that is used for businesses selling
4. **Trader** is a person who trades, trades goods that are not produced themselves, to obtain a profit
5. **Existing Stock** is total stocks of goods/rice initially in the warehouse at the beginning of the period.
6. **Incoming** is the amount of goods/rice that enters the Bulog warehouse either through domestic/foreign procurement or through a movereg during the recording period.

7. **Persediaan yang dikuasai** adalah jumlah stock/ persediaan awal ditambah dengan pemasukan.
8. **Penyaluran** adalah jumlah barang/beras yang dikeluarkan dari gudang Bulog atau di distribusikan.
9. **Persediaan akhir** adalah stock barang/beras yang ada di gudang Bulog pada akhir periode, yaitu persediaan awal ditambah dengan pemasukan kemudian di kurangi dengan penyaluran/distribusi
7. **Fixed Stock** is total of existing stock plus incoming stock added.
8. **Distribution** is the amount of goods/rice released or distributed from the Bulog warehouse.
9. **Previous Stock** is total stocks of goods/rice initially in the warehouse at the end of the period, equals to existing stock plus income stock added and then reduced by distributed stocks.

ULASAN**Pasar Desa**

Pada umumnya kondisi Pasar Desa yang ada di Kecamatan tidak beroperasi setiap hari (hanya hari-hari tertentu) namun keberadaan pasar tersebut sangat berperan dalam menggerakkan roda perekonomian.

DESCRIPTION***Village Market***

In general, market conditions in sub-districts do not operate every day (open only in certain day), but the markets' existence influence the economy so much.

<https://kutimkab.bps.go.id>

<https://kutimkab.bps.go.id>

Tabel 11.1 Jumlah Pedagang di Pasar Desa Menurut Kecamatan di Kabupaten Kutai Timur, 2019
Number of Merchants in Village Market by Subdistrict in Kutai Timur Regency, 2019

Kecamatan Subdistrict	Pedagang Trader
(1)	(2)
Muara Ancalong	...
Busang	...
Long Mesangat	...
Muara Wahau	...
Telen	...
Kongbeng	...
Muara Bengkal	...
Batu Ampar	...
Sangatta Utara	...
Bengalon	...
Teluk Pandan	...
Sangatta Selatan	...
Rantau Pulung	...
Sangkulirang	...
Kaliorang	...
Sandaran	...
Kaubun	...
Karangan	...
Kutai Timur	---

Catatan/Note: Data Belum Tersedia/ Data Is Not Available Yet

Sumber/Source: Dinas Perindustrian, Perdagangan dan Koperasi, dan UKM Kabupaten Kutai Timur/*Industry, Trade and Cooperatives, Micro and Medium Scale Business Service of Kutai Timur Regency*

Tabel 11.2 **Jumlah Sarana Perdagangan Menurut Jenisnya di Kabupaten Kutai Timur, 2017-2020**
Table 11.2 **Number of Trading Facilities by Type of Facility in Kutai Timur Regency, 2017-2020**

Jenis Sarana Perdagangan Type of Trading Facilities	2017	2018	2019	2020
(1)	(2)	(3)	(4)	(5)
Pasar/Market
Toko/Store
Kios
Warung
Jumlah/Total

Catatan/Note: Data Belum Tersedia/ Data Is Not Available Yet

Sumber/Source: Dinas Perindustrian, Perdagangan dan Koperasi, dan UKM Kabupaten Kutai Timur/Industry, Trade and Cooperatives, Micro and Medium Scale Business Service of Kutai Timur Regency

Tabel 11.3 Banyaknya Pasar Desa Menurut Kecamatan di Kabupaten Kutai Timur, 2019
Table *Number of Village Market by Subdistrict in Kutai Timur Regency, 2019*

Kecamatan Subdistrict	Jumlah Pasar Desa Village Market
(1)	(2)
Muara Ancalong	...
Busang	...
Long Mesangat	...
Muara Wahau	...
Telen	...
Kongbeng	...
Muara Bengkal	...
Batu Ampar	...
Sanggatta Utara	...
Bengalon	...
Teluk Pandan	...
Sanggatta Selatan	...
Rantau Pulung	...
Sangkulirang	...
Kaliorang	...
Sandaran	...
Kaubun	...
Karangan	...
Kutai Timur	...

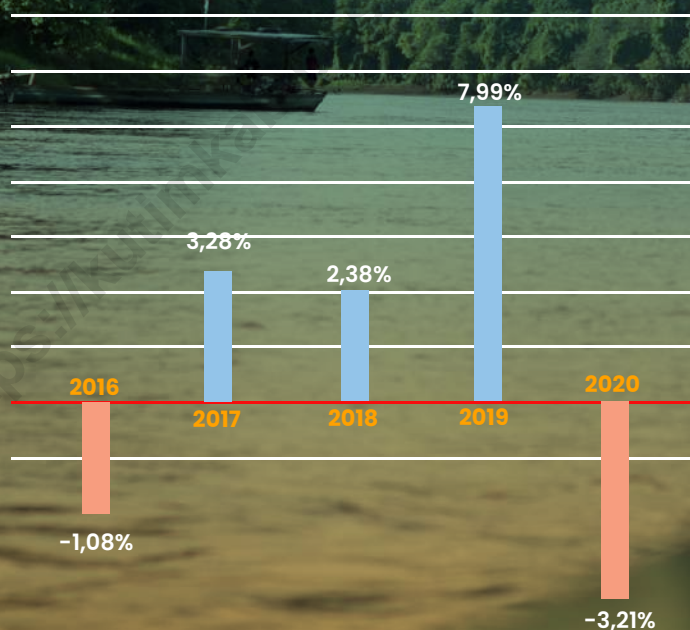
Catatan/Note: Data Belum Tersedia/ Data Is Not Available Yet

Sumber/Source: Dinas Perindustrian, Perdagangan dan Koperasi, dan UKM Kabupaten Kutai Timur/*Industry, Trade and Cooperatives, Micro and Medium Scale Business Service of Kutai Timur Regency*

BAB 12

SISTEM NERACA REGIONAL *SYSTEM OF REGIONAL ACCOUNT*

LAJU PERTUMBUHAN PDRB KABUPATEN KUTAI TIMUR



PENJELASAN TEKNIS

1. Sumber data yang digunakan dalam bab ini berasal dari Badan Pusat Statistik Republik Indonesia (BPS- RI).
2. Penghitungan statistik neraca regional yang digunakan di sini mengikuti buku petunjuk yang diterbitkan oleh Perserikatan Bangsa Bangsa yang dikenal sebagai "Sistem Neraca Nasional". Namun, penerapan statistik neraca regional tersebut telah disesuaikan dengan kondisi sosial ekonomi Kutai Timur.
3. Produk Domestik Regional Bruto (PDRB) pada tingkat regional (provinsi) menggambarkan kemampuan suatu wilayah untuk menciptakan output (nilai tambah) pada suatu waktu tertentu. Untuk menyusun PDRB digunakan 2 pendekatan yaitu Lapangan Usaha dan Pengeluaran. PDRB dari sisi lapangan usaha merupakan penjumlahan seluruh komponen nilai tambah bruto yang mampu diciptakan oleh sektor-sektor ekonomi atas berbagai aktivitas produksinya. Sedangkan dari sisi penggunaan menjelaskan tentang penggunaan dari nilai tambah tersebut.

TECHNICAL NOTES

1. *Source of data used in this chapter comes from the BPS Statistics Indonesia (BPS-RI).*
2. *Calculation of regional accounts statistics which is used here follows the user guide published by the United Nations known as the "System of National Accounts". However, the application of regional account statistics has been adjusted to the socio-economic conditions of Kutai Timur.*
3. *The basic measure of the value added arising from economic is known as gross regional domestic product (grdp) at the regional level (provinces). To compile these statistics, two approaches have been used, i.e. "production approach" and "expenditure approach". The first approach is to measure value added produced by various kinds of economic activities, while the second approach is to measure final uses o the country's output. In other words, grdp is the sum fo total value added produced by all economic industries (activities) and the way of using it.*

ULASAN**PDRB**

Nilai PDRB merupakan hasil penjumlahan nilai tambah bruto seluruh sektor ekonomi yang dihasilkan selama satu tahun. Hasil perhitungan sangat sementara angka nominal PDRB Kabupaten Kutai Timur tahun 2020 sebesar 115,79 triliun rupiah. Bila dibandingkan dengan tahun sebelumnya angka tersebut mengalami penurunan karena adanya ketidakstabilan harga beberapa komoditas unggulan dan dampak dari pandemi covid-19 yang berpengaruh terhadap aktifitas perekonomian masyarakat di Kabupaten Kutai Timur.

Seperti kita ketahui bersama bahwa di Kabupaten Kutai Timur terdapat tambang Batubara yang memiliki kontribusi sangat besar dalam pembentukan nilai PDRB. Jika dilihat dari kontribusinya, sektor pertambangan dan penggalian menyumbang 77,74% dari total PDRB pada PDRB ADHB 2020.

PETUMBUHAN EKONOMI

Penghitungan PDRB atas dasar harga konstan ditujukan untuk melihat pertumbuhan ekonomi secara riil tanpa dipengaruhi perubahan harga barang dan jasa yang dihasilkan dalam proses kegiatan ekonomi. Berdasarkan hasil perhitungan PDRB ADHK tahun 2020,

DESCRIPTION**GRDP**

Gross Regional Domestic Product is summary of gross value added economy sectors that produced in a years. Temporary calculation result GRDP in 2020 is 115,79 trillion rupiahs. Compared to the previous year the value was decreased because the prices of some of the leading commodities and also covid-19 impact to socio-economy in peoples in Kutai Timur Regency are unstable.

We knows that Kutai Timur Regency hold Coal mining that have big contribution in forming GRDP. If we see through proportion of contribution , mining activity provide 77,74% of total Curent Price GRDP 2020.

ECONOMIC GROWTH

Calculation of GRDP based on constant prices intended to see real economic growth without being affected price changes of goods and services produced in the process of economic activity. Based on the calculation of GRDP based on constant prices in 2019, economic growth of Kutai Timur Regency is -3,21 percent.

pertumbuhan ekonomi Kabupaten Kutai Timur sebesar -3,21 persen.

STRUKTUR EKONOMI

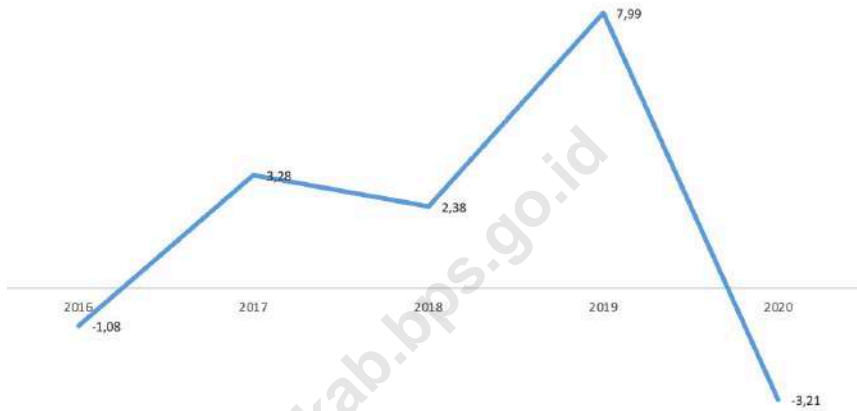
Struktur ekonomi merupakan indikator untuk melihat peranan masing-masing sektor terhadap pembentukan PDRB. Sektor Pertambangan dan Penggalan memberikan kontribusi terbesar terhadap pembentukan PDRB Kabupaten Kutai Timur. Besaran nilai kontribusi sektor pertambangan dan penggalan terhadap struktur perekonomian Kabupaten Kutai Timur adalah sebesar 77,74 persen. Sedangkan sektor lain yang juga memberikan nilai kontribusi cukup besar terhadap pembentukan perekonomian Kabupaten Kutai Timur adalah sektor pertanian, kehutanan, dan perikanan (9,16 persen).

ECONOMIC STRUCTURE

Economics structure is an indicator to see the role and contribution of each sectors to GRDP. Mining and digging sector is a sector has largest contribution in formation of Kutai Timur Regency GRDP. Mining and digging sector contribution to the GRDP is 77,75 percent. While the other sectors which also provide significant contribution to establishment of Kutai Timur Regency economic is agriculture, forestry, and fishing sector (9,14 percent).

Gambar
Figures 12.1

Laju Pertumbuhan Produk Domestik Regional Bruto Atas Dasar Harga Konstan 2010 Menurut Lapangan Usaha di Kabupaten Kutai Timur (persen), 2016–2020
Growth Rate of Gross Regional Domestic Product at 2010 Constant Market Prices by Industry in Kutai Timur Regency (percent), 2016–2020



Catatan/Note: *) Angka Sementara/Preliminary figures

**) Angka Sangat Sementara/Very Preliminary figures

Sumber/Source: Diolah dari Hasil Sensus, Survei, dan Berbagai Sumber Lainnya/Based on Census, Surveys, and Other Sources

Tabel 12.2
Table

Produk Domestik Regional Bruto Atas Dasar Harga Berlaku Menurut Lapangan Usaha di Kabupaten Kutai Timur (miliar rupiah), 2016–2020
Gross Regional Domestic Product at Current Market Prices by Industry in Kutai Timur Regency (billion rupiahs), 2016–2020

Lapangan Usaha / Industry		2016	2017	2018	2019*	2020**
(1)		(2)	(3)	(4)	(5)	(6)
A	Pertanian, Kehutanan, dan Perikanan/ <i>Agriculture, Forestry, and Fishing</i>	8 269,31	9 289,04	9 838 218,6	10 301,94	10 612,35
B	Pertambangan dan Penggalian/ <i>Mining and Quarrying</i>	75 117,17	98 107,26	104 277,95	109 015,24	90 020,25
C	Industri Pengolahan/ <i>Manufacturing</i>	3 102,86	3 620,84	3 818,81	3 941,24	4 107,44
D	Pengadaan Listrik dan Gas/ <i>Electricity and Gas</i>	8,61	10,62	12,35	13,66	15,70
E	Pengadaan Air; Pengelolaan Sampah, Limbah, dan Daur Ulang/ <i>Water Supply; Sewerage, Waste Management, and Remediation Activities</i>	12,73	14,16	14,30	15,43	15,84
F	Konstruksi/ <i>Construction</i>	2 225,63	2 248,19	2 420,01	2 504,52	2 570,99
G	Perdagangan Besar dan Eceran; Reparasi Mobil dan Sepeda Motor/ <i>Wholesale and Retail Trade; Repair of Motor Vehicles and Motorcycles</i>	1 808,05	2 006,71	2 205,00	2 395,58	2 507,31
H	Transportasi dan Pergudangan/ <i>Transportation and Storage</i>	1 120,93	1 233,18	1 337,54	1 438,11	1 486,44
I	Penyediaan Akomodasi dan Makan Minum/ <i>Accommodation and Food Service Activities</i>	226,12	255,44	283,52	306,52	303,06

Lanjutan Tabel/Continued Table 12.1

Lapangan Usaha / Industry		2016	2017	2018	2019*	2020**
(1)		(2)	(3)	(4)	(5)	(6)
J	Informasi dan Komunikasi/ <i>Information and Communication</i>	271,40	293,90	317,30	336,87	356,19
K	Jasa Keuangan dan Asuransi/ <i>Financial and Insurance Activities</i>	151,25	165,48	177,90	190,30	199,01
L	Real Estat/ <i>Real Estate Activities</i>	301,35	318,88	348,43	366,15	381,60
M,N	Jasa Perusahaan/ <i>Business Activities</i>	76,41	80,05	84,87	89,83	87,89
O	Administrasi Pemerintahan, Pertahanan, dan Jaminan Sosial Wajib/ <i>Public Administration and Defence; Compulsory Social Security</i>	1 147,67	1 136,07	1 164,26	1 175,71	1 213,21
P	Jasa Pendidikan/ <i>Education</i>	1 032,29	1 134,36	1 246,87	1 371,83	1 446,82
Q	Jasa Kesehatan dan Kegiatan Sosial/ <i>Human Health and Social Work Activities</i>	140,89	152,25	171,16	188,83	229,16
R,S,T,U	Jasa Lainnya/ <i>Other Services Activities</i>	173,61	198,30	216,91	239,35	242,77
Produk Domestik Bruto/Gross Domestic Product		95 186,29	120 264,73	127 935,40	133 891,14	115 796,04

Catatan/Note: *) Angka Sementara/*Preliminary figures*

**) Angka Sangat Sementara/*Very Preliminary figures*

Sumber/Source: Diolah dari Hasil Sensus, Survei, dan Berbagai Sumber Lainnya/*Based on Census, Surveys, and Other Sources*

Tabel
Table 12.3

Produk Domestik Regional Bruto Atas Dasar Harga Konstan 2010 Menurut Lapangan Usaha di Kabupaten Kutai Timur (miliar rupiah), 2016–2020
Gross Regional Domestic Product at 2010 Constant Market Prices by Industry in Kutai Timur Regency (billion rupiahs), 2016–2020

Lapangan Usaha / Industry		2016	2017	2018	2019*	2020**
(1)		(2)	(3)	(4)	(5)	(6)
A	Pertanian, Kehutanan, dan Perikanan/ <i>Agriculture, Forestry, and Fishing</i>	5 194,86	5 452,32	5 848,20	6 104,46	6 007,11
B	Pertambangan dan Penggalan/ <i>Mining and Quarrying</i>	69 962,30	72 166,86	73 319,41	79 709,05	76 689,46
C	Industri Pengolahan/ <i>Manufacturing</i>	2 204,84	2 325,45	2 503,56	2 677,80	2 553,81
D	Pengadaan Listrik dan Gas/ <i>Electricity and Gas</i>	8,316	9,090	10,393	11,395	13,055
E	Pengadaan Air; Pengelolaan Sampah, Limbah, dan Daur Ulang/ <i>Water Supply; Sewerage, Waste Management, and Remediation Activities</i>	11,117	11,791	11,756	12,301	12,620
F	Konstruksi/ <i>Construction</i>	1 570,60	1 504,69	1 535,19	1 558,44	1 593,67
G	Perdagangan Besar dan Eceran; Reparasi Mobil dan Sepeda Motor/ <i>Wholesale and Retail Trade; Repair of Motor Vehicles and Motorcycles</i>	1 455,38	1 541,96	1 65,85	1 728,23	1 767,45
H	Transportasi dan Pergudangan/ <i>Transportation and Storage</i>	798,85	847,89	893,92	943,29	960,62
I	Penyediaan Akomodasi dan Makan Minum/ <i>Accommodation and Food Service Activities</i>	182,11	194,59	213,58	224,16	216,46

Lanjutan Tabel/Continued Table 12.2

Lapangan Usaha / Industry		2016	2017	2018	2019*	2020**
(1)		(2)	(3)	(4)	(5)	(6)
J	Informasi dan Komunikasi/ <i>Information and Communication</i>	251,07	262,31	275,40	285,81	301,62
K	Jasa Keuangan dan Asuransi/ <i>Financial and Insurance Activities</i>	133,71	140,45	146,56	152,23	154,66
L	Real Estat/ <i>Real Estate Activities</i>	289,56	301,92	320,67	332,69	340,04
M,N	Jasa Perusahaan/ <i>Business Activities</i>	53,74	56,09	58,22	59,89	57,67
O	Administrasi Pemerintahan, Pertahanan, dan Jaminan Sosial Wajib/ <i>Public Administration and Defence; Compulsory Social Security</i>	690,99	669,55	682,19	688,45	696,48
P	Jasa Pendidikan/ <i>Education</i>	730,68	786,08	842,17	888,89	912,95
Q	Jasa Kesehatan dan Kegiatan Sosial/ <i>Human Health and Social Work Activities</i>	109,40	116,01	126,27	133,53	159,82
R,S,T,U	Jasa Lainnya/ <i>Other Services Activities</i>	124,12	133,16	141,13	150,09	148,05
Produk Domestik Bruto/Gross Domestic Product		83 771,69	86 520,25	88 582,49	95 660,74	92 585,57

Catatan/Note: *) Angka Sementara/*Preliminary figures*

**) Angka Sangat Sementara/*Very Preliminary figures*

Sumber/Source: Diolah dari Hasil Sensus, Survei, dan Berbagai Sumber Lainnya/*Based on Census, Surveys, and Other Sources*

Tabel
Table 12.4

Distribusi Persentase Produk Domestik Regional Bruto Atas Dasar Harga Berlaku Menurut Lapangan Usaha di Kabupaten Kutai Timur (persen), 2016–2020
Percentage Distribution of Gross Regional Domestic Product at Current Market Prices by Industry in Kutai Timur Regency (percent), 2016–2020

	Lapangan Usaha / Industry	2016	2017	2018	2019*	2020**
	(1)	(2)	(3)	(4)	(5)	(6)
A	Pertanian, Kehutanan, dan Perikanan/ <i>Agriculture, Forestry, and Fishing</i>	8,69	7,72	7,69	7,69	9,16
B	Pertambangan dan Penggalian/ <i>Mining and Quarrying</i>	78,92	81,58	81,51	81,42	77,74
C	Industri Pengolahan/ <i>Manufacturing</i>	3,26	3,01	2,98	2,94	3,55
D	Pengadaan Listrik dan Gas/ <i>Electricity and Gas</i>	0,01	0,01	0,01	0,01	0,01
E	Pengadaan Air; Pengelolaan Sampah, Limbah, dan Daur Ulang/ <i>Water Supply; Sewerage, Waste Management, and Remediation Activities</i>	0,01	0,01	0,01	0,01	0,01
F	Konstruksi/ <i>Construction</i>	2,34	1,87	1,89	1,87	2,22
G	Perdagangan Besar dan Eceran; Reparasi Mobil dan Sepeda Motor/ <i>Wholesale and Retail Trade; Repair of Motor Vehicles and Motorcycles</i>	1,90	1,67	1,72	1,79	2,17
H	Transportasi dan Pergudangan/ <i>Transportation and Storage</i>	1,18	1,03	1,05	1,07	1,28
I	Penyediaan Akomodasi dan Makan Minum/ <i>Accommodation and Food Service Activities</i>	0,24	0,21	0,22	0,23	0,26

Lanjutan Tabel/Continued Table 12.3

Lapangan Usaha / Industry		2016	2017	2018	2019*	2020**
(1)		(2)	(3)	(4)	(5)	(6)
J	Informasi dan Komunikasi/ <i>Information and Communication</i>	0,29	0,24	0,25	0,25	0,31
K	Jasa Keuangan dan Asuransi/ <i>Financial and Insurance Activities</i>	0,16	0,14	0,14	0,14	0,17
L	Real Estat/ <i>Real Estate Activities</i>	0,32	0,27	0,27	0,27	0,33
M,N	Jasa Perusahaan/ <i>Business Activities</i>	0,08	0,07	0,07	0,07	0,08
O	Administrasi Pemerintahan, Pertahanan, dan Jaminan Sosial Wajib/ <i>Public Administration and Defence; Compulsory Social Security</i>	1,21	0,94	0,91	0,88	1,05
P	Jasa Pendidikan/ <i>Education</i>	1,08	0,94	0,97	1,02	1,25
Q	Jasa Kesehatan dan Kegiatan Sosial/ <i>Human Health and Social Work Activities</i>	0,15	0,13	0,13	0,14	0,20
R,S,T,U	Jasa Lainnya/ <i>Other Services Activities</i>	0,18	0,16	0,17	0,18	0,21
Produk Domestik Bruto/<i>Gross Domestic Product</i>		100,00	100,00	100,00	100,00	100,00

Catatan/Note: *) Angka Sementara/*Preliminary figures*

**) Angka Sangat Sementara/*Very Preliminary figures*

Sumber/Source: Diolah dari Hasil Sensus, Survei, dan Berbagai Sumber Lainnya/*Based on Census, Surveys, and Other Sources*

Tabel
Table 12.5

Laju Pertumbuhan Produk Domestik Regional Bruto Atas Dasar Harga Konstan 2010 Menurut Lapangan Usaha di Kabupaten Kutai Timur (persen), 2016–2020
Growth Rate of Gross Regional Domestic Product at 2010 Constant Market Prices by Industry in Kutai Timur Regency (percent), 2016–2020

	Lapangan Usaha / Industry	2016	2017	2018	2019*	2020**
	(1)	(2)	(3)	(4)	(5)	(6)
A	Pertanian, Kehutanan, dan Perikanan/ <i>Agriculture, Forestry, and Fishing</i>	0,20	4,96	7,26	4,38	-1,59
B	Pertambangan dan Penggalian/ <i>Mining and Quarrying</i>	-1,57	3,15	1,60	8,71	-3,79
C	Industri Pengolahan/ <i>Manufacturing</i>	7,27	5,47	7,66	6,96	-4,63
D	Pengadaan Listrik dan Gas/ <i>Electricity and Gas</i>	9,93	9,31	14,34	9,64	14,57
E	Pengadaan Air; Pengelolaan Sampah, Limbah, dan Daur Ulang/ <i>Water Supply; Sewerage, Waste Management, and Remediation Activities</i>	5,13	6,06	-0,29	4,63	2,59
F	Konstruksi/ <i>Construction</i>	-3,91	-4,20	2,03	1,51	2,26
G	Perdagangan Besar dan Eceran; Reparasi Mobil dan Sepeda Motor/ <i>Wholesale and Retail Trade; Repair of Motor Vehicles and Motorcycles</i>	0,65	5,95	7,26	4,50	2,27
H	Transportasi dan Pergudangan/ <i>Transportation and Storage</i>	2,44	6,14	5,43	5,52	1,84
I	Penyediaan Akomodasi dan Makan Minum/ <i>Accommodation and Food Service Activities</i>	5,12	6,85	9,76	4,95	-3,44

Lanjutan Tabel/Continued Table 12.4

Lapangan Usaha / Industry		2016	2017	2018	2019*	2020**
(1)		(2)	(3)	(4)	(5)	(6)
J	Informasi dan Komunikasi/ <i>Information and Communication</i>	5,98	4,48	4,99	3,78	5,53
K	Jasa Keuangan dan Asuransi/ <i>Financial and Insurance Activities</i>	3,47	5,04	4,35	3,87	1,60
L	Real Estat/ <i>Real Estate Activities</i>	-0,64	4,27	6,21	3,75	2,21
M,N	Jasa Perusahaan/ <i>Business Activities</i>	-3,11	4,36	3,80	2,88	-3,72
O	Administrasi Pemerintahan, Pertahanan, dan Jaminan Sosial Wajib/ <i>Public Administration and Defence; Compulsory Social Security</i>	-2,68	-3,10	1,89	0,92	1,17
P	Jasa Pendidikan/ <i>Education</i>	7,57	7,58	7,14	5,55	2,71
Q	Jasa Kesehatan dan Kegiatan Sosial/ <i>Human Health and Social Work Activities</i>	8,96	6,03	8,85	5,75	19,69
R,S,T,U	Jasa Lainnya/ <i>Other Services Activities</i>	6,35	7,28	5,98	6,35	-1,36
Produk Domestik Bruto/Gross Domestic Product		-1,08	3,28	2,38	7,99	-3,21

Catatan/Note: *) Angka Sementara/*Preliminary figures*

**) Angka Sangat Sementara/*Very Preliminary figures*

Sumber/Source: Diolah dari Hasil Sensus, Survei, dan Berbagai Sumber Lainnya/*Based on Census, Surveys, and Other Sources*

Tabel 12.6 **Produk Domestik Regional Bruto Atas Dasar Harga Berlaku Menurut Jenis Pengeluaran di Kabupaten Kutai Timur (miliar rupiah), 2016–2020**
Gross Regional Domestic Product Current Market Prices by Type of Expenditure in Kutai Timur Regency (billion rupiahs), 2016–2020

Jenis Pengeluaran <i>Type of Expenditure</i>	2016	2017	2018	2019*	2020**
(1)	(2)	(3)	(4)	(5)	(6)
Pengeluaran Konsumsi Rumah Tangga/ <i>Household Consumption Expenditure</i>	6 735,32	7 329,85	7 624,46	81 11,21	...
Pengeluaran Konsumsi LNPRT/NPISH <i>Consumption Expenditure</i>	243,20	263,80	289,10	318,00	...
Pengeluaran Konsumsi Pemerintah/ <i>Government Consumption Expenditure</i>	2 218,57	1 916,49	2 213,55	2 380,71	...
Pembentukan Modal Tetap Bruto/ <i>Gross Fixed Capital Formation</i>	17 848,66	18 628,54	20 333,96	22 071,84	...
Perubahan Inventori/ <i>Changes in Inventories</i>	411,88	434,50	444,52	163,66	...
Net Ekspor Barang dan Jasa/ <i>Net Exports of Goods and Services</i>	67 728,67	91 691,54	96 874,00	100 679,64	...
Produk Domestik Bruto/ <i>Gross Domestic Product</i>	95 186,30	120 264,73	127 779,59	133 725,07	...

Catatan/Note: *) Angka Sementara/*Preliminary figures*

**) Angka Sangat Sementara/*Very Preliminary figures*

Sumber/Source: Diolah dari Hasil Sensus, Survei, dan Berbagai Sumber Lainnya/*Based on Census, Surveys, and Other Sources*

Tabel 12.7 **Produk Domestik Regional Bruto Atas Dasar Harga Konstan 2010 Menurut Jenis Pengeluaran di Kabupaten Kutai Timur (miliar rupiah), 2016–2020**
Gross Regional Domestic Product at 2010 Constant Market Prices by Type of Expenditure in Kutai Timur Regency (billion rupiahs), 2016–2020

Jenis Pengeluaran <i>Type of Expenditure</i>	2016	2017	2018*	2019*	2020**
(1)	(2)	(3)	(4)	(5)	(6)
Pengeluaran Konsumsi Rumah Tangga/ <i>Household Consumption Expenditure</i>	4 693,87	4 850,32	4 893,90	5 092,46	...
Pengeluaran Konsumsi LNPRT/NPISH <i>Consumption Expenditure</i>	166,48	172,84	184,10	195,70	...
Pengeluaran Konsumsi Pemerintah/ <i>Government Consumption Expenditure</i>	1 305,38	1 098,03	1 224,69	1 314,29	...
Pembentukan Modal Tetap Bruto/ <i>Gross Fixed Capital Formation</i>	12 900,47	13 021,06	13 727,17	14 396,02	...
Perubahan Inventori/ <i>Changes in Inventories</i>	354,54	354,70	337,21	128,57	...
Net Ekspor Barang dan Jasa/ <i>Net Exports of Goods and Services</i>	64 350,94	67 023,31	68 178,20	74 477,43	...
Produk Domestik Bruto/ Gross Domestic Product	83 771,69	86 520,25	88 545,27	95 604,48	...

Catatan/Note: *) Angka Sementara/*Preliminary figures*

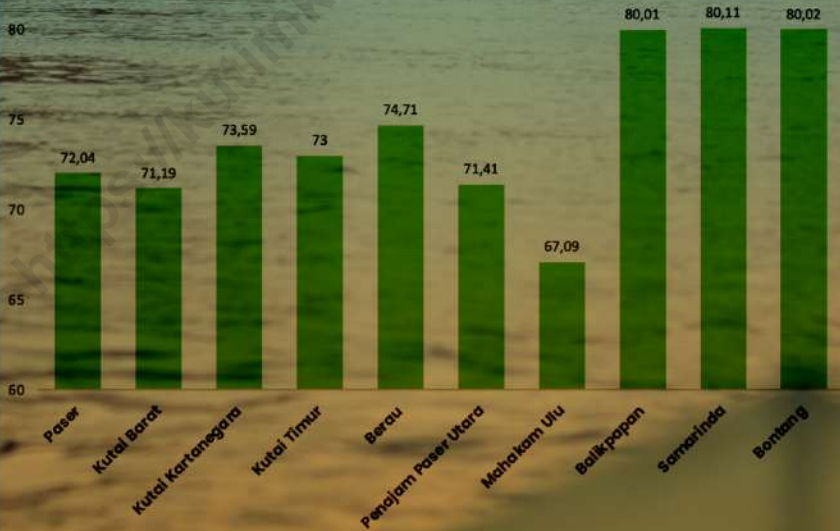
**) Angka Sangat Sementara/*Very Preliminary figures*

Sumber/Source: Diolah dari Hasil Sensus, Survei, dan Berbagai Sumber Lainnya/*Based on Census, Surveys, and Other Sources*

BAB 13

PERBANDINGAN ANTAR KOTA *REGENCY/MUNICIPAL COMAPRISON*

IPM KABUPATEN/KOTA DI PROVINSI KALIMANTAN TIMUR 2020



ULASAN

Tahun 2020, jumlah penduduk Provinsi Kalimantan Timur berjumlah 3.76 Juta jiwa, dengan penduduk terbanyak berada di Kota Samarinda, yaitu 827.990 jiwa, dan penduduk paling sedikit berada di Kabupaten Mahakam Ulu dengan jumlah 32.510 jiwa.

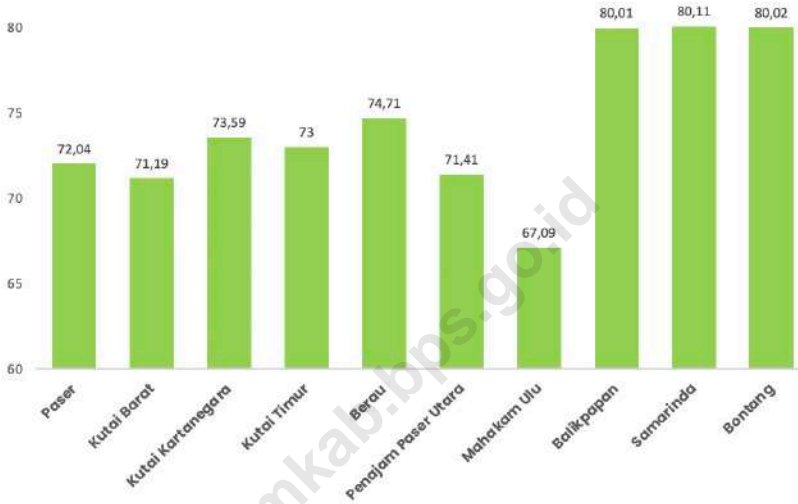
Laju pertumbuhan PDRB menunjukkan perkembangan agregat pendapatan dari satu waktu tertentu terhadap waktu sebelumnya. Pada tahun 2019, Provinsi Kalimantan Timur menunjukkan peningkatan yang cukup berarti dari 2,67 pada tahun 2018 menjadi 4,77 pada tahun 2019, dan seluruh kabupaten/kota di Provinsi Kalimantan Timur mengalami laju pertumbuhan PDRB ADHK yang positif.

DESCRIPTION

In 2019, the number of population of Kalimantan Timur Province was 3.721.389 people, with the highest number of population was Samarinda Municipality, which is 872.768 people. And the lowest number of population was Mahakam ulu Regency with 26.375 people.

The growth rate of Gross Regional Domestic Products (GRDP) explains the income growth during the given period. In 2019, Kalimantan Timur Province has been significantly increasing from 2,67 in 2018 became 4,77 in 2019, and all of Regency/Municipality in Kalimantan Province experienced positive growth rate of GRDP at constant prices.

Gambar 13.1 **Indeks Pembangunan Manusia Menurut Kabupaten/ Kota di Provinsi Kalimantan Timur, 2020**
Figures **Human Development Index by Regency/Municipality in Kalimantan Timur Province, 2020**



Sumber/Source: Badan Pusat Statistik Provinsi Kalimantan Timur/BPS-Statistics of Kalimantan Timur Province

Tabel 13.1 Jumlah Penduduk Menurut Kabupaten/Kota di Provinsi Kalimantan Timur (ribu), 2016–2020
Table *Population by Regency/Municipality in Kalimantan Timur Province (thousand), 2016–2020*

Kabupaten/Kota Regency/Municipality	2016	2017	2018	2019	2020
(1)	(2)	(3)	(4)	(5)	(6)
Kabupaten/Regency					
Paser	268,26	274,21	279,98	285,89	275,45
Kutai Barat	146,31	147	147,6	148,02	172,28
Kutai Kartanegara	735,02	752,09	769,34	786,12	729,38
Kutai Timur	333,59	347,47	361,67	376,11	434,45
Berau	214,83	220,6	226,51	232,29	248,03
Penajam Paser Utara	156	157,71	159,39	160,91	178,68
Mahakam Ulu	26,09	26,31	26,35	26,38	32,51
Kota/Municipality					
Balikpapan	625,97	636,01	645,73	655,18	688,31
Samarinda	828,3	843,45	858,08	872,77	827,99
Bontang	166,87	170,61	174,21	177,72	178,91
Kalimantan Timur	3 575,45	3 648,84	3 721,39	3 721,39	3 766,04

Catatan/Note: ¹ Hasil Proyeksi Penduduk Indonesia 2010-2035 (Pertengahan Tahun/Juni)/The result of Indonesia Population Projection 2010-2035 (mid year/June)

Sumber/Source: ² Hasil Sensus Penduduk 2020 (September)/The Result of Population Census 2020 (September)
 Badan Pusat Statistik Provinsi Kalimantan Timur/BPS-Statistics of Kalimantan Timur Province

Tabel 13.2 **Laju Pertumbuhan Produk Domestik Regional Bruto Atas Dasar Harga Konstan 2010 Menurut Kabupaten/Kota di Provinsi Kalimantan Timur (persen), 2016–2020**
Rate of Growth of Gross Regional Domestic Products at Constant 2010 Prices by Regency/Municipality in Kalimantan Timur Province (percent), 2016–2020

Kabupaten/Kota Regency/Municipality	2016	2017	2018	2019*	2020**
(1)	(2)	(3)	(4)	(5)	(6)
Kabupaten/Regency					
Paser	23,17	25,3	25,14	25,45	
Kutai Barat	12,65	12,81	13,49	13,45	
Kutai Kartanegara	55,82	56,57	56,56	56,34	
Kutai Timur	30,17	31,95	33,02	35,31	
Berau	11,47	11,86	11,33	11,62	
Penajam Paser Utara	11,66	12	11,76	11,52	
Mahakam Ulu	2,88	3,07	3,25	3,19	
Kota/Municipality					
Balikpapan	17,55	17,86	17,01	15,78	
Samarinda	38,95	40,01	39,23	39,8	
Bontang	8,6	8,75	8,1	7,47	
Kalimantan Timur	212,92	220,17	218,9	219,92	

Catatan/Note: *) Angka Sementara/Preliminary figures

**) Angka Sangat Sementara/Very Preliminary figures

Sumber/Source: Badan Pusat Statistik Provinsi Kalimantan Timur/BPS-Statistics of Kalimantan Timur Province

Tabel 13.3 Jumlah Penduduk Miskin Menurut Kabupaten/Kota di Provinsi Kalimantan Timur (ribu), 2016–2020
Table *Number of Poor Population by Regency/Municipality in Kalimantan Timur Province (thousand), 2016–2020*

Kabupaten/Kota Regency/Municipality	2016	2017	2018	2019	2020
(1)	(2)	(3)	(4)	(5)	(6)
Kabupaten/Regency					
Paser	23,17	25,3	25,14	25,45	26,77
Kutai Barat	12,65	12,81	13,49	13,45	13,78
Kutai Kartanegara	55,82	56,57	56,56	56,34	58,42
Kutai Timur	30,17	31,95	33,02	35,31	36,98
Berau	11,47	11,86	11,33	11,62	12,30
Penajam Paser Utara	11,66	12	11,76	11,52	11,93
Mahakam Ulu	2,88	3,07	3,25	3,19	3,26
Kota/Municipality					
Balikpapan	17,55	17,86	17,01	15,78	17,02
Samarinda	38,95	40,01	39,23	39,8	41,92
Bontang	8,6	8,75	8,1	7,47	7,91
Kalimantan Timur	212,92	220,17	218,9	219,92	230,27

Sumber/Source: Badan Pusat Statistik Provinsi Kalimantan Timur/BPS-Statistics of Kalimantan Timur Province

Tabel 13.4 **Indeks Pembangunan Manusia Menurut Kabupaten/Kota di Provinsi Kalimantan Timur, 2016–2020**
Table 13.4 **Human Development Index by Regency/Municipality in Kalimantan Timur Province, 2016–2020**

Kabupaten/Kota Regency/Municipality	2016	2017	2018	2019	2020
(1)	(2)	(3)	(4)	(5)	(6)
Kabupaten/Regency					
Paser	71	71,16	71,61	72,29	72,04
Kutai Barat	69,99	70,18	70,69	71,63	71,19
Kutai Kartanegara	72,19	72,75	73,15	73,78	73,59
Kutai Timur	71,1	71,91	72,56	73,49	73,00
Berau	73,05	73,56	74,01	74,88	74,71
Penajam Paser Utara	69,96	70,59	71,13	71,64	71,41
Mahakam Ulu	65,51	66,09	66,67	67,58	67,09
Kota/Municipality					
Balikpapan	78,57	79,01	79,81	80,11	80,01
Samarinda	78,91	79,46	79,93	80,20	80,11
Bontang	78,92	79,47	79,86	80,09	80,02
Kalimantan Timur	74,59	75,12	75,83	76,61	76,24

Sumber/Source: Badan Pusat Statistik Provinsi Kalimantan Timur/BPS-Statistics of Kalimantan Timur Province

DATA

MENCERDASKAN BANGSA

— *Enlighten The Nation* —



**BADAN PUSAT STATISTIK
KABUPATEN KUTAI TIMUR**

BPS - STATISTICS OF KUTAI TIMUR REGENCY

Jl. AW Syhranie, Kawasan Perkantoran Bukit Pelangi.

Sanggata Utara, Kutai Timur, 75611

Telp/Fax (0549) 23223, Email: bps6404@bps.go.id,

Website: <https://kutimkab.bps.go.id>

ISSN 1907-2096



9 772434 561006 >