

# KABUPATEN KUTAI KARTANEGARA DALAM ANGKA

*Kutai Kartanegara Regency in Figures*

# 2021



**BADAN PUSAT STATISTIK  
KABUPATEN KUTAI KARTANEGARA**  
*BPS-Statistics Kutai Kartanegara Regency*



# KABUPATEN KUTAI KARTANEGARA DALAM ANGKA

*Kutai Kartanegara Regency in Figures*

# 2021



## **KUTAI KARTANEGARA DALAM ANGKA**

### ***Kutai Kartanegara in Figures***

**2021**

Penyediaan Data untuk Perencanaan Pembangunan  
*Delivering Data to Inform Development Planning*

ISSN: 2746-2854

No. Publikasi/*Publication Number*: 64030.2001

Katalog /*Catalog*: 1102002.6403

Ukuran Buku/*Book Size*: 14,8 cm x 21 cm

Jumlah Halaman/*Number of Pages* : xl + 338 hal/*pages*

Naskah/*Manuscript*:

BPS Kutai Kartanegara

*BPS-Statistics of Kutai Kartanegara*

Penyunting/*Editor*:

BPS Kutai Kartanegara

*BPS-Statistics of Kutai Kartanegara*

Gambar Kover/*Cover Design*:

Seksi Integrasi Pengolahan dan Diseminasi Statistik

*Section of Integration Processing and Statistics Dissemination*

Ilustrasi Kover/*Cover Illustration*:

Diterbitkan oleh/*Published by*:

©BPS KUTAI KARTANEGARA/BPS-Statistics of *Kutai Kartanegara*

Dicetak oleh/*Printed by*:

CV. Mahendra Mulya

Dilarang mengumumkan, mendistribusikan, mengomunikasikan, dan/atau menggandakan sebagian atau seluruh isi buku ini untuk tujuan komersil tanpa izin tertulis dari Badan Pusat Statistik.

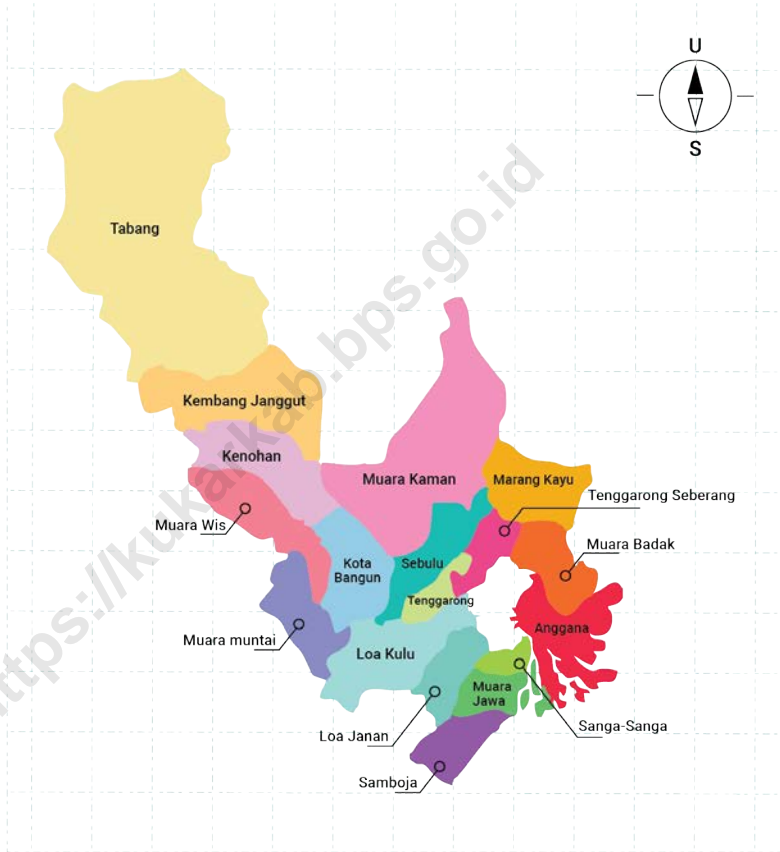
*Prohibited to announce, distribute, communicate, and/or copy part or all of this book for commercial purpose without permission from BPS-Statistics Indonesia.*

TIM PENYUSUN

<https://kukarkab.bps.go.id>

<https://kukarkab.bps.go.id>

**PETA WILAYAH KUTAI KARTANEGARA**  
**MAP OF KUTAI KARTANEGARA**







**KEPALA BPS KUTAI KARTANEGARA  
CHIEF STATISTICIAN OF KUTAI KARTANEGARA**



**Ir. SRIE SIS SUGIANTO M.Si**





## KATA PENGANTAR

Publikasi “Kutai Kartanegara dalam Angka 2020” ini merupakan serial dari publikasi tahun sebelumnya yang diterbitkan secara berkala oleh Badan Pusat Statistik (BPS) Kabupaten Kutai Kartanegara. Publikasi ini dimaksudkan untuk memberikan data akurat dan lengkap yang merupakan gambaran dan perkembangan perstatistikan di daerah ini.

Dalam penyusunan buku Kutai Kartanegara dalam Angka ini, data yang dihimpun selain bersumber dari data primer juga bersumber dari data sekunder, baik dari instansi pemerintah maupun swasta. Seperti halnya pada publikasi terdahulu, setiap tahunnya selalu diupayakan perbaikan angka-angka pada tabel-tabel yang disajikan, demikian pula pada publikasi ini. Selain daripada itu, juga terdapat penambahan dan pengembangan data guna melengkapi isi dan validitas data sesuai dengan dinamika pembangunan dan pemerintahan.

Meskipun telah diupayakan kelengkapan dan penyempurnaan data yang disajikan, namun masih terasa belum dapat memenuhi kebutuhan pemakai data. Oleh karena itu kami mengharapkan saran pendapat dan kritik yang konstruktif dari berbagai pihak, untuk perbaikan dan lebih penyempurnaan publikasi dimasa yang akan datang.

Kepada semua Dinas/Instansi/Lembaga Pemerintah maupun Swasta yang telah membantu menyediakan data dalam kegiatan penyusunan buku Kutai Kartanegara dalam Angka 2020 ini, kami sampaikan ucapan terima kasih, semoga kerjasama kita ini terus dapat ditingkatkan.

Akhirnya semoga publikasi ini bermanfaat bagi kita semua dalam menyusun dan melaksanakan pembangunan.

Tenggarong, Februari 2020  
Kepala BPS  
Kutai Kartanegara

**Ir. SRIE SIS SUGIANTO M.Si**



## **PREFACE**

*“Kutai Kartanegara in Figures 2020” is a series of previous publications which is periodically published by BPS-Statistics Kutai Kartanegara Regency. This publication, intended to provide accurate and complete data on the activity of statistics in this region.*

*In preparation of this book, both primary and secondary data were collected from public and private institutions. The completion of its content and of data validity following the development and governmental dynamism and development of statistical data and figures should annually be renewed.*

*Although some efforts for the completion had already been made, however it could still not meet the need of data users. Therefore, any constructive critics and suggestion for the completion of the publication are needed.*

*Our gratitude goes to all those and institutions that have already contributed data and important document for its preparation and completion. Hopefully, this valuable cooperation can keep being endlessly increased*

*Finally, we hope this book will be greatly beneficial for the readers in the development preparation and implementation.*

*Tenggarong , February 2020  
Chief Statistician of  
Kutai Kartanegara*

**Ir. SRIE SIS SUGIANTO M.Si**

## DAFTAR ISI / CONTENTS

	Halaman <i>Page</i>
KATA PENGANTAR.....	IX
P R E F A C E.....	X
DAFTAR ISI / <b>CONTENTS</b> .....	<b>XI</b>
DAFTAR TABEL/ <b>LIST OF TABLES</b> .....	<b>XIII</b>
DAFTAR GAMBAR/ <b>LIST OF FIGURES</b> .....	<b>XLV</b>
PENJELASAN UMUM/ <b>EXPLANATORY NOTES</b> .....	<b>LI</b>
DAFTAR SINGKATAN/ <b>LIST OF ABBREVIATIONS</b> .....	<b>LIII</b>
STATISTIK KUNCI, 2018–2020.....	LV
1. Geografi dan Iklim.....	1
2. Pemerintahan.....	25
3. Penduduk dan Tenaga Kerja.....	79
4. Sosial dan Kesejahteraan Rakyat.....	133
5. Pertanian, Kehutanan, Peternakan, dan Perikanan.....	225
6. Pertambangan dan Energi.....	243
7. Perdagangan.....	259
8. Pariwisata.....	265
9. Keuangan Daerah dan Harga.....	285
10. Pengeluaran Penduduk dan Konsumsi Makanan.....	307
11. Sistem Neraca Rieional.....	315
12. Serbandingan Antar Kabupaten Kota.....	329



## DAFTAR TABEL/LIST OF TABLES

Halaman  
Page

### 1.1 KEADAAN GEOGRAFI

#### **GEOGRAPHY CONDITION**

1.1.1	Luas Daerah dan Jumlah Pulau Menurut Kecamatan 2020 <i>Total Area and Number of Islands by Subdistrict, 2020</i> .....	8
1.1.2	Tinggi Wilayah dan Jarak ke Ibukota, 2020 <i>Altitude and Distance to the Capital, 2020</i> .....	10
1.1.3	Luas Wilayah Menurut Kecamatan dan Ketinggian dari Permukaan Laut, 2020 <i>Area by Subdistrict and Altitude Class from Ocean, 2020</i> .....	11
1.1.4	Luas Wilayah Menurut Kecamatan dan Kelas Lereng/Kemiringan, 2020 <i>Area by Subdistrict and Slope Class, 2020</i> .....	12
1.1.5	Nama Sungai di Kabupaten Kutai Kartanegara, 2020 <i>Name of Rivers in Kutai Kartanegara Regency, 2020</i> .....	13
1.1.6	Nama dan Luas Danau di Kabupaten Kutai Kartanegara, 2020 <i>Name and Area of Lakes in Kutai Kartanegara Regency, 2020</i> .....	14
1.1.7	Nama dan Tinggi Gunung/Bukit Menurut Kecamatan, 2020 <i>Name and Height of Mountains/Hills by Subdistrict, 2020</i> .....	15
1.1.8	Jumlah Curah Hujan dan Jumlah Hari Hujan Menurut Bulan di Kabupaten Kutai Kartanegara, 2020 <i>Number of Precipitation and Number of Rainy Days by Month in Kutai Kartanegara Regency, 2020</i> .....	16
1.1.9	Jumlah Curah Hujan dan Jumlah Hari Hujan Menurut Kecamatan di Kabupaten Kutai Kartanegara, 2020 <i>Number of Precipitation and Number of Rainy Days by Subdistrict in Kutai Kartanegara Regency, 2020</i> .....	17
1.1.10	Jumlah Curah Hujan dan Jumlah Hari Hujan Menurut Bulan dan Kecamatan di Kabupaten Kutai Kartanegara, 2020 <i>Number of Precipitation and Number of Rainy Days by Month and Subdistrict in Kutai Kartanegara Regency, 2020</i> .....	18

**2.1 WILAYAH ADMINISTRATIF  
ADMINISTRATIVE AREA**

2.1.1 Jumlah Desa<sup>1</sup>/Kelurahan Menurut Kecamatan di Kabupaten Kutai Kartanegara, 2016–2020  
*Number of Villages<sup>1</sup>/Kelurahan by Subdistrict in Kutai Kartanegara Regency, 2016–2020.....* 35

2.1.2 Jumlah Desa/Kelurahan, Dusun, RW dan RT Menurut Kecamatan di Kabupaten Kutai Kartanegara, 2020  
*Number of Villages/Kelurahan, Sub Villages, RW, and RT by Subdistrict in Kutai Kartanegara, 2020.....* 36

2.1.3 Jumlah Kelurahan, Desa Definitif, dan Desa Persiapan Menurut Kecamatan in Kutai Kartanegara, 2020  
*Number of Villages , Definitive Villages, and Pre Definitive Villages by Subdistrict in Kutai Kartanegara Regency, 2020 .....* 37

**2.2 DEWAN PERWAKILAN RAKYAT DAERAH  
REGIONAL HOUSE OF REPRESENTATIVE**

2.2.1 Jumlah Anggota Legislatif (DPRD) Kabupaten Kutai Kartanegara Menurut Partai Politik dan Jenis Kelamin, 2020  
*Number of Kutai Kartanegara Regency Legislators by Political Party and Sex, 2020 .....* 38

2.2.2 Jumlah Anggota Legislatif (DPRD) Kabupaten Kutai Kartanegara Menurut Partai Politik dan Daerah Pemilihan, 2020  
*Number of Kutai Kartanegara Regency Legislators by Political Parties and Electoral Regions, 2020.....* 39

2.2.3 Perolehan Suara Sah Partai Politik dalam Pemilu Legislatif 2014 dan Jumlah Calon DPRD Kabupaten Kutai Kartanegara, 2020  
*Political Party Legitimate Votes in the 2014 Legislative Election and Number of Candidates for Kutai Kartanegara Regency Legislators, 2020 .....* 40

2.2.4 Jumlah Pemilih Terdaftar dalam Daftar Pemilih Tetap (DPT) di Kabupaten Kutai Kartanegara, 2020  
*Number of Voters Registered in The Permanent Voters List in Kutai Kartanegara Regency, 2020 .....* 42



2.2.5	Jumlah Pemilih Terdaftar dalam Daftar Pemilih Tambahan (DPTb) di Kabupaten Kutai Kartanegara, 2020 <i>Number of Voters Registered in The Additional Voters List in Kutai Kartanegara Regency, 2020</i> .....	43
2.2.6	Pemilih Terdaftar dalam Daftar Pemilih Khusus (DPK) di Kabupaten Kutai Kartanegara, 2020 <i>Registered voters in The Special Voters List in Kutai Kartanegara Regency, 2020</i> .....	44
2.2.7	Total Pemilih di Kabupaten Kutai Kartanegara, 2020 <i>Total Voters in Kutai Kartanegara Regency, 2020</i> .....	45
<b>2.3</b>	<b>SUMBER DAYA MANUSIA</b> <b>HUMAN RESOURCES</b>	
2.3.1	Jumlah Pegawai Negeri Sipil Menurut Jabatan dan Jenis Kelamin di Kutai Kartanegara Regency, Desember 2019 dan Desember 2020 <i>Number of Civil Servants by Occupation and Sex in Kutai Kartanegara Regency, December 2019 dan December 2020</i> .....	46
2.3.2	Jumlah Pegawai Negeri Sipil Menurut Tingkat Pendidikan dan Jenis Kelamin di Kabupaten Kutai Kartanegara, Desember 2019 dan Desember 2020 <i>Number of Civil Servants by Educational Level and Sex in Kutai Kartanegara, December 2019 and December 2020</i> .....	48
2.3.3	Jumlah Pegawai Negeri Sipil Menurut Tingkat Kepangkatan dan Jenis Kelamin di Kabupaten Kutai Kartanegara, Desember 2019 dan Desember 2020 <i>Number of Civil Servants by Hierarchy and Sex in Kutai Kartanegara Regency, December 2019 and December 2020</i> .....	50
2.3.4	Jumlah Pegawai Negeri Sipil Menurut Kecamatan dan Jenis Kelamin di Kabupaten Kutai Kartanegara, 2020 <i>Number of Civil Servants by Subdistrict and Sex in Kutai Kartanegara Regency, 2020</i> .....	52
2.3.5	Jumlah Pegawai Negeri Sipil Menurut Agama dan Jenis Kelamin di Kabupaten Kutai Kartanegara, 2019-2020 <i>Number of Civil Servants by Religion and Sex in Kutai Kartanegara Regency, 2019-2020</i> .....	53

2.3.6	Jumlah Pegawai Negeri Sipil Menurut Kelompok Umur dan Jenis Kelamin di Kabupaten Kutai Kartanegara, 2019-2020 <i>Number of Civil Servants by Age Group and Sex in Kutai Kartanegara Regency, 2019-2020</i> .....	55
2.3.7	Jumlah Pensiunan Pegawai Negeri Sipil Menurut Golongan dan Jenis Kelamin di Kabupaten Kutai Kartanegara, 2018-2019 <i>Number of Retired Civil Servants by Degree and Sex in Kutai Kartanegara Regency, 2018-2019</i> .....	57
2.3.8	Jumlah Tenaga Honoror Daerah pada Dinas/Instansi Menurut Jenis Kelamin di Kabupaten Kutai Kartanegara, 2019 <i>Number of Regional Honorary Workers in Services/Institution by Sex in Kutai Kartanegara Regency, 2019</i> .....	59
2.3.9	Jumlah Anggota Satlinmas POSKO Kabupaten, Kecamatan, dan Kelurahan/Desa di Kabupaten Kutai Kartanegara, 2019 <i>Number of Regency, Subdistrict, and Kelurahan/Villades POSKO Satlinmas Members in Kutai Kartanegara Regency, 2019</i> .....	63
2.3.10	Jumlah Anggota Linmas Menurut Kecamatan dan Klasifikasi Pendidikan di Kabupaten Kutai Kartanegara, 2019 <i>Number of Linmas Members by Subdistrict and Training Classification in Kutai Kartanegara Regency, 2019</i> .....	64
2.3.11	Jumlah Anggota Satlinmas POSKO Kabupaten, Kecamatan, dan Kelurahan/Desa di Kabupaten Kutai Kartanegara, 2019 <i>Number of Regency, District, and Kelurahan/ Village POSKO Satlinmas Members in Kutai Kartanegara Regency, 2019</i> .....	65
2.3.12	Jumlah Pemilih Terdaftar dalam Daftar Pemilih Tambahan (DPTb), 2020 <i>Number of Voters Registered in the Additional Voters List, 2020</i> .....	66
2.3.13	Jumlah Pemilih Terdaftar dalam Daftar Pemilih Khusus (DPK), 2020 <i>Registered Voters in the Special Voters List, 2020</i> .....	67
2.3.14	Total Pemilih di Kabupaten Kutai Kartanegara, 2020 <i>Number of Voters in Kutai Kartanegara Regency, 2020</i> .....	68

**2.4 KEUANGAN PEMERINTAH**  
**GOVERNMENT FINANCE**

2.4.1	Anggaran Pendapatan dan Belanja Daerah (APBD) Kabupaten Kutai Kartanegara (juta Rp), 2010-2019 <i>Regional Budget of Revenue and Expenditure of Kutai Kartanegara Regency (million Rp), 2010-2019.....</i>	69
2.4.2	Realisasi Pendapatan dan Belanja Daerah (APBD) Kabupaten Kutai Kartanegara (juta Rp), 2010-2019 <i>Realization of Regional Revenue and Expenditure of Kutai Kartanegara Regency (million Rp), 2010-2019.....</i>	70
2.4.3	Target dan Realisasi Pendapatan Asli Daerah (PAD) Kabupaten Kutai Kartanegara (juta Rp), 2019 <i>Target and Realization of Regional Original Revenue of Kutai Kartanegara Regency (million Rp), 2019.....</i>	71
2.4.4	Realisasi Pendapatan Asli Daerah (PAD) Kabupaten Kutai Kartanegara (juta Rp), 2015-2019 <i>Realization of Regional Original Revenue of Kutai Kartanegara Regency (million Rp), 2015-2019.....</i>	72
2.4.5	Target dan Realisasi Penerimaan Pajak Daerah Kabupaten Kutai Kartanegara Menurut Jenisnya (juta Rp), 2019 <i>Target and Realization of Regional Tax Revenue of Kutai Kartanegara Regency by Type (million Rp), 2019.....</i>	73
2.4.6	Target dan Realisasi Penerimaan Retribusi Daerah Kabupaten Kutai Kartanegara Menurut Jenisnya (juta Rp), 2019 <i>Target and Realization of Regional Retribution Revenue of Kutai Kartanegara Regency by Type (million Rp), 2019.....</i>	74
2.4.7	Target dan Realisasi Hasil Kekayaan Daerah yang Dipisahkan dan Lain-Lain PAD yang Sah Menurut Jenis Penerimaannya (juta Rp), 2019 <i>Target and Realization of Separated Regional Asset Revenue and Other Legitimate PAD by Type of Revenue (million Rp), 2019.....</i>	76
2.4.8	Target dan Realisasi Dana Perimbangan dari Instansi yang Lebih	

	Tinggi Menurut Jenis Penerimaannya (juta Rp), 2019 <i>Target and Realization of Balance Funds from Higher Agencies by Type of Revenue (million Rp), 2019</i> .....	78
2.4.9	Target dan Realisasi Penerimaan Bagi Hasil Pajak dari Provinsi Menurut Jenisnya (juta Rp), 2019 <i>Target and Realization of Tax Revenue Sharing from Province by Type (million Rp), 2019</i> .....	79
2.5.1	Jumlah Tanah Terdaftar Menurut Kecamatan di Kabupaten Kutai Kartanegara, 2019 <i>Number of Land Registered by Subdistrict in Kutai Kartanegara, 2019.</i>	80
2.5.2	Realisasi Pendapatan Asli Daerah (PAD) Kabupaten Kutai Kartanegara Tahun 2018-2020 <i>Actual Regional Revenues in Kutai Kartanegara, 2018-2020</i> .....	82
<b>3,1</b>	<b>PENDUDUK</b>	
	<b>POPULATION</b>	
3.1.1	Penduduk, Distribusi Persentase Penduduk, Kepadatan Penduduk, dan Rasio Jenis Kelamin Penduduk Menurut Kecamatan, 2020 <i>Population, Percentage Distribution of Population Population Density and Population Sex Ratio by Subdistrict, 2020</i> .....	91
3.1.2	Jumlah Penduduk Kabupaten Kutai Kartanegara Menurut Kecamatan dan Jenis Kelamin, 2020 <i>Number of Population of Kutai Kartanegara Regency by Subdistrict and Sex, 2020</i> .....	93
3.1.3	Jumlah Penduduk Kabupaten Kutai Kartanegara Menurut Kelompok Umur dan Jenis Kelamin, 2020 <i>Number of Population of Kutai Kartanegara Regency by Age Group and Sex, 2020</i> .....	94
3.1.4	Luas Wilayah, Jumlah Penduduk dan Kepadatan Penduduk Kabupaten Kutai Kartanegara Menurut Kecamatan, 2020 <i>Area Number of Population and Population Density of Kutai Kartanegara Regency by Subdistrict, 2020</i> .....	95
3.1.5	Jumlah Penduduk Kabupaten Kutai Kartanegara Menurut Kecamatan, 2016-2020 <i>Number of Population of Kutai Kartanegara Regency by Subdistrict,</i>	

	Halaman Page
2016-2020.....	96
3.1.6 Penduduk Hasil Sensus Kabupaten Kutai Kartanegara Menurut Kecamatan, 1990-2020 <i>Population Census of Kutai Kartanegara Regency by Subdistrict , 1990-2020.....</i>	97
3.1.7 Proyeksi Penduduk Kabupaten Kutai Kartanegara Menurut Kelompok Umur, 2017-2020*) <i>Projections of Kutai Kartanegara Regency Population by Age Group, 2017-2020 .....*)</i>	98
3.1.8 Proyeksi Penduduk Kabupaten Kutai Kartanegara Menurut Jenis Kelamin, 2010-2020*) <i>Projection of Kutai Kartanegara Regency Population by Sex , 2010-2020*).....</i>	99
3.1.9 Persentase Penduduk Kabupaten Kutai Kartanegara Usia 10Tahun ke Atas Menurut Status Perkawinan, 2020 <i>Percentage of Kutai Kartanegara Regency Population Aged 10 Years and Over by Marital Status, 2020.....</i>	100
3.1.10 Proporsi Penduduk Perempuan Kabupaten Kutai Kartanegara Usia 10Tahun Ke Atas yang Pernah Kawin Menurut Usia Perkawinan Pertama, 2016-2020 <i>Proportion of Female Population in Kutai Kartanegara Regency Aged 10 Years and Over who Have been Married by Age of First Marriage , 2016-2020.....</i>	101
3.1.11 Jumlah Penduduk Kabupaten Kutai Kartanegara yang Memiliki Akta Kelahiran dan Tidak Punya Akta Kelahiran 2019 <i>Number of Kutai Kartanegara Regency Population who Have Birth Certificates and No Birth Certificate 2019 .....</i>	102
3.1.12 Jumlah Kepemilikan Akta Perkawinan Umum di Kabupaten Kutai Kartanegara 2019 <i>Total Ownership of General Marriage Certificate in Kutai Kartanegara Regency 2019 .....</i>	103
3.1.13 Jumlah Penduduk Kabupaten Kutai Kartanegara yang Sudah dan Belum Cetak Kartu Tanda Penduduk (KTP) 2019 <i>Number of Residents in Kutai Kartanegara Regency who Have and Have not yet Printed Identity Card 2019.....</i>	104

## 3.2 KETENAGAKERJAAN

### EMPLOYMENT

- 3.2.1 Jumlah Penduduk Berumur 15 Tahun ke Atas Menurut Jenis Kegiatan Utama Selama Seminggu yang Lalu dan Jenis Kelamin di Kabupaten Kutai Kartanegara, 2020  
*Population Aged 15 Years and Over by Main Activity During the Previous Week and Sex in Kutai Kartanegara Regency, 2020.....* 105
- 3.2.2 Jumlah Penduduk Berumur 15 Tahun ke Atas Menurut Pendidikan Tertinggi yang Ditamatkan dan Jenis Kegiatan Selama Seminggu yang Lalu di Kabupaten Kutai Kartanegara, 2020  
*Population Aged 15 Years and Over by Educational Attainment and Type of Activity During the Previous Week in Kutai Kartanegara Regency, 2020.....* 106
- 3.2.3 Jumlah Penduduk Berumur 15 Tahun ke Atas yang Bekerja Selama Seminggu yang Lalu Menurut Kelompok Umur dan Jenis Kelamin di Kabupaten Kutai Kartanegara, 2020  
*Population Aged 15 Years and Over who Worked During the Previous Week by Age Group and Sex in Kutai Kartanegara Regency, 2020.....* 107
- 3.2.4 Jumlah Penduduk Berumur 15 Tahun ke Atas yang Bekerja Selama Seminggu yang Lalu Menurut Lapangan Pekerjaan Utama dan Jenis Kelamin di Kabupaten Kutai Kartanegara, 2020  
*Population Aged 15 Years and Over who Worked During the Previous Week by Main Industry and Sex in Kutai Kartanegara Regency, 2020...* 108
- 3.2.5 Jumlah Penduduk Berumur 15 Tahun ke Atas yang Bekerja Selama Seminggu yang Lalu Menurut Jumlah Jam Kerja Seluruhnya dan Jenis Kelamin di Kabupaten Kutai Kartanegara, 2020  
*Population Aged 15 Years and Over who Worked During the Previous Week by Total Working Hours and Sex in Kutai Kartanegara Regency, 2020.....* 109
- 3.2.6 Jumlah Penduduk Berumur 15 Tahun ke Atas yang Bekerja Selama Seminggu yang Lalu Menurut Jumlah Jam Kerja pada Pekerjaan Utama dan Jenis Kelamin di Kabupaten Kutai Kartanegara, 2020  
*Population Aged 15 Years and Over who Worked During the Previous Week by Number of Working Hours on Main Industry and Sex in Kutai Kartanegara Regency, 2020.....* 110
- 3.2.7 Jumlah Penduduk Berumur 15 Tahun ke Atas yang Bekerja Selama

	Seminggu yang Lalu Menurut Status Pekerjaan Utama dan Jenis Kelamin di Kabupaten Kutai Kartanegara 2020 <i>Population Aged 15 Years and Over who Worked During the Previous Week by Main Employment Status and Sex in Kutai Kartanegara Regency, 2020.....</i>	111
3.2.8	Penduduk Berumur 15 Tahun Ke Atas Menurut Kegiatan Utama dan Jenis Kelamin di Kabupaten Kutai Kartanegara 2019-2020 <i>Population Aged 15 Years and Over by Type of Activity During the Previous Week and Sex in Kutai Kartanegara Regency, 2019-2020.....</i>	112
3.2.9	Persentase Penduduk Berumur 15 Tahun ke Atas Menurut Kegiatan Utama dan Jenis Kelamin di Kabupaten Kutai Kartanegara, 2019-2020 <i>Percentage of Population Aged 15 Years and Over by Type of Activity During the Previous Week and Sex in Kutai Kartanegara Regency, 2019-2020.....</i>	114
3.2.10	Tingkat Partisipasi Angkatan Kerja (TPAK) Penduduk Berumur 15 Tahun ke Atas Menurut Jenis Kelamin di Kabupaten Kutai Kartanegara, 2019-2020 <i>Labor Force Participation Rates (LFPR) for Population Aged 15 Years and Over by Sex in Kutai Kartanegara Regency, 2019-2020.....</i>	115
3.2.11	Penduduk Berumur 15 Tahun ke Atas Menurut Kegiatan Utama di Kabupaten Kutai Kartanegara, 2019-2020 <i>Population Aged 15 Years and Over by Type of Activity During the Previous Week in Kutai Kartanegara Regency, 2019-2020.....</i>	116
3.2.12	Penduduk Berumur 10 Tahun ke Atas Menurut Pendidikan Tertinggi yang Ditamatkan dan Jenis Kelamin di Kabupaten Kutai Kartanegara, 2020 <i>Population Aged 10 Years and Over by Educational Attainment and Sex in Kutai Kartanegara Regency, 2020.....</i>	117
3.2.13	Tingkat Pengangguran Terbuka (TPT) Kabupaten Kutai Kartanegara Menurut Jenis Kelamin (%), 2009-2020 <i>Open Unemployment Rate (OUR) in Kutai Kartanegara Regency by Sex (%), 2009-2020.....</i>	118
3.2.14	Jumlah Angkatan Kerja Kabupaten Kutai Kartanegara Menurut Jenis Kelamin, 2020 <i>Number of Economically Active in Kutai Kartanegara Regency by Sex,</i>	

	Halaman Page
2020.....	119
3.2.15 Penduduk Berumur 15 Tahun ke Atas di Kabupaten Kutai Kartanegara Menurut Kegiatan Utama dan Pendidikan Tertinggi yang Ditamatkan, 2020 <i>Population Aged 15 Years and Over by Type of Activity During the Previous Week and Educational Attainment, 2020.....</i>	120
3.2.16 Penduduk Berumur 15 Tahun ke Atas yang Bekerja Menurut Jenis Kelamin Kelompok Umur dan Pendidikan Tertinggi yang Ditamatkan di Kabupaten Kutai Kartanegara, 2020 <i>Population Aged 15 Years and Over who Worked by Sex Group of Age and Educational Attainment in Kutai Kartanegara Regency, 2020.....</i>	121
3.2.17 Penduduk Berumur 15 Tahun ke Atas yang Bekerja Menurut Jenis Kelamin Lapangan Usaha dan Pendidikan Tertinggi yang Ditamatkan di Kabupaten Kutai Kartanegara, 2020 <i>Population Aged 15 Years and Over who Worked by Sex Industrial Origin and Educational Attainment in Kutai Kartanegara Regency, 2020.....</i>	122
3.2.18 Jumlah Pencari Kerja Menurut Pendidikan Tertinggi yang Ditamatkan dan Jenis Kelamin di Kabupaten Kutai Kartanegara, 2019-2020 <i>Number of Job Seeker by Educational Attainment and Sex in Kutai Kartanegara Regency, 2019-2020.....</i>	123
3.2.19 Penduduk Berumur 15 Tahun ke Atas yang Bekerja Menurut Jam Kerja pada Pekerjaan Utama dan Jenis Kelamin di Kabupaten Kutai Kartanegara, 2019-2020 <i>Population Aged 15 Years and Over who Worked by Total Working Hours on Main Job and Sex in Kutai Kartanegara Regency, 2019-2020.</i> .....	125
3.3.1 Banyaknya Pencari Kerja yang Terdaftar Menurut Tingkat Pendidikan dan Jenis Kelamin di Kabupaten Kutai Kartanegara, 2019 <i>Number of Registered Job Seekers by Educational Levels and Sex in Kutai Kartanegara Regency, 2019.....</i>	127
3.3.2 Banyaknya Pencari Kerja yang Dihapuskan Menurut Tingkat Pendidikan dan Jenis Kelamin di Kabupaten Kutai Kartanegara, 2019 <i>Number of Job Seekers Eliminated by Educational Levels and Sex in Kutai Kartanegara Regency, 2019.....</i>	128



3.3.3	Banyaknya Penempatan Pencari Kerja Menurut Tingkat Pendidikan dan Jenis Kelamin di Kabupaten Kutai Kartanegara 2019 <i>Number of Job Seekers Placement by Educational Levels and Sex in Kutai Kartanegara Regency 2019</i> .....	129
3.3.4	Banyaknya Pencari Kerja yang Belum Ditempatkan Menurut Tingkat Pendidikan dan Jenis Kelamin di Kabupaten Kutai Kartanegara 2019 <i>Number of Job Seekers who Have not been Placed by Educational Levels and Sex in Kutai Kartanegara Regency 2019</i> .....	130
<b>4.1</b>	<b>PENDIDIKAN</b> <b>EDUCATION</b>	
4.1.1	Jumlah Sekolah Guru dan Murid Taman Kanak-Kanak (TK) di Bawah Kementerian Pendidikan dan Kebudayaan Menurut Kecamatan, 2019/2020 dan 2020/2021 <i>Number of Schools Teachers and Pupils in Kindergarten Under The Ministry of Education and Culture by Subdistrict, 2019/2020 and 2020/2021</i> .....	152
4.1.2	Jumlah Sekolah Guru dan Murid Raudatul Athfal (RA) di Bawah Kementerian Agama Menurut Kecamatan, 2019/2020 dan 2020/2021 <i>Number of Schools Teachers and Pupils in Raudatul Athfal (RA) Under The Ministry of Religious Affairs by Subdistrict, 2019/2020 and 2020/2021</i> .....	155
4.1.3	Jumlah Sekolah Guru dan Murid Sekolah Dasar (SD) di Bawah Kementerian Pendidikan dan Kebudayaan Menurut Kecamatan, 2019/2020 dan 2020/2021 <i>Number of Schools Teachers and Pupils in Primary Schools Under The Ministry of Education and Culture by Subdistrict, 2019/2020 and 2020/2021</i> .....	158
4.1.4	Jumlah Sekolah Guru dan Murid Madrasah Ibtidaiyah (MI) di Bawah Kementerian Agama Menurut Kecamatan Menurut Kecamatan, 2019/2020 dan 2020/2021 <i>Number of Schools Teachers and Pupils in Madrasah Ibtidaiyah (MI) Under The Ministry of Religious Affairs by Subdistrict, 2019/2020 and 2020/2021</i> .....	161

4.1.5	Jumlah Sekolah Guru dan Murid Sekolah Menengah Pertama (SMP) di Bawah Kementerian Pendidikan dan Kebudayaan Menurut Kecamatan, 2019/2020 dan 2020/2021 <i>Number of Schools Teachers and Pupils in Junior High Schools Under The Ministry of Education and Culture by Subdistrict, 2019/2020 and 2020/2021</i> .....	164
4.1.6	Jumlah Sekolah Guru dan Murid Madrasah Tsanawiyah (MTs) di Bawah Kementerian Agama Menurut Kecamatan, 2019/2020 dan 2020/2021 <i>Number of Schools Teachers and Pupils in Madrasah Tsanawiyah (MTs) Under The Ministry of Religious Affairs by Subdistrict, 2020/2021 and 2020/2021</i> .....	167
4.1.7	Jumlah Sekolah Guru dan Murid Sekolah Menengah Atas (SMA) di Bawah Kementerian Pendidikan dan Kebudayaan Menurut Kecamatan 2019/2020 dan 2020/2021 <i>Number of Schools Teachers and Pupils in Senior High Schools Under The Ministry of Education and Culture by Subdistrict 2019/2020 and 2020/2021</i> .....	170
4.1.8	Jumlah Sekolah Guru dan Murid Sekolah Menengah Kejuruan (SMK) di Bawah Kementerian Pendidikan dan Kebudayaan Menurut Kecamatan 2019/2021 dan 2020/2021 <i>Number of Schools Teachers and Pupils in Vocational High Schools Under The Ministry of Education and Culture by Subdistrict 2019/2020 and 2020/2021</i> .....	173
4.1.9	Jumlah Sekolah Guru dan Murid Madrasah Aliyah (MA) di Bawah Kementerian Agama Menurut Kecamatan 2019/2020 dan 2020/2021 <i>Number of Schools Teachers and Pupils in Madrasah Aliyah (MA) Under the Ministry of Religious Affairs by Subdistrict 2019/2020 and 2020/2021</i> .....	176
4.1.11	Jumlah Desa <sup>1</sup> /Kelurahan yang Memiliki Fasilitas Sekolah Menurut Kecamatan dan Tingkat Pendidikan di Kabupaten Kutai Kartanegara , 2018– 2020 <i>Number of Villages<sup>1</sup> Having Educational Facilities by Subdistrict and Educational Level in Kutai Kartanegara Regency, 2018-2020</i> .....	179
4.1.12	Angka Partisipasi Murni (APM) dan Angka Partisipasi Kasar (APK) Menurut Jenjang Pendidikan dan Jenis Kelamin di Kabupaten Kutai	

	Kartanegara, 2019 dan 2020 <i>Net Participation Rates and Gross Participation Rates by Educational Level and Sex in Kutai Kartanegara Regency, 2019 and 2020</i> .....	184
4.1.13	Angka Partisipasi Sekolah (APS) Menurut Kelompok Usia dan Jenis Kelamin di Kabupaten Kutai Kartanegara, 2020 <i>School Participation Rates by Age Group and Sex in Kutai Kartanegara Regency, 2020</i> .....	185
<b>4.2</b>	<b>KESEHATAN</b>	
	<b>HEALTH</b>	
4.2.1	Jumlah Desa <sup>1</sup> /Kelurahan Yang Memiliki Sarana Kesehatan Menurut Kecamatan di Kabupaten Kutai Kartanegara, 2018–2020 <i>Number of Villages<sup>1</sup> Having Health Facilities by Subdistrict in Kutai Kartanegara Regency, 2018–2020</i> .....	186
4.2.2	Persentase Penduduk yang Mempunyai Keluhan Kesehatan Selama Sebulan Terakhir Menurut Kecamatan, 2014–2019 <i>Percentage of People who Had Health Complaint During a Month Prior to The Survey by Subdistrict 2014–2019</i> .....	192
4.2.3	Jumlah Tenaga Kesehatan Menurut Kecamatan di Kabupaten Kutai Kartanegara, 2020 <i>Number of Health Personnel by Subdistrict in Kutai Kartanegara Regency, 2020</i> .....	193
4.2.4	Jumlah Dokter Spesialis Dokter Umum dan Dokter Gigi Menurut Sarana Pelayanan Kesehatan di Kabupaten Kutai Kartanegara, 2020 <i>Number of Specialist Doctor Generalist Doctor and Dentist by Type of Health Facility in Kutai Kartanegara Regency, 2020</i> .....	194
4.2.5	Banyaknya Kunjungan Rawat Jalan pada RSUD A.M. Parikesit Menurut Bulan dan Jenis Poli Rawat Jalan, 2020 <i>Number of Outpatient Visits in A.M. Parikesit Hospital by Months and Type of Outpatient Poly, 2020</i> .....	195
4.2.6	Banyaknya Kunjungan Rawat Inap pada RSUD A.M. Parikesit Menurut Bulan dan Ruang Rawat Inap, 2020 <i>Number of Inpatient Visits in A.M. Parikesit Hospital by Months and Inpatient Room, 2020</i> .....	198
4.2.7	Banyaknya Pelayanan Resep pada RSUD A.M. Parikesit Menurut	

	Golongan Obat dan Jenis Perawatan, 2020 <i>Number of Prescription Service in A.M. Parikesit Hospital by Medicine Groups and Type of Treatment, 2020</i> .....	201
4.2.8	Banyaknya Resep yang Dilayani pada RSUD A.M. Parikesit Menurut Golongan Obat dan Triwulan, 2020 <i>Number of Users Medicine in A.M. Parikesit Hospital by Medicine Type and Quarterly, 2020</i> .....	202
4.2.9	Banyaknya Pelayanan Rawat Darurat pada RSUD A.M. Parikesit Menurut Bulan dan Jenis Pelayanan, 2020 <i>Number of Emergency Care Services at A.M. Parikesit Hospital by Month and Type of Service, 2020</i> .....	203
4.2.10	Banyaknya Pemeriksaan Laboratorium Patologi Klinik pada RSUD A.M. Parikesit Menurut Jenis Pemeriksaan Laboratorium dan Kategori, 2020 <i>Number of Clinical Pathology Laboratory Examinations in A.M. Parikesit Hospital by Type of Laboratorium Check and Category, 2020</i> .....	204
<b>4.3</b>	<b>AGAMA DAN SOSIAL LAINNYA</b> <b>RELIGION AND OTHER SOCIAL AFFAIRS</b>	
4.3.1	Jumlah Penduduk Menurut Kecamatan dan Agama yang Dianut di Kabupaten Kutai Kartanegara, 2019 <i>Population by Subdistrict and Religion in Kutai Kartanegara Regency, 2019</i> .....	205
4.3.2	Jumlah Tempat Peribadatan Menurut Kecamatan di Kabupaten Kutai Kartanegara, 2020 <i>Number of Places of Worship by Subdistrict and Religion in Kutai Kartanegara Regency, 2020</i> .....	206
4.3.3	Banyaknya Pondok Pesantren Kyai dan Santri Menurut Kecamatan di Kabupaten Kutai Kartanegara, 2019 <i>Number of Islamic Boarding Schools Teachers and Pupils By Subdistrict in Kutai Kartanegara Regency, 2019</i> .....	207
4.3.4	Jumlah Desa <sup>1</sup> /Kelurahan yang Mengalami Bencana Alam <sup>2</sup> Menurut Kecamatan di Kabupaten Kutai Kartanegara 2014– 2019 <i>Number of Villages<sup>1</sup> that Had Natural Disaster<sup>2</sup> by Subdistrict in Kutai</i>	

	<i>Kartanegara Regency 2014– 2019</i> .....	208
<b>4.4</b>	<b>KEMISKINAN</b>	
	<b>POVERTY</b>	
4.4.1	Garis Kemiskinan Jumlah dan Persentase Penduduk Miskin di Kabupaten Kutai Kartanegara, 2012-2020 <i>Poverty Line Number and Percentage of Poor People in Kutai Kartanegara Regency, 2012-2020</i> .....	211
<b>4.5</b>	<b>KRIMINALITAS</b>	
	<b>CRIME</b>	
4.5.1	Banyaknya Penerimaan dari Perkara yang Masuk Menurut Bulan dan Jenis Perkara (Rp) di Kabupaten Kutai Kartanegara, 2020 <i>Number of Receipts from Cases Entered by Month and Type of Case (Rp) in Kutai Kartanegara Regency, 2020</i> .....	212
4.5.2	Banyaknya Perkara yang Masuk di Kejaksaan Negeri Menurut Jenis Perkara di Kabupaten Kutai Kartanegara, 2020 <i>Number of Entered Cases in Prosecutor's Office by Type of Case (Rp) in Kutai Kartanegara Regency, 2020</i> .....	213
4.5.3	Banyaknya Tahanan yang Masuk di Kejaksaan Negeri Menurut Jenis Perkara, 2020 <i>Number of Prisoner Received Regency Prosecution Office by Type of Crimes, 2020</i> .....	215
4.5.4	Rekapitulasi Penyelesaian Perkara Tindak Pidana Umum, 2017-2020 <i>Summary of Solving of Case of Public Doing an Injustice, 2017-2020</i> ....	217
4.5.5	Perkara Tindak Perkara Umum yang Menonjol/ Menarik Perhatian Masyarakat di Kabupaten Kutai Kartanegara 2018-2020 <i>Case for Public Cases that Prominently/Attract Public Attention in Kutai Kartanegara Regency 2018-2020</i> .....	218
4.5.6	Hasil Dinas Tindak Pidana Umum Menurut Jenis, 2018 - 2020 <i>Result On Duty Public Doing an Injustice by Type, 2018 - 2020</i> .....	219
4.5.7	Perkara Yang Ditangani Unit Tindak Pidana Umum, 2020 <i>Handle by Case is Public Unit Doing an Injustice High Public Attorney, 2020</i> .....	220

4.5.8	Jumlah Penerimaan Negara dari Kejaksaan Negeri Kab. Kutai Kartanegara, 2020 <i>Total State Revenue from District Attorney General's Office. Kutai Kartanegara, 2020</i> .....	221
4.5.9	Jumlah Hakim Panitera Juru Sita dan Advokat, 2020 <i>Number of Judges Clercks of The Court Ushers and Advocate, 2020</i> .....	
<b>4.6 KEMASYARAKATAN CIVIL SOCIETY</b>		
4.6.1	Banyaknya Nikah Talak Cerai dan Rujuk Menurut Kecamatan di Kabupaten Kutai Kartanegara, 2020 <i>Number of Marriages Divorce Separations and Reconciliation by Subdistrict in Kutai Kartanegara Regency, 2020</i> .....	223
4.6.2	Data Perkara yang Diterima Oleh Pengadilan Agama Menurut Kecamatan di Kabupaten Kutai Kartanegara, 2020 <i>Case Data Received by Religious Courts by Subdistrict in Kutai Kartanegara Regency, 2020</i> .....	224
4.6.2	Data Perkara yang Dikabulkan Oleh Pengadilan Agama Menurut Kecamatan di Kabupaten Kutai Kartanegara, 2020 <i>Case Data Granted by Religious Courts by Subdistrict in Kutai Kartanegara Regency, 2020</i> .....	229
<b>5,1 HORTIKULTURA HORTICULTURE</b>		
5.1.1	Luas Panen Tanaman Sayuran Menurut Kecamatan dan Jenis Tanaman (ha) 2019 dan 2020 <i>Harvested Area of Vegetables by Subdistrict and Kind of Plant (ha) 2019 and 2020</i> .....	239
5.1.2	Produksi Tanaman Sayuran Menurut Kecamatan dan Jenis Tanaman (ton) 2019 dan 2020 <i>Production of Vegetables by Subdistrict and Kind of Plant (ton) 2019 dan 2020</i> .....	244
5.1.3	Luas Panen Tanaman Sayuran dan Buah-buahan Semusim	

	Menurut Jenis Tanaman (ha) 2017–2020 <i>Harvested Area of Seasonal Vegetables and Fruits by Kind of Plant (ha) 2017–2020 .....</i>	249
5.1.4	Produksi Tanaman Sayuran dan Buah-buahan Semusim Menurut Jenis Tanaman (ton) 2017–2020 <i>Production of Seasonal Vegetables and Fruits by Kind of Plant (ha) 2017–2020 .....</i>	251
5.1.5	Luas Panen Tanaman Biofarmaka Menurut Kecamatan dan Jenis Tanaman (m <sup>2</sup> ) 2019 dan 2020 <i>Harvested Area of Medicinal Plants by Subdistrict and Kind of Plant (m<sup>2</sup>) 2019 and 2020.....</i>	253
5.1.6	Produksi Tanaman Biofarmaka Menurut Kecamatan dan Jenis Tanaman (kg) 2019 and 2020 <i>Production of Medicinal Plants by Subdistrict and Kind of Plant (kg) 2019 and 2020 .....</i>	260
5.1.7	Luas Panen Tanaman Biofarmaka Menurut Jenis Tanaman (m <sup>2</sup> ) 2017–2020 <i>Harvested Area of Medicinal Plants by Kind of Plant (m<sup>2</sup>) 2017–2020 ..</i> <i>.....</i>	267
5.1.8	Produksi Tanaman Biofarmaka Menurut Jenis Tanaman (kg) 2017–2020 <i>Production of Medicinal Plants by Kind of Plant (kg) 2017–2020.....</i>	268
5.1.9	Luas Panen Tanaman Hias Menurut Kecamatan dan Jenis Tanaman (m <sup>2</sup> ) 2019 and 2020 <i>Harvested Area of Ornamental Plants by Subdistrict and Kind of Plant (m<sup>2</sup>) 2019 and 2020.....</i>	269
5.1.10	Produksi Tanaman Hias Menurut Kecamatan dan Jenis Tanaman (tangkai) 2019 and 2020 <i>Production of Ornamental Plants by Subdistrict and Kind of Plant (stalks) 2019 and 2020 .....</i>	275
5.1.11	Luas Panen Tanaman Hias Menurut Jenis Tanaman (m <sup>2</sup> ) 2017–2020 <i>Harvested Area of Ornamental Plants by Kind of Plant (m<sup>2</sup>) 2017–2020.....</i>	281
5.1.12	Produksi Tanaman Hias Menurut Jenis Tanaman (tangkai) 2017–2020	

	<i>Production of Ornamental Plants by Kind of Plant (stalks) 2017–2020</i>	283
5.1.13	Produksi Buah-buahan Menurut Kecamatan dan Jenis Tanaman (kuintal) 2019 and 2020 <i>Production of Fruits by Subdistrict and Kind of Plant (quintal) 2019 and 2020</i> .....	285
5.1.14	Produksi Buah–Buahan dan Sayuran Tahunan Menurut Jenis Tanaman (kuintal) 2017–2020 <i>Production of Annual Fruits and Vegetables by Kind of Plant (quintal) 2017–2020</i> .....	295
<b>5.2</b>	<b>PERKEBUNAN</b>	
	<b>ESTATE CROPS</b>	
5.2.1	Luas Areal Tanaman Perkebunan Menurut Kecamatan dan Jenis Tanaman (ha) 2019 dan 2020 <i>Planted Area of Estate Crops by Subdistrict and Type of Crops (ha) 2019 dan 2020</i> .....	297
5.2.2	Produksi Perkebunan Menurut Kecamatan dan Jenis Tanaman (ton) 2019 dan 2020 <i>Production of Estate by Subdistrict and Type of Crops (ton) 2019 and 2020</i> .....	301
5.2.3	Produksi, Produktivitas, dan Jumlah Petani Perkebunan Rakyat Menurut Jenis Komoditi, 2020 <i>Production, Productivity, and Farmer of Crops, 2020</i> .....	305
5.2.4	Jumlah Petani Perkebunan Menurut Kecamatan dan Jenis Komoditi , 2020 <i>The Number of Farmer by Sub District and Crops, 2020</i> .....	306
<b>5.3</b>	<b>KEHUTANAN</b>	
	<b>FORESTRY</b>	
5.3.1	Luas Kawasan Hutan Menurut tata Guna Hutan Kesepakatan, 2019 <i>Forest Area by Usability and Agreement, 2019</i> .....	308
5.3.2	Luas Fungsi Kawasan Hutan Berdasarkan Peta Penunjukan Kawasan Hutan dan Perairan 2019	



*Forest Function Area 2019*..... 309

**5.4 PETERNAKAN**

**LIVESTOCK**

5.4.1 Populasi Ternak Menurut Kecamatan. 2020  
*Livestock Population By Sub District, 2020*..... 310

5.4.2 Populasi Unggas Menurut Kecamatan, 2020  
*Poultry Population By Sub District, 2020*..... 311

5.4.3 Produksi Daging Ternak Menurut Kecamatan, 2020  
*Production of Meat By Sub District, 2020*..... 312

5.4.4 Produksi Daging Unggas Menurut Kecamatan, 2020  
*Production of Poultry By Sub District, 2020*..... 313

5.4.5 Pemotongan Daging Ternak Menurut Kecamatan, 2020  
*Production of Livestockin Slaughterhouse By Sub District, 2020* ..... 314

5.4.6 Pemotongan Hewan Unggas Menurut Kecamatan, 2020  
*Production of Poultry in Slaughterhouse By Sub District, 2020*..... 315

5.4.7 Produksi Telur Unggas Menurut Kecamatan dan Jenis Unggas (kg), 2020  
*Production of Pultry Eggs by Subdistrict and Kind of Poultries (kg), 2020*  
..... 316

**5.4 PERIKANAN**

**FISHERY**

5.5.1 Jumlah Rumah Tangga Perikanan Tangkap Menurut Kecamatan dan Sub Sektor Perikanan 2020  
*Number of Fish Capture Households by Subdistrict and Fishery Subsector 2020*..... 317

5.5.2 Produksi Perikanan Tangkap Menurut Kecamatan dan Sub Sektor Perikanan 2020  
*Production of Fish Capture Households by Subdistrict and Fishery Subsector 2020*..... 318

5.5.3 Produksi Perikanan Budidaya Menurut Kecamatan dan Jenis Budidaya (ton) 2020

	Halaman Page
	<i>Production of Fish Capture by Subdistrict and Type Of Culture (ton) 2020</i> ..... 319
5.5.4	Jumlah Rumahtangga Perikanan Perahu/kapal Motor Luas Usaha Budidaya Produksi dan Nilai Produksi 2020 <i>Number of Fishing Households Fishing Boats Fish Cultured Areas Production and Values By Fishery Subsector 2020 Capture Households by Subdistrict and Fishery Subsector 2019</i> ..... 320
5.5.4	Jumlah Rumahtangga Perahu/kapal Motor Luas Usaha Produksi dan Nilai Produksi pada perikanan budidaya 2020 <i>Number of Fishing Households Fishing Boats Fish Cultured Areas Production and Values Capture Households by Subdistrict in Fish Cultured 2020</i> ..... 321
<b>6.1</b>	<b>PERTAMBANGAN</b>
	<b>MINING</b>
6.1.1	Jumlah Produksi Batu Bara (Mton) Sesuai Ijin Usaha Pertambangan (IUP) di Kabupaten Kutai Kartanegara, 2019 <i>Production of Coal with Mining Business Licence in Kutai Kartanegara Regency, 2019</i> ..... 251
6.1.2	Jumlah Penjualan Batu Bara (Mton) Sesuai Ijin Usaha Pertambangan (IUP) di Kabupaten Kutai Kartanegara, 2019 <i>Sales of Coal with Mining Business Licence in Kutai Kartanegara Regency, 2019</i> ..... 252
<b>6.2</b>	<b>ENERGI</b>
	<b>ENERGY</b>
6.2.1	Daya Terpasang, Produksi, dan Distribusi Listrik PT. PLN (Persero) pada Cabang/Ranting PLN Menurut Kecamatan, 2020 <i>Installed Electricity Power, Production, and Distribution of PT. PLN (Persero) at PLN Branch by Subdistrict, 2020</i> ..... 253
6.2.2	Jumlah Pelanggan Listrik Menurut Rayon di Kabupaten Kutai Kartanegara, 2016–2020 <i>Number of Electricity Customers by Rayon in Kutai Kartanegara Regency, 2016–2020</i> ..... 254

6.3.1	Jumlah Pelanggan dan Air yang Disalurkan oleh PDAM Menurut Kecamatan di Kabupaten Kutai Kartanegara, 2020 <i>Number of Customers and Water Distributed by PDAM by Subdistrict in Kutai Kartanegara Regency, 2020</i> .....	259
6.3.2	Banyaknya Sambungan PDAM Menurut Kecamatan di Kabupaten Kutai Kartanegara, 2016-2020 <i>Number of PDAM Connections by Subdistrict in Kutai Kartanegara Regency, 2016-2020</i> .....	260
6.3.3	Jumlah Penduduk yang Dilayani oleh PDAM Menurut Kecamatan di Kabupaten Kutai Kartanegara, 2016-2020..... <i>Total Population Served by PDAM by Subdistrict in Kutai Kartanegara Regency, 2016-2020</i> .....	261
6.3.4	Kapasitas Produksi Air Minum Menurut Bulan di Kabupaten Kutai Kartanegara, 2020 <i>Production Capacity of Water Supply by Month in Kutai Kartanegara Regency, 2020</i> .....	262
7.1.1	Jumlah Perkembangan Koperasi di Kabupaten Kutai Kartanegara, 2015-2018 <i>Number of Cooperative Development in Kutai Kartanegara Regency, 2015-2018</i> .....	265
7.1.2	Banyaknya Koperasi dan Jumlah Anggota Menurut Jenisnya, 2017-2018 <i>Number of Cooperatives and Members by Type, 2018-2019</i> .....	266
7.1.3	Banyaknya Koperasi dan Keegiatannya di Kabupaten Kutai Kartanegara, 2015-2018 <i>Number of Cooperatives and It's Activities in Kutai Kartanegara Regency, 2015-2018</i> .....	267
7.1.4	Banyaknya Koperasi Unit Desa (KUD) dan Keegiatannya di Kabupaten Kutai Kartanegara, 2015-2018 <i>Number of Village Unit Cooperatives ( KUD ) and It's Activities in Kutai Kartanegara Regency, 2015-2018</i> .....	268
7.1.5	Banyaknya Koperasi Menurut Jenis dan Kecamatan di Kabupaten Kutai Kartanegara, 2018 <i>Number of Cooperatives by Type and Subdistrict in Kutai Kartanegara Regency, 2018</i> .....	269

7.1.6	Perkembangan Program Pemberdayaan Kredit UKP Melalui 226 LPD, 2016-2018 <i>Credit Empowerment Program Development UKP Through 226 LPD, 2016-2018.....</i>	272
7.1.7	Jumlah Unit Usaha dan Jumlah Tenaga Kerja Jenis Industri, 2018 <i>Number of Business Units and Total Employment Type Industry, 2018..</i>	273
7.1.8	Banyaknya Penerbitan Permohonan SIUP Menurut Golongan Pengusaha di Kabupaten Kutai Kartanegara 2015-2018 <i>License Application Publication Number by Group of Businessman in Kutai Kartanegara Regency, 2015-2018 .....</i>	275
7.1.9	Banyaknya Penerbitan Tanda Daftar Perusahaan (TDP) Menurut Golongan Pengusaha di Kabupaten Kutai Kartanegara, 2015-2018 <i>Number of Publishing Company Registration (TDP) by Entrepreneur Group in Kutai Kartanegara Regency, 2015-2018.....</i>	276
7.1.10	Pelaksanaan Wajib Tera/Sidang Tera Menurut Kecamatan di Kabupaten Kutai Kartanegara, 2017-2020 <i>Implementation of Mandatory Tera/Tera Session by Subdistrict in Kutai Kartanegara Regency, 2017-2020 .....</i>	277
7.1.11	Jenis Alat Ukur, Takar, Timbangan dan Perlengkapannya (UTTP) di Kabupaten Kutai Kartanegara Tahun 2017-2020 <i>Types of Gauges, Measuring, Scales and Equipment (UTTP) in Kutai Kartanegara Regency, 2017-2020 .....</i>	278
7.1.12	Volume dan Nilai Ekspor Menurut Komoditi Kabupaten Kutai Kartanegara, 2018 <i>Volume and Value of Export by Commodity in Kutai Kartanegara Regency, 2018.....</i>	279
7.1.13	Nilai Ekspor dan Impor di Kabupaten Kutai Kartanegara (Juta Rp), 2016-2018 <i>Value of Export and Import in Kutai Kartanegara Regency (Million Rp), 2016-2018.....</i>	280
7.1.14	Perdagangan Antar Pulau, 2018 <i>Inter-Island Trade, 2018.....</i>	281
7.2.1	Penyaluran Beras Miskin Menurut Kecamatan dan Tahun, 2016-2020*) <i>Poor Rice Distribution by Subdistrict and Month, 2016-2020*).....</i>	282

## 8.1 TRANSPORTASI

### TRANSPORTATION

8.1.1	Panjang Jalan Kabupaten Menurut Kecamatan dan Jenis Permukaan Jalan (Km), 2020 <i>Length of Regency Roads by Subdistrict and Road Surface Type (Km), 2020</i> .....	274
8.1.2	Panjang Jalan Kabupaten Menurut Kecamatan dan Kondisi Jalan (Km), 2020 <i>Length of Regency Roads by Subdistrict and Road Conditions (Km), 2020</i> .....	275
8.1.3	Panjang Jalan Menurut Kondisi Jalan dan Jenis Permukaan Jalan, 2020 <i>Length of Roads by Road Conditions and Road Surface Type, 2020</i> .....	276
8.1.4	Panjang Jalan Menurut Status Jalan (Km), 2016-2020 <i>Length of Roads by Road Status (Km), 2016-2020</i> .....	277
8.1.4	Banyaknya Kendaraan Bermotor Wajib Uji Menurut Jenis Kendaraan (Unit), 2015-2019 <i>Number of Mandatory Motorized Vehicles Tested by Vehicle Type (Unit) 2015-2019</i> .....	278
8.1.5	Banyaknya Kendaraan Bermotor Diuji Menurut Jenis Kendaraan (Unit), 2016-2020 <i>Number of Motorized Vehicles Tested by Vehicle Type (Unit), 2016-2020</i>	279

## 8.2 KOMUNIKASI

### COMMUNICATION

8.2.1	Banyaknya Penerimaan Penjualan Benda Pos, Giro dan Tabungan Menurut Bulan (000 Rp), 2019 <i>Number of Sales of Post, Giro And Saving Goods by Month, 2019</i> .....	280
8.2.2	Banyaknya Pengiriman dan Penerimaan Wesel Pos Menurut Bulan (000 Rp), 2019 <i>Number of Shipment and Receipt of Postal Bills by Month (000 Rp), 2019</i> .....	281
8.2.3	Banyaknya Pengiriman Surat Menurut Jenis Pengiriman dan Bulan, 2019	

	Halaman Page
	282
8.2.4	283
<b>8.3 PARIWISATA</b>	
<b>TOURISM</b>	
8.3.1	284
8.3.2	285
8.3.3	286
8.3.4	289
8.3.5	292
8.3.6	294
<b>9.1 INVESTASI</b>	
<b>INVESTMENT</b>	
9.1.1.	291

9.1.2.	Penanaman Modal Asing (juta US\$), 2011-2020 <i>Foreign Investment (million US\$), 2011-2020.....</i>	292
--------	--	-----

## 9.2 PERBANKAN

### **BANKING**

9.2.1.	Total Aktiva Bank Umum dan BPR Menurut Bulan (juta Rupiah), 2016-2020 <i>Total Assets of Comercial and Rural Banks by Month (million Rp), 2016- 2020.....</i>	293
9.2.2.	Posisi Kredit Bank Menurut Sektor Ekonomi (juta Rupiah), 2020 <i>Credits Bank Position by Economic Sector (million Rp), 2020.....</i>	294
9.2.3.	Posisi Simpanan Masyarakat pada Bank Umum dan BPR Menurut Bulan (juta Rupiah), 2020 <i>Outstanding of Private Deposit of Commercial and Rural Banks by Month (million Rp), 2020.....</i>	297
9.2.4.	Posisi Pinjaman yang Diberikan Bank Umum dan BPR Menurut Bulan dan Jenis Penggunaan (juta Rupiah), 2020 <i>Outstanding of Loans of Commercial and Rural Banks by Month and Type of Loans Based on Project Location (million Rp), 2020.....</i>	299
9.2.5.	Posisi Kredit UMKM yang Diberikan Bank Umum dan BPR Menurut Bulan dan Jenis Penggunaan Berdasarkan Lokasi Proyek (juta Rupiah), 2020 <i>Outstanding of Micro, Small, and Medium Enterprises Loans of Commercial and Rural Banks by Month and Type of Loans Based on Project Location (million Rp), 2020.....</i>	300
9.2.6.	Posisi Kredit UMKM yang Diberikan Bank Umum dan BPR Menurut Sektor Ekonomi (juta Rupiah), 2020 <i>Outstanding of Micro, Small, and Medium Enterprises Loans of Commercial and Rural Banks by Economic Sector (million Rp), 2020.....</i>	301

## 9.3 HARGA-HARGA

### **PRICES**

9.3.1	Perkembangan Rata-Rata Harga Eceran Bahan Pokok (rupiah) di Tenggarong, 2016-2020	
-------	--	--

	Halaman Page
	<i>Averages of Retail Price of Matrial Necessity Development (Rupiah) in Tenggarong, 2015-2019</i> ..... 304
9.3.2	Perkembangan Rata-Rata Harga Eceran Beras Medium per Kilogram (rupiah) di Tenggarong, 2016-2020 <i>Averages of Retail Price of Medium Rice Development per Kg (Rupiah) in Tenggarong, 2016-2020</i> ..... 305
9.3.3	Perkembangan Rata-Rata Harga Eceran Ikan Asin Gabus per Kilogram (Rupiah) di Tenggarong, 2016-2020 <i>Averages of Retail Price of Salt Cod per Kg (Rupiah) in Tenggarong, 2016-2020</i> ..... 306
9.3.4	Perkembangan Rata-Rata Harga Eceran Minyak Goreng per Botol (Rupiah) in Tenggarong, 2016-2020 <i>Averages of Retail Price of Palm Oil per Bottle (Rupiah) in Tenggarong, 2016-2020</i> ..... 307
9.3.5	Perkembangan Rata-Rata Harga Eceran Gula Pasir (Gulaku) per Kilogram (Rupiah) in Tenggarong, 2016-2020 <i>Averages of Retail Price of Sugar (Gulaku) per Kg (Rupiah) in Tenggarong, 2016-2020</i> ..... 308
9.3.6	Perkembangan Rata-Rata Harga Eceran Garam per Bungkus (Rupiah) in Tenggarong, 2016-2020 <i>Averages of Retail Price of Salt per Pack (Rupiah) in Tenggarong, 2016- 2020</i> ..... 309
9.3.7	Perkembangan Rata-Rata Harga Eceran Bensin dan Solar (rupiah), 2019-2020 <i>Averages of Retail Price of Bensin and Solar per Pack, 2019-2020</i> ..... 310
<b>10</b>	<b>PENGELUARAN PENDUDUK</b>
	<b>POPULATION EXPENDITURE</b>
10.1.	Persentase Penduduk Menurut Golongan Pengeluaran Per Kapita Sebulan di Kabupaten Kutai Kartanegara, 2020 <i>Percentage of Population by Expenditure Per Capita Per Month Class in Kutai Kartanegara Regency, 2020</i> ..... 311
10.2	Pengeluaran Rata-Rata per Kapita Sebulan untuk Kelompok Makanan Menurut Kelompok Barang, 2018-2020 <i>Monthly Average Expenditure per Capita of Food by Commodity</i>



	Halaman Page
	312
10.3	313
10.4	314
10.5	315
10.5	316
<b>11</b>	
11.1.	327
11.2	329
11.3	331
11.4	

	Halaman Page
	333
11.5	335
11.6	336
11.7	337
11.8	338
<b>12</b>	
12.1	334
12.2	335
12.3	336
12.4	

	Provinsi Kalimantan Timur, 2016–2020 <i>Human Development Index by Regency/Municipality in Kalimantan Timur Province, 2016–2020</i> .....	337
12.5	Produk Domestik Regional Bruto Atas Dasar Harga Berlaku Menurut Kabupaten/Kota di Provinsi Kalimantan Timur (miliar rupiah), 2016–2020 <i>Gross Regional Domestic Products at Current Market Prices by Regency/Municipality in Kalimantan Timur Province (billion rupiahs), 2016–2020</i> .....	338
12.6	Produk Domestik Regional Bruto Atas Dasar Harga Konstan 2010 Menurut Kabupaten/Kota di Provinsi Kalimantan Timur (miliar rupiah), 2016–2020 <i>Gross Regional Domestic Products at 2010 Constant Market Prices by Regency/Municipality in Kalimantan Timur Province (billion rupiahs), 2016–2020</i> .....	339



## DAFTAR GAMBAR/LIST OF FIGURES

	Halaman Page	
1.2	Jumlah Curah Hujan dan Jumlah Hari Hujan Menurut Bulan di Kabupaten Kutai Kartanegara, 2020 Number of Precipitation and Number of Rainy Days by Month in Kutai Kartanegara Regency, 2020.....	7
2.1	Jumlah Pegawai Negeri Sipil Menurut Jenis Kelamin di Kabupaten Kutai Kartanegara, 2020 Number of Civil Servants by Sex in Kutai Kartanegara Regency, 2020 ..	33
2.2	Jumlah Pegawai Negeri Sipil Menurut Pendidikan Tertinggi yang Ditamatkan di Kabupaten Kutai Kartanegara, 2020 Number of Civil Servants by Educational Attainment in Kutai Kartanegara Regency, 2020 .....	34
3.1	Persentase Penduduk Menurut Jenis Kelamin di Kabupaten Kutai Kartanegara 2020 Number of Population by Sex in Kutai Kartanegara Regency 2020.....	89
3.2	Kepadatan Penduduk Kutai Kartanegara per km <sup>2</sup> Menurut Kecamatan 2019 Population Density per sq km, in Kutai Kartanegara by Subdistrict 2019 .....	90
4.1	Jumlah Sekolah Dasar Sekolah Menengah Pertama Sekolah Menengah Atas Negeri dan Swasta di Kabupaten Kutai Kartanegara, 2020 Number of State and Private Primary Schools Junior High Schools Senior High Schools in Kutai Kartanegara Regency 2020.....	150

4.2	<p>Angka Partisipasi Kasar dan Angka Partisipasi Murni di Kabupaten Kutai Kartanegara, 2020</p> <p>Gross enrollment rate and Net enrollment rate in <i>Kartanegara Regency, 2020</i> .....</p>	151
6.1	<p>Jumlah Penjualan Batu Bara (Mton) Sesuai Ijin Usaha Pertambangan (IUP) di Kabupaten Kutai Kartanegara, 2019</p> <p><i>Sales Of Coal with Mining Business Licence in Kutai Kartanegara Regency, 2019</i>.....</p>	249
6.2	<p>Banyaknya Sambungan PDAM, 2016-2020</p> <p><i>Number Of Connection Of Water Supply 2016-2020</i> .....</p>	250
7.1	<p>Penyaluran Beras Miskin Menurut Kecamatan dan Tahun, 2015-2019</p> <p><i>Poor Rice Distribution by Subdistrict and Month, 2015-2019</i> .....</p>	264
8.1	<p>Banyaknya Pengunjung Objek Wisata Kabupaten Kutai Kartanegara (orang), 2016-2020</p> <p><i>Number of Tourism Visitors in Kutai Kartanegara (People), 2016-2020.</i></p> <p>.....</p>	273
9.1	<p>Jumlah Proyek pada Penanaman Modal Dalam Negeri dan Asing di Kabupaten Kutai Kartanegara, 2011-2019</p> <p><i>Number of Projects on Domestic and Foreign Investment in Kutai Kartanegara, 2011- 2019</i> .....</p>	289
9.2	<p>Posisi Kredit Bank Menurut Sektor Ekonomi Dominan, 2019</p> <p><i>Credits Bank Position by Dominant Economic Sector, 2019</i> .....</p>	290
11.1	<p>Laju Pertumbuhan Produk Domestik Regional Bruto Atas Dasar Harga Konstan 2010 Menurut Lapangan Usaha (persen), 2016–2020</p> <p>Growth Rate of Gross Regional Domestic Product at 2010</p>	

	<i>Constant Market Prices by Industry (percent), 2016–2020 .....</i>	325
11.2	Distribusi Persentase Produk Domestik Regional Bruto Atas Dasar Harga Berlaku Menurut Lapangan Usaha, 2020 Percentage Distribution of Gross Regional Domestic Product at Current Market Prices by Industry, 2020 .....	326

<https://kukarkab.bps.go.id>

<https://kukarkab.bps.go.id>



<https://kukarkab.bps.go.id>

<https://kukarkab.bps.go.id>

## PENJELASAN UMUM/EXPLANATORY NOTES

Tanda-tanda, satuan-satuan, dan lain-lainnya yang digunakan dalam publikasi ini adalah sebagai berikut:

*Symbols, measurement units, and acronyms which are used in this publication, are as follows:*

### 1. TANDA-TANDA/SYMBOLS

Data tidak tersedia/Data not available .....	: ...
Tidak ada atau nol /Null or zero .....	: -
Data dapat diabaikan/Data negligible .....	: 0
Tanda decimal/Decimal point .....	: ,
Data tidak dapat ditampilkan/Not applicable .....	: NA
Angka estimasi/Estimated figures .....	: e
Angka diperbaiki/Revised figures .....	: r
Angka sementara/Preliminary figures .....	: x
Angka sangat sementara/Very preliminary figures .....	: xx
Angka sangat sangat sementara/Very very preliminary figures .....	: xxx

### 2. SATUAN/UNITS

barel/barrel .....	: 158,99 liter/litres = 1/6,2898 m <sup>3</sup>
hektar (ha)/hectare (ha) .....	: 10 000 m <sup>2</sup>
kilometer (km)/kilometres (km) .....	: 1 000 meter/meters (m)
knot/knot .....	: 1,8523 km/jam (km/hour)
kuintal/quintal .....	: 100 kg
KWh .....	: 1 000 Watt hour
MWh .....	: 1 000 KWh
liter (untuk beras)/litre (for rice) .....	: 0,80 kg
MMSCF .....	: 1/35,3 m <sup>3</sup>
metrik ton (m.ton)/metric ton (m. ton) .....	: 0,98421 long ton = 1 000 kg
ons/ounce .....	: 28,31 gram/grams
ton .....	: 1 000 kg

Satuan lain: buah, dus, butir, helai/lembar, kaleng, batang, pulsa, ton kilometer (ton-km), jam, menit, persen (%).

*Other units: unit, pack, pieces, sheet, tin, pulse, ton-kilometres(ton-km), hour, minute, percent (%).*

Perbedaan angka di belakang koma disebabkan oleh pembulatan angka.

*The difference in decimal numbers is caused by rounding.*



## DAFTAR SINGKATAN/ LIST OF ABBREVIATIONS

SI	: Stasiun Iklim
SIMPK	: Stasiun Meteorologi Pertanian Khusus
t.t	: Tempat tidur
BCG	: Bacillus Calmette Guerin
DPT	: Difteri, Pertusis, Tetanus
TT	: Tetanus Toxoid
IOT	: Industri Obat Tradisional/ <i>Traditional Medicine Industry</i>
IKOT	: Industri Kecil Obat Tradisional/ <i>Traditional Medicine Small</i>
Alkes	: Alat kesehatan/ <i>Health Kits</i>
PKRT	: Perbekalan Kesehatan Rumah tangga/ <i>Household Health Logistics</i>
Kompl	: Komplemen/ <i>Complement</i>
IRTP	: Industri Pangan Produksi Rumah Tangga/ <i>Foods Home Industry</i>
PBF	: Pedagang Besar Farmasi/ <i>Pharmacy Whole-seller</i>
GFK	: Gudang Farmasi Kab/Kota/Regency/ <i>Municipality Pharmacy Warehouse</i>
RB	: Rumah Bersalin/ <i>Delivery House</i>
Pustu	: Puskesmas pembantu/ <i>Auxiliary Public Health Center</i>
BP	: Balai Pengobatan/ <i>Polyclinic</i>
TPS	: Tempat Pembuangan Sementara / <i>landfill</i>
Jamkesmas	: Jaminan kesehatan masyarakat miskin/ <i>Poor public health insurance</i>
PJKMU	: Program Jaminan Kesehatan Masyarakat Umum
SIUP	: Surat Ijin Usaha Perdagangan/ <i>Trading Permission Letter</i>
TDP	: Tanda Daftar Perusahaan/ <i>Company Registration Identity</i>
API	: Angka Pengenal Importir/ <i>Importer's Identity Number</i>



## Statistik Kunci, 2018–2020

### Key Statistics, 2018–2020

Rincian/Description	Satuan/Unit	2018	2019	2020
(1)	(2)	(3)	(4)	(5)
<b>SOSIAL/SOCIAL</b>				
Penduduk <sup>1</sup> /Population <sup>1</sup>	ribu/thousand	769,34	786,12	729,38
Laju Pertumbuhan Penduduk <sup>1</sup> /Population Growth <sup>1</sup>	%	2,29	2,18	-
Angka Harapan Hidup <sup>1-e<sub>0</sub></sup> /Life Expectancy Rate <sup>1</sup>	tahun/years	-	-	-
Angka Melek Huruf Usia 15+/ <i>Literacy Rate Aged 15+</i>	%	-	-	-
Tingkat Partisipasi Angkatan Kerja -TPAK <sup>2,3</sup> <i>Labour Force Participation Rate-LFPR<sup>2,3</sup></i>	%	64,99	66,07	61,98
Tingkat Pengangguran Terbuka-TPT <sup>2</sup> <i>Unemployment Rate-UR<sup>2</sup></i>	%	5,96	5,98	5,70
Penduduk Miskin <sup>5</sup> /Poor People <sup>4</sup>	juta/million	56,56	56,34	58,42
Persentase Penduduk Miskin <sup>4</sup> <i>Percentage of Poor People<sup>4</sup></i>	%	7,41	7,20	7,31
Indeks Pembangunan Manusia-IPM <sup>5</sup> <i>Human Development Index<sup>5</sup></i>	-	73,15	73,78	73,59
<b>EKONOMI/ECONOMIC</b>				
Produk Domestik Regional Bruto (PDRB) Harga Berlaku <sup>6</sup> <i>Gross Regional Domestic Bruto (GRDP) at Current Price<sup>6</sup></i>	triliun rupiah <i>trillion rupiahs</i>	160,59	162,73	149,06
Laju Pertumbuhan Ekonomi <sup>8</sup> /Economic Growth <sup>7</sup>	%	2,16	3,83	(4,44)

- Catatan/Notes: <sup>1</sup> Hasil proyeksi penduduk Indonesia 2010–2035 (pertengahan tahun/Juni)/*The result of Indonesia population prjection 2010–2035 (mid year/June)*
- <sup>2</sup> Kondisi Agustus/Condition at August
- <sup>3</sup> Menggunakan penimbang hasil proyeksi penduduk tahun 2010–2035/Weighted by the 2010–2035 population projection
- <sup>4</sup> Kondisi Maret/Condition at March
- <sup>5</sup> Sejak tahun 2010, IPM dihitung dengan metode baru. Komponen IPM metode baru adalah angka harapan hidup saat lahir, harapan lama sekolah, rata-rata lama sekolah, dan pengeluaran per kapita/*Since 2010, HDI was calculated using new method. New HDI component are life expectancy at birth, expected years of schooling, means years of schooling, and expenditure per capita*
- <sup>6</sup> Mulai tahun 2010 mengadopsi System of National Account 2008 (SNA 2008)/*Since 2010 is in line with System of National Account 2008 (SNA 2008)*
- <sup>7</sup> Menggunakan tahun dasar 2010 (2010=100)/*Using 2010 base year (2010=100)*
- <sup>8</sup> Menggunakan proyeksi penduduk berdasarkan hasil SP2010/*Using population projection based on SP2010*







# BAB 1

Geografi dan Iklim



**PENJELASAN TEKNIS**

1. Badan Pusat Statistik (BPS) telah melakukan pendataan Potensi Desa (Podes) sejak tahun 1980. Sejak saat itu, Podes dilaksanakan secara rutin sebanyak 3 kali dalam kurun waktu sepuluh tahun untuk mendukung kegiatan Sensus Penduduk, Sensus Pertanian, ataupun Sensus Ekonomi. Dengan demikian, fakta penting terkait ketersediaan infrastruktur dan potensi yang dimiliki oleh setiap wilayah dapat dipantau perkembangannya secara berkala dan terus menerus.
2. Sejak tahun 2008, pendataan Podes mengalami perubahan dengan adanya penambahan kuesioner suplemen kecamatan dan Kecamatan di Kabupaten Kutai Kartanegara. Penambahan kuesioner tersebut bertujuan untuk meningkatkan manfaat data Podes bagi para konsumen data dan pemerintah daerah dalam perencanaan pembangunan wilayah.
3. Data Podes merupakan satu-satunya sumber data kewilayahan yang muatannya beragam dan memberi gambaran tentang situasi pembangunan suatu wilayah (regional). Ini berbeda dengan data dari hasil pendekatan menekankan pada dimensi aktivitas sektoral. Keduanya sama

**TECHNICAL NOTES**

1. *BPS-Statistics Indonesia has already recorded village potential (Podes) since 1980. Since then, Podes regularly implemented 3 (three) times within ten years to support the activities of the Population Census, Agriculture Census, or Economic Census. Thus, important facts related to the availability of infrastructure and the potential possessed by each region can be monitored regularly and continually.*
2. *Since 2008, Podes has been changed especially in providing additional information from subdistrict and Sub District in Kutai Kartanegara Municipality, using separate questionnaires. The goal of these changes is to provide more benefits for data users and local government in regional development planning.*
3. *Podes data is the only one Source of spatial data consisting of various information and providing a picture of development progress in a region. The Podes data are different from data resulted from household surveys focusing on the dimension of sectoral activities. Both kind of data are important*

penting dan menjadi kekayaan BPS.

*and become the trade mark of BPS on the data richness aspect.*

4. **Cakupan Wilayah**

Pencacahan Podes dilakukan secara sensus terhadap seluruh wilayah administrasi pemerintahan terendah setingkat desa (yaitu desa, kelurahan, nagari, Unit Permukiman Transmigrasi (UPT)) yang masih dibina oleh kementerian terkait.

4. **Podes Coverage**

*Podes enumeration is implemented as a census of the lowest governmental administrative region equivalent to village (i.e. village, sub-district, nagari, and Transmigration Settlement Unit which is still fostered by the relevant ministries).*

5. **Sungai** adalah aliran air yang besar (biasanya buatan alam).

5. **The river** is large stream of water (usually made in nature).

6. **Iklm** adalah keadaan hawa (suhu, kelembaban, awan, hujan, dan sinar matahari) pada suatu daerah dalam jangka waktu yang agak lama (30 tahun).

6. **Climate** is the state of the weather (temperature, humidity, clouds, rain, and sun) on an area within a longer period of time (30 years).

7. **Suhu** adalah ukuran kuantitatif terhadap temperatur; panas dan dingin, diukur dengan termometer.

7. **Temperature** is a quantitative measure of the temperature; hot and cold, measured with a thermometer.

8. **Kelembaban** udara adalah banyaknya uap air yang dikandung oleh udara, dapat diukur dengan hygrometer.

8. **Humidity** is the amount of water vapor contained in the air which can be measured with a hygrometer.

9. **Curah hujan** adalah banyaknya hujan yang tercurah (turun) di suatu daerah dalam jangka waktu tertentu.

9. **Rainfall** is the amount of rain poured down in an area within a certain period.

10. **Tekanan udara** adalah berat udara di atas suatu satuan areal, diukur dengan barometer.

10. **Air pressure** is the weight of the air above a unit area, measured by a barometer.

**ULASAN**

Kabupaten Kutai Kartanegara dengan luas wilayah 27.263,10 km<sup>2</sup> terletak antara 115°26' Bujur Timur dan 117°36' Bujur Timur serta di antara 1°28' Lintang Utara dan 1°08' Lintang Selatan. Dengan adanya perkembangan dan pemekaran wilayah, Kabupaten Kutai Kartanegara dibagi menjadi 18 kecamatan. Kedelapan belas kecamatan tersebut adalah Samboja, Muara Jawa, Sanga-Sanga, Loa Janan, Loa Kulu, Muara Muntai, Muara Wis, Kota Bangun, Tenggarong, Sebulu, Tenggarong Seberang, Anggana, Muara Badak, Marangkayu, Muara Kaman, Kenohan, Kembang Janggut dan Tabang.

Kabupaten Kutai Kartanegara mempunyai belasan sungai yang tersebar pada hampir semua kecamatan dan merupakan sarana angkutan utama di samping angkutan darat, dengan sungai yang terpanjang Sungai Mahakam dengan panjang sekitar 920 kilometer.

Kutai Kartanegara merupakan wilayah yang berbatasan dengan Kabupaten Malinau, Kabupaten Kutai Timur dan Kota Bontang di sebelah utara, Selat Makassar sebelah timur, Kabupaten Penajam Paser Utara dan Kota Balikpapan di sebelah selatan, dan dengan Kabupaten Kutai Barat di sebelah barat.

**DESCRIPTION**

*Kutai Kartanegara Regency with an area of 27.263,10 km<sup>2</sup> is located between 115°26' East Longitude and 117°36' East Longitude and between 1°28' North Latitude and 1°08' South Latitude. With the development and expansion of the region, Kutai Kartanegara Regency is divided into 18 subdistricts. The eighteen subdistricts are Samboja, Muara Jawa, Sanga-Sanga, Loa Janan, Loa Kulu, Muara Muntai, Muara Wis, Kota Bangun, Tenggarong, Sebulu, Tenggarong Seberang, Anggana, Muara Badak, Marangkayu, Muara Kaman, Kenohan, Kembang Janggut and Tabang.*

*Kutai Kartanegara Regency has teens of rivers spread in almost all subdistricts and used as the main transportation beside land transportation, with the longest river is Mahakam River with a length of around 920 kilometers.*

*Kutai Kartanegara is an area bordering by Malinau Regency, East Kutai Regency and Bontang Municipality in the north, Makassar Strait in the east, Penajam Paser Utara Regency and Balikpapan Municipality in the south, and with West Kutai Regency in the west.*

Kabupaten Kutai Kartanegara tidak terlepas dari gugusan gunung dan pegunungan yang terdapat hampir di seluruh Kecamatan, yaitu ada sekitar 10 gunung. Gunung yang paling tinggi di Kutai Kartanegara yaitu Gunung Lengkup dengan ketinggian 485 meter yang terletak di Kecamatan Loa Kulu. Selain gunung, terdapat sekitar 16 danau yang ada di Kabupaten Kutai Kartanegara. Sementara danau yang paling luas adalah Danau Semayang dengan luas 13.000 hektar.

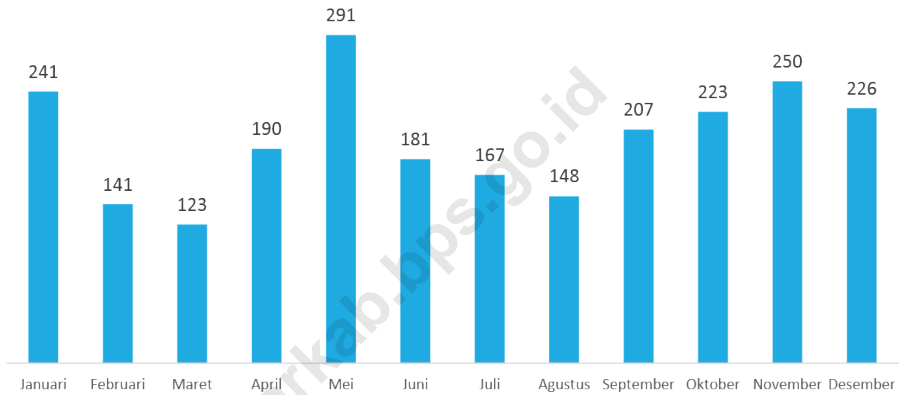
Kabupaten Kutai Kartanegara termasuk wilayah yang beriklim tropis yang memiliki dua musim yaitu musim penghujan dan musim kemarau. Hal tersebut dapat dilihat dari data berikut yang menunjukkan bahwa curah hujan tidak merata di tiap-tiap kecamatan tiap bulannya. Curah Hujan tertinggi pada bulan Mei yaitu 291 mm dengan jumlah hari hujan yaitu 14 hari. Sedangkan Curah Hujan terendah ada pada bulan Maret 123 mm dengan jumlah hari hujan yaitu 8 hari.

*Kutai Kartanegara regency also has group of mountains and mountain range which is found in almost all subdistricts, there are 10 mountains. The highest mountain in Kutai Kartanegara is Mount Lengkup with a height of 485 meter located in Loa Kulu Subdistrict. Besides mountains, there are around 16 lakes in the Kutai Kartanegara Regency. While the largest lake is Semayang Lake with an area of 13.000 hectares.*

*Kutai Kartanegara Regency is a tropical region which has two seasons, rainy season and the dry season. It can be seen from the following data which shows that rainfall is not evenly distributed in each subdistrict each month. The highest rainfall in May is 291 mm with the number of rainy days is 14 days. While the lowest rainfall in September is 123 mm with the number of rainy days is 8 days.*

**Gambar** 1.2  
**Figures**

**Jumlah Curah Hujan dan Jumlah Hari Hujan Menurut Bulan di Kabupaten Kutai Kartanegara, 2020**  
***Number of Precipitation and Number of Rainy Days by Month in Kutai Kartanegara Regency, 2020***



Sumber/Source: Dinas Pertanian dan Tanaman Pangan Kabupaten Kutai Kartanegara/*Food Corps Services Kutai Kartanegara Regency*

## 1.1 KEADAAN GEOGRAFI GEOGRAPHY CONDITION

**Tabel** 1.1.1 **Luas Daerah dan Jumlah Pulau Menurut Kecamatan 2020**  
**Table** 1.1.1 **Total Area and Number of Islands by Subdistrict, 2020**

Kecamatan Subdistrict	Ibukota Kecamatan Capital of Subdistrict	Luas Total Area (km <sup>2</sup> /sq.km)
(1)	(2)	(3)
Samboja	Kampung Lama	1 045,90
Muara Jawa	Muara Jawa Ulu	754,50
Sanga-Sanga	Sanga-Sanga Dalam	233,40
Loa Janan	Loa Janan Ulu	644,20
Loa Kulu	Loh Sumber	1 405,70
Muara Muntai	Muara Muntai Ilir	928,60
Muara Wis	Muara Wis	1 108,16
Kota Bangun	Kota Bangun Ulu	1 143,74
Tenggarong	Melayu	398,10
Sebulu	Sebulu Ilir	859,50
Tenggarong Seberang	Manunggal Jaya	437,00
Anggana	Sungai Meriam	1 798,80
Muara Badak	Muara Badak Ulu	939,09
Marangkayu	Sebuntal	1 165,71
Muara Kaman	Muara Kaman Ulu	3 410,10
Kenohan	Kahala	1 302,20
Kembang Janggut	Kembang Janggut	1 923,90
Tabang	Sidomulyo	7 764,50
<b>Kutai Kartanegara</b>	<b>Tenggarong</b>	<b>27 263,10</b>



Lanjutan Tabel/*Continued Table* 1.1.1

Kecamatan <i>Subdistrict</i>	Persentase terhadap Luas Provinsi <i>Percentage to Province's Area</i>	Jumlah Pulau <i>Number of Islands</i>
(1)	(4)	(5)
Samboja	3,84	-
Muara Jawa	2,77	-
Sanga-Sanga	0,86	-
Loa Janan	2,36	-
Loa Kulu	5,16	-
Muara Muntai	3,41	-
Muara Wis	4,06	-
Kota Bangun	4,20	-
Tenggarong	1,46	-
Sebulu	3,15	-
Tenggarong Seberang	1,60	-
Anggana	6,60	-
Muara Badak	3,44	-
Marangkayu	4,28	-
Muara Kaman	12,51	-
Kenohan	4,78	-
Kembang Janggut	7,06	-
Tabang	28,48	-
<b>Kutai Kartanegara</b>	<b>100,00</b>	<b>-</b>

Sumber/*Source*: Sekretariat Daerah (Bagian Pemerintahan) Kabupaten Kutai Kartanegara/*Regional Development Planning Board Kutai Kartanegara Regency*

**Tabel** 1.1.2 **Tinggi Wilayah dan Jarak ke Ibukota, 2020**  
**Table** *Altitude and Distance to the Capital, 2020*

Kecamatan Subdistrict	Tinggi Wilayah (mdpl) Altitude (m a.s.l)	Jarak ke Ibukota (km) Distance to the Capital (km)
(1)	(2)	(3)
Samboja	20,00	110,0
Muara Jawa	8,00	79,7
Sanga-Sanga	21,00	58,4
Loa Janan	17,00	32,8
Loa Kulu	30,00	9,3
Muara Muntai	5,00	...
Muara Wis	3,00	92,7
Kota Bangun	9,00	80,0
Tenggarong	10,00	1,4
Sebulu	32,00	48,6
Tenggarong Seberang	18,00	21,8
Anggana	4,00	48,9
Muara Badak	16,00	69,4
Marangkayu	15,00	102,0
Muara Kaman	4,00	104,0
Kenohan	10,00	136,0
Kembang Janggut	11,00	154,0
Tabang	95,00	...
<b>Kutai Kartanegara</b>	<b>18,22</b>	

Sumber/Source: Dinas Perhubungan Kabupaten Kutai Kartanegara / Transportation of Departement, Kutai Kartanegara Regency

**Tabel**  
**Table** 1.1.3

**Luas Wilayah Menurut Kecamatan dan Ketinggian dari Permukaan Laut, 2020**  
**Area by Subdistrict and Altitude Class from Ocean, 2020**

Kecamatan Subdistrict	Kelas Ketinggian		
	0 - 7 mdpl	7 - 25 mdpl	25 - 100 mdpl
(1)	(2)	(3)	(4)
Samboja	14 442	41 625	28 883
Muara Jawa	21 342	26 725	13 363
Sanga-Sanga	13 125	10 215	-
Loa Janan	-	18 809	45 611
Loa Kulu	-	47 413	56 762
Muara Muntai	-	48 365	27 141
Muara Wis	-	101 839	25 146
Kota Bangun	-	55 522	17 924
Tenggarong	-	30 772	10 551
Sebulu	-	40 929	36 017
Tenggarong Seberang	-	16 318	23 481
Anggana	113 507	13 116	3 027
Muara Badak	29 677	13 512	23 362
Marangkayu	10 188	20 941	45 844
Muara Kaman	-	232 656	94 282
Kenohan	-	77 526	35 129
Kembang Janggut	-	41 664	103 548
Tabang	-	-	91 956
<b>Kutai Kartanegara</b>	<b>202 281</b>	<b>837 947</b>	<b>682 027</b>

Sumber/Source: Badan Pertanahan Kabupaten Kutai Kartanegara/Office of National Land Board, Kutai Kartanegara Regency

**Tabel**  
**Table** 1.1.4**Luas Wilayah Menurut Kecamatan dan Kelas Lereng/  
Kemiringan, 2020**  
*Area by Subdistrict and Slope Class, 2020*

Kecamatan Subdistrict	Kelas Lereng/Kemiringan Slope Class				Jumlah Total
	0 - 2%	2 - 15%	15 - 40%	> 40%	
(1)	(2)	(3)	(4)	(5)	(6)
Samboja	16 990	3 693	47 277	16 990	84 950
Muara Jawa	35 440	-	19 846	6 144	61 430
Sanga-Sanga	12 448	-	10 892	-	23 340
Loa Janan	2 526	842	42 947	18 105	64 420
Loa Kulu	12 064	4 721	52 451	71 334	140 570
Muara Muntai	49 369	4 114	15 281	24 096	92 860
Muara Wis	85 470	28 023	16 113	11 209	140 815
Kota Bangun	29 403	6 818	26 421	21 733	84 375
Tenggarong	5 259	-	30 053	6 011	41 323
Sebulu	8 891	5 928	59 276	11 855	85 950
Tenggarong Seberang	6 461	2 660	22 424	10 642	42 187
Anggana	92 607	11 576	9 261	16 206	129 650
Muara Badak	40 938	7 642	21 834	12 554	82 968
Marangkayu	20 207	12 762	38 820	24 993	96 782
Muara Kaman	199 551	64 743	76 716	-	341 010
Kenohan	47 297	34 398	48 525	-	130 220
Kembang Janggut	47 176	22 851	75 187	47 176	192 390
Tabang	28 924	101 043	203 043	443 440	776 450
<b>Kutai Kartanegara</b>	<b>741 021</b>	<b>311 814</b>	<b>816 367</b>	<b>742 488</b>	<b>2 611 690</b>

Sumber/Source: Badan Pertanahan Kabupaten Kutai Kartanegara/Office of National Land Board, Kutai Kartanegara Regency

**Tabel**  
**Table** 1.1.5

**Nama Sungai di Kabupaten Kutai Kartanegara, 2020**  
**Name of Rivers in Kutai Kartanegara Regency, 2020**

Nama Sungai <i>Name of Rivers</i>	Panjang (km) <i>Length (km)</i>		Lebar (m) <i>Wide (m)</i>	Kedalaman (m) <i>Depth (m)</i>
	Seluruhnya	Yang dapat dilayari		
(1)	(2)	(3)	(4)	(5)
Sungai Mahakam	573	540	100-800	5-30
Sungai Loa Haur	120	80	10-30	2-4
Sungai Jembayan	180	112	20-80	2-6
Sungai Kedang Rantau	15	15	6-15	2-4
Sungai Sabintulung	132	132	30-100	3-10
Sungai Pela	10	10	8-15	3-7
Sungai Kahala	77	59	12-30	3-10
Sungai Batangan Muntai	10	10	8-15	3-7
Sungai Bongan	20	17	3-7	2-6
Sungai Kedang Kepala	319	266	40-150	3-10
Sungai Kelinjau	30	21	30-100	5-10
Sungai Belayan	65	57	30-100	5-10
Sungai Kedang Pahu	50	32	5-15	5-10
Sungai Muara Kembang	30	21	30-100	5-10
Sungai Bambang	65	57	30-100	5-10
Sungai Kutai Lama	50	32	5-15	5-10
Sungai Sanga-Sanga	70	55	7-12	3-7

Sumber/Source: LLASDP Kabupaten Kutai Kartanegara/Regional Office of Transportation, Kutai Kartanegara Regency

**Tabel** 1.1.6 **Nama dan Luas Danau di Kabupaten Kutai Kartanegara, 2020**  
**Table** 1.1.6 **Name and Area of Lakes in Kutai Kartanegara Regency, 2020**

<b>Nama Danau</b> <i>Name of Lakes</i>	<b>Luas (ha)</b> <i>Areal (ha)</i>
(1)	(2)
Ngayan Tuha	920
Mulupan	24
Siran	39
Man	29
Melintang	11 000
Semayang	13 000
Ubis	38
Karang	39
Merambi	51
Puan Rabuk	319
Loa Kang	23
Perian	198
Tempatung	119
Batu Bumbun	182
Kajo	32
Tanah Liat	49

Sumber/Source: Bappeda Kabupaten Kutai Kartanegara/Regional Development Planning Board, Kutai Kartanegara Regency

**Tabel**  
**Table** 1.1.7

**Nama dan Tinggi Gunung/Bukit Menurut Kecamatan,  
2020**  
**Name and Height of Mountains/Hills by Subdistrict,  
2020**

Kecamatan Subdistrict	Nama Gunung/Bukit Name Of Mountains/Hills	Tinggi (mdpl) Height (mdpl)
(1)	(2)	(3)
Tenggarong	Bukit Biru	307
	Amben	334
	Batu Biru	229
Loa Kulu	Lengkup	485
	Patung	400
	Kelipung	156
Sebulu	Plaat Sirau	250
Kota Bangun	Randa	47
	Rampan	180
Muara Muntai	Mataram	374

Sumber/Source: Bappeda Kabupaten Kutai Kartanegara/Regional Development Planning Board, Kutai Kartanegara Regency

**Tabel** 1.1.8 **Jumlah Curah Hujan dan Jumlah Hari Hujan Menurut Bulan di Kabupaten Kutai Kartanegara, 2020**  
**Number of Precipitation and Number of Rainy Days by Month in Kutai Kartanegara Regency, 2020**

<b>Bulan Month</b>	<b>Curah Hujan Precipitation (mm3)</b>	<b>Hari Hujan Rainy Days</b>
(1)	(2)	(3)
Januari/January	241	11
Februari/February	141	7
Maret/March	123	8
April/April	190	11
Mei/May	291	14
Juni/June	181	15
Juli/July	167	15
Agustus/August	148	12
September/September	207	18
Oktober/October	223	14
November/November	250	15
Desember/December	226	16

Sumber/Source: Dinas Pertanian dan Tanaman Pangan Kabupaten Kutai Kartanegara/Food Corps Services Kutai Kartanegara Regency



**Tabel**  
**Table** 1.1.9**Jumlah Curah Hujan dan Jumlah Hari Hujan Menurut Kecamatan di Kabupaten Kutai Kartanegara, 2020**  
**Number of Precipitation and Number of Rainy Days by Subdistrict in Kutai Kartanegara Regency, 2020**

Kecamatan Subdistrict	Curah Hujan Precipitation (mm3)	Hari Hujan Rainy Days
(1)	(2)	(3)
Samboja	208	14
Muara Jawa	150	12
Sanga-Sanga	168	13
Loa Janan	194	15
Loa Kulu	207	14
Muara Muntai	193	7
Muara Wis	194	11
Kota Bangun	170	13
Tenggarong	201	18
Sebulu	210	13
Tenggarong Seberang	180	16
Anggana	171	14
Muara Badak	237	14
Marangkayu	171	17
Muara Kaman	163	11
Kenohan	227	9
Kembang Janggut	327	13
Tabang	213	10

Sumber/Source: Dinas Pertanian dan Tanaman Pangan Kabupaten Kutai Kartanegara/Food Corps Services Kutai Kartanegara Regency

**Tabel**  
**Table** 1.1.10

**Jumlah Curah Hujan dan Jumlah Hari Hujan Menurut Bulan dan Kecamatan di Kabupaten Kutai Kartanegara, 2020**  
**Number of Precipitation and Number of Rainy Days by Month and Subdistrict in Kutai Kartanegara Regency, 2020**

Kecamatan Subdistrict	Januari January		Februari February	
	Curah Hujan (mm <sup>3</sup> ) Precipitation (mm <sup>3</sup> )	Hari Hujan Rainy Days	Curah Hujan (mm <sup>3</sup> ) Precipitation (mm <sup>3</sup> )	Hari Hujan Rainy Days
(1)	(2)	(3)	(4)	(5)
Samboja	258	12	207	6
Muara Jawa	274	14	66	10
Sanga-Sanga	183	14	48	7
Loa Janan	255	12	53	6
Loa Kulu	358	11	285	4
Muara Muntai	210	6	139	6
Muara Wis	270	9	193	10
Kota Bangun	253	14	82	11
Tenggarong	277	15	101	9
Sebulu	293	9	111	9
Tenggarong Seberang	288	13	62	8
Anggana	268	10	72	4
Muara Badak	224	7	8	3
Marangkayu	125	14	3	3
Muara Kaman	121	9	232	9
Kenohan	312	7	162	6
Kembang Janggut	203	7	229	7
Tabang	172	8	482	8

Sumber/Source: Dinas Pertanian dan Tanaman Pangan Kabupaten Kutai Kartanegara/Food Corps Services Kutai Kartanegara Regency

Lanjutan Tabel/*Continued Table* 1.1.10

Kecamatan <i>Subdistrict</i>	Maret <i>March</i>		April <i>April</i>	
	Curah Hujan (mm <sup>3</sup> ) <i>Precipitation (mm<sup>3</sup>)</i>	Hari Hujan <i>Rainy Days</i>	Curah Hujan (mm <sup>3</sup> ) <i>Precipitation (mm<sup>3</sup>)</i>	Hari Hujan <i>Rainy Days</i>
(1)	(6)	(7)	(8)	(9)
Samboja	114	12	194	8
Muara Jawa	-	-	177	11
Sanga-Sanga	136	10	189	13
Loa Janan	91	9	206	15
Loa Kulu	117	11	192	13
Muara Muntai	133	7	239	12
Muara Wis	143	8	252	13
Kota Bangun	28	6	294	19
Tenggarong	131	16	98	14
Sebulu	148	9	151	8
Tenggarong Seberang	147	9	139	12
Anggana	82	8	209	12
Muara Badak	246	10	203	8
Marangkayu	34	8	134	14
Muara Kaman	240	7	263	10
Kenohan	245	10	265	8
Kembang Janggut	187	6	223	8
Tabang	-	-	-	-

Sumber/*Source*: Dinas Pertanian dan Tanaman Pangan Kabupaten Kutai Kartanegara/*Food Corps Services Kutai Kartanegara Regency*

Lanjutan Tabel/*Continued Table 1.1.10*

Kecamatan <i>Subdistrict</i>	Mei <i>May</i>		Juni <i>June</i>	
	Curah Hujan (mm <sup>3</sup> ) <i>Precipitation (mm<sup>3</sup>)</i>	Hari Hujan <i>Rainy Days</i>	Curah Hujan (mm <sup>3</sup> ) <i>Precipitation (mm<sup>3</sup>)</i>	Hari Hujan <i>Rainy Days</i>
(1)	(6)	(7)	(8)	(9)
Samboja	237	13	200	14
Muara Jawa	202	13	126	11
Sanga-Sanga	355	14	256	17
Loa Janan	372	15	188	18
Loa Kulu	337	21	262	17
Muara Muntai	164	6	167	8
Muara Wis	167	9	126	10
Kota Bangun	319	17	221	17
Tenggarong	279	15	111	21
Sebulu	470	13	176	12
Tenggarong Seberang	320	16	99	20
Anggana	284	16	132	18
Muara Badak	303	16	225	16
Marangkayu	203	14	246	21
Muara Kaman	255	13	80	11
Kenohan	310	12	117	8
Kembang Janggut	218	10	269	12
Tabang	451	17	249	15

Sumber/*Source*: Dinas Pertanian dan Tanaman Pangan Kabupaten Kutai Kartanegara/*Food Corps Services Kutai Kartanegara Regency*

Lanjutan Tabel/*Continued Table* 1.1.10

Kecamatan <i>Subdistrict</i>	Juli <i>July</i>		Agustus <i>August</i>	
	Curah Hujan (mm <sup>3</sup> ) <i>Precipitation (mm<sup>3</sup>)</i>	Hari Hujan <i>Rainy Days</i>	Curah Hujan (mm <sup>3</sup> ) <i>Precipitation (mm<sup>3</sup>)</i>	Hari Hujan <i>Rainy Days</i>
(1)	(6)	(7)	(8)	(9)
Samboja	192	16	108	12
Muara Jawa	141	15	136	11
Sanga-Sanga	115	21	167	17
Loa Janan	135	17	144	15
Loa Kulu	110	11	168	8
Muara Muntai	198	6	89	4
Muara Wis	165	9	167	8
Kota Bangun	95	9	165	14
Tenggarong	119	19	282	21
Sebulu	191	17	122	12
Tenggarong Seberang	99	20	205	20
Anggana	110	19	167	13
Muara Badak	280	18	160	15
Marangkayu	223	22	85	19
Muara Kaman	76	13	77	7
Kenohan	95	3	139	8
Kembang Janggut	266	13	270	13
Tabang	396	15	10	1

Sumber/*Source*: Dinas Pertanian dan Tanaman Pangan Kabupaten Kutai Kartanegara/*Food Corps Services Kutai Kartanegara Regency*

Lanjutan Tabel/*Continued Table 1.1.10*

Kecamatan <i>Subdistrict</i>	September <i>September</i>		Oktober <i>October</i>	
	Curah Hujan (mm <sup>3</sup> ) <i>Precipitation (mm<sup>3</sup>)</i>	Hari Hujan <i>Rainy Days</i>	Curah Hujan (mm <sup>3</sup> ) <i>Precipitation (mm<sup>3</sup>)</i>	Hari Hujan <i>Rainy Days</i>
(1)	(6)	(7)	(8)	(9)
Samboja	291	20	167	14
Muara Jawa	361	12	212	16
Sanga-Sanga	178	26	207	17
Loa Janan	215	23	120	17
Loa Kulu	132	17	205	14
Muara Muntai	105	5	204	7
Muara Wis	103	11	255	12
Kota Bangun	114	19	82	4
Tenggarong	227	25	270	18
Sebulu	219	19	185	16
Tenggarong Seberang	160	19	174	16
Anggana	226	24	126	13
Muara Badak	420	20	332	16
Marangkayu	265	25	212	17
Muara Kaman	107	15	151	11
Kenohan	39	5	366	9
Kembang Janggut	404	18	533	19
Tabang	159	12	220	15

Sumber/*Source*: Dinas Pertanian dan Tanaman Pangan Kabupaten Kutai Kartanegara/*Food Corps Services Kutai Kartanegara Regency*

Lanjutan Tabel/*Continued Table 1.1.10*

Kecamatan <i>Subdistrict</i>	November <i>November</i>		Desember <i>December</i>	
	Curah Hujan (mm <sup>3</sup> ) <i>Precipitation (mm<sup>3</sup>)</i>	Hari Hujan <i>Rainy Days</i>	Curah Hujan (mm <sup>3</sup> ) <i>Precipitation (mm<sup>3</sup>)</i>	Hari Hujan <i>Rainy Days</i>
(1)	(6)	(7)	(8)	(9)
Samboja	312	12	221	24
Muara Jawa	99	11	1	14
Sanga-Sanga	-	-	180	-
Loa Janan	284	18	260	17
Loa Kulu	166	16	155	19
Muara Muntai	320	10	349	12
Muara Wis	267	18	225	16
Kota Bangun	261	16	122	9
Tenggarong	256	20	262	20
Sebulu	274	16	184	17
Tenggarong Seberang	285	17	178	19
Anggana	192	14	180	14
Muara Badak	276	19	172	15
Marangkayu	270	21	256	22
Muara Kaman	213	16	137	11
Kenohan	382	14	288	15
Kembang Janggut	492	20	630	24
Tabang	157	13	259	18

Sumber/*Source*: Dinas Pertanian dan Tanaman Pangan Kabupaten Kutai Kartanegara/*Food Corps Services Kutai Kartanegara Regency*

<https://kukarkab.bps.go.id>



# BAB 2

Pemerintahan

<https://kukarkab.bps.go.id>





**PENJELASAN TEKNIS****TECHNICAL NOTES**

- |   |   |
|---|---|
| <p>1. Anggota Dewan Perwakilan Rakyat Daerah (DPRD) dipilih melalui pemilihan umum (pemilu) dan dilantik dalam masa jabatan lima tahun.</p>   | <p>1. <i>Regional House of representatives (DPRD) members are elected through a general election and appointed for a five-years membership.</i></p>   |
| <p>2. Susunan pemerintahan Republik Indonesia periode 2014–2019 terdiri dari presiden, wakil presiden, lembaga tinggi negara, kementerian, setingkat menteri, dan Lembaga Pemerintahan Non Kementerian (LPNK).</p>  | <p>2. <i>The government structure of the Republic of Indonesia period 2014–2019 consists of president, vice president, state supreme agencies, ministries, ministerial level institutions, and nonministerial institutions.</i></p>                                   |
| <p>3. Lembaga tinggi negara terdiri dari Majelis Permusyawaratan Rakyat (MPR), Dewan Perwakilan Rakyat (DPR), Badan Pemeriksa Keuangan (BPK), dan Mahkamah Agung (MA), Dewan Perwakilan Daerah (DPD), Mahkamah Konstitusi (MK), dan Komisi Yudisial (KY).</p> | <p>3. <i>State supreme agencies consist of The People's Consultative Assembly, The House of Representative, The Audit Board of the Republic of Indonesia, Supreme Court, Local Councils, Constitutional Court, and Judicial Commission.</i></p>                       |
| <p>4. Kementerian terdiri dari kementerian koordinator dan kementerian.</p>   | <p>4. <i>Ministries consist of coordinating ministry and departmental ministry.</i></p>   |
| <p>5. Kementerian koordinator terdiri dari bidang politik, hukum, dan keamanan (Polhukam), bidang perekonomian, bidang pembangunan manusia dan kebudayaan, dan bidang kemaritiman.</p>  | <p>5. <i>Coordinating ministries consist of Coordinating Ministry for Political, Legal, and Security Affairs, Coordinating Ministry for the Economy, Coordinating Ministry for Maritime Affairs, and Coordinating Ministry for Human Development and Culture.</i></p> |
| <p>6. Kementerian terdiri dari Kementerian Sekretaris Negara, Kementerian Dalam Negeri,</p>   | <p>6. <i>Departmental ministries consist of State Secretary; Ministry of Home Affairs; Ministry of Foreign Affairs;</i></p>   |

Kementerian Luar Negeri,  
 Kementerian Perencanaan  
 Pembangunan Nasional/  
 Bappenas, Kementerian  
 Pertahanan, Kementerian  
 Hukum dan Hak Asasi Manusia,  
 Kementerian Keuangan,  
 Kementerian Energi dan Sumber  
 Daya Mineral, Kementerian  
 Perindustrian, Kementerian  
 Perdagangan, Kementerian  
 Pertanian, Kementerian  
 Perhubungan, Kementerian  
 Kelautan dan Perikanan,  
 Kementerian Ketenagakerjaan,  
 Kementerian Badan Usaha Milik  
 Negara, Kementerian Koperasi  
 dan UKM, Kementerian Pekerjaan  
 Umum dan Perumahan Rakyat,  
 Kementerian Lingkungan Hidup  
 dan Kehutanan, Kementerian  
 Agraria dan Tata Ruang/  
 Badan Pertanahan Nasional,  
 Kementerian Kesehatan,  
 Kementerian Kebudayaan dan  
 Pendidikan Dasar Menengah,  
 Kementerian Sosial, Kementerian  
 Agama, Kementerian Pariwisata,  
 Kementerian Komunikasi dan  
 Informatika, Kementerian  
 Pendayagunaan Aparatur  
 Negara dan Reformasi Birokrasi,  
 Kementerian Pemuda dan  
 Olahraga, Kementerian Desa,  
 Pembangunan Daerah Tertinggal  
 dan Transmigrasi, Kementerian  
 Riset Teknologi dan Pendidikan  
 Tinggi, dan Kementerian  
 Pemberdayaan Perempuan dan  
 Perlindungan Anak.

*Ministry of National Development  
 Planning/Chairperson of National  
 Development Planning Agency;  
 Ministry of Defense; Ministry of  
 Justice and Human rights; Ministry  
 of Finance; Ministry of energy  
 and Mineral Resources; Ministry  
 of Industry; Ministry of Trade;  
 Ministry of Agriculture; Ministry  
 of Transportation; Ministry of  
 Maritime Affairs and Fisheries;  
 Ministry of Manpower; Ministry of  
 State Owned Enterprises; Ministry  
 of Cooperatives and Small and  
 Medium Enterprises; Ministry of  
 Public Works and Public Housing;  
 Ministry of Environment and  
 Forestry; Ministry of Agrarian Affairs  
 and Spatial Planning/National  
 Land Agency; Ministry of Health;  
 Ministry of Culture and Elementary  
 & Secondary Education; Ministry of  
 Social Services; Ministry of Religious  
 Affairs; Ministry of Tourism; Ministry  
 of Communication and Informatics;  
 Ministry of Empowerment of  
 State Apparatus and Bureaucracy  
 Reform; Ministry of Youth and  
 Sports Affairs; Ministry of Village  
 Development, Disadvantaged  
 Regions and Transmigration;  
 Ministry of Research, Technology,  
 and Higher Education; and Ministry  
 of Women Empowerment and  
 Child Protection.*

7. Setingkat Menteri terdiri dari Kejaksaan Agung, Tentara Nasional Indonesia, dan Kepolisian Negara Republik Indonesia.
  8. Lembaga Pemerintah Non Kementerian terdiri dari Arsip Nasional Republik Indonesia, Badan Intelijen Negara, Badan Kepegawaian Negara, Badan Kependudukan dan Keluarga Berencana Nasional, Badan Koordinasi Penanaman Modal, Badan Informasi Geospasial, Badan Meteorologi, Klimatologi, dan Geofisika, Badan Narkotika Nasional, Badan Nasional Penanggulangan Bencana, Badan Nasional Penanggulangan Terorisme, Badan Nasional Penempatan dan Perlindungan Tenaga Kerja Indonesia, Badan Pengawasan Obat dan Makanan, Badan Pengawasan Tenaga Nuklir, Badan Pengawasan Keuangan dan Pembangunan, Badan Pengkajian dan Penerapan Teknologi, Badan Pusat Statistik, Badan SAR Nasional, Badan Standardisasi Nasional, Badan Tenaga Nuklir Nasional, Lembaga Administrasi Negara, Lembaga Ilmu Pengetahuan Indonesia, Lembaga Ketahanan Nasional, Lembaga Kebijakan Pengadaan Barang/Jasa Pemerintah, Lembaga Penerbangan dan Antariksa Nasional, Lembaga Sandi Negara, dan Perpustakaan Nasional Republik Indonesia.
7. *Ministerial Level officials consist of, Attorney General, Indonesian national Defense Force, and Indonesian national Police.*
  8. *Non ministerial Institutions consist of National Archive of The Republic of Indonesia, State Intelligence Board, National Civil Service Agency, National Population and Family Planning Board, Investment Coordinating Board, Geospatial Information Agency, Meteorology, Climatology, and Geophysics Agency, National Narcotics Agency, National Agency for Disaster Management, National Counter Terrorism Agency, The National Authority for The Placement and Protection of Indonesian Overseas Workers, National Agency of Drugs and Foods Control, nuclear energy Controlling Board, Audit and Development Supervising Agency, Agency for The Assesment and Application Technology, BPS-Statistics Indonesia, National Search and Rescue Agency, National Standardization Board, National Nuclear Energy Board, National Institute of Administration, National Institute of Science, National Resilience Institute, Government Procurement Policy Board, National Institute of Space and Aeronautics, National Crypto Agency, and National Library of Republic of Indonesia.*

9. Realisasi Penerimaan dan Pengeluaran Pemerintah Kabupaten adalah realisasi/perhitungan APBD Kabupaten pada tiap tahun anggaran.
  10. Pendapatan Asli Daerah (PAD) adalah pendapatan yang diperoleh daerah yang dipungut berdasarkan peraturan daerah sesuai dengan peraturan perundang-undangan, guna keperluan daerah yang bersangkutan dalam membiayai kegiatannya.
  11. Dana Perimbangan adalah dana yang bersumber dari pendapatan APBN yang dialokasikan kepada Daerah untuk mendanai kebutuhan daerah dalam rangka pelaksanaan desentralisasi.
  12. Lain-lain Pendapatan yang Sah adalah pendapatan lainnya dari pemerintah pusat dan atau dari instansi pusat, serta dari daerah lainnya.
9. *Actual revenue and expenditure of Regency Government is the realization/regency budget calculations for every fiscal year.*
  10. *Original Local Government revenue is revenue that withheld based on local regulations in accordance with the legislation, for the purposes of financing their activities.*
  11. *Balanced Budget is the fund coming from the state budget that allocated to regions to fund their needs in the context of decentralization.*
  12. *Other Legal revenue is other income that coming from the central government and or from the central agencies, as well as from other local government.*

**ULASAN****DESCRIPTION**

Kabupaten Kutai Kartanegara terdiri dari 18 kecamatan, 193 desa, dan 44 kelurahan. Kondisi ini tidak mengalami perubahan dari tahun lalu.

Dalam menjalankan roda pemerintahan, Kabupaten Kutai Kartanegara dipimpin oleh seorang Bupati. Bupati Kutai Kartanegara yang menjabat saat ini adalah Drs. Edi Damansyah, M.Si. Bupati dibantu dengan unsur staf Sekretariat Daerah dan Staf Ahli dalam menjalankan roda pemerintahan.

Selain eksekutif, Kabupaten Kutai Kartanegara juga memiliki unsur legislatif. Jumlah wakil rakyat yang duduk di Dewan Perwakilan Rakyat Daerah (DPRD) pada tahun 2020 ada sebanyak 45 orang, dengan 38 laki-laki dan 7 perempuan. Jika dilihat dari asal partai politiknya, Partai Golkar memiliki wakil paling banyak dengan 13 orang. Selanjutnya adalah PDI-P dan Gerindra, dengan masing-masing 7 orang. Kemudian PAN dan PKB dengan masing-masing 5 orang, dari PKS 3 orang, dari Partai Nasdem 2 orang. Dan yang terakhir adalah Partai Hanura, PPP dan Partai Perindo dengan masing-masing 1 orang.

Kabupaten Kutai Kartanegara juga memiliki PNS Daerah yang menjalankan fungsi pemerintahan di SKPD dan Instansi Daerah. Pada

*Kutai Kartanegara Regency consists of 18 subdistricts, 193 villages and 44 urban communities. This condition has not changed from last year.*

*In running the government, Kutai Kartanegara Regency is led by a Regent. The current Regent of Kutai Kartanegara is Drs. Edi Damansyah, M.Si. The Regent is assisted by the staff of the Regional Secretariat and Expert Staff in running the government.*

*Besides executives, Kutai Kartanegara Regency also has a legislative element. The number of people's representatives who sit on the Regional People's Representative Council (DPRD) in 2020 was 45 people, with 38 men and 7 women. When viewed from the origin of its political parties, the Golkar Party has the most representatives with 13 people. Next are PDI-P and Gerindra, with 7 people respectively. Then PAN and PKB with 5 people respectively, 3 people from PKS, 2 people from Nasdem Party. And the last is the Hanura Party, PPP and the Perindo Party with 1 person respectively.*

*Kutai Kartanegara Regency also has Regional Civil Servants who carry out government functions in SKPD and Regional Agencies. In 2020 it was*

tahun 2020 tercatat Kabupaten Kutai Kartanegara memiliki 13.514 pegawai negeri sipil, dengan 7.001 laki-laki dan 6.513 perempuan. Jumlah ini menunjukkan penurunan dari tahun sebelumnya, dimana Kabupaten Kutai Kartanegara memiliki 14.015 pegawai negeri sipil. Mayoritas pegawai negeri sipil di Kabupaten Kutai Kartanegara memiliki pendidikan tingkat sarjana atau lebih tinggi dan SMA/ sederajat dengan persentase masing-masing sebesar 55,19 persen dan 32,98 persen.

Pada tahun 2019, realisasi penerimaan Pemerintah Kabupaten Kutai Kartanegara adalah sebesar Rp 5.637.742.537.595,95. Porsi terbesar penerimaan tersebut berasal dari Dana Perimbangan yang mencapai 81,14 persen dari total penerimaan. Pada pos PAD tahun 2019, Penerimaan Lain-lain memiliki kontribusi terbesar, yakni 65,26 persen dari total keseluruhan PAD.

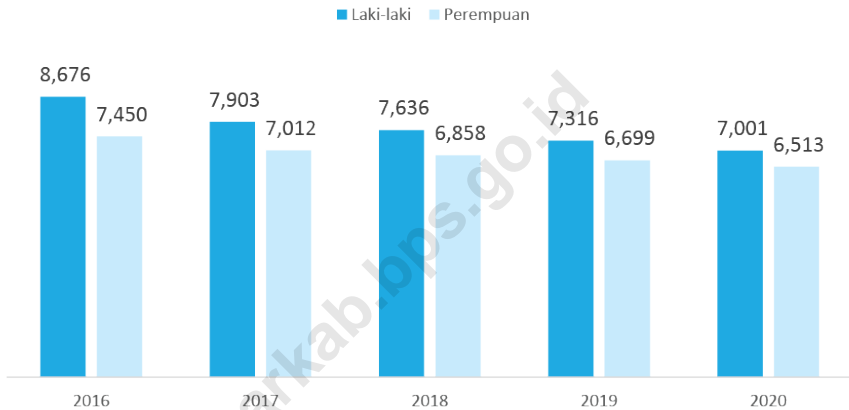
*recorded that Kutai Kartanegara District had 13.514 civil servants, with 7.001 men and 6.513 women. This number shows a decrease from the previous year, where the Kutai Kartanegara District had 14.015 civil servants. The majority of civil servants in Kutai Kartanegara Regency have bachelor or higher education and senior high school or equivalent with percentages of 55,19 percent and 32,9 percent respectively.*

*In 2019, the actual revenues of Kutai Kartanegara Regency Government was Rp 5.637.742.537.595,95. Most of the revenues came from the fiscal balance transfer from the central government to regions which reached 81,14 percent of total revenue. In the 2019 PAD post, Other Revenues had the largest contribution, which contribute 65,26 percent of total PAD.*



**Gambar** 2.1  
**Figures**

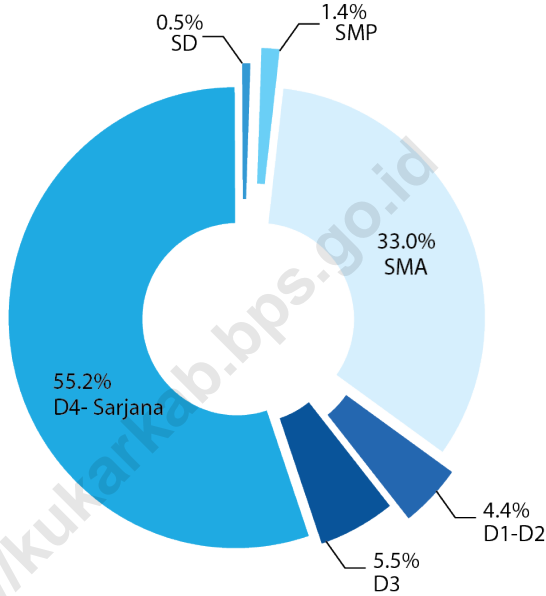
**Jumlah Pegawai Negeri Sipil Menurut Jenis Kelamin di Kabupaten Kutai Kartanegara, 2020**  
**Number of Civil Servants by Sex in Kutai Kartanegara Regency, 2020**



Sumber/Source: Badan Kepegawaian dan Pengembangan Sumber Daya Manusia Kabupaten Kutai Kartanegara/Department of Personnel and Department of Human Resources Kutai Kartanegara Regency

**Gambar** 2.2  
**Figures**

**Jumlah Pegawai Negeri Sipil Menurut Pendidikan Tertinggi yang Ditamatkan di Kabupaten Kutai Kartanegara, 2020**  
**Number of Civil Servants by Educational Attainment in Kutai Kartanegara Regency, 2020**



Sumber/Source: Badan Kepegawaian dan Pengembangan Sumber Daya Manusia Kabupaten Kutai Kartanegara/Department of Personnel and Department of Human Resources Kutai Kartanegara Regency

## 2.1 WILAYAH ADMINISTRATIF ADMINISTRATIVE AREA

**Tabel** 2.1.1 **Jumlah Desa<sup>1</sup>/Kelurahan Menurut Kecamatan di Kabupaten Kutai Kartanegara, 2016–2020**  
**Table** 2.1.1 **Number of Villages<sup>1</sup>/Kelurahan by Subdistrict in Kutai Kartanegara Regency, 2016–2020**

Kecamatan Subdistrict	2016	2017	2018	2019	2020
(1)	(2)	(3)	(4)	(5)	(6)
Samboja	23	23	23	23	23
Muara Jawa	8	8	8	8	8
Sanga-Sanga	5	5	5	5	5
Loa Janan	8	8	8	8	8
Loa Kulu	15	15	15	15	15
Muara Muntai	13	13	13	13	13
Muara Wis	7	7	7	7	7
Kota Bangun	21	21	21	21	21
Tenggarong	14	14	14	14	14
Sebulu	14	14	14	14	14
Tenggarong Seberang	18	18	18	18	18
Anggana	8	8	8	8	8
Muara Badak	13	13	13	13	13
Marangkayu	11	11	11	11	11
Muara Kaman	20	20	20	20	20
Kenohan	9	9	9	9	9
Kembang Janggut	11	11	11	11	11
Tabang	19	19	19	19	19
<b>Kutai Kartanegara</b>	<b>237</b>	<b>237</b>	<b>237</b>	<b>237</b>	<b>237</b>

Catatan/Note: <sup>1</sup>Termasuk Unit Permukiman Transmigrasi (UPT)/Include Transmigration Settlement Unit  
 Sumber/Source: Peraturan Kepala Badan Pusat Statistik Nomor 29 Tahun 2018 Tanggal 15 Januari 2018 tentang Perubahan Atas Peraturan Kepala Badan Pusat Statistik Nomor 55 Tahun 2017 tentang Kode dan Nama Wilayah Kerja Statistik Tahun 2017  
 Chief Statistician Regulation Number 29/2018, January 15 2018, as a revision of Chief Statistician Regulation Number 55 of 2017 on Code and Name of Regional Level of Data Collection

**Tabel**  
**Table** 2.1.2**Jumlah Desa/Kelurahan, Dusun, RW dan RT Menurut Kecamatan di Kabupaten Kutai Kartanegara, 2020**  
**Number of Villages/Kelurahan, Sub Villages, RW, and RT by Subdistrict in Kutai Kartanegara, 2020**

Kecamatan Subdistrict	Desa Villages	Kelurahan	Dusun Sub villages	RW/RK	RT
(1)	(2)	(3)	(4)	(5)	(6)
Samboja	4	19	-	-	293
Muara Jawa	-	8	-	-	140
Sanga-Sanga	-	5	-	-	67
Loa Janan	8	-	45	-	196
Loa Kulu	15	-	37	-	198
Muara Muntai	13	-	5	-	101
Muara Wis	7	-	6	-	66
Kota Bangun	21	-	44	-	231
Tenggarong	2	12	-	-	371
Sebulu	14	-	20	-	209
Tenggarong Seberang	18	-	39	-	280
Anggana	8	-	28	-	138
Muara Badak	13	-	24	-	182
Marangkayu	11	-	39	-	160
Muara Kaman	20	-	49	-	239
Kenohan	9	-	2	-	84
Kembang Janggut	11	-	1	-	115
Tabang	19	-	-	-	52
<b>Kutai Kartanegara</b>	<b>193</b>	<b>44</b>	<b>339</b>	<b>-</b>	<b>3,122</b>

Sumber/Source: Badan Pemberdayaan Masyarakat Kabupaten Kutai Kartanegara/Community Empowerment Agency, Kutai Kartanegara Regency

**Tabel**  
**Table** 2.1.3

**Jumlah Kelurahan, Desa Definitif, dan Desa Persiapan  
Menurut Kecamatan in Kutai Kartanegara, 2020**  
*Number of Villages , Definitive Villages, and Pre Definitive  
Villages by Subdistrict in Kutai Kartanegara Regency,  
2020*

Kecamatan Subdistrict	Kelurahan	Desa Definitif Definitive Villages	Desa Persiapan Pre-Definitive Villages	Jumlah Total
(1)	(2)	(3)	(4)	(5)
Samboja	19	4	-	23
Muara Jawa	8	-	-	8
Sanga-Sanga	5	-	-	5
Loa Janan	-	8	-	8
Loa Kulu	-	15	-	15
Muara Muntai	-	13	-	13
Muara Wis	-	7	-	7
Kota Bangun	-	21	-	21
Tenggarong	12	2	-	14
Sebulu	-	14	-	14
Tenggarong Seberang	-	18	-	18
Anggana	-	8	-	8
Muara Badak	-	13	-	13
Marangkayu	-	11	-	11
Muara Kaman	-	20	-	20
Kenohan	-	9	-	9
Kembang Janggut	-	11	-	11
Tabang	-	19	-	19
<b>Kutai Kartanegara</b>	<b>44</b>	<b>193</b>	<b>-</b>	<b>237</b>

Sumber/Source: Badan Pemberdayaan Masyarakat Kabupaten Kutai Kartanegara/Community Empowerment Agency, Kutai Kartanegara Regency

## 2.2 DEWAN PERWAKILAN RAKYAT DAERAH REGIONAL HOUSE OF REPRESENTATIVE

**Tabel 2.2.1** Jumlah Anggota Legislatif (DPRD) Kabupaten Kutai Kartanegara Menurut Partai Politik dan Jenis Kelamin, 2020  
*Number of Kutai Kartanegara Regency Legislators by Political Party and Sex, 2020*

Partai Politik <i>Political Party</i>	No Urut Partai Politik <i>Political Party Sequence Number</i>	Jumlah Kursi Anggota DPRD <i>Number of Legislators Seat</i>		
		Laki-laki <i>Male</i>	Perempuan <i>Female</i>	Jumlah Total
(1)	(2)	(3)	(4)	(5)
Golongan Karya	4	10	3	13
Demokrasi Indonesia Perjuangan	3	6	1	7
Amanat Nasional	12	4	1	5
Keadilan Sejahtera	8	3	-	3
Hati Nurani Rakyat	13	1	-	1
Kebangkitan Bangsa	1	4	1	5
Persatuan Pembangunan	10	1	-	1
Gerakan Indonesia Raya	2	6	1	7
Perindo	9	1	-	1
Nasional Demokrat	5	2	-	2
<b>Kutai Kartanegara</b>		<b>38</b>	<b>7</b>	<b>45</b>

Sumber/Source: Komisi Pemilihan Umum (KPU) Kabupaten Kutai Kartanegara/General Election Commission Kutai Kartanegara Regency

**Tabel**  
**Table** 2.2.2

**Jumlah Anggota Legislatif (DPRD) Kabupaten Kutai Kartanegara Menurut Partai Politik dan Daerah Pemilihan, 2020**  
**Number of Kutai Kartanegara Regency Legislators by Political Parties and Electoral Regions, 2020**

Partai Politik Political Party	No Urut Partai Politik Party Sequence Number	Jumlah Kursi Anggota DPRD Number of Legislators Seat						Jumlah Total
		Dapil 1	Dapil 2	Dapil 3	Dapil 4	Dapil 5	Dapil 6	
(1)	(2)	(3)	(4)	(5)	(6)	(7)	(8)	(9)
Golongan Karya	4	2	2	1	4	2	2	13
Demokrasi Indonesia Perjuangan	3	1	2	1	1	1	1	7
Amanat Nasional	12	-	1	1	1	1	1	5
Keadilan Sejahtera	8	1	1	1	-	-	-	3
Hati Nurani Rakyat	13	-	-	1	-	-	-	1
Kebangkitan Bangsa	1	1	1	1	-	1	1	5
Persatuan Pembangunan	10	1	-	-	-	-	-	1
Gerakan Indonesia Raya	2	1	2	-	1	2	1	7
Perindo	9	-	-	-	-	1	-	1
Nasional Demokrat	5	-	-	-	1	-	1	2
<b>Kutai Kartanegara</b>		<b>7</b>	<b>9</b>	<b>6</b>	<b>8</b>	<b>8</b>	<b>7</b>	<b>45</b>

Sumber/SOURCE: Komisi Pemilihan Umum (KPU) Kabupaten Kutai Kartanegara/General Election Commission Kutai Kartanegara Regency

**Tabel**  
**Table** 2.2.3

**Perolehan Suara Sah Partai Politik dalam Pemilu  
Legislatif 2014 dan Jumlah Calon DPRD Kabupaten Kutai  
Kartanegara, 2020**  
*Political Party Legitimate Votes in the 2014 Legislative  
Election and Number of Candidates for Kutai Kartanegara  
Regency Legislators, 2020*

Kecamatan Subdistrict	Partai Politik Political Party					
	Nasdem	PKB	PKS	PDI-P	Golkar	Gerindra
(1)	(2)	(3)	(4)	(5)	(6)	(7)
Samboja	774	677	1 267	4 413	15 739	1 821
Muara Jawa	240	394	983	1 797	6 936	2 804
Sanga-Sanga	162	193	429	1 177	2 435	1 067
Loa Janan	1 164	1 193	893	4 767	12 072	3 334
Loa Kulu	531	1 124	781	2 801	7 447	4 552
Muara Muntai	216	269	538	426	3 397	85
Muara Wis	53	107	283	174	2 583	448
Kota Bangun	403	289	1 963	588	9 489	622
Tenggarong	2 378	1 307	2 232	4 059	25 543	2 447
Sebulu	544	383	1 783	1 246	4 985	2 297
Tenggarong Seberang	929	674	1 482	5 481	11 289	6 610
Anggana	790	301	3 194	896	10 162	475
Muara Badak	1 368	439	1 135	1 627	8 902	1 462
Marangkayu	460	927	667	2 618	2 930	459
Muara Kaman	637	971	1 333	1 392	4 842	2 510
Kenohan	112	103	175	648	2 397	482
Kembang Janggut	257	347	1 019	1 238	4 517	331
Tabang	92	51	109	1 710	1 476	287
<b>Kutai Kartanegara</b>	<b>11 110</b>	<b>9 749</b>	<b>20 266</b>	<b>37 058</b>	<b>137 141</b>	<b>32 093</b>

Sumber/Source: Komisi Pemilihan Umum (KPU) Kabupaten Kutai Kartanegara/General Election Commission Kutai Kartanegara Regency



Lanjutan Tabel/*Continued Table 2.2.3*

Kecamatan <i>Subdistrict</i>	Partai Politik <i>Political Party</i>					
	Demokrat	PAN	PPP	Hanura	PBB	PKPI
(1)	(8)	(9)	(10)	(11)	(12)	(13)
Samboja	1 408	2 382	603	826	52	105
Muara Jawa	479	980	1 874	227	35	431
Sanga-Sanga	688	601	531	339	26	15
Loa Janan	843	1 524	402	2 100	2 380	369
Loa Kulu	636	3 145	331	1 853	491	124
Muara Muntai	99	2 695	693	445	16	3
Muara Wis	71	447	238	208	8	7
Kota Bangun	647	274	421	2 927	66	21
Tenggarong	1 427	3 986	3 402	2 491	1 256	478
Sebulu	635	2 528	704	1 590	1 164	48
Tenggarong Seberang	798	2 417	472	1 579	474	27
Anggana	394	395	203	243	415	187
Muara Badak	440	2 504	1 891	957	956	53
Marangkayu	791	3 251	162	1 439	191	20
Muara Kaman	458	2 481	439	2 002	716	20
Kenohan	94	899	54	320	9	3
Kembang Janggut	450	275	501	512	61	17
Tabang	540	114	85	413	3	4
<b>Kutai Kartanegara</b>	<b>10 898</b>	<b>30 898</b>	<b>13 006</b>	<b>20 471</b>	<b>8 319</b>	<b>1 932</b>

Sumber/*Source*: Komisi Pemilihan Umum (KPU) Kabupaten Kutai Kartanegara/*General Election Commission Kutai Kartanegara Regency*

**Tabel**  
**Table** 2.2.4**Jumlah Pemilih Terdaftar dalam Daftar Pemilih Tetap (DPT) di Kabupaten Kutai Kartanegara, 2020**  
**Number of Voters Registered in The Permanent Voters List in Kutai Kartanegara Regency, 2020**

<b>Kecamatan Subdistrict</b>	<b>Laki-laki Male</b>	<b>Perempuan Female</b>	<b>Jumlah Total</b>
(1)	(2)	(3)	(4)
Samboja	22 242	20 813	43 055
Muara Jawa	12 673	11 910	24 583
Sanga-Sanga	6 371	6 088	12 459
Loa Janan	24 249	22 747	46 996
Loa Kulu	18 081	16 624	34 705
Muara Muntai	7 130	6 390	13 520
Muara Wis	3 308	2 912	6 220
Kota Bangun	13 062	11 955	25 017
Tenggarong	35 246	34 333	69 579
Sebulu	14 221	12 730	26 951
Tenggarong Seberang	23 303	21 656	44 959
Anggana	13 533	11 936	25 469
Muara Badak	16 124	14 788	30 912
Marangkayu	10 255	9 266	19 521
Muara Kaman	15 557	13 394	28 951
Kenohan	4 392	3 799	8 191
Kembang Janggut	8 580	7 606	16 186
Tabang	4 475	3 814	8 289
<b>Kutai Kartanegara</b>	<b>252 802</b>	<b>232 761</b>	<b>485 563</b>

Sumber/Source: Komisi Pemilihan Umum (KPU) Kabupaten Kutai Kartanegara/General Election Commission Kutai Kartanegara Regency

**Tabel**  
**Table** 2.2.5**Jumlah Pemilih Terdaftar dalam Daftar Pemilih Tambahan (DPTb) di Kabupaten Kutai Kartanegara, 2020**  
**Number of Voters Registered in The Additional Voters List in Kutai Kartanegara Regency, 2020**

<b>Kecamatan Subdistrict</b>	<b>Laki-laki Male</b>	<b>Perempuan Female</b>	<b>Jumlah Total</b>
(1)	(2)	(3)	(4)
Samboja	144	120	264
Muara Jawa	161	132	293
Sanga-Sanga	22	23	45
Loa Janan	110	120	230
Loa Kulu	68	84	152
Muara Muntai	46	20	66
Muara Wis	24	21	45
Kota Bangun	25	21	46
Tenggarong	385	367	752
Sebulu	28	26	54
Tenggarong Seberang	70	44	114
Anggana	132	118	250
Muara Badak	165	141	306
Marangkayu	31	23	54
Muara Kaman	22	17	39
Kenohan	2	1	3
Kembang Janggut	26	23	49
Tabang	16	10	26
<b>Kutai Kartanegara</b>	<b>1,477</b>	<b>1,311</b>	<b>2,788</b>

Sumber/Source: Komisi Pemilihan Umum (KPU) Kabupaten Kutai Kartanegara/General Election Commission Kutai Kartanegara Regency

**Tabel**  
**Table 2.2.6****Pemilih Terdaftar dalam Daftar Pemilih Khusus (DPK) di  
Kabupaten Kutai Kartanegara, 2020**  
*Registered voters in The Special Voters List in Kutai  
Kartanegara Regency, 2020*

<b>Kecamatan Subdistrict</b>	<b>Laki-laki Male</b>	<b>Perempuan Female</b>	<b>Jumlah Total</b>
(1)	(2)	(3)	(4)
Samboja	23	17	40
Muara Jawa	30	22	52
Sanga-Sanga	11	14	25
Loa Janan	2	3	5
Loa Kulu	18	14	32
Muara Muntai	1	1	2
Muara Wis	6	7	13
Kota Bangun	3	1	4
Tenggarong	97	58	155
Sebulu	11	6	17
Tenggarong Seberang	151	146	297
Anggana	42	10	52
Muara Badak	41	23	64
Marangkayu	9	7	16
Muara Kaman	63	21	84
Kenohan	3	3	6
Kembang Janggut	35	19	54
Tabang	1	5	6
<b>Kutai Kartanegara</b>	<b>547</b>	<b>377</b>	<b>924</b>

Sumber/Source: Komisi Pemilihan Umum (KPU) Kabupaten Kutai Kartanegara/General Election Commission Kutai Kartanegara Regency

**Tabel**  
**Table** 2.2.7**Total Pemilih di Kabupaten Kutai Kartanegara, 2020**  
**Total Voters in Kutai Kartanegara Regency, 2020**

<b>Kecamatan</b> <b>Subdistrict</b>	<b>Laki-laki</b> <b>Male</b>	<b>Perempuan</b> <b>Female</b>	<b>Jumlah</b> <b>Total</b>
(1)	(2)	(3)	(4)
Samboja	22 779	21 394	44 173
Muara Jawa	12 604	12 039	24 643
Sanga-Sanga	6 555	6 325	12 880
Loa Janan	23 974	22 790	46 764
Loa Kulu	18 258	17 021	35 279
Muara Muntai	7 156	6 565	13 721
Muara Wis	3 480	3 007	6 487
Kota Bangun	13 184	12 179	25 363
Tenggarong	36 334	35 306	71 640
Sebulu	14 549	13 113	27 662
Tenggarong Seberang	23 549	22 015	45 564
Anggana	12 056	11 083	23 139
Muara Badak	15 375	14 468	29 843
Marangkayu	9 592	8 935	18 527
Muara Kaman	15 431	13 290	28 721
Kenohan	4 545	3 905	8 450
Kembang Janggut	8 740	7 773	16 513
Tabang	4 673	4 013	8 686
<b>Kutai Kartanegara</b>	<b>252 834</b>	<b>235 221</b>	<b>488 055</b>

Sumber/Source: Komisi Pemilihan Umum (KPU) Kabupaten Kutai Kartanegara/General Election Commission Kutai Kartanegara Regency

## 2.3 SUMBER DAYA MANUSIA HUMAN RESOURCES

**Tabel** 2.3.1 **Jumlah Pegawai Negeri Sipil Menurut Jabatan dan Jenis Kelamin in Kutai Kartanegara Regency, Desember 2019 dan Desember 2020**  
*Number of Civil Servants by Occupation and Sex in Kutai Kartanegara Regency, December 2019 dan December 2020*

Jabatan <i>Occupation</i>	2019		Jumlah <i>Total</i>
	Laki-laki <i>Male</i>	Perempuan <i>Female</i>	
(1)	(2)	(3)	(4)
Fungsional Tertentu <i>Specific Functional</i>	-	-	-
Fungsional Umum <i>Staf General Functional</i>	-	-	-
<i>Struktural/Structural</i>			
Eselon V/ <i>5th Echelon</i>	6 303	6 333	12 636
Eselon IV/ <i>4th Echelon</i>	785	323	1 108
Eselon III/ <i>3rd Echelon</i>	194	39	233
Eselon II/ <i>2nd Echelon</i>	34	4	38
Eselon I/ <i>1st Echelon</i>	-	-	-
<b>Jumlah/<i>Total</i></b>	<b>7 316</b>	<b>6 699</b>	<b>14 015</b>

Lanjutan Tabel/Continued Table 2.3.1

Jabatan <i>Occupation</i>	2020		Jumlah <i>Total</i>
	Laki-laki <i>Male</i>	Perempuan <i>Female</i>	
(1)	(5)	(6)	(7)
Fungsional Tertentu <i>Specific Functional</i>	2 640	3 955	6 595
Fungsional Umum <i>Staf General Functional</i>	3 411	2 209	5 620
Struktural/ <i>Structural</i>	-	-	-
Eselon V/ <i>5th Echelon</i>	-	-	-
Eselon IV/ <i>4th Echelon</i>	742	308	1 050
Eselon III/ <i>3rd Echelon</i>	178	37	215
Eselon II/ <i>2nd Echelon</i>	30	4	34
Eselon I/ <i>1st Echelon</i>	-	-	-
<b>Jumlah/<i>Total</i></b>	<b>7 001</b>	<b>6 513</b>	<b>13 514</b>

Sumber/*Source*: Badan Kepegawaian dan Pengembangan Sumber Daya Manusia Kabupaten Kutai Kartanegara/*Department of Personnel and Department of Human Resources Kutai Kartanegara Regency*

**Tabel**  
**Table** 2.3.2**Jumlah Pegawai Negeri Sipil Menurut Tingkat Pendidikan dan Jenis Kelamin di Kabupaten Kutai Kartanegara, Desember 2019 dan Desember 2020**  
**Number of Civil Servants by Educational Level and Sex in Kutai Kartanegara, December 2019 and December 2020**

Tingkat Pendidikan <i>Educational Level</i>	2019		
	Laki-laki <i>Male</i>	Perempuan <i>Female</i>	Jumlah <i>Total</i>
(1)	(2)	(3)	(4)
Sampai dengan SD <i>Up to Primary School</i>	71	11	82
SMP/Sederajat <i>General Vocational Junior High School</i>	197	53	250
SMA/Sederajat <i>General/Vocational Senior High School</i>	3 215	2 295	5 510
Diploma I, II/Akta I, II <i>Diploma I, II/Akta I, II</i>	577	758	1 335
Diploma III/Akta III/Sarjana Muda <i>Diploma III/Akta III/Bachelor</i>	314	570	884
Tingkat Sarjana/Doktor/Ph.D <i>University Graduates</i>	2 942	3 012	5 954
<b>Jumlah/Total</b>	<b>7 316</b>	<b>6 699</b>	<b>14 015</b>



Lanjutan Tabel/*Continued Table 2.3.2*

Tingkat Pendidikan <i>Educational Level</i>	2020		Jumlah <i>Total</i>
	Laki-laki <i>Male</i>	Perempuan <i>Female</i>	
(1)	(5)	(6)	(7)
Sampai dengan SD <i>Up to Primary School</i>	-	-	70
SMP/Sederajat <i>General Vocational Junior High School</i>	-	-	183
SMA/Sederajat <i>General/Vocational Senior High School</i>	-	-	4 457
Diploma I II/Akta I II <i>Diploma I II/Akta I II</i>	-	-	596
Diploma III/Akta III/Sarjana Muda <i>Diploma III/Akta III/Bachelor</i>	-	-	750
Tingkat Sarjana/Doktor/Ph.D <i>University Graduates</i>	-	-	7 458
<b>Jumlah/Total</b>	-	-	<b>13 514</b>

Sumber/*Source*: Badan Kepegawaian dan Pengembangan Sumber Daya Manusia Kabupaten Kutai Kartanegara/*Department of Personnel and Department of Human Resources Kutai Kartanegara Regency*

**Tabel**  
**Table** 2.3.3

**Jumlah Pegawai Negeri Sipil Menurut Tingkat  
Kepangkatan dan Jenis Kelamin di Kabupaten Kutai  
Kartanegara, Desember 2019 dan Desember 2020**  
*Number of Civil Servants by Hierarchy and Sex in Kutai  
Kartanegara Regency, December 2019 and December  
2020*

Pangkat/Golongan/Ruang Hierarchy	2019		Jumlah Total
	Laki-laki Male	Perempuan Female	
(1)	(2)	(3)	(4)
1. I/A (Juru Muda)	5	-	5
2. I/B (Juru Muda Tingkat I)	13	4	17
3. I/C (Juru)	56	8	64
4. I/D (Juru Tingkat I)	52	15	67
<b>Golongan I/Range I</b>	126	27	153
5. II/A (Pengatur Muda)	217	102	319
6. II/B (Pengatur Muda Tingkat I)	421	274	695
7. II/C (Pengatur)	1 207	831	2 038
8. II/D (Pengatur Tingkat I)	935	594	1 529
<b>Golongan II/Range II</b>	2 780	1 801	4 581
9. III/A (Penata Muda)	502	720	1 222
10. III/B (Penata Muda Tingkat I)	698	1 041	1 739
11. III/C (Penata)	761	916	1 677
12. III/D (Penata Tingkat I)	968	884	1 852
<b>Golongan III/Range III</b>	2 929	3 561	6 490
13. IV/A (Pembina)	1 121	1 017	2 138
14. IV/B (Pembina Tingkat I)	324	284	608
15. IV/C (Pembina Utama Muda)	35	8	43
16. IV/D (Pembina Utama Madya)	1	1	2
17. IV/E (Pembina Utama)	-	-	-
<b>Golongan IV/Range IV</b>	1 481	1 310	2 791
<b>Jumlah/Total</b>	<b>7 316</b>	<b>6 699</b>	<b>14 015</b>

Lanjutan Tabel/Continued Table 2.3.3

Pangkat/Golongan/Ruang Hierarchy	2020		
	Laki-laki Male	Perempuan Female	Jumlah Total
(1)	(5)	(6)	(7)
1. I/A (Juru Muda)	-	-	3
2. I/B (Juru Muda Tingkat I)	-	-	14
3. I/C (Juru)	-	-	42
4. I/D (Juru Tingkat I)	-	-	75
<b>Golongan I/Range I</b>	-	-	134
5. II/A (Pengatur Muda)	-	-	225
6. II/B (Pengatur Muda Tingkat I)	-	-	635
7. II/C (Pengatur)	-	-	1 426
8. II/D (Pengatur Tingkat I)	-	-	1 876
<b>Golongan II/Range II</b>	-	-	4 162
9. III/A (Penata Muda)	-	-	1 180
10. III/B (Penata Muda Tingkat I)	-	-	1 628
11. III/C (Penata)	-	-	1 616
12. III/D (Penata Tingkat I)	-	-	2 079
<b>Golongan III/Range III</b>	-	-	6 503
13. IV/A (Pembina)	-	-	1 862
14. IV/B (Pembina Tingkat I)	-	-	791
15. IV/C (Pembina Utama Muda)	-	-	60
16. IV/D (Pembina Utama Madya)	-	-	2
17. IV/E (Pembina Utama)	-	-	0
<b>Golongan IV/Range IV</b>	-	-	2 715
<b>Jumlah/Total</b>	-	-	<b>13 514</b>

Sumber/Source: Badan Kepegawaian dan Pengembangan Sumber Daya Manusia Kabupaten Kutai Kartanegara/Department of Personnel and Department of Human Resources Kutai Kartanegara Regency

**Tabel 2.3.4** Jumlah Pegawai Negeri Sipil Menurut Kecamatan dan Jenis Kelamin di Kabupaten Kutai Kartanegara, 2020  
**Number of Civil Servants by Subdistrict and Sex in Kutai Kartanegara Regency, 2020**

Kecamatan Subdistrict	Laki-laki Male	Perempuan Female	Jumlah Total
(1)	(2)	(3)	(4)
Samboja	339	447	786
Muara Jawa	181	248	429
Sanga-Sanga	147	211	358
Loa Janan	257	387	644
Loa Kulu	293	342	635
Muara Muntai	145	123	268
Muara Wis	101	68	169
Kota Bangun	319	249	568
Tenggarong	3 594	2 787	6 381
Sebulu	214	187	401
Tenggarong Seberang	320	353	673
Anggana	133	172	305
Muara Badak	135	280	415
Marangkayu	193	220	413
Muara Kaman	243	168	411
Kenohan	117	64	181
Kembang Janggut	145	107	252
Tabang	125	100	225
<b>Kutai Kartanegara</b>	<b>7 001</b>	<b>6 513</b>	<b>13 514</b>

Sumber/Source: Badan Kepegawaian dan Pengembangan Sumber Daya Manusia Kabupaten Kutai Kartanegara/Department of Personnel and Department of Human Resources Kutai Kartanegara Regency

**Tabel**  
**Table** 2.3.5

**Jumlah Pegawai Negeri Sipil Menurut Agama dan Jenis Kelamin di Kabupaten Kutai Kartanegara, 2019-2020**  
**Number of Civil Servants by Religion and Sex in Kutai Kartanegara Regency, 2019-2020**

Agama Religion	2019		
	Laki-laki Male	Perempuan Female	Jumlah Total
(1)	(2)	(3)	(4)
Islam	7 235	6 395	13 63
Kristen Protestan	272	316	588
Kristen Katolik	101	131	232
Hindu	26	16	42
Budha	2	-	2
<b>Jumlah/Total</b>	<b>7 636</b>	<b>6 858</b>	<b>14 494</b>

Lanjutan Tabel/*Continued Table 2.3.5*

Agama Religion	2020		
	Laki-laki Male	Perempuan Female	Jumlah Total
(1)	(2)	(3)	(4)
Islam	6 643	6 083	12 726
Kristen Protestan	240	290	530
Kristen Katolik	91	123	214
Hindu	25	17	42
Budha	2	-	2
<b>Jumlah/Total</b>	<b>7 001</b>	<b>6 513</b>	<b>13 514</b>

Sumber/Source: Badan Kepegawaian dan Pengembangan Sumber Daya Manusia Kabupaten Kutai Kartanegara/Department of Personnel and Department of Human Resources Kutai Kartanegara Regency

**Tabel 2.3.6** Jumlah Pegawai Negeri Sipil Menurut Kelompok Umur dan Jenis Kelamin di Kabupaten Kutai Kartanegara, 2019-2020  
*Number of Civil Servants by Age Group and Sex in Kutai Kartanegara Regency, 2019-2020*

Kelompok Umur <i>Age group</i>	2019		
	Laki-laki <i>Male</i>	Perempuan <i>Female</i>	Jumlah <i>Total</i>
(1)	(2)	(3)	(4)
< 30	23	21	44
31 - 40	1 644	1 828	3 472
41 - 50	3 013	2 907	5 920
> 50	2 636	1 943	4 579
<b>Jumlah/Total</b>	<b>7 316</b>	<b>6 699</b>	<b>14 015</b>

Lanjutan Tabel/*Continued Table 2.3.6*

Kelompok Umur <i>Age group</i>	2020		
	Laki-laki <i>Male</i>	Perempuan <i>Female</i>	Jumlah <i>Total</i>
(1)	(2)	(3)	(4)
< 30	18	9	27
31 - 40	1 059	1 262	2 321
41 - 50	2 948	2 868	5 816
> 50	2 976	2 374	5 350
<b>Jumlah/Total</b>	<b>7 001</b>	<b>6 513</b>	<b>13 514</b>

Sumber/*Source*: Badan Kepegawaian dan Pengembangan Sumber Daya Manusia Kabupaten Kutai Kartanegara/*Department of Personnel and Department of Human Resources Kutai Kartanegara Regency*



**Tabel**  
**Table** 2.3.7

**Jumlah Pensiunan Pegawai Negeri Sipil Menurut Golongan dan Jenis Kelamin di Kabupaten Kutai Kartanegara, 2018-2019**  
**Number of Retired Civil Servants by Degree and Sex in Kutai Kartanegara Regency, 2018-2019**

Golongan <i>Degree</i>	2018		
	Laki-laki <i>Male</i>	Perempuan <i>Female</i>	Jumlah <i>Total</i>
(1)	(2)	(3)	(4)
Golongan IV	98	65	163
Golongan III	60	36	96
Golongan II	28	1	29
Golongan I	4	-	4
<b>Jumlah/Total</b>	<b>190</b>	<b>102</b>	<b>292</b>

Lanjutan Tabel/*Continued Table 2.3.7*

Golongan <i>Degree</i>	2019		
	Laki-laki <i>Male</i>	Perempuan <i>Female</i>	Jumlah <i>Total</i>
(1)	(2)	(3)	(4)
Golongan IV	124	73	197
Golongan III	98	56	154
Golongan II	38	16	54
Golongan I	-	-	-
<b>Jumlah/Total</b>	<b>260</b>	<b>145</b>	<b>405</b>

Sumber/*Source*: Badan Kepegawaian dan Pengembangan Sumber Daya Manusia Kabupaten Kutai Kartanegara/*Department of Personnel and Department of Human Resources Kutai Kartanegara Regency*

**Tabel**  
**Table** 2.3.8

**Jumlah Tenaga Honorer Daerah pada Dinas/Instansi Menurut Jenis Kelamin di Kabupaten Kutai Kartanegara, 2019**  
**Number of Regional Honorary Workers in Services/ Institution by Sex in Kutai Kartanegara Regency, 2019**

<b>Instansi/OPD</b>	<b>Laki-laki Male</b>	<b>Perempuan Female</b>	<b>Jumlah Total</b>
(1)	(2)	(3)	(4)
Badan Kepegawaian dan Pengembangan Sumber Daya Manusia	11	10	21
Badan Kesatuan Bangsa dan Politik	10	10	20
Badan Penanggulangan Bencana Daerah	190	27	217
Badan Pendapatan Daerah	40	18	58
Badan Penelitian dan Pengembangan Daerah	9	22	31
Badan Pengelola Keuangan dan Aset Daerah	50	20	70
Badan Perencanaan Pembangunan Daerah	13	4	17
Dinas Energi dan Sumber Daya Mineral	17	12	29
Dinas Kearsipan dan Perpustakaan	21	14	35
Dinas Kelautan dan Perikanan	45	19	64
Dinas Kepemudaan dan Olahraga	63	25	88
Dinas Kependudukan dan Pencatatan Sipil	20	19	39
Dinas Kesehatan	225	770	995
Dinas Ketahanan Pangan	10	16	26
Dinas Komunikasi dan Informatika	42	16	58
Dinas Koperasi dan Usaha Kecil Menengah	22	16	38
Dinas Lingkungan Hidup dan Kehutanan	37	35	72

Lanjutan Tabel/*Continued Table 2.3.8*

<b>Instansi/OPD</b>	<b>Laki-laki Male</b>	<b>Perempuan Female</b>	<b>Jumlah Total</b>
(1)	(2)	(3)	(4)
Dinas Pariwisata	61	26	87
Dinas Pekerjaan Umum	73	37	110
Dinas Pemberdayaan Masyarakat dan Desa	25	22	47
Dinas Pemberdayaan Perempuan dan Perlindungan Anak	13	6	19
Dinas Penanaman Modal dan Pelayanan Terpadu Satu Pintu	26	18	44
Dinas Pengendalian Penduduk dan Keluarga Berencana	29	29	58
Dinas Pendidikan dan Kebudayaan	232	323	555
Dinas Perhubungan	140	88	228
Dinas Perindustrian dan Perdagangan	115	64	179
Dinas Perkebunan	49	26	75
Dinas Pertanahan dan Penataan Ruang	40	23	63
Dinas Pertanian dan Peternakan	130	93	223
Dinas Perumahan dan Kawasan Permukiman	532	429	961
Dinas Sosial	12	16	28
Dinas Transmigrasi dan Tenaga Kerja	20	11	31
Inspektorat	20	15	35
RSUD Aji Batara Agung Dewa Sakti Samboja	110	197	307

Lanjutan Tabel/*Continued Table 2.3.8*

<b>Instansi/OPD</b>	<b>Laki-laki Male</b>	<b>Perempuan Female</b>	<b>Jumlah Total</b>
(1)	(2)	(3)	(4)
RSUD AM. Parikesit	237	367	604
RSUD Dayaku Raja Kota Bangun	166	194	360
Satuan Polisi Pamong Praja	214	56	270
Sekretariat Daerah	169	144	313
Sekretariat DPRD	36	43	79
Sekretariat KORPRI	13	12	25
Camat Samboja	97	72	169
Camat Muara Jawa	45	59	104
Camat Sanga-sanga	20	29	49
Camat Loa Kulu	17	14	31
Camat Loa Janan	12	6	18
Camat Muara Muntai	10	5	15
Camat Muara Wis	9	4	13
Camat Kota Bangun	11	8	19
Camat Tenggarong	102	85	187
Camat Sebulu	3	4	7
Camat Tenggarong Seberang	2	6	8
Camat Anggana	5	3	8

Lanjutan Tabel/*Continued Table 2.3.8*

<b>Instansi/OPD</b>	<b>Laki-laki Male</b>	<b>Perempuan Female</b>	<b>Jumlah Total</b>
(1)	(2)	(3)	(4)
Camat Muara Badak	5	9	14
Camat Marang Kayu	11	9	20
Camat Muara Kaman	23	12	35
Camat Kenohan	14	2	16
Camat Kembang Janggut	7	3	10
Camat Tabang	5	8	13
<b>Jumlah/Total</b>	<b>3 685</b>	<b>3 630</b>	<b>7 315</b>

Sumber/*Source*: Badan Kepegawaian dan Pengembangan Sumber Daya Manusia Kabupaten Kutai Kartanegara/*Department of Personnel and Department of Human Resources Kutai Kartanegara Regency*

**Tabel**  
**Table** 2.3.9

**Jumlah Anggota Satlinmas POSKO Kabupaten,  
Kecamatan, dan Kelurahan/Desa di Kabupaten Kutai  
Kartanegara, 2019**  
*Number of Regency, Subdistrict, and Kelurahan/Villages  
POSKO Satlinmas Members in Kutai Kartanegara Regency,  
2019*

Kecamatan Subdistrict	POSKO			Jumlah Total
	Kantor Camat	Kelurahan	Desa Villages	
(1)	(2)	(3)	(4)	(5)
Samboja	31	150	80	261
Muara Jawa	31	79	-	110
Sanga-Sanga	31	50	-	81
Loa Janan	27	-	66	93
Loa Kulu	30	-	134	164
Muara Muntai	31	-	130	161
Muara Wis	31	-	70	101
Kota Bangun	31	-	209	240
Tenggarong	31	120	17	168
Sebulu	31	-	140	171
Tenggarong Seberang	31	-	155	186
Anggana	31	-	80	111
Muara Badak	31	-	130	161
Marangkayu	31	-	110	141
Muara Kaman	31	-	200	231
Kenohan	31	-	90	121
Kembang Janggut	30	-	109	139
Tabang	31	-	135	166
<b>Kutai Kartanegara</b>	<b>552</b>	<b>399</b>	<b>1 855</b>	<b>2 806</b>

Sumber/Source: Satuan Polisi Pamong Praja Kabupaten Kutai Kartanegara/Civil Service Police Unit Kutai Kartanegara Regency

**Tabel**  
**Table 2.3.10****Jumlah Anggota Linmas Menurut Kecamatan dan  
Klasifikasi Pendidikan di Kabupaten Kutai Kartanegara,  
2019**  
**Number of Linmas Members by Subdistrict and Training  
Classification in Kutai Kartanegara Regency, 2019**

Kecamatan Subdistrict	Belum Terlatih	Latsar	KALAK A	KALAK B	PBA	SUSKA- PIN	PILKA- DA	Jumlah Total
(1)	(2)	(3)	(4)	(5)	(6)	(7)	(8)	(9)
Samboja	261	-	-	-	-	-	258	519
Muara Jawa	110	-	-	-	-	-	154	264
Sanga-Sanga	81	-	-	-	-	-	72	153
Loa Janan	93	-	-	-	-	-	330	423
Loa Kulu	164	-	-	-	-	-	226	390
Muara Muntai	161	-	-	-	-	-	80	241
Muara Wis	101	-	-	-	-	-	46	147
Kota Bangun	240	-	-	-	-	-	146	386
Tenggarong	168	-	-	-	-	-	556	724
Sebulu	171	-	-	-	-	-	162	333
Tenggarong Seberang	186	-	-	-	-	-	266	452
Anggana	111	-	-	-	-	-	156	267
Muara Badak	161	-	-	-	-	-	178	339
Marangkayu	141	-	-	-	-	-	132	273
Muara Kaman	231	-	-	-	-	-	144	375
Kenohan	121	-	-	-	-	-	66	187
Kembang Janggut	139	-	-	-	-	-	92	231
Tabang	166	-	-	-	-	-	60	226
<b>Kutai Kartanegara</b>	<b>2 806</b>	<b>-</b>	<b>-</b>	<b>-</b>	<b>-</b>	<b>-</b>	<b>3 124</b>	<b>5 930</b>

Sumber/Source: Satuan Polisi Pamong Praja Kabupaten Kutai Kartanegara/Civil Service Police Unit Kutai Kartanegara Regency



**Tabel**  
**Table** 2.3.11

**Jumlah Anggota Satlinmas POSKO Kabupaten,  
Kecamatan, dan Kelurahan/Desa di Kabupaten Kutai  
Kartanegara, 2019**  
*Number of Regency, District, and Kelurahan/ Village  
POSKO Satlinmas Members in Kutai Kartanegara Regency,  
2019*

Kecamatan Subdistrict	Klasifikasi Tugas Task Classification			Jumlah Total
	Linmas	Kamra	Wanra	
(1)	(2)	(3)	(4)	(5)
Samboja	261	-	-	261
Muara Jawa	110	-	-	110
Sanga-Sanga	81	-	-	81
Loa Janan	93	-	-	93
Loa Kulu	164	-	-	164
Muara Muntai	161	-	-	161
Muara Wis	101	-	-	101
Kota Bangun	240	-	-	240
Tenggarong	168	-	-	168
Sebulu	171	-	-	171
Tenggarong Seberang	186	-	-	186
Anggana	111	-	-	111
Muara Badak	161	-	-	161
Marangkayu	141	-	-	141
Muara Kaman	231	-	-	231
Kenohan	121	-	-	121
Kembang Janggut	139	-	-	139
Tabang	166	-	-	166
<b>Kutai Kartanegara</b>	<b>2 806</b>	<b>-</b>	<b>-</b>	<b>2 806</b>

Sumber/Source: Satuan Polisi Pamong Praja Kabupaten Kutai Kartanegara/Civil Service Police Unit Kutai Kartanegara Regency

**Tabel  
Table 2.3.12**

**Jumlah Pemilih Terdaftar dalam Daftar Pemilih Tambahan  
(DPTb), 2020**  
**Number of Voters Registered in the Additional Voters List,  
2020**

Kecamatan Sub Districts	Laki-Laki Male	Perempuan Female	Jumlah Total
(1)	(2)	(3)	(4)
Samboja	144	120	264
Muara Jawa	161	132	293
Sanga-Sanga	22	23	45
Loa Janan	110	120	230
Loa Kulu	68	84	152
Muara Muntai	46	20	66
Muara Wis	24	21	45
Kota Bangun	25	21	46
Tenggarong	385	367	752
Sebulu	28	26	54
Tenggarong Seberang	70	44	114
Anggana	132	118	250
Muara Badak	165	141	306
Marangkayu	31	23	54
Muara Kaman	22	17	39
Kenohan	2	1	3
Kembang Janggut	26	23	49
Tabang	16	10	26
<b>Kutai Kartanegara</b>	<b>1 477</b>	<b>1 311</b>	<b>2 788</b>

Sumber/Source: Komisi Pemilihan Umum (KPU)/KPU, Kutai Kartanegara Regency

**Tabel 2.3.13** Jumlah Pemilih Terdaftar dalam Daftar Pemilih Khusus (DPK), 2020  
**Registered Voters in the Special Voters List, 2020**

Kecamatan Sub Districts	Laki-Laki Male	Perempuan Female	Jumlah Total
(1)	(2)	(3)	(4)
Samboja	23	17	40
Muara Jawa	30	22	52
Sanga-Sanga	11	14	25
Loa Janan	2	3	5
Loa Kulu	18	14	32
Muara Muntai	1	1	2
Muara Wis	6	7	13
Kota Bangun	3	1	4
Tenggarong	97	58	155
Sebulu	11	6	17
Tenggarong Seberang	151	146	297
Anggana	42	10	52
Muara Badak	41	23	64
Marangkayu	9	7	16
Muara Kaman	63	21	84
Kenohan	3	3	6
Kembang Janggut	35	19	54
Tabang	1	5	6
<b>Kutai Kartanegara</b>	<b>547</b>	<b>377</b>	<b>924</b>

**Tabel 2.3.14** Total Pemilih di Kabupaten Kutai Kartanegara, 2020  
**Table** Number of Voters in Kutai Kartanegara Regency, 2020

Kecamatan Sub Districts	Laki-Laki Male	Perempuan Female	Jumlah Total
(1)	(2)	(3)	(4)
Samboja	22 779	21 394	44 173
Muara Jawa	12 604	12 039	24 643
Sanga-Sanga	6 555	6 325	12 880
Loa Janan	23 974	22 790	46 764
Loa Kulu	18 258	17 021	35 279
Muara Muntai	7 156	6 565	13 721
Muara Wis	3 480	3 007	6 487
Kota Bangun	13 184	12 179	25 363
Tenggarong	36 334	35 306	71 640
Sebulu	14 549	13 113	27 662
Tenggarong Seberang	23 549	22 015	45 564
Anggana	12 056	11 083	23 139
Muara Badak	15 375	14 468	29 843
Marangkayu	9 592	8 935	18 527
Muara Kaman	15 431	13 290	28 721
Kenohan	4 545	3 905	8 450
Kembang Janggut	8 740	7 773	16 513
Tabang	4 673	4 013	8 686
<b>Kutai Kartanegara</b>	<b>252 834</b>	<b>235 221</b>	<b>488 055</b>

## 2.4 KEUANGAN PEMERINTAH GOVERNMENT FINANCE

**Tabel** 2.4.1 **Anggaran Pendapatan dan Belanja Daerah (APBD)**  
**Table** 2.4.1 **Kabupaten Kutai Kartanegara (juta Rp), 2010-2019**  
**Regional Budget of Revenue and Expenditure of Kutai**  
**Kartanegara Regency (million Rp), 2010-2019**

Tahun Year	Pendapatan (juta Rp) Revenue (million Rp)	Belanja (juta Rp) Expenditure (million Rp)
(1)	(2)	(3)
2010	4 851 622,00	4 061 563,00
2011	4 632 244,00	4 151 286,00
2012	6 684 272,00	4 485 208,00
2013	5 999 800,00	9 242 955,00
2014	5 686 197,00	7 600 899,00
2015	6 468 594,00	8 381 631,00
2016	4 378 244,64	4 580 443,64
2017	4 035 144,60	4 792 728,36
2018	4 165 973,28	4 399 322,94
2019	4 932 574,57	4 947 218,64
2020		

Sumber/Source: Badan Pengelolaan Keuangan dan Aset Daerah Kabupaten Kutai Kartanegara/Regional Financial and Asset Management Agency Kutai Kartanegara Regency

**Tabel**  
**Table** 2.4.2

**Realisasi Pendapatan dan Belanja Daerah (APBD)  
Kabupaten Kutai Kartanegara (juta Rp), 2010-2019**  
**Realization of Regional Revenue and Expenditure of Kutai  
Kartanegara Regency (million Rp), 2010-2019**

Tahun Year	Pendapatan (juta Rp) Revenue (million Rp)	Belanja (juta Rp) Expenditure (million Rp)		
		Belanja langsung	Belanja Tak Langsung	Jumlah Total
(1)	(2)	(3)	(4)	(5)
2010	4 427 116,39	2 344 700,91	1 522 339,78	3 867 040,69
2011	5 627 043,95	2 403 514,76	1 520 101,30	3 923 616,06
2012	6 120 999,41	3 089 640,41	1 829 721,44	4 919 361,85
2013	5 950 667,48	5 226 459,38	2 156 135,68	7 382 595,06
2014	6 458 980,00	4 138 973,00	2 304 135,00	6 443 107,56
2015	5 072 345,15	4 165 582,64	2 600 339,11	6 765 921,75
2016	4 130 498,98	1 676 118,76	2 274 734,04	3 950 852,80
2017	3 402 599,17	1 542 387,77	2 016 701,03	3 559 088,80
2018	3 931 192,28	1 619 284,75	1 955 174,96	3 931,192,28
2019	5 637 742,58	2 877 693,03	1 120 585,46	3 998 278,49
2020				

Sumber/Source: Badan Pengelolaan Keuangan dan Aset Daerah Kabupaten Kutai Kartanegara/Regional Financial and Asset Management Agency Kutai Kartanegara Regency

**Tabel**  
**Table** 2.4.3

**Target dan Realisasi Pendapatan Asli Daerah (PAD)  
Kabupaten Kutai Kartanegara (juta Rp), 2019**  
*Target and Realization of Regional Original Revenue of  
Kutai Kartanegara Regency (million Rp), 2019*

Jenis Penerimaan Revenue Type	Target (juta Rp) Target (million Rp)	Realisasi (juta Rp) Realization (million Rp)
(1)	(2)	(3)
<b>I. Pendapatan Asli Daerah</b>		
<i>Local Own-Source Revenue</i>		
1. Pajak Daerah/ <i>Regional Tax</i>	60 252,46	73 579,13
2. Retribusi Daerah/ <i>Regional Retribution</i>	6 421,16	6 439,08
3. Laba Perusahaan Daerah/ <i>Regional Company Profit</i>	34 120,81	32 120,81
4. Penerimaan Lain-lain/ <i>Other Revenue</i>	290 850,69	210 641,44
<b>II. Dana Perimbangan</b>		
<i>Fiscal Balance Transfer from The Central Government to Regions</i>		
1. Bagi Hasil Pajak/ <i>Revenue Sharing Fund</i>	1 068 758,31	1 016 806,14
2. Bagi Hasil Bukan Pajak	1 882 615,27	2 653 962,67
3. Dana Alokasi Umum (DAU)/ <i>General Allocation Fund</i>	307 135,95	298 992,91
4. Dana Alokasi Khusus (DAK)/ <i>Special Allocation Fund</i>	409 192,97	383 560,98
<b>III. Lain-lain Pendapatan yang Sah</b>		
<i>Other Lawful Revenue</i>		
1. Bagi Hasil Pajak Dari Provinsi/ <i>Revenue Sharing Fund from Province</i>	434 845,98	427 906,11
2. Dana Penyesuaian/ <i>Adjustment Fund</i>	185 361,77	181 918,33
3. Bantuan Keuangan/ <i>Financial Assistance</i>	157 935,00	79 317,75
4. Pendapatan Lainnya/ <i>Other Revenue</i>	95 084,20	-
<b>2019</b>	<b>4 932 574,57</b>	<b>5 365 245,35</b>

Sumber/Source: Badan Pendapatan Daerah (BAPENDA) Kabupaten Kutai Kartanegara/*Regional Revenue Agency Kutai Kartanegara Regency*

**Tabel**  
**Table 2.4.4****Realisasi Pendapatan Asli Daerah (PAD) Kabupaten Kutai Kartanegara (juta Rp), 2015-2019**  
**Realization of Regional Original Revenue of Kutai Kartanegara Regency (million Rp), 2015-2019**

<b>Rincian Detail</b>	<b>2015</b>	<b>2016</b>	<b>2017</b>	<b>2018</b>	<b>2019</b>
(1)	(2)	(3)	(4)	(5)	(6)
<b>I. Pendapatan Asli Daerah</b>					
<b>Local Own-Source Revenue</b>					
1. Pajak Daerah/ <i>Regional Tax</i>	61 812,43	50 525,83	93 672,43	60 773,21	73 579,13
2. Retribusi Daerah/ <i>Regional Retribution</i>	883,61	9 929,00	6 165,95	6 392,37	6 439,08
3. Laba Perusahaan Daerah/ <i>Regional Company Profit</i>	41 892,65	27 003,67	37 858,51	34 045,81	32 120,81
4. Penerimaan Lain-lain/ <i>Other Revenue</i>	110 553,01	162 431,59	245 598,00	202 716,59	210 641,44
<b>Jumlah/Total</b>	<b>215 141,71</b>	<b>249 890,08</b>	<b>383 294,88</b>	<b>303 927,98</b>	<b>322 780,46</b>

Sumber/Source: Badan Pendapatan Daerah (BAPENDA) Kabupaten Kutai Kartanegara/*Regional Revenue Agency Kutai Kartanegara Regency*



**Tabel**  
**Table 2.4.5****Target dan Realisasi Penerimaan Pajak Daerah Kabupaten Kutai Kartanegara Menurut Jenisnya (juta Rp), 2019**  
**Target and Realization of Regional Tax Revenue of Kutai Kartanegara Regency by Type (million Rp), 2019**

Jenis Pajak Daerah Type of Local Tax	Target (juta Rp) Target (million Rp)	Realisasi (juta Rp) Realization (million Rp)
(1)	(2)	(3)
Pajak Hotel	1 400,00	1 464,56
Pajak Restoran	22 600,00	28 350,72
Pajak Hiburan	456,49	905,22
Pajak Reklame	1 600,00	1 676,73
Pajak Penerangan Jalan	20 617,30	19 627,13
Pajak Pengambilan Bahan Galian Golongan C	202,70	621,44
Pajak Parkir	415,35	404,01
Pajak Air Tanah	609,62	1 145,31
Pajak Pengambilan Sarang Burung Walet/	50,99	60,65
Pajak Bumi dan Bangunan Perdesaan dan Perkotaan	4 000,00	4 337,46
Bea Perolehan Hak Atas Tanah dan Bangunan	8 300,00	14 985,91
<b>2019</b>	<b>60 252,46</b>	<b>73 579,13</b>

Sumber/Source: Badan Pendapatan Daerah (BAPENDA) Kabupaten Kutai Kartanegara/Regional Revenue Agency Kutai Kartanegara Regency

**Tabel**  
**Table 2.4.6****Target dan Realisasi Penerimaan Retribusi Daerah  
Kabupaten Kutai Kartanegara Menurut Jenisnya (juta Rp),  
2019**  
*Target and Realization of Regional Retribution Revenue of  
Kutai Kartanegara Regency by Type (million Rp), 2019*

<b>Jenis Retribusi Retribution Type</b>	<b>Target (juta Rp) Target (million Rp)</b>	<b>Realisasi (juta Rp) Realization (million Rp)</b>
(1)	(2)	(3)
<b>Retribusi Umum</b>		
1. Retribusi pelayanan kesehatan	-	-
2. Retribusi pelayanan persampahan/kebersihan	10,00	21,43
3. Retribusi penggantian biaya KTP dan Akte Catatan Sipil	-	-
4. Retribusi pelayanan pemakaman dan pengabuan mayat	-	-
5. Retribusi parkir di tepi jalan umum	250,00	203,59
6. Retribusi pelayanan pasar	387,00	448,79
7. Retribusi pengujian kendaraan bermotor	791,86	650,69
8. Retribusi pemeriksaan alat pemadam kebakaran	-	-
9. Retribusi penggantian biaya cetak peta	26,00	-
10. Retribusi penyediaan dan penyedotan kakus	20,00	23,63
11. Retribusi pengolahan limbah cair	-	-
12. Retribusi pelayanan tera/tera ulang	30,00	30,55
13. Retribusi pelayanan pendidikan	-	-
14. Retribusi pengendalian menara komunikasi	-	-
<b>Retribusi Jasa Usaha</b>		
1. Retribusi pemakaian kekayaan daerah	129,00	142,98
2. Retribusi pasar grosir dan pertokoan	-	-
3. Retribusi tempat pelelangan	-	-
4. Retribusi terminal	6,00	22,13

Lanjutan Tabel/*Continued Table 2.4.6*

<b>Jenis Retribusi</b> <i>Retribution Type</i>	<b>Target (juta Rp)</b> <i>Target (million Rp)</i>	<b>Realisasi (juta Rp)</b> <i>Realization (million Rp)</i>
(1)	(2)	(3)
5. Retribusi tempat khusus parkir	-	12,70
6. Retribusi tempat penginapan/pesanggrahan/vila	-	-
7. Retribusi rumah potong hewan	100,00	75,30
8. Retribusi pelayanan kepelabuhan	87,00	119,50
9. Retribusi tempat rekreasi	2 602,38	1 792,55
10 Retribusi Pelayanan tempat olahraga	36,00	67,10
11. Retribusi penyebrangan di atas air	-	-
12. Retribusi penjualan produksi usaha daerah	-	-
13. Retribusi produksi usaha daerah bidang perikanan dan kelautan	-	-
<b>Retribusi Perizinan Tertentu</b>		
1. Retribusi izin mendirikan bangunan (IMB)	1 748,54	2 491,17
2. Retribusi izin tempat penjualan minuman beralkohol	-	-
3. Retribusi izin gangguan	-	-
4. Retribusi izin trayek	-	-
5. Retribusi izin usaha perikanan	-	-
6. Retribusi perpanjangan IMTA	180,00	305,26
<b>2019</b>	<b>6 403,78</b>	<b>6 407,35</b>

Sumber/*Source*: Badan Pendapatan Daerah (BAPENDA) Kabupaten Kutai Kartanegara/*Regional Revenue Agency Kutai Kartanegara Regency*

**Tabel**  
**Table** 2.4.7

**Target dan Realisasi Hasil Kekayaan Daerah yang Dipisahkan dan Lain-Lain PAD yang Sah Menurut Jenis Penerimaannya (juta Rp), 2019**  
*Target and Realization of Separated Regional Asset Revenue and Other Legitimate PAD by Type of Revenue (million Rp), 2019*

Jenis Penerimaan Revenue Type	Target (juta Rp) Target (million Rp)	Realisasi (juta Rp) Realization (million Rp)
(1)	(2)	(3)
<b>A. Laba Perusahaan Daerah</b>		
1. Bank Pembangunan Daerah	32 085,05	32 085,05
2. Bagi hasil deviden pada BPR Ingatad Kota Bangun	35,76	35,76
3. Perusahaan Daerah Air Minum (PDAM)	-	-
4. Perusahaan daerah kelistrikan dan sumber daya energi	2 000,00	-
5. Perusahaan daerah Tunggang Parangan	-	-
6. Bagian laba atas penyertaan modal pada perusahaan milik pemerintah/BUMN	-	-
7. Bagian laba atas penyertaan modal pada perusahaan milik swasta	-	-
<b>B. Lain-Lain Pendapatan Daerah yang Sah</b>		
1. Hasil penjualan asset daerah yang tidak dipisahkan	5,00	2,05
2. Penerimaan jasa Giro	5 000,00	14 906,54
3. Pendapatan bunga deposito	-	-
4. Tuntutan ganti kerugian daerah	-	-
5. Komisi, potongan, dan selisih nilai tukar rupiah	-	-
6. Pendapatan denda atas keterlambatan pelaksanaan pekerjaan	-	-
7. Pendapatan denda pajak	-	669,74
8. Pendapatan denda retribusi	-	-
9. Pendapatan hasil eksekusi atas jaminan	-	-
10. Pendapatan dari pengambilan	-	-

Lanjutan Tabel/*Continued Table 2.4.7*

Jenis Penerimaan <i>Revenue Type</i>	Target (juta Rp) <i>Target (million Rp)</i>	Realisasi (juta Rp) <i>Realization (million Rp)</i>
(1)	(2)	(3)
11. Fasilitas sosial dan fasilitas umum	-	-
12. Pendapatan dari penyelenggaraan pendidikan dan pelatihan	-	-
13. Angsuran/cicilan rumah	-	-
14. Angsuran/cicilan kendaraan	200,00	-
15. Sewa rumah	200,00	151,56
16. Hasil dari pemanfaatan kekayaan daerah sewa tempat olah raga	180,00	-
17. Hasil dari pemanfaatan kekayaan daerah sewa	998,88	777,01
18. Sewa (ATM, Gedung PKM, dll)	175,00	82,90
19. Sewa lapak pedagang di Pulau Kumala	-	-
20. Pelayanan pasar	-	-
21. Penerimaan Lain-Lain	22 815,17	5 314,06
22. Pendapatan BLUD RSUD AM Parikesit	182 000,00	155 352,77
23. Pendapatan BLUD RSUD Aji Batara Agung Dewa Sakti Samboja	35 194,38	25 777,22
24. Pendapatan BLUD RSUD. DAYAKU RAJA Kota Bangun	8 772,28	6 585,19
<b>2019</b>	<b>6 403,78</b>	<b>6 407,35</b>

Sumber/*Source*: Badan Pendapatan Daerah (BAPENDA) Kabupaten Kutai Kartanegara/*Regional Revenue Agency Kutai Kartanegara Regency*

**Tabel 2.4.8 Target dan Realisasi Dana Perimbangan dari Instansi yang Lebih Tinggi Menurut Jenis Penerimaannya (juta Rp), 2019**  
**Target and Realization of Balance Funds from Higher Agencies by Type of Revenue (million Rp), 2019**

Jenis Penerimaan Revenue Type	Target (juta Rp) Target (million Rp)	Realisasi (juta Rp) Realization (million Rp)
(1)	(2)	(3)
<b>Bagi Hasil Pajak</b>		
1. Pajak Bumi dan Bangunan (PBB)	1 033 469,29	986 558,41
2. Pajak Hasil dari PPh Pasal 25 dan 29 WPOPDN	548,66	470,28
3. Bagi Hasil dari Pajak Bumi dan Bangunan sektor Perkebunan	-	-
4. Bagi Hasil dari Pajak Bumi dan Bangunan sektor Perhutanan	-	-
5. Orang pribadi dalam negeri dan PPh Pasal 21	34 740,35	29 777,45
6. Bagi Hasil dari Pajak Bumi dan Bangunan Bagi Rata	-	-
<b>Bagi Hasil Bukan Pajak</b>		
1. Bagi hasil iuran Hak Pengusahaan Hutan (HPH)	3 883,82	1 631,52
2. Bagi hasil dari Provinsi Sumber Daya Hutan (PSDH)	14 258,28	1 371,18
3. Bagi hasil dari dana reboisasi (DR)	885,10	-
4. Bagi hasil iuran tetap (Landrent)	12 500,91	9 833,36
5. Bagi hasil iuran eksplorasi dan eksploitasi (royalti)	913 696,63	1 410 983,17
6. Bagi hasil dari pungutan pengusahaan perikanan	-	-
7. Bagi hasil dari pungutan hasil perikanan	787,70	590,16
8. Bagi hasil dari pertambangan minyak bumi	380 785,33	397 091,68
9. Bagi hasil dari pertambangan gas bumi	555 817,51	832 461,60
<b>2019</b>	<b>2 951 373,59</b>	<b>3 670 768,80</b>

Sumber/Source: Badan Pendapatan Daerah (BAPENDA) Kabupaten Kutai Kartanegara/Regional Revenue Agency Kutai Kartanegara Regency

**Tabel**  
**Table 2.4.9****Target dan Realisasi Penerimaan Bagi Hasil Pajak dari Provinsi Menurut Jenisnya (juta Rp), 2019**  
**Target and Realization of Tax Revenue Sharing from Province by Type (million Rp), 2019**

Jenis Penerimaan Revenue Type	Target (juta Rp) Target (million Rp)	Realisasi (juta Rp) Realization (million Rp)
(1)	(2)	(3)
1. Bagi hasil dari pajak kendaraan bermotor	34 585,04	35 045,90
2. Bagi hasil dari pajak kendaraan di atas air	-	-
3. Bagi hasil dari bea balik nama kendaraan bermotor (BBN-KB)	38 660,56	37 126,86
4. Bagi hasil dari bea balik nama kendaraan di atas air (BBNK-DA)	-	-
5. Bagi hasil dari pajak bahan bakar kendaraan bermotor (PBB-KB)	331 734,88	305 626,31
6. Bagi hasil dari pajak pengambilan dan pemanfaatan air bawah tanah (ABT)	-	-
7. Bagi hasil dari pajak pengambilan dan pemanfaatan air permukaan (AP)	889,34	649,96
8. Dana bagi hasil pajak cukai hasil tembakau	28 976,16	49 457,08
<b>2019</b>	<b>434 845,98</b>	<b>427 906,11</b>

Sumber/Source: Badan Pendapatan Daerah (BAPENDA) Kabupaten Kutai Kartanegara/Regional Revenue Agency Kutai Kartanegara Regency

**Tabel**  
**Table** 2.5.1

**Jumlah Tanah Terdaftar Menurut Kecamatan di  
Kabupaten Kutai Kartanegara, 2019**  
**Number of Land Registered by Subdistrict in Kutai  
Kartanegara, 2019**

Kecamatan Subdistrict	Hak Atas Tanah Land Right		
	Hak Milik Owner Ship Right	Hak Guna Bangunan Right to Use of Structure	Hak Guna Usaha Right to Cultivate
(1)	(2)	(3)	(4)
Samboja	13 073	384	-
Muara Jawa	6 398	156	-
Sanga-Sanga	816	29	-
Loa Janan	8 595	133	-
Loa Kulu	11 485	93	-
Muara Muntai	884	1	-
Muara Wis	1 082	3	-
Kota Bangun	11 807	4	-
Tenggarong	18 577	940	-
Sebulu	9 014	31	-
Tenggarong Seberang	18 145	171	-
Anggana	6 830	46	-
Muara Badak	9 783	54	-
Marangkayu	2 254	9	-
Muara Kaman	9 389	18	-
Kenohan	1 224	5	-
Kembang Janggut	2 035	10	-
Tabang	950	1	-
<b>Kutai Kartanegara</b>	<b>132 341</b>	<b>2 088</b>	<b>-</b>



Lanjutan Tabel/Continued Table 2.5.1


Kecamatan Subdistrict	Hak Atas Tanah Land Right		Jumlah Total
	Hak Pakai Right of Use	Hak Penggunaan Lahan Management Right	
(1)	(5)	(6)	(7)
Samboja	41	-	13 498
Muara Jawa	54	-	6 608
Sanga-Sanga	11	-	856
Loa Janan	45	-	8 773
Loa Kulu	434	-	12 012
Muara Muntai	30	-	915
Muara Wis	7	-	1 092
Kota Bangun	65	-	11 876
Tenggarong	146	-	19 663
Sebulu	320	-	9 365
Tenggarong Seberang	1 870	-	20 186
Anggana	44	-	6 920
Muara Badak	77	-	9 914
Marangkayu	17	-	2 280
Muara Kaman	43	-	9 450
Kenohan	6	-	1 235
Kembang Janggut	13	-	2 058
Tabang	3	-	954
<b>Kutai Kartanegara</b>	<b>3 226</b>	<b>-</b>	<b>137 655</b>

**Tabel**  
**Table** 2.5.2

**Realisasi Pendapatan Asli Daerah (PAD) Kabupaten Kutai Kartanegara Tahun 2018-2020**  
**Actual Regional Revenues in Kutai Kartanegara, 2018-2020**

Rincian	2018	2019	2020
(1)	(2)	(3)	(4)
Pajak Daerah			
a. BBNKB	123,327,851,793	146,034,713,000	110,361,300,000
b. PKB	109,545,349,134	131,594,014,690	120,281,215,017
c. Air Permukaan (AP)	1,296,939,567	1,434,477,725	1,680,164,789
d. BBNKB Alat Berat	6,630,674,793	966,240,000	-
e. PKB Alat Berat	4,597,926,016	7,405,839,002	-
Retribusi Daerah			
a. Sewa Rumah Dinas dan Sewa Lahan	13,000,000	14,750,000	16,800,000
Sumbangan Pihak Ke-3 (SP-3)	1,424,555,000	1,819,755,000	1,448,180,000
Penerimaan Lain- Lain	200	-	1,344,420
<b>Jumlah</b>	<b>246,836,296,503</b>	<b>289,269,789,417</b>	<b>233,789,004,226</b>

Sumber/Source: Badan Pendapatan Daerah (BAPENDA) Kabupaten Kutai Kartanegara (UPT) /Regional Revenue Agency Kutai Kartanegara Regency



## **BAB 3**

Penduduk dan Tenaga Kerja



**PENJELASAN TEKNIS**

**TECHNICAL NOTES**

1. Sumber utama data kependudukan adalah sensus penduduk yang dilaksanakan setiap sepuluh tahun sekali, Sensus penduduk telah dilaksanakan sebanyak enam kali sejak Indonesia merdeka yaitu tahun 1961 1971 1980 1990 2000 dan 2010,
  
2. Di dalam sensus penduduk pencacahan dilakukan terhadap seluruh penduduk yang berdomisili di wilayah teritorial Indonesia termasuk warga negara asing kecuali anggota korps diplomatik negara sahabat beserta keluarganya, Metode pengumpulan data dalam sensus dilakukan dengan wawancara antara petugas sensus dengan responden dan juga melalui e-census, Pencatatan penduduk menggunakan konsep usual residence yaitu konsep di mana penduduk biasa bertempat tinggal, Bagi penduduk yang bertempat tinggal tetap dicacah di mana mereka biasa tinggal sedangkan untuk penduduk yang tidak bertempat tinggal tetap dicacah di tempat di mana mereka ditemukan petugas sensus pada malam 'Hari Sensus', Termasuk penduduk yang tidak bertempat tinggal tetap adalah tuna wisma awak kapal berbendera Indonesia penghuni perahu/rumah apung

1. *The main source of demographic data is population census which is conducted every ten years, Population Census has been conducted six times since indonesia's independence: 1961 1971 1980 1990 2000 and 2010,*
  
2. *The population census enumerates all residents who domicile in the entire territory of indonesia including foreign citizens except the diplomatic corps members and their families, The method of data collection in a population census involves interviewing respondents and conducting e-census, Enumeration of the population uses the concept of "usual residence" which is the concept of "places where people usually live"; de jure was applied to the permanent residents while de facto was applied to non-permanent residents, The permanent residents were enumerated in place where they normally live the non-permanent residents were enumerated where they were found by the enumerators on the night of 'Census date', The non permanent residents include homeless people ship crew boat people remote area community and internally displaced persons, Those who had permanent residence and had been*

masyarakat terpencil/terasing dan pengungsi, Bagi mereka yang mempunyai tempat tinggal tetap dan sedang bepergian ke luar wilayah lebih dari enam bulan tidak dicacah di tempat tinggalnya tetapi dicacah di tempat tujuannya,

*travelling away from their home for six months or more were not enumerated in their permanent place but in the place where they were during the census,*

3. Untuk tahun yang tidak dilaksanakan sensus penduduk data kependudukan diperoleh dari hasil proyeksi penduduk, Proyeksi penduduk merupakan suatu perhitungan ilmiah yang didasarkan pada asumsi dari komponen-komponen perubahan penduduk yaitu kelahiran kematian dan migrasi, Proyeksi penduduk Indonesia 2010–2035 menggunakan data dasar penduduk hasil SP2010,
4. Penduduk Indonesia adalah semua orang yang berdomisili di wilayah teritorial Indonesia selama 6 bulan atau lebih dan atau mereka yang berdomisili kurang dari 6 bulan tetapi bertujuan menetap,
5. Laju pertumbuhan penduduk adalah angka yang menunjukkan persentase penambahan penduduk dalam jangka waktu tertentu,
6. Kepadatan penduduk adalah rasio banyaknya penduduk per kilometer persegi,

3. *For the periods where the population census is not conducted population projection is done to estimate population during those years, The population projection is an estimate based on the demographic components such as birth death and migration, indonesia's 2010–2035 population projection used the 2010 Population Census as the base population,*
4. *The population of indonesia are all residents of the entire territory of indonesia who have stayed for six months or longer and those who intended to stay more than six months even though their length of stay is less than six months,*
5. *The growth rate of population is the number that show percentage of population growth within a specified period,*
6. *Population density is ratio of population per square kilometer,*

7. Rasio jenis kelamin adalah perbandingan antara penduduk laki-laki dan penduduk perempuan pada suatu wilayah dan waktu tertentu, Biasanya dinyatakan dengan banyaknya penduduk laki-laki untuk 100 penduduk perempuan,
  8. Distribusi penduduk adalah pola persebaran penduduk di suatu wilayah baik berdasarkan batas-batas geografis maupun berdasarkan batas-batas administrasi pemerintahan,
  9. Komposisi penduduk adalah pola persebaran penduduk menurut karakteristiknya contoh: penduduk menurut kelompok umur penduduk menurut jenis kelamin
  10. Rumah tangga adalah seseorang atau sekelompok orang yang mendiami sebagian atau seluruh bangunan fisik/sensus dan biasanya tinggal bersama serta pengelolaan makan dari satu dapur, Yang dimaksud makan dari satu dapur adalah jika pengurusan kebutuhan sehari-harinya dikelola bersama-sama menjadi satu,
  11. Anggota rumah tangga adalah semua orang yang biasanya bertempat tinggal di suatu rumah tangga baik yang berada di rumah pada waktu pencacahan
7. *Sex ratio is the ratio of males population to females population in a given area and time usually expressed as the number of males for every 100 females,*
  8. *Population distribution is the pattern of population distribution in an area either by geographic boundaries or by government administrative boundaries,*
  9. *Population composition is the pattern of population distribution by its characteristics example: population by age group population by sex,*
  10. *Household is an individual or group of people living in a physical/census building unit or part of it and usually commit on a common provision for food and other essentials of living, Common provision for food means one organising daily needs for all of household members,*
  11. *Household member are those who usually lives in a household regardless of their location at the time of enumeration,*

maupun yang sementara tidak ada,

- |  |   |
|--|---|
| <p>12. Rata-rata anggota rumah tangga adalah angka yang menunjukkan rata-rata jumlah anggota rumah tangga per rumah tangga,</p>  | <p>12. <i>Average household size is the average number of household members per household,</i></p>  |
| <p>13. Penduduk usia kerja adalah penduduk yang berumur 15 tahun ke atas,</p>  | <p>13. <i>Working age population is persons of 15 years and over,</i></p>   |
| <p>14. Angkatan kerja adalah penduduk usia kerja (15 tahun ke atas) yang bekerja punya pekerjaan namun sementara tidak bekerja dan pengangguran,</p>   | <p>14. <i>Labor force or economically active are persons of 15 years and over who in the previous week were working temporarily absent from work but having jobs and unemployment,</i></p>  |
| <p>15. Bekerja adalah kegiatan ekonomi yang dilakukan oleh seseorang dengan maksud memperoleh atau membantu memperoleh pendapatan atau keuntungan dan lamanya bekerja paling sedikit 1 jam secara terus menerus dalam seminggu yang lalu (termasuk pekerja keluarga tanpa upah yang membantu dalam suatu usaha/ kegiatan ekonomi),</p> | <p>15. <i>Working is economic activity conducted by a person and intended to earn income by doing work or helping to do work at least one hour continuously during the reference week (including unpaid family worker/s for any economic activity),</i></p> |
| <p>16. Jumlah jam kerja seluruhnya adalah jumlah jam kerja yang digunakan untuk bekerja (tidak termasuk jam kerja istirahat resmi dan jam kerja yang digunakan untuk hal-hal di luar pekerjaan),</p>   | <p>16. <i>Total working hours is the total hours spent by an employee to perform all jobs (excluding the time used for other activities which are not classified as work),</i></p>  |
| <p>17. Lapangan usaha adalah bidang kegiatan dari pekerjaan/tempat</p>   | <p>17. <i>industry is field of a person's activity or establishment, the classification</i></p>   |



bekerja di mana seseorang bekerja, Klasifikasi lapangan usaha mengikuti Klasifikasi Baku Lapangan Usaha Indonesia (KBLI) dalam 1 digit,

*of industries follows the indonesia Standard industrial Classification (KBLI) in one digit,*

18. Status pekerjaan adalah kedudukan seseorang dalam unit usaha/kegiatan dalam melakukan pekerjaan,
  19. Berusaha sendiri tanpa dibantu orang lain adalah bekerja atau berusaha dengan menanggung risiko secara ekonomis yaitu dengan tidak kembalinya ongkos produksi yang telah dikeluarkan dalam rangka usahanya tersebut serta tidak menggunakan pekerja dibayar maupun pekerja tak dibayar termasuk yang sifat pekerjaannya memerlukan teknologi atau keahlian khusus,
  20. Berusaha dibantu buruh tidak tetap/buruh tidak dibayar adalah bekerja atau berusaha atas risiko sendiri dan menggunakan buruh/pekerja tak dibayar dan atau buruh/pekerja tidak tetap,
  21. Berusaha dibantu buruh tetap/buruh dibayar adalah berusaha atas risiko sendiri dan mempekerjakan paling sedikit satu orang buruh/pekerja tetap yang dibayar,
  22. Buruh/karyawan/pegawai adalah seseorang yang bekerja pada orang lain atau instansi/kantor/
18. *Employment status is the status of a person at his place of work or establishment where he was employed,*
  19. *Own-account worker is a person who works at his own risk without assisted by paid per mount worker or unpaid worker include technical job or skill job,*
  20. *Employer assisted by temporary workers/unpaid worker is a person who works at his own risk and assisted by temporary worker/unpaid worker,*
  21. *Employer assisted by permanent workers/paid workers is a person who does his business at her/his own risk at least one assisted by paid permanent worker,*
  22. *Employee is a person who work permanently for other people or*

perusahaan secara tetap dengan menerima upah/gaji baik berupa uang maupun barang, Buruh yang tidak mempunyai majikan tetap tidak digolongkan sebagai buruh/karyawan tetapi sebagai pekerja bebas, Seseorang dianggap memiliki majikan tetap jika memiliki 1 (satu) majikan (orang/rumah tangga) yang sama dalam sebulan terakhir khusus pada sektor bangunan batasannya tiga bulan, Apabila majikannya instansi/lembaga boleh lebih dari satu,

23. Pekerja bebas adalah seseorang yang bekerja pada orang lain/majikan/institusi yang tidak tetap (lebih dari 1 majikan dalam sebulan terakhir) di usaha pertanian baik berupa usaha rumah tangga maupun bukan usaha rumah tangga ataupun di nonpertanian atas dasar balas jasa dengan menerima upah atau imbalan baik berupa uang maupun barang dan baik dengan sistem pembayaran harian maupun borongan,
24. Pekerja tak dibayar adalah seseorang yang bekerja membantu usaha untuk memperoleh penghasilan/keuntungan yang dilakukan oleh salah seorang anggota rumah tangga atau bukan anggota rumah tangga tanpa mendapat upah/gaji baik berupa uang maupun barang,

*institution/office/ company and gains some money/cash or goods as wage/salary, Labor who have no permanent employer is not categorized as a laborer/ worker/ employee but casual worker, A laborers in general is considered to have a permanent employer if he has the same employer during the past month particularly for building construction sector is 3 months, if the employer is an institution more than 1 (one) employer is allowed,*

23. *Casual employee is a person who does not work permanently for other people/employer/ institution (more than 1 employer during the last 1 month) in agricultural sector either home industry or not home industry or in non-agricultural sector based on remuneration paid with money or goods and based on daily or contact payment system,*
24. *Unpaid worker is a person who intended to work without pay either with money or good in an establishment run by other members of the family relative or neighbour,*

**ULASAN**

Berdasarkan hasil Proyeksi Penduduk penduduk Kutai Kartanegara tahun 2020 adalah 729,382 jiwa yang terdiri atas 380,560 laki-laki dan 348,822 perempuan, Jumlah penduduk Kutai Kartanegara pada 2010 berdasarkan hasil Sensus Penduduk sebanyak 626,680 jiwa,

Pada tahun 2019 sebagian besar penduduk Kutai Kartanegara berada di ibukota Kabupaten Kutai Kartanegara yaitu Kecamatan Tenggarong (14 60 persen), Selanjutnya berada di Kecamatan Tenggarong Seberang (9 31 persen) Kecamatan Loa Janan (9 25 persen) dan di Kecamatan Samboja (9 13 persen), Selebihnya tersebar di empat belas kecamatan lainnya, Pola persebaran ini dari beberapa tahun tidak banyak berubah, Sedangkan Kecamatan dengan persentase jumlah penduduk terkecil adalah Muara Wis sebesar 1 29 persen,

Persebaran penduduk di Kabupaten Kutai Kartanegara menurut luas wilayah juga tidak merata, Dengan luas wilayah seluas 398 10 km<sup>2</sup> Kecamatan Tenggarong berpenduduk sebanyak 106,480 jiwa, Sehingga kepadatan penduduk di Tenggarong adalah 267 jiwa/km<sup>2</sup>, Hal ini jauh berbeda jika dibandingkan dengan Kecamatan Tabang yang merupakan wilayah terluas di Kutai Kartanegara (7,764 50 km<sup>2</sup>) dihuni oleh 11,457 jiwa, Sehingga kepadatan penduduk

**DESCRIPTION**

*Population of Kutai Kartanegara by projection in 2020 was 729,382 persons, It was consisted of 380,560 males and 348,822 females, According to the result of "Population Census 2010" population of Kutai Kartanegara in 2010 was 626 680 persons,*

*In 2020 most of Kutai Kartanegara population lived in the capital of Kutai Kartanegara regency Tenggarong (14 60 percent), And then most of population lived in Tenggarong Seberang (9 31 percent) Loa Janan (9 25 percent) and Samboja (9 13 percent), The others were distributed in fourteen other subdistricts, And the smallest one was placed in Muara Wis 1 29 percent,*

*The distribution people in Kutai Kartanegara Regency from density rate between areas were difference, The area in Tenggarong was 398,10 km<sup>2</sup> with 106,480 people, The density rate in Tenggarong was 267 people/km<sup>2</sup>, It was different in Tabang the largest area in Kutai Kartanegara (7,764 50 km<sup>2</sup>), Tabang was occupied by 11,457 people, The density rate between areas was 1 people/km<sup>2</sup>*

di Kecamatan Tabang sebesar 1 jiwa,

Jumlah pencari kerja terdaftar di Kabupaten Kutai Kartanegara berdasarkan data Dinas Tenaga Kerja dan Transmigrasi Kabupaten Kutai Kartanegara pada tahun 2020 yang belum ditempatkan ada sebanyak 6,914 orang, Bila dirinci berdasarkan jenis kelamin 4,730 orang tercatat berjenis kelamin laki-laki dan 2,184 orang yang berjenis kelamin perempuan, jumlah ini meningkat dari tahun 2019 dimana jumlah pencari kerja yang terdaftar di Dinas Tenaga Kerja dan Transmigrasi Kabupaten Kutai Kartanegara tercatat sebanyak 6,354 orang yang terdiri dari 4,425 orang laki-laki dan 1,929 orang perempuan,

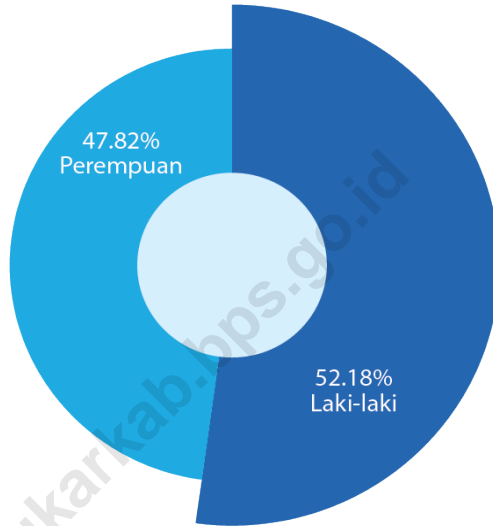
Proporsi terbesar dari pencari kerja terdaftar ini adalah mereka yang berpendidikan SLTA sebanyak 64 94 persen atau sebanyak 23,121 orang, Urutan nomor dua pencari kerja terdaftar terbesar adalah dari kalangan yang berpendidikan Sekolah Dasar (SD) dengan proporsi 14 59 persen atau sebanyak 5,194 orang, Kedua kelompok ini mendominasi jumlah pencari kerja terdaftar dengan proporsi 92,89 persen atau mencapai lebih dari tiga perempat dari jumlah pencari kerja terdaftar,

*The number of Job Seekers Registered in Kutai Kartanegara Regency based on data from Kutai Kartanegara Regency manpower and transmigration department in 2020 was 6,914, When broken down by sex 4,730 people were recorded as male and 2,184 were female, This number is increased from 2019 which the number of job seekers registered within Kutai Kartanegara Regency manpower and transmigration department was recorded at 6,354 people consisting of 4,425 men and 1,929 women,*

*The largest proportion of these registered job seekers are those with high school education with 60 97 percent or 3,195 people, The second-largest registered job seekers is among those who have a undergraduate degree with proportion of 12 31 percent with 645 people, Both groups dominate the number of registered job seekers with a proportion of 73 28 percent or reach three quarters of the number of all registered job seekers,*

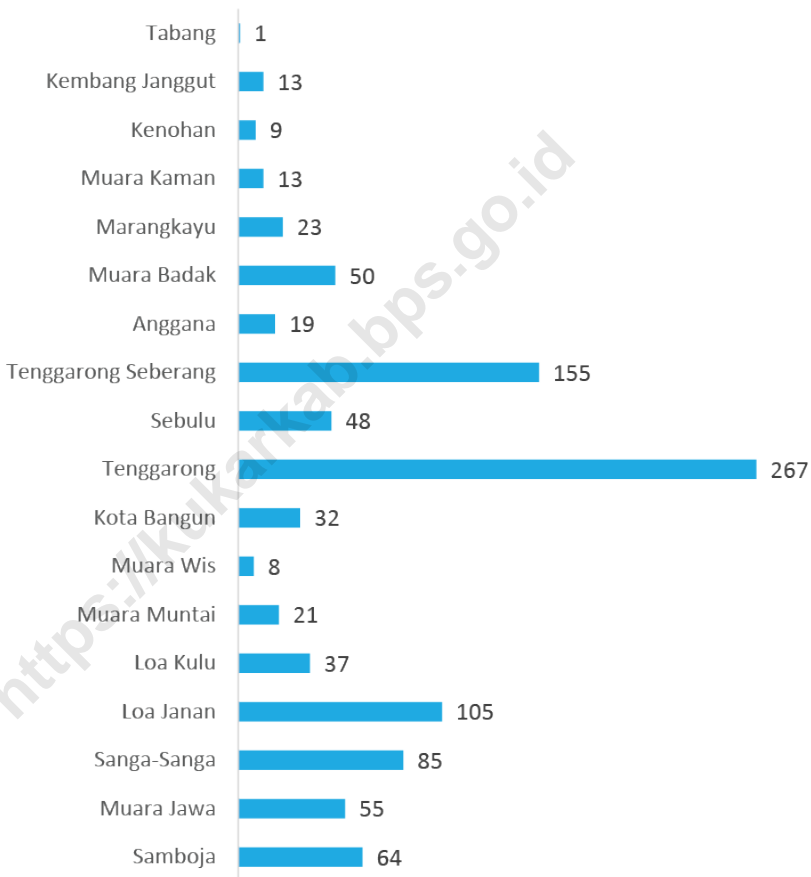
**Gambar** 3.1  
**Figures**

**Persentase Penduduk Menurut Jenis Kelamin di  
Kabupaten Kutai Kartanegara 2020**  
*Number of Population by Sex in Kutai Kartanegara Regency  
2020*



Catatan/Note: <sup>1</sup>Data dari Hasil Sensus Penduduk 2020/Data from the Population Census 2020  
Sumber/Source: Badan Pusat Statistik Kabupaten Kutai Kartanegara/BPS-Statistics Kutai Kartanegara

**Gambar 3.2** **Kepadatan Penduduk Kutai Kartanegara per km<sup>2</sup> Menurut Kecamatan 2019**  
**Figures 3.2** **Population Density per sq km, in Kutai Kartanegara by Subdistrict 2019**



Catatan/Note: <sup>1</sup> Data dari Hasil Sensus Penduduk 2020/Data from the Population Census 2020  
 Sumber/Source: Badan Pusat Statistik Kabupaten Kutai Kartanegara/BPS-Statistics Kutai Kartanegara

**3,1 PENDUDUK  
POPULATION**

**Tabel 3.1.1 Penduduk, Distribusi Persentase Penduduk, Kepadatan Penduduk, dan Rasio Jenis Kelamin Penduduk Menurut Kecamatan, 2020**  
*Population, Percentage Distribution of Population Population Density and Population Sex Ratio by Subdistrict, 2020*

<b>Kecamatan Subdistrict</b>	<b>Penduduk (ribu) Population (thousand)</b>	<b>Persentase Penduduk Percentage of Total Population</b>
(1)	(2)	(3)
Samboja	66 617	9,13
Muara Jawa	41 561	5,70
Sanga-Sanga	19 728	2,70
Loa Janan	67 471	9,25
Loa Kulu	51 639	7,08
Muara Muntai	19 396	2,66
Muara Wis	9 398	1,29
Kota Bangun	36 655	5,03
Tenggarong	106 480	14,60
Sebulu	40 925	5,61
Tenggarong Seberang	67 877	9,31
Anggana	33 416	4,58
Muara Badak	46 656	6,40
Marangkayu	26 823	3,68
Muara Kaman	45 885	6,29
Kenohan	11 588	1,59
Kembang Janggut	25 810	3,54
Tabang	11 457	1,57
<b>Kutai Kartanegara</b>	<b>729 382</b>	<b>100,00</b>

Lanjutan Tabel/*Continued Table* 3,1,1

Kecamatan <i>Subdistrict</i>	Kepadatan Penduduk per km <sup>2</sup> <i>Population Density per sq,km</i>	Rasio Jenis Kelamin <i>Population Sex Ratio</i>
(1)	(4)	(5)
Samboja	64	110,04
Muara Jawa	55	108,99
Sanga-Sanga	85	104,24
Loa Janan	105	108,55
Loa Kulu	37	108,01
Muara Muntai	21	107,89
Muara Wis	8	113,59
Kota Bangun	32	107,00
Tenggarong	267	104,69
Sebulu	48	114,36
Tenggarong Seberang	155	107,42
Anggana	19	108,59
Muara Badak	50	109,36
Marangkayu	23	109,08
Muara Kaman	13	119,03
Kenohan	9	113,49
Kembang Janggut	13	111,92
Tabang	1	111,42
<b>Kutai Kartanegara</b>	<b>27</b>	<b>109,10</b>

Catatan/Note: <sup>1</sup> Data dari Hasil Sensus Penduduk 2020/*Data from the Population Census 2020*

Sumber/Source: Badan Pusat Statistik Kabupaten Kutai Kartanegara/*BPS-Statistics Kutai Kartanegara*



**Tabel**  
**Table** 3.1.2

**Jumlah Penduduk Kabupaten Kutai Kartanegara Menurut Kecamatan dan Jenis Kelamin, 2020**  
**Number of Population of Kutai Kartanegara Regency by Subdistrict and Sex, 2020**

Kecamatan Subdistrict	Laki-laki Male	Perempuan Female	Jumlah Total
(1)	(2)	(3)	(4)
Samboja	34 901	31 716	66 617
Muara Jawa	21 674	19 887	41 561
Sanga-Sanga	10 069	9 659	19 728
Loa Janan	35 119	32 352	67 471
Loa Kulu	26 814	24 825	51 639
Muara Muntai	10 066	9 330	19 396
Muara Wis	4 998	4 400	9 398
Kota Bangun	18 947	17 708	36 655
Tenggarong	54 461	52 019	106 480
Sebulu	21 833	19 092	40 925
Tenggarong Seberang	35 152	32 725	67 877
Anggana	17 396	16 020	33 416
Muara Badak	24 371	22 285	46 656
Marangkayu	13 994	12 829	26 823
Muara Kaman	24 936	20 949	45 885
Kenohan	6 160	5 428	11 588
Kembang Janggut	13 631	12 179	25 810
Tabang	6 038	5 419	11 457
<b>Kutai Kartanegara</b>	<b>380 560</b>	<b>348 822</b>	<b>729 382</b>

Sumber/Source: Badan Pusat Statistik Kabupaten Kutai Kartanegara/BPS-Statistics Kutai Kartanegara

**Tabel**  
**Table** 3.1.3

**Jumlah Penduduk Kabupaten Kutai Kartanegara Menurut  
Kelompok Umur dan Jenis Kelamin, 2020**  
*Number of Population of Kutai Kartanegara Regency by Age  
Group and Sex, 2020*

Kelompok Umur <i>Age Group</i>	Jenis Kelamin <i>Sex</i>		Jumlah <i>Total</i>
	Laki-laki <i>Male</i>	Perempuan <i>Female</i>	
(1)	(2)	(3)	(4)
0 - 4	33 046	31 468	64 514
5 - 9	33 172	31 679	64 851
10 - 14	35 407	32 625	68 032
15 - 19	34 324	31 907	66 231
20 - 24	32 334	30 080	62 414
25 - 29	30 720	28 475	59 195
30 - 34	30 359	28 371	58 730
35 - 39	29 903	27 476	57 379
40 - 44	28 616	25 980	54 596
45 - 49	25 411	22 888	48 299
50 - 54	21 049	18 214	39 263
55 - 59	16 479	13 874	30 353
60+	29 740	25 785	55 525
<b>Kutai Kartanegara</b>	<b>380 560</b>	<b>348 822</b>	<b>729 382</b>

Catatan/Note: <sup>1</sup> Data dari Hasil Sensus Penduduk 2020/Data from the Population Census 2020

Sumber/Source: Badan Pusat Statistik Kabupaten Kutai Kartanegara/BPS-Statistics Kutai Kartanegara

**Tabel**  
**Table** 3.1.4

**Luas Wilayah, Jumlah Penduduk dan Kepadatan Penduduk Kabupaten Kutai Kartanegara Menurut Kecamatan, 2020**  
**Area Number of Population and Population Density of Kutai Kartanegara Regency by Subdistrict, 2020**

<b>Kecamatan Subdistrict</b>	<b>Luas Wilayah (km<sup>2</sup>) Area (km<sup>2</sup>)</b>	<b>Penduduk Population</b>	<b>Penduduk/km<sup>2</sup></b>
(1)	(2)	(3)	(4)
Samboja	1 045,90	66 617	63,69
Muara Jawa	754,50	41 561	55,08
Sanga-Sanga	233,40	19 728	84,52
Loa Janan	644,20	67 471	104,74
Loa Kulu	1 405,70	51 639	36,74
Muara Muntai	928,60	19 396	20,89
Muara Wis	1 108,16	9 398	8,48
Kota Bangun	1 143,74	36 655	32,05
Tenggarong	398,10	106 480	267,47
Sebulu	859,50	40 925	47,61
Tenggarong Seberang	437,00	67 877	155,32
Anggana	1 798,80	33 416	18,58
Muara Badak	939,09	46 656	49,68
Marangkayu	1 165,71	26 823	23,01
Muara Kaman	3 410,10	45 885	13,46
Kenohan	1 302,20	11 588	8,90
Kembang Janggut	1 923,90	25 810	13,42
Tabang	7 764,50	11 457	1,48
<b>Kutai Kartanegara</b>	<b>27 263,10</b>	<b>729 382</b>	<b>26,75</b>

Sumber/Source: Badan Pusat Statistik Kabupaten Kutai Kartanegara/BPS-Statistics Kutai Kartanegara

**Tabel 3.1.5** Jumlah Penduduk Kabupaten Kutai Kartanegara Menurut Kecamatan, 2016-2020  
**Number of Population of Kutai Kartanegara Regency by Subdistrict, 2016-2020**

Kecamatan Subdistrict	2016	2017	2018	2019	2020
(1)	(2)	(3)	(4)	(5)	(6)
Samboja	64 982	66 632	68 291	69 903	66 617
Muara Jawa	42 665	44 141	45 648	47 145	41 561
Sanga-Sanga	21 203	21 782	22 366	22 938	19 728
Loa Janan	64 110	65 282	66 445	67 543	67 471
Loa Kulu	45 596	46 419	47 234	48 003	51 639
Muara Muntai	18 433	18 608	18 724	18 816	19 396
Muara Wis	9 050	9 097	9 139	9 171	9 398
Kota Bangun	33 579	33 833	34 074	34 273	36 655
Tenggarong	117 809	121 341	124 921	128 052	106 480
Sebulu	38 619	38 834	39 033	39 183	40 925
Tenggarong Seberang	73 372	75 257	77 155	79 001	67 877
Anggana	42 315	43 990	45 710	47 436	33 416
Muara Badak	47 095	48 226	49 361	50 459	46 656
Marangkayu	24 094	24 111	24 117	24 370	26 823
Muara Kaman	36 588	36 899	37 195	37 447	45 885
Kenohan	10 127	10 178	10 181	10 291	11 588
Kembang Janggut	34 964	36 968	39 206	41 525	25 810
Tabang	10 415	10 493	10 537	10 567	11 457
<b>Kutai Kartanegara</b>	<b>735 016</b>	<b>735 016</b>	<b>769 337</b>	<b>786 123</b>	<b>729 382</b>

Catatan/Note: Data 2020 dari Hasil Sensus Penduduk 2020 dan 2016 - 2019 Data Proyeksi Penduduk Indonesia/ Data 2020 from the Population Census 2020, and 2016 - 2019 from the result of Indonesia Population Projection 2015-2045 (mid year/ June)

Sumber/Source: Badan Pusat Statistik Kabupaten Kutai Kartanegara/BPS-Statistics Kutai Kartanegara

**Tabel**  
**Table** 3.1.6

**Penduduk Hasil Sensus Kabupaten Kutai Kartanegara  
Menurut Kecamatan, 1990-2020**  
*Population Census of Kutai Kartanegara Regency by  
Subdistrict , 1990-2020*

<b>Kecamatan Subdistrict</b>	<b>1990</b>	<b>2000</b>	<b>2010</b>	<b>2020</b>
(1)	(2)	(3)	(4)	(5)
Samboja	30 944	35 260	54 515	66 617
Muara Jawa	16 692	19 995	33 923	41 561
Sanga-Sanga	10 368	11 294	17 588	19 728
Loa Janan	28 549	39 272	56 071	67 471
Loa Kulu	23 722	28 028	39 938	51 639
Muara Muntai	13 051	14 566	17 315	19 396
Muara Wis	5 681	6 803	8 557	9 398
Kota Bangun	21 895	24 293	31 292	36 655
Tenggarong	44 743	59 879	96 209	106 480
Sebulu	21 230	28 818	36 420	40 925
Tenggarong Seberang	31 171	40 050	61 441	67 877
Anggana	12 884	18 372	32 688	33 416
Muara Badak	20 793	26 410	39 834	46 656
Marangkayu	16 195	19 416	23 394	26 823
Muara Kaman	17 385	26 080	33 909	45 885
Kenohan	8 291	9 436	9 861	11 588
Kembang Janggut	8 214	10 777	23 817	25 810
Tabang	8 261	9 042	9 908	11 457
<b>Kutai Kartanegara</b>	<b>340 069</b>	<b>427 791</b>	<b>626 680</b>	<b>729 382</b>

Sumber/Source: Badan Pusat Statistik Kabupaten Kutai Kartanegara/BPS-Statistics Kutai Kartanegara

**Tabel**  
**Table** 3.1.7**Proyeksi Penduduk Kabupaten Kutai Kartanegara  
Menurut Kelompok Umur, 2017-2020\*)**  
*Projections of Kutai Kartanegara Regency Population by  
Age Group, 2017-2020\*)*

Kelompok Umur Age Group	2017	2018	2019	2020*)
(1)	(2)	(3)	(4)	(5)
0 - 4	74 727	74 900	74 983	64 514
5 - 9	70 930	72 095	73 138	64 851
10 - 14	67 157	67 745	68 383	68 032
15 - 19	63 936	65 010	65 858	66 231
20 - 24	61 544	61 938	62 562	62 414
25 - 29	64 445	64 758	64 866	59 195
30 - 34	66 264	66 883	67 487	58 730
35 - 39	62 844	64 270	65 504	57 379
40 - 44	55 509	57 213	58 837	54 596
45 - 49	47 594	49 424	51 153	48 299
50 - 54	38 629	40 718	42 809	39 263
55 - 59	28 843	30 643	32 487	30 353
60+	49 669	53 740	58 055	55 525
<b>Kutai Kartanegara</b>	<b>752 091</b>	<b>769 337</b>	<b>786 122</b>	<b>729 382</b>

Catatan/Note \*) Data 2020 dari Hasil Sensus Penduduk 2020 dan 2017 - 2019 Data Proyeksi Penduduk Indonesia/ I Data 2020 from the Population Census 2020, and 2017 - 2019 from the result of Indonesia Population Projection 2015-2045 (mid year/ June)

Sumber/Source: Badan Pusat Statistik Kabupaten Kutai Kartanegara/BPS-Statistics Kutai Kartanegara

**Tabel**  
**Table** 3.1.8

**Proyeksi Penduduk Kabupaten Kutai Kartanegara  
Menurut Jenis Kelamin, 2010-2020\*)**  
*Projection of Kutai Kartanegara Regency Population by Sex  
, 2010-2020\*)*

Tahun Years	Laki-laki Male	Perempuan Female	Jumlah Total
(1)	(2)	(3)	(4)
2010	330 173	296 507	626 680
2011	340 871	307 344	648 215
2012	349 833	315 656	665 489
2013	358 982	324 149	683 131
2014	368 100	332 339	700 439
2015	377 070	340 719	717 789
2016	385 994	349 022	735 016
2017	394 876	357 215	752 091
2018	403 825	365 512	769 337
2019	412 529	373 593	786 122
2020	380 560	348 822	729 382

Catatan/Note \*) Data 2020 dari Hasil Sensus Penduduk 2020 dan 2017 - 2019 Data Proyeksi Penduduk Indonesia/ /Data 2020 from the Population Census 2020, and 2017 - 2019 from the result of Indonesia Population Projection 2015-2045 (mid year/ June)

Sumber/Source: Badan Pusat Statistik Kabupaten Kutai Kartanegara/BPS-Statistics Kutai Kartanegara

**Tabel**  
**Table** 3.1.9**Persentase Penduduk Kabupaten Kutai Kartanegara Usia 10 Tahun ke Atas Menurut Status Perkawinan, 2020**  
**Percentage of Kutai Kartanegara Regency Population Aged 10 Years and Over by Marital Status, 2020**

Usia Age	Belum Kawin Single	Kawin Married	Cerai Hidup Life Divorce	Cerai Mati Divorce to Death	Jumlah Total
(1)	(2)	(3)	(4)	(5)	(6)
<b>Laki-laki/Male</b>					
< 25	96,60	3,40	-	-	100,00
25 – 49	19,45	78,47	1,19	0,90	100,00
50 +	0,14	90,23	2,46	7,17	100,00
<b>Perempuan/Female</b>					
< 25	82,22	16,61	1,12	0,05	100,00
25 – 49	3,54	93,14	1,44	1,88	100,00
50 +	0,13	59,61	3,07	37,19	100,00

Sumber/Source: Badan Pusat Statistik Kabupaten Kutai Kartanegara/BPS-Statistics Kutai Kartanegara



**Tabel**  
**Table** 3.1.10

**Proporsi Penduduk Perempuan Kabupaten Kutai Kartanegara Usia 10 Tahun Ke Atas yang Pernah Kawin Menurut Usia Perkawinan Pertama, 2016-2020**  
*Proportion of Female Population in Kutai Kartanegara Regency Aged 10 Years and Over who Have been Married by Age of First Marriage, 2016-2020*

Usia Perkawinan Pertama Age of First Marriage	2016	2017	2018	2019	2020
(1)	(2)	(3)	(4)	(5)	(6)
< 16	5,42	7,96	7,60	7,40	7,95
16 – 24	83,45	77,33	76,44	79,70	78,25
> 25	11,13	14,71	15,96	12,90	13,79
<b>Singular Mean at First Marriage (SMAM)</b>	<b>22,00</b>	<b>22,88</b>	<b>23,00</b>	<b>24,00</b>	<b>24,00</b>

Sumber/Source: Badan Pusat Statistik Kabupaten Kutai Kartanegara/BPS-Statistics Kutai Kartanegara

**Tabel**  
**Table** 3.1.11

**Jumlah Penduduk Kabupaten Kutai Kartanegara yang Memiliki Akta Kelahiran dan Tidak Punya Akta Kelahiran 2019**  
**Number of Kutai Kartanegara Regency Population who Have Birth Certificates and No Birth Certificate 2019**

Kecamatan Subdistrict	Punya Akta Kelahiran Have Birth Certificate	Tidak Punya Akta Kelahiran No Birth Certificate
(1)	(2)	(3)
Samboja	31 103	31 829
Muara Jawa	21 509	18 710
Sanga-Sanga	10 235	9 540
Loa Janan	32 589	33 977
Loa Kulu	26 519	24 617
Muara Muntai	8 826	9 339
Muara Wis	4 494	4 138
Kota Bangun	18 253	16 350
Tenggarong	55 547	49 137
Sebulu	19 860	18 781
Tenggarong Seberang	33 335	33 009
Anggana	15 365	16 648
Muara Badak	21 415	23 125
Marangkayu	12 188	13 468
Muara Kaman	19 188	19 753
Kenohan	5 238	5 753
Kembang Janggut	11 511	10 460
Tabang	5 372	5 603
<b>Kutai Kartanegara</b>	<b>352 547</b>	<b>344 237</b>

Sumber/Source: Dinas Kependudukan dan Pencatatan Sipil Kabupaten Kutai Kartanegara/Department of Population and Civil Registration Kutai Kartanegara Regency

**Tabel**  
**Table** 3.1.12

**Jumlah Kepemilikan Akta Perkawinan Umum di  
 Kabupaten Kutai Kartanegara 2019**  
*Total Ownership of General Marriage Certificate in Kutai  
 Kartanegara Regency 2019*

Kecamatan Subdistrict	Akta Perkawinan Umum General Marriage Certificate
(1)	(2)
Samboja	12 342
Muara Jawa	12 043
Sanga-Sanga	4 909
Loa Janan	12 955
Loa Kulu	12 817
Muara Muntai	2 840
Muara Wis	1 636
Kota Bangun	7 568
Tenggarong	20 583
Sebulu	9 617
Tenggarong Seberang	17 033
Anggana	6 040
Muara Badak	9 395
Marangkayu	4 352
Muara Kaman	7 670
Kenohan	2 166
Kembang Janggut	4 070
Tabang	1 518
<b>Kutai Kartanegara</b>	<b>149 554</b>

Sumber/Source: Dinas Kependudukan dan Pencatatan Sipil Kabupaten Kutai Kartanegara/Department of Population and Civil Registration Kutai Kartanegara Regency

**Tabel**  
**Table** 3.1.13**Jumlah Penduduk Kabupaten Kutai Kartanegara yang Sudah dan Belum Cetak Kartu Tanda Penduduk (KTP) 2019**  
**Number of Residents in Kutai Kartanegara Regency who Have and Have not yet Printed Identity Card 2019**

Kecamatan Subdistrict	Cetak KTP Have Identity Card	Jumlah Wajib KTP
(1)	(2)	(3)
Samboja	5 445	43 471
Muara Jawa	2 209	27 144
Sanga-Sanga	1 521	13 543
Loa Janan	6 358	47 112
Loa Kulu	4 569	35 731
Muara Muntai	1 581	12 572
Muara Wis	758	5 870
Kota Bangun	1 922	23 833
Tenggarong	11 363	73 139
Sebulu	2 692	26 840
Tenggarong Seberang	5 624	46 512
Anggana	3 415	21 869
Muara Badak	3 112	31 088
Marangkayu	2 778	17 831
Muara Kaman	3 483	26 476
Kenohan	1 136	7 687
Kembang Janggut	2 100	14 719
Tabang	978	7 831
<b>Kutai Kartanegara</b>	<b>61 044</b>	<b>483 268</b>

Sumber/Source: Dinas Kependudukan dan Pencatatan Sipil Kabupaten Kutai Kartanegara/Department of Population and Civil Registration Kutai Kartanegara Regency

### 3,2 KETENAGAKERJAAN EMPLOYMENT

**Tabel 3.2.1** Jumlah Penduduk Berumur 15 Tahun ke Atas Menurut Jenis Kegiatan Utama Selama Seminggu yang Lalu dan Jenis Kelamin di Kabupaten Kutai Kartanegara, 2020  
*Population Aged 15 Years and Over by Main Activity During the Previous Week and Sex in Kutai Kartanegara Regency, 2020*

Kegiatan Utama <i>Main Activity</i>	Jenis Kelamin <i>Sex</i>		Jumlah <i>Total</i>
	Laki-laki <i>Male</i>	Perempuan <i>Female</i>	
(1)	(2)	(3)	(4)
<b>Angkatan Kerja/Economically Active</b>	238 387	121 479	359 866
Bekerja/ <i>Working</i>	225 702	113 667	339 369
Pengangguran Terbuka/ <i>Unemployment</i>	12 685	7 812	20 497
<b>Bukan Angkatan Kerja/Economically Inactive</b>	66 754	154 013	220 767
Sekolah/ <i>Attending School</i>	25 886	24 048	49 934
Mengurus Rumah Tangga/ <i>Housekeeping</i>	24 837	114 954	139 791
Lainnya/ <i>Others</i>	16 031	15 011	31 042
<b>Jumlah/Total</b>	<b>305 141</b>	<b>275 492</b>	<b>580 633</b>
<b>Tingkat Partisipasi Angkatan Kerja Economically Active Participation Rate</b>	78,12	44,10	61,98
<b>Tingkat Pengangguran Unemployment Rate</b>	5,32	6,43	5,70

Sumber/Source: Badan Pusat Statistik Kabupaten Kutai Kartanegara. Data berdasarkan Survei Angkatan Kerja Nasional 2019/BPS-Statistics Kutai Kartanegara. Data based on National Labor Force Survey 2019

**Tabel 3.2.2** Jumlah Penduduk Berumur 15 Tahun ke Atas Menurut Pendidikan Tertinggi yang Ditamatkan dan Jenis Kegiatan Selama Seminggu yang Lalu di Kabupaten Kutai Kartanegara, 2020  
*Population Aged 15 Years and Over by Educational Attainment and Type of Activity During the Previous Week in Kutai Kartanegara Regency, 2020*

Pendidikan Tertinggi yang Ditamatkan <i>Educational Attainment</i>	Angkatan Kerja/ <i>Economically Active</i>			Bukan Angkatan Kerja <i>Economically Inactive</i>
	Bekerja <i>Working</i>	Pengangguran Terbuka <i>Unemployment</i>	Jumlah Total	
(1)	(2)	(3)	(4)	(5)
Tidak/Belum pernah sekolah <i>No Schooling</i>	39 285	930	40 215	28 160
Tidak/belum tamat SD <i>Did not complete/have not yet completed primary school</i>	85 076	1 883	86 959	53 847
SD <i>Primary School</i>	61 545	2 052	63 597	66 950
SMP <i>Junior high school</i>	82 779	9 918	92 697	45 589
SMA <i>Senior high school</i>	32 562	4 315	36 877	16 805
SMK <i>Vocational Senior High School</i>	6 127	352	6 479	3 681
Diploma I,II,III/Akademi <i>Diploma I,II,III/Academy</i>	678	308	986	-
Universitas <i>University</i>	31 317	739	32 056	5 735
<b>Kutai Kartanegara</b>	<b>339 369</b>	<b>20 497</b>	<b>359 866</b>	<b>220 767</b>

Sumber/*Source*: Badan Pusat Statistik Kabupaten Kutai Kartanegara. Data berdasarkan Survei Angkatan Kerja Nasional 2019/*BPS-Statistics Kutai Kartanegara. Data based on National Labor Force Survey 2019*

**Tabel**  
**Table** 3.2.3

**Jumlah Penduduk Berumur 15 Tahun ke Atas yang Bekerja Selama Seminggu yang Lalu Menurut Kelompok Umur dan Jenis Kelamin di Kabupaten Kutai Kartanegara, 2020**  
*Population Aged 15 Years and Over who Worked During the Previous Week by Age Group and Sex in Kutai Kartanegara Regency, 2020*

Kelompok Umur <i>Age Group</i>	Jenis Kelamin <i>Sex</i>		Jumlah <i>Total</i>
	Laki-laki <i>Male</i>	Perempuan <i>Female</i>	
(1)	(2)	(3)	(4)
15 - 24	63 910	60 871	124 781
25 - 30	34 678	36 392	71 070
31 - 34	28 337	23 528	51 865
35 - 44	62 210	55 834	118 044
45 - 54	55 129	46 079	101 208
55 - 59	20 866	18 352	39 218
60 - 64	16 819	14 410	31 229
65+	23 192	20 026	43 218
<b>Jumlah/Total</b>	<b>305 141</b>	<b>275 492</b>	<b>580 633</b>

Sumber/Source: Badan Pusat Statistik Kabupaten Kutai Kartanegara. Data berdasarkan Survei Angkatan Kerja Nasional 2019/BPS-Statistics Kutai Kartanegara. Data based on National Labor Force Survey 2019

**Tabel**  
**Table** 3.2.4

**Jumlah Penduduk Berumur 15 Tahun ke Atas yang Bekerja Selama Seminggu yang Lalu Menurut Lapangan Pekerjaan Utama dan Jenis Kelamin di Kabupaten Kutai Kartanegara, 2020**  
*Population Aged 15 Years and Over who Worked During the Previous Week by Main Industry and Sex in Kutai Kartanegara Regency, 2020*

Lapangan Pekerjaan Utama <i>Main Industry</i>	Jenis Kelamin <i>Sex</i>		Jumlah <i>Total</i>
	Laki-laki <i>Male</i>	Perempuan <i>Female</i>	
(1)	(2)	(3)	(4)
1	76 804	23 100	99 904
2	75 864	7 646	83 510
3	73 034	82 921	155 955
<b>Jumlah/Total</b>	225 702	113 667	339 369

Keterangan/Note: 1, *Pertanian Kehutanan Perikanan/Agriculture Forestry and Fishing*  
2, *Pertambangan dan Penggalian; Industri Pengolahan; Pengadaan Listrik dan Gas; Pengadaan Air; Pengelolaan Sampah Limbah dan Daur Ulang; Konstruksi/ Mining and Quarrying; Manufacturing; Electricity and Gas; Water Supply; Sewerage Waste Management and Remediation Activities; Construction*  
3, *Perdagangan Besar dan Eceran; Reparasi Mobil dan Sepeda Motor; Transportasi dan Pergudangan; Penyediaan Akomodasi dan Makan Minum; Informasi dan Komunikasi; Jasa Keuangan dan Asuransi; Real Estat; Jasa Perusahaan; Administrasi Pemerintahan Pertahanan dan Jaminan Sosial Wajib; Jasa Pendidikan; Jasa Kesehatan dan Kegiatan Sosial; Jasa Lainnya / Wholesale and Retail Trade; Repair of Motor Vehicles and Motorcycles; Transportation and Storage; Accommodation and Food Service Activities; Information and Communication; Financial and Insurance Activities; Real Estate Activities; Business Activities; Public Administration and Defence; Compulsory Social Security; Education; Human Health and Social Work Activities; Other Services Activities*

Sumber/Source: Badan Pusat Statistik Kabupaten Kutai Kartanegara Data berdasarkan Survei Angkatan Kerja Nasional 2019/BPS-  
*Statistics Kutai Kartanegara Data based on National Labor Force Survey 2019*



**Tabel**  
**Table** 3.2.5

**Jumlah Penduduk Berumur 15 Tahun ke Atas yang Bekerja Selama Seminggu yang Lalu Menurut Jumlah Jam Kerja Seluruhnya dan Jenis Kelamin di Kabupaten Kutai Kartanegara, 2020**  
*Population Aged 15 Years and Over who Worked During the Previous Week by Total Working Hours and Sex in Kutai Kartanegara Regency, 2020*

Jumlah Jam Kerja Seluruhnya (jam) <i>Total Working Hours (hours)</i>	Jenis Kelamin <i>Sex</i>		Jumlah <i>Total</i>
	Laki-laki <i>Male</i>	Perempuan <i>Female</i>	
(1)	(2)	(3)	(4)
0 <sup>1</sup>	7 637	988	8 625
1–14	10 687	12 795	23 482
15–24	12 820	13 852	26 672
25–34	23 639	14 377	38 016
35–40	33 983	20 538	54 521
41+	136 936	51 117	188 053
<b>Jumlah/Total</b>	<b>225 702</b>	<b>113 667</b>	<b>339 369</b>

Keterangan/Note: <sup>1</sup> Sementara tidak bekerja/*Temporarily out of work*

Sumber/Source: Badan Pusat Statistik Kabupaten Kutai Kartanegara. Data berdasarkan Survei Angkatan Kerja Nasional 2019/BPS-  
*Statistics Kutai Kartanegara. Data based on National Labor Force Survey 2019*

**Tabel**  
**Table** 3.2.6

**Jumlah Penduduk Berumur 15 Tahun ke Atas yang Bekerja Selama Seminggu yang Lalu Menurut Jumlah Jam Kerja pada Pekerjaan Utama dan Jenis Kelamin di Kabupaten Kutai Kartanegara, 2020**

*Population Aged 15 Years and Over who Worked During the Previous Week by Number of Working Hours on Main Industry and Sex in Kutai Kartanegara Regency, 2020*

Jumlah Jam Kerja Pada Pekerjaan Utama (jam) <i>Number of Working Hours on Main Industry (hours)</i>	Jenis Kelamin <i>Sex</i>		Jumlah <i>Total</i>
	Laki-laki <i>Male</i>	Perempuan <i>Female</i>	
(1)	(2)	(3)	(4)
0 <sup>1</sup>	7 637	988	8 625
1–14	11 571	12 795	24 366
15–24	15 072	14 061	29 133
25–34	23 749	15 001	38 750
35–40	35 347	20 190	55 537
41+	132 326	50 632	182 958
<b>Jumlah/Total</b>	<b>225 702</b>	<b>113 667</b>	<b>339 369</b>

Keterangan/Note: <sup>1</sup> Sementara tidak bekerja/*Temporarily out of work*

Sumber/Source: Badan Pusat Statistik Kabupaten Kutai Kartanegara. Data berdasarkan Survei Angkatan Kerja Nasional 2019/BPS-Statistics Kutai Kartanegara. Data based on National Labor Force Survey 2019

**Tabel**  
**Table** 3.2.7

**Jumlah Penduduk Berumur 15 Tahun ke Atas yang Bekerja Selama Seminggu yang Lalu Menurut Status Pekerjaan Utama dan Jenis Kelamin di Kabupaten Kutai Kartanegara 2020**
*Population Aged 15 Years and Over who Worked During the Previous Week by Main Employment Status and Sex in Kutai Kartanegara Regency, 2020*

Status Pekerjaan Utama <i>Main Employment Status</i>	Jenis Kelamin <i>Sex</i>		Jumlah <i>Total</i>
	Laki-laki <i>Male</i>	Perempuan <i>Female</i>	
(1)	(2)	(3)	(4)
Berusaha sendiri <i>Own account worker</i>	53 194	32 216	85 410
Berusaha dibantu buruh tidak tetap/ buruh tak dibayar <i>Employer assisted by temporary worker/unpaid worker</i>	29 167	12 689	41 856
Berusaha dibantu buruh tetap/buruh dibayar <i>Employee assisted by permanent worker/paid worker</i>	7 086	1 305	8 391
Buruh/Karyawan/Pegawai <i>Regular employee</i>	110 202	41 424	151 626
Pekerja bebas di pertanian <i>Casual employee</i>	5 654	836	6 490
Pekerja bebas di non pertanian <i>Casual employee</i>	8 478	415	8 893
Pekerja keluarga/tak dibayar <i>Family worker/unpaid worker</i>	11 921	24 782	36 703
<b>Jumlah/Total</b>	<b>225 702</b>	<b>113 667</b>	<b>339 369</b>

Sumber/Source: Badan Pusat Statistik Kabupaten Kutai Kartanegara. Data berdasarkan Survei Angkatan Kerja Nasional 2019/BPS-Statistics Kutai Kartanegara. Data based on National Labor Force Survey 2019

**Tabel**  
**Table** 3.2.8

**Penduduk Berumur 15 Tahun Ke Atas Menurut Kegiatan Utama dan Jenis Kelamin di Kabupaten Kutai Kartanegara 2019-2020**  
**Population Aged 15 Years and Over by Type of Activity During the Previous Week and Sex in Kutai Kartanegara Regency, 2019-2020**

Kegiatan Utama <i>Main Activity</i>	2019		Jumlah <i>Total</i>
	Laki-laki <i>Male</i>	Perempuan <i>Female</i>	
(1)	(2)	(3)	(4)
Bekerja <i>Working</i>	222 076	74182	296258
Pengangguran <i>Unemployment</i>	26 550	28247	54797
Sekolah <i>Attending School</i>	21 159	157491	178650
Mengurus Rumah Tangga <i>Housekeeping</i>	33 400	8899	42299
Lainnya <i>Others</i>	-	-	-
<b>Jumlah/Total</b>	<b>303 185</b>	<b>268 819</b>	<b>572 004</b>

Lanjutan Tabel/*Continued Table* 3,2,8

Kegiatan Utama <i>Main Activity</i>	2020		Jumlah <i>Total</i>
	Laki-laki <i>Male</i>	Perempuan <i>Female</i>	
(1)	(5)	(6)	(7)
Bekerja <i>Working</i>	225 702	113 667	339 369
Pengangguran <i>Unemployment</i>	12 685	7 812	20 497
Sekolah <i>Attending School</i>	25 886	24 048	49 934
Mengurus Rumah Tangga <i>Housekeeping</i>	24 837	114 954	139 791
Lainnya <i>Others</i>	16 031	15 011	31 042
<b>Jumlah/Total</b>	<b>305 141</b>	<b>275 492</b>	<b>580 633</b>

Sumber/*Source*: Badan Pusat Statistik Kabupaten Kutai Kartanegara Data berdasarkan Survei Angkatan Kerja Nasional 2019/BPS-  
*Statistics Kutai Kartanegara Data based on National Labor Force Survey 2019*

**Tabel**  
**Table** 3.2.9

**Persentase Penduduk Berumur 15 Tahun ke Atas Menurut Kegiatan Utama dan Jenis Kelamin di Kabupaten Kutai Kartanegara, 2019-2020**  
**Percentage of Population Aged 15 Years and Over by Type of Activity During the Previous Week and Sex in Kutai Kartanegara Regency, 2019-2020**

Kegiatan Utama Main Activity	Laki-laki Male		Perempuan Female	
	2019	2020	2019	2020
(1)	(2)	(3)	(4)	(5)
<b>Angkatan Kerja/Economically Active</b>	82,00	78,12	38,10	44,10
Bekerja/Working	73,25	73,97	27,06	41,26
Pengangguran Terbuka/ Unemployment	8,76	4,16	10,51	2,84
<b>Bukan Angkatan Kerja/ Economically Inactive</b>	18,00	21,88	61,90	55,90
Sekolah/Attending School	6,98	8,48	58,59	8,73
Mengurus Rumah Tangga/ Housekeeping	11,02	8,14	3,31	41,73
Lainnya/Others	-	5,25	-	5,45
<b>Jumlah/Total</b>	<b>100,00</b>	<b>100,00</b>	<b>100,00</b>	<b>100,00</b>

Sumber/Source: Badan Pusat Statistik Kabupaten Kutai Kartanegara. Data berdasarkan Survei Angkatan Kerja Nasional 2019/BPS-Statistics Kutai Kartanegara. Data based on National Labor Force Survey 2019

**Tabel**  
**Table** 3.2.10

**Tingkat Partisipasi Angkatan Kerja (TPAK) Penduduk Berumur 15 Tahun ke Atas Menurut Jenis Kelamin di Kabupaten Kutai Kartanegara, 2019-2020**  
**Labor Force Participation Rates (LFPR) for Population Aged 15 Years and Over by Sex in Kutai Kartanegara Regency, 2019-2020**

Jenis Kelamin Sex	2019		2020	
	Angkatan Kerja Economically Active	TPAK (%) LFPRS (%)	Angkatan Kerja Economically Active	TPAK (%) LFPRS (%)
(1)	(2)	(3)	(4)	(5)
Laki-laki Male	254 854	84,06	238 387	78,12
Perempuan Female	123 070	45,78	121 479	44,10
<b>Jumlah/Total</b>	<b>377 924</b>	<b>45,78</b>	<b>359 866</b>	<b>61,98</b>

Sumber/Source: Badan Pusat Statistik Kabupaten Kutai Kartanegara Data berdasarkan Survei Angkatan Kerja Nasional 2019/BPS-Statistics Kutai Kartanegara Data based on National Labor Force Survey 2019

**Tabel 3.2.11** Penduduk Berumur 15 Tahun ke Atas Menurut Kegiatan Utama di Kabupaten Kutai Kartanegara, 2019-2020  
**Population Aged 15 Years and Over by Type of Activity During the Previous Week in Kutai Kartanegara Regency, 2019-2020**

Kegiatan Utama Main Activity	2019		2020	
	Jumlah Total	%	Jumlah Total	%
(1)	(2)	(3)	(4)	(5)
<b>Angkatan Kerja/Economically Active</b>	351 055	61,37	359 866	61,98
Bekerja/Working	296 258	51,79	339 369	-
Pengangguran Terbuka/ Unemployment	54 797	9,58	20 497	-
<b>Bukan Angkatan Kerja/ Economically Inactive</b>	220 949	38,63	220 767	38,02
Sekolah/Attending School	178 650	31,23	49 934	-
Mengurus Rumah Tangga/ Housekeeping	42 299	7,39	139 791	-
Lainnya/Others	-	-	31 042	-
<b>Jumlah/Total</b>	<b>572 004</b>	<b>100,00</b>	<b>580 633</b>	<b>100,00</b>

Sumber/Source: Badan Pusat Statistik Kabupaten Kutai Kartanegara. Data berdasarkan Survei Angkatan Kerja Nasional 2019/BPS-Statistics Kutai Kartanegara. Data based on National Labor Force Survey 2019



**Tabel**  
**Table** 3.2.12

**Penduduk Berumur 10 Tahun ke Atas Menurut Pendidikan Tertinggi yang Ditamatkan dan Jenis Kelamin di Kabupaten Kutai Kartanegara, 2020**  
*Population Aged 10 Years and Over by Educational Attainment and Sex in Kutai Kartanegara Regency, 2020*

Pendidikan Tertinggi yang Ditamatkan <i>Educational Attainment</i>	Laki-laki <i>Male</i>		Perempuan <i>Female</i>		Jumlah <i>Total</i>	
	Jumlah <i>Total</i>	%	Jumlah <i>Total</i>	%	Jumlah <i>Total</i>	%
(1)	(2)	(3)	(4)	(5)	(6)	(7)
Tidak/belum tamat SD <i>Did not complete/ have not yet completed primary school</i>	30 512	10,00	37 863	13,74	68 375	11,78
SD <i>Primary school</i>	74 834	24,52	65 972	23,95	140 806	24,25
SMP <i>Junior high school</i>	64 449	21,12	66 098	23,99	130 547	22,48
SMA <i>Senior high school</i>	110 073	36,07	81 895	29,73	191 968	33,06
Diploma I,II,III/Akademi <i>Diploma I,II,III/Academy</i>	3 873	1,27	6 287	2,28	10 160	1,75
Universitas <i>University</i>	21 400	7,01	17 377	6,31	38 777	6,68
<b>Jumlah/Total</b>	<b>305 141</b>	<b>100,00</b>	<b>275 492</b>	<b>100,00</b>	<b>580 633</b>	<b>100,00</b>

Sumber/Source: Badan Pusat Statistik Kabupaten Kutai Kartanegara Data berdasarkan Survei Angkatan Kerja Nasional 2019/BPS-Statistics Kutai Kartanegara Data based on National Labor Force Survey 2019

**Tabel** 3.2.13 **Tingkat Pengangguran Terbuka (TPT) Kabupaten Kutai Kartanegara Menurut Jenis Kelamin (%), 2009-2020**  
**Table** 3.2.13 **Open Unemployment Rate (OUR) in Kutai Kartanegara Regency by Sex (%), 2009-2020**

Tahun Years	Laki-laki Male	Perempuan Female	Jumlah Total
(1)	(2)	(3)	(4)
2009	11,48	11,13	11,38
2010	7,99	19,20	11,53
2011	7,01	9,29	7,68
2012	6,95	10,42	7,89
2013	6,80	8,89	7,37
2014	7,82	7,27	7,65
2015	8,74	14,77	10,22
2016	N/A	N/A	N/A
2017	4,36	8,82	5,72
2018	5,23	7,59	5,96
2019	6,03	5,89	5,98
2020	5,32	6,43	5,70

Sumber/Source: Badan Pusat Statistik Kabupaten Kutai Kartanegara Data berdasarkan Survei Angkatan Kerja Nasional 2019/BPS-Statistics Kutai Kartanegara Data based on National Labor Force Survey 2019

**Tabel** 3.2.14 **Jumlah Angkatan Kerja Kabupaten Kutai Kartanegara Menurut Jenis Kelamin, 2020**  
**Number of Economically Active in Kutai Kartanegara Regency by Sex, 2020**

Tahun Years	Laki-laki Male	Perempuan Female	Jumlah Total
(1)	(2)	(3)	(4)
2009	184 993	78 675	263 668
2010	201 446	93 174	294 620
2011	215 239	90 950	306 189
2012	221 902	82 113	304 015
2013	218 037	83 191	301 228
2014	221 830	96 669	318 499
2015	231 836	75 310	307 146
2016	N/A	N/A	N/A
2017	236 155	104 183	340 338
2018	247 813	110 598	358 411
2019	254 854	123 070	377 924
2020	238 387	121 479	359 866

Sumber/Source: Badan Pusat Statistik Kabupaten Kutai Kartanegara. Data berdasarkan Survei Angkatan Kerja Nasional 2019/BPS-Statistics Kutai Kartanegara. Data based on National Labor Force Survey 2019

**Tabel 3.2.15** Penduduk Berumur 15 Tahun ke Atas di Kabupaten Kutai Kartanegara Menurut Kegiatan Utama dan Pendidikan Tertinggi yang Ditamatkan, 2020  
**Population Aged 15 Years and Over by Type of Activity During the Previous Week and Educational Attainment, 2020**

Kegiatan Utama Main Activity	SD ke bawah	SMP	SMA ke atas	Jumlah Total
(1)	(2)	(3)	(4)	(5)
Bekerja Working	124 361	61 545	153 463	339 369
Pengangguran Unemployment	2 813	2 052	15 632	20 497
Sekolah Attending School	3 619	32 059	14 256	49 934
Mengurus Rumah Tangga Housekeeping	59 356	30 235	50 200	139 791
Lainnya Others	19 032	4 656	7 354	31 042
<b>Jumlah/Total</b>	<b>209 181</b>	<b>130 547</b>	<b>240 905</b>	<b>580 633</b>

Sumber/Source: Badan Pusat Statistik Kabupaten Kutai Kartanegara. Data berdasarkan Survei Angkatan Kerja Nasional 2019/BPS-Statistics Kutai Kartanegara. Data based on National Labor Force Survey 2019

**Tabel**  
**Table** 3.2.16

**Penduduk Berumur 15 Tahun ke Atas yang Bekerja Menurut Jenis Kelamin Kelompok Umur dan Pendidikan Tertinggi yang Ditamatkan di Kabupaten Kutai Kartanegara, 2020**  
*Population Aged 15 Years and Over who Worked by Sex Group of Age and Educational Attainment in Kutai Kartanegara Regency, 2020*

Jenis Kelamin <i>Sex</i>	Kelompok Umur <i>Age Group</i>	Tidak/ belum pernah sekolah	Tidak/ belum tamat SD	SD	SMP	SMA	Perguruan Tinggi
(1)	(2)	(3)	(4)	(5)	(6)	(7)	(8)
Laki-laki <i>Male</i>	15-18	-	844	2 370	17 770	6 469	-
	19-24	695	-	4 333	6 246	22 366	2 817
	25-54	473	15 049	41 290	32 764	73 007	17 771
	55+	580	12 871	26 841	7 669	8 231	4 685
<b>2020</b>		<b>1 748</b>	<b>28 764</b>	<b>74 834</b>	<b>64 449</b>	<b>110 073</b>	<b>25 273</b>
Perempuan <i>Female</i>	15-18	-	770	3 862	16 159	5 132	-
	19-24	-	266	1 847	6 536	23 397	2 902
	25-54	806	13 129	41 421	39 742	48 510	18 225
	55+	995	21 897	18 842	3 661	4 856	2 537
<b>2020</b>		<b>1 801</b>	<b>36 062</b>	<b>65 972</b>	<b>66 098</b>	<b>81 895</b>	<b>23 664</b>

Sumber/Source: Badan Pusat Statistik Kabupaten Kutai Kartanegara Data berdasarkan Survei Angkatan Kerja Nasional 2019/BPS-Statistics Kutai Kartanegara Data based on National Labor Force Survey 2019

**Tabel**  
**Table** 3.2.17

**Penduduk Berumur 15 Tahun ke Atas yang Bekerja Menurut Jenis Kelamin Lapangan Usaha dan Pendidikan Tertinggi yang Ditamatkan di Kabupaten Kutai Kartanegara, 2020**  
**Population Aged 15 Years and Over who Worked by Sex Industrial Origin and Educational Attainment in Kutai Kartanegara Regency, 2020**

Jenis Kelamin Sex	Kelompok Umur Age Group	Tidak/ belum pernah sekolah	Tidak/ belum tamat SD	SD	SMP	SMA ke atas
(1)	(2)	(3)	(4)	(5)	(6)	(7)
Laki-laki Male	Primer (1 2)	-	-	-	-	-
	Sekunder (3 4 5)	-	-	-	-	-
	Tersier (6 7 8 9)	-	-	-	-	-
<b>2020</b>		-	-	-	-	-
Perempuan Female	Primer (1 2)	-	-	-	-	-
	Sekunder (3 4 5)	-	-	-	-	-
	Tersier (6 7 8 9)	-	-	-	-	-
<b>2020</b>		-	-	-	-	-

Sumber/Source: Badan Pusat Statistik Kabupaten Kutai Kartanegara. Data berdasarkan Survei Angkatan Kerja Nasional 2019/BPS-Statistics Kutai Kartanegara. Data based on National Labor Force Survey 2019

**Tabel**  
**Table** 3.2.18

**Jumlah Pencari Kerja Menurut Pendidikan Tertinggi yang Ditamatkan dan Jenis Kelamin di Kabupaten Kutai Kartanegara, 2019-2020**  
*Number of Job Seeker by Educational Attainment and Sex in Kutai Kartanegara Regency, 2019-2020*

Pendidikan Tertinggi yang Ditamatkan <i>Educational Attainment</i>	2019		Jumlah Total
	Laki-laki <i>Male</i>	Perempuan <i>Female</i>	
(1)	(2)	(3)	(4)
SD ke bawah	1 417	938	2 355
SMP	3 223	-	3 223
SMA	7 157	4 220	11 377
Perguruan Tinggi ke atas	2 358	1 154	3 512
<b>Jumlah/Total</b>	<b>14 155</b>	<b>6 312</b>	<b>20 467</b>

Lanjutan Tabel/*Continued Table 3,2,18*

Pendidikan Tertinggi yang Ditamatkan <i>Educational Attainment</i>	2020		Jumlah <i>Total</i>
	Laki-laki <i>Male</i>	Perempuan <i>Female</i>	
(1)	(2)	(3)	(4)
SD ke bawah	3 822	1 372	5 194
SMP	3 546	1 212	4 758
SMA	15 956	7 165	23 121
Perguruan Tinggi ke atas	1 663	868	2 531
<b>Jumlah/Total</b>	<b>24 987</b>	<b>10 617</b>	<b>35 604</b>

Sumber/*Source*: Badan Pusat Statistik Kabupaten Kutai Kartanegara Data berdasarkan Survei Angkatan Kerja Nasional 2019/BPS-  
*Statistics Kutai Kartanegara Data based on National Labor Force Survey 2019*



**Tabel**  
**Table** 3.2.19

**Penduduk Berumur 15 Tahun ke Atas yang Bekerja Menurut Jam Kerja pada Pekerjaan Utama dan Jenis Kelamin di Kabupaten Kutai Kartanegara, 2019-2020**  
*Population Aged 15 Years and Over who Worked by Total Working Hours on Main Job and Sex in Kutai Kartanegara Regency, 2019-2020*

Jumlah Jam Kerja pada Pekerjaan Utama (jam) <i>Total Working Hours on Main Job (hours)</i>	2019		Jumlah Total
	Laki-laki <i>Male</i>	Perempuan <i>Female</i>	
(1)	(2)	(3)	(4)
0	74 552	153 372	227 924
1 – 14	10 932	15 627	26 559
15 – 34	43 338	37 501	80 839
35 +	174 363	62 319	236 682
<b>Jumlah/Total</b>	<b>303 185</b>	<b>268 819</b>	<b>572 004</b>

Lanjutan Tabel/*Continued Table 3,2,19*

Jumlah Jam Kerja pada Pekerjaan Utama (jam) <i>Total Working Hours on Main Job (hours)</i>	2020		
	Laki-laki <i>Male</i>	Perempuan <i>Female</i>	Jumlah <i>Total</i>
(1)	(2)	(3)	(4)
0	7 637	988	8 625
1 – 14	11 571	12 795	24 366
15 – 34	38 821	29 062	67 883
35 +	167 673	70 822	238 495
<b>Jumlah/Total</b>	<b>225 702</b>	<b>113 667</b>	<b>339 369</b>

Sumber/*Source*: Badan Pusat Statistik Kabupaten Kutai Kartanegara Data berdasarkan Survei Angkatan Kerja Nasional 2019/*BPS-Statistics Kutai Kartanegara Data based on National Labor Force Survey 2019*

**Tabel** 3.3.1  
**Table**

**Banyaknya Pencari Kerja yang Terdaftar Menurut Tingkat Pendidikan dan Jenis Kelamin di Kabupaten Kutai Kartanegara, 2019**  
*Number of Registered Job Seekers by Educational Levels and Sex in Kutai Kartanegara Regency, 2019*

Tingkat Pendidikan <i>Education Level</i>	Laki-laki <i>Male</i>	Perempuan <i>Female</i>	Jumlah <i>Total</i>
(1)	(2)	(3)	(4)
Tidak/belum tamat SD/Tamat SD <i>Did not complete/have not yet completed primary school/primary school</i>	465	42	507
SMP <i>Junior high school</i>	495	77	572
SMA <i>Senior high school</i>	2 559	636	3 195
Diploma I,II,III/SarjanaMuda <i>Diploma I,II,III/Bachelor</i>	133	188	321
Diploma IV/Sarjana <i>Diploma IV/Masters Degree</i>	375	270	645
<b>Kutai Kartanegara</b>	<b>4 027</b>	<b>1 213</b>	<b>5 240</b>

Sumber/Source: Dinas Tenaga Kerja dan Transmigrasi Kabupaten Kutai Kartanegara/*Manpower and Transmigration Department Kutai Kartanegara Regency*

**Tabel**  
**Table** 3.3.2**Banyaknya Pencari Kerja yang Dihapuskan Menurut  
Tingkat Pendidikan dan Jenis Kelamin di Kabupaten Kutai  
Kartanegara, 2019**  
*Number of Job Seekers Eliminated by Educational Levels  
and Sex in Kutai Kartanegara Regency, 2019*

<b>Tingkat Pendidikan</b> <i>Education Level</i>	<b>Laki-laki</b> <i>Male</i>	<b>Perempuan</b> <i>Female</i>	<b>Jumlah</b> <i>Total</i>
(1)	(2)	(3)	(4)
Tidak/belum tamat SD/Tamat SD <i>Did not complete/have not yet completed primary school/primary school</i>	160	17	177
SMP <i>Junior high school</i>	189	24	213
SMA <i>Senior high school</i>	1 286	361	1 647
Diploma I,II,III/SarjanaMuda <i>Diploma I,II,III/Bachelor</i>	66	105	171
Diploma IV/Sarjana <i>Diploma IV/Masters Degree</i>	225	202	427
<b>Kutai Kartanegara</b>	<b>1 926</b>	<b>709</b>	<b>2 635</b>

Sumber/Source: Dinas Tenaga Kerja dan Transmigrasi Kabupaten Kutai Kartanegara/*Manpower and Transmigration Department Kutai Kartanegara Regency*

**Tabel**  
**Table** 3.3.3

**Banyaknya Penempatan Pencari Kerja Menurut Tingkat Pendidikan dan Jenis Kelamin di Kabupaten Kutai Kartanegara 2019**  
*Number of Job Seekers Placement by Educational Levels and Sex in Kutai Kartanegara Regency 2019*

<b>Tingkat Pendidikan</b> <i>Education Level</i>	<b>Laki-laki</b> <i>Male</i>	<b>Perempuan</b> <i>Female</i>	<b>Jumlah</b> <i>Total</i>
(1)	(2)	(3)	(4)
Tidak/belum tamat SD/Tamat SD <i>Did not complete/have not yet completed primary school/primary school</i>	199	42	241
SMP <i>Junior high school</i>	370	84	454
SMA <i>Senior high school</i>	1 889	412	2 301
Diploma I,II,III/SarjanaMuda <i>Diploma I,II,III/Bachelor</i>	98	36	134
Diploma IV/Sarjana <i>Diploma IV/Masters Degree</i>	161	51	212
<b>Kutai Kartanegara</b>	<b>2 717</b>	<b>625</b>	<b>3 342</b>

Sumber/Source: Dinas Tenaga Kerja dan Transmigrasi Kabupaten Kutai Kartanegara/*Manpower and Transmigration Department Kutai Kartanegara Regency*

**Tabel**  
**Table** 3.3.4

**Banyaknya Pencari Kerja yang Belum Ditempatkan Menurut Tingkat Pendidikan dan Jenis Kelamin di Kabupaten Kutai Kartanegara 2019**  
*Number of Job Seekers who Have not been Placed by Educational Levels and Sex in Kutai Kartanegara Regency 2019*

<b>Tingkat Pendidikan</b> <i>Education Level</i>	<b>Laki-laki</b> <i>Male</i>	<b>Perempuan</b> <i>Female</i>	<b>Jumlah</b> <i>Total</i>
(1)	(2)	(3)	(4)
Tidak/belum tamat SD/Tamat SD <i>Did not complete/have not yet completed primary school/primary school</i>	347	9	356
SMP <i>Junior high school</i>	243	35	278
SMA <i>Senior high school</i>	3 131	1 138	4 269
Diploma I,II,III/Sarjana Muda <i>Diploma I,II,III/Bachelor</i>	180	329	509
Diploma IV/Sarjana <i>Diploma IV/Masters Degree</i>	829	673	1 502
<b>Kutai Kartanegara</b>	<b>4 730</b>	<b>2 184</b>	<b>6 914</b>

Sumber/Source: Dinas Tenaga Kerja dan Transmigrasi Kabupaten Kutai Kartanegara/Manpower and Transmigration Department Kutai Kartanegara Regency

# BAB 4

## Sosial dan Kesejahteraan Rakyat







**PENJELASAN TEKNIS****TECHNICAL NOTES**

- |  |   |
|--|---|
| <p>1. Tidak/belum pernah sekolah adalah mereka yang tidak pernah atau belum pernah terdaftar dan tidak pernah atau belum pernah aktif mengikuti pendidikan di suatu jenjang pendidikan formal. Termasuk juga yang tamat/belum tamat taman kanak-kanak tetapi tidak melanjutkan ke sekolah dasar.</p> | <p>1. <i>Not/never attending school is someone who has never attended or never been registered in a formal education such as primary secondary and tertiary education. Those who just completed kindergarten are considered as never attended school.</i></p>   |
| <p>2. Masih bersekolah adalah mereka yang terdaftar dan aktif mengikuti pendidikan formal dan nonformal (Paket A B atau C) baik pendidikan dasar menengah maupun pendidikan tinggi. Bagi mahasiswa yang sedang cuti dianggap masih bersekolah.</p>   | <p>2. <i>Attending school is someone who is currently attending primary secondary or tertiary education including package A package B or package C. College student who postpones his/her study is considered as attending school.</i></p>  |
| <p>3. Tidak bersekolah lagi adalah mereka yang pernah terdaftar dan aktif mengikuti pendidikan di suatu jenjang pendidikan formal dan nonformal (Paket A B atau C) tetapi pada saat pencacahan tidak lagi terdaftar dan tidak aktif mengikuti pendidikan.</p>  | <p>3. <i>Not attending school anymore is someone who had enrolled and participated in formal and nonformal education in the past including package A package B or package C but currently does not attend school.</i></p>   |
| <p>4. Tamat sekolah adalah menyelesaikan pelajaran yang ditandai dengan lulus ujian akhir pada kelas atau tingkat terakhir suatu jenjang pendidikan di sekolah negeri maupun swasta dengan mendapatkan tanda tamat belajar/ijazah. Seseorang yang belum mengikuti pelajaran</p>                      | <p>4. <i>Completed particular level of education is someone who has completed particular level of education in private or public school and accepting graduation certificate. Someone who has never attended the highest grade but passed the final exam is considered as completed particular level of</i></p> |

pada kelas tertinggi tetapi telah mengikuti ujian akhir dan lulus dianggap tamat sekolah.

5. Dapat membaca dan menulis artinya dapat membaca dan menulis kata-kata/kalimat sederhana dengan suatu aksara tertentu.
6. Jalur Pendidikan di Indonesia terdiri atas 1) pendidikan formal 2) pendidikan nonformal dan 3) pendidikan informal yang ketiganya dapat saling melengkapi dan memperkaya (Undang-Undang No. 20 Tahun 2013 tentang Sistem Pendidikan Nasional).
7. Jenjang Pendidikan Formal terdiri atas pendidikan dasar pendidikan menengah dan pendidikan tinggi. Jenis pendidikan yang diajarkan mencakup pendidikan umum kejuruan akademik profesi vokasi keagamaan dan khusus.
8. Pendidikan Dasar berbentuk Sekolah Dasar (SD) dan Madrasah Ibtidaiyah (MI) atau bentuk lain yang sederajat serta Sekolah Menengah Pertama (SMP) dan Madrasah Tsanawiyah (MTs) atau bentuk lain yang sederajat.
9. Pendidikan Menengah berbentuk Sekolah Menengah Atas (SMA) Madrasah Aliyah (MA) Sekolah

*education.*

5. *Able to read and write is the ability to read and write at least a simple sentence in any letter of alphabets.*
6. *The Education System in Indonesia consists of 1) a formal education 2) non-formal education and 3) informal education that all three can be complementary and enriching (Law No. 20 Year 2013 about The National Education System).*
7. *The Formal Education Level consists of primary education secondary education and high education. The kind of education that taught consists of general education vocational academic professional religious and specific education.*
8. *The Primary education consists of elementary School and islamic elementary School or other equivalent forms and Junior High School and MTs or other equivalent forms.*
9. *The Secondary education consists of the senior high school MA Vocational School and Vocational*

Menengah Kejuruan (SMK) dan Madrasah Aliyah Kejuruan (MAK) atau bentuk lain yang sederajat.

*Madrasah Aliyah or other equivalent forms.*

10. Pendidikan Tinggi merupakan jenjang pendidikan setelah pendidikan menengah yang mencakup program pendidikan diploma sarjana magister spesialis dan doktor yang diselenggarakan oleh perguruan tinggi. Perguruan tinggi dapat berbentuk akademi politeknik sekolah tinggi institut atau universitas.

10. *The High education consists of the education level after the secondary education that consists of diplomas bachelor master specialist and doctoral degrees that are held by the college. The colleges can be academy polytechnic high school institute or university.*

11. **Rumah Sakit** adalah tempat pemeriksaan dan perawatan kesehatan biasanya berada di bawah pengawasan dokter/tenaga medis yang melayani penderita yang sakit untuk berobat rawat jalan atau rawat inap.

11. **Hospital** is a place for health check usually controlled/supervised by doctors/medical personnel to serve the ill patients to get outpatient or inpatient treatment services.

12. **Rumah Sakit Bersalin** adalah rumah sakit khusus untuk persalinan dilengkapi pelayanan spesialis pemeriksaan kehamilan persalinan rawat inap dan rawat jalan ibu dan anak yang berada di bawah pengawasan dokter spesialis kandungan.

12. **Maternity Hospital** is a specialized hospital for childbirth has specialist inspection service to pregnancy childbirth hospitalization and outpatient for mothers and children that is under the supervision of an obstetrician.

13. **Rumah Bersalin** adalah sarana pelayanan kesehatan dengan izin sebagai rumah bersalin dilengkapi pelayanan pemeriksaan kehamilan persalinan serta pemeriksaan ibu

13. **Maternity House** is health care facility with a license as a maternity house equipped with prenatal care childbirth and examination of mothers and children which is under the supervision of a senior

dan anak yang berada di bawah pengawasan bidan senior.

**14. Poliklinik** adalah sarana kesehatan yang dipakai untuk pelayanan berobat jalan biasanya berada di bawah pengawasan dokter/tenaga medis.

**15. Puskesmas (Pusat Kesehatan Masyarakat)** adalah unit pelaksana teknis dinas kesehatan kabupaten/ kota yang mempunyai fungsi utama sebagai penyelenggara pelayanan kesehatan tingkat pertama. Wilayah kerja puskesmas maksimal adalah satu kecamatan dan untuk dapat menjangkau wilayah kerjanya puskesmas mempunyai jaringan pelayanan yang meliputi unit Puskesmas Pembantu (Pustu) unit Puskesmas Keliling (Puskel) dan unit bidan desa/komunitas (Peraturan Menteri Kesehatan RI No. 75 Tahun 2014 Tentang Pusat Kesehatan Masyarakat).

**16. Apotek** adalah suatu tempat tertentu yang digunakan untuk melakukan pekerjaan kefarmasian dan penyaluran/penjualan obat atau bahan farmasi dan perbekalan kesehatan lainnya kepada masyarakat yang dikelola oleh tenaga apoteker (Peraturan Menteri Kesehatan RI No. 1332 Tahun 2002 Tentang Perubahan Atas Peraturan Menteri Kesehatan

*midwife.*

**14. Polyclinic** is a health facility in which to get outpatient services usually under the control of doctor/ medical personnel.

**15. Public Health Center** is technical implementation unit of regency health department that have the primary function as a firstlevel health care providers. The working area standard of public health center is one district and to reach their working areas public health centers have a service network covering subsidiary of public health center mobile public health center units and midwife units (regulation of the Minister of Health of indonesia number 75 Year 2014 about Public Health center).

**16. Pharmacy** is a specific place that is used for pharmaceutical jobs and distribution/sale of drugs/pharmaceuticals and other medical supplies to people that are administered by trained pharmacist (regulation of the Minister of Health of indonesia number 1332 Year 2002 about the changes of regulation of the Minister of Health of indonesia number 922/MenKeS/

RI No. 922/MENKES/PER/X/1993  
Tentang Ketentuan dan Tata Cara  
Pemberian Izin Apotek).

*Per/X/1993 about Pro-vision and  
Procedures for administration of  
licensed Pharmacies).*

- 17. imunisasi** adalah memasukkan kuman atau racun penyakit tertentu yang sudah dilemahkan (vaksin) ke dalam tubuh dengan cara disuntik atau diminum (diteteskan dalam mulut) dengan maksud agar terjadi kekebalan tubuh terhadap penyakit tersebut.
- 17. Immunization** is putting enervated microbe of a certain disease into human body by injection or drinking (dropping into mouth) to make the body immune to that disease.
- 18. Keluhan kesehatan** adalah keadaan seseorang yang mengalami gangguan kesehatan atau kejiwaan baik karena penyakit akut penyakit kronis kecelakaan kriminal atau hal lain.
- 18. Health complaint** is a condition where a person has health or mental problems because of acute illness chronically illness accident crimes or others.
- 19. Mengobati sendiri** adalah upaya oleh anggota rumah tangga/ keluarga dengan melakukan pengobatan sendiri tanpa datang ke tempat fasilitas kesehatan atau memanggil dokter/petugas kesehatan ke rumahnya (misal minum obat modern jamu kerokan kompres kop pijat) agar sembuh atau menjadi lebih ringan keluhan kesehatannya.
- 19. Self treatment** is an effort of household members/family to have a health treatment by themselves without visiting health facilities or a doctor/health personnel (for instance by taking modern medicine herb medicine chief with a coin compress cupping suction massage) in order to recover from illness or reduce the health complaint.
- 20. Angka penemuan kasus tuberkulosis** adalah jumlah kasus baru tuberkulosis (TB) dan kasus TB yang didiagnosis kambuh yang diobati dalam program penanggulangan TB nasional dan dilaporkan kepada
- 20. The case detection rate for all forms of tuberculosis** is the number of new and replase tuberculosis cases diagnosed and treated in national tuberculosis control programmes and notified to WHO divided by WHO's estimate of

WHO dibagi dengan perkiraan WHO terhadap jumlah kasus insiden tuberkulosis pada tahun yang sama dinyatakan sebagai persentase.

*the number of incident tuberculosis cases for the same year expressed as a percentage.*

- 21. Angka keberhasilan pengobatan tuberkulosis smear positive/Basil Tahan Asam (BTA) positif** adalah proporsi (dinyatakan sebagai persentase) kasus TB BTA positif yang terdaftar di bawah program pengendalian TB nasional pada tahun tertentu yang dinyatakan berhasil menyelesaikan pengobatan. Dengan atau tanpa bukti bakteriologi keberhasilan (“sembuh” dan “menyelesaikan pengobatan” masing-masing).
- 21. *The treatment success rate for new pulmonary smearpositive tuberculosis cases*** is the proportion (expressed as a percentage) of new smearpositive tuberculosis cases registered under a national tuberculosis control programme in a given year that succesfully completed treatment. With or without bacteriological evidence of succes (“cured” and “treatment completed” respectively).
- 22. Kasus kumulatif AIDS** adalah kumulatif kasus AIDS sampai dengan referensi waktu tertentu.
- 22. *Cummulative AIDS case*** is cummulative AIDS cases with reference to a particular time.
- 23. BCG (Bacillus Calmette Guerin)** merupakan vaksinasi untuk mencegah penyakit TBC diberikan pada bayi baru lahir atau anak dengan suntikan pada kulit pangkal lengan atas. Bekas suntikan kemudian akan membentuk tonjolan kecil jaringan parut pada kulit lengan atas. Suntikan BCG diberikan kepada anak sebanyak 1 kali.
- 23. *BCG (Bacillus calmette Guerin)*** is a vaccine to prevent TBc disease given to newborns or children by injection at the base of the skin of the upper arm. Injection site will form little bumps of scar tissue in the skin of the upper arm. BCG injections given to children 1 times.
- 24. DPT (Difteri Pertusis tetanus)** merupakan vaksin untuk mencegah penyakit Difteri
- 24. *DPT (Diphtheria Pertussis Tetanus)*** is a vaccine to prevent the diphtheria pertussis and tetanus

Pertusis dan Tetanus yang diberikan pada bayi berumur 3 bulan ke atas dengan suntikan pada paha diulang 1 bulan dan 2 bulan kemudian sehingga suntikan imunisasi DPT lengkap pada balita berjumlah 3 kali (kadang-kadang selang waktu antar suntikan bisa lebih dari 1 bulan).

*disease given to infants aged 3 months and above with a shot in the thigh repeated one month and two months later so that the complete DPT immunization shots at toddler totaling 3 times (sometimes the time interval between injections can be more than 1 month).*

**25. Luas lantai** adalah luas lantai yang ditempati dan digunakan untuk keperluan sehari-hari (sebatas atap).

**25. Floor area** is the total area which is occupied and utilized daily.

**26. Air leding** adalah sumber air yang berasal dari air yang telah melalui proses penjernihan dan penyehatan sebelum dialirkan kepada konsumen melalui instalasi berupa saluran air. Sumber air ini biasanya diusahakan oleh PAM/ PDAM/ BPAM. Termasuk dalam hal ini air leding yang didapat secara eceran.

**26. Pipe water** is a water source that comes from water that has been through a process of purification and sanitation before distribute to consumers through an instalation of water lines. This water source is usually distributed by PAM/ PDAM/ BPAM. This include a pipe water that sold at retail.

**27. Sumur terlindung** adalah air yang berasal dari dalam tanah yang digali dan lingkaran sumur tersebut dilindungi oleh tembok paling sedikit 0,8 meter di atas tanah dan 3 meter ke bawah tanah serta ada lantai semen sejauh 1 meter dari lingkaran sumur.

**27. Protected wells** is water that comes from the soil were excavated and the circumference of the well was protected by walls at least 0,8 meters above ground and 3 meters underground and cement floor as far as 1 meter from the well circumference.

**28. Status penguasaan bangunan tempat tinggal milik sendiri** adalah jika tempat tinggal

**28. Own ownership property status** is a status of dwelling occupied belongs to the head of household

tersebut pada waktu pencacahan betul-betul sudah milik kepala rumah tangga atau salah seorang anggota rumah tangga. Rumah yang dibeli secara angsuran melalui kredit bank atau rumah dengan status sewa beli dianggap rumah milik sendiri.

**29. Peristiwa tindak pidana yang dilaporkan** ialah setiap peristiwa yang diterima kepolisian dari laporan masyarakat atau peristiwa dimana pelakunya tertangkap tangan oleh kepolisian.

**30. Jumlah tindak pidana** menggambarkan jumlah kasus tindak pidana yang terjadi pada kurun waktu tertentu.

**31. Bencana alam** adalah peristiwa atau serangkaian peristiwa yang mengancam dan mengganggu kehidupan/penghidupan masyarakat yang disebabkan oleh faktor alam antara lain berupa gempa bumi tsunami gunung meletus banjir kekeringan angin topan dan tanahlongsor sehingga mengakibatkan kerugian materi maupun non-materi.

**32. Korban meninggal** adalah orang yang dilaporkan tewas atau meninggal dunia akibat bencana.

**33. Korban hilang** adalah orang yang dilaporkan hilang atau tidak ditemukan atau tidak diketahui

*or one of the household member. Houses bought through bank credit or houses with leasing status were also categorized as an own property.*

**29. Reported crime incidence** includes all criminal cases reported and received by police office and all crimes caught by police.

**30. Crime total** refers to the number of criminal cases occurring during a given period.

**31. Natural disaster** is an event or series of events that threaten and disrupt the lives and livelihoods caused by natural factors such as: earthquake tsunami volcanic eruption flood flash flood drought typhoon/cyclone and landslide so it can lead to result in loss of material and non-material.

**32. Fatality** is a person reported killed or death in the wake of a disaster.

**33. Missing person** is a person reported



keberadaannya setelah terjadi bencana.

*missing or who cannot be located or who cannot be accounted for in the wake of a disaster.*

**34. Korban luka/sakit** adalah orang yang mengalami luka-luka atau sakit dalam keadaan luka ringan luka sedang maupun luka parah/berat baik yang berobat jalan maupun rawat inap.

**34. Casualty** is a person suffering injury or illness in a state of light injury moderate injury or heavy injury which in undergoing treatment as either an outpatient or inpatient.

**35. Rusak berat** adalah kriteria kerusakan yang mengakibatkan bangunan roboh atau sebagian besar komponen struktur rusak.

**35. Severely damaged** is the criteria of damage that resulted most buildings collapsed or damaged its structural components.

**36. Rusak sedang** adalah kriteria kerusakan yang mengakibatkan sebagian kecil komponen struktur rusak dan komponen penunjang rusak namun bangunan masih tetap berdiri.

**36. Damaged** is the criteria of damage that resulted defective fraction of structural components and supporting components damaged but the building still stands.

**37. Rusak ringan** adalah kriteria kerusakan yang mengakibatkan sebagian komponen struktur retak (struktur masih bisa digunakan) dan bangunan masih tetap berdiri.

**37. Lightly damaged** is the criteria of damage that resulted partially cracked structural components but the structure still can be used and the building still stands.

**38.** Untuk mengukur kemiskinan BPS menggunakan konsep kemampuan memenuhi kebutuhan dasar (*basic needs approach*). Dengan pendekatan ini kemiskinan dipandang sebagai ketidakmampuan dari sisi ekonomi untuk memenuhi kebutuhan dasar makanan dan bukan makanan yang diukur dari sisi pengeluaran. Metode yang

**38.** To measure poverty BPS-Statistics Indonesia has used the concept of basic needs approach. Therefore poverty is viewed as economic inability to fulfill food and non-food basic needs which are measured by consumption/ expenditure. The method used is calculating poverty line which consists of two

digunakan adalah menghitung Garis Kemiskinan (GK) yang terdiri dari dua komponen yaitu Garis Kemiskinan Makanan (GKM) dan Garis Kemiskinan Non-Makanan (GKNM). Penghitungan Garis Kemiskinan dilakukan secara terpisah untuk daerah perkotaan dan perdesaan.

**39. Penduduk miskin** adalah penduduk yang memiliki rata-rata pengeluaran per kapita per bulan di bawah Garis Kemiskinan.

**40. Garis Kemiskinan Makanan (GKM)** merupakan nilai pengeluaran kebutuhan minimum makanan yang disetarakan dengan 2.100 kkalori per kapita per hari. Garis Kemiskinan Non-Makanan (GKNM) adalah kebutuhan minimum untuk perumahan sandang pendidikan kesehatan dan kebutuhan dasar lainnya.

**41. Head Count Index (HCI-P0)** adalah persentase penduduk miskin yang berada di bawah Garis Kemiskinan (GK).

**42. Indeks Kedalaman Kemiskinan (Poverty Gap Index-P1)** merupakan ukuran rata-rata kesenjangan pengeluaran masing-masing penduduk miskin terhadap garis kemiskinan. Semakin tinggi nilai indeks semakin jauh rata-rata

*components that are Food Poverty Line (FPL) and Non-Food Poverty Line (NFPL). The poverty line was calculated separately for urban and rural areas.*

**39. A person whose expenditure per capita per month is below the poverty line is considered to be poor.**

**40. The Food Poverty Line refers to the daily minimum requirement of 2 100 kcal per capita per day. The Non-Food Poverty Line refers to the minimum requirement for household necessities for clothing education health and other basic individual needs.**

**41. Head Count Index (HCI-P0)** simply measures the percentage of the population that is counted as poor often denoted by P0.

**42. Poverty Gap Index-P1** measures the extent to which individuals fall below the poverty line (the poverty gaps) as a proportion of the poverty line. Higher value of the index shows that the gap between

pengeluaran penduduk dari garis kemiskinan.

*average expenditure of the poor and the poverty line is wider.*

**43. Indeks Keparahan Kemiskinan (Poverty Severity Index-P2)**

memberikan gambaran mengenai penyebaran pengeluaran di antara penduduk miskin. Semakin tinggi nilai indeks semakin tinggi ketimpangan pengeluaran di antara penduduk miskin.

**43. Poverty Severity Index-P2**

*describes inequality among the poor. This is simply a weighted sum of poverty gaps (as a proportion of the poverty line) where the weights are the proportionate poverty gaps themselves. Hence by squaring the poverty gap index the measure implicitly puts more weight on observations that fall well below the poverty line. Higher value of the index shows that inequality among the poor is higher.*

**44. Indeks Pembangunan Manusia (IPM)**

menjelaskan bagaimana penduduk dapat mengakses hasil pembangunan dalam memperoleh pendapatan kesehatan pendidikan dan sebagainya. IPM diperkenalkan oleh UNDP pada tahun 1990 dan dipublikasikan secara berkala dalam laporan tahunan Human Development Report (HDR). IPM dibentuk oleh 3 (tiga) dimensi dasar: Umur panjang dan hidup sehat; pengetahuan; dan standar hidup layak.

**44. The Human Development Index (HDI)**

*explains how people can access development results in obtaining income health education and so forth. HDI was introduced by United Nations Development Programme (UNDP) in 1990 and published periodically in the annual report of the Human Development Report. HDI was formed by three basic dimensions: a long and healthy life; knowledge; and a decent standard of living.*

**ULASAN****DESCRIPTION****4.1. PENDIDIKAN**

Pendidikan formal merupakan suatu proses yang berjenjang dari SD hingga perguruan tinggi. Untuk menunjang keberhasilan pembangunan bidang pendidikan pendidikan formal yang umumnya diselenggarakan di sekolah-sekolah tidak hanya dibawah oleh Dinas Pendidikan Nasional (Diknas) saja tetapi ada juga yang dibawah oleh Departemen di luar Depdiknas seperti Departemen Agama Departemen Kesehatan Departemen Sosial Departemen Pertanian dan lain-lain.

Banyaknya sekolah dari tingkat SD hingga SMU/SMK sejak tahun pembelajaran 2019/2020 hingga 2020/2021 tercatat tidak adanya perubahan. Secara umum sekolah-sekolah negeri maupun swasta yang berada di bawah Diknas jumlahnya jauh lebih besar bila dibandingkan dengan yang di luar Diknas. Di tahun 2020 jumlah SD Negeri di Kutai Kartanegara sebanyak 438 sekolah sedangkan SMP Negeri sebanyak 101 sekolah dan SMA Negeri sebanyak 33 sekolah. Untuk sekolah swasta ada 34 SD swasta 42 SMP swasta dan 20 SMA swasta.

Perbandingan atau rasio antara guru dan murid akan menggambarkan beban yang harus dihadapi seorang

**4.1. EDUCATION**

*Formal education was step by step process from Elementary School to the University. To support a successful development of education formal education was organized in the schools generally not only supervised by National Education Department but also supervised by another department such as Religion Department Health Department Social Department Agriculture Department etc.*

*The number of schools from Elementary level to Senior High School/Vocational Senior High School since school session of 2019/2020 to 2020/2021 has had changes reported number of government schools or private schools that were supervised by National Education Department was more than out of National Education Department. In 2020 there were 438 government Elementary schools 101 government Junior High Schools and 33 government Senior High Schools in Kutai Kartanegara. While private school there were 34 private Elementary schools 42 private Yunior High Schools and 20 private Senior High Schools.*

*The comparison or ratio between teachers and pupils described teacher's responsibility in teaching. Number or*

guru dalam mengajar. Tenaga pengajar di KutaiKartanegara untuk semua jenjang pendidikan sudah memadai walaupun pada tingkat SD mencatat beban guru relatif lebih berat dibanding jenjang pendidikan yang lebih tinggi. Hal ini dikarenakan semakin tinggi jenjang pendidikan membutuhkan tenaga pengajar yang menguasai bidang/ilmu pengetahuan yang diajarkan.

Rasio murid guru pada Sekolah Dasar (SD) Negeri di bawah Diknas dalam periode 2020/2021 berkisar antara 14-15 artinya seorang guru dalam mengajar harus menghadapi sekitar 14-15 orang murid. Sedangkan beban yang harus dihadapi oleh seorang guru SLTP juga 14-15 murid dan beban yang harus dihadapi guru SMU adalah 16 murid.

#### 4.2. KESEHATAN

Pada dasarnya pembangunan di bidang kesehatan bertujuan untuk memberikan pelayanan kesehatan secara mudah merata dan murah. Dengan meningkatnya pelayanan kesehatan pemerintah berupaya meningkatkan derajat kesehatan masyarakat. Salah satu upaya pemerintah dalam rangka pemeratakan pelayanan kesehatan kepada masyarakat adalah dengan penyediaan sarana kesehatan terutama puskesmas dan puskesmas pembantu karena kedua fasilitas tersebut dapat menjangkau segala

*teachers for all of education level were quite in Kutai Kartanegara although teacher's responsibility at Elementary School was more difficult than the higher level. It was caused by the education level that was higher need the teacher who took charge in teaching science.*

*Ratio of pupils-teachers at Elementary Schools that was supervised by National Education Department in 2020/2021 was among 14-15 it meant that a teacher teaches 14-15 pupils. While teacher's responsibility of Junior High Schools was around 14-15 pupils too and for Senior High Schools was around 16 pupils.*

#### 4.2. HEALTH

*Basicly purposes of health development was to give health care easily equitable and cheap. By increasing health care the government made serious efforts to increase public health standard. One of the government efforts to spread health care evenly was supplying of health facility especially Local Government Clinic and Domestic Local Government Clinic because both of them could extend to society level at isolated village.*

lapisan masyarakat hingga ke daerah terpencil.

Upaya Pemerintah dalam pelayanan kesehatan tercermin adanya pembangunan sarana kesehatan. Pada tahun 2020 tercatat jumlah rumah sakit yang ada di Kab Kutai Kartanegara tercatat 3 (tiga) buah yaitu Rumah Sakit Umum Daerah (RSUD) A.M. Parikesit di Kec Tenggarong Seberang RSUD Aji Batara Agung Dewa Sakti di Kec Samboja dan Rumah Sakit Dayaku Radja di Kecamatan Kota Bangun. Sedangkan jumlah Puskesmas dan Puskesmas Pembantu yang telah didirikan di berbagai kecamatan sebanyak 32 dan 174 yang tersebar di seluruh kecamatan.

#### 4.3. AGAMA DAN SOSIAL LAINNYA

Kehidupan beragama di Negara Indonesia diatur sesuai pasal 29 UUD 1945 dan butir-butir Pancasila sila pertama yang menjamin kebebasan penduduk memeluk suatu agama dan menjalankan ibadah keagamaan sesuai dengan agama dan kepercayaannya masing-masing.

Kehidupan beragama senantiasa dibina dengan tujuan untuk menciptakan kehidupan masyarakat yang serasi seimbang dan selaras yang diharapkan dapat mengatasi berbagai masalah sosial budaya sebagai dampak dari globalisasi

*Government had effort to give healty services reflected in development healty facility. In 2020 the number of hospital recorded were 3 (three) in Kutai Kartanegara Regency there were A.M. Parikesit Hospital in Tenggarong Seberang Subdistrict Aji Batara Agung Dewa Sakti in Samboja Subdistrict and Dayaku Radja at Kota Bangun Subdistrict. While the number of public health centre was 32 and public health sub centre 174.*

#### 4.3. RELIGION AND OTHER SOCIAL AFFAIRS

*Religion life in Indonesia was settled by section 29 of Constitution 1945 and the first moral principle of Pancasila that guaranteed freedom of society embraces a religion and devout by their religion and belief.*

*The religion life was purposed to create a society life that was harmonious and balance and it could solve many problems of social and culture as influence of world globalization nowadays. It might be damaged mentality of nation and impede*

dunia dewasa ini yang mungkin dapat merusak mental bangsa dan menghambat kemajuan di samping untuk membina kerukunan hidup antar umat beragama. Sebagian besar Penduduk Kutai Kartanegara beragama Islam selebihnya beragama Kristen Protestan Katholik Budha Hindu dan beragama lainnya.

Untuk menunjang kegiatan keagamaan dibangun beberapa sarana ibadah. Sarana ibadah pada tahun 2020 tersebut terdiri atas 779 Masjid 893 Musholla 221 Gereja Protestan 36 Gereja Katholik dan 15 Pura yang masing-masing tersebar merata hampir di seluruh kecamatan.

Selain mendirikan sarana ibadah pemerintah juga mengelola berbagai kegiatan ibadah keagamaan terutama yang berhubungan langsung dengan negara lain misalnya ibadah haji. Jumlah penduduk Kutai Kartanegara yang beragama Islam yang menunaikan ibadah haji (jemaah haji) yang pemberangkatannya dikelola oleh pemerintah melalui Departemen Agama.

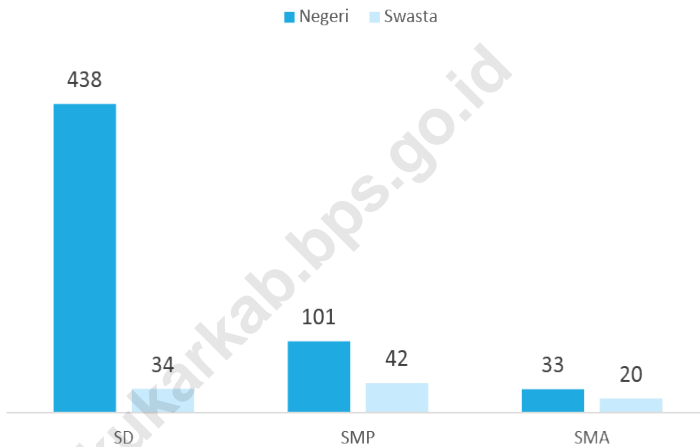
*progress beside to develop harmony life between religious communities. Most of the Kutai Kartanegara population was Moslems (90.74 percents) and the others were Protestants Catholics Buddha and Hindu.*

*To support religious activities there were some worship facilities. The worship facilities such as: 779 Mosques 893 musholas 221 Protestant Churchs 36 Catholic Churchs 15 Puras. They were located almost in all sub districts.*

*Beside managed the building of worship facilities the government also managed many religion activities especially that related to another country directly such as pilgrimage to Mecca. Number of Kutai Kartanegara population who was Moslems who did pilgrimage to Mecca that their departure was managed by government by Religion Department.*

**Gambar** 4.1  
**Figures**

**Jumlah Sekolah Dasar Sekolah Menengah Pertama Sekolah Menengah Atas Negeri dan Swasta di Kabupaten Kutai Kartanegara, 2020**  
**Number of State and Private Primary Schools Junior High Schools Senior High Schools in Kutai Kartanegara Regency 2020**

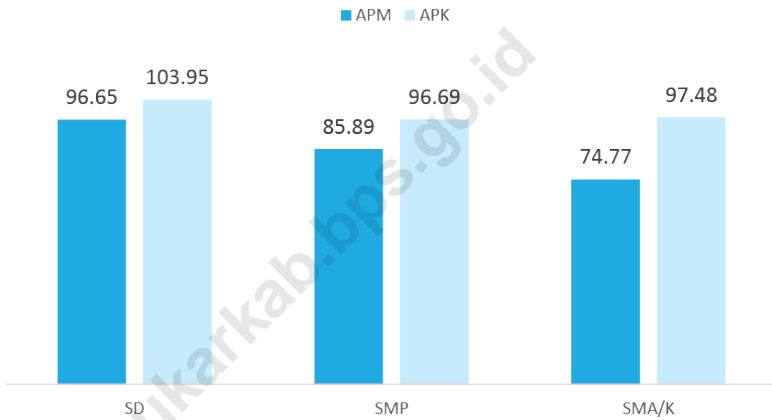


Sumber/Source: Kementerian Pendidikan dan Kebudayaan Data Semester Ganjil/Ministry of Educations and Culture Odd Semester Data



**Gambar** 4.2  
**Figures**

**Angka Partisipasi Kasar dan Angka Partisipasi Murni  
di Kabupaten Kutai Kartanegara, 2020**  
*Gross enrollment rate and Net enrollment rate in  
Kartanegara Regency, 2020*



Sumber/Source: BPS Pendataan Potensi Desa (Podes)/BPS-Statistics Indonesia Village Potential Data Collecting

#### 4.1 PENDIDIKAN EDUCATION

**Tabel 4.1.1** Jumlah Sekolah Guru dan Murid Taman Kanak-Kanak (TK) di Bawah Kementerian Pendidikan dan Kebudayaan Menurut Kecamatan, 2019/2020 dan 2020/2021  
*Number of Schools Teachers and Pupils in Kindergarten Under The Ministry of Education and Culture by Subdistrict, 2019/2020 and 2020/2021*

Kecamatan Subdistrict	Sekolah/Schools					
	Negeri/Public		Swasta/Private		Jumlah/Total	
	2019/2020	2020/2021	2019/2020	2020/2021	2019/2020	2020/2021
(1)	(2)	(3)	(4)	(5)	(6)	(7)
Samboja	2	2	43	43	45	45
Muara Jawa	1	1	21	21	22	22
Sanga-Sanga	1	1	4	4	5	5
Loa Janan	-	-	38	38	38	38
Loa Kulu	-	-	28	28	28	28
Muara Muntai	1	1	14	14	15	15
Muara Wis	1	1	6	6	7	7
Kota Bangun	-	-	25	25	25	25
Tenggarong	5	5	29	29	34	34
Sebulu	1	1	20	20	21	21
Tenggarong Seberang	3	3	40	40	43	43
Anggana	-	-	13	13	13	13
Muara Badak	-	-	24	24	24	24
Marangkayu	-	-	19	19	19	19
Muara Kaman	-	-	19	19	19	19
Kenohan	2	2	2	2	4	4
Kembang Janggut	-	-	16	16	16	16
Tabang	-	-	17	17	17	17
<b>Kutai Kartanegara</b>	<b>17</b>	<b>17</b>	<b>378</b>	<b>378</b>	<b>395</b>	<b>395</b>

Lanjutan Tabel/*Continued Table* 4.1.1

Kecamatan Subdistrict	Guru <sup>1</sup> /Teachers <sup>1</sup>					
	Negeri/Public		Swasta/Private		Jumlah/Total	
	2019/2020	2020/2021	2019/2020	2020/2021	2019/2020	2020/2021
(1)	(8)	(9)	(10)	(11)	(12)	(13)
Samboja	11	11	114	125	136	125
Muara Jawa	9	9	76	82	91	85
Sanga-Sanga	10	11	24	24	34	35
Loa Janan	-	-	157	146	146	157
Loa Kulu	-	-	105	97	97	105
Muara Muntai	7	7	62	62	69	69
Muara Wis	2	3	17	21	23	20
Kota Bangun	-	-	71	66	66	71
Tenggarong	67	70	123	141	208	193
Sebulu	3	3	70	71	74	73
Tenggarong Seberang	16	16	148	149	165	164
Anggana	-	-	56	47	47	56
Muara Badak	-	-	81	79	79	81
Marangkayu	-	-	64	57	57	64
Muara Kaman	-	-	61	61	61	61
Kenohan	6	7	7	5	11	14
Kembang Janggut	-	-	42	45	45	42
Tabang	-	-	56	56	56	56
<b>Kutai Kartanegara</b>	<b>131</b>	<b>137</b>	<b>1 334</b>	<b>1 334</b>	<b>1 465</b>	<b>1 471</b>

Lanjutan Tabel/*Continued Table 4.1.1*

Kecamatan Subdistrict	Murid/Students					
	Negeri/Public		Swasta/Private		Jumlah/Total	
	2019/2020	2020/2021	2019/2020	2020/2021	2019/2020	2020/2021
(1)	(14)	(15)	(16)	(17)	(18)	(19)
Samboja	79	66	1 342	1 259	1 421	1 325
Muara Jawa	123	69	809	701	932	770
Sanga-Sanga	129	82	259	204	388	286
Loa Janan	-	-	1 574	1 549	1 574	1 549
Loa Kulu	-	-	1 006	1 002	1 006	1 002
Muara Muntai	60	75	582	559	642	634
Muara Wis	64	54	189	136	253	190
Kota Bangun	-	-	645	598	645	598
Tenggarong	445	342	986	933	1 431	1 275
Sebulu	32	30	811	794	843	824
Tenggarong Seberang	126	141	1 508	1 410	1 634	1 551
Anggana	-	-	565	533	565	533
Muara Badak	-	-	927	1 042	927	1 042
Marangkayu	-	-	633	727	633	727
Muara Kaman	-	-	881	816	881	816
Kenohan	69	87	36	48	105	135
Kembang Janggut	-	-	803	785	803	785
Tabang	-	-	634	584	634	584
<b>Kutai Kartanegara</b>	<b>1 127</b>	<b>946</b>	<b>14 190</b>	<b>13 680</b>	<b>15 317</b>	<b>14 626</b>

Catatan/Note: <sup>1</sup> Jumlah guru termasuk kepala sekolah dan guru/*The total of teachers including headmaster and teacher*

Sumber/Source: Kementerian Pendidikan dan Kebudayaan Data Semester Ganji/*Ministry of Educations and Culture Odd Semester Data*

**Tabel**  
**Table** 4.1.2

**Jumlah Sekolah Guru dan Murid Raudatul Athfal (RA)  
di Bawah Kementerian Agama Menurut Kecamatan,  
2019/2020 dan 2020/2021**  
*Number of Schools Teachers and Pupils in Raudatul Athfal  
(RA) Under The Ministry of Religious Affairs by Subdistrict,  
2019/2020 and 2020/2021*

Kecamatan Subdistrict	Sekolah/Schools	
	2019/2020	2020/2021
(1)	(2)	(3)
Samboja	2	4
Muara Jawa	3	2
Sanga-Sanga	-	-
Loa Janan	1	1
Loa Kulu	1	1
Muara Muntai	3	-
Muara Wis	-	-
Kota Bangun	5	5
Tenggarong	2	3
Sebulu	-	-
Tenggarong Seberang	2	4
Anggana	-	-
Muara Badak	-	-
Marangkayu	-	-
Muara Kaman	1	-
Kenohan	1	-
Kembang Janggut	-	-
Tabang	-	-
<b>Kutai Kartanegara</b>	<b>21</b>	<b>20</b>

Lanjutan Tabel/*Continued Table 4.1.2*

Kecamatan Subdistrict	Guru/Teachers	
	2019/2020	2020/2021
(1)	(4)	(5)
Samboja	13	26
Muara Jawa	8	6
Sanga-Sanga	-	-
Loa Janan	5	4
Loa Kulu	2	4
Muara Muntai	17	-
Muara Wis	-	-
Kota Bangun	24	26
Tenggarong	16	21
Sebulu	-	-
Tenggarong Seberang	8	13
Anggana	-	-
Muara Badak	-	-
Marangkayu	-	-
Muara Kaman	4	-
Kenohan	8	-
Kembang Janggut	-	-
Tabang	-	-
<b>Kutai Kartanegara</b>	<b>105</b>	<b>100</b>

Lanjutan Tabel/*Continued Table 4.1.2*

Kecamatan Subdistrict	Murid/Students	
	2019/2020	2020/2021
(1)	(6)	(7)
Samboja	248	341
Muara Jawa	24	45
Sanga-Sanga	-	-
Loa Janan	30	20
Loa Kulu	-	12
Muara Muntai	196	-
Muara Wis	-	-
Kota Bangun	280	254
Tenggarong	108	131
Sebulu	-	-
Tenggarong Seberang	65	203
Anggana	-	-
Muara Badak	-	-
Marangkayu	-	-
Muara Kaman	25	-
Kenohan	93	-
Kembang Janggut	-	-
Tabang	-	-
<b>Kutai Kartanegara</b>	<b>1 069</b>	<b>1 006</b>

Sumber/Source: Kementerian Agama Data Semester Ganji/Ministry of Religious Affair Odd Semester Data

**Tabel**  
**Table** 4.1.3

**Jumlah Sekolah Guru dan Murid Sekolah Dasar (SD)  
di Bawah Kementerian Pendidikan dan Kebudayaan  
Menurut Kecamatan, 2019/2020 dan 2020/2021**  
*Number of Schools Teachers and Pupils in Primary Schools  
Under The Ministry of Education and Culture by Subdistrict,  
2019/2020 and 2020/2021*

Kecamatan Subdistrict	Sekolah/Schools					
	Negeri/Public		Swasta/Private		Jumlah/Total	
	2019/2020	2020/2021	2019/2020	2020/2021	2019/2020	2020/2021
(1)	(2)	(3)	(4)	(5)	(6)	(7)
Samboja	40	40	1	1	41	41
Muara Jawa	18	18	4	4	22	22
Sanga-Sanga	15	15	1	1	16	16
Loa Janan	29	29	2	2	31	31
Loa Kulu	31	31	2	2	33	33
Muara Muntai	17	17	-	-	17	17
Muara Wis	11	11	-	-	11	11
Kota Bangun	36	36	3	3	39	39
Tenggarong	39	39	4	3	43	42
Sebulu	26	26	1	1	27	27
Tenggarong Seberang	29	29	4	5	33	34
Anggana	21	21	2	2	23	23
Muara Badak	26	26	3	3	29	29
Marangkayu	24	24	-	-	24	24
Muara Kaman	33	33	3	3	36	36
Kenohan	14	14	-	-	14	14
Kembang Janggut	15	15	4	4	19	19
Tabang	14	14	-	-	14	14
<b>Kutai Kartanegara</b>	<b>438</b>	<b>438</b>	<b>34</b>	<b>34</b>	<b>472</b>	<b>472</b>



Lanjutan Tabel/*Continued Table* 4.1.3

Kecamatan Subdistrict	Guru <sup>1</sup> /Teachers <sup>1</sup>					
	Negeri/Public		Swasta/Private		Jumlah/Total	
	2019/2020	2020/2021	2019/2020	2020/2021	2019/2020	2020/2021
(1)	(8)	(9)	(10)	(11)	(12)	(13)
Samboja	427	431	9	10	436	441
Muara Jawa	275	286	37	36	312	322
Sanga-Sanga	192	205	8	9	200	214
Loa Janan	465	471	18	18	483	489
Loa Kulu	415	435	15	15	430	450
Muara Muntai	175	181	-	-	175	181
Muara Wis	102	104	-	-	102	104
Kota Bangun	351	350	20	20	371	370
Tenggarong	619	635	102	109	721	744
Sebulu	292	296	7	-	299	296
Tenggarong Seberang	456	471	46	48	502	519
Anggana	256	249	9	16	265	265
Muara Badak	379	389	25	25	404	414
Marangkayu	267	267	-	-	267	267
Muara Kaman	319	317	49	53	368	370
Kenohan	125	132	-	-	125	132
Kembang Janggut	169	172	85	91	254	263
Tabang	146	147	-	-	146	147
<b>Kutai Kartanegara</b>	<b>5 430</b>	<b>5 538</b>	<b>430</b>	<b>450</b>	<b>5 860</b>	<b>5 988</b>

Lanjutan Tabel/Continued Table 4.1.3

Kecamatan Subdistrict	Murid/Students					
	Negeri/Public		Swasta/Private		Jumlah/Total	
	2019/2020	2020/2021	2019/2020	2020/2021	2019/2020	2020/2021
(1)	(14)	(15)	(16)	(17)	(18)	(19)
Samboja	7 514	7 458	157	185	7 671	7 643
Muara Jawa	4 401	4 336	549	547	4 950	4 883
Sanga-Sanga	2 570	2 517	126	129	2 696	2 646
Loa Janan	7 308	7 184	226	253	7 534	7 437
Loa Kulu	6 038	5 946	240	197	6 278	6 143
Muara Muntai	2 498	2 542	-	-	2 498	2 542
Muara Wis	1 144	1 150	-	-	1 144	1 150
Kota Bangun	4 175	4 002	426	555	4 601	4 557
Tenggarong	10 404	10 143	1 812	1 801	12 216	11 944
Sebulu	4 740	4 730	110	149	4 850	4 879
Tenggarong Seberang	7 258	7 028	634	719	7 892	7 747
Anggana	4 100	4 019	111	115	4 211	4 134
Muara Badak	5 821	5 630	434	509	6 255	6 139
Marangkayu	3 372	3 412	-	-	3 372	3 412
Muara Kaman	5 157	4 981	952	1 027	6 109	6 008
Kenohan	1 398	1 378	-	-	1 398	1 378
Kembang Janggut	2 081	1 985	1 892	1 911	3 973	3 896
Tabang	1 593	1 401	-	-	1 593	1 401
<b>Kutai Kartanegara</b>	<b>81 572</b>	<b>79 842</b>	<b>7 669</b>	<b>8 097</b>	<b>89 241</b>	<b>87 939</b>

Catatan/Note: <sup>1</sup> Jumlah guru termasuk kepala sekolah dan guru/The total of teachers including headmaster and teacher

Sumber/Source: Kementerian Pendidikan dan Kebudayaan Data Semester Ganjil/Ministry of Educations and Culture Odd Semester Data

**Tabel**  
**Table** 4.1.4

**Jumlah Sekolah Guru dan Murid Madrasah Ibtidaiyah (MI) di Bawah Kementerian Agama Menurut Kecamatan Menurut Kecamatan, 2019/2020 dan 2020/2021**  
**Number of Schools Teachers and Pupils in Madrasah Ibtidaiyah (MI) Under The Ministry of Religious Affairs by Subdistrict, 2019/2020 and 2020/2021**

Kecamatan Subdistrict	Sekolah/Schools					
	Negeri/Public		Swasta/Private		Jumlah/Total	
	2019/2020	2020/2021	2019/2020	2020/2021	2019/2020	2020/2021
(1)	(2)	(3)	(4)	(5)	(6)	(7)
Samboja	-	-	7	7	7	7
Muara Jawa	-	-	5	5	5	5
Sanga-Sanga	-	-	-	-	-	-
Loa Janan	-	-	4	4	4	4
Loa Kulu	-	-	3	2	3	2
Muara Muntai	-	-	1	1	1	1
Muara Wis	-	-	-	-	-	-
Kota Bangun	1	1	-	-	1	1
Tenggarong	1	1	3	3	4	4
Sebulu	-	-	1	1	1	1
Tenggarong Seberang	-	-	4	5	4	5
Anggana	-	-	2	2	2	2
Muara Badak	-	-	-	-	-	-
Marangkayu	-	-	1	2	1	2
Muara Kaman	-	-	1	1	1	1
Kenohan	-	-	-	-	-	-
Kembang Janggut	-	-	1	1	1	1
Tabang	-	-	-	-	-	-
<b>Kutai Kartanegara</b>	<b>2</b>	<b>2</b>	<b>35</b>	<b>34</b>	<b>37</b>	<b>36</b>

Lanjutan Tabel/Continued Table 4.1.4

Kecamatan Subdistrict	Guru/Teachers					
	Negeri/Public		Swasta/Private		Jumlah/Total	
	2019/2020	2020/2021	2019/2020	2020/2021	2019/2020	2020/2021
(1)	(8)	(9)	(10)	(11)	(12)	(13)
Samboja	-	-	79	86	79	86
Muara Jawa	-	-	49	54	49	54
Sanga-Sanga	-	-	-	-	-	-
Loa Janan	-	-	39	40	39	40
Loa Kulu	-	-	17	18	17	18
Muara Muntai	-	-	7	6	7	6
Muara Wis	-	-	-	-	-	-
Kota Bangun	21	21	-	-	21	21
Tenggarong	22	23	44	43	66	66
Sebulu	-	-	14	15	14	15
Tenggarong Seberang	-	-	30	45	30	45
Anggana	-	-	28	29	28	29
Muara Badak	-	-	-	-	-	-
Marangkayu	-	-	10	19	10	19
Muara Kaman	-	-	10	9	10	9
Kenohan	-	-	-	-	-	-
Kembang Janggut	-	-	9	8	9	8
Tabang	-	-	-	-	-	-
<b>Kutai Kartanegara</b>	<b>43</b>	<b>44</b>	<b>352</b>	<b>372</b>	<b>395</b>	<b>416</b>

Lanjutan Tabel/*Continued Table* 4.1.4

Kecamatan Subdistrict	Murid/Students					
	Negeri/Public		Swasta/Private		Jumlah/Total	
	2019/2020	2020/2021	2019/2020	2020/2021	2019/2020	2020/2021
(1)	(14)	(15)	(16)	(17)	(18)	(19)
Samboja	-	-	1 201	1 302	1 201	1 302
Muara Jawa	-	-	697	768	697	768
Sanga-Sanga	-	-	-	-	-	-
Loa Janan	-	-	523	570	523	570
Loa Kulu	-	-	145	168	145	168
Muara Muntai	-	-	94	94	94	94
Muara Wis	-	-	-	-	-	-
Kota Bangun	448	413	-	-	448	413
Tenggarong	259	254	712	685	971	939
Sebulu	-	-	288	288	288	288
Tenggarong Seberang	-	-	398	541	398	541
Anggana	-	-	445	520	445	520
Muara Badak	-	-	-	-	-	-
Marangkayu	-	-	82	181	82	181
Muara Kaman	-	-	128	129	128	129
Kenohan	-	-	-	-	-	-
Kembang Janggut	-	-	101	104	101	104
Tabang	-	-	-	-	-	-
<b>Kutai Kartanegara</b>	<b>707</b>	<b>667</b>	<b>4 932</b>	<b>5 350</b>	<b>5 639</b>	<b>6 017</b>

Catatan/Note: Data 2018/2019 hanya tersedia kumulatif/Data 2018/2019 only available in cumulative

Sumber/Source: Kementerian Agama Data Semester Ganjil/Ministry of Religious Affairs Odd Semester Data

**Tabel**  
**Table** 4.1.5

**Jumlah Sekolah Guru dan Murid Sekolah Menengah Pertama (SMP) di Bawah Kementerian Pendidikan dan Kebudayaan Menurut Kecamatan, 2019/2020 dan 2020/2021**

***Number of Schools Teachers and Pupils in Junior High Schools Under The Ministry of Education and Culture by Subdistrict, 2019/2020 and 2020/2021***

Kecamatan Subdistrict	Sekolah/Schools					
	Negeri/Public		Swasta/Private		Jumlah/Total	
	2019/2020	2020/2021	2019/2020	2020/2021	2019/2020	2020/2021
(1)	(2)	(3)	(4)	(5)	(6)	(7)
Samboja	7	7	5	5	12	12
Muara Jawa	4	4	1	1	5	5
Sanga-Sanga	3	3	-	-	3	3
Loa Janan	6	6	3	3	9	9
Loa Kulu	10	10	2	2	12	12
Muara Muntai	5	5	-	-	5	5
Muara Wis	4	4	-	-	4	4
Kota Bangun	8	8	1	2	9	10
Tenggarong	8	8	10	10	18	18
Sebulu	5	5	1	1	6	6
Tenggarong Seberang	5	6	5	5	10	11
Anggana	6	6	-	-	6	6
Muara Badak	7	7	5	5	12	12
Marangkayu	6	6	2	2	8	8
Muara Kaman	8	8	3	3	11	11
Kenohan	4	4	-	-	4	4
Kembang Janggut	3	3	4	4	7	7
Tabang	2	2	-	-	2	2
<b>Kutai Kartanegara</b>	<b>101</b>	<b>102</b>	<b>42</b>	<b>43</b>	<b>143</b>	<b>145</b>

Lanjutan Tabel/Continued Table 4.1.5

Kecamatan Subdistrict	Guru <sup>1</sup> /Teachers <sup>1</sup>					
	Negeri/Public		Swasta/Private		Jumlah/Total	
	2019/2020	2020/2021	2019/2020	2020/2021	2019/2020	2020/2021
(1)	(8)	(9)	(10)	(11)	(12)	(13)
Samboja	89	93	40	38	129	131
Muara Jawa	76	78	6	6	82	84
Sanga-Sanga	63	63	-	-	63	63
Loa Janan	134	136	30	30	164	166
Loa Kulu	164	169	13	16	177	185
Muara Muntai	67	69	-	-	67	69
Muara Wis	40	42	-	-	40	42
Kota Bangun	110	113	8	10	118	123
Tenggarong	226	228	113	128	339	356
Sebulu	89	95	8	8	97	103
Tenggarong Seberang	132	134	56	55	188	189
Anggana	62	70	-	-	62	70
Muara Badak	122	127	25	26	147	153
Marangkayu	99	100	12	13	111	113
Muara Kaman	77	79	21	21	98	100
Kenohan	34	36	-	-	34	36
Kembang Janggut	53	52	30	30	83	82
Tabang	30	30	-	-	30	30
<b>Kutai Kartanegara</b>	<b>1 667</b>	<b>1 714</b>	<b>362</b>	<b>381</b>	<b>2 029</b>	<b>2 095</b>

Lanjutan Tabel/*Continued Table 4.1.5*

Kecamatan Subdistrict	Murid/Students					
	Negeri/Public		Swasta/Private		Jumlah/Total	
	2019/2020	2020/2021	2019/2020	2020/2021	2019/2020	2020/2021
(1)	(14)	(15)	(16)	(17)	(18)	(19)
Samboja	1 385	1 415	473	473	1 858	1 888
Muara Jawa	1 184	1 237	86	102	1 270	1 339
Sanga-Sanga	963	989	-	-	963	989
Loa Janan	2 189	2 100	452	443	2 641	2 543
Loa Kulu	2 530	2 545	82	94	2 612	2 639
Muara Muntai	748	699	-	-	748	699
Muara Wis	434	384	-	-	434	384
Kota Bangun	1 431	1 336	59	103	1 490	1 439
Tenggarong	3 636	3 633	1 602	1 672	5 238	5 305
Sebulu	1 567	1 570	84	77	1 651	1 647
Tenggarong Seberang	2 105	2 046	930	934	3 035	2 980
Anggana	1 171	1 133	-	-	1 171	1 133
Muara Badak	1 667	1 758	269	287	1 936	2 045
Marangkayu	1 074	1 069	60	44	1 134	1 113
Muara Kaman	1 439	1 495	357	325	1 796	1 820
Kenohan	554	596	-	-	554	596
Kembang Janggut	976	947	607	630	1 583	1 577
Tabang	575	541	-	-	575	541
<b>Kutai Kartanegara</b>	<b>25 628</b>	<b>25 493</b>	<b>5 061</b>	<b>5 184</b>	<b>30 689</b>	<b>30 677</b>

Catatan/Note: <sup>1</sup> Jumlah guru termasuk kepala sekolah dan guru/*The total of teachers including headmaster and teacher*

Sumber/Source: Kementerian Pendidikan dan Kebudayaan Data Semester Ganjil/*Ministry of Educations and Culture Odd Semester Data*



**Tabel**  
**Table** 4.1.6

**Jumlah Sekolah Guru dan Murid Madrasah Tsanawiyah (MTs) di Bawah Kementerian Agama Menurut Kecamatan, 2019/2020 dan 2020/2021**  
**Number of Schools Teachers and Pupils in Madrasah Tsanawiyah (MTs) Under The Ministry of Religious Affairs by Subdistrict, 2020/2021 and 2020/2021**

Kecamatan Subdistrict	Sekolah/Schools					
	Negeri/Public		Swasta/Private		Jumlah/Total	
	2019/2020	2020/2021	2019/2020	2020/2021	2019/2020	2020/2021
(1)	(2)	(3)	(4)	(5)	(6)	(7)
Samboja	1	1	9	8	10	9
Muara Jawa	1	1	2	2	3	3
Sanga-Sanga	-	-	2	2	2	2
Loa Janan	-	-	5	6	5	6
Loa Kulu	-	-	1	1	1	1
Muara Muntai	-	-	3	2	3	2
Muara Wis	-	-	1	1	1	1
Kota Bangun	1	1	2	2	3	3
Tenggarong	1	1	2	2	3	3
Sebulu	-	-	3	3	3	3
Tenggarong Seberang	-	-	6	6	6	6
Anggana	-	-	3	2	3	2
Muara Badak	-	-	2	2	2	2
Marangkayu	-	-	4	4	4	4
Muara Kaman	-	-	3	3	3	3
Kenohan	-	-	1	1	1	1
Kembang Janggut	-	-	-	-	-	-
Tabang	-	-	-	-	-	-
<b>Kutai Kartanegara</b>	<b>4</b>	<b>4</b>	<b>49</b>	<b>47</b>	<b>53</b>	<b>51</b>

Lanjutan Tabel/Continued Table 4.1.6

Kecamatan Subdistrict	Guru/Teachers					
	Negeri/Public		Swasta/Private		Jumlah/Total	
	2019/2020	2020/2021	2019/2020	2020/2021	2019/2020	2020/2021
(1)	(8)	(9)	(10)	(11)	(12)	(13)
Samboja	20	24	99	99	119	123
Muara Jawa	27	31	19	18	46	49
Sanga-Sanga	-	-	18	17	18	17
Loa Janan	-	-	51	56	51	56
Loa Kulu	-	-	10	10	10	10
Muara Muntai	-	-	31	26	31	26
Muara Wis	-	-	6	6	6	6
Kota Bangun	33	30	25	19	58	49
Tenggarong	40	50	56	60	96	110
Sebulu	-	-	33	33	33	33
Tenggarong Seberang	-	-	97	91	97	91
Anggana	-	-	38	32	38	32
Muara Badak	-	-	18	18	18	18
Marangkayu	-	-	38	39	38	39
Muara Kaman	-	-	30	23	30	23
Kenohan	-	-	9	8	9	8
Kembang Janggut	-	-	-	-	-	-
Tabang	-	-	-	-	-	-
<b>Kutai Kartanegara</b>	<b>120</b>	<b>135</b>	<b>578</b>	<b>555</b>	<b>698</b>	<b>690</b>

Lanjutan Tabel/*Continued Table* 4.1.6

Kecamatan Subdistrict	Murid/Students					
	Negeri/Public		Swasta/Private		Jumlah/Total	
	2019/2020	2020/2021	2019/2020	2020/2021	2019/2020	2020/2021
(1)	(14)	(15)	(16)	(17)	(18)	(19)
Samboja	381	399	1 492	1 583	1 873	1 982
Muara Jawa	620	607	161	255	781	862
Sanga-Sanga	-	-	190	209	190	209
Loa Janan	-	-	763	826	763	826
Loa Kulu	-	-	84	69	84	69
Muara Muntai	-	-	363	370	363	370
Muara Wis	-	-	65	68	65	68
Kota Bangun	517	586	164	128	681	714
Tenggarong	688	692	1 028	537	1 716	1 229
Sebulu	-	-	449	459	449	459
Tenggarong Seberang	-	-	924	952	924	952
Anggana	-	-	605	390	605	390
Muara Badak	-	-	188	164	188	164
Marangkayu	-	-	378	468	378	468
Muara Kaman	-	-	337	314	337	314
Kenohan	-	-	67	61	67	61
Kembang Janggut	-	-	-	-	-	-
Tabang	-	-	-	-	-	-
<b>Kutai Kartanegara</b>	<b>2 206</b>	<b>2 284</b>	<b>7 258</b>	<b>6 853</b>	<b>9 464</b>	<b>9 137</b>

Catatan/Note: Data 2018/2019 hanya tersedia kumulatif/Data 2018/2019 only available in cumulative  
 Sumber/Source: Kementerian Agama Data Semester Ganjil/Ministry of Religious Affairs Odd Semester Data

**Tabel**  
**Table** 4.1.7

**Jumlah Sekolah Guru dan Murid Sekolah Menengah Atas (SMA) di Bawah Kementerian Pendidikan dan Kebudayaan Menurut Kecamatan 2019/2020 dan 2020/2021**  
**Number of Schools Teachers and Pupils in Senior High Schools Under The Ministry of Education and Culture by Subdistrict 2019/2020 and 2020/2021**

Kecamatan Subdistrict	Sekolah/Schools					
	Negeri/Public		Swasta/Private		Jumlah/Total	
	2019/2020	2020/2021	2019/2020	2020/2021	2019/2020	2020/2021
(1)	(2)	(3)	(4)	(5)	(6)	(7)
Samboja	2	2	4	4	6	6
Muara Jawa	1	1	1	-	2	1
Sanga-Sanga	1	1	-	-	1	1
Loa Janan	2	2	-	-	2	2
Loa Kulu	2	3	-	-	2	3
Muara Muntai	3	3	-	-	3	3
Muara Wis	1	1	-	-	1	1
Kota Bangun	2	3	1	1	3	4
Tenggarong	2	2	5	5	7	7
Sebulu	2	2	1	1	3	3
Tenggarong Seberang	3	3	1	1	4	4
Anggana	1	1	-	-	1	1
Muara Badak	2	2	2	1	4	3
Marangkayu	3	3	1	1	4	4
Muara Kaman	2	2	2	1	4	3
Kenohan	1	1	-	-	1	1
Kembang Janggut	1	1	1	1	2	2
Tabang	2	2	1	-	3	2
<b>Kutai Kartanegara</b>	<b>33</b>	<b>35</b>	<b>20</b>	<b>16</b>	<b>53</b>	<b>51</b>

Lanjutan Tabel/Continued Table 4.1.7

Kecamatan Subdistrict	Guru /Teachers <sup>1</sup>					
	Negeri/Public		Swasta/Private		Jumlah/Total	
	2019/2020	2020/2021	2019/2020	2020/2021	2019/2020	2020/2021
(1)	(8)	(9)	(10)	(11)	(12)	(13)
Samboja	55	54	23	23	78	77
Muara Jawa	42	42	5	-	47	42
Sanga-Sanga	30	30	-	-	30	30
Loa Janan	40	40	-	-	40	40
Loa Kulu	54	58	-	-	54	58
Muara Muntai	52	51	-	-	52	51
Muara Wis	19	20	-	-	19	20
Kota Bangun	54	57	13	13	67	70
Tenggarong	99	103	55	58	154	161
Sebulu	62	64	10	10	72	74
Tenggarong Seberang	77	79	8	9	85	88
Anggana	35	34	-	-	35	34
Muara Badak	57	56	9	6	66	62
Marangkayu	73	77	6	5	79	82
Muara Kaman	36	39	1	2	37	41
Kenohan	14	15	-	-	14	15
Kembang Janggut	22	20	6	7	28	27
Tabang	30	29	2	-	32	29
<b>Kutai Kartanegara</b>	<b>851</b>	<b>868</b>	<b>138</b>	<b>133</b>	<b>989</b>	<b>1 001</b>

Lanjutan Tabel/Continued Table 4.1.7

Kecamatan Subdistrict	Murid/Students					
	Negeri/Public		Swasta/Private		Jumlah/Total	
	2019/2020	2020/2021	2019/2020	2020/2021	2019/2020	2020/2021
(1)	(14)	(15)	(16)	(17)	(18)	(19)
Samboja	983	980	484	624	1 467	1 604
Muara Jawa	802	820	14	-	816	820
Sanga-Sanga	376	356	-	-	376	356
Loa Janan	552	623	-	-	552	623
Loa Kulu	1 001	1 059	-	-	1 001	1 059
Muara Muntai	709	682	-	-	709	682
Muara Wis	201	175	-	-	201	175
Kota Bangun	981	983	64	62	1 045	1 045
Tenggarong	1 854	1 916	465	462	2 319	2 378
Sebulu	1 131	1 053	179	166	1 310	1 219
Tenggarong Seberang	1 397	1 475	115	105	1 512	1 580
Anggana	750	700	-	-	750	700
Muara Badak	969	960	88	89	1 057	1 049
Marangkayu	835	768	26	15	861	783
Muara Kaman	767	792	134	185	901	977
Kenohan	172	151	-	-	172	151
Kembang Janggut	514	526	91	76	605	602
Tabang	379	398	26	-	405	398
<b>Kutai Kartanegara</b>	<b>14 373</b>	<b>14 417</b>	<b>1 686</b>	<b>1 784</b>	<b>16 059</b>	<b>16 201</b>

Catatan/Note: <sup>1</sup> Jumlah guru termasuk kepala sekolah dan guru/The total of teachers including headmaster and teacher

Sumber/Source: Kementerian Pendidikan dan Kebudayaan Data Semester Ganjil/Ministry of Educations and Culture Odd Semester Data

**Tabel**  
**Table** 4.1.8**Jumlah Sekolah Guru dan Murid Sekolah Menengah Kejuruan (SMK) di Bawah Kementerian Pendidikan dan Kebudayaan Menurut Kecamatan 2019/2021 dan 2020/2021*****Number of Schools Teachers and Pupils in Vocational High Schools Under The Ministry of Education and Culture by Subdistrict 2019/2020 and 2020/2021***

Kecamatan Subdistrict	Sekolah/Schools					
	Negeri/Public		Swasta/Private		Jumlah/Total	
	2019/2020	2020/2021	2019/2020	2020/2021	2019/2020	2020/2021
(1)	(2)	(3)	(4)	(5)	(6)	(7)
Samboja	1	1	4	4	5	5
Muara Jawa	1	1	2	2	3	3
Sanga-Sanga	1	1	1	1	2	2
Loa Janan	1	1	4	4	5	5
Loa Kulu	-	-	4	3	4	3
Muara Muntai	1	1	-	-	1	1
Muara Wis	-	-	-	-	-	-
Kota Bangun	1	1	1	1	2	2
Tenggarong	3	3	5	5	8	8
Sebulu	2	2	-	-	2	2
Tenggarong Seberang	1	1	3	3	4	4
Anggana	1	1	-	-	1	1
Muara Badak	1	1	2	2	3	3
Marangkayu	1	1	-	-	1	1
Muara Kaman	1	1	-	-	1	1
Kenohan	-	-	1	1	1	1
Kembang Janggut	1	1	-	-	1	1
Tabang	-	-	-	-	-	-
<b>Kutai Kartanegara</b>	<b>17</b>	<b>17</b>	<b>27</b>	<b>26</b>	<b>44</b>	<b>43</b>

Lanjutan Tabel/Continued Table 4.1.8

Kecamatan Subdistrict	Guru <sup>1</sup> /Teachers <sup>1</sup>					
	Negeri/Public		Swasta/Private		Jumlah/Total	
	2019/2020	2020/2021	2019/2020	2020/2021	2019/2020	2020/2021
(1)	(8)	(9)	(10)	(11)	(12)	(13)
Samboja	31	31	54	54	85	85
Muara Jawa	15	16	28	30	43	46
Sanga-Sanga	40	39	19	22	59	61
Loa Janan	16	16	90	100	106	116
Loa Kulu	-	-	34	24	34	24
Muara Muntai	17	17	-	-	17	17
Muara Wis	-	-	-	-	-	-
Kota Bangun	15	15	13	22	28	37
Tenggarong	137	142	110	112	247	254
Sebulu	37	39	-	-	37	39
Tenggarong Seberang	8	8	34	33	42	41
Anggana	14	15	-	-	14	15
Muara Badak	21	20	19	22	40	42
Marangkayu	20	19	-	-	20	19
Muara Kaman	11	10	-	-	11	10
Kenohan	-	-	7	7	7	7
Kembang Janggut	19	20	-	-	19	20
Tabang	-	-	-	-	-	-
<b>Kutai Kartanegara</b>	<b>401</b>	<b>407</b>	<b>408</b>	<b>426</b>	<b>809</b>	<b>833</b>



Lanjutan Tabel/Continued Table 4.1.8

Kecamatan Subdistrict	Murid/Students					
	Negeri/Public		Swasta/Private		Jumlah/Total	
	2019/2020	2020/2021	2019/2020	2020/2021	2019/2020	2020/2021
(1)	(14)	(15)	(16)	(17)	(18)	(19)
Samboja	550	567	736	724	1 286	1 291
Muara Jawa	241	251	558	567	799	818
Sanga-Sanga	553	583	164	169	717	752
Loa Janan	54	78	2 346	2 249	2 400	2 327
Loa Kulu	-	-	354	320	354	320
Muara Muntai	135	145	-	-	135	145
Muara Wis	-	-	-	-	-	-
Kota Bangun	188	175	292	318	480	493
Tenggarong	2 589	2 682	1 838	1 739	4 427	4 421
Sebulu	595	634	-	-	595	634
Tenggarong Seberang	78	57	556	571	634	628
Anggana	317	351	-	-	317	351
Muara Badak	252	267	219	208	471	475
Marangkayu	265	266	-	-	265	266
Muara Kaman	35	29	-	-	35	29
Kenohan	-	-	155	143	155	143
Kembang Janggut	378	437	-	-	378	437
Tabang	-	-	-	-	-	-
<b>Kutai Kartanegara</b>	<b>6 230</b>	<b>6 522</b>	<b>7 218</b>	<b>7 008</b>	<b>13 448</b>	<b>13 530</b>

Catatan/Note: <sup>1</sup> Jumlah guru termasuk kepala sekolah dan guru/The total of teachers including headmaster and teacher

Sumber/Source: Kementerian Pendidikan dan Kebudayaan Data Semester Ganjil/Ministry of Educations and Culture Odd Semester Data

**Tabel**  
**Table 4.1.9**

**Jumlah Sekolah Guru dan Murid Madrasah Aliyah (MA)  
di Bawah Kementerian Agama Menurut Kecamatan  
2019/2020 dan 2020/2021**  
**Number of Schools Teachers and Pupils in Madrasah Aliyah  
(MA) Under the Ministry of Religious Affairs by Subdistrict  
2019/2020 and 2020/2021**

Kecamatan Subdistrict	Sekolah/Schools					
	Negeri/Public		Swasta/Private		Jumlah/Total	
	2019/2020	2020/2021	2019/2020	2020/2021	2019/2020	2020/2021
(1)	(2)	(3)	(4)	(5)	(6)	(7)
Samboja	-	-	1	1	1	1
Muara Jawa	-	-	1	1	1	1
Sanga-Sanga	-	-	-	-	-	-
Loa Janan	-	-	2	2	2	2
Loa Kulu	-	-	-	-	-	-
Muara Muntai	-	-	1	1	1	1
Muara Wis	-	-	-	-	-	-
Kota Bangun	1	1	-	-	1	1
Tenggarong	1	1	1	1	2	2
Sebulu	-	-	1	-	1	-
Tenggarong Seberang	-	-	4	4	4	4
Anggana	-	-	2	2	2	2
Muara Badak	-	-	-	-	-	-
Marangkayu	-	-	2	2	2	2
Muara Kaman	-	-	1	1	1	1
Kenohan	-	-	1	1	1	1
Kembang Janggut	-	-	-	-	-	-
Tabang	-	-	-	-	-	-
<b>Kutai Kartanegara</b>	<b>2</b>	<b>2</b>	<b>17</b>	<b>16</b>	<b>19</b>	<b>18</b>

Lanjutan Tabel/*Continued Table* 4.1.9

Kecamatan Subdistrict	Guru/Teachers					
	Negeri/Public		Swasta/Private		Jumlah/Total	
	2019/2020	2020/2021	2019/2020	2020/2021	2019/2020	2020/2021
(1)	(8)	(9)	(10)	(11)	(12)	(13)
Samboja	-	-	15	17	15	17
Muara Jawa	-	-	5	9	5	9
Sanga-Sanga	-	-	-	-	-	-
Loa Janan	-	-	14	20	14	20
Loa Kulu	-	-	-	-	-	-
Muara Muntai	-	-	14	16	14	16
Muara Wis	-	-	-	-	-	-
Kota Bangun	14	21	-	-	14	21
Tenggarong	3	43	24	24	27	67
Sebulu	-	-	2	-	2	-
Tenggarong Seberang	-	-	43	43	43	43
Anggana	-	-	24	26	24	26
Muara Badak	-	-	-	-	-	-
Marangkayu	-	-	24	18	24	18
Muara Kaman	-	-	9	9	9	9
Kenohan	-	-	14	11	14	11
Kembang Janggut	-	-	-	-	-	-
Tabang	-	-	-	-	-	-
<b>Kutai Kartanegara</b>	<b>17</b>	<b>64</b>	<b>188</b>	<b>193</b>	<b>205</b>	<b>257</b>

Lanjutan Tabel/*Continued Table 4.1.9*

Kecamatan Subdistrict	Murid/Students					
	Negeri/Public		Swasta/Private		Jumlah/Total	
	2019/2020	2020/2021	2019/2020	2020/2021	2019/2020	2020/2021
(1)	(14)	(15)	(16)	(17)	(18)	(19)
Samboja	-	-	165	202	165	202
Muara Jawa	-	-	66	54	66	54
Sanga-Sanga	-	-	-	-	-	-
Loa Janan	-	-	104	122	104	122
Loa Kulu	-	-	-	-	-	-
Muara Muntai	-	-	141	153	141	153
Muara Wis	-	-	-	-	-	-
Kota Bangun	352	383	-	-	352	383
Tenggarong	794	813	204	188	998	1 001
Sebulu	-	-	10	-	10	-
Tenggarong Seberang	-	-	349	365	349	365
Anggana	-	-	334	332	334	332
Muara Badak	-	-	-	-	-	-
Marangkayu	-	-	122	143	122	143
Muara Kaman	-	-	27	27	27	27
Kenohan	-	-	57	56	57	56
Kembang Janggut	-	-	-	-	-	-
Tabang	-	-	-	-	-	-
<b>Kutai Kartanegara</b>	<b>1 146</b>	<b>1 196</b>	<b>1 579</b>	<b>1 642</b>	<b>2 725</b>	<b>2 838</b>

Catatan/Note: Data 2018/2019 hanya tersedia kumulatif/Data 2018/2019 only available in cumulative

Sumber/Source: Kementerian Agama Data Semester Ganjil/Ministry of Religious Affairs Odd Semester Data

**Tabel**  
**Table** 4.1.11

**Jumlah Desa<sup>1</sup>/Kelurahan yang Memiliki Fasilitas Sekolah Menurut Kecamatan dan Tingkat Pendidikan di Kabupaten Kutai Kartanegara, 2018– 2020**  
**Number of Villages<sup>1</sup> Having Educational Facilities by Subdistrict and Educational Level in Kutai Kartanegara Regency, 2018-2020**

Kecamatan Subdistrict	SD Primary School		
	2018	2019	2020
(1)	(2)	(3)	(4)
Samboja	23	23	23
Muara Jawa	8	8	8
Sanga-Sanga	5	5	5
Loa Janan	8	8	8
Loa Kulu	15	14	14
Muara Muntai	13	12	12
Muara Wis	7	7	7
Kota Bangun	21	20	20
Tenggarong	14	14	14
Sebulu	14	14	14
Tenggarong Seberang	17	18	18
Anggana	8	8	8
Muara Badak	13	13	13
Marangkayu	11	11	11
Muara Kaman	20	20	20
Kenohan	8	8	8
Kembang Janggut	11	11	11
Tabang	12	13	13
<b>Kutai Kartanegara</b>	<b>228</b>	<b>227</b>	<b>227</b>

Lanjutan Tabel/Continued Table 4.1.11

Kecamatan Subdistrict	SMP Junior High School		
	2018	2019	2020
(1)	(5)	(6)	(7)
Samboja	14	14	14
Muara Jawa	7	7	7
Sanga-Sanga	3	3	3
Loa Janan	8	8	8
Loa Kulu	12	11	11
Muara Muntai	8	6	6
Muara Wis	5	3	3
Kota Bangun	10	10	10
Tenggarong	12	12	12
Sebulu	9	9	9
Tenggarong Seberang	11	12	12
Anggana	7	8	8
Muara Badak	9	8	8
Marangkayu	9	9	9
Muara Kaman	13	13	13
Kenohan	5	5	5
Kembang Janggut	6	6	6
Tabang	2	3	3
<b>Kutai Kartanegara</b>	<b>150</b>	<b>147</b>	<b>147</b>

Lanjutan Tabel/*Continued Table 4.1.11*

Kecamatan Subdistrict	SMA Senior High School		
	2018	2019	2020
(1)	(8)	(9)	(10)
Samboja	6	6	6
Muara Jawa	3	3	3
Sanga-Sanga	1	1	1
Loa Janan	3	3	3
Loa Kulu	3	3	3
Muara Muntai	3	3	3
Muara Wis	1	2	2
Kota Bangun	3	4	4
Tenggarong	7	5	5
Sebulu	3	3	3
Tenggarong Seberang	6	6	6
Anggana	3	3	3
Muara Badak	4	2	2
Marangkayu	3	5	5
Muara Kaman	5	5	5
Kenohan	2	2	2
Kembang Janggut	3	3	3
Tabang	2	2	2
<b>Kutai Kartanegara</b>	<b>61</b>	<b>61</b>	<b>61</b>

Lanjutan Tabel/*Continued Table 4.1.11*

Kecamatan Subdistrict	SMK Vocational School		
	2018	2019	2020
(1)	(11)	(12)	(13)
Samboja	5	5	5
Muara Jawa	3	3	3
Sanga-Sanga	1	1	1
Loa Janan	4	4	4
Loa Kulu	5	3	3
Muara Muntai	1	1	1
Muara Wis	-	-	-
Kota Bangun	2	2	2
Tenggarong	5	5	5
Sebulu	2	2	2
Tenggarong Seberang	4	4	4
Anggana	1	1	1
Muara Badak	1	1	1
Marangkayu	1	1	1
Muara Kaman	1	1	1
Kenohan	1	1	1
Kembang Janggut	1	1	1
Tabang	-	-	-
<b>Kutai Kartanegara</b>	<b>38</b>	<b>36</b>	<b>36</b>



Lanjutan Tabel/Continued Table 4.1.11

Kecamatan Subdistrict	Perguruan Tinggi University		
	2018	2019	2020
(1)	(14)	(15)	(16)
Samboja	1	1	1
Muara Jawa	-	-	-
Sanga-Sanga	-	-	-
Loa Janan	-	-	-
Loa Kulu	-	-	-
Muara Muntai	-	-	-
Muara Wis	-	-	-
Kota Bangun	-	-	-
Tenggarong	3	3	3
Sebulu	-	-	-
Tenggarong Seberang	-	-	-
Anggana	-	-	-
Muara Badak	-	-	-
Marangkayu	-	-	-
Muara Kaman	-	-	-
Kenohan	-	-	-
Kembang Janggut	-	-	-
Tabang	-	-	-
<b>Kutai Kartanegara</b>	<b>4</b>	<b>4</b>	<b>4</b>

Catatan/Note: <sup>1</sup> Desa pada tabel ini termasuk Unit Permukiman Transmigrasi (UPT) yang masih dibina oleh kementerian terkait dan nagari di Provinsi Kalimantan Timur/Villages in this table include Transmigration Settlement Unit which is still fostered by the relevant ministries and the nagari in the Province of East Borneo

Sumber/Source: BPS Pendataan Potensi Desa (Podes)/ BPS—Statistics Indonesia Village Potential Data

**Tabel** 4.1.12 **Angka Partisipasi Murni (APM) dan Angka Partisipasi Kasar (APK) Menurut Jenjang Pendidikan dan Jenis Kelamin di Kabupaten Kutai Kartanegara, 2019 dan 2020**  
**Net Participation Rates and Gross Participation Rates by Educational Level and Sex in Kutai Kartanegara Regency, 2019 and 2020**

Jenjang Pendidikan Educational Level	Angka Partisipasi Murni Net Participation Rates		Angka Partisipasi Kasar Gross Participation Rates	
	2019/2020	2020/2021	2019/2020	2020/2021
(1)	(2)	(3)	(4)	(5)
SD Primary School	96,65	96,72	103,95	102,00
SMP Junior High School	85,89	86,19	96,69	96,69
SMA/SMK Senior High School	74,77	75,10	97,48	95,80

Sumber/Source: BPS Survei Sosial Ekonomi Nasional (Susenas) 2019/ BPS–Statistics Indonesia National Socioeconomics Survey 2019

**Tabel 4.1.13** Angka Partisipasi Sekolah (APS) Menurut Kelompok Usia dan Jenis Kelamin di Kabupaten Kutai Kartanegara, 2020  
**Table** *School Participation Rates by Age Group and Sex in Kutai Kartanegara Regency, 2020*

Jenjang Pendidikan <i>Educational Level</i>	Angka Partisipasi Sekolah <i>School Participation Rates</i>		
	Laki-laki <i>Male</i>	Perempuan <i>Female</i>	Jumlah <i>Total</i>
(1)	(2)	(3)	(4)
7-12	99.91	100.00	99.95
13-15	99.35	99.78	99.54
16-18	86.34	77.27	81.34
19-24	20.16	20.46	20.29

Sumber/Source: BPS Survei Sosial Ekonomi Nasional (Susenas) 2019/ BPS–Statistics Indonesia National Socioeconomics Survey 2019

## 4.2 KESEHATAN HEALTH

**Tabel** 4.2.1 **Jumlah Desa<sup>1</sup>/Kelurahan Yang Memiliki Sarana Kesehatan Menurut Kecamatan di Kabupaten Kutai Kartanegara, 2018–2020**  
**Number of Villages<sup>1</sup> Having Health Facilities by Subdistrict in Kutai Kartanegara Regency, 2018–2020**

Kecamatan Subdistrict	Rumah Sakit Hospital		
	2018	2019	2020
(1)	(2)	(3)	(4)
Samboja	1	1	1
Muara Jawa	-	-	-
Sanga-Sanga	-	-	-
Loa Janan	-	-	-
Loa Kulu	-	-	-
Muara Muntai	-	-	-
Muara Wis	-	-	-
Kota Bangun	1	1	1
Tenggarong	-	-	-
Sebulu	-	-	-
Tenggarong Seberang	1	1	1
Anggana	-	-	-
Muara Badak	-	-	-
Marangkayu	-	-	-
Muara Kaman	-	-	-
Kenohan	-	-	-
Kembang Janggut	-	-	-
Tabang	-	-	-
<b>Kutai Kartanegara</b>	<b>3</b>	<b>3</b>	<b>3</b>

Lanjutan Tabel/*Continued Table* 4.2.1

Kecamatan <i>Subdistrict</i>	Rumah Sakit Bersalin <i>Maternity Hospital</i>		
	2018	2019	2020
(1)	(5)	(6)	(7)
Samboja	-	-	-
Muara Jawa	-	-	-
Sanga-Sanga	-	-	-
Loa Janan	-	-	-
Loa Kulu	-	-	-
Muara Muntai	-	-	-
Muara Wis	-	-	-
Kota Bangun	-	-	-
Tenggarong	-	-	-
Sebulu	-	-	-
Tenggarong Seberang	-	-	-
Anggana	-	-	-
Muara Badak	-	-	-
Marangkayu	-	-	-
Muara Kaman	-	-	-
Kenohan	-	-	-
Kembang Janggut	-	-	-
Tabang	-	-	-
<b>Kutai Kartanegara</b>	-	-	-

Lanjutan Tabel/Continued Table 4.2.1

Kecamatan Subdistrict	Poliklinik/ Balai Kesehatan Polyclinic/Health Center		
	2018	2019	2020
(1)	(8)	(9)	(10)
Samboja	3	5	3
Muara Jawa	1	2	7
Sanga-Sanga	1	1	2
Loa Janan	-	-	1
Loa Kulu	1	1	1
Muara Muntai	-	-	-
Muara Wis	-	-	-
Kota Bangun	1	1	2
Tenggarong	4	3	7
Sebulu	3	2	-
Tenggarong Seberang	2	2	5
Anggana	1	1	3
Muara Badak	3	3	6
Marangkayu	-	-	1
Muara Kaman	1	2	4
Kenohan	-	1	-
Kembang Janggut	-	6	1
Tabang	1	2	1
<b>Kutai Kartanegara</b>	<b>22</b>	<b>32</b>	<b>44</b>

Lanjutan Tabel/*Continued Table* 4.2.1

Kecamatan <i>Subdistrict</i>	Puskesmas <i>Public Health Center</i>		
	2018	2019	2020
(1)	(11)	(12)	(13)
Samboja	3	3	3
Muara Jawa	1	1	1
Sanga-Sanga	1	1	1
Loa Janan	3	3	3
Loa Kulu	2	2	2
Muara Muntai	1	1	1
Muara Wis	1	1	1
Kota Bangun	2	2	2
Tenggarong	3	3	3
Sebulu	2	2	2
Tenggarong Seberang	2	2	2
Anggana	1	1	1
Muara Badak	2	2	2
Marangkayu	2	2	2
Muara Kaman	2	2	2
Kenohan	1	1	1
Kembang Janggut	1	1	1
Tabang	2	2	2
<b>Kutai Kartanegara</b>	<b>32</b>	<b>32</b>	<b>32</b>

Lanjutan Tabel/Continued Table 4.2.1

Kecamatan Subdistrict	Puskesmas Pembantu Subsidiary of Public Health Center		
	2018	2019	2020
(1)	(14)	(15)	(16)
Samboja	21	17	17
Muara Jawa	7	8	8
Sanga-Sanga	5	4	4
Loa Janan	5	5	5
Loa Kulu	14	9	9
Muara Muntai	8	6	6
Muara Wis	5	4	4
Kota Bangun	14	15	15
Tenggarong	10	10	10
Sebulu	10	9	9
Tenggarong Seberang	14	15	15
Anggana	7	7	7
Muara Badak	11	10	10
Marangkayu	9	8	8
Muara Kaman	17	18	18
Kenohan	7	7	7
Kembang Janggut	10	10	10
Tabang	6	9	9
<b>Kutai Kartanegara</b>	<b>180</b>	<b>171</b>	<b>171</b>



Lanjutan Tabel/*Continued Table* 4.2.1

Kecamatan <i>Subdistrict</i>	Apotek <i>Pharmacy</i>		
	2018	2019	2020
(1)	(17)	(18)	(19)
Samboja	4	4	4
Muara Jawa	3	3	3
Sanga-Sanga	1	1	1
Loa Janan	5	1	1
Loa Kulu	3	2	2
Muara Muntai	-	-	-
Muara Wis	-	-	-
Kota Bangun	1	2	2
Tenggarong	8	9	9
Sebulu	1	3	3
Tenggarong Seberang	4	2	2
Anggana	1	1	1
Muara Badak	2	2	2
Marangkayu	-	-	-
Muara Kaman	-	-	-
Kenohan	-	-	-
Kembang Janggut	-	1	1
Tabang	-	-	-
<b>Kutai Kartanegara</b>	<b>33</b>	<b>31</b>	<b>31</b>

Catatan/*Note*: <sup>1</sup> Desa pada tabel ini termasuk Unit Permukiman Transmigrasi (UPT) yang masih dibina oleh kementerian terkait dan nagari di Provinsi Kalimantan Timur/*Villages in this table include Transmigration Settlement Unit which is still fostered by the relevant ministries and the nagari in the Province of East Borneo*

Sumber/*Source*: BPS Pendataan Potensi Desa (Podes)/*BPS-Statistics Indonesia Village Potential Data Collecting (2018-2019)* dan Dinas Kesehatan (2020)

**Tabel**  
**Table** 4.2.2

**Persentase Penduduk yang Mempunyai Keluhan Kesehatan Selama Sebulan Terakhir Menurut Kecamatan, 2014–2019**  
*Percentage of People who Had Health Complaint During a Month Prior to The Survey by Subdistrict 2014–2019*

<b>Tahun</b> <i>Year</i>	<b>Persentase Penduduk yang Mempunyai Keluhan Kesehatan</b> <i>Percentage of People who Had Health Complaint</i>
(1)	(2)
2014	18 91
2015	23 22
2016	19 03
2017	21 02
2018	26 31
2019	20 01

Catatan/Note: Persentase penduduk yang mempunyai keluhan kesehatan selama sebulan terakhir hanya tersedia sampai level kabupaten/Percentage of People Who Had Health Complaint During a Month only available to the district level

Sumber/Source: BPS Survei Sosial Ekonomi Nasional (Susenas)/BPS-Statistics Indonesia National Socioeconomic Survey

**Tabel**  
**Table** 4.2.3**Jumlah Tenaga Kesehatan Menurut Kecamatan di  
Kabupaten Kutai Kartanegara, 2020**  
**Number of Health Personnel by Subdistrict in Kutai  
Kartanegara Regency, 2020**

<b>Kecamatan Subdistrict</b>	<b>Tenaga Medis Medical Personnel</b>	<b>Perawat Nursing</b>	<b>Bidan Midwifery</b>	<b>Farmasi Pharmacy</b>	<b>Tenaga Kesehatan Lainnya Other Health Personnel</b>
(1)	(2)	(3)	(4)	(5)	(6)
Samboja	72	40	22	5	14
Muara Jawa	24	16	7	1	5
Sanga-Sanga	21	13	7	-	5
Loa Janan	54	31	12	5	16
Loa Kulu	65	31	28	1	10
Muara Muntai	34	18	13	2	5
Muara Wis	22	8	11	1	4
Kota Bangun	64	33	27	1	11
Tenggarong	84	56	15	6	17
Sebulu	55	29	20	3	8
Tenggarong Seberang	52	33	15	1	11
Anggana	45	27	13	2	4
Muara Badak	54	20	27	2	17
Marangkayu	48	25	18	3	10
Muara Kaman	50	27	17	2	8
Kenohan	21	11	7	-	4
Kembang Janggut	32	16	11	2	3
Tabang	33	14	17	-	9
<b>Kutai Kartanegara</b>	<b>830</b>	<b>448</b>	<b>287</b>	<b>37</b>	<b>161</b>

Sumber/Source: Dinas Kesehatan Kabupaten Kutai Kartanegara/Public Health Office Kutai Kartanegara Regency

**Tabel 4.2.4** Jumlah Dokter Spesialis Dokter Umum dan Dokter Gigi Menurut Sarana Pelayanan Kesehatan di Kabupaten Kutai Kartanegara, 2020  
*Number of Specialist Doctor Generalist Doctor and Dentist by Type of Health Facility in Kutai Kartanegara Regency, 2020*

Kecamatan Subdistrict	Dokter Spesialis Specialist Doctor	Dokter Umum Generalist Doctor	Dokter Gigi Dentist	Jumlah Total
(1)	(2)	(3)	(4)	(5)
Puskesmas/ <i>Public Health Center</i>	-	53	26	79
Rumah Sakit/ <i>Hospital</i>	87	50	10	147
<b>Kutai Kartanegara</b>	<b>87</b>	<b>103</b>	<b>36</b>	<b>226</b>

Sumber/*Source*: Dinas Kesehatan Kabupaten Kutai Kartanegara/*Public Health Office Kutai Kartanegara Regency*

**Tabel**  
**Table** 4.2.5

**Banyaknya Kunjungan Rawat Jalan pada RSUD A.M. Parikesit Menurut Bulan dan Jenis Poli Rawat Jalan, 2020**  
**Number of Outpatient Visits in A.M. Parikesit Hospital by Months and Type of Outpatient Poly , 2020**

<b>Bulan Month</b>	<b>Penyakit Dalam</b>	<b>Mata</b>	<b>Bedah</b>	<b>Kebidanan</b>	<b>Paru</b>	<b>Jantung</b>
(1)	(2)	(3)	(4)	(5)	(6)	(7)
Januari/January	1 438	916	961	759	436	902
Februari/February	1 399	892	865	654	415	867
Maret/March	1 155	824	704	613	387	817
April/April	687	109	205	219	244	572
Mei/May	599	119	169	271	186	496
Juni/June	1 061	634	558	408	310	808
Juli/July	1 227	654	626	530	269	799
Agustus/August	1 108	550	399	468	267	761
September/September	882	461	324	477	277	645
Oktober/October	798	389	315	408	231	637
November/November	916	431	386	483	266	781
Desember/December	782	380	350	428	208	618
<b>Jumlah/Total</b>	<b>12 052</b>	<b>6 359</b>	<b>5 862</b>	<b>5 718</b>	<b>3 496</b>	<b>8 703</b>

Lanjutan Tabel/*Continued Table 4.2.5*

<b>Bulan Month</b>	<b>Gigi</b>	<b>THT</b>	<b>Anak</b>	<b>Kulit</b>	<b>Syaraf</b>	<b>Bedah Anak</b>
(1)	(8)	(9)	(10)	(11)	(12)	(13)
Januari/ <i>January</i>	567	621	470	340	1 043	157
Februari/ <i>February</i>	535	540	462	343	996	212
Maret/ <i>March</i>	414	482	389	214	840	115
April/ <i>April</i>	39	125	134	106	533	45
Mei/ <i>May</i>	29	176	137	100	438	27
Juni/ <i>June</i>	180	348	235	191	706	106
Juli/ <i>July</i>	186	363	262	165	725	110
Agustus/ <i>August</i>	158	271	225	163	630	91
September/ <i>September</i>	133	261	166	152	657	104
Oktober/ <i>October</i>	89	206	172	157	586	70
November/ <i>November</i>	120	282	190	195	698	100
Desember/ <i>December</i>	108	240	190	147	685	82
<b>Jumlah/<i>Total</i></b>	<b>2 558</b>	<b>3 915</b>	<b>3 032</b>	<b>2 273</b>	<b>8 537</b>	<b>1 219</b>

Lanjutan Tabel/*Continued Table* 4.2.5

Bulan Month	Jiwa	Kandungan	DOTS	Jumlah Kunjungan Number of Visits
(1)	(14)	(15)	(16)	(17)
Januari/January	344	635	106	9 695
Februari/February	332	541	123	9 176
Maret/March	378	519	98	7 949
April/April	289	156	46	3 509
Mei/May	231	148	54	3 180
Juni/June	335	352	89	6 321
Juli/July	364	378	69	6 727
Agustus/August	358	339	94	5 882
September/September	336	317	84	5 276
Oktober/October	341	276	59	4 734
November/November	374	261	66	5 549
Desember/December	217	247	63	4 745
<b>Jumlah/Total</b>	<b>3 899</b>	<b>4 169</b>	<b>951</b>	<b>72 743</b>

Sumber/*Source*: RSUD A.M. Parikesit Kabupaten Kutai Kartanegara/*AM Parikesit Hospital in Kutai Kartanegara Regency*

**Tabel**  
**Table** 4.2.6**Banyaknya Kunjungan Rawat Inap pada RSUD A.M. Parikesit Menurut Bulan dan Ruang Rawat Inap, 2020**  
**Number of Inpatient Visits in A.M. Parikesit Hospital by Months and Inpatient Room , 2020**

Bulan Month	Ruang Rawat Inap/ <i>Inpatient Room</i>				
	Eggang Lantai 1	Eggang Lantai 2	Eggang Lantai 3	Punai Lantai 1	Punai Lantai 2
(1)	(2)	(3)	(4)	(5)	(6)
Januari/ <i>January</i>	116	349	290	48	254
Februari/ <i>February</i>	97	302	260	33	230
Maret/ <i>March</i>	79	326	250	32	200
April/ <i>April</i>	8	17	96	42	203
Mei/ <i>May</i>	-	-	136	53	202
Juni/ <i>June</i>	-	-	217	59	214
Juli/ <i>July</i>	90	151	236	3	202
Agustus/ <i>August</i>	63	118	201	-	202
September/ <i>September</i>	56	125	175	-	216
Oktober/ <i>October</i>	61	86	136	-	186
November/ <i>November</i>	57	102	164	-	164
Desember/ <i>December</i>	73	81	107	-	205
<b>Jumlah/Total</b>	<b>700</b>	<b>1 657</b>	<b>2 268</b>	<b>270</b>	<b>2 478</b>



Lanjutan Tabel/*Continued Table* 4.2.6

<b>Bulan Month</b>	<b>Ruang Rawat Inap/<i>Inpatient Room</i></b>				
	<b>Punai Lantai 3</b>	<b>Elang Lantai 2</b>	<b>Perinatologi</b>	<b>HCU</b>	<b>ICU/ICCU</b>
(1)	(7)	(8)	(9)	(10)	(11)
Januari/ <i>January</i>	461	445	54	7	4
Februari/ <i>February</i>	424	463	44	9	7
Maret/ <i>March</i>	419	466	73	6	8
April/ <i>April</i>	195	371	58	11	3
Mei/ <i>May</i>	216	457	76	22	5
Juni/ <i>June</i>	337	489	61	10	3
Juli/ <i>July</i>	326	469	83	8	6
Agustus/ <i>August</i>	292	424	83	14	2
September/ <i>September</i>	179	430	67	10	10
Oktober/ <i>October</i>	208	428	65	14	12
November/ <i>November</i>	184	434	50	1	41
Desember/ <i>December</i>	215	395	64	-	39
<b>Jumlah/<i>Total</i></b>	<b>3 456</b>	<b>5 271</b>	<b>778</b>	<b>112</b>	<b>140</b>

Lanjutan Tabel/Continued Table 4.2.6

Bulan Month	Ruang Rawat Inap/Inpatient Room		
	NICU-PICU	Kemoterapi	Jumlah Total
(1)	(12)	(13)	(14)
Januari/January	10	33	2 071
Februari/February	8	28	1 905
Maret/March	6	37	1 902
April/April	8	42	1 054
Mei/May	6	39	1 212
Juni/June	5	42	1 437
Juli/July	6	43	1 623
Agustus/August	5	43	1 447
September/September	7	45	1 320
Oktober/October	8	44	1 248
November/November	2	42	1 241
Desember/December	7	42	1 228
<b>Jumlah/Total</b>	<b>78</b>	<b>480</b>	<b>17 688</b>

Sumber/Source: RSUD A.M. Parikesit Kabupaten Kutai Kartanegara/AM Parikesit Hospital in Kutai Kartanegara Regency

**Tabel**  
**Table** 4.2.7**Banyaknya Pelayanan Resep pada RSUD A.M. Parikesit Menurut Golongan Obat dan Jenis Perawatan, 2020**  
**Number of Prescription Service in A.M. Parikesit Hospital by Medicine Groups and Type of Treatment, 2020**

<b>Golongan Obat Medicine Group</b>	<b>Rawat Jalan</b>	<b>IRD</b>	<b>Rawat Inap</b>	<b>Jumlah Total</b>
(1)	(2)	(3)	(4)	(5)
Obat Generik <i>Generic Drug</i>	125 052	87 212	315 927	528 191
Obat Non Generik <i>Non-Generic Drug</i>	56 023	38 083	111 525	205 631
Obat Non Generik di luar Formularium <i>Non Generic Drugs outside the Formulary</i>	96	21	29	146
<b>Jumlah/Total</b>	<b>181 171</b>	<b>125 316</b>	<b>427 481</b>	<b>733 968</b>

Sumber/Source: RSUD A.M. Parikesit Kabupaten Kutai Kartanegara/AM Parikesit Hospital in Kutai Kartanegara Regency

**Tabel 4.2.8** Banyaknya Resep yang Dilayani pada RSUD A.M. Parikesit Menurut Golongan Obat dan Triwulan, 2020  
**Number of Users Medicine in A.M. Parikesit Hospital by Medicine Type and Quarterly, 2020**

Golongan Obat Medicine Group	Triwulan/Quarter				Jumlah Total
	I	II	III	IV	
(1)	(2)	(3)	(4)	(5)	(6)
Obat Generik Generic Drug	319 966	91 822	89 157	27 246	528 191
Obat Non Generik Non-Generic Drug	56	26	41	23	146
Obat Non Generik di luar Formularium Non Generic Drugs outside the Formulary	95 638	42 990	47 055	19 948	205 631
<b>Jumlah/Total</b>	<b>415 660</b>	<b>134 838</b>	<b>136 253</b>	<b>47 217</b>	<b>733 968</b>

Sumber/Source: RSUD A.M. Parikesit Kabupaten Kutai Kartanegara/AM Parikesit Hospital in Kutai Kartanegara Regency

**Tabel** 4.2.9  
**Table**

**Banyaknya Pelayanan Rawat Darurat pada RSUD A.M. Parikesit Menurut Bulan dan Jenis Pelayanan, 2020**  
**Number of Emergency Care Services at A.M. Parikesit Hospital by Month and Type of Service, 2020**

Jenis Pelayanan <i>Type of Service</i>	Jumlah Pasien <i>Number of Patients</i>		Tindakan Lanjutan Pelayanan <i>Follow-up Service</i>			Jumlah <i>Total</i>
	Rujukan <i>Reference</i>	Non Rujukan <i>Non Reference</i>	Dirawat <i>Treated</i>	Dirujuk	Pulang <i>Return</i>	
(1)	(2)	(3)	(4)	(5)	(6)	(7)
Bedah/ <i>Surgical</i>	49	-	49	-	-	98
Non Bedah/ <i>Non Surgical</i>	4	-	4	-	-	8
Kebidanan/ <i>Obstetrics</i>	1	-	1	-	-	2
Anak/ <i>Child</i>	1	-	1	-	-	2
Psikiatrik/ <i>Psychiatric</i>	2	-	2	-	-	4
<b>Jumlah/ <i>Total</i></b>	<b>57</b>	<b>-</b>	<b>57</b>	<b>-</b>	<b>-</b>	<b>114</b>

Sumber/*Source*: RSUD A.M. Parikesit Kabupaten Kutai Kartanegara/*AM Parikesit Hospital in Kutai Kartanegara Regency*

**Tabel**  
**Table** 4.2.10

**Banyaknya Pemeriksaan Laboratorium Patologi Klinik pada RSUD A.M. Parikesit Menurut Jenis Pemeriksaan Laboratorium dan Kategori, 2020**  
**Number of Clinical Pathology Laboratory Examinations in A.M. Parikesit Hospital by Type of Laboratory Check and Category, 2020**

Jenis Pemeriksaan <i>Type of Laboratorium Check</i>	Kategori/Category			Jumlah <i>Total</i>
	Sederhana <i>Simple</i>	Sedang <i>Moderate</i>	Canggih <i>Complete</i>	
(1)	(2)	(3)	(4)	(5)
Kimia	764	83 120	416	84 300
Gula Darah	1 445	19 726	-	21 171
Hematologi	16 652	-	41 911	58 563
Serologi	34 888	-	3 176	38 064
Bakteriologi	12 166	-	-	12 166
Urine	187	-	-	187
Tinja	-	-	-	-
Cairan tubuh lainnya	20	-	-	20
Analisa sperma	369	-	1 709	2 078
Immunologi	653	-	-	653
Mikrobiologi klinik	67 144	102 846	47 212	217 202
BTA/ lain-lain	1 262	-	-	1 262
<b>Jumlah/ Total</b>	<b>51 699</b>	<b>79 958</b>	<b>664</b>	<b>132 321</b>

Sumber/Source: RSUD A.M. Parikesit Kabupaten Kutai Kartanegara/AM Parikesit Hospital in Kutai Kartanegara Regency

### 4.3 AGAMA DAN SOSIAL LAINNYA RELIGION AND OTHER SOCIAL AFFAIRS

**Tabel** 4.3.1 **Jumlah Penduduk Menurut Kecamatan dan Agama yang Dianut di Kabupaten Kutai Kartanegara, 2019**  
**Table** 4.3.1 **Population by Subdistrict and Religion in Kutai Kartanegara Regency, 2019**

Kecamatan Subdistrict	Islam	Protestan Protestant	Katolik Catholic	Hindu	Budha Buddha	Lainnya Others
(1)	(2)	(3)	(4)	(5)	(6)	(7)
Samboja	60 961	1 596	336	28	11	0
Muara Jawa	38 447	1 569	158	25	8	12
Sanga-Sanga	19 090	575	107	3	-	-
Loa Janan	59 744	4 421	2 360	31	7	3
Loa Kulu	48 352	2 366	386	11	4	7
Muara Muntai	17 435	415	309	5	-	1
Muara Wis	7 857	763	8	-	-	4
Kota Bangun	33 133	693	750	-	11	16
Tenggarong	96 758	6 243	1 399	140	114	30
Sebulu	36 930	1 145	544	10	5	7
Tenggarong Seberang	60 100	3 214	1 015	1 981	26	8
Anggana	31 623	311	64	2	13	-
Muara Badak	41 942	2 228	336	24	10	-
Marangkayu	24 004	1 577	72	2	-	1
Muara Kaman	37 277	666	818	180	-	-
Kenohan	8 452	2 462	68	4	-	5
Kembang Janggut	17 743	3 131	1 095	1	1	-
Tabang	4 406	4 672	1 895	-	2	-
<b>Kutai Kartanegara</b>	<b>644 254</b>	<b>38 047</b>	<b>11 720</b>	<b>2 447</b>	<b>212</b>	<b>94</b>

Sumber/Source: Dinas Kependudukan dan Pencatatan Sipil Kabupaten Kutai Kartanegara/Department of Population and Civil Registration Kutai Kartanegara Regency

**Tabel** 4.3.2 **Jumlah Tempat Peribadatan Menurut Kecamatan di Kabupaten Kutai Kartanegara, 2020**  
**Table** 4.3.2 **Number of Places of Worship by Subdistrict and Religion in Kutai Kartanegara Regency, 2020**

Kecamatan Subdistrict	Masjid Mosque	Mushola Pray Room	Gereja Protestan Protestant Church	Gereja Katholik Catholic Church	Pura Temple	Vihara
(1)	(2)	(3)	(4)	(5)	(6)	(7)
Samboja	85	59	21	1	-	-
Muara Jawa	24	34	6	2	-	-
Sanga-Sanga	10	31	6	1	-	-
Loa Janan	51	68	26	3	-	-
Loa Kulu	48	110	26	2	-	-
Muara Muntai	14	26	2	2	-	-
Muara Wis	12	14	2	1	-	-
Kota Bangun	45	42	15	2	-	-
Tenggarong	76	92	24	5	1	-
Sebulu	43	52	7	2	-	-
Tenggarong Seberang	41	95	15	2	11	-
Anggana	46	37	4	1	-	-
Muara Badak	88	65	13	1	-	-
Marangkayu	85	55	10	1	-	-
Muara Kaman	77	62	5	2	3	-
Kenohan	14	18	8	2	-	-
Kembang Janggut	12	18	10	2	-	-
Tabang	8	15	21	4	-	-
<b>Kutai Kartanegara</b>	<b>779</b>	<b>893</b>	<b>221</b>	<b>36</b>	<b>15</b>	<b>0</b>

Sumber/Source: Kementerian Agama Kabupaten Kutai Kartanegara/Religious Ministry Kutai Kartanegara Regency



**Tabel**  
**Table** 4.3.3**Banyaknya Pondok Pesantren Kyai dan Santri Menurut Kecamatan di Kabupaten Kutai Kartanegara, 2019**  
**Number of Islamic Boarding Schools Teachers and Pupils By Subdistrict in Kutai Kartanegara Regency, 2019**

Kecamatan Subdistrict	Pondok Pesantren Islamic Boarding Schools	Kyai/Guru Teachers	Santri/Murid Pupils
(1)	(2)	(3)	(4)
Samboja	5	57	970
Muara Jawa	1	12	122
Sanga-Sanga	-	-	-
Loa Janan	2	24	140
Loa Kulu	2	54	106
Muara Muntai	1	5	95
Muara Wis	-	-	-
Kota Bangun	1	5	88
Tenggarong	7	79	915
Sebulu	2	7	82
Tenggarong Seberang	7	128	1 123
Anggana	2	3	52
Muara Badak	3	38	217
Marangkayu	4	45	271
Muara Kaman	1	5	87
Kenohan	-	-	-
Kembang Janggut	-	-	-
Tabang	-	-	-
<b>Kutai Kartanegara</b>	<b>38</b>	<b>462</b>	<b>4 268</b>

Sumber/Source: Kementerian Agama Kabupaten Kutai Kartanegara/Religious Ministry Kutai Kartanegara Regency

**Tabel** 4.3.4 **Jumlah Desa<sup>1</sup>/Kelurahan yang Mengalami Bencana Alam<sup>2</sup> Menurut Kecamatan di Kabupaten Kutai Kartanegara 2014– 2019**  
**Number of Villages<sup>1</sup> that Had Natural Disaster<sup>2</sup> by Subdistrict in Kutai Kartanegara Regency 2014– 2019**

Kecamatan Subdistrict	Banjir/Flood		
	2014	2018	2019
(1)	(2)	(3)	(4)
Samboja	4	9	-
Muara Jawa	-	-	-
Sanga-Sanga	4	1	-
Loa Janan	1	4	-
Loa Kulu	1	9	-
Muara Muntai	13	6	-
Muara Wis	5	7	-
Kota Bangun	10	13	-
Tenggarong	4	4	-
Sebulu	9	10	-
Tenggarong Seberang	6	13	-
Anggana	-	-	-
Muara Badak	5	6	-
Marangkayu	7	5	-
Muara Kaman	5	17	-
Kenohan	8	9	-
Kembang Janggut	11	6	-
Tabang	18	18	-
<b>Kutai Kartanegara</b>	<b>111</b>	<b>137</b>	<b>-</b>

Lanjutan Tabel/*Continued Table* 4.3.4

Kecamatan Subdistrict	Gempa Bumi/ <i>Earthquake</i>		
	2014	2018	2019
(1)	(5)	(6)	(7)
Samboja	-	-	-
Muara Jawa	-	-	-
Sanga-Sanga	-	-	-
Loa Janan	-	-	-
Loa Kulu	-	-	-
Muara Muntai	-	-	-
Muara Wis	-	-	-
Kota Bangun	-	-	-
Tenggarong	-	-	-
Sebulu	-	-	-
Tenggarong Seberang	-	-	-
Anggana	-	-	-
Muara Badak	-	-	-
Marangkayu	-	-	-
Muara Kaman	-	-	-
Kenohan	-	-	-
Kembang Janggut	-	-	-
Tabang	-	-	-
<b>Kutai Kartanegara</b>	-	-	-

Lanjutan Tabel/Continued Table 4.3.4

Kecamatan Subdistrict	Tanah Longsor/Landslide		
	2014	2018	2019
(1)	(8)	(9)	(10)
Samboja	1	1	-
Muara Jawa	-	-	-
Sanga-Sanga	1	-	-
Loa Janan	-	1	-
Loa Kulu	1	2	-
Muara Muntai	1	-	-
Muara Wis	-	-	-
Kota Bangun	-	-	-
Tenggarong	2	1	-
Sebulu	-	2	-
Tenggarong Seberang	1	2	-
Anggana	-	-	-
Muara Badak	-	-	-
Marangkayu	1	1	-
Muara Kaman	-	-	-
Kenohan	2	-	-
Kembang Janggut	-	1	-
Tabang	-	3	-
<b>Kutai Kartanegara</b>	<b>10</b>	<b>14</b>	<b>-</b>

Catatan/Note: <sup>1</sup> Desa pada tabel ini termasuk Unit Permukiman Transmigrasi (UPT) yang masih dibina oleh kementerian terkait dan nagari di Provinsi Kalimantan Timur/Villages in this table are included in Transmigration Settlement Unit which is still fostered by the relevant ministries and the nagari in the Province of East Borneo

<sup>2</sup> Terjadi dalam tiga tahun terakhir sampai dengan saat pencacahan/Occured during the last three years by the time of enumeration

Sumber/Source: BPS Pendataan Potensi Desa (Podes)/BPS-Statistics Indonesia Village Potential Data Collecting

#### 4.4 KEMISKINAN POVERTY

**Tabel** 4.4.1 **Garis Kemiskinan Jumlah dan Persentase Penduduk Miskin di Kabupaten Kutai Kartanegara, 2012-2020**  
**Table** *Poverty Line Number and Percentage of Poor People in Kutai Kartanegara Regency, 2012-2020*

Tahun Year	Garis Kemiskinan (Rupiah per kapita per bulan) Poverty Line	Penduduk Miskin Number of Poor People	
		Jumlah (ribu jiwa) Total	Persentase (%) Percentage
(1)	(2)	(3)	(4)
2012	334 248	46 840	6,95
2013	362 637	52 142	7,52
2014	371 791	52 528	7,42
2015	389 195	56 990	7,98
2016	424 717	55 820	7,63
2017	450 581	56 573	7,57
2018	485 435	56 560	7,41
2019	503 968	56 336	7,20
2020	548,423	-	7,31

Sumber/Source: BPS Suvei Sosial Ekonomi Nasional 2019 (Susenas)/BPS-Statistics Indonesia National Socioeconomic Survey 2019

#### 4.5 KRIMINALITAS CRIME

**Tabel 4.5.1** Banyaknya Penerimaan dari Perkara yang Masuk Menurut Bulan dan Jenis Perkara (Rp) di Kabupaten Kutai Kartanegara, 2020  
*Number of Receipts from Cases Entered by Month and Type of Case (Rp) in Kutai Kartanegara Regency, 2020*

Bulan Month	Sumber Penerimaan Source of Receipts				Jumlah Total
	Tilang Offence Bill	Pidana Umum	Pidana Khusus	Lainnya Others	
(1)	(2)	(3)	(4)	(5)	(6)
Januari/January	81 689 000	193 000	-	661 000	82 543 000
Februari/February	114 633 000	-	-	917 000	115 550 000
Maret/March	15 273 000	1 130 000	-	1 227 000	17 630 000
April/April	71 610 000	242 000	-	690 000	72 542 000
Mei/May	-	-	45 000	-	45 000
Juni/June	-	-	50 000 000	-	50 000 000
Juli/July	-	-	-	-	-
Agustus/August	-	-	-	-	-
September/September	29 440 000	385 000	592 005 004	260 000	622 090 004
Oktober/October	40 825 000	-	-	325 000	41 150 000
November/November	27 608 000	-	-	242 000	27 850 000
Desember/December	6 566 000	-	-	44 000	6 610 000
<b>Jumlah/Total</b>	<b>387 644 000</b>	<b>1 950 000</b>	<b>642 050 004</b>	<b>4 366 000</b>	<b>1 036 010 004</b>

Sumber/Source: Kejaksaan Negeri Kabupaten Kutai Kartanegara/Prosecutor's Office Kutai Kartanegara Regency

**Tabel** 4.5.2  
**Table**

**Banyaknya Perkara yang Masuk di Kejaksaan Negeri Menurut Jenis Perkara di Kabupaten Kutai Kartanegara, 2020**  
*Number of Entered Cases in Prosecutor's Office by Type of Case (Rp) in Kutai Kartanegara Regency, 2020*

<b>Perkara Pidana Criminal Case</b>	<b>Sisa Rest</b>	<b>Masuk Tahun Laporan Enter the Report Year</b>	<b>Jumlah Total</b>
(1)	(2)	(3)	(4)
Ringan/Tilang Pelanggaran/ <i>Offence</i>	-	5 119	5 119
Ekonomi/ <i>Economic</i>	-	-	-
Subversi/ <i>Subversion</i>	-	-	-
Korupsi/ <i>Corruption</i>	-	7	7
Narkotik/ <i>Narcotics</i>	-	217	217
Imigrasi/ <i>Immigration</i>	-	-	-
Senjata Tajam/ <i>Sharp Weapon</i>	-	8	8
Uang Palsu/ <i>Counter Feiting Money</i>	-	1	1
Perikanan/ <i>Fisheries</i>	-	-	-
Lain-lain/ <i>Others</i>	-	240	240
<b>Jumlah/Total</b>	-	<b>5 592</b>	<b>5 592</b>

Lanjutan Tabel/Continued Table 4.5.2

Perkara Pidana <i>Criminal Case</i>	Diselesaikan				Sisa Tahun Laporan <i>Rest of Report Year</i>
	Dilimpahkan	Dikesampingkan	Dikirim ke Kejaksaan Lain	Jumlah <i>Total</i>	
(1)	(5)	(6)	(7)	(8)	(9)
Ringan/Tilang Pelanggaran/ <i>Offence</i>	5 119	-	-	5 119	-
Ekonomi/ <i>Economic</i>	-	-	-	-	-
Subversi/ <i>Subversion</i>	-	-	-	-	-
Korupsi/ <i>Corruption</i>	4	-	-	4	3
Narkotik/ <i>Narcotics</i>	217	-	-	217	-
Imigrasi/ <i>Immigration</i>	-	-	-	-	-
Senjata Tajam/ <i>Sharp Weapon</i>	8	-	-	8	-
Uang Palsu/ <i>Counter Feiting Money</i>	1	-	-	1	-
Perikanan/ <i>Fisheries</i>	-	-	-	-	-
Lain-lain/ <i>Others</i>	240	-	-	240	-
<b>Jumlah/<i>Total</i></b>	<b>5 589</b>	<b>-</b>	<b>-</b>	<b>5 589</b>	<b>3</b>

Sumber/*Source*: Kejaksaan Negeri Kabupaten Kutai Kartanegara/*Prosecutor's Office Kutai Kartanegara Regency*



**Tabel**  
**Table** 4.5.3

**Banyaknya Tahanan yang Masuk di Kejaksaan Negeri  
Menurut Jenis Perkara, 2020**  
*Number of Prisoner Received Regency Prosecution Office by  
Type of Crimes, 2020*

<b>Perkara Pidana Criminal Case</b>	<b>Sisa Rest</b>	<b>Masuk Tahun Laporan Enter the Report Year</b>	<b>Jumlah Total</b>
(1)	(2)	(3)	(4)
Ringan/Tilang Pelanggaran/ <i>Offence</i>	-	-	-
Ekonomi/ <i>Economic</i>	-	-	-
Subversi/ <i>Subversion</i>	-	-	-
Korupsi/ <i>Corruption</i>	-	7	7
Narkotik/ <i>Narcotics</i>	-	224	224
Imigrasi/ <i>Immigration</i>	-	-	-
Senjata Tajam/ <i>Sharp Weapon</i>	-	8	8
Uang Palsu/ <i>Counter Feiting Money</i>	-	1	1
Perikanan/ <i>Fisheries</i>	-	-	-
Lain-lain/ <i>Others</i>	-	262	262
<b>Jumlah/Total</b>	-	<b>502</b>	<b>502</b>

Lanjutan Tabel/Continued Table 4.5.2

Perkara Pidana <i>Criminal Case</i>	Diselesaikan				Sisa Tahun Laporan <i>Rest of Report Year</i>
	Dilimpahkan	Dikesampingkan	Dikirim ke Kejaksaan Lain	Jumlah <i>Total</i>	
(1)	(5)	(6)	(7)	(8)	(9)
Ringan/Tilang Pelanggaran/ <i>Offence</i>	-	-	-	-	-
Ekonomi/ <i>Economic</i>	-	-	-	-	-
Subversi/ <i>Subversion</i>	-	-	-	-	-
Korupsi/ <i>Corruption</i>	4	-	-	4	3
Narkotik/ <i>Narcotics</i>	-	-	-	224	-
Imigrasi/ <i>Immigration</i>	-	-	-	-	-
Senjata Tajam/ <i>Sharp Weapon</i>	8	-	-	8	-
Uang Palsu/ <i>Counter Feiting Money</i>	1	-	-	1	-
Perikanan/ <i>Fisheries</i>	-	-	-	-	-
Lain-lain/ <i>Others</i>	262	-	-	262	-
<b>Jumlah/Total</b>	<b>275</b>	<b>-</b>	<b>-</b>	<b>499</b>	<b>3</b>

Sumber/Source: Kejaksaan Negeri Kabupaten Kutai Kartanegara/Prosecutor's Office Kutai Kartanegara Regency

**Tabel 4.5.4**      **Rekapitulasi Penyelesaian Perkara Tindak Pidana Umum, 2017-2020**  
**Table**            **Summary of Solving of Case of Public Doing an Injustice, 2017-2020**

Perkara Pidana <i>Criminal Case</i>		2017	2018	2019	2020
(1)	(2)	(3)	(4)	(5)	
1	SPDP				
	-Sisa Tahun Lalu/ Rest of Last Year	56	14	-	22
	- Masuk Tahun Laporan/ Received	699	532	-	431
	- Jumlah Tahun Laporan/ Total	755	546	-	453
	- Selesai Tahun Laporan/ Finish Year Report	741	541	-	444
	- Sisa Tahun Laporan/ Rest of Year Report	14	5	-	9
2	Penyerahan Berkas I/ Delivery of Bundle Part I	741	541	-	480
3	Perkara Yang Sudah Lengkap (P-21)/ Cash Which Have Is Complete	810	594	-	461
4	Penyerahan Berkas Tahap II/ Delivery of Bundle Part II	810	594	-	493
5	Dilimpahkan Ke PN/ Overflowed to District Court	839	594	-	493
6	Putus PN/ Verdict of District Court	-	594	-	453
7	Upaya Hukum/ Legal Effort				
	- Banding / Compare	18	42	-	15
	- Kasasi/ Kasasi	-	16	-	7
	- Grasi/ Grasi	16	-	-	
	- PK/ Sighting Return	-	-	-	
8	Eksekusi/ Execution	839	594	-	430

**Tabel** 4.5.5 **Perkara Tindak Perkara Umum yang Menonjol/ Menarik Perhatian Masyarakat di Kabupaten Kutai Kartanegara 2018-2020**  
**Case for Public Cases that Prominently/Attract Public Attention in Kutai Kartanegara Regency 2018-2020**

Jenis Perkara Type Of Crimes	2018	2019	2020
(1)	(2)	(3)	(4)
Pencurian/ <i>Theft</i>	66	68	71
Penganiayaan/ <i>Maltreatment</i>	28	23	14
Senjata Tajam/ Senpi/ <i>Keen Weapon/ Fire arm</i>	17	13	8
Psikotropika/ <i>Psycotropica</i>	-	-	-
Kelalaian/ Laka Lantas/ <i>Negligence/Accident of traffict</i>	35	21	15
Perkosaan/ Kesusilaan/ <i>Rape/Ethics</i>	-	-	-
UU Kesehatan/ <i>Medicare Legislation</i>	15	9	11
Kejahatan Terhadap Ketertiban Umum/ <i>Badness to Orderliness of Public</i>	-	-	4
Penggelapan/ <i>Embezzlement</i>	12	15	18
Kehutanan/ <i>Forestry</i>	6	4	9
Pembunuhan/ <i>Murder</i>	2	1	1
<b>Jumlah/Total</b>	<b>181</b>	<b>154</b>	<b>151</b>

Sumber/*Source*: Kejaksaan Negeri Kabupaten Kutai Kartanegara/*Prosecutor's Office Kutai Kartanegara Regency*

**Tabel**  
**Table** 4.5.6

**Hasil Dinas Tindak Pidana Umum Menurut Jenis, 2018 - 2020**  
**Result On Duty Public Doing an Injustice by Type, 2018 - 2020**

<i>Jenis Hasil Dinas</i> <i>Type Result of On Duty (Rp.)</i>	2018	2019	2020
(1)	(2)	(3)	(4)
Denda/ <i>Penalty</i>	1 367 154 000	-	387 644 000
Biaya Perkara/ <i>Expense Of Case</i>	12 076 000	-	5 361 000
Hasil Lelang Barang Rampasan/ <i>Result Of Auction Spoil</i>	1 108 679 544	-	1 443 719 500
Pendapatan Lain/ <i>Others Earnings</i>	161 418 000	-	592 005 004
<b>Jumlah/Total</b>	<b>11 889 028 528</b>	<b>-</b>	<b>7 506 792 609</b>

Sumber/Source: Kejaksaan Negeri Kabupaten Kutai Kartanegara/*Prosecutor's Office Kutai Kartanegara Regency*

**Tabel 4.5.7** **Perkara Yang Ditangani Unit Tindak Pidana Umum, 2020**  
**Table 4.5.7** **Handle by Case is Public Unit Doing an Injustice High Public Attorney, 2020**

	<b>Uraian Description</b>	<b>Jumlah Total</b>	<b>Diselesaikan Solving</b>	<b>Sisa Remains</b>
	(1)			(4)
1	Pemberitahuan Dimulainya Penyidikan/ <i>Notification Starting of Investigation</i>	453	444	9
2	Penerimaan Berkas Tahap Pertama/ <i>Acceptance of First Bundle Phase</i>	480	461	19
3	Penuntutan dengan Acara Pemeriksaan Biasa/ Senpi/ <i>Prosecution with Event Inspection of Habit / Brief</i>	493	493	-
4	Penuntutan dengan Acara Pemeriksaan Cepat/ <i>Prosecution with Event Inspection of Quickly</i>	5 119	5 119	-
5	Upaya Hukum Tingkat / <i>Legal Effort Level</i>	-	-	-
	- <i>Perlawanan / Resistance</i>	-	-	-
	- <i>Banding / Compare</i>	15	15	-
	- <i>Kasasi / Kasasi</i>	7	7	-
	- <i>Kasasi untuk Kepentingan Hukum / Kasasi for The Benefit of Punish</i>	-	-	-
	- <i>Peninjauan Kembali / Sighting Return</i>	-	-	-
	- <i>Grasi /Grasi</i>	-	-	-
6	Penuntutan (LT-2) / <i>Prosecution</i>	493	493	-
7	Perkara Narkotika / <i>Case of Narcotic</i>	217	217	-
8	Perkara Psikotropika / <i>Case of Psikotropika</i>	-	-	-
9	Perkara Terorisme / <i>Case of Terorism</i>	-	-	-
10	Perkara Bom / <i>case of Bomb</i>	-	-	-
11	Perkara Kehutanan / <i>Case of Forestry</i>	9	9	-
12	Perkara GAM / <i>Case of Movement Aceh</i>	-	-	-
13	Perkara GPK / <i>Case of Troublemaker of Security</i>	-	-	-

Sumber/Source: Kejaksaan Negeri Kabupaten Kutai Kartanegara/Prosecutor's Office Kutai Kartanegara Regency

**Tabel 4.5.8** Jumlah Penerimaan Negara dari Kejaksaan Negeri Kab. Kutai Kartanegara, 2020  
**Total State Revenue from District Attorney General's Office. Kutai Kartanegara, 2020**

	<b>Keterangan Explanation</b>	<b>Jumlah Total</b>
	(1)	
1	<i>Pendapatan Penjualan Hasil Sitaan</i>	1 443 719 500
2	<i>Jasa Giro</i>	-
3	<i>Pendapatan Hasil Denda Pidus dan Pidum</i>	437 644 000
4	<i>Pendapatan Ongkos Perkara</i>	5 361 000
5	<i>Pendapatan Uang Pengganti Tindak Korupsi</i>	592 005 004

Sumber/Source: Kejaksaan Negeri Kabupaten Kutai Kartanegara/Prosecutor's Office Kutai Kartanegara Regency

**Tabel 4.5.9** Jumlah Hakim Panitera Juru Sita dan Advokat, 2020  
**Table** Number of Judges Clercks of The Court Ushers and Advocate, 2020

Profesi/Profession	2018	2019	2020
(1)	(2)	(3)	(4)
1. Hakim/ Judges	9	10	10
2. Panitera/ Clercks	1	1	1
3. Panitera Pengganti/ Clercks	9	7	7
4. Juru Sita/Ushers	3	4	4
5. Advokat/ Pengacara/Lawyer	-	-	-
Sumber/Source: Pengadilan Negeri Kabupaten Kutai Kartanegara/Courts of Justice Kutai Kartanegara Regency			
<b>Jumlah/Total</b>	<b>22</b>	<b>22</b>	<b>22</b>



#### 4.6 KEMASYARAKATAN CIVIL SOCIETY

**Tabel** 4.6.1 **Banyaknya Nikah Talak Cerai dan Rujuk Menurut Kecamatan di Kabupaten Kutai Kartanegara, 2020**  
*Number of Marriages Divorce Separations and Reconciliation by Subdistrict in Kutai Kartanegara Regency, 2020*

Kecamatan Subdistrict	Nikah Marriages	Talak Divorce	Cerai Separation	Rujuk Reconciliation
(1)	(2)	(3)	(4)	(5)
Samboja	-	9	45	-
Muara Jawa	-	15	36	-
Sanga-Sanga	-	5	25	-
Loa Janan	-	44	59	-
Loa Kulu	-	17	35	-
Muara Muntai	-	1	1	-
Muara Wis	-	1	1	-
Kota Bangun	-	10	21	-
Tenggarong	-	67	339	-
Sebulu	-	12	34	-
Tenggarong Seberang	-	26	161	-
Anggana	-	15	21	-
Muara Badak	-	15	31	-
Marangkayu	-	11	25	-
Muara Kaman	-	5	21	-
Kenohan	-	-	-	-
Kembang Janggut	-	1	3	-
Tabang	-	-	-	-
<b>Kutai Kartanegara</b>	<b>-</b>	<b>254</b>	<b>858</b>	<b>-</b>

Sumber/Source: Pengadilan Agama Kabupaten Kutai Kartanegara/Religious Court Kutai Kartanegara Regency

**Tabel 4.6.2** Data Perkara yang Diterima Oleh Pengadilan Agama Menurut Kecamatan di Kabupaten Kutai Kartanegara, 2020  
*Case Data Received by Religious Courts by Subdistrict in Kutai Kartanegara Regency, 2020*

Kecamatan Subdistrict	Izin Poligami	Pencegahan Perkawinan	Penolakan Perkawinan Oleh PPN	Pembatalan Perkawinan	Kelalaian Atas Kewajiban Suami
(1)	(2)	(3)	(4)	(5)	(6)
Samboja	-	-	-	-	-
Muara Jawa	-	-	-	-	-
Sanga-Sanga	-	-	-	-	-
Loa Janan	-	-	-	-	-
Loa Kulu	-	-	-	-	-
Muara Muntai	-	-	-	-	-
Muara Wis	-	-	-	-	-
Kota Bangun	-	-	-	-	-
Tenggarong	-	-	-	1	-
Sebulu	-	-	-	-	-
Tenggarong Seberang	-	-	-	-	-
Anggana	-	-	-	-	-
Muara Badak	-	-	-	-	-
Marangkayu	-	-	-	-	-
Muara Kaman	-	-	-	-	-
Kenohan	-	-	-	-	-
Kembang Janggut	-	-	-	-	-
Tabang	-	-	-	-	-
<b>Kutai Kartanegara</b>	-	-	-	<b>1</b>	-

Lanjutan Tabel/*Continued Table 4.6.2*

Kecamatan Subdistrict	Cerai Talak	Cerai Gugat	Harta Bersama	Pemeliharaan Anak/ Hadhanah	Nafkah Anak
(1)	(7)	(8)	(9)	(10)	(11)
Samboja	11	57	-	1	-
Muara Jawa	17	47	-	-	-
Sanga-Sanga	5	25	-	-	-
Loa Janan	46	62	1	-	-
Loa Kulu	19	37	-	-	-
Muara Muntai	3	2	-	-	-
Muara Wis	1	3	-	-	-
Kota Bangun	10	23	-	-	-
Tenggarong	73	361	1	2	-
Sebulu	12	41	-	-	-
Tenggarong Seberang	33	189	1	-	-
Anggana	15	25	-	-	-
Muara Badak	18	34	-	-	-
Marangkayu	14	28	1	-	-
Muara Kaman	7	26	-	-	-
Kenohan	-	-	-	-	-
Kembang Janggut	2	5	-	-	-
Tabang	-	-	-	-	-
<b>Kutai Kartanegara</b>	<b>286</b>	<b>965</b>	<b>4</b>	<b>3</b>	<b>-</b>

Lanjutan Tabel/*Continued Table 4.6.2*

Kecamatan <i>Subdistrict</i>	Hak Bekas Isteri/Suami Kewajiban Bekas	Pengesahan Anak	Pencabutan Kekuasaan Orangtua	Perwalian	Pencabutan Kekuasaan Wali
(1)	(12)	(13)	(14)	(15)	(16)
Samboja	-	-	-	2	-
Muara Jawa	-	-	-	-	-
Sanga-Sanga	-	-	-	-	-
Loa Janan	-	-	-	1	-
Loa Kulu	-	-	-	3	-
Muara Muntai	-	-	-	-	-
Muara Wis	-	-	-	-	-
Kota Bangun	-	-	-	-	-
Tenggarong	-	-	-	3	-
Sebulu	-	-	-	-	-
Tenggarong Seberang	-	-	-	1	-
Anggana	-	-	-	3	-
Muara Badak	-	-	-	2	-
Marangkayu	-	-	-	1	-
Muara Kaman	-	-	-	-	-
Kenohan	-	-	-	-	-
Kembang Janggut	-	-	-	-	-
Tabang	-	-	-	-	-
<b>Kutai Kartanegara</b>	-	-	-	<b>16</b>	-

Lanjutan Tabel/*Continued Table* 4.6.2

Kecamatan <i>Subdistrict</i>	Penunjukan Oranglain Sbg Wali di Pengadilan	Ganti Rugi Terhadap Wali	Asal Usul Anak	Pengangkatan Anak	Penolakan Kawin Campuran
(1)	(17)	(18)	(19)	(20)	(21)
Samboja	-	-	-	-	-
Muara Jawa	-	-	1	-	-
Sanga-Sanga	-	-	-	-	-
Loa Janan	-	-	-	-	-
Loa Kulu	-	-	1	-	-
Muara Muntai	-	-	-	-	-
Muara Wis	-	-	-	-	-
Kota Bangun	-	-	-	-	-
Tenggarong	-	-	-	-	-
Sebulu	-	-	1	-	-
Tenggarong Seberang	-	-	2	-	-
Anggana	-	-	1	-	-
Muara Badak	-	-	-	-	-
Marangkayu	-	-	-	-	-
Muara Kaman	-	-	-	-	-
Kenohan	-	-	-	-	-
Kembang Janggut	-	-	-	-	-
Tabang	-	-	-	-	-
<b>Kutai Kartanegara</b>	-	-	<b>6</b>	-	-

Lanjutan Tabel/*Continued Table 4.6.2*

Kecamatan Subdistrict	Isbat Nikah	Isbat Nikah Contensius	Izin Nikah	Dispensasi Kawin	Wali Adhol
(1)	(22)	(23)	(24)	(25)	(26)
Samboja	31	-	-	17	-
Muara Jawa	41	-	-	13	-
Sanga-Sanga	-	-	-	4	-
Loa Janan	21	1	-	19	-
Loa Kulu	-	-	-	-	-
Muara Muntai	13	-	-	7	-
Muara Wis	-	-	-	2	-
Kota Bangun	13	-	-	23	-
Tenggarong	33	3	-	43	1
Sebulu	14	-	-	23	-
Tenggarong Seberang	20	-	-	26	-
Anggana	47	-	-	15	2
Muara Badak	39	1	-	19	-
Marangkayu	34	-	-	21	-
Muara Kaman	-	-	-	9	-
Kenohan	1	-	-	-	-
Kembang Janggut	16	-	-	24	-
Tabang	-	-	-	-	-
<b>Kutai Kartanegara</b>	<b>323</b>	<b>5</b>	<b>0</b>	<b>265</b>	<b>3</b>

**Tabel**  
**Table** 4.6.2

**Data Perkara yang Dikabulkan Oleh Pengadilan Agama Menurut Kecamatan di Kabupaten Kutai Kartanegara, 2020**

*Case Data Granted by Religious Courts by Subdistrict in Kutai Kartanegara Regency, 2020*

Kecamatan Subdistrict	Izin Poligami	Pencegahan Perkawinan	Penolakan Perkawinan Oleh PPN	Pembatalan Perkawinan	Kelalaian Atas Kewajiban Suami
(1)	(2)	(3)	(4)	(5)	(6)
Samboja	-	-	-	-	-
Muara Jawa	-	-	-	-	-
Sanga-Sanga	-	-	-	-	-
Loa Janan	-	-	-	-	-
Loa Kulu	-	-	-	-	-
Muara Muntai	-	-	-	-	-
Muara Wis	-	-	-	-	-
Kota Bangun	-	-	-	-	-
Tenggarong	-	-	-	-	-
Sebulu	-	-	-	-	-
Tenggarong Seberang	-	-	-	-	-
Anggana	-	-	-	-	-
Muara Badak	-	-	-	-	-
Marangkayu	-	-	-	-	-
Muara Kaman	-	-	-	-	-
Kenohan	-	-	-	-	-
Kembang Janggut	-	-	-	-	-
Tabang	-	-	-	-	-
<b>Kutai Kartanegara</b>	-	-	-	-	-

Lanjutan Tabel/*Continued Table 4.6.2*

Kecamatan Subdistrict	Cerai Talak	Cerai Gugat	Harta Bersama	Pemeliharaan Anak/ Hadhanah	Nafkah Anak
(1)	(7)	(8)	(9)	(10)	(11)
Samboja	9	45	-	-	-
Muara Jawa	15	36	-	-	-
Sanga-Sanga	5	25	-	-	-
Loa Janan	44	59	-	-	-
Loa Kulu	17	35	-	-	-
Muara Muntai	1	1	-	-	-
Muara Wis	1	1	-	-	-
Kota Bangun	10	21	-	-	-
Tenggarong	67	339	-	1	-
Sebulu	12	34	-	-	-
Tenggarong Seberang	26	161	-	-	-
Anggana	15	21	-	-	-
Muara Badak	15	31	-	-	-
Marangkayu	11	25	-	-	-
Muara Kaman	5	21	-	-	-
Kenohan	-	-	-	-	-
Kembang Janggut	1	3	-	-	-
Tabang	-	-	-	-	-
<b>Kutai Kartanegara</b>	<b>254</b>	<b>858</b>	<b>-</b>	<b>1</b>	<b>-</b>



Lanjutan Tabel/*Continued Table* 4.6.2

Kecamatan <i>Subdistrict</i>	Hak Bekas Isteri/Suami Kewajiban Bekas	Pengesahan Anak	Pencabutan Kekuasaan Orangtua	Perwalian	Pencabutan Kekuasaan Wali
(1)	(12)	(13)	(14)	(15)	(16)
Samboja	-	-	-	2	-
Muara Jawa	-	-	-	-	-
Sanga-Sanga	-	-	-	1	-
Loa Janan	-	-	-	2	-
Loa Kulu	-	-	-	-	-
Muara Muntai	-	-	-	-	-
Muara Wis	-	-	-	-	-
Kota Bangun	-	-	-	2	-
Tenggarong	-	-	-	-	-
Sebulu	-	-	-	1	-
Tenggarong Seberang	-	-	-	3	-
Anggana	-	-	-	1	-
Muara Badak	-	-	-	-	-
Marangkayu	-	-	-	-	-
Muara Kaman	-	-	-	-	-
Kenohan	-	-	-	-	-
Kembang Janggut	-	-	-	-	-
Tabang	-	-	-	13	-
<b>Kutai Kartanegara</b>	-	-	-	<b>18</b>	-

Lanjutan Tabel/Continued Table 4.6.2

Kecamatan Subdistrict	Penunjukan Oranglain Sbg Wali di Pengadilan	Ganti Rugi Terhadap Wali	Asal Usul Anak	Pengangkatan Anak	Penolakan Kawin Campuran
(1)	(17)	(18)	(19)	(20)	(21)
Samboja	-	-	-	-	-
Muara Jawa	-	-	1	-	-
Sanga-Sanga	-	-	-	-	-
Loa Janan	-	-	-	-	-
Loa Kulu	-	-	1	-	-
Muara Muntai	-	-	-	-	-
Muara Wis	-	-	-	-	-
Kota Bangun	-	-	-	-	-
Tenggarong	-	-	-	-	-
Sebulu	-	-	1	-	-
Tenggarong Seberang	-	-	2	-	-
Anggana	-	-	1	-	-
Muara Badak	-	-	-	-	-
Marangkayu	-	-	-	-	-
Muara Kaman	-	-	-	-	-
Kenohan	-	-	-	-	-
Kembang Janggut	-	-	-	-	-
Tabang	-	-	-	-	-
<b>Kutai Kartanegara</b>	-	-	<b>6</b>	-	-

Lanjutan Tabel/*Continued Table 4.6.2*

Kecamatan <i>Subdistrict</i>	Isbat Nikah	Isbat Nikah Contensius	Izin Nikah	Dispensasi Kawin	Wali Adhol
(1)	(22)	(23)	(24)	(25)	(26)
Samboja	21	-	-	17	-
Muara Jawa	27	-	-	13	-
Sanga-Sanga	-	-	-	4	-
Loa Janan	17	1	-	17	-
Loa Kulu	-	-	-	-	-
Muara Muntai	-	-	-	7	-
Muara Wis	-	-	-	2	-
Kota Bangun	9	-	-	21	-
Tenggarong	26	3	-	43	-
Sebulu	7	-	-	22	-
Tenggarong Seberang	15	-	-	26	-
Anggana	37	-	-	15	-
Muara Badak	24	1	-	17	-
Marangkayu	29	-	-	21	-
Muara Kaman	11	-	-	9	-
Kenohan	-	-	-	-	-
Kembang Janggut	13	-	-	21	-
Tabang	-	-	-	-	-
<b>Kutai Kartanegara</b>	<b>236</b>	<b>5</b>	<b>-</b>	<b>255</b>	<b>-</b>

Sumber/*Source*: Pengadilan Agama Kabupaten Kutai Kartanegara/*Religious Court Kutai Kartanegara Regency*

# BAB 5

Pertanian, Kehutanan,  
Pernakan, dan Perikanan





**PENJELASAN TEKNIS**

1. **Lahan sawah** adalah lahan pertanian yang berpetak-petak dan dibatasi oleh pematang (galangan) saluran untuk menahan/ menyalurkan air yang biasanya ditanami padi sawah tanpa memandang dari mana diperoleh atau status lahan tersebut, Lahan yang dimaksud termasuk lahan yang terdaftar di Pajak Bumi Bangunan luran Pembangunan Daerah lahan bengkok lahan serobotan lahan rawa yang ditanami padi dan lahan bekas tanaman tahunan yang telah dijadikan sawah baik yang ditanami padi palawija atau tanaman semusim lainnya,
2. **Tegal/Kebun** adalah lahan pertanian bukan sawah (lahan kering) yang ditanami tanaman semusim atau tahunan dan terpisah dengan halaman sekitar rumah serta penggunaannya tidak berpindah pindah,
3. **Ladang/huma** adalah lahan pertanian bukan sawah (lahan kering) yang biasanya ditanami tanaman semusim dan penggunaannya hanya semusim atau dua musim kemudian akan ditinggalkan bila sudah tidak subur lagi (berpindah-pindah), Kemungkinan lahan ini beberapa tahun kemudian akan dikerjakan kembali jika sudah subur,

**TECHNICAL NOTES**

1. **Wetland** is agricultural land that separated by small dykes to resist water where the main crop is usually wetland paddy without considering where it is got from or the status of the land, It includes the land that is registered at land income tax office regional development contribution 'bengkok' land illegal ownership swamps for rice cultivation and annual crop land mark that has been used as rice field which are both planted with paddy secondary crops or the other seasonal crops,
2. **Dry field/garden** is an dryland (unirrigated land) which is planted with seasonal or annual crops and separately from the yard around the house without shifting,
3. **Unirrigated agricultural field/ shifting cultivation land** is dryland (unirrigated land) that usually is cultivated for seasonal crops and utilized only for one or two seasons then it will be left when it is not fertile (shifting), Maybe this land will be used again in a few years if it has been fertile,

4. **Lahan yang sementara tidak diusahakan** adalah lahan yang biasanya diusahakan tetapi untuk sementara (lebih dari 1 (satu) tahun tetapi kurang dari atau sama dengan 2 (dua) tahun) tidak diusahakan termasuk lahan sawah yang tidak diusahakan selama lebih dari 2 (dua) tahun,
5. Data pokok tanaman pangan yang dikumpulkan adalah luas panen dan produktivitas (hasil per hektar), Produksi tanaman pangan merupakan hasil perkalian antara luas panen dengan produktivitas, Pengumpulan data luas panen dilakukan setiap bulan dengan pendekatan area kecamatan di seluruh wilayah Indonesia, Pengumpulan data produktivitas dilakukan melalui pengukuran langsung pada plot ubinan berukuran  $2\frac{1}{2}$  m x  $2\frac{1}{2}$  m, Pengumpulan data produktivitas dilakukan setiap *subround* (empat bulanan) pada waktu panen petani,
6. Data produksi padi dan palawija yang disajikan adalah dalam kualitas: gabah kering giling (padi) pipilan kering (jagung) biji kering (kedelai dan kacang tanah) dan umbi basah (ubi kayu dan ubi jalar),
4. **Temporarily unused land** is land that is regularly used but temporarily (more than a year but less or equal than two years) is unused it includes wetland that is not cultivated more than two years,
5. The main food crops data collected consists of harvested area and productivity (yield per hectare), Food crops production is generated by harvested area multiplied by productivity, The harvested area data is collected every month using sub district area approach in all sub district in Indonesia, the productivity data collection is conducted by a direct measurement in  $2\frac{1}{2}$ m x  $2\frac{1}{2}$ m crop cutting plot, The productivity measurement is conducted in every subround (four monthly) at the time when farmers are harvesting their crops,
6. Production of paddy and secondary crops data are presented in the form of: dry unhusked rice (paddy) dry loose maize (maize) dry shells crops (soybeans and peanuts) and fresh roots (cassava and sweet potatoes),

**7. Tanaman sayuran dan buah-buahan semusim**

**Tanaman sayuran semusim** adalah tanaman sumber vitamin garam mineral dan lain-lain yang dikonsumsi dari bagian tanaman yang berupa daun bunga buah dan umbinya yang berumur kurang dari satu tahun,

**Tanaman buah-buahan semusim** adalah tanaman sumber vitamin garam mineral dan lain-lain yang dikonsumsi dari bagian tanaman yang berupa buah berumur kurang dari satu tahun tidak berbentuk pohon/rumpun tetapi menjalar dan berbatang lunak,

**8. Tanaman buah-buahan dan sayuran tahunan**

**Tanaman buah-buahan tahunan** adalah tanaman sumber vitamin garam mineral dan lain-lain yang dikonsumsi dari bagian tanaman yang berupa buah dan merupakan tanaman tahunan,

**Tanaman sayuran tahunan** adalah tanaman sumber vitamin garam mineral dan lain-lain yang dikonsumsi dari bagian tanaman yang berupa daun dan atau buah yang berumur lebih dari satu tahun,

**9. Tanaman biofarmaka** adalah tanaman yang bermanfaat untuk obat-obatan kosmetik dan kesehatan yang dikonsumsi atau digunakan dari bagian-bagian

**7. Seasonal vegetable and fruit plants**

**Seasonal vegetable plants** are plants which are the sources of vitamin mineral salt etc consumed from the part of the plant in the form of leaf flower fruit and root with the age of less than one year,

**Seasonal fruit plants** are plants which are the sources of vitamin mineral salt etc consumed from the part of the plant in the form of fruits, These plants are creeps with the age of less than one year,

**8. Annual fruit and vegetable plants**

**Annual fruit plants** are plants which are the sources of vitamin contained mineral salt etc consumed from the part of plant in the form of fruit and more than one year of age,

**Annual vegetable plants** are plants which are the sources of vitamin contained mineral salt etc consumed from the part of the plant in the form of vegetable and more than one year of age,

**9. Medicinal plants** are plants which are useful for medicine, It is consumed from part of the plant such as leaf flower fruit tuber and root,



tanaman seperti daun batang buah umbi (rimpang) ataupun akar,

**10. Tanaman hias** adalah tanaman yang mempunyai nilai keindahan baik bentuk warna daun tajuk maupun bunganya sering digunakan untuk penghias pekarangan dan lain sebagainya,

**11. Luas panen tanaman hortikultura** adalah luas tanaman sayuran buah-buahan biofarmaka dan tanaman hias yang diambil hasilnya/dipanen pada periode pelaporan,

**12. Luas panen untuk tanaman sayuran** adalah luas tanaman yang dipanen sekaligus/habis/dibongkar dan luas tanaman yang dipanen berkali-kali (lebih dari satu kali)/belum habis,

**Tanaman yang dipanen sekaligus/habis/dibongkar** adalah tanaman yang sehabis panen langsung dibongkar/dicabut terdiri dari bawang merah bawang putih bawang daun kentang kol/kubis kembang kol petersai/sawi wortel lobak dan kacang merah,

**Tanaman yang dipanen berkali-kali (lebih dari satu kali)/belum habis** adalah tanaman yang pemanenannya lebih dari satu kali dan biasanya dibongkar apabila panen terakhir sudah tidak memadai lagi terdiri dari:

**10. Ornamental plants** are plants which have a beauty value either in shape colour of leaf or crown of flower and they are often used as a yard decorator,

**11. Harvested area of horticulture** is area which vegetable fruit medicinal and ornamental plant of crop harvested during the period of report,

**12. Harvested area of vegetables** is area of entirely plant harvested/demolished and plant harvested several times/undemolished,

**Entirely plants harvested/demolished** are plants usually harvested once and demolished to be substituted by other plants consisting of: shallots garlic leeks potato cabbage cauliflower mustard green carrots chinese radish and red kidney beans,

**Plants harvested several times/undemolished** are plants usually harvested more than once and demolished in the case that the last harvest was economically not profitable, They consist of : yard long beans chili small chili

kacang panjang cabe besar cabe rawit jamur tomat terung buncis ketimun labu siam kangkung bayam melon semangka dan blewah,

*mushroom tomatoes egg plant french beans cucumber pumpkin/ chajota swamp cabbage spinach melon watermelon and blewah,*

13. Produksi hortikultura adalah hasil menurut bentuk produk dari setiap tanaman sayuran buah-buahan biofarmaka dan tanaman hias yang diambil berdasarkan luas yang dipanen/tanaman yang menghasilkan pada bulan/triwulan laporan,
  14. Data perkebunan besar dikumpulkan oleh BPS setiap bulan secara lengkap (sensu bulanan) dengan sistem surat pos, Khusus untuk tanaman kelapa cengkeh dan kapok datanya diperoleh dari Direktorat Jenderal Perkebunan, Data perkebunan rakyat juga diperoleh dari Direktorat Jenderal Perkebunan,
  15. Penghitungan luas tanaman perkebunan besar adalah pada keadaan akhir tahun dan tidak termasuk yang luasnya kurang dari 5 hektar,
  16. Bentuk produksi perkebunan adalah; karet kering (karet) daun kering (teh dan tembakau) biji kering (kopi dan coklat) kulit kering (kayu manis dan kina) serat kering (rami) bunga kering (cengkeh) refined sugar (tebu dari perkebunan besar) gula mangkok
13. *Horticulture production is the standard production quantity form of vegetable fruit medicinal and ornamental plant based on harvested area/the number of production plants reported monthly/quarterly,*
  14. *Data on estates are collected by the BPS every month on complete basis through a mailing system, Data on coconut clove and kapok as well as on smallholder plantation are acquired from the directorate general of estates,*
  15. *Planted areas of estates refer to condition at the end of the year and exclude areas less than 5 hectares,*
  16. *Production of estates crops are follows: dry rubber (rubber); dry leaves (tea and tobacco); dry beans (cofee and cocoa); dry bark (cassiavera and cinchona); dry fibre (rosella); dry flowers/buds (cloves); refined sugar (sugar cane from estate); cup sugar (sugar cane from*

- (tebu dari perkebunan rakyat) ekivalen kopra (kopra) biji dan bunga (pala) serta minyak daun (sereh),
- smallholders); copra (copra); seeds and buds (nutmeg); and leaf oil (citronella),*
17. Persediaan akhir tahun produksi perkebunan besar bukan merupakan cadangan penyangga (buffer stock),
  17. *The production availability of estates at the end of year is not the buffer stock,*
  18. Data Statistik Kehutanan sebagian besar merupakan data sekunder yang bersumber dari Kementerian Kehutanan,
  18. *Most of forestry statistics are secondary data obtained from the Ministry of Forestry,*
  19. Kawasan hutan adalah wilayah tertentu yang berupa hutan yang ditunjuk dan atau ditetapkan oleh pemerintah untuk dipertahankan keberadaannya sebagai hutan tetap, Hal ini untuk menjamin kepastian hukum mengenai status kawasan hutan letak batas dan luas suatu wilayah tertentu yang sudah ditunjuk menjadi kawasan hutan tetap,
  19. *Forest Area is a specific territory of forest ecosystem determined and or decided by the government as a permanent forest, Such decision is important to maintain the size of forest area and to ensure its legitimation and boundary demarcation of permanent forest,*
  20. Kawasan hutan Indonesia ditetapkan oleh Menteri Kehutanan dalam bentuk Surat Keputusan Menteri Kehutanan tentang Penunjukan Kawasan Hutan dan Perairan Provinsi, Penunjukan Kawasan Hutan ini disusun berdasarkan hasil pepaduserasian antara Rencana Tata Ruang Wilayah Provinsi (RTRWP) dengan Tata Guna Hutan Kesepakatan (TGHK),
  20. *Indonesian forest area is determined by the Minister of Forestry in the format of Ministerial decree on the designation of Provincial Forest Area and inland Water coastal and Marine ecosystem, The designation of Forest Area is formulated based on integrated and harmonized of Provincial Spatial Planning (RTRWP) and Forest Land use by concensus (TGHK),*

21. Penunjukan kawasan hutan mencakup pula kawasan perairan yang menjadi bagian dari Kawasan Suaka Alam (KSA) dan Kawasan Pelestarian Alam (KPA),
  22. Kawasan Suaka Alam (KSA) adalah kawasan dengan ciri khas tertentu baik di darat maupun di perairan yang mempunyai fungsi pokok sebagai kawasan pengawetan keanekaragaman tumbuhan dan satwa serta ekosistemnya yang juga berfungsi sebagai wilayah sistem penyangga kehidupan,
  23. Kawasan Pelestarian Alam (KPA) adalah kawasan dengan ciri khas tertentu baik di darat maupun di perairan yang mempunyai fungsi pokok perlindungan sistem penyangga kehidupan pengawetan keanekaragaman jenis tumbuhan dan satwa serta pemanfaatan secara lestari sumber daya alam hayati dan ekosistemnya,
  24. Berdasarkan Undang-Undang No, 41 Tahun 1999 tentang Kehutanan kawasan hutan dibagi ke dalam kelompok Hutan Konservasi Hutan Lindung dan Hutan Produksi,
  25. Hutan Konservasi adalah kawasan hutan dengan ciri khas tertentu yang mempunyai fungsi pokok pengawetan keanekaragaman tumbuhan dan satwa serta
21. *The designation of forest area in some cases also cover inland water coastal and marine ecosystem that may become part of Sanctuary Reserve Area (KSA) and Nature Conservation Area (KPA),*
  22. *A sanctuary reserve Area is a specific terrestrial or aquatic area having specific criteria for preserving biodiversity plant and animal as well as ecosystem which also serve as life support system,*
  23. *A nature conservation area is a specific terrestrial or aquatic area whose main function is to serve life support system and preserve diversity of plant and animal species as well as to provide a sustainable utilization of living resources and their ecosystems,*
  24. *In accordance to the Act on Forestry no, 41/1999 forest area is categorized as conservation Forest Protection Forest and Production Forest,*
  25. *Conservation Forest is a forest area having specific characteristic established for the purposes of conservation of animal and plant species as well as their*

- ekosistemnya,
- ecosystem,
26. Hutan Lindung adalah kawasan hutan yang mempunyai fungsi pokok sebagai perlindungan sistem penyangga kehidupan untuk mengatur tata air mencegah banjir mengendalikan erosi mencegah intrusi air laut dan memelihara kesuburan tanah,
  26. *Protection Forest is a forest area designated to serve life support system maintain hydrological system prevent of flood erosion control seawater intrusion and maintain soil fertility,*
  27. Hutan Produksi adalah kawasan hutan yang mempunyai fungsi pokok memproduksi hasil hutan, Hutan produksi terdiri dari Hutan Produksi Tetap (HP) Hutan Produksi Terbatas (HPT) dan Hutan Produksi yang dapat dikonversi,
  27. *Production Forest is a forest area designated mainly to promote sustainable forest production, Production forest is classified as permanent production forest limited production forest and convertible production forest,*
  28. Hutan Konservasi terdiri dari: Kawasan suaka alam berupa Cagar Alam (CA) dan Suaka Margasatwa (SM); kawasan pelestarian alam berupa Taman Nasional (TN) Taman Hutan Raya (THR) dan Taman Wisata Alam (TWA); Taman Buru (TB),  
**Taman Buru** adalah kawasan hutan yang ditetapkan sebagai tempat wisata berburu,
  28. *Conservation Forest is divided into: sanctuary reserve area consists of strict nature reserve and Wildlife sanctuary, Nature conservation area consists of National Park (TN) grand Forest Park (THR) and Nature Recreation Park (TWA); Game Hunting Park (TB),*  
**Game Hunting Park** is forest area devoted for game hunting recreation,
  29. Penetapan lahan kritis mengacu pada lahan yang telah sangat rusak karena kehilangan penutupan vegetasinya sehingga kehilangan atau berkurang fungsinya sebagai penahan air pengendali erosi siklus hara pengatur iklim mikro dan retensi karbon, Berdasarkan
  29. *Critical land refers to a piece of land severely damaged due to lost of its vegetation cover so that its functions as water retention erosion control nutrient cycling micro climate regulator and carbon retention are completely depleted, Based upon its vegetation condition the land could*

- kondisi vegetasinya kondisi lahan dapat diklasifikasikan sebagai: sangat kritis kritis agak kritis potensial kritis dan kondisi normal,
- be classified as : very critical critical slight critical potential critical and normal condition,*
30. Reboisasi atau rehabilitasi hutan bertujuan untuk menghutankan kembali kawasan hutan yang kritis di wilayah daerah aliran sungai (DAS) yang dilaksanakan bersama masyarakat secara partisipatif,
  30. *Reforestation or forest rehabilitation is intended to rehabilitate the critical land inside forest area or watershed to improve their ecological and hydrological functions, The activities were conducted with active participation of local communities who live nearby the target area,*
  31. Pemanfaatan hasil hutan kayu adalah segala bentuk usaha yang memanfaatkan dan mengusahakan hasil hutan kayu dengan tidak merusak lingkungan dan tidak mengurangi fungsi pokok hutan, Kegiatan ini hanya dapat dilaksanakan pada areal hutan yang memiliki potensi untuk dilakukan kegiatan pemanfaatan hasil hutan kayu dan dapat dilaksanakan setelah diperoleh izin usaha,
  31. *Commercial utilization of timber as forest product is activities to utilize timber without destructing the environment and undermining the main functions of the forest area, Those activities could only be executed in forest area with high commercial timber value with license,*
  32. Izin Usaha Pemanfaatan Hasil Hutan Kayu (IUPHHK) pada hutan alam adalah izin untuk memanfaatkan hutan produksi yang kegiatannya terdiri dari pemanenan atau penebangan penanaman pemeliharaan pengamanan pengolahan dan pemasaran hasil hutan kayu, IUPHHK dapat diberikan kepada perorangan koperasi badan usaha swasta dan BUMN/BUMD,
  32. *The license to commercially utilize timber in natural forest is license to utilize production forest for which the activities consist of harvesting or felling planting tending protecting processing and marketing, The license could be granted to individuals cooperatives private companies state-owned enterprises/local government-owned enterprises,*

33. Produksi hasil hutan utama yang dihasilkan dari hutan adalah kayu bulat, Produksi kayu bulat ini dihasilkan dari hutan alam melalui kegiatan perusahaan Hak Pengusahaan Hutan (HPH/IUPHHK) kegiatan ijin pemanfaatan kayu (IPK) dalam rangka pembukaan wilayah hutan pembangunan Hutan Tanaman Industri (HTI) serta kegiatan hutan rakyat,
34. Kayu Gergajian merupakan kayu hasil konversi kayu bulat dengan menggunakan mesin gergaji mempunyai bentuk yang teratur dengan sisi-sisi sejajar dan sudut-sudutnya siku dengan ketebalan tidak lebih dari 6 cm dan kadar air tidak lebih dari 18 persen, Kayu gergajian yang diolah langsung dari kayu bulat wajib didukung dengan dokumen yang sah,
35. Kayu Lapis adalah panel kayu yang tersusun dari lapisan veneer dibagian luarnya sedangkan dibagian intinya (core) bisa berupa veneer atau material lain diikat dengan lem kemudian di-press (ditekan) sedemikian rupa sehingga menjadi panel yang kuat, Termasuk dalam artian ini adalah kayu lapis yang dilapisi lagi dengan material lain,
36. Data populasi ternak bersumber dari Direktorat Jenderal Peternakan dan Kesehatan
33. *The main product of commercial forest operation is log, The log is harvested from various sources such as natural forest granted to concessionaires (IUPHHK/HPH) land clearing activities (IPK) industrial forest plantation (HTI) and community forest,*
34. *Sawn timber constitutes a sawmill product derived from logs as raw material, The product is characterized with regular forms having parallel sides at right angle to each other thickness not more than 6 cm and moisture content not to exceed 18 percent, Sawn timber produced directly from logs must be certified by a legal document,*
35. *Plywood is wood panel consisting of layers pressed together in between veneers; the core may be veneer or some other material bound together with glue and pressed tightly together to make a strong panel, Included to this definition is plywood covered with other materials,*
36. *Data of domestic livestock population are obtain from the directorate general of Livestock and*

Hewan Kementerian Pertanian sedangkan jumlah pemotongan ternak merupakan hasil Survei Laporan Pemotongan Ternak, Pengumpulan data pemotongan ternak dilakukan secara lengkap setiap triwulan di seluruh Rumah Potong Hewan (RPH) dan Tempat Pemotongan Hewan (TPH) yang ada di Indonesia, Pada tahun 2013 jumlah Dokumen RPH/TPH hasil pencacahan yang diolah sebanyak 4,033,

*Animal health service while data on the number of animals slaughtered are based on the quarterly survey conducted by BPS, This survey is a complete enumeration on all slaughterhouses and abattoirs in Indonesia, There are 4,033 covered in 2013,*

37. Data statistik perikanan merupakan data sekunder yang bersumber dari Direktorat Jenderal Perikanan Tangkap dan Direktorat Jenderal Budidaya, Statistik perikanan dibedakan atas data Perikanan Tangkap dan Perikanan Budidaya, Perikanan Tangkap diklasifikasikan atas penangkapan ikan di laut dan penangkapan ikan di perairan umum, Perikanan Budidaya diklasifikasikan atas jenis budidaya yaitu budidaya laut tambak kolam karamba jaring apung dan sawah,

37. *Fishery statistics are secondary data obtained from the directorate general of capture Fisheries and directorate general of Aquaculture, Fishery statistics are categorized into capture fisheries and aquaculture, Capture fisheries are further classified into marine capture fisheries and inland open water capture fisheries, Aquaculture are further classified into several types of culture: marine culture brackish water pond fresh water pond cage floating net and fish breeding in paddy fields,*

38. Rumah Tangga Perikanan Tangkap adalah rumah tangga yang melakukan kegiatan penangkapan ikan/binatang air lainnya/tanaman air dengan tujuan sebagian/seluruh hasilnya untuk dijual,

38. *A capture fishery household is a household conducting activities in catching fishes/other aquatic animals/aquatic plants for which the products are wholly or partly to be sold,*

39. Rumah Tangga Perikanan



Budidaya adalah rumah tangga yang melakukan kegiatan budidaya ikan/binatang air lainnya/tanaman air dengan tujuan sebagian/seluruh hasilnya untuk dijual,

39. *An aquaculture fishery household is a household conducting activities in culturing fishes/other aquatic animals/aquatic plants for which the products are wholly or partly to be sold,*

<https://kukarkab.bps.go.id>

## 5,1 HORTIKULTURA HORTICULTURE

**Tabel** 5.1.1 **Luas Panen Tanaman Sayuran Menurut Kecamatan dan Jenis Tanaman (ha) 2019 dan 2020**  
*Harvested Area of Vegetables by Subdistrict and Kind of Plant (ha) 2019 and 2020*

Kecamatan Subdistrict	Bawang Merah/Shallot		Cabai/Chili	
	2019	2020	2019	2020
(1)	(2)	(3)	(4)	(5)
Samboja	-	-	270	140
Muara Jawa	2	2	11	6
Sanga-Sanga	-	-	20	12
Loa Janan	-	-	23	7
Loa Kulu	-	1	22	5
Muara Muntai	-	-	30	13
Muara Wis	1	-	1	3
Kota Bangun	-	-	19	10
Tenggarong	1	4	31	46
Sebulu	4	12	157	82
Tenggarong Seberang	8	11	95	66
Anggana	-	-	24	12
Muara Badak	1	-	28	17
Marangkayu	-	-	11	6
Muara Kaman	-	-	10	2
Kenohan	-	-	8	3
Kembang Janggut	-	-	23	13
Tabang	-	-	24	7
<b>Kutai Kartanegara</b>	<b>17</b>	<b>30</b>	<b>807</b>	<b>449</b>

Lanjutan Tabel/*Continued Table 5,1,1*

Kecamatan Subdistrict	Kentang/Potato		Kubis/Cabbage	
	2019	2020	2019	2020
(1)	(6)	(7)	(8)	(9)
Samboja	-	-	-	-
Muara Jawa	-	-	-	-
Sanga-Sanga	-	-	-	-
Loa Janan	-	-	-	-
Loa Kulu	-	-	-	-
Muara Muntai	-	-	-	-
Muara Wis	-	-	-	-
Kota Bangun	-	-	-	-
Tenggarong	-	-	-	-
Sebulu	-	-	-	-
Tenggarong Seberang	-	-	-	-
Anggana	-	-	-	-
Muara Badak	-	-	-	-
Marangkayu	-	-	-	-
Muara Kaman	-	-	-	-
Kenohan	-	-	-	-
Kembang Janggut	-	-	-	-
Tabang	-	-	-	-
<b>Kutai Kartanegara</b>	-	-	-	-

Lanjutan Tabel/*Continued Table 5,1,1*

Kecamatan Subdistrict	Petai Chinese Cabbage		Tomat/Tomato		Bawang Putih/Garlic	
	2019	2020	2019	2020	2019	2020
(1)	(10)	(11)	(12)	(13)	(14)	(15)
Samboja	63	71	114	122	-	-
Muara Jawa	9	8	5	4	-	-
Sanga-Sanga	4	8	12	12	-	-
Loa Janan	12	14	12	4	-	-
Loa Kulu	20	39	12	6	-	-
Muara Muntai	42	52	-	-	-	-
Muara Wis	-	-	-	-	-	-
Kota Bangun	12	2	14	11	-	-
Tenggarong	17	27	20	44	-	-
Sebulu	14	22	72	72	-	-
Tenggarong Seberang	10	8	42	32	-	-
Anggana	72	72	20	14	-	-
Muara Badak	14	14	29	22	-	-
Marangkayu	6	4	5	4	-	-
Muara Kaman	-	-	17	18	-	-
Kenohan	11	12	-	3	-	-
Kembang Janggut	11	12	-	-	-	-
Tabang	-	-	12	6	-	-
<b>Kutai Kartanegara</b>	<b>317</b>	<b>365</b>	<b>386</b>	<b>372</b>	<b>-</b>	<b>-</b>

Sumber/Source: BPS Statistik Pertanian Hortikultura SPH-SBS/BPS-Statistics Indonesia Agricultural Statistic for Horticulture SPH-SBS

Lanjutan Tabel/Continued Table 5,1,1

Kecamatan Subdistrict	Bayam/Spinach		Buncis/String Bean		Kacang Panjang/Long Beans	
	2019	2020	2019	2020	2019	2020
(1)	(10)	(11)	(12)	(13)	(14)	(15)
Samboja	48	51	219	213	284	230
Muara Jawa	4	5	-	-	8	7
Sanga-Sanga	7	6	4	12	12	12
Loa Janan	12	12	12	4	13	8
Loa Kulu	3	13	4	1	13	6
Muara Muntai	49	48	-	-	27	19
Muara Wis	-	-	2	-	1	1
Kota Bangun	12	4	10	4	14	6
Tenggarong	17	27	13	19	28	43
Sebulu	20	24	20	32	84	74
Tenggarong Seberang	10	8	32	27	106	127
Anggana	68	66	14	17	20	17
Muara Badak	15	14	13	14	13	15
Marangkayu	7	6	4	3	6	4
Muara Kaman	-	-	8	4	15	15
Kenohan	12	12	7	5	8	6
Kembang Janggut	12	9	-	-	13	14
Tabang	12	6	-	-	12	7
<b>Kutai Kartanegara</b>	<b>308</b>	<b>310</b>	<b>362</b>	<b>354</b>	<b>677</b>	<b>610</b>

Lanjutan Tabel/*Continued Table 5,1,1*

Kecamatan Subdistrict	Kangkung/Water Spinach		Ketimun/Cucumber		Terung/Eggplant	
	2019	2020	2019	2020	2019	2020
(1)	(10)	(11)	(12)	(13)	(14)	(15)
Samboja	80	73	153	141	170	154
Muara Jawa	4	7	4	3	4	4
Sanga-Sanga	5	9	3	10	12	12
Loa Janan	12	12	14	6	12	5
Loa Kulu	10	16	14	8	8	8
Muara Muntai	55	58	18	16	21	18
Muara Wis	-	-	4	2	2	-
Kota Bangun	-	2	15	9	13	6
Tenggarong	19	28	32	44	26	31
Sebulu	30	27	81	85	94	85
Tenggarong Seberang	16	10	115	127	75	58
Anggana	71	71	18	15	22	16
Muara Badak	15	13	14	12	13	13
Marangkayu	7	4	4	3	5	4
Muara Kaman	-	-	20	12	20	17
Kenohan	12	12	6	5	5	3
Kembang Janggut	11	11	11	12	8	10
Tabang	13	10	12	6	12	6
<b>Kutai Kartanegara</b>	<b>360</b>	<b>362</b>	<b>538</b>	<b>516</b>	<b>522</b>	<b>449</b>

**Tabel** 5.1.2 **Produksi Tanaman Sayuran Menurut Kecamatan dan Jenis Tanaman (ton) 2019 dan 2020**  
**Table** 5.1.2 **Production of Vegetables by Subdistrict and Kind of Plant (ton) 2019 dan 2020**

Kecamatan Subdistrict	Bawang Merah/Shallot		Cabai/Chili	
	2019	2020	2019	2020
(1)	(2)	(3)	(4)	(5)
Samboja	-	-	13 073	6 110
Muara Jawa	14	138	555	214
Sanga-Sanga	-	-	197	91
Loa Janan	-	-	430	240
Loa Kulu	-	1	718	136
Muara Muntai	-	-	1 484	616
Muara Wis	75	-	16	29
Kota Bangun	-	-	1 974	1 080
Tenggarong	2	42	942	2 369
Sebulu	67	172	3 162	7 146
Tenggarong Seberang	420	1 106	22 151	15 811
Anggana	-	-	350	149
Muara Badak	10	-	569	241
Marangkayu	-	-	272	201
Muara Kaman	-	-	640	289
Kenohan	-	-	3 764	2 543
Kembang Janggut	-	-	2 442	1 239
Tabang	-	-	101	686
<b>Kutai Kartanegara</b>	<b>588</b>	<b>1 460</b>	<b>52 840</b>	<b>39 189</b>

Lanjutan Tabel/*Continued Table 5,1,2*

Kecamatan Subdistrict	Kentang/Potato		Kubis/Cabbage	
	2019	2020	2019	2020
(1)	(6)	(7)	(8)	(9)
Samboja	-	-	-	-
Muara Jawa	-	-	-	-
Sanga-Sanga	-	-	-	-
Loa Janan	-	-	-	-
Loa Kulu	-	-	-	-
Muara Muntai	-	-	-	-
Muara Wis	-	-	-	-
Kota Bangun	-	-	-	-
Tenggarong	-	-	-	-
Sebulu	-	-	-	-
Tenggarong Seberang	-	-	-	-
Anggana	-	-	-	-
Muara Badak	-	-	-	-
Marangkayu	-	-	-	-
Muara Kaman	-	-	-	-
Kenohan	-	-	-	-
Kembang Janggut	-	-	-	-
Tabang	-	-	-	-
<b>Kutai Kartanegara</b>	-	-	-	-



Lanjutan Tabel/Continued Table 5,1,2

Kecamatan Subdistrict	Petsai Chinese Cabbage		Tomat/Tomato		Bawang Putih/Garlic	
	2019	2020	2019	2020	2019	2020
(1)	(10)	(11)	(12)	(13)	(14)	(15)
Samboja	3 170	3 565	8 012	8 596	-	-
Muara Jawa	372	172	291	178	-	-
Sanga-Sanga	27	53	93	89	-	-
Loa Janan	540	620	370	360	-	-
Loa Kulu	537	1 162	394	336	-	-
Muara Muntai	615	780	-	-	-	-
Muara Wis	-	-	-	-	-	-
Kota Bangun	424	41	1 821	1 680	-	-
Tenggarong	322	948	1 748	1 873	-	-
Sebulu	138	455	2 556	8 184	-	-
Tenggarong Seberang	873	720	7 348	6 730	-	-
Anggana	346	330	354	247	-	-
Muara Badak	129	157	677	502	-	-
Marangkayu	106	130	132	128	-	-
Muara Kaman	-	-	2 420	2 135	-	-
Kenohan	2 474	2 177	-	1 567	-	-
Kembang Janggut	598	606	-	-	-	-
Tabang	-	-	27	1 248	-	-
<b>Kutai Kartanegara</b>	<b>10 671</b>	<b>11 916</b>	<b>26 243</b>	<b>33 853</b>	<b>-</b>	<b>-</b>

Lanjutan Tabel/Continued Table 5,1,2

Kecamatan Subdistrict	Bayam/Spinach		Buncis/String Bean		Kacang Panjang/Long Beans	
	2019	2020	2019	2020	2019	2020
(1)	(10)	(11)	(12)	(13)	(14)	(15)
Samboja	2 588	2 636	18 271	19 537	12 371	10 715
Muara Jawa	190	104	-	-	255	240
Sanga-Sanga	76	76	107	87	102	94
Loa Janan	480	480	230	240	370	433
Loa Kulu	42	430	60	22	416	312
Muara Muntai	735	720	-	-	1 220	980
Muara Wis	-	-	73	-	35	37
Kota Bangun	442	160	851	350	1 652	540
Tenggarong	280	347	259	1 557	926	2 830
Sebulu	100	474	485	1 837	1 398	6 836
Tenggarong Seberang	958	785	4 969	3 607	14 347	18 150
Anggana	319	353	228	253	268	221
Muara Badak	122	111	330	462	475	405
Marangkayu	54	96	66	55	67	150
Muara Kaman	-	-	470	360	1 280	1 111
Kenohan	1 200	1 263	1 840	2 068	3 043	2 673
Kembang Janggut	963	713	-	-	712	726
Tabang	19	305	-	-	51	716
<b>Kutai Kartanegara</b>	<b>8 568</b>	<b>9 053</b>	<b>28 239</b>	<b>30 434</b>	<b>38 988</b>	<b>47 169</b>

Lanjutan Tabel/Continued Table 5,1,2

Kecamatan Subdistrict	Kangkung/Water Spinach		Ketimun/Cucumber		Terung/Eggplant	
	2019	2020	2019	2020	2019	2020
(1)	(10)	(11)	(12)	(13)	(14)	(15)
Samboja	10 340	9 403	19 961	18 744	13 840	13 288
Muara Jawa	236	101	239	133	335	201
Sanga-Sanga	80	78	80	80	92	94
Loa Janan	480	480	475	300	305	300
Loa Kulu	112	218	371	424	328	294
Muara Muntai	3 536	3 944	3 600	4 500	3 225	3 450
Muara Wis	-	-	270	150	105	-
Kota Bangun	-	80	1 503	840	1 890	770
Tenggarong	312	685	3 015	6 175	1 589	1 587
Sebulu	535	783	3 400	12 309	3 656	16 219
Tenggarong Seberang	1 485	935	21 580	31 945	18 495	15 830
Anggana	338	504	321	296	428	265
Muara Badak	156	141	535	550	304	388
Marangkayu	66	86	229	165	103	182
Muara Kaman	-	-	1 550	723	3 400	2 086
Kenohan	2 149	2 078	2 830	2 872	2 668	2 359
Kembang Janggut	841	778	784	1 162	700	873
Tabang	47	642	82	820	55	255
<b>Kutai Kartanegara</b>	<b>20 713</b>	<b>20 936</b>	<b>60 825</b>	<b>82 187</b>	<b>51 518</b>	<b>58 440</b>

Sumber/Source: BPS Statistik Pertanian Hortikultura SPH-SBS/BPS-Statistics Indonesia Agricultural Statistic for Horticulture SPH-SBS

**Tabel**  
**Table** 5.1.3

**Luas Panen Tanaman Sayuran dan Buah-buahan Semusim  
Menurut Jenis Tanaman (ha) 2017–2020**  
*Harvested Area of Seasonal Vegetables and Fruits by Kind  
of Plant (ha) 2017–2020*

<b>Jenis Tanaman</b> <i>Kind of Plants</i>	<b>2017</b>	<b>2018</b>	<b>2019</b>	<b>2020</b>
(1)	(2)	(3)	(4)	(5)
<b>Sayuran/Vegetables</b>				
Bawang Daun/ Wlech Onion	62	73	76	70
Bawang Merah/ Shallot	9	35	17	30
Bawang Putih/ Garlic	-	-	-	-
Bayam/ Spinach	301	326	308	310
Buncis/ Green Bean	269	381	-	354
Cabai Besar/ Chili (Capsicum Annum)	282	279	362	286
Cabai Rawit/ Chili (Capsicum Frutescens)	424	462	342	449
Cabai/ Chili	706	741	-	-
Jamur/ Mushroom	-	-	465	9 555
Kacang Merah/ Red Bean	-	-	-	-
Kacang Panjang/ Yardlong Bean	552	739	677	610
Kangkung/ Kangkong	284	382	360	362
Kembang Kol/ Cauliflower	2	11	17	12
Kentang/ Potato	-	-	-	-
Ketimun/ Cucumber	411	512	538	516
Kubis/ Cabbage	2	-	-	-
Labu Siam/ Chayote	2	3	-	4
Lobak/ Radish	-	-	-	-
Paprika/ Bell Pepper	-	-	-	2

Lanjutan Tabel/*Continued Table 5,1,3*

<b>Jenis Tanaman</b> <i>Kind of Plants</i>	<b>2017</b>	<b>2018</b>	<b>2019</b>	<b>2020</b>
(1)	(2)	(3)	(4)	(5)
Petsai/ Chinese Cabbage	323	373	317	365
Terung/ Eggplant	330	448	522	449
Tomat/ Tomato	315	400	386	372
Wortel/ Carrot	-	-	-	-
<b>Buah–buahan/ Fruits</b>				
Blewah/ Cantaloupe	4	-	-	-
Melon/ Melon	13	26	29	16
Semangka/ Watermelon	250	457	323	276
Stroberi/ Strawberry	-	-	-	-

Sumber/*Source*: BPS Statistik Pertanian Hortikultura SPH-SBS/*BPS-Statistics Indonesia Agricultural Statistic for Horticulture SPH-SBS*

**Tabel**  
**Table** 5.1.4

**Produksi Tanaman Sayuran dan Buah-buahan Semusim  
Menurut Jenis Tanaman (ton) 2017–2020**  
*Production of Seasonal Vegetables and Fruits by Kind of  
Plant (ha) 2017–2020*

Jenis Tanaman Kind of Plants	2017	2018	2019	2020
(1)	(2)	(3)	(4)	(5)
<b>Sayuran/Vegetables</b>				
Bawang Daun/ Wlech Onion	756	1 030	690	867
Bawang Merah/ Shallot	437	1 518	588	1 460
Bawang Putih/ Garlic	-	-	-	-
Bayam/ Spinach	7 612	8 500	8 568	9 053
Buncis/ Green Bean	19 425	28 466	28 239	30 434
Cabai Besar/ Chili (Capsicum Annum)	18 821	16 962	19 397	19 497
Cabai Rawit/ Chili (Capsicum Frutescens)	27 167	28 266	33 443	39 189
Cabai/ Chili	45 988	45 228	-	-
Jamur/ Mushroom	-	-	-	4 830
Kacang Merah/ Red Bean	-	-	-	-
Kacang Panjang/ Yardlong Bean	34 690	44 478	38 988	47 169
Kangkung/ Kangkong	15 188	21 490	20 713	20 936
Kembang Kol/ Cauliflower	315	802	660	826
Kentang/ Potato	-	-	-	-
Ketimun/ Cucumber	44 772	55 922	60 825	82 187
Kubis/ Cabbage	48	-	-	-
Labu Siam/ Chayote	170	30	-	475
Lobak/ Radish	-	-	-	-
Paprika/ Bell Pepper	-	-	-	132

Lanjutan Tabel/Continued Table 5,1,4

Jenis Tanaman Kind of Plants	2017	2018	2019	2020
(1)	(2)	(3)	(4)	(5)
Petsai/ Chinese Cabbage	9 567	10 824	10 671	11 916
Terung/ Eggplant	43 320	50 379	51 518	58 440
Tomat/ Tomato	36 555	37 350	26 243	33 853
Wortel/ Carrot	-	-	-	-
<b>Buah-buahan/ Fruits</b>				
Blewah/ Cantaloupe	200	-	-	-
Melon/ Melon	2 136	2 972	2 435	777
Semangka/ Watermelon	47 877	62 343	51 983	35 211
Stroberi/ Strawberry	-	-	-	-

Sumber/Source: BPS Statistik Pertanian Hortikultura SPH-SBS/BPS-Statistics Indonesia Agricultural Statistic for Horticulture SPH-SBS

**Tabel**  
**Table** 5.1.5

**Luas Panen Tanaman Biofarmaka Menurut Kecamatan dan Jenis Tanaman (m<sup>2</sup>) 2019 dan 2020**  
*Harvested Area of Medicinal Plants by Subdistrict and Kind of Plant (m<sup>2</sup>) 2019 and 2020*

Kecamatan Subdistrict	Jahe/Ginger		Laos/Lengkuas/Galanga	
	2019	2020	2019	2020
(1)	(2)	(3)	(4)	(5)
Samboja	15 128	27 970	5 160	7 468
Muara Jawa	-	-	-	-
Sanga-Sanga	-	-	-	-
Loa Janan	-	90	-	117
Loa Kulu	100 000	852 500	-	-
Muara Muntai	2 785	2 550	2 945	2 870
Muara Wis	-	-	-	-
Kota Bangun	-	-	-	-
Tenggarong	-	50 600	-	5 600
Sebulu	52 802	94 877	230	728
Tenggarong Seberang	-	101 340	-	-
Anggana	320	-	-	-
Muara Badak	10	20	130	55
Marangkayu	-	-	-	-
Muara Kaman	-	-	-	-
Kenohan	22	22	22	25
Kembang Janggut	-	-	-	-
Tabang	77	41	39	24
<b>Kutai Kartanegara</b>	<b>171 144</b>	<b>1 130 010</b>	<b>8 526</b>	<b>16 887</b>



Lanjutan Tabel/Continued Table 5,1,5

Kecamatan Subdistrict	Kencur/East Indian Galangal		Kunyit/Turmeric	
	2019	2020	2019	2020
(1)	(6)	(7)	(8)	(9)
Samboja	2 400	4 715	8 177	13 982
Muara Jawa	-	-	-	-
Sanga-Sanga	-	-	-	-
Loa Janan	-	95	-	25
Loa Kulu	-	-	-	-
Muara Muntai	2 865	2 640	5 940	5 010
Muara Wis	-	-	-	-
Kota Bangun	-	-	-	-
Tenggarong	-	1 125	-	1 125
Sebulu	-	-	696	2 206
Tenggarong Seberang	-	-	-	-
Anggana	25	-	-	-
Muara Badak	-	-	-	-
Marangkayu	-	-	-	-
Muara Kaman	-	-	-	-
Kenohan	17	20	20	26
Kembang Janggut	-	-	-	-
Tabang	35	17	31	20
<b>Kutai Kartanegara</b>	<b>5 342</b>	<b>8 612</b>	<b>14 864</b>	<b>22 394</b>

Lanjutan Tabel/*Continued Table* 5,1,5

Kecamatan Subdistrict	Temuireng/ Black Turmeric		Temukunci/ Chinese Keys	
	2019	2020	2019	2020
(1)	(6)	(7)	(8)	(9)
Samboja	5 264	6 814	2 795	4 745
Muara Jawa	-	-	-	-
Sanga-Sanga	-	-	-	-
Loa Janan	-	6	-	30
Loa Kulu	-	-	-	-
Muara Muntai	2 725	2 900	-	-
Muara Wis	-	-	-	-
Kota Bangun	-	-	-	-
Tenggarong	-	-	-	-
Sebulu	-	-	-	-
Tenggarong Seberang	-	-	-	-
Anggana	-	-	-	-
Muara Badak	-	-	-	-
Marangkayu	-	-	-	-
Muara Kaman	-	-	-	-
Kenohan	-	-	-	-
Kembang Janggut	-	-	-	-
Tabang	-	-	-	-
<b>Kutai Kartanegara</b>	<b>7 989</b>	<b>9 720</b>	<b>2 795</b>	<b>4 775</b>

Lanjutan Tabel/Continued Table 5,1,5

Kecamatan Subdistrict	Temulawak/ Java Turmeric		Lempuyang/ Zingiber Aromaticum	
	2019	2020	2019	2020
(1)	(6)	(7)	(8)	(9)
Samboja	4 316	5 886	300	567
Muara Jawa	-	-	-	-
Sanga-Sanga	-	-	-	-
Loa Janan	-	50	-	50
Loa Kulu	-	-	-	-
Muara Muntai	3 165	2 575	-	-
Muara Wis	-	-	-	-
Kota Bangun	-	-	-	-
Tenggarong	-	-	-	-
Sebulu	-	-	-	-
Tenggarong Seberang	-	280	-	-
Anggana	-	-	-	-
Muara Badak	-	-	-	-
Marangkayu	-	-	-	-
Muara Kaman	-	-	-	-
Kenohan	-	-	-	-
Kembang Janggut	-	-	-	-
Tabang	10	10	13	7
<b>Kutai Kartanegara</b>	<b>7 491</b>	<b>8 801</b>	<b>313</b>	<b>624</b>

Lanjutan Tabel/*Continued Table* 5,1,5

Kecamatan Subdistrict	<i>Lidah Buaya/ Aloevera</i>		<i>Mahkota Dewa/ Phaleria Macrocarpa</i>	
	2019	2020	2019	2020
(1)	(6)	(7)	(8)	(9)
Samboja	712	1542	1768	1798
Muara Jawa	-	-	-	-
Sanga-Sanga	-	-	-	-
Loa Janan	-	35	-	20
Loa Kulu	-	-	-	-
Muara Muntai	-	-	-	-
Muara Wis	-	-	-	-
Kota Bangun	-	-	-	-
Tenggarong	-	-	-	-
Sebulu	-	-	-	-
Tenggarong Seberang	-	-	-	-
Anggana	-	-	-	-
Muara Badak	-	-	-	-
Marangkayu	-	-	-	-
Muara Kaman	-	-	-	-
Kenohan	-	-	2	2
Kembang Janggut	-	-	-	-
Tabang	31	12	-	-
<b>Kutai Kartanegara</b>	<b>743</b>	<b>1589</b>	<b>1770</b>	<b>1820</b>

Lanjutan Tabel/Continued Table 5,1,5

Kecamatan Subdistrict	Mengkudu/Pace/ Indian Mulberry		Sambiloto/ King of Bitter	
	2019	2020	2019	2020
(1)	(6)	(7)	(8)	(9)
Samboja	3 140	3 306	406	394
Muara Jawa	-	-	-	-
Sanga-Sanga	-	-	-	-
Loa Janan	-	13	-	35
Loa Kulu	-	-	-	-
Muara Muntai	-	-	-	-
Muara Wis	-	-	-	-
Kota Bangun	-	-	-	-
Tenggarong	-	-	-	-
Sebulu	-	-	-	-
Tenggarong Seberang	-	-	-	-
Anggana	-	-	-	-
Muara Badak	-	-	-	-
Marangkayu	-	-	-	-
Muara Kaman	-	-	-	-
Kenohan	-	-	2	2
Kembang Janggut	-	-	-	-
Tabang	14	9	-	-
<b>Kutai Kartanegara</b>	<b>3 154</b>	<b>3 328</b>	<b>408</b>	<b>431</b>

Lanjutan Tabel/*Continued Table 5,1,5*

Kecamatan Subdistrict	Kapulaga/ Java Cardamom		Keji Beling/ Verbenaceae	
	2019	2020	2019	2020
(1)	(6)	(7)	(8)	(9)
Samboja	450	410	455	735
Muara Jawa	-	-	-	-
Sanga-Sanga	-	-	-	-
Loa Janan	-	27	-	40
Loa Kulu	-	-	-	-
Muara Muntai	-	-	-	-
Muara Wis	-	-	-	-
Kota Bangun	-	-	-	-
Tenggarong	-	-	-	-
Sebulu	-	-	-	-
Tenggarong Seberang	-	-	-	-
Anggana	-	-	-	-
Muara Badak	-	-	-	-
Marangkayu	-	-	-	-
Muara Kaman	-	-	-	-
Kenohan	-	-	2	2
Kembang Janggut	-	-	-	-
Tabang	-	-	-	-
<b>Kutai Kartanegara</b>	<b>450</b>	<b>437</b>	<b>457</b>	<b>777</b>

Sumber/Source: BPS Statistik Pertanian Hortikultura SPH-TBF/BPS-Statistics Indonesia Agricultural Statistic for Horticulture SPH-TBF

**Tabel** 5.1.6 **Produksi Tanaman Biofarmaka Menurut Kecamatan dan Jenis Tanaman (kg) 2019 and 2020**  
**Production of Medicinal Plants by Subdistrict and Kind of Plant (kg) 2019 and 2020**

Kecamatan Subdistrict	Jahe/Ginger		Laos/Lengkuas/Galanga	
	2019	2020	2019	2020
(1)	(2)	(3)	(4)	(5)
Samboja	12 102	480 414	15 480	128 571
Muara Jawa	-	-	-	-
Sanga-Sanga	-	-	-	-
Loa Janan	-	81	-	98
Loa Kulu	401 000	434 100	-	-
Muara Muntai	8 595	7 878	10 530	10 338
Muara Wis	-	-	-	-
Kota Bangun	-	-	-	-
Tenggarong	-	51 505	-	6 895
Sebulu	368 397	549 433	1 142	1 617
Tenggarong Seberang	-	237 010	-	-
Anggana	1 600	-	-	-
Muara Badak	36	75	376	247
Marangkayu	-	-	-	-
Muara Kaman	-	-	-	-
Kenohan	236	291	203	266
Kembang Janggut	-	-	-	-
Tabang	382	172	334	144
<b>Kutai Kartanegara</b>	<b>792 348</b>	<b>1 760 959</b>	<b>28 065</b>	<b>148 176</b>

Lanjutan Tabel/*Continued Table* 5,1,6

Kecamatan Subdistrict	Kencur/ <i>East Indian Galanga</i>		Kunyit/ <i>Turmeric</i>	
	2019	2020	2019	2020
(1)	(6)	(7)	(8)	(9)
Samboja	1 440	51 163	24 531	194 730
Muara Jawa	-	-	-	-
Sanga-Sanga	-	-	-	-
Loa Janan	-	57	-	38
Loa Kulu	-	-	-	-
Muara Muntai	8 617	7 995	15 799	13 271
Muara Wis	-	-	-	-
Kota Bangun	-	-	-	-
Tenggarong	-	1 050	-	1 035
Sebulu	-	-	5 271	19 312
Tenggarong Seberang	-	-	-	-
Anggana	107	-	-	-
Muara Badak	-	-	-	-
Marangkayu	-	-	-	-
Muara Kaman	-	-	-	-
Kenohan	93	227	115	281
Kembang Janggut	-	-	-	-
Tabang	228	58	484	55
<b>Kutai Kartanegara</b>	<b>10 485</b>	<b>60 550</b>	<b>46 200</b>	<b>228 722</b>



Lanjutan Tabel/Continued Table 5,1,6

Kecamatan Subdistrict	Temuireng/ Black Turmeric		Temukunci/ Chinese Keys	
	2019	2020	2019	2020
(1)	(6)	(7)	(8)	(9)
Samboja	6 257	100 198	1 118	69 003
Muara Jawa	-	-	-	-
Sanga-Sanga	-	-	-	-
Loa Janan	-	10	-	44
Loa Kulu	-	-	-	-
Muara Muntai	5 387	5 728	-	-
Muara Wis	-	-	-	-
Kota Bangun	-	-	-	-
Tenggarong	-	-	-	-
Sebulu	-	-	-	-
Tenggarong Seberang	-	-	-	-
Anggana	-	-	-	-
Muara Badak	-	-	-	-
Marangkayu	-	-	-	-
Muara Kaman	-	-	-	-
Kenohan	-	-	-	-
Kembang Janggut	-	-	-	-
Tabang	-	-	-	-
<b>Kutai Kartanegara</b>	<b>11 644</b>	<b>105 936</b>	<b>1 118</b>	<b>69 047</b>

Lanjutan Tabel/Continued Table 5,1,6

Kecamatan Subdistrict	Temulawak/ Java Turmeric		Lempuyang/ Zingiber Aromaticum	
	2019	2020	2019	2020
(1)	(6)	(7)	(8)	(9)
Samboja	4 316	77 864	540	6 719
Muara Jawa	-	-	-	-
Sanga-Sanga	-	-	-	-
Loa Janan	-	73	-	40
Loa Kulu	-	-	-	-
Muara Muntai	8 402	6 884	-	-
Muara Wis	-	-	-	-
Kota Bangun	-	-	-	-
Tenggarong	-	-	-	-
Sebulu	-	-	-	-
Tenggarong Seberang	-	420	-	-
Anggana	-	-	-	-
Muara Badak	-	-	-	-
Marangkayu	-	-	-	-
Muara Kaman	-	-	-	-
Kenohan	-	-	-	-
Kembang Janggut	-	-	-	-
Tabang	30	32	67	26
<b>Kutai Kartanegara</b>	<b>12 748</b>	<b>85 273</b>	<b>607</b>	<b>6 785</b>

Lanjutan Tabel/Continued Table 5,1,6

Kecamatan Subdistrict	Lidah Buaya/ Aloevera		Mahkota Dewa/ Phaleria Macrocarpa	
	2019	2020	2019	2020
(1)	(6)	(7)	(8)	(9)
Samboja	1 348	55 795	21 432	180 816
Muara Jawa	-	-	-	-
Sanga-Sanga	-	-	-	-
Loa Janan	-	59	-	240
Loa Kulu	-	-	-	-
Muara Muntai	-	-	-	-
Muara Wis	-	-	-	-
Kota Bangun	-	-	-	-
Tenggarong	-	-	-	-
Sebulu	-	-	-	-
Tenggarong Seberang	-	-	-	-
Anggana	-	-	-	-
Muara Badak	-	-	-	-
Marangkayu	-	-	-	-
Muara Kaman	-	-	-	-
Kenohan	-	-	48	79
Kembang Janggut	-	-	-	-
Tabang	332	135	-	-
<b>Kutai Kartanegara</b>	<b>1 680</b>	<b>55 989</b>	<b>21 480</b>	<b>181 135</b>

Lanjutan Tabel/Continued Table 5,1,6

Kecamatan Subdistrict (1)	Mengkudu/Pace/ Indian Mulberry (6) (7)		Sambiloto/ King of Bitter (8) (9)	
	2019	2020	2019	2020
Samboja	5 338	434 659	812	3 456
Muara Jawa	-	-	-	-
Sanga-Sanga	-	-	-	-
Loa Janan	-	25	-	27
Loa Kulu	-	-	-	-
Muara Muntai	-	-	-	-
Muara Wis	-	-	-	-
Kota Bangun	-	-	-	-
Tenggarong	-	-	-	-
Sebulu	-	-	-	-
Tenggarong Seberang	-	-	-	-
Anggana	-	-	-	-
Muara Badak	-	-	-	-
Marangkayu	-	-	-	-
Muara Kaman	-	-	-	-
Kenohan	-	-	7	12
Kembang Janggut	-	-	-	-
Tabang	345	180	-	-
<b>Kutai Kartanegara</b>	<b>5 683</b>	<b>434 864</b>	<b>819</b>	<b>3 495</b>

Lanjutan Tabel/Continued Table 5,1,6

Kecamatan Subdistrict	Kapulaga/ Java Cardamom		Keji Beling/ Verbenaceae	
	2019	2020	2019	2020
(1)	(6)	(7)	(8)	(9)
Samboja	77	2 687	910	5 663
Muara Jawa	-	-	-	-
Sanga-Sanga	-	-	-	-
Loa Janan	-	12	-	17
Loa Kulu	-	-	-	-
Muara Muntai	-	-	-	-
Muara Wis	-	-	-	-
Kota Bangun	-	-	-	-
Tenggarong	-	-	-	-
Sebulu	-	-	-	-
Tenggarong Seberang	-	-	-	-
Anggana	-	-	-	-
Muara Badak	-	-	-	-
Marangkayu	-	-	-	-
Muara Kaman	-	-	-	-
Kenohan	-	-	3	12
Kembang Janggut	-	-	-	-
Tabang	-	-	-	-
<b>Kutai Kartanegara</b>	<b>77</b>	<b>2 699</b>	<b>913</b>	<b>5 692</b>

Sumber/Source: BPS Statistik Pertanian Hortikultura SPH-TBF/BPS-Statistics Indonesia Agricultural Statistic for Horticulture SPH-TBF

**Tabel**  
**Table** 5.1.7**Luas Panen Tanaman Biofarmaka Menurut Jenis Tanaman (m<sup>2</sup>) 2017–2020**  
**Harvested Area of Medicinal Plants by Kind of Plant (m<sup>2</sup>) 2017–2020**

<b>Jenis Tanaman</b> <b>Kind of Plants</b>	<b>2017</b>	<b>2018</b>	<b>2019</b>	<b>2020</b>
(1)	(2)	(3)	(4)	(5)
Dlingo/Dringo/ Sweet Root/ Calamus	-	-	315	453
Jahe/ Ginger	157 057	33 298	184 827	1 130 010
Kapulaga/ Java Cardamon	-	-	450	437
Keji Beling/Kecibeling/ Strobilanthes crispa	3	3	457	777
Kencur/ East Indian Galangal	6 004	2 337	5 342	8 612
Kunyit/ Turmeric	16 535	6 057	15 005	22 394
Laos/Lengkuas/ Galanga	5 471	2 601	8 639	16 887
Lempuyang/ Zingiber Aromaticum	13	26	313	624
Lidah Buaya/ Oliviera	13	12	743	1 589
Mahkota Dewa/ God's Crown	3	3	1 770	1 820
Mengkudu/Pace/ Indian Mulberry	15	12	3 154	3 328
Sambiloto/ King of Bitter	3	3	408	431
Temuireng/ Black Turmeric	5 500	1 585	7 989	9 720
Temukunci/ Chinese Keys	-	-	2 795	4 775
Temulawak/ Java Turmeric	5 492	1 809	7 491	8 801

Sumber/Source: BPS Statistik Pertanian Hortikultura SPH-TBF/BPS-Statistics Indonesia Agricultural Statistic for Horticulture SPH-TBF

**Tabel**  
**Table** 5.1.8

**Produksi Tanaman Biofarmaka Menurut Jenis Tanaman  
(kg) 2017–2020**  
**Production of Medicinal Plants by Kind of Plant (kg) 2017–  
2020**

Jenis Tanaman <i>Kind of Plants</i>	2017	2018	2019	2020
(1)	(2)	(3)	(4)	(5)
Dlingo/Dringo/ Sweet Root/ Calamus	-	-	284	5 731
Jahe/ Ginger	386 395	133 833	892 129	1 760 959
Kapulaga/ Java Cardamon	-	-	77	2 699
Keji Beling/Kecibeling/ Strobilanthes crispa	16	21	913	5 692
Kencur/ East Indian Galangal	18 374	7 075	10 485	60 550
Kunyit/ Turmeric	46 871	26 059	47 251	228 722
Laos/Lengkuas/ Galanga	22 210	10 504	28 651	148 176
Lempuyang/ Zingiber Aromaticum	93	126	607	6 785
Lidah Buaya/ Oliviera	130	157	1 680	55 989
Mahkota Dewa/ God's Crown	74	172	21 480	181 135
Mengkudu/Pace/ Indian Mulberry	356	339	5 683	434 864
Sambiloto/ King of Bitter	8	21	819	3 495
Temuireng/ Black Turmeric	11 039	3 121	11 644	105 936
Temukunci/ Chinese Keys	-	-	1 118	69 047
Temulawak/ Java Turmeric	14 701	4 865	12 748	85 273

Sumber/Source: BPS Statistik Pertanian Hortikultura SPH-TBF/BPS-Statistics Indonesia Agricultural Statistic for Horticulture SPH-TBF

**Tabel**  
**Table** 5.1.9

**Luas Panen Tanaman Hias Menurut Kecamatan dan Jenis Tanaman (m<sup>2</sup>) 2019 and 2020**  
**Harvested Area of Ornamental Plants by Subdistrict and Kind of Plant (m<sup>2</sup>) 2019 and 2020**

Kecamatan Subdistrict	Anggrek/ <i>Orchid</i>		Krisan/ <i>Chrysantemum</i>	
	2019	2020	2019	2020
(1)	(2)	(3)	(4)	(5)
Samboja	-	1 008	-	102
Muara Jawa	-	-	-	-
Sanga-Sanga	-	-	-	-
Loa Janan	-	-	-	-
Loa Kulu	-	-	-	-
Muara Muntai	-	-	-	-
Muara Wis	-	-	-	-
Kota Bangun	-	-	-	-
Tenggarong	-	7 000	-	-
Sebulu	-	-	-	-
Tenggarong Seberang	-	-	-	-
Anggana	-	-	-	-
Muara Badak	-	-	-	-
Marangkayu	-	-	-	-
Muara Kaman	-	-	-	-
Kenohan	-	-	-	-
Kembang Janggut	-	-	-	-
Tabang	-	-	-	-
<b>Kutai Kartanegara</b>	-	<b>8 008</b>	-	<b>102</b>



Lanjutan Tabel/Continued Table 5,1,9

Kecamatan Subdistrict	Mawar/Rose		Sedap Malam/Tuberose	
	2019	2020	2019	2020
(1)	(6)	(7)	(8)	(9)
Samboja	-	542	-	350
Muara Jawa	-	-	-	-
Sanga-Sanga	-	-	-	-
Loa Janan	-	-	-	-
Loa Kulu	-	-	-	-
Muara Muntai	-	-	-	-
Muara Wis	-	-	-	-
Kota Bangun	-	-	-	-
Tenggarong	-	-	-	-
Sebulu	-	-	-	-
Tenggarong Seberang	-	-	-	-
Anggana	-	-	-	-
Muara Badak	-	-	-	-
Marangkayu	-	-	-	-
Muara Kaman	-	-	-	-
Kenohan	-	-	-	-
Kembang Janggut	-	-	-	-
Tabang	-	-	-	-
<b>Kutai Kartanegara</b>	-	542	-	350

Lanjutan Tabel/*Continued Table* 5,1,9

Kecamatan Subdistrict	Kamboja Jepang/ Adenium		Keladi Hias/ Caladium	
	2019	2020	2019	2020
(1)	(6)	(7)	(8)	(9)
Samboja	150	489	102	351
Muara Jawa	-	-	-	-
Sanga-Sanga	-	-	-	-
Loa Janan	-	-	-	-
Loa Kulu	-	-	-	-
Muara Muntai	-	-	-	-
Muara Wis	-	-	-	-
Kota Bangun	-	-	-	-
Tenggarong	-	-	-	-
Sebulu	-	-	-	-
Tenggarong Seberang	-	-	-	-
Anggana	-	-	-	-
Muara Badak	-	-	-	-
Marangkayu	-	-	-	-
Muara Kaman	-	-	-	-
Kenohan	-	-	-	-
Kembang Janggut	-	-	-	-
Tabang	-	-	-	-
<b>Kutai Kartanegara</b>	<b>150</b>	<b>489</b>	<b>102</b>	<b>351</b>

Sumber/*Source*: BPS Statistik Pertanian Hortikultura SPH-TH/BPS-Statistics Indonesia *Agricultural Statistik for Horticulture SPH-TH*

Lanjutan Tabel/Continued Table 5,1,9

Kecamatan Subdistrict	Melati/ Jasmine		Palem/ Palm	
	2019	2020	2019	2020
(1)	(6)	(7)	(8)	(9)
Samboja	902	867	4 764	4 834
Muara Jawa	-	-	-	-
Sanga-Sanga	-	-	-	-
Loa Janan	-	-	-	-
Loa Kulu	-	-	-	-
Muara Muntai	-	-	-	-
Muara Wis	-	-	-	-
Kota Bangun	-	-	-	-
Tenggarong	-	-	-	-
Sebulu	-	-	-	-
Tenggarong Seberang	-	-	-	-
Anggana	-	-	-	-
Muara Badak	-	-	-	-
Marangkayu	-	-	-	-
Muara Kaman	-	-	-	-
Kenohan	-	-	-	-
Kembang Janggut	-	-	-	-
Tabang	-	-	-	-
<b>Kutai Kartanegara</b>	<b>902</b>	<b>867</b>	<b>4 764</b>	<b>4 834</b>

Lanjutan Tabel/*Continued Table 5,1,9*

Kecamatan Subdistrict	Anyelir/ Carnation		Sri Rejeki/ Aglaonema	
	2019	2020	2019	2020
(1)	(6)	(7)	(8)	(9)
Samboja	107	520	137	475
Muara Jawa	-	-	-	-
Sanga-Sanga	-	-	-	-
Loa Janan	-	-	-	-
Loa Kulu	-	-	-	-
Muara Muntai	-	-	-	-
Muara Wis	-	-	-	-
Kota Bangun	-	-	-	-
Tenggarong	-	-	-	-
Sebulu	-	-	-	-
Tenggarong Seberang	-	-	-	-
Anggana	-	-	-	-
Muara Badak	-	-	-	-
Marangkayu	-	-	-	-
Muara Kaman	-	-	-	-
Kenohan	-	-	-	-
Kembang Janggut	-	-	-	-
Tabang	-	-	-	-
<b>Kutai Kartanegara</b>	<b>107</b>	<b>520</b>	<b>137</b>	<b>475</b>

Lanjutan Tabel/Continued Table 5,1,9

Kecamatan Subdistrict	Gladiol/ Gladiol		Anthurium Bunga/ Flamingo Lily Flower	
	2019	2020	2019	2020
(1)	(6)	(7)	(8)	(9)
Samboja	190	517	442	733
Muara Jawa	-	-	-	-
Sanga-Sanga	-	-	-	-
Loa Janan	-	-	-	-
Loa Kulu	-	-	-	-
Muara Muntai	-	-	-	-
Muara Wis	-	-	-	-
Kota Bangun	-	-	-	-
Tenggarong	-	-	-	-
Sebulu	-	-	-	-
Tenggarong Seberang	-	-	-	-
Anggana	-	-	-	-
Muara Badak	-	-	-	-
Marangkayu	-	-	-	-
Muara Kaman	-	-	-	-
Kenohan	-	-	-	-
Kembang Janggut	-	-	-	-
Tabang	-	-	-	-
<b>Kutai Kartanegara</b>	<b>190</b>	<b>517</b>	<b>442</b>	<b>733</b>

Sumber/Source: BPS Statistik Pertanian Hortikultura SPH-TH/BPS-Statistics Indonesia Agricultural Statistik for Horticulture SPH-TH

**Tabel**  
**Table** 5.1.10

**Produksi Tanaman Hias Menurut Kecamatan dan Jenis  
Tanaman (tangkai) 2019 and 2020**  
*Production of Ornamental Plants by Subdistrict and Kind of  
Plant (stalks) 2019 and 2020*

Kecamatan Subdistrict	Angrek/ <i>Orchid</i>		Krisan/ <i>Chrysantemum</i>	
	2019	2020	2019	2020
(1)	(2)	(3)	(4)	(5)
Samboja	193	2 975	-	234
Muara Jawa	-	-	-	-
Sanga-Sanga	-	-	-	-
Loa Janan	-	-	-	-
Loa Kulu	-	-	-	-
Muara Muntai	-	-	-	-
Muara Wis	-	-	-	-
Kota Bangun	-	-	-	-
Tenggarong	2 000	7 000	-	-
Sebulu	-	-	-	-
Tenggarong Seberang	-	-	-	-
Anggana	-	-	-	-
Muara Badak	-	-	-	-
Marangkayu	-	-	-	-
Muara Kaman	-	-	-	-
Kenohan	-	-	-	-
Kembang Janggut	-	-	-	-
Tabang	-	-	-	-
<b>Kutai Kartanegara</b>	<b>2 193</b>	<b>9 975</b>	<b>-</b>	<b>234</b>

Lanjutan Tabel/Continued Table 5,1,10

Kecamatan Subdistrict	Mawar/Rose		Sedap Malam/Tuberose	
	2019	2020	2019	2020
(1)	(6)	(7)	(8)	(9)
Samboja	274	4 260	119	1 040
Muara Jawa	-	-	-	-
Sanga-Sanga	-	-	-	-
Loa Janan	-	-	-	-
Loa Kulu	-	-	-	-
Muara Muntai	-	-	-	-
Muara Wis	-	-	-	-
Kota Bangun	-	-	-	-
Tenggarong	-	-	-	-
Sebulu	-	-	-	-
Tenggarong Seberang	-	-	-	-
Anggana	-	-	-	-
Muara Badak	-	-	-	-
Marangkayu	-	-	-	-
Muara Kaman	-	-	-	-
Kenohan	-	-	-	-
Kembang Janggut	-	-	-	-
Tabang	-	-	-	-
<b>Kutai Kartanegara</b>	<b>274</b>	<b>4 260</b>	<b>119</b>	<b>1 040</b>

Lanjutan Tabel/*Continued Table* 5,1,10

Kecamatan Subdistrict	Kamboja Jepang/ Adenium		Keladi Hias/ Caladium	
	2019	2020	2019	2020
(1)	(6)	(7)	(8)	(9)
Samboja	150	1 463	102	1 069
Muara Jawa	-	-	-	-
Sanga-Sanga	-	-	-	-
Loa Janan	-	-	-	-
Loa Kulu	-	-	-	-
Muara Muntai	-	-	-	-
Muara Wis	-	-	-	-
Kota Bangun	-	-	-	-
Tenggarong	-	-	-	-
Sebulu	-	-	-	-
Tenggarong Seberang	-	-	-	-
Anggana	-	-	-	-
Muara Badak	-	-	-	-
Marangkayu	-	-	-	-
Muara Kaman	-	-	-	-
Kenohan	-	-	-	-
Kembang Janggut	-	-	-	-
Tabang	-	-	-	-
<b>Kutai Kartanegara</b>	<b>150</b>	<b>1 463</b>	<b>102</b>	<b>1 069</b>



Lanjutan Tabel/Continued Table 5,1,10

Kecamatan Subdistrict	Melati/ Jasmine		Palem/ Palm	
	2019	2020	2019	2020
(1)	(6)	(7)	(8)	(9)
Samboja	432	1 265	9 528	14 392
Muara Jawa	-	-	-	-
Sanga-Sanga	-	-	-	-
Loa Janan	-	-	-	-
Loa Kulu	-	-	-	-
Muara Muntai	-	-	-	-
Muara Wis	-	-	-	-
Kota Bangun	-	-	-	-
Tenggarong	-	-	-	-
Sebulu	-	-	-	-
Tenggarong Seberang	-	-	-	-
Anggana	-	-	-	-
Muara Badak	-	-	-	-
Marangkayu	-	-	-	-
Muara Kaman	-	-	-	-
Kenohan	-	-	-	-
Kembang Janggut	-	-	-	-
Tabang	-	-	-	-
<b>Kutai Kartanegara</b>	<b>432</b>	<b>1 265</b>	<b>9 528</b>	<b>14 392</b>

Lanjutan Tabel/*Continued Table* 5,1,10

Kecamatan <i>Subdistrict</i>	Anyelir/ Carnation		Sri Rejeki/ Aglaonema	
	2019	2020	2019	2020
(1)	(6)	(7)	(8)	(9)
Samboja	107	1 820	137	1 451
Muara Jawa	-	-	-	-
Sanga-Sanga	-	-	-	-
Loa Janan	-	-	-	-
Loa Kulu	-	-	-	-
Muara Muntai	-	-	-	-
Muara Wis	-	-	-	-
Kota Bangun	-	-	-	-
Tenggarong	-	-	-	-
Sebulu	-	-	-	-
Tenggarong Seberang	-	-	-	-
Anggana	-	-	-	-
Muara Badak	-	-	-	-
Marangkayu	-	-	-	-
Muara Kaman	-	-	-	-
Kenohan	-	-	-	-
Kembang Janggut	-	-	-	-
Tabang	-	-	-	-
<b>Kutai Kartanegara</b>	<b>107</b>	<b>1 820</b>	<b>137</b>	<b>1 451</b>

Lanjutan Tabel/Continued Table 5,1,10

Kecamatan Subdistrict	Gladiol/ Gladiol		Anthurium Bunga/ Flamingo Lily Flower	
	2019	2020	2019	2020
(1)	(6)	(7)	(8)	(9)
Samboja	190	1 521	177	540
Muara Jawa	-	-	-	-
Sanga-Sanga	-	-	-	-
Loa Janan	-	-	-	-
Loa Kulu	-	-	-	-
Muara Muntai	-	-	-	-
Muara Wis	-	-	-	-
Kota Bangun	-	-	-	-
Tenggarong	-	-	-	-
Sebulu	-	-	-	-
Tenggarong Seberang	-	-	-	-
Anggana	-	-	-	-
Muara Badak	-	-	-	-
Marangkayu	-	-	-	-
Muara Kaman	-	-	-	-
Kenohan	-	-	-	-
Kembang Janggut	-	-	-	-
Tabang	-	-	-	-
<b>Kutai Kartanegara</b>	<b>190</b>	<b>1 521</b>	<b>177</b>	<b>540</b>

Catatan/Note: ...

Sumber/Source: BPS Statistik Pertanian Hortikultura SPH-TH/BPS-Statistics Indonesia Agricultural Statistik for Horticulture SPH-TH

**Tabel**  
**Table** 5.1.11

**Luas Panen Tanaman Hias Menurut Jenis Tanaman (m<sup>2</sup>)  
2017–2020**  
**Harvested Area of Ornamental Plants by Kind of Plant (m<sup>2</sup>)  
2017–2020**

Jenis Tanaman Kind of Plants	2017	2018	2019	2020
(1)	(2)	(3)	(4)	(5)
Adenium (Kamboja Jepang)/ Adenium obesum	-	-	150	489
Aglaonema/ Chinese evergreens	-	-	137	475
Anggrek/ Orchid	-	3 000	2 193	8 008
Anthurium Bunga/ Flamingo Lily Flower	-	-	442	733
Anthurium Daun/ Laceleaf	-	-	22	190
Anyelir/ Carnation	-	-	107	-
Caladium/ Heart of Jesus	-	-	102	351
Cordyline/ Cordyline	-	-	-	-
Diffenbachia/ Dumb canes	-	-	-	-
Dracaena/ Dracaena	-	-	-	-
Euphorbia/ Spurges	-	-	-	65
Gladiol/ Gladiol	-	-	190	517
Herbras/ Gerbera	-	-	-	-
Krisan/ Chrysantemum	-	-	-	102
Mawar/ Rose	-	-	274	542
Melati/ Jasmine	-	-	902	867
Monstera/ Swiss cheese plant	-	-	-	-
Pakis/ Fern	-	-	-	15
Palem/ Palm	-	-	4 764	4 834
Pedang-pedangan/ Sansevieria	-	-	-	109

Lanjutan Tabel/*Continued Table 5,1,11*

<b>Jenis Tanaman</b> <i>Kind of Plants</i>	<b>2017</b>	<b>2018</b>	<b>2019</b>	<b>2020</b>
(1)	(2)	(3)	(4)	(5)
Pisang–pisangan/ Heliconia	-	-	-	11
Philodendron/ Philodendron	-	-	-	-
Sedap Malam/ Tuberose	-	-	119	350
Soka/ Ixora	-	-	-	-

Sumber/*Source*: BPS Statistik Pertanian Hortikultura SPH-TH/*BPS-Statistics Indonesia Agricultural Statistik for Horticulture SPH-TH*

**Tabel** 5.1.12 **Produksi Tanaman Hias Menurut Jenis Tanaman (tangkai) 2017–2020**  
**Table** 5.1.12 **Production of Ornamental Plants by Kind of Plant (stalks) 2017–2020**

Jenis Tanaman Kind of Plants	2017	2018	2019	2020
(1)	(2)	(3)	(4)	(5)
Adenium (Kamboja Jepang)/ Adenium obesum	-	-	150	1 463
Aglaonema/ Chinese evergreens	-	-	137	1 451
Anggrek/ Orchid	-	3 000	2 193	9 975
Anthurium Bunga/ Flamingo Lily Flower	-	-	177	1 613
Anthurium Daun/ Laceleaf	-	-	22	540
Anyelir/ Carnation	-	-	107	1 820
Caladium/ Heart of Jesus	-	-	102	1 069
Cordyline/ Cordyline	-	-	-	-
Diffenbachia/ Dumb canes	-	-	-	-
Dracaena/ Dracaena	-	-	-	-
Euphorbia/ Spurges	-	-	-	181
Gladiol/ Gladiol	-	-	190	1 521
Herbras/ Gerbera	-	-	-	-
Krisan/ Chrysantemum	-	-	-	234
Mawar/ Rose	-	-	274	4 260
Melati/ Jasmine	-	-	432	1 265
Monstera/ Swiss cheese plant	-	-	-	-
Pakis/ Fern	-	-	-	35
Palem/ Palm	-	-	9 528	14 392
Pedang-pedangan/ Sansevieria	-	-	-	242

Lanjutan Tabel/*Continued Table 5,1,12*

<b>Jenis Tanaman</b> <i>Kind of Plants</i>	<b>2017</b>	<b>2018</b>	<b>2019</b>	<b>2020</b>
(1)	(2)	(3)	(4)	(5)
Pisang–pisangan/ Heliconia	-	-	-	22
Philodendron/ Philodendron	-	-	-	-
Sedap Malam/ Tuberose	-	-	119	1 040
Soka/ Ixora	-	-	-	-

Sumber/*Source*: BPS Statistik Pertanian Hortikultura SPH-TH/*BPS-Statistics Indonesia Agricultural Statistik for Horticulture SPH-TH*

**Tabel** 5.1.13 **Produksi Buah-buahan Menurut Kecamatan dan Jenis Tanaman (kuintal) 2019 and 2020**  
**Table** 5.1.13 **Production of Fruits by Subdistrict and Kind of Plant (quintal) 2019 and 2020**

Kecamatan Subdistrict	Mangga/Mango		Durian/Durian	
	2019	2020	2019	2020
(1)	(2)	(3)	(4)	(5)
Samboja	687	1 881	7 939	5 593
Muara Jawa	292	-	95	234
Sanga-Sanga	2 202	2 807	4 140	2 319
Loa Janan	1 326	154	2 183	1 395
Loa Kulu	1 759	1 154	6 375	3 281
Muara Muntai	146	452	2 903	568
Muara Wis	-	20	-	100
Kota Bangun	4 191	3 030	38 470	750
Tenggarong	-	1 600	-	25 598
Sebulu	-	-	3 203	631
Tenggarong Seberang	126	68	992	423
Anggana	90	16	89	-
Muara Badak	88	445	20	356
Marangkayu	293	30	182	120
Muara Kaman	175	-	651	8
Kenohan	7 941	1 731	2 205	83
Kembang Janggut	4 486	1 000	3 891	1 096
Tabang	1 896	986	1 303	880
<b>Kutai Kartanegara</b>	<b>25 698</b>	<b>15 374</b>	<b>74 641</b>	<b>43 435</b>



Lanjutan Tabel/Continued Table 5,1,13

Kecamatan Subdistrict	Jeruk/Orange		Pisang/Banana	
	2019	2020	2019	2020
(1)	(6)	(7)	(8)	(9)
Samboja	644	3 775	64 384	303 035
Muara Jawa	249	337	4 609	4 119
Sanga-Sanga	200	200	1 930	606
Loa Janan	387	235	4 905	3 028
Loa Kulu	-	7 985	9 215	315
Muara Muntai	455	96	533	430
Muara Wis	-	-	520	520
Kota Bangun	36	54	1 553	1 115
Tenggarong	5 040	5 040	9 656	9 334
Sebulu	39	-	28 132	9 838
Tenggarong Seberang	1 026	886	6 624	8 297
Anggana	121	167	165	128
Muara Badak	369	826	23 454	27 875
Marangkayu	74	44	218	350
Muara Kaman	600	-	37	44
Kenohan	-	1 033	2 949	1 953
Kembang Janggut	305	320	1 213	1 000
Tabang	57	37	315	367
<b>Kutai Kartanegara</b>	<b>9 602</b>	<b>21 034</b>	<b>155 803</b>	<b>372 352</b>

Lanjutan Tabel/*Continued Table* 5,1,13

Kecamatan Subdistrict	Pepaya/Papaya		Salak/Salacca	
	2019	2020	2019	2020
(1)	(10)	(11)	(12)	(13)
Samboja	31 296	34 481	2 624	25 908
Muara Jawa	348	353	79	91
Sanga-Sanga	56	5 000	80	75
Loa Janan	1 693	794	740	1 290
Loa Kulu	2 900	2 849	884	1 006
Muara Muntai	292	237	-	-
Muara Wis	-	-	-	-
Kota Bangun	393	615	19	10
Tenggarong	2 038	2 258	4 020	2 010
Sebulu	2 178	688	81	70
Tenggarong Seberang	1 452	3 628	37	77
Anggana	48	68	12	8
Muara Badak	1 742	2 789	72	179
Marangkayu	317	155	10	2
Muara Kaman	283	59	1	-
Kenohan	241	845	19	631
Kembang Janggut	24	24	31	40
Tabang	65	29	7	5
<b>Kutai Kartanegara</b>	<b>50 316</b>	<b>54 872</b>	<b>8 716</b>	<b>31 403</b>

Lanjutan Tabel/Continued Table 5,1,13

Kecamatan Subdistrict	Belimbing/Star Fruit		Duku/Langsar/Kokosan/ Duku	
	2019	2020	2019	2020
(1)	(10)	(11)	(12)	(13)
Samboja	389	472	5 457	12 504
Muara Jawa	24	44	153	158
Sanga-Sanga	48	48	100	205
Loa Janan	88	42	1 815	317
Loa Kulu	872	897	433	241
Muara Muntai	-	-	317	235
Muara Wis	-	-	-	20
Kota Bangun	134	202	3 482	980
Tenggarong	1 312	1 312	-	2 000
Sebulu	3	-	1 619	524
Tenggarong Seberang	44	101	473	163
Anggana	69	102	-	-
Muara Badak	50	51	-	21
Marangkayu	-	-	-	5
Muara Kaman	170	721	404	14
Kenohan	300	385	378	2 772
Kembang Janggut	100	100	240	240
Tabang	159	132	107	126
<b>Kutai Kartanegara</b>	<b>3 762</b>	<b>4 609</b>	<b>14 978</b>	<b>20 524</b>

Lanjutan Tabel/*Continued Table* 5,1,13

Kecamatan Subdistrict	Jambu Air/ Water Apple		Jambu Biji/ Guava	
	2019	2020	2019	2020
(1)	(10)	(11)	(12)	(13)
Samboja	-	378	1 003	1 267
Muara Jawa	74	112	19	83
Sanga-Sanga	323	2 971	130	1 142
Loa Janan	104	34	156	41
Loa Kulu	1 652	1 773	242	382
Muara Muntai	-	-	472	364
Muara Wis	-	5	-	4
Kota Bangun	1 010	1 070	419	465
Tenggarong	1 048	1 248	2 842	3 788
Sebulu	-	-	-	-
Tenggarong Seberang	77	54	25	154
Anggana	127	13	210	55
Muara Badak	26	39	30	33
Marangkayu	17	11	4	11
Muara Kaman	12	27	188	136
Kenohan	19	15	-	831
Kembang Janggut	72	72	96	60
Tabang	14	11	31	16
<b>Kutai Kartanegara</b>	<b>4 575</b>	<b>7 832</b>	<b>5 867</b>	<b>8 834</b>

Lanjutan Tabel/Continued Table 5,1,13

Kecamatan Subdistrict	Manggis/ Mangosteen		Markisa/Konyal/ Passion fruit	
	2019	2020	2019	2020
(1)	(10)	(11)	(12)	(13)
Samboja	649	81	-	-
Muara Jawa	69	69	-	-
Sanga-Sanga	2 300	1 700	-	-
Loa Janan	202	24	-	-
Loa Kulu	209	466	-	-
Muara Muntai	-	-	-	-
Muara Wis	-	-	-	-
Kota Bangun	3	6	-	-
Tenggarong	-	812	2	2
Sebulu	11	-	-	-
Tenggarong Seberang	54	28	-	-
Anggana	2	-	-	-
Muara Badak	-	5	-	-
Marangkayu	-	-	-	-
Muara Kaman	9	-	-	-
Kenohan	38	84	-	-
Kembang Janggut	80	80	-	-
Tabang	26	17	-	-
<b>Kutai Kartanegara</b>	<b>3 652</b>	<b>3 371</b>	<b>2</b>	<b>2</b>

Lanjutan Tabel/*Continued Table* 5,1,13

Kecamatan Subdistrict	Nangka/Cempedak/ Jackfruit		Nenas/ Pineapple	
	2019	2020	2019	2020
(1)	(10)	(11)	(12)	(13)
Samboja	8 439	8 924	181 628	189 897
Muara Jawa	1 065	121	205	235
Sanga-Sanga	656	835	440	830
Loa Janan	423	644	5 304	6 625
Loa Kulu	35 388	36 907	16	15
Muara Muntai	240	295	813	606
Muara Wis	-	80	-	2 000
Kota Bangun	15 879	220	93	59
Tenggarong	7 040	3 200	604	470
Sebulu	478	447	497	477
Tenggarong Seberang	175	383	21	29
Anggana	181	80	28	32
Muara Badak	402	496	149	265
Marangkayu	130	48	27	17
Muara Kaman	318	-	35	-
Kenohan	21 644	2 988	5 034	1 956
Kembang Janggut	134	92	153	440
Tabang	299	342	44	41
<b>Kutai Kartanegara</b>	<b>92 891</b>	<b>56 101</b>	<b>195 091</b>	<b>203 993</b>

Lanjutan Tabel/Continued Table 5,1,13

Kecamatan Subdistrict	Rambutan/ Rambutan		Sawo/ Sapodilla/Sawo	
	2019	2020	2019	2020
(1)	(10)	(11)	(12)	(13)
Samboja	7 433	968	528	459
Muara Jawa	230	239	222	-
Sanga-Sanga	14 556	7 550	200	200
Loa Janan	3 677	2 141	204	177
Loa Kulu	1 788	2 182	1 820	2 024
Muara Muntai	578	162	37	63
Muara Wis	-	50	-	-
Kota Bangun	26 826	7 725	617	710
Tenggarong	-	4 200	4 507	22 465
Sebulu	849	397	-	-
Tenggarong Seberang	1 589	1 913	47	166
Anggana	218	-	45	45
Muara Badak	45	2 367	65	34
Marangkayu	158	15	7	-
Muara Kaman	205	-	683	988
Kenohan	2 458	4 164	78	492
Kembang Janggut	710	440	55	60
Tabang	853	1 396	41	32
<b>Kutai Kartanegara</b>	<b>62 173</b>	<b>35 909</b>	<b>9 156</b>	<b>27 913</b>

Lanjutan Tabel/*Continued Table* 5,1,13

Kecamatan Subdistrict	<i>Sirsak/Soursop</i>		<i>Sukun/Breadfruit</i>	
	2019	2020	2019	2020
(1)	(10)	(11)	(12)	(13)
Samboja	606	374	1 427	1 327
Muara Jawa	32	156	323	285
Sanga-Sanga	80	80	193	175
Loa Janan	44	19	76	50
Loa Kulu	274	295	638	725
Muara Muntai	165	154	53	63
Muara Wis	-	-	-	8
Kota Bangun	48	47	119	250
Tenggarong	1 220	1 220	3 192	4 256
Sebulu	68	29	25	-
Tenggarong Seberang	43	176	13	160
Anggana	61	52	163	113
Muara Badak	68	70	62	197
Marangkayu	12	-	22	10
Muara Kaman	93	19	43	20
Kenohan	74	723	6	102
Kembang Janggut	55	21	40	-
Tabang	29	13	48	46
<b>Kutai Kartanegara</b>	<b>2 972</b>	<b>3 448</b>	<b>6 443</b>	<b>7 788</b>



Lanjutan Tabel/Continued Table 5,1,13

Kecamatan Subdistrict	Jengkol/ Jengkol		Petai/ Twisted Cluster Bean	
	2019	2020	2019	2020
(1)	(10)	(11)	(12)	(13)
Samboja	506	1 774	592	5 212
Muara Jawa	-	-	21	42
Sanga-Sanga	400	400	232	200
Loa Janan	128	63	64	79
Loa Kulu	-	-	594	579
Muara Muntai	-	-	-	-
Muara Wis	-	-	-	-
Kota Bangun	-	-	-	-
Tenggarong	40	40	424	1 248
Sebulu	-	-	57	13
Tenggarong Seberang	119	60	231	52
Anggana	4	-	2	-
Muara Badak	-	-	33	63
Marangkayu	11	9	29	35
Muara Kaman	-	-	82	-
Kenohan	-	-	-	-
Kembang Janggut	-	-	-	-
Tabang	-	-	77	56
<b>Kutai Kartanegara</b>	<b>1 208</b>	<b>2 346</b>	<b>2 438</b>	<b>7 579</b>

Sumber/Source: BPS Statistik Pertanian Hortikultura SPH-BST/BPS-Statistics Indonesia Agricultural Statistic for Horticulture SPH-BST

**Tabel**  
**Table** 5.1.14

**Produksi Buah–Buahan dan Sayuran Tahunan Menurut Jenis Tanaman (kuintal) 2017–2020**  
**Production of Annual Fruits and Vegetables by Kind of Plant (quintal) 2017–2020**

Jenis Tanaman Kind of Plants	2017	2018	2019	2020
(1)	(2)	(3)	(4)	(5)
<b>Buah–Buahan/Fruits:</b>				
Alpukat/Avocado	-	919	824	819
Anggur/Grape	-	-	-	-
Apel/Apple	-	-	-	-
Belimbing/Star Fruit	-	3 877	3 762	4 609
Duku/Langsat/Kokosan/Duku	-	7 107	14 978	20 524
Durian/Durian	-	41 733	74 641	43 435
Jambu Air/Rose Apple	-	3 952	4 575	7 832
Jambu Biji/Guava	-	4 524	5 867	8 834
Jeruk Besar/Pomelo	-	792	205	960
Jeruk Siam/Kepron/Tangerine/Orange	-	7 167	9 602	21 034
Jeruk/Orange (Tangerine + Pomelo)	-	7 959	9 807	-
Mangga/Mango	-	29 915	25 698	15 374
Manggis/Mangosteen	-	2 896	3 652	3 371
Markisa/Marquisa	-	5	2	2
Nangka/Cempedak/Jack Fruit	-	98 351	92 891	56 101
Nenas/Pineapple	-	243 004	195 091	203 993
Pepaya/Papaya	-	66 561	50 316	54 872
Pisang/Banana	-	139 387	160 412	372 352
Rambutan/Rambutan	-	35 374	62 173	35 909
Salak/Salacca	-	8 130	8 715	31 403
Sawo/Sapodilla/Star Apple	-	10 893	9 156	27 913
Sirsak/Soursop	-	2 240	2 972	3 448
Sukun/Bread Fruit	-	6 355	6 443	7 788

Lanjutan Tabel/*Continued Table 5,1,14*

<b>Jenis Tanaman</b> <i>Kind of Plants</i>	<b>2017</b>	<b>2018</b>	<b>2019</b>	<b>2019</b>
(1)	(2)	(3)	(4)	(5)
<b>Sayuran/Vegetables</b>				
Jengkol/Jengkol	-	1 256	1 208	2 346
Melindo/Melindo	-	3 439	7 273	17 704
Petai/Twisted Cluster Bean	-	2 637	2 438	7 579

Sumber/Source: BPS Statistik Pertanian Hortikultura SPH-BST/BPS-Statistics Indonesia Agricultural Statistic for Horticulture SPH-BST

## 5,2 PERKEBUNAN ESTATE CROPS

**Tabel 5.2.1 Luas Areal Tanaman Perkebunan Menurut Kecamatan dan Jenis Tanaman (ha) 2019 dan 2020**  
*Planted Area of Estate Crops by Subdistrict and Type of Crops (ha) 2019 dan 2020*

Kecamatan Subdistrict	Kelapa Sawit/Oil Palm		Kelapa/Coconut	
	2019	2020	2019	2020
(1)	(2)	(3)	(4)	(5)
Samboja	2 964,00	2 669,00	2 563,00	2 414,00
Muara Jawa	917,00	917,00	2 371,00	2 199,00
Sanga-Sanga	102,50	102,50	7,50	5,00
Loa Janan	2 676,95	2 679,95	124,50	124,00
Loa Kulu	1 415,00	1 417,00	156,00	154,00
Muara Muntai	473,00	488,00	8,02	8,02
Muara Wis	1 168,00	236,00	1,50	1,50
Kota Bangun	1 168,00	1 224,00	51,00	65,00
Tenggarong	906,50	907,00	72,00	72,00
Sebulu	1 055,00	1 090,00	93,00	93,00
Tenggarong Seberang	152,50	146,50	148,00	146,00
Anggana	449,00	449,00	418,00	418,00
Muara Badak	4 865,00	4 876,00	169,00	164,00
Marangkayu	2 134,00	2 219,00	1 703,40	1 678,40
Muara Kaman	712,90	885,90	372,10	369,10
Kenohan	462,00	474,80	43,00	40,00
Kembang Janggut	5 464,00	6 059,00	38,00	26,00
Tabang	1 401,00	1 451,00	-	-
<b>Kutai Kartanegara</b>	<b>28 486,35</b>	<b>28 291,65</b>	<b>8 339,02</b>	<b>7 977,02</b>

Lanjutan Tabel/Continued Table 5,2,1

Kecamatan Subdistrict	Karet/Rubber		Kopi/Coffee	
	2019	2020	2019	2020
(1)	(6)	(7)	(8)	(9)
Samboja	1 173,00	1 173,00	0,02	15,00
Muara Jawa	824,00	779,00	-	5,00
Sanga-Sanga	116,00	114,50	0,50	2,00
Loa Janan	813,34	815,34	4,20	23,00
Loa Kulu	878,00	892,00	0,43	3,00
Muara Muntai	781,00	775,00	-	-
Muara Wis	388,00	341,00	-	-
Kota Bangun	1 950,00	1 925,00	-	1,00
Tenggarong	341,75	342,00	0,48	2,00
Sebulu	1 078,00	1 088,00	3,02	11,00
Tenggarong Seberang	640,00	577,00	-	-
Anggana	1 007,00	1 007,00	-	-
Muara Badak	2 410,00	2 376,00	-	-
Marangkayu	4 330,90	4 340,90	-	-
Muara Kaman	692,00	682,00	0,20	8,00
Kenohan	208,00	70,00	-	-
Kembang Janggut	169,00	157,00	-	-
Tabang	232,00	232,00	-	-
<b>Kutai Kartanegara</b>	<b>18 031,99</b>	<b>17 686,74</b>	<b>8,85</b>	<b>70,00</b>

Lanjutan Tabel/*Continued Table* 5,2,1

Kecamatan Subdistrict	Kakao/Cocoa		Lada/Peppers	
	2019	2020	2019	2020
(1)	(10)	(11)	(12)	(13)
Samboja	-	-	640,00	535,00
Muara Jawa	-	-	-	1,60
Sanga-Sanga	-	-	-	-
Loa Janan	1,25	1,25	3 186,34	2 857,34
Loa Kulu	30,00	30,00	-	-
Muara Muntai	-	-	5,75	3,50
Muara Wis	-	-	0,50	0,30
Kota Bangun	1,00	1,50	1,05	1,50
Tenggarong	-	-	2,00	-
Sebulu	-	-	5,25	27,25
Tenggarong Seberang	-	-	-	-
Anggana	-	-	-	7,00
Muara Badak	-	-	368,00	358,00
Marangkayu	-	-	-	-
Muara Kaman	16,50	16,50	6,50	13,50
Kenohan	6,00	6,00	-	-
Kembang Janggut	58,00	16,00	-	-
Tabang	-	-	-	-
<b>Kutai Kartanegara</b>	<b>112,75</b>	<b>71,25</b>	<b>4 215,39</b>	<b>3 804,99</b>

Lanjutan Tabel/*Continued Table* 5,2,1

Kecamatan Subdistrict	Teh/Tea		Lainnya/Others	
	2019	2020	2019	2020
(1)	(14)	(15)	(16)	(17)
Samboja	-	-	23,00	15,00
Muara Jawa	-	-	-	-
Sanga-Sanga	-	-	-	-
Loa Janan	-	-	62,30	62,30
Loa Kulu	-	-	33,50	29,50
Muara Muntai	-	-	-	-
Muara Wis	-	-	-	-
Kota Bangun	-	-	8,00	17,00
Tenggarong	-	-	4,40	7,00
Sebulu	-	-	1,04	1,04
Tenggarong Seberang	-	-	9,50	9,50
Anggana	-	-	-	-
Muara Badak	-	-	-	-
Marangkayu	-	-	141,00	-
Muara Kaman	-	-	35,00	136,00
Kenohan	-	-	20,50	21,50
Kembang Janggut	-	-	-	-
Tabang	-	-	-	-
<b>Kutai Kartanegara</b>	-	-	<b>338,24</b>	<b>298,84</b>

**Tabel**  
**Table** 5.2.2**Produksi Perkebunan Menurut Kecamatan dan Jenis  
Tanaman (ton) 2019 dan 2020**  
*Production of Estate by Subdistrict and Type of Crops (ton)  
2019 and 2020*

Kecamatan Subdistrict	Kelapa Sawit/Oil Palm		Kelapa/Coconut	
	2019	2020	2019	2020
(1)	(2)	(3)	(4)	(5)
Samboja	37 890,00	40 718,00	1 367,01	4 970,00
Muara Jawa	9 226,77	6 200,00	475,20	3 823,20
Sanga-Sanga	1 969,06	2 101,70	-	-
Loa Janan	44 950,95	10 271,10	95,39	27,60
Loa Kulu	31 893,00	6 271,19	139,80	167,30
Muara Muntai	2 263,50	3 225,58	3,32	7,68
Muara Wis	2 230,40	3 997,20	1,08	0,85
Kota Bangun	12 413,80	16 449,60	32,40	168,48
Tenggarong	5 475,69	5 315,50	37,81	32,60
Sebulu	8 623,52	19 371,03	64,86	87,05
Tenggarong Seberang	1 457,40	1 136,25	72,07	48,00
Anggana	5 097,65	6 341,31	265,62	291,23
Muara Badak	17 805,36	23 577,62	28,80	314,85
Marangkayu	30 656,40	39 599,70	1 178,40	1 470,00
Muara Kaman	9 619,05	11 216,00	173,50	30,70
Kenohan	662,79	1 797,82	29,20	18,00
Kembang Janggut	57 111,60	55 145,60	9,08	55,80
Tabang	18 465,18	21 500,52	-	-
<b>Kutai Kartanegara</b>	<b>250 695,34</b>	<b>274 235,71</b>	<b>2 131,32</b>	<b>11 513,34</b>



Lanjutan Tabel/Continued Table 5,2,2

Kecamatan Subdistrict	Karet/Rubber		Kopi/Coffee	
	2019	2020	2019	2020
(1)	(6)	(7)	(8)	(9)
Samboja	734,60	785,00	0,02	6,00
Muara Jawa	2 087,80	819,09	-	-
Sanga-Sanga	57,74	40,67	0,50	-
Loa Janan	777,99	234,12	4,20	0,97
Loa Kulu	1 004,00	154,56	0,43	0,59
Muara Muntai	921,52	602,77	-	-
Muara Wis	360,39	221,13	-	-
Kota Bangun	382,20	1 118,88	-	-
Tenggarong	73,46	46,40	0,48	0,80
Sebulu	228,57	255,03	3,02	2,35
Tenggarong Seberang	294,40	92,23	-	-
Anggana	1 100,57	428,00	-	-
Muara Badak	3 594,58	2 237,24	-	-
Marangkayu	11 018,57	4 674,40	-	-
Muara Kaman	692,99	212,00	0,20	0,60
Kenohan	47,66	2,28	-	-
Kembang Janggut	43,71	18,90	-	-
Tabang	109,79	31,57	-	-
<b>Kutai Kartanegara</b>	<b>20 708,14</b>	<b>11 974,28</b>	<b>8,85</b>	<b>11,31</b>

Lanjutan Tabel/*Continued Table* 5,2,2

Kecamatan Subdistrict	Kakao/Cocoa		Lada/Peppers	
	2019	2020	2019	2020
(1)	(10)	(11)	(12)	(13)
Samboja	-	-	154,40	112,90
Muara Jawa	-	-	-	0,90
Sanga-Sanga	-	-	-	-
Loa Janan	1,48	-	3 133,78	746,80
Loa Kulu	23,04	46,37	-	-
Muara Muntai	-	-	1,60	1,15
Muara Wis	-	-	-	0,22
Kota Bangun	0,18	0,59	0,05	-
Tenggarong	-	-	-	-
Sebulu	-	-	2,22	5,30
Tenggarong Seberang	-	-	1,20	-
Anggana	-	-	-	0,06
Muara Badak	-	-	163,66	214,00
Marangkayu	-	-	-	-
Muara Kaman	2,36	1,56	7,10	3,74
Kenohan	6,20	4,25	-	-
Kembang Janggut	18,90	9,90	-	-
Tabang	-	-	-	-
<b>Kutai Kartanegara</b>	<b>52,16</b>	<b>62,66</b>	<b>3 309,55</b>	<b>1 085,07</b>

Lanjutan Tabel/Continued Table 5,2,2

Kecamatan Subdistrict	Teh/Tea		Lainnya/Others	
	2019	2020	2019	2020
(1)	(14)	(15)	(16)	(17)
Samboja	-	-	0,20	5,00
Muara Jawa	-	-	-	-
Sanga-Sanga	-	-	-	-
Loa Janan	-	-	19,04	23,15
Loa Kulu	-	-	67,00	187,25
Muara Muntai	-	-	-	-
Muara Wis	-	-	-	-
Kota Bangun	-	-	31,60	60,50
Tenggarong	-	-	21,12	26,02
Sebulu	-	-	3,35	1,98
Tenggarong Seberang	-	-	21,50	24,70
Anggana	-	-	-	-
Muara Badak	-	-	-	-
Marangkayu	-	-	-	-
Muara Kaman	-	-	26,92	116,72
Kenohan	-	-	122,60	50,94
Kembang Janggut	-	-	-	-
Tabang	-	-	-	-
<b>Kutai Kartanegara</b>	-	-	<b>313,13</b>	<b>496,26</b>

Sumber/Source: Dinas Perkebunan Kab, Kutai Kartanegara

### 5.2.3 Produksi, Produktivitas, dan Jumlah Petani Perkebunan Rakyat Menurut Jenis Komoditi, 2020

*Production, Productivity, and Farmer of Crops, 2020*

Komoditi Crops	Luas Areal Planted Area (Ha)	Produksi Production Ton)	Produktivitas Productivity (Kg/Ha)	Petani Farmer
(1)	(14)	(15)		
Kelapa Sawit	28,291.65	274,235.71	14,348.76	12,990
Karet	17,686.74	11,974.28	1,225.00	8,688
Lada	3,804.99	1,085.07	348.47	1,940
Kelapa Dalam	7,977.02	11,513.34	1,956.85	4,874
Kopi	70.00	11.31	538.43	125
Kakao	71.25	62.66	1,519.10	63
Aren	246.69	487.53	3,322.40	515
Kemiri	52.15	8.73	307.94	165
<b>Kutai Kartanegara</b>	<b>58,200.49</b>	<b>299,378.62</b>	<b>7,853.20</b>	<b>29,360</b>

Sumber/Source: Dinas Perkebunan Kab, Kutai Kartanegara

**5.2.4 Jumlah Petani Perkebunan Menurut Kecamatan dan Jenis Komoditi , 2020**  
**The Number of Farmer by Sub District and Crops, 2020**

<b>Kecamatan Subdistrict</b>	<b>Kelapa Sawit/ Oil Palm</b>	<b>Karet/Rubber</b>	<b>Lada/Peppers</b>	<b>Kelapa/ Coconut</b>
(1)	(2)	(3)	(4)	(5)
Samboja	1,600	455	367	752
Muara Jawa	460	523	8	1,146
Sanga-Sanga	46	84	-	5
Loa Janan	1,310	429	1,178	750
Loa Kulu	768	586	-	147
Muara Muntai	150	440	5	60
Muara Wis	97	175	2	37
Kota Bangun	401	452	16	147
Tenggarong	432	173	-	62
Sebulu	412	808	26	140
Tenggarong Seberang	128	355	-	134
Anggana	280	309	5	200
Muara Badak	2,955	1,160	320	273
Marangkayu	726	1,897	-	420
Muara Kaman	659	538	13	561
Kenohan	187	49	-	26
Kembang Janggut	1,794	85	-	14
Tabang	585	170	-	-
<b>Kutai Kartanegara</b>	<b>12,990.00</b>	<b>8,688.00</b>	<b>1,940.00</b>	<b>4,874.00</b>

Lanjutan Tabel/*Continued Table 5,2,4*

Kecamatan Subdistrict	Kopi/Coffee	Kakao/Cocoa	Aren /Sugar Palm	Kemiri/ Candlenut
(1)	(6)	(7)	(8)	(9)
Samboja	46	-	45	-
Muara Jawa	5	-	-	-
Sanga-Sanga	2	-	-	-
Loa Janan	33	9	178	153
Loa Kulu	3	23	22	1
Muara Muntai	-	-	-	-
Muara Wis	-	-	-	-
Kota Bangun	1	5	65	-
Tenggarong	15	-	36	-
Sebulu	12	-	8	-
Tenggarong Seberang	-	-	28	-
Anggana	-	-	-	-
Muara Badak	-	-	-	-
Marangkayu	-	-	-	-
Muara Kaman	8	5	70	11
Kenohan	-	8	63	-
Kembang Janggut	-	13	-	-
Tabang	-	-	-	-
<b>Kutai Kartanegara</b>	<b>125.00</b>	<b>63.00</b>	<b>515.00</b>	<b>165.00</b>

Sumber/*Source*: Dinas Perkebunan Kab, Kutai Kartanegara

**5.3 KEHUTANAN**

**FORESTRY**

**Tabel 5.3.1 Luas Kawasan Hutan Menurut tata Guna Hutan Kesepakatan, 2019**  
**Table Forest Area by Usability and Agreement, 2019**

Uraian Description		Luas Hutan (Ha) Forest Area
(1)		(2)
I	Kawasan Budidaya Kehutanan (KBK)	
	1, Hutan Lindung	210 097 62
	2, Kawasan Suaka Alam & Kawasan Pelestarian Alam (KSA/KPA)	-
	3, Hutan Produksi Tetap (HP)	760 799 20
	4, Hutan Produksi Terbatas (HPT)	542 413 93
	5, Hutan Produksi Yang Dapat Dikonversi (HPK)	23 243 67
II	Area Penggunaan Lain (APL)	982 912 31
III	Tubuh Air	104 177 77
		<b>2 623 644 50</b>

Sumber/Source: Dinas Lingkungan Hidup dan Kehutanan Provinsi Kalimantan Timur

**Tabel**  
**Table** 5.3.2

**Luas Fungsi Kawasan Hutan Berdasarkan Peta  
Penunjukan Kawasan Hutan dan Perairan 2019  
Forest Function Area 2019**

Uraian Description		Fungsi Kawasan	Luas (Ha)
(1)		[2]	[3]
TAHURA	Taman Hutan Raya		61 599 56
HL	Hutan Lindung		210 097 62
HPT	Hutan Produksi Tetap		760 799 20
HPT	Hutan Produksi Terbatas		542 413 93
APL	Areal Penggunaan Lain		982 912 31
Perairan	Tubuh Air		104 177 77
			<b>2 662 000 39</b>

Sumber/Source: Dinas Lingkungan Hidup dan Kehutanan Provinsi Kalimantan Timur



**5.4 PETERNAKAN  
LIVESTOCK**

**Tabel 5.4.1 Populasi Ternak Menurut Kecamatan. 2020**  
**Table 5.4.1 Livestock Population By Sub District, 2020**

Kecamatan Subdistrict	Sapi Potong Cow	Kerbau Buffalo	Kambing Goat	Babi Pig
(1)	(2)	(3)	(4)	(5)
Samboja	8,307	299	1,529	521
Muara Jawa	828	9	252	0
Sanga-Sanga	322	0	116	7
Loa Janan	1,176	22	961	823
Loa Kulu	4,298	17	1,370	131
Muara Muntai	503	755	89	0
Muara Wis	596	911	64	135
Kota Bangun	1,474	14	1,066	0
Tenggarong	1,209	20	729	350
Sebulu	780	34	385	346
Tenggarong Seberang	3,619	138	3,634	825
Anggana	591	37	450	0
Muara Badak	956	40	546	147
Marangkayu	1,701	169	268	270
Muara Kaman	2,002	222	572	0
Kenohan	758	41	284	148
Kembang Janggut	503	0	17	13
Tabang	407	0	38	620
<b>Kutai Kartanegara</b>	<b>30,030</b>	<b>2,728</b>	<b>12,370</b>	<b>4,336</b>

Sumber/Source: Dinas Pertanian dan Peternakan Kab, Kutai Kartanegara

**Tabel 5.4.2**      **Populasi Unggas Menurut Kecamatan, 2020**  
**Table**              **Poultry Population By Sub District, 2020**

Kecamatan Subdistrict	Ayam Buras Domestic Hens	Ayam Potong Broiler	Ayam Petelur Layers	Itik Ducks
(1)	(2)	(3)	(4)	(5)
Samboja	23,200	4,052,000	171,650	1,280
Muara Jawa	12,800	932,000	0	1,950
Sanga-Sanga	5,553	0	5,550	2,793
Loa Janan	24,456	3,544,000	800	12,509
Loa Kulu	42,405	458,000	0	7,684
Muara Muntai	2,628	27,800	0	854
Muara Wis	474		0	261
Kota Bangun	26,700	58,000	0	5,900
Tenggarong	40,472	968,000	0	4,148
Sebulu	2,677	177,160	0	614
Tenggarong Seberang	23,735	455,000	157,700	6,381
Anggana	9,167	282,000	0	5,379
Muara Badak	35,050	2,453,200	43,270	580
Marangkayu	83,097	844,000	15,000	991
Muara Kaman	11,860	0	0	320
Kenohan	4,718	720	0	1,384
Kembang Janggut	28,334	0	0	6,632
Tabang	401	0	0	175
<b>Kutai Kartanegara</b>	<b>377,727</b>	<b>14,251,880</b>	<b>393,970</b>	<b>59,835</b>

Sumber/Source: Dinas Pertanian dan Peternakan Kab, Kutai Kartanegara

**Tabel 5.4.3**      **Produksi Daging Ternak Menurut Kecamatan, 2020**  
**Table**              **Production of Meat By Sub District, 2020**

Kecamatan Subdistrict (1)	Sapi Potong Cow (2)	Kerbau Buffalo (3)	Kambing Goat (4)	Babi Pig (5)
Samboja	84,029	0	1,323	6,666
Muara Jawa	43,278	0	1,242	0
Sanga-Sanga	19,586	0	824	64
Loa Janan	26,536	193	1,242	10,577
Loa Kulu	20,691	0	1,512	1,667
Muara Muntai	16,585	967	1,093	0
Muara Wis	25,746	193	1,445	1,731
Kota Bangun	53,387	0	13,946	0
Tenggarong	67,603	0	2,619	4,487
Sebulu	79,607	0	783	4,423
Tenggarong Seberang	30,800	0	1,296	10,577
Anggana	16,585	0	135	0
Muara Badak	25,746	0	783	1,859
Marangkayu	14,373	0	1,053	3,461
Muara Kaman	30,800	193	1,296	0
Kenohan	4,265	0	176	1,923
Kembang Janggut	4,107	0	162	192
Tabang	4,423	0	2,619	7,948
Rumah Pematongan Hewan (RPH)	150,210	0	0	0
<b>Kutai Kartanegara</b>	<b>718,357</b>	<b>1,546</b>	<b>33,549</b>	<b>55,575</b>

Sumber/Source: Dinas Pertanian dan Peternakan Kab, Kutai Kartanegara

**Tabel 5.4.4**      **Produksi Daging Unggas Menurut Kecamatan, 2020**  
**Table**              **Production of Poultry By Sub District, 2020**

Kecamatan Subdistrict	Ayam Buras Domestic Hens	Ayam Potong Broiler	Ayam Petelur Layers	Itik Ducks
(1)	(2)	(3)	(4)	(5)
Samboja	58,703	3,391,524	128,738	1,477
Muara Jawa	14,016	780,084		1,701
Sanga-Sanga	6,081		3,413	1,213
Loa Janan	25,346	2,966,328		6,669
Loa Kulu	50,244	383,346		3,039
Muara Muntai	5,558	23,269		921
Muara Wis	519			108
Kota Bangun	8,993	48,546		2,769
Tenggarong	44,317	810,216		1,721
Sebulu	2,931	143,261		255
Tenggarong Seberang	25,990	380,835	118,275	2,648
Anggana	10,038	236,034		2,232
Muara Badak	53,671	2,053,328	32,453	735
Marangkayu	91,009	706,428	11,250	407
Muara Kaman	15,133			149
Kenohan	5,366	603		616
Kembang Janggut	2,154			249
Tabang	16,783			739
<b>Kutai Kartanegara</b>	<b>436,852</b>	<b>11,923,802</b>	<b>294,129</b>	<b>27,648</b>

Sumber/Source: Dinas Pertanian dan Peternakan Kab, Kutai Kartanegara

**Tabel 5.4.5** **Pemotongan Daging Ternak Menurut Kecamatan, 2020**  
**Table** **5.4.5** **Production of Livestockin Slaughterhouse By Sub District , 2020**

Kecamatan Subdistrict	Sapi Potong Cow	Kerbau Buffalo	Kambing Goat	Babi Pig
(1)	(2)	(3)	(4)	(5)
Samboja	532	0	98	104
Muara Jawa	274	0	92	0
Sanga-Sanga	124	0	61	1
Loa Janan	168	1	92	165
Loa Kulu	131	0	112	26
Muara Muntai	105	5	81	0
Muara Wis	163	1	107	27
Kota Bangun	338	0	1,033	0
Tenggarong	428	0	194	70
Sebulu	504	0	58	69
Tenggarong Seberang	195	0	96	165
Anggana	105	0	10	0
Muara Badak	163	0	58	29
Marangkayu	91	0	78	54
Muara Kaman	195	1	96	0
Kenohan	27	0	13	30
Kembang Janggut	26	0	12	3
Tabang	28	0	194	124
Rumah Pemotongan Hewan (RPH)	951	0	0	0
<b>Kutai Kartanegara</b>	<b>4,548</b>	<b>8</b>	<b>2,485</b>	<b>867</b>

**Tabel 5.4.6** Pemotongan Hewan Unggas Menurut Kecamatan, 2020  
**Table** Production of Poultry in Slaughterhouse By Sub District, 2020

Kecamatan Subdistrict	Ayam Buras Domestic Hens	Ayam Potong Broiler	Ayam Petelur Layers	Itik Ducks
(1)	(2)	(3)	(4)	(5)
Samboja	40,000	690,000	2,825	190
Muara Jawa	14,600	720,000	0	290
Sanga-Sanga	830	340,000	3,400	420
Loa Janan	3,665	1,136,000	0	1,870
Loa Kulu	6,340	350,000	0	1,150
Muara Muntai	390	75,000	0	130
Muara Wis	70	72,000	0	40
Kota Bangun	3,990	282,600	0	885
Tenggarong	6,055	2,628,000	0	54,000
Sebulu	400	396,000	0	90
Tenggarong Seberang	12,900	650,000	58,895	955
Anggana	1,370	320,000	0	805
Muara Badak	5,240	280,000	17,380	85
Marangkayu	12,430	313,000	7,500	145
Muara Kaman	10,000	150,000	0	50
Kenohan	705	36,000	0	210
Kembang Janggut	4,240	125,000	0	990
Tabang	2,775	90,000	0	25
<b>Kutai Kartanegara</b>	<b>126,000</b>	<b>8,653,600</b>	<b>90,000</b>	<b>62,330</b>

Sumber/Source: Dinas Pertanian dan Peternakan Kab, Kutai Kartanegara

**Tabel 5.4.7** **Produksi Telur Unggas Menurut Kecamatan dan Jenis Unggas (kg), 2020**  
**Production of Pultry Eggs by Subdistrict and Kind of Poultry (kg), 2020**

Kecamatan Subdistrict	Ayam Petelur	Ayam Buras Domestic Hens	Itik Ducks
(1)	Layers	(3)	(4)
Samboja	22,247	36,884	19,284
Muara Jawa		8,806	22,204
Sanga-Sanga	26,775	3,820	15,843
Loa Janan		15,925	87,077
Loa Kulu		31,569	39,672
Muara Muntai		3,492	12,023
Muara Wis		326	1,414
Kota Bangun		5,651	36,150
Tenggarong		27,845	22,475
Sebulu		1,842	3,327
Tenggarong Seberang	622,125	16,330	34,574
Anggana		6,307	29,145
Muara Badak	136,868	33,722	9,596
Marangkayu	59,063	57,182	5,310
Muara Kaman		9,508	1,951
Kenohan		3,371	8,041
Kembang Janggut		1,353	3,246
Tabang		10,545	9,644
<b>Kutai Kartanegara</b>	<b>867,078</b>	<b>274,478</b>	<b>360,976</b>

Sumber/Source: Dinas Pertanian dan Peternakan Kab, Kutai Kartanegara

## 5.4 PERIKANAN FISHERY

**Tabel 5.5.1** *Jumlah Rumah Tangga Perikanan Tangkap Menurut Kecamatan dan Sub Sektor Perikanan 2020*  
**Number of Fish Capture Households by Subdistrict and Fishery Subsector 2020**

Kecamatan Subdistrict	Perikanan Laut Marine Fisheries	Perairan Umum Inland Water	Jumlah Total
(1)	(2)	(3)	(4)
Samboja	1 175	-	1 175
Muara Jawa	1 676	-	1 676
Sanga-Sanga	516	134	650
Loa Janan	-	62	62
Loa Kulu	-	58	58
Muara Muntai	-	2 163	2 163
Muara Wis	-	1 058	1 058
Kota Bangun	-	2 359	2 359
Tenggarong	-	86	86
Sebulu	-	717	717
Tenggarong Seberang	-	137	137
Anggana	1 626	79	1 705
Muara Badak	1 496	-	1 496
Marangkayu	855	-	855
Muara Kaman	-	2 649	2 649
Kenohan	-	1 037	1 037
Kembang Janggut	-	839	839
Tabang	-	256	256
<b>Kutai Kartanegara</b>	<b>7 344</b>	<b>11 634</b>	<b>18 978</b>

Sumber/Source: Dinas Perikanan dan Kelautan Kab, Kutai Kartanegara



**Tabel 5.5.2** **Produksi Perikanan Tangkap Menurut Kecamatan dan Sub Sektor Perikanan 2020**  
**Production of Fish Capture Households by Subdistrict and Fishery Subsector 2020**

Kecamatan Subdistrict	Perikanan Laut Marine Fisheries	Perairan Umum Inland Water	Jumlah Total
(1)	(2)	(3)	(4)
Samboja	10 246,50	0,00	10 246,54
Muara Jawa	7 837,40	47,40	7 884,82
Sanga-Sanga	501,60	39,60	541,15
Loa Janan	0,00	47,80	47,74
Loa Kulu	0,00	73,30	73,24
Muara Muntai	0,00	6 718,89	6 536,17
Muara Wis	0,00	6 369,70	6 091,14
Kota Bangun	0,00	6 027,40	5 508,92
Tenggarong	0,00	51,00	51,04
Sebulu	0,00	1 196,40	1 196,30
Tenggarong Seberang	0,00	41,50	41,45
Anggana	10 089,89	72,60	10 162,49
Muara Badak	9 194,09	0,00	9 194,09
Marangkayu	5 806,71	0,00	5 806,71
Muara Kaman	0,00	4 511,40	4 511,35
Kenohan	0,00	7 061,81	6 708,20
Kembang Janggut	0,00	1 132,50	819,88
Tabang	0,00	701,00	363,50
<b>Kutai Kartanegara</b>	<b>43 676,20</b>	<b>34 092,30</b>	<b>75 784,73</b>

Sumber/Source: Dinas Perikanan dan Kelautan Kab, Kutai Kartanegara

**Tabel**  
**Table** 5.5.3

**Produksi Perikanan Budidaya Menurut Kecamatan dan Jenis Budidaya (ton) 2020**  
**Production of Fish Capture by Subdistrict and Type Of Culture (ton) 2020**

Kecamatan Subdistrict	Budidaya Laut Marine Culture	Tambak Brackish Water Pond	Kolam Fresh Water Pond	Keramba Cage	Jaring Apung Floating Cage Net	Sawah Paddy field	Jumlah Total
(1)	(2)	(3)	(4)	(5)	(6)	(7)	(8)
Samboja	237,53	11 463,38	94,70	0,00	237,53	1,10	12 034,24
Muara Jawa	0,00	9 935,33	25,30	0,00	0,00	0,00	9 960,63
Sanga-Sanga	0,00	0,00	42,48	20,10	0,00	0,00	62,58
Loa Janan	0,00	0,00	263,55	7 811,22	0,00	0,00	8 074,77
Loa Kulu	0,00	0,00	322,73	9 906,53	0,00	0,00	10 229,26
Muara Muntai	0,00	0,00	8,80	5 142,28	0,00	0,00	5 151,08
Muara Wis	0,00	0,00	0,00	7 240,75	0,00	0,00	7 240,75
Kota Bangun	0,00	0,00	111,87	9 032,71	0,00	0,00	9 144,58
Tenggarong	0,00	0,00	243,23	7 134,25	0,00	0,00	7 377,48
Sebulu	0,00	0,00	73,60	998,69	0,00	0,00	1 072,29
Tenggarong Seberang	0,00	0,00	259,45	6 180,96	0,00	4,50	6 444,91
Anggana	14,55	11 075,99	110,06	67,98	12,56	0,50	11 281,64
Muara Badak	557,13	11 117,32	137,19	0,00	557,13	0,00	12 368,77
Marangkayu	29,01	7 758,12	38,78	0,00	29,01	0,00	7 854,92
Muara Kaman	0,00	0,00	75,66	7 018,96	0,00	0,00	7 094,62
Kenohan	0,00	0,00	1,66	8 748,51	0,00	0,00	8 750,17
Kembang Janggut	0,00	0,00	20,90	1 154,06	0,00	0,00	1 174,96
Tabang	0,00	0,00	27,40	83,60	0,00	0,00	111,00
<b>Kutai Kartanegara</b>	<b>838,22</b>	<b>51 350,14</b>	<b>1 857,36</b>	<b>70 520,50</b>	<b>836,23</b>	<b>6,10</b>	<b>125 428,65</b>

Sumber/Source: Dinas Perikanan dan Kelautan Kab, Kutai Kartanegara

**Tabel 5.5.4** Jumlah Rumahtangga Perikanan Perahu/kapal Motor Luas Usaha Budidaya Produksi dan Nilai Produksi 2020  
*Number of Fishing Households Fishing Boats Fish Cultured Areas Production and Values By Fishery Subsector 2020*  
*Capture Households by Subdistrict and Fishery Subsector 2019*

Rincian Details (1)	Perikanan Laut Marine Fisheries (2)	Perairan Umum Inland Water (3)	Budidaya Agriculture (4)
Rumahtangga Perikanan	7 344	11 816	37 607
Perahu/kapal Motor	6 541	11 765	18 306
Luas Usaha	-	-	119 849
Produksi	43 676,2	34 092,3	183 142,0
Nilai Produksi	1 419 697 150	1 031 438 400	6 587 888 900

Sumber/Source: Dinas Perikanan dan Kelautan Kab, Kutai Kartanegara

**Tabel**  
**Table** 5.5.4

**Jumlah Rumah tangga Perahu/kapal Motor Luas Usaha  
Produksi dan Nilai Produksi pada perikanan budidaya  
2020**  
*Number of Fishing Households Fishing Boats Fish Cultured  
Areas Production and Values Capture Households by  
Subdistrict in Fish Cultured 2020*

Rincian Details	TAMBAK (Ha) Bracksh water pon	KOLAM (Ha) Presh water pon	KERAMBA (Unit) Cage	SAWAH (Mina Padi) (Ha) Paddy field	LAUT (Ha) Marine Culture	TOTAL
(1)	(2)	(3)	(4)			
Rumahtangga Perikanan	7 854	3 143	7 359	54	37	37 607
Perahu/kapal Motor	-	-	-	-	-	18 306
Luas Usaha	76 673	1 720	41 428	15	13	119 849
Produksi	34 227,6	1 830,0	70 457,0	4,5	838,2	183 142,0
Nilai Produksi	1 672 928 740	57 961 600	2 459 589 300	155 620	7 075 190	6 587 888 900

Sumber/Source: Dinas Perikanan dan Kelautan Kab, Kutai Kartanegara

<https://kukarkab.bps.go.id>

# BAB 6

## Pertambangan dan Energi





**PENJELASAN TEKNIS**

1. Industri pengolahan dikelompokkan ke dalam 4 golongan berdasarkan banyaknya pekerja, yaitu :
  - a. Industri Besar adalah perusahaan yang mempunyai pekerja 100 orang atau lebih;
  - b. Industri Sedang adalah perusahaan yang mempunyai pekerja 20-99 orang;
  - c. Industri Kecil adalah perusahaan yang mempunyai pekerja 5-19 orang; dan
  - d. Industri Rumah Tangga adalah usaha kerajinan rumah tangga yang mempunyai pekerja antara 1-4 orang.
2. Klasifikasi Industri Pengolahan:
  - a. Industri makanan, minuman dan tembakau.
  - b. Industri tekstil, pakaian jadi dan kulit.
  - c. Industri kayu dan barang-barang dari kayu, termasuk perabot rumah tangga.
  - d. Industri kertas dan barang-barang dari kertas, percetakan dan penerbitan.
  - e. Industri kimia dan barang-barang dari bahan kimia, minyak bumi, batu bara, karet dan plastik.
  - f. Industri barang galian bukan logam, kecuali minyak bumi dan batu bara.
  - g. Industri logam dasar.
  - h. Industri barang dari logam,

**TECHNICAL NOTES**

1. *According to the number of employee, a manufacturing industry is categorized into 4 groups :*
  - a. *Large scale manufacturing is a manufacturing establishment having at least 100 employees;*
  - b. *Medium scale manufacturing is a manufacturing establishment having 20-99 employees.*
  - c. *Small scale manufacturing is a manufacturing establishment having 5-19 employees.*
  - d. *Household industry is a manufacturing establishment having 1 – 4 employees.*
2. *Classification of manufacturing industry:*
  - a. *Manufacture of food, beverage and tobacco.*
  - b. *Manufacture of textile, leather product and wearing apparel.*
  - c. *Manufacture of Wood and wood products including furnitures.*
  - d. *Manufacture of paper and paper products, printing and publishing.*
  - e. *Manufacture of chemical, petroleum, coal, rubber and plastic products.*
  - f. *Manufacture of non-metallic mineral products, except petroleum and coal.*
  - g. *Manufacture of basic metal*
  - h. *Manufacture of fabricated*



- i. mesin dan peralatannya.  
Industri pengolahanlainnya

- metal products, machinery and equipment.*
- i. *Other Manufacturing industries.*

<https://kukarkab.bps.go.id>

**ULASAN**

Kegiatan pertambangan di Kabupaten Kutai Kartanegara mencakup pertambangan migas dan non migas. Dari kegiatan tersebut, salah satu hasil tambang yang cukup berpengaruh terhadap perekonomian Kutai Kartanegara adalah komoditas batu bara. Berdasarkan data dari Dinas Energi dan Sumber Daya Mineral Provinsi Kalimantan Timur, total produksi batu bara di Kutai Kartanegara tahun 2019 mencapai 69.484.736 Mton. Sementara untuk penjualan batu bara mencapai 9.706.153 Mton untuk domestik dan 56.226.728 Mton untuk ekspor.

Jumlah pelanggan listrik di Kutai Kartanegara mengalami kenaikan dari tahun 2018 ke 2019. Berdasarkan data dari PT PLN Area Samarinda, jumlah pelanggan listrik di ULP Kota Bangun meningkat sebanyak 3.487 pelanggan, sementara untuk ULP Tenggarong meningkat sebanyak 3.536 pelanggan.

Sementara itu, jumlah sambungan PDAM di Kutai Kartanegara juga mengalami kenaikan dari tahun 2018 ke 2019. Berdasarkan data dari PDAM Tirta Mahakam, pada tahun 2019 jumlah sambungan air PDAM mencapai 82.928 sambungan. Angka ini menunjukkan adanya peningkatan sebesar 5.848 sambungan. Hal ini terjadi karena adanya perbedaan penghitungan dimana pada tahun 2018 1 sambungan melayani 6

**DESCRIPTION**

*Mining activities in Kutai Kartanegara Regency include oil and gas mining and non-oil gas mining. From these activities, one of the mining products which is quite influential on the economy of Kutai Kartanegara is coal. Based on data from the Department of Energy and Mineral Resources of East Kalimantan Province, total coal production in Kutai Kartanegara in 2019 reached 69.484.736 Mton. While coal sales reached 9.706.153 Mton for domestic and 56.226.728 Mton for exports.*

*The number of electricity customers in Kutai Kartanegara increased from 2018 to 2019. Based on data from PT PLN Area Samarinda, the number of electricity customers in ULP Kota Bangun increased by 3.487 customers, while for ULP Tenggarong increased by 3.536 customers.*

*Meanwhile, the number of PDAM connections in Kutai Kartanegara has also increased from 2018 to 2019. Based on data from PDAM Tirta Mahakam, in 2019 the number of PDAM water connections reached 82,928 connections. This figure shows an increase of 5,848 connections. This happens due to differences in calculations where in 2018 1 connection served 6 lives, while in 2019 1 connection served 5 lives. In addition, in 2018 the number of connections in the*

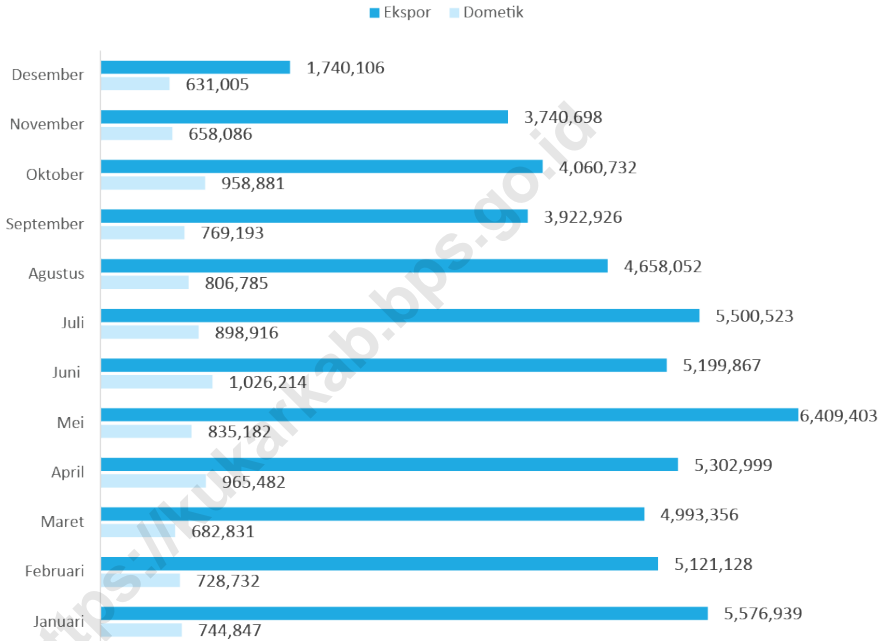
jiwa, sementara pada tahun 2019 1 sambungan melayani 5 jiwa. Selain itu, pada tahun 2018 jumlah sambungan di Kecamatan Tabang belum dimasukkan karena belum ada layanan disana.

*Tabang District has not been included because there are no services there.*

<https://kukarkab.bps.go.id>

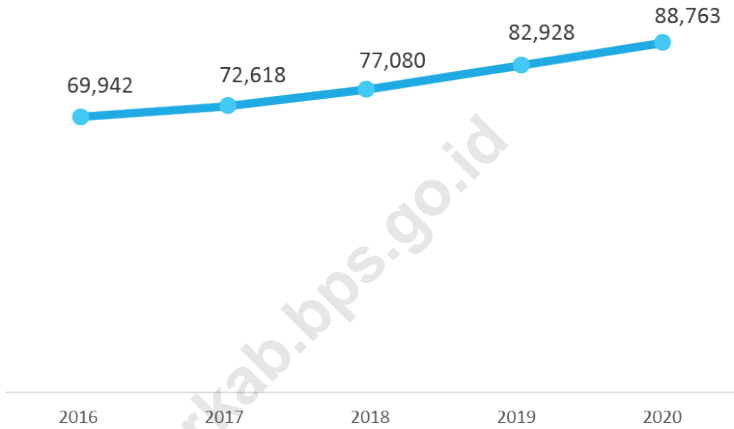
**Gambar**  
**Figures** 6.1

**Jumlah Penjualan Batu Bara (Mton) Sesuai Ijin Usaha  
Pertambangan (IUP) di Kabupaten Kutai Kartanegara,  
2019**  
*Sales Of Coal with Mining Business Licence in Kutai  
Kartanegara Regency, 2019*



Sumber/Source: Dinas Energi dan Sumber Daya Mineral Provinsi Kalimantan Timur/Department of Energy and Mineral Resources of East Kalimantan Province

**Gambar 6.2** Banyaknya Sambungan PDAM, 2016-2020  
**Figures** Number Of Connection Of Water Supply 2016-2020



Sumber/Source: PDAM Tirta Mahakam Kabupaten Kutai Kartanegara

## 6.1 PERTAMBANGAN MINING

**Tabel** 6.1.1 **Jumlah Produksi Batu Bara (Mton) Sesuai Ijin Usaha Pertambangan (IUP) di Kabupaten Kutai Kartanegara, 2019**  
*Production of Coal with Mining Business Licence in Kutai Kartanegara Regency, 2019*

<b>Bulan</b> <i>Month</i>	<b>Produksi</b> <i>Production</i>
(1)	(2)
Januari/ <i>January</i>	5 695 380
Februari/ <i>February</i>	6 506 508
Maret/ <i>March</i>	6 613 142
April/ <i>April</i>	5 671 483
Mei/ <i>May</i>	6 496 458
Juni/ <i>June</i>	6 153 652
Juli/ <i>July</i>	7 435 230
Agustus/ <i>August</i>	6 875 181
September/ <i>September</i>	6 821 924
Oktober/ <i>October</i>	5 752 091
November/ <i>November</i>	5 240 057
Desember/ <i>December</i>	223 631
<b>Kutai Kartanegara</b>	<b>69 484 736</b>

Sumber/*Source*: Dinas Energi dan Sumber Daya Mineral Provinsi Kalimantan Timur/*Department of Energy and Mineral Resources of East Kalimantan Province*

**Tabel**  
**Table** 6.1.2**Jumlah Penjualan Batu Bara (Mton) Sesuai Ijin Usaha  
Pertambangan (IUP) di Kabupaten Kutai Kartanegara,  
2019**  
**Sales of Coal with Mining Business Licence in Kutai  
Kartanegara Regency, 2019**

Bulan Month	Penjualan Sales	
	Domestik Domestik	Ekspor Expor
(1)	(2)	(3)
Januari/January	744 847	5 576 939
Februari/February	728 732	5 121 128
Maret/March	682 831	4 993 356
April/April	965 482	5 302 999
Mei/May	835 182	6 409 403
Juni/June	1 026 214	5 199 867
Juli/July	898 916	5 500 523
Agustus/August	806 785	4 658 052
September/September	769 193	3 922 926
Oktober/October	958 881	4 060 732
November/November	658 086	3 740 698
Desember/December	631 005	1 740 106
<b>Kutai Kartanegara</b>	<b>9 706 153</b>	<b>56 226 728</b>

Sumber/Source: Dinas Energi dan Sumber Daya Mineral Provinsi Kalimantan Timur/ *Department of Energy and Mineral Resources of East Kalimantan Province*

## 6.2 ENERGI ENERGY

**Tabel 6.2.1** Daya Terpasang, Produksi, dan Distribusi Listrik PT. PLN (Persero) pada Cabang/Ranting PLN Menurut Kecamatan, 2020  
*Installed Electricity Power, Production, and Distribution of PT. PLN (Persero) at PLN Branch by Subdistrict, 2020*

Unit Layanan Pelanggan (ULP)	Daya Terpasang Installed Electricity Power (KW)	Produksi Listrik Electricity Production (KWh)	Listrik Terjual Electricity Sold (KWh)	Susut/ Hilang Shrinkage/ Lost (KWh)
(1)	(2)	(3)	(4)	(6)
ULP Tenggarong	130,645,065	292,554,550	218,537,207	27,836,322
ULP Kota Bangun	33,478,440	52,753,965	46,082,718	4,122,173

Sumber/Source: PT PLN (Persero) UP3 Samarinda



**Tabel**  
**Table** 6.2.2**Jumlah Pelanggan Listrik Menurut Rayon di Kabupaten Kutai Kartanegara, 2016–2020**  
**Number of Electricity Customers by Rayon in Kutai Kartanegara Regency, 2016–2020**

<b>Kelompok/Tarif Rate</b>	<b>2016</b>	<b>2017</b>	<b>2018</b>	<b>2019</b>	<b>2020</b>
(1)	(2)	(3)	(4)	(5)	(6)
<b>ULP Kota Bangun</b>					
S.1 / 220 VA	-	-	-	-	-
S.2 / 450 VA I	120	118	112	106	105
II	-	-	-	-	-
III	-	-	-	-	-
S.2 / 900 VA I	259	275	295	328	340
II	-	-	-	-	-
III	-	-	-	-	-
S.2 / 1.300 VA	164	185	220	249	269
S.2 / 2.200 VA	67	76	80	101	104
S.2 / 3.500 VA s/d 200 KV	33	42	57	77	90
S.3 / 200 KVA	-	-	-	-	-
<b>JUMLAH S</b>	<b>643</b>	<b>696</b>	<b>764</b>	<b>861</b>	<b>908</b>
R.1 / 450 VA I	6 412	6 354	6 270	6 170	6,188
II	-	-	-	-	-
III	-	-	-	-	-
R.1 / 900 VA I	1 045	1 869	2 058	2 461	2,622
II	-	-	-	-	-
III	-	-	-	-	-
R.1M / 900 VA I	8 911	8 930	10 092	11 959	12,874
II	-	-	-	-	-
III	-	-	-	-	-
R.1 / 1.300 VA	3 213	3 710	4 643	5 572	5,792
R.1 / 2.200 VA	216	263	380	553	723
R.2 / 3.500 VA s/d 5.500	27	34	76	119	288
R.3 / 6.600 VA keatas I	3	4	8	10	13
II	-	-	-	-	-
<b>JUMLAH R</b>	<b>19 827</b>	<b>21 164</b>	<b>23 527</b>	<b>26 844</b>	<b>28,500</b>

Lanjutan Tabel/Continued Table 6.2.2

Kelompok/Tarif Rate	2016	2017	2018	2019	2020
(1)	(2)	(3)	(4)	(5)	(6)
B.1 / 450 VA I	141	140	136	135	132
II	-	-	-	-	-
B.1 / 900 VA I	205	206	206	208	211
II	-	-	-	-	-
B.1 / 1.300 VA	479	510	515	515	519
B.1 / 2.200 VA s/d 5.500 V	168	189	205	218	251
B.2 / 6.600 VA s/d 200 kVA	56	71	75	95	116
II	-	-	-	-	-
B.3 / > 200 kVA	-	-	-	-	-
<b>JUMLAH B</b>	<b>1 049</b>	<b>1 116</b>	<b>1 137</b>	<b>1 171</b>	<b>1 129</b>
I.1 / 450 VA I	-	-	-	-	-
II	-	-	-	-	-
I.1 / 900 VA I	-	-	-	-	-
II	-	-	-	-	-
I.1 / 1.300 VA	1	1	1	1	2
I.1 / 2.200 VA	-	-	-	-	2
I.1 / 3.500 s/d 14 kVA	-	-	-	-	-
I.2 / > 14 kVA s/d 200 kVA	3	5	6	6	6
I.3 / > 200 kVA	-	-	-	-	-
I.4 / 30.000 kVA keatas	-	-	-	-	-
<b>JUMLAH I</b>	<b>4</b>	<b>6</b>	<b>7</b>	<b>8</b>	<b>10</b>
P.1 / 450 VA	45	44	44	42	42
P.1 / 900 VA	90	98	97	101	103
P.1 / 1.300 VA	75	76	85	99	108
P.1 / 2.200 VA s/d 5.500 V	56	60	68	88	98
P.1 / 6.600 VA s/d 200 kVA	4	4	4	6	6
II	-	-	-	-	-
P.2 / > 200 kVA	-	-	-	-	-

Lanjutan Tabel/Continued Table 6.2.2

<b>Kelompok/Tarif Rate</b>	<b>2016</b>	<b>2017</b>	<b>2018</b>	<b>2019</b>	<b>2020</b>
(1)	(2)	(3)	(4)	(5)	(6)
P.3	24	24	24	24	27
<b>JUMLAH P</b>	<b>294</b>	<b>306</b>	<b>322</b>	<b>360</b>	<b>384</b>
T / > 200 kVA	-	-	-	-	-
C / TM > 200 kVA	-	-	-	-	-
L	-	1	2	2	2
<b>Total ULP Kota Bangun</b>	<b>43 634</b>	<b>23 289</b>	<b>25 759</b>	<b>29 246</b>	<b>31,033</b>
<b>ULP Tenggara</b>					
S.1 / 220 VA	-	-	-	-	-
S.2 / 450 VA I	291	295	297	292	297
II	-	-	-	-	-
III	-	-	-	-	-
S.2 / 900 VA I	<b>578</b>	<b>597</b>	<b>637</b>	<b>697</b>	<b>750</b>
II	-	-	-	-	-
III	-	-	-	-	-
S.2 / 1.300 VA	299	322	339	363	391
S.2 / 2.200 VA	174	195	212	233	251
S.2 / 3.500 VA s/d 200 KV	161	170	214	254	280
S.3 / 200 KVA	1	1	1	1	1
<b>JUMLAH S</b>	<b>1 504</b>	<b>1 580</b>	<b>1 700</b>	<b>1 840</b>	<b>1,970</b>
R.1 / 450 VA I	16 494	16 414	16 149	15 796	15,737
II	-	-	-	-	-
III	-	-	-	-	-
R.1 / 900 VA I	1 614	3 138	3 411	4 174	4,442
II	-	-	-	-	-
III	-	-	-	-	-
R.1M / 900 VA I	32 427	32 504	35 611	37 523	39,772
II	-	-	-	-	-

Lanjutan Tabel/*Continued Table 6.2.2*

Kelompok/Tarif Rate	2016	2017	2018	2019	2020
(1)	(2)	(3)	(4)	(5)	(6)
III	-	-	-	-	-
R.1 / 1.300 VA	14 110	14 565	15 163	15 789	16,298
R.1 / 2.200 VA	3 442	3 521	3 705	3 941	4,312
R.2 / 3.500 VA s/d 5.500	759	782	861	967	1,281
R.3 / 6.600 VA keatas I	86	84	98	131	153
II	-	-	-	-	-
<b>JUMLAH R</b>	<b>68 932</b>	<b>71 008</b>	<b>74 998</b>	<b>78 321</b>	81,945
B.1 / 450 VA I	192	185	181	181	216
II	-	-	-	-	-
B.1 / 900 VA I	341	503	540	546	656
II	-	-	-	-	-
B.1 / 1.300 VA	353	457	482	473	503
B.1 / 2.200 VA s/d 5.500 V	666	733	751	759	858
B.2 / 6.600 VA s/d 200 kVA	326	365	394	452	494
II	-	-	-	-	-
B.3 / > 200 kVA	5	5	6	6	6
<b>JUMLAH B</b>	<b>1 883</b>	<b>2 248</b>	<b>2 354</b>	<b>2 417</b>	2,733
I.1 / 450 VA I	-	-	-	-	-
II	-	-	-	-	-
I.1 / 900 VA I	-	2	3	2	3
II	-	-	-	-	-
I.1 / 1.300 VA	1	2	3	3	3
I.1 / 2.200 VA	1	1	1	1	1
I.1 / 3.500 s/d 14 kVA	7	7	8	8	8
I.2 / > 14 kVA s/d 200 kVA	24	27	26	26	25
I.3 / > 200 kVA	3	3	3	5	5
I.4 / 30.000 kVA keatas	-	-	-	-	-
<b>JUMLAH I</b>	<b>36</b>	<b>42</b>	<b>44</b>	<b>45</b>	45

Lanjutan Tabel/*Continued Table 6.2.2*

<b>Kelompok/Tarif Rate</b>	<b>2016</b>	<b>2017</b>	<b>2018</b>	<b>2019</b>	<b>2020</b>
(1)	(2)	(3)	(4)	(5)	(6)
P.1 / 450 VA	26	26	26	23	23
P.1 / 900 VA	107	106	109	112	111
P.1 / 1.300 VA	62	59	57	57	64
P.1 / 2.200 VA s/d 5.500 V	121	120	125	131	137
P.1 / 6.600 VA s/d 200 kVA	110	105	112	111	115
II	-	-	-	-	0
P.2 / > 200 kVA	10	10	9	9	9
P.3	224	224	225	229	233
<b>JUMLAH P</b>	<b>660</b>	<b>650</b>	<b>663</b>	<b>672</b>	<b>692</b>
T / > 200 kVA	-	-	-	-	0
C / TM > 200 kVA	-	-	-	-	0
L	-	3	19	19	19
<b>Total ULP Tenggarong</b>	<b>73 015</b>	<b>75 531</b>	<b>79 778</b>	<b>83 314</b>	<b>87,404</b>

Sumber/*Source*: PT PLN (Persero) UP3 Samarinda

**Tabel**  
**Table 6.3.1****Jumlah Pelanggan dan Air yang Disalurkan oleh PDAM Menurut Kecamatan di Kabupaten Kutai Kartanegara, 2020**  
***Number of Customers and Water Distributed by PDAM by Subdistrict in Kutai Kartanegara Regency, 2020***

<b>Kecamatan Subdistrict</b>	<b>Pelanggan Number of Customers</b>	<b>Air Disalurkan Distributed Water (m<sup>3</sup>)</b>	<b>Nilai Value (Rp)</b>
(1)	(2)	(3)	(4)
Samboja	4,141	1,076,869	4,866,245,950
Muara Jawa	5,168	1,495,267	7,114,392,950
Sanga-Sanga	2,706	830,766	3,667,231,300
Loa Janan	13,626	5,324,620	23,327,262,600
Loa Kulu	3,715	1,322,948	5,953,689,000
Muara Muntai	2,164	500,825	2,213,183,050
Muara Wis	297	94,064	397,895,350
Kota Bangun	2,742	851,967	3,874,356,000
Tenggarong	25,378	8,340,219	38,840,273,250
Sebulu	3,344	970,878	4,311,557,750
Tenggarong Seberang	11,724	1,119,320	5,161,775,950
Anggana	3,497	1,181,374	5,675,387,600
Muara Badak	2,303	697,539	3,009,803,200
Marangkayu	1,972	508,848	2,252,389,050
Muara Kaman	3,008	699,706	3,129,057,600
Kenohan	577	144,226	631,499,950
Kembang Janggut	2,105	481,222	2,212,891,050
Tabang	296	51,967	227,191,500
<b>Kutai Kartanegara</b>	<b>88,763</b>	<b>25,692,625</b>	<b>116,866,083,100</b>

Sumber/Source: PDAM Tirta Mahakam Kabupaten Kutai Kartanegara

**Tabel**  
**Table 6.3.2****Banyaknya Sambungan PDAM Menurut Kecamatan di Kabupaten Kutai Kartanegara, 2016-2020**  
**Number of PDAM Connections by Subdistrict in Kutai Kartanegara Regency, 2016-2020**

Kecamatan Subdistrict	Jumlah Sambungan Number of Connections				
	2016	2017	2018	2019	2020
(1)	(2)	(3)	(4)	(5)	(6)
Samboja	2 232	2 829	3 412	3 830	4 141
Muara Jawa	3 941	4 248	4 621	4 877	5 168
Sanga-Sanga	2 172	2 239	2 410	2 571	2 706
Loa Janan	10 685	10 817	11 344	12 384	13 626
Loa Kulu	3 766	3 823	4 061	3 912	3 715
Muara Muntai	1 855	1 864	1 908	2 104	2 164
Muara Wis	290	290	307	300	297
Kota Bangun	2 501	2 519	2 554	2 614	2 742
Tenggarong	21 602	22 350	23 212	24 192	25 378
Sebulu	2 634	2 818	3 043	3 322	3 344
Tenggarong Seberang	9 183	9 403	10 027	10 790	11 724
Anggana	2 690	2 826	3 056	3 370	3 497
Muara Badak	1 850	1 878	1 949	2 145	2 303
Marangkayu	1 455	1 540	1 698	1 892	1 972
Muara Kaman	1 461	1 543	1 759	2 446	3 008
Kenohan	482	486	496	546	577
Kembang Janggut	1 143	1 145	1 223	1 510	2 105
Tabang	-	-	-	123	296
<b>Kutai Kartanegara</b>	<b>69 942</b>	<b>72 618</b>	<b>77 080</b>	<b>82 928</b>	<b>88 763</b>

Sumber/Source: PDAM Tirta Mahakam Kabupaten Kutai Kartanegara

**Tabel**  
**Table 6.3.3****Jumlah Penduduk yang Dilayani oleh PDAM Menurut Kecamatan di Kabupaten Kutai Kartanegara, 2016-2020**  
**Total Population Served by PDAM by Subdistrict in Kutai Kartanegara Regency, 2016-2020**

Kecamatan Subdistrict	Penduduk yang Dilayani Customers				
	2016	2017	2018	2019	2020
(1)	(2)	(3)	(4)	(5)	(6)
Samboja	13 392	16 974	20 472	19 150	20,705
Muara Jawa	23 646	25 488	27 726	24 385	25,840
Sanga-Sanga	13 032	13 434	14 460	12 855	13,530
Loa Janan	64 110	64 902	68 064	61 920	68,130
Loa Kulu	22 596	22 938	24 366	19 560	18,575
Muara Muntai	11 130	11 184	11 448	10 520	10,820
Muara Wis	1 740	1 740	1 842	1 500	1,485
Kota Bangun	15 006	15 114	15 324	13 070	13,710
Tenggarong	129 612	134 100	139 272	120 960	126,890
Sebulu	15 804	16 908	18 258	16 610	16,720
Tenggarong Seberang	55 098	56 418	60 162	53 950	58,620
Anggana	16 140	16 956	18 336	16 850	17,485
Muara Badak	11 100	11 268	11 694	10 725	11,515
Marangkayu	8 730	9 240	10 188	9 460	9,860
Muara Kaman	8 766	9 258	10 554	12 230	15,040
Kenohan	2 892	2 916	2 976	2 730	2,885
Kembang Janggut	6 858	6 870	7 338	7 550	10,525
Tabang	-	-	-	615	1,480
<b>Kutai Kartanegara</b>	<b>419 652</b>	<b>435 708</b>	<b>462 480</b>	<b>414 640</b>	<b>443,185</b>


Sumber/Source: PDAM Tirta Mahakam Kabupaten Kutai Kartanegara



**Tabel**  
**Table** 6.3.4**Kapasitas Produksi Air Minum Menurut Bulan di  
Kabupaten Kutai Kartanegara, 2020**  
**Production Capacity of Water Supply by Month in Kutai  
Kartanegara Regency, 2020**

Bulan Month	Kapasitas (Liter/Detik) Capacity (Litre/Second)		Produksi (m <sup>3</sup> ) Production (m <sup>3</sup> )	Distribusi (m <sup>3</sup> ) Distribution (m <sup>3</sup> )
	Potensial Potencial	Riil Real		
(1)	(2)	(3)	(4)	(5)
Januari/January	1,736.50	1,522.10	3,639,261.00	3,472,967.00
Februari/February	1,736.50	1,511.80	3,414,271.00	3,253,768.00
Maret/March	1,736.50	1,510.00	3,614,536.00	3,449,020.00
April/April	1,736.50	1,588.00	3,758,267.00	3,589,244.00
Mei/May	1,736.50	1,544.70	3,732,601.00	3,564,814.00
Juni/June	1,691.50	1,551.30	3,614,795.00	3,453,838.00
Juli/July	1,691.50	1,560.30	3,763,932.00	3,597,245.00
Agustus/August	1,691.50	1,542.90	3,773,762.00	3,607,481.00
September/September	1,691.50	1,549.20	3,619,246.00	3,459,440.00
Oktober/October	1,671.50	1,528.80	3,689,418.00	3,527,830.00
November/November	1,671.50	1,519.50	3,592,296.00	3,434,179.00
Desember/December	1,671.50	1,503.10	3,653,057.00	3,492,384.00
<b>Kutai Kartanegara</b>			<b>43,865,442.00</b>	<b>41,902,210.00</b>

Sumber/Source: PDAM Tirta Mahakam Kabupaten Kutai Kartanegara



# **BAB 7**

Perdagangan



**PENJELASAN TEKNIS**

1. Sistem pencatatan statistic impor adalah "Special Trade" dengan wilayah pencatatan meliputi seluruh wilayah pabean di Kutai Kartanegara, sedangkan system pencatatan statistic ekspor adalah "General Trade" dengan wilayah pencatatan meliputi seluruh geografis Kutai Kartanegara.
2. Pengesahan dokumen ekspor dan impor dilakukan oleh Bea dan Cukai berdasarkan Persetujuan Muat/Bongkar Barang.
3. Data ekspor berasal dari dokumen Pemberitahuan Ekspor Barang (PEB) yang diisi oleh eksportir.
4. Data impor berasal dari dokumen Pemberitahuan Impor Untuk Dipakai (PIUD) yang diisi oleh importir.
5. Barang-barang yang dikirim ke luar daerah untuk diolah dicatat sebagai ekspor, sedangkan hasil olahan yang dikembalikan ke Indonesia dicatat sebagai impor.
6. Barang-barang dari luar daerah yang diolah dan diperbaiki di dalam Indonesia dicatat sebagai barang impor meskipun barang olahan tersebut akan kembali ke luar daerah.

**TECHNICAL NOTES**

1. *The recording of import statistics is based on "special trade" system covering all Kutai Kartanegara Customs areas, while the recording of export statistics is based on "general trade" system which covers all Kutai Kartanegara geographical areas.*
2. *The legalization of export and import documents is conducted by the custom and excise office based on documents known as loading/unloading agreement.*
3. *The export data are compiled based on export documents known as export declarations (PEB) filled by exporters.*
4. *The import data are compiled based on import documents known as Import Declarations for Used (PIUD) filled by importers.*
5. *Goods sent to out of region for processsing purposes are recorded as export. While its product sent to Indonesia are recorded as import.*
6. *Goods from out of region which processed and modified in Indonesia are still recorded as imports although the products will be returned to out of region.*

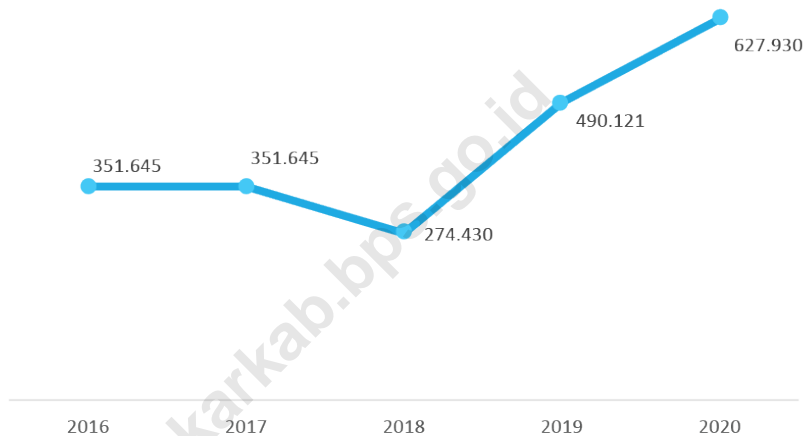
7. Barang-barang yang tidak dicakup dalam pencatatan:
- Pakaian dan barang-barang perhiasan penumpang.
  - Barang-barang bawaan penumpang dari/ke luar negeri untuk dipakai sendiri, kecuali lemari es, pesawat televisi, dan sebagainya.
  - Barang-barang untuk keperluan perwakilan kedutaan suatu negara.
  - Barang-barang ekspedisi dan ekshibisi atau pameran.
  - Barang-barang untuk militer yang diimpor langsung oleh angkatan bersenjata.
  - Pembungkus/peti kemas untuk diisi kembali.
  - Uang dan surat-surat berharga.
  - Barang-barang contoh.
8. Sistem pengolahan dokumen impor/ekspor adalah sistem "Carry Over" yaitu dokumen ditunggu selama satu bulan, setelah bulan berjalan, dan dokumen-dokumen yang terlambat akan diolah untuk bulan berikutnya.
7. *The following goods are not included in the statistics:*
- Clothings and passengers' jewelry.*
  - Luggage of passengers for own use, except refrigerators, television sets, etc.*
  - Goods imported/exported for the use of foreign representative countries/embassies.*
  - Goods for expeditions, and shows or exhibitions.*
  - Military goods directly imported by the Armed forces.*
  - Packings/containers to be refilled.*
  - Bank notes and securities.*
  - Sample goods.*
8. *The carry-over system is used in processing export and import documents. Documents are processed one month after the current month, while those received later will be pro*

**ULASAN**

Badan Urusan Logistik (Bulog) Wilayah Samarinda ditunjuk menjadi badan yang menjaga ketersediaan suplai bahan pangan, terutama komoditas beras. Berdasarkan data dari Bulog Wilayah Samarinda, dari tahun ke tahun terlihat bahwa penyaluran beras miskin Bulog mengalami kenaikan setiap tahun, kecuali pada tahun 2018. Penyaluran beras miskin di Kabupaten Kutai Kartanegara tahun 2019 sebesar 490.121 kilogram. Wilayah yang paling banyak memperoleh penyaluran beras miskin adalah Kecamatan Tenggarong Seberang yaitu 105.535 kilogram, sementara penyaluran beras terendah berada di Kecamatan Kenohan sebesar 4.250 kilogram.

**DESCRIPTION**

*Logistics Agency (Bulog) Samarinda area was appointed as agency that maintains availability food supply, especially rice commodity. Based on data from the Samarinda District Logistics Agency, from year to year can be seen that the distribution of Bulog's poor rice has increased every year, except in 2018. Distribution of poor rice in Kutai Kartanegara Regency in 2019 amounted to 490.121 kilograms. The region that received the most distribution of poor rice was Tenggarong Seberang District, which was 105.535 kilograms, while the lowest rice distribution was in Kenohan District, which was 4.250 kg.*

**Gambar**  
**Figures** 7.1**Penyaluran Beras Miskin Menurut Kecamatan dan Tahun,  
2015-2019**  
*Poor Rice Distribution by Subdistrict and Month, 2015-2019*

Sumber/Source: Perum Bulog Subdivre Wil I. Samarinda

**Tabel**  
**Table** 7.1.1

**Jumlah Perkembangan Koperasi di Kabupaten Kutai  
Kartanegara, 2015-2018**  
*Number of Cooperative Development in Kutai Kartanegara  
Regency, 2015-2018*

	<b>Keterangan</b>	<b>2015</b>	<b>2016</b>	<b>2017</b>	<b>2018</b>
	(1)	(2)	(3)	(4)	(5)
1	Koperasi	597	642	656	670
2	Koperasi Aktif	480	493	507	487
3	Koperasi Tidak Aktif	117	149	149	183
4	Koperasi Beku	-	-	-	-
5	Koperasi Bubar	25	-	-	-
6	RAT	118	121	144	136
7	Pertumbuhan	33	39	14	14
8	Anggota	50	53	56	...
9	Managemen Wanita	360	496	504	...
10	Tenaga Kerja	4	5	4	...
11	Modal Sendiri	58	53	54	...
12	Volume Usaha	806	1 074 153	1 225 169	...
13	SHU	19	10	10	...
14	Asset	35	518	590	...

Keterangan/Note: Data tahun 2019 belum tersedia dari sumber/ Data for 2019 is not yet available from the source

Sumber/Source: Dinas Koperasi, Usaha Mikro, Kecil, Menengah dan Perindustrian Kabupaten Kutai Kartanegara/Department of Cooperatives, Micro, Small, Medium Enterprises and Industry in Kutai Kartanegara Regency



**Tabel**  
**Table** 7.1.2

**Banyaknya Koperasi dan Jumlah Anggota Menurut Jenisnya, 2017-2018**  
**Number of Cooperatives and Members by Type, 2018-2019**

Keterangan	2017		2018	
	Jumlah Koperasi Number of Cooperatives	Anggota Member	Jumlah Koperasi Number of Cooperatives	Anggota Member
(1)	(2)	(3)	(4)	(5)
1 Koperasi Fungsional	7	1 892	-	-
2 Koperasi Sekolah	10	419	10	-
3 Kop. Buruh/Karyawan	28	2 396	30	-
4 Koperasi Serba Usaha	256	11 068	264	-
5 Koperasi Wanita	7	403	7	403
6 Koperasi Pegawai Negeri	46	4 466	46	4 466
7 Koperasi Lainnya	-	-	-	-
<b>Jumlah/Total</b>	656	56 077	...*)	...*)

Keterangan/Note: \*)Data dari sumber belum lengkap/ Data from the source is incomplete

Data tahun 2019 belum tersedia dari sumber/ Data for 2019 is not yet available from the source

Sumber/Source: Dinas Koperasi, Usaha Mikro, Kecil, Menengah dan Perindustrian Kabupaten Kutai Kartanegara/Department of Cooperatives, Micro, Small, Medium Enterprises and Industry in Kutai Kartanegara Regency

**Tabel**  
**Table** 7.1.3

**Banyaknya Koperasi dan Keegiatannya di Kabupaten Kutai Kartanegara, 2015-2018**  
**Number of Cooperatives and It's Activities in Kutai Kartanegara Regency, 2015-2018**

	<b>Keterangan</b>	<b>2015</b>	<b>2016</b>	<b>2017</b>	<b>2018</b>
	(1)	(2)	(3)	(4)	(5)
1	Koperasi	579	642	656	670
2	Anggota Koperasi	50 140	52 710	56 077	56 682
3	Volume Usaha	814 870,49	1 177 662,66	1 225 169,01	-
4	Modal (000.000 Rp)	232 676,90	517 827,90	590 306,34	591 094,19
5	Dana-dana (000.000 Rp)	2 374,67	28 871,27	29 585,43	29 585,43
6	SHU (000.000 Rp)	5 854,23	10 190,78	9 549,58	9 549,58
7	Cadangan (000.000 Rp)	4 461,26	6 979,15	7 347,61	7 347,61

Keterangan/Note: Data tahun 2019 belum tersedia dari sumber/ Data for 2019 is not yet available from the source

Sumber/Source: Dinas Koperasi, Usaha Mikro, Kecil, Menengah dan Perindustrian Kabupaten Kutai Kartanegara/Department of Cooperatives, Micro, Small, Medium Enterprises and Industry in Kutai Kartanegara Regency

**Tabel 7.1.4** Banyaknya Koperasi Unit Desa (KUD) dan Keegiatannya di Kabupaten Kutai Kartanegara, 2015-2018  
**Number of Village Unit Cooperatives ( KUD ) and It's Activities in Kutai Kartanegara Regency, 2015-2018**

	Keterangan	2015	2016	2017	2018*)
	(1)	(2)	(3)	(4)	(5)
1	Koperasi	56	57	57	57
2	Anggota Koperasi	8 870	8 746	8 904	...
3	Volume Usaha	1 611,37	15 145,07	12 116,10	...
4	Modal (000.000 Rp)	7 066,39	6 642,58	5 839,14	...
5	Dana-dana (000.000 Rp)	171,49	171,49	234,99	...
6	SHU (000.000 Rp)	1 121,46	1 105,09	417,41	...
7	Cadangan (000.000 Rp)	624,53	626,58	520,88	...

Keterangan/Note: \*)Data dari sumber belum lengkap/ Data from the source is incomplete

Data tahun 2019 belum tersedia dari sumber/ Data for 2019 is not yet available from the source

Sumber/Source: Dinas Koperasi, Usaha Mikro, Kecil, Menengah dan Perindustrian Kabupaten Kutai Kartanegara/Department of Cooperatives, Micro, Small, Medium Enterprises and Industry in Kutai Kartanegara Regency

**Tabel**  
**Table** 7.1.5

**Banyaknya Koperasi Menurut Jenis dan Kecamatan di  
Kabupaten Kutai Kartanegara, 2018**  
*Number of Cooperatives by Type and Subdistrict in Kutai  
Kartanegara Regency, 2018*

Keterangan	Kecamatan/Subdistrict					
	Samboja	Muara Jawa	Sanga-Sanga	Loa Janan	Loa Kulu	Muara Muntai
(1)	(2)	(3)	(4)	(5)	(6)	(7)
1 KUD	4	-	2	4	3	4
2 Kop. Pertanian	1	1	1	-	2	2
3 Kop. Perkebunan	8	2	4	5	4	4
4 Kop. Nelayan	3	3	-	-	1	-
5 Kop. Kehutanan	-	-	-	-	-	-
6 Kopti	-	-	-	1	-	-
7 Kopinkra	-	-	-	-	-	-
8 Kopontren	-	1	-	-	1	1
9 Kopkar	1	-	-	2	2	4
10 Primkopol	-	-	-	-	-	-
11 KSU	21	15	13	20	26	-
12 Kop. Pasar	-	-	-	-	-	-
13 KSP	1	-	-	1	2	-
14 KPN/KPRI	1	-	-	1	-	1
15 Kop. Wanita	-	1	-	-	-	-
16 Kop. Propesi/Jasa	4	7	4	1	2	1
17 Primkop Veteran	-	-	-	-	-	-
18 Kop. Wredatama	-	-	-	-	-	-
19 Kop. Pepabri	1	-	-	-	1	-
20 Kop. Mahasiswa	-	-	-	-	-	-
21 Kop. Pemuda	-	-	1	-	-	-
22 Kop. Pertambangan	1	-	3	-	1	-
23 KJSK	-	-	-	-	-	-
24 Kop. Lainnya	-	-	1	-	-	-
<b>Jumlah/Total</b>	<b>46</b>	<b>30</b>	<b>29</b>	<b>35</b>	<b>45</b>	<b>17</b>

Lanjutan Tabel/Continued Table 7.1.5

Keterangan	Kecamatan/Subdistrict					Anggana
	Muara Wis	Kota Bangun	Tenggarong	Sebulu	Tenggarong Seberang	
(1)	(8)	(9)	(10)	(11)	(12)	(13)
1 KUD	1	6	5	2	7	4
2 Kop. Pertanian	-	-	-	5	-	1
3 Kop. Perkebunan	2	8	2	11	3	-
4 Kop. Nelayan	-	1	-	-	-	2
5 Kop. Kehutanan	-	-	-	-	-	-
6 Kopti	-	-	-	-	-	-
7 Kopinkra	-	1	-	-	-	-
8 Kopontren	-	-	3	1	2	1
9 Kopkar	-	1	14	-	5	-
10 Primkopol	-	-	1	-	-	-
11 KSU	1	7	56	20	8	8
12 Kop. Pasar	-	-	2	-	-	-
13 KSP	-	2	10	5	2	1
14 KPN/KPRI	-	-	35	1	2	2
15 Kop. Wanita	-	-	3	-	1	1
16 Kop. Propesi/Jasa	1	-	11	1	6	-
17 Primkop Veteran	-	-	-	-	-	-
18 Kop. Wredatama	-	-	-	-	-	-
19 Kop. Pepabri	-	-	1	-	-	-
20 Kop. Mahasiswa	-	-	1	-	-	-
21 Kop. Pemuda	-	-	3	-	-	-
22 Kop. Pertambangan	1	-	-	-	1	-
23 KJSK	-	-	1	-	-	-
24 Kop. Lainnya	-	-	-	-	-	-
<b>Jumlah/Total</b>	<b>6</b>	<b>26</b>	<b>148</b>	<b>46</b>	<b>37</b>	<b>20</b>

Lanjutan Tabel/*Continued Table* 7.1.5

Keterangan	Kecamatan/Subdistrict					
	Muara Badak	Marang kayu	Muara Kaman	Kenohan	Kembang Janggut	Tabang
(1)	(14)	(15)	(16)	(17)	(18)	(19)
1 KUD	1	3	5	-	1	5
2 Kop. Pertanian	1	-	1	-	1	-
3 Kop. Perkebunan	10	2	22	6	19	10
4 Kop. Nelayan	1	1	-	-	-	1
5 Kop. Kehutanan	-	-	-	-	-	3
6 Kopti	-	-	-	-	-	-
7 Kopinkra	-	-	-	-	-	-
8 Kopontren	-	-	-	-	-	-
9 Kopkar	1	-	4	-	-	-
10 Primkopol	-	-	-	-	-	-
11 KSU	14	8	12	8	10	13
12 Kop. Pasar	-	-	-	-	-	-
13 KSP	-	1	1	-	-	-
14 KPN/KPRI	2	1	-	-	-	-
15 Kop. Wanita	1	-	-	-	-	-
16 Kop. Propesi/Jasa	1	1	3	-	1	-
17 Primkop Veteran	-	-	-	-	-	-
18 Kop. Wredatama	-	-	-	-	-	-
19 Kop. Pepabri	-	-	-	-	-	-
20 Kop. Mahasiswa	-	-	-	-	-	-
21 Kop. Pemuda	-	-	-	-	-	-
22 Kop. Pertambangan	-	1	1	-	-	1
23 KJSK	-	-	-	-	-	-
24 Kop. Lainnya	-	-	-	-	-	-
<b>Jumlah/Total</b>	<b>32</b>	<b>18</b>	<b>49</b>	<b>14</b>	<b>32</b>	<b>33</b>

Keterangan/Note: Data tahun 2019 belum tersedia dari sumber/ *Data for 2019 is not yet available from the source*

Sumber/Source: Dinas Koperasi, Usaha Mikro, Kecil, Menengah dan Perindustrian Kabupaten Kutai Kartanegara/Department of Cooperatives, Micro, Small, Medium Enterprises and Industry in Kutai Kartanegara Regency

**Tabel**  
**Table** 7.1.6

**Perkembangan Program Pemberdayaan Kredit UKP  
Melalui 226 LPD, 2016-2018**  
*Credit Empowerment Program Development UKP Through  
226 LPD, 2016-2018*

	<b>Keterangan</b>	<b>2016</b>	<b>2017</b>	<b>2018*)</b>
	(1)	(2)	(3)	(4)
<b>1</b>	<b>Dana UKP</b>	76 700 000 000	76 700 000 000	...
<b>2</b>	<b>Penguliran Kredit UKP</b>			
	Jumlah LPD	147	147	...
	Jumlah UKP	13 633	13,764	...
	Jumlah Kredi UKP	71 217 293 502	72 647 293 502	...
	Setoran Pembayaran	53 569 029 198	55 078 765 682	...
	Jumlah LPD	128	128	...
	Jumlah UKP	12 481	12,588	...
	Sisa Pinjaman	17 648 264 304	17 568 527 820	...
	Penyisihan (%)	13 363 845 411	14 112 727 431	...
<b>3</b>	<b>Penyaluran Kredit UKP</b>			
	Jumlah LPD	226	226	...
	Jumlah UKP	20 892	20 892	...
	Dana UKP	76 700 000 000	76 700 000 000	...
	Setoran/Pembayaran	35 302 138 580	35 314 243 500	...
	Sisa Pinjaman	41 397 861 420	41 385 756 420	...
	Penyisihan (%)	41 397 861 420	41 385 756 420	...

Keterangan/Note: \*)Data dari sumber belum lengkap/ *Data from the source is incomplete*

Data tahun 2019 belum tersedia dari sumber/ *Data for 2019 is not yet available from the source*

Sumber/Source: Dinas Koperasi, Usaha Mikro, Kecil, Menengah dan Perindustrian Kabupaten Kutai Kartanegara/ *Department of Cooperatives, Micro, Small, Medium Enterprises and Industry in Kutai Kartanegara Regency*

**Tabel**  
**Table** 7.1.7

**Jumlah Unit Usaha dan Jumlah Tenaga Kerja Jenis Industri, 2018**  
**Number of Business Units and Total Employment Type Industry, 2018**

Keterangan	Unit Usaha Business Unit	Tenaga Kerja Labor
(1)	(2)	(3)
<b>Industri Olahan Pangan</b>	<b>5 311</b>	<b>11 414</b>
1 Tahu Tempe	162	356
2 Keripik Buah	67	145
3 Kerupuk	2 267	4 542
4 Kue Kering	1 926	3 836
5 Lada Sortir	1	119
6 Ikan Asin	388	1 168
7 Susu Kedelai	57	120
8 Selai/Dodol	44	44
9 Udang Beku	1	350
10 Air Minum	398	734
<b>Industri Sandang</b>	<b>751</b>	<b>833</b>
1 Tenun Ulap Doyo	46	46
2 Badong Tancep	48	48
3 Penjahitan	651	729
4 Batik Motif Kutai	1	5
5 Industri Kerajinan Bordir	5	5
<b>Industri Logam, Mesin, Elektro, dan Alat Angkut</b>	<b>1 757</b>	<b>4 381</b>
1 Pandai Besi	69	208
2 Bengkel Sepede Motor	1 586	3 607
3 Bengkel Las	44	126
4 Galangan Kapal	57	403
5 Tandon Air	1	37



Lanjutan Tabel/*Continued Table 7.1.7*

Keterangan	Unit Usaha <i>Business Unit</i>	Tenaga Kerja Labor
(1)	(2)	(3)
<b>Industri Kimia dan Bahan Bangunan</b>	<b>372</b>	<b>1 984</b>
1 Moulding	178	893
2 Percetakan	38	115
3 Meubel/Korsen	46	186
4 Gas	1	9
5 Genteng Dari semen	3	15
6 Briket Batu Bara	-	-
7 Barang dari Logam	-	-
8 Batubata/Batako	92	748
9 Atap Nipah	14	18
<b>Industri Kerajinan</b>	<b>884</b>	<b>1 680</b>
1 Manik	710	1 420
2 Ukiran Kayu	35	78
3 Manon	1	7
4 Souvenir	15	33
5 Pembuatan Kopiah	2	8
6 Rotan	56	62
7 Tikar Purun	15	15
8 Sulam	45	45
9 Bambu	3	7
10 Kulit Jomok	2	5

Keterangan/Note: Data tahun 2019 belum tersedia dari sumber/ *Data for 2019 is not yet available from the source*

Sumber/Source: Dinas Koperasi, Usaha Mikro, Kecil, Menengah dan Perindustrian Kabupaten Kutai Kartanegara/*Department of Cooperatives, Micro, Small, Medium Enterprises and Industry in Kutai Kartanegara Regency*

**Tabel**  
**Table** 7.1.8

**Banyaknya Penerbitan Permohonan SIUP Menurut Golongan Pengusaha di Kabupaten Kutai Kartanegara 2015-2018**  
**License Application Publication Number by Group of Businessman in Kutai Kartanegara Regency, 2015-2018**

	<b>Keterangan</b>	<b>2015</b>	<b>2016</b>	<b>2017</b>	<b>2018</b>
	<b>(1)</b>	<b>(2)</b>	<b>(3)</b>	<b>(4)</b>	<b>(5)</b>
1	Pengusaha Kecil	432	424	317	289
2	Pengusaha Menengah	223	271	152	129
3	Pengusaha Besar	43	38	11	9
	<b>Jumlah/Total</b>	<b>698</b>	<b>733</b>	<b>480</b>	<b>427</b>

Keterangan/Note: Data tahun 2019 belum tersedia dari sumber/ Data for 2019 is not yet available from the source

Sumber/Source: Dinas Koperasi, Usaha Mikro, Kecil, Menengah dan Perindustrian Kabupaten Kutai Kartanegara/Department of Cooperatives, Micro, Small, Medium Enterprises and Industry in Kutai Kartanegara Regency

**Tabel**  
**Table** 7.1.9

**Banyaknya Penerbitan Tanda Daftar Perusahaan (TDP)  
Menurut Golongan Pengusaha di Kabupaten Kutai  
Kartanegara, 2015-2018**  
*Number of Publishing Company Registration (TDP) by  
Entrepreneur Group in Kutai Kartanegara Regency, 2015-  
2018*

	<b>Keterangan</b>	<b>2015</b>	<b>2016</b>	<b>2017</b>	<b>2018</b>
	<b>(1)</b>	<b>(2)</b>	<b>(3)</b>	<b>(4)</b>	<b>(5)</b>
1	PT	161	154	185	...
2	KOPR	43	50	67	...
3	CV	266	467	275	...
4	FA	-	-	-	...
5	PO	627	183	59	...
6	BPL	11	3	32	...
	<b>Jumlah/Total</b>	<b>1 108</b>	<b>857</b>	<b>618</b>	<b>...</b>

Keterangan/Note: Data tahun 2019 belum tersedia dari sumber/ Data for 2019 is not yet available from the source

Sumber/Source: Dinas Perindustrian dan Perdagangan Kabupaten Kutai Kartanegara/Industries, Industries and Trade Service Kutai Kartanegara Regency

**Tabel**  
**Table** 7.1.10

**Pelaksanaan Wajib Tera/Sidang Tera Menurut Kecamatan  
di Kabupaten Kutai Kartanegara, 2017-2020**  
**Implementation of Mandatory Tera/Tera Session by  
Subdistrict in Kutai Kartanegara Regency, 2017-2020**

<b>Kecamatan Subdistrict</b>	<b>2017</b>	<b>2018</b>	<b>2019</b>	<b>2020</b>
<b>(1)</b>	<b>(2)</b>	<b>(3)</b>	<b>(4)</b>	<b>(5)</b>
Samboja	97	40	69	110
Muara Jawa	105	89	50	24
Sanga-Sanga	75	83	97	143
Loa Janan	103	33	253	84
Loa Kulu	95	85	88	74
Muara Muntai	48	-	30	30
Muara Wis	49	-	1	18
Kota Bangun	97	24	78	80
Tenggarong	181	-	193	140
Sebulu	80	-	40	38
Tenggarong Seberang	102	-	76	77
Anggana	85	-	59	24
Muara Badak	99	116	155	102
Marangkayu	61	38	72	57
Muara Kaman	60	-	49	67
Kenohan	45	18	2	32
Kembang Janggut	93	23	45	101
Tabang	52	-	276	328
<b>Kutai Kartanegara</b>	<b>1 527</b>	<b>549</b>	<b>1,633</b>	<b>1,529</b>

Keterangan/Note: Data tahun 2019 belum tersedia dari sumber/ Data for 2019 is not yet available from the source

Sumber/Source: Dinas Perindustrian dan Perdagangan Kabupaten Kutai Kartanegara/Industries, Industries and Trade Service Kutai Kartanegara Regency

**Tabel**  
**Table** 7.1.11**Jenis Alat Ukur, Takar, Timbangan dan Perlengkapannya (UTTP) di Kabupaten Kutai Kartanegara Tahun 2017-2020**  
**Types of Gauges, Measuring, Scales and Equipment (UTTP) in Kutai Kartanegara Regency, 2017-2020**

Jenis Alat Ukur	2017	2018	2019	2020
(1)	(2)	(3)	(4)	(5)
Pompa Ukur BBM	-	-	243	214
Meter Arus BBM	-	-	25	53
Takaran Basah	41	-	-	4
Anak Timbangan Biasa	1,125	497	577	664
Anak Timbangan Elektronik	-	-	-	-
Neraca	25	-	-	-
Timbangan Meja	170	72	44	26
Timbangan Bobot Ingsut	35	2	-	1
Dacing Logam	31	-	-	-
Timbangan Centesimal	9	-	-	-
Timbangan Pegas	797	362	562	433
Timbangan Elektronik	217	30	35	53
Timbangan Halus Elektronik	34	-	-	-
Timbangan Jembatan Elektronik	-	-	89	62
Timbangan Cepat	-	-	-	15
Bejana Ukur	-	-	1	-
Meter Air	-	-	1	-
Timbangan Pengisian	-	-	55	-
Tangki	-	-	1	4
<b>Kutai Kartanegara</b>	<b>2,484</b>	<b>963</b>	<b>1,633</b>	<b>1,529</b>

Keterangan/Note: Data tahun 2019 belum tersedia dari sumber/ Data for 2019 is not yet available from the source

Sumber/Source: Dinas Perindustrian dan Perdagangan Kabupaten Kutai Kartanegara/Industries, Industries and Trade Service Kutai Kartanegara Regency

**Tabel**  
**Table** 7.1.12

**Volume dan Nilai Ekspor Menurut Komoditi Kabupaten  
Kutai Kartanegara, 2018**  
*Volume and Value of Export by Commodity in Kutai  
Kartanegara Regency, 2018*

Komoditi Commodity	Satuan Unit	Volume Volume	Nilai (US\$) Value (US\$)
(1)	(2)	(3)	(4)
Batu Bara	MT	-	-
Playwood	M3	-	-
Moulding	M3	-	-
Wood In Chip	Ton	-	-
Udang Beku	KG	1 084 799	316 889 124 875
Kepiting	KG	590 245	114 531 234 880
Ikan Betutu	KG	9 189	1 874 905 589
Kelapa Sawit/CPO	Ton	-	-
Lada	KG	-	-
Karet	KG	-	-
Kakao	KG	-	-
Kopi	KG	-	-
Kelapa Dalam	KG	-	-
<b>Kutai Kartanegara</b>			<b>433 295 265 344</b>

Keterangan/Note: Data tahun 2019 belum tersedia dari sumber/ Data for 2019 is not yet available from the source

Sumber/Source: Dinas Perindustrian dan Perdagangan Kabupaten Kutai Kartanegara/Industries, Industries and Trade Service Kutai Kartanegara Regency

**Tabel** 7.1.13 **Nilai Ekspor dan Impor di Kabupaten Kutai Kartanegara (Juta Rp), 2016-2018**  
**Table** *Value of Export and Import in Kutai Kartanegara Regency (Million Rp), 2016-2018*

<b>Kecamatan Subdistrict</b>	<b>2016</b>	<b>2017</b>	<b>2018</b>
(1)	(2)	(3)	(4)
Ekspor	82 733 816	84 388 492	86 920 147
Impor	16 563 432	16 002 132	15 682 089
<b>Kutai Kartanegara</b>	<b>99 297 248</b>	<b>100 390 624</b>	<b>102 602 236</b>

Keterangan/Note: Data tahun 2019 belum tersedia dari sumber/ *Data for 2019 is not yet available from the source*

Sumber/Source: Dinas Perindustrian dan Perdagangan Kabupaten Kutai Kartanegara/*Industries, Industries and Trade Service Kutai Kartanegara Regency*

**Tabel** 7.1.14 **Perdagangan Antar Pulau, 2018**  
**Table** **Inter-Island Trade, 2018**

Komoditi Commodity	Satuan Unit	Volume Volume	Nilai (US\$) Value (US\$)
(1)	(2)	(3)	(4)
Kayu Bulat	M3	-	-
Ikan Segar	KG	-	-
Ikan Gabus	KG	-	-
Karet	Ton	17 598	123 733 186 076
Lada	Ton	3 587	398 053 554 265
Kepiting	KG	-	-
Ikan Asin	KG	-	-
Udang segar	KG	-	-
Kelapa Sawit (CPO)	Ton	2 671 335	3 339 626 367 515
Kakao	KG	45	857 643 167
Kopi	KG	23	545 724 454
Kelapa Dalam	KG	7 327	31 603 949 776
<b>Kutai Kartanegara</b>			<b>3 894 420 425 253</b>

Keterangan/Note: Data tahun 2019 belum tersedia dari sumber/ Data for 2019 is not yet available from the source

Sumber/Source: Dinas Perindustrian dan Perdagangan Kabupaten Kutai Kartanegara/Industries, Industries and Trade Service Kutai Kartanegara Regency



**Tabel**  
**Table** 7.2.1**Penyaluran Beras Miskin Menurut Kecamatan dan Tahun, 2016-2020\*)**  
**Poor Rice Distribution by Subdistrict and Month, 2016-2020\*)**

<b>Kecamatan Subdistrict</b>	<b>2016</b>	<b>2017</b>	<b>2018</b>	<b>2019</b>	<b>2020</b>
(1)	(2)	(3)	(4)	(5)	(6)
Samboja	38 040	38 040	34 790	26 450	48 465
Muara Jawa	13 860	13 860	9 040	26 815	40 545
Sanga-Sanga	7 065	7 065	4 320	9 100	41 940
Loa Janan	21 810	21 810	18 430	19 000	47 745
Loa Kulu	17 595	17 595	17 650	24 400	32 310
Muara Muntai	3 120	3 120	2 850	6 175	40 635
Muara Wis	9 045	9 045	6 060	11 825	57 060
Kota Bangun	13 650	13 650	17 600	40 095	53 640
Tenggarong	23 640	23 640	17 770	15 456	44 865
Sebulu	19 470	19 470	17 890	12 500	10 665
Tenggarong Seberang	24 300	24 300	17 660	105 535	22 365
Anggana	33 915	33 915	22 710	33 400	85 815
Muara Badak	31 980	31 980	20 610	42 825	44 100
Marangkayu	31 860	31 860	21 590	51 665	10 800
Muara Kaman	33 645	33 645	24 620	41 505	7 560
Kenohan	10 035	10 035	7 990	13 750	15 435
Kembang Janggut	12 510	12 510	7 440	4 250	14 760
Tabang	6 105	6 105	5 410	5 375	9 225
<b>Kutai Kartanegara</b>	<b>351 645</b>	<b>351 645</b>	<b>274 430</b>	<b>490 121</b>	<b>627 930</b>

Sumber/Source: Perum Bulog Subdivre Wil I. Samarinda

\*) Untuk tahun 2020 Penyaluran beras termasuk Bansos

# BAB 8

## Pariwisata





**PENJELASAN TEKNIS**

1. Kendaraan bermotor adalah setiap kendaraan yang digerakkan oleh peralatan teknis yang ada pada kendaraan tersebut, biasanya digunakan untuk angkutan orang atau barang di atas jalan raya selain kendaraan yang berjalan di atas rel. Kendaraan bermotor yang dicatat adalah semua jenis kendaraan kecuali kendaraan bermotor TNI/Polri dan Korps Diplomatik.
2. Mobil penumpang adalah setiap kendaraan bermotor yang dilengkapi dengan tempat duduk untuk sebanyak-banyaknya delapan orang, tidak termasuk tempat duduk untuk pengemudi, baik dilengkapi atau tidak dilengkapi bagasi.
3. Mobil bis adalah setiap kendaraan bermotor yang dilengkapi dengan tempat duduk untuk lebih dari delapan orang, tidak termasuk tempat duduk untuk pengemudi, baik dilengkapi atau tidak dilengkapi bagasi.
4. Mobil truk adalah setiap kendaraan bermotor yang digunakan untuk angkutan barang, selain mobil penumpang, mobil bis dan kendaraan bermotor roda dua.
5. Kereta api adalah kendaraan dengan tenaga gerak (listrik,

**TECHNICAL NOTES**

1. *Motor vehicles are any kind of vehicles motorized by machine set up in those vehicles, they are usually used for transporting peoples or goods on roads except vehicles moving along a railway line. The data cover all kinds of motor vehicles except those belong to indonesia Army Force Indonesian State Police and Diplomatic corps.*
2. *Passenger cars are any motor vehicles with no more than eight seats, excluding seat for driver, it can be with or without hoot.*
3. *Buses are large passenger cars having seats for more than eight passengers, excluding seat for driver, it can be with or without hoot.*
4. *Trucks are any motor vehicles used to transport goods excluding passenger cars, buses, and motorcycles.*
5. *Train is a coach or a number of coaches joined together, moving*

diesel atau tenaga uap) yang berjalan sendiri maupun dirangkaikan dengan kendaraan lain, yang akan atau sedang bergerak di atas rel, terdiri dari kereta penumpang dan kereta barang.

*along a railway line. It can be passenger train or freight train.*

- |  |  |
|--|--|
| <p>6. Kilometer penumpang adalah jumlah kilometer dari semua penumpang yang berangkat. Besaran ini merupakan penjumlahan jarak asal tujuan masing-masing penumpang.</p>            | <p>6. <i>Passenger kilometer is total kilometers of all departing passenger. This measurement is the sum of distance between the place of origin and the place of destination taken by all passengers.</i></p> |
| <p>7. Rata-rata jarak perjalanan per penumpang adalah rata-rata yang ditempuh oleh setiap penumpang, atau jumlah kilometer penumpang dibagi dengan jumlah penumpang berangkat.</p> | <p>7. <i>Mean distance of journey per passenger is mean distance taken by each passenger or total of passenger-kilometer divided by the number of departing passengers.</i></p>                                |
| <p>8. Kilometer ton adalah jumlah kilometer semua ton yang diangkut. Besaran ini merupakan hasil penjumlahan jarak asal tujuan masing-masing barang dalam ton.</p>                 | <p>8. <i>Ton-kilometer is total kilometer of all cargoes carried. this is the sum of distance from area of origin to area of destination for each ton of cargoes.</i></p>                                      |
| <p>9. Rata-rata jarak angkut barang adalah rata-rata jarak yang ditempuh oleh setiap ton barang atau jumlah kilometer ton dibagi dengan ton dimuat.</p>                            | <p>9. <i>Mean distance of cargoes loaded is mean distance of each ton of cargoes loaded or total ton kilometer divided by total ton of cargoes loaded.</i></p>   |
| <p>10. Kantor Pos adalah tempat pemberi pelayanan komunikasi tertulis dan atau surat elektronik, layanan paket, layanan logistik,</p>  | <p>10. <i>Post office is a service provider facility of written communication and or electronic mail, parcel service, logistics services, financial</i></p>  |

layanan transaksi keuangan, dan layanan keagenan pos untuk kepentingan umum. Rumah pos berfungsi sama seperti kantor pos dan kantor pos pembantu, bedanya rumah pos biasanya terletak di daerah terpencil.

*transaction services, and postal services to the public. Postal house has the same function as the post office and subsidiary of post office, the difference is that postal house is usually located in remote areas.*

11. Konsep dan definisi untuk hotel dan pariwisata mengikuti rekomendasi World Tourism Organization (WTO) dan International Union of Office Travel Organization (IUOTO).

11. *The concept and definition of hotel and tourism follows the recommendation of World Tourism Organization (WTO) and International Union of Office Organization (IUOTO).*

12. Tamu Asing ialah setiap pengunjung yang mengunjungi suatu negara di luar tempat tinggalnya, didorong oleh satu atau beberapa keperluan tanpa bermaksud memperoleh penghasilan di tempat yang dikunjungi dan lamanya kunjungan tersebut tidak lebih dari satu tahun. Definisi ini mencakup 2 (dua) kategori tamu asing, yaitu:

12. *A Foreign visitors is any person visiting a country other than his usual place of residence for any reason other than for earning income in the visited country, and the length of stay is not more than one year. This definition covers two categories of foreign visitors, namely:*

a. Wisatawan (turis) ialah setiap pengunjung seperti definisi di atas yang tinggal paling sedikit 24 jam, akan tetapi tidak lebih dari 1 (satu) tahun di tempat yang dikunjungi, dengan maksud antara lain : berlibur, rekreasi, olah raga, bisnis, menghadiri pertemuan, studi dan kunjungan dengan alasan kesehatan.

a. *"Tourist" is any visitor staying for at least 24 hours, but not more than one year in the visited country with the intention of visiting and for any of these purposes : pleasure, recreation and sports, business, attending meetings, study and visit for health reasons.*

b. Excursionis ialah setiap pengunjung seperti

b. *"Excursionist" is any visitor like the definition above who*

definisi di atas yang “Cruise passengers”). Cruise Passengers ialah setiap tinggal kurang dari 24 jam di tempat yang dikunjungi (termasuk pengunjung yang tiba di suatu negara dengan kapal atau kereta api dimana mereka tidak menginap di akomodasi yang tersedia di negara tersebut.

*staying less than 24 hours in the visited country (including “cruise passengers”). Cruise passengers are visitors arriving in a country, such as : byship or train and not staying in any accommodation available in visited country.*

13. Akomodasi ialah suatu usaha yang menggunakan suatu bangunan atau sebagian daripadanya yang khusus disediakan, dimana setiap orang dapat menginap dan memperoleh pelayanan serta fasilitas lainnya dengan pembayaran. Akomodasi dibedakan antara hotel dan akomodasi lainnya. Dinamakan hotel apabila mempunyai restoran yang berada di bawah manajemen hotel tersebut, sedang akomodasi lainnya apabila tidak mempunyai restoran.

13. *Accommodation is an establishment using a building or a part of a building, especially prepared to any person to stay, and obtain service as well as other facilities against payment. Accomodation is segregated into hotel and other accommodations. Hotels defined here is having a restaurant under hotel management, otherwise called as other accommodations.*

14. Hotel berbintang yaitu hotel yang telah memenuhi persyaratan yang telah ditentukan seperti persyaratan fisik, bentuk pelayanan yang diberikan, kualifikasi tenaga kerja, jumlah kamar dan lainnya. Hotel tidak berbintang yaitu hotel yang belum memenuhi persyaratan yang telah ditentukan.

14. *A classified hotel is an accommodation which meet specified standards regarding physical requirements, services provided manpower qualification, number of rooms available, etc. An unclassified hotel is an accommodation which has not yet met the requirement previously mentioned.*

15. Tingkat penghuniah kamar hotel

15. *Room occupancy rate is the number*

adalah persentase banyaknya malam kamar yang dihuni terhadap banyaknya malam kamar yang tersedia.

*of roomnights occupied divided by the number of roomninght available, multiplied by 100 percent.*

16. Rata-rata lamanya tamu menginap adalah hasil bagi antara banyaknya malam tempat tidur yang terpakai dengan banyaknya tamu yang menginap di hotel dan akomodasi lainnya.

16. *Average length of stay is the number of bed-night used divided by the number of guest staying at the accommodation.*

<https://kukarkab.bps.go.id>



**ULASAN**

Untuk memenuhi transportasi darat, kendaraan angkutan utama yang harus tersedia adalah kendaraan bermotor. Menurut data yang dikeluarkan oleh Dinas Perhubungan Kabupaten Kutai Kartanegara pada tahun 2020, jumlah kendaraan yang wajib uji sebanyak **14.907** unit yang terdiri bus, mobil barang, dan mobil penumpang. Dilihat dari jenis kendaraan yang paling banyak diuji yaitu mobil barang, dengan jumlah 9.558 pada tahun 2020.

Saat ini sektor pariwisata merupakan salah satu sektor primadona dalam menghasilkan devisa negara. Selain itu juga diharapkan sebagai sektor yang padat karya yakni sektor yang banyak menyerap tenaga kerja, dan diharapkan berperan dalam meningkatkan pendapatan masyarakat. Jumlah wisatawan pengunjung museum negeri Mulawarman tahun 2020 sebesar 20.572 orang. Jumlah ini menurun drastis jika dibandingkan dengan tahun 2019 yang sebanyak 60.081 orang. Dari sejumlah wisatawan tersebut, 64 orang diantaranya adalah wisatawan asing dan 20.539 orang wisatawan domestik.

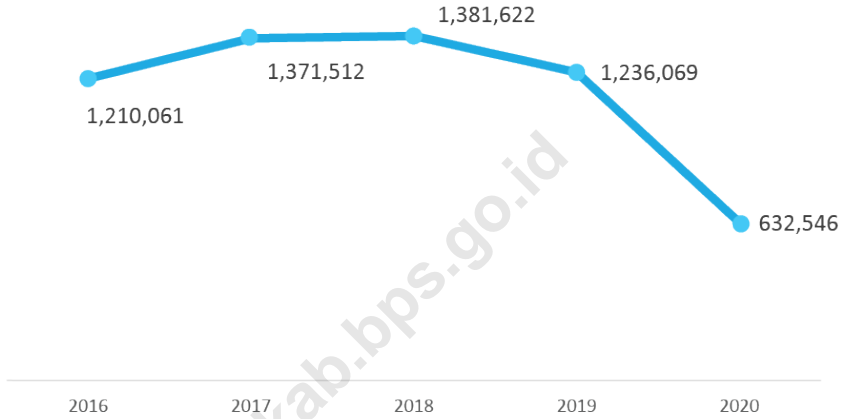
**DESCRIPTION**

*To fulfill land transportation necessity, main transportation which must be available was motor vehicles. According to data released by the Department of Transportation of Kutai Kartanegara Regency in 2020, the number of compulsory vehicles is **14,907** units consisting of buses, freight cars and passenger cars. From the most tested vehicle types are car goods, with the amount of 9.558 in 2020.*

*Nowadays, tourism sector was one of the important sector in producing foreign exchange. It was also hoped as full work, namely many absorb of labours, and it was hoped to have a role in increasing of society income. The number of tourists at "Mulawarman" museum in 2020 was 20.572 people. This number decreased if it was compared with last year 2019 with 60.081 people. From that amount, 64 people were foreign tourists, and 20.539 were domestic tourists.*

**Gambar**  
**Figures** 8.1

**Banyaknya Pengunjung Objek Wisata Kabupaten Kutai Kartanegara (orang), 2016-2020**  
**Number of Tourism Visitors in Kutai Kartanegara (People), 2016-2020**



Sumber/Source: Dinas Pariwisata Kabupaten Kutai Kartanegara/Tourism Service Office, Kutai Kartanegara Regency

## 8.1 TRANSPORTASI TRANSPORTATION

**Tabel** 8.1.1 **Panjang Jalan Kabupaten Menurut Kecamatan dan Jenis Permukaan Jalan (Km), 2020**  
*Length of Regency Roads by Subdistrict and Road Surface Type (Km), 2020*

Kecamatan Subdistrict	Jenis Permukaan Jalan Type of Surface					Rencana Jalan	Jumlah Total
	Aspal Asphalted	Kerikil Gravel	Batu Stone	Tanah Earth	Beton		
(1)	(2)	(3)	(4)	(5)	(6)	(7)	(8)
Samboja	-	-	-	-	-	-	-
Muara Jawa	-	-	-	-	-	-	-
Sanga-Sanga	-	-	-	-	-	-	-
Loa Janan	-	-	-	-	-	-	-
Loa Kulu	-	-	-	-	-	-	-
Muara Muntai	-	-	-	-	-	-	-
Muara Wis	-	-	-	-	-	-	-
Kota Bangun	-	-	-	-	-	-	-
Tenggarong	-	-	-	-	-	-	-
Sebulu	-	-	-	-	-	-	-
Tenggarong Seberang	-	-	-	-	-	-	-
Anggana	-	-	-	-	-	-	-
Muara Badak	-	-	-	-	-	-	-
Marangkayu	-	-	-	-	-	-	-
Muara Kaman	-	-	-	-	-	-	-
Kenohan	-	-	-	-	-	-	-
Kembang Janggut	-	-	-	-	-	-	-
Tabang	-	-	-	-	-	-	-
<b>2020</b>	-	-	-	-	-	-	-

Sumber/Source: Dinas Pekerjaan Umum Kabupaten Kutai Kartanegara/Public Works Department Kutai Kartanegara Regency

**Tabel**  
**Table** 8.1.2**Panjang Jalan Kabupaten Menurut Kecamatan dan Kondisi Jalan (Km), 2020**  
***Length of Regency Roads by Subdistrict and Road Conditions (Km), 2020***

Kecamatan Subdistrict	Kondisi Jalan Condition of Road				Rencana Jalan	Jumlah Total
	Baik Good	Sedang Moderate	Rusak Damage	Rusak Berat Heavy Damage		
(1)	(2)	(3)	(4)	(5)	(6)	(7)
Samboja	-	-	-	-	-	-
Muara Jawa	-	-	-	-	-	-
Sanga-Sanga	-	-	-	-	-	-
Loa Janan	-	-	-	-	-	-
Loa Kulu	-	-	-	-	-	-
Muara Muntai	-	-	-	-	-	-
Muara Wis	-	-	-	-	-	-
Kota Bangun	-	-	-	-	-	-
Tenggarong	-	-	-	-	-	-
Sebulu	-	-	-	-	-	-
Tenggarong Seberang	-	-	-	-	-	-
Anggana	-	-	-	-	-	-
Muara Badak	-	-	-	-	-	-
Marangkayu	-	-	-	-	-	-
Muara Kaman	-	-	-	-	-	-
Kenohan	-	-	-	-	-	-
Kembang Janggut	-	-	-	-	-	-
Tabang	-	-	-	-	-	-
<b>2019</b>	-	-	-	-	-	-

Sumber/Source: Dinas Pekerjaan Umum Kabupaten Kutai Kartanegara/Public Works Department Kutai Kartanegara Regency

**Tabel**  
**Table** 8.1.3**Panjang Jalan Menurut Kondisi Jalan dan Jenis Permukaan Jalan, 2020**  
**Length of Roads by Road Conditions and Road Surface Type, 2020**

Kondisi Jalan <i>Condition of Road</i>	Jenis Permukaan Jalan <i>Type of Surface</i>					Jumlah <i>Total</i>
	Aspal <i>Asphalted</i>	Kerikil <i>Gravel</i>	Batu <i>Stone</i>	Tanah <i>Earth</i>	Beton	
(1)	(2)	(3)	(4)	(5)	(6)	(7)
Baik <i>Good</i>	-	-	-	-	-	-
Sedang <i>Moderate</i>	-	-	-	-	-	-
Rusak <i>Damage</i>	-	-	-	-	-	-
Rusak Berat <i>Heavy Damage</i>	-	-	-	-	-	-
Rencana Jalan	-	-	-	-	-	-
<b>2019</b>	-	-	-	-	-	-

Sumber/Source: Dinas Pekerjaan Umum Kabupaten Kutai Kartanegara/*Public Works Department Kutai Kartanegara Regency*

**Tabel 8.1.4** Panjang Jalan Menurut Status Jalan (Km), 2016-2020  
**Table** Length of Roads by Road Status (Km), 2016-2020

Status Jalan Road Status	Panjang/Length (km)				
	2016	2017	2018	2019	2020
(1)	(2)	(3)	(4)	(5)	(6)
Jalan Negara	...	360,65	360,65		
Jalan Propinsi	...	222,24	222,24		
Jalan Kabupaten/Kota	2 193,02	2 193,02	2 193,02		

Sumber/Source: Dinas Pekerjaan Umum Kabupaten Kutai Kartanegara/Public Works Department Kutai Kartanegara Regency

**Tabel**  
**Table** 8.1.4**Banyaknya Kendaraan Bermotor Wajib Uji Menurut Jenis Kendaraan (Unit), 2015-2019**  
**Number of Mandatory Motorized Vehicles Tested by Vehicle Type (Unit) 2015-2019**

Jenis Kendaraan Type of Motor Vehicles	2015	2016	2017	2018	2019
(1)	(2)	(3)	(4)	(5)	(6)
<b>1. Mobil Bus / Buses</b>	-	230	170	93	
- Umum / Public	-	-	15	31	
- Tidak Umum / Non Public	-	-	674	858	
- Mobil Dinas	-	-	-	3	
<b>2. Mobil Barang / Cargo Vehicles</b>	-	14 646	15 354	13 009	
- Umum / Public	-	-	-	-	
- Tidak Umum / Non Public	-	-	11 082	10 777	
- Mobil Barang Dinas	-	-	2	4	
<b>3. Kereta Gandeng</b>	-	-	-	-	
- Umum / Public	-	-	-	-	
- Tidak Umum / Non Public	-	-	-	-	
<b>4. Kereta Tempelan</b>	-	-	-	-	
- Umum / Public	-	-	-	-	
- Tidak Umum / Non Public	-	-	-	-	
<b>5. Mobil Penumpang</b>	-	31	18	62	
<b>Jumlah/Total</b>	-	14 907			

Sumber/Source: Dinas Perhubungan Kabupaten Kutai Kartanegara/Transportation Department Kutai Kartanegara Regency

**Tabel**  
**Table** 8.1.5**Banyaknya Kendaraan Bermotor Diuji Menurut Jenis Kendaraan (Unit), 2016-2020**  
**Number of Motorized Vehicles Tested by Vehicle Type (Unit), 2016-2020**

Jenis Kendaraan Type of Motor Vehicles	2016	2017	2018	2019	2020
(1)	(2)	(3)	(4)	(5)	(6)
<b>1. Mobil Bus / Buses</b>	<b>270</b>	<b>445</b>	<b>954</b>	<b>255</b>	<b>235</b>
- Umum / Public	165	20	93	45	42
- Tidak Umum / Non Public	105	418	858	206	189
- Mobil Dinas	0	7	3	4	4
<b>2. Mobil Barang / Cargo Vehicles</b>	<b>5 488</b>	<b>18 218</b>	<b>10 781</b>	<b>10 760</b>	<b>9 267</b>
- Umum / Public	0	6	0	0	6
- Tidak Umum / Non Public	5 488	18 149	10 777	10 756	9 255
- Mobil Barang Dinas	0	63	4	4	6
<b>3. Kereta Gandeng</b>	<b>0</b>	<b>0</b>	<b>0</b>	<b>0</b>	<b>2</b>
- Umum / Public	0	0	0	0	0
- Tidak Umum / Non Public	0	0	0	0	2
<b>4. Kereta Tempelan</b>	<b>0</b>	<b>2</b>	<b>0</b>	<b>0</b>	<b>0</b>
- Umum / Public	0	0	0	0	0
- Tidak Umum / Non Public	0	2	0	0	0
<b>5. Mobil Penumpang</b>	<b>31</b>	<b>85</b>	<b>62</b>	<b>62</b>	<b>54</b>
<b>Jumlah/Total</b>	<b>5 789</b>	<b>18 750</b>	<b>11 797</b>	<b>11 077</b>	<b>9 558</b>

Sumber/Source: Dinas Perhubungan Kabupaten Kutai Kartanegara/Transportation Department Kutai Kartanegara Regency



## 8.2 KOMUNIKASI COMMUNICATION

**Tabel** 8.2.1 **Banyaknya Penerimaan Penjualan Benda Pos, Giro dan Tabungan Menurut Bulan (000 Rp), 2019**  
**Table** 8.2.1 **Number of Sales of Post, Giro And Saving Goods by Month, 2019**

Bulan Month	Benda Pos Post Materials	Giro Clearing	Tabungan Savings
(1)	(2)	(3)	(4)
Januari/January			
Februari/February			
Maret/March			
April/April			
Mei/May			
Juni/June			
Juli/July			
Agustus/August			
September/September			
Oktober/October			
November/November			
Desember/December			
<b>2019</b>			

Sumber/Source: Perum Pos dan Giro Tenggarong/Post and Clearing Service Tenggarong

**Tabel**  
**Table** 8.2.2**Banyaknya Pengiriman dan Penerimaan Wesel Pos  
Menurut Bulan (000 Rp), 2019**  
**Number of Shipment and Receipt of Postal Bills by Month  
(000 Rp), 2019**

Bulan Month	Pengiriman Mailed		Penerimaan Received	
	Banyaknya Total	Nilai Value	Banyaknya Total	Nilai Value
(1)	(2)	(3)	(4)	(5)
Januari/January				
Februari/February				
Maret/March				
April/April				
Mei/May				
Juni/June				
Juli/July				
Agustus/August				
September/September				
Oktober/October				
November/November				
Desember/December				
<b>2019</b>				

Sumber/Source: Perum Pos dan Giro Tenggarong/Post and Clearing Service Tenggarong

**Tabel**  
**Table** 8.2.3**Banyaknya Pengiriman Surat Menurut Jenis Pengiriman dan Bulan, 2019**  
**Number of Letters Mailed by Type of Delivery and Month, 2019**

<b>Bulan Month</b>	<b>Biasa Ordinary</b>	<b>Kilat Express</b>	<b>Kilat Khusus Special Express</b>	<b>Tercatat Registered</b>	<b>Express Luar Negeri Express Foreign</b>	<b>Jumlah Total</b>
(1)	(2)	(3)	(4)	(5)	(6)	(7)
Januari/January						
Februari/February						
Maret/March						
April/April						
Mei/May						
Juni/June						
Juli/July						
Agustus/August						
September/September						
Oktober/October						
November/November						
Desember/December						
<b>2019</b>						

Sumber/Source: Perum Pos dan Giro Tenggarong/Post and Clearing Service Tenggarong

**Tabel**  
**Table** 8.2.4**Banyaknya Pengiriman dan Penerimaan Surat Menurut Bulan, 2019**  
**Number of Mailed and Received Letters by Month, 2019**

Bulan Month	Dalam Negeri Domestic		Luar Negeri Foreign		Jumlah Total	
	Kirim Mailed	Terima Received	Kirim Mailed	Terima Received	Kirim Mailed	Terima Received
(1)	(2)	(3)	(4)	(5)	(6)	(7)
Januari/January						
Februari/February						
Maret/March						
April/April						
Mei/May						
Juni/June						
Juli/July						
Agustus/August						
September/September						
Oktober/October						
November/November						
Desember/December						
<b>2019</b>						

Sumber/Source: Perum Pos dan Giro Tenggarong/Post and Clearing Service Tenggarong

### 8.3 PARIWISATA TOURISM

**Tabel** 8.3.1 **Jumlah Rumah Makan/Restoran Menurut Kecamatan di Kabupaten Kutai Kartanegara, 2017-2020**  
**Table** 8.3.1 **Number of Restaurants by Subdistrict in Kutai Kartanegara Regency, 2017-2020**

Kecamatan Subdistrict	2017	2018	2019	2020
(1)	(2)	(3)	(4)	(5)
Samboja	5	7	14	25
Muara Jawa	8	8	9	18
Sanga-Sanga	3	4	11	10
Loa Janan	10	12	12	22
Loa Kulu	9	9	7	7
Muara Muntai	-	-	1	4
Muara Wis	2	3	2	5
Kota Bangun	10	10	15	26
Tenggarong	50	41	48	52
Sebulu	6	9	9	14
Tenggarong Seberang	16	15	16	21
Anggana	3	3	4	5
Muara Badak	7	6	7	24
Marangkayu	11	11	9	9
Muara Kaman	-	-	2	2
Kenohan	-	-	-	-
Kembang Janggut	-	2	3	13
Tabang	-	-	-	-
<b>Kutai Kartanegara</b>	<b>140</b>	<b>140</b>	<b>169</b>	<b>257</b>

Sumber/Source: Dinas Pariwisata Kabupaten Kutai Kartanegara/Tourism Services Office Kutai Kartanegara Regency

**Tabel**  
**Table** 8.3.2

**Jumlah Hotel dan Akomodasi Lainnya Menurut Klasifikasi di Kabupaten Kutai Kartanegara, 2011-2020**  
**Number of Hotel and Other Accomodations by Classification in Kutai Kartanegara Regency, 2011-2020**

Tahun Year	Hotel/Hotels					Akomodasi Lainnya Other Accomodations
	Bintang 1 1 Star	Bintang 2 2 Stars	Bintang 3 3 Stars	Bintang 4 4 Stars	Bintang 5 5 Stars	
(1)	(2)	(3)	(4)	(5)	(6)	(7)
2011	-	-	3	-	-	76
2012	-	-	3	-	-	78
2013	-	-	3	1	-	78
2014	1	-	2	1	-	79
2015	1	-	2	1	-	80
2016	1	-	2	1	-	80
2017	1	-	2	1	-	80
2018	1	-	2	1	-	80
2019	1	-	2	1	-	99
2020	1	-	2	1	-	107

Sumber/Source: Dinas Pariwisata Kabupaten Kutai Kartanegara/Tourism Service Office, Kutai Kartanegara Regency

**Tabel**  
**Table** 8.3.3

**Tempat Rekreasi Di Kabupaten Kutai Kartanegara dan Banyaknya Pengunjung (orang), 2020**  
**Tourism Object in Kutai Kartanegara and Number of Visitors (People), 2020**

	Nama Objek Wisata Name of Tourism Object	Jumlah Pengunjung Number of Visitors		Jumlah (orang) Total (people)
		WISNUS	WISMAN	
	(1)	(2)	(3)	(4)
1	Bukit Bengkirai Samboja	10 552	119	10 671
2	BOSF Samboja	449	142	591
3	Sungai Hitam Samboja	214	2	216
4	Museum Mulawarman Tenggarong	20 539	64	20 603
5	Ladaya (Ladang Budaya)	118 297	-	118 297
6	Lamin Etam Ambors	28 225	37	28 262
7	Pulau Kumala	37 861	-	37 861
8	Waterboom HDR 77 Muara Jawa Ilir	5 219	-	5 219
9	Waduk Panji Sukarame	5 118	-	5 118
10	Pantai Tanah Merah Samboja	22 808	-	22 808
11	Pantai Ambalat Samboja	31 727	-	31 727
12	Pantai Pengempang Muara Badak	79 795	-	79 795
13	Pantai Sambera Muara Badak	4 217	-	4 217
14	Pantai Malabar Muara Badak	971	-	971
15	Pantai Pamedas Samboja	31 508	-	31 508
16	Planetarium Jagad Raya Tenggarong	2 679	-	2 679
17	Kaltim Park Samboja	18 703	-	18 703
18	Istana Bunga Jembayan	7 991	-	7 991
19	Family Water Park Tenggarong	2 589	-	2 589
20	Family Water Park Tenggarong Seberang	2 174	-	2 174
21	Museum Kayu Tenggarong	1 322	9	1 331

Lanjutan Tabel/*Continued Table* 8.3.3

	Nama Objek Wisata <i>Name of Tourism Object</i>	Jumlah Pengunjung <i>Number of Visitors</i>		Jumlah (orang) <i>Total (people)</i>
		WISNUS	WISMAN	
	(1)	(2)	(3)	(4)
22	Kembang Jaong Tenggarong	28 683	-	28 683
23	Situs Makam Raja-Raja Kutai	28 086	32	28 118
24	Situs Makam Pangeran Noto Igomo	5 567	-	5 567
25	Situs Makam Sinopati Awang Long	388	-	388
26	Makam Aji Pangeran Sinum Panji Mendapa Jembayan	223	-	223
27	Situs Lesung Batu Muara Kaman	783	4	787
28	Tugu Pembantaian Loa Kulu	-	-	-
29	Batu Dinding Samboja	2 485	-	2 485
30	Situs Makam Raja Aji Mahkota dan Aji Dilanggar Anggana	22 046	-	22 046
31	Situs Makam Syeh Tunggang Parangan Anggana	21 140	-	21 140
32	Situs Makam Pangeran Mangkunegoro Tenggarong	-	-	-
33	Situs Sanga Sanga	-	-	-
34	Tugu Equator Marangkayu	233	-	233
35	Wisata Sungai Mahakam	-	26	26
36	Desa Wisata Pela	2 216	1	2 217
37	Desa Wisata Kedang Ipil	19 039	-	19 039
38	Air Terjun Suaka Alam	2 254	-	2 254



Lanjutan Tabel/*Continued Table* 8.3.3

	Nama Objek Wisata <i>Name of Tourism Object</i>	Jumlah Pengunjung <i>Number of Visitors</i>		Jumlah (orang) <i>Total (people)</i>
		WISNUS	WISMAN	
	(1)	(2)	(3)	(4)
39	Desa Wisata Kersik	51 024	-	51 024
40	Desa Wisata Sumber Sari	4 226	-	4 226
41	Desa Budaya Lekaq Kidau	423	-	423
42	Taman Gubang Tenggarong Seberang	10 336	-	10 336
43	Event Budaya	-	-	-
	<b>Jumlah/Total</b>	<b>632 110</b>	<b>436</b>	<b>632 546</b>

Sumber/*Source*: Dinas Pariwisata Kabupaten Kutai Kartanegara/*Tourism Service Office, Kutai Kartanegara Regency*

**Tabel**  
**Table** 8.3.4

**Obyek-Obyek Wisata di Kabupaten Kutai Kartanegara, 2020**

**Tourism Objects in Kutai Kartanegara Regency, 2020**

Jenis Objek Wisata <i>Type of Tourism Object</i>		Nama Objek Wisata <i>Name of Tourism Object</i>
(1)	(2)	
1	Wisata Sejarah	1. Museum Mulawarman
		2. Museum Kayu Tuan Himba
		3. Makam Raja-raja Kutai Kartanegara
		4. Makam A.P. Sinum Panji Mendapa Jembayan
		5. Makam P.Notoigomo Tenggarong
		6. Makam Raja Aji Mahkota dan Aji Dilanggar
		7. Tugu Pembantaian Loa Kulu
		8. Situs Lesong Batu Muara Kaman
		9. Situs Sanga-Sanga
		10. Makam Syeh Tunggang Parangan Anggana
		11. Makam Pangeran Mangunegoro Tenggarong
		12. Makam Senopati Aw. Long Tenggarong
		13. Museum Perjuangan Merah Putih Sanga Sanga
		14. Museum Situs Kerajaan Kutai Ing Martadipura Ma. Kaman
		15. Menara Pengeboran Minyak Belanda Sungai Seluang Samboja
		16. Monumen Jam Nirum Tenggarong
		17. Rumah Belanda Jalan Mawar Tenggarong
		18. Kedaton Kutai Kartanegara
2	Wisata Alam	1. Kawasan Bukit Bangkirai Samboja
		2. BOS (Borneo Orang Utan Survival) Samboja
		3. Pantai Tanah Merah Samboja
		4. Sungai Hitam Samboja
		5. Gunung Bukit Biru Tenggarong
		6. Tugu Katulistiwa/Equator Marang Kayu
		7. Wisata Sungai Mahakam

Lanjutan Tabel/*Continued Table 8.3.4*

Jenis Objek Wisata <i>Type of Tourism Object</i>		Nama Objek Wisata <i>Name of Tourism Object</i>
(1)		(2)
		8. Pantai Pangempang Muara Badak
		9. Pantai Ambalat Samboja
		10. Pantai Pamedas Samboja
		11. Desa Wisata Sumber Sari Loa Kulu
		12. Desa Wisata Kedang Ipil Kota Bangun
		13. Desa Wisata Pela Kota Bangun
		14. Desa Wisata Kersik Marang Kayu
		15. Batu Dinding Samboja
		16. Rintis Wono Kadrie Samboja
		17. Sumber Air Panas Dondang
		18. Danau Semayang Kenohan
		19. Danau Melintang Muara Wis
		20. Goa Batu Gelap Desa Suka Maju
		21. Anggrek Solong Pinang Abang Kenohan
		22. Goa Sanggulan Sebulu
		23. Goa Keraton Desa Lebahu Ulaq
		24. Gunung Baby Tabang
		25. Sungai Matlai Tabang
		26. Sungai Qiau Tabang
		27. Air Terjun Longsang Tabang
		28. Pantai Malabar Muara Badak
		29. Air Terjun Suaka Alam Kota Bangun
		30. Air Terjun Batu Mulia Tenggarong Seberang
3	Wisata Pendidikan	1. Museum Mulawarman Tenggarong
		2. Museum Kayu Tuan Himba Tenggarong

Lanjutan Tabel/*Continued Table* 8.3.4

<b>Jenis Objek Wisata</b> <i>Type of Tourism Object</i>		<b>Nama Objek Wisata</b> <i>Name of Tourism Object</i>
(1)		(2)
		3. Planetarium Jagat Raya Tenggarong
		4. Museum Perjuangan Merah Putih Sanga Sanga
		5. Museum Situs Kerajaan Kutai Ing Martadipura Muara Kaman
		6. Herbarium Balitek KSDA Samboja
		7. Tugu Khatulistiwa/Equator Marangkayu
		8. Flora dan Fauna Kawasan Bukit Bengkirai Samboja
		9. Agro Wisata Mapantama Loa Kulu
4	Wisata Buatan	1. Waduk Panji Sukarame Tenggarong
		2. Planetarium Jagat Raya Tenggarong
		3. Pulau Kumala Tenggarong
		4. Ladaya (Ladang Budaya) Tenggarong
		5. Lamin Etam Ambors Samboja
		6. Taman Creative Park Tenggarong
		7. Taman Pedestrian Tenggarong
		8. KPJ Play Land Kec. Anggana
		9. Water Boom Maharani Kec. Muara Badak
		10. Family Water Park Kec. Tenggarong
		11. Istana Bunga Jembayan
		12. Waterboom Handil Residence 77 Muara Jawa
		13. Kolam Renang Mahkota Muara Jawa
		14. Agrowisata Mapantama Loa Kulu
		15. Kembang Jaong Tenggarong
		16. Kaltim Park Samboja
		17. Taman Gubang Tenggarong Seberang

Sumber/*Source*: Dinas Pariwisata Kabupaten Kutai Kartanegara/*Tourism Service Office, Kutai Kartanegara Regency*

**Tabel** 8.3.5 **Objek Wisata di Kutai Kartanegara dan Banyaknya Pengunjung, 2016- 2020**  
**Table** 8.3.5 **Tourism Object in Kutai Kartanegara and The Number of Tourists, 2016-2020**

Nama Objek Wisata Name of Tourism Object		2016	2017	2018	2019	2020
(1)	(2)	(3)	(4)	(5)	(6)	
1	Bukit Bengkirai Samboja	35 016	30 520	22 063	20 552	10 671
2	BOSF Samboja	3 460	2 820	3 058	3 670	591
3	Sungai Hitam Samboja	351	372	421	280	216
4	Museum Mulawarman Tenggarong	157 302	84 906	48 528	46 099	20 603
5	d'Kukarzona	2 540	-	-	-	-
6	Ladaya (Ladang Budaya)	277 601	271 496	285 071	256 923	118 297
7	Lamin Etam Ambors	68 823	91 210	115 323	106 456	28 262
8	Pulau Kumala	377 597	389 243	287 595	174 036	37 861
9	Waduk Panji Sukarame	38 518	23 243	16 684	15 951	5 118
10	Pantai Tanah Merah	39 800	49 831	46 016	41 214	22 808
11	Pantai Ambalat	-	-	10 805	14 873	31 727
12	Pantai Pangempang Muara Badak	36 294	114 903	96 593	126 903	79 795
13	Pantai Sambera Muara Badak	-	-	74 631	21 821	4 217
14	Pantai Pamedas	-	-	44 824	61 596	31 508
15	Planetarium Jagad Raya	32 066	9 792	13 464	4 297	2 679
16	Waterboom Mahalani Muara Badak	-	-	11 311	2 395	-
17	Istana Bunga Jembayan	-	-	14 889	33 169	7 991
18	Family Water Park Tenggarong	-	-	7 334	5 553	2 589
19	Museum Kayu	18 691	7 025	6 687	6 386	1 331
20	Situs Makam Raja Raja Kutai	15 355	145 892	142 441	138 639	28 118

Lanjutan Tabel/*Continued Table 8.3.5*

<b>Nama Objek Wisata</b> <i>Name of Tourism Object</i>		<b>2016</b>	<b>2017</b>	<b>2018</b>	<b>2019</b>	<b>2020</b>
(1)	(2)	(3)	(4)	(5)	(6)	(6)
21	Makam Pangeran Notoigomo	2 221	1 226	1 416	19 495	5 567
22	Makam Senopati Aw Long	1 012	1 361	1 329	1 204	388
23	Makam Aji Pangeran Sinum Panji Mendapa	606	1 005	938	613	223
24	Situs Lesung Batu Muara Kaman	798	1 601	2 540	3 368	787
25	Batu Dinding Samboja	-	-	-	1 058	2 485
26	Tugu Pembantaian Loa Kulu	655	659	182	572	-
27	Situs Makam Raja Aji Mahkota dan Aji Dilanggar	30 553	37 209	33 751	40 087	22 046
28	Situs Makam Syeh Tunggang Parangan	32 021	30 444	33 711	35 375	21 140
29	Situs Makam Pangeran Mangkunegoro	637	643	642	751	-
30	Situs Sanga Sanga	3 071	8 351	3 576	852	-
31	Kembang Jaong	-	-	-	2 510	28 683
32	Tugu Equator	1 733	1 783	1 252	807	233
33	Wisata Sungai mahakam	279	262	231	301	26
34	Desa Wisata Pela	-	-	7 353	6 242	2 217
35	Desa Wisata Kedang Ipil	10 176	27 782	11 975	6 591	19 039
36	Desa Wisata Kersik	13 791	32 918	34 978	35 355	51 024
37	Desa Wisata Sumber Sari	9 030	4 997	-	-	4 226
38	Desa Budaya Lekaq Kidau	64	18	10	75	423
39	Lainnya	-	-	-	-	39 657
<b>Jumlah/Total</b>		<b>1 210 061</b>	<b>1 371 512</b>	<b>1 381 622</b>	<b>1 236 069</b>	<b>632 546</b>

Sumber/*Source*: Dinas Pariwisata Kabupaten Kutai Kartanegara/*Tourism Service Office, Kutai Kartanegara Regency*

**Tabel**  
**Table 8.3.6****Banyaknya Pengunjung pada Museum Negeri  
Mulawarman, 2016-2020**  
**Number of Tourists In Mulawarman Museum, 2016-2020**

<b>Bulan Month</b>	<b>2016</b>	<b>2017</b>	<b>2018</b>	<b>2019</b>	<b>2020</b>
(1)	(2)	(3)	(4)	(5)	(6)
Januari/January	33 432	12 831	9 081	3 082	6 936
Februari/February	13 356	4 711	5 392	3 325	5 458
Maret/March	11 516	5 304	6 239	2 809	3 572
April/April	29 620	7 005	5 497	3 872	-
Mei/May	6 311	7 463	5 264	1 492	-
Juni/June	31 160	9 576	4 531	4 044	-
Juli/July	6 240	7 603	697	3 075	611
Agustus/August	8 139	3 437	2 685	3 109	-
September/September	10 234	5 739	2 040	2 194	219
Oktober/October	6 183	3 958	2 216	6 614	-
November/November	14 872	4 164	2 283	6 942	1 827
Desember/December	33 432	13 115	2 554	19 523	1 949
<b>Jumlah/Total</b>	<b>204 495</b>	<b>84 906</b>	<b>48 479</b>	<b>60 081</b>	<b>20 572</b>

Sumber/Source: Dinas Pariwisata Kabupaten Kutai Kartanegara/Tourism Service Office, Kutai Kartanegara Regency

# BAB 9

## Kuangan Daerah dan Harga







**PENJELASAN TEKNIS**

**TECHNICAL NOTES**

1. Perbankan adalah industri yang menangani uang tunai, kredit, dan transaksi keuangan lainnya. Perbankan didefinisikan sebagai kegiatan bisnis dalam menerima dan menjaga uang yang dimiliki oleh individu dan entitas lain, dan kemudian meminjamkan uang ini untuk melakukan kegiatan ekonomi seperti menghasilkan untung atau sekadar menutupi biaya operasional. Data statistik perbankan bersumber dari Bank Indonesia.
2. Data statistik penanaman modal yang disetujui pemerintah terdiri dari Penanaman Modal Asing (PMA) dan Penanaman Modal Dalam Negeri (PMDN) bersumber dari Badan Koordinasi Penanaman Modal (BKPM).
3. Harga eceran beras diolah dari survei mingguan Badan Pusat Statistik. Karena beragamnya kualitas beras, maka harga yang disajikan adalah harga beras kualitas sedang. Data harga yang disajikan meliputi:
  - a. Harga eceran beras di beberapa kota
  - b. Harga eceran beberapa jenis barang

1. *Banking is an industry that handles cash, credit, and other financial transactions. Banking is defined as business activities in receiving and maintaining money owned by individuals and other entities, and then lending this money to carry out economic activities such as generating profits or simply covering operational costs. Banking statistics are obtained from the Bank Indonesia.*
2. *Data on foreign and domestic investment approved by government are obtained from the "Badan Koordinasi Penanaman Modal" (Investment Coordinating Board).*
3. *The retail price of rice is compiled through the weekly prices survey conducted by BPS-Statistics Indonesia. Due to different qualities of rice in each city, the medium quality rice is used. Price statistics cover:*
  - a. *Retail prices of rice in several cities*
  - b. *Retail prices of several commodities*

**ULASAN**

Pada tahun 2020, penanaman modal dalam negeri terjadi di Kutai Kartanegara mengalami kenaikan dari 214 proyek menjadi 466 proyek. Modal yang ditanamkan sebesar 2.284.878 miliar Rupiah yang terinci ke dalam sektor pertambangan batu bara, perkebunan kelapa sawit, industri minyak makan nabati, tenaga listrik, dan jasa penunjang pertambangan umum. Sementara penanaman modal asing juga mengalami kenaikan dari 116 proyek pada tahun 2018 menjadi 136 proyek pada tahun 2020 dengan modal yang ditanamkan sebesar 947.851,50 miliar US\$.

Posisi kredit bank di Kutai Kartanegara yang disalurkan pada tahun 2020 menurut sektor ekonomi didominasi oleh 4 sektor. Sektor ekonomi tersebut adalah sektor lainnya di luar klasifikasi 16 sektor sebesar 2.642,9 miliar Rupiah, sektor perdagangan (1.126,6 miliar rupiah), pertanian sebesar 1.087,9 miliar Rupiah, sektor konstruksi sebesar 275,6 miliar Rupiah dan sektor pertambangan sebesar 152,7 miliar Rupiah. Sementara sektor lainnya mempunyai posisi kredit di bawah 1 triliun Rupiah.

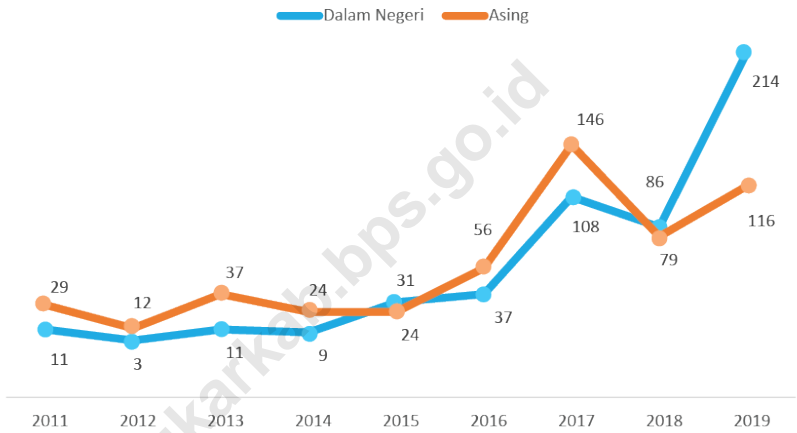
**DESCRIPTION**

*In 2020, domestic investment in Kutai Kartanegara has increased from 214 projects to 466 projects. The amount of capital invested was 2.284.878 billion Rupiah, divided into coal mining sector, oil palm plantations, nabati oil industry, electricity, and general mining support services. While foreign investment has also increased from 116 projects in 2018 to 136 projects in 2020 with an investment of 947.851,5 billion US\$.*

*The bank's credit position in Kutai Kartanegara which had been distributed in 2020 according to the economic sector is dominated by 4 sectors. These economic sectors are other sectors outside the classification of 16 sectors totaling 2.642,9 billion Rupiah, trade sector 1.126,6 billion Rupiah, farm sector 1.087,9 billion Rupiah and construction sector 275,6 billion Rupiah, and mining 152,7 billion rupiah. While the other sectors have credit positions below 1 trillion Rupiah.*

**Gambar** 9.1  
**Figures**

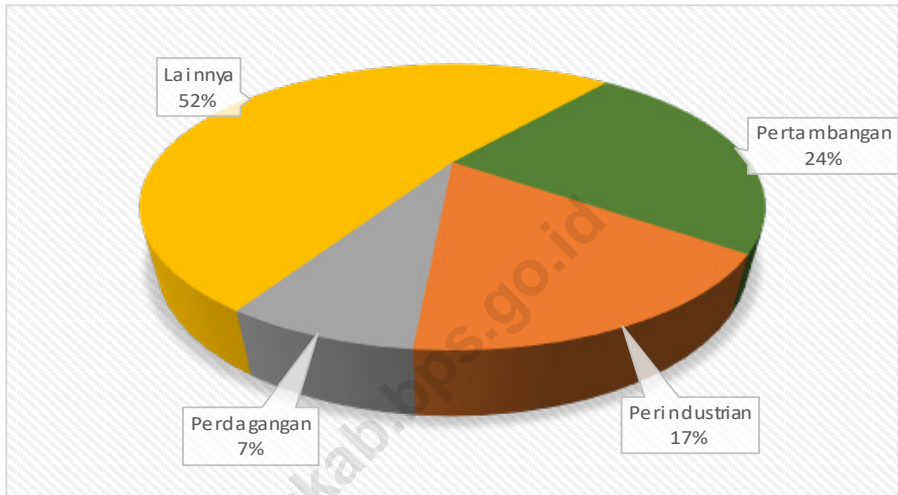
**Jumlah Proyek pada Penanaman Modal Dalam Negeri dan Asing di Kabupaten Kutai Kartanegara, 2011-2019**  
**Number of Projects on Domestic and Foreign Investment in Kutai Kartanegara, 2011- 2019**



Sumber/Source : Dinas Penanaman Modal dan Pelayanan Terpadu Satu Pintu Kabupaten Kutai Kartanegara/Capital Investment and Permitted Services Office Kutai Kartanegara Regency

**Gambar** 9.2  
**Figures**

**Posisi Kredit Bank Menurut Sektor Ekonomi Dominan, 2019**  
**Credits Bank Position by Dominant Economic Sector, 2019**



Sumber/Source : Statistik Ekonomi Keuangan dan Daerah Kantor Perwakilan Bank Indonesia Provinsi Kaltim/*Regional Economic Financial Statistic Provinsi of East Kalimantan, Indonesian Central Bank, East Kalimantan Province*

## 9.1 INVESTASI INVESTMENT

**Tabel** 9.1.1. **Persetujuan Penanaman Modal Dalam Negeri (juta Rupiah), 2011-2020**  
**Table** 9.1.1. **Domestic Investment (million Rp), 2011-2020**

Tahun Year	Jumlah Proyek Number of Project	Modal (Rp) Capital (Rp)	Tenaga Kerja Labours	
			Indonesia Indonesian	Asing Foreign
(1)	(2)	(3)	(4)	(5)
2011	11	340 378,36	5 197	-
2012	3	6 166 823,37	1 496	1
2013	11	7 097 275,23	3 013	7
2014	9	6 493 558,10	-	-
2015	31	5 492 555,49	5 647	24
2016	37	973 606,02	1 509	8
2017	108	2 273 427,09	1 762	523
2018	86	2 601 430,67	*)	*)
2019	214	5 873 632,90	5 289	112
2020	466	2,284,878.70	3,674	9

Sumber/Source : Dinas Penanaman Modal dan Pelayanan Terpadu Satu Pintu Kabupaten Kutai Kartanegara/Capital Investment and Permitted Services Office Kutai Kartanegara Regency

**Tabel** 9.1.2. **Penanaman Modal Asing (juta US\$), 2011-2020**  
**Table** 9.1.2. **Foreign Investment (million US\$), 2011-2020**

Tahun Year	Jumlah Proyek Number of Project	Modal (US\$) Capital (US\$)	Tenaga Kerja Labours	
			Indonesia Indonesian	Asing Foreign
(1)	(2)	(3)	(4)	(5)
2011	29	813 522,17	6 047	26
2012	12	4 309 502,37	8 439	30
2013	37	5 103 781,70	24 923	115
2014	24	2 571 589,53	-	-
2015	24	2 199 617,51	6,42	55
2016	56	2 272 030,60	15 204	60
2017	146	925 060,85	3 207	21
2018	79	1 317 530,99	-	-
2019	116	733 477,50	5 766	16
2020	136	947,851.50	965	20

Sumber/Source : Dinas Penanaman Modal dan Pelayanan Terpadu Satu Pintu Kabupaten Kutai Kartanegara/Capital Investment and Permitted Services Office Kutai Kartanegara Regency

## 9.2 PERBANKAN BANKING

**Tabel 9.2.1. Total Aktiva Bank Umum dan BPR Menurut Bulan (juta Rupiah), 2016-2020**  
*Total Assets of Commercial and Rural Banks by Month (million Rp), 2016-2020*

Bulan Month	2016	2017	2018	2019	2020
(1)	(2)	(3)	(4)	(5)	(6)
Januari/January	3 298 732	2 959 326	3 159 297	3,159,565	4,753,569
Februari/February	3 160 434	3 093 353	3 174 439	3,538,171	4,566,137
Maret/March	2 930 220	2 982 552	3 166 015	3,687,089	4,501,722
April/April	2 849 440	2 974 642	3 226 587	3,793,409	4,596,209
Mei/May	2 844 936	2 936 718	3 381 092	3,793,409	4,722,363
Juni/June	3 056 965	2 955 760	3 364 018	4,015,092	4,849,536
Juli/July	2 844 470	3 001 416	3 473 809	4,239,642	4,589,041
Agustus/August	2 876 533	3 108 413	3 445 512	4,214,672	5,492,456
September/September	2 844 040	3 068 655	3 435 971	4,239,642	5,301,256
Oktober/October	2 907 638	3 109 925	3 734 508	4,140,469	5,802,698
November/November	2 959 326	3 109 925	3 547 273	4,354,404	5,476,565
Desember/December	3 093 353	3 237 036	3 620 587	5,033,256	4,664,629

Sumber/Source : Statistik Ekonomi Keuangan dan Daerah Kantor Perwakilan Bank Indonesia Provinsi Kaltim/*Regional Economic Financial Statistic Provinsi of East Kalimantan, Indonesian Central Bank, East Kalimantan Province*



**Tabel**  
**Table** 9.2.2.**Posisi Kredit Bank Menurut Sektor Ekonomi (juta Rupiah),  
2020**  
**Credits Bank Position by Economic Sector (million Rp),  
2020**

<b>Sektor Ekonomi</b> <b>Economic Sectors</b>	<b>Januari</b> <b>January</b>	<b>Februari</b> <b>February</b>	<b>Maret</b> <b>March</b>	<b>April</b> <b>April</b>
(1)	(2)	(3)	(4)	(5)
Pertanian/ <i>Agriculture</i>	261 852	270 078	271 760	270 501
Pertambangan/ <i>Mining</i>	6 066 887	4 191 799	6 257 986	6 513 364
Perindustrian/ <i>Industry</i>	1 247 603	967 991	948 325	58 907
Listrik gas & air/ <i>Electricity gas and water</i>	941 638	963 415	1 001 370	959 779
Konstruksi/ <i>Construction</i>	3 820	4 150	4 727	4 541
Perdagangan/ <i>Trade</i>	444 634	462 330	465 992	465 229
Transportasi dan Komunikasi/ <i>Transportation and Communication</i>	1 453 995	1 485 678	1 242 477	1 256 751
Penyediaan Akomodasi dan Makan Minum/ <i>Accommodation and Food</i>	178 668	181 102	183 919	151 832
Jasa Keuangan/ <i>Financial</i>	132 903	133 486	136 361	135 916
Real Estate dan Jasa Perusahaan/ <i>Real Estates and Business service</i>	4 589	4 692	4 548	4 364
Administrasi Pemerintahan/ <i>Public Administration</i>	120 998	119 755	148 981	145 642
Jasa Pendidikan/ <i>Education</i>	11 566	11 507	11 334	11 551
Jasa Kesehatan/ <i>Health</i>	54 182	54 786	54 071	51 347
Jasa Kemasyarakatan	840	820	799	794
Jasa Perorangan	1 157	1 146	1 086	1 120
Badan Internasional	4 921	2 331	2 257	2 172
Lainnya/ <i>Others</i>	7 108 560	7 088 791	7 101 779	7 525 265
<b>Jumlah/Total</b>	<b>18 038 812</b>	<b>15 943 856</b>	<b>17 837 771</b>	<b>17 559 074</b>

Lanjutan Tabel/*Continued Table 9.2.2*

<b>Sektor Ekonomi</b> <i>Economic Sectors</i>	<b>Mei</b> <i>May</i>	<b>Juni</b> <i>June</i>	<b>Juli</b> <i>July</i>	<b>Agustus</b> <i>Agustus</i>
(1)	(6)	(7)	(8)	(9)
Pertanian/ <i>Agriculture</i>	266 924	260 381	270 096	275 492
Pertambangan/ <i>Mining</i>	6 646 403	6 529 582	6 521 266	6 390 313
Perindustrian/ <i>Industry</i>	160 911	471 323	756 329	456 211
Listrik, gas, & air/ <i>Electricity, gas, and water</i>	952 494	922 538	932 908	932 370
Konstruksi/ <i>Construction</i>	4 767	4 642	4 624	4 778
Perdagangan/ <i>Trade</i>	474 099	494 300	512 320	527 897
Transportasi dan Komunikasi/ <i>Transportation and Communication</i>	1 199 699	1 195 183	1 193 916	1 243 076
Penyediaan Akomodasi dan Makan Minum/ <i>Accommodation and Food</i>	149 019	150 326	147 550	145 936
Jasa Keuangan/ <i>Financial</i>	135 543	137 315	142 365	143 523
Real Estate dan Jasa Perusahaan/ <i>Real Estates and Business service</i>	4 077	4 139	4 950	5 013
Administrasi Pemerintahan/ <i>Public Administration</i>	144 400	143 742	143 361	19 263
Jasa Pendidikan/ <i>Education</i>	22 219	29 137	30 150	30 611
Jasa Kesehatan/ <i>Health</i>	51 412	50 628	50 191	49 670
Jasa Kemasyarakatan	772	709	690	698
Jasa Perorangan	764	1 395	1 509	1 452
Badan Internasional	2 171	2 093	2 093	2 078
Lainnya/ <i>Others</i>	7 709 435	7 713 516	7 741 391	7 819 384
<b>Jumlah/Total</b>	<b>17 925 110</b>	<b>18 110 948</b>	<b>18 455 709</b>	<b>18 047 764</b>

Lanjutan Tabel/Continued Table 9.2.2

Sektor Ekonomi <i>Economic Sectors</i>	September <i>September</i>	Oktober <i>October</i>	November <i>November</i>	Desember <i>December</i>
(1)	(10)	(11)	(12)	(13)
Pertanian/ <i>Agriculture</i>	273 621	277 858	281 896	279 132
Pertambangan/ <i>Mining</i>	3 699 072	3 597 387	3 766 362	3 803 834
Perindustrian/ <i>Industry</i>	380 046	981 522	183 504	486 276
Listrik, gas, & air/ <i>Electricity, gas, and water</i>	917 229	909 598	889 259	863 766
Konstruksi/ <i>Construction</i>	4 799	4 471	4 477	4 109
Perdagangan/ <i>Trade</i>	531 351	549 282	549 783	516 352
Transportasi dan Komunikasi/ <i>Transportation and Communication</i>	1 273 069	1 283 424	1 292 156	1 295 672
Penyediaan Akomodasi dan Makan Minum/ <i>Accommodation and Food</i>	148 350	150 087	148 021	150 690
Jasa Keuangan/ <i>Financial</i>	146 327	147 570	148 159	148 539
Real Estate dan Jasa Perusahaan/ <i>Real Estates and Business service</i>	5 338	5 496	5 206	5 032
Administrasi Pemerintahan/ <i>Public Administration</i>	49 146	48 933	48 111	46 403
Jasa Pendidikan/ <i>Education</i>	28 695	28 929	30 499	13 230
Jasa Kesehatan/ <i>Health</i>	48 226	48 274	48 619	37 275
Jasa Kemasyarakatan	30	27	23	50
Jasa Perorangan	1 237	1 203	1 143	1 091
Badan Internasional	1 919	1 863	1 841	2 153
Lainnya/ <i>Others</i>	7 742 726	7 733 647	7 743 033	7 647 344
<b>Jumlah/Total</b>	<b>15 251 182</b>	<b>15 769 571</b>	<b>15 142 092</b>	<b>15 300 948</b>

Sumber/*Source* : Statistik Ekonomi Keuangan dan Daerah Kantor Perwakilan Bank Indonesia Provinsi Kaltim/*Regional Economic Financial Statistic Provinsi of East Kalimantan, Indonesian Central Bank, East Kalimantan Province*

**Tabel**  
**Table** 9.2.3.

**Posisi Simpanan Masyarakat pada Bank Umum dan BPR  
 Menurut Bulan (juta Rupiah), 2020**  
***Outstanding of Private Deposit of Commercial and Rural  
 Banks by Month (million Rp), 2020***

Bulan Month	Giro Demand Deposit		Simpanan Berjangka Time Deposit	
	Nominal	Rekening (satuan) Account (number)	Nominal	Rekening (satuan) Account (number)
(1)	(2)	(3)	(4)	(5)
Januari/January	2 101 187	3 790	1 206 762	5 024
Februari/February	2 090 688	4 152	1 255 382	5 335
Maret/March	1 997 667	4 262	1 225 342	5 270
April/April	2 047 993	4 395	1 239 310	5 286
Mei/May	2 060 624	4 367	1 244 033	5 295
Juni/June	2 187 964	4 316	1 279 126	5 302
Juli/July	1 869 614	4 330	1 295 827	5 307
Agustus/August	2 677 711	4 386	1 323 353	5 336
September/September	2 486 698	4 460	1 314 402	5 339
Oktober/October	2 988 399	4 475	1 357 997	5 358
November/November	2 558 876	4 827	1 369 934	5 348
Desember/December	1 567 998	4 114	1 300 765	5 362

Sumber/Source : Statistik Ekonomi Keuangan dan Daerah Kantor Perwakilan Bank Indonesia Provinsi Kaltim/*Regional Economic Financial Statistic Provinsi of East Kalimantan, Indonesian Central Bank, East Kalimantan Province*

Lanjutan Tabel/Continued Table 9.2.3

Bulan Month	Tabungan Saving Deposit		Jumlah Total	
	Nominal	Rekening (satuan) Account (number)	Nominal	Rekening (satuan) Account (number)
(1)	(6)	(7)	(8)	(9)
Januari/January	3 503 220	713 925	6 811 169	722 739
Februari/February	3 585 576	741 267	6 931 646	750 754
Maret/March	3 581 758	749 559	6 804 767	759 091
April/April	3 591 614	760 662	6 878 918	770 343
Mei/May	3 738 310	779 975	7 042 966	789 637
Juni/June	3 702 566	810 647	7 169 656	820 265
Juli/July	3 668 590	822 650	6 834 031	832 287
Agustus/August	3 738 080	837 955	7 739 144	847 677
September/September	3 782 482	854 016	7 583 582	863 815
Oktober/October	3 761 596	877 565	8 107 991	887 398
November/November	3 977 316	892 843	7 906 125	903 018
Desember/December	4 261 955	910 977	7 130 719	920 453

Sumber/Source : Statistik Ekonomi Keuangan dan Daerah Kantor Perwakilan Bank Indonesia Provinsi Kaltim/Regional Economic Financial Statistic Provinsi of East Kalimantan, Indonesian Central Bank, East Kalimantan Province

**Tabel**  
**Table** 9.2.4.

**Posisi Pinjaman yang Diberikan Bank Umum dan BPR  
Menurut Bulan dan Jenis Penggunaan (juta Rupiah),  
2020**

***Outstanding of Loans of Commercial and Rural Banks by  
Month and Type of Loans Based on Project Location (million  
Rp), 2020***

<b>Bulan Month</b>	<b>Modal Kerja Capital Work</b>	<b>Investasi Investment</b>	<b>Konsumsi Consumption</b>	<b>Jumlah Total</b>
(1)	(2)	(3)	(4)	(5)
Januari/January	4 327 107	7 620 056	2 754 262	14 701 426
Februari/February	4 073 511	7 577 559	2 785 436	14 436 505
Maret/March	3 686 483	7 514 712	2 974 654	14 175 849
April/April	3 696 695	7 980 150	2 951 135	14 627 980
Mei/May	3 784 377	7 808 320	2 919 674	14 512 371
Juni/June	4 143 251	7 757 595	2 885 690	14 786 537
Juli/July	4 480 441	7 692 668	2 869 855	15 042 964
Agustus/August	4 135 151	7 679 548	2 864 909	14 679 609
September/September	2 932 983	7 679 083	2 870 316	13 482 382
Oktober/October	3 561 263	7 697 236	2 853 821	14 112 320
November/November	2 839 355	7 735 028	3 007 439	13 581 822
Desember/December	3 042 293	7 649 507	3 017 970	13 709 769

Sumber/Source : Kantor Perwakilan Bank Indonesia Provinsi Kaltim/ Indonesian Central Bank, East Kalimantan Province

**Tabel**  
**Table** 9.2.5.

**Posisi Kredit UMKM yang Diberikan Bank Umum dan BPR Menurut Bulan dan Jenis Penggunaan Berdasarkan Lokasi Proyek (juta Rupiah), 2020**  
**Outstanding of Micro, Small, and Medium Enterprises Loans of Commercial and Rural Banks by Month and Type of Loans Based on Project Location (million Rp), 2020**

Bulan Month	Modal Kerja Capital Work	Investasi Investment	Konsumsi Consumption	Jumlah Total
(1)	(2)	(3)	(4)	(5)
Januari/January	1 472 132	1 299 158	-	2 771 290
Februari/February	1 492 597	1 350 717	-	2 843 314
Maret/March	1 515 985	1 457 269	-	2 973 254
April/April	1 616 614	1 393 484	-	3 010 098
Mei/May	1 613 007	1 341 655	-	2 954 662
Juni/June	1 638 646	1 340 810	-	2 979 456
Juli/July	1 652 025	1 344 850	-	2 996 875
Agustus/August	1 629 961	1 369 855	-	2 999 816
September/September	1 604 783	1 466 082	-	3 070 865
Oktober/October	1 608 201	1 477 910	-	3 086 111
November/November	1 326 960	1 446 058	-	2 773 018
Desember/December	1 691 580	1 434 891	-	3 126 471

Sumber/Source : Kantor Perwakilan Bank Indonesia Provinsi Kaltim/ Indonesian Central Bank, East Kalimantan Province

**Tabel**  
**Table** 9.2.6.

**Posisi Kredit UMKM yang Diberikan Bank Umum dan BPR Menurut Sektor Ekonomi (juta Rupiah), 2020**  
**Outstanding of Micro, Small, and Medium Enterprises Loans of Commercial and Rural Banks by Economic Sector (million Rp), 2020**

Sektor Ekonomi <i>Economic Sectors</i>	Januari <i>January</i>	Februari <i>February</i>	Maret <i>March</i>	April <i>April</i>
(1)	(2)	(3)	(4)	(5)
Pertanian/ <i>Agriculture</i>	94 278	101 310	109 061	107 995
Pertambangan/ <i>Mining</i>	159 800	168 767	199 761	211 626
Perindustrian/ <i>Industry</i>	46 044	46 525	47 814	58 430
Listrik, gas, & air/ <i>Electricity, gas, and water</i>	10 990	10 826	10 797	10 806
Pengadaan Air/ <i>Water Supply</i>	3 820	4 150	4 727	4 541
Konstruksi/ <i>Construction</i>	337 291	339 732	343 963	343 774
Perdagangan/ <i>Trade</i>	761 279	768 487	773 158	854 632
Transportasi/ <i>Transportation</i>	107 411	109 333	110 374	94 793
Penyediaan Akomodasi dan Makan Minum/ <i>Accommodation and Food</i>	50 100	50 976	53 856	53 434
Informasi dan Komunikasi/ <i>Information and Communication</i>	4 518	4 651	4 509	4 337
Jasa Keuangan/ <i>Financial</i>	120 998	119 755	148 981	145 642
Real Estate	10 346	10 367	10 276	10 499
Jasa Perusahaan/ <i>Business service</i>	42 696	42 849	40 607	39 266
Administrasi Pemerintahan/ <i>Public Administration</i>	37	35	33	46
Jasa Pendidikan/ <i>Education</i>	955	945	885	920
Jasa Kesehatan/ <i>Health</i>	2 095	1 944	1 872	1 792
Lainnya/ <i>Others</i>	1 018 633	1 062 661	1 112 578	1 067 565
<b>Jumlah/Total</b>	<b>2 771 290</b>	<b>2 843 314</b>	<b>2 973 254</b>	<b>3 010 098</b>



Lanjutan Tabel/Continued Table 9.2.6

Sektor Ekonomi <i>Economic Sectors</i>	Mei <i>May</i>	Juni <i>June</i>	Juli <i>July</i>	Agustus <i>Agustus</i>
(1)	(6)	(7)	(8)	(9)
Pertanian/ <i>Agriculture</i>	103 795	103 117	108 976	113 013
Pertambangan/ <i>Mining</i>	218 652	212 574	212 149	207 541
Perindustrian/ <i>Industry</i>	160 454	180 494	154 806	143 992
Listrik, gas, & air/ <i>Electricity, gas, and water</i>	10 778	12 648	12 668	13 255
Pengadaan Air/ <i>Water Supply</i>	4 767	4 642	4 624	4 778
Konstruksi/ <i>Construction</i>	353 636	362 665	381 775	397 968
Perdagangan/ <i>Trade</i>	731 597	733 187	739 085	745 938
Transportasi/ <i>Transportation</i>	92 185	92 831	89 775	87 514
Penyediaan Akomodasi dan Makan Minum/ <i>Accommodation and Food</i>	52 716	54 224	58 851	59 806
Informasi dan Komunikasi/ <i>Information and Communication</i>	4 050	4 114	4 926	4 991
Jasa Keuangan/ <i>Financial</i>	144 400	143 742	143 311	19 164
Real Estate	11 032	10 930	11 926	12 405
Jasa Perusahaan/ <i>Business service</i>	39 331	38 836	38 123	37 634
Administrasi Pemerintahan/ <i>Public Administration</i>	43	-	-	34
Jasa Pendidikan/ <i>Education</i>	579	1 210	1 325	1 269
Jasa Kesehatan/ <i>Health</i>	1 793	1 717	1 720	1 708
Lainnya/ <i>Others</i>	1 024 853	1 022 526	1 032 834	1 148 805
<b>Jumlah/Total</b>	<b>2 954 662</b>	<b>2 979 456</b>	<b>2 996 875</b>	<b>2 999 816</b>

Lanjutan Tabel/*Continued Table 9.2.6*

Sektor Ekonomi <i>Economic Sectors</i>	September <i>September</i>	Oktober <i>October</i>	November <i>November</i>	Desember <i>December</i>
(1)	(10)	(11)	(12)	(13)
Pertanian/ <i>Agriculture</i>	116 608	119 448	121 993	125 100
Pertambangan/ <i>Mining</i>	159 252	157 207	154 785	152 769
Perindustrian/ <i>Industry</i>	147 483	148 779	46 444	49 432
Listrik, gas, & air/ <i>Electricity, gas, and water</i>	13 226	13 198	13 158	11 617
Pengadaan Air/ <i>Water Supply</i>	4 724	4 398	4 407	4 041
Konstruksi/ <i>Construction</i>	401 128	418 262	273 992	275 619
Perdagangan/ <i>Trade</i>	760 935	762 554	764 341	1 126 608
Transportasi/ <i>Transportation</i>	89 580	90 834	88 159	90 402
Penyediaan Akomodasi dan Makan Minum/ <i>Accommodation and Food</i>	62 299	63 215	63 410	63 496
Informasi dan Komunikasi/ <i>Information and Communication</i>	5 306	5 467	5 178	5 004
Jasa Keuangan/ <i>Financial</i>	48 970	48 762	47 916	46 214
Real Estate	11 292	11 484	13 443	12 983
Jasa Perusahaan/ <i>Business service</i>	35 936	36 193	36 949	37 031
Administrasi Pemerintahan/ <i>Public Administration</i>	30	27	23	20
Jasa Pendidikan/ <i>Education</i>	1 220	1 186	1 126	1 074
Jasa Kesehatan/ <i>Health</i>	1 836	1 784	1 728	2 045
Lainnya/ <i>Others</i>	1 211 037	1 203 314	1 135 966	1 123 016
<b>Jumlah/<i>Total</i></b>	<b>3 070 865</b>	<b>3 086 111</b>	<b>2 773 018</b>	<b>3 126 471</b>

 Sumber/*Source* : Kantor Perwakilan Bank Indonesia Provinsi Kaltim/ *Indonesian Central Bank, East Kalimantan Province*

### 9.3 HARGA-HARGA PRICES

**Tabel** 9.3.1 **Perkembangan Rata-Rata Harga Eceran Bahan Pokok (rupiah) di Tenggarong, 2016-2020**  
**Table** 9.3.1 **Averages of Retail Price of Matrial Necessity Development (Rupiah) in Tenggarong, 2015-2019**

Jenis Barang Kind Of Goods	2016	2017	2018	2019	2020
(1)	(2)	(3)	(4)	(5)	(6)
Beras Medium	11 792	-	11 357	11 000	12 262
Beras Bengawan	13 750	-	-	12 000	-
Minyak Goreng	13 667	-	13 941	13 200	14 040
Ikan Asin Gabus	100 000	-	88 333	75 000	99 167
Gula Pasir Gulaku	14 583	-	14 188	13 500	15 802
Garam	1 683	-	2 875	2 600	2 812
Minyak Tanah	-	-	16 250	-	16 437
Sabun Cream Ekonomi	4 500	-	3 375	-	3 278
Tekstil Kasar	45 000	-	-	-	-

Sumber/Source : Badan Pusat Statistik Kabupaten Kutai Kartanegara/BPS-Statistics Kutai Kartanegara

**Tabel**  
**Table** 9.3.2

**Perkembangan Rata-Rata Harga Eceran Beras Medium per Kilogram (rupiah) di Tenggaraong, 2016-2020**  
**Averages of Retail Price of Medium Rice Development per Kg (Rupiah) in Tenggaraong, 2016-2020**

<b>Bulan</b> <b>Months</b>	<b>2016</b>	<b>2017</b>	<b>2018</b>	<b>2019</b>	<b>2020</b>
(1)	(2)	(3)	(4)	(5)	(6)
Januari/January	11 500	-	11 786	11 000	11 850
Februari/February	12 000	-	11 786	11 000	11 850
Maret/March	12 000	-	11 500	11 000	12 350
April/April	12 000	-	11 214	11 000	12 350
Mei/May	12 000	-	10 786	11 000	12 350
Juni/June	12 000	-	10 786	11 000	12 350
Juli/July	12 000	-	10 857	11 000	12 350
Agustus/August	12 000	-	11 143	11 000	12 350
September/September	11 500	-	11 571	11 000	12 500
Oktober/October	11 500	-	11 286	12 000	12 300
November/November	11 500	-	11 357	12 000	12 300
Desember/December	11 500	-	11 357	12 000	12 250

Sumber/Source : Badan Pusat Statistik Kabupaten Kutai Kartanegara/BPS-Statistics Kutai Kartanegara

**Tabel**  
**Table** 9.3.3**Perkembangan Rata-Rata Harga Eceran Ikan Asin Gabus per Kilogram (Rupiah) di Tenggarong, 2016-2020**  
**Averages of Retail Price of Salt Cod per Kg (Rupiah) in Tenggarong, 2016-2020**

<b>Bulan</b> <b>Months</b>	<b>2016</b>	<b>2017</b>	<b>2018</b>	<b>2019</b>	<b>2020</b>
(1)	(2)	(3)	(4)	(5)	(6)
Januari/January	100 000	-	81 667	70 000	93 750
Februari/February	100 000	-	81 667	80 000	93 750
Maret/March	100 000	-	81 667	70 000	93 750
April/April	100 000	-	81 667	75 000	93 750
Mei/May	100 000	-	88 333	75 000	96 250
Juni/June	100 000	-	88 333	75 000	101 250
Juli/July	100 000	-	88 333	75 000	101 250
Agustus/August	100 000	-	88 333	75 000	101 250
September/September	100 000	-	88 333	75 000	101 250
Oktober/October	100 000	-	88 333	75 000	103 750
November/November	100 000	-	88 333	75 000	105 000
Desember/December	100 000	-	88 333	75 000	105 000

Sumber/Source : Badan Pusat Statistik Kabupaten Kutai Kartanegara/BPS-Statistics Kutai Kartanegara

**Tabel**  
**Table** 9.3.4

**Perkembangan Rata-Rata Harga Eceran Minyak  
 Goreng per Botol (Rupiah) in Tenggara, 2016-2020  
 Averages of Retail Price of Palm Oil per Bottle (Rupiah) in  
 Tenggara, 2016-2020**

<b>Bulan Months</b>	<b>2016</b>	<b>2017</b>	<b>2018</b>	<b>2019</b>	<b>2020</b>
(1)	(2)	(3)	(4)	(5)	(6)
Januari/January	13 667	-	13 853	13 200	16 450
Februari/February	13 667	-	13 853	13 200	16 500
Maret/March	13 667	-	13 853	13 200	16 650
April/April	13 667	-	13 853	13 200	16 700
Mei/May	13 667	-	13 853	13 200	16 750
Juni/June	13 667	-	13 912	13 200	16 750
Juli/July	13 667	-	14 324	13 200	16 750
Agustus/August	13 667	-	14 324	13 200	16 750
September/September	13 667	-	14 324	13 200	16 750
Oktober/October	13 667	-	13 941	13 200	16 925
November/November	13 667	-	13 941	13 200	17 050
Desember/December	13 667	-	13 941	13 200	16 975

Sumber/Source : Badan Pusat Statistik Kabupaten Kutai Kartanegara/BPS-Statistics Kutai Kartanegara

**Tabel**  
**Table 9.3.5****Perkembangan Rata-Rata Harga Eceran Gula Pasir  
(Gulaku) per Kilogram (Rupiah) in Tenggara, 2016-2020  
Averages of Retail Price of Sugar (Gulaku) per Kg (Rupiah) in  
Tenggara, 2016-2020**

<b>Bulan Months</b>	<b>2016</b>	<b>2017</b>	<b>2018</b>	<b>2019</b>	<b>2020</b>
(1)	(2)	(3)	(4)	(5)	(6)
Januari/January	13 000	-	15 438	13 000	14 062
Februari/February	13 000	-	15 438	13 000	13 875
Maret/March	13 000	-	15 438	13 000	15 812
April/April	13 000	-	15 438	13 000	18 562
Mei/May	15 000	-	15 125	14 000	17 875
Juni/June	16 000	-	15 125	14 000	16 750
Juli/July	17 000	-	14 875	14 000	16 250
Agustus/August	17 000	-	14 875	14 000	15 687
September/September	15 000	-	15 000	14 000	15 187
Oktober/October	15 000	-	14 250	14 000	15 187
November/November	14 000	-	14 250	14 000	15 187
Desember/December	14 000	-	14 188	14 000	15 187

Sumber/Source : Badan Pusat Statistik Kabupaten Kutai Kartanegara/BPS-Statistics Kutai Kartanegara

**Tabel**  
**Table 9.3.6**
**Perkembangan Rata-Rata Harga Eceran Garam per Bungkus (Rupiah) in Tenggara, 2016-2020**  
**Averages of Retail Price of Salt per Pack (Rupiah) in Tenggara, 2016-2020**

<b>Bulan Months</b>	<b>2016</b>	<b>2017</b>	<b>2018</b>	<b>2019</b>	<b>2020</b>
<b>(1)</b>	<b>(2)</b>	<b>(3)</b>	<b>(4)</b>	<b>(5)</b>	<b>(6)</b>
Januari/January	1 500	-	2 375	2 600	2 900
Februari/February	1 500	-	2 375	2 600	2 900
Maret/March	1 500	-	2 500	2 600	2 900
April/April	1 500	-	2 500	2 600	2 900
Mei/May	1 600	-	2 625	2 600	2 900
Juni/June	1 800	-	2 700	2 600	2 900
Juli/July	1 800	-	2 800	2 600	2 750
Agustus/August	1 800	-	2 800	2 600	2 750
September/September	1 800	-	2 800	2 600	2 750
Oktober/October	1 800	-	2 875	2 600	2 750
November/November	1 800	-	2 875	2 600	2 750
Desember/December	1 800	-	2 875	2 600	2 750

Sumber/Source : Badan Pusat Statistik Kabupaten Kutai Kartanegara/BPS-Statistics Kutai Kartanegara



**Tabel**  
**Table** 9.3.7

**Perkembangan Rata-Rata Harga Eceran Bensin dan Solar (rupiah), 2019-2020**  
**Averages of Retail Price of Bensin and Solar per Pack, 2019-2020**

Bulan Months	Bensin			Solar		
	2018	2019	2020	2018	2019	2020
(1)	(3)	(4)	(5)	(2)	(6)	(7)
Januari/January	6,450	6,450	6,450	5,150	5,150	5,150
Februari/February	6,450	6,450	6,450	5,150	5,150	5,150
Maret/March	6,450	6,450	6,450	5,150	5,150	5,150
April/April	6,450	6,450	6,450	5,150	5,150	5,150
Mei/May	6,450	6,450	6,450	5,150	5,150	5,150
Juni/June	6,450	6,450	6,450	5,150	5,150	5,150
Juli/July	6,450	6,450	6,450	5,150	5,150	5,150
Agustus/August	6,450	6,450	6,450	5,150	5,150	5,150
September/September	6,450	6,450	6,450	5,150	5,150	5,150
Oktober/October	6,450	6,450	6,450	5,150	5,150	5,150
November/November	6,450	6,450	6,450	5,150	5,150	5,150
Desember/December	6,450	6,450	6,450	5,150	5,150	5,150

\*) Note: harga yang digunakan adalah harga subsidi dari pemerintah, harga bensin yang digunakan harga bensin premium

Sumber/Source : Badan Pusat Statistik Kabupaten Kutai Kartanegara/BPS-Statistics Kutai Kartanegara

# BAB 10

## Pengeluaran Penduduk dan Konsumsi Makanan



## **PENJELASAN TEKNIS**

Pengeluaran rata-rata per kapita adalah biaya yang dikeluarkan untuk konsumsi semua anggota rumah tangga selama sebulan baik yang berasal dari pembelian, pemberian maupun produksi sendiri dibagi dengan banyaknya anggota rumah tangga dalam rumah tangga tersebut.

Kegiatan pengumpulan data sosial dan ekonomi yang dilaksanakan secara rutin oleh BPS melalui Survei Sosial Ekonomi Nasional (Susenas).

Sejak tahun 2011 sampai dengan 2014 pengumpulan data Susenas konsumsi pengeluaran rumah tangga dilaksanakan secara triwulanan. Mulai tahun 2015 pengumpulan data Susenas dilaksanakandua kali dalam setahun, yaitu pada bulan Maret dan September.

Data hasil pencacahan Susenas Maret dapat disajikan untuk tingkat nasional, provinsi, dan kabupaten/kota, sedangkan untuk data hasil Susenas September hanya dapat disajikan untuk tingkat nasional dan provinsi.

## **TECHNICAL NOTES**

*Per capita Average expenditure is the cost spent for all household members consumption during the month, whether from purchasing, giving or own production, divided by the number of household members in the household.*

*Socioeconomic data collection activities are carried out regularly by the BPS-statistics Indonesia through the National Socioeconomic Survey (Susenas).*

*Since 2011 to 2014, Susenas data collection of household consumption/expenditures was conducted quarterly. Starting in 2015, collecting of data Susenas carry out twice a year, in March and September.*

*The result from Susenas data collection in March can be presented on national, provincial, and regency/municipal level estimates, while data collection in September can be disseminated only for the national and provincial levels.*

Data konsumsi/pengeluaran yang dikumpulkan pada Susenas Maret dibagi menjadi dua kelompok, yaitu makanan dan bukan makanan. Jumlah komoditas makanan sebanyak 174 komoditas. Pengumpulan data kelompok makanan meliputi banyaknya komoditas yang dikonsumsi beserta nilai pengeluarannya.

Pengumpulan data pada sebagian besar kelompok bukan makanan hanya mencakup nilai pengeluaran barang yang dikonsumsi, kecuali beberapa jenis barang tertentu juga dikumpulkan kuantitasnya, seperti listrik, air, gas, dan bahan bakar minyak (BBM).

Referensi waktu survei yang digunakan adalah selama seminggu terakhir untuk konsumsi makanan dan sebulan atau setahun terakhir untuk konsumsi bukan makanan.

Pengeluaran rata-rata perkapita adalah biaya yang dikeluarkan untuk konsumsi semua anggota rumah tangga selama sebulan baik berasal dari pembelian, pemberian maupun produksi sendiri dibagi dengan jumlah anggota rumah tangga dalam rumah tangga tersebut.

*The consumption/expenditure data collected in March Susenas are divided into two groups, namely food and non food. The number of food commodity are 174 commodities. The food group data collection includes quantity and value of commodities consumed.*

*Data collection on most of non food groups covers only the value of expenditures consumed except for certain commodities which are also collected for its quantity, such as the use of electricity, water, gas, and fuel oil (BBM).*

*The Survey time reference period is previous week before enumeration date for food consumption and last month or last year for non-food consumption.*

*Per capita Average Expenditure is the cost spent for all haousehold members consumption during the month, whether from purchasing, giving or own production, divided by the number of household members in the household.*

**10. PENGELUARAN PENDUDUK**

Di tahun 2020 ini, sebagian besar pengeluaran penduduk di Kabupaten Kutai Kartanegara digunakan untuk memenuhi kebutuhan non makanan (perumahan, sandang, aneka barang dan jasa, dan lain-lain) daripada makanan. Hal ini sama dengan kondisi tahun 2019 yaitu pengeluaran untuk kebutuhan non makanan lebih besar daripada makanan. Hal ini dapat dilihat dari persentase pengeluaran penduduk bulanan. Mereka menghabiskan 51,63 persen dari pengeluarannya untuk non makanan, dan 48,37 persen untuk makanan. Sedangkan pada tahun 2019, pengeluaran untuk kebutuhan makanan sebesar 51,27 persen dan pengeluaran non makanan sebesar 48,73 persen.

Berdasarkan tipe daerah, secara umum tingkat pengeluaran penduduk perkotaan jauh lebih tinggi dibandingkan dengan penduduk pedesaan. Di perkotaan rata-rata pengeluaran per kapita sebulan sebesar Rp. 5.821.440,-. Sementara rata-rata total pengeluaran secara total di perkotaan dan pedesaan per kapita sebulan mencapai Rp. 1.404.836,-.

**10. POPULATION EXPENDITURE**

*In 2020, most people expenditure in Kutai Kartanegara Regency were spent for non food necessity than food necessity (such as housing, clothing, other goods and services respectively and the rest for food). This condition was different with the previous year (2019), the expenditure for food was bigger than the expenditure for non-food. It could be seen from the percentage of per capita monthly expenditure. The people spent 51,63 percent from their expenditure for food, and 48,37 percent for non-food. In the previous year (2019), the expenditure for food consumption was 51,27 percent and the expenditure for non food consumption that was 48,73 percent.*

*Based on type of region, generally the expenditure of population in urban areas was higher than in rural areas. The average per capita monthly expenditure in urban areas was 5.821.440 rupiahs. So, the per capita monthly expenditure for both areas was 1.404.836 rupiahs in 2020.*

**Tabel**  
**Table** 10.1.

**Persentase Penduduk Menurut Golongan Pengeluaran Per Kapita Sebulan di Kabupaten Kutai Kartanegara, 2020**  
*Percentage of Population by Expenditure Per Capita Per Month Class in Kutai Kartanegara Regency, 2020*

<i>Golongan Pengeluaran</i> <i>Expenditure Class</i> <i>(rupiah)</i>	<i>Persentase Penduduk</i> <i>Percentage of Population</i>
(1)	(2)
< 150 000	-
150 000 - 199 999	-
200 000 - 299 999	-
300 000 - 499 999	4,54
500 000 - 749 999	15,81
750 000 - 999 999	24,70
1 000 000 - 1 499 999	27,77
1 500 000+	27,18
Jumlah/Total	100,00

Sumber/Source: Survei Sosial Ekonomi Nasional (Maret), BPS Kab. Kutai Kartanegara

**Tabel**  
**Table** 10.2**Pengeluaran Rata-Rata per Kapita Sebulan untuk  
Kelompok Makanan Menurut Kelompok Barang, 2018-  
2020**  
*Monthly Average Expenditure per Capita of Food by  
Commodity Group, 2019-2020*

<i>Kelompok Barang</i>	2019		2020	
	<i>Rp</i>	%	<i>Rp</i>	%
(1)	(2)	(3)	(4)	(5)
Padi-padian	68 220	11,42	71 493	10,52
Umbi-umbian	3 973	0,67	5 562	0,82
Ikan	68 117	11,41	77 785	11,45
Daging	23 262	3,90	27 903	4,11
Telur dan susu	38 808	6,50	42 391	6,24
Sayur-sayuran	40 358	6,76	56 687	8,34
Kacang-kacangan	11 810	1,98	14 460	2,13
Buah-buahan	28 814	4,83	33 426	4,92
Minyak dan lemak	14 522	2,43	16 844	2,48
Bahan minuman	19 245	3,22	23 249	3,42
Bumbu-bumbuan	12 335	2,07	15 330	2,26
Konsumsi lainnya	14 028	2,35	14 624	2,15
Makanan dan minuman	183 574	30,74	200 809	29,55
Tembakau dan sirih	70 088	11,74	78 898	11,61

Sumber/Source : Survei Sosial Ekonomi Nasional (Maret), BPS Kab. Kutai Kartanegara

**Tabel**  
**Table** 10.3

**Pengeluaran Rata-Rata per Kapita Sebulan untuk  
Kelompok Bukan Makanan Menurut Kelompok Barang,  
2019-2020**  
*Monthly Average Expenditure per Capita of Non Food by  
Commodity Group, 2019-2020*

<i>Kelompok Barang</i>	2019		2020	
	Rp	%	Rp	%
(1)	(2)	(3)	(4)	(5)
<i>Perumahan bahan bakar penerangan air/ Housing and household facility</i>	392 579	62,47	435 814	60,08
<i>Aneka barang dan jasa/Goods and services</i>	122 191	19,44	148 819	20,52
<i>Biaya pendidikan/Education cost</i>	-	-	-	-
<i>Biaya kesehatan/Health cost</i>	-	-	-	-
<i>Pakaian alas kaki dan penutup kepala/ Clothing footwear and headgear</i>	31 334	4,99	36 617	5,05
<i>Barang yang tahan lama/Durable goods</i>	30 784	4,90	35 912	4,95
<i>Pajak pemakaian dan premi asuransi/Taxes and insurances</i>	35 701	5,68	51 648	7,12
<i>Keperluan pesta dan upacara/Parties and ceremonies</i>	15 806	2,52	16 565	2,28
<i>Total Non makanan</i>	628 395	100,00	725 376	100,00

Sumber/Source : Survei Sosial Ekonomi Nasional (Maret), BPS Kab. Kutai Kartanegara



**Tabel**  
**Table** 10.4**Pengeluaran Rata-Rata per Kapita Sebulan Menurut Daerah Kota dan Pedesaan, 2019-2020**  
**Monthly Average Expenditure per Capita by Urban and Rural Areas, 2019-2020**

Sektor Ekonomi Economic Sectors	2019		2019	
	Rp	%	Rp	%
(1)	(2)	(3)	(4)	(5)
<i>Kota/Urban</i>				
<i>a, Makanan</i>	569 482	48,06	2 726 213	46,83
<i>b, Bukan Makanan</i>	615 488	51,94	3 095 227	53,17
<i>c, Jumlah</i>	1 184 970	100,00	5 821 440	100,00
<i>Pedesaan/Rural</i>				
<i>a, Makanan</i>	614 715	49,13	-	-
<i>b, Bukan Makanan</i>	636 586	50,87	-	-
<i>c, Jumlah</i>	1 251 300	100,00	-	-
<i>Kota + Pedesaan/Urban + Rural</i>				
<i>a, Makanan</i>	597 155	48,73	679 460	48,37
<i>b, Bukan Makanan</i>	628 395	51,27	725 376	51,63
<i>c, Jumlah</i>	1 225 550	100,00	1 404 836	100,00

Sumber/Source: Survei Sosial Ekonomi Nasional (Maret), BPS Kab. Kutai Kartanegara

**Tabel  
Table 10.5**

**Banyaknya dan Persentase Rumah Tangga Menurut Desil  
Pengeluaran per Kapita Sebulan (rupiah), 2020  
Number and Percentage of Household by per Capita  
Monthly Expenditure Decile (rupiah), 2020**

<i>Pengeluaran Perkapita/Bulan</i>			
<i>Desil</i>	<i>Rata-Rata</i>	<i>Jumlah Penduduk</i>	<i>Persentase Jumlah Penduduk</i>
(1)	(2)	(3)	(4)
1	502 790	357 896	9,99
2	648 220	361 028	10,08
3	818 535	357 510	9,98
4	898 167	339 391	9,47
5	994 512	376 162	10,50
6	1 137 859	354 777	9,90
7	1 321 073	360 890	10,07
8	1 565 268	360 761	10,07
9	1 956 255	351 820	9,82
10	3 050 877	362 216	10,11

Sumber/Source : Survei Sosial Ekonomi Nasional (Maret), BPS Kab. Kutai Kartanegara

**Tabel**  
**Table** 10.5

**Perkiraan Persentase Pembagian Total Pendapatan dan Gini Rasio dengan Menggunakan Metode Desil, 2018-2020**


*Percentage Estimated of Income Distribution and Gini Ratio with Decile Method, 2018-2020*

<i>Distribusi Pembagian Pendapatan Income Distribution</i>	<i>2018</i>	<i>2019</i>	<i>2020</i>
(1)	(2)	(3)	(4)
40% Rendah / Lower	21,59	16,50	21,87
40% Sedang / Middle	39,23	29,62	39,34
20% Tinggi / Highest	39,17	53,88	38,78

Sumber/Source: Survei Sosial Ekonomi Nasional (Maret), BPS Kab. Kutai Kartanegara

# BAB 11

## Sistem Neraca Regional



<https://kukarkab.bi.id>



**PENJELASAN TEKNIS**

1. Penghitungan statistik neraca nasional mengikuti buku petunjuk yang diterbitkan oleh Perserikatan Bangsa-Bangsa (PBB) dikenal sebagai Sistem Neraca Nasional (SNN). SNN adalah rekomendasi internasional tentang bagaimana menyusun ukuran aktivitas ekonomi yang sesuai dengan standar neraca baku yang didasarkan pada prinsip-prinsip ekonomi. Rekomendasi yang dimaksud dinyatakan dalam sekumpulan konsep, definisi, klasifikasi, dan aturan neraca yang disepakati secara internasional dalam mengukur indikator tertentu seperti Produk Domestik Bruto (PDB). Salah satu bentuk adaptasi pencatatan statistik nasional adalah melakukan perubahan tahun dasar PDB Indonesia dari tahun 2000 ke 2010. Perubahan tahun dasar PDB dilakukan seiring dengan mengadopsi rekomendasi PBB yang tertuang dalam Sistem Neraca Nasional 2008 (SNA 2008).
2. Produk Domestik Bruto pada tingkat nasional serta Produk Domestik Regional Bruto (PDRB) pada tingkat regional (provinsi) menggambarkan kemampuan suatu wilayah untuk menciptakan nilai tambah pada suatu waktu tertentu. Untuk menyusun PDB

**TECHNICAL NOTES**

1. *The method used to estimate national accounts statistics is based on the standard guidelines formed by united nation known as System of National Accounts (SNA). SNA is the internationally agreed standard set of recommendations on how to compile measures of economic activity in accordance with strict accounting conventions based on economic principles. The recommendations are expressed in term of a set of concepts, definitions, classifications and accounting rules that comprise the internationally agreed standard for measuring indicators such as Gross Domestic Product (GDP). One of the improvement in the national statistical system is to rebase GDP form base year 2000 to 2010 in order to capture current economic condition. It is in line with the United Nations (UN) recommendation on 2008 SNA.*
2. *The basic measure of the value added arising from economic activity is known as Gross Domestic Product at the national level and Gross Domestic Regional Product (GRDP) at the regional level (provinces/regencies/municipalities). To compile*

maupun PDRB digunakan 2 pendekatan, yaitu lapangan usaha dan pengeluaran. Keduanya menyajikan komposisi data nilai tambah dirinci menurut sumber kegiatan ekonomi (lapangan usaha) dan menurut komponen penggunaannya. PDB maupun PDRB dari sisi lapangan usaha merupakan penjumlahan seluruh komponen nilai tambah bruto yang mampu diciptakan oleh sektor-sektor ekonomi atas berbagai aktivitas produksinya. Sedangkan dari sisi pengeluaran menjelaskan tentang penggunaan dari nilai tambah tersebut.

3. PDB menurut lapangan usaha mengalami perubahan klasifikasi dari 9 lapangan usaha menjadi 17 lapangan usaha. PDB menurut lapangan usaha dirinci menurut total nilai tambah dari seluruh sektor ekonomi yang mencakup lapangan usaha Pertanian, Kehutanan, dan Perikanan; Pertambangan dan Penggalian; Industri Pengolahan; Pengadaan Listrik dan Gas; Pengadaan Air, Pengelolaan Sampah, Limbah dan Daur Ulang; Konstruksi; Perdagangan Besar dan Eceran, Reparasi Mobil dan Sepeda Motor; Transportasi dan Pergudangan; Penyediaan Akomodasi dan Makan Minum; Informasi dan Komunikasi; Jasa Keuangan dan Asuransi; Real Estat; Jasa

*these statistics, two approaches have been used, i.e. "production approach" and "expenditure approach". The first approach is to measure value added produced by various kinds of economic activities, while the second approach is to measure final uses of the country's output. In other words, GDP/GRDP is the sum of total value added produced by all economic industries (activities) and the way of using it.*

3. *GDP by industry classification changes from 9 sectors to 17 industries. GDP by industry is classified by types of economic activities such as Agriculture, Forestry and Fishing; Mining and Quarrying; Manufacturing; Electricity and Gas; Water Supply, Sewerage, Waste Management and Remediation Activities; Construction; Wholesale and Retail Trade; Repair of Motor Vehicles and Motorcycles; Transportation and Storage; Accommodation and Food Service Activities; Information and Communication; Financial and Insurance Activities; Real Estate Activities; Business Activities; Public Administration; Defence and Compulsory Social Security; Education; Human Health and*

Perusahaan; Administrasi Pemerintahan, Pertahanan dan Jaminan Sosial Wajib; Jasa Pendidikan; Jasa Kesehatan dan Kegiatan Sosial; dan Jasa lainnya.

*Social Work Activities; and other Services Activities.*

4. PDB menurut pengeluaran mengalami perubahan klasifikasi dimana pengeluaran konsumsi Lembaga Non Profit yang Melayani Rumah Tangga (LNPR) yang sebelumnya termasuk bagian dari pengeluaran konsumsi rumah tangga menjadi komponen terpisah. Sehingga klasifikasi PDB menurut pengeluaran dirinci menjadi 7 komponen yaitu komponen pengeluaran konsumsi rumah tangga, pengeluaran konsumsi LNPR, pengeluaran konsumsi pemerintah, pembentukan modal tetap bruto, perubahan inventori, ekspor barang dan jasa, dan impor barang dan jasa.
  5. Pengeluaran konsumsi rumah tangga mencakup berbagai pengeluaran konsumsi akhir rumah tangga atas barang dan jasa untuk memenuhi kebutuhan individu ataupun kelompok secara langsung. Pengeluaran rumah tangga di sini mencakup makanan dan minuman selain restoran; pakaian, alas kaki dan jasa perawatannya; perumahan dan perlengkapan rumah tangga; kesehatan dan pendidikan; transportasi dan komunikasi; restoran dan hotel serta lainnya.
4. *GDP by expenditure classification changes where consumption expenditure Non-profit Institutions Serving Households (NPISH) previously included as part of household consumption expenditure is taken out into separate component. So that, GDP by type of expenditures is classified into: household consumption expenditure, NPISH consumption expenditure, government consumption expenditure, gross fixed capital formation, changes in inventories, exports of goods and services, and imports of goods and services.*
  5. *Household consumption expenditures consist of expenditures incurred by households, which are used for both individual or collective needs. Household consumptions are classified into food and beverages other than restaurants; clothing, footwear, and related maintenance services; housing and household equipment; health and education; transport and communication; restaurants and hotels; and others.*



6. Pengeluaran Pemerintah terdiri dari Pengeluaran Konsumsi Individu dan Pengeluaran Konsumsi Kolektif. Barang dan jasa individu merupakan barang dan jasa privat, dimana ciri-ciri barang privat adalah a) Scarcity, yaitu ada kelangkaan/ keterbatasan dalam jumlah; b) Excludable consumption, yaitu konsumsi suatu barang dapat dibatasi hanya pada mereka yang memenuhi persyaratan tertentu (biasanya harga); c) Rivalrous competition, yaitu konsumsi oleh satu konsumen akan mengurangi atau menghilangkan kesempatan pihak lain untuk melakukan hal serupa. Contoh barang dan jasa yang dihasilkan pemerintah dan tergolong sebagai barang dan jasa individu adalah jasa pelayanan kesehatan pemerintah di rumah sakit/ puskesmas dan jasa pendidikan di sekolah/universitas negeri. Sedangkan barang dan jasa kolektif ekuivalen dengan barang publik yang memiliki ciri a) Non rivalry, yaitu penggunaan satu konsumen terhadap suatu barang tidak mengurangi kesempatan konsumen lain untuk juga mengkonsumsi barang tersebut; b) Non excludable, yaitu apabila suatu barang publik tersedia, maka tidak ada yang dapat menghalangi siapapun untuk memperoleh manfaat dari barang tersebut atau dengan
6. *Government consumption expenditure consists of individual consumption expenditure and collective consumption expenditure. individual goods and services are private goods and services, which the characteristics of private goods is a) Scarcity, that there is a scarcity/limited in number; b) Excludable consumption, the consumption of goods can be limited only to those who meet certain requirements (usually the price); c) Rivalrous competition, ie consumption by the consumer will reduce or eliminate the chance of another party to do so. examples of goods and services produced by government and classified as goods and services of individuals is the government health services in hospitals/health centers and education services in schools/universities. collective goods and services equivalent to public goods characterized by a) Non-rivalry, namely the use of a consumer for an item does not reduce the chance of another consumer to also consume goods; b) Non-excludable, i.e. when a public good available, then nothing can hinder anyone to benefit from the goods or in other words everyone has access to the goods. examples of goods and services produced by government and classified as collective goods and services is carried military defense services and the police's security.*

kata lain setiap orang memiliki akses ke barang tersebut. Contoh barang dan jasa yang dihasilkan pemerintah dan tergolong sebagai barang dan jasa kolektif adalah jasa pertahanan yang dilakukan TNI dan keamanan yang dilakukan kepolisian.

7. Pembentukan Modal Tetap Bruto (PMTB) mencakup pengadaan, pembuatan, dan pembelian barang modal. Barang modal dimaksud adalah barang-barang yang digunakan untuk proses produksi, tahan lama atau yang mempunyai umur pemakaian lebih dari satu tahun seperti bangunan, mesin-mesin dan alat angkut. Termasuk pula di sini perbaikan besar (berat) yang sifatnya memperpanjang umur atau mengubah bentuk atau kapasitas barang modal tersebut. Pengeluaran barang modal untuk keperluan militer juga dicakup sebagai PMTB. Klasifikasi komponen PMTB dibagi menjadi 6 sub komponen yaitu Konstruksi; Mesin dan Peralatan; Kendaraan; Peralatan Lainnya; Cultivated Biological Resources (CBR) dan Produk Kekayaan Intelektual.
7. *Gross Fixed Capital Formation (GFCF) includes procurement, manufacture, and the purchase of capital goods. Capital goods are goods which are used for the production process, durable or have a service life of more than one year such as buildings, machinery, and transportation equipment. Including here: huge improvement that are to extend the life or changing the shape or the capacity of the capital goods. Capital expenditures for military purposes are also covered as GFCF. GFCF component are classified into six sub-components: Construction; Machinery and Equipment; Vehicle; Other equipment; Cultivated Biological Resources (CBR) and Intellectual Property Product.*
8. Ekspor barang dan jasa merupakan transaksi perdagangan barang dan jasa dari penduduk (residen) ke bukan penduduk (nonresiden). Impor barang dan jasa adalah transaksi perdagangan dari
8. *Exports of goods and services consist of transactions of goods and services from residents to non-residents. Imports of goods and services consist of transaction of goods and services from*

bukan penduduk ke penduduk. Ekspor atau impor barang terjadi pada saat terjadi perubahan hak kepemilikan barang antara penduduk dengan bukan penduduk (dengan atau tanpa perpindahan fisik barang tersebut). Pada PDB dengan tahun dasar 2010, ekspor dan impor barang dirinci menjadi nonmigas dan migas.

9. Produk Domestik Bruto maupun agregat turunannya disajikan dalam 2 (dua) versi penilaian, yaitu atas dasar "harga berlaku" dan atas dasar "harga konstan". Disebut sebagai harga berlaku karena seluruh agregat dinilai dengan menggunakan harga pada tahun berjalan, sedangkan harga konstan penilaiannya didasarkan kepada harga satu tahun dasar tertentu, dalam publikasi ini digunakan harga tahun 2010.
10. Laju pertumbuhan Produk Domestik Bruto diperoleh dari perhitungan PDB atas dasar harga konstan. Diperoleh dengan cara mengurangi nilai PDB pada tahun ke-n terhadap nilai pada tahun ke n-1 (tahun sebelumnya), dibagi dengan nilai pada tahun ke n-1, dikalikan dengan 100 persen. Laju pertumbuhan menunjukkan perkembangan agregat pendapatan dari satu waktu tertentu terhadap waktu sebelumnya.

*nonresidents to residents. Exports and imports of goods occur when there are changes in ownership of goods between residents and nonresidents (with or without physical movements of goods across frontiers). On the GDP at 2010 basic year, exports and imports of goods specified into non oil and gas and oil and gas.*

9. *GDP and its aggregations are presented in two forms: at current market prices and at constant base year market prices. In presenting current market prices, all aggregates are valued at current market prices, while base year constant market prices are shown by valuing all aggregates at fixed base year prices. year of 2010 is used as the base year in this publication.*
10. *Growth rate of Gross Domestic Product is derived from GDP at constant market prices. It is obtained by subtracting the value of GDP year n with the value of GDP year n-1, divided by the value of GDP year n-1 then multiplied by 100 percent. the growth rate of GDP explains the income growth during the given period.*

**ULASAN**

Perekonomian Kabupaten Kutai Kartanegara sampai saat ini masih sangat bergantung pada sektor pertambangan yang mayoritas di ekspor ke pasar global. Sehingga perekonomian Kabupaten Kutai Kartanegara secara umum dipengaruhi oleh perekonomian global. Sejalan dengan berlanjutnya pemulihan ekonomi global, perekonomian Kabupaten Kutai Kartanegara tahun 2020 tumbuh lebih tinggi dibandingkan dengan tahun 2019.

Secara umum, perekonomian Kutai Kartanegara yang diukur berdasarkan besaran Produk Domestik Regional Bruto (PDRB) atas dasar harga berlaku pada tahun 2020 mengalami penurunan. Nilai PDRB Kutai Kartanegara tahun 2020 mencapai Rp 149.057,82 miliar (mengalami penurunan sebesar 8,00 persen dibandingkan tahun sebelumnya, sebesar Rp 162.022,59 miliar di tahun 2019.

Ada empat sektor dominan yang berpengaruh tinggi terhadap PDRB yaitu sektor Pertambangan (berperan 59,81 persen terhadap ekonomi Kutai Kartanegara), sektor Pertanian, Peternakan, Kehutanan & Perikanan (14,91 persen), sektor Konstruksi (8,56 persen) dan sektor Industri Pengolahan (4,49 persen). Sedangkan sektor-sektor yang lain secara keseluruhan berperan sebesar 12,22 persen terhadap

**DESCRIPTION**

*The economic of Kutai Kartanegara Regency depended on mining sector that most of them were exported to abroad or global market. So, generally, economic Kutai Kartanegara Regency was influenced by world economic. In line with recovery of world economic, economic Kutai Kartanegara in 2020 grew higher than in 2019.*

*Generally, Kutai Kartanegara economic that was measured by Gross Domestic Regional Product (GDRP) based on current prices, was decreased in 2020. Gross Domestic Regional Product (GDRP) of Kutai Kartanegara regency in 2020 reached 149.057,82 billion rupiahs. It decreased 8,00 percent than the previous year (2019) that only 162.022,59 billion rupiahs.*

*There were four dominant sectors that influenced to GDRP, such as: Mining sector (contributed 59,81 percent to Economic in Kutai Kartanegara), Agriculture sector (contributed 14,91 percent), Construction sector (contributed 8,56 percent), and Industrial sector (contributed 4,49 percent). While the other sectors contributed only 12,22 percent to Kutai Kartanegara economic.*

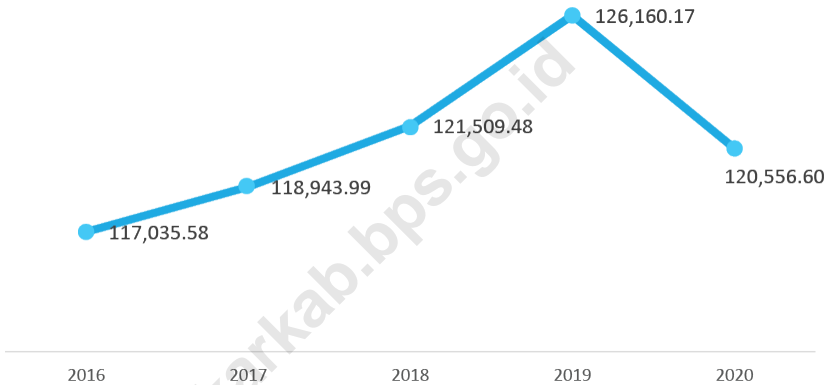
perekeonomian Kutai Kartanegara.

Dilihat dari sisi pengeluaran, jenis pengeluaran yang sangat berpengaruh terhadap PDRB Kutai Kartanegara tahun 2019 adalah net ekspor barang dan jasa yang mendominasi 50,05 persen. Sementara persentase jenis pengeluaran yang memiliki distribusi terendah terhadap PDRB adalah perubahan inventori sebesar 0,07 persen.

*In terms of expenditure, the type of expenditure which greatly affects the GRDP of Kutai Kartanegara in 2019 is net exports of goods and services, which dominate 50,05 percent. While the percentage of expenditure types that have the lowest distribution of GRDP is an inventory change of 0,07 percent.*

**Gambar** 11.1  
**Figures**

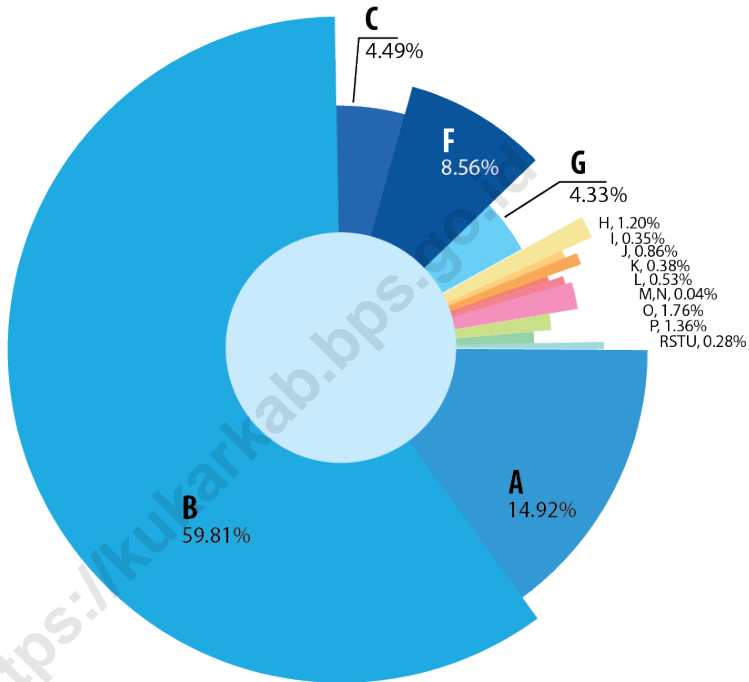
**Laju Pertumbuhan Produk Domestik Regional Bruto Atas Dasar Harga Konstan 2010 Menurut Lapangan Usaha (persen), 2016–2020**  
**Growth Rate of Gross Regional Domestic Product at 2010 Constant Market Prices by Industry (percent), 2016–2020**



Sumber/Source: Badan Pusat Statistik Kabupaten Kutai Kartanegara/BPS-Statistics Kutai Kartanegara Regency

**Gambar** 11.2  
**Figures**

**Distribusi Persentase Produk Domestik Regional Bruto Atas Dasar Harga Berlaku Menurut Lapangan Usaha, 2020**  
**Percentage Distribution of Gross Regional Domestic Product at Current Market Prices by Industry, 2020**



Sumber/Source : Badan Pusat Statistik Kabupaten Kutai Kartanegara/BPS-Statistics Kutai Kartanegara Regency

**Tabel**  
**Table** 11.1.

**Produk Domestik Regional Bruto Atas Dasar Harga  
Berlaku Menurut Lapangan Usaha (miliar rupiah), 2016–  
2020**  
*Gross Regional Domestic Product at Current Market Prices  
by Industry (billion rupiahs), 2016–2020*

Lapangan Usaha Industry		2016	2017	2018	2019	2020
(1)		(2)	(3)	(4)	(5)	(6)
A	Pertanian, Kehutanan, dan Perikanan/ <i>Agriculture, Forestry, and Fishing</i>	16 753,20	19 230,81	20 895,25	21 723,17	22 238,24
B	Pertambangan dan Penggalian/ <i>Mining and Quarrying</i>	82 395,70	97 861,34	105 847,13	102 487,97	89 150,21
C	Industri Pengolahan/ <i>Manufacturing</i>	5 202,13	6 116,66	6 603,25	6 903,54	6 688,34
D	Pengadaan Listrik dan Gas/ <i>Electricity and Gas</i>	51,66	66,25	76,84	85,43	96,00
E	Pengadaan Air; Pengelolaan Sampah, Limbah, dan Daur Ulang/ <i>Water Supply; Sewerage, Waste Management, and Remediation Activities</i>	42,02	47,34	50,08	53,79	56,25
F	Konstruksi/ <i>Construction</i>	10 207,44	11 268,75	12 375,01	13 247,95	12 761,13
G	Perdagangan Besar dan Eceran; Reparasi Mobil dan Sepeda Motor/ <i>Wholesale and Retail Trade; Repair of Motor Vehicles and Motorcycles</i>	4 676,95	5 252,41	5 816,26	6 348,82	6 455,34
H	Transportasi dan Pergudangan/ <i>Transportation and Storage</i>	1 297,65	1 446,93	1 595,19	1 747,29	1 783,41
I	Penyediaan Akomodasi dan Makan Minum/ <i>Accommodation and Food Service Activities</i>	350,87	407,16	470,83	529,99	527,18
J	Informasi dan Komunikasi/ <i>Information and Communication</i>	874,66	957,84	1 060,57	1 176,69	1 279,45



Lanjutan Tabel/*Continued Table* 11.1

<b>Lapangan Usaha</b> <b>Industry</b>		<b>2016</b>	<b>2017</b>	<b>2018</b>	<b>2019</b>	<b>2020</b>
(1)	(2)	(3)	(4)	(5)	(6)	(6)
K	Jasa Keuangan dan Asuransi/ <i>Financial and Insurance</i> <i>Activities</i>	406,96	442,66	496,75	539,12	561,69
L	Real Estat/ <i>Real Estate</i> <i>Activities</i>	668,04	700,61	747,21	784,38	792,02
M,N	Jasa Perusahaan/ <i>Business</i> <i>Activities</i>	42,07	45,49	50,57	53,35	52,45
O	Administrasi Pemerintahan, Pertahanan, dan Jaminan Sosial Wajib/ <i>Public</i> <i>Administration and Defence;</i> <i>Compulsory Social Security</i>	2 385,29	2 460,86	2 539,68	2 706,47	2 620,98
P	Jasa Pendidikan/ <i>Education</i>	1 436,50	1 671,22	1 840,66	1 981,07	2 021,99
Q	Jasa Kesehatan dan Kegiatan Sosial/ <i>Human Health and</i> <i>Social Work Activities</i>	799,48	916,35	1 075,58	1 227,88	1 553,44
R,S,T,U	Jasa Lainnya/ <i>Other Services</i> <i>Activities</i>	278,73	327,32	379,51	425,67	419,70
<b>Produk Domestik Bruto/ Gross Domestic Product</b>		<b>127 869,34</b>	<b>149 220,00</b>	<b>161 920,39</b>	<b>162 022,59</b>	<b>149 057,82</b>

Sumber/*Source* : Badan Pusat Statistik Kabupaten Kutai Kartanegara/*BPS-Statistics Kutai Kartanegara Regency*

**Tabel**  
**Table** 11.2**Produk Domestik Regional Bruto Atas Dasar Harga  
Konstan Menurut Lapangan Usaha (miliar rupiah), 2016–  
2020**  
**Gross Regional Domestic Product at 2010 Constant Market  
Prices by Industry (billion rupiahs), 2016–2020**

	<b>Lapangan Usaha</b> <b>Industry</b>	<b>2016</b>	<b>2017</b>	<b>2018</b>	<b>2019</b>	<b>2020</b>
	(1)	(2)	(3)	(4)	(5)	(6)
A	Pertanian, Kehutanan, dan Perikanan/ <i>Agriculture, Forestry, and Fishing</i>	10 914,70	11 624,59	12 421,27	13 095,56	13 123,17
B	Pertambangan dan Penggalian/ <i>Mining and Quarrying</i>	86 259,98	86 332,81	86 632,22	89 443,19	84 017,24
C	Industri Pengolahan/ <i>Manufacturing</i>	3 755,91	3 934,14	4 181,71	4 358,49	4 199,64
D	Pengadaan Listrik dan Gas/ <i>Electricity and Gas</i>	50,45	56,44	64,43	70,47	79,17
E	Pengadaan Air; Pengelolaan Sampah, Limbah, dan Daur Ulang/ <i>Water Supply; Sewerage, Waste Management, and Remediation Activities</i>	35,85	39,05	40,20	42,20	43,67
F	Konstruksi/ <i>Construction</i>	6 280,69	6 679,14	7 279,64	7 637,64	7 331,43
G	Perdagangan Besar dan Eceran; Reparasi Mobil dan Sepeda Motor/ <i>Wholesale and Retail Trade; Repair of Motor Vehicles and Motorcycles</i>	3 459,21	3 672,01	3 913,54	4 125,68	4 190,84
H	Transportasi dan Pergudangan/ <i>Transportation and Storage</i>	967,75	1 026,75	1 097,94	1 161,36	1 158,64
I	Penyediaan Akomodasi dan Makan Minum/ <i>Accommodation and Food Service Activities</i>	239,41	258,83	278,39	296,72	295,11
J	Informasi dan Komunikasi/ <i>Information and Communication</i>	820,84	899,38	957,59	1 033,14	1 122,42
K	Jasa Keuangan dan Asuransi/ <i>Financial and Insurance Activities</i>	303,75	315,12	337,50	357,57	364,90

Lanjutan Tabel/*Continued Table* 11.2

Lapangan Usaha <i>Industry</i>		2016	2017	2018	2019	2020
(1)		(2)	(3)	(4)	(5)	(6)
L	Real Estat/ <i>Real Estate Activities</i>	533,23	539,48	562,24	576,59	579,97
M,N	Jasa Perusahaan/ <i>Business Activities</i>	30,20	31,27	32,65	33,68	32,46
O	Administrasi Pemerintahan, Pertahanan, dan Jaminan Sosial Wajib/ <i>Public Administration and Defence; Compulsory Social Security</i>	1 605,68	1 595,66	1 603,34	1 650,89	1 589,91
P	Jasa Pendidikan/ <i>Education</i>	958,58	1 044,54	1 131,84	1 214,69	1 225,10
Q	Jasa Kesehatan dan Kegiatan Sosial/ <i>Human Health and Social Work Activities</i>	617,47	675,84	739,56	807,82	952,32
R,S,T,U	Jasa Lainnya/ <i>Other Services Activities</i>	201,87	218,94	235,41	254,48	250,64
<b>Produk Domestik Bruto/ <i>Gross Domestic Product</i></b>		<b>117 035,58</b>	<b>118 943,99</b>	<b>121 509,48</b>	<b>126 160,17</b>	<b>120 556,60</b>

Sumber/*Source*: Badan Pusat Statistik Kabupaten Kutai Kartanegara/*BPS-Statistics Kutai Kartanegara Regency*

**Tabel**  
**Table** 11.3

**Distribusi Persentase Produk Domestik Regional Bruto Atas Dasar Harga Berlaku Menurut Lapangan Usaha, 2016-2020**  
**Percentage Distribution of Gross Regional Domestic Product at Current Market Prices by Industry, 2016-2020**

	<b>Lapangan Usaha/Industry</b>	<b>2016</b>	<b>2017</b>	<b>2018</b>	<b>2019</b>	<b>2020</b>
	(1)	(2)	(3)	(4)	(5)	(6)
A	Pertanian, Kehutanan, dan Perikanan/ <i>Agriculture, Forestry, and Fishing</i>	13,10	12,89	12,90	13,41	14,92
B	Pertambangan dan Penggalian/ <i>Mining and Quarrying</i>	64,44	65,58	65,37	63,26	59,81
C	Industri Pengolahan/ <i>Manufacturing</i>	4,07	4,10	4,08	4,26	4,49
D	Pengadaan Listrik dan Gas/ <i>Electricity and Gas</i>	0,04	0,04	0,05	0,05	0,06
E	Pengadaan Air; Pengelolaan Sampah, Limbah, dan Daur Ulang/ <i>Water Supply; Sewerage, Waste Management, and Remediation Activities</i>	0,03	0,03	0,03	0,03	0,04
F	Konstruksi/ <i>Construction</i>	7,98	7,55	7,64	8,18	8,56
G	Perdagangan Besar dan Eceran; Reparasi Mobil dan Sepeda Motor/ <i>Wholesale and Retail Trade; Repair of Motor Vehicles and Motorcycles</i>	3,66	3,52	3,59	3,92	4,33
H	Transportasi dan Pergudangan/ <i>Transportation and Storage</i>	1,01	0,97	0,99	1,08	1,20
I	Penyediaan Akomodasi dan Makan Minum/ <i>Accommodation and Food Service Activities</i>	0,27	0,27	0,29	0,33	0,35
J	Informasi dan Komunikasi/ <i>Information and Communication</i>	0,68	0,64	0,65	0,73	0,86
K	Jasa Keuangan dan Asuransi/ <i>Financial and Insurance Activities</i>	0,32	0,30	0,31	0,33	0,38

Lanjutan Tabel/Continued Table 11.3

Lapangan Usaha Industry		2016	2017	2018	2019	2020
(1)		(2)	(3)	(4)	(5)	(6)
L	Real Estat/ <i>Real Estate Activities</i>	0,52	0,47	0,46	0,48	0,53
M,N	Jasa Perusahaan/ <i>Business Activities</i>	0,03	0,03	0,03	0,03	0,04
O	Administrasi Pemerintahan, Pertahanan, dan Jaminan Sosial Wajib/ <i>Public Administration and Defence; Compulsory Social Security</i>	1,87	1,65	1,57	1,67	1,76
P	Jasa Pendidikan/ <i>Education</i>	1,12	1,12	1,14	1,22	1,36
Q	Jasa Kesehatan dan Kegiatan Sosial/ <i>Human Health and Social Work Activities</i>	0,63	0,61	0,66	0,76	1,04
R,S,T,U	Jasa Lainnya/ <i>Other Services Activities</i>	0,22	0,22	0,23	0,26	0,28
<b>Produk Domestik Bruto/ Gross Domestic Product</b>		<b>100,00</b>	<b>100,00</b>	<b>100,00</b>	<b>100,00</b>	<b>100,00</b>

Sumber/Source : Badan Pusat Statistik Kabupaten Kutai Kartanegara/BPS-Statistics Kutai Kartanegara Regency

**Tabel**  
**Table** 11.4

**Laju Pertumbuhan Produk Domestik Regional Bruto Atas Dasar Harga Konstan Menurut Lapangan Usaha (persen), 2016–2020**  
**Growth Rate of Gross Regional Domestic Product at 2010 Constant Market Prices by Industry (percent), 2016–2020**

	Lapangan Usaha/ <i>Industry</i>	2016	2017	2018	2019	2020
	(1)	(2)	(3)	(4)	(5)	(6)
A	Pertanian, Kehutanan, dan Perikanan/ <i>Agriculture, Forestry, and Fishing</i>	2,11	6,50	6,85	5,43	0,21
B	Pertambangan dan Penggalian/ <i>Mining and Quarrying</i>	-3,25	0,08	0,35	3,24	-6,07
C	Industri Pengolahan/ <i>Manufacturing</i>	8,61	4,75	6,29	4,23	-3,64
D	Pengadaan Listrik dan Gas/ <i>Electricity and Gas</i>	9,63	11,88	14,16	9,38	12,34
E	Pengadaan Air; Pengelolaan Sampah, Limbah, dan Daur Ulang/ <i>Water Supply; Sewerage, Waste Management, and Remediation Activities</i>	7,64	8,94	2,95	4,95	3,50
F	Konstruksi/ <i>Construction</i>	-6,91	6,34	8,99	4,92	-4,01
G	Perdagangan Besar dan Eceran; Reparasi Mobil dan Sepeda Motor/ <i>Wholesale and Retail Trade; Repair of Motor Vehicles and Motorcycles</i>	4,57	6,15	6,58	5,42	1,58
H	Transportasi dan Pergudangan/ <i>Transportation and Storage</i>	6,56	6,10	6,93	5,78	-0,23
I	Penyediaan Akomodasi dan Makan Minum/ <i>Accommodation and Food Service Activities</i>	11,26	8,11	7,56	6,58	-0,54
J	Informasi dan Komunikasi/ <i>Information and Communication</i>	9,03	9,57	6,47	7,89	8,64
K	Jasa Keuangan dan Asuransi/ <i>Financial and Insurance Activities</i>	4,10	3,74	7,10	5,95	2,05

Lanjutan Tabel/*Continued Table* 11.3

Lapangan Usaha <i>Industry</i>		2016	2017	2018	2019	2020
(1)		(2)	(3)	(4)	(5)	(6)
L	Real Estat/ <i>Real Estate Activities</i>	-1,30	1,17	4,22	2,55	0,59
M,N	Jasa Perusahaan/ <i>Business Activities</i>	-7,07	3,55	4,40	3,14	-3,62
O	Administrasi Pemerintahan, Pertahanan, dan Jaminan Sosial Wajib/ <i>Public Administration and Defence; Compulsory Social Security</i>	-1,40	-0,62	0,48	2,97	-3,69
P	Jasa Pendidikan/ <i>Education</i>	12,05	8,97	8,36	7,32	0,86
Q	Jasa Kesehatan dan Kegiatan Sosial/ <i>Human Health and Social Work Activities</i>	12,34	9,45	9,43	9,23	17,89
R,S,T,U	Jasa Lainnya/ <i>Other Services Activities</i>	15,94	8,46	7,52	8,10	-1,51
<b>Produk Domestik Bruto/ <i>Gross Domestic Product</i></b>		<b>-1,97</b>	<b>1,63</b>	<b>2,16</b>	<b>3,83</b>	<b>-4,44</b>

Sumber/*Source* : Badan Pusat Statistik Kabupaten Kutai Kartanegara/*BPS-Statistics Kutai Kartanegara Regency*

**Tabel**  
**Table** 11.5**Produk Domestik Regional Bruto Atas Dasar Harga  
Berlaku Menurut Pengeluaran (Miliar Rupiah), 2016 -  
2020**  
**Gross Regional Domestic Product at Current Prices by  
Expenditure (Billion Rupiah), 2016 - 2020**

<b>Jenis Pengeluaran</b> <b>Type of Expenditure</b>	<b>2016</b>	<b>2017</b>	<b>2018*</b>	<b>2019**</b>	<b>2020*</b>
(1)	(2)	(3)	(4)	(5)	(6)
1. Pengeluaran Konsumsi Rumah Tangga/ <i>Households Consumption Expenditure</i>	15 469,44	16 402,19	17 635,23	18 959,73	-
2. Pengeluaran Konsumsi LNPRT/ NPISHs Consumption Expenditure	423,08	450,38	518,90	569,43	-
3. Pengeluaran Konsumsi Pemerintah/ <i>Government Consumption Expenditure</i>	4 031,44	3 659,09	3 983,35	4 337,02	-
4. Pembentukan Modal Tetap Bruto/ <i>Gross Fixed Capital Formation</i>	43 390,30	46 142,76	51 767,59	57 320,71	-
5. Perubahan Inventori/ <i>Changes in Inventories</i>	618,56	385,67	319,62	197,08	-
6. Net Ekspor Barang dan Jasa / <i>Net Exports of Goods and Services</i>	63 936,52	82 249,90	87 753,77	81 443,42	-
<b>Produk Domestik Bruto/Gross Domestic Product</b>	<b>127 869,34</b>	<b>149 220,00</b>	<b>161 933,47</b>	<b>162 739,38</b>	<b>-</b>

Keterangan/Note : \* Angka sementara / *Preliminary Figures*\*\* Angka sangat sementara / *Very Preliminary Figures*

Sumber/Source : Badan Pusat Statistik Kabupaten Kutai Kartanegara/BPS-Statistics Kutai Kartanegara Regency



**Tabel**  
**Table** 11.6**Produk Domestik Regional Bruto Atas Dasar Harga  
Konstan Menurut Pengeluaran (Miliar Rupiah), 2016 -  
2020**  
**Gross Regional Domestic Product at Constant Prices by  
Expenditure (Billion Rupiah), 2016 - 2020**

<b>Jenis Pengeluaran</b> <b>Type of Expenditure</b>	<b>2016</b>	<b>2017</b>	<b>2018*</b>	<b>2019**</b>	<b>2020</b>
(1)	(2)	(3)	(4)	(5)	(6)
1. Pengeluaran Konsumsi Rumah Tangga/ Households Consumption Expenditure	11 407,15	11 711,57	12 036,32	12 477,39	-
2. Pengeluaran Konsumsi LNPRT/ NPISHs Consumption Expenditure	298,84	307,09	337,34	356,30	-
3. Pengeluaran Konsumsi Pemerintah/ Government Consumption Expenditure	2 549,02	2 236,17	2 380,71	2 564,98	-
4. Pembentukan Modal Tetap Bruto/ Gross Fixed Capital Formation	34 338,51	34 895,60	37 000,43	38 954,44	-
5. Perubahan Inventori/ Changes in Inventories	304,94	180,21	147,17	95,68	-
6. Net Ekspor Barang dan Jasa / Net Exports of Goods and Services	68 137,13	69 643,34	69 579,46	71 633,51	-
<b>Produk Domestik Bruto/Gross Domestic Product</b>	<b>117 035,58</b>	<b>118 943,99</b>	<b>121 461,42</b>	<b>126 042,29</b>	<b>-</b>

Keterangan/Note : \* Angka sementara / Preliminary Figures

\*\* Angka sangat sementara / Very Preliminary Figures

Sumber/Source : Badan Pusat Statistik Kabupaten Kutai Kartanegara/BPS-Statistics Kutai Kartanegara Regency

**Tabel**  
**Table** 11.7**Distribusi Persentase Produk Domestik Regional Bruto Atas Dasar Harga Berlaku Menurut Pengeluaran, 2016 - 2020**  
**Percentage Distribution of Gross Regional Domestic Product at Current Prices by Expenditure, 2016 - 2020**

<b>Jenis Pengeluaran</b> <b>Type of Expenditure</b>	<b>2016</b>	<b>2017</b>	<b>2018*</b>	<b>2019**</b>	<b>2020</b>
(1)	(2)	(3)	(4)	(5)	(6)
1. Pengeluaran Konsumsi Rumah Tangga/ Households Consumption Expenditure	12,10	10,99	10,89	11,65	-
2. Pengeluaran Konsumsi LNPRT/ NPISHs Consumption Expenditure	0,33	0,30	0,32	0,35	-
3. Pengeluaran Konsumsi Pemerintah/ Government Consumption Expenditure	3,15	2,45	2,46	2,67	-
4. Pembentukan Modal Tetap Bruto/ Gross Fixed Capital Formation	33,93	30,92	31,97	35,22	-
5. Perubahan Inventori/ Changes in Inventories	0,48	0,26	0,20	0,12	-
6. Net Ekspor Barang dan Jasa / Net Exports of Goods and Services	50,00	55,07	54,16	49,99	-
<b>Produk Domestik Bruto/Gross Domestic Product</b>	<b>100,00</b>	<b>100,00</b>	<b>100,00</b>	<b>100,00</b>	<b>-</b>

Keterangan/Note : \* Angka sementara / Preliminary Figures

\*\* Angka sangat sementara / Very Preliminary Figures

Sumber/Source : Badan Pusat Statistik Kabupaten Kutai Kartanegara/BPS-Statistics Kutai Kartanegara Regency

**Tabel**  
**Table** 11.8**Laju Pertumbuhan Produk Domestik Regional Bruto  
Atas Dasar Harga Konstan Menurut Pengeluaran, 2016-  
2020**  
**Growth rate of Gross Regional Domestic Product at  
Constant Prices by Expenditure, 2016 - 2020**

<b>Jenis Pengeluaran</b> <b>Type of Expenditure</b>	<b>2016</b>	<b>2017</b>	<b>2018*</b>	<b>2019**</b>	<b>2020</b>
(1)	(2)	(3)	(4)	(5)	(6)
1. Pengeluaran Konsumsi Rumah Tangga/ <i>Households Consumption Expenditure</i>	2,39	2,67	2,77	3,66	-
2. Pengeluaran Konsumsi LNPRT/ NPISHs <i>Consumption Expenditure</i>	(5,41)	2,76	9,85	5,62	-
3. Pengeluaran Konsumsi Pemerintah/ <i>Government Consumption Expenditure</i>	(13,64)	(12,27)	6,46	7,74	-
4. Pembentukan Modal Tetap Bruto/ <i>Gross Fixed Capital Formation</i>	(4,29)	1,62	6,03	5,28	-
5. Perubahan Inventori/ <i>Changes in Inventories</i>	-	-	-	-	-
6. Net Ekspor Barang dan Jasa / <i>Net Exports of Goods and Services</i>	-	-	-	-	-
<b>Produk Domestik Bruto/Gross Domestic Product</b>	<b>(1,97)</b>	<b>1,63</b>	<b>2,12</b>	<b>3,77</b>	<b>-</b>

Keterangan/Note : \* Angka sementara / *Preliminary Figures*\*\* Angka sangat sementara / *Very Preliminary Figures*

Sumber/Source : Badan Pusat Statistik Kabupaten Kutai Kartanegara/BPS-Statistics Kutai Kartanegara Regency



# BAB 12

Perbandingan Antar  
Kabupaten Kota



**PENJELASAN TEKNIS**

1. Sensus Penduduk perhitungan jumlah penduduk secara periodik. Dicapai, biasanya bukmeliputi jumlah orang juga fakta mengenai misaljenis kelamin, usia, bahasa, dan hal-hal lain yang dianggap perlu. Dalam publik ditampilkan jumlah penduduk hasil sensus penduduk untahun 2000 dan 2010.
2. Laju Pertumbuhan Produk Domestik Regional Bruto (PDRB) atas dasar harga konstan diperoleh dengan mengurangi nilai pada tahun ke n dengan nilai pada tahun ke (n-1) dibagi dengan nilai pada tahun ke (n-1) dikalikan dengan 100 persen. Laju pertumbuhan PDRB menunjukkan tingkat perkembangan riil dari agregat pendapatan untuk masing-masing tahun dibandingkan dengan tahun sebelumnya.
3. Penduduk Miskin adalah penduduk yang memiliki rata-rata pengeluaran perkapita per bulan di bawah garis kemiskinan.
4. Garis Kemiskinan (GK) merupakan penjumlahan dari Garis Kemiskinan Makanan (GKM) dan Garis Kemiskinan Non Makanan (GKNM).
5. Garis Kemiskinan Makanan (GKM)

**TECHNICAL NOTES**

1. *Population census means counting number of populations periodically. Data that is achieved, not only number of populations but also the fact of gender, age, language and other matters deemed necessary. in this publication the result displayed a population census for 2000 and 2010.*
2. *Growth rate of Domestic Regional Product (GDRP) at constant market place obtained by subtracting the value of GDRP year n with the value of GDRP year n-1 divided by value of GDRP year n-1 then multiplied by 100 percent. the growth rate of GDRP explains the income growth during the given period.*
3. *Poor People is a person whose expenditure per capita per month is below the poverty line is considered to be poor.*
4. *Poverty line is the sum of food Poverty line (fPI) and non-food Poverty line (nfPI).*
5. *The food Poverty line refers to the*

merupakan nilai pengeluaran kebutuhan minimum makanan yang disetarakan dengan 2.100 kilokalori perkapita perhari. Paket komoditi kebutuhan dasar makanan diwakili oleh 52 jenis komoditi (padi-padian, umbi-umbian, ikan, daging, telur dan susu, sayuran, kacang-kacangan, buah-buahan, minyak dan lemak, dll).

*requirement of 2,100 kcal per capita per day. Package of basic needs of food commodities represented by 52 types of commodities (rice grains, tubers, fish, meat, eggs and dairy, vegetables, nuts, fruits, oils and fats, etc.)*

6. Garis Kemiskinan Non Makanan (GKNM) adalah kebutuhan minimum untuk perumahan, sandang, pendidikan dan kesehatan. Paket komoditi kebutuhan dasar non makanan diwakili oleh 51 jenis komoditi di perkotaan dan 47 jenis komoditi di pedesaan.

6. *Non-food Poverty line refers to the daily minimum requirement for household necessities for clothing, education and health. Package of basic needs of nonfood commodities represented by 51 types of commodities in urban areas and 47 types of commodities in rural areas.*

**ULASAN**

Kabupaten Kutai Kartanegara merupakan salah satu kota di Provinsi Kalimantan Timur. Kabupaten ini terletak di sebelah barat Selat Makassar dan berbatasan langsung dengan beberapa kabupaten/kota di Provinsi Kalimantan Timur. Berdasarkan hasil Sensus Penduduk 2020, Kabupaten Kutai Kartanegara memiliki populasi penduduk sebesar 729.382 jiwa; terbesar kedua setelah Kota Samarinda. Dari segi wilayah, Kabupaten Kutai Kartanegara merupakan kabupaten dengan luas wilayah terbesar kedua setelah Kabupaten Kutai Timur di Provinsi Kalimantan Timur.

Ditinjau dari PDRB, Kabupaten Kutai Kartanegara pada tahun 2020 memiliki PDRB sebesar Rp 149.057.820 juta. Nilai ini merupakan yang terbesar di Kalimantan Timur. Sementara, dari segi laju pertumbuhan ekonomi, seluruh kabupaten/kota di Kalimantan Timur pada tahun 2020 mencatatkan laju pertumbuhan ekonomi negatif kecuali Kota Bontang. Kabupaten Kutai Kartanegara mencatatkan laju pertumbuhan ekonomi di angka (4,44) persen; berada di posisi kedelapan Kalimantan Timur, di bawah Kabupaten Paser.

**DESCRIPTION**

*Kutai Kartanegara regency is one of the regency in Kalimantan timur Province. The regency is located in west of Makassar Strait and bordered to several regencies/cities in East Kalimantan Province. Based on the 2010 Population Census, Kutai Kartanegara regency has a population of 626.680 people; the second largest after Samarinda municipality. In terms of total area, Kutai Kartanegara regency is the regency with the second largest area after East Kutai regency in East Kalimantan Province.*

*Based on GRDP, Kutai Kartanegara regency in 2020 has GRDP of Rp 149.057.820 million. This value is the largest in East Kalimantan. Meanwhile, in terms of the rate of economic growth, all regencies and municipalities in Kalimantan timur in 2020 recorded a negative number in economic growth rate, especially Bontang municipality. Kutai Kartanegara regency recorded an economic growth rate of (4,44) percent; is in eighth position in East Kalimantan, under Paser regency.*



**Tabel 12.1** Jumlah Penduduk Menurut Kabupaten/Kota di Provinsi Kalimantan Timur (ribu), 2016–2020  
**Table** 12.1 Population by Regency/Municipality in Kalimantan Timur Province (thousand), 2016–2020

Kabupaten/Kota Regency/Municipality	2016 <sup>1</sup>	2017 <sup>1</sup>	2018 <sup>1</sup>	2019 <sup>1</sup>	2020 <sup>2</sup>
(1)	(2)	(3)	(4)	(5)	(6)
<b>Kabupaten/Regency</b>					
1 Paser	268,26	274,21	279,98	285,89	275,45
2 Kutai Barat	146,31	147,00	147,60	148,02	172,29
3 Kutai Kartanegara	735,02	752,09	769,34	786,12	729,38
4 Kutai Timur	333,59	347,47	361,67	376,11	434,46
5 Berau	214,83	220,60	226,51	232,29	248,04
6 Penajam Paser Utara	156,00	157,71	159,39	160,91	178,68
7 Mahakam Ulu	26,09	26,31	26,35	26,38	32,51
<b>Kota/Municipality</b>					
1 Balikpapan	625,97	636,01	645,73	655,18	688,32
2 Samarinda	828,30	843,45	858,08	872,77	827,99
3 Bontang	166,87	170,61	174,21	177,72	178,92
<b>Kalimantan Timur</b>	<b>3 501,23</b>	<b>3 575,45</b>	<b>3 648,84</b>	<b>3 721,39</b>	<b>3 766,04</b>

Sumber/Source: <sup>1</sup> BPS, Proyeksi Penduduk Indonesia 2010–2035/BPS-Statistics Indonesia, Indonesia Population Projection 2010–2035

<sup>2</sup> BPS, Sensus Penduduk (SP) 2020/BPS-Statistics Indonesia, 2020 Population Census

**Tabel**  
**Table** 12.2

**Laju Pertumbuhan Produk Domestik Regional Bruto Atas Dasar Harga Konstan 2010 Menurut Kabupaten/ Kota di Provinsi Kalimantan Timur (persen), 2016–2020**  
**Rate of Growth of Gross Regional Domestic Products at Constant 2010 Prices by Regency/Municipality in Kalimantan Timur Province (percent), 2016–2020**

Kabupaten/Kota Regency/Municipality	2016	2017	2018	2019 <sup>x</sup>	2020 <sup>xx</sup>
(1)	(2)	(3)	(4)	(5)	(6)
<b>Kabupaten/Regency</b>					
1 Paser	-4,98	1,17	3,69	3,97	-2,77
2 Kutai Barat	-0,83	3,64	5,06	5,67	-2,92
3 Kutai Kartanegara	-1,97	1,63	2,16	3,83	-4,44
4 Kutai Timur	-1,08	3,28	2,38	7,99	-3,21
5 Berau	-1,70	3,01	2,07	5,61	-3,35
6 Penajam Paser Utara	-0,47	2,44	1,28	2,61	-2,34
7 Mahakam Ulu	3,41	4,29	5,40	5,49	-0,26
<b>Kota/Municipality</b>					
1 Balikpapan	4,92	3,84	4,97	4,85	-0,69
2 Samarinda	0,56	3,85	4,96	4,99	-1,07
3 Bontang	-1,39	0,55	-4,08	-2,16	-2,76
<b>Kalimantan Timur</b>	<b>-0,38</b>	<b>3,13</b>	<b>2,64</b>	<b>4,74</b>	<b>-2,85</b>

Sumber/Source : BPS, berbagai sensus, survei dan sumber lain/BPS-Statistics Indonesia, various census, survey, and other sources

**Tabel** 12.3 **Jumlah Penduduk Miskin Menurut Kabupaten/Kota di Provinsi Kalimantan Timur (ribu), 2016–2020**  
**Table** 12.3 **Number of Poor Population by Regency/Municipality in Kalimantan Timur Province (thousand), 2016–2020**

Kabupaten/Kota Regency/Municipality	2016	2017	2018	2019	2020
(1)	(2)	(3)	(4)	(5)	(6)
<b>Kabupaten/Regency</b>					
1 Paser	23,17	25,30	25,14	25,45	26,77
2 Kutai Barat	12,65	12,81	13,49	13,45	13,78
3 Kutai Kartanegara	55,82	56,57	56,56	56,34	58,42
4 Kutai Timur	30,17	31,95	33,02	35,31	36,98
5 Berau	11,47	11,86	11,33	11,62	12,30
6 Penajam Paser Utara	11,66	12,00	11,76	11,52	11,93
7 Mahakam Ulu	2,88	3,07	3,25	3,19	3,26
<b>Kota/Municipality</b>					
1 Balikpapan	17,55	17,86	17,01	15,78	17,02
2 Samarinda	38,95	40,01	39,23	39,80	41,92
3 Bontang	8,60	8,75	8,10	7,47	7,91
<b>Kalimantan Timur</b>	<b>212,92</b>	<b>220,17</b>	<b>218,90</b>	<b>219,92</b>	<b>230,27</b>

Sumber/Source : BPS, Survei Sosial Ekonomi Nasional/BPS-Statistics Indonesia, National Socioeconomic Survey

**Tabel 12.4** Indeks Pembangunan Manusia Menurut Kabupaten/ Kota di Provinsi Kalimantan Timur, 2016–2020  
**Human Development Index by Regency/Municipality in Kalimantan Timur Province, 2016–2020**

Kabupaten/Kota Regency/Municipality	2016	2017	2018	2019	2020
(1)	(2)	(3)	(4)	(5)	(6)
<b>Kabupaten/Regency</b>					
1 Paser	71,00	71,16	71,61	72,29	72,04
2 Kutai Barat	69,99	70,18	70,69	71,63	71,19
3 Kutai Kartanegara	72,19	72,75	73,15	73,78	73,59
4 Kutai Timur	71,10	71,91	72,56	73,49	73,00
5 Berau	73,05	73,56	74,01	74,88	74,71
6 Penajam Paser Utara	69,96	70,59	71,13	71,64	71,41
7 Mahakam Ulu	65,51	66,09	66,67	67,58	67,09
<b>Kota/Municipality</b>					
1 Balikpapan	78,57	79,01	79,81	80,11	80,01
2 Samarinda	78,91	79,46	79,93	80,20	80,11
3 Bontang	78,92	79,47	79,86	80,09	80,02
	<b>74,59</b>	<b>75,12</b>	<b>75,83</b>	<b>76,61</b>	<b>76,24</b>

Sumber/Source : BPS, Seri Publikasi Indeks Pembangunan Manusia/BPS-Statistics Indonesia, Series of Publication of Human

**Tabel**  
**Table** 12.5

**Produk Domestik Regional Bruto Atas Dasar Harga Berlaku Menurut Kabupaten/Kota di Provinsi Kalimantan Timur (miliar rupiah), 2016–2020**  
**Gross Regional Domestic Products at Current Market Prices by Regency/Municipality in Kalimantan Timur Province (billion rupiahs), 2016–2020**

Kabupaten/Kota Regency/Municipality	2016	2017	2018	2019 <sup>a</sup>	2020 <sup>xx</sup>
(1)	(2)	(3)	(4)	(5)	(6)
<b>Kabupaten/Regency</b>					
1 Paser	37 289,69	43 954,25	48 054,12	48 017,35	43 337,24
2 Kutai Barat	22 021,13	25 787,19	28 353,17	29 180,60	27 260,01
3 Kutai Kartanegara	127 869,34	149 220,00	161 920,39	162 022,59	149 057,82
4 Kutai Timur	95 186,30	120 264,73	127 935,40	133 891,15	115 796,04
5 Berau	30 814,34	35 656,56	37 661,47	39 102,61	35 469,30
6 Penajam Paser Utara	7 681,67	8 480,81	8 877,83	9 141,60	9 052,13
7 Mahakam Ulu	2 142,12	2 337,70	2 511,28	2 717,63	2 770,42
<b>Kota/Municipality</b>					
1 Balikpapan	80 201,92	87 716,53	97 699,38	104 769,78	103 600,16
2 Samarinda	52 647,37	58 443,75	63 564,69	67 701,78	66 542,45
3 Bontang	55 239,31	58 885,68	58 785,89	58 335,68	56 555,44
<b>Kalimantan Timur</b>	<b>508 880,24</b>	<b>591 903,49</b>	<b>635 498,68</b>	<b>652 158,06</b>	<b>607 320,78</b>

Sumber/Source : BPS, berbagai sensus, survei dan sumber lain/BPS-Statistics Indonesia, various census, survey, and other sources

**Tabel**  
**Table** 15.6

**Produk Domestik Regional Bruto Atas Dasar Harga Konstan 2010 Menurut Kabupaten/Kota di Provinsi Kalimantan Timur (miliar rupiah), 2016–2020**  
**Gross Regional Domestic Products at 2010 Constant Market Prices by Regency/Municipality in Kalimantan Timur Province (billion rupiahs), 2016–2020**

Kabupaten/Kota Regency/Municipality	2016	2017	2018	2019 <sup>x</sup>	2020 <sup>xx</sup>
(1)	(2)	(3)	(4)	(5)	(6)
<b>Kabupaten/Regency</b>					
1 Paser	32 755,52	33 137,65	34 362,05	35 727,32	34 736,71
2 Kutai Barat	18 468,16	19 139,86	20 108,76	21 248,75	20 628,18
3 Kutai Kartanegara	117 035,58	118 943,99	121 509,48	126 160,17	120 556,60
4 Kutai Timur	83 771,69	86 520,25	88 582,49	95 660,74	92 585,57
5 Berau	25 461,37	26 227,29	26 769,40	28 270,78	27 322,32
6 Penajam Paser Utara	6 351,93	6 506,88	6 590,45	6 762,54	6 604,22
7 Mahakam Ulu	1 524,14	1 589,56	1 675,32	1 767,25	1 762,69
<b>Kota/Municipality</b>					
1 Balikpapan	73 221,46	76 032,08	79 807,11	83 678,77	83 097,89
2 Samarinda	39 744,72	41 274,97	43 323,57	45 485,74	45 000,47
3 Bontang	42 835,51	43 073,06	41 316,22	40 423,40	39 309,21
<b>Kalimantan Timur</b>	<b>439 003,83</b>	<b>452 741,91</b>	<b>464 694,43</b>	<b>486 712,24</b>	<b>472 864,89</b>

Sumber/Source : BPS, berbagai sensus, survei dan sumber lain/BPS-Statistics Indonesia, various census, survey, and other sources



# DATA

MENCERDASKAN BANGSA  
*Enlighten The Nation*



**BADAN PUSAT STATISTIK**  
**KABUPATEN KUTAI KARTANEGARA**  
**BPS-Statistics Kutai Kartanegara Regency**

Jl. Danau Aji No .98 Tenggarong 75512

Telp (0541) 661210, Fax 662362

Homepage: <https://kukarkab.bps.go.id/> Email: [bps6403@bps.go.id](mailto:bps6403@bps.go.id)

ISSN : 2746-2854



9 772746 285003