



**KABUPATEN**  
**TANAH BUMBU**  
**DALAM ANGKA**  
TANAH BUMBU REGENCY IN FIGURES  
**2021**





KABUPATEN

**TANAH BUMBU**  
**DALAM ANGKA**

TANAH BUMBU REGENCY IN FIGURES  
2021

**Kabupaten Tanah Bumbu Dalam Angka,  
Tanah Bumbu Regency in Figures,  
2021**

ISSN: 2354-7871

No. Publikasi/*Publication Number*: 63100.2101

Katalog/*Catalog*: 1102001.6310

Ukuran Buku/*Book Size*: 14,8 cm x 21 cm

Jumlah Halaman/*Number of Pages*: xlvii + 437 halaman /*pages*

Naskah/*Manuscript*:

Badan Pusat Statistik Kabupaten Tanah Bumbu

*BPS-Statistics of Kabupaten Tanah Bumbu Regency*

Gambar Cover oleh/*Cover Designed by*:

BPS Kabupaten Tanah Bumbu

Ilustrasi Cover/*Cover Illustration*:

BPS Kabupaten Tanah Bumbu

Diterbitkan oleh/*Published by*:

© BPS Kabupaten Tanah Bumbu/ *BPS-Statistics of Kabupaten Tanah Bumbu Regency*

Dicetak oleh/*Printed by*:

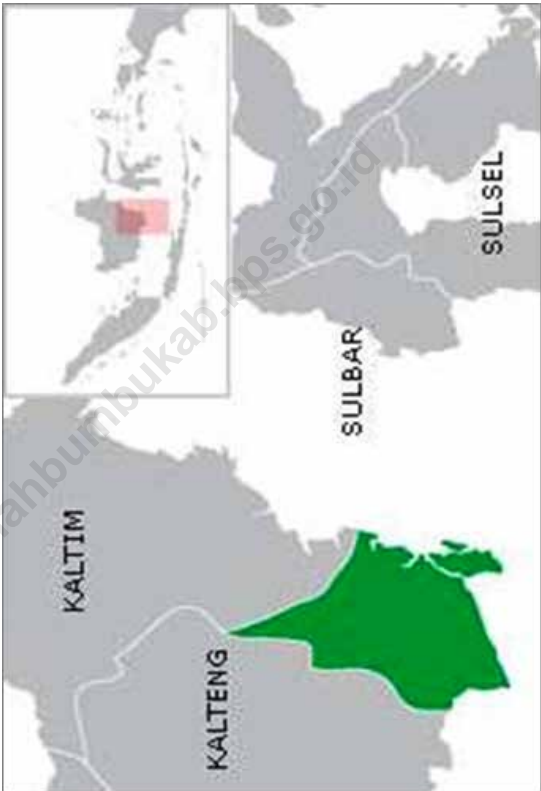
CV. Quantum Media Grafika

**Dilarang mengumumkan, mendistribusikan, mengomunikasikan, dan/atau  
menggandakan sebagian atau seluruh isi buku ini untuk tujuan komersial tanpa izin  
tertulis dari Badan Pusat Statistik**

*Prohibited to announce, distribute, communicate, and/or copy part or all of this book  
for commercial purpose without permission from BPS-Statistics Indonesia*

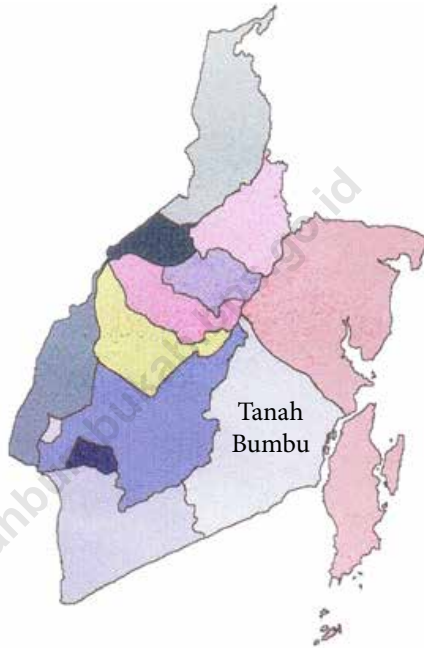
**PETA WILAYAH PROVINSI KALIMANTAN SELATAN**

*MAP OF KALIMANTAN SELATAN PROVINCE*



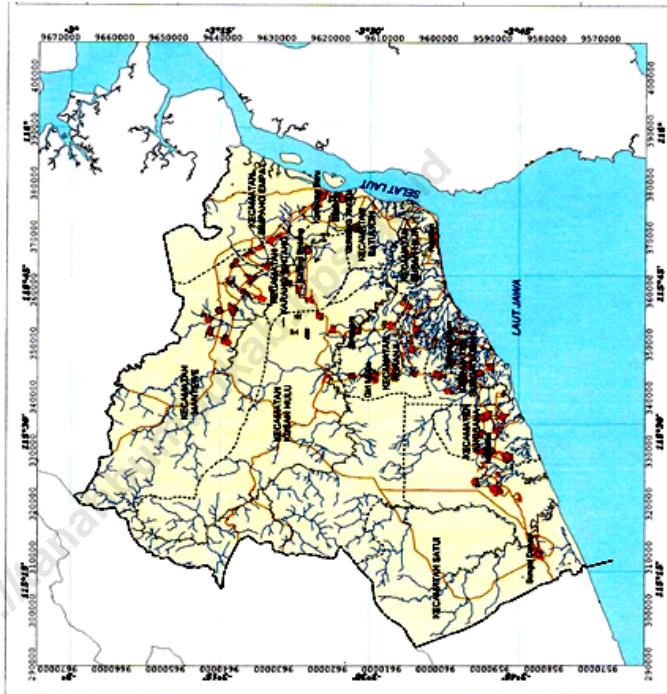
## KABUPATEN TANAH BUMBU DALAM PETA KALSEL

*TANAH BUMBU REGENCY ON KALIMANTAN SELATAN MAP*



# PETA WILAYAH KABUPATEN TANAH BUMBU

## MAP OF TANAH BUMBU REGENCY





**KEPALA BPS KABUPATEN TANAH BUMBU**

*CHIEF STATISTICIAN OF TANAH BUMBU REGENCY*



Rudy Nooryadi, S.Si, ME





## KATA PENGANTAR

Assalamu'alaikum wr wb.

Puji dan syukur kehadiran Allah SWT, dengan terbitnya Tanah Bumbu Dalam Angka 2021. Publikasi ini merupakan publikasi tahunan yang diterbitkan oleh BPS Kabupaten Tanah Bumbu menyajikan data hasil kegiatan berbagai pihak baik instansi pemerintah maupun swasta yang telah dilaksanakan selama tahun 2020.

Terbitnya publikasi ini diharapkan bermanfaat untuk mengetahui sejauh mana perkembangan pembangunan yang telah dicapai selama ini dan membantu melengkapi penyusunan rencana pembangunan di Kabupaten Tanah Bumbu.

Atas nama BPS Kabupaten Tanah Bumbu, kami menyampaikan terima kasih kepada semua Dinas, Instansi, Lembaga Pemerintah dan Swasta serta masyarakat, atas semua dukungan, kerja sama dan partisipasinya sehingga publikasi Tanah Bumbu Dalam Angka 2021 dapat diterbitkan.

Kami menyadari publikasi ini ada kekurangannya, tanggapan dan saran membangun dari pemakai sangat diharapkan baik dari pemerintah, akademisi, maupun masyarakat umum.

Wassalamu'alaikum wr wb.

Batulicin, Februari 2021  
Kepala BPS  
Kabupaten Tanah Bumbu

Rudy Nooryadi, S.Si,ME



## PREFACE

*Assalamu'alaikum wr wb*

*Praise and thank of Allah SWT, with the publication of Tanah Bumbu Regency in Figures 2021. This publication is an annual publication that published by Statistics of Tanah Bumbu Regency that presents data on the results of the activities of various parties, both government and private agencies that have been implemented during 2020.*

*Released of this publication is expected to be useful to know the extent of development growth that has been achieved so far and help complete the preparation of development plans in Tanah Bumbu Regency.*

*On behalf of Statistics of Tanah Bumbu Regency , we would like to express our gratitude to all the Departments, Institute, Government Institutions, Private Organizations and community, for all their support, cooperation and participation so that the publication of Tanah Bumbu Regency in Figures 2021 can be published.*

*We recognize that this publication has its drawbacks, the responses and constructive suggestions of users are well-desirable from governments, academics, and the general public.*

*Wassalamu'alaikum wr wb.*

*Batulicin, February 2021  
Chief Statistician of  
Tanah Bumbu Regency*

*Rudy Nooryadi, S.Si,ME*

<https://tanahbumbukab.bps.go.id>

## DAFTAR ISI / CONTENTS

halaman  
*page*

Peta Wilayah Provinsi Kalimantan Selatan .....	iii
<i>Map Of Kalimantan Selatan Province</i> .....	iii
Kepala BPS Kabupaten Tanah Bumbu .....	vii
<i>Chief Statistician Of Tanah Bumbu Regency</i> .....	vii
Kata Pengantar .....	viii
<i>Preface</i> .....	viii
Daftar Isi/Contents.....	xi
Daftar Tabel/List Of Tables.....	xiii
Penjelasan Umum/Explanatory Notes.....	xxxiii
<b>1 Geografi dan Iklim .....</b>	<b>1</b>
<b><i>Geography and Climate</i> .....</b>	<b>1</b>
1.1 Keadaan Geografi/ <i>Geography Condition</i> .....	11
1.2 Iklim/ <i>Climate</i> .....	15
<b>2. Pemerintahan.....</b>	<b>19</b>
<b><i>Government</i> .....</b>	<b>19</b>
2.1 Wilayah Administratif/ <i>Administrative Area</i> .....	26
2.2 Dewan Perwakilan Rakyat Daerah/ <i>The Regional House of Representative</i> .....	40
2.3 Sumber Daya Manusia/ <i>Human Resources</i> .....	42
2.4 Pendapatan Daerah/ <i>Regional Revenue</i> .....	53
<b>3. Penduduk dan Ketenagakerjaan.....</b>	<b>61</b>
<b><i>Population and Employment</i>.....</b>	<b>61</b>
3.1 Penduduk/ <i>Population</i> .....	70
3.2 Ketenagakerjaan/ <i>Employment</i> .....	77
<b>4. Sosial dan Kesejahteraan Rakyat.....</b>	<b>85</b>
<b><i>Social and Welfare</i>.....</b>	<b>85</b>
4.1 Pendidikan/ <i>Education</i> .....	102
4.2 Kesehatan/ <i>Health</i> .....	138
4.3 Agama/ <i>Religion</i> .....	164
4.4 Kriminalitas/ <i>Crime</i> .....	169
4.5. Kemiskinan/ <i>Poverty</i> .....	177
4.6. Lainnya/ <i>Other</i> .....	179
<b>5. Pertanian.....</b>	<b>209</b>
<b><i>Agriculture</i> .....</b>	<b>209</b>
5.1 Tanaman Pangan/ <i>Food Crops</i> .....	223
5.2 Hortikultura/ <i>Horticulture</i> .....	224
5.3 Perkebunan/ <i>Estate crops</i> .....	241
5.4 Peternakan/ <i>Livestock</i> .....	258
5.5 Perikanan/ <i>Fisheries</i> .....	267
5.6 Kehutanan/ <i>Forestry</i> .....	273

6.	<b>Industri dan Energi</b> .....	<b>277</b>
	<b><i>Industri and Energy</i></b> .....	<b>277</b>
	6.1 Industri/ <i>Industry</i> .....	283
	6.2 Listrik / <i>Electricity</i> .....	291
	6.3 Air/ <i>Water</i> .....	295
7.	<b>Pariwisata</b> .....	<b>301</b>
	<b><i>Tourism</i></b> .....	<b>301</b>
	7.1 Hotel / <i>Industry</i> .....	306
	7.2 Pariwisata / <i>Tourism</i> .....	313
8.	<b>Transportasi dan Komunikasi</b> .....	<b>321</b>
	<b><i>Transportation and Communication</i></b> .....	<b>321</b>
	9.1 Perhubungan Darat / <i>Land Transportation</i> .....	333
	9.2 Perhubungan Air / <i>Water Transportation</i> .....	351
	9.3 Perhubungan Udara / <i>Air Transportation</i> .....	354
	9.4. Komunikasi / <i>Communication</i> .....	355
9	<b>Perbankan, Koperasi dan Harga-harga</b> .....	<b>361</b>
	<b><i>Bank, Cooperation, and Prices</i></b> .....	<b>361</b>
	11.1 Perbankan/ <i>Banking</i> .....	365
	11.2 Investasi/ <i>Investment</i> .....	373
	11.3 Koperasi/ <i>Cooperation</i> .....	379
10	<b>Pengeluaran Penduduk</b> .....	<b>385</b>
	<b><i>Population Expenditure</i></b> .....	<b>385</b>
	10.1 Pengeluaran Penduduk/ <i>Population Expenditures</i> .....	389
	10.2 Konsumsi/ <i>Consumption</i> .....	390
11.	<b>Perdagangan</b> .....	<b>393</b>
	<b><i>Trade</i></b> .....	<b>393</b>
	11.1 Perdagangan/ <i>Trade</i> .....	398
12	<b>Sistem Neraca Nasional</b> .....	<b>409</b>
	<b><i>System of National Accounts</i></b> .....	<b>409</b>
	12.1 Produk Domestik Regional Bruto/ <i>Gross Regional Domestic Product</i> .....	417
13.	<b>Perbandingan Antar Kabupaten/Kota</b> .....	<b>429</b>
	<b><i>Regency Municipal Comparison</i></b> .....	<b>429</b>

## DAFTAR TABEL/LIST OF TABLES

1. Geografi dan Iklim/ <b><i>Geography and Climate</i></b> .....	<b>1</b>
1.1 Keadaan Geografi/ <b><i>Geography Condition</i></b> .....	<b>11</b>
1.1.1 Luas Daerah dan Jumlah Pulau Menurut Kecamatan, 2020.....	11
<i>Total Area and Number of Islands by Sub District, 2020</i> .....	11
1.1.2 Tinggi Wilayah di Atas Permukaan Laut (DPL) Menurut Kecamatan di Kabupaten Tanah Bumbu, 2020 .....	13
<i>Height Above Mean Sea Level (AMSL) by Subdistrict in Tanah Bumbu Regency, 2020</i> .....	13
1.1.3 Jarak dari Ibukota Kecamatan ke Ibukota Kabupaten di Kabupaten Tanah Bumbu (km), 2020 .....	14
<i>Distance between Subdistrict Capital and Regency Capital in Tanah Bumbu Regency (km), 2020</i> .....	14
1.2 Iklim/ <b><i>Climate</i></b> .....	<b>15</b>
1.2.1 Rata-rata Suhu dan Kelembapan Udara Menurut Bulan di Kabupaten Tanah Bumbu, 2020 .....	15
<i>Average Temperature and Humidity by Month in Tanah Bumbu Regency, 2020</i> .....	15
1.2.2 Rata-Rata Tekanan Udara. Kecepatan Angin dan Penyinaran Matahari Menurut Bulan di Kabupaten Tanah Bumbu, 2020.....	16
<i>Average Atmospheric Pressure. Wind Velocity and Duration of Sunshine by Month in Tanah Bumbu Regency, 2020</i> .....	16
1.2.3 Jumlah Curah Hujan dan Hari Hujan Menurut Bulan di Kabupaten Tanah Bumbu, 2020 .....	17
<i>Amount of Precipitation and Number of Rainy Days by Month in Tanah Bumbu Regency, 2020</i> .....	17
2. Pemerintahan/ <b><i>Government</i></b> .....	<b>19</b>
2.1 Wilayah Administratif/ <b><i>Administrative Area</i></b> .....	<b>26</b>
2.1.1 Jumlah Kelurahan Menurut Kecamatan, 2020 .....	26
<i>Number of Sub District by Sub District, 2020</i> .....	26
2.1.2 Jumlah Desa <sup>1</sup> Menurut Kecamatan, 2020 .....	27
<i>Number of Villages<sup>1</sup> by Sub District, 2020</i> .....	27
2.1.3 Perkembangan Jumlah Desa Pemekaran menurut Kecamatan, 2012-2020 .....	28
<i>The Number of Pre-Definitive Village by Subdistrict, 2012-2020</i> .....	28
2.1.4 Dasar Hukum Perubahan Desa Persiapan Menjadi Desa Definitif	

	Sampai Desember, 2020.....	29
	<i>Basic Law Of The Village Changes Preparations Being Definitive Village Until December, 2020 .....</i>	29
2.1.5	Keadaan Wilayah Administratif Kecamatan Kusan Hilir Keadaan Sampai Desember, 2020.....	30
	<i>Administrative Territory of Kusan Hilir Subdistrict Until Desember, 2020 .....</i>	30
2.1.6	Keadaan Wilayah Administratif Kecamatan Sungai Loban Keadaan Sampai Desember, 2020.....	31
	<i>Administrative Territory of Sungai Loban Subdistrict Until Desember, 2020 .....</i>	31
2.1.7	Keadaan Wilayah Administratif Kecamatan Satui Keadaan Sampai Desember, 2020 .....	32
	<i>Administrative Territory of Satui Subdistrict Until Desember, 2020 ...</i>	32
2.1.8	Keadaan Wilayah Administratif Kecamatan Angsana Keadaan Sampai Desember, 2020 .....	33
	<i>Administrative Territory of Angsana Subdistrict Until Desember, 2020 .</i>	33
2.1.9	Keadaan Wilayah Administratif Kecamatan Kusan Hulu Keadaan Sampai Desember, 2020.....	34
	<i>Administrative Territory of Kusan Hulu Subdistrict Until Desember, 2020 .....</i>	34
2.1.10	Keadaan Wilayah Administratif Kecamatan Kuranji Keadaan Sampai Desember, 2020 .....	35
	<i>Administrative Territory of Kuranji Subdistrict Until Desember, 2020</i>	35
2.1.11	Keadaan Wilayah Administratif Kecamatan Batulicin Keadaan Sampai Desember, 2020 .....	36
	<i>Administrative Territory of Batulicin Subdistrict Until Desember, 2020 .</i>	36
2.1.12	Keadaan Wilayah Administratif Kecamatan Karang Bintang Keadaan Sampai Desember, 2020.....	37
	<i>Administrative Territory of Karang Bintang Subdistrict Until Desember, 2020 .....</i>	37
2.1.13	Keadaan Wilayah Administratif Kecamatan Simpang Empat Keadaan Sampai Desember, 2020.....	38
	<i>Administrative Territory of Simpang Empat Subdistrict Until Desember, 2020 .....</i>	38

2.1.14	Keadaan Wilayah Administratif Kecamatan Mantewe Keadaan Sampai Desember, 2020 .....	39
	<i>Administrative Territory of Mantewe Subdistrict Until Desember, 2020</i>	39
2.2	Dewan Perwakilan Rakyat Daerah/ <b>The Regional House of Representative..</b>	<b>40</b>
2.2.1	Komposisi Anggota DPRD Kabupaten Tanah Bumbu Menurut Jenis Kelamin Periode 2020 – 2024, 2020.....	40
	<i>Composition of Legislative Council of Tanah Bumbu Regency by Gender Period 2020 - 2024, 2020.....</i>	40
2.2.2	Komposisi Anggota DPRD Kabupaten Tanah Bumbu Menurut Fraksi Periode 2020 – 2024, 2020 .....	41
	<i>Composition of Legislative Council of Tanah Bumbu Regency by Fraction Period 2020 - 2024, 2020 .....</i>	41
2.3	Sumber Daya Manusia/ <b>Human Resources</b> .....	<b>42</b>
2.3.1	Jumlah Pegawai Negeri Sipil Menurut Jabatan dan Jenis kelamin, 2019 dan 2020 .....	42
	<i>Number of Civil Servants by Occupation and Sex, 2019 and 2020 .....</i>	42
2.3.2	Jumlah Pegawai Negeri Sipil Menurut Tingkat Pendidikan dan Jenis Kelamin, 2019 dan 2020.....	43
	<i>Number of Civil Servants by Educational Attainment and Sex in Tanah Bumbu Regency, 2019 and 2020 .....</i>	43
2.3.3	Jumlah Pegawai Negeri Sipil Menurut Tingkat Kepangkatan dan Jenis Kelamin, 2019 dan 2020.....	44
	<i>Number of Civil Servants by Hierarchy and Sex, 2019 and 2020 .....</i>	44
2.3.4	Jumlah Pegawai Negeri Sipil Daerah Menurut Kecamatan dan Jenis Kelamin di Kabupaten Tanah Bumbu, 2020 .....	45
	<i>Number of Civil Servants by Subdistrict and Sex in Tanah Bumbu Regency, 2020 .....</i>	45
2.3.5	Jumlah Pegawai Negeri Sipil Menurut Dinas/Instansi Pemerintah dan Jenis Kelamin di Kabupaten Tanah Bumbu, 2020.....	46
	<i>Number of Civil Servants by Institution/Office and Sex in Tanah Bumbu Regency, 2020 .....</i>	46
2.3.6	Struktur Organisasi Tata Kerja Pemerintah Daerah Kabupaten Tanah Bumbu, 2020 .....	48
	<i>Organizational Structure of Government of Tanah Bumbu Regency, 2020 .....</i>	48



2.3.7	Daftar Instansi Vertikal Pemerintah di Kabupaten Tanah Bumbu, 2020 .....	51
	<i>Vertical Government Institution in Tanah Bumbu Regency, 2018</i> .....	51
2.4	<b>Pendapatan Daerah/<i>Regional Revenue</i></b> .....	<b>53</b>
2.4.1	Realisasi Pendapatan Pemerintah Kabupaten Tanah Bumbu Menurut Jenis Pendapatan ( rupiah), 2017–2020.....	53
	<i>Actual Revenues of Government of Tanah Bumbu Regency by Source of Revenues ( rupiahs), 2017–2020</i> .....	53
2.4.2	Realisasi Belanja Pemerintah Kabupaten Tanah Bumbu Menurut Jenis Pendapatan ( rupiah), 2017–2020.....	55
	<i>Actual Expenditures of Government of Tanah Bumbu Regency by Source of Revenues ( rupiahs), 2017–2020</i> .....	55
2.4.3	Realisasi Penerimaan BBN-KB Kabupaten Tanah Bumbu (rupiah), 2020 .....	57
	<i>Actual Receipt BBN-KB Tanah Bumbu Regency (rupiahs), 2020</i> .....	57
2.4.4	Realisasi Penerimaan PKB Kabupaten Tanah Bumbu (rupiah), 2020	58
	<i>Actual Receipt PKB Tanah Bumbu Regency (rupiahs), 2020</i> .....	58
2.4.5	Target dan Realisasi Penerimaan Pajak Kendaraan Bermotor Kabupaten Tanah Bumbu (rupiah), 2020 .....	59
	<i>Target and Actual Revenue by Tax of Motorcycle Tanah Bumbu Regency (rupiahs), 2020</i> .....	59
3.	<b>Penduduk dan Ketenagakerjaan/<i>Population and Employment</i></b> .....	<b>61</b>
3.1	<b>Penduduk/<i>Population</i></b> .....	<b>70</b>
3.1.1	Penduduk , Laju Pertumbuhan Penduduk, Distribusi Persentase Penduduk, Kepadatan Penduduk, Rasio Jenis Kelamin, Penduduk Menurut Kecamatan, 2020 .....	70
	<i>Population Population Growth Rate Percentage Distribution of Population Population Density and Population Sex Ratio by Sub District, 2020</i> .....	70
3.1.2	Jumlah Penduduk Menurut Kelompok Umur dan Jenis Kelamin di Kabupaten Tanah Bumbu 2020 .....	73
	<i>Population by Age Group and Sex in Tanah Bumbu Regency 2020</i> ...	73
3.1.3	Indeks Pembangunan Manusia dan Komponennya di Kabupaten Tanah Bumbu, 2020 .....	74
	<i>Human Development Index and Its Components in Tanah Bumbu Regency, 2020</i> .....	74
3.1.4	Jumlah Dokumen Kependudukan yang Diterbitkan Menurut Jenisnya,	

2020 .....	75
<i>Number of Civil Document that Issued by Its Kind, 2020 .....</i>	<i>75</i>
<b>3.2 Ketenagakerjaan/<i>Employment</i>.....</b>	<b>77</b>
3.2.1 Jumlah Penduduk Berumur 15 Tahun Keatas Menurut Jenis Kegiatan Selama Seminggu yang Lalu dan Jenis Kelamin di Kabupaten Tanah Bumbu 2020.....	77
<i>Population Aged 15 Years and Over by Type of Activity During The Previous Week and Sex in Tanah Bumbu Regency 2020.....</i>	<i>77</i>
3.2.2 Jumlah Penduduk Berumur 15 Tahun Ke Atas Menurut Pendidikan Tertinggi yang Ditamatkan dan Jenis Kegiatan Selama Seminggu yang Lalu di Kabupaten Tanah Bumbu, 2020.....	78
<i>Population Aged 15 Years and Over by Educational Attainment and Type of Activity During The Previous Week in Tanah Bumbu Regency, 2020 .....</i>	<i>78</i>
3.2.3 Penduduk Berumur 15 Tahun Keatas yang Bekerja Selama Seminggu yang Lalu Menurut Status Pekerjaan Utama dan Jenis Kelamin di Kabupaten Tanah Bumbu, 2020 .....	80
<i>Population Aged 15 Years of Age and Over who Worked During the Previous Week by Main Employmen Status and Sex in Tanah Bumbu Regency, 2020 .....</i>	<i>80</i>
3.2.4 Lowongan Kerja yang Terdaftar Menurut Tingkat Pendidikan dan Jenis Kelamin, 2020 .....	81
<i>Registered Job Vacancies by Education Level and Sex, 2020.....</i>	<i>81</i>
3.2.5 Penempatan Pencari Kerja yang Terdaftar Menurut Tingkat Pendidikan dan Jenis Kelamin, 2020.....	82
<i>Placement of Registered Job Applicant by Level of Education and Sex, 2020 .....</i>	<i>82</i>
3.2.6 Pencari Kerja yang Terdaftar Menurut Tingkat Pendidikan dan Jenis Kelamin, 2020 .....	83
<i>Placement of Registered Job Applicant by Level of Education and Sex, 2020 .....</i>	<i>83</i>
3.2.7 Tenaga Kerja yang Mendapat Pelatihan Kewirausahaan, 2020.....	84
<i>The Number of Labors Who Had Received Entrepreneurship Training, 2020 .....</i>	<i>84</i>
<b>4. Sosial dan Kesejahteraan Rakyat/<i>Social and Welfare</i>.....</b>	<b>85</b>
<b>4.1 Pendidikan/<i>Education</i> .....</b>	<b>102</b>
4.1.1 Jumlah Sekolah, Guru, dan Murid Taman Kanak-Kanak (TK) di Bawah	

	Kementerian Pendidikan dan Kebudayaan Menurut Kecamatan, 2020/2021.....	102
	<i>Number of Schools, Teachers, and Pupils in Kindergarten Under The Ministry of Education and Culture by Sub District, 2020/2021 .....</i>	<i>102</i>
4.1.2	Jumlah Sekolah, Guru, dan Murid Raudatul Athfal (RA) di Bawah Kementerian Agama Menurut Kecamatan, 2020/2021 .....	105
	<i>Number of Schools, Teachers, and Pupils in Raudatul Athfal (RA) Under The Ministry of Religious Affairs by Sub District, 2020/2021 .....</i>	<i>105</i>
4.1.3	Jumlah Sekolah, Guru, dan Murid Sekolah Dasar (SD) di Bawah Kementerian dan Kebudayaan Menurut Kecamatan, 2020/2021....	106
	<i>Number of Schools, Teachers, and Pupils in Primary Schools Under The Ministry of Education and Culture by Sub District, 2020/2021 .....</i>	<i>106</i>
4.1.4	Jumlah Sekolah, Guru, dan Murid Madrasah Ibtidaiyah (MI) di Bawah Kementerian Agama Menurut Kecamatan Menurut Kecamatan, 2020/2021.....	109
	<i>Number of Schools, Teachers, and Pupils in Madrasah Ibtidaiyah (MI) Under The Ministry of Religious Affairs by Sub District, 2020/2021.</i>	<i>109</i>
4.1.5	Jumlah Sekolah, Guru, dan Murid Sekolah Menengah Pertama (SMP) di Bawah Kementerian Pendidikan dan Kebudayaan Menurut Kecamatan, 2020/2021 .....	112
	<i>Number of Schools, Teachers, and Pupils in Junior High Schools Under The Ministry of Education and Culture by Sub District, 2020/2021..</i>	<i>112</i>
4.1.6	Jumlah Sekolah, Guru, dan Murid Madrasah Tsanawiyah (MTs) di Bawah Kementerian Agama Menurut Kecamatan, 2020/2021.....	115
	<i>Number of Schools, Teachers, and Pupils in Madrasah Tsanawiyah (MTs) Under The Ministry of Religious Affairs by Sub District, 2020/2021.....</i>	<i>115</i>
4.1.7	Jumlah Sekolah, Guru, dan Murid Sekolah Menengah Atas (SMA) di Bawah Kementerian Pendidikan dan Kebudayaan Menurut Kecamatan, 2020/2021 .....	118
	<i>Number of Schools, Teachers, and Pupils in Senior High Schools Under The Ministry of Education and Culture by Sub District, 2020/2021..</i>	<i>118</i>
4.1.8	Jumlah Sekolah, Guru, dan Murid Sekolah Menengah Kejuruan (SMK) di Bawah Kementerian Pendidikan dan Kebudayaan Menurut Kecamatan, 2020/2021 .....	121
	<i>Number of Schools, Teachers, and Pupils in Vocational High Schools Under The Ministry of Education and Culture by Sub District,</i>	

	2020/2021.....	121
4.1.9	Jumlah Sekolah, Guru, dan Murid Madrasah Aliyah (MA) di Bawah Kementerian Agama Menurut Kecamatan, 2020/2021 ..... <i>Number of Schools, Teachers, and Pupils in Madrasah Aliyah (MA) Under the Ministry of Religious Affairs by Sub District, 2020/2021 ..</i>	124
4.1.10	Jumlah Desa <sup>1</sup> /Kelurahan yang Memiliki Fasilitas Sekolah Menurut Kecamatan dan Tingkat Pendidikan, 2018-2020 ..... <i>Number of Villages<sup>1</sup> Having Educational Facilities by Province and Educational Level, 2018-2020 .....</i>	127
4.1.11	Angka Partisipasi Murni (APM) dan Angka Partisipasi Kasar (APK) Menurut Jenjang Pendidikan di Kabupaten Tanah Bumbu, 2019 dan 2020 ..... <i>Net Enrolment Rate and Gross Enrolment Rate by Educational Level in Tanah Bumbu Regency, 2019 and 2020 .....</i>	130
4.1.12	Jumlah Sekolah Menurut Tingkat Pendidikan di Kabupaten Tanah Bumbu, 2020/2021 ..... <i>Number of Schools by Education Level in Tanah Bumbu Regency, 2020/2021.....</i>	131
4.1.13	Jumlah Sekolah Agama Menurut Tingkat Pendidikan di Kabupaten Tanah Bumbu, 2020/2021..... <i>Number of State Religious Schools by Education Level in Tanah Bumbu Regency, 2020/2021.....</i>	132
4.1.14	Pondok Pesantren, Jumlah Santri dan Pengajar se Kabupaten Tanah Bumbu, 2020..... <i>Islamic Boarding School in Tanah Bumbu Regency, 2020.....</i>	133
4.1.15	Jumlah Perguruan Tinggi, Mahasiswa, dan Tenaga Edukatif (Negeri dan Swasta) di bawah Kementerian Riset, Teknologi, dan Pendidikan Tinggi, 2019/2020 ..... <i>Number of Schools, Teachers, and Pupils in Primary Schools Under The Ministry of Education and Culture by Sub District, 2019/2020 .....</i>	135
4.2	<b>Kesehatan/Health .....</b>	<b>138</b>
4.2.1	Jumlah Desa <sup>1</sup> /Kelurahan Yang Memiliki Sarana Kesehatan Menurut Kecamatan, 2019-2020 ..... <i>Number of Villages<sup>1</sup> Having Health Facilities by Sub District, 2019-2020 .....</i>	138
4.2.2	Jumlah Tenaga Kesehatan Menurut Kecamatan, 2020 ..... <i>Number of Medical Personnel by Sub District, 2020 .....</i>	141

4.2.3	Jumlah Rumah Sakit Umum, Rumah Sakit Khusus, dan Puskesmas Menurut Kecamatan, 2019 dan 2020 .....	143
	<i>Table Number of General Hospital, Special Hospital, and Public Health Center by Sub District, 2019 dan 2020 .....</i>	<i>143</i>
4.2.4	25 Penyakit Terbanyak di RSUD dr. H. Andi Abdurrahman Noor, 2020 ..	145
	<i>The 25 Most Diseases in dr. H. Andi Abdurrahman Noor Hospital, 2020</i>	<i>145</i>
4.2.5	Persentase Balita Yang Pernah Mendapat Imunisasi Menurut Jenis Imunisasi di Kabupaten Tanah Bumbu, 2017–2020 .....	146
	<i>Percentage of Children Under Five Years Who Had Immunization by Type of Immunization in Tanah Bumbu Regency, 2017–2020 .....</i>	<i>146</i>
4.2.6	Jumlah Bayi Lahir, Bayi Berat Badan Lahir Rendah (BBLR), BBLR Dirujuk, dan Bergizi Buruk di Kabupaten Tanah Bumbu, 2020.....	147
	<i>Number of Births, Babies with Low Birth Weights (LBW), Treated LBW, and Malnutrition Cases in Tanah Bumbu Regency, 2020.....</i>	<i>147</i>
4.2.7	Jumlah Ibu Hamil, Melakukan Kunjungan K1, Melakukan Kunjungan K4, Kurang Energi Kronis (KEK), dan Mendapat Tablet Zat Besi (Fe) di Kabupaten Tanah Bumbu, 2012–2020 .....	148
	<i>Number of Pregnant Women, Those with One Visit and four Visits of Antenatal Care, Chronic Energy Deficiency (CED), and Receiving Iron Supplement in Tanah Bumbu Regency, 2012–2020 .....</i>	<i>148</i>
4.2.8	Jumlah Penyuluhan Kesehatan Reproduksi dan KB menurut kecamatan di Kabupaten Tanah Bumbu, 2020.....	149
	<i>Number of Reproductive Health and Family Planning Counselling by Subdistrict in Tanah Bumbu Regency, 2020.....</i>	<i>149</i>
4.2.9	Jumlah Tenaga PLKB menurut kecamatan di Kabupaten Tanah Bumbu, 2019 .....	150
	<i>Number Family Planning Field Officer by Subdistrict in Tanah Bumbu Regency, 2019 .....</i>	<i>150</i>
4.2.10	Jumlah Kasus HIV/AIDS, IMS, DBD, Diare, TB, dan Malaria Menurut Kecamatan di Kabupaten Tanah Bumbu, 2020.....	151
	<i>Number of Cases of HIV/AIDS, Sexually Transmitted Infection, Dengue Fever, Diarrhea, Tuberculosis (TB) and Malaria by Subdistrict in Tanah Bumbu Regency, 2020.....</i>	<i>151</i>
4.2.11	Jumlah Klinik Keluarga Berencana (KKB) dan Pos Pelayanan Keluarga Berencana Desa (PPKBD) Menurut Kecamatan di Kabupaten Tanah	

	Bumbu, 2020.....	152
	<i>Number of Family Planning Clinics and Village Family Planning Service Units by Subdistrict in Tanah Bumbu Regency, 2020.....</i>	<i>152</i>
4.2.12	Jumlah Pasangan Usia Subur dan Peserta KB Aktif Menurut Kecamatan di Kabupaten Tanah Bumbu, 2020.....	153
	<i>Number of Eligible Couples and Family Planning Participants by Subdistrict in Tanah Bumbu Regency, 2020.....</i>	<i>153</i>
4.2.13	Jumlah Perawat, Bidan dan Dukun Kampung Menurut Kecamatan di Kabupaten Tanah Bumbu, 2020 .....	155
	<i>Number of Nurse, Midwife and Traditional Midwife by Subdistrict in Tanah Bumbu Regency, 2020 .....</i>	<i>155</i>
4.2.14	Jumlah Apotik dan Tenaga Apoteker Setiap Kecamatan di Kabupaten Tanah Bumbu, 2020 .....	156
	<i>Number of Pharmacy and Pharmacist Every Subdistrict in Tanah Bumbu Regency, 2020.....</i>	<i>156</i>
4.2.15	Jumlah Tenaga Kesehatan di RSUD dr. H. Andi Abdurrahman Noor Kabupaten Tanah Bumbu, 2020 .....	157
	<i>The Number of Health Workers at RSUD dr, H. Andi Abdurrahman Noor Tanah Bumbu Regency, 2020 .....</i>	<i>157</i>
4.2.16	Kegiatan Pelayanan Rawat Inap RSUD dr. H. Andi Abdurrahman Noor Kabupaten Tanah Bumbu, 2020 .....	159
	<i>Acitivities of RSUD dr. H. Andi Abdurrahman Noor Tanah Bumbu Regency, 2020 .....</i>	<i>159</i>
4.2.17	Kegiatan Pelayanan Rawat Jalan RSUD dr, H. Andi Abdurrahman Noor Kabupaten Tanah Bumbu, 2020 .....	160
	<i>Acitivities of RSUD dr. H. Andi Abdurrahman Noor Tanah Bumbu Regency, 2020 .....</i>	<i>160</i>
4.2.18	Jumlah Persalinan di RSUD dr. H. Andi Abdurrahman Noor Setiap Bulan, 2020 .....	161
	<i>The Number of Bearing in RSUD dr. H. Andi Abdurrahman Noor Every Month, 2020.....</i>	<i>161</i>
4.2.19	Jumlah Persalinan Menurut Tenaga Penolong Persalinan Setiap Bulan Kabupaten Tanah Bumbu, 2020 .....	162
	<i>The Number of Child Birth by Kind of helper Every Month in Tanah Bumbu Regency, 2020.....</i>	<i>162</i>
4.2.20	Jumlah Pasangan Usia Subur (PUS) dan PUS Peserta KB Aktif di Kabupaten Tanah Bumbu, 2020 .....	163

	<i>Number of Elligble Couples &amp; Active Acceptor of Family Planning in Tanah Bumbu Regency, 2020</i> .....	163
4.3	<b>Agama dan Sosial Lainnya/<i>Religion and Other Social Affairs</i></b> .....	<b>164</b>
4.3.1	Jumlah Penduduk Menurut Kecamatan dan Agama yang Dianut, 2020 .....	164
	<i>Population by Sub District and Religion, 2020</i> .....	164
4.3.2	Jumlah Tempat Peribadatan Menurut Kecamatan, 2020 .....	166
	<i>Number of Places of Worship by Sub District and Religion, 2020</i> .....	166
4.3.3	Jumlah Persentase Pemeluk Agama di Kabupaten Tanah Bumbu, 2020 .....	167
	<i>Adherent of a Religion Nominal and Percentage in Tanah Bumbu Regency, 2020</i> .....	167
4.3.4	Jumlah Jama'ah Haji Setiap Kecamatan di Kabupaten Tanah Bumbu, 2020/1442 H .....	168
	<i>Number of Moeslem Pilgrims by Subdistrict in Tanah Bumbu Regency, 2020/1442 H</i> .....	168
4.4	<b>Kriminalitas/Crime</b> .....	169
4.4.1	Jumlah Tindak Pidana Menurut Kepolisian Resort di Kabupaten Tanah Bumbu, 2017-2020 .....	169
	<i>Number of Reported Criminal Cases by Subdistrict Police Office in Tanah Bumbu Regency, 2017–2020</i> .....	169
4.4.2	Jumlah Penyelesaian Tindak Pidana Menurut Kepolisian Resort di Kabupaten Tanah Bumbu, 2017-2020 .....	170
	<i>Number of Crime Clearance Rate by Subdistrict Pollice Office in Tanah Bumbu Regency, 2017-2020</i> .....	170
4.4.3	Risiko Penduduk Terjadi Tindak Pidana per 100.000 Penduduk Menurut Kecamatan, 2017-2020 .....	171
	<i>Risk of Population Occurring Crime per 100,000 Population by District, 2017-2020</i> .....	171
4.4.4	Selang Waktu Terjadinya Tindak Pidana ( <i>Crime Clock</i> ) menurut Kepolisian Daerah, 2017-2020 .....	172
	<i>Time Interval of Crime Occurance (Crime Clock) by Regional Police Office, 2017-2020</i> .....	172
4.4.5	Jumlah Kejahatan yang dilaporkan dan diselesaikan di Kabupaten Tanah Bumbu, 2020 .....	173
	<i>Number of Reported and Cleared Crime in Tanah Bumbu Regency, 2020</i> .....	173

4.4.6	Jumlah Kecelakaan. Kerugian Material dan Korban Setiap Bulan di Kabupaten Tanah Bumbu, 2020 .....	175
	<i>Number of Accident, Financial Loss and Victims Every Month in Tanah Bumbu Regency, 2020</i> .....	175
4.4.7	Jumlah Pelanggaran Lalu Lintas Setiap Bulan di Kabupaten Tanah Bumbu, 2020.....	176
	<i>Number of Traffic Offense Every Month in Tanah Bumbu Regency, 2020</i> .....	176
4.5	Kemiskinan/Poverty .....	177
4.5.1	Garis Kemiskinan dan Penduduk Miskin di Kabupaten Tanah Bumbu, 2011–2020 .....	177
	<i>Poverty Line and Number of Poor People in Tanah Bumbu Regency, 2011–2020</i> .....	177
4.5.2	Indeks Kedalaman Kemiskinan dan Indeks Keparahan Kemiskinan di Kabupaten Tanah Bumbu, 2011–2020 .....	178
	<i>Poverty Gap Index and Poverty Severity Index in Tanah Bumbu Regency, 2011–2020</i> .....	178
4.6	lainnya/other .....	179
4.6.1	Jumlah Perkara Menurut Jenisnya pada Pengadilan Agama Batulicin, 2013-2020 .....	179
	<i>Number of Cases by Its Type in Religious Court of Batulicin. 2013-2020</i> .....	179
4.6.2	Jumlah Perkara yang Diterima dan Diputus Setiap Bulan pada Pengadilan Agama Batulicin 2020 .....	180
	<i>Number of Accepted Case and Verdict Case Every Month in Religious Court of Batulicin, 2020</i> .....	180
4.6.3	Banyaknya Kejadian Bencana Alam, Korban dan Taksiran Kerugiannya di Kabupaten Tanah Bumbu, 2020 .....	182
	<i>Frequency of Disaster that Occured, Victim and Its Loss Estimating in Tanah Bumbu Regency, 2020</i> .....	182
4.6.4	Jumlah Sarana dan Tenaga Pemadam Kebakaran Menurut Kecamatan di Kabupaten Tanah Bumbu, 2020 .....	183
	<i>The Number of Car and Fireman by Subdistrict in Tanah Bumbu Regency, 2020</i> .....	183
4.6.5	Jumlah Kejadian Kebakaran Menurut Kecamatan di Kabupaten Tanah Bumbu, 2020.....	184
	<i>The Number of Car and Fireman by Subdistrict in Tanah Bumbu</i>	



	<i>Regency, 2020</i> .....	184
4.6.6	Jumlah Kawasan Rawan Bencana Kebakaran Menurut Kecamatan di Kabupaten Tanah Bumbu, 2020 .....	185
	<i>The Number of Car and Fireman by Subdistrict in Tanah Bumbu Regency, 2020</i> .....	185
4.6.7	Jumlah Sarana Kebersihan di Kabupaten Tanah Bumbu, 2020 .....	186
	<i>The Number of Cleaning Equipments in Tanah Bumbu Regency, 2020 ..</i> .....	186
4.6.8	Rekapitulasi Jumlah Bangunan yang mendapat IMB di Kabupaten Tanah Bumbu, 2011-2020 .....	187
	<i>Summary of Building that Having Founding Building Licence in Tanah Bumbu Regency, 2011-2020</i> .....	187
4.6.9	Jumlah Penyandang Masalah Kesejahteraan Sosial Menurut Kecamatan di Kabupaten Tanah Bumbu, 2020.....	189
	<i>The Number with social welfare problems by Subdistrict in Tanah Bumbu Regency, 2020</i> .....	189
4.6.10	Nama Organisasi Sosial di Kabupaten Tanah Bumbu, 2020 .....	193
	<i>Name of Social Organization in Tanah Bumbu Regency, 2020</i> .....	193
4.6.11	Daftar Nama Karang Taruna di Kabupaten Tanah Bumbu, 2020 .....	194
	<i>The List of Youth Organization in Tanah Bumbu Regency, 2020</i> .....	194
4.6.12	Jumlah Sarana Perpustakaan Menurut Jenis Perpustakaan dan Kecamatan, 2020.....	197
	<i>Number of Libraries by Its Kind and Subdistrict, 2020</i> .....	197
4.6.13	Jumlah Koleksi Buku Perpustakaan Menurut Jenis Perpustakaan dan Kecamatan, 2020.....	198
	<i>Number of Books of Library and Subdistrict, 2020</i> .....	198
4.6.14	Jumlah Koleksi Perpustakaan Daerah Menurut Klasifikasi, 2020 .....	199
	<i>Number of Collections of Regional Library by Its Classification, 2020</i> .... .....	199
4.6.15	Jumlah Peminjam Buku di Perpustakaan Daerah, 2020 .....	200
	<i>Number of people who borrow books at regional library, 2020</i> .....	200
4.6.16	Jumlah Organisasi Terdaftar di Kantor Kesbangpol Tanah Bumbu 2020 .....	201
	<i>The Number of Registered Organization at Kesbangpol 2020</i> .....	201
4.6.17	Jumlah Nikah, Talak, Cerai, dan Rujuk Menurut Kecamatan, 2020 ..	202
	<i>Number of Marriages and Divorces by Subdistrict, 2020</i> .....	202

4.6.18	Jumlah Perceraian Menurut Kecamatan dan Faktor, 2020.....	204
	<i>Number of Divorce by District and Factor, 2020.....</i>	204
4.6.19	Jumlah Kerusakan Rumah yang Diakibatkan Bencana Alam Menurut Kecamatan, 2019 dan 2020.....	207
	<i>Number of Damaged Houses Due to Natural Disaster by Subdistrict, 2019 and 2020 .....</i>	207
5.	Pertanian / <i>Farm</i> .....	209
5.1	Tanaman Pangan/ <b><i>Food Crops</i></b> .....	<b>223</b>
5.1.1	Luas Panen, Produksi, dan Rata-Rata Produksi Tanaman Padi dan Palawija di Kabupaten Tanah Bumbu, 2020 .....	223
	<i>Planted Area, Harvested, Production and Average Yield of Paddy and Second Crops in Tanah Bumbu Regency, 2020 .....</i>	223
5.2	Hortikultura/ <b><i>Horticulture</i></b> .....	<b>224</b>
5.2.1	Luas Panen Tanaman Sayuran dan Buah-Buahan Semusim Menurut Kecamatan dan Jenis Tanaman (ha), 2019 dan 2020 .....	224
	<i>Harvested Area of Vegetables by Sub District and Kind of Plant (ha), 2019 and 2020 .....</i>	224
5.2.2	Produksi Tanaman Sayuran dan Buah-Buahan Semusim Menurut Kecamatan dan Jenis Tanaman (ton), 2019 dan 2020 .....	228
	<i>Harvested Area of Vegetables by Sub District and Kind of Plant (ton), 2019 dan 2020 .....</i>	228
5.2.3	Luas Panen Tanaman Sayuran dan Buah-Buahan Semusim Menurut Jenis Tanaman (ha), 2019–2020 .....	232
	<i>Harvested Area of Vegetables by Kind of Plant (ha), 2016–2020.....</i>	232
5.2.4	Produksi Tanaman Sayuran dan Buah-Buahan Semusim Menurut Jenis Tanaman (ton), 2016–2020 .....	233
	<i>Production of Vegetables by Kind of Plant (ha), 2019–2020.....</i>	233
5.2.5	Produksi Tanaman Buah–Buahan Menurut Jenis Tanaman (kuintal), 2019–2020 .....	234
	<i>Production of Fruits by Kind of Plant (quintals), 2019–2020.....</i>	234
5.2.6	Luas Panen Tanaman Biofarmaka Menurut Kecamatan dan Jenis Tanaman (m <sup>2</sup> ), 2019 dan 2020 .....	235
	<i>Harvested Area of Medicinal Plants by Sub District and Kind of Plant (m<sup>2</sup>), 2019 and 2020.....</i>	235
5.2.7	Produksi Tanaman Biofarmaka Menurut Kecamatan dan Jenis Tanaman (kg), 2019 and 2020.....	237
	<i>Production of Medicinal Plants by Sub District and Kind of Plant (kg),</i>	

	<i>2019 and 2020</i> .....	237
5.2.8	Luas Panen Tanaman Biofarmaka Menurut Jenis Tanaman (m <sup>2</sup> ), 2017–2020 .....	239
	<i>Harvested Area of Medicinal Plants by Kind of Plant (m<sup>2</sup>), 2017–2020</i>	239
5.2.9	Produksi Tanaman Biofarmaka Menurut Jenis Tanaman (kg), 2017–2020 .....	240
	<i>Production of Medicinal Plants by Kind of Plant (kg), 2017–2020 ...</i>	240
5.3	Perkebunan/estate crops.....	241
5.3.1	Luas Areal Tanaman Perkebunan Menurut Kecamatan dan Jenis Tanaman (ha), 2019 dan 2020.....	241
	<i>Planted Area of Estate Crops by Sub District and Type of Crops (ha), 2019 dan 2020</i> .....	241
5.3.2	Produksi Perkebunan Menurut Kecamatan dan Jenis Tanaman (ton), 2019 dan 2020 .....	243
	<i>Production of Estate by Sub District and Type of Crops (ton), 2019 and 2020</i> .....	243
5.3.3	Luas Tanaman Perkebunan Menurut Kecamatan dan Jenis Pengusahaan di Kabupaten Tanah Bumbu, 2020 .....	245
	<i>Planted Area of Plantation by Subdistrict and Kind of Company in Tanah Bumbu Regency, 2020</i> .....	245
5.3.4	Luas Tanaman, Produksi dan Rata-Rata Produksi Tanaman Karet Perkebunan Rakyat Menurut Kecamatan di Kabupaten Tanah Bumbu, 2020 .....	246
	<i>Planted Area, Production and Average Yield of Smallholder Rubber by Subdistrict in Tanah Bumbu Regency, 2020</i> .....	246
5.3.5	Luas Tanaman, Produksi dan Rata-Rata Produksi Tanaman Kelapa Sawit Perkebunan Rakyat Menurut Kecamatan di Kabupaten Tanah Bumbu, 2020.....	247
	<i>Planted Area, Production and Average Yield of Smallholder Palm Oil by Subdistrict in Tanah Bumbu Regency, 2020</i> .....	247
5.3.6	Luas Tanaman, Produksi dan Rata-Rata Produksi Tanaman Kelapa Perkebunan Rakyat Menurut Kecamatan di Kabupaten Tanah Bumbu, 2020 .....	248
	<i>Planted Area, Production and Average Yield of Smallholder Coconut by Subdistrict in Tanah Bumbu Regency, 2020</i> .....	248
5.3.7	Luas Tanaman, Produksi dan Rata-Rata Produksi Tanaman Lada	

	Perkebunan Rakyat Menurut Kecamatan di Kabupaten Tanah Bumbu, 2020 .....	249
	<i>Planted Area, Production and Average Yield of Smallholder Pepper by Subdistrict in Tanah Bumbu Regency, 2020.....</i>	<i>249</i>
5.3.8	Luas Tanaman, Produksi dan Rata-Rata Produksi Tanaman Kopi Perkebunan Rakyat Menurut Kecamatan di Kabupaten Tanah Bumbu, 2020 .....	250
	<i>Planted Area, Production and Average Yield of Smallholder Coffee by Subdistrict in Tanah Bumbu Regency, 2020.....</i>	<i>250</i>
5.3.9	Luas Tanaman, Produksi dan Rata-Rata Produksi Tanaman Kakao Perkebunan Rakyat Menurut Kecamatan di Kabupaten Tanah Bumbu, 2020 .....	251
	<i>Planted Area, Production and Average Yield of Smallholder Cocoa by Subdistrict in Tanah Bumbu Regency, 2020.....</i>	<i>251</i>
5.3.10	Luas Tanaman, Produksi dan Rata-Rata Produksi Tanaman Aren Perkebunan Rakyat Menurut Kecamatan di Kabupaten Tanah Bumbu, 2020 .....	252
	<i>Planted Area, Production and Average Yield of Smallholder Enau by Subdistrict in Tanah Bumbu Regency, 2020.....</i>	<i>252</i>
5.3.11	Luas Tanaman, Produksi dan Rata-Rata Produksi Tanaman Kemiri Perkebunan Rakyat Menurut Kecamatan di Kabupaten Tanah Bumbu, 2020 .....	253
	<i>Planted Area, Production and Average Yield of Smallholder Candlenut by Subdistrict in Tanah Bumbu Regency, 2020.....</i>	<i>253</i>
5.3.12	Luas Tanaman, Produksi dan Rata-Rata Produksi Tanaman Sagu Perkebunan Rakyat Menurut Kecamatan di Kabupaten Tanah Bumbu, 2020 .....	254
	<i>Planted Area, Production and Average Yield of Smallholder Sago by Subdistrict in Tanah Bumbu Regency, 2020.....</i>	<i>254</i>
5.3.13	Luas Tanaman, Produksi dan Rata-Rata Produksi Tanaman Pinang Perkebunan Rakyat Menurut Kecamatan di Kabupaten Tanah Bumbu, 2020 .....	255
	<i>Planted Area, Production and Average Yield of Smallholder Betel by Subdistrict in Tanah Bumbu Regency, 2020.....</i>	<i>255</i>
5.3.14	Luas Tanaman, Produksi dan Rata-Rata Produksi Tanaman Karet Perkebunan Negara Menurut Kecamatan di Kabupaten Tanah Bumbu, 2020 .....	256

	<i>Planted Area, Production and Average Yield of State Plantation Rubber by Subdistrict in Tanah Bumbu Regency, 2020</i> .....	256
5.3.15	Luas Tanaman, Produksi dan Rata-Rata Produksi Tanaman Kelapa Sawit Perkebunan Swasta Menurut Kecamatan di Kabupaten Tanah Bumbu, 2020.....	257
	<i>Planted Area, Production and Average Yield of Private Estates Palm Oil by Subdistrict in Tanah Bumbu Regency, 2020</i> .....	257
5.4	<b>Peternakan/<i>livestock</i></b> .....	<b>258</b>
5.4.1	Populasi Ternak Menurut Jenis Ternak di Kabupaten Tanah Bumbu, 2020.....	258
	<i>Livestock Population by Kind of Livestock in Tanah Bumbu Regency, 2020</i> .....	258
5.4.2	Populasi Ternak Kecil Menurut Kecamatan di Kabupaten Tanah Bumbu, 2020.....	259
	<i>Population of Small Livestock by Subdistrict in Tanah Bumbu Regency, 2020</i> .....	259
5.4.3	Populasi Ternak Besar Menurut Kecamatan di Kabupaten Tanah Bumbu, 2020.....	260
	<i>Population of Large Livestock by Subdistrict in Tanah Bumbu Regency, 2020</i> .....	260
5.4.4	Populasi Ternak Kecil Menurut Kecamatan di Kabupaten Tanah Bumbu, 2020.....	261
	<i>Population of Poultry by Subdistrict in Tanah Bumbu Regency, 2020</i> ....	261
5.4.5	Jumlah Pematangan Hewan Ternak di Kabupaten Tanah Bumbu, 2020.....	262
	<i>Number of Slaughtered Livestock in Tanah Bumbu Regency, 2020..</i>	262
5.4.6	Populasi Ternak Menurut Kecamatan dan Jenis Ternak di Kabupaten Tanah Bumbu, 2020.....	263
	<i>Livestock Population by Subdistrict and Kind of Livestock in Tanah Bumbu Regency, 2020</i> .....	263
5.4.7	Produksi Hasil Ternak Menurut Komoditi di Kabupaten Tanah Bumbu, 2020.....	264
	<i>Production of Livestock Yields in Tanah Bumbu Regency, 2020</i> .....	264
5.4.8	Produksi Hasil Ternak Menurut Kecamatan di Kabupaten Tanah Bumbu, 2020.....	266
	<i>Production of Livestock Yields in Tanah Bumbu Regency, 2020</i> .....	266

5.5 Perikanan/ <b>Fisheries</b> .....	<b>267</b>
5.5.1 Jumlah Rumah Tangga Perikanan Tangkap Menurut Kecamatan dan Subsektor di Kabupaten Tanah Bumbu, 2019-2020 .....	267
<i>Number of Fish Capture Households by Subdistrict and Subsector in Tanah Bumbu Regency, 2019-2020</i> .....	267
5.5.2 Produksi Perikanan Tangkap Menurut Kecamatan dan Subsektor di Kabupaten Tanah Bumbu, 2020 .....	268
<i>Number of Fish Capture Households by Subdistrict and Subsector in Tanah Bumbu Regency, 2020</i> .....	268
5.5.3 Jumlah Rumah Tangga Perikanan Budidaya Menurut Kecamatan dan Jenis Budidaya di Kabupaten Tanah Bumbu, 2020 .....	269
<i>Number of Aquaculture Households by Subdistrict and Type of Aquaculture in Tanah Bumbu Regency, 2020</i> .....	269
5.5.4 Nilai Produksi Perikanan Setiap Kecamatan di Kabupaten Tanah Bumbu, 2020 (000 Rp) .....	270
<i>Production Value of Fisheries by District in Tanah Bumbu Regency, 2020 (000 Rp)</i> .....	270
5.5.5 Nilai Produksi Perikanan Setiap Kecamatan di Kabupaten Tanah Bumbu, 2020 (000 Rp) .....	271
<i>Production Value of Fisheries by District in Tanah Bumbu Regency, 2020 (000 Rp)</i> .....	271
5.5.6 Perkembangan Produksi Ikan Menurut Jenis Perairan di Kabupaten Tanah Bumbu, 2006-2020 .....	272
<i>Growth of Fisheries Production by Kind of Water in Tanah Bumbu Regency, 2006-2020</i> .....	272
5.6 Kehutanan/ <b>Forestry</b> .....	<b>273</b>
5.6.1 Luas Kawasan Hutan dan Perairan Menurut Kecamatan di Kabupaten Tanah Bumbu (hektar), 2020 .....	273
<i>Forest and Inland Water Area by Subdistrict in Tanah Bumbu Regency (hectare), 2020</i> .....	273
5.6.2 Produksi Kayu Hutan Menurut Jenis Produksi di Kabupaten Tanah Bumbu (m <sup>3</sup> ), 2012–2020 .....	274
<i>Timber Production by Type of Product in Tanah Bumbu Regency (m<sup>3</sup>), 2012–2020</i> .....	274
5.6.3 Luas Tata Guna Hutan di Kabupaten Tanah Bumbu .....	275
<i>Area of Forest Utilization in Tanah Bumbu Regency, 2020</i> .....	275
5.6.4 Produksi Hasil Hutan Bukan Kayu (HHBK) di Kabupaten Tanah Bumbu,	

2020 .....	276
<i>Production of Non-Wood Forestry in Tanah Bumbu Regency, 2020.</i>	276
6. Industri dan Energi / <i>Industry and Energy</i> .....	277
6.1 Industri/ <b>Industry</b> .....	<b>283</b>
6.1.1 Jumlah Tenaga Kerja, Investasi, dan Nilai Produksi Menurut Jenis Industri di Kabupaten Tanah Bumbu, 2020 .....	283
<i>Number of Employees, Investment, and Production Value by Kind of Industry in Tanah Bumbu Regency, 2020</i> .....	283
6.1.2 Jumlah Pertambahan Perusahaan Industri Kecil dan Menengah di Kabupaten Tanah Bumbu, 2020 .....	286
<i>Number of Small and Medium Industries Company in Tanah Bumbu Regency, 2020</i> .....	286
6.1.3 Jumlah Kelompok Pengrajin Menurut Jenis Usaha di Kabupaten Tanah Bumbu, 2020 .....	289
<i>Number of Groups Craftsmen By Business Type in Tanah Bumbu Regency, 2020</i> .....	289
6.1.4 Jumlah Kelompok Pengrajin Menurut Kecamatan di Kabupaten Tanah Bumbu, 2020 .....	290
<i>Number of Groups Craftsmen By Subdistrict in Tanah Bumbu Regency, 2020</i> .....	290
6.1.5 Jumlah Perusahaan Industri Kecil dan Menengah Menurut Kecamatan di Kabupaten Tanah Bumbu, 2019 .....	291
<i>Number of Small and Medium Industries Company By Subdistrict in Tanah Bumbu Regency, 2019</i> .....	291
6.2 LISTRIK / <b>ELECTRICITY</b> .....	<b>291</b>
6.2.1 Jumlah Pelanggan Listrik Menurut Kecamatan, 2016-2020 .....	292
<i>Number of Electricity Customers by Sub District, 2016-2020</i> .....	292
6.2.2 Jumlah Pelanggan Listrik Menurut Jenis Tarif di Kabupaten Tanah Bumbu, 2020 <sup>1</sup> .....	293
<i>Number of Registered Electricity Costumers by Subdistrict in Tanah Bumbu Regency, 2020</i> .....	293
6.2.3 Jumlah Pelanggan, Daya Tersambung dan Terjual Setiap Bulan di Kabupaten Tanah Bumbu, 2020 .....	294
<i>Number of Consumers, Installed Capacity and Sold KWH Every Month in Tanah Bumbu Regency, 2020</i> .....	294
6.3 AIR/ <b>WATER</b> .....	<b>295</b>
6.3.1 Jumlah Pelanggan dan Air yang Disalurkan Menurut Pelanggan per	

	Kecamatan, 2020.....	295
	<i>Number of Customers and Distributed Water by Sub District, 2020</i>	295
6.3.2	Jumlah Pelanggan PDAM dan Volume Air yang Terjual Setiap Bulan di Kabupaten Tanah Bumbu, 2020 .....	296
	<i>Number of Consumers and Volume of Sold Water Fresh Every Month in Tanah Bumbu Regency, 2020</i> .....	296
6.3.3	Jumlah Air Minum yang Terjual Setiap Bulan di Kabupaten Tanah Bumbu, 2020.....	297
	<i>Volume of Sold Clean Water Every Month in Tanah Bumbu Regency, 2020</i> .....	297
6.3.4	Jumlah Air Minum yang Terjual Menurut Jenis Konsumen Setiap Bulan di Kabupaten Tanah Bumbu, 2019 .....	298
	<i>Volume of Sold Clean Water by Type of Consumers Every Month in Tanah Bumbu Regency, 2019</i> .....	298
7.	Pariwisata / Tourism.....	301
7.1	Hotel.....	306
7.1.1	Jumlah Akomodasi Hotel Menurut Kecamatan di Kabupaten Tanah Bumbu, 2019 dan 2020 .....	306
	<i>Number of Hotel Accomodations by Subdistrict in Tanah Bumbu Regency, 2019 and 2020</i> .....	306
7.1.2	Jumlah Hotel / Penginapan setiap Kecamatan di Kabupaten Tanah Bumbu, 2020.....	307
	<i>The Number of Hotel / Inn by Subdistrict in Tanah Bumbu Regency, 2020</i> .....	307
7.1.3	Jumlah Kamar dan Tarif Setiap Hotel / Penginapan di Kecamatan Kusan Hilir, 2020.....	308
	<i>The Number of Hotel / Inn Room and Its Tariff in Kusan Hilir Subdistrict, 2020</i> .....	308
7.1.4	Jumlah Kamar dan Tarif Setiap Hotel / Penginapan di Kecamatan Satui, 2020 .....	309
	<i>The Number of Hotel / Inn Room and Its Tariff in Satui Subdistrict, 2020</i> .....	309
7.1.5	Jumlah Kamar dan Tarif Setiap Hotel / Penginapan di Kecamatan Angsana, 2020.....	310
	<i>The Number of Hotel / Inn Room and Its Tariff in Angsana Subdistrict, 2020</i> .....	310
7.1.6	Jumlah Kamar dan Tarif Setiap Hotel / Penginapan di Kecamatan	



	Simpang Empat, 2020 .....	311
	<i>The Number of Hotel / Inn Room and Its Tariff in Simpang Empat Subdistrict, 2020 .....</i>	<i>311</i>
7.1.7	Jumlah Kamar dan Tarif Setiap Hotel / Penginapan di Kecamatan Batulicin, 2020 .....	312
	<i>The Number of Hotel / Inn Room and Its Tariff in Batulicin Subdistrict, 2020 .....</i>	<i>312</i>
7.2	Pariwisata/Tourism.....	313
7.2.1	Jumlah Rumah Makan/Restoran Menurut Kecamatan, 2017-2020.	313
	<i>Number of Restaurants by Sub District, 2017–2020 .....</i>	<i>313</i>
7.2.2	Jumlah Sarana Penunjang Kepariwisataaan yang terdaftar di Kabupaten Tanah Bumbu, 2014-2019 .....	314
	<i>Number of Registered Tourims Facilities in Tanah Bumbu Regency, 2014-2019 .....</i>	<i>314</i>
7.2.3	Obyek Wisata Alam di Kabupaten Tanah Bumbu, 2020 .....	315
	<i>Natural Tourism Objects in Tanah Bumbu Regency, 2020 .....</i>	<i>315</i>
7.2.4	Obyek Wisata Religi dan Budaya di Kabupaten Tanah Bumbu, 2020 .....	316
	<i>Cultural and Religion Tourism Objects in Tanah Bumbu Regency, 2020. ....</i>	<i>316</i>
7.2.5	Sarana Olahraga dan Hiburan di Kabupaten Tanah Bumbu, 2020....	318
	<i>Sport Facility and Entertainment in Tanah Bumbu Regency, 2020 ...</i>	<i>318</i>
7.2.6	Obyek Wisata Buatan di Kabupaten Tanah Bumbu, 2020 .....	319
	<i>Artificial Tourism Objects in Tanah Bumbu Regency, 2020.....</i>	<i>319</i>
7.2.7	Obyek Wisata Tirta di Kabupaten Tanah Bumbu, 2020 .....	320
	<i>Water Tourism Objects in Tanah Bumbu Regency, 2020 .....</i>	<i>320</i>
8.	Transportasi dan Komunikasi / Transportation and Communication	321
8.1	perhubungan darat / <b>Land Transportation</b> .....	<b>333</b>
8.1.1	Panjang Jalan Menurut Jenis Permukaan dan Pemerintahan yang Berwenang Mengelolanya di Kabupaten Tanah Bumbu (km), 2020	333
	<i>Length of Roads by Surface and Level of Government Authority in Tanah Bumbu Regency(m), 2020.....</i>	<i>333</i>
8.1.2	Panjang Jalan Kabupaten Menurut Jenis Permukaan Setiap Kecamatan di Kabupaten Tanah Bumbu, 2020 .....	334
	<i>Road Length by Surface Every Subdistricin Tanah Bumbu Regency, 2020 .....</i>	<i>334</i>

8.1.3	Panjang Jalan Kabupaten Menurut Jenis Keadaan Setiap Kecamatan di Kabupaten Tanah Bumbu, 2020 .....	335
	<i>Length of Regency Road by Condition of Road Every Subdistric in Tanah Bumbu Regency, 2020 .....</i>	<i>335</i>
8.1.4	Panjang Jalan Propinsi Menurut Jenis Keadaan Setiap Kecamatan di Kabupaten Tanah Bumbu, 2020 .....	336
	<i>Length of Province Road by Condition of Road Every Subdistric in Tanah Bumbu Regency, 2020 .....</i>	<i>336</i>
8.1.5	Panjang Jalan Menurut Status Jalan Setiap Kecamatan di Kabupaten Tanah Bumbu, 2020 .....	337
	<i>Road Length by Status of Road by Subdistrict in Tanah Bumbu Regency, 2020 .....</i>	<i>337</i>
8.1.6	Jumlah Jembatan Menurut Jenisnya Setiap Kecamatan di Kabupaten Tanah Bumbu , 2020 .....	338
	<i>Number of Bridge by Its Kind Every Subdistrict in Tanah Bumbu Regency , 2020 .....</i>	<i>338</i>
8.1.7	Panjang dan Luas Area Irigasi di Kecamatan Kusan Hilir, 2020.....	339
	<i>Length of River and Area of Irrigation at Kusan Hilir Subdistrict, 2020.. .....</i>	<i>339</i>
8.1.8	Panjang dan Luas Area Irigasi di Kecamatan Sungai Loban, 2020 ....	340
	<i>Length of River and Area of Irrigation at Sungai Loban Subdistrict, 2020 .....</i>	<i>340</i>
8.1.9	Panjang dan Luas Area Irigasi di Kecamatan Satui, 2020 .....	341
	<i>Length of River and Area of Irrigation at Satui Subdistrict, 2020.....</i>	<i>341</i>
8.1.10	Panjang dan Luas Area Irigasi di Kecamatan Angsana, 2020.....	342
	<i>Length of River and Area of Irrigation at Angsana Subdistrict, 2020</i>	<i>342</i>
8.1.11	Panjang dan Luas Area Irigasi di Kecamatan Kusan Hulu, 2020 .....	343
	<i>Length of River and Area of Irrigation at Kusan Hulu Subdistrict, 2020. ....</i>	<i>343</i>
8.1.12	Panjang dan Luas Area Irigasi di Kecamatan Kuranji, 2020 .....	344
	<i>Length of River and Area of Irrigation at Kuranji Subdistrict, 2020 .</i>	<i>344</i>
8.1.13	Panjang dan Luas Area Irigasi di Kecamatan Batulicin, 2020 .....	345
	<i>Length of River and Area of Irrigation at Batulicin Subdistrict, 2020</i>	<i>345</i>
8.1.14	Panjang dan Luas Area Irigasi di Kecamatan Karang Bintang, 2020 .	346
	<i>Length of River and Area of Irrigation at Karang Bintang Subdistrict, 2020 .....</i>	<i>346</i>
8.1.15	Panjang dan Luas Area Irigasi di Kecamatan Simpang Empat, 2020	347

	<i>Length of River and Area of Irrigation at Simpang Empat Subdistrict, 2020</i> .....	347
8.1.16	Jumlah Kendaraan yang Terdaftar Menurut Jenisnya di Kabupaten Tanah Bumbu, 2015-2020 .....	348
	<i>Number of Registered Vehicle by Its Type in Tanah Bumbu Regency, 2015-2020</i> .....	348
8.1.17	Jumlah Kendaraan yang terdaftar menurut Status Kepemilikan* di Kabupaten Tanah Bumbu, 2020 .....	349
	<i>Number of Registered Vehicles by Satus of Belonging in Tanah Bumbu Regency, 2020</i> .....	349
8.1.18	Jumlah Angkutan Kota dan Pedesaan Dirinci Menurut Trayek di Kabupaten Tanah Bumbu, 2020 .....	350
	<i>The Number of Vehicle by Route between City and Village in Tanah Bumbu Regency, 2020</i> .....	350
8.2	Perhubungan air / <b>water transportation</b> .....	<b>351</b>
8.2.1	Jumlah Penumpang dan Kendaraan Kapal Ferry, 2020 .....	351
	<i>Number of Passenger and Vehicles in Ferry Ship, 2020</i> .....	351
8.2.2	Jumlah Kapal Masuk dan Bongkar Muat Barang di Pelabuhan Kotabaru – Batulicin menurut Jenis Pelayaran, 2020 .....	352
	<i>Number of Incoming Ship and Loading – Unloading Cargo at Batulicin Port by Type of Navigation, 2020</i> .....	352
8.2.3	Jumlah Kapal Masuk dan Bongkar Muat Barang di Pelabuhan Sei Danau Satui menurut Jenis Pelayaran, 2020 .....	353
	<i>Number of Incoming Ship and Loading – Unloading Cargo at Sei Danau Satui Port by Type of Navigation, 2020</i> .....	353
8.3	Perhubungan Udara/ <b>Air Transportation</b> .....	<b>354</b>
8.3.1	Lalu Lintas Pesawat dan Jumlah Penumpang di Bandara Batulicin, 2020 .....	354
	<i>Number of Incoming Ship and Loading – Unloading Cargo at Batulicin Port by Type of Navigation, 2020</i> .....	354
8.4	Komunikasi/ <b>Communication</b> .....	<b>355</b>
8.4.1	Jumlah Kantor Pos Pembantu Menurut Kecamatan di Kabupaten Tanah Bumbu, 2016–2020 .....	355
	<i>Number of Auxiliary Post Office by Subdistrict in Tanah Bumbu Regency, 2016–2020</i> .....	355
8.4.2	Jumlah Surat yang Dikirim Menurut Kantor Pos di Kabupaten Tanah Bumbu, 2013-2020 .....	356

	<i>Number of Sent Mail by Post Office in Tanah Bumbu Regency, 2013-2020</i> .....	356
8.4.3	Jumlah Pengiriman dan Penerimaan Paket Pos di Kabupaten Tanah Bumbu, 2013-2020.....	357
	<i>Number of Sent and Received Package in Tanah Bumbu Regency, 2013-2020</i> .....	357
8.4.4	Nilai Penjualan Benda Pos Menurut Kantor Pos di Kabupaten Tanah Bumbu, 2020.....	358
	<i>Value of Sold Postal Goods by Post Office in Tanah Bumbu Regency, 2020</i> .....	358
8.4.5	Jumlah Pelanggan Paket 3P dan 2P di Kabupaten Tanah Bumbu, 2020. ....	359
	<i>Number of Home and Internet Phone Subscribers in Tanah Bumbu Regency, 2020</i> .....	359
9.	<b>Perbankan, Investasi, dan Koperasi/<i>Bank, Investment, and Cooperation</i> .</b>	<b>361</b>
9.1	<b>PERBANKAN/<i>BANKING</i> .....</b>	<b>365</b>
9.1.1	Daftar Bank yang beroperasi di Kabupaten Tanah Bumbu, 2020 .....	365
	<i>List of Banks that operate in Tanah Bumbu Regency, 2020</i> .....	365
9.1.2	Perkembangan Tingkat Suku Bunga Per Tahun Menurut jenis Layanan Transaksi Di Bank Kalsel Cabang Batulicin, 2017-2019.....	366
	<i>Rate of Interest Growth by Transaction of Bank Kalsel Branch Batulicin, 2017-2019</i> .....	366
9.1.3	Perkembangan Nominal Dana Menurut Jenis Layanan Transaksi Di Bank Kalsel Cabang Batulicin, 2015-2019 .....	368
	<i>Collected Fund Growth by Transaction of Bank Kalsel Batulicin, 2015-2019</i> .....	368
9.1.4	Posisi Simpanan Masyarakat Rupiah dan Valuta Asing Bank Umum Dan BPR di Kab Tanah Bumbu, 2020 .....	369
	<i>Outstanding of Private Deposit in Rupiah and Foreign Currency of Commercial and Rural Bank in Tanah Bumbu Regency, 2020</i> .....	369
9.1.5	Posisi Pinjaman Yang Diberikan Bank Umum Dan BPR Menurut Lapangan Usaha Berdasarkan Lokasi Proyek di Kab Tanah Bumbu (Juta Rp), 2020 .....	370
	<i>The Position of Commercial Bank Loans Granted by Industrial And BPR Based Project Location in Tanah Bumbu Regency (Million Rp), 2020</i> .....	370
9.1.6	Posisi Pinjaman Masyarakat Rupiah dan Valuta Asing Bank Umum Dan	

	BPR di Kab Tanah Bumbu, 2020 .....	371
	<i>Outstanding of Loans in Rupiah and Foreign Currency of Commercial and Rural Bank in Tanah Bumbu Regency, 2020 .....</i>	<i>371</i>
9.1.7	Posisi Kredit Usaha Mikro, Kecil dan Menengah Berdasarkan Lokasi Proyek Di Kabupaten Tanah Bumbu , 2017-2020 .....	372
	<i>The Position of Credit for Micro, Small and Medium Enterprises Based on Project Location in Tanah Bumbu in Tanah Bumbu Regency, 2017-2020 .....</i>	<i>372</i>
9.2	<b>Investasi/<i>Investment</i> .....</b>	<b>373</b>
9.2.1	Investasi PMA Menurut Perusahaan di Kabupaten Tanah Bumbu, 2020 .....	373
	<i>Foreign Investment Value by Company in Tanah Bumbu Regency, 2020 .....</i>	<i>373</i>
9.2.2	Investasi PMDN Menurut Perusahaan di Kabupaten Tanah Bumbu, 2020 .....	374
	<i>Domestic Investment Value by Company in Tanah Bumbu Regency, 2020 .....</i>	<i>374</i>
9.2.3	Realisasi Jumlah Proyek, Investasi dan Tenaga Kerja di Kab Tanah Bumbu, 2020.....	378
	<i>Actual of Number of Project, Investment Value and Its Employees in Tanah Bumbu Regency, 2020 .....</i>	<i>378</i>
9.3	<b>Koperasi/<i>Cooperation</i> .....</b>	<b>379</b>
9.3.1	Jumlah Koperasi Menurut Jenis Koperasi dan Kecamatan di Kabupaten Tanah Bumbu, 2020 .....	379
	<i>Number of Cooperatives by Type of Cooperative and Subdistrict in Tanah Bumbu Regency, 2020 .....</i>	<i>379</i>
9.3.2	Jumlah Koperasi, Anggota dan Volume Usaha Menurut Bentuk Koperasi di Kabupaten Tanah Bumbu, 2020.....	380
	<i>Number of Co-operation, Member and Output by Kind of Co-operation in Tanah Bumbu Regency, 2020 .....</i>	<i>380</i>
9.3.3	Jumlah Koperasi dan Anggota Setiap Kecamatan di Kabupaten Tanah Bumbu, 2020 .....	382
	<i>Number of Village Unit Co-operation, Member and Saving by Subdistrict in Tanah Bumbu Regency, 2020.....</i>	<i>382</i>
9.3.4	Jumlah Koperasi Primer dan Sekunder di Kabupaten Tanah Bumbu, 2020 .....	383
	<i>Number of Primary and Secondary Co-operation in Tanah Bumbu</i>	

	<i>Regency, 2020</i> .....	383
9.3.5	Jumlah Koperasi Aktif dan Non-Aktif di Kabupaten Tanah Bumbu, 2020 .....	384
	<i>Number of Active and Non-active Co-operation in Tanah Bumbu Regency, 2020</i> .....	384
10	<b>Pengeluaran Penduduk / <i>Population Expenditure</i></b> .....	<b>385</b>
10.1	<b>Pengeluaran Penduduk/<i>Population Expenditures</i></b> .....	<b>389</b>
10.1.1	Persentase Penduduk Menurut Golongan Pengeluaran Per Kapita Sebulan di Kabupaten Tanah Bumbu, 2020 .....	389
	<i>Percentage of Population by Expenditure Per Capita Per Month Class in Tanah Bumbu Regency, 2020</i> .....	389
10.2	<b>Konsumsi/<i>Consumption</i></b> .....	<b>390</b>
10.2.1	Rata-rata Pengeluaran Per Kapita Sebulan Menurut Kelompok Komoditas di Kabupaten Tanah Bumbu, 2020 .....	390
	<i>Average Expenditure and Percentage of Average Expenditure Per Capita Per Month by Food Group in Tanah Bumbu Regency, 2020</i> .	390
10.2.2	Persentase Pengeluaran Per Kapita Sebulan Menurut Kelompok Komoditas di Kabupaten Tanah Bumbu, 2020 .....	391
	<i>Average Expenditure and Percentage of Average Expenditure Per Capita Per Month by Food Group in Tanah Bumbu Regency, 2020</i> .	391
11.	<b>Perdagangan/<i>Trade</i></b> .....	<b>393</b>
11.1	<b>Perdagangan/<i>Trade</i></b> .....	<b>398</b>
11.1.1	Jumlah Perusahaan Menurut Bentuk Badan Hukum di Kabupaten Tanah Bumbu, 2015-2020 .....	398
	<i>Number of Establishments by Type of Business Entity in Tanah Bumbu Regency, 2015-2020</i> .....	398
11.1.2	Jumlah Pasar Menurut Jenis Pasar dan Kecamatan di Kabupaten Tanah Bumbu, 2020.....	399
	<i>The Number of Market by Its Kind and Subdistrict in Tanah Bumbu Regency, 2020</i> .....	399
11.1.3	Lokasi dan Status Pengelolaan Setiap Pasar di Kabupaten Tanah Bumbu, 2020.....	400
	<i>Location and Status of Market in Tanah Bumbu Regency, 2019</i> .....	400
11.1.4	Jumlah Sarana Perdagangan yang Digunakan Setiap Pasar di Kabupaten Tanah Bumbu, 2020 .....	404
	<i>The Number of Trading Facility Every Market, 2020</i> .....	404
11.1.5	Daftar Stasiun Pengisian Bahan Bakar Umum di Tanah Bumbu, 2020 ...	

.....	408
<i>The List of Station of Fuel Filling in Tanah Bumbu Regency, 2020....</i>	<i>408</i>
<b>12 Sistem Neraca Nasional/<b>System of National Accounts</b>.....</b>	<b>409</b>
<b>12.1 Produk Domestik Regional Bruto/ <b>Gross Regional Domestic Product</b>..</b>	<b>417</b>
<b>12.1.1 Produk Domestik Regional Bruto Atas Dasar Harga Berlaku Menurut Lapangan Usaha (miliar rupiah), 2016–2020 .....</b>	<b>417</b>
<i>Gross Regional Domestic Product at Current Market Prices by Industry (billion rupiahs), 2016–2020 .....</i>	<i>417</i>
<b>12.1.2 Produk Domestik Regional Bruto Atas Dasar Harga Konstan 2010 Menurut Lapangan Usaha (miliar rupiah), 2016–2020 .....</b>	<b>419</b>
<i>Gross Regional Domestic Product at 2010 Constant Market Prices by Industry (billion rupiahs), 2016–2020 .....</i>	<i>419</i>
<b>12.1.3 Distribusi Persentase Produk Domestik Regional Bruto Atas Dasar Harga Berlaku Menurut Lapangan Usaha (miliar rupiah), 2016–2020... ..</b>	<b>421</b>
<i>Per centation Distribution of Gross Regional Domestic Product at Current Market Prices by Industry (billion rupiahs), 2016–2020.....</i>	<i>421</i>
<b>12.1.4 Laju Pertumbuhan Produk Domestik Regional Bruto Atas Dasar Harga Konstan 2010 Menurut Lapangan Usaha, 2015–2019 .....</b>	<b>423</b>
<i>Growth Rate of Gross Regional Domestic Product at 2010 Constant Market Prices by Industry, 2015–2019.....</i>	<i>423</i>
<b>12.1.5 Laju Implisit Produk Domestik Regional Bruto Menurut Lapangan Usaha di Kabupaten Tanah Bumbu, 2015-2019 .....</b>	<b>425</b>
<i>Implicit Growth Rate of Gross Regional Domestic Product by Industry of Tanah Bumbu Regency, 2015-2019.....</i>	<i>425</i>
<b>12.1.6 Produk Domestik Regional Bruto Atas Dasar Harga Berlaku Menurut Jenis Pengeluaran di Kabupaten Tanah Bumbu (miliar rupiah), 2016-2019 .....</b>	<b>427</b>
<i>Implicit Growth Rate of Gross Regional Domestic Product at Current Market Prices by Type of Expenditures in Tanah Bumbu Regency (billion rupiahs), 2016-2019.....</i>	<i>427</i>
<b>12.1.7 Produk Domestik Regional Bruto Atas Dasar Harga Konstan 2010 Menurut Jenis Pengeluaran di Kabupaten Tanah Bumbu (miliar rupiah), 2016-2019 .....</b>	<b>428</b>
<i>Implicit Growth Rate of Gross Regional Domestic Product at 2010 Constant Market Prices by Type of Expenditures of Tanah Bumbu Regency (billion rupiahs), 2016-2019.....</i>	<i>428</i>

12.1.8	Produk Domestik Regional Bruto Atas Dasar Harga Konstan 2010 Menurut Jenis Pengeluaran di Kabupaten Tanah Bumbu (miliar rupiah), 2016-2019 .....	428
	<i>Implicit Growth Rate of Gross Regional Domestic Product at 2010 Constant Market Prices by Type of Expenditures of Tanah Bumbu Regency (billion rupiahs), 2016-2019.....</i>	428
13.	Perbandingan Antar Kabupaten/Kota/Regency <i>Municipal Comparison</i> ...	429
13.1	Jumlah Penduduk Menurut Kabupaten/Kota di Provinsi Kalimantan Selatan, 2016–2020.....	434
	<i>Population by Regency/Municipality in Kalimantan Selatan Regency, 2016–2020 .....</i>	434
13.2	Laju Pertumbuhan Produk Domestik Regional Bruto Atas Dasar Harga Konstan 2010 Menurut Kabupaten/Kota di Provinsi Kalimantan Selatan (persen), 2016–2020 .....	435
	<i>Rate of Growth of Gross Regional Domestic Products at Constant 2010 Prices by Regency/Municipality in Kalimantan Selatan Province (percent), 2016–2020.....</i>	435
13.3	Jumlah Penduduk Miskin Menurut Kabupaten/Kota di Provinsi Kalimantan Selatan (ribu), 2016–2020.....	436
	<i>Number of Poor People by Regency/Municipality in Kalimantan Selatan Regency (thousand), 2016–2020.....</i>	436
13.4	Indeks Pembangunan Manusia Menurut Kabupaten/Kota di Provinsi Kalimantan Selatan, 2018–2019.....	437
	<i>Human Development Index by Regency/Municipality in Kalimantan Selatan Regency, 2018–2019 .....</i>	437



<https://tanahbumbukab.bps.go.id>

## PENJELASAN UMUM/EXPLANATORY NOTES

Tanda-tanda, satuan-satuan, dan lain-lainnya yang digunakan dalam publikasi ini adalah sebagai berikut:

*Symbols, measurement units, and acronyms which are used in this publication, are as follows:*

### 1. TANDA-TANDA/SYMBOLS

Data tidak tersedia/Data not available .....	: ...
Tidak ada atau nol /Null or zero .....	: -
Data dapat diabaikan/Data negligible .....	: 0
Tanda decimal/Decimal point .....	: ,
Data tidak dapat ditampilkan/Not applicable .....	: NA
Angka estimasi/Estimated figures .....	: e
Angka diperbaiki/Revised figures .....	: r
Angka sementara/Preliminary figures .....	: x
Angka sangat sementara/Very preliminary figures .....	: xx
Angka sangat sangat sementara/Very very preliminary figures .....	: xxx

### 2. SATUAN/UNITS

barel/barrel .....	: 158,99 liter/litres = 1/6,2898 m <sup>3</sup>
hektar (ha)/hectare (ha) .....	: 10 000 m <sup>2</sup>
kilometer (km)/kilometres (km) .....	: 1 000 meter/meters (m)
knot/knot .....	: 1,8523 km/jam (km/hour)
kuintal/quintal .....	: 100 kg
KWh .....	: 1 000 Watt hour
MWh .....	: 1 000 KWh
liter (untuk beras)/litre (for rice) .....	: 0,80 kg
MMSCF .....	: 1/35,3 m <sup>3</sup>
metrik ton (m.ton)/metric ton (m. ton) .....	: 0,98421 long ton = 1 000 kg
ons/ounce .....	: 28,31 gram/grams
ton .....	: 1 000 kg

Satuan lain: buah, dus, butir, helai/lembar, kaleng, batang, pulsa, ton kilometer (ton-km), jam, menit, persen (%).

*Other units: unit, pack, pieces, sheet, tin, pulse, ton-kilometres(ton-km), hour, minute, percent (%).*

Perbedaan angka di belakang koma disebabkan oleh pembulatan angka.  
*The difference in decimal numbers is caused by rounding.*



## DAFTAR SINGKATAN/ LIST OF ABBREVIATIONS

SI	: Stasiun Iklim
SIMPK	: Stasiun Meteorologi Pertanian Khusus
t.t	: Tempat tidur
BCG	: Bacillus Calmette Guerin
DPT	: Difteri, Pertusis, Tetanus
TT	: Tetanus Toxoid
IOT	: Industri Obat Tradisional/ <i>Traditional Medicine Industry</i>
IKOT	: Industri Kecil Obat Tradisional/ <i>Traditional Medicine Small</i>
Alkes	: Alat kesehatan/ <i>Health Kits</i>
PKRT	: Perbekalan Kesehatan Rumah tangga/ <i>Household Health Logistics</i>
Kompl	: Komplemen/ <i>Complement</i>
IRTP	: Industri Pangan Produksi Rumah Tangga/ <i>Foods Home Industry</i>
PBF	: Pedagang Besar Farmasi/ <i>Pharmacy Whole-seller</i>
GFK	: Gudang Farmasi Kab/Kota/Regency/ <i>Municipality Pharmacy Warehouse</i>
RB	: Rumah Bersalin/ <i>Delivery House</i>
Pustu	: Puskesmas pembantu/ <i>Auxiliary Public Health Center</i>
BP	: Balai Pengobatan/ <i>Polyclinic</i>
TPS	: Tempat Pembuangan Sementara / <i>landfill</i>
Jamkesmas	: Jaminan kesehatan masyarakat miskin/ <i>Poor public health insurance</i>
PJKMU	: Program Jaminan Kesehatan Masyarakat Umum
SIUP	: Surat Ijin Usaha Perdagangan/ <i>Trading Permission Letter</i>
TDP	: Tanda Daftar Perusahaan/ <i>Company Registration Identity</i>
API	: Angka Pengenal Importir/ <i>Importer's Identity Number</i>



## Statistik Kunci, 2018–2020

### Key Statistics, 2018–2020

Rincian/Description	Satuan/Unit	2018	2019	2020
(1)	(2)	(3)	(4)	(5)
<b>SOSIAL/SOCIAL</b>				
Penduduk <sup>1</sup> /Population <sup>1</sup>	ribu/million	351,67	360,19	322,65
Laju Pertumbuhan Penduduk <sup>1</sup> /Population Growth <sup>1</sup>	%	3,46	1,94	1,81
Angka Harapan Hidup <sup>1-e</sup> /Life Expectancy Rate <sup>1</sup>	tahun/years	69,74	70,08	70,34
Angka Melek Huruf Usia 15+/ <i>Literacy Rate Aged 15+</i>	%	99,52	96,29	98,32
Tingkat Partisipasi Angkatan Kerja -TPAK <sup>2,3</sup> <i>Labour Force Participation Rate-LFPR<sup>2,3</sup></i>	%	66,62	67,31	70,16
Tingkat Pengangguran Terbuka-TPT <sup>2</sup> <i>Unemployment Rate-UR<sup>2</sup></i>	%	6,34	6,18	6,95
Penduduk Miskin <sup>4</sup> /Poor People <sup>4</sup>	ribu/thousands	17,06	17,34	16,83
Persentase Penduduk Miskin <sup>4</sup> <i>Percentage of Poor People<sup>4</sup></i>	%	4,88	4,85	4,60
Indeks Pembangunan Manusia-IPM <sup>5</sup> <i>Human Development Index<sup>5</sup></i>	–	70,05	70,50	70,71
<b>EKONOMI/ECONOMIC</b>				
Produk Domestik Regional Bruto (PDRB) Harga Berlaku <sup>6</sup> <i>Gross Regional Domestic Bruto (GRDP) at Current Price<sup>6</sup></i>	miliar rupiah <i>trillion rupiahs</i>	19 074,22	20 044,92	19 892,37
Laju Pertumbuhan Ekonomi <sup>8</sup> /Economic Growth <sup>7</sup>	%	4,14	3,63	(1,46)
PDRB Per Kapita Harga Berlaku <sup>6,8</sup> <i>Per Capita of GRDP at Current Price<sup>6,8</sup></i>	miliar rupiah <i>million rupiahs</i>	0,05	0,06	0,06

- Catatan/Notes: <sup>1</sup> Hasil proyeksi penduduk Indonesia 2010–2035 (pertengahan tahun/Juni)/*The result of Indonesia population prjection 2010–2035 (mid year/June)*
- <sup>2</sup> Kondisi Agustus/Condition at August
- <sup>3</sup> Menggunakan penimbang hasil proyeksi penduduk tahun 2010–2035/Weighted by the 2010–2035 population projection
- <sup>4</sup> Kondisi Maret/Condition at March
- <sup>5</sup> Sejak tahun 2010, IPM dihitung dengan metode baru. Komponen IPM metode baru adalah angka harapan hidup saat lahir, harapan lama sekolah, rata-rata lama sekolah, dan pengeluaran per kapita/*Since 2010, HDI was calculated using new method. New HDI component are life expectancy at birth, expected years of schooling, means years of schooling, and expenditure per capita*
- <sup>6</sup> Mulai tahun 2010 mengadopsi System of National Account 2008 (SNA 2008)/*Since 2010 is in line with System of National Account 2008 (SNA 2008)*
- <sup>7</sup> Menggunakan tahun dasar 2010 (2010=100)/*Using 2010 base year (2010=100)*
- <sup>8</sup> Menggunakan proyeksi penduduk berdasarkan hasil SP2010/*Using population projection based on SP2010*

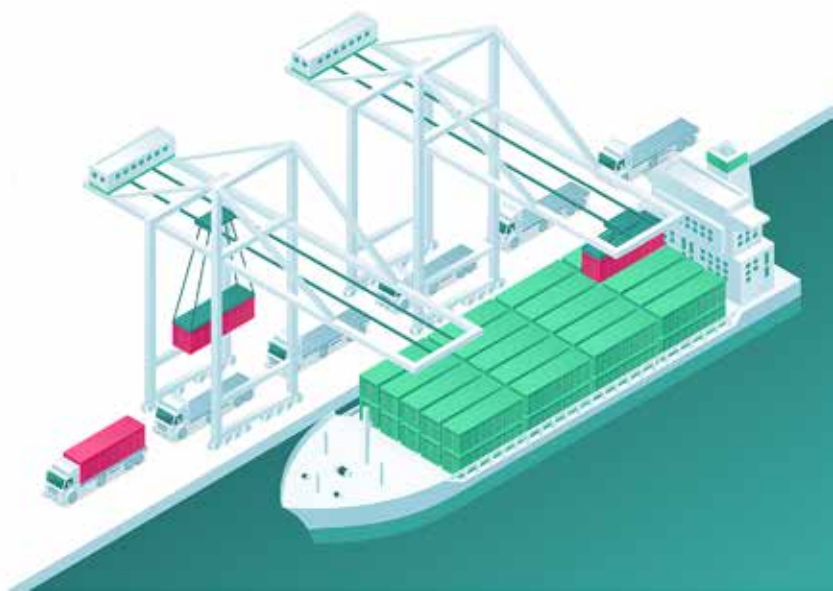


BAB 1

# GEOGRAFI DAN IKLIM

GEOGRAPHY AND CLIMATE

<https://tanahbumbukab.bps.go.id>





<https://tanahbumbukab.bps.go.id>

**PENJELASAN TEKNIS**

1. Secara astronomis, Indonesia terletak antara 60 08' Lintang Utara dan 110 15' Lintang Selatan dan antara 940 45'–1410 05' Bujur Timur dan dilalui oleh garis ekuator atau garis khatulistiwa yang terletak pada garis lintang 00.
2. Berdasarkan posisi geografisnya, negara Indonesia memiliki batas-batas: Utara - Negara Malaysia, Singapura, Filipina, dan Laut Cina Selatan; Selatan - Negara Australia dan Samudera Hindia; Barat - Samudera Hindia; Timur - Negara Papua Nugini, Timor Leste, dan Samudera Pasifik.
3. Berdasarkan letak geografisnya, kepulauan Indonesia berada di antara Benua Asia dan Benua Australia, serta di antara Samudera Hindia dan Samudera Pasifik.
4. Indonesia terdiri dari 34 provinsi yang terletak di lima pulau besar dan empat kepulauan, yaitu:
  - Pulau Sumatera: Aceh, Sumatera Utara, Sumatera Barat, Riau, Jambi, Sumatera Selatan, Bengkulu, dan Lampung.
  - Kepulauan Riau: Kepulauan Riau.
  - Kepulauan Bangka Belitung: Kepulauan Bangka Belitung.
  - Pulau Jawa: DKI Jakarta, Jawa Barat, Banten, Jawa Tengah, DI Yogyakarta, dan Jawa Timur.
  - Kepulauan Nusa Tenggara (Sunda Kecil): Bali, Nusa Tenggara Barat, dan Nusa Tenggara Timur.
  - Pulau Kalimantan: Kalimantan Barat,

**TECHNICAL NOTES**

1. *Astronomically, Indonesia is located between 60 08' North latitude and 110 15' South latitude, and between 940 45' and 1410 05' East longitude and lies on equator line located at 00 latitude line.*
2. *In terms of geographic position, Indonesia has boundaries as follows: North - Malaysia, Singapore, Philippines, and South China Sea; South - Australia and Indian Ocean; West - Indian Ocean; East - Papua New Guinea, Timor Leste, and Pasific Ocean.*
3. *In terms of geographic location, Indonesia is located between Asian Continent and Australian Continent, and between Indian Ocean and Pasific Ocean.*
4. *Indonesia has 34 provinces spreading over five main islands and four archipelago. These include:*
  - *Sumatera Island: Aceh, Sumatera Utara, Sumatera Barat, Riau, Jambi, Sumatera Selatan, Bengkulu, and Lampung.*
  - *Riau Archipelago: Kepulauan Riau.*
  - *Bangka Belitung Archipelago: Kepulauan Bangka Belitung.*
  - *Jawa Island: DKI Jakarta, Jawa Barat, Banten, Jawa Tengah, DI Yogyakarta, and Jawa Timur.*
  - *Nusa Tenggara Archipelago (Sunda Kecil): Bali, Nusa Tenggara Barat, and Nusa Tenggara Timur.*
  - *Kalimantan Island: Kalimantan Barat,*

Kalimantan Tengah, Kalimantan Selatan, Kalimantan Timur, dan Kalimantan Utara.

- Pulau Sulawesi: Tanah Bumbu, Gorontalo, Sulawesi Tengah, Sulawesi Selatan, Sulawesi Barat, dan Sulawesi Tenggara.
- Kepulauan Maluku: Maluku dan Maluku Utara.
- Pulau Papua: Papua dan Papua Barat.

*Kalimantan Tengah, Kalimantan Selatan, Kalimantan Timur and Kalimantan Utara.*

- Sulawesi Island: Tanah Bumbu, Gorontalo, Sulawesi Tengah, Sulawesi Selatan, Sulawesi Barat, and Sulawesi Tenggara.*
- Maluku Archipelago: Maluku and Maluku Utara.*
- Papua Island: Papua and Papua Barat.*

5. Badan Pusat Statistik (BPS) telah melakukan pendataan Potensi Desa (Podes) sejak tahun 1980. Sejak saat itu, Podes dilaksanakan secara rutin sebanyak 3 kali dalam kurun waktu sepuluh tahun untuk mendukung kegiatan Sensus Penduduk, Sensus Pertanian, ataupun Sensus Ekonomi. Dengan demikian, fakta penting terkait ketersediaan infrastruktur dan potensi yang dimiliki oleh setiap wilayah dapat dipantau perkembangannya secara berkala dan terus menerus.

*5. BPS-Statistics Indonesia has already recorded village potential (Podes) since 1980. Since then, Podes regularly implemented 3 (three) times within ten years to support the activities of the Population Census, Agriculture Census, or Economic Census. Thus, important facts related to the availability of infrastructure and the potential possessed by each region can be monitored regularly and continually.*

6. Sejak tahun 2008, pendataan Podes mengalami perubahan dengan adanya penambahan kuesioner suplemen kecamatan dan Kecamatan. Penambahan kuesioner tersebut bertujuan untuk meningkatkan manfaat data Podes bagi para konsumen data dan pemerintah daerah dalam perencanaan pembangunan wilayah.

*6. Since 2008, Podes has been changed especially in providing additional information from subdistrict and regency/municipality, using separate questionnaires. The goal of these changes is to provide more benefits for data users and local government in regional development planning.*

7. Data Podes merupakan satu-satunya sumber data kewilayahan yang muatannya beragam dan memberi gambaran tentang situasi pembangunan suatu wilayah (regional). Ini berbeda dengan data dari hasil pendekatan rumah

*7. Podes data is the only one source of spatial data consisting of various information and providing a picture of development progress in a region. The Podes data are different from data resulted from household surveys focusing*

tangga yang lebih menekankan pada dimensi aktivitas sektoral. Keduanya sama penting dan menjadi kekayaan BPS.

*on the dimension of sectoral activities. Both kind of data are important and become the trade mark of BPS on the data richness aspect.*

8. Cakupan Wilayah

Pencacahan Podes dilakukan secara sensus terhadap seluruh wilayah administrasi pemerintahan terendah setingkat desa (yaitu desa, kelurahan, nagari, Unit Permukiman Transmigrasi (UPT)) yang masih dibina oleh kementerian terkait. Berdasarkan hasil Podes 2014, ada sebanyak 82.190 wilayah setingkat desa yang tersebar di 511 Kecamatan.

8. *Podes Coverage*

*Podes enumeration is implemented as a census of the lowest governmental administrative region equivalent to village (i.e. village, sub-district, nagari, and Transmigration Settlement Unit which is still fostered by the relevant ministries). There were 82,190 village-level areas spread over 511 regencies/municipalities based on the result of Podes 2014.*

9. Metode Pengumpulan Data

Pengumpulan data Podes 2014 dilakukan melalui wawancara langsung oleh petugas terlatih dengan narasumber yang relevan. Petugas adalah aparatur ataupun mitra kerja BPS Kecamatan, sementara narasumber adalah kepala desa/lurah atau narasumber lain yang memiliki pengetahuan terhadap wilayah target pencacahan.

9. *Method of Data Collection*

*Data collection of Podes 2014 carried out through direct interviews by trained personnel with relevant respondents. The interviewers are BPS Subdistrict personnel or partners, meanwhile, the selected respondents are the village head/sub-district head or other respondents who have the knowledge towards the target area of enumeration.*

10. Desa/Kelurahan Tepi Laut adalah desa/kelurahan yang sebagian atau seluruh wilayahnya bersinggungan langsung dengan laut, baik berupa pantai maupun tebing karang.

10. *Coastal Village/Coastal Sub-District is a village/sub-district which some areas are intersect/directly adjacent to the sea, either gently sloping/flat beach or cliffs/reef.*

11. Desa/Kelurahan bukan tepi laut adalah desa/kelurahan yang wilayahnya tidak bersinggungan langsung dengan laut.

11. *Non Coastal Village/Non Coastal Sub-District is a village which has no area that intersect/directly adjacent to the sea.*

12. Desa/Kelurahan Lereng/Puncak adalah desa/kelurahan yang sebagian besar wilayahnya berada di puncak gunung/

12. *Slope/Peak Village/Sub-District is a village/sub-district which the largest part of village/sub-district lies on the highest*

pegunungan atau terletak di antara puncak sampai lembah.

*part of mount/mountain or lies between the peak to the valley.*

13. Desa/Kelurahan lembah adalah desa/kelurahan yang wilayahnya sebagian besar merupakan daerah rendah yang terletak di antara dua gunung/pegunungan atau daerah yang mempunyai kedudukan lebih rendah dibandingkan daerah sekitarnya.

13. *Valley Village/Sub-District area is a village/sub-district with the largest part of the village/sub-district is a low area between two mountains or area that have a position lower than the surrounding areas.*

14. Desa/Kelurahan Dataran adalah desa/kelurahan yang sebagian besar wilayahnya tampak datar, rata, dan membentang.

14. *Flat Village/Sub-District is a village/sub-district which the largest part of village1/sub-district looked plane, flat, and stretches.*

15. Berdasarkan Peraturan Pemerintah Nomor 82 Tahun 2001 tentang Pengolahan Kualitas Air dan Pengendalian Pencemaran Air, klasifikasi mutu air ditetapkan menjadi empat kelas, yaitu: Kelas I, Kelas II, Kelas III, dan Kelas IV.

15. *Government Regulation Number 82 year 2001 on Water Quality Management and Water Pollution Control states that water quality is classified into four categories: Class I, Class II, Class III, and Class IV.*

16. Kelas I, air yang dapat digunakan untuk air bahan baku air minum dan atau peruntukan lain yang mensyaratkan mutu air yang sama dengan kegunaan tersebut.

16. *Class I, water that can be used for drinking and other uses requiring the same water quality category.*

17. Kelas II, air yang dapat digunakan untuk prasarana atau sarana rekreasi air, pembudidayaan ikan air tawar, peternakan, air untuk mengairi pertanian, dan atau peruntukan lain yang mensyaratkan mutu air yang sama dengan kegunaan tersebut.

17. *Class II, water that can be used for water recreation infrastructure, fresh water fish culture, animal husbandry, watering cropping, and other uses requiring the same water quality category.*

18. Kelas III, air yang dapat digunakan untuk pembudidayaan ikan air tawar, peternakan, air untuk mengairi pertanian, dan atau peruntukan lain

18. *Class III, water that can be used for fresh water fish culture, animal husbandry, watering cropping, and other uses requiring the same water quality*

yang mensyaratkan mutu air yang sama dengan kegunaan tersebut.

*category.*

19. Kelas IV, air yang dapat digunakan untuk pertanian dan atau peruntukan lain yang mensyaratkan mutu air yang sama dengan kegunaan tersebut.

19. *Class IV, water that can be used for watering cropping and other uses requiring the same water quality category.*

20. Penentuan status mutu air sungai dilakukan dengan Metode Indeks Pencemaran (IP).

20. *Determination of river water quality status with Pollutant Index Method.*

21. Metode IP: Status mutu air dihitung berdasarkan data sesaat dengan Metode Indeks Pencemaran Keputusan Menteri Lingkungan Hidup Nomor 115 tahun 2003 dibandingkan dengan kriteria mutu air kelas I dan kriteria mutu air kelas II Peraturan Pemerintah Nomor 82 tahun 2001. Status mutu yang diperoleh merupakan status mutu sesaat dan hanya berdasarkan parameter tertentu yang dipantau di tiap sungai dengan jumlah dan jenis yang berbeda.

21. *Pollutant Index Method: Status of water quality is assessed based on the transient data by Pollutant Index Method pursuant to Decree of Minister of Environment Number 115 Year 2003 compared to the water quality criteria Class I and the water quality criteria Class II of Government Regulation Number 82 Year 2001. The quality status obtained is transient quality status and only based on certain parameters monitored at every river at different amount and with different types of parameters.*

## ULASAN

## DESCRIPTION

**1.1 Keadaan Geografis**

Secara geografis Kabupaten Tanah Bumbu terletak di antara: 2052' – 3047' Lintang Selatan dan 115015' – 116004' Bujur Timur.

Kabupaten Tanah Bumbu adalah salah satu kabupaten dari 13 (tiga belas) Kabupaten di Provinsi Kalimantan Selatan yang terletak persis di ujung tenggara Pulau Kalimantan. Wilayahnya berbatasan dengan: Kabupaten Kotabaru di sebelah utara dan timur, Laut Jawa di sebelah selatan, Kabupaten Banjar dan Kabupaten Tanah Laut di sebelah barat.

Kabupaten yang beribukota di Batulicin ini memiliki 10 (sepuluh) kecamatan yaitu Kecamatan Kusan Hilir, Sungai Loban, Satui, Kusan Hulu, Batulicin, Karang Bintang, Simpang Empat, Mantewe, Kuranji dan Angsana. Lima kecamatan yang terakhir disebutkan adalah kecamatan hasil pemekaran pada pertengahan 2005 lalu.

Kabupaten Tanah Bumbu memiliki luas wilayah sebesar 4.890,30 km<sup>2</sup> (489.030 Ha) atau 13,03 persen dari total luas Provinsi Kalimantan Selatan. Kecamatan Kusan Hulu merupakan kecamatan terluas yang mencakup 30,74 persen dari luas keseluruhan Kabupaten Tanah Bumbu, sedangkan Kecamatan Kuranji memiliki luas wilayah terkecil sebesar 114,64 Km<sup>2</sup> atau hanya 2,34 persen dari wilayah Kabupaten Tanah Bumbu. Berturut – turut dari kecamatan terluas setelah Kusan Hulu adalah Mantewe, Satui, Kusan Hilir, Sungai Loban, Simpang Empat, Angsana, Batulicin, Karang Bintang dan Kuranji.

**1.1 Geographical Situation**

*Geographically Tanah Bumbu Regency is located between 2052' and 3047' South Latitude, and from 115015' to 116004' East Longitude.*

*Tanah Bumbu Regency is one of 13 (thirteen) regencies in South Kalimantan Regency, located exactly at the end of the southeast island of Borneo. It has border : Kota Baru Regency in the North and East, Java Sea to the South, Banjar Regency and Tanah Laut Regency to the West*

*The capital city of Tanah Bumbu Regency is Batulicin. The regency is divided into 10 Subdistricts, i.e. Kusan Hilir, Sungai Loban, Satui, Kusan Hulu, Batulicin, Karang Bintang, Simpang Empat, Mantewe, Kuranji and Angsana Subdistrict. Five last mentioned Subdistrict was the result of the re-subdistricting in the middle of 2005.*

*Total area of Tanah Bumbu Regency is 4890,30 km<sup>2</sup> (489.030 Hectares) or 13,03 percent of the total area of Kalimantan Selatan Regency. Kusan Hulu Subdistrict become be the widest Subdistrict spanning 30.76 percent of total area. While Kuranji is the smallest Subdistrict has has an area of 114.64 Km<sup>2</sup> or only 2.34 percent of the area. The order from the widest to smaller after Kusan Hulu are Mantewe, Satui, Kusan Hilir, Sungai Loban, Simpang Empat, Angsana, Batulicin, Karang Bintang dan Kuranji Subdistrict.*

### 1.2 Iklim

Dari hasil pantauan Stasiun Meteorologi Syamsir Alam Kotabaru, selama tahun 2020 kelembapan udara rata-rata perbulan berkisar antara 81 persen sampai 88 persen dengan kelembapan maksimum tertinggi sebesar 98 persen terjadi di bulan November. Sedangkan kelembapan minimum terendah sebesar 58 persen terjadi di bulan Oktober. Sedangkan temperatur udara rata – rata per bulan selama tahun 2020 berkisar antara 26,20 C hingga 27,80 C, dengan suhu udara maksimum tertinggi pada bulan Januari sebesar 32,30 C dan minimum terendah sebesar 24,00 C di bulan Juli.

Jumlah curah hujan tertinggi terjadi di bulan Juli yaitu sebesar 576,6 mm<sup>3</sup> dan terendah di bulan November sebesar 121,7 mm<sup>3</sup>. Sedangkan Jumlah hari hujan terbanyak yaitu selama 26 hari terjadi di bulan Juli. Sementara kecepatan angin maksimum mencapai 3,7 knot pada bulan Februari.

### 1.2 Climate

*From the results of monitoring by meteorological station of Syamsir Alam Kotabaru, during 2020 relative Humidity every month in Tanah Bumbu Regency about 81 to 88 percent. with maximum relative humidity was 98 percent in November, and minimum was 58 percent in October. Meanwhile, the average of temperature in 2020 ranged from 26.20 C dan 27.80 C. with the maximum temperature was 32.30 in Januari, and the contrary minimum was 24.00 C in July.*

*The highest rainfall happened in July as much as 576,6 mm<sup>3</sup> and the lowest rainfall was 121,7 mm<sup>3</sup> in November. Meanwhile April had the most rainy days with 26 days. While the maximum wind speed reached 3,7 knots in February.*



<https://tanahbumbukab.bps.go.id>

### 1.1 KEADAAN GEOGRAFI/*GEOGRAPHY CONDITION*

**Tabel 1.1.1** Luas Daerah dan Jumlah Pulau Menurut Kecamatan, 2020  
*Tabel Total Area and Number of Islands by Sub District, 2020*

Kecamatan <i>Sub District</i>	Ibukota Kecamatan <i>Capital of Sub District</i>	Luas (km2) <i>Total Area (square.km)</i>
(1)	(2)	(3)
Kusan Hilir	Kota Pagatan	289,01
Sungai Loban	Sari Mulya	382,34
Satui	Sungai Danau	877,97
Angsana	Angsana	195,83
Kusan Hulu	Binawara	1 504,74
Kuranji	Giri Mulya	114,64
Batulicin	Batulicin	135,16
Karang Bintang	Karang Bintang	201,40
Simpang Empat	Kampung Baru	293,48
Mantewe	Mantewe	895,74
<b>Tanah Bumbu</b>		<b>4 890,31</b>
Kalimantan Selatan		37 530,52

Lanjutan Tabel/*Continued Table 1.1.1*

Kecamatan <i>Sub District</i>	Persentase terhadap Luas Kabupaten/Kota <i>Percentage to Regency/ Municipal Area</i>	Jumlah Pulau <sup>2</sup> <i>Number of Islands <sup>2</sup></i>
(1)	(4)	(5)
Kusan Hilir	5,91	1
Sungai Loban	7,85	1
Satui	17,95	-
Angsana	4,01	-
Kusan Hulu	30,74	-
Kuranji	2,34	-
Batulicin	2,76	2
Karang Bintang	4,12	-
Simpang Empat	6,00	4
Mantewe	18,31	-
<b>Tanah Bumbu</b>	<b>100,00</b>	<b>8</b>
Kalimantan Selatan	13,03	172

Catatan/Note: <sup>1</sup> Berdasarkan Peraturan Menteri Dalam Negeri Nomor 137 Tahun 2017 tanggal 29 Desember 2017/*Based on Minister of Home Affairs Regulation Number 137/2017, December 29, 2017*

<sup>2</sup> Berdasarkan informasi Kementerian Dalam Negeri Tahun 2018/*Based on information from Ministry of Home Affairs, 2018*

Sumber/Source: Kementerian Dalam Negeri/*Ministry of Home Affairs*

**Tabel 1.1.2** Tinggi Wilayah di Atas Permukaan Laut (DPL) Menurut Kecamatan di Kabupaten Tanah Bumbu, 2020  
*Tabel Height Above Mean Sea Level (AMSL) by Subdistrict in Tanah Bumbu Regency, 2020*

Kecamatan <i>Subdistrict</i>	Ibukota Kecamatan <i>Capital of Subdistrict</i>	Tinggi/ <i>Height (meter)</i>
(1)	(2)	(3)
Kec. Kusan Hilir	Kota Pagatan	4
Kec. Sungai Loban	Sari Mulya	46
Kec. Satui	Sungai Danau	5
Kec. Angsana	Angsana	21
Kec. Kusan Hulu	Binawara	36
Kec. Kuranji	Giri Mulya	52
Kec. Batulicin	Batulicin	3
Kec. Karang Bintang	Karang Bintang	28
Kec. Simpang Empat	Kampung Baru	20
Kec. Mantewe	Mantewe	39

Sumber/Source: Bagian Pemerintahan Kabupaten Tanah Bumbu / *Division of Administration of Tanah Bumbu Regency*

**Tabel 1.1.3** Jarak dari Ibukota Kecamatan ke Ibukota Kabupaten di Kabupaten Tanah Bumbu (km), 2020  
*Tabel Distance between Subdistrict Capital and Regency Capital in Tanah Bumbu Regency (km), 2020*

Kecamatan <i>Subdistrict</i>	Ibukota Kecamatan <i>Capital of Subdistrict</i>	Jarak ke Ibukota Kabupaten <i>Distance to Regency Capital</i>
(1)	(2)	(3)
Kec. Kusan Hilir	Kota Pagatan	18
Kec. Sungai Loban	Sari Mulya	40
Kec. Satui	Sungai Danau	93
Kec. Angsana	Angsana	66
Kec. Kusan Hulu	Binawara	48
Kec. Kuranji	Giri Mulya	55
Kec. Batulicin	Batulicin	7
Kec. Karang Bintang	Karang Bintang	25
Kec. Simpang Empat	Kampung Baru	15
Kec. Mantewe	Mantewe	60

Sumber/Source: Bagian Pemerintahan Kabupaten Tanah Bumbu / *Division of Administration of Tanah Bumbu Regency*

## 1.2 IKLIM/CLIMATE

**Tabel 1.2.1** Rata-rata Suhu dan Kelembapan Udara Menurut Bulan di Kabupaten Tanah Bumbu, 2020

*Tabel* Average Temperature and Humidity by Month in Tanah Bumbu Regency, 2020

Bulan Month	Suhu/ Temperature (°C)			Kelembapan/ Humidity (%)		
	Maks Max	Min	Rata- rata Average	Maks Max	Min	Rata- rata Average
(1)	(2)	(3)	(4)	(5)	(6)	(7)
Januari/January	32.3	24.9	27.8	93	61	81
Februari/February	32.2	24.7	27.7	93	61	81
Maret/March	32.6	24.8	27.7	94	61	83
April/April	32.0	24.8	27.5	95	64	85
Mei/May	32.4	25.1	28	96	64	85
Juni/June	30.6	24.5	26.8	97	68	87
Juli/July	29.6	24	26.2	97	72	88
Agustus/August	31.7	24.1	27.1	96	60	82
September/September	30.9	24.4	26.9	97	66	86
Oktober/October	32	24.4	27.5	97	58	84
November/November	31.6	24.5	27.4	98	64	86
Desember/December	31.7	24.3	27.2	96	62	84

Sumber/Source: Stasiun Meteorologi Gusti Syamsir Alam Kotabaru/ Meteorology Station of Gusti Syamsir Alam Kotabaru

**Tabel 1.2.2** Rata-Rata Tekanan Udara. Kecepatan Angin dan Penyinaran Matahari Menurut Bulan di Kabupaten Tanah Bumbu, 2020  
*Average Atmospheric Pressure. Wind Velocity and Duration of Sunshine by Month in Tanah Bumbu Regency, 2020*

Bulan <i>Month</i>	Tekanan Udara Atmospheric Pressure (mb)	Kecepatan Angin/ Wind Velocity (knot)	Penyinaran Matahari Duration of Sunshine (%)
(1)	(2)	(3)	(4)
Januari/ <i>January</i>	1 009.6	3.6	58
Februari/ <i>February</i>	1 010.3	3.7	63
Maret/ <i>March</i>	1 009.8	3.4	71
April/ <i>April</i>	1 009.9	2.7	60
Mei/ <i>May</i>	1 009.2	2.4	62
Juni/ <i>June</i>	1 009.7	2.4	37
Juli/ <i>July</i>	1 009.1	2.7	31
Agustus/ <i>August</i>	1 009.6	3	74
September/ <i>September</i>	1 009.5	3	51
Oktober/ <i>October</i>	1 008.6	2.8	65
November/ <i>November</i>	1 009.0	2.6	48
Desember/ <i>December</i>	1 008.1	3	39

Sumber/*Source*: Stasiun Meteorologi Gusti Syamsir Alam Kotabaru/ *Meteorology Station of Gusti Syamsir Alam Kotabaru*

**Tabel 1.2.3** Jumlah Curah Hujan dan Hari Hujan Menurut Bulan di Kabupaten Tanah Bumbu, 2020  
**Tabel** *Amount of Precipitation and Number of Rainy Days by Month in Tanah Bumbu Regency, 2020*

Bulan Month	Curah Hujan Precipitation (mm <sup>3</sup> )	Hari Hujan Rainy Days
(1)	(2)	(3)
Januari/January	302.7	20
Februari/February	335.4	18
Maret/March	384.8	22
April/April	187.8	24
Mei/May	223.2	27
Juni/June	433.8	22
Juli/July	576.6	26
Agustus/August	255.8	15
September/September	330.5	20
Oktober/October	215.8	20
November/November	121.7	20
Desember/December	211.0	26


Sumber/Source: Stasiun Meteorologi Gusti Syamsir Alam Kotabaru/ Meteorology Station of Gusti Syamsir Alam Kotabaru



<https://tanahbumbukab.bps.go.id>

BAB 2  
PEMERINTAHAN  
GOVERNMENT

<https://tanahbumbukab.bps.go.id>



<https://tanahbumbukab.bps.go.id>

## PENJELASAN TEKNIS

1. Anggota Dewan Perwakilan Rakyat Daerah (DPRD) dipilih melalui pemilihan umum (pemilu) dan dilantik dalam masa jabatan lima tahun.
2. Susunan pemerintahan Republik Indonesia periode 2014–2019 terdiri dari presiden, wakil presiden, lembaga tinggi negara, kementerian, setingkat menteri, dan Lembaga Pemerintahan Non Kementerian (LPNK).
3. Lembaga tinggi negara terdiri dari Majelis Permusyawaratan Rakyat (MPR), Dewan Perwakilan Rakyat (DPR), Badan Pemeriksa Keuangan (BPK), dan Mahkamah Agung (MA), Dewan Perwakilan Daerah (DPD), Mahkamah Konstitusi (MK), dan Komisi Yudisial (KY).
4. Kementerian terdiri dari kementerian koordinator dan kementerian.
5. Kementerian koordinator terdiri dari bidang politik, hukum, dan keamanan (Polhukam), bidang perekonomian, bidang pembangunan manusia dan kebudayaan, dan bidang kemaritiman.
6. Kementerian terdiri dari Kementerian Sekretaris Negara, Kementerian Dalam Negeri, Kementerian Luar Negeri, Kementerian Perencanaan Pembangunan Nasional/Bappenas, Kementerian Pertahanan, Kementerian Hukum dan Hak Asasi Manusia.

## TECHNICAL NOTES

1. *Regional House of Representatives (DPRD) members are elected through a general election and appointed for a five-years membership.*
2. *The government structure of the Republic of Indonesia period 2009–2014 consists of president, vice president, state supreme agencies, ministries, ministerial level institutions, and non-ministerial institutions.*
3. *State supreme agencies consist of The People's Consultative Assembly, The House of Representative, The Audit Board of the Republic of Indonesia, Supreme Court, Local Councils, Constitutional Court, and Judicial Commission.*
4. *Ministries consist of coordinating ministry and departmental ministry.*
5. *Coordinating ministries consist of Coordinating Ministry for Political, Legal, and Security Affairs, Coordinating Ministry for the Economy, Coordinating Ministry for Maritime Affairs, and Coordinating Ministry for Human Development and Culture*
6. *Departmental Ministries consist of State Secretary; Ministry of Home Affairs; Ministry of Foreign Affairs; Ministry of National Development Planning/Chairperson of National Development Planning Agency; Ministry of Defense; Ministry of*

Kementerian Keuangan. Kementerian Energi dan Sumber Daya Mineral. Kementerian Perindustrian. Kementerian Perdagangan. Kementerian Pertanian. Kementerian Perhubungan. Kementerian Kelautan dan Perikanan. Kementerian Ketenagakerjaan. Kementerian Badan Usaha Milik Negara. Kementerian Koperasi dan UKM. Kementerian Pekerjaan Umum dan Perumahan Rakyat. Kementerian Lingkungan Hidup dan Kehutanan. Kementerian Agraria dan Tata Ruang/Badan Pertanahan Nasional. Kementerian Kesehatan. Kementerian Kebudayaan dan Pendidikan Dasar Menengah. Kementerian Sosial. Kementerian Agama. Kementerian Pariwisata. Kementerian Komunikasi dan Informatika. Kementerian Pendayagunaan Aparatur Negara dan Reformasi Birokrasi. Kementerian Pemuda dan Olahraga. Kementerian Desa, Pembangunan Daerah Tertinggal dan Transmigrasi. Kementerian Riset Teknologi dan Pendidikan Tinggi. dan Kementerian Pemberdayaan Perempuan dan Perlindungan Anak.

7. Setingkat Menteri terdiri dari Kejaksaan Agung, Tentara Nasional Indonesia, dan Kepolisian Negara Republik Indonesia
8. Lembaga Pemerintah Non Kementerian terdiri dari Arsip Nasional Republik Indonesia, Badan Intelijen Negara, Badan Kepegawaian Negara, Badan Kependudukan dan Keluarga Berencana Nasional, Badan Koordinasi Penanaman Modal, Badan Informasi

*Justice and Human Rights; Ministry of Finance; Ministry of Energy and Mineral Resources; Ministry of Industry; Ministry of Trade; Ministry of Agriculture; Ministry of Transportation; Ministry of Maritime Affairs and Fisheries; Ministry of Manpower; Ministry of State Owned Enterprises; Ministry of Cooperatives and Small and Medium Enterprises; Ministry of Public Works and Public Housing; Ministry of Environment and Forestry; Ministry of Agrarian Affairs and Spatial Planning/National Land Agency; Ministry of Health; Ministry of Culture and Elementary & Secondary Education; Ministry of Social Services; Ministry of Religious Affairs; Ministry of Tourism; Ministry of Communication and Informatics; Ministry of Empowerment of State Apparatus and Bureaucracy Reform; Ministry of Youth and Sports Affairs; Ministry of Village Development, Disadvantaged Regions and Transmigration; Ministry of Research, Technology, and Higher Education; and Ministry of Women Empowerment and Child Protection*

7. *Ministerial Level Officials consist of Attorney General, Indonesian National Defense Force, and Indonesian National Police.*
8. *Non Ministerial Institutions consist of National Archive of the Republic of Indonesia, State Intelligence Board, National Civil Service Agency, National Population and Family Planning Board, Investment Coordinating Board, Geospatial Information*

Geospasial. Badan Meteorologi, Klimatologi, dan Geofisika. Badan Narkotika Nasional. Badan Nasional Penanggulangan Bencana. Badan Nasional Penanggulangan Terorisme. Badan Nasional Penempatan dan Perlindungan Tenaga Kerja Indonesia. Badan Pengawasan Obat dan Makanan. Badan Pengawasan Tenaga Nuklir. Badan Pengawasan Keuangan dan Pembangunan. Badan Pengkajian dan Penerapan Teknologi. Badan Pusat Statistik. Badan SAR Nasional. Badan Standardisasi Nasional. Badan Tenaga Nuklir Nasional. Lembaga Administrasi Negara. Lembaga Ilmu Pengetahuan Indonesia. Lembaga Ketahanan Nasional. Lembaga Kebijakan Pengadaan Barang/Jasa Pemerintah. Lembaga Penerbangan dan Antariksa Nasional. Lembaga Sandi Negara. dan Perpustakaan Nasional Republik Indonesia.

*Agency, Meteorology, Climatology, and Geophysics Agency. National Narcotics Agency. National Agency for Disaster Management. National Counter Terrorism Agency. The National Authority for The Placement and Protection of Indonesian Overseas Workers. National Agency of Drugs and Foods Control. Nuclear Energy Controlling Board. Audit and Development Supervising Agency. Agency for the Assesment and Application Technology. BPS-Statistics Indonesia. National Search and Rescue Agency. National Standardization Board. National Nuclear Energy Board. National Institute of Administration. National Institute of Science. National Resilience Institute. Government Procurement Policy Board. National Institute of Space and Aeronautics. National Crypto Agency. and National Library of Republic of Indonesia.*

ULASAN	DESCRIPTION
<p><b>2.1 Administrasi Pemerintahan</b></p> <p>Tahun 2020 Kabupaten Tanah Bumbu terdiri dari 10 (sepuluh) kecamatan. dengan 144 desa dan 5 (lima) kelurahan. dengan ibukota kabupaten di Kecamatan Batulicin.</p>	<p><b>2.1 Governmental Administration</b></p> <p><i>In 2020 Tanah Bumbu Regency divided into 10 (ten) Subdistricts. with 144 villages and 5 (five) wards. The capital city of the regency was Batulicin.</i></p>
<p>Kecamatan Kusan Hilir yang memiliki 34 desa dan 1 (satu) kelurahan merupakan kecamatan yang memiliki desa paling banyak. sebaliknya Kecamatan Kuranji hanya memiliki 7 (tujuh) desa.</p>	<p><i>Kusan Hilir Subdistrict that had 34 villages and 1 ward. is a Subdistrict with the largest number of village. Meanwhile Kuranji Subdistrict only have 7 villages.</i></p>
<p><b>2.2 Lembaga Legislatif</b></p> <p>Komposisi anggota lembaga legislatif DPRD Kabupaten Tanah Bumbu pada tahun 2020 mengalami perubahan dibandingkan pada periode sebelumnya. Di akhir tahun 2020, jumlah anggota berkurang dari 35 orang menjadi 34 orang.</p>	<p><b>2.2 Legislative Council</b></p> <p><i>The composition of members Legislative Council in 2020 was different compared to the previous period. This can be seen in the number and gender of members. In the end of 2020, the members has been decreasing from 35 members to 34 members.</i></p>
<p>Fraksi PDI Perjuangan terbanyak memiliki anggota sebanyak 15 (lima belas) orang. Fraksi Golongan Karya dan Fraksi Gerindra masing-masing memiliki anggota sebanyak 6 (enam) orang. Fraksi lainnya adalah Fraksi PKB yang terdiri atas 5 (lima) orang dan Fraksi Amanat Nasional Demokrat dengan jumlah 3 (tiga) orang. Namun, jumlah anggota berkurang karena</p>	<p><i>PDIP fraction have 10 members, Golongan Karya and Gerindra each have 6 members. Other fraction were PKB with 5 members, and Amanat Nasional fraction with 3 members.</i></p>
<p>Sebanyak 29 dari 34 Anggota Legislatif DPRD Kabupaten Tanah Bumbu adalah laki – laki. Hanya 5 (lima) orang perempuan dari Partai PDIP, PKB, dan Partai Amanat Nasional.</p>	<p><i>As many as 29 of 34 legislative member was men. Only five was woman. She was from Partai PDIP, Partai PDIP and Partai Amanat Nasional.</i></p>
<p><b>2.3 Sumber Daya Manusia</b></p> <p>Untuk menjalankan roda pemerintahan, dibentuklah Struktur Organisasi Tata Kerja (SOTK) yang telah beberapa kali mengalami</p>	<p><b>2.3 Human Resources</b></p> <p><i>The government in Tanah Bumbu Regency have an organizational structure. In 2018, the structure consist of 3 Assistant, 5 expert staff,</i></p>

perubahan. Sampai tahun 2020. Struktur Organisasi Tata Kerja Pemerintah Kabupaten Tanah Bumbu, terdiri dari 3 (tiga) Asisten, 5 (lima) staff ahli, 1 (satu) Sekretariat Daerah, 1 (satu) Sekretariat DPRD, 19 Dinas, 4 Lembaga Teknis Daerah, Inspektorat, dan Satpol PP dan Damkar, Ditambah dengan Kantor Kecamatan dan Kelurahan. Lembaga teknis lain yang mempunyai tugas khusus dan langsung bertanggung jawab kepada Bupati adalah RSUD dr. Andi Abdurrahman Noor dan PDAM Tanah Bumbu. Kedua lembaga ini dipimpin oleh seorang Direktur.

*one secretary of the Region, Secretariat of Legislatif Council, 19 department, 4 boards, Inspectorate, Civil Service Police Units And Firefighters. Besides them. there were 10 subdistrict office. Other technical agencies that have specific tasks and directly responsible to the Regent is Tanah Bumbu General Hospital and PDAM. Both two Office is headed by a Director.*

<https://tanahbumbukab.bps.go.id>



**2.1 WILAYAH ADMINISTRATIF/ADMINISTRATIVE AREA**

**Tabel 2.1.1** Jumlah Kelurahan Menurut Kecamatan, 2020  
**Tabel** Number of Sub District by Sub District, 2020

Kecamatan Sub District	2016	2017	2018	2019	2020
(1)	(2)	(3)	(4)	(5)	(6)
Kusan Hilir	1	1	1	1	1
Sungai Loban	-	-	-	-	-
Satui	-	-	-	-	-
Angsana	-	-	-	-	-
Kusan Hulu	-	-	-	-	-
Kuranji	-	-	-	-	-
Batulicin	2	2	2	2	2
Karang Bintang	-	-	-	-	-
Simpang Empat	2	2	2	2	2
Mantewe	-	-	-	-	-
<b>Tanah Bumbu</b>	<b>5</b>	<b>5</b>	<b>5</b>	<b>5</b>	<b>5</b>

Catatan/Note:

Sumber/Source: Peraturan Kepala Badan Pusat Statistik Nomor 29 Tahun 2018 Tanggal 15 Januari 2018 tentang Perubahan Atas Peraturan Kepala Badan Pusat Statistik Nomor 55 Tahun 2017 tentang Kode dan Nama Wilayah Kerja Statistik Tahun 2017/Chief Statistician Regulation Number 29/2018, January 15 2018, as a revision of Chief Statistician Regulation Number 55 of 2017 on Code and Name of Regional Level of Data Collection.

**Tabel 2.1.2** Jumlah Desa<sup>1</sup> Menurut Kecamatan, 2020  
*Tabel Number of Villages<sup>1</sup> by Sub District, 2020*

Kecamatan <i>Sub District</i>	2016	2017	2018	2019	2020
(1)	(2)	(3)	(4)	(5)	(6)
Kusan Hilir	34	34	34	34	34
Sungai Loban	17	17	17	17	17
Satui	16	16	16	16	16
Angsana	9	9	9	9	9
Kusan Hulu	21	21	21	21	21
Kuranji	7	7	7	7	7
Batulicin	7	7	7	7	7
Karang Bintang	11	11	11	11	11
Simpang Empat	10	10	10	10	10
Mantewe	12	12	12	12	12
<b>Tanah Bumbu</b>	<b>144</b>	<b>144</b>	<b>144</b>	<b>144</b>	<b>144</b>

Catatan/Note: <sup>1</sup> Termasuk kelurahan dan Unit Permukiman Transmigrasi (UPT)/Include Transmigration Settlement Unit

Sumber/Source: Peraturan Kepala Badan Pusat Statistik Nomor 29 Tahun 2018 Tanggal 15 Januari 2018 tentang Perubahan Atas Peraturan Kepala Badan Pusat Statistik Nomor 55 Tahun 2017 tentang Kode dan Nama Wilayah Kerja Statistik Tahun 2017/Chief Statistician Regulation Number 29/2018, January 15 2018, as a revision of Chief Statistician Regulation Number 55 of 2017 on Code and Name of Regional Level of Data Collection.

**Tabel 2.1.3** Perkembangan Jumlah Desa Pemekaran menurut Kecamatan, 2012-2020

*Tabel The Number of Pre-Definitive Village by Subdistrict, 2012-2020*

Kecamatan <i>Sub District</i>	2012	2013	2014	2015	2016	2017	2018	2019	2020
(1)	(2)	(3)	(4)	(5)	(6)	(7)	(8)	(9)	(10)
Kusan Hilir	-	-	-	-	-	-	-	-	-
Sungai Loban	-	-	-	-	-	-	-	-	-
Satui	-	-	-	-	-	-	-	-	-
Angsana	-	-	-	-	-	-	-	-	-
Kusan Hulu	-	-	-	-	-	-	-	-	-
Kuranji	-	-	-	-	-	-	-	-	-
Batulicin	-	-	-	-	-	-	-	-	-
Karang Bintang	-	-	-	-	-	-	-	-	-
Simpang Empat	-	-	-	-	-	-	-	-	-
Mantewe	-	-	-	-	-	-	-	-	-
<b>Tanah Bumbu</b>	-	-	-	-	-	-	-	-	-

Sumber/Source: Dinas Pemberdayaan Masyarakat dan Desa Kabupaten Tanah Bumbu/ *Village Government Affairof Tanah Bumbu Regency*

**Tabel 2.1.4** Dasar Hukum Perubahan Desa Persiapan Menjadi Desa Definitif Sampai Desember, 2020  
*Table Basic Law Of The Village Changes Preparations Being Definitive Village Until December, 2020*

<i>Desa / Village</i>	<i>Kecamatan / Subdistrict</i>	<i>Dasar Hukum / Legal Fundament</i>	<i>Tanggal Ditetapkan / Date</i>
(1)	(2)	(3)	(4)
Sinar Bulan	Satui	Perda No. 32 / 2011	23 Desember 2011
Pendamaran Jaya	Satui	Perda No. 32 / 2011	23 Desember 2011
Biduri Bersujud	Sungai Loban	Perda No. 33 / 2011	23 Desember 2011
Sumber Sari	Sungai Loban	Perda No. 33 / 2011	23 Desember 2011
Wanasari	Sungai Loban	Perda No. 33 / 2011	23 Desember 2011
Damar Indah	Sungai Loban	Perda No. 33 / 2011	23 Desember 2011
Sumber Makmur	Sungai Loban	Perda No. 33 / 2011	23 Desember 2011
Ringkit	Kuranji	Perda No. 34 / 2011	23 Desember 2011
Karang Rejo	Karang Bintang	Perda No. 35 / 2011	23 Desember 2011
Maju Bersama	Batulicin	Perda No. 36 / 2011	23 Desember 2011
Suka Maju	Batulicin	Perda No. 36 / 2011	23 Desember 2011
Danau Indah	Batulicin	Perda No. 36 / 2011	23 Desember 2011
Polewali Marajae	Batulicin	Perda No. 36 / 2011	23 Desember 2011
Gunung Raya	Mantewe	Perda No. 37 / 2011	23 Desember 2011

Sumber/Source: Dinas Pemberdayaan Masyarakat dan Desa Kabupaten Tanah Bumbu/ *Village Government Affair of Tanah Bumbu Regency*

**Tabel 2.1.5** Keadaan Wilayah Administratif Kecamatan Kusan Hilir  
Keadaan Sampai Desember, 2020  
*Tabel Administrative Territory of Kusan Hilir Subdistrict Until  
Desember, 2020*

Nomor Kode Wilayah / Identity Number	Wilayah Administratif / Administrative Territory	
	Status / Status	Nama / Name
(1)	(2)	(3)
<b>63.10.02</b>	<b>Kecamatan</b>	<b>Kusan Hilir</b>
-	Kelurahan	Kota Pagatan
63.10.02.0002	Desa	Betung
63.10.02.0003	Desa	Sungai Lembu
63.10.02.0004	Desa	Wiritasi
63.10.02.0005	Desa	Pejala
63.10.02.0006	Desa	Pagarruyung
63.10.02.0007	Desa	Muara Pagatan Tengah
63.10.02.0008	Desa	Kampung Baru
63.10.02.0009	Desa	Pasar Baru
63.10.02.0010	Desa	Batuah
63.10.02.0011	Desa	Barugelang
63.10.02.0012	Desa	Pulau Salak
63.10.02.0013	Desa	Salimuran
63.10.02.0014	Desa	Satiung
63.10.02.0015	Desa	Saring Sungai Binjai
63.10.02.0016	Desa	Pulau Tanjung
63.10.02.0017	Desa	Batarang
63.10.02.0018	Desa	Manurung
63.10.02.0019	Desa	Mudalang
63.10.02.0020	Desa	Tanette
63.10.02.0021	Desa	Muara Pagatan
63.10.02.0022	Desa	Pulau Satu
63.10.02.0023	Desa	Sepunggur
63.10.02.0024	Desa	Pakatellu
63.10.02.0025	Desa	Saring Sungai Bubu
63.10.02.0026	Desa	Serdangan
63.10.02.0027	Desa	Juku Eja
63.10.02.0028	Desa	Api Api
63.10.02.0029	Desa	Gusunge
63.10.02.0030	Desa	Rantau Panjang Hulu
63.10.02.0031	Desa	Penyolongan
63.10.02.0032	Desa	Beringin
63.10.02.0033	Desa	Mekar Jaya
63.10.02.0034	Desa	Rantau Panjang Hilir
63.10.02.0035	Desa	Karya Bakti

Sumber/Source: Dinas Pemberdayaan Masyarakat dan Desa Kabupaten Tanah Bumbu/ Village Government  
Affair of Tanah Bumbu Regency

**Tabel 2.1.6** Keadaan Wilayah Administratif Kecamatan Sungai Loban  
Keadaan Sampai Desember, 2020

*Tabel Administrative Territory of Sungai Loban Subdistrict Until  
Desember, 2020*

Nomor Kode Wilayah / Identity Number	Wilayah Administratif / Administrative Territory	
	Status / Status	Nama / Name
(1)	(2)	(3)
<b>63.10.03</b>	<b>Kecamatan</b>	<b>Sungai Loban</b>
63.10.03.0001	Desa	Sari Mulya
63.10.03.0002	Desa	Sungai Loban
63.10.03.0003	Desa	Sebamban Lama
63.10.03.0004	Desa	Sebamban Baru
63.10.03.0005	Desa	Sungai Dua Laut
63.10.03.0006	Desa	Marga Mulya
63.10.03.0007	Desa	Sari Utama
63.10.03.0008	Desa	Tri Mulya
63.10.03.0009	Desa	Dwi Marga Utama
63.10.03.0010	Desa	Kerta Buwana
63.10.03.0011	Desa	Batu Meranti
63.10.03.0012	Desa	Tri Martani
63.10.03.0013	Desa	Sumber Makmur
63.10.03.0014	Desa	Biduri Bersujud
63.10.03.0015	Desa	Sumber Sari
63.10.03.0016	Desa	Wanasari
63.10.03.0017	Desa	Damar Indah

Sumber/Source: Dinas Pemberdayaan Masyarakat dan Desa Kabupaten Tanah Bumbu/ Village Government  
Affair of Tanah Bumbu Regency

**Tabel 2.1.7** Keadaan Wilayah Administratif Kecamatan Satui  
Keadaan Sampai Desember, 2020  
*Tabel Administrative Territory of Satui Subdistrict Until Desember, 2020*

Nomor Kode Wilayah / Identity Number	Wilayah Administratif / Administrative Territory	
	Status / Status	Nama / Name
(1)	(2)	(3)
<b>63.10.04</b>	<b>Kecamatan</b>	<b>Satui</b>
63.10.04.2003	Desa	Setarap
63.10.04.2004	Desa	Satui Timur
63.10.04.2005	Desa	Sungai Cuka
63.10.04.2006	Desa	Jombang
63.10.04.2008	Desa	Satui Barat
63.10.04.2009	Desa	Sekapuk
63.10.04.2010	Desa	Sungai Danau
63.10.04.2011	Desa	Wono Rejo
63.10.04.2012	Desa	Sumber Makmur
63.10.04.2013	Desa	Tegal Sari
63.10.04.2019	Desa	Sumber Arum
63.10.04.2022	Desa	Sejahtera Mulia
63.10.04.2023	Desa	Al Kautsar
63.10.04.2024	Desa	Makmur Mulia
63.10.04.2025	Desa	Sinar Bulan
63.10.04.2026	Desa	Pendamaran Jaya

Sumber/Source: Dinas Pemberdayaan Masyarakat dan Desa Kabupaten Tanah Bumbu/ Village Government  
Affair of Tanah Bumbu Regency

**Tabel 2.1.8** Keadaan Wilayah Administratif Kecamatan Angsana  
Keadaan Sampai Desember, 2020  
*Tabel Administrative Territory of Angsana Subdistrict Until  
Desember, 2020*

Nomor Kode Wilayah / Identity Number	Wilayah Administratif / Administrative Territory	
	Status / Status	Nama / Name
(1)	(2)	(3)
<b>63.10.09</b>	<b>Kecamatan</b>	<b>Angsana</b>
63.10.09.2001	Desa	Bunati
63.10.09.2002	Desa	Purwodadi
63.10.09.2003	Desa	Sumber Baru
63.10.09.2004	Desa	Karang Indah
63.10.09.2005	Desa	Angsana
63.10.09.2006	Desa	Banjarsari
63.10.09.2007	Desa	Bayansari
63.10.09.2008	Desa	Makmur
63.10.09.2009	Desa	Mekar Jaya

Sumber/Source: Dinas Pemberdayaan Masyarakat dan Desa Kabupaten Tanah Bumbu/ Village Government  
Affairof Tanah Bumbu Regency



**Tabel 2.1.9** Keadaan Wilayah Administratif Kecamatan Kusan Hulu  
Keadaan Sampai Desember, 2020  
*Tabel Administrative Territory of Kusan Hulu Subdistrict Until  
Desember, 2020*

Nomor Kode Wilayah / Identity Number	Wilayah Administratif / Administrative Territory	
	Status / Status	Nama / Name
(1)	(2)	(3)
<b>63.10.05</b>	<b>Kecamatan</b>	<b>Kusan Hulu</b>
63.10.05.2005	Desa	Lasung
63.10.05.2006	Desa	Manuntung
63.10.05.2007	Desa	Anjir Baru
63.10.05.2008	Desa	Blnawara
63.10.05.2009	Desa	Pacakan
63.10.05.2010	Desa	Guntung
63.10.05.2011	Desa	Teluk Kepayang
63.10.05.2012	Desa	Tapus
63.10.05.2013	Desa	Malangkapi
63.10.05.2014	Desa	Hati'if
63.10.05.2015	Desa	Tibarau Panjang
63.10.05.2016	Desa	Sungai Rukam
63.10.05.2017	Desa	Darasan Binjai
63.10.05.2018	Desa	Bakarangan
63.10.05.2019	Desa	Karang Mulya
63.10.05.2020	Desa	Harapan Jaya
63.10.05.2021	Desa	Wonorejo
63.10.05.2022	Desa	Karang Sari
63.10.05.2023	Desa	Tamunih
63.10.05.2024	Desa	Dadap Kusan Raya
63.10.05.2025	Desa	Batu Bulan

Sumber/Source: Dinas Pemberdayaan Masyarakat dan Desa Kabupaten Tanah Bumbu/ *Village Government  
Affair of Tanah Bumbu Regency*

**Tabel 2.1.10** Keadaan Wilayah Administratif Kecamatan Kuranji  
Keadaan Sampai Desember, 2020  
*Tabel Administrative Territory of Kuranji Subdistrict Until  
Desember, 2020*

Nomor Kode Wilayah / Identity Number	Wilayah Administratif / Administrative Territory	
	Status / Status	Nama / Name
(1)	(2)	(3)
<b>63.10.10</b>	<b>Kecamatan</b>	<b>Kuranji</b>
63.10.10.2001	Desa	Giri Mulya
63.10.10.2002	Desa	Kuranji
63.10.10.2003	Desa	Waringin Mulya
63.10.10.2004	Desa	Mustika
63.10.10.2005	Desa	Indraloka Jaya
63.10.10.2006	Desa	Karang Intan
63.10.10.2007	Desa	Ringkit

Sumber/Source: Dinas Pemberdayaan Masyarakat dan Desa Kabupaten Tanah Bumbu/ *Village Government  
Affair of Tanah Bumbu Regency*

**Tabel 2.1.11** Keadaan Wilayah Administratif Kecamatan Batulicin  
Keadaan Sampai Desember, 2020  
*Tabel Administrative Territory of Batulicin Subdistrict Until  
Desember, 2020*

Nomor Kode Wilayah / Identity Number	Wilayah Administratif / Administrative Territory	
	Status / Status	Nama / Name
(1)	(2)	(3)
<b>63.10.01</b>	<b>Kecamatan</b>	<b>Batulicin</b>
63.10.01.2005	Desa	Segumbang
-	Kelurahan	Gunung Tinggi
63.10.01.2006	Desa	Kersik Putih
-	Kelurahan	Batulicin
63.10.01.2029	Desa	Maju Makmur
63.10.01.2030	Desa	Maju Bersama
63.10.01.2031	Desa	Sukamaju
63.10.01.2032	Desa	Poliwali Marajae
63.10.01.2033	Desa	Danau Indah

Sumber/Source: Dinas Pemberdayaan Masyarakat dan Desa Kabupaten Tanah Bumbu/ Village Government  
Affairof Tanah Bumbu Regency

**Tabel 2.1.12** Keadaan Wilayah Administratif Kecamatan Karang Bintang  
Keadaan Sampai Desember, 2020  
*Tabel Administrative Territory of Karang Bintang Subdistrict Until  
Desember, 2020*

Nomor Kode Wilayah / Identity Number	Wilayah Administratif / Administrative Territory	
	Status / Status	Nama / Name
(1)	(2)	(3)
<b>63.10.07</b>	<b>Kecamatan</b>	<b>Karang Bintang</b>
63.10.07.2001	Desa	Karang Bintang
63.10.07.2002	Desa	Pandan Sari
63.10.07.2003	Desa	Rejowinangun
63.10.07.2004	Desa	Sela Selilau
63.10.07.2005	Desa	Pematang Ulin
63.10.07.2006	Desa	Batulicin Irigasi
63.10.07.2007	Desa	Manunggal
63.10.07.2009	Desa	Sumber Wangi
63.10.07.2010	Desa	Madu Retno
63.10.07.2011	Desa	Maju Sejahtera
63.10.07.2012	Desa	Karang Rejo

Sumber/Source: Dinas Pemberdayaan Masyarakat dan Desa Kabupaten Tanah Bumbu/ *Village Government  
Affairof Tanah Bumbu Regency*

**Tabel 2.1.13** Keadaan Wilayah Administratif Kecamatan Simpang Empat  
Keadaan Sampai Desember, 2020  
*Tabel Administrative Territory of Simpang Empat Subdistrict Until  
Desember, 2020*

Nomor Kode Wilayah / Identity Number	Wilayah Administratif / Administrative Territory	
	Status / Status	Nama / Name
(1)	(2)	(3)
<b>63.10.06</b>	<b>Kecamatan</b>	<b>Batulicin</b>
-	Kelurahan	Kampung Baru
-	Kelurahan	Tungkaran Pangeran
63.10.06.2003	Desa	Sari Gadung
63.10.06.2004	Desa	Sungai Dua
63.10.06.2005	Desa	Mekar Sari
63.10.06.2006	Desa	Batu Ampar
63.10.06.2007	Desa	Gunung Besar
63.10.06.2008	Desa	Pulau Burung
63.10.06.2009	Desa	Baroqah
63.10.06.2010	Desa	Bersujud
63.10.06.2011	Desa	Sejahtera
63.10.06.2012	Desa	Gunung Antasari

Sumber/Source: Dinas Pemberdayaan Masyarakat dan Desa Kabupaten Tanah Bumbu/ *Village Government  
Affair of Tanah Bumbu Regency*

**Tabel 2.1.14** Keadaan Wilayah Administratif Kecamatan Mantewe  
Keadaan Sampai Desember, 2020  
*Tabel Administrative Territory of Mantewe Subdistrict Until  
Desember, 2020*

Nomor Kode Wilayah / Identity Number	Wilayah Administratif / Administrative Territory	
	Status / Status	Nama / Name
(1)	(2)	(3)
<b>63.10.08</b>	<b>Kecamatan</b>	<b>Mantewe</b>
63.10.08.2001	Desa	Mantewe
63.10.08.2002	Desa	Dukuh Rejo
63.10.08.2003	Desa	Rejosari
63.10.08.2004	Desa	Sukadamai
63.10.08.2005	Desa	Bulu Rejo
63.10.08.2006	Desa	Sidomulyo
63.10.08.2007	Desa	Sepakat
63.10.08.2008	Desa	Sari Mulya
63.10.08.2009	Desa	Emil Baru
63.10.08.2010	Desa	Mantawakan Mulia
63.10.08.2011	Desa	Maju Mulyo
63.10.08.2013	Desa	Gunung Raya

Sumber/Source: Dinas Pemberdayaan Masyarakat dan Desa Kabupaten Tanah Bumbu/ Village Government  
*Affair of Tanah Bumbu Regency*

## 2.2 DEWAN PERWAKILAN RAKYAT DAERAH/ THE REGIONAL HOUSE OF REPRESENTATIVE

**Tabel 2.2.1** Komposisi Anggota DPRD Kabupaten Tanah Bumbu Menurut Jenis Kelamin Periode 2020 – 2024, 2020

*Table* *Composition of Legislative Council of Tanah Bumbu Regency by Gender Period 2020 - 2024, 2020*

Partai Politik <i>Political Parties</i>	Jenis Kelamin / <i>Sex</i>		Jumlah <i>Total</i>
	Laki-Laki <i>Male</i>	Perempuan <i>Female</i>	
(1)	(2)	(3)	(4)
Partai Golkar	6	-	6
Partai PDIP	9	3	12
Partai Persatuan Pembangunan	1	-	1
Partai Kebangkitan Bangsa	4	1	5
Partai Nas Dem	1	-	1
Partai Amanat Nasional	1	1	2
Partai Gerindra	6	-	6
<b>Tanah Bumbu</b>	<b>29</b>	<b>5</b>	<b>34</b>

Catatan/*Note:*

Sumber/*Source:* Sekretariat DPRD Kabupaten Tanah Bumbu/ Secretariat of Legislative Council of Tanah Bumbu Regency

**Tabel 2.2.2** Komposisi Anggota DPRD Kabupaten Tanah Bumbu Menurut Fraksi Periode 2020 – 2024, 2020  
*Table* *Composition of Legislative Council of Tanah Bumbu Regency by Fraction Period 2020 - 2024, 2020*

<i>Nama Fraksi / Fraction</i>	<i>Jumlah Anggota / The Numbers</i>	<i>Ketua Fraksi / Chief</i>
(1)	(2)	(4)
Fraksi Golongan Karya	6	Andi Asdar Wijaya, SE
Fraksi PDIP	14	I Wayan Sudarma, S.Sos, MM
Fraksi PKB	5	H. Hasanuddin, S.Ag
Fraksi Gerindra	6	Said Ismail Kholil Al'idrus
Fraksi Amanat Nasional Demokrat	3	Fawahisah Mahabatan, SE, SH
Jumlah	34	

Catatan/Note:

Sumber/Source: Sekretariat DPRD Kabupaten Tanah Bumbu/ Secretariat of Legislative Council of Tanah Bumbu Regency



### 2.3 SUMBER DAYA MANUSIA/HUMAN RESOURCES

**Tabel 2.3.1** Jumlah Pegawai Negeri Sipil Menurut Jabatan dan Jenis kelamin, 2019 dan 2020

*Tabel* Number of Civil Servants by Occupation and Sex, 2019 and 2020

Jabatan <i>Occupation</i>	2019			2020		
	Laki-Laki <i>Male</i>	Perempuan <i>Female</i>	Jumlah <i>Total</i>	Laki-Laki <i>Male</i>	Perempuan <i>Female</i>	Jumlah <i>Total</i>
(1)	(2)	(3)	(4)	(5)	(6)	(7)
Fungsional Tertentu <i>Specific Functional</i>	1 181	1 608	2 789	1 024	1 423	2 447
Fungsional Umum/Staf <i>General Functional</i>	499	313	812	590	464	1054
<i>Struktural/Structural</i>						
Eselon V/5th Echelon	-	-	-	-	-	-
Eselon IV/4th Echelon	259	180	439	247	185	432
Eselon III/3rd Echelon	133	18	151	125	20	145
Eselon II/2nd Echelon	31	2	33	24	2	26
Eselon I/1st Echelon	-	-	-	-	-	-
Jumlah/ <i>Total</i>	2 103	2 121	4 224	2 010	2 094	4 104

Catatan/*Note*:

Sumber/*Source*: Badan Kepegawaian Daerah Kabupaten Tanah Bumbu

**Tabel 2.3.2** Jumlah Pegawai Negeri Sipil Menurut Tingkat Pendidikan dan Jenis Kelamin, 2019 dan 2020  
**Tabel** *Number of Civil Servants by Educational Attainment and Sex in Tanah Bumbu Regency, 2019 and 2020*

Tingkat Pendidikan <i>Educational Level</i>	2019			2020		
	Laki-Laki <i>Male</i>	Perem- puan <i>Female</i>	Jumlah <i>Total</i>	Laki-Laki <i>Male</i>	Perem- puan <i>Female</i>	Jumlah <i>Total</i>
(1)	(2)	(3)	(4)	(5)	(6)	(7)
Sampai dengan SD <i>Up to Primary School</i>	10	1	11	9	1	10
SLTP/Sederajat General <i>Vocational Junior High School</i>	24	2	26	20	2	22
SMA/Sederajat <i>General/Vocational Senior High School</i>	456	225	681	416	203	619
Diploma I, II/Akta I, II <i>Diploma I, II/Akta I, II</i>	216	111	327	188	97	285
Diploma III/Akta III/Sarjana Muda <i>Diploma III/Akta III/Bachelor</i>	157	426	583	138	419	557
Tingkat Sarjana/Doktor/Ph.D <i>University Graduates</i>	1 240	1 356	2 596	1239	1372	2611
Jumlah/ <i>Total</i>	2 103	2 121	4 224	2 010	2 094	4 104

Catatan/Note:

Sumber/Source: Badan Kepegawaian Daerah Kabupaten Tanah Bumbu

**Tabel 2.3.3** Jumlah Pegawai Negeri Sipil Menurut Tingkat Kepangkatan dan Jenis Kelamin, 2019 dan 2020*Tabel* Number of Civil Servants by Hierarchy and Sex, 2019 and 2020

Pangkat/Golongan/Ruang <i>Hierarchy</i>	2019			2020		
	Laki-Laki	Perempuan	Jumlah	Laki-Laki	Perempuan	Jumlah
	<i>Male</i>	<i>Female</i>	<i>Total</i>	<i>Male</i>	<i>Female</i>	<i>Total</i>
(1)	(2)	(3)	(4)	(5)	(6)	(7)
1. I/A (Juru Muda)	1	–	1	–	–	–
2. I/B (Juru Muda Tingkat I)	–	–	–	1	–	1
3. I/C (Juru)	5	–	5	5	–	5
4. I/D (Juru Tingkat I)	13	2	15	7	2	9
Golongan I/ <i>Range I</i>	19	2	21	13	2	15
5. II/A (Pengatur Muda)	40	14	54	31	7	38
6. II/B (Pengatur Muda Tingkat I)	99	46	145	99	45	144
7. II/C (Pengatur)	163	171	334	132	117	249
8. II/D (Pengatur Tingkat I)	114	142	256	115	154	269
Golongan II/ <i>Range II</i>	416	373	789	377	323	700
9. III/A (Penata Muda)	293	539	832	222	390	612
10. III/B (Penata Muda Tingkat I)	276	471	747	334	564	898
11. III/C (Penata)	275	286	561	270	330	600
12. III/D (Penata Tingkat I)	227	195	422	222	224	446
Golongan III/ <i>Range III</i>	1 071	1 491	2 562	1 048	1 508	2 556
13. IV/A (Pembina)	493	230	723	470	234	704
14. IV/B (Pembina Tingkat I)	78	23	101	83	25	108
15. IV/C (Pembina Utama Muda)	26	2	28	19	2	21
16. IV/D (Pembina Utama Madya)	–	–	–	–	–	–
17. IV/E (Pembina Utama)	–	–	–	–	–	–
Golongan IV/ <i>Range IV</i>	597	255	852	572	261	833
Jumlah/ <i>Total</i>	2 103	2 121	4 224	2 010	2 094	4 104

Catatan/*Note*:Sumber/*Source*: Badan Kepegawaian Daerah Kabupaten Tanah Bumbu

**Tabel 2.3.4** Jumlah Pegawai Negeri Sipil Daerah Menurut Kecamatan dan Jenis Kelamin di Kabupaten Tanah Bumbu, 2020  
*Table Number of Civil Servants by Subdistrict and Sex in Tanah Bumbu Regency, 2020*

Kecamatan <i>Sub District</i>	Jenis Kelamin / Sex		Jumlah <i>Total</i>
	Laki-laki <i>Male</i>	Perempuan <i>Female</i>	
Kusan Hilir	17	5	22
Sungai Loban	16	5	21
Satui	6	2	8
Angsana	6	4	10
Kusan Hulu	21	4	25
Kuranji	5	1	6
Batulicin	13	7	20
Karang Bintang	6	3	9
Simpang Empat	10	11	21
Mantewe	5	1	6
<b>Tanah Bumbu</b>	<b>105</b>	<b>43</b>	<b>148</b>

Sumber/Source: Badan Kepegawaian Daerah Kabupaten Tanah Bumbu

**Tabel 2.3.5** Jumlah Pegawai Negeri Sipil Menurut Dinas/Instansi Pemerintah dan Jenis Kelamin di Kabupaten Tanah Bumbu, 2020

*Tabel* Number of Civil Servants by Institution/Office and Sex in Tanah Bumbu Regency, 2020

Kecamatan <i>Sub District</i>	Jenis Kelamin / Sex		Jumlah <i>Total</i>
	Laki-laki <i>Male</i>	Perempuan <i>Female</i>	
(1)	(2)	(3)	(4)
Sekretariat Daerah	58	34	92
Badan Pengelolaan Keuangan dan Aset Daerah	24	19	43
Badan Pengelolaan Pajak dan Retribusi Daerah	22	17	39
Badan Kepegawaian Daerah	20	15	35
Badan Penanggulangan Bencana Daerah	18	2	20
Badan Perencanaan Pembangunan Daerah	18	16	34
Dinas Keluarga Berencana, Pemberdayaan Perempuan dan Perlindungan Anak	10	12	22
Dinas Kependudukan dan Pencatatan Sipil	19	11	30
Dinas Kesehatan	169	468	637
Dinas Ketahanan Pangan	15	5	20
Dinas Komunikasi dan Informatika	15	8	23
Dinas Lingkungan Hidup Daerah	22	23	45
Dinas Pekerjaan Umum dan Penataan Ruang	25	12	37
Dinas Pemberdayaan Masyarakat dan Desa	21	14	35
Dinas Kepemudaan, Olahraga dan Pariwisata	13	4	17
Dinas Penanaman Modal dan Pelayanan Satu Pintu	10	7	17
Dinas Pendidikan dan Kebudayaan	927	1 049	1 976
Dinas Perdagangan dan Perindustrian	27	19	46
Dinas Perhubungan	38	11	49
Dinas Perikanan	10	10	20

Lanjutan Tabel/*Continued Table* 2.3.5

Kecamatan <i>Sub District</i>	Jenis Kelamin / <i>Sex</i>		Jumlah <i>Total</i>
	Laki-laki <i>Male</i>	Perempuan <i>Female</i>	
(1)	(2)	(3)	(4)
Dinas Perpustakaan dan Kearsipan	11	6	17
Dinas Pertanian	82	36	118
Dinas Perumahan, Permukiman dan Pertanahan	15	9	24
Dinas Sosial	12	11	23
Dinas Tenaga Kerja, Transmigrasi, Koperasi dan Usaha Mikro	26	14	40
Inspektorat	28	17	45
Kantor Kesatuan Bangsa dan Politik	10	2	12
Kecamatan Angsana	11	8	19
Kecamatan Batulicin	25	14	39
Kecamatan Karang Bintang	12	5	17
Kecamatan Kuranji	14	1	15
Kecamatan Kusan Hilir	23	13	36
Kecamatan Kusan Hulu	28	6	34
Kecamatan Mantewe	12	3	15
Kecamatan Satui	10	6	16
Kecamatan Simpang Empat	19	21	40
Kecamatan Sungai Loban	24	6	30
RSUD dr. H. Andi Abdurrahman Noor	86	136	222
Satuan Polisi Pamong Praja dan Damkar	52	9	61
Sekretariat DPRD	29	15	44
<b>Tanah Bumbu</b>	<b>2 010</b>	<b>2 094</b>	<b>4 104</b>

Sumber/*Source*: Badan Kepegawaian Daerah Kabupaten Tanah Bumbu / *Regional Employment Board of Tanah Bumbu Regency*

**Tabel 2.3.6** Struktur Organisasi Tata Kerja Pemerintah Daerah Kabupaten Tanah Bumbu, 2020

*Table* *Organizational Structure of Government of Tanah Bumbu Regency, 2020*

Institusi / Institution
(1)
I. ASISTEN
01. Asisten Bidang Pemerintahan dan Kesejahteraan Rakyat
02. Asisten Bidang Perekonomian dan Pembangunan
03. Asisten Bidang Administrasi Umum
II. STAFF AHLI
01. Bidang Hukum dan Politik
02. Bidang Pemerintahan
03. Bidang Pembangunan
04. Bidang Kemasyarakatan dan Sumber Daya Manusia
05. Bidang Ekonomi dan Keuangan
III. SEKRETARIAT
01. Sekretariat Daerah
a. Bagian Pemerintahan
b. Bagian Hubungan Masyarakat
c. Bagian Kesejahteraan Rakyat
d. Bagian Perekonomian
e. Bagian Pembangunan
f. Bagian Keuangan
g. Bagian Organisasi
h. Bagian Hukum
i. Bagian Umum dan Perlengkapan
02. Sekretariat DPRD
03. Sekretariat Dewan Pengurus KORPRI

Lanjutan Tabel/*Continued Table* 2.3.6

Institusi / <i>Institution</i>
(1)
IV. DINAS – DINAS
01. Dinas Pendidikan dan Kebudayaan
02. Dinas Kesehatan
03. Dinas Pekerjaan Umum Dan Penataan Ruang
04. Dinas Perumahan, Permukiman dan Pertanahan
05. Dinas Sosial
06. Dinas Kependudukan dan Catatan Sipil
07. Dinas Keluarga Berencana, Pemberdayaan Perempuan dan Perlindungan Anak
08. Dinas Ketahanan Pangan
09. Dinas Perikanan
10. Dinas Lingkungan Hidup
11. Dinas Pemberdayaan Masyarakat dan Desa
12. Dinas Perhubungan
13. Dinas Komunikasi dan Informatika
14. Dinas Tenaga Kerja, Transmigrasi, Koperasi, dan Usaha Mikro
15. Dinas Penanaman Modal dan Pelayanan Terpadu Satu Pintu
16. Dinas Kepemudaan, Olah Raga, dan Pariwisata
17. Dinas Perpustakaan dan Kearsipan
18. Dinas Pertanian
19. Dinas Perdagangan dan Perindustrian
V. LEMBAGA TEKNIS DAERAH
01. Badan Perencanaan Pembangunan Daerah
02. Badan Pengelolaan Keuangan dan Aset Daerah
03. Badan Pengelolaan Pajak dan Retribusi Daerah
04. Badan Kepegawaian Daerah



Lanjutan Tabel/*Continued Table 2.3.6*

Institusi / <i>Institution</i>
(1)
VI. KANTOR KECAMATAN / KELURAHAN
01. Kantor Kecamatan Kusan Hlir
02. Kantor Kecamatan Sei. Loban
03. Kantor Kecamatan Satu
04. Kantor Kecamatan Kusan Hulu
05. Kantor Kecamatan Batulicin
06. Kantor Kecamatan Simpang Empat
07. Kantor Kecamatan Kuranji
08. Kantor Kecamatan Mantewe
09. Kantor Kecamatan Karang Bintang
10. Kantor Kecamatan Angsana
11. Kantor Kelurahan Pagatan
12. Kantor Kelurahan Gunung Tinggi
13. Kantor Kelurahan Batulicin
14. Kantor Kelurahan Kampung Baru
15. Kantor Kelurahan Tungkaran Pangeran

Sumber/*Source:* Badan Kepegawaian Daerah Kabupaten Tanah Bumbu / *Regional Employment Board of Tanah*

*Bumbu Regency*

**Tabel 2.3.7** Daftar Instansi Vertikal Pemerintah di Kabupaten Tanah Bumbu, 2020  
*Vertical Government Institution in Tanah Bumbu Regency, 2020*

Institusi / <i>Institution</i>	Gol II	Gol III	Gol IV	Jumlah
(1)				
KEJAKSAAN AGUNG				
1. Kejaksaan Negeri Batulicin	8	16	1	25
KEMENTERIAN KEUANGAN				
2. KPP Pratama Batulicin	69	25	2	96
KEMENTERIAN PERHUBUNGAN				
3. KSOP Kotabaru-Batulicin	20	32	3	55
KEMENTERIAN KESEHATAN				
4. Lokaltbang P2B2	4	33	1	38
KEMENTERIAN AGAMA				
5. Kantor Kementerian Agama Tanah Bumbu	8	77	12	97
6. MIN Satiung	-	6	1	7
7. MTsN Satui	1	19	3	23
8. MtsN 1 Kusan Hilir	1	17	2	20
9. MtsN 2 Kusan Hilir	1	22	1	24
10. MAN Tanah Bumbu	1	32	3	36
BADAN PUSAT STATISTIK				
11. BPS Kabupaten Tanah Bumbu	3	21	1	25
BADAN PERTANAHAN NASIONAL				
12. Kantor Pertanahan Tanah Bumbu	6	18	1	25

Lanjutan Tabel/*Continued Table 2.3.7*

Institusi / <i>Institution</i>		Gol II	Gol III	Gol IV	Jumlah
<b>(1)</b>					
KEPOLISIAN NEGARA RI					
14.	Polres Tanah Bumbu	436	63	5	504
KOMISI PEMILIHAN UMUM					
15.	KPU Tanah Bumbu	-	-	1	1
MAHKAMAH AGUNG					
16.	Pengadilan Agama Batulicin	1	16	1	18
17.	Pengadilan Negeri Batulicin	1	19	2	22

Sumber/Source : KPPN Kotabaru/ State Treasury Service Office of Kotabaru Regency

## 2.4 PENDAPATAN DAERAH/REGIONAL REVENUE

**Tabel 2.4.1** Realisasi Pendapatan Pemerintah Kabupaten Tanah Bumbu Menurut Jenis Pendapatan ( rupiah), 2017–2020  
*Actual Revenues of Government of Tanah Bumbu Regency by Source of Revenues ( rupiahs), 2017–2020*

Jenis Pendapatan Source of Revenues	2017	2018
(1)	(2)	(3)
<b>1 Pendapatan Asli Daerah (PAD)/ Original Local Government Revenue</b>	<b>147 588 782 498,27</b>	<b>185 351 937 574,98</b>
11 Pajak Daerah / Local Taxes	38 191 012 987,00	70 918 272 634,69
12 Retribusi Daerah / Retributions	8 971 924 968,00	10 686 297 238,00
13 Hasil Perusahaan Milik Daerah dan Pengelolaan Kekayaan Daerah yang Dipisahkan / Income of Regional Gov Corporate and Management of Separated Reg GovWealth	3 055 036 342,00	4 813 829 603,00
14 Lain-lain PAD yang Sah/Other Original Local Gov Revenue	99 367 808 201,27	98 933 538 099,29
<b>2 Dana Perimbangan / Balanced Budget</b>	<b>858 257 747 528,00</b>	<b>1 063 812 492 049,00</b>
21 Bagi Hasil Pajak / Tax Sharing	45 435 223 582,00	73 083 962 669,00
22 Bagi Hasil Bukan Pajak / Sumber Daya Alam / Non Tax / Natural Resources Sharing	273 626 835 267,00	441 004 916 411,00
23 Dana Alokasi Umum General Allocation Funds	457 712 799 000,00	457 578 219 000,00
24 Dana Alokasi Khusus Special Allocation Funds	81 482 889 679,00	92 145 393 969,00
<b>3 Lain-lain Pendapatan yang Sah / Other Legal Revenue</b>	<b>318 322 620 540,00</b>	<b>336 696 303 736,00</b>
31 Pendapatan Hibah / Grants	5 628 445 144,00	947 409 816,00
32 Dana Darurat / Emergency Funds	-	-
33 Dana Bagi Hasil Pajak dari Provinsi dan Pemerintah Daerah Lainnya / Tax sharing from Regency and other local governments	86 873 156 058,00	122 954 306 081,00
34 Dana Penyesuaian dan Otonomi Daerah Autonomous Region and Balancing Funds	225 821 019 338,00	210 029 547 937,00
35 Bantuan Keuangan dari Provinsi atau Pemerintah Daerah Lainnya / Financial assistance from Regency and other local government governments	-	-
36 Lainnya / Other Funds	-	2 765 039 902,00
<b>Jumlah / Total</b>	<b>1 326 169 150 566,27</b>	<b>1 585 860 733 359,98</b>

Sumber/ Source : BPS Kabupaten Tanah Bumbu /BPS – Statistics of Tanah Bumbu Regency

Jenis Pendapatan Source of Revenues	2019	2020
(1)	(3)	(4)
<b>1 Pendapatan Asli Daerah (PAD)/ Original Local Government Revenue</b>	<b>156 455 313 316,83</b>	<b>167 354 716 776,69</b>
11 Pajak Daerah / Local Taxes	64 027 971 490,75	57 624 010 181,11
12 Retribusi Daerah / Retributions	14 283 334 492,00	7 719 659 581,00
13 Hasil Perusahaan Milik Daerah dan Pengelolaan Kekayaan Daerah yang Dipisahkan / Income of Regional Gov Corporate and Management of Separated Reg GovWealth	1 774 389 234,00	3 037 158 490,00
14 Lain-lain PAD yang Sah/Other Original Local Gov Revenue	76 369 618 100,08	98 973 888 524,58
<b>2 Dana Perimbangan / Balanced Budget</b>	<b>1 429 089 983 455,00</b>	<b>1 085 351 252 225,00</b>
Bagi Hasil Pajak / Tax Sharing	292 899 407 446,00	94 570 641 866,00
Bagi Hasil Bukan Pajak / Sumber Daya Alam / Non Tax / Natural Resources Sharing	503 221 135 499,00	436 366 554 731,00
Dana Alokasi Umum General Allocation Funds	484 587 750 000,00	435 828 658 000,00
Dana Alokasi Khusus Special Allocation Funds	148 381 690 510,00	118 585 397 628,00
<b>3 Lain-lain Pendapatan yang Sah / Other Legal Revenue</b>	<b>426 251 417 022,00</b>	<b>353 593 235 224,00</b>
Pendapatan Hibah / Grants	42 081 137 999,00	51 332 624 101,00
Dana Darurat / Emergency Funds	-	-
Dana Bagi Hasil Pajak dari Provinsi dan Pemerintah Daerah Lainnya / Tax sharing from Regency and other local governments	144 534 444 118,00	124 120 783 377,00
Dana Penyesuaian dan Otonomi Daerah Autonomous Region and Balancing Funds	233 760 393 861,00	174 089 827 746,00
Bantuan Keuangan dari Provinsi atau Pemerintah Daerah Lainnya / Financial assistance from Regency and other local government governments	-	-
Lainnya / Other Funds	5 875 441 044,00	4 050 000 000,00
<b>Jumlah / Total</b>	<b>2 011 796 713 793,83</b>	<b>1 606 299 204 225,69</b>

Sumber/Source: Survei Statistik Keuangan Daerah/Financial Statistics of Provincial Government Survey

**Tabel 2.4.2** Realisasi Belanja Pemerintah Kabupaten Tanah Bumbu Menurut Jenis Pendapatan ( rupiah), 2017–2020  
**Tabel** *Actual Expenditures of Government of Tanah Bumbu Regency by Source of Revenues ( rupiahs), 2017–2020*

<i>Jenis Belanja</i> <i>Kind of Expenditures</i>	2017	2018
(1)	(2)	(3)
<b>1 Belanja Tidak Langsung</b> <b><i>Indirect Expenditure</i></b>	<b>640 229 120 344,00</b>	<b>861 900 371 836,40</b>
11 Belanja Pegawai/Personnel expenditure	249 467 874 512,00	604 578 309 224,40
12 Belanja Bunga/Retributions	-	-
13 Belanja Subsidi / Subsidies Expenditure	-	-
14 Belanja Hibah/Grant	26 884 789 206,00	60 785 512 722,00
15 Belanja Bantuan Sosial/ Social Expenditure	397 190 000,00	750 000 000,00
16 Belanja Bagi Hasil kepada Provinsi/Kabupaten/ Kota / <i>Sharing Fund Expenditure to Provincial/ District/City and Village Government</i>	-	-
17 Belanja Bantuan Keuangan kepada Provinsi/ Kabupaten/ Kota dan Pemerintah Desa <i>Financial Assistance Expenditure to Provincial/ District/City and Village Government</i>	191 310 072 100,00	194 059 148 901,00
18 Belanja Tidak Terduga <i>Unpredicted Expenditure</i>	1 243 906 650,00	1 727 400 989,00
<b>2 Belanja Langsung /</b> <b><i>Direct Expenditure</i></b>	<b>675 640 986 780,00</b>	<b>756 636 258 782,52</b>
21 Belanja Pegawai/ <i>Personnel expenditure</i>	150 014 174 039,00	151 510 074 523,00
22 Belanja Barang dan Jasa <i>Goods and Services Expenditure</i>	307 559 265 077,00	367 520 542 500,00
23 Belanja Modal <i>Capital expenditure</i>	218 067 547 664,00	237 605 641 759,52
<b>Jumlah / Total</b>	<b>1 315 870 107 124,00</b>	<b>1 433 987 565 238,92</b>

Sumber/ Source : BPS Kabupaten Tanah Bumbu /BPS – Statistics of Tanah Bumbu Regency

<i>Jenis Belanja Kind of Expenditures</i>	2019	2020
(1)	(4)	(5)
<b>1 Belanja Tidak Langsung Indirect Expenditure</b>	<b>758 467 191 136,00</b>	<b>740 726 493 201,05</b>
11 Belanja Pegawai/Personnel expenditure	477 204 636 370,00	471 343 841 425,05
12 Belanja Bunga/Rebtributions	-	-
13 Belanja Subsidi / Subsidies Expenditure	-	-
14 Belanja Hibah/Grant	38 833 523 805,00	69 138 998 067,00
15 Belanja Bantuan Sosial/ Social Expenditure	2 501 000 000,00	5 008 300 000,00
16 Belanja Bagi Hasil kepada Provinsi/Kabupaten/ Kota / Sharing Fund Expenditure to Provincial/ District/City and Village Government	-	-
17 Belanja Bantuan Keuangan kepada Provinsi/ Kabupaten/ Kota dan Pemerintah Desa Financial Assistance Expenditure to Provincial/ District/City and Village Government	237 823 412 015,00	108 203 819 886,00
18 Belanja Tidak Terduga Unpredicted Expenditure	2 104 618 946,00	87 031 533 823,00
<b>2 Belanja Langsung / Direct Expenditure</b>	<b>1 108 446 969 176,50</b>	<b>1 066 050 752 661,00</b>
21 Belanja Pegawai/ Personnel expenditure	161 555 858 613,00	170 128 940 147,00
22 Belanja Barang dan Jasa Goods and Services Expenditure	428 548 907 385,00	390 986 240 139,00
23 Belanja Modal Capital expenditure	518 341 930 178,50	504 935 572 375,00
<b>Jumlah / Total</b>	<b>1 866 913 887 312,50</b>	<b>1 806 777 245 862,05</b>

Sumber/Source: Survei Statistik Keuangan Daerah/Financial Statistics of Provincial Government Survey

**Tabel 2.4.3** Realisasi Penerimaan BBN-KB Kabupaten Tanah Bumbu (rupiah), 2020  
**Table** Actual Receipt BBN-KB Tanah Bumbu Regency (rupiahs), 2020

Bulan / Month	BBN – KB I		BBN – KB II		Jumlah / Total
	Pokok / Primary Tax	Denda / Fine	Pokok / Primary Tax	Denda / Fine	
(1)	(2)	(3)	(4)	(5)	(6)
Januari	5 190 887 600	3 495 000	42 868 000	5 047 750	5 242 298 350
Pebruari	5 708 766 400	1 362 500	59 758 000	5 179 600	5 775 066 500
Maret	4 992 960 000	-	47 400 400	3 910 300	5 044 270 700
April	4 171 080 000	1 027 500	43 718 000	3 319 500	4 219 145 000
Mei	1 955 220 000	-	26 469 000	-	1 981 689 000
Juni	2 973 625 400	-	32 413 200	-	3 006 038 600
Juli	2 529 978 000	-	65 536 000	-	2 595 514 000
Agustus	3 897 938 800	-	69 543 000	-	3 967 481 800
September	2 682 110 000	-	62 544 500	-	2 744 654 500
Oktober	2 639 526 000	-	44 756 000	-	2 684 282 000
Nopember	2 778 383 400	-	41 869 000	-	2 820 252 400
Desember	3 960 380 000	-	85 625 000	-	4 046 005 000
<b>2 0 2 0</b>	<b>43 480 855 600</b>	<b>5 885 000</b>	<b>622 500 100</b>	<b>17 457 150</b>	<b>44 126 697 850</b>
2 0 1 9	61 506 052 500	13 455 000	512 108 700	54 514 900	62 086 131 100
2 0 1 8	62 755 745 500	17 037 500	539 890 400	55 084 900	63 367 758 300
2 0 1 7	43 147 885 525	7 850 000	416 073 950	35 993 250	43 607 742 275
2 0 1 6	31 228 675 000	53 727 500	607 910 600	62 468 800	31 952 781 900
2 0 1 5	34 600 038 500	33 295 000	933 250 800	67 393 200	35 633 977 500
2 0 1 4	51 162 752	199 198 125	1 378 439 450	83 656 975	50 154 560 262

Sumber / Source : SAMSAT Batulicin / SAMSAT Batulicin



**Tabel 2.4.4** Realisasi Penerimaan PKB Kabupaten Tanah Bumbu (rupiah), 2020  
**Table** Actual Receipt PKB Tanah Bumbu Regency (rupiahs), 2020

Bulan / Month	PKB			Jumlah / Total
	Pokok / Primary Tax	Tunggakan / Arrears	Denda / Fine	
(1)	(2)	(3)	(4)	(5)
Januari	4 154 422 175	317 445 300	229 306 900	4 701 174 375
Pebruari	4 347 340 400	355 317 600	253 291 100	4 955 949 100
Maret	4 394 832 100	569 041 900	326 786 800	5 290 660 800
April	3 583 011 900	176 044 700	150 357 400	3 909 414 000
Mei	2 905 819 200	186 756 200	18 659 400	3 111 234 800
Juni	3 729 305 600	370 892 100	26 892 200	4 127 089 900
Juli	4 014 422 000	331 094 400	19 017 500	4 364 533 900
Agustus	4 097 345 600	339 419 700	17 159 000	4 453 924 300
September	3 859 797 600	405 330 500	16 238 500	4 281 366 600
Oktober	3 959 070 700	325 130 100	16 870 000	4 301 070 800
Nopember	4 852 312 150	553 207 800	34 982 200	5 440 502 150
Desember	5 506 591 660	1 219 734 600	16 321 700	6 742 647 960
<b>2 0 2 0</b>	<b>49 404 271 085</b>	<b>5 149 414 900</b>	<b>1 125 882 700</b>	<b>55 679 568 685</b>
2 0 1 9	50 315 560 850	5 209 161 600	3 433 852 700	58 958 575 150
2 0 1 8	42 241 595 750	5 331 662 350	1 404 664 300	48 977 922 400
2 0 1 7	38 052 807 275	4 816 529 425	1 538 877 425	44 408 214 125
2 0 1 6	32 339 016 000	3 900 725 200	2 216 151 500	38 455 892 700
2 0 1 5	30 686 110 940	2 282 743 510	2 345 870 637	35 314 725 087
2 0 1 4	33 362 358 427	1 635 813 750	2 786 697 475	37 784 869 652

Sumber / Source : SAMSAT Batulicin / SAMSAT Batulicin

**Tabel 2.4.5** Target dan Realisasi Penerimaan Pajak Kendaraan Bermotor Kabupaten Tanah Bumbu (rupiah), 2020  
**Table** Target and Actual Revenue by Tax of Motorcycle Tanah Bumbu Regency (rupiahs), 2020

Jenis Pajak / Tax Object	Target / Target (Rupiah)	Realisasi / Actual (Rupiah)	Persentase / Percentage (persen)
(1)	(2)	(3)	(4)
<b>BBN – KB</b>			
- POKOK	62 000 000 000	44 203 355 700	71,30
- DENDA	-	23 342 200	-
<b>PKB</b>			
- POKOK & TUNGGAKAN	54 000 000 000	54 784 105 485	101,45
- DENDA	-	1 125 882 700	-
<b>Jumlah / Total</b>	<b>116 000 000 000</b>	<b>100 136 686 085</b>	<b>86,32</b>
2019	110 663 000 000	117 542 883 650	106,22
2018	97 199 300 000	112 345 680 700	115,58
2017	117 500 970 015	91 025 701 625	77,47
2016	64 607 075 000	68 192 523 100	105,55
2015	68 799 196 000	74 296 853 588	107,99
2014	81 971 673 000	87 625 239 885	106,90
2013	81 497 000 000	82 593 014 502	101,34
2012	86 626 829 000	87 752 741 490	101,30

Sumber / Source : SAMSAT Batulicin / SAMSAT Batulicin


<https://tanahbumbukab.bps.go.id>

## BAB 3

# PENDUDUK DAN KETENAGAKERJAAN

## POPULATION AND EMPLOYMENT

<https://tanahbumbukab.bps.go.id>



<https://tanahbumbukab.bps.go.id>

**PENJELASAN TEKNIS**

1. Sumber utama data kependudukan adalah sensus penduduk yang dilaksanakan setiap sepuluh tahun sekali. Sensus penduduk telah dilaksanakan sebanyak enam kali sejak Indonesia merdeka, yaitu tahun 1961, 1971, 1980, 1990, 2000, dan 2010.

Di dalam sensus penduduk, pencacahan dilakukan terhadap seluruh penduduk yang berdomisili di wilayah teritorial Indonesia termasuk warga negara asing kecuali anggota korps diplomatik negara sahabat beserta keluarganya.

Metode pengumpulan data dalam sensus dilakukan dengan wawancara antara petugas sensus dengan responden dan juga melalui e-census. Pencatatan penduduk menggunakan konsep usual residence, yaitu konsep di mana penduduk biasa bertempat tinggal. Bagi penduduk yang bertempat tinggal tetap dicacah di mana mereka biasa tinggal, sedangkan untuk penduduk yang tidak bertempat tinggal tetap dicacah di tempat di mana mereka ditemukan petugas sensus pada malam 'Hari Sensus'. Termasuk penduduk yang tidak bertempat tinggal tetap adalah tuna wisma, awak kapal berbendera Indonesia, penghuni perahu/rumah apung, masyarakat terpencil/terasing, dan pengungsi, Bagi mereka yang mempunyai tempat tinggal tetap dan sedang bepergian ke luar wilayah lebih dari enam bulan, tidak dicacah di tempat tinggalnya, tetapi dicacah di tempat tujuannya, Untuk tahun yang tidak dilaksanakan sensus penduduk, data kependudukan diperoleh dari hasil

**TECHNICAL NOTES**

1. *The main source of demographic data is population census, which is conducted every ten years. Population Census has been conducted six times since Indonesia's independence: 1961, 1971, 1980, 1990, 2000, and 2010.*

*The population census enumerates all residents who domicile in the entire territory of Indonesia including foreign citizens except the diplomatic corps members and their families.*

*The method of data collection in a population census involves interviewing respondents and conducting e-census. Enumeration of the population uses the concept of "usual residence", which is the concept of "places where people usually live". De jure was applied to the permanent residents, while de facto was applied to non-permanent residents. The permanent residents were enumerated in place where they normally live, the non-permanent residents were enumerated where they were found by the enumerators, on the night of 'Census Date'. The non permanent residents include homeless people, ship crew, boat people, remote area community, and internally displaced persons. Those who had permanent residence and had been travelling away from their home for six months or more were not enumerated in their permanent place, but in the place where they were during the census.*

*For the periods where the population census is not conducted, population projection is done to estimate population during those years. The population projection is an estimate based on the*

proyeksi penduduk. Proyeksi penduduk merupakan suatu perhitungan ilmiah yang didasarkan pada asumsi dari komponen-komponen perubahan penduduk, yaitu kelahiran, kematian, dan migrasi. Proyeksi penduduk Indonesia 2010–2035 menggunakan data dasar penduduk hasil SP2010.

*demographic components, such as birth, death, and migration. Indonesia's 2010–2035 population projection used the 2010 Population Census as the base population.*

2. Penduduk Indonesia adalah semua orang yang berdomicili di wilayah teritorial Indonesia selama 6 bulan atau lebih dan atau mereka yang berdomicili kurang dari 6 bulan tetapi bertujuan menetap.
  3. Laju pertumbuhan penduduk adalah angka yang menunjukkan persentase penambahan penduduk dalam jangka waktu tertentu.
  4. Kepadatan penduduk adalah rasio banyaknya penduduk per kilometer persegi.
  5. Rasio jenis kelamin adalah perbandingan antara penduduk laki-laki dan penduduk perempuan pada suatu wilayah dan waktu tertentu. Biasanya dinyatakan dengan banyaknya penduduk laki-laki untuk 100 penduduk perempuan.
  6. Distribusi penduduk adalah pola persebaran penduduk di suatu wilayah, baik berdasarkan batas-batas geografis maupun berdasarkan batas-batas administrasi pemerintahan.
  7. Komposisi penduduk adalah pola persebaran penduduk menurut karakteristiknya, contoh: penduduk
2. *The population of Indonesia are all residents of the entire territory of Indonesia who have stayed for six months or longer, and those who intended to stay more than six months even though their length of stay is less than six months.*
  3. *The growth rate of population is the number that show percentage of population growth within a specified period.*
  4. *Population density is ratio of population per square kilometer,*
  5. *Sex ratio is the ratio of males population to females population in a given area and time, usually expressed as the number of males for every 100 females.*
  6. *Population distribution is the pattern of population distribution in an area, either by geographic boundaries or by government administrative boundaries.*
  7. *Population compotition is the pattern of population distribution by its characteristics, example: population by*

menurut kelompok umur, penduduk menurut jenis kelamin

*age group, population by sex*

8. Rumah tangga adalah seseorang atau sekelompok orang yang mendiami sebagian atau seluruh bangunan fisik/ sensus dan biasanya tinggal bersama serta pengelolaan makan dari satu dapur, Yang dimaksud makan dari satu dapur adalah jika pengurusan kebutuhan sehari-harinya dikelola bersama-sama menjadi satu.
  9. Anggota rumah tangga adalah semua orang yang biasanya bertempat tinggal di suatu rumah tangga, baik yang berada di rumah pada waktu pencacahan maupun yang sementara tidak ada.
  10. Rata-rata anggota rumah tangga adalah angka yang menunjukkan rata-rata jumlah anggota rumah tangga per rumah tangga.
  11. Istilah migrasi seumur hidup disebut bila provinsi tempat tinggal seseorang pada saat pencacahan berbeda dengan provinsi tempat lahirnya.
  12. Istilah migrasi risen disebut bila provinsi tempat tinggal seseorang pada saat pencacahan berbeda dengan provinsi tempat tinggalnya 5 tahun yang lalu.
  13. Penduduk usia kerja adalah penduduk yang berumur 15 tahun ke atas.
  14. Angkatan kerja adalah penduduk usia kerja (15 tahun ke atas) yang bekerja. punya pekerjaan namun sementara tidak bekerja. dan pengangguran.
8. *Household is an individual or group of people living in a physical/census building unit or part of it and usually commit on a common provision for food and other essentials of living. Common provision for food means one organising daily needs for all of household members.*
  9. *Household member are those who usually lives in a household regardless of their location at the time of enumeration.*
  10. *Average household size is the average number of household members per household.*
  11. *Lifetime migration terminology if someone's Regency of residence at the time of enumeration was different from his/her Regency of birthplace.*
  12. *Recent migration terminology if someone's Regency of residence at the time of enumeration was different from his/her Regency of residence 5 years ago.*
  13. *Working age population is persons of 15 years and over.*
  14. *Labor force or economically active are persons of 15 years and over, who in the previous week were working, temporarily absent from work but having jobs, and*



unemployment.

15. Bekerja adalah kegiatan ekonomi yang dilakukan oleh seseorang dengan maksud memperoleh atau membantu memperoleh pendapatan atau keuntungan dan lamanya bekerja paling sedikit 1 jam secara terus menerus dalam seminggu yang lalu (termasuk pekerja keluarga tanpa upah yang membantu dalam suatu usaha/kegiatan ekonomi),
  16. Jumlah jam kerja seluruhnya adalah jumlah jam kerja yang digunakan untuk bekerja (tidak termasuk jam kerja istirahat resmi dan jam kerja yang digunakan untuk hal-hal di luar pekerjaan).
  17. Lapangan usaha adalah bidang kegiatan dari pekerjaan/tempat bekerja di mana seseorang bekerja, Klasifikasi lapangan usaha mengikuti Klasifikasi Baku Lapangan Usaha Indonesia (KBLI) dalam 1 digit.
  18. Status pekerjaan adalah kedudukan seseorang dalam unit usaha/kegiatan dalam melakukan pekerjaan,
  19. Berusaha sendiri tanpa dibantu orang lain adalah bekerja atau berusaha dengan menanggung risiko secara ekonomis, yaitu dengan tidak kembalinya ongkos produksi yang telah dikeluarkan dalam rangka usahanya tersebut. serta tidak menggunakan pekerja dibayar maupun pekerja tak dibayar, termasuk yang sifat pekerjaannya memerlukan teknologi atau keahlian khusus.
15. *Working is economic activity conducted by a person and intended to earn income by doing work or helping to do work at least one hour continuously during the reference week (including unpaid family worker/s for any economic activity).*
  16. *Total working hours is the total hours spent by an employee to perform all jobs (excluding the time used for other activities which are not classified as work).*
  17. *Industry is field of a person's activity or establishment. The classification of industries follows the Indonesia Standard Industrial Classification (KBLI) in one digit.*
  18. *Employment status is the status of a person at his place of work or establishment where he was employed.*
  19. *Own-account worker is a person who works at his own risk without assisted by paid per mount worker or unpaid worker include technical job or skill job.*

20. Berusaha dibantu buruh tidak tetap/ buruh tidak dibayar adalah bekerja atau berusaha atas risiko sendiri, dan menggunakan buruh/pekerja tak dibayar dan atau buruh/pekerja tidak tetap.
21. Berusaha dibantu buruh tetap/buruh dibayar adalah berusaha atas risiko sendiri dan mempekerjakan paling sedikit satu orang buruh/pekerja tetap yang dibayar.
22. Buruh/karyawan/pegawai adalah seseorang yang bekerja pada orang lain atau instansi/kantor/ perusahaan secara tetap dengan menerima upah/gaji baik berupa uang maupun barang. Buruh yang tidak mempunyai majikan tetap. tidak digolongkan sebagai buruh/karyawan, tetapi sebagai pekerja bebas. Seseorang dianggap memiliki majikan tetap jika memiliki 1 (satu) majikan (orang/rumah tangga) yang sama dalam sebulan terakhir, khusus pada sektor bangunan batasannya tiga bulan. Apabila majikannya instansi/lembaga, boleh lebih dari satu.
23. Pekerja bebas adalah seseorang yang bekerja pada orang lain/majikan/institusi yang tidak tetap (lebih dari 1 majikan dalam sebulan terakhir) di usaha pertanian baik berupa usaha rumah tangga maupun bukan usaha rumah tangga, ataupun di nonpertanian atas dasar balas jasa dengan menerima upah atau imbalan baik berupa uang maupun barang, dan baik dengan sistem pembayaran harian maupun borongan
20. *Employer assisted by temporary workers/ unpaid worker is a person who works at his own risk and assisted by temporary worker/unpaid worker.*
21. *Employer assisted by permanent workers/ paid workers is a person who does his business at her/his own risk at least one assisted by paid permanent worker.*
22. *Employee is a person who work permanently for other people or institution/office/ company and gains some money/cash or goods as wage/ salary. Labor who have no permanent employer is not categorized as a laborer/ worker/employee but casual worker. A laborers in general is considered to have a permanent employer if he has the same employer during the past month. particularly for building construction sector is 3 months. If the employer is an institution, more than 1 (one) employer is allowed.*
23. *Casual employee is a person who does not work permanently for other people/employer/ institution (more than 1 employer during the last 1 month) in agricultural sector, either home industry or not home industry, or in non-agricultural sector based on remuneration paid with money or goods, and based on daily or contact payment system.*

24. Pekerja tak dibayar adalah seseorang yang bekerja membantu usaha untuk memperoleh penghasilan/keuntungan yang dilakukan oleh salah seorang anggota rumah tangga atau bukan anggota rumah tangga tanpa mendapat upah/gaji baik berupa uang maupun barang.
24. *Unpaid worker is a person who intended to work without pay, either with money or good, in an establishment run by other members of the family, relative or neighbour.*

<https://tanahbumbukab.bps.go.id>

**ULASAN**

**DESCRIPTION**

**3.1 Penduduk**

Berdasarkan hasil Sensus Penduduk tahun 2020, jumlah penduduk Kabupaten Tanah Bumbu sebanyak 322,65 ribu jiwa yang tersebar di 10 (sepuluh) kecamatan. Konsentrasi penduduk berada di Kecamatan Simpang Empat, Satui dan Kusan Hilir.

**3.1 Population**

*Based on the result of Population Census 2020, total of Tanah Bumbu population was 322,65 thousands persons, distributed in 10 Subdistricts. High density population was being concentrated in Simpang Empat, Satui and Kusan Hilir Subdistrict.*

**3.2 Ketenagakerjaan**

Tenaga kerja adalah modal bagi geraknya roda pembangunan. Jumlah dan komposisi tenaga kerja akan terus mengalami perubahan seiring dengan berlangsungnya proses demografi. Dinas Tenaga Kerja, Transmigrasi, Koperasi dan Usaha Mikro Kab. Tanah Bumbu mencatat pada tahun 2020 sebanyak 892 pencari kerja yang terdaftar di Dinas Sosial Tenaga Kerja dan Transmigrasi. Sebanyak 637 orang telah mendapatkan penempatan kerja.

**3.2 Employments**

*Labor is capital for construction of wheel motion. The number and composition of the labor force will continue to undergo changes along with the demographic Manpower, Transmigration, Cooperation dan Micro Labor Service of Tanah Bumbu Regency noted in 2020 as much as 892 job seekers were registered in the Social Manpower and Transmigration Service. A total of 637 people have been getting work placements.*

**3.1 PENDUDUK/POPULATION**

**Tabel 3.1.1** Penduduk Laju Pertumbuhan Penduduk Distribusi  
*Tabel* Persentase Penduduk Kepadatan Penduduk Rasio Jenis  
 Kelamin Penduduk Menurut Kecamatan, 2020  
*Population Population Growth Rate Percentage Distribution  
 of Population Population Density and Population Sex Ratio  
 by Sub District, 2020*

Kecamatan <i>Sub District</i>	Penduduk (ribu) <i>Population (thousand)</i>	Laju Pertumbuhan Penduduk <i>Annual Population Growth Rate 2010-2020</i>
(1)	(2)	(3)
Kusan Hilir	46,92	0,89
Sungai Loban	24,31	2,48
Satui	54,92	1,06
Angsana	22,57	3,17
Kusan Hulu	20,42	0,74
Kuranji	10,12	2,87
Batulicin	21,04	4,44
Karang Bintang	20,09	2,29
Simpang Empat	78,90	1,46
Mantewe	23,36	3,16
<b>Tanah Bumbu</b>	<b>322,65</b>	<b>1,81</b>

Lanjutan Tabel/*Continued Table* 3.1.1

Kecamatan <i>Sub District</i>	Persentase Penduduk <i>Percentage of Total Population</i>	Kepadatan Penduduk per km2 <i>Population Density per sq.km</i>
(1)	(4)	(5)
Kusan Hilir	14,54	163
Sungai Loban	7,53	64
Satui	17,02	63
Angsana	7,00	116
Kusan Hulu	6,33	14
Kuranji	3,14	89
Batulicin	6,52	156
Karang Bintang	6,23	100
Simpang Empat	24,45	269
Mantewe	7,24	27
<b>Tanah Bumbu</b>	<b>100,00</b>	<b>66</b>

Lanjutan Tabel/*Continued Table* 3.1.1

Kecamatan Sub District	Rasio Jenis Kelamin/ <i>Population Sex Ratio</i>
(1)	(11)
Kusan Hilir	102,9
Sungai Loban	105,4
Satui	106,3
Angsana	113,0
Kusan Hulu	108,0
Kuranji	106,2
Batulicin	104,0
Karang Bintang	105,2
Simpang Empat	103,9
Mantewe	106,6
<b>Tanah Bumbu</b>	<b>105,5</b>

Catatan/*Note*:Sumber/*Source*: BPS Sensus Penduduk (SP) 2020 / 2020 *Population Census BPS-Statistics Indonesia*

**Tabel 3.1.2** Jumlah Penduduk Menurut Kelompok Umur dan Jenis Kelamin di Kabupaten Tanah Bumbu 2020  
*Population by Age Group and Sex in Tanah Bumbu Regency 2020*

Kelompok Umur <i>Age Group</i>	Jenis kelamin / Sex		
	Laki-laki <i>Male</i>	Perempuan <i>Female</i>	Jumlah <i>Total</i>
(1)	(2)	(3)	(4)
0-4	17,744	16,742	34,486
5-9	18,267	17,515	35,782
10-14	14,844	13,683	28,527
15-19	11,739	11,279	23,018
20-24	13,005	12,919	25,924
25-29	13,658	14,087	27,745
30-34	13,610	13,841	27,451
35-39	13,645	13,178	26,823
40-44	12,688	11,664	24,352
45-49	10,596	9,488	20,084
50-54	8,443	7,203	15,646
55-59	6,470	5,516	11,986
60-64	4,521	3,925	8,446
65-69	3,371	2,904	6,275
70-74	1,561	1,684	3,245
75+	1,480	1,376	2,856
<b>Tanah Bumbu</b>	<b>165 642</b>	<b>157 004</b>	<b>322 646</b>

Sumber/Source: BPS Sensus Penduduk (SP) 2020 / 2020 Population Census BPS-Statistics Indonesia



**Tabel 3.1.3** Indeks Pembangunan Manusia dan Komponennya di Kabupaten Tanah Bumbu, 2020  
*Human Development Index and Its Components in Tanah Bumbu Regency, 2020*

Indikator	2016	2017	2018	2019	2020	Satuan / Unit
(1)	(2)	(3)	(4)	(5)	(6)	(7)
Angka Harapan Hidup	69,19	69,44	69,74	70,08	70,34	Tahun
Harapan Lama Sekolah (EYS)	11,53	12,00	12,33	12,36	12,37	Tahun
Rata2 Lama Sekolah (Mean Year School)	7,66	7,67	7,70	7,71	7,96	Tahun
Pengeluaran Perkapita disesuaikan	11 006	11 244	11 710	12 025	11 718	Ribu rupiah ppp
IPM	68,28	69,12	70,05	70,50	70,71	
Peringkat IPM Dalam Provinsi	4	4	4	4	4	

Sumber/Source: BPS/ Statistics Indonesia

**Tabel 3.1.4** Jumlah Dokumen Kependudukan yang Diterbitkan Menurut Jenisnya, 2020  
*Number of Civil Document that Issued by Its Kind, 2020*

Bulan <i>Month</i>	KTP	KK
(1)	(2)	(3)
Januari/ <i>January</i>	1 145	2 066
Februari/ <i>February</i>	3 056	2 261
Maret/ <i>March</i>	4 929	2 416
April/ <i>April</i>	1 895	1 038
Mei/ <i>May</i>	1 886	862
Juni/ <i>June</i>	3 057	2 170
Juli/ <i>July</i>	3 661	2 344
Agustus/ <i>August</i>	3 676	2 149
September/ <i>September</i>	4 520	2 535
Oktober/ <i>October</i>	3 801	2 162
November/ <i>November</i>	6 221	2 666
Desember/ <i>December</i>	3 493	2 357
Tanah Bumbu	41 340	25 026

Sumber/*Source*: Dinas Kependudukan dan Catatan Sipil Kab. Tanah Bumbu/ *Population an Civil Registration Office of Tanah Bumbu Regency*

Lanjutan Tabel/Continued Table 3.1.4

Bulan Month	Kelahiran Birth	Kematian Dead	Perkawinan Marriage	Perceraian Divorce	Pengesahan Anak
(1)	(2)	(3)	(4)	(5)	(6)
Januari/January	1 597	148	13	0	4
Februari/February	1 678	146	5	1	7
Maret/March	1 249	131	10	1	0
April/April	655	88	3	1	2
Mei/May	357	119	3	0	2
Juni/June	1 032	80	9	1	0
Juli/July	1 272	121	22	0	2
Agustus/August	954	96	15	0	4
September/September	1 107	122	13	1	7
Oktober/October	729	78	12	1	5
November/November	843	171	18	0	4
Desember/December	857	116	8	1	3
Tanah Bumbu	12 330	1 416	131	7	40

Sumber/Source: Dinas Kependudukan dan Catatan Sipil Kab. Tanah Bumbu/ Population and Civil Registration Office of Tanah Bumbu Regency

### 3.2 KETENAGAKERJAAN/EMPLOYMENT

**Tabel 3.2.1** Jumlah Penduduk Berumur 15 Tahun Keatas Menurut Jenis Kegiatan Selama Seminggu yang Lalu dan Jenis Kelamin di Kabupaten Tanah Bumbu 2020  
*Population Aged 15 Years and Over by Type of Activity During The Previous Week and Sex in Tanah Bumbu Regency 2020*

Kegiatan Utama Main Activity	Jenis Kelamin/Sex		
	Laki-laki Male	Perempuan Female	Jumlah Total
(1)	(2)	(3)	(4)
Angkatan Kerja/ <i>Economically Active</i>	124 647	69 382	194 029
Bekerja/ <i>Working</i>	116 570	63 968	180 538
Pengangguran Terbuka/ <i>Unemployment</i>	8 077	5 414	13 491
Bukan Angkatan Kerja <i>Economically Inactive</i>	20 665	61 862	82 527
Sekolah/ <i>Attending School</i>	10 327	10 156	20 483
Mengurus Rumah Tangga/ <i>Housekeeping</i>	3 975	48 837	52 812
Lainnya/ <i>Others</i>	6 363	2 869	9 232
<b>Jumlah/Total</b>	<b>145 312</b>	<b>131 244</b>	<b>276 556</b>
<b>Tingkat Partisipasi Angkatan Kerja <i>Economically Active Participation Rate</i></b>	<b>85,78</b>	<b>52,86</b>	<b>70,16</b>
<b>Tingkat Pengangguran/ <i>Unemployment Rate</i></b>	<b>6,48</b>	<b>7,80</b>	<b>6,95</b>

Sumber/Source: BPS Survei Angkatan Kerja Nasional Agustus/BPS-Statistics Indonesia August National Labor Force Survey

**Tabel 3.2.2** Jumlah Penduduk Berumur 15 Tahun Ke Atas Menurut Pendidikan Tertinggi yang Ditamatkan dan Jenis Kegiatan Selama Seminggu yang Lalu di Kabupaten Tanah Bumbu, 2020  
*Population Aged 15 Years and Over by Educational Attainment and Type of Activity During The Previous Week in Tanah Bumbu Regency, 2020*

Pendidikan Tertinggi yang Ditamatkan <sup>1</sup> <i>Educational Attainment<sup>1</sup></i>	Angkatan Kerja/ <i>Economically Active</i>			Persentase Bekerja terhadap Angkatan Kerja <i>Percentage of Working to Economically Active</i>
	Bekerja <i>Working</i>	Pengangguran <sup>2</sup> <i>Unemployment<sup>2</sup></i>	Jumlah Angkatan Kerja <i>Total of Economically Active</i>	
(1)	(2)	(3)	(4)	(5)
0	80 028	3 695	83723	95,59
1	33 266	2 197	35463	93,80
2	51 297	6 997	58294	88,00
3	15 947	602	16549	96,36
<b>Jumlah/Total</b>	<b>180 538</b>	<b>13 491</b>	<b>194029</b>	<b>93,05</b>

Sumber/Source: Survei Angkatan Kerja Nasional Agustus/ August National Labor Force Survey

Lanjutan Tabel/*Continued Table 3.2.2*

Pendidikan Tertinggi yang Ditamatkan <sup>1</sup> <i>Educational Attainment<sup>1</sup></i>	Bukan Angkatan Kerja <i>Not Economically Active</i>	Jumlah <i>Total</i>	Persentase Angkatan Kerja terhadap Penduduk Usia Kerja <i>Percentage of Economically Active to Working Age Population</i>
(1)	(6)	(7)	(8)
0	39 679	123 402	67,85
1	24 705	60 168	58,94
2	16 780	75 074	77,65
3	1 363	17 912	92,39
<b>Jumlah</b>	<b>82 527</b>	<b>276 556</b>	<b>70,16</b>

**Tabel 3.2.3** Penduduk Berumur 15 Tahun Keatas yang Bekerja Selama Seminggu yang Lalu Menurut Status Pekerjaan Utama dan Jenis Kelamin di Kabupaten Tanah Bumbu, 2020  
*Population Aged 15 Years of Age and Over who Worked During the Previous Week by Main Employmen Status and Sex in Tanah Bumbu Regency, 2020*

Status Pekerjaan Utama <i>Main Employment Status</i>	Laki-laki <i>Male</i>	Perempuan <i>Female</i>	Jumlah <i>Total</i>
(1)	(2)	(3)	(4)
Berusaha sendiri <i>Own account worker</i>	23 556	15 795	39 351
Berusaha dibantu buruh tidak tetap/pekerja keluarga/tidak <i>Employer assisted by temporary worker</i>	15 252	4 823	20 075
Berusaha dibantu buruh tetap/ dibayar <i>Employer assisted by permanent worker/ paid worker</i>	5 742	1 102	6 844
Buruh/Karyawan/Pegawai/ <i>Employee</i>	57 815	22 894	80 709
Pekerja bebas <i>Casual worker</i>	8 463	715	9 178
Pekerja keluarga/tidak dibayar <i>Family worker/unpaid worker</i>	5 742	18 639	24 381
<b>Jumlah/Total</b>	<b>116 570</b>	<b>63 968</b>	<b>180 538</b>

Sumber/Source: Survei Angkatan Kerja Nasional Agustus/ August National Labor Force Survey

**Tabel 3.2.4** Lowongan Kerja yang Terdaftar Menurut Tingkat Pendidikan dan Jenis Kelamin, 2020  
*Registered Job Vacancies by Education Level and Sex, 2020*

Jumlah Jam Kerja Seluruhnya (jam)/ <i>Total Working Hours (hours)</i>	Jenis Kelamin/Sex		
	Laki-laki <i>Male</i>	Perempuan <i>Female</i>	Jumlah <i>Total</i>
(1)	(2)	(3)	(4)
Tidak/Belum Tamat SD <i>Not Yet Completed Primary School</i>	-	-	-
Sekolah Dasar/ <i>Primary School</i>	-	1	1
Sekolah Menengah Pertama <i>Junior High School</i>	15	1	16
Sekolah Menengah Atas <i>Senior High School</i>	323	180	503
Diploma I/II/ <i>Diploma I/II</i>	-	-	-
Diploma III/ <i>Diploma III</i>	16	11	27
Strata 1/ <i>Undergraduate</i>	44	46	90
Strata 2/ <i>Postgraduate</i>	-	-	-
Jumlah/Total	398	239	637

Sumber/Source: Dinas Tenaga Kerja, Transmigrasi, Koperasi dan Usaha Mikro Kab, Tanah Bumbu/ *Manpower, Transmigration, Cooperation dan Micro Labor Service of Tanah Bumbu Regency*



**Tabel 3.2.5** Penempatan Pencari Kerja yang Terdaftar Menurut Tingkat Pendidikan dan Jenis Kelamin, 2020  
*Placement of Registered Job Applicant by Level of Education and Sex, 2020*

Jumlah Jam Kerja Seluruhnya (jam)/ <i>Total Working Hours (hours)</i>	Jenis Kelamin/Sex		
	Laki-laki <i>Male</i>	Perempuan <i>Female</i>	Jumlah <i>Total</i>
(1)	(2)	(3)	(4)
Tidak/Belum Tamat SD <i>Not Yet Completed Primary School</i>	-	-	-
Sekolah Dasar/ <i>Primary School</i>	-	1	1
Sekolah Menengah Pertama <i>Junior High School</i>	15	1	16
Sekolah Menengah Atas <i>Senior High School</i>	323	180	503
Diploma I/II/ <i>Diploma I/II</i>	-	-	-
Diploma III/ <i>Diploma III</i>	16	11	27
Strata 1/ <i>Undergraduate</i>	44	46	90
Strata 2/ <i>Postgraduate</i>	-	-	-
Jumlah/Total	398	239	637

Sumber/Source: Dinas Tenaga Kerja, Transmigrasi, Koperasi dan Usaha Mikro Kab, Tanah Bumbu/ *Manpower, Transmigration, Cooperation dan Micro Labor Service of Tanah Bumbu Regency*

**Tabel 3.2.6** Pencari Kerja yang Terdaftar Menurut Tingkat Pendidikan dan Jenis Kelamin, 2020  
*Placement of Registered Job Applicant by Level of Education and Sex, 2020*

Jumlah Jam Kerja Seluruhnya (jam)/ <i>Total Working Hours (hours)</i>	Jenis Kelamin/Sex		
	Laki-laki <i>Male</i>	Perempuan <i>Female</i>	Jumlah <i>Total</i>
(1)	(2)	(3)	(4)
Tidak/Belum Tamat SD <i>Not Yet Completed Primary School</i>	-	-	-
Sekolah Dasar/ <i>Primary School</i>	25	2	27
Sekolah Menengah Pertama <i>Junior High School</i>	33	2	35
Sekolah Menengah Atas <i>Senior High School</i>	487	195	682
Diploma I/II/ <i>Diploma I/II</i>	-	-	-
Diploma III/ <i>Diploma III</i>	18	12	30
Strata 1/ <i>Undergraduate</i>	63	55	118
Strata 2/ <i>Postgraduate</i>	-	-	-
Jumlah/Total	626	266	892

Sumber/Source: Dinas Tenaga Kerja, Transmigrasi, Koperasi dan Usaha Mikro Kab, Tanah Bumbu/ *Manpower, Transmigration, Cooperation dan Micro Labor Service of Tanah Bumbu Regency*

**Tabel 3.2.7** Tenaga Kerja yang Mendapat Pelatihan Kewirausahaan, 2020  
*Tabel* *The Number of Labors Who Had Received Entrepreneurship Training, 2020*

Kecamatan/ Subdistrict	Pendaftar Pelatihan Perusahaan/ Registrant of Corporate Training	Tenaga Kerja yang Dilatih/ Trained Workers
(1)	(3)	(4)
Kusan Hilir	-	-
Sungai Loban	-	-
Satui	-	-
Angsana	-	-
Kusan Hulu	-	-
Kuranji	-	-
Batulicin	-	-
Karang Bintang	-	-
Simpang Empat	-	-
Mantewe	-	-
Jumlah/Total	-	-

Sumber/Source: Dinas Tenaga Kerja, Transmigrasi, Koperasi dan Usaha Mikro Kab, Tanah Bumbu/ *Manpower, Transmigration, Cooperation dan Micro Labor Service of Tanah Bumbu Regency*

BAB 4

# SOSIAL & KEJAHTERAAN

SOCIAL & WELLBEING

<https://tanahbumbukab.bps.go.id>



<https://tanahbumbukab.bps.go.id>

## PENJELASAN TEKNIS

## TECHNICAL NOTES

- |   |  |
|---|--|
| <p>1. Tidak/belum pernah sekolah adalah mereka yang tidak pernah atau belum pernah terdaftar dan tidak pernah atau belum pernah aktif mengikuti pendidikan di suatu jenjang pendidikan formal. Termasuk juga yang tamat/belum tamat taman kanak-kanak tetapi tidak melanjutkan ke sekolah dasar.</p>  | <p>1. <i>Not/never attending school is someone who has never attended or never been registered in a formal education, such as primary, secondary, and tertiary education. Those who just completed kindergarten are considered as never attended school.</i></p>   |
| <p>2. Masih bersekolah adalah mereka yang terdaftar dan aktif mengikuti pendidikan formal dan nonformal (Paket A, B, atau C), baik pendidikan dasar, menengah maupun pendidikan tinggi, Bagi mahasiswa yang sedang cuti dianggap masih bersekolah,</p>  | <p>2. <i>Attending school is someone who is currently attending primary, secondary, or tertiary education, including package A, package B, or package C, College student who postpones his/her study is considered as attending school.</i></p>  |
| <p>3. Tidak bersekolah lagi adalah mereka yang pernah terdaftar dan aktif mengikuti pendidikan di suatu jenjang pendidikan formal dan nonformal (Paket A, B, atau C), tetapi pada saat pencacahan tidak lagi terdaftar dan tidak aktif mengikuti pendidikan.</p>  | <p>3. <i>Not attending school anymore is someone who had enrolled and participated in formal and non-formal education in the past including package A, package B, or package C, but currently does not attend school.</i></p>  |
| <p>4. Tamat sekolah adalah menyelesaikan pelajaran yang ditandai dengan lulus ujian akhir pada kelas atau tingkat terakhir suatu jenjang pendidikan di sekolah negeri maupun swasta dengan mendapatkan tanda tamat belajar/ijazah. Seseorang yang belum mengikuti pelajaran pada kelas tertinggi tetapi telah mengikuti ujian akhir dan lulus dianggap tamat sekolah.</p> | <p>4. <i>Completed particular level of education is someone who has completed particular level of education in private or public school and accepting graduation certificate. Someone who has never attended the highest grade but passed the final exam is considered as completed particular level of education.</i></p> |
| <p>5. Dapat membaca dan menulis artinya dapat membaca dan menulis kata-kata/kalimat sederhana dengan suatu aksara</p>   | <p>5. <i>Able to read and write is the ability to read and write at least a simple sentence in any letter of alphabets.</i></p>  |

tertentu.

6. Jalur Pendidikan di Indonesia terdiri atas 1) pendidikan formal, 2) pendidikan nonformal, dan 3) pendidikan informal yang ketiganya dapat saling melengkapi dan memperkaya (Undang-Undang No. 20 Tahun 2013 tentang Sistem Pendidikan Nasional).
7. Jenjang Pendidikan Formal terdiri atas pendidikan dasar, pendidikan menengah, dan pendidikan tinggi. Jenis pendidikan yang diajarkan mencakup pendidikan umum, kejuruan, akademik, profesi, vokasi, keagamaan, dan khusus.
  - a. Pendidikan Dasar berbentuk Sekolah Dasar (SD) dan Madrasah Ibtidaiyah (MI) atau bentuk lain yang sederajat serta Sekolah Menengah Pertama (SMP) dan Madrasah Tsanawiyah (MTs), atau bentuk lain yang sederajat.
  - b. Pendidikan Menengah berbentuk Sekolah Menengah Atas (SMA), Madrasah Aliyah (MA), Sekolah Menengah Kejuruan (SMK), dan Madrasah Aliyah Kejuruan (MAK), atau bentuk lain yang sederajat.
  - c. Pendidikan Tinggi merupakan jenjang pendidikan setelah pendidikan menengah yang mencakup program pendidikan diploma, sarjana, magister, spesialis, dan doktor yang diselenggarakan oleh perguruan tinggi. Perguruan tinggi dapat berbentuk akademi, politeknik, sekolah tinggi, institut, atau universitas.
8. Rumah Sakit adalah tempat pemeriksaan dan perawatan kesehatan, biasanya berada di bawah pengawasan dokter/tenaga medis, yang melayani penderita yang sakit untuk berobat rawat jalan atau
  6. *The Education System in Indonesia consists of 1) a formal education, 2) non-formal education, and 3) informal education that all three can be complementary and enriching (Law No. 20 Year 2013 about The National Education System).*
  7. *The Formal Education Level consists of primary education, secondary education, and high education, The kind of education that taught consists of general education, vocational, academic, professional, religious, and specific education.*
    - a. *The Primary Education consists of Elementary School and Islamic Elementary School or other equivalent forms and Junior High School and MTs. or other equivalent forms.*
    - b. *The Secondary Education consists of the senior high school, MA, Vocational School, and Vocational Madrasah Aliyah, or other equivalent forms.*
    - c. *The High Education consists of the education level after the secondary education that consists of diplomas, bachelor, master, specialist, and doctoral degrees that are held by the college. The colleges can be academy, polytechnic, high school, institute, or university.*
  8. *Hospital is a place for health check, usually controlled/supervised by doctors/medical personnel to serve the ill patients to get outpatient or inpatient treatment services.*

rawat inap.

9. Rumah Sakit Bersalin adalah rumah sakit khusus untuk persalinan. dilengkapi pelayanan spesialis pemeriksaan kehamilan, persalinan, rawat inap dan rawat jalan ibu dan anak yang berada di bawah pengawasan dokter spesialis kandungan,
  10. Rumah Bersalin adalah sarana pelayanan kesehatan dengan izin sebagai rumah bersalin, dilengkapi pelayanan pemeriksaan kehamilan, persalinan serta pemeriksaan ibu dan anak yang berada di bawah pengawasan bidan senior.
  11. Poliklinik adalah sarana kesehatan yang dipakai untuk pelayanan berobat jalan, biasanya berada di bawah pengawasan dokter/tenaga medis.
  12. Puskesmas (Pusat Kesehatan Masyarakat) adalah unit pelaksana teknis dinas kesehatan kabupaten/kota yang mempunyai fungsi utama sebagai penyelenggara pelayanan kesehatan tingkat pertama. Wilayah kerja puskesmas maksimal adalah satu kecamatan dan untuk dapat menjangkau wilayah kerjanya. puskesmas mempunyai jaringan pelayanan yang meliputi unit Puskesmas Pembantu (Pustu), unit Puskesmas Keliling (Puskel), dan unit bidan desa/komunitas (Peraturan Menteri Kesehatan RI No. 75 Tahun 2014 Tentang Pusat Kesehatan Masyarakat).
  13. Apotek adalah suatu tempat tertentu yang digunakan untuk melakukan
9. *Maternity Hospital is a specialized hospital for childbirth, has specialist inspection service to pregnancy, childbirth, hospitalization and outpatient for mothers and children that is under the supervision of an obstetrician,*
  10. *Maternity House is health care facility with a license as a maternity house, equipped with prenatal care, childbirth and examination of mothers and children which is under the supervision of a senior midwife.*
  11. *Polyclinic is a health facility in which to get outpatient services, usually under the control of doctor/medical personnel.*
  12. *Public Health Center is technical implementation unit of regency health department that have the primary function as a first-level health care providers. The working area standard of public health center is one Subdistrict and to reach their working areas, public health centers have a service network covering subsidiary of public health center, mobile public health center units, and midwife units (Regulation of the Minister of Health of Indonesia Number 75 Year 2014 about Public Health Center).*
  13. *Pharmacy is a specific place that is used for pharmaceutical jobs,*



pekerjaan keEstate Cropasian. dan penyaluran/penjualan obat atau bahan Estate Cropasi dan perbekalan kesehatan lainnya kepada masyarakat yang dikelola oleh tenaga apoteker (Peraturan Menteri Kesehatan RI No. 1332 Tahun 2002 Tentang Perubahan Atas Peraturan Menteri Kesehatan RI No. 922/MENKES/PER/X/1993 Tentang Ketentuan dan Tata Cara Pemberian Izin Apotek).

*and distribution/sale of drugs/ pharmaceuticals and other medical supplies to people that are administered by trained pharmacist (Regulation of the Minister of Health of Indonesia Number 1332 Year 2002 about the Changes of Regulation of the Minister of Health of Indonesia Number 922/ MENKES/PER/X/1993 about Pro-vision and Procedures for Administration of Licensed Pharmacies).*

14. Imunisasi adalah memasukkan kuman atau racun penyakit tertentu yang sudah dilemahkan (vaksin) ke dalam tubuh dengan cara disuntik atau diminum (diteteskan dalam mulut) dengan maksud agar terjadi kekebalan tubuh terhadap penyakit tersebut.

14. *Immunization is putting enervated microbe of a certain disease into human body by injection or drinking (dropping into mouth) to make the body immune to that disease.*

15. Keluhan kesehatan adalah keadaan seseorang yang mengalami gangguan kesehatan atau kejiwaan, baik karena penyakit akut, penyakit kronis, kecelakaan, kriminal, atau hal lain.

15. *Health complaint is a condition where a person has health or mental problems because of acute illness, chronically illness, accident, crimes, or others.*

16. Mengobati sendiri adalah upaya oleh anggota rumah tangga/keluarga dengan melakukan pengobatan sendiri tanpa datang ke tempat fasilitas kesehatan atau memanggil dokter/petugas kesehatan ke rumahnya (misal minum obat modern, jamu, kerokan, kompres, kop, pijat) agar sembuh atau menjadi lebih ringan keluhan kesehatannya.

16. *Self treatment is an effort of household members/family to have a health treatment by themselves without visiting health facilities or a doctor/ health personnel (for instance. by taking modern medicine, herb medicine, chief with a coin, compress, cupping suction, massage) in order to recover from illness or reduce the health complaint.*

17. Angka penemuan kasus tuberkulosis adalah jumlah kasus baru tuberkulosis (TB) dan kasus TB yang didiagnosis kambuh yang diobati dalam program penanggulangan TB nasional dan

17. *The case detection rate for all forms of tuberculosis is the number of new and replase tuberculosis cases diagnosed and treated in national tuberculosis control programmes and notified to*

dilaporkan kepada WHO, dibagi dengan perkiraan WHO terhadap jumlah kasus insiden tuberkulosis pada tahun yang sama, dinyatakan sebagai persentase.

*WHO, divided by WHO's estimate of the number of incident tuberculosis cases for the same year, expressed as a percentage.*

18. Angka keberhasilan pengobatan tuberkulosis smear positive/Basil Tahan Asam (BTA) positif adalah proporsi (dinyatakan sebagai persentase) kasus TB BTA positif yang terdaftar di bawah program pengendalian TB nasional pada tahun tertentu yang dinyatakan berhasil menyelesaikan pengobatan. Dengan atau tanpa bukti bakteriologi keberhasilan ("sembuh" dan "menyelesaikan pengobatan" masing-masing).

18. *The treatment success rate for new pulmonary smear-positive tuberculosis cases is the proportion (expressed as a percentage) of new smear-positive tuberculosis cases registered under a national tuberculosis control programme in a given year that successfully completed treatment. With or without bacteriological evidence of succes ("cured" and "treatment completed" respectively).*

19. Kasus kumulatif AIDS adalah kumulatif kasus AIDS sampai dengan referensi waktu tertentu.

19. *Cummulative AIDS case is cummulative AIDS cases with reference to a particular time.*

20. BCG (Bacillus Calmette Guerin) merupakan vaksinasi untuk mencegah penyakit TBC, diberikan pada bayi baru lahir atau anak, dengan suntikan pada kulit pangkal lengan atas. Bekas suntikan kemudian akan membentuk tonjolan kecil jaringan parut pada kulit lengan atas. Suntikan BCG diberikan kepada anak sebanyak 1 kali.

20. *BCG (Bacillus Calmette Guerin) is a vaccine to prevent TBC disease, given to newborns or children, by injection at the base of the skin of the upper arm, Injection site will form little bumps of scar tissue in the skin of the upper arm, BCG injections given to children 1 times.*

21. DPT (Difteri, Pertusis, Tetanus) merupakan vaksin untuk mencegah penyakit Difteri, Pertusis, dan Tetanus yang diberikan pada bayi berumur 3 bulan ke atas, dengan suntikan pada paha, diulang 1 bulan dan 2 bulan kemudian, sehingga suntikan imunisasi DPT lengkap pada balita berjumlah 3 kali (kadang-kadang selang waktu antar suntikan bisa lebih dari 1 bulan).

21. *DPT (Diphtheria, Pertussis. Tetanus) is a vaccine to prevent the diphtheria, pertussis, and tetanus disease, given to infants aged 3 months and above, with a shot in the thigh, repeated one month and two months later, so that the complete DPT immunization shots at toddler totaling 3 times (sometimes the time interval between injections can be more than 1 month),*

22. Luas lantai adalah luas lantai yang ditempati dan digunakan untuk keperluan sehari-hari (sebatas atap).
23. Air leding adalah sumber air yang berasal dari air yang telah melalui proses penjernihan dan penyehatan sebelum dialirkan kepada konsumen melalui instalasi berupa saluran air, Sumber air ini biasanya diusahakan oleh PAM/PDAM/BPAM. Termasuk dalam hal ini air leding yang didapat secara eceran.
24. Sumur terlindung adalah air yang berasal dari dalam tanah yang digali dan lingkaran sumur tersebut dilindungi oleh tembok paling sedikit 0,8 meter di atas tanah dan 3 meter ke bawah tanah, serta ada lantai semen sejauh 1 meter dari lingkaran sumur,
25. Status penguasaan bangunan tempat tinggal milik sendiri adalah jika tempat tinggal tersebut pada waktu pencacahan betul-betul sudah milik kepala rumah tangga atau salah seorang anggota rumah tangga. Rumah yang dibeli secara angsuran melalui kredit bank atau rumah dengan status sewa beli dianggap rumah milik sendiri.
26. Peristiwa tindak pidana yang dilaporkan ialah setiap peristiwa yang diterima kepolisian dari laporan masyarakat, atau peristiwa dimana pelakunya tertangkap tangan oleh kepolisian.
27. Jumlah tindak pidana menggambarkan jumlah kasus tindak pidana yang terjadi pada kurun waktu tertentu.
22. *Floor area is the total area which is occupied and utilized daily.*
23. *Pipe water is a water source that comes from water that has been through a process of purification and sanitation before distribute to consumers through an instalation of water lines. This water source is usually distributed by PAM/PDAM/BPAM. This include a pipe water that sold at retail.*
24. *Protected wells is water that comes from the soil were excavated and the circumference of the well was protected by walls at least 0,8 meters above ground and 3 meters underground, and cement floor as far as 1 meter from the well circumference.*
25. *Own ownership property status is a status of dwelling occupied belongs to the head of household or one of the household member. Houses bought through bank credit or houses with leasing status were also categorized as an own property.*
26. *Reported crime incidence includes all criminal cases reported and received by police office, and all crimes caught by police.*
27. *Crime total refers to the number of criminal cases occurring during a given period.*

28. Resiko penduduk terjadi tindak pidana per 100.000 penduduk

$$= \frac{\text{Jumlah tindak pidana tahun } t}{\text{Jumlah penduduk tahun } t} \times 100.000$$

Resiko penduduk terjadi tindak pidana per 100.000 penduduk mengindikasikan peluang penduduk berisiko terkena tindak pidana. Biasanya dinyatakan dalam setiap 100.000 penduduk.

29. Selang waktu terjadi tindak pidana tahun t

$$= \frac{365 \times 24 \times 60 \times 60}{\text{Jumlah tindak pidana tahun } t} \times (\text{detik})$$

Selang waktu terjadi tindak pidana tahun t mengindikasikan selang waktu terjadinya satu tindak kejahatan dengan kejahatan yang lain.

30. Persentase penyelesaian tindak pidana

$$= \frac{\text{Jumlah tindak pidana yang diselesaikan}}{\text{Jumlah peristiwa tindak pidana yang dilaporkan}} \times 100\%$$

Persentase penyelesaian peristiwa tindak pidana menyatakan persentase penyelesaian tindak pidana oleh polisi. Suatu tindak pidana dinyatakan sebagai kasus yang selesai di tingkat kepolisian, apabila:

- berkas perkaranya sudah siap untuk diserahkan atau telah diserahkan kepada kejaksaan;
- dalam hal delik aduan, pengaduannya dicabut dalam tenggang waktu yang telah ditentukan menurut undang-undang;

28. *Crime rate*

$$= \frac{\text{Number of criminal cases year } t}{\text{Total population year } t} \times 100.000$$

*Crime rate indicates the probability of population exposed to risk of crime, expressed in every 100.000 people.*

29. *Crime clock*

$$= \frac{365 \times 24 \times 60 \times 60}{\text{Number of criminal cases year } t} \times (\text{second})$$

*Crime clock indicates the time interval of occurrence between one crime to another crime.*

30. *Crime clearance rate*

$$= \frac{\text{Number of cleared criminal cases}}{\text{Number of reported criminal cases}} \times 100\%$$

*Crime clearance rate refers to percentage of crime clearance by police. A criminal case is categorized as a cleared case by police, if:*

- *All documents are ready to submit or already submitted to justice court;*
- *In the case of attense that warrants complaint, the complaint was withdraw within a given period state in the law;*
- *The case was cleared by police based on the principle of plichmatigheid (obligation on the*

- telah diselesaikan oleh kepolisian berdasarkan azas *plichtmatigheid* (kewajiban berdasarkan kewenangan hukum);
  - kasus yang dimaksud tidak termasuk kompetensi kepolisian
  - tersangka meninggal dunia;
  - kasus kadaluwarsa.
31. Bencana Alam adalah peristiwa atau serangkaian peristiwa yang mengancam dan mengganggu kehidupan/ penghidupan masyarakat yang disebabkan oleh faktor alam antara lain berupa gempa bumi, tsunami, gunung meletus, banjir, kekeringan, angin topan, dan tanah longsor sehingga mengakibatkan kerugian materi maupun non-materi.
32. Korban meninggal adalah orang yang dilaporkan tewas atau meninggal dunia akibat bencana.
33. Korban hilang adalah orang yang dilaporkan hilang atau tidak ditemukan atau tidak diketahui keberadaannya setelah terjadi bencana.
34. Korban luka/sakit adalah orang yang mengalami luka-luka atau sakit, dalam keadaan luka ringan, luka sedang maupun luka parah/berat, baik yang berobat jalan maupun rawat inap.
35. Rusak Berat adalah kriteria kerusakan yang mengakibatkan bangunan roboh atau sebagian besar komponen struktur rusak.
- basis of law outhority);*
- *The case was not the responsibility of police office;*
  - *The suspect died;*
  - *The case was out of date,*
31. *Natural Disaster is an event or series of events that threaten and disrupt the lives and livelihoods caused by natural factors such as: earthquake, tsunami, volcanic eruption, flood, flash flood, drought, typhoon/cyclone, and landslide so it can lead to result in loss of material and non-material.*
32. *Fatality is a person reported killed or death in the wake of a disaster.*
33. *Missing person is a person reported missing or who cannot be located or who cannot be accounted for in the wake of a disaster.*
34. *Casualty is a person suffering injury or illness, in a state of light injury, moderate injury, or heavy injury, which in undergoing treatment as either an outpatient or inpatient.*
35. *Severely damaged is the criteria of damage that resulted most buildings collapsed or damaged its structural components.*

36. Rusak sedang adalah kriteria kerusakan yang mengakibatkan sebagian kecil komponen struktur rusak, dan komponen penunjang rusak namun bangunan masih tetap berdiri,
36. *Damaged is the criteria of damage that resulted defective fraction of structural components and supporting components damaged, but the building still stands.*
37. Rusak ringan adalah kriteria kerusakan yang mengakibatkan sebagian komponen struktur retak (struktur masih bisa digunakan) dan bangunan masih tetap berdiri.
37. *Lightly damaged is the criteria of damage that resulted partially cracked structural components. but the structure still can be used and the building still stands.*
38. Untuk mengukur kemiskinan, BPS menggunakan konsep kemampuan memenuhi kebutuhan dasar (basic needs approach), Dengan pendekatan ini, kemiskinan dipandang sebagai ketidakmampuan dari sisi ekonomi untuk memenuhi kebutuhan dasar makanan dan bukan makanan yang diukur dari sisi pengeluaran. Metode yang digunakan adalah menghitung Garis Kemiskinan (GK), yang terdiri dari dua komponen yaitu Garis Kemiskinan Makanan (GKM) dan Garis Kemiskinan Non-Makanan (GKNM). Penghitungan Garis Kemiskinan dilakukan secara terpisah untuk daerah perkotaan dan perdesaan.
38. *To measure poverty, BPS-Statistics Indonesia has used the concept of basic needs approach, Therefore, poverty is viewed as economic inability to fulfill food and non-food basic needs which are measured by consumption/expenditure. The method used is calculating poverty line, which consists of two components that are Food Poverty Line (FPL) and Non-Food Poverty Line (NFPL). The poverty line was calculated separately for urban and rural areas.*
39. Penduduk miskin adalah penduduk yang memiliki rata-rata pengeluaran per kapita per bulan di bawah Garis Kemiskinan.
39. *A person whose expenditure per capita per month is below the poverty line is considered to be poor.*
40. Garis Kemiskinan Makanan (GKM) merupakan nilai pengeluaran kebutuhan minimum makanan yang disetarakan dengan 2.100 kkalori per kapita per hari. Garis Kemiskinan Non-Makanan (GKNM) adalah kebutuhan minimum untuk perumahan, sandang, pendidikan, kesehatan, dan kebutuhan dasar lainnya.
40. *The Food Poverty Line refers to the daily minimum requirement of 2.100 kcal per capita per day. The Non-Food Poverty Line refers to the minimum requirement for household necessities for clothing, education, health, and other basic individual needs.*

41. Ukuran Kemiskinan

- a. Head Count Index (HCI-P0) adalah persentase penduduk miskin yang berada di bawah Garis Kemiskinan (GK), biasa dinotasikan dengan P0.
- b. Indeks Kedalaman Kemiskinan (Poverty Gap Index-P1) merupakan ukuran rata-rata kesenjangan pengeluaran masing-masing penduduk miskin terhadap garis kemiskinan, Semakin tinggi nilai indeks, semakin jauh rata-rata pengeluaran penduduk dari garis kemiskinan.
- c. Indeks Keparahan Kemiskinan (Poverty Severity Index-P2) memberikan gambaran mengenai penyebaran pengeluaran di antara penduduk miskin. Semakin tinggi nilai indeks, semakin tinggi ketimpangan pengeluaran di antara penduduk miskin.

Foster-Greer-Thorbecke (1984) merumuskan suatu ukuran yang digunakan untuk mengukur tingkat kemiskinan sebagai berikut:

$$P_a = \frac{1}{n} \sum_{i=1}^q \left| \frac{z - y_i}{z} \right|^a$$

dimana:

a=0, 1, 2

z=Garis kemiskinan

y<sub>i</sub>=Rata-rata pengeluaran perkapita sebulan penduduk yang berada di bawah garis kemiskinan (i=1,2,...,q), y<sub>i</sub> < z

q=Banyaknya penduduk yang berada di bawah garis kemiskinan

n=Jumlah penduduk

Jika a=0, diperoleh Head Count Index (P0), jika a=1 diperoleh indeks kedalaman

41. Poverty Measures

- a. *Head Count Index (HCI-P0) simply measures the percentage of the population that is counted as poor, often denoted by P0.*
- b. *Poverty Gap Index-P1 measures the extent to which individuals fall below the poverty line (the poverty gaps) as a proportion of the poverty line. Higher value of the index shows that the gap between average expenditure of the poor and the poverty line is wider.*
- c. *Poverty Severity Index-P2 describes inequality among the poor. This is simply a weighted sum of poverty gaps (as a proportion of the poverty line), where the weights are the proportionate poverty gaps themselves. Hence, by squaring the poverty gap index, the measure implicitly puts more weight on observations that fall well below the poverty line. Higher value of the index shows that inequality among the poor is higher.*

Foster-Greer-Thorbecke (1984) developed poverty measures that may be written as:

$$P_a = \frac{1}{n} \sum_{i=1}^q \left| \frac{z - y_i}{z} \right|^a$$

where:

a=0, 1, 2

z=the poverty line

y<sub>i</sub>=Average expenditure per capita per month of the poor (i=1,2,...,q), y<sub>i</sub> < z

q=the number of poor

n=the total population

kemiskinan (Poverty Gap Index-P1) dan jika  $a=2$  disebut indeks keparahan kemiskinan (Poverty Severity Index-P2).

*if  $a=0$  is obtained Head Count Index (P0), if  $a=1$  is obtained Poverty Gap Index-P1, and if  $a=2$  is obtained Poverty Severity Index-P2.*

42. Indeks Pembangunan Manusia (IPM) menjelaskan bagaimana penduduk dapat mengakses hasil pembangunan dalam memperoleh pendapatan, kesehatan, pendidikan dan sebagainya. IPM diperkenalkan oleh UNDP pada tahun 1990 dan dipublikasikan secara berkala dalam laporan tahunan Human Development Report (HDR). IPM dibentuk oleh 3 (tiga) dimensi dasar: Umur panjang dan hidup sehat; pengetahuan; dan standar hidup layak.

*42. The Human Development Index (HDI) explains how people can access development results in obtaining income, health, education and so forth, HDI was introduced by United Nations Development Programme (UNDP) in 1990 and published periodically in the annual report of the Human Development Report, HDI was formed by three basic dimensions: a long and healthy life; knowledge; and a decent standard of living.*



ULASAN	DESCRIPTION
<p><b>4.1 Pendidikan</b></p> <p>Salah satu faktor pendukung keberhasilan pembangunan suatu daerah sangat dipengaruhi oleh tingkat pendidikan penduduknya. Penduduk yang berkualitas sejalan dengan tingkat pendidikan yang ditempuhnya yang kelak akan menjadi penggerak arah pembangunan. Oleh karena itu untuk mencapai penduduk yang berkualitas melalui peningkatan mutu pendidikan, salah satunya ditunjang dengan ketersediaan sarana dan fasilitas pendidikan. Dengan tersedianya sarana dan prasarana pendidikan serta tenaga pendidik diharapkan dapat memberikan kesempatan seluas – luasnya terutama pada penduduk usia wajib sekolah 7 – 18 tahun untuk mengenyam pendidikan yang layak.</p> <p>Fasilitas pendidikan yang terdapat di Kabupaten Tanah Bumbu sampai tahun 2020 antara lain 209 buah sekolah TK; 192 buah SD; 61 buah SMP; 12 buah SMA serta 18 buah SMK.</p> <p>Jumlah Anak yang bersekolah di tingkat SD lebih banyak dibanding pada jenjang sekolah lain. Di tingkat SD jumlah murid sebanyak 37.192 murid, ditingkat SMP 11.939, tingkat SMU dan SMK masing-masing sebanyak 5.219 dan 7.458 orang murid. Jumlah anak sekolah pada jenjang yang lebih tinggi menunjukkan penurunan dibanding pada jenjang di bawahnya, kemungkinan adanya anak yang mengalami putus sekolah. Resiko paling besar adalah pada jenjang SD. Hal ini bisa dilihat dari penurunan yang cukup signifikan siswa</p>	<p><b>4.1 Education</b></p> <p><i>One of the factors supports the success of regional development is strongly influenced by the level of education of its inhabitants. The qualified population in line with the level of education which he later would be the driving force of development direction. Therefore, to achieve high quality of population through improvements in the quality of education, one of effort is supported by the availability of facilities and educational facilities. With the availability of education and infrastructure are expected to provide a breadth of opportunity especially in compulsory school age residents 7-18 years for a decent educated.</i></p> <p><i>Education Facilities in Tanah Bumbu Regency until 2020 i.e. 209 units kindergarten buildings, 192 units elementary school buildings, 61 units junior high school buildings, 12 units senior high schools and 18 units vocational high school buildings.</i></p> <p><i>The number of children attending elementary level was more than on the level of other schools. The number of pupils in the elementary level as many as 37.192 pupils, junior high school level 11.939 pupils, senior high school level and vocational high school level each 5.219 and 7.458 pupils. Number of children at the school level is higher than the level of reduction shown below, the possibility of children who experience dropouts. The greatest risk is at the level of elementary school students. It can be seen from the</i></p>

SD ke siswa SMP.

*significant decline of elementary level to junior high schools students.*

Di samping itu terdapat sarana pendidikan yang dikelola oleh Kementerian Agama Kabupaten Tanah Bumbu. Pada tahun 2020 tercatat ada 4 (lima) Raudatul Athfal/Bustanul Athfal, 14 Madrasah Ibtidaiyah, 25 Madrasah Tsanawiyah, dan 10 Madrasah Aliyah yang tersebar di 10 (sepuluh) kecamatan di Kabupaten Tanah Bumbu.

*In addition there are educational facilities run by the Ministry of religious affairs Tanah Bumbu Regency. In year 2020, there are 4 units kindergarten School buildings, 14 units Religion Elementary School buildings, 25 units Religion Junior High School buildings and 10 units Senior High School buildings, in 10 Subdistricts.*

#### **4.2 Kesehatan**

Pembangunan di bidang kesehatan bertujuan agar semua lapisan masyarakat mendapatkan pelayanan kesehatan yang merata dan terjangkau, sehingga diharapkan tercapai Tanah Bumbu yang sehat dan sejahtera. Ketersediaan sarana dan prasarana kesehatan sangat mempengaruhi aspek pelayanan kesehatan yang dimaksud. Selain sebuah RSUD, di Kabupaten Tanah Bumbu tercatat sebanyak 1 buah Rumah Sakit Swasta, 1 buah Rumah Sakit Bersalin, 14 Puskesmas, dan 205 Posyandu Balita yang ada di 10 (sepuluh) kecamatan. Selain itu dilengkapi pula dengan mobil Puskesmas Keliling, 116 buah Pos Bersalin Desa (Polindes).

#### **4.2 Health**

*The goals of development in health sector attained by giving health service, in such a way that Tanah Bumbu become be health and prosperous. The availability of health facilities influences health services. In Tanah Bumbu Regency has one General Hospital, Tanah Bumbu Hospital, 1 Maternity Hospital, 14 Public Health Centres, and 205 Maternal and Child Health Care. Besides it, every Subdistricts are completed one or more car of mobile Public Health Centre, 116 Polindes.*

Di samping penyediaan sarana kesehatan yang memadai, diperlukan pula tenaga medis yang handal untuk memberikan pelayanan kesehatan. Hingga tahun 2020 ada sebanyak 91 dokter umum, 35 dokter spesialis dan 12 orang dokter gigi, Dengan dibantu tenaga penunjang kesehatan lainnya, yakni 607 perawat, 677 bidan, dan 122 dukun kampung.

*In addition to the provision of adequate health facilities, medical personnel are also required to provide reliable service. Until 2020 there are as many as 91 general practitioners, 35 specialists and 11 dentists. With assisted support other health employee, i.e: 607 nurses, 677 midwives, and 122 traditional midwives.*

Rumah Sakit Umum Daerah (RSUD) Tanah Bumbu yang sekarang bernama RSUD dr. H. Andi Abdurrahman Noor adalah rumah

*Regional General Hospital (Hospital), Tanah Bumbu is now named dr. H. Andi Rahman Noor is a local government owned hospitals*

sakit milik pemerintah daerah yang melayani masyarakat umum. Jenis penyakit terbanyak yang didiagnosa terhadap pasien di rumah sakit ini adalah selama tahun 2020 adalah Hipertensi, yakni sebanyak 1.223 kasus.

Berdasarkan data pada Badan KB, Pemberdayaan Perempuan dan Perlindungan Anak Kabupaten Tanah Bumbu, pada tahun 2020 tercatat ada sebanyak 62.501 Pasangan Usia Subur (PUS) dengan jumlah akseptor KB yang Aktif sebanyak 50.265 akseptor. Jika melihat penggunaan alat kontrasepsi yang paling banyak digunakan akseptor KB adalah suntikan KB. Alat kontrasepsi ini digunakan oleh 24.214 akseptor. Kemudian pil KB oleh 18.193 akseptor.

#### 4.4 Agama

Kehidupan beragama dan kepercayaan terhadap Tuhan Yang Maha Esa senantiasa dikembangkan dan ditingkatkan untuk membina kehidupan masyarakat agamis yang harmonis. saling toleransi dan bekerjasama sehingga mendukung laju pembangunan. Dalam rangka mendukung kondisi tersebut di atas diperlukan sarana untuk memupuk keimanan dengan adanya tempat ibadah sesuai dengan agama masing – masing.

Tahun 2020, sebagian besar penduduk kabupaten Tanah Bumbu beragama Islam (95,19%), dan selebihnya adalah Kristen, Katolik, Hindu, dan Budha. Sarana peribadatan yang ada di Kabupaten Tanah Bumbu antara lain 257 buah Masjid, 568 buah Musholla/Langgar, 3 buah Gereja, dan 99 buah Pura.

*that serve the general public. Types of diseases are diagnosed to patients in the hospital are for 2020 is Hypertension as many as 1,223 cases.*

*Based on data of Family Planning and Women-Children Protection Service of Tanah Bumbu Regency, in 2020 there were 62,501 Eligible Couples and 50,265 Active Acceptors. If we looking at the use of contraception the most widely used birth control injection. It used by 24,214 acceptors, then the pill KB was 18,193.*

#### 4.4 Religion

*The religious life and confidence in God Almighty continue to be developed and improved in order to foster a harmonious community life was written, mutual tolerance and cooperation so as to support the pace of development. In order to support the foregoing conditions required a means to foster the faith by the existence of places of worship in accordance with their respective religions.*

*In 2020, Most of the inhabitants of Tanah Bumbu Regency Muslim(95,19%), and the rest are Christian, Catholic, Hindu, and Buddhist. Worship facilities that exist in Tanah Bumbu Regency 257 Mosques, 568 langgar (no use for friday prayer), 3 Churches, and 99 Temples.*

**4.5 Hukum dan Keamanan**

Dari aspek hukum, Pengadilan Agama Batulicin mencatat jenis perkara (yang berasal dari masyarakat Kabupaten Tanah Bumbu) terbanyak yang masuk pada tahun 2020 adalah gugatan cerai sebanyak 482 perkara, disusul cerai talak sebanyak 174 perkara. Sebanyak 459 kasus gugat cerai telah diselesaikan pada tahun 2020.

Sepanjang tahun 2020. Kepolisian Resort Tanah Bumbu mencatat kecelakaan yang terjadi di wilayah hukum Polres Tanah Bumbu sebanyak 86 kejadian dengan kerugian material sekitar Rp 126.550.000,00. Selain mengakibatkan kerugian material, juga menimbulkan kerugian immaterial dengan 22 orang korban meninggal dunia, 27 orang luka berat dan 28 orang luka ringan.

Untuk membangun disiplin berlalu lintas di jalan raya, Kepolisian Resort (Polres) Tanah Bumbu telah menindak pelanggar lalu lintas. Hasilnya 3.780 pelanggaran lalu lintas terjaring selama tahun 2020. Pelanggaran paling sering terjadi pada bulan Februari sebanyak 1.006 pelanggaran.

**4.6 Lain – lain**

Berdasarkan data dari Dinas Sosial Kabupaten Tanah Bumbu tahun 2020 terdapat 65.252 jiwa penyandang Masalah Kesejahteraan Sosial dengan beragam jenisnya. Masalah Kesejahteraan sosial yang terbanyak ditemukan adalah keluarga fakir/miskin.

**4.5 Law and Security**

*In law aspect, Religion Court of Batulicin had registered cases during 2020 (came from Tanah Bumbu peoples). The largest number was procedure of divorce 482 cases and divorce 174 cases. As many as 459 cases had been verdicted in 2020.*

*During 2020, Resort Police of Tanah Bumbu had registered 86 traffic accidents were happened in Tanah Bumbu region, with financial loss Rp 126,550,000.00, 22 died victims, 27 injured victims and 28 bodily harm victims.*

*To increase the discipline of traffic on the highway, Resort Police of Tanah Bumbu had cracked down on traffic offenders So the result of it, there were 3,780 lawbreakers during 2020. The largest number of violation happened in February as many as 1.006 violations.*

**4.6 Other Social Affairs**

*Based on data from the Social Service of Tanah Bumbu Regency in 2020 is at least people with mental Problems social welfare 65,252 with a wide array of its kind. Social welfare problems that most people are indigent families/poor.*

**4.1 PENDIDIKAN/EDUCATION**

**Tabel 4.1.1** Jumlah Sekolah, Guru, dan Murid Taman Kanak-Kanak (TK) di Bawah Kementerian Pendidikan dan Kebudayaan Menurut Kecamatan, 2020/2021

*Tabel* Number of Schools, Teachers, and Pupils in Kindergarten Under The Ministry of Education and Culture by Sub District, 2020/2021

Kecamatan Sub District	Sekolah/Schools		
	Negeri/Public	Swasta/ Private	Jumlah/Total
(1)	(2)	(3)	(4)
Kusan Hilir	2	37	39
Sungai Loban	2	21	23
Satui	2	30	32
Angsana	1	10	11
Kusan Hulu	1	18	19
Kuranji	1	7	8
Batulicin	1	14	15
Karang Bintang	2	13	15
Simpang Empat	2	30	32
Mantewe	1	14	15
<b>Tanah Bumbu</b>	<b>15</b>	<b>194</b>	<b>209</b>

Lanjutan Tabel/*Continued Table* 4.1.1

Kecamatan <i>Sub District</i>	Guru <sup>1</sup> / <i>Teachers</i> <sup>1</sup>		
	Negeri/ <i>Public</i>	Swasta/ <i>Private</i>	Jumlah/ <i>Total</i>
(1)	(5)	(6)	(7)
Kusan Hilir	21	159	180
Sungai Loban	22	87	109
Satui	7	161	168
Angsana	23	59	82
Kusan Hulu	6	94	100
Kuranji	10	41	51
Batulicin	16	74	90
Karang Bintang	22	60	82
Simpang Empat	19	164	183
Mantewe	11	59	70
<b>Tanah Bumbu</b>	<b>157</b>	<b>958</b>	<b>1 115</b>

Lanjutan Tabel/*Continued Table 4.1.1*

Kecamatan <i>Sub District</i>	Murid/ <i>Students</i>		
	Negeri/ <i>Public</i>	Swasta/ <i>Private</i>	Jumlah/ <i>Total</i>
(1)	(8)	(9)	(10)
Kusan Hilir	122	1 383	1 505
Sungai Loban	166	898	1 064
Satui	60	1 696	1 756
Angsana	220	788	1 008
Kusan Hulu	59	734	793
Kuranji	138	394	532
Batulicin	89	725	814
Karang Bintang	141	565	706
Simpang Empat	185	1 587	1 772
Mantewe	115	660	775
<b>Tanah Bumbu</b>	<b>1 295</b>	<b>9 430</b>	<b>10 725</b>

Catatan/*Note*: <sup>1</sup> Jumlah guru termasuk kepala sekolah dan guru/*The total of teachers including headmaster and teacher*

Sumber/*Source*: Kementerian Pendidikan dan Kebudayaan, Data Semester Ganji/*Ministry of Educations and Culture, Odd Semester Data*

**Tabel 4.1.2** Jumlah Sekolah, Guru, dan Murid Raudatul Athfal (RA) di Bawah Kementerian Agama Menurut Kecamatan, 2019/2020  
*Number of Schools, Teachers, and Pupils in Raudatul Athfal (RA) Under The Ministry of Religious Affairs by Sub District, 2019/2020*

Kecamatan Sub District	Sekolah/ Schools	Guru/Teachers	Siswa/Pupils
(1)	(2)	(3)	(4)
Kusan Hilir	1	5	38
Sungai Loban	-	-	-
Satui	1	13	180
Angsana	-	-	-
Kusan Hulu	-	-	-
Kuranji	-	-	-
Batulicin	-	-	-
Karang Bintang	-	-	-
Simpang Empat	2	17	308
Mantewe	-	-	-
<b>Tanah Bumbu</b>	<b>4</b>	<b>35</b>	<b>526</b>

Sumber/Source: Kementerian Agama, EMIS, data semester ganjil/ Ministry of Religious Affairs, EMIS, odd semester



**Tabel 4.1.3** Jumlah Sekolah, Guru, dan Murid Sekolah Dasar (SD) di Bawah Kementerian dan Kebudayaan Menurut Kecamatan, 2020/2021  
*Number of Schools, Teachers, and Pupils in Primary Schools Under The Ministry of Education and Culture by Sub District, 2020/2021*

Kecamatan Sub District	Sekolah/Schools		
	Negeri/Public	Swasta/ Private	Jumlah/Total
(1)	(2)	(3)	(4)
Kusan Hilir	33	1	34
Sungai Loban	21	1	22
Satui	23	4	27
Angsana	10	2	12
Kusan Hulu	18	3	21
Kuranji	7	-	7
Batulicin	10	2	12
Karang Bintang	12	-	12
Simpang Empat	25	3	28
Mantewe	16	1	17
<b>Tanah Bumbu</b>	<b>175</b>	<b>17</b>	<b>192</b>

Lanjutan Tabel/*Continued Table* 4.1.3

Kecamatan <i>Sub District</i>	Guru <sup>1</sup> / <i>Teachers</i> <sup>1</sup>		
	Negeri/ <i>Public</i>	Swasta/ <i>Private</i>	Jumlah/ <i>Total</i>
(1)	(5)	(6)	(7)
Kusan Hilir	432	19	451
Sungai Loban	214	19	233
Satui	326	31	357
Angsana	146	24	170
Kusan Hulu	174	21	195
Kuranji	60	-	60
Batulicin	135	56	191
Karang Bintang	162	-	162
Simpang Empat	406	36	442
Mantewe	208	8	216
<b>Tanah Bumbu</b>	<b>2 263</b>	<b>214</b>	<b>2 477</b>

Lanjutan Tabel/Continued Table 4.1.3

Kecamatan Sub District	Murid/Students		
	Negeri/Public	Swasta/ Private	Jumlah/Total
(1)	(8)	(9)	(10)
Kusan Hilir	5 007	315	5 322
Sungai Loban	2 753	232	2 985
Satui	5 480	417	5 897
Angsana	2 667	302	2 969
Kusan Hulu	2 244	285	2 529
Kuranji	1 071	-	1 071
Batulicin	2 277	862	3 139
Karang Bintang	2 525	-	2 525
Simpang Empat	7 332	608	7 940
Mantewe	2 777	38	2 815
<b>Tanah Bumbu</b>	<b>34 133</b>	<b>3 059</b>	<b>37 192</b>

Catatan/Note:

Sumber/Source: Kementerian Pendidikan dan Kebudayaan, Sistem Data Pokok Pendidikan, data semester ganjil/  
Ministry of Educations and Culture, Basic Education Data System, odd semester

**Tabel 4.1.4** Jumlah Sekolah, Guru, dan Murid Madrasah Ibtidaiyah (MI) di Bawah Kementerian Agama Menurut Kecamatan Menurut Kecamatan, 2019/2020  
*Number of Schools, Teachers, and Pupils in Madrasah Ibtidaiyah (MI) Under The Ministry of Religious Affairs by Sub District, 2019/2020*

Kecamatan Sub District	Sekolah/Schools		
	Negeri/Public	Swasta/ Private	Jumlah/Total
(1)	(2)	(3)	(4)
Kusan Hilir	1	2	3
Sungai Loban	-	-	-
Satui	-	6	6
Angsana	-	-	-
Kusan Hulu	-	1	1
Kuranji	-	-	-
Batulicin	-	1	1
Karang Bintang	-	-	-
Simpang Empat	-	3	3
Mantewe	-	-	-
<b>Tanah Bumbu</b>	<b>1</b>	<b>13</b>	<b>14</b>

Lanjutan Tabel/Continued Table 4.1.4

Kecamatan Sub District	Guru/Teachers		
	Negeri/Public	Swasta/ Private	Jumlah/Total
(1)	(5)	(6)	(7)
Kusan Hilir	12	21	33
Sungai Loban	-	-	-
Satui	-	62	62
Angsana	-	-	-
Kusan Hulu	-	8	8
Kuranji	-	-	-
Batulicin	-	10	10
Karang Bintang	-	-	-
Simpang Empat	-	86	86
Mantewe	-	-	-
<b>Tanah Bumbu</b>	<b>12</b>	<b>187</b>	<b>199</b>

Lanjutan Tabel/*Continued Table 4.1.4*

Kecamatan <i>Sub District</i>	Murid/ <i>Students</i>		
	Negeri/ <i>Public</i>	Swasta/ <i>Private</i>	Jumlah/ <i>Total</i>
(1)	(8)	(9)	(10)
Kusan Hilir	63	118	181
Sungai Loban	-	-	-
Satui	-	1 368	1 368
Angsana	-	-	-
Kusan Hulu	-	157	157
Kuranji	-	-	-
Batulicin	-	143	143
Karang Bintang	-	-	-
Simpang Empat	-	1 646	1 646
Mantewe	-	-	-
<b>Tanah Bumbu</b>	<b>63</b>	<b>3 432</b>	<b>3 495</b>

Sumber/*Source*: Kementerian Agama, EMIS, data semester ganjil/ *Ministry of Religious Affairs, EMIS, odd semester*

**Tabel 4.1.5** Jumlah Sekolah, Guru, dan Murid Sekolah Menengah Pertama (SMP) di Bawah Kementerian Pendidikan dan Kebudayaan Menurut Kecamatan, 2020/2021  
*Number of Schools, Teachers, and Pupils in Junior High Schools Under The Ministry of Education and Culture by Sub District, 2020/2021*

Kecamatan Sub District	Sekolah/Schools		
	Negeri/Public	Swasta/ Private	Jumlah/Total
(1)	(2)	(3)	(4)
Kusan Hilir	8	1	9
Sungai Loban	4	1	5
Satui	10	-	10
Angsana	3	1	4
Kusan Hulu	4	-	4
Kuranji	2	-	2
Batulicin	4	2	6
Karang Bintang	4	-	4
Simpang Empat	5	4	9
Mantewe	8	-	8
<b>Tanah Bumbu</b>	<b>52</b>	<b>9</b>	<b>61</b>

Lanjutan Tabel/*Continued Table* 4.1.5

Kecamatan <i>Sub District</i>	Guru <sup>1</sup> / <i>Teachers</i> <sup>1</sup>		
	Negeri/ <i>Public</i>	Swasta/ <i>Private</i>	Jumlah/ <i>Total</i>
(1)	(5)	(6)	(7)
Kusan Hilir	135	10	145
Sungai Loban	83	9	92
Satui	130	-	130
Angsana	55	8	63
Kusan Hulu	55	-	55
Kuranji	32	-	32
Batulicin	80	29	109
Karang Bintang	68	-	68
Simpang Empat	111	30	141
Mantewe	84	-	84
<b>Tanah Bumbu</b>	<b>833</b>	<b>86</b>	<b>919</b>



Lanjutan Tabel/*Continued Table 4.1.5*

Kecamatan <i>Sub District</i>	Murid/ <i>Students</i>		
	Negeri/ <i>Public</i>	Swasta/ <i>Private</i>	Jumlah/ <i>Total</i>
(1)	(8)	(9)	(10)
Kusan Hilir	1 648	65	1 713
Sungai Loban	911	59	970
Satui	1 753	-	1 753
Angsana	715	69	784
Kusan Hulu	729	-	729
Kuranji	345	-	345
Batulicin	1 219	494	1 713
Karang Bintang	862	-	862
Simpang Empat	1 946	302	2 248
Mantewe	822	-	822
<b>Tanah Bumbu</b>	<b>10 950</b>	<b>989</b>	<b>11 939</b>

Catatan/*Note:*

Sumber/*Source:* Kementerian Pendidikan dan Kebudayaan, Sistem Data Pokok Pendidikan, data semester ganjil/  
*Ministry of Educations and Culture, Basic Education Data System, odd semester*

**Tabel 4.1.6** Jumlah Sekolah, Guru, dan Murid Madrasah Tsanawiyah (MTs) di Bawah Kementerian Agama Menurut Kecamatan, 2019/2020  
*Number of Schools, Teachers, and Pupils in Madrasah Tsanawiyah (MTs) Under The Ministry of Religious Affairs by Sub District, 2019/2020*

Kecamatan Sub District	Sekolah/Schools		
	Negeri/Public	Swasta/ Private	Jumlah/Total
(1)	(2)	(3)	(4)
Kusan Hilir	2	2	4
Sungai Loban	-	1	1
Satui	1	4	5
Angsana	-	2	2
Kusan Hulu	-	2	2
Kuranji	-	1	1
Batulicin	-	2	2
Karang Bintang	-	2	2
Simpang Empat	-	3	3
Mantewe	-	3	3
<b>Tanah Bumbu</b>	<b>3</b>	<b>22</b>	<b>25</b>

Lanjutan Tabel/*Continued Table 4.1.6*

Kecamatan <i>Sub District</i>	Guru/ <i>Teachers</i>		
	Negeri/ <i>Public</i>	Swasta/ <i>Private</i>	Jumlah/ <i>Total</i>
(1)	(5)	(6)	(7)
Kusan Hilir	33	24	57
Sungai Loban	-	12	12
Satui	13	32	45
Angsana	-	32	32
Kusan Hulu	-	23	23
Kuranji	-	15	15
Batulicin	-	26	26
Karang Bintang	-	23	23
Simpang Empat	-	53	53
Mantewe	-	23	23
<b>Tanah Bumbu</b>	<b>46</b>	<b>263</b>	<b>309</b>

Lanjutan Tabel/*Continued Table* 4.1.6

Kecamatan <i>Sub District</i>	Murid/ <i>Students</i>		
	Negeri/ <i>Public</i>	Swasta/ <i>Private</i>	Jumlah/ <i>Total</i>
(1)	(8)	(9)	(10)
Kusan Hilir	305	171	476
Sungai Loban	-	57	57
Satui	303	625	928
Angsana	-	283	283
Kusan Hulu	-	122	122
Kuranji	-	110	110
Batulicin	-	419	419
Karang Bintang	-	243	243
Simpang Empat	-	532	532
Mantewe	-	216	216
<b>Tanah Bumbu</b>	<b>608</b>	<b>2 778</b>	<b>3 386</b>

Sumber/*Source*: Kementerian Agama, EMIS, data semester ganjil/ *Ministry of Religious Affairs, EMIS, odd semester*

**Tabel 4.1.7** Jumlah Sekolah, Guru, dan Murid Sekolah Menengah Atas (SMA) di Bawah Kementerian Pendidikan dan Kebudayaan Menurut Kecamatan, 2020/2021  
*Number of Schools, Teachers, and Pupils in Senior High Schools Under The Ministry of Education and Culture by Sub District, 2020/2021*

Kecamatan Sub District	Sekolah/Schools		
	Negeri/Public	Swasta/ Private	Jumlah/Total
(1)	(2)	(3)	(4)
Kusan Hilir	1	-	1
Sungai Loban	1	-	1
Satui	2	-	2
Angsana	1	-	1
Kusan Hulu	1	-	1
Kuranji	1	-	1
Batulicin	-	1	1
Karang Bintang	1	1	2
Simpang Empat	1	-	1
Mantewe	1	-	1
<b>Tanah Bumbu</b>	<b>10</b>	<b>2</b>	<b>12</b>

Lanjutan Tabel/*Continued Table 4.1.7*

Kecamatan <i>Sub District</i>	Guru <sup>1</sup> / <i>Teachers</i> <sup>1</sup>		
	Negeri/ <i>Public</i>	Swasta/ <i>Private</i>	Jumlah/ <i>Total</i>
(1)	(5)	(6)	(7)
Kusan Hilir	38	-	38
Sungai Loban	37	-	37
Satui	49	-	49
Angsana	35	-	35
Kusan Hulu	24	-	24
Kuranji	24	-	24
Batulicin	-	12	12
Karang Bintang	24	9	33
Simpang Empat	60	-	60
Mantewe	23	-	23
<b>Tanah Bumbu</b>	<b>314</b>	<b>21</b>	<b>335</b>

Lanjutan Tabel/Continued Table 4.1.7

Kecamatan Sub District	Murid/Students		
	Negeri/Public	Swasta/ Private	Jumlah/Total
(1)	(8)	(9)	(10)
Kusan Hilir	727	-	727
Sungai Loban	712	-	712
Satui	718	-	718
Angsana	575	-	575
Kusan Hulu	274	-	274
Kuranji	302	-	302
Batulicin	-	75	75
Karang Bintang	325	49	374
Simpang Empat	1 094	-	1 094
Mantewe	368	-	368
<b>Tanah Bumbu</b>	<b>5 095</b>	<b>124</b>	<b>5 219</b>

Catatan/Note:

Sumber/Source: Kementerian Pendidikan dan Kebudayaan, Data Semester Ganjil/Ministry of Educations and Culture, Odd Semester Data

**Tabel 4.1.8** Jumlah Sekolah, Guru, dan Murid Sekolah Menengah Kejuruan (SMK) di Bawah Kementerian Pendidikan dan Kebudayaan Menurut Kecamatan, 2020/2021  
*Number of Schools, Teachers, and Pupils in Vocational High Schools Under The Ministry of Education and Culture by Sub District, 2020/2021*

Kecamatan Sub District	Sekolah/Schools		
	Negeri/Public	Swasta/ Private	Jumlah/Total
(1)	(2)	(3)	(4)
Kusan Hilir	1	1	2
Sungai Loban	1	1	2
Satui	2	1	3
Angsana	-	1	1
Kusan Hulu	1	1	2
Kuranji	-	-	-
Batulicin	-	3	3
Karang Bintang	-	1	1
Simpang Empat	2	2	4
Mantewe	-	-	-
<b>Tanah Bumbu</b>	<b>7</b>	<b>11</b>	<b>18</b>



Lanjutan Tabel/Continued Table 4.1.8

Kecamatan Sub District	Guru/Teachers		
	Negeri/Public	Swasta/Private	Jumlah/Total
(1)	(5)	(6)	(7)
Kusan Hilir	29	17	46
Sungai Loban	24	12	36
Satui	54	13	67
Angsana	-	12	12
Kusan Hulu	20	7	27
Kuranji	-	-	-
Batulicin	-	51	51
Karang Bintang	-	9	9
Simpang Empat	145	60	205
Mantewe	-	-	-
<b>Tanah Bumbu</b>	<b>272</b>	<b>181</b>	<b>453</b>

Lanjutan Tabel/*Continued Table* 4.1.8

Kecamatan <i>Sub District</i>	Murid/ <i>Students</i>		
	Negeri/ <i>Public</i>	Swasta/ <i>Private</i>	Jumlah/ <i>Total</i>
(1)	(8)	(9)	(10)
Kusan Hilir	338	179	517
Sungai Loban	362	38	400
Satui	1 192	205	1 397
Angsana	-	189	189
Kusan Hulu	296	158	454
Kuranji	-	-	-
Batulicin	-	871	871
Karang Bintang	-	42	42
Simpang Empat	2 255	1 333	3 588
Mantewe	-	-	-
<b>Tanah Bumbu</b>	<b>4 443</b>	<b>3 015</b>	<b>7 458</b>

Catatan/*Note*:

Sumber/*Source*: Kementerian Pendidikan dan Kebudayaan, Data Semester Ganjil/ *Ministry of Educations and Culture, Odd Semester Data*

**Tabel 4.1.9** Jumlah Sekolah, Guru, dan Murid Madrasah Aliyah (MA) di Bawah Kementerian Agama Menurut Kecamatan, 2020/2021  
*Number of Schools, Teachers, and Pupils in Madrasah Aliyah (MA) Under the Ministry of Religious Affairs by Sub District, 2020/2021*

Kecamatan Sub District	Sekolah/Schools		
	Negeri/Public	Swasta/Private	Jumlah/Total
(1)	(2)	(3)	(4)
Kusan Hilir	1	-	1
Sungai Loban	-	1	1
Satui	-	3	3
Angsana	-	-	-
Kusan Hulu	-	-	-
Kuranji	-	-	-
Batulicin	-	2	2
Karang Bintang	-	-	-
Simpang Empat	-	2	2
Mantewe	-	1	1
<b>Tanah Bumbu</b>	<b>1</b>	<b>9</b>	<b>10</b>

Lanjutan Tabel/*Continued Table 4.1.9*

Kecamatan <i>Sub District</i>	Guru/ <i>Teachers</i>		
	Negeri/ <i>Public</i>	Swasta/ <i>Private</i>	Jumlah/ <i>Total</i>
(1)	(5)	(6)	(7)
Kusan Hilir	23	-	23
Sungai Loban	-	9	9
Satui	-	31	31
Angsana	-	-	-
Kusan Hulu	-	-	-
Kuranji	-	-	-
Batulicin	-	14	14
Karang Bintang	-	-	-
Simpang Empat	-	15	15
Mantewe	-	8	8
<b>Tanah Bumbu</b>	23	77	100

Lanjutan Tabel/*Continued Table* 4.1.9

Kecamatan <i>Sub District</i>	Murid/ <i>Students</i>		
	Negeri/ <i>Public</i>	Swasta/ <i>Private</i>	Jumlah/ <i>Total</i>
(1)	(8)	(9)	(10)
Kusan Hilir	410	-	410
Sungai Loban	-	89	89
Satui	-	368	368
Angsana	-	-	-
Kusan Hulu	-	-	-
Kuranji	-	-	-
Batulicin	-	157	157
Karang Bintang	-	-	-
Simpang Empat	-	192	192
Mantewe	-	16	16
<b>Tanah Bumbu</b>	<b>410</b>	<b>822</b>	<b>1 232</b>

Sumber/*Source*: Kementerian Agama, EMIS, data semester ganjil/ *Ministry of Religious Affairs, EMIS, odd semester*

**Tabel 4.1.10** Jumlah Desa<sup>1</sup>/Kelurahan yang Memiliki Fasilitas Sekolah Menurut Kecamatan dan Tingkat Pendidikan, 2018-2020

*Number of Villages<sup>1</sup> Having Educational Facilities by Province and Educational Level, 2018-2020*

Kecamatan Sub District	SD Primary School			SMP Junior High School		
	2018	2019	2020	2018	2019	2020
	(1)	(2)	(3)	(4)	(5)	(6)
Kusan Hilir	28	28	28	12	12	12
Sungai Loban	17	17	17	6	6	6
Satui	16	16	16	10	10	10
Angsana	9	9	9	4	4	4
Kusan Hulu	18	18	18	5	5	5
Kuranji	7	7	7	3	3	3
Batulicin	7	7	7	5	5	5
Karang Bintang	10	10	10	5	5	5
Simpang Empat	12	12	12	7	7	7
Mantewe	12	12	12	10	10	10
<b>Tanah Bumbu</b>	<b>136</b>	<b>136</b>	<b>136</b>	<b>67</b>	<b>67</b>	<b>67</b>

Lanjutan Tabel/Continued Table 4.1.10

Kecamatan Sub District	SMA Senior High School			SMK Vocational School		
	2018	2019	2020	2018	2019	2020
(1)	(8)	(9)	(10)	(11)	(12)	(13)
Kusan Hilir	3	3	3	3	3	3
Sungai Loban	1	1	1	2	2	2
Satui	4	4	4	2	2	2
Angsana	1	1	1	1	1	1
Kusan Hulu	1	1	1	2	2	2
Kuranji	1	1	1	-	-	-
Batulicin	3	3	3	2	2	2
Karang Bintang	2	2	2	1	1	1
Simpang Empat	3	3	3	3	3	3
Mantewe	2	2	3	-	-	-
<b>Tanah Bumbu</b>	21	21	22	16	16	16

Lanjutan Tabel/*Continued Table* 4.1.10

Kecamatan <i>Sub District</i>	Perguruan Tinggi/ <i>University</i>		
	2018	2019	2020
(1)	(14)	(15)	(16)
Kusan Hilir	1	1	1
Sungai Loban	-	-	-
Satui	-	-	-
Angsana	-	-	-
Kusan Hulu	-	-	-
Kuranji	-	-	-
Batulicin	1	1	1
Karang Bintang	-	-	-
Simpang Empat	1	1	1
Mantewe	-	-	-
<b>Tanah Bumbu</b>	<b>3</b>	<b>3</b>	<b>3</b>

Catatan/*Note*: <sup>1</sup> Desa pada tabel ini termasuk Unit Permukiman Transmigrasi (UPT) yang masih dibina oleh kementerian terkait dan nagari di Provinsi Sumatera Barat/*Villages in this table include Transmigration Settlement Unit which is still fostered by the relevant ministries and the nagari in the Province of Sumatera Barat*

*Sumber/Source*: BPS, Pendataan Potensi Desa (Podes)/ *BPS–Statistics Indonesia, Village Potential Data Collection*



**Tabel 4.1.11** Angka Partisipasi Murni (APM) dan Angka Partisipasi Kasar (APK) Menurut Jenjang Pendidikan di Kabupaten Tanah Bumbu, 2019 dan 2020  
*Net Enrolment Rate and Gross Enrolment Rate by Educational Level in Tanah Bumbu Regency, 2019 and 2020*

<i>Jenjang Pendidikan Educational Level</i>	<i>APM Net Participation Rates</i>		<i>APK Gross Participation Rates</i>	
	2019	2020	2019	2020
	(1)	(2)	(3)	(4)
<i>SD/MI Primary School</i>	99,09	98,95	109,01	107,93
<i>SMP/MTs Lower Secondary School</i>	77,42	77,66	90,54	91,48
<i>SMA/SMK/MA Upper Secondary School</i>	62,78	63,65	74,03	75,64

Sumber/Source: Survei Sosial Ekonomi Nasional Kor. Maret 2018/National Socio Economic Survey kor. March 2018

**Tabel 4.1.12** Jumlah Sekolah Menurut Tingkat Pendidikan di Kabupaten Tanah Bumbu, 2020/2021  
*Number of Schools by Education Level in Tanah Bumbu Regency, 2020/2021*

Tingkat Pendidikan / Education Level	Sekolah / School	Murid / Student	Guru / Teacher
(1)	(2)	(4)	(5)
<b>1. Taman Kanak-kanak / Kindergarden</b>			
• Negeri	15	1 295	157
• Swasta	194	9 430	958
<b>2. SD / Elementary School</b>			
• Negeri	175	34 133	2 263
• Swasta	17	3 059	214
<b>3. SMP / Junior High School</b>			
• Negeri	52	10 950	833
• Swasta	9	989	86
<b>4. SMA / Senior High School</b>			
• Negeri	10	5 095	314
• Swasta	2	124	21
<b>5. SMK / Vocational High School</b>			
• Negeri	7	4 443	272
• Swasta	11	3 015	181

**Tabel 4.1.13** Jumlah Sekolah Agama Menurut Tingkat Pendidikan di Kabupaten Tanah Bumbu, 2019/2020  
*Number of State Religious Schools by Education Level in Tanah Bumbu Regency, 2019/2020*

Tingkat Pendidikan / Education Level	Sekolah / School	Murid / Student	Guru / Teacher
(1)	(2)	(4)	(5)
1. Taman Kanak2 / Kindergarden			
• Raudhatul Athfal	4	526	35
• Busthanul Athfal	-	-	-
2. Madrasah Ibtidaiyah			
• MI Negeri	1	63	12
• MI Swasta	13	3 432	187
3. Madrasah Tsanawiyah			
• MTs Negeri	3	608	46
• MTs Swasta	22	2 778	263
4. Madrasah 'Aliyah			
• MA Negeri	1	410	23
• MA Swasta	9	822	77

**Tabel 4.1.14** Pondok Pesantren, Jumlah Santri dan Pengajar se Kabupaten Tanah Bumbu, 2020  
*Islamic Boarding School in Tanah Bumbu Regency, 2020*

	Pondok Pesantren / <i>Islamic Boarding School</i>	Alamat/ <i>Address</i>	Jumlah Santri / <i>Student</i>	Jumlah Guru / <i>Teacher</i>
	(1)	(2)	(3)	(4)
1.	Darul Falah	Gunung Besar. Simpang Empat	78	12
2.	Al Istiqamah	Mantewe, Mantewe	197	11
3.	Ass Syafi'iyah	Pacakan, Kusan Hulu	40	4
4.	Hidayatullah	Sungai Cuka, Satui	122	11
5.	Daarul Ishlah Asyasyafiyah	Batu Meranti, Sungai Loban	234	35
6.	Baitul Makmur	Jl. Banyuwangi Gg. Makmur RT. 07 Ds. Gunung Antasari Kec. Simpang Empat	65	5
7.	Al Kautsar	Al Kautsar, Satui	487	24
8.	Ushuluddin Insan Kamil	Desa Sungai Danau	20	
9.	Tarbiyyatul Aulaad	Wiritasi, Kusan Hilir	275	22
10.	Azzikra DDI	Desa Kersik Putih, Batulicin	433	39
11.	Darul Hadid	Cekdam, Simpang Empat	285	25
12.	Darul Ijabah	Gunung Tinggi, Batulicin	365	27
13.	Syarif Abbas	Desa Barokah, Simpang Empat	10	2
14.	Al-Asmaul Husna	Baroqah, Simpang Empat	116	14
15.	Hidayatussalam NW	Sungai Danau, Satui	23	8

Lanjutan Tabel/*Continued Table* 4.1.14

	Pondok Pesantren / <i>Islamic Boarding School</i>	Alamat/ <i>Address</i>	Jumlah Santri / <i>Student</i>	Jumlah Guru / <i>Teacher</i>
	(1)	(2)	(3)	(4)
16.	Darul Ma'rifah	Desa Makmur Mulia, Satui	100	14
17.	Zadul Muttaqin	Desa Sarigadung, Simpang Empat	357	21
18.	Al Kautsar Satiung	Desa Satiung, Kusan Hilir	10	3
19.	Nurul Musthafa	Desa Damar Indah, Sungai Loban	72	27
20.	Raudhatur Rahmah	Sungai Loban	86	8
21.	Daul Muhibbin Lil Musthofa SAW	Mekarsari, Simpang Empat	44	6
22.	Anwar Muhammad	Sinar Bulan, Satui	177	14
23.	Datuk Kalampayan	Baru Gelang, Kusan Hilir	171	18
24.	Darussalam Martapura Cabang Tanah Bumbu	Jl. Raya Serongga RT. 04 RW.01 Ds. Gunung Besar	63	4

Sumber/ Source : Kantor Kementerian Agama Kabupaten Tanah Bumbu / Office of Religion Affair Department of Tanah Bumbu Regency

**Tabel 4.1.15** Jumlah Perguruan Tinggi, Mahasiswa, dan Tenaga Edukatif (Negeri dan Swasta) di bawah Kementerian Riset, Teknologi, dan Pendidikan Tinggi, 2019/2020  
 Number of Schools, Teachers, and Pupils in Primary Schools Under The Ministry of Education and Culture by Sub District, 2019/2020

Kecamatan Sub District	Perguruan Tinggi/ <i>Universities</i>		
	Negeri/ Public	Swasta/ Private	Jumlah/ Total
(1)	(2)	(3)	(4)
Kusan Hilir	-	1	1
Sungai Loban	-	-	-
Satui	-	-	-
Angsana	-	-	-
Kusan Hulu	-	-	-
Kuranji	-	-	-
Batulicin	-	1	1
Karang Bintang	-	-	-
Simpang Empat	-	1	1
Mantewe	-	-	-
<b>Tanah Bumbu</b>	-	<b>3</b>	<b>3</b>

Lanjutan Tabel/*Continued Table* 4.1.15

Kecamatan <i>Sub District</i>	Tenaga Edukasi / <i>Educational Staff</i>		
	Negeri/ <i>Public</i>	Swasta/ <i>Private</i>	Jumlah/ <i>Total</i>
(1)	(5)	(6)	(7)
Kusan Hilir	-	-	-
Sungai Loban	-	-	-
Satui	-	-	-
Angsana	-	-	-
Kusan Hulu	-	-	-
Kuranji	-	-	-
Batulicin	-	20	20
Karang Bintang	-	-	-
Simpang Empat	-	19	19
Mantewe	-	-	-
<b>Tanah Bumbu</b>	-	<b>39</b>	<b>39</b>

Lanjutan Tabel/*Continued Table* 4.1.15

Kecamatan <i>Sub District</i>	Mahasiswa/ <i>College Students</i>		
	Negeri/ <i>Public</i>	Swasta/ <i>Private</i>	Jumlah/ <i>Total</i>
(1)	(8)	(9)	(10)
Kusan Hilir	-	-	-
Sungai Loban	-	-	-
Satui	-	-	-
Angsana	-	-	-
Kusan Hulu	-	-	-
Kuranji	-	-	-
Batulicin	-	162	162
Karang Bintang	-	-	-
Simpang Empat	-	229	229
Mantewe	-	-	-
<b>Tanah Bumbu</b>	-	<b>357</b>	<b>357</b>

Catatan/*Note*:

Sumber/*Source*: Kementerian Riset, Teknologi, dan Pendidikan Tinggi / *Ministry of Research, Technology and Higher Education*



## 4.2 KESEHATAN/HEALTH

**Tabel 4.2.1** Jumlah Desa<sup>1</sup>/Kelurahan Yang Memiliki Sarana Kesehatan Menurut Kecamatan, 2019-2020  
*Number of Villages<sup>1</sup> Having Health Facilities by Sub District, 2019-2020*

Kecamatan Sub District	Rumah Sakit Hospital		Rumah Sakit Bersalin Maternity Hospital	
	2019	2020	2019	2020
(1)	(2)	(3)	(4)	(5)
Kusan Hilir	1	1	-	-
Sungai Loban	-	-	-	-
Satui	-	-	-	-
Angsana	-	-	-	-
Kusan Hulu	-	-	-	-
Kuranji	-	-	-	-
Batulicin	-	-	-	-
Karang Bintang	-	-	-	-
Simpang Empat	2	2	-	-
Mantewe	-	-	-	-
<b>Tanah Bumbu</b>	<b>3</b>	<b>3</b>	-	-

Lanjutan Tabel/*Continued Table* 4.2.1

Kecamatan <i>Sub District</i>	Poliklinik <i>Polyclinic</i>		Puskesmas <i>Public Health Center</i>	
	2019	2020	2019	2020
(1)	(6)	(7)	(8)	(9)
Kusan Hilir	1	1	2	2
Sungai Loban	4	4	1	1
Satui	5	6	1	1
Angsana	2	2	1	1
Kusan Hulu	–	–	2	2
Kuranji	–	–	1	1
Batulicin	1	1	1	1
Karang Bintang	–	–	2	2
Simpang Empat	6	6	2	2
Mantewe	–	–	1	1
<b>Tanah Bumbu</b>	<b>19</b>	<b>20</b>	<b>14</b>	<b>14</b>

Lanjutan Tabel/Continued Table 4.2.1

Kecamatan Sub District	Puskesmas Pembantu <i>Subsidiary of Public Health Center</i>		Apotek <i>Pharmacy</i>	
	2019	2020	2019	2020
(1)	(10)	(11)	(12)	(13)
Kusan Hilir	2	2	1	2
Sungai Loban	–	–	1	2
Satui	1	1	5	5
Angsana	–	1	1	2
Kusan Hulu	–	–	–	–
Kuranji	–	–	–	–
Batulicin	2	2	2	2
Karang Bintang	–	–	1	1
Simpang Empat	–	–	8	8
Mantewe	–	–	–	–
<b>Tanah Bumbu</b>	<b>5</b>	<b>6</b>	<b>19</b>	<b>22</b>

Catatan/Note: <sup>1</sup> Desa pada tabel ini termasuk Unit Permukiman Transmigrasi (UPT) yang masih dibina oleh kementerian terkait dan nagari di Provinsi Sumatera Barat/*Villages in this table include Transmigration Settlement Unit which is still fostered by the relevant ministries and the nagari in the Province of Sumatera Barat*

Sumber/Source: BPS, Pendataan Potensi Desa (Podes)/BPS-Statistics Indonesia, Village Potential Data Collecting

**Tabel 4.2.2** Jumlah Tenaga Kesehatan Menurut Kecamatan, 2020  
*Number of Medical Personnel by Sub District, 2020*

Kecamatan <i>Sub District</i>	Dokter <sup>1</sup> <i>Doctor<sup>1</sup></i>	Dokter Gigi <i>Dentist</i>	Perawat <i>Nurse</i>	Bidan <i>Midwife</i>	Tenaga Kefarmasian <i>Pharmacist</i>
(1)	(2)	(3)	(3)	(4)	(5)
Kusan Hilir	66	5	253	173	29
Sungai Loban	6	1	36	54	0
Satui	2	0	34	56	2
Angsana	2	1	25	51	2
Kusan Hulu	4	1	40	57	3
Kuranji	1	0	16	20	1
Batulicin	5	1	23	37	2
Karang Bintang	11	0	35	56	2
Simpang Empat	26	2	130	139	18
Mantewe	3	1	15	34	1
<b>Tanah Bumbu</b>	<b>126</b>	<b>12</b>	<b>607</b>	<b>677</b>	<b>60</b>

Lanjutan Tabel/Continued Table 4.2.2

Kecamatan Sub District	Tenaga Kesehatan Masyarakat Public Health Worker	Tenaga Kesehatan Lingkungan Enviromental Health Worker	Tenaga Gizi Nutrionist	Ahli Teknologi Laboratorium Medik Medical Laboratory Technician
(1)	(6)	(7)	(8)	(9)
Kusan Hilir	6	7	16	31
Sungai Loban	1	3	3	2
Satui	4	2	5	4
Angsana	4	1	2	3
Kusan Hulu	5	1	7	1
Kuranji	2	2	3	1
Batulicin	2	1	2	1
Karang Bintang	6	2	3	1
Simpang Empat	6	4	7	10
Mantewe	2	1	3	0
<b>Tanah Bumbu</b>	<b>38</b>	<b>24</b>	<b>51</b>	<b>54</b>

Catatan/Note: <sup>1</sup> Dokter dalam tabel ini termasuk dokter spesialis (selain spesialis gigi) dan dokter umum/Doctor in this table include medical specialist (exclude dentist specialist) and general practitioner

<sup>2</sup> Dokter gigi dalam tabel ini termasuk dokter spesialis gigi dan dokter gigi/ Doctor in this table include dentist dan dentist specialist

Sumber/Source: Dinas Kesehatan Kabupaten Tanah Bumbu/ Health Office of Tanah Bumbu Regency

**Tabel 4.2.3** Jumlah Rumah Sakit Umum, Rumah Sakit Khusus, dan Puskesmas Menurut Kecamatan, 2019 dan 2020  
**Table Number of General Hospital, Special Hospital, and Public Health Center by Sub District, 2019 dan 2020**

Kecamatan Sub District	Rumah Sakit Umum General Hospital		Rumah Sakit Khusus Special Hospital		Rumah Sakit Bersalin/ Rumah Bersalin Maternity Hospital		Puskesmas Public Health Center	
	2019	2020	2019	2020	2019	2020	2019	2020
(1)	(2)	(3)	(4)	(5)	(6)	(7)	(8)	(9)
Kusan Hilir	1	1	-	-	-	-	2	2
Sungai Loban	-	-	-	-	-	-	1	1
Satui	-	-	-	-	-	-	1	1
Angsana	-	-	-	-	-	-	1	1
Kusan Hulu	-	-	-	-	-	-	2	2
Kuranji	-	-	-	-	-	-	1	1
Batulicin	-	-	-	-	-	-	1	1
Karang Bintang	-	-	-	-	-	-	2	2
Simpang Empat	1	1	-	-	1	1	2	2
Mantewe	-	-	-	-	-	-	1	1
<b>Tanah Bumbu</b>	<b>2</b>	<b>2</b>	<b>-</b>	<b>-</b>	<b>1</b>	<b>1</b>	<b>14</b>	<b>14</b>

Lanjutan Tabel/Continued Table 4.2.3

Kecamatan Sub District	Klinik/Balai Kesehatan Clinic/Health Center		Posyandu Maternal & Child Health Center		Polindes Village Maternity	
	2019	2020	2019	2020	2019	2020
(1)	(10)	(11)	(12)	(13)	(14)	(15)
Kusan Hilir	1	2	37	37	24	24
Sungai Loban	2	2	22	22	10	10
Satui	8	9	33	33	12	12
Angsana	9	9	11	11	10	10
Kusan Hulu	-	1	28	26	23	23
Kuranji	-	-	8	8	6	6
Batulicin	-	-	9	9	5	5
Karang Bintang	-	-	15	15	10	10
Simpang Empat	8	10	29	30	2	2
Mantewe	1	1	14	14	14	14
<b>Tanah Bumbu</b>	<b>29</b>	<b>34</b>	<b>204</b>	<b>205</b>	<b>116</b>	<b>116</b>

Catatan/Note:

Sumber/Source: Dinas Kesehatan Kabupaten Tanah Bumbu/ Health Office of Tanah Bumbu Regency

**Tabel 4.2.4** 25 Penyakit Terbanyak di RSUD dr. H. Andi Abdurrahman Noor, 2020  
*Tabel* The 25 Most Diseases in dr. H. Andi Abdurrahman Noor Hospital, 2020

Jenis Penyakit <i>The Type of Disease</i>		Jumlah Kasus <i>Number Of Cases</i>
(1)		(2)
1.	Hypertension	1 223
2.	Low Back Pain	972
3.	Skizofrenia Tak Terinci	866
4.	Diabetes Mellitus	857
5.	Pulpitis	718
6.	Osteoarthritis	638
7.	Dyspepsia	613
8.	Epilepsy	592
9.	Otitis Media Supuratif	493
10.	Skizofrenia Paranoid	464

Sumber/Source: Dinas Kesehatan Kabupaten Tanah Bumbu / Health Service of Tanah Bumbu Regency



**Tabel 4.2.5** Persentase Balita Yang Pernah Mendapat Imunisasi Menurut Jenis Imunisasi di Kabupaten Tanah Bumbu, 2017–2020  
*Percentage of Children Under Five Years Who Had Immunization by Type of Immunization in Tanah Bumbu Regency, 2017–2020*

Jenis Imunisasi <i>Type of Immunization</i>	2017	2018	2019	2020
(1)	(2)	(3)	(4)	(5)
BCG	95.3	80,55	92,09	92,09
Campak/Measles	82.7	88,36	69,63	69,63
DPT	92.5	82,00	86,32	86,32
Polio	95.7	82,10	93,08	93,08
Hepatitis B	89.0	80,13	86,98	86,98

Sumber/Source: Survei Sosial Ekonomi Nasional Kor, Maret/ *National Socio Economic Survey kor, March*

**Tabel 4.2.6** Jumlah Bayi Lahir, Bayi Berat Badan Lahir Rendah (BBLR), BBLR Dirujuk, dan Bergizi Buruk di Kabupaten Tanah Bumbu, 2020  
*Number of Births, Babies with Low Birth Weights (LBW), Treated LBW, and Malnutrition Cases in Tanah Bumbu Regency, 2020*

Tahun Year	Bayi Lahir Births	BBLR/LBW		Gizi Buruk Malnutrition
		Jumlah Total	Dirujuk Treated	
(1)	(2)	(3)	(4)	(5)
2012	4 727	87	-	5
2013	5 056	7	-	2
2014	5 103	119	-	-
2015	5 856	163	-	3
2016	5 932	305	305	5
2017	6 309	115	10	2
2018	6 326	134	18	4
2019	6 407	102	23	3
2020	6 693	166	64	3

Sumber/Source: Dinas Kesehatan Kabupaten Tanah Bumbu / Health Service of Tanah Bumbu Regency

**Tabel 4.2.7** Jumlah Ibu Hamil, Melakukan Kunjungan K1, Melakukan Kunjungan K4, Kurang Energi Kronis (KEK), dan Mendapat Tablet Zat Besi (Fe) di Kabupaten Tanah Bumbu, 2012–2020  
*Number of Pregnant Women, Those with One Visit and four Visits of Antenatal Care, Chronic Energy Deficiency (CED), and Receiving Iron Supplement in Tanah Bumbu Regency, 2012–2020*

<b>Tahun Years</b>	<b>Jumlah Ibu Hamil Pregnant Women</b>	<b>Melakukan Kunjungan K1 One Visit</b>	<b>Melakukan Kunjungan K4 Four Visits</b>	<b>Kurang Energi Kronis (KEK) Chronic Energy Deficiency (CED)</b>	<b>Mendapat Zat Besi (Fe) Receiving Iron Supplement</b>
(1)	(2)	(3)	(4)	(5)	(6)
2012	5 106	4 585	4 122	-	4 641
2013	5 719	4 635	4 804	-	4 758
2014	5 719	5 995	4 498	-	5 027
2015	8 183	5 726	5 164	113	5 515
2016	7 996	6 964	5 656	535	5 829
2017	8 724	7 406	6 306	737	6 229
2018	8 741	7 727	6 123	703	6 453
2019	8 742	7 637	6 246	856	6 542
2020	8 738	7 788	6 636	758	6726

Sumber/Source: Dinas Kesehatan Kabupaten Tanah Bumbu / Health Service of Tanah Bumbu Regency

**Tabel 4.2.8** Jumlah Penyuluhan Kesehatan Reproduksi dan KB menurut kecamatan di Kabupaten Tanah Bumbu, 2020  
*Number of Reproductive Health and Family Planning Counselling by Subdistrict in Tanah Bumbu Regency, 2020*

	Kecamatan <i>Subdistrict</i>	Jumlah Penyuluhan <i>Number of Counselling</i>
	(1)	(2)
1	Kusan Hilir	614
2	Sungai Loban	128
3	Satui	417
4	Angsana	258
5	Kusan Hulu	794
6	Kuranji	163
7	Batulicin	108
8	Karang Bintang	367
9	Simpang Empat	808
10	Mantewe	514
	<b>Tanah Bumbu</b>	<b>4171</b>

Sumber/Source: Dinas Keluarga Berencana, Pemberdayaan Perempuan, dan Perlindungan Anak Kabupaten Tanah Bumbu/  
 Department of Child Protection, Women Empowerment, and Family Planning Board of Tanah Bumbu Regency

**Tabel 4.2.9** Jumlah Tenaga PLKB menurut kecamatan di Kabupaten Tanah Bumbu, 2019  
*Number Family Planning Field Officer by Subdistrict in Tanah Bumbu Regency, 2019*

	<b>Kecamatan Subdistrict</b>	<b>Laki-laki Male</b>	<b>Perempuan Female</b>	<b>Jumlah Total</b>
	(1)			(2)
1	Kusan Hilir	2	13	15
2	Sungai Loban	3	1	4
3	Satui	2	2	4
4	Angsana	1	4	5
5	Kusan Hulu	5	10	15
6	Kuranji	3	0	3
7	Batulicin	1	3	4
8	Karang Bintang	1	5	6
9	Simpang Empat	1	6	7
10	Mantewe	1	4	5
	<b>Tanah Bumbu</b>	20	48	68

Sumber/Source: Dinas Keluarga Berencana, Pemberdayaan Perempuan, dan Perlindungan Anak Kabupaten Tanah Bumbu/  
 Department of Child Protection, Women Empowerment, and Family Planning Board of Tanah Bumbu Regency

**Tabel 4.2.10** Jumlah Kasus HIV/AIDS, IMS, DBD, Diare, TB, dan Malaria Menurut Kecamatan di Kabupaten Tanah Bumbu, 2020  
*Number of Cases of HIV/AIDS, Sexually Transmitted Infection, Dengue Fever, Diarrhea, Tuberculosis (TB) and Malaria by Subdistrict in Tanah Bumbu Regency, 2020*

Kecamatan Subdistrict	HIV/ AIDS HIV/ AIDS	IMS Sexually Transmitted Infection	DBD Dengue Fever	Diare Diarrhea	TB Tuberculosis	Malaria Malaria
(1)	(2)	(3)	(4)	(5)	(6)	(7)
Kusan Hilir	4	0	48	198	27	6
Sungai Loban	0	6	38	117	14	0
Satui	6	5	81	320	12	0
Angsana	3	4	19	278	21	2
Kusan Hulu	0	4	75	284	11	20
Kuranji	0	3	24	154	7	0
Batulicin	2	1	28	133	15	0
Karang Bintang	1	3	79	251	16	0
Simpang Empat	8	7	93	208	56	6
Mantewe	6	0	34	218	14	8
<b>Tanah Bumbu</b>	<b>30</b>	<b>33</b>	<b>519</b>	<b>2 161</b>	<b>193</b>	<b>42</b>
2019	69	34	252	3 243	344	100
2018	41	78	74	4 998	346	53
2017	39	87	48	5 383	244	154
2016	30	16	423	5 423	141	166

Sumber/Source: Dinas Kesehatan Kabupaten Tanah Bumbu / Health Service of Tanah Bumbu Regency

**Tabel 4.2.11** Jumlah Klinik Keluarga Berencana (KKB) dan Pos Pelayanan Keluarga Berencana Desa (PPKBD) Menurut Kecamatan di Kabupaten Tanah Bumbu, 2020  
*Number of Family Planning Clinics and Village Family Planning Service Units by Subdistrict in Tanah Bumbu Regency, 2020*

Kecamatan <i>Subdistrict</i>	Klinik Keluarga Berencana Family Planning Clinics	Pos Pelayanan Keluarga Berencana Desa Village Family Planning Service Units
(1)	(2)	(3)
Kusan Hilir	3	35
Sungai Loban	2	17
Satui	3	16
Angsana	1	9
Kusan Hulu	2	21
Kuranji	1	7
Batulicin	1	9
Karang Bintang	2	11
Simpang Empat	7	12
Mantewe	2	12
<b>Tanah Bumbu</b>	<b>24</b>	<b>149</b>
<b>2019</b>	<b>22</b>	<b>149</b>
2018	22	149
<b>2017</b>	<b>21</b>	<b>149</b>
2016	21	149

Sumber/Source: Dinas Keluarga Berencana, Pemberdayaan Perempuan, dan Perlindungan Anak Kabupaten Tanah Bumbu/  
 Department of Child Protection, Women Empowerment, and Family Planning Board of Tanah Bumbu Regency

**Tabel 4.2.12** Jumlah Pasangan Usia Subur dan Peserta KB Aktif Menurut Kecamatan di Kabupaten Tanah Bumbu, 2020  
*Number of Eligible Couples and Family Planning Participants by Subdistrict in Tanah Bumbu Regency, 2020*

Kecamatan Subdistrict	Jumlah PUS Eligible Couples	Peserta KB Aktif Family Planning Participants			
		IUD	MOW	MOP	Kondom Condom
(1)	(2)	(3)	(4)	(5)	(6)
Kusan Hilir	9 169	82	137	22	61
Sungai Loban	4 798	77	64	27	24
Satui	9 103	31	63	3	113
Angsana	3 824	105	90	9	49
Kusan Hulu	4 229	47	48	8	46
Kuranji	3 133	19	53	5	53
Batulicin	5 049	56	9	9	440
Karang Bintang	4 117	46	24	13	52
Simpang Empat	14 337	120	85	16	243
Mantewe	4 742	35	30	8	43
<b>Tanah Bumbu</b>	<b>62 501</b>	<b>618</b>	<b>603</b>	<b>120</b>	<b>1 124</b>
2 0 1 9	58 388	543	663	112	1 656
2 0 1 8	52 239	452	623	109	1 189
2 0 1 7	52 239	415	494	107	862
2 0 1 6	62 270	428	534	115	1 632



Lanjutan Tabel/ Continued Table 4.2.12

Kecamatan Subdistrict	Peserta KB Aktif Family Planning Participants			
	Implan Implants	Suntikan Injection	Pil Pill	Jumlah Total
(1)	(7)	(8)	(9)	(10)
Kusan Hilir	417	3 915	2 710	7 042
Sungai Loban	673	1 884	1 032	3 589
Satui	1 038	3 453	2 937	7 428
Angsana	243	1 892	964	3 099
Kusan Hulu	454	882	1 812	3 148
Kuranji	618	765	788	2 171
Batulicin	336	2 357	1 664	4 357
Karang Bintang	355	2 291	702	3 348
Simpang Empat	403	5 167	4 269	9 839
Mantewe	866	1 608	1 315	3 789
<b>Tanah Bumbu</b>	<b>5 403</b>	<b>24 214</b>	<b>18 193</b>	<b>47 810</b>
2019	5 370	23 906	16 090	48 340
2018	4 482	22 202	15 916	44 973
2017	4 134	20 013	14 407	38 554
2016	4 856	20 078	19 820	44 751

Sumber/ Source : Dinas Keluarga Berencana , Pemberdayaan Perempuan, dan Perlindungan Anak Kabupaten Tanah Bumbu/  
Department of Child Protection, Women Empowerment, and Family Planning Board of Tanah Bumbu Regency

**Tabel 4.2.13** Jumlah Perawat, Bidan dan Dukun Kampung Menurut Kecamatan di Kabupaten Tanah Bumbu, 2020  
*Number of Nurse, Midwife and Traditional Midwife by Subdistrict in Tanah Bumbu Regency, 2020*

Kecamatan / Subdistrict	Perawat / Nurse	Bidan / Midwife	Dukun Kampung / Traditional Midwife
(1)	(2)	(3)	(4)
<b>Kusan Hilir</b>	253	173	15
<b>Sungai Loban</b>	36	54	4
<b>Satui</b>	34	56	16
<b>Angsana</b>	25	51	10
<b>Kusan Hulu</b>	40	57	30
<b>Kuranji</b>	16	20	7
<b>Batulicin</b>	23	37	8
<b>Karang Bintang</b>	35	56	5
<b>Simpang Empat</b>	130	139	16
<b>Mantewe</b>	15	34	11
<b>Tanah Bumbu</b>	<b>607</b>	<b>677</b>	<b>122</b>
<b>2019</b>	<b>246</b>	<b>382</b>	<b>161</b>
<b>2018</b>	<b>249</b>	<b>384</b>	<b>175</b>
<b>2017</b>	<b>252</b>	<b>386</b>	<b>183</b>
2016	231	294	223
2015	244	319	126
2014	178	260	217
2013	188	222	299
2012	206	160	149

Sumber/Source: Dinas Kesehatan Kabupaten Tanah Bumbu / Health Service of Tanah Bumbu Regency

**Tabel 4.2.14** Jumlah Apotik dan Tenaga Apoteker Setiap Kecamatan di Kabupaten Tanah Bumbu, 2020  
*Number of Pharmacy and Pharmacist Every Subdistrict in Tanah Bumbu Regency, 2020*

Kecamatan / Subdistrict	Apotek / Pharmacy	Apoteker / Pharmacist	Asisten Apoteker / Assistant Pharmacist
(1)	(2)	(3)	(4)
Kusan Hilir	6	7	29
Sungai Loban	2	3	0
Satui	6	2	2
Angsana	6	1	2
Kusan Hulu	0	2	3
Kuranji	0	1	1
Batulicin	5	3	2
Karang Bintang	2	1	2
Simpang Empat	22	5	18
Mantewe	0	1	1
<b>Tanah Bumbu</b>	<b>49</b>	<b>26</b>	<b>60</b>
2019	49	11	20
2018	42	8	22
2017	34	6	14
2016	33	4	19
2015	29	6	22
2014	22	2	14
2013	16	2	15
2012	16	14	17

Sumber/Source: Dinas Kesehatan Kabupaten Tanah Bumbu / Health Service of Tanah Bumbu Regency

**Tabel 4.2.15** Jumlah Tenaga Kesehatan di RSUD dr. H. Andi Abdurrahman Noor Kabupaten Tanah Bumbu, 2020  
*The Number of Health Workers at RSUD dr. H. Andi Abdurrahman Noor Tanah Bumbu Regency, 2020*

	Uraian / Items	Laki laki / Male	Perempuan / Female	Jumlah / Total
	(1)	(2)	(3)	(4)
1.	Pejabat Struktural RSUD	8	6	14
2.	Dokter Spesialis Penyakit Dalam	2	0	2
3.	Dokter Spesialis Anak	2	1	3
4.	Dokter Spesialis Obsgyn	2	1	3
5.	Dokter Spesialis Bedah	3	1	4
6.	Dokter Spesialis Fisik dan Rehabilitasi	1	0	1
7.	Dokter Spesialis Kesehatan Jiwa	1	0	1
8.	Dokter Spesialis Orthopedi	1	0	1
9.	Dokter Spesialis Kulit dan Kelamin	0	1	1
10.	Dokter Spesialis Anestesi	2	0	2
11.	Dokter Spesialis Saraf	0	1	1
12.	Dokter Spesialis THT	0	1	1
13.	Dokter Spesialis Radiologi	0	1	1
14.	Dokter Spesialis Mata	1	0	1
15.	Dokter Spesialis Gizi Klinik	0	0	0
16.	Dokter Spesialis Bedah Mulut	0	0	0
17.	Dokter Spesialis Patologi Klinik	1	1	2
18.	Dokter Spesialis Paru	1	0	1
19.	Dokter Umum	16	10	26
20.	Dokter Gigi	1	2	3
21.	Apoteker	2	5	7
22.	Penyuluh Kesehatan Masyarakat	1	0	1
23.	Administrator Kesehatan	0	1	1
24.	Asisten Apoteker	5	16	21
25.	Pranata Laboratorium Kesehatan	5	10	15
26.	Perekam Medis	2	2	4
27.	Teknisi Transfusi Darah	4	6	10

Lanjutan Tabel 4.2.15

Uraian / Items	Laki laki / Male	Perempuan / Female	Jumlah / Total
(1)	(2)	(3)	(4)
28. Radiografer	8	2	10
29. Nutrisionis	0	11	11
30. Penata Anestesi	1	0	1
31. Asisten Penta Anestesi	2	0	2
32. Perawat	83	93	176
33. Perawat Gigi	2	2	4
34. Refraksionis Optisien	0	2	2
35. Bidan	0	86	86
36. Sanitarian	0	3	3
37. Fisioterapis	0	3	3
38. Psikolog	0	2	2
39. Teknisi Elektromedis	0	1	1
40. Tenaga Penunjang Non Kesehatan	112	98	210
<b>Tanah Bumbu</b>	269	369	638
2019	251	355	606
2018	142	226	368
2017	133	253	386
2016	116	211	327
2015	104	227	331
2014	113	189	302

Sumber/Source: Dinas Kesehatan Kabupaten Tanah Bumbu / Health Service of Tanah Bumbu Regency

**Tabel 4.2.16** Kegiatan Pelayanan Rawat Inap RSUD dr. H. Andi Abdurrahman Noor Kabupaten Tanah Bumbu, 2020  
*Activities of RSUD dr. H. Andi Abdurrahman Noor Tanah Bumbu Regency, 2020*

Uraian / Items	2017	2018	2019	2020	Satuan / Unit
(1)	(2)	(3)	(4)	(5)	(6)
Jumlah tempat tidur	136	136	136	136	Bed
Jumlah hari rawat tersedia	365	365	365	366	Hari
Jumlah hari rawat maksimum	49 640	49 640	49 460	49 460	Hari Rawat
Jumlah pasien awal bulan	57	76	74	61	pasien
Jumlah pasien masuk	9 885	9 320	11 006	8 359	pasien
Jumlah pasien keluar (H+M)	9 866	10 205	11 019	8 179	pasien
Jumlah pasien keluar hidup	9 457	8 863	10 342	7 766	pasien
Jumlah pasien keluar mati	409	460	452	413	pasien
Jumlah pasien mati < 48 jam	169	197	222	185	pasien
Jumlah pasien mati > 48 jam	240	263	230	228	pasien
Pasien sisa bulan ini	76	73	61	180	pasien
Lama dirawat	34 402	32 583	30 357	25 985	hari
Hari perawatan	34 586	33 213	31 149	25 968	hari
BOR	69,67	66,91	65,75	52,17	%
BTO	72,54	75,04	81,02	60,14	Kali
LOS	3,49	3,19	2,75	3,18	Hari
TOI	1,53	1,61	1,68	2,91	Hari
GDR	4,15	4,51	4,11	5,05	%
NDR	1,97	2,22	2,09	2,79	%
Jumlah pasien umum/bayar	1 065	12 599	-	-	pasien
Jumlah pasien ASKES	3 769	3 769	-	-	pasien
Jumlah pasien kontrak	15	179	-	-	pasien
Jumlah pasien Gakin/Jamkesmas	3 937	24 470	-	-	pasien
Jumlah pasien gratis	-	438	-	-	pasien
Jumlah persalinan	743	598	740	533	persalinan
Kematian perinatology	65	61	41	-	jiwa
ALM	8,7	4,42	5,54	-	%
Rujukan dari bawah	3 558	2 382	3 585	-	pasien
Pasien dirujuk	335	1 374	279	-	pasien

Sumber/Source: : RSUD dr. H. Andi Abdurrahman Noor / dr. H. Andi Abdurrahman Noor General Hospital

**Tabel 4.2.17** Kegiatan Pelayanan Rawat Jalan RSUD dr, H. Andi Abdurrahman Noor Kabupaten Tanah Bumbu, 2020  
*Acitivities of RSUD dr. H. Andi Abdurrahman Noor Tanah Bumbu Regency, 2020*

Uraian / Items	2017	2018	2019	2020	Satuan / Unit
(1)	(2)	(3)	(4)	(5)	(6)
Jumlah kunjungan baru	21 426	17 749	15 351	12 798	kunjungan
Jumlah kunjungan lama	37 984	42 404	40 214	31 113	kunjungan
Jumlah total kunjungan	59 420	60 153	55 565	43 911	kunjungan
Jumlah kunjungan umum	10 267	12 599	17 058	11 696	kunjungan
Jumlah kunjungan perusahaan	140	179	446	364	kunjungan
Jumlah kunjungan ASKES	21 846	22 467	33 860	27 668	kunjungan
Jumlah kunjungan Gakin/Jamkesmas/Jamkesda/SKTM	26 912	24 467	3 663	3 702	kunjungan
Jumlah kunjungan gratis	245	438	538	481	kunjungan
Rujukan dari bawah	1 194	2 382	4 141	2 024	pasien
Jumlah Pasien dirujuk	1 532	1 374	1 519	897	pasien
Jumlah total Rujukan	2 726	3 756	5 660	2 978	pasien
Hari buka poliklinik	189	290	295	295	hari
Rata – rata kunjungan perhari	314	207	188	149	kunjungan/hari

Sumber/Source: : RSUD dr. H. Andi Abdurrahman Noor / dr. H. Andi Abdurrahman Noor General Hospital

**Tabel 4.2.18** Jumlah Persalinan di RSUD dr. H. Andi Abdurrahman Noor Setiap Bulan, 2020  
*Tabel* The Number of Bearing in RSUD dr. H. Andi Abdurrahman Noor Every Month, 2020

Bulan / Month	2016	2017	2018	2019	2020
(1)	(2)	(3)	(4)	(5)	(6)
Januari /January	85	85	84	44	71
Pebruari / February	70	64	72	59	54
Maret / March	63	59	87	61	62
April /April	51	71	78	66	49
Mei / May	108	67	77	81	54
Juni /June	94	60	72	50	35
Juli /July	100	54	85	71	35
Agustus /August	67	61	81	62	33
September / September	42	36	86	69	28
Oktober /October	62	64	77	66	40
Nopember / November	56	57	85	55	32
Desember / December	58	65	72	56	40
<b>TOTAL</b>	<b>856</b>	<b>743</b>	<b>956</b>	<b>740</b>	<b>533</b>

Sumber/Source: : RSUD dr. H. Andi Abdurrahman Noor / dr. H. Andi Abdurrahman Noor General Hospital



**Tabel 4.2.19** Jumlah Persalinan Menurut Tenaga Penolong Persalinan Setiap Bulan Kabupaten Tanah Bumbu, 2020  
*The Number of Child Birth by Kind of helper Every Month in Tanah Bumbu Regency, 2020*

Bulan / Month	Tenaga medis – Paramedis / Medis – Paramedist	Dukun Kampung / Traditional Midwife	
		Dukun terlatih/ Training	Tidak Terlatih/ Non-Training
(1)	(2)	(3)	(4)
Januari /January	577	-	-
Pebruari / February	504	-	-
Maret / March	552	-	-
April /April	569	-	-
Mei / May	619	-	-
Juni /June	617	-	-
Juli /July	599	-	-
Agustus /August	548	-	-
September / September	565	-	-
Oktober /October	577	-	-
Nopember / November	519	-	-
Desember / December	485	-	-
<b>Jumlah/Total</b>	<b>6 721</b>	<b>-</b>	<b>122</b>
<b>2 0 1 9</b>	<b>6 354</b>	<b>-</b>	<b>161</b>
<b>2 0 1 8</b>	<b>6 249</b>	<b>-</b>	<b>-</b>
<b>2 0 1 7</b>	<b>6 087</b>	<b>183</b>	<b>48</b>
2 0 1 6	5 751	***	***
2 0 1 5	758	46	80
2 0 1 4	816	119	82
2 0 1 3	3 476	833	621
2 0 1 2	409	833	621

Sumber/Source: Dinas Kesehatan Kabupaten Tanah Bumbu / Health Service of Tanah Bumbu Regency

**Tabel 4.2.20** Jumlah Pasangan Usia Subur (PUS) dan PUS Peserta KB Aktif di Kabupaten Tanah Bumbu, 2020  
*Number of Elligble Couples & Active Acceptor of Family Planning in Tanah Bumbu Regency, 2020*

Kecamatan / Subdistrict	Jumlah PUS / Elligble Couples	PUS Peserta KB / Active Acceptor	Persentase / Percentage
(1)	(2)	(3)	(4)
Kusan Hilir	9 169	7 334	80,10
Sungai Loban	4 797	3 781	78,80
Satui	9 103	7 638	83,91
Angsana	3 824	3 352	87,66
Kusan Hulu	4 229	3 297	77,96
Kuranji	3 113	2 301	73,44
Batulicin	5 049	4 871	96,47
Karang Bintang	4 117	3 483	83,39
Simpang Empat	14 337	10 303	71,86
Mantewe	4 742	3 905	82,35
<b>Tanah Bumbu</b>	<b>62 481</b>	<b>50 265</b>	<b>80,44</b>
2019	58 388	48 340	82,79
2018	54 239	44 973	82,92
2017	52 877	38 554	72,91
2016	62 270	47 461	76,22
2015	63 522	49 196	77,45
2014	64 136	50 483	78,71
2013	61 804	47 361	76,63
2012	58 567	46 389	79,21

Sumber/ Source : Dinas Keluarga Berencana , Pemberdayaan Perempuan, dan Perlindungan Anak Kabupaten Tanah Bumbu/  
 Department of Child Protection, Women Empowerment, and Family Planning Board of Tanah Bumbu Regency

### 4.3 AGAMA DAN SOSIAL LAINNYA/RELIGION AND OTHER SOCIAL AFFAIRS

**Tabel 4.3.1** Jumlah Penduduk Menurut Kecamatan dan Agama yang Dianut, 2020  
*Population by Sub District and Religion, 2020*

Kecamatan <i>Sub District</i>	Islam	Protestan <i>Protestant</i>	Katolik <i>Catholic</i>	Hindu
(1)	(2)	(3)	(4)	(5)
Kusan Hilir	48 444	113	82	8
Sungai Loban	21 056	180	78	3 429
Satui	51 358	1 307	867	550
Angsana	20 870	265	504	17
Kusan Hulu	19 413	158	342	304
Kuranji	9 184	85	86	845
Batulicin	21 050	143	68	2
Karang Bintang	18 428	162	63	1 757
Simpang Empat	76 870	1 781	849	49
Mantewe	22 741	355	180	871
<b>Tanah Bumbu</b>	<b>309 414</b>	<b>4 549</b>	<b>3 119</b>	<b>7 832</b>

Sumber/Source: Kantor Kementerian Agama Kabupaten Tanah Bumbu / Office of Religion Affair Department of Tanah Bumbu Regency

Lanjutan Tabel 4.3.1

Kecamatan <i>Sub District</i>	Budha <i>Buddha</i>	<i>Konghuchu</i>	Lainnya <i>Others</i>
(1)	(6)	(7)	(8)
Kusan Hilir	16	-	-
Sungai Loban	1	-	-
Satui	4	7	29
Angsana	7	-	-
Kusan Hulu	-	2	191
Kuranji	-	1	-
Batulicin	4	5	-
Karang Bintang	-	-	-
Simpang Empat	73	7	-
Mantewe	3	-	82
<b>Tanah Bumbu</b>	<b>108</b>	<b>22</b>	<b>302</b>

Sumber/Source: Kantor Kementerian Agama Kabupaten Tanah Bumbu / Office of Religion Affair Department of Tanah Bumbu Regency

**Tabel 4.3.2** Jumlah Tempat Peribadatan Menurut Kecamatan, 2020  
*Number of Places of Worship by Sub District and Religion, 2020*

Kecamatan <i>Sub District</i>	Masjid <i>Mosque</i>	Mush- ola <i>Pray Room</i>	Gereja Protes- tan <i>Protes- tant Church</i>	Gereja Katho- lik <i>Cath- olic Church</i>	Pura <i>Temple</i>	Vihara
(1)	(2)	(3)	(4)	(5)	(6)	(7)
Kusan Hilir	46	54				
Sungai Loban	29	67	-	-	47	-
Satui	33	51	2	-	5	-
Angsana	30	61	-	-	-	-
Kusan Hulu	27	63			3	
Kuranji	11	25	-	-	7	-
Batulicin	12	23				
Karang Bintang	21	70	-	-	35	-
Simpang Empat	20	89	1			
Mantewe	30	65	-	-	2	-
<b>Tanah Bumbu</b>	<b>257</b>	<b>568</b>	<b>3</b>	<b>-</b>	<b>99</b>	<b>0</b>

Catatan/Note:

Sumber/Source: Kantor Kementerian Agama Kabupaten Tanah Bumbu / Office of Religion Affair Department of Tanah Bumbu Regency

**Tabel 4.3.3** Jumlah Persentase Pemeluk Agama di Kabupaten Tanah Bumbu, 2020  
*Adherent of a Religion Nominal and Percentage in Tanah Bumbu Regency, 2020*

Pemeluk Agama / <i>Adherent of a Religion</i>	Jumlah / <i>Nominal</i>	Persentase / <i>Percentage</i>
(1)	(2)	(3)
1. Islam / <i>Moeslem</i>	309 414	95,19
2. Katholik / <i>Catholic</i>	4 549	1,40
3. Protestan / <i>Protestant</i>	3 119	0,96
4. Hindu / <i>Hindu</i>	7 832	2,41
5. Budha / <i>Budha</i>	108	0,03
6. Konghuchu	22	0,01
7. Lainnya/ <i>Others</i>	-	0,00
<b>Jumlah / <i>Total</i></b>	<b>325 044</b>	<b>100,00</b>
2 0 1 9	332 054	100,00
2 0 1 8	332 054	100,00
2 0 1 7	332 054	100,00
2 0 1 6	332 054	100,00
2 0 1 5	324 227	100,00
2 0 1 4	324 227	100,00
2 0 1 3	282 467	100,00

Sumber/ *Source* : Kantor Kementerian Agama Kabupaten Tanah Bumbu / *Office of Religion Affair Department of Tanah Bumbu Regency*

**Tabel 4.3.4** Jumlah Jama'ah Haji Setiap Kecamatan di Kabupaten Tanah Bumbu, 2020/1442 H  
*Number of Moeslem Pilgrims by Subdistrict in Tanah Bumbu Regency, 2020/1442 H*

Kecamatan / Subdistrict	Laki – laki / Male	Perempuan / Female	Jumlah / Total
(1)	(2)	(3)	(4)
Kusan Hilir	85	96	181
Sungai Loban	17	17	34
Satui	29	30	59
Angsana	19	24	43
Kusan Hulu	9	9	18
Kuranji	-	-	-
Batulicin	22	21	43
Karang Bintang	-	-	-
Simpang Empat	52	61	113
Mantewe	-	-	-
<b>Tanah Bumbu</b>	<b>233</b>	<b>258</b>	<b>491</b>
1 4 4 0 H / 2 0 1 9 M	-	-	-
1 4 3 9 H / 2 0 1 8 M	-	-	-
1 4 3 8 H / 2 0 1 7 M	465	566	1 031
1 4 3 7 H / 2 0 1 6 M	579	689	1 268
1 4 3 6 H / 2 0 1 5 M	60	80	140
1 4 3 5 H / 2 0 1 4 M	68	65	133
1 4 3 4 H / 2 0 1 3 M	56	74	130
1 4 3 3 H / 2 0 1 2 M	62	65	127
1 4 3 2 H / 2 0 1 1 M	48	52	100

Sumber/ Source : Kantor Kementerian Agama Kabupaten Tanah Bumbu / Office of Religion Affair Department of Tanah Bumbu Regency

## 4.4 KRIMINALITAS/CRIME

**Tabel 4.4.1** Jumlah Tindak Pidana Menurut Kepolisian Resort di Kabupaten Tanah Bumbu, 2017-2020  
*Number of Reported Criminal Cases by Subdistrict Police Office in Tanah Bumbu Regency, 2017–2020*

Kepolisian Resort Subdistrict Police Office		2017	2018	2019	2020
(1)		(2)	(3)	(4)	(5)
1	POLRES	307	196	201	159
2	Kusan Hilir	27	36	30	14
3	Sungai Loban	17	7	12	10
4	Satui	119	55	45	23
5	Angsana	22	16	20	16
6	Kusan Hulu	13	14	12	5
7	Kuranji	7	6	4	3
8	Batulicin	11	23	29	21
9	Karang Bintang	5	3	9	6
10	Simpang Empat	55	37	33	24
11	Mantewe	15	7	8	7

Sumber/Source: POLRES Tanah Bumbu/Resort Police of Tanah Bumbu Regency



**Tabel 4.4.2** Jumlah Penyelesaian Tindak Pidana Menurut Kepolisian Resort di Kabupaten Tanah Bumbu, 2017-2020  
*Number of Crime Clearance Rate by Subdistrict Police Office in Tanah Bumbu Regency, 2017-2020*

Kepolisian Resort Subdistrict Police Office		2017	2018	2019	2020
(1)		(2)	(3)	(4)	(5)
1	POLRES	223	152	139	119
2	Kusan Hilir	25	24	29	20
3	Sungai Loban	15	7	12	8
4	Satui	85	40	40	22
5	Angsana	18	10	12	6
6	Kusan Hulu	15	10	12	5
7	Kuranji	6	2	4	5
8	Batulicin	13	18	20	17
9	Karang Bintang	4	0	8	5
10	Simpang Empat	31	24	28	17
11	Mantewe	10	1	4	6

Sumber/Source: POLRES Tanah Bumbu/Resort Police of Tanah Bumbu Regency

**Tabel 4.4.3** Risiko Penduduk Terjadi Tindak Pidana per 100.000 Penduduk Menurut Kecamatan, 2017-2020  
*Risk of Population Occurring Crime per 100,000 Population by District, 2017-2020*

Kepolisian Resort Subdistrict Police Office		2017	2018	2019	2020
(1)		(2)	(3)	(4)	(5)
1	POLRES	89.45	55.73	55.80	49.28
2	Kusan Hilir	50.28	65.62	53.54	29.84
3	Sungai Loban	71.70	28.88	48.46	41.14
4	Satui	183.47	82.48	65.67	41.88
5	Angsana	106.76	75.95	92.90	70.89
6	Kusan Hulu	55.44	58.56	49.24	24.49
7	Kuranji	73.13	61.23	39.90	29.64
8	Batulicin	63.69	129.91	159.87	99.83
9	Karang Bintang	24.87	14.58	42.76	29.87
10	Simpang Empat	62.05	40.62	35.28	30.42
11	Mantewe	70.48	32.18	36.01	29.97

Sumber/Source: POLRES Tanah Bumbu (Diolah) /Resort Police of Tanah Bumbu Regency

**Tabel 4.4.4** Selang Waktu Terjadinya Tindak Pidana (*Crime Clock*) menurut Kepolisian Daerah, 2017-2020  
*Time Interval of Crime Occurance (Crime Clock) by Regional Police Office, 2017-2020*

Kepolisian Resort Subdistrict Police Office	Hari : Jam : Menit : Detik Day : Hour : Minute : Second			
	2017	2018	2019	2020
(1)	(2)	(3)	(4)	(5)
1 POLRES	01:04:32:03	01:20:41:38	01:19:34:56	02:07:05:40
2 Kusan Hilir	13:12:26:40	10:03:20:00	12:04:00:00	26:01:42:51
3 Sungai Loban	21:11:17:39	21:03:25:43	30:10:00:00	05:12:00:00
4 Satui	03:01:36:48	06:15:16:22	08:02:40:00	15:20:52:10
5 Angsana	16:14:10:55	22:19:30:00	18:06:00:00	22:19:30:00
6 Kusan Hulu	28:01:50:46	26:01:42:51	30:10:00:00	13:00:00:00
7 Kuranji	21:03:25:43	29:20:00:00	31:06:00:00	30:16:00:00
8 Batulicin	02:04:21:49	15:20:52:10	12:14:04:08	17:09:08:34
9 Karang Bintang	13:00:00:00	30:16:00:00	09:13:20:00	29:20:00:00
10 Simpang Empat	06:15:16:22	09:20:45:24	11:01:27:16	15:05:00:00
11 Mantewe	24:08:00:00	21:03:25:43	14:15:00:00	21:03:25:43

Sumber/Source: POLRES Tanah Bumbu (Diolah) /Resort Police of Tanah Bumbu Regency

**Tabel 4.4.5** Jumlah Kejahatan yang dilaporkan dan diselesaikan di Kabupaten Tanah Bumbu, 2020  
*Number of Reported and Cleared Crime in Tanah Bumbu Regency, 2020*

Jenis Kejahatan / <i>Type of Crime</i>		Dilaporkan / <i>Reported</i>	Diselesaikan / <i>Cleared</i>
(1)		(2)	(3)
1.	Pencurian Biasa	41	27
2.	Pencurian dgn Pemberatan	32	25
3.	Pencurian dgn Kekerasan	8	3
4.	Pencurian Kendaraan Bermotor	9	6
5.	Penganiayaan Ringan	1	1
6.	Penganiayaan Berat	2	0
7.	Penipuan	10	6
8.	Penggelapan	22	14
9.	Pengeroyokan	8	8
10.	Pengrusakan	6	3
11.	Pemalsuan Surat	3	1
12.	K D R T	10	9
13.	Pencabulan Anak di Bawah Umur	5	3
14.	Persetubuhan Anak di Bawah Umur	11	13
15.	Kekerasan Anak di Bawah Umur	2	1
16.	Membawa Lari Anak di Bawah	-	-
17.	Perzinahan	1	1
18.	Kebakaran	7	7
19.	Temu Mayat	5	5
20.	Narkotika	112	99

Lanjutan Tabel 4.4.5  
Continued Table 4.4.5

	Jenis Kejahatan / Type of Crime	Dilaporkan / Reported	Diselesaikan / Cleared
	(1)	(2)	(3)
21.	UU. Kesehatan	-	-
22.	Perjudian	7	7
23.	Senjata Tajam	17	14
24.	Penyerobotan Tanah	2	-
25.	Uang Palsu	-	2
26.	Penggelapan dalam Jabatan	9	8
27.	Korupsi	1	-
28.	Illegal Logging	3	7
29.	Illegal Mining	1	2
30.	Illegal BBM	6	6
31.	Menghalangi Kegiatan Pertambangan	-	-
32.	UU. Kehutanan	-	-
33.	Penipuan dan Penggelapan	10	8
34.	Pemerasan dan Pengancaman	2	2
35.	Perbuatan Tidak Menyenangkan	-	-
36.	Penculikan	1	1
37.	UU. ITE	2	1
38.	Kebakaran Hutan Lahan	3	3
	<b>Jumlah/Total</b>	<b>359</b>	<b>293</b>
	2019	403	308
	2018	383	277
	2017	598	445
	2016	412	344
	2015	506	370
	2014	443	380

Sumber/Source: POLRES Tanah Bumbu/Resort Police of Tanah Bumbu Regency

**Tabel 4.4.6** Jumlah Kecelakaan. Kerugian Material dan Korban Setiap Bulan di Kabupaten Tanah Bumbu, 2020  
*Number of Accident, Financial Loss and Victims Every Month in Tanah Bumbu Regency, 2020*

Bulan / Month	Jumlah Kecelakaan / Number of Accident	Kerugian Material / Financial Loss ( 000 Rp)	Kondisi Korban / Victims		
			Meninggal / Casualty	Luka Berat / Seriously Injured	Luka ringan / Wounded
(1)	(2)	(3)	(4)	(5)	(6)
Januari / <i>January</i>	9	20 100	2	4	4
Pebruari / <i>February</i>	2	4 000	-	1	2
Maret / <i>March</i>	4	4 700	2	2	-
April / <i>April</i>	2	1 500	2	-	1
Mei / <i>May</i>	1	500	-	-	1
Juni / <i>June</i>	-	-	-	-	-
Juli / <i>July</i>	5	16 100	3	-	4
Agustus / <i>August</i>	7	1 850	2	4	2
September / <i>September</i>	9	8 400	3	5	5
Oktober / <i>October</i>	9	30 900	3	7	5
Nopember / <i>November</i>	4	3 300	4	1	2
Desember / <i>December</i>	3	35 200	1	3	2
<b>Jumlah/Total</b>	<b>86</b>	<b>126 550</b>	<b>22</b>	<b>27</b>	<b>28</b>
2019	86	208 100	42	32	60
2018	60	220 000	43	17	28
2017	50	239 100	45	29	9
2016	72	243 250	52	35	14
2015	69	311 560	52	41	27
2014	49	364 000	47	22	16
2013	72	344 200	71	24	21
2012	80	533 750	64	44	18

Sumber/Source: POLRES Tanah Bumbu/Resort Police of Tanah Bumbu Regency

**Tabel 4.4.7** Jumlah Pelanggaran Lalu Lintas Setiap Bulan di Kabupaten Tanah Bumbu, 2020  
*Number of Traffic Offense Every Month in Tanah Bumbu Regency, 2020*

Bulan / Month	Pelanggaran / Offense	Vonis / Verdict	Jumlah denda / Nominal Fine (000 Rp)
(1)	(2)	(3)	(4)
Januari / January	879	879	188 150
Pebruari / February	1 006	1 006	82 050
Maret / March	493	493	255 150
April / April	127	127	77 000
Mei / May	40	40	10 950
Juni / June	102	102	21 750
Juli / July	264	264	8 650
Agustus / August	265	265	61 550
September / September	247	247	62 850
Oktober / October	153	153	37 950
Nopember / November	187	187	47 051
Desember / December	17	17	14 450
<b>Jumlah/Total</b>	<b>3 780</b>	<b>3 780</b>	<b>867 551</b>
2 0 1 9	4 654	4 654	1 209 831
2 0 1 8	6 512	6 512	1 649 312
2 0 1 7	6 050	6 050	2 002 247
2 0 1 6	4 232	4 232	226 597
2 0 1 5	4 503	4 346	207 533
2 0 1 4	3 062	3 062	156 090
2 0 1 3	2 791	2 791	170 954
2 0 1 2	2 734	2 734	194 945

Sumber/Source: POLRES Tanah Bumbu/Resort Police of Tanah Bumbu Regency

## 4.5 KEMISKINAN/POVERTY

**Tabel 4.5.1** Garis Kemiskinan dan Penduduk Miskin di Kabupaten Tanah Bumbu, 2011–2020  
*Poverty Line and Number of Poor People in Tanah Bumbu Regency, 2011–2020*

Tahun Year	Garis Kemiskinan Poverty Line (rupiah)	Penduduk Miskin Number of Poor People	
		Jumlah Total (000)	Persentase Percentage
(1)	(2)	(3)	(4)
2011	276 961	16,92	6,17
2012	303 431	16,29	5,47
2013	332 406	16,04	5,20
2014	353 313	16,56	5,21
2015	370 670	17,91	5,55
2016	408 481	17,48	5,27
2017	427 852	17,02	4,99
2018	451 714	17,06	4,88
2019	475 763	17,34	4,85
2020	513 803	16,83	4,60

Sumber/Source: Survei Sosial Ekonomi Nasional/National Socio Economic Survey



**Tabel 4.5.2** Indeks Kedalaman Kemiskinan dan Indeks Keparahan Kemiskinan di Kabupaten Tanah Bumbu, 2011–2020  
*Poverty Gap Index and Poverty Severity Index in Tanah Bumbu Regency, 2011–2020*

<b>Tahun Year</b>	<b>Indeks Kedalaman Kemiskinan Poverty Gap Index</b>	<b>Indeks Keparahan Kemiskinan Poverty Severity Index</b>
(1)	(2)	(3)
2011	1.18	0.33
2012	0.64	0.13
2013	0.77	0.19
2014	0.83	0.25
2015	0.66	0.13
2016	1.07	0.31
2017	0.64	0.11
2018	0.63	0.14
2019	0.79	0.19
2020	0.69	0.14

Sumber/Source: Survei Sosial Ekonomi Nasional/National Socio Economic Survey

## 4.6 LAINNYA/OTHER

**Tabel 4.6.1** Jumlah Perkara Menurut Jenisnya pada Pengadilan Agama Batulicin, 2013-2020  
*Number of Cases by Its Type in Religious Court of Batulicin. 2013-2020*

Jenis Perkara / Type of Case	Sisa perkara akhir tahun 2019 / Remains	Diterima di tahun 2020/ Accepted	Jumlah perkara / Number of Cases	Diputuskan di tahun 2020 / Verdict
(1)	(2)	(3)	(4)	(5)
Dispensasi Nikah	-	205	205	199
Ijin Poligami	-	2	2	1
Ishbat Nikah	-	141	141	87
Cerai Talak	5	174	179	159
Cerai Gugat	27	482	509	459
Perwalian	-	7	7	7
Nafkah Anak	-	-	-	-
Pembatalan Nikah	-	-	-	-
Gugatan Waris	1	1	2	2
Gugatan Hibah	-	-	-	-
Gugatan Wasiat	-	-	-	-
Gugatan Harta Bersama	-	2	2	-
Kelalaian atas Kewajiban Suami/Isteri	-	1	1	1
Wali Adhal	-	2	2	2
Penguasaan Anak/Hadhanah	-	1	1	-
Penetapan Ahli Waris	-	7	7	7
Asal usul anak	-	26	26	25
Pengangkatan anak	-	-	-	-
Lain-lain/Perubahan Buku Nikah	-	1	1	1
<b>J u m l a h / Total</b>	<b>33</b>	<b>1 052</b>	<b>1 085</b>	<b>1 069</b>
2019	35	1 162	1 197	1 164
2018	27	1 231	1 258	1 223
2017	128	820	948	921
2016	131	776	907	779
2015	122	827	949	818
2014	73	847	920	798
2013	80	672	752	698

Sumber/Source :Pengadilan Agama Batulicin/Religion Court of Batulicin

**Tabel 4.6.2** Jumlah Perkara yang Diterima dan Diputus Setiap Bulan pada Pengadilan Agama Batulicin 2020  
*Number of Accepted Case and Verdict Case Every Month in Religious Court of Batulicin, 2020*

Bulan / Month	Sisa bulan lalu/ Remains		Diterima bulan ini/ Accepted	
	Gugatan	Permohonan	Gugatan	Permohonan
(1)	(2)	(3)	(4)	(5)
Januari / January	33	0	116	89
Pebruari / February	122	57	70	22
Maret / March	129	13	45	35
April / April	122	23	35	8
Mei / May	121	7	14	8
Juni / June	107	8	73	21
Juli / July	105	10	66	42
Agustus / August	78	14	62	30
September / September	94	15	69	60
Oktober / October	89	38	52	23
Nopember / November	68	16	61	33
Desember / December	53	21	7	11

Sumber/Source :Pengadilan Agama Batulicin/Religion Court of Batulicin

Lanjutan Tabel 4.6.2/  
Continued Table 4.6.2

Bulan / Month	Jumlah perkara/ Total		Diputus bulan ini/ Verdict	
	Gugatan	Permohonan	Gugatan	Permohonan
(1)	(6)	(7)	(8)	(9)
Januari / January	149	89	27	32
Pebruari / February	192	79	63	66
Maret / March	174	48	52	25
April / April	157	31	36	24
Mei / May	135	15	28	7
Juni / June	180	29	75	19
Juli / July	171	52	93	38
Agustus / August	140	44	46	29
September / September	163	75	74	37
Oktober /October	141	61	73	45
Nopember / November	129	49	76	28
Desember / December	60	32	46	30

Sumber/Source :Pengadilan Agama Batulicin/Religion Court of Batulicin

**Tabel 4.6.3** Banyaknya Kejadian Bencana Alam, Korban dan Taksiran Kerugiannya di Kabupaten Tanah Bumbu, 2020  
*Frequency of Disaster that Occurred, Victim and Its Loss Estimating in Tanah Bumbu Regency, 2020*

Bencana / Disaster	Frekuensi Kejadian / Frequency	Korban / Victim			Taksiran Kerugian/ Loss Estimating (Rp)
		KK / Household	Jiwa / Person	Meninggal / Died	
(1)	(2)	(3)	(4)	(5)	(6)
Kebakaran /Fire	24	45	154	1	3 813 784 750
Banjir /Flood	81	9 997	33 141	-	5 577 680 000
Angin Puting Beliung / Cyclone	8	15	50	-	121 596 000
Gelombang Pasang (ROB)	3	68	236	-	-
Abrasi Pantai/ coastal erosion	3	68	236	-	40 100 000
Sambaran Petir/ lightning strike	1	-	-	1	-
Musibah Tenggelam/ drowned	4	-	-	4	-
Bencana Kekeringan/ drought	-	-	-	-	-
Kebakaran Hutan dan Lahan	4	-	-	-	-
<b>Jumlah/Total</b>	<b>128</b>	<b>10 193</b>	<b>33 817</b>	<b>6</b>	<b>9 553 160 750</b>

Sumber/Source: Badan Penanggulangan Bencana Daerah / Regional Disaster Management Agency

**Tabel 4.6.4** Jumlah Sarana dan Tenaga Pemadam Kebakaran Menurut Kecamatan di Kabupaten Tanah Bumbu, 2020  
*The Number of Car and Fireman by Subdistrict in Tanah Bumbu Regency, 2020*

Kecamatan / Subdistrict	Sarana Mobil / Number of Car (unit)	Tenaga Pemadam / Number of Fireman (orang)
(1)	(2)	(3)
Kusan Hilir	2	31
Sungai Loban	1	12
Satui	2	29
Angsana	-	-
Kusan Hulu	-	-
Kuranji	-	-
Batulicin	3	36
Karang Bintang	-	-
Simpang Empat	3	32
Mantewe	-	-
<b>Tanah Bumbu</b>	<b>11</b>	<b>140</b>
2019	11	143
2018	10	147
2017	10	148
2016	11	124
2014	11	91
2013	11	84
2012	9	82
2011	7	78
2010	7	86
2009	7	80

Sumber/Source : Satuan Polisi Pamong Praja dan Pemadam Kebakaran/ Civil Service Police Unit and Fire Fighter Department

**Tabel 4.6.5** Jumlah Kejadian Kebakaran Menurut Kecamatan di Kabupaten Tanah Bumbu, 2020  
*The Number of Car and Fireman by Subdistrict in Tanah Bumbu Regency, 2020*

Kecamatan / Subdistrict	2016	2017	2018	2019	2020
(1)	(2)	(3)	(4)	(5)	(6)
<b>Kusan Hilir</b>	14	12	40	111	3
<b>Sungai Loban</b>	-	-	2	-	3
<b>Satui</b>	15	9	29	95	13
<b>Angsana</b>	-	-	-	-	0
<b>Kusan Hulu</b>	-	-	-	-	0
<b>Kuranji</b>	-	-	-	-	0
<b>Batulicin</b>	9	10	21	103	12
<b>Karang Bintang</b>	-	3	1	3	1
<b>Simpang Empat</b>	43	17	44	168	18
<b>Mantewe</b>	-	1	3	-	1
<b>Tanah Bumbu</b>	<b>81</b>	<b>52</b>	<b>140</b>	<b>480</b>	<b>51</b>

Sumber/Source : Satuan Polisi Pamong Praja dan Pemadam Kebakaran/ Civil Service Police Unit and Fire Fighter Department

**Tabel 4.6.6** Jumlah Kawasan Rawan Bencana Kebakaran Menurut Kecamatan di Kabupaten Tanah Bumbu, 2020  
*The Number of Car and Fireman by Subdistrict in Tanah Bumbu Regency, 2020*

Kecamatan / Subdistrict	Tahun			
	2017 (Ha)	2018 (Ha)	2019 (Ha)	2020 (Ha)
(1)	(2)	(3)	(4)	(5)
<b>Kusan Hilir</b>	36 139	36 139	36 139	26 011
<b>Sungai Loban</b>	32 257	32 257	32 257	34 552
<b>Satui</b>	78 892	78 892	78 892	79 008
<b>Angsana</b>	13 639	13 639	13 639	17 636
<b>Kusan Hulu</b>	144 845	144 845	144 845	135 292
<b>Kuranji</b>	9 922	9 922	9 922	10 318
<b>Batulicin</b>	11 494	11 494	11 494	12 164
<b>Karang Bintang</b>	10 622	10 622	10 622	18 126
<b>Simpang Empat</b>	27 209	27 209	27 209	26 413
<b>Mantewe</b>	91 009	91 009	91 009	80 608
<b>Tanah Bumbu</b>	<b>456 028</b>	<b>456 028</b>	<b>456 028</b>	<b>440 127</b>

Sumber/Source : Satuan Polisi Pamong Praja dan Pemadam Kebakaran/ Civil Service Police Unit and Fire Fighter Department



**Tabel 4.6.7** Jumlah Sarana Kebersihan di Kabupaten Tanah Bumbu, 2020  
*The Number of Cleaning Equipments in Tanah Bumbu Regency, 2020*

Sarana / Equipment	Keadaan Sarana / Condition			Jumlah / Total
	Baik / Good	Rusak / Damage	Rusak Berat / Very Damage	
(1)	(2)	(3)	(4)	(5)
Kendaraan Bermotor				
- Dump Truck	11	-	1	12
- Armroll	15	1	-	16
- Pick up	1	1	-	2
Gerobak Sampah	18	-	-	18
Kontainer	46	5	5	56
Mesin Pemotong Rumput	-	3	-	3
Temp. Pembuangan Sampah				
- TP Sementara	139	100	100	339
- TP Akhir	1	2	-	3
Mobil Tangki	-	-	-	-
Mobil Kijang	-	-	-	-
Spd Motor Roda Dua	2	-	-	-
Sepeda Motor Roda Tiga	4	-	-	-
Doser D4KXL	-	1	-	-
Doser D3	-	1	-	-
Exavator PC 200	1	1	-	2
Mobil Road Sweeper	-	2	-	2
Mobil Campactor	1	-	-	1
<b>2 0 2 0</b>	<b>239</b>	<b>117</b>	<b>106</b>	<b>454</b>
<b>2 0 1 9</b>	<b>104</b>	<b>18</b>	<b>8</b>	<b>130</b>
2 0 1 8	47	22	197	266
2 0 1 7	163	61	30	254
2 0 1 6	183	75	32	290
2 0 1 5	280	40	11	331
2 0 1 4	290	35	44	369
2 0 1 3	241	50	82	375

Sumber / Source: Dinas Lingkungan Hidup Kab. Tanah Bumbu / Environment Department of Tanah Bumbu Regency

**Tabel 4.6.8** Rekapitulasi Jumlah Bangunan yang mendapat IMB di Kabupaten Tanah Bumbu, 2011-2020  
*Summary of Building that Having Founding Building Licence in Tanah Bumbu Regency, 2011-2020*

Jenis Bangunan / Type of Building		2011	2012	2013	2014	2015
(1)		(2)	(3)	(4)	(5)	(6)
1.	Rumah Tinggal	162	233	208	88	166
2.	Bangunan Pemerintah	-	7	24	21	18
3.	Rumah Toko	62	100	103	63	92
4.	Toko	21	-	18	26	13
5.	Sekolah	35	23	3	1	-
6.	Tempat Ibadah	-	8	3	1	1
7.	Menara/Tower	-	-	2	15	2
8.	Kantor Umum	6	18	13	15	25
9.	Perumahan	11	1 228	337	1 303	1 128
10.	Asrama	9	-	-	-	2
11.	Hotel	736	-	1	2	3
12.	Sarang Burung Walet dan Kandang Ternak	6	3	1	-	-
13.	Gudang	-	8	7	3	7
14.	Showroom Mobil	-	-	2	2	4
15.	Showroom Sepeda Motor	-	-	-	-	-
16.	Bengkel	-	-	3	-	11
17.	Bangunan Reklame	-	5	38	17	5
18.	Tempat Usaha	-	22	10	15	13

Lanjutan Tabel 4.6.8/  
Continued Table 4.6.8

Jenis Bangunan / Type of Building	2016	2017	2018	2019	2020
(1)	(7)	(8)	(9)	(10)	(11)
Rumah Tinggal	53	43	54	36	33
Bangunan Pemerintah	10	6	7	3	-
Rumah Toko	43	34	32	57	54
Toko	13	18	15	20	36
Sekolah	6	5	3	17	7
Tempat Ibadah	44	8	19	52	44
Menara/Tower	-	-	-	-	-
Kantor Umum	10	8	11	15	10
Perumahan	1 214	2 302	1 812	1 939	604
Asrama	-	-	3	-	-
Hotel	1	1	2	6	2
Sarang Burung Walet dan Kandang Ternak	-	1	-	-	-
Gudang	2	12	5	8	6
Showroom Mobil	1	-	-	-	-
Showroom Sepeda Motor	-	-	-	-	-
Bengkel	2	2	1	3	1
Bangunan Reklame	1	4	2	-	6
Tempat Usaha	157	18	1	14	19

Sumber/ Source: Dinas Perumahan, Permukiman, dan Pertanahan Kab. Tanah Bumbu / Department of Housing, Settlement and Land Affairs of Tanah Bumbu Regency

**Tabel 4.6.9** Jumlah Penyandang Masalah Kesejahteraan Sosial Menurut Kecamatan di Kabupaten Tanah Bumbu, 2020  
*The Number with social welfare problems by Subdistrict in Tanah Bumbu Regency, 2020*

	Jenis PMKS	Kusan Hilir	Sungai Loban	Satui	Angsana	Kusan Hulu
	(1)	(2)	(3)	(4)	(5)	(6)
1	Anak Balita Terlantar	-	-	-	-	-
2	Anak Terlantar	-	-	-	-	-
3	Anak Yang Berhadapan Dengan Hukum (ABH)	-	-	2	-	1
4	Anak Jalanan	-	-	-	-	-
5	Anak Dengan Kedisabilitas	41	10	24	20	13
6	Anak Yang Menjadi Korban Tindak Kekerasan Atau Diperlakukan Salah	1	-	3	1	2
7	Anak Yang Memerlukan Perlindungan Khusus	-	-	-	-	-
8	Lanjut Usia Terlantar	12	21	21	23	22
9	Penyandang Disabilitas	294	14	117	73	46
10	Tuna Susila	1	-	-	-	1
11	Gelandangan	-	-	-	-	-
12	Pengemis	-	-	-	-	-
13	Pemulung	-	-	-	-	-
14	Kelompok Minoritas	-	-	-	-	-
15	Bekas Warga Binaan Lembaga Pemasyarakatan (BWBLP)	-	-	-	-	-
16	Orang Dengan HIV/AIDS	-	-	-	-	-
17	Korban Penyalahgunaan NAPZA	-	-	-	-	-
18	Korban Trafficking	-	-	-	-	-
19	Korban Tindak Kekerasan	-	-	-	-	-
20	Pekerja Migran Bermasalah Sosial (PMBS)	-	-	-	-	-
21	Korban Bencana Alam	11	425	12 605	-	-

Lanjutan Tabel 4.6.9/  
Continued Table 4.6.9

Jenis PMKS		Kusan Hilir	Sungai Loban	Satui	Angsana	Kusan Hulu
(1)	(2)	(3)	(4)	(5)	(6)	(6)
22	Korban Bencana Sosial	14	-	65	-	4
23	Perempuan Rawan Sosial Ekonomi	-	-	2	-	-
24	Fakir Miskin	8 264	4 073	7 310	2 970	4 134
25	Keluarga Bermasalah Sosial Psikologis	-	-	-	-	-
26	Komunitas Adat Terpencil	-	-	-	-	184
<b>Jumlah / Total</b>		<b>8 638</b>	<b>4 543</b>	<b>20 149</b>	<b>3 087</b>	<b>4 406</b>
	2 0 1 9	10 613	4 905	14 012	3 165	9 345
	2 0 1 8	11 980	4 009	19 126	3 191	5 502
	2 0 1 7	6 877	4 500	18 240	2 361	4 622
	2 0 1 6	6 542	4 529	6 582	2 278	4 366
	2 0 1 5	9 449	4 650	9 047	1 725	5 563
	2 0 1 4	1 126	802	3 728	443	908
	2 0 1 3	1 410	895	7 367	503	781
	2 0 1 2	1 098	604	473	440	529
	2 0 1 1	933	618	212	386	0
	2 0 1 0	9 778	1 034	16 455	700	35 343

Lanjutan Tabel 4.6.9/  
Continued Table 4.6.9

	Jenis PMKS	Kuranji	Batulicin	Karang Bintang	Simpang Empat	Mantewe
	(1)	(7)	(8)	(9)	(10)	(11)
1	Anak Balita Terlantar	-	-	-	2	-
2	Anak Terlantar	-	40	-	-	-
3	Anak Yang Berhadapan Dengan Hukum (ABH)	-	1	-	8	-
4	Anak Jalanan	-	-	-	-	-
5	Anak Dengan Kedisabilitas	2	14	2	42	23
6	Anak Yang Menjadi Korban Tindak Kekerasan Atau Diperlakukan Salah	-	1	2	13	-
7	Anak Yang Memerlukan Perlindungan Khusus	-	-	-	-	2
8	Lanjut Usia Terlantar	20	21	17	22	21
9	Penyandang Disabilitas	3	47	24	93	122
10	Tuna Susila	-	4	2	5	1
11	Gelandangan	-	-	-	-	-
12	Pengemis	-	-	-	7	-
13	Pemulung	-	-	-	-	-
14	Kelompok Minoritas	-	-	-	-	-
15	Bekas Warga Binaan Lembaga Pemasarakatan (BWBLP)	-	-	-	-	-
16	Orang Dengan HIV/AIDS	-	-	-	-	-
17	Korban Penyalahgunaan NAPZA	-	-	-	1	-
18	Korban Trafficking	-	-	-	-	-
19	Korban Tindak Kekerasan	-	-	-	-	-
20	Pekerja Migran Bermasalah Sosial (PMBS)	-	-	-	-	-
21	Korban Bencana Alam	-	-	4	-	-

Lanjutan Tabel 4.6.9/  
Continued Table 4.6.9

Jenis PMKS	Kuranji	Batulicin	Karang Bintang	Simpang Empat	Mantewe
(1)	(7)	(8)	(9)	(10)	(11)
22 Korban Bencana Sosial	-	10	-	19	-
23 Perempuan Rawan Sosial Ekonomi	-	-	1	-	-
24 Fakir Miskin	2 714	4 157	4 077	5 498	7 364
25 Keluarga Bermasalah Sosial Psikologis	-	-	-	-	-
26 Komunitas Adat Terpencil	-	-	-	-	23
<b>Jumlah / Total</b>	<b>2 739</b>	<b>4 295</b>	<b>4 129</b>	<b>5 710</b>	<b>7 556</b>
2019	2 809	6 388	5 865	5 811	10 258
2018	2 888	4 537	4 631	4 564	8 126
2017	2 717	3 242	3 251	4 377	5 868
2016	2 759	4 287	3 224	4 507	6 731
2015	3 056	3 762	1 552	8 668	6 123
2014	538	187	396	1 691	738
2013	387	585	403	564	749
2012	325	104	780	290	496
2011	357	104	696	290	473
2010	1 027	4 606	4 630	1 006	3 861

Sumber/ Source : Dinas Sosial Kabupaten Tanah Bumbu /Social Service of Tanah Bumbu Regency

**Tabel 4.6.10** Nama Organisasi Sosial di Kabupaten Tanah Bumbu, 2020  
**Tabel** *Name of Social Organization in Tanah Bumbu Regency, 2020*

	Nama Organisasi	Kecamatan	Alamat	Penanganan
	(1)	(2)	(3)	(5)
1	Lembaga Konsultasi Kesejahteraan Keluarga	Batulicin	Jl. Lesehan Komplek Perumahan Griya Asri RT 03 No 79 Desa Kersik Putih	Bimbingan Konseling Kesejahteraan Keluarga yang Bermasalah
2	Panti Asuhan Anak "Permata Hati"	Batulicin	Jl. Permata No,79 RT 02 RW 03 Kel. Batulicin	Pendidikan Anak Yatim Piatu
3	Panti Asuhan Anak "Kasih Ibu"	Simpang Empat	Jl. Veteran RT 07 RW 03 Desa Baroqah	Pendidikan Anak Yatim Piatu
4	Panti Asuhan Anak "Darul Yatama Zulfah"	Simpang Empat	Desa Bersujud	Pendidikan Anak Yatim Piatu

Sumber / Source : Dinas Sosial Kabupaten Tanah Bumbu / Social Service of Tanah Bumbu Regency



**Tabel 4.6.11** Daftar Nama Karang Taruna di Kabupaten Tanah Bumbu, 2020  
*The List of Youth Organization in Tanah Bumbu Regency, 2020*

	Nama	Nama Pengurus	Desa/Kelurahan	Kecamatan
	(1)	(2)	(3)	(4)
1	Bahtera Remaja	Abdul Anwar	Polewali Marajae	Batulicin
2	Sarima	Masriansyah	Sari Gadung	Simpang Empat
3	Ruhuy Rahayu	Rusmadi	Batu Ampar	Simpang Empat
4	Bina Warga	Rahmat	Pulau Panjang	Simpang Empat
5	Barokah	M, Syarifuddin	Barokah	Simpang Empat
6	Bumi Selamat	Sugeng Waluyo	Gunung Besar	Simpang Empat
7	Kampung Baru	Mansyah	Kampung Baru	Simpang Empat
8	Tungkarang pangeran	Zainal Abidin, S.Ag.	Tungkarang Pangeran	Simpang Empat
9	Karya Antasari	Suryadi	Gunung Antasari	Simpang Empat
10	Generasi Maju	Haris Mujadi	Bersujud	Simpang Empat
11	Mekar Bersama	M, As'at	Mekar Sari	Simpang Empat
12	Sejahtera	Iskandar	Sejahtera	Simpang Empat
13	Cahaya	Dahluddin	Api-api	Kusan Hilir
14	Tunas Muda	Riduansyah	Gusunge	Kusan Hilir
15	Tunas Harapan	Supiadi	Pagarruyung	Kusan Hilir
16	Maju Bersama	Safriansyah	Pulau Satu	Kusan Hilir
17	Karakatan	Hairullah	Pasar Baru	Kusan Hilir
18	Generasi Maju	Ahmadi	Batuah	Kusan Hilir
19	Bina Pemuda	Ngaimun	Karang Sari	Kusan Hulu
20	Sinar Remaja	Fahrudin	Sungai Rukam	Kusan Hulu
21	Melati Indah	Eka Satriadi	Tapus	Kusan Hulu
22	Tunas Muda	Halifah Jirun	Bakarangan	Kusan Hulu
23	Tunas Muda	Didi Hamsari,S,PdI	Teluk Kepayang	Kusan Hulu
24	Tunas Muda	Syahrani	Tibarau Panjang	Kusan Hulu
25	Karakatan	Juliansyah	Anjir Baru	Kusan Hulu

Lanjutan Tabel 4.6.11/  
Continued Table 4.6.11

	Nama	Nama Pengurus	Desa	Kecamatan
	(1)	(2)	(3)	(4)
26	Putra Nusantara	Titing Sugeng W	Wonorejo	Kusan Hulu
27	Maju Bersama	Juliansyah	Binawara	Kusan Hulu
28	Damar	Suryadi	Tamunih	Kusan Hulu
29	Bina muda	Abdi	Dadap Kusan Raya	Kusan Hulu
30	Remaja Manuntung	Mahliadi	Manuntung	Kusan Hulu
31	Tunas Membangun	Nahrul Fajri	Pacakan	Kusan Hulu
32	Tunas Bangsa	M. Idar Maidepa	Guntung	Kusan Hulu
33	Karya Bersama	Agus Purwasabana	Sari Mulya	Sungai Loban
34	Tunas Citra Dewata	I Kadek Akta Asa	Wanasari	Sungai Loban
35	Sinar Pemuda	Wagiyo, S.Pd	Sinar Bulan	Satui
36	Kiprah	Suharyanto	Pandan Sari	Karang Bintang
37	Star Visi	Mispuyanto A, Ma	Sumber Wangi	Karang Bintang
38	Gelora Muda	Pujianto	Pematang Ulin	Karang Bintang
39	Pelangi Bangsa	Mei Aki Budi Utomo	Sepakat	Mantewe
40	Karya Bakti	Eko Bimantoro	Sukamaju	Batulicin
41	Krida Tama	Taufik Hidayat	Dwi Marga Utama	Sungai Loban
42	Marga Mulya	Erik Pratama	Marga Mulya	Sungai Loban
43	Tunas Muda	Tuharno	Sari Utama	Sungai Loban
44	Tunas Bakti	Erik Serasi S	Sumber Makmur	Sungai Loban
45	Bina Muda Mandiri	Wanto	Sumber Sari	Sungai Loban
46	Berlian	Muhali	Tri Mulya	Sungai Loban

Lanjutan Tabel 4.6.11/  
Continued Table 4.6.11

	Nama	Nama Pengurus	Desa	Kecamatan
	(1)	(2)	(3)	(4)
47	Karya Mandiri	Rauh Fikum	Biduri Bersujud	Sungai Loban
48	Tunas Meranti	Nurhadi	Batu Meranti	Sungai Loban
49	Tri Martani	Munifin	Tri Martani	Sungai Loban
50	Remaja Bersujud	Amirullah	Sebamban Lama	Sungai Loban
51	Karya Nusantara	Abdul Rahman	Sebamban Baru	Sungai Loban
52	Mandiri	Budi Harto	Sungai Loban	Sungai Loban
53	Damar Indah	Hariyadi	Damar Indah	Sungai Loban
54	Satria Muda	MM. Taufik Rahman	Sungai Dua Laut	Sungai Loban
55	Sari Mulya	Adi Chandra	Sari Mulya	Sungai Loban
56	Citra Dewasa	I Komang Marta	Wanasari	Sungai Loban
57	Buwana Sari	I Putu Wahyu	Karta Buana	Sungai Loban

Sumber/ Source : Dinas Sosial Kabupaten Tanah Bumbu /Social Service of Tanah Bumbu Regency

**Tabel 4.6.12** Jumlah Sarana Perpustakaan Menurut Jenis Perpustakaan dan Kecamatan, 2020  
*Number of Libraries by Its Kind and Subdistrict, 2020*

Kecamatan/ District	Perpus Desa	Perpus SD/MI*	Perpustakaan SMP/Mts*	Perpustakaan SLTA/MA*	Perpus Daerah
(1)	(2)	(3)	(4)	(5)	(6)
Kusan Hilir	-	22	13	4	-
Sungai Loban	9	6	4	2	-
Satui	1	22	9	3	-
Angsana	8	22	6	4	-
Kusan Hulu	1	16	6	1	-
Kuranji	3	7	1	1	-
Batulicin	-	3	5	4	1
Karang Bintang	7	7	6	1	-
Simpang Empat	2	17	7	5	1
Mantewe	2	6	5	1	1
<b>Jumlah / Total</b>	<b>33</b>	<b>106</b>	<b>62</b>	<b>26</b>	<b>3</b>
2019	46	129	46	17	7
2018	46	111	41	16	7
2017	127	91	57	24	7
2016	127	132	56	32	4
2014	117	92	55	22	6
2013	109	90	53	20	6
2012	86	87	50	20	3
2011	74	82	42	16	*
2010	67	63	37	16	*

Sumber/ Source : Dinas Perpustakaan dan Kearsipan Kabupaten Tanah Bumbu/ Library and Archive Service of Tanah Bumbu Regency

**Tabel 4.6.13** Jumlah Koleksi Buku Perpustakaan Menurut Jenis Perpustakaan dan Kecamatan, 2020  
*Number of Books of Library and Subdistrict, 2020*

Kecamatan/ <i>District</i>	Perpus Desa	Perpustakaan SD/MI*	Perpustakaan SMP/Mts*	Perpustakaan SLTA/MA*
(1)	(2)	(3)	(4)	(5)
1 Kusan Hilir	-	60 333	71 667	25 777
2 Sungai Loban	3 199	29 379	44 931	21 340
3 Satui	887	49 429	27 213	16 996
4 Angsana	8 797	22 715	17 554	17 280
5 Kusan Hulu	250	41 360	11 064	3 218
6 Kuranji	3 450	-	946	4 919
7 Batulicin	-	4 975	38 248	12 306
8 Karang Bintang	7 244	25 950	94 168	6 726
9 Simpang Empat	35	84 224	32 582	55 196
10 Mantewe	390	36 144	21 659	1 159
<b>Jumlah / Total</b>	<b>24 252</b>	<b>354 509</b>	<b>224 800</b>	<b>163 962</b>
2019	24 970	368 054	224 800	105 874
2018	24 970	320 652	226 841	117 635
2017	67 300	54 055	30 957	7 778
2016	67 300	53 387	30 957	7 818
2014	63 300	53 387	29 957	7 818
2013	49 500	53 087	29 657	7 518
2012	26 500	52 587	26 000	7 518
2011	21 500	50 225	25 545	7 088
2010	16 750	48 732	25 545	6 335

Sumber/ Source : Dinas Perpustakaan dan Kearsipan Kabupaten Tanah Bumbu/ Library and Archive Service of Tanah Bumbu Regency

**Tabel 4.6.14** Jumlah Koleksi Perpustakaan Daerah Menurut Klasifikasi, 2020  
*Number of Collections of Regional Library by Its Classification, 2020*

Klasifikasi/ <i>Classification</i>	Jumlah Judul/ <i>Total of titles</i>	Jumlah Eksemplar/ <i>Total of books</i>
(1)	(2)	(3)
000 Karya Umum	1 408	2 892
100 Filsafat	526	1 058
200 Agama	2 822	5 407
300 Ilmu-ilmu Sosial	2 650	4 931
400 Bahasa	611	1 082
500 Ilmu-ilmu Murni	1 541	2 400
600 Ilmu Terapan	5 285	9 781
700 Kesenian dan Olahraga	968	1 843
800 Kesusasteraan	1 756	2 953
900 Sejarah dan Geografi	485	1 015
F Fiksi	283	447
R Referensi	73	73
Buku-Buku Umum (Pusling)	-	-
<b>Jumlah / Total</b>	<b>18 444</b>	<b>33 819</b>
2019	20 563	46 725
2018	20 363	45 725
2017	20 363	45 725
2016	20 215	44 575
2014	2 651	13 255
2013	9 789	21 246
2012	589	1 746
2011	584	1 168
2010	8 171	16 385

Sumber/ Source : Dinas Perpustakaan dan Kearsipan Kabupaten Tanah Bumbu/ Library and Archive Service of Tanah Bumbu Regency

**Tabel 4.6.15** Jumlah Peminjam Buku di Perpustakaan Daerah, 2020  
*Number of people who borrow books at regional library, 2020*

Bulan/ Months	Pengunjung/ Visitors	Peminjam Buku/ Book Borrower	Jumlah Anggota / Total Member
(1)	(2)	(3)	(4)
Januari / January	1 918	84	17
Pebruari / February	5 910	54	7
Maret / March	2 081	27	3
April / April	22	7	-
Mei / May	9	1	-
Juni / June	157	41	17
Juli / July	844	52	22
Agustus / August	675	89	50
September / September	745	211	188
Oktober / October	517	101	66
Nopember / November	821	110	30
Desember / December	797	166	70
<b>Jumlah / Total</b>	<b>14 496</b>	<b>943</b>	<b>470</b>
2019	62 594	1 488	503
2018	38 831	1 721	297
2017	11 718	2 757	623

Sumber/ Source : Dinas Perpustakaan dan Kearsipan Kabupaten Tanah Bumbu/ Library and Archive Service of Tanah Bumbu Regency

**Tabel 4.6.16** Jumlah Organisasi Terdaftar di Kantor Kesbangpol Tanah Bumbu 2020  
*The Number of Registered Organization at Kesbangpol 2020*

	Jenis Organisasi/ <i>Organization</i>	Jumlah Terdaftar/ <i>Registered</i>	Jumlah Aktif/ <i>Active</i>
	(1)	(2)	(3)
1	Yayasan	55	50
2	Organisasi Keagamaan	87	87
3	Organisasi Pemuda	16	16
4	Organisasi Wanita	5	5
5	LSM Lokal	17	13
6	LSM Nasional	12	8
7	LSM Asing/Internasional	0	0
8	Lembaga Adat	9	8
9	Organisasi Profesi	93	93
10	Organisasi Sosial	29	29
11	Organisasi Seni Budaya	19	19
12	Organisasi Pendidikan	6	6
13	Lembaga Bantuan Hukum	2	2
14	Organisasi Keolahragaan	8	7
15	Organisasi Bantuan Kemanusiaan	1	1
16	Kesamaan Kegiatan	2	2
17	Koperasi	1	1
18	Partai Politik	13	8

Sumber/ *Source* : Kantor Kesatuan Bangsa dan Politik Kabupaten Tanah Bumbu/ *National Unity and Politics Office of Tanah Bumbu Regency*



**Tabel 4.6.17** Jumlah Nikah, Talak, Cerai, dan Rujuk Menurut Kecamatan, 2020  
*Number of Marriages and Divorces by Subdistrict, 2020*

Kecamatan/ District	Nikah / Marriage		
	2018	2019	2020
(1)	(2)	(3)	(4)
1 Kusan Hilir	508	671	593
2 Sungai Loban	132	147	150
3 Satui	405	424	378
4 Angsana	151	110	121
5 Kusan Hulu	209	212	157
6 Kuranji	193	163	157
7 Batulicin	55	97	85
8 Karang Bintang	158	192	155
9 Simpang Empat	160	196	178
10 Mantewe	350	407	389
<b>Jumlah / Total</b>	<b>2,321</b>	<b>2,619</b>	<b>2,363</b>

Catatan/Note:

Sumber/Source: Pengadilan Agama Batulicin/Religion Court of Batulicin

Lanjutan Tabel 4.6.17

Kecamatan/ District	Talak dan cerai Divorces				
	2018	2019	2020		
			Cerai Talak Divorce by Talak	Cerai Gugat Divorce by Petition	Jumlah Total
(1)			(3)	(4)	(5)
1 Kusan Hilir	-	98	18	79	97
2 Sungai Loban	-	43	7	21	28
3 Satui	-	84	21	64	85
4 Angsana	-	39	13	31	44
5 Kusan Hulu	-	30	11	21	32
6 Kuranji	-	15	5	8	13
7 Batulicin	-	66	15	44	59
8 Karang Bintang	-	3	8	29	37
9 Simpang Empat	-	219	46	149	191
10 Mantewe	-	68	10	37	47
<b>Jumlah / Total</b>	-	680	154	479	633

Catatan/Note:

Sumber/Source: Pengadilan Agama Batulicin/Religion Court of Batulicin

**Tabel 4.6.18** Jumlah Perceraian Menurut Kecamatan dan Faktor, 2020  
**Tabel** *Number of Divorce by District and Factor, 2020*

Kecamatan/ <i>District</i>	Zina <i>Adultery</i>	Mabuk <i>Drunk</i>	Madat <i>Drug Addict</i>	Judi <i>Gambling</i>	Meninggalkan Salah Satu Pihak <i>Split Up</i>
(1)	(2)	(3)	(4)	(5)	(6)
1 <b>Kusan Hilir</b>	-	3	-	-	12
2 <b>Sungai Loban</b>	-	-	-	-	4
3 <b>Satui</b>	-	-	1	-	10
4 <b>Angsana</b>	-	-	-	-	8
5 <b>Kusan Hulu</b>	-	-	-	-	6
6 <b>Kuranji</b>	-	-	-	-	2
7 <b>Batulicin</b>	-	-	-	-	6
8 <b>Karang Bintang</b>	-	-	-	-	8
9 <b>Simpang Empat</b>	-	-	-	-	26
10 <b>Mantewe</b>	-	1	-	-	10
<b>Jumlah / Total</b>	--	4	1	-	92

Catatan/Note:

Sumber/Source: Pengadilan Agama Batulicin/Religion Court of Batulicin

Lanjutan Tabel 4.6.18/  
Continued Table 4.6.18

Kecamatan/ <i>District</i>	Dihukum Penjara <i>Jail</i>	Poligami Polygamy	Kekerasan Dalam Rumah Tangga <i>Domestic Violence</i>	Cacat Badan <i>Disability</i>	Perselisihan dan Pertengkaran Terus Menerus <i>Constant Disputes and Quarrel</i>
(1)	(7)	(8)	(9)	(10)	(11)
1 Kusan Hilir	-	1	2	-	69
2 Sungai Loban	-	-	-	-	31
3 Satui	1	-	1	-	69
4 Angsana	1	-	1	-	33
5 Kusan Hulu	-	-	1	-	23
6 Kuranji	-	-	-	-	11
7 Batulicin	-	-	-	-	45
8 Karang Bintang	-	-	-	-	26
9 Simpang Empat	1	2	4	-	147
10 Mantewe	-	1	-	-	34
<b>Jumlah / Total</b>	3	4	9	-	488

Catatan/Note:

Sumber/Source: Pengadilan Agama Batulicin/Religion Court of Batulicin

Lanjutan Tabel 4.6.18/  
Continued Table 4.6.18

Kecamatan/ District	Kawin Paksa Forced Marriage	Murtad Apostate	Ekonomi Economy	Lain-lain Others	Jumlah Total
(1)	(7)	(8)	(9)	(10)	(11)
1 Kusan Hilir	1	-	7	-	95
2 Sungai Loban	-	-	2	-	37
3 Satui	-	-	4	-	86
4 Angsana	-	-	1	-	44
5 Kusan Hulu	-	-	1	-	31
6 Kuranji	-	-	1	-	14
7 Batulicin	-	-	4	-	55
8 Karang Bintang	-	-	2	-	36
9 Simpang Empat	-	-	6	-	186
10 Mantewe	-	-	-	-	46
<b>Jumlah / Total</b>	<b>1</b>	<b>-</b>	<b>28</b>	<b>-</b>	<b>630</b>

Catatan/Note:

Sumber/Source: Pengadilan Agama Batulicin/Religion Court of Batulicin

**Tabel 4.6.19** Jumlah Kerusakan Rumah yang Diakibatkan Bencana Alam Menurut Kecamatan, 2019 dan 2020  
*Number of Damaged Houses Due to Natural Disaster by Subdistrict, 2019 and 2020*

Kecamatan / Subdistrict	Rusak Berat <i>Severely Damaged</i>		Rusak Sedang <i>Damaged</i>	
	2019	2020	2019	2020
(1)	(2)	(3)	(4)	(5)
Kusan Hilir	3	1	4	5
Sungai Loban	-	-	-	-
Satui	14	1	1	-
Angsana	-	-	-	-
Kusan Hulu	-	-	-	-
Kuranji	-	-	-	-
Batulicin	-	-	2	-
Karang Bintang	-	-	-	-
Simpang Empat	17	-	4	-
Mantewe	-	-	-	-
<b>Tanah Bumbu</b>	<b>34</b>	<b>2</b>	<b>11</b>	<b>5</b>

Lanjutan Tabel 4.6.19/  
Continued Table 4.6.19


Kecamatan / Subdistrict	Rusak Ringan <i>Lightly Damaged</i>		Terendam <i>Submerged</i>	
	2019	2020	2019	2020
(1)	(2)	(3)	(4)	(5)
<b>Kusan Hilir</b>	2	2	1 084	617
<b>Sungai Loban</b>	-	1	215	417
<b>Satui</b>	12	6	-	6.896
<b>Angsana</b>	1	-	-	98
<b>Kusan Hulu</b>	-	-	1 591	1.166
<b>Kuranji</b>	-	-	-	43
<b>Batulicin</b>	-	-	596	551
<b>Karang Bintang</b>	-	-	444	177
<b>Simpang Empat</b>	2	-	-	-
<b>Mantewe</b>	-	-	682	32
<b>Tanah Bumbu</b>	<b>17</b>	<b>9</b>	<b>4 612</b>	<b>9 997</b>

Sumber/Source : Badan Penanggulangan Bencana Daerah / *Regional Disaster Management Agency*

## BAB 5

# PERTANIAN, KEHUTANAN, PETERNAKAN & PERIKANAN

FARM, FOREST, POULTRY & FISHERY



<https://tanahbumbukab.bps.go.id>



<https://tanahbumbukab.bps.go.id>

PENJELASAN TEKNIS

TECHNICAL NOTES

1. Lahan sawah adalah lahan pertanian yang berpetak-petak dan dibatasi oleh pematang (galengan), saluran untuk menahan/ menyalurkan air, yang biasanya ditanami padi sawah tanpa memandang dari mana diperoleh atau status lahan tersebut, Lahan yang dimaksud termasuk lahan yang terdaftar di Pajak Bumi Bangunan, Luran Pembangunan Daerah, lahan bengkok, lahan serobotan, lahan rawa yang ditanami padi dan lahan bekas tanaman tahunan yang telah dijadikan sawah, baik yang ditanami padi, palawija atau tanaman semusim lainnya,
  2. Tegal/Kebun adalah lahan pertanian bukan sawah (lahan kering) yang ditanami tanaman semusim atau tahunan dan terpisah dengan halaman sekitar rumah serta penggunaannya tidak berpindah pindah,
  3. Ladang/Huma adalah lahan pertanian bukan sawah (lahan kering) yang biasanya ditanami tanaman semusim dan penggunaannya hanya semusim atau dua musim, kemudian akan ditinggalkan bila sudah tidak subur lagi (berpindah-pindah), Kemungkinan lahan ini beberapa tahun kemudian akan dikerjakan kembali jika sudah subur,
  4. Lahan yang sementara tidak diusahakan adalah lahan yang biasanya diusahakan tetapi untuk sementara (lebih dari 1 (satu) tahun tetapi kurang dari atau sama dengan 2 (dua) tahun) tidak diusahakan, termasuk lahan sawah yang tidak diusahakan selama lebih dari 2 (dua)
1. *Wetland is agricultural land that separated by small dykes to resist water, where the main crop is usually wetland paddy without considering where it is got from or the status of the land, It includes the land that is registered at land income tax office, regional development contribution, 'bengkok' land, illegal ownership, swamps for rice cultivation, and annual crop land mark that has been used as rice field, which are both planted with paddy, secondary crops or the other seasonal crops,*
  2. *Dry field/Garden is an dryland (unirrigated land) which is planted with seasonal or annual crops and separately from the yard around the house without shifting*
  3. *Unirrigated agricultural field /Shifting cultivation land is dryland (unirrigated land) that usually is cultivated for seasonal crops and utilized only for one or two seasons, then it will be left when it is not fertile (shifting), Maybe, this land will be used again in a few years if it has been fertile,*
  4. *Temporarily unused land is land that is regularly used but temporarily (more than a year but less or equal than two years) is unused, it includes wetland that is not cultivated more than two years,*

tahun,

5. Data pokok tanaman pangan yang dikumpulkan adalah luas panen dan produktivitas (hasil per hektar), Produksi tanaman pangan merupakan hasil perkalian antara luas panen dengan produktivitas, Pengumpulan data luas panen dilakukan setiap bulan dengan pendekatan area kecamatan di seluruh wilayah Indonesia, Pengumpulan data produktivitas dilakukan melalui pengukuran langsung pada plot ubinan berukuran  $2\frac{1}{2} \text{ m} \times 2\frac{1}{2} \text{ m}$ , Pengumpulan data produktivitas dilakukan setiap subround (empat bulanan) pada waktu panen petani,
 

*5. The main food crops data collected consists of harvested area and productivity (yield per hectare), Food crops production is generated by harvested area multiplied by productivity, The harvested area data is collected every month using sub Subdistrict area approach in all sub Subdistrict in Indonesia, The productivity data collection is conducted by a direct measurement in  $2\frac{1}{2} \text{ m} \times 2\frac{1}{2} \text{ m}$  crop cutting plot, The productivity measurement is conducted in every subround (four monthly) at the time when Estate Croppers are harvesting their crops,*
6. Data produksi padi dan palawija yang disajikan adalah dalam kualitas: gabah kering giling (padi), pipilan kering (jagung), biji kering (kedelai dan kacang tanah), dan umbi basah (ubi kayu dan ubi jalar).
 

*6. Production of paddy and secondary crops data are presented in the form of: dry unhusked rice (paddy), dry loose maize (maize), dry shells crops (soybeans and peanuts), and fresh roots (cassava and sweet potatoes).*
7. Tanaman sayuran dan buah-buahan semusim
 

Tanaman sayuran semusim adalah tanaman sumber vitamin, garam mineral dan lain-lain yang dikonsumsi dari bagian tanaman yang berupa daun, bunga, buah, dan umbinya, yang berumur kurang dari satu tahun,

Tanaman buah-buahan semusim adalah tanaman sumber vitamin, garam mineral, dan lain-lain yang dikonsumsi dari bagian tanaman yang berupa buah, berumur kurang dari satu tahun, tidak berbentuk pohon/rumpun tetapi menjalar dan berbatang lunak.

*7. Seasonal vegetable and fruit plants*  
*Seasonal vegetable plants are plants which are the sources of vitamin, mineral salt, etc, consumed from the part of the plant in the form of leaf, flower, fruit, and root with the age of less than one year,*  
*Seasonal fruit plants are plants which are the sources of vitamin, mineral salt, etc, consumed from the part of the plant in the form of fruits, These plants are creeps with the age of less than one year.*

8. Tanaman buah-buahan dan sayuran tahunan  
 Tanaman buah-buahan tahunan adalah tanaman sumber vitamin, garam mineral, dan lain-lain yang dikonsumsi dari bagian tanaman yang berupa buah dan merupakan tanaman tahunan.  
 Tanaman sayuran tahunan adalah tanaman sumber vitamin, garam mineral, dan lain-lain yang dikonsumsi dari bagian tanaman yang berupa daun dan atau buah yang berumur lebih dari satu tahun.
9. Tanaman bioEstate Cropaka adalah tanaman yang bermanfaat untuk obat-obatan, kosmetik, dan kesehatan yang dikonsumsi atau digunakan dari bagian-bagian tanaman seperti daun, batang, buah, umbi (rimpang) ataupun akar.
10. Tanaman hias adalah tanaman yang mempunyai nilai keindahan baik bentuk, warna daun, tajuk maupun bunganya, sering digunakan untuk penghias pekarangan dan lain sebagainya.
11. Luas panen tanaman hortikultura adalah luas tanaman sayuran, buah-buahan, bioEstate Cropaka, dan tanaman hias yang diambil hasilnya/dipanen pada periode pelaporan.
12. Luas panen untuk tanaman sayuran adalah luas tanaman yang dipanen sekaligus/habis/dibongkar dan luas tanaman yang dipanen berkali-kali (lebih dari satu kali)/belum habis.  
 Tanaman yang dipanen sekaligus/ habis/ dibongkar adalah tanaman yang sehabis panen langsung dibongkar/dicabut,
8. *Annual fruit and vegetable plants*  
*Annual fruit plants are plants which are the sources of vitamin, contained mineral salt, etc, consumed from the part of plant in the form of fruit and more than one year of age.*  
*Annual vegetable plants are plants which are the sources of vitamin, contained mineral salt, etc, consumed from the part of the plant in the form of vegetable and more than one year of age.*
9. *Medicinal plants are plants which are useful for medicine, It is consumed from part of the plant such as leaf, flower, fruit, tuber, and root.*
10. *Ornamental plants are plants which have a beauty value, either in shape, colour of leaf or crown of flower, and they are often used as a yard decorator.*
11. *Harvested area of horticulture is area which vegetable, fruit, medicinal and ornamental plant of crop harvested during the period of report.*
12. *Harvested area of vegetables is area of entirely plant harvested/demolished and plant harvested several times/ undemolished,*  
*Entirely plants harvested/ demolished are plants usually harvested once and demolished to be substituted by other plants, consisting of: shallots, garlic,*

terdiri dari bawang merah, bawang putih, bawang daun, kentang, kol/kubis, kembang kol, petsai/sawi, wortel, lobak, dan kacang merah,

Tanaman yang dipanen berkali-kali (lebih dari satu kali)/belum habis adalah tanaman yang pemanenannya lebih dari satu kali dan biasanya dibongkar apabila panen terakhir sudah tidak memadai lagi, terdiri dari: kacang panjang, cabe besar, cabe rawit, jamur, tomat, terung, buncis, ketimun, labu siam, kangkung, bayam, melon, semangka, dan blewah.

*leeks, potato, cabbage, cauli flower, mustard green, carrots, chinese radish, and red kidney beans,*

*Plants harvested several times/undemolished are plants usually harvested more than once and demolished in the case that the last harvest was economically not profitable.*

*They consist of : yard long beans, chili, small chili, mushroom, tomatoes, egg plant, french beans, cucumber, pumpkin/chajota, swamp cabbage, spinach, melon, watermelon, and blewah.*

13. Produksi hortikultura adalah hasil menurut bentuk produk dari setiap tanaman sayuran, buah-buahan, bioEstate Cropaka dan tanaman hias yang diambil berdasarkan luas yang dipanen/tanaman yang menghasilkan pada bulan/triwulan laporan.

*13. Horticulture production is the standard production quantity form of vegetable, fruit, medicinal and ornamental plant based on harvested area/the number of production plants reported monthly/quarterly,*

14. Data perkebunan besar dikumpulkan oleh BPS setiap bulan secara lengkap (sensus bulanan) dengan sistem surat pos. Khusus untuk tanaman kelapa, cengkeh, dan kapok, datanya diperoleh dari Direktorat Jenderal Perkebunan, Data perkebunan rakyat juga diperoleh dari Direktorat Jenderal Perkebunan,

*14. Data on estates are collected by the BPS every month on complete basis through a mailing system. Data on coconut, clove, and kapok, as well as on smallholder plantation, are acquired from the Directorate General of Estates,*

15. Penghitungan luas tanaman perkebunan besar adalah pada keadaan akhir tahun dan tidak termasuk yang luasnya kurang dari 5 hektar,

*15. Planted areas of estates refer to condition at the end of the year, and exclude areas less than 5 hectares,*

16. Bentuk produksi perkebunan adalah; karet kering (karet), daun kering (teh dan tembakau), biji kering (kopi dan coklat), kulit kering (kayu manis dan kina), serat kering (rami), bunga kering

*16. Production of estates crops are follows: dry rubber (rubber); dry leaves (tea and tobacco); dry beans (coffee and cocoa); dry bark (cassia vera and cinchona); dry fibre (rosella); dry flowers/buds*

(cengkeh), refined sugar (tebu dari perkebunan besar), gula mangkok (tebu dari perkebunan rakyat), ekivalen kopra (kopra), biji dan bunga (pala) serta minyak daun (sereh),

*(cloves); refined sugar (sugar cane from estate); cup sugar (sugar cane from smallholders); copra (copra); seeds and buds (nutmeg); and leaf oil (citronella),*

17. Persediaan akhir tahun produksi perkebunan besar bukan merupakan cadangan penyangga (buffer stock),
  18. Data Statistik Kehutanan sebagian besar merupakan data sekunder yang bersumber dari Kementerian Kehutanan,
  19. Kawasan hutan adalah wilayah tertentu yang berupa hutan, yang ditunjuk dan atau ditetapkan oleh pemerintah untuk dipertahankan keberadaannya sebagai hutan tetap. Hal ini untuk menjamin kepastian hukum mengenai status kawasan hutan, letak batas dan luas suatu wilayah tertentu yang sudah ditunjuk menjadi kawasan hutan tetap.
  20. Kawasan hutan Indonesia ditetapkan oleh Menteri Kehutanan dalam bentuk Surat Keputusan Menteri Kehutanan tentang Penunjukan Kawasan Hutan dan Perairan Provinsi, Penunjukan Kawasan Hutan ini disusun berdasarkan hasil pemaduserasian antara Rencana Tata Ruang Wilayah Provinsi (RTRWP) dengan Tata Guna Hutan Kesepakatan (TGHK).
  21. Penunjukan kawasan hutan mencakup pula kawasan perairan yang menjadi bagian dari Kawasan Suaka Alam (KSA) dan Kawasan Pelestarian Alam (KPA).
17. *The production availability of estates at the end of year is not the buffer stock,*
  18. *Most of forestry statistics are secondary data obtained from the Ministry of Forestry,*
  19. *Forest Area is a specific territory of forest ecosystem determined and or decided by the government as a permanent forest. Such decision is important to maintain the size of forest area and to ensure its legitimation and boundary demarcation of permanent forest.*
  20. *Indonesian forest area is determined by the Minister of Forestry in the format of Ministerial Decree on the Designation of Provincial Forest Area and Inland Water, Coastal and Marine Ecosystem, The designation of Forest Area is formulated based on integrated and harmonized of Provincial Spatial Planning (RTRWP) and Forest Land Use by Consensus (TGHK),*
  21. *The designation of forest area in some cases also cover inland water, coastal and marine ecosystem that may become part of Sanctuary Reserve Area (KSA) and Nature Conservation Area (KPA),*

22. Kawasan Suaka Alam (KSA) adalah kawasan dengan ciri khas tertentu, baik di darat maupun di perairan yang mempunyai fungsi pokok sebagai kawasan pengawetan keanekaragaman tumbuhan dan satwa serta ekosistemnya, yang juga berfungsi sebagai wilayah sistem penyangga kehidupan,
22. *A Sanctuary Reserve Area is a specific terrestrial or aquatic area having specific criteria for preserving biodiversity plant and animal as well as ecosystem, which also serve as life support system,*
23. Kawasan Pelestarian Alam (KPA) adalah kawasan dengan ciri khas tertentu, baik di darat maupun di perairan yang mempunyai fungsi pokok perlindungan sistem penyangga kehidupan, pengawetan keanekaragaman jenis tumbuhan dan satwa, serta pemanfaatan secara lestari sumber daya alam hayati dan ekosistemnya,
23. *A Nature Conservation area is a specific terrestrial or aquatic area whose main function is to serve life support system and preserve diversity of plant and animal species, as well as to provide a sustainable utilization of living resources and their ecosystems,*
24. Berdasarkan Undang-Undang No, 41 Tahun 1999 tentang Kehutanan, kawasan hutan dibagi ke dalam kelompok Hutan Konservasi, Hutan Lindung, dan Hutan Produksi,
24. *In accordance to the Act on Forestry No, 41/1999, forest area is categorized as Conservation Forest, Protection Forest and Production Forest,*
25. Hutan Konservasi adalah kawasan hutan dengan ciri khas tertentu, yang mempunyai fungsi pokok pengawetan keanekaragaman tumbuhan dan satwa serta ekosistemnya,
25. *Conservation Forest is a forest area having specific characteristic established for the purposes of conservation of animal and plant species as well as their ecosystem,*
26. Hutan Lindung adalah kawasan hutan yang mempunyai fungsi pokok sebagai perlindungan sistem penyangga kehidupan untuk mengatur tata air, mencegah banjir, mengendalikan erosi, mencegah intrusi air laut, dan memelihara kesuburan tanah.
26. *Protection Forest is a forest area designated to serve life support system, maintain hydrological system, prevent of flood, erosion control, seawater intrusion, and maintain soil fertility,*
27. Hutan Produksi adalah kawasan hutan yang mempunyai fungsi pokok
27. *Production Forest is a forest area designated mainly to promote sustainable*

memproduksi hasil hutan, Hutan produksi terdiri dari Hutan Produksi Tetap (HP), Hutan Produksi Terbatas (HPT), dan Hutan Produksi yang dapat dikonversi.

*forest production, Production forest is classified as permanent production forest, limited production forest, and convertible production forest,*

28. Hutan Konservasi terdiri dari: Kawasan suaka alam berupa Cagar Alam (CA) dan Suaka Margasatwa (SM); kawasan pelestarian alam berupa Taman Nasional (TN), Taman Hutan Raya (THR), dan Taman Wisata Alam (TWA); Taman Buru (TB).

Taman Buru adalah kawasan hutan yang ditetapkan sebagai tempat wisata berburu.

28. *Conservation Forest is divided into: Sanctuary Reserve area consists of Strict Nature Reserve and Wildlife Sanctuary, Nature conservation area consists of National Park (TN), Grand Forest Park (THR), and Nature Recreation Park (TWA);*

*Game Hunting Park (TB)*

*Game Hunting Park is forest area devoted for game hunting recreation.*

29. Penetapan lahan kritis mengacu pada lahan yang telah sangat rusak karena kehilangan penutupan vegetasinya, sehingga kehilangan atau berkurang fungsinya sebagai penahan air, pengendali erosi, siklus hara, pengatur iklim mikro, dan retensi karbon. Berdasarkan kondisi vegetasinya, kondisi lahan dapat diklasifikasikan sebagai: sangat kritis, kritis, agak kritis, potensial kritis, dan kondisi normal.

29. *Critical land refers to a piece of land severely damaged due to lost of its vegetation cover so that its functions as water retention, erosion control, nutrient cycling, micro climate regulator and carbon retention are completely depleted, Based upon its vegetation condition, the land could be classified as : very critical, critical, slight critical, potential critical, and normal condition,*

30. Reboisasi atau rehabilitasi hutan bertujuan untuk menghitungkan kembali kawasan hutan yang kritis di wilayah daerah aliran sungai (DAS) yang dilaksanakan bersama masyarakat secara partisipatif.

30. *Reforestation or forest rehabilitation is intended to rehabilitate the critical land inside forest area or watershed to improve their ecological and hydrological functions, The activities were conducted with active participation of local communities who live nearby the target area,*

31. Pemanfaatan hasil hutan kayu adalah segala bentuk usaha yang memanfaatkan dan mengusahakan hasil hutan kayu dengan tidak merusak lingkungan dan

31. *Commercial utilization of timber as forest product is activities to utilize timber without destructing the environment and undermining the main functions of*



tidak mengurangi fungsi pokok hutan, Kegiatan ini hanya dapat dilaksanakan pada areal hutan yang memiliki potensi untuk dilakukan kegiatan pemanfaatan hasil hutan kayu dan dapat dilaksanakan setelah diperoleh izin usaha.

*the forest area, Those activities could only be executed in forest area with high commercial timber value with license,*

32. Izin Usaha Pemanfaatan Hasil Hutan Kayu (IUPHHK) pada hutan alam adalah izin untuk memanfaatkan hutan produksi yang kegiatannya terdiri dari pemanenan atau penebangan, penanaman, pemeliharaan, pengamanan, pengolahan, dan pemasaran hasil hutan kayu, IUPHHK dapat diberikan kepada perorangan, koperasi, badan usaha swasta, dan BUMN/BUMD.
33. Produksi hasil hutan utama yang dihasilkan dari hutan adalah kayu bulat, Produksi kayu bulat ini dihasilkan dari hutan alam melalui kegiatan perusahaan Hak Pengusahaan Hutan (HPH/IUPHHK), kegiatan ijin pemanfaatan kayu (IPK) dalam rangka pembukaan wilayah hutan, pembangunan Hutan Tanaman Industri (HTI), serta kegiatan hutan rakyat.
34. Kayu Gergajian merupakan kayu hasil konversi kayu bulat dengan menggunakan mesin gergaji, mempunyai bentuk yang teratur dengan sisi-sisi sejajar dan sudut-sudutnya siku dengan ketebalan tidak lebih dari 6 cm dan kadar air tidak lebih dari 18 persen, Kayu gergajian yang diolah langsung dari kayu bulat, wajib didukung dengan dokumen yang sah.
35. Kayu Lapis adalah panel kayu yang tersusun dari lapisan veneer dibagian luarnya, sedangkan dibagian intinya
- 32. The license to commercially utilize timber in natural forest is license to utilize production forest for which the activities consist of harvesting or felling, planting, tending, protecting, processing, and marketing, The license could be granted to individuals, cooperatives, private companies, state-owned enterprises/local government-owned enterprises.*
- 33. The main product of commercial forest operation is log, The log is harvested from various sources such as natural forest granted to concessionaires (IUPHHK/HPH), land clearing activities (IPK), industrial forest plantation (HTI) and community forest.*
- 34. Sawn Timber Constitutes a sawmill product derived from logs as raw material, The product is characterized with regular forms having parallel sides at right angle to each other, thickness not more than 6 cm and moisture content not to exceed 18 percent, Sawn timber produced directly from logs must be certified by a legal document,*
- 35. Plywood is wood panel consisting of layers pressed together in between veneers; the core may be veneer or some*

(core) bisa berupa veneer atau material lain, diikat dengan lem kemudian dipres (ditekan) sedemikian rupa sehingga menjadi panel yang kuat, Termasuk dalam artian ini adalah kayu lapis yang dilapisi lagi dengan material lain.

*other material, bound together with glue and pressed tightly together to make a strong panel, Included to this definition is plywood covered with other materials.*

36. Data populasi ternak bersumber dari Direktorat Jenderal Peternakan dan Kesehatan Hewan Kementerian Pertanian, sedangkan jumlah pemotongan ternak merupakan hasil Survei Laporan Pemotongan Ternak, Pengumpulan data pemotongan ternak dilakukan secara lengkap setiap triwulan di seluruh Rumah Potong Hewan (RPH) dan Tempat Pemotongan Hewan (TPH) yang ada di Indonesia, Pada tahun 2013 jumlah Dokumen RPH/TPH hasil pencacahan yang diolah sebanyak 4,033.

*36. Data of domestic livestock population are obtain from the Directorate General of Livestock and Animal Health Service, while data on the number of animals slaughtered are based on the quarterly survey conducted by BPS, This survey is a complete enumeration on all slaughterhouses and abattoirs in Indonesia, There are 4,033 covered in 2013.*

37. Data statistik perikanan merupakan data sekunder yang bersumber dari Direktorat Jenderal Perikanan Tangkap dan Direktorat Jenderal Budidaya, Statistik perikanan dibedakan atas data Perikanan Tangkap dan Perikanan Budidaya, Perikanan Tangkap diklasifikasikan atas penangkapan ikan di laut dan penangkapan ikan di perairan umum. Perikanan Budidaya diklasifikasikan atas jenis budidaya yaitu budidaya laut, tambak, kolam, karamba, jaring apung, dan sawah.

*37. Fishery Statistics are secondary data obtained from the Directorate General of Capture Fisheries and Directorate General of Aquaculture, Fishery statistics are categorized into capture fisheries and aquaculture, Capture fisheries are further classified into marine capture fisheries and inland open water capture fisheries, Aquaculture are further classified into several types of culture: marine culture, brackish water pond, fresh water pond, cage, floating net, and fish breeding in paddy fields.*

38. Rumah Tangga Perikanan Tangkap adalah rumah tangga yang melakukan kegiatan penangkapan ikan/binatang air lainnya/ tanaman air dengan tujuan sebagian/ seluruh hasilnya untuk dijual.

*38. A capture fishery household is a household conducting activities in catching fishes/other aquatic animals/ aquatic plants, for which the products are wholly or partly to be sold,*

39. Rumah Tangga Perikanan Budidaya adalah rumah tangga yang melakukan kegiatan budidaya ikan/binatang air lainnya/tanaman air dengan tujuan sebagian/ seluruh hasilnya untuk dijual.
39. *An aquaculture fishery household is a household conducting activities in culturing fishes/other aquatic animals/aquatic plants, for which the products are wholly or partly to be sold, different types of parameters,*

<https://tanahbumbukab.bps.go.id>

**ULASAN**

*DESCRIPTION*

**5.1 Tanaman Padi dan Palawija**

Kabupaten Tanah Bumbu merupakan daerah yang bercorak agraris. Karakteristik ini setidaknya dapat terlihat dari besarnya penggunaan lahan pertanian yang mencapai lebih dari 30 persen. Bahkan lebih dari 40 persen penduduk Tanah Bumbu menggantungkan nasibnya di sektor tersebut.

Kondisi pertanian Kabupaten Tanah Bumbu secara umum tidak jauh berbeda dengan karakter pertanian di kabupaten di sekitarnya, Komoditi Tanaman Padi dan palawija merupakan subsektor tanaman pangan yang menopang ketahanan pangan Kabupaten Tanah Bumbu. Produksi padi (sawah dan ladang) kabupaten ini tahun 2020 sebesar 57.145 ton GKG.

Produksi palawija Kabupaten Tanah Bumbu tahun 2020 terbesar dihasilkan dari produksi jagung yang mencapai 33.913 ton.

**5.2 Tanaman Sayuran dan Buah**

Di Kabupaten Tanah Bumbu selama tahun 2020, tanaman sayuran yang menyumbang produksi terbesar adalah cabai rawit yang mencapai 2.053 ton, Sementara itu produksi buah-buahan pada tahun yang sama, komoditi penyumbang terbesarnya adalah komoditi pisang yang mampu berproduksi hingga 6.476 kuintal.

**5.3 Perkebunan**

Di sub – sektor perkebunan, komoditi karet dan kelapa sawit merupakan primadona masyarakat Tanah Bumbu saat ini, Total produksi selama tahun 2020, ke dua

**5.1 Paddy and Second Crop In Dry Season**

*Tanah Bumbu Regency is one of the agrarian question in the factory, These characteristics can be seen from at least the enormity of the use of agricultural land to reach more than 30 percent, Even more than 40 percent of the population in Tanah Bumbu took their fates in the sector.*

*Agricultural conditions Tanah Bumbu Regency is generally not much different from the character of agriculture in the Commodity crops is rice crops and food crops that sustain subsector food security Tanah Bumbu Regency, Production of rice (wet and dry land paddies) of this Regency in 2020 was 57.145 tons of rice GKG.*

*The largest production of second crop in dry season in 2020 was Maize, reached 33.913 tons.*

**5.2 Vegetable and Fruit**

*In Tanah Bumbu Regency during 2020, chili commodity support the largest total production reached 2.053 tons, Meanwhile, in the same year the largest production of fruits was rambutan reached 6.476 quintals.*

**5.3 Estate Crop**

*Nowadays, rubber and oil palm are main coomodities product of estate sub sector in Tanah Bumbu, The total of production of them were 22.386 tons crude rubber and*

komoditi ini mampu menghasilkan 22.386 ton karet mentah, dan 1.527.176 ton tandan Buah Kelapa Sawit, Produksi Kelapa Sawit terkonsentrasi di Kecamatan Satui dan Kusan Hulu, sedangkan Perkebunan Karet cukup dominan di Kecamatan Sungai Loban dan Karang Bintang.

#### 5.4 Peternakan

Jenis ternak besar terbanyak di Kabupaten Tanah Bumbu pada tahun 2020 berupa ternak sapi yang mencapai 20.667 ekor, yang sebagian besar berada di Kecamatan Kuranji, Sedangkan jenis unggas terbesarnya berupa ternak ayam ras pedaging yang populasinya mencapai 794.478 ekor.

#### 5.5 Perikanan

Besarnya potensi perikanan Kabupaten Tanah Bumbu menjadikan subsektor perikanan memiliki nilai yang cukup strategis dalam peta perekonomian daerah maupun antar kabupaten, Semua kecamatan di Kabupaten Tanah Bumbu minimal memiliki salah satu potensi perikanan (Perairan laut, perairan umum dan budidaya), Di tahun 2020, kecamatan yang memiliki tingkat produksi perikanan terbanyak adalah Kusan Hilir yang mampu menyumbang 18.781,86 Ton, Sedangkan total produksi perikanan Tanah Bumbu sendiri sebesar 50.928,91 Ton, Dari sejumlah itu, 84 persen di antaranya merupakan produksi perikanan laut.

#### 5.6 Kehutanan

Luas hutan lindung di Kabupaten Tanah Bumbu adalah 87 036,22 hektar

*1.527.176 tons oil palm, Satui and Sungai Loban subdistricts had a largest number of product of oil palm, Meanwhile, Karang Bintang and Sungai Loban subdistricts had a largest number of smallholder crude rubber.*

#### 5.4 Livestock

*The largest number of livestock population in 2020 was cows reached 20,667 cows, Almost of them in Kuranji subdistrict, Meanwhile, the largest number of poultry population was local chicken i.e, 794.478 heads.*

#### 5.5 Fishery

*The magnitude of the potential fishery Tanah Bumbu Regency makes fisheries subsector have sufficient strategic value in the map area as well as between the County economy, All subdistricts in Tanah Bumbu Regency at least have one potential fisheries (Marine Waters, Open waters and aquaculture), In 2020, which has the largest fisheries production levels is capable of donating Kusan Hilir 18.781,86 tons, While the total fishery production of own Tanah Bumbu 50.928,91 tons, From that amount, 84 percent of them are sea fisheries production.*

#### 5.6 Forestry

*The area of Protection Forest in Tanah Bumbu Regency is 87 036,22 hectares.*

5.1 TANAMAN PANGAN/*FOOD CROPS*

**Tabel 5.1.1** Luas Panen, Produksi, dan Rata-Rata Produksi Tanaman Padi dan Palawija di Kabupaten Tanah Bumbu, 2020  
*Planted Area, Harvested, Production and Average Yield of Paddy and Second Crops in Tanah Bumbu Regency, 2020*

Jenis Tanaman / <i>Kind of Crops</i>	Panen / <i>Harvested</i> ( Ha )	Produksi / <i>Production</i> ( Ton )	Rata-rata Produksi / <i>Average Yield</i> (Kw/Ha)
(1)	(3)	(4)	(5)
Padi/ <i>Rice (GKG)</i>	13 062	57 145	36
Jagung / <i>Maize</i>	9 489	33 913	36
Kacang Kedelai / <i>Soy bean</i>	647	855	13
Kacang tanah / <i>Peanuts</i>	72	91	13
Kacang Hijau/ <i>Green Peas</i>	10	10	10
Ubi kayu/ <i>Cassava</i>	90	1 686	187
Ubi jalar/ <i>Sweet Potatoes</i>	39	647	166

Sumber/*Source* : Dinas Pertanian Kab. Tanah Bumbu/ *Department of Agriculture*

5.2 HORTIKULTURA/HORTICULTURE

**Tabel 5.2.1** Luas Panen Tanaman Sayuran dan Buah-Buahan Semusim Menurut Kecamatan dan Jenis Tanaman (ha), 2019 dan 2020  
**Table** *Harvested Area of Vegetables by Sub District and Kind of Plant (ha), 2019 and 2020*

Kecamatan Sub District	Bawang Daun/ Scallion		Bawang Merah/ Shallots		Bayam/ Spinach		Buncis/ string bean	
	2019	2020	2019	2020	2019	2020	2019	2020
(1)	(2)	(3)	(4)	(5)	(6)	(7)	(8)	(9)
Kusan Hilir	-	-	-	-	13	13	6	6
Sungai Loban	-	-	-	-	12	10	4	3
Satui	3	4	-	-	6	6	2	3
Angsana	3	-	-	-	2	5	-	-
Kusan Hulu	-	-	4	3	-	-	-	1
Kuranji	-	-	1	-	11	11	-	-
Batulicin	-	-	-	-	2	5	1	1
Karang Bintang	-	-	-	-	10	12	3	-
Simpang Empat	10	12	-	-	10	5	3	2
Mantewe	8	4	1	-	16	12	1	2
<b>Tanah Bumbu</b>	<b>24</b>	<b>20</b>	<b>6</b>	<b>3</b>	<b>82</b>	<b>79</b>	<b>20</b>	<b>18</b>

Lanjutan Tabel/*Continued Table* 5.2.1

Kecamatan <i>Sub District</i>	Cabai Besar/ Chili/Big chili		Cabai Rawit/ Chili/Cayenne Pepper		Jamur/ Mush- rooms		Kacang Panjang/ Long Beans	
	2019	2020	2019	2020	2019	2020	2019	2020
(1)	(10)	(11)	(12)	(13)	(14)	(15)	(16)	(17)
Kusan Hilir	6	2	7	4	-	-	10	7
Sungai Loban	6	5	9	8	-	-	5	5
Satui	6	5	5	6	81	30	4	5
Angsana	5	3	5	5	-	-	2	-
Kusan Hulu	7	6	6	7	-	-	2	2
Kuranji	4	3	9	4	-	-	8	9
Batulicin	4	5	7	5	-	-	-	-
Karang Bintang	7	10	5	6	-	-	6	4
Simpang Empat	8	9	9	9	-	-	7	7
Mantewe	9	9	7	6	-	-	10	7
<b>Tanah Bumbu</b>	<b>62</b>	<b>57</b>	<b>69</b>	<b>60</b>	<b>81</b>	<b>30</b>	<b>54</b>	<b>46</b>



Lanjutan Tabel/Continued Table 5.2.1

Kecamatan Sub District	Kangkung/ Water Spin- ach		Ketimun/ Cucumber		Labu Siam/ Chayote		Melon/ Melon	
	2019	2020	2019	2020	2019	2020	2019	2020
(1)	(18)	(19)	(20)	(21)	(22)	(23)	(24)	(25)
Kusan Hilir	13	13	8	9	-	-	-	-
Sungai Loban	12	10	3	2	-	-	1	1
Satui	7	7	5	6	-	-	-	1
Angsana	4	9	2	-	-	-	-	-
Kusan Hulu	1	3	2	1	-	-	1	2
Kuranji	12	11	3	8	-	-	-	-
Batulicin	3	5	1	1	-	-	-	-
Karang Bintang	9	8	1	-	-	-	-	-
Simpang Empat	12	8	6	3	-	-	-	-
Mantewe	10	13	8	7	-	-	-	-
<b>Tanah Bumbu</b>	<b>83</b>	<b>87</b>	<b>39</b>	<b>37</b>	<b>-</b>	<b>-</b>	<b>2</b>	<b>4</b>

Lanjutan Tabel/*Continued Table* 5.2.1

Kecamatan <i>Sub District</i>	Petsai/Sawi/ Chinese Cab- bage/mustard green		Semangka/ Water Melon		Terung/ Egg- plant		Tomat/ Tomato	
	2019	2020	2019	2020	2019	2020	2019	2020
(1)	(26)	(27)	(28)	(29)	(30)	(31)	(32)	(33)
Kusan Hilir	12	12	2	2	6	4	5	4
Sungai Loban	12	12	3	4	4	3	4	5
Satui	4	5	5	8	5	5	-	2
Angsana	2	1	-	-	2	2	-	1
Kusan Hulu	2	2	3	5	2	1	1	1
Kuranji	10	11	1	3	6	8	4	7
Batulicin	4	6	-	-	4	4	4	4
Karang Bintang	9	6	8	19	4	-	2	-
Simpang Empat	9	12	-	-	4	4	4	1
Mantewe	8	4	-	2	7	9	6	3
<b>Tanah Bumbu</b>	<b>72</b>	<b>71</b>	<b>22</b>	<b>43</b>	<b>44</b>	<b>40</b>	<b>30</b>	<b>28</b>

Catatan/*Note*:

Sumber/*Source*: BPS, Statistik Pertanian Hortikultura SPH-SBS/*BPS-Statistics Indonesia, Agricultural Statistic for Horticulture SPH-SBS*

**Tabel 5.2.2** Produksi Tanaman Sayuran dan Buah-Buahan Semusim Menurut Kecamatan dan Jenis Tanaman (ton), 2019 dan 2020  
**Table** *Harvested Area of Vegetables by Sub District and Kind of Plant (ton), 2019 dan 2020*

Kecamatan Sub District	Bawang Daun/ Scallion		Bawang Merah/ Shallots		Bayam/ Spinach		Buncis/ string bean	
	2019	2020	2019	2020	2019	2020	2019	2020
(1)	(2)	(3)	(4)	(5)	(6)	(7)	(8)	(9)
Kusan Hilir	-	-	-	-	189	155	123	114
Sungai Loban	-	-	-	-	45	46	104	73
Satui	22	37	-	-	32	42	52	74
Angsana	75	-	-	-	14	38	-	-
Kusan Hulu	-	-	120	150	-	-	-	9
Kuranji	-	-	4	-	113	96	-	-
Batulicin	-	-	-	-	24	70	24	24
Karang Bintang	-	-	-	-	61	74	34	-
Simpang Empat	179	169	-	-	278	149	318	245
Mantewe	95	33	20	-	90	76	3	27
<b>Tanah Bumbu</b>	<b>371</b>	<b>239</b>	<b>144</b>	<b>150</b>	<b>846</b>	<b>746</b>	<b>658</b>	<b>566</b>

Lanjutan Tabel/*Continued Table* 5.2.2

Kecamatan <i>Sub District</i>	Cabai Besar/ <i>Chili/Big chili</i>		Cabai Rawit/ <i>Chili/Cayenne Pepper</i>		Jamur/ <i>Mush- rooms</i>		Kacang Panjang/ <i>Long Beans</i>	
	2019	2020	2019	2020	2019	2020	2019	2020
(1)	(10)	(11)	(12)	(13)	(14)	(15)	(16)	(17)
Kusan Hilir	187	51	183	93	-	-	203	173
Sungai Loban	95	85	95	110	-	-	172	101
Satui	85	226	48	104	153	63	115	161
Angsana	118	102	163	178	-	-	44	-
Kusan Hulu	490	391	480	365	-	-	87	180
Kuranji	49	55	247	57	-	-	127	125
Batulicin	116	170	281	334	-	-	-	-
Karang Bintang	460	199	380	159	-	-	211	87
Simpang Empat	653	407	609	426	-	-	423	288
Mantewe	143	210	162	227	-	-	136	133
<b>Tanah Bumbu</b>	<b>2 396</b>	<b>1 896</b>	<b>2 648</b>	<b>2 053</b>	<b>153</b>	<b>63</b>	<b>1 518</b>	<b>1 248</b>

Lanjutan Tabel/Continued Table 5.2.1

Kecamatan Sub District	Kangkung/ Water Spin- ach		Ketimun/ Cucumber		Labu Siam/ Chayote		Melon/ <i>Melon</i>	
	2019	2020	2019	2020	2019	2020	2019	2020
(1)	(18)	(19)	(20)	(21)	(22)	(23)	(24)	(25)
Kusan Hilir	214	189	229	216	-	-	-	-
Sungai Loban	61	60	165	150	-	-	87	36
Satui	49	52	258	351	-	-	70	39
Angsana	48	94	164	-	-	-	-	-
Kusan Hulu	25	67	184	144	-	-	-	165
Kuranji	117	126	42	85	-	-	-	-
Batulicin	25	45	18	80	-	-	-	-
Karang Bintang	56	60	14	-	-	-	-	-
Simpang Empat	287	165	557	304	-	-	-	-
Mantewe	81	86	153	162	-	-	-	-
<b>Tanah Bumbu</b>	<b>963</b>	<b>944</b>	<b>1 784</b>	<b>1 492</b>	<b>-</b>	<b>-</b>	<b>157</b>	<b>240</b>

Lanjutan Tabel/Continued Table 5.2.1

Kecamatan Sub District	Petsai/Sawi/ Chinese Cab- bage/mustard green		Semangka/ Water Melon		Terung/ Egg- plant		Tomat/ Tomato	
	2019	2020	2019	2020	2019	2020	2019	2020
(1)	(26)	(27)	(28)	(29)	(30)	(31)	(32)	(33)
Kusan Hilir	149	119	135	160	199	163	142	105
Sungai Loban	125	73	133	115	156	132	117	103
Satui	27	47	398	962	170	383	-	61
Angsana	47	15	-	-	205	104	-	45
Kusan Hulu	42	48	180	280	79	167	24	156
Kuranji	134	78	100	30	167	99	122	99
Batulicin	44	64	-	-	245	245	210	210
Karang Bintang	101	74	416	1 339	92	-	123	-
Simpang Empat	150	189	-	-	406	301	369	19
Mantewe	87	27	-	50	147	203	67	119
<b>Tanah Bumbu</b>	<b>906</b>	<b>734</b>	<b>1 362</b>	<b>2 936</b>	<b>1 866</b>	<b>1 797</b>	<b>1 174</b>	<b>917</b>

Catatan/Note:

Sumber/Source: BPS, Statistik Pertanian Hortikultura SPH-SBS/BPS-Statistics Indonesia, Agricultural Statistic for Horticulture SPH-SBS

**Tabel 5.2.3** Luas Panen Tanaman Sayuran dan Buah-Buahan Semusim Menurut Jenis Tanaman (ha), 2019–2020  
**Table** *Harvested Area of Vegetables by Kind of Plant (ha), 2016–2020*

Jenis Tanaman <i>Kind of Plants</i>	2019	2020
(1)	(2)	(3)
Bawang Daun/ <i>Scallion</i>	24	20
Bawang Merah/ <i>Shallots</i>	6	3
Bayam/ <i>Spinach</i>	82	79
Buncis/ <i>string bean</i>	20	18
Cabai Besar/ <i>Chili/Big chili</i>	62	57
Cabai Rawit/ <i>Chili/Cayenne Pepper</i>	69	60
Jamur/ <i>Mushrooms</i>	81	30
Kacang Panjang/ <i>Long Beans</i>	54	46
Kangkung/ <i>Water Spinach</i>	83	87
Ketimun/ <i>Cucumber</i>	39	37
Labu Siam/ <i>Chayote</i>	-	-
Melon/ <i>Melon</i>	3	4
Petsai/Sawi/ <i>Chinese Cabbage/ mustard green</i>	72	71
Semangka/ <i>Water Melon</i>	22	43
Terung/ <i>Eggplant</i>	44	40
Tomat/ <i>Tomato</i>	30	28

Catatan/Note:

Sumber/Source: BPS, Statistik Pertanian Hortikultura SPH-SBS/BPS-Statistics Indonesia, *Agricultural Statistic for Horticulture SPH-SBS*

**Tabel 5.2.4** Produksi Tanaman Sayuran dan Buah-Buahan Semusim Menurut Jenis Tanaman (ton), 2016–2020**Table** *Production of Vegetables by Kind of Plant (ha), 2019–2020*

Jenis Tanaman <i>Kind of Plants</i>	2019	2020
(1)	(2)	(3)
Bawang Daun/ <i>Scallion</i>	371	239
Bawang Merah/ <i>Shallots</i>	144	150
Bayam/ <i>Spinach</i>	846	746
Buncis/ <i>string bean</i>	658	566
Cabai Besar/ <i>Chili/Big chili</i>	2 396	1 896
Cabai Rawit/ <i>Chili/Cayenne Pepper</i>	2 648	2 053
Jamur/ <i>Mushrooms</i>	153	63
Kacang Panjang/ <i>Long Beans</i>	1 518	1 248
Kangkung/ <i>Water Spinach</i>	963	944
Ketimun/ <i>Cucumber</i>	1 784	1 492
Labu Siam/ <i>Chayote</i>	-	-
Melon/ <i>Melon</i>	157	240
Petsai/Sawi/ <i>Chinese Cabbage/ mustard green</i>	906	734
Semangka/ <i>Water Melon</i>	1 362	2 936
Terung/ <i>Eggplant</i>	1 866	1 797
Tomat/ <i>Tomato</i>	1 174	917

Catatan/Note:

Sumber/Source: BPS, Statistik Pertanian Hortikultura SPH-SBS/BPS-Statistics Indonesia, *Agricultural Statistic for Horticulture SPH-SBS*



**Tabel 5.2.5** Produksi Tanaman Buah–Buahan Menurut Jenis Tanaman (kuintal), 2019–2020

**Table** Production of Fruits by Kind of Plant (quintals), 2019–2020

Jenis Tanaman <i>Kind of Plants</i>	2019	2020
(1)	(2)	(3)
<i>Alpukat/ Avocado</i>	13	11
<i>Belimbing/ Star Fruit</i>	294	326
<i>Duku/Langsar/Kokosan/ Duku</i>	86	58
<i>Durian/ Durian</i>	680	1 320
<i>Jambu Air/ Water Apple</i>	190	231
<i>Jambu Biji/ Guava</i>	441	456
<i>Jengkol/ Jengkol</i>	99	103
<i>Jeruk Besar/ Pomelo</i>	247	415
<i>Jeruk Siam/Keprak/ Orange/ Tangerine</i>	662	739
<i>Mangga/ Mango</i>	1 876	1 865
<i>Manggis/ Mangosteen</i>	5	5
<i>Melinjo/ Gnetum/Melinjo</i>	314	248
<i>Nangka/Cempedak/ Jackfruit</i>	1 885	1 945
<i>Nenas/ Pineapple</i>	184	138
<i>Pepaya/ Papaya</i>	617	721
<i>Petai/ Twisted Cluster Bean</i>	342	323
<i>Pisang/ Banana</i>	8 632	6 476
<i>Rambutan/ Rambutan</i>	972	820
<i>Salak/ Snakefruit</i>	32	63
<i>Sawo/ Sapodilla/Sawo</i>	715	522
<i>Sirsak/ Soursop</i>	217	193
<i>Sukun/ Breadfruit</i>	180	222

Catatan/Note:

Sumber/Source: BPS, Statistik Pertanian Hortikultura SPH-SBS/BPS-Statistics Indonesia, Agricultural Statistic for Horticulture SPH-SBS

**Tabel 5.2.6** Luas Panen Tanaman Biofarmaka Menurut Kecamatan dan Jenis Tanaman (m<sup>2</sup>), 2019 dan 2020*Table* *Harvested Area of Medicinal Plants by Sub District and Kind of Plant (m<sup>2</sup>), 2019 and 2020*

Kecamatan <i>Sub District</i>	Jahe/ <i>Ginger</i>		Laos/Lengkuas/ <i>Galanga</i>	
	2019	2020	2019	2020
(1)	(2)	(3)	(4)	(5)
Kusan Hilir	-	-	-	-
Sungai Loban	-	-	-	-
Satui	-	-	-	-
Angsana	-	-	-	-
Kusan Hulu	10	10	-	-
Kuranji	1 500	300	500	-
Batulicin	-	-	-	-
Karang Bintang	46	8	35	5
Simpang Empat	-	-	-	-
Mantewe	115	34	-	-
<b>Tanah Bumbu</b>	<b>1 671</b>	<b>352</b>	<b>535</b>	<b>5</b>

Lanjutan Tabel/Continued Table 5.2.6

Kecamatan Sub District	Kencur/ East Indian Galangal		Kunyit/ Turmeric	
	2019	2020	2019	2020
(1)	(6)	(7)	(8)	(9)
Kusan Hilir	-	-	-	-
Sungai Loban	-	-	-	-
Satui	-	-	-	-
Angsana	-	-	-	-
Kusan Hulu	15	5	10	13
Kuranji	1 100	-	1 500	-
Batulicin	-	-	-	-
Karang Bintang	100	3	75	5
Simpang Empat	-	-	-	-
Mantewe	-	-	160	40
<b>Tanah Bumbu</b>	<b>1 215</b>	<b>8</b>	<b>1 745</b>	<b>58</b>

Catatan/Note:

Sumber/Source: BPS, Statistik Pertanian Hortikultura SPH-TBF/BPS-Statistics Indonesia, Agricultural Statistic for Horticulture SPH-TBF

**Tabel 5.2.7** Produksi Tanaman Biofarmaka Menurut Kecamatan dan Jenis Tanaman (kg), 2019 and 2020**Table** *Production of Medicinal Plants by Sub District and Kind of Plant (kg), 2019 and 2020*

Kecamatan <i>Sub District</i>	Jahe/ <i>Ginger</i>		Laos/Lengkuas/ <i>Galanga</i>	
	2019	2020	2019	2020
(1)	(2)	(3)	(4)	(5)
Kusan Hilir	-	-	-	-
Sungai Loban	-	-	-	-
Satui	-	-	-	-
Angsana	-	-	-	-
Kusan Hulu	16	10	-	-
Kuranji	1 250	300	200	-
Batulicin	-	-	-	-
Karang Bintang	188	5	126	4
Simpang Empat	-	-	-	-
Mantewe	142	56	-	-
<b>Tanah Bumbu</b>	<b>1 596</b>	<b>371</b>	<b>326</b>	<b>4</b>

Lanjutan Tabel/Continued Table 5.2.7

Kecamatan Sub District	Kencur/East Indian Galangal		Kunyit/Turmeric	
	2019	2020	2019	2020
(1)	(6)	(7)	(8)	(9)
Kusan Hilir	-	-	-	-
Sungai Loban	-	-	-	-
Satui	-	-	-	-
Angsana	-	-	-	-
Kusan Hulu	14	2	14	14
Kuranji	1 300	-	1 700	-
Batulicin	-	-	-	-
Karang Bintang	423	2	285	4
Simpang Empat	-	-	-	-
Mantewe	-	-	212	64
<b>Tanah Bumbu</b>	<b>1 737</b>	<b>4</b>	<b>2 211</b>	<b>82</b>

Catatan/Note:

Sumber/Source: BPS, Statistik Pertanian Hortikultura SPH-TBF/BPS-Statistics Indonesia, Agricultural Statistic for Horticulture SPH-TBF

**Tabel 5.2.8** Luas Panen Tanaman Biofarmaka Menurut Jenis Tanaman (m<sup>2</sup>), 2017–2020  
**Table** *Harvested Area of Medicinal Plants by Kind of Plant (m<sup>2</sup>), 2017–2020*

Jenis Tanaman <i>Kind of Plants</i>	2017	2018	2019	2020
(1)	(2)	(3)	(4)	(5)
Jahe	13 320	21 200	1 671	352
Laos	1 100	5 030	535	5
Kencur	470	5 125	1 251	8
Kunyit	337	5 102	1 745	58

Catatan/Note:

Sumber/Source: BPS, Statistik Pertanian Hortikultura SPH-TBF/BPS-Statistics Indonesia, *Agricultural Statistic for Horticulture SPH-TBF*

**Tabel 5.2.9** Produksi Tanaman Biofarmaka Menurut Jenis Tanaman (kg), 2017–2020  
**Table** Production of Medicinal Plants by Kind of Plant (kg), 2017–2020

Jenis Tanaman Kind of Plants	2017	2018	2019	2020
(1)	(2)	(3)	(4)	(5)
Jahe	19 306	34 095	1 596	371
Laos	1 700	14 981	326	4
Kencur	648	8 176	1 737	4
Kunyit	1 802	11 577	2 211	82

Catatan/Note:

Sumber/Source: BPS, Statistik Pertanian Hortikultura SPH-TBF/BPS-Statistics Indonesia, Agricultural Statistic for Horticulture SPH-TBF

## 5.3 PERKEBUNAN/ESTATE CROPS

**Tabel 5.3.1** Luas Areal Tanaman Perkebunan Menurut Kecamatan dan Jenis Tanaman (ha), 2019 dan 2020**Table** *Planted Area of Estate Crops by Sub District and Type of Crops (ha), 2019 dan 2020*

Kecamatan Sub District	Kelapa Sawit Oil Palm		Kelapa Coconut		Karet Rubber	
	2019	2020	2019	2020	2019	2020
(1)	(2)	(3)	(4)	(5)	(6)	(7)
Kusan Hilir	2 043	2 043	1 583	1 583	388	388,00
Sungai Loban	9 431	9 431	68	68	7 375	7 375,00
Satui	19 719	19 719	39	39	855	855,00
Angsana	8 988	8 988	56	56	1 577	1 577,00
Kusan Hulu	15 468	15 468	30	30	2 598	2 598,00
Kuranji	8 094	8 094	23	23	1 323	1 323,00
Batulicin	4 220	4 220	44	44	292	292,00
Karang Bintang	1 915	1 915	38	38	8 047	8 047,25
Simpang Empat	336	336	28	28	590	590,00
Mantewe	16 780	16 780	54	54	1 689	1 689,00
<b>Tanah Bumbu</b>	<b>86 994</b>	<b>86 994</b>	<b>1 963</b>	<b>1 963</b>	<b>24 734</b>	<b>24 734,25</b>



Lanjutan Tabel/*Continued Table 5.3.1*

Kecamatan <i>Sub District</i>	Kopi <i>Coffee</i>		Kakao <i>Cocoa</i>	
	2019	2020	2019	2020
(1)	(8)	(9)	(10)	(11)
Kusan Hilir	1	1	-	-
Sungai Loban	1	1	-	-
Satui	-	-	-	-
Angsana	-	-	-	-
Kusan Hulu	2	2	3	3
Kuranji	1	1	-	-
Batulicin	-	-	2	2
Karang Bintang	1	1	2	2
Simpang Empat	-	-	1	1
Mantewe	3	3	23	23
<b>Tanah Bumbu</b>	<b>9</b>	<b>9</b>	<b>31</b>	<b>31</b>

Catatan/*Note:*

Sumber/*Source:* Dinas Pertanian Kab. Tanah Bumbu/ *Department of Agriculture of Tanah Bumbu Regency*

**Tabel 5.3.2** Produksi Perkebunan Menurut Kecamatan dan Jenis Tanaman (ton), 2019 dan 2020  
**Table** *Production of Estate by Sub District and Type of Crops (ton), 2019 and 2020*

Kecamatan Sub District	Kelapa Sawit Oil Palm		Kelapa Coconut		Karet Rubber	
	2019	2020	2019	2020	2019	2020
(1)	(2)	(3)	(4)	(5)	(6)	(7)
Kusan Hilir	25 332	25 708	1 185	1 185	299	338
Sungai Loban	186 112	184 785	43	43	7 384	7 362
Satui	411 196	410 963	23	23	755	762
Angsana	183 287	182 224	34	34	1 701	1 746
Kusan Hulu	264 418	268 917	17	17	2 090	2 252
Kuranji	156 979	157 211	12	12	982	1 025
Batulicin	61 806	62 074	27	27	241	246
Karang Bintang	17 338	16 692	22	22	6 145	6 636
Simpang Empat	2 554	2 865	16	16	500	538
Mantewe	218 821	215 735	31	31	1 450	1 482
<b>Tanah Bumbu</b>	<b>1 527 842</b>	<b>1 527 176</b>	<b>1 410</b>	<b>1 410</b>	<b>21 545</b>	<b>22 386</b>

Lanjutan Tabel/Continued Table 5.3.2

Kecamatan Sub District	Kopi Coffee		Kakao Cocoa	
	2019	2020	2019	2020
(1)	(8)	(9)	(10)	(11)
Kusan Hilir	0,4	0,43	0,0	-
Sungai Loban	0,4	0,42	0,0	-
Satui	0,0	-	0,0	-
Angsana	0,0	-	0,0	-
Kusan Hulu	0,4	0,43	0,9	0,90
Kuranji	0,4	0,44	0,0	-
Batulicin	0,0	-	0,4	0,41
Karang Bintang	0,4	0,44	0,4	0,40
Simpang Empat	0,0	-	0,4	0,42
Mantewe	0,8	0,84	2,2	2,20
<b>Tanah Bumbu</b>	<b>2,9</b>	<b>3,00</b>	<b>4,3</b>	<b>4,33</b>

Catatan/Note:

Sumber/Source: Dinas Pertanian Kab. Tanah Bumbu/ Department of Agriculture of Tanah Bumbu Regency

**Tabel 5.3.3** Luas Tanaman Perkebunan Menurut Kecamatan dan Jenis Pengusahaan di Kabupaten Tanah Bumbu, 2020  
**Table** *Planted Area of Plantation by Subdistrict and Kind of Company in Tanah Bumbu Regency, 2020*

Kecamatan / Subdistrict	Luas / Area ( Ha )			Jumlah / Total
	Rakyat	PBS	PTP	
(1)	(2)	(3)	(4)	(5)
Kusan Hilir	3 088	951	-	4 039
Sungai Loban	13 379	3 505	-	16 884
Satui	9 895	10 724	-	20 619
Angsana	6 178	4 449	-	10 627
Kusan Hulu	7 090	11 030	-	18 120
Kuranji	5 843	3 603	-	9 446
Batulicin	666	3 899	-	4 565
Karang Bintang	6 740	1 168	2 100	10 008
Simpang Empat	962	-	-	962
Mantewe	5 769	12 788	-	18 557
<b>Tanah Bumbu</b>	<b>59 610</b>	<b>52 117</b>	<b>2 100</b>	<b>113 827</b>
2 0 1 9	56 606	52 117	2 100	113 823
2 0 1 8	58 509	52 177	2 100	112 786
2 0 1 7	58 282	41 026	2 100	101 408
2 0 1 6	59 338	-	-	-
2 0 1 5	59 338	41 026	2 678	100 329
2 0 1 4	60 099	37 754	2 678	100 531
2 0 1 3	60 817	30 926	2 261	93 765

Sumber/Source : Dinas Pertanian Kab. Tanah Bumbu/ Department of Agriculture of Tanah Bumbu Regency

**Tabel 5.3.4** Luas Tanaman, Produksi dan Rata-Rata Produksi Tanaman Karet Perkebunan Rakyat Menurut Kecamatan di Kabupaten Tanah Bumbu, 2020

**Table** *Planted Area, Production and Average Yield of Smallholder Rubber by Subdistrict in Tanah Bumbu Regency, 2020*

Kecamatan / Subdistrict	Luas Tanaman / Area ( Ha )			Produksi / Production (Ton)	Rata-rata Produksi / Average Yield ( Kg/Ha )
	TBM	TM	TR		
(1)	(2)	(3)	(4)	(5)	(6)
<b>Kusan Hilir</b>	36	349	3	338	968
<b>Sungai Loban</b>	736	6 532	107	7 362	1 127
<b>Satui</b>	95	749	11	762	1 017
<b>Angsana</b>	153	1 413	11	1 746	1 236
<b>Kusan Hulu</b>	401	1 946	251	2 252	1 157
<b>Kuranji</b>	247	1 049	27	1 025	977
<b>Batulicin</b>	34	252	6	246	978
<b>Karang Bintang</b>	728	4 371	848	4 926	1 127
<b>Simpang Empat</b>	31	556	3	538	967
<b>Mantewe</b>	328	1 327	34	1 482	1 117
<b>Tanah Bumbu</b>	2 789	18 544	1 301	20 676	1 115
2019	3 650	17 786	1 198	19 835	1 067
2018	3 849	16 601	1 189	17 647	1 063
2017	4 454	16 329	601	18 125	1 110
2016	5 836	14 857	874	14 776	9 735
2015	5 836	14 857	874	14 776	990
2014	5 380	17 165	50	17 049	990
2013	5 080	16 765	55	17 031	992

Sumber/Source : Dinas Pertanian Kab. Tanah Bumbu/ Department of Agriculture of Tanah Bumbu Regency

**Tabel 5.3.5** Luas Tanaman, Produksi dan Rata-Rata Produksi Tanaman Kelapa Sawit Perkebunan Rakyat Menurut Kecamatan di Kabupaten Tanah Bumbu, 2020

**Table** *Planted Area, Production and Average Yield of Smallholder Palm Oil by Subdistrict in Tanah Bumbu Regency, 2020*

Kecamatan / Subdistrict	Luas Tanaman / Area ( Ha )			Produksi / Production (Ton)	Rata-rata Produksi / Average Yield ( Kg/Ha )
	TBM	TM	TR		
(1)	(2)	(3)	(4)	(5)	(6)
<b>Kusan Hilir</b>	329	712	51	10,721	15,058
<b>Sungai Loban</b>	141	5,778	7	112,769	19,517
<b>Satui</b>	140	8,838	17	171,059	19,355
<b>Angsana</b>	14	4,468	57	89,606	20,055
<b>Kusan Hulu</b>	439	3,927	72	73,926	18,825
<b>Kuranji</b>	95	4,362	34	84,413	19,352
<b>Batulicin</b>	95	224	2	3,529	15,755
<b>Karang Bintang</b>	121	536	90	8,442	15,750
<b>Simpang Empat</b>	128	184	24	2,865	15,572
<b>Mantewe</b>	672	3,067	253	50,872	16,587
<b>Tanah Bumbu</b>	2,174	32,096	607	608,204	18,950
2019	2 504	32 143	230	608 870	18 943
2018	2 823	31 727	147	557 285	17 565
2017	<b>4 237</b>	<b>30 438</b>	<b>22</b>	<b>527 338</b>	<b>17 325</b>
2016	4 237	31 023	22	580 831	17 325
2015	5 027	30 198	10	567 597	17 250
2014	7 952	25 762	10	411 831	15 986
2013	7 180	25 762	10	410 358	13 137

Sumber/Source : Dinas Pertanian Kab. Tanah Bumbu/ Department of Agriculture of Tanah Bumbu Regency

Catatan : - Produksi dalam bentuk Tandan Buah Segar (TBS)

**Tabel 5.3.6** Luas Tanaman, Produksi dan Rata-Rata Produksi Tanaman Kelapa Perkebunan Rakyat Menurut Kecamatan di Kabupaten Tanah Bumbu, 2020

**Table** *Planted Area, Production and Average Yield of Smallholder Coconut by Subdistrict in Tanah Bumbu Regency, 2020*

Kecamatan / Subdistrict	Luas Tanaman / Area ( Ha )			Produksi / Production (Ton)	Rata-rata Produksi / Average Yield ( Kg/Ha )
	TBM	TM	TR		
(1)	(2)	(3)	(4)	(5)	(6)
<b>Kusan Hilir</b>	4	1 525	54	1 185	777
<b>Sungai Loban</b>	3	63	2	43	683
<b>Satui</b>	1	37	1	23	622
<b>Angsana</b>	2	52	2	34	654
<b>Kusan Hulu</b>	2	26	2	17	654
<b>Kuranji</b>	2	19	2	12	650
<b>Batulicin</b>	1	41	2	27	665
<b>Karang Bintang</b>	2	34	2	22	647
<b>Simpang Empat</b>	1	25	2	16	626
<b>Mantewe</b>	2	49	3	31	633
<b>Tanah Bumbu</b>	20	1 871	72	1,410	754
2019	20	1 871	72	1 410	754
2018	28	1 909	89	1 261	661
2017	30	1 973	68	1 225	621
2016	82	2 227	73	1 509,63	643
2015	82	2 227	73	1 509,63	666,53
2014	408	2 797	90	1 864,29	666,53
2013	408	2 797	90	1 864,28	666,53

Sumber/Source : Dinas Pertanian Kab. Tanah Bumbu/ Department of Agriculture of Tanah Bumbu Regency

**Tabel 5.3.7** Luas Tanaman, Produksi dan Rata-Rata Produksi Tanaman Lada Perkebunan Rakyat Menurut Kecamatan di Kabupaten Tanah Bumbu, 2020

**Table** *Planted Area, Production and Average Yield of Smallholder Pepper by Subdistrict in Tanah Bumbu Regency, 2020*

Kecamatan / Subdistrict	Luas Tanaman / Area ( Ha )			Produksi / Production (Ton)	Rata-rata Produksi / Average Yield ( Kg/Ha )
	TBM	TM	TR		
(1)	(2)	(3)	(4)	(5)	(6)
Kusan Hilir	4	-	-	-	-
Sungai Loban	-	-	-	-	-
Satui	-	-	-	-	-
Angsana	-	-	-	-	-
Kusan Hulu	-	-	-	-	-
Kuranji	-	-	-	-	-
Batulicin	-	-	-	-	-
Karang Bintang	-	-	-	-	-
Simpang Empat	4	-	-	-	-
Mantewe	-	-	-	-	-
<b>Tanah Bumbu</b>	<b>8</b>	<b>-</b>	<b>-</b>	<b>-</b>	<b>-</b>
2019	4	-	-	-	-
2018	4	-	-	-	-
2017	-	-	-	-	-
2016	-	-	-	-	-
2015	-	-	-	-	-
2014	23	22	1	21,72	622,72
2013	26	35	7	21,72	620,57

Sumber/Source : Dinas Pertanian Kab. Tanah Bumbu/ Department of Agriculture of Tanah Bumbu Regency



**Tabel 5.3.8** Luas Tanaman, Produksi dan Rata-Rata Produksi Tanaman Kopi Perkebunan Rakyat Menurut Kecamatan di Kabupaten Tanah Bumbu, 2020

**Table** *Planted Area, Production and Average Yield of Smallholder Coffee by Subdistrict in Tanah Bumbu Regency, 2020*

Kecamatan / Subdistrict	Luas Tanaman / Area ( Ha )			Produksi / Production (Ton)	Rata-rata Produksi / Average Yield ( Kg/Ha )
	TBM	TM	TR		
(1)	(2)	(3)	(4)	(5)	(6)
Kusan Hilir	-	1	-	0,43	430
Sungai Loban	-	1	-	0,42	420
Satui	-	-	-	-	-
Angsana	-	-	-	-	-
Kusan Hulu	-	1	1	0,43	430
Kuranji	-	1	-	0,44	440
Batulicin	-	-	-	-	-
Karang Bintang	-	1	-	0,44	440
Simpang Empat	-	-	-	-	-
Mantewe	-	2	1	0,84	420
<b>Tanah Bumbu</b>	-	7	2	3,00	429
2019	-	7	2	2,9	410
2018	-	12	10	5,1	429
2017	-	14	8	6,0	429
2016	29	28	-	11,70	418,93
2015	29	28	-	11,70	416,19
2014	99	113	-	47,03	416,19
2013	99	113	-	47,04	416,28

Sumber/Source : Dinas Pertanian Kab, Tanah Bumbu/ Department of Agriculture of Tanah Bumbu Regency

**Tabel 5.3.9** Luas Tanaman, Produksi dan Rata-Rata Produksi Tanaman Kakao Perkebunan Rakyat Menurut Kecamatan di Kabupaten Tanah Bumbu, 2020

**Table** *Planted Area, Production and Average Yield of Smallholder Cocoa by Subdistrict in Tanah Bumbu Regency, 2020*

Kecamatan / Subdistrict	Luas Tanaman / Area ( Ha )			Produksi / Production (Ton)	Rata-rata Produksi / Average Yield ( Kg/Ha )
	TBM	TM	TR		
(1)	(2)	(3)	(4)	(5)	(6)
Kusan Hilir	-	-	-	-	-
Sungai Loban	-	-	-	-	-
Satui	-	-	-	-	-
Angsana	-	-	-	-	-
Kusan Hulu	-	2	1	0,90	450
Kuranji	-	-	-	-	-
Batulicin	-	1	1	0,41	410
Karang Bintang	-	1	1	0,40	400
Simpang Empat	-	1	-	0,42	420
Mantewe	17	5	1	2,20	440
<b>Tanah Bumbu</b>	<b>17</b>	<b>10</b>	<b>4</b>	<b>4,33</b>	<b>433</b>
2019	17	10	4	4	428
2018	18	11	5	5	455
2017	18	11	6	4,7	455
2016	5	10	6	5,85	583,10
2015	5	10	6	5,85	585,00
2014	27	38	15	22,26	585,78
2013	17	60	3	35,13	585,57

Sumber/Source : Dinas Pertanian Kab. Tanah Bumbu/ Department of Agriculture of Tanah Bumbu Regency

**Tabel 5.3.10** Luas Tanaman, Produksi dan Rata-Rata Produksi Tanaman Aren Perkebunan Rakyat Menurut Kecamatan di Kabupaten Tanah Bumbu, 2020

**Table** *Planted Area, Production and Average Yield of Smallholder Enau by Subdistrict in Tanah Bumbu Regency, 2020*

Kecamatan / Subdistrict	Luas Tanaman / Area ( Ha )			Produksi / Production (Ton)	Rata-rata Produksi / Average Yield ( Kg/Ha )
	TBM	TM	TR		
(1)	(2)	(3)	(4)	(5)	(6)
<b>Kusan Hilir</b>	1	2	-	1,00	500
<b>Sungai Loban</b>	1	2	-	0,90	450
<b>Satui</b>	-	1	-	0,30	300
<b>Angsana</b>	-	-	-	0,00	-
<b>Kusan Hulu</b>	8	3	1	1,50	500
<b>Kuranji</b>	-	1	-	0,40	400
<b>Batulicin</b>	-	3	-	1,10	367
<b>Karang Bintang</b>	1	1	-	0,40	400
<b>Simpang Empat</b>	-	-	-	-	-
<b>Mantewe</b>	-	1	-	0,40	400
<b>Tanah Bumbu</b>	11	14	1	6,00	429
2019	11	14	1	6,10	435
2018	4	13	2	6,00	441
2017	4	13	2	5,70	462
2016	6	13	-	1,30	100
2015	-	-	-	-	100
2014	6	23	-	2,30	100
2013	6	23	-	8,00	800

Sumber/Source : Dinas Pertanian Kab. Tanah Bumbu/ Department of Agriculture of Tanah Bumbu Regency

**Tabel 5.3.11** Luas Tanaman, Produksi dan Rata-Rata Produksi Tanaman Kemiri Perkebunan Rakyat Menurut Kecamatan di Kabupaten Tanah Bumbu, 2020

**Table** *Planted Area, Production and Average Yield of Smallholder Candlenut by Subdistrict in Tanah Bumbu Regency, 2020*

Kecamatan / Subdistrict	Luas Tanaman / Area ( Ha )			Produksi / Production (Ton)	Rata-rata Produksi / Average Yield ( Kg/Ha )
	TBM	TM	TR		
(1)	(2)	(3)	(4)	(5)	(6)
<b>Kusan Hilir</b>	-	-	-	-	-
<b>Sungai Loban</b>	-	-	-	-	-
<b>Satui</b>	-	-	-	-	-
<b>Angsana</b>	-	-	-	-	-
<b>Kusan Hulu</b>	-	1	-	0,54	540
<b>Kuranji</b>	-	1	-	0,60	600
<b>Batulicin</b>	-	1	-	0,57	570
<b>Karang Bintang</b>	-	1	-	0,57	570
<b>Simpang Empat</b>	-	-	-	-	-
<b>Mantewe</b>	1	3	-	1,75	583
<b>Tanah Bumbu</b>	1	7	-	4	576
2019	1	7	-	4	576
2018	1	7	-	4	576
2017	1	7	-	4	571
2016	-	-	-	-	-
2015	-	-	-	-	-
2014	11	7	-	9,10	1 300
2013	5	7	-	9,10	1 300

Sumber/Source : Dinas Pertanian Kab. Tanah Bumbu/ Department of Agriculture of Tanah Bumbu Regency

**Tabel 5.3.12** Luas Tanaman, Produksi dan Rata-Rata Produksi Tanaman Sagu Perkebunan Rakyat Menurut Kecamatan di Kabupaten Tanah Bumbu, 2020

**Table** *Planted Area, Production and Average Yield of Smallholder Sago by Subdistrict in Tanah Bumbu Regency, 2020*

Kecamatan / Subdistrict	Luas Tanaman / Area ( Ha )			Produksi / Production (Ton)	Rata-rata Produksi / Average Yield ( Kg/Ha )
	TBM	TM	TR		
(1)	(2)	(3)	(4)	(5)	(6)
<b>Kusan Hilir</b>	3	13	-	29,15	2 242
<b>Sungai Loban</b>	1	4	-	8,91	2 228
<b>Satui</b>	1	4	-	8,97	2 243
<b>Angsana</b>	1	4	-	8,98	2 245
<b>Kusan Hulu</b>	1	4	-	8,90	2 225
<b>Kuranji</b>	-	2	-	4,44	2 220
<b>Batulicin</b>	1	2	-	4,47	2 235
<b>Karang Bintang</b>	-	1	-	2,24	2 240
<b>Simpang Empat</b>	1	2	-	4,41	2 205
<b>Mantewe</b>	-	2	-	4,33	2 165
<b>Tanah Bumbu</b>	9	38	-	84,80	2 232
2 0 1 9	9	38	-	94	2 477,00
2 0 1 8	14	33	6	82	2 472,00
2 0 1 7	14	35	4	73	2 086,00
2 0 1 6	21	34	3	80	2 527,78
2 0 1 5	20	34	3	80	2 345,00
2 0 1 4	32	42	3	98,50	2 345,00
2 0 1 3	32	42	3	98,50	2 345,24

Sumber/Source : Dinas Pertanian Kab. Tanah Bumbu/ Department of Agriculture of Tanah Bumbu Regency

**Tabel 5.3.13** Luas Tanaman, Produksi dan Rata-Rata Produksi Tanaman Pinang Perkebunan Rakyat Menurut Kecamatan di Kabupaten Tanah Bumbu, 2020

**Table** *Planted Area, Production and Average Yield of Smallholder Betel by Subdistrict in Tanah Bumbu Regency, 2020*

Kecamatan / Subdistrict	Luas Tanaman / Area ( Ha )			Produksi / Production (Ton)	Rata-rata Produksi / Average Yield ( Kg/Ha )
	TBM	TM	TR		
(1)	(2)	(3)	(4)	(5)	(6)
<b>Kusan Hilir</b>	-	1	-	0.39	390
<b>Sungai Loban</b>	-	1	-	0.35	350
<b>Satui</b>	-	-	-	-	-
<b>Angsana</b>	-	1	-	0.32	320
<b>Kusan Hulu</b>	-	1	-	0.24	240
<b>Kuranji</b>	-	1	-	0.39	390
<b>Batulicin</b>	-	-	-	-	-
<b>Karang Bintang</b>	-	1	-	0.31	310
<b>Simpang Empat</b>	-	-	-	-	-
<b>Mantewe</b>	-	1	-	0.32	320
<b>Tanah Bumbu</b>	-	7	-	2	331
2019	-	7	-	3	438
2018	-	7	-	3	438
2017	-	7	-	3	439
2016	-	-	-	-	-
2015	-	-	-	-	-
2014	11	10	-	8	800
2013	11	10	-	8	800

Sumber/Source : Dinas Pertanian Kab. Tanah Bumbu/ Department of Agriculture of Tanah Bumbu Regency

**Tabel 5.3.14** Luas Tanaman, Produksi dan Rata-Rata Produksi Tanaman Karet Perkebunan Negara Menurut Kecamatan di Kabupaten Tanah Bumbu, 2020

**Table** *Planted Area, Production and Average Yield of State Plantation Rubber by Subdistrict in Tanah Bumbu Regency, 2020*

Kecamatan / Subdistrict	Luas Tanaman / Area ( Ha )			Produksi / Production (Ton)	Rata-rata Produksi / Average Yield ( Kg/Ha )
	TBM	TM	TR		
(1)	(2)	(3)	(4)	(5)	(6)
<b>Kusan Hilir</b>	-	-	-	-	-
<b>Sungai Loban</b>	-	-	-	-	-
<b>Satui</b>	-	-	-	-	-
<b>Angsana</b>	-	-	-	-	-
<b>Kusan Hulu</b>	-	-	-	-	-
<b>Kuranji</b>	-	-	-	-	-
<b>Batulicin</b>	-	-	-	-	-
<b>Karang Bintang</b>	414.75	1,685.50	-	1 710,00	1 015,00
<b>Simpang Empat</b>	-	-	-	-	-
<b>Mantewe</b>	-	-	-	-	-
<b>Tanah Bumbu</b>	414.75	1,685.50	-	1 710,00	1 015,00
2019	414,75	1 685,50	-	1 710,00	1 015,00
2018	674,00	1 427,00	-	866,00	607,00
2017	<b>801,00</b>	<b>1 300 ,00</b>	-	<b>1 002,00</b>	<b>771 ,00</b>
2016	1 312,00	1 366,00	-	1 879,00	1 376,00
2015	1 312,00	1 366,00	-	1 685,80	1 234,11
2014	1 205,00	1 473,00	-	1 752,80	1 190,00
2013	1 354,00	907,00	-	1 034,21	1 140,25

Sumber/Source : Dinas Pertanian Kab. Tanah Bumbu/ Department of Agriculture of Tanah Bumbu Regency

**Tabel 5.3.15** Luas Tanaman, Produksi dan Rata-Rata Produksi Tanaman Kelapa Sawit Perkebunan Swasta Menurut Kecamatan di Kabupaten Tanah Bumbu, 2020

**Table** *Planted Area, Production and Average Yield of Private Estates Palm Oil by Subdistrict in Tanah Bumbu Regency, 2020*

Kecamatan / Subdistrict	Luas Tanaman / Area ( Ha )			Produksi / Production (Ton)	Rata-rata Produksi / Average Yield ( Kg/Ha )
	TBM	TM	TR		
(1)	(2)	(3)	(4)	(5)	(6)
<b>Kusan Hilir</b>	564	1 428	51	25 708	777
<b>Sungai Loban</b>	209	9 215	7	184 785	683
<b>Satui</b>	156	19 546	17	410 963	622
<b>Angsana</b>	134	8 797	57	182 224	654
<b>Kusan Hulu</b>	2 353	13 043	72	268 917	654
<b>Kuranji</b>	300	7 760	34	157 211	650
<b>Batulicin</b>	1 119	3 099	2	62 074	665
<b>Karang Bintang</b>	894	931	90	16 692	647
<b>Simpang Empat</b>	128	184	24	2 865	626
<b>Mantewe</b>	5 482	11 045	253	215 735	633
<b>Tanah Bumbu</b>	<b>11 339</b>	<b>75 048</b>	<b>607</b>	<b>1 527 176</b>	<b>20 349</b>
2019	9 165	42 952	-	918 972	21 395
2018	17 891	34 286	-	758 990	22 137
2017	7 792	33 234	-	735 547	22 132
2016	649 014	30 071	124	306 959	46 100
2015	7 492	33 534	-	738 338	22 018
2014	7 952	25 762	10	411 831	15 985
2013	7 180	25 762	10	410 358	13 137

Sumber/Source : Dinas Pertanian Kab. Tanah Bumbu/ Department of Agriculture of Tanah Bumbu Regency



5.4 PETERNAKAN/LIVESTOCK

**Tabel 5.4.1** Populasi Ternak Menurut Jenis Ternak di Kabupaten Tanah Bumbu, 2020

**Table** *Livestock Population by Kind of Livestock in Tanah Bumbu Regency, 2020*

Jenis Ternak <i>Kind of Livestock</i>	Jumlah <i>Total</i> (Ekor)
(1)	(2)
Kuda	-
Sapi	20 667
Kerbau	826
Kambing	4 406
Babi	479
Ayam Ras Pedaging	831 350
Ayam Ras Petelur	7 995
Ayam Buras	258 451
Itik/Itik Manila	2 275
Domba	69
<b>Jumlah/Total</b>	<b>1 126 518</b>

Sumber/Source : Dinas Pertanian Kab. Tanah Bumbu/ *Department of Agriculture of Tanah Bumbu Regency*

**Tabel 5.4.2** Populasi Ternak Kecil Menurut Kecamatan di Kabupaten Tanah Bumbu, 2020**Table** *Population of Small Livestock by Subdistrict in Tanah Bumbu Regency, 2020*

Kecamatan / Subdistrict	Kambing / Goat	Domba / Sheep	Babi / Pig
(1)	(2)	(3)	(4)
<b>Batulicin</b>	196	-	-
<b>Simpang Empat</b>	501	40	15
<b>Karang Bintang</b>	409	-	109
<b>Mantewe</b>	374	12	140
<b>Satui</b>	294	7	11
<b>Angsana</b>	615	-	-
<b>Sei Loban</b>	323	-	-
<b>Kuranji</b>	564	-	44
<b>Kusan Hulu</b>	363	10	35
<b>Kusan Hilir</b>	767	-	-
<b>Tanah Bumbu</b>	4 046	69	479
2019	4 221	34	354
2018	4 041	41	243
2017	<b>3 917</b>	<b>29</b>	<b>202</b>
2016	4 787	9	344
2015	5 964	17	347
2014	5 727	15	368
2013	5 346	13	374

Sumber/Source : Dinas Pertanian Kab. Tanah Bumbu/ Department of Agriculture of Tanah Bumbu Regency

**Tabel 5.4.3** Populasi Ternak Besar Menurut Kecamatan di Kabupaten Tanah Bumbu, 2020

**Table** *Population of Large Livestock by Subdistrict in Tanah Bumbu Regency, 2020*

Kecamatan / Subdistrict	Kuda / Horse	Sapi / Cow	Kerbau / Buffalo
(1)	(2)	(3)	(4)
Batulicin	-	335	46
Simpang Empat	-	711	31
Karang Bintang	-	1 213	75
Mantewe	-	1 773	87
Satui	-	1 518	36
Angsana	-	1 503	46
Sei Loban	-	1 589	62
Kuranji	-	5 222	36
Kusan Hulu	-	2 772	255
Kusan Hilir	-	4 031	152
<b>Tanah Bumbu</b>	-	20 667	826
2019	-	20 209	1 025
2018	3	20 719	1 034
2017	3	20 416	832
2016	5	19 636	1 087
2015	14	21 192	1 742
2014	14	19 864	1 665
2013	15	17 966	1 557

Sumber/Source : Dinas Pertanian Kab. Tanah Bumbu/ Department of Agriculture of Tanah Bumbu Regency

**Tabel 5.4.4** Populasi Ternak Kecil Menurut Kecamatan di Kabupaten Tanah Bumbu, 2020**Table** *Population of Poultry by Subdistrict in Tanah Bumbu Regency, 2020*

Kecamatan / District	Ayam Ras Pedaging / Broiler	Ayam Kampung / Native Chicken	Itik/ Duck	Ayam Ras Petelur Layer
(1)	(2)	(3)	(4)	(5)
Batulicin	40 000	6 232	6 883	-
Simpang Empat	286 288	12 888	7 828	3 600
Karang Bintang	77 600	26 507	1 137	2 000
Mantewe	65 520	38 131	47 108	-
Satui	105 070	30 102	1 234	-
Angsana	51 200	32 235	2 700	-
Sei Loban	65 700	32 412	1 912	-
Kuranji	24 200	12 063	1 129	-
Kusan Hulu	17 600	15 941	2 937	-
Kusan Hilir	61 300	51 940	33 781	2 700
Tanah Bumbu	794 478	259 451	106 649	8 300
2 0 1 9	813 000	247 350	134 358	6 500
2 0 1 8	869 000	233 620	33 467	9 500
2 0 1 7	735 000	307 947	45 618	-
2 0 1 6	994 543	305 710	47 100	-
2 0 1 5	1 204 991	333 853	42 946	-
2 0 1 4	1 205 811	302 458	36 117	-
2 0 1 3	1 096 192	254 864	26 890	1 598

Sumber/Source : Dinas Pertanian Kab. Tanah Bumbu/ Department of Agriculture of Tanah Bumbu Regency

**Tabel 5.4.5** Jumlah Pemotongan Hewan Ternak di Kabupaten Tanah Bumbu, 2020  
**Table** *Number of Slaughtered Livestock in Tanah Bumbu Regency, 2020*

Jenis Ternak / Livestock		Jumlah / Total
(1)		(2)
1.	Sapi / Cow	4 096
2.	Kerbau / Buffalo	94
3.	Kambing / Goat	1 995
4.	Babi / Pig	152
5.	Ayam Ras Pedaging / Broiler	2 332 060
6.	Ayam Ras Petelur / Layer chicken	1 890
7.	Ayam Buras / Native Chicken	147 632
8.	Itik / Duck	23 256
9.	Domba/ sheep	20
10.	Kuda	0
<b>Jumlah/ Total</b>		<b>2 511 195</b>

Sumber/Source : Dinas Pertanian Kab. Tanah Bumbu/ Department of Agriculture of Tanah Bumbu Regency

**Tabel 5.4.6** Populasi Ternak Menurut Kecamatan dan Jenis Ternak di Kabupaten Tanah Bumbu, 2020**Table** *Livestock Population by Subdistrict and Kind of Livestock in Tanah Bumbu Regency, 2020*

Kecamatan <i>Subdistrict</i>	Sapi Potong <i>Beef Cattle</i>	Kerbau <i>Buffalo</i>	Kuda <i>Horse</i>	Kambing <i>Goat</i>	Domba <i>Sheep</i>	Babi/ <i>Pig</i>
(1)	(2)	(3)	(4)	(5)	(6)	(7)
Kusan Hilir	4 031	152	-	767	-	-
Sungai Loban	1 589	62	-	323	-	37
Satui	1 518	36	-	294	7	21
Angsana	1 503	46	-	615	-	-
Kusan Hulu	2 772	255	-	363	10	42
Kuranji	5 222	36	-	564	-	59
Batulicin	335	46	-	196	-	-
Karang Bintang	1 213	75	-	409	-	150
Simpang Empat	711	31	-	501	40	22
Mantewe	1 773	87	-	374	12	148
<b>Tanah Bumbu</b>	<b>20 667</b>	<b>826</b>	<b>-</b>	<b>4 406</b>	<b>69</b>	<b>479</b>

Sumber/Source : Dinas Pertanian Kab. Tanah Bumbu/ Department of Agriculture of Tanah Bumbu Regency

**Tabel 5.4.7** Produksi Hasil Ternak Menurut Komoditi di Kabupaten Tanah Bumbu, 2020  
**Table** *Production of Livestock Yields in Tanah Bumbu Regency, 2020*

Komoditi / <i>Commodity</i>	Satuan / <i>Unit</i>	Produksi / <i>Production</i>
(1)	(2)	(3)
<b>1. Daging Karkas</b>		
- Sapi / <i>Beef</i>	Kg	698 941,44
- Kerbau / <i>Buffalo</i>	Kg	16 243,20
- Kambing / <i>Mutton</i>	Kg	24 937,50
- Domba / <i>Mutton</i>	Kg	204,20
- Babi / <i>Pig</i>	Kg	7 954,16
- Ayam Ras Pedaging / <i>Broiler</i>	Kg	2 565 266,00
- Ayam Ras Petelor	Kg	2 079,00
- Ayam Buras / <i>Free-range Chicken</i>	Kg	132 868,80
- Itik / <i>Duck</i>	Kg	25 581,60
- Kuda	Kg	-
<b>Jumlah Daging Karkas</b>		<b>3 474 075,90</b>
<b>2. Daging Murni</b>		
- Sapi / <i>Beef</i>	Kg	566 142,57
- Kerbau / <i>Buffalo</i>	Kg	12 182,40
- Kambing / <i>Mutton</i>	Kg	19 201,88
- Domba / <i>Mutton</i>	Kg	153,15
- Babi / <i>Pig</i>	Kg	6 204,24
- Ayam Ras Pedaging / <i>Broiler</i>	Kg	1 667 422,90
- Ayam Ras Petelor / <i>Layer</i>	Kg	1 340,96
- Ayam Buras / <i>Free-range Chicken</i>	Kg	85 700,38
- Itik / <i>Duck</i>	Kg	15 604,78
- Kuda	Kg	-
<b>Jumlah Daging Murni</b>		<b>2 373 953,24</b>

Lanjutan Tabel / Continued Table 5.4.7

Komoditi / Commodity	Satuan / Unit	Produksi / Production
(1)	(2)	(3)
<b>3. Jeroan</b>		
- Sapi / Beef	Kg	195 706,88
- Kerbau / Buffalo	Kg	4 540,20
- Kambing / Mutton	Kg	5 586,00
- Domba / Mutton	Kg	51,00
- Babi / Pig	Kg	790,40
- Ayam Ras Pedaging / Broiler	Kg	233 206,00
- Ayam Ras Petelur / Layer	Kg	189,00
- Ayam Buras / Native Chicken	Kg	14 763,20
- Itik / Duck	Kg	2 325,60
- Kuda	Kg	-
<b>4. Telur / Egg</b>		
- Ayam Ras Petelur / Broiler	Kg	83 947,50
- Ayam Buras / Native Chicken	Kg	211 459,91
- Itik / Duck	Kg	1 015 906,29
<b>Jumlah Jeroan + Telur</b>		<b>1 768 471,97</b>
<b>JUMLAH</b>		<b>7 616 501,11</b>
2019	Kg	4 924 018,20
2018	Kg	4 623 845,71
2017	Kg	4 425 432,00
2016	Kg	7 712 582,00
2015	Kg	5 621 109,00

Sumber/Source : Dinas Pertanian Kab. Tanah Bumbu/ Department of Agriculture of Tanah Bumbu Regency



**Tabel 5.4.8** Produksi Hasil Ternak Menurut Kecamatan di Kabupaten Tanah Bumbu, 2020

**Table** Production of Livestock Yields in Tanah Bumbu Regency, 2020

Kecamatan / Subdistrict	Telur Ayam Kampung Native Chicken Egg	Telur Ayam Ras Petelur Layer Egg	Telur Itik / Itik Manila Duck/Duck Muscovy Egg
(1)	(2)	(3)	(4)
Kusan Hilir	42 496	28 350	231 641
Sungai Loban	26 519	-	13 111
Satui	24 629	-	8 462
Angsana	26 374	-	18 514
Kusan Hulu	13 043	-	20 139
Kuranji	9 870	-	7 742
Batulicin	5 099	-	47 198
Karang Bintang	21 688	21 000	7 797
Simpang Empat	10 545	37 800	53 678
Mantewe	31 198	-	323 026
<b>Tanah Bumbu</b>	<b>211 460</b>	<b>87 150</b>	<b>731 307</b>

Sumber/Source : Dinas Pertanian Kab. Tanah Bumbu/ Department of Agriculture of Tanah Bumbu Regency

## 5.5 PERIKANAN/FISHERIES

**Tabel 5.5.1** Jumlah Rumah Tangga Perikanan Tangkap Menurut Kecamatan dan Subsektor di Kabupaten Tanah Bumbu, 2019-2020

**Table** *Number of Fish Capture Households by Subdistrict and Subsector in Tanah Bumbu Regency, 2019-2020*

Kecamatan Subdistrict	Perikanan Laut Marine Fisheries		Perairan Umum Inland Water		Jumlah Total	
	2019	2020	2019	2020	2019	2020
(1)	(2)	(3)	(4)	(5)	(6)	(7)
Kusan Hilir	1 639	1 647	441	903	2080	2550
Sungai Loban	187	187	31	55	218	242
Satui	464	468	49	93	513	561
Angsana	125	125	-	-	125	125
Kusan Hulu	-	-	136	232	136	232
Kuranji	-	-	-	2	-	2
Batulicin	94	94	26	57	120	151
Karang Bintang	-	-	-	6	-	6
Simpang Empat	187	187	-	-	187	187
Mantewe	-	-	-	-	-	-
<b>Tanah Bumbu</b>	<b>2 696</b>	<b>2 708</b>	<b>683</b>	<b>1 348</b>	<b>3 379</b>	<b>4 056</b>

Sumber/ Source : Dinas Perikanan Kabupaten Tanah Bumbu/Fisheries Service of Tanah Bumbu Regency

**Tabel 5.5.2** Produksi Perikanan Tangkap Menurut Kecamatan dan Subsektor di Kabupaten Tanah Bumbu, 2020  
**Table** *Number of Fish Capture Households by Subdistrict and Subsector in Tanah Bumbu Regency, 2020*

Kecamatan / District	Perairan Laut / Marine Fishery	Perairan Umum / Open Water	Budidaya / Cultivation				
			Tambak	Kolam	Keramba	Japung	Mina Padi
(1)	(2)	(3)	(4)	(5)	(6)	(7)	(8)
Kusan Hilir	14 492,46	837,14	2 997,27	405,05	-	48,44	1,5
Sungai Loban	3 824,88	213,32	218,48	100,62	-	3,53	-
Satui	8 627,42	407,23	694,10	106,53	0,46	11,05	-
Angsana	3 402,73	75,40	-	50,85	1,38	-	-
Kusan Hulu	-	639,10	-	91,32	1,84	-	2
Kuranji	-	-	-	8,64	-	-	-
Batulicin	1 827,60	321,52	657,57	10,43	-	13,13	-
Karang Bintang	-	-	-	47,19	-	-	-
Simpang Empat	10 615,24	-	-	133,26	0,11	-	-
Mantewe	-	-	-	39,09	1,03	-	-
<b>Tanah Bumbu</b>	<b>42 790,32</b>	<b>2 493,71</b>	<b>4 567,42</b>	<b>992,99</b>	<b>4,82</b>	<b>76,15</b>	<b>3,50</b>
2 0 1 9	41 219,77	2 070,43	2 833,71	558,06	2,05	47,09	-
2 0 1 8	41 428,66	2 383,23	3 595,31	946,62	3,74	74,90	-
2 0 1 7	40 267,98	2 269,78	3 246,89	828,28	6,56	154,18	-
2 0 1 6	40 266,40	2 266,20	2 796,04	804,57	6,70	149,69	-
2 0 1 5	38 597,42	2 665,97	1 414,50	837,70	5,20	116,00	-
2 0 1 4	41 392,07	2 665,97	1 449,70	1 016,50	3,50	120,40	-
2 0 1 3	38 787,11	1 971,46	1 671,10	528,00	6,00	194,80	-

Sumber/ Source : Dinas Perikanan Kabupaten Tanah Bumbu/Fisheries Service of Tanah Bumbu Regency

**Tabel 5.5.3** Jumlah Rumah Tangga Perikanan Budidaya Menurut Kecamatan dan Jenis Budidaya di Kabupaten Tanah Bumbu, 2020

**Table**

*Number of Aquaculture Households by Subdistrict and Type of Aquaculture in Tanah Bumbu Regency, 2020*

Kecamatan Subdistrict	Tambak Brackish Water Pond	Kolam Fresh Water Pond	Keramba Cage	Jaring Apung Floating Cage Net	Mina Padi	Jumlah Total
(1)	(3)	(4)	(5)	(6)	(7)	(8)
Kusan Hilir	654	296	-	-	12	962
Sungai Loban	114	50	-	-	-	164
Satui	457	128	1	1	-	587
Angsana	10	362	3	3	-	378
Kusan Hulu	-	151	2	2	13	168
Kuranji	-	23	-	-	-	23
Batulicin	195	18	-	-	-	213
Karang Bintang	-	120	-	-	-	120
Simpang Empat	144	148	1	1	-	294
Mantewe	-	104	9	9	-	122
<b>Tanah Bumbu</b>	<b>1573</b>	<b>1 400</b>	<b>16</b>	<b>16</b>	<b>25</b>	<b>3 031</b>
2 0 1 9	816	515	4	16	-	1 392
2 0 1 8	816	515	18	49	-	1 398
2 0 1 7	816	488	18	49	-	1 371

Sumber/ Source : Dinas Perikanan Kabupaten Tanah Bumbu/Fisheries Service of Tanah Bumbu Regency

**Tabel 5.5.4** Nilai Produksi Perikanan Setiap Kecamatan di Kabupaten Tanah Bumbu, 2020 (000 Rp)  
**Table** Production Value of Fisheries by District in Tanah Bumbu Regency, 2020 (000 Rp)

Kecamatan / Subdistrict	Perairan Laut / Marine	Perairan Umum / Open Water	Budidaya / Cultivation Rumput				
			Tambak	Kolam	Keramba	Japung	Mina Padi
(1)	(2)	(3)	(4)	(5)	(6)	(7)	(8)
Kusan Hilir	587,178,239	28,732,859.01	152,060,234	7,710,710	-	-	45,000
Sungai Loban	75,592,953	3,868,009.52	33,061,452	3,976,626	-	143,555	
Satui	129,121,957	10,719,784.62	22,832,168	972,946	8,202	149,238	
Angsana	34,997	2,297,829.33	-	3,975,559	24,606	1,990,754	-
Kusan Hulu	-	23,855,905.35	-	3,466,952	16,404	-	56,000
Kuranji	-	-	-	923,728	-	-	
Batulicin	33,759,236	4,670,552.21	4,378,126	746,970	-	-	
Karang Bintang	-	-	-	3,317,860	-	-	
Simpang Empat	114,429,195	-	-	4,166,104	8,202	22,052	-
Mantewe	-	-	-	1,105,661	73,817	-	
<b>Tanah Bumbu</b>	<b>940 116 577,00</b>	<b>74,144,940</b>	<b>212,331,980</b>	<b>30,363,115</b>	<b>131,230</b>	<b>2,305,599</b>	<b>101,000</b>
2 0 1 9	410 017 626,58	72 218 080,00	142 252 242	14 440 760	58 175	1 509 160	-
2 0 1 8	414 159 218,77	84 951 190,00	193 141 088	37 652 550	111 900	1 887 700	-
2 0 1 7	402 096 328,92	52 180 877,40	128 064 139	16 661 236	174 740	3 154 503	-
2 0 1 6	402 080 527,31	52 098 575,83	128 064 139	16 61 236	174 740	3 154 503	-
2 0 1 5	391 193 682,58	61 289,072,65	100 222 471	32 458 917	174 740	3 294 004	-
2 0 1 4	413 320 820,40	61 289 072,66	51 273 145	13 307 003	168 292	5 260 110	-
2 0 1 3	387 308 976,48	45 322 847,96	51 273 145	13 307 003	168 292	5 260 110	-

Sumber/ Source : Dinas Perikanan Kabupaten Tanah Bumbu/Fisheries Service of Tanah Bumbu Regency

**Tabel 5.5.5** Nilai Produksi Perikanan Setiap Kecamatan di Kabupaten Tanah Bumbu, 2020 (000 Rp)**Table** *Production Value of Fisheries by District in Tanah Bumbu Regency, 2020 (000 Rp)*

Jenis Ikan / Fish	Produksi / Production (Ton)			Harga / Price (Rp/Kg)	Nilai Produksi / Value (Rp 000)
	Rawa / Swamp	Sungai / River	Jmh / Total		
(1)	(3)	(4)	(5)	(6)	(7)
1. Betok / Papuyu	287 976	206 296	494 272	40.000	19.770.880
2. Lele	28 531	17 174	45 705	20.000	914.100
3. Gabus	292 098	404 829	696 927	60.000	41.815.620
4. Sepat Siam	109 369	-	109 369	15.000	1.640.535
5. Sepat Rawa	47 773	12 994	60 767	10.000	607.670
6. Udang Galah	-	-	-	110.000	-
7. Belida	-	176 833	176 833	50.000	8.841.650
8. Jelawat	44 662	20 019	64 681	20.000	1.293.620
9. Lais	31 667	13 403	45 070	20.000	901.400
10. Tambakan	122 514	-	122 514	20.000	2.450.280
11. Toman	311 170	-	311 170	30.000	9.355.100

Sumber/ Source : Dinas Perikanan Kabupaten Tanah Bumbu/Fisheries Service of Tanah Bumbu Regency

**Tabel 5.5.6** Perkembangan Produksi Ikan Menurut Jenis Perairan di Kabupaten Tanah Bumbu, 2006-2020

**Table** *Growth of Fisheries Production by Kind of Water in Tanah Bumbu Regency, 2006-2020*

Tahun / Year	Perairan Laut / Marine	Perairan Payau / Brackish Water	Perairan Umum / Open Water	Budidaya Air Tawar / Freshwater Pond
(1)	(2)	(3)	(4)	(5)
2006	37 124,40	305,04	330,00	545,25
2007	37 495,64	489,80	333,30	370,25
2008	37 870,60	486,70	336,64	328,30
2009	31 683,80	1 223,80	1 875,20	422,10
2010	20 110,71	1 359,60	2 433,60	288,70
2011	24 900,00	1 052,02	2 600,00	298,98
2012	32 180,40	1 544,92	3 357,40	1 016,40
2013	38 787,10	1 671,10	1 971,47	728,70
2014	41 392,07	1 449,70	2 665,97	1 140,30
2015	38 597,42	1 414,50	2 665,97	958,90
2016	40 266,40	2 796,00	2 266,20	960,955
2017	40 267,98	3 246,90	2 269,78	960,96
2018	41 428,66	3 604,29	2 383,23	1 025,26
2019	41 219,77	2 858,93	2 070,43	607,20
<b>2020</b>	<b>42 790,32</b>	-	<b>2 493,71</b>	<b>5 644,88</b>

Sumber/ Source : Dinas Perikanan Kabupaten Tanah Bumbu/Fisheries Service of Tanah Bumbu Regency

5.6 KEHUTANAN/*FORESTRY***Tabel 5.6.1** Luas Kawasan Hutan dan Perairan Menurut Kecamatan di Kabupaten Tanah Bumbu (hektar), 2020**Table** *Forest and Inland Water Area by Subdistrict in Tanah Bumbu Regency (hectare), 2020*

Kecamatan <i>Subdistrict</i>	Hutan Lindung <i>Protection Forest</i>	Suaka Alam dan Pelestarian Alam <i>Sanctuary Reserve and Nature Conservation Area</i>	Hutan Produksi <i>Production Forest</i>			Jumlah Luas Hutan dan Perairan <i>Total Forest and Water Area</i>
			Terbatas <i>Limited</i>	Tetap <i>Permanent</i>	Dapat Dikonversi <i>Convertible</i>	
(1)	(2)	(3)	(4)	(5)	(6)	(7)
Kusan Hilir	-	154,54	-	-	1 186,25	27 397,16
Sungai Loban	-	-	128,64	10 840,41	7 981,37	19 307,74
Satui	-	9,72	5 999,93	46 425,11	6 217,29	25 942,22
Angsana	2 992,28	-	-	2 518,19	620,42	16 426,88
Kusan Hulu	-	10,43	15 131,70	38 062,22	1 447,51	35 866,52
Kuranji	57 626,44	-	-	680,67	1 882,84	8 900,87
Batulicin	-	654,83	-	-	-	12 830,73
Karang Bintang	-	-	-	-	925,93	18 240,36
Simpang Empat	-	4 705,47	3 128,55	5 720,33	2 167,77	13 440,11
Mantewe	26 417,50	-	790,54	36 193,87	4 370,83	25 008,18
<b>Tanah Bumbu</b>	<b>87 036,22</b>	<b>5 534,99</b>	<b>25 179,36</b>	<b>140 440,80</b>	<b>26 800,21</b>	<b>203 360,77</b>

Sumber / *Source*: KPH Kusan Kabupaten Tanah Bumbu



**Tabel 5.6.2** Produksi Kayu Hutan Menurut Jenis Produksi di Kabupaten Tanah Bumbu (m<sup>3</sup>), 2012–2020

**Table** *Timber Production by Type of Product in Tanah Bumbu Regency (m<sup>3</sup>), 2012–2020*

<b>Tahun Year</b>	<b>Kayu Bulat Logs</b>	<b>Kayu Gergajian Sawn Timber</b>	<b>Kayu Lapis Plywood</b>
(1)	(2)	(3)	(4)
2012	38 646,93	7 657,7025	656,0366
2013	30 054,32	17 970,6040	-
2014	131 396,91	8 767,1809	-
2015	265 823,59	4 038,4054	-
2016	271 749,11	1 568,6334	-
2017	17 853,87	3 792,5088	973,7561
2019	14 863,06	3 781,1891	5 639,4397
2020	6 273,26	708,7907	2 344,3327

Sumber / Source: KPH Kusan Kabupaten Tanah Bumbu

**Tabel 5.6.3** Luas Tata Guna Hutan di Kabupaten Tanah Bumbu  
**Table** *Area of Forest Utilization in Tanah Bumbu Regency, 2020*

Fungsi Kawasan / <i>Utilization</i>	Luas / <i>Area</i> ( Ha )
(1)	(2)
Kawasan Hutan	
1. Suaka Alam dan Pelestarian	5 534,99
2. Hutan Lindung	87 036,22
3. Hutan Produksi Terbatas	25 179,36
4. Hutan Produksi Tetap	140 440,80
5. Hutan Produksi yang Dapat Dikonversi	26 800,21
Sub Jumlah	284 991,58
Non Kawasan Hutan	
6. Areal Penggunaan Lainnya	202 060,91
7. Perairan	1 299,86
Sub Jumlah	203 360,77
<b>Jumlah / Total</b>	<b>488 352,35</b>

Sumber / Source: KPH Kusan Kabupaten Tanah Bumbu

**Tabel 5.6.4** Produksi Hasil Hutan Bukan Kayu (HHBK) di Kabupaten Tanah Bumbu, 2020

**Table** *Production of Non-Wood Forestry in Tanah Bumbu Regency, 2020*

	Jenis / Kind	Satuan / Unit	Produksi / Production
	(1)	(2)	(3)
1.	Getah Karet	Ton	939,931
2.	Madu Kelulut	Liter	198
3.	Kayu Manis	Ton	-
4.	Serewangi	Ton	-

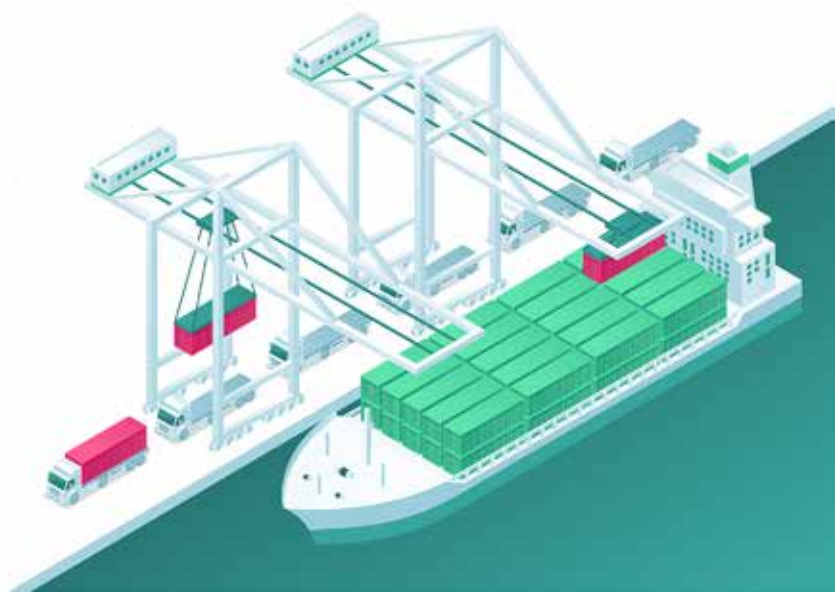
Sumber / Source: KPH Kusan Kabupaten Tanah Bumbu

BAB 6

# INDUSTRI & ENERGI

INDUSTRY & ENERGY

<https://tanahbumbukab.bps.go.id>



<https://tanahbumbukab.bps.go.id>

## PENJELASAN TEKNIS

1. Pengumpulan data industri besar dan sedang dilakukan melalui Survei Industri Besar dan Sedang yang dilaksanakan setiap tahun secara lengkap (sensus) sejak tahun 1975, Survei Industri Besar dan Sedang mencakup semua perusahaan industri yang mempunyai tenaga kerja 20 orang atau lebih dengan menggunakan kuesioner II A,
2. Klasifikasi industri yang digunakan dalam survei ini berdasar kepada Klasifikasi Baku Lapangan Usaha Indonesia (KBLI), KBLI adalah klasifikasi lapangan usaha yang berdasar kepada International Standard Industrial Classification of All Economic Activities (ISIC) revisi 4 yang telah disesuaikan dengan kondisi Indonesia,
3. Industri manufaktur adalah suatu kegiatan ekonomi yang melakukan kegiatan mengubah suatu barang dasar secara mekanis, kimia, atau dengan tangan sehingga menjadi barang jadi/ setengah jadi, dan atau barang yang kurang nilainya menjadi barang yang lebih tinggi nilainya, dan sifatnya lebih dekat kepada pemakai akhir, Termasuk dalam kegiatan ini adalah jasa industri dan pekerjaan perakitan,
4. Jasa industri adalah kegiatan industri yang melayani keperluan pihak lain, Pada kegiatan ini bahan baku disediakan oleh pihak lain sedangkan pihak pengolah hanya melakukan pengolahannya dengan mendapat imbalan sebagai

## TECHNICAL NOTES

1. *Data collection of large and medium scale manufacturing is conducted through The Large and Medium Manufacturing Establishment Survey that has been done annually for all industries (census) since 1975, Large and Medium Manufacturing Establishment Survey covers all manufactures/ industries with 20 workers or more by questionnaire II A,*
2. *The industrial classification adopted in this survey refers to the Klasifikasi Baku Lapangan Usaha Indonesia (KBLI), KBLI is classification of economic activities based on the International Standard Industrial Classification of All Economic Activities (ISIC rev 4) that has been modified according to the local condition in Indonesia,*
3. *Manufacturing industry is defined as an economic activity processing basic goods mechanically, chemicals or manually into final or intermediate goods, It is also defined as processing of lower value goods into higher value goods as final or intermediate products, The activities also include services for manufacturing and assembling,*
4. *Services for manufacturing is defined as a manufac-turing activity which serving other manufacturing establishments, In this case, raw materials are supplied by others while the workers are paid as a compensation for processing raw*

balas jasa (upah maklon),

*materials,*

5. Perusahaan atau usaha industri adalah suatu unit (kesatuan) usaha yang melakukan kegiatan ekonomi, bertujuan menghasilkan barang atau jasa, terletak pada suatu bangunan atau lokasi tertentu, dan mempunyai catatan administrasi tersendiri mengenai produksi dan struktur biaya serta ada seorang atau lebih yang bertanggung jawab atas usaha tersebut,
  6. Industri manufaktur dikelompokkan ke dalam 4 golongan berdasarkan banyaknya pekerja, yaitu: industri besar (100 orang pekerja atau lebih), industri sedang/menengah (20–99 orang pekerja), industri kecil (5–19 orang pekerja), dan industri mikro (1–4 orang pekerja),
  7. Pelanggan adalah individu atau kelompok, baik rumah tangga, perusahaan atau institusi non profit yang membeli air bersih dari perusahaan air bersih,
  8. Air disalurkan adalah volume air bersih dari perusahaan air bersih,
5. *A manufacturing establishment is defined as a production unit engaged in economic activity, producing goods or services, located in a building or in a certain location, keeping a business record concerning the production and cost structure, and having a person or more that are responsible to those activities,*
  6. *Manufacturing industries are categorized into four groups, based on the number of employees: large scale manufacturing (100 employees or more), medium scale manufacturing (20–99 employees), small scale manufacturing (5–19 employees), and micro industry (1–4 employees),*
  7. *Customers are individuals or groups, whether household, company or non-profit institutions that buy water supply from water supply establishment,*
  8. *Distributed water is the volume of water supply from water supply establishment,*

**ULASAN**

**DESCRIPTION**

**6.1 Industri**

Selama tahun 2020 ada berbagai jenis perusahaan industri yang terdaftar di Dinas Perindustrian Perdagangan, Koperasi dan Usaha Kecil Menengah Kabupaten Tanah Bumbu. Dari jumlah tersebut yang terbanyak adalah Industri Kerupuk, Keripik, Peyek dan sejenisnya. Dilihat dari segi nilai produksi, Industri Kapal dan Perahu memiliki nilai terbesar.

**6.2 Listrik**

Listrik merupakan salah satu kebutuhan vital masyarakat. Saat ini perlistrikan di Indonesia dikelola oleh Perusahaan Listrik Negara (PLN). PLN yang merupakan Badan Usaha Milik Pemerintah (BUMN) sebagai satu – satunya perusahaan penyedia tenaga listrik, bahkan dewasa ini telah melayani sampai ke pelosok desa.

Selama tahun 2020 setiap bulannya pelanggan listrik PLN selalu meningkat. Pada bulan Januari jumlah pelanggan listrik sebanyak 108.012 pelanggan meningkat hingga mencapai 116.030 pelanggan pada akhir Desember 2020. Ini disebabkan banyaknya permintaan pemasangan / instalasi listrik baru pada rumah dan atau bangunan. Namun demikian ternyata di Kabupaten Tanah Bumbu masih sering terjadi pemadaman bergilir. Hal ini disebabkan pasokan daya yang tersedia tidak mencukupi permintaan listrik di masyarakat. Padahal permintaan instalasi listrik diperkirakan masih akan bertambah seiring pula pertambahan jumlah rumah tangga.

**6.1 Industry**

*During year 2019 there are many different types of companies industry listed in the Service of industry, Trade, Cooperatives and small medium-sized industry of Tanah Bumbu Regency. Of that, which the largest number was other food industry like Keripik. Based on the production value, ship and boat industry has the greatest score.*

**6.2 Electricity**

*Electricity is a vital necessary for human being life. Nowadays, national electricity in Indonesia is handled by PLN ( State Electricity Company). PLN which is Government owned enterprises, supplies electricity power in Indonesia, even has served up to the corners of the village*

*During 2020 every month electricity customers always increase. In January the number of electricity customers as many as 108,012 customers increased until it reaches 116,030 customers by the end of December 2020. This is due to the large number of requests for new electrical installations at home and or building. However it turns out in Tanah Bumbu Regency was still rotating blackouts are frequent. This was due to a power supply that available was insufficient demand for electricity. Whereas demand for electrical installations will still increase over estimated also added the number of household.*



Jumlah pelanggan PLN terbanyak ada di Kecamatan Simpang Empat, yakni pelanggan. Sedangkan di Kecamatan Kuranji hanya terdapat 1.580 pelanggan. Jika dilihat dari jenisnya, pelanggan PLN didominasi oleh rumahtangga yang mencapai 105.639 pelanggan, selebihnya adalah untuk usaha, sosial dan pelanggan industri.

### 6.3 Air

Kondisi yang sama dengan tren pelanggan PLN, jumlah pelanggan air bersih dari Perusahaan Daerah Air Minum (PDAM) Kabupaten Tanah Bumbu selama tahun 2020 mengalami peningkatan. Di bulan Januari tercatat ada 25.769 pelanggan PDAM dan terus mengalami peningkatan sampai bulan Desember menjadi 28.920 pelanggan.

*The largest number of electric customers in Batulicin Subdistrict as many as 24,056 customers. On the contrary, Kuranji subdistrict has 1,580 customers. If seen of its kind, the customers were from PLN household reached 105,639 subscribers, the rest is for business, social and industrial customers*

### 6.3 Water Supply

*The same condition with electricity customer trend, the number of clean water customer from The Drinking Water Company (PDAM) of Tanah Bumbu Regency during 2020 was increasing. In January recorded there were 25.769 customers and continued increasing 28.920 customers until the month of December.*

6.1 INDUSTRI/INDUSTRY

**Tabel 6.1.1** Jumlah Tenaga Kerja, Investasi, dan Nilai Produksi Menurut Jenis Industri di Kabupaten Tanah Bumbu, 2020  
*Number of Employees, Investment, and Production Value by Kind of Industry in Tanah Bumbu Regency, 2020*

Jenis Industri <i>Kind of Industry</i>	Tenaga Kerja <i>Employee</i>	Investasi <i>Investment</i> (Rp.000)	Nilai Produksi <i>Production Value</i> (Rp.000)
(1)	(2)	(3)	(4)
Pengolahan dan Pengawetan Produk Daging dan Daging Unggas	1	50 000	75 000
Pengaraman/Pengeringan Ikan	34	90 000	214 000
Berbasis Daging Lumatan dan Surimi	190	928 215	469 398
Pengolahan dan Pengawetan Lainnya untuk Ikan	14	33 550	204 986
Pengasinan/Pemanisan Buah-Buahan dan Sayuran	18	15 000	108 000
Pengeringan Buah-Buahan dan Sayuran	10	32 000	83 000
Tempe Kedelai	317	1 753 280	4 366 022
Tahu Kedelai	234	2 529 012	4 040 836
Kopra	1	100 000	126 720
Minyak Makan Kelapa	7	10 000	15 000
Minyak Makan Kepala Sawit (Crude Palm Oil)	15	600 000	-
Pengolahan Es Krim	3	75 000	120 000
Penggilingan padi dan Penyosohan Beras	177	869 000	1 296 000
Tepung Beras dan Tepung Jagung	5	12 000	100 000
Produk Roti dan Kue	289	929 250	3 434 500
Gula Merah	163	306 290	1 770 560
Makaroni, Mie dan Produk Sejenisnya	3	100 000	30 000
Manisan Buah-Buahan dan Sayuran Kering	3	1 000	20 000
Produk Masak Lainnya	22	10 600	44 000
Kue Basah	73	201 950	1 101 000

Lanjutan Tabel 6.1.1 / Continued Table 6.1.1

Jenis Industri <i>Kind of Industry</i>	Tenaga Kerja <i>Employee</i>	Investasi <i>Investment</i> (Rp.000)	Nilai Produksi <i>Production Value</i> (Rp.000)
(1)	(2)	(3)	(4)
Makanan dari Kedele dan Kacang-kacangan Lainnya Selain Kecap, Tempe dan Tahu	5	2 000	48 000
Kerupuk, Keripik, Peyek dan Sejenisnya	585	3 211 466	5 389 214
Ransum Makanan Hewan	2	100 000	180 000
Produk Makanan Lainnya	13	3 750	36 000
Air Minum dan Air Mineral	319	12 181 000	11 719 500
Industri Minuman Lainnya	6	3 000	36 000
Pertenunan (Bukan Pertenunan Karung Goni dan Karung Lainnya)	202	169 000	1 932 400
Batik	55	27 500	264 000
Kain Sulaman/Bordir	29	8 700	174 000
Pakaian Jadi (Konveksi) dari Tekstil	25	358 000	303 500
Penjahitan dan Pembuatan Pakaian Sesuai Pesanan	134	535 000	1 611 000
Barang dari Kulit dan Kulit Buatan untuk Keperluan	2	5 000	30 000
Penggergajian Kayu	310	7 380 000	5 400 000
Barang Bangunan dari Kayu	209	10 833 070	7 893 001.0
Barang Anyaman dari Rotan dan Bambu	6	7 000	119 500
Barang Anyaman dari Tanaman Bukan Rotan dan Bambu	143	119 600	867 600
Kerajinan Ukiran dari Kayu Bukan Mebeller	39	169 500	475 000
Pencetakan umum	89	7 671 000	5 237 000
Produk dari Batu Bara	22	4 500 000	-
Briket dari Batu Bara	20	1 000 000	500 000
Produk Obat Tradisional	17	24 500	207 000
Barang dari Plastik untuk Pengemasan	11	1 100	44 000
Batu Bata dari Tanah Liat/Keramik	97	1 150 270	2 338 000
Perlengkapan Rumah Tangga dari Tanah Liat/Keramik	18	20 000	35 000
Gips	22	125 000	205 000

Lanjutan Tabel 6.1.1 / *Continued Table 6.1.1*

<b>Jenis Industri</b> <i>Kind of Industry</i>	<b>Tenaga Kerja</b> <i>Employee</i>	<b>Investasi</b> <i>Investment</i>	<b>Nilai Produksi</b> <i>Production Value</i>
(1)	(2)	(3)	(4)
Barang dari Semen dan Kapur untuk Konstruksi	296	11 744 732	10 651 970
Barang dari Batu untuk Keperluan Rumah Tangga dan Pajangan	-	200 000	-
Barang dari Logam bukan Aluminium Siap Pasang untuk Bangunan	75	2 949 000	8 416 000
Alat Potong dan Perkakas Tangan Pertukangan	30	64 475	116 080
Kapal dan Perahu	218	9 796 000	29 062 000
Furnitur dari Kayu	523	9 334 500	9 330 800
Furnitur dari Rotan dan atau Bambu	1	2 000	41 500
Furnitur dari Logam	61	4 350 000	1 394 000
Pengolahan Lainnya YTDL	7	3 000	12 000
Jasa Reparasi Produk Logam Pabrikasi Lainnya	170	4 461 500	5 031 180
Jasa Reparasi Mesin untuk Keperluan Khusus	9	1 550 000	170 000
Jasa Reparasi Motor Listrik, Generator dan Transformator	6	200 000	300 000
Jasa Reparasi Kapal, Perahu dan Bangunan terapung	12	150 000	500 000
Produksi Es	19	1 131 950	2 176 000
Reparasi Mobil	117	4 420 000	7 173 700
Reparasi dan Perawatan Sepeda Motor	397	5 882 250	13 770 000
Jasa Reparasi Peralatan Rumah Tangga dan Peralatan Rumah dan Kebun	76	776 850	504 500
Industri Pengolahan dan Pengawetan Lainnya Buah-Buahan dan Sayuran	2	5 000	60 000
Industri Pupuk Lainnya	4	75 000	-
Industri Kimia Dasar Organik yang Bersumber dari Hasil Pertanian	1	1 000	10 000
Industri Minyak Atsiri	1	5 000	12 000
Jasa Reparasi Mesin untuk Keperluan Umum	9	1 550 000	170 000
Industri Kosmetik untuk Manusia, termasuk Pasta Gigi	1	150	1 000
Industri Kerajinan YTDL	2	200	1 000
<b>Tanah Bumbu</b>	<b>5 996</b>	<b>116 904 210</b>	<b>151 567 467</b>

Sumber/Source: Dinas Perindagkop & UKM Kabupaten Tanah Bumbu /  
*Industry, Trade & Cooperative Service of Tanah Bumbu Regency*

**Tabel 6.1.2** Jumlah Pertambahan Perusahaan Industri Kecil dan Menengah di Kabupaten Tanah Bumbu, 2020  
*Number of Small and Medium Industries Company in Tanah Bumbu Regency, 2020*

Jenis Industri <i>Kind of Industries</i>	2019	Jumlah Pelaku Usaha		
		Badan Usaha	Perorangan	Total
(1)	(2)	(3)	(4)	(5)
Pengolahan dan Pengawetan Produk Daging dan Daging Unggas	-	-	0	0
Penggaraman/Pengeringan Ikan	1	-	0	0
Berbasis Daging Lumatan dan Surimi	24	-	1	1
Pengolahan dan Pengawetan Lainnya untuk Ikan	1	-	0	0
Pengasinan/Pemanisan Buah-Buahan dan Sayuran	-	-	0	0
Pengeringan Buah-Buahan dan Sayuran	-	-	1	1
Tempe Kedelai	28	-	10	10
Tahu Kedelai	12	-	2	2
Kopra	-	-	0	0
Minyak Makan Kelapa	-	-	0	0
Minyak Makan Kepala Sawit (Crude Palm Oil)	-	-	0	0
Pengolahan Es Krim	-	-	0	0
Penggilingan padi dan Penyosohan Beras	6	-	0	0
Tepung Beras dan Tepung Jagung	-	-	0	0
Produk Roti dan Kue	14	-	8	8
Gula Merah	21	-	0	0
Makaroni, Mie dan Produk Sejenisnya	-	-	0	0
Manisan Buah-Buahan dan Sayuran Kering	-	-	0	0
Produk Masak Lainnya	-	-	0	0
Kue Basah	8	-	0	0

Lanjutan Tabel 6.1.2 / *Continued Table 6.1.2*

Jenis Industri <i>Kind of Industries</i>	2019	Jumlah Pelaku Usaha		
		Badan Usaha	Perorangan	Total
(1)	(2)	(3)	(4)	(5)
Makanan dari Kedele dan Kacang-kacangan Lainnya Selain Kecap, Tempe dan Tahu	-	-	-	-
Kerupuk, Keripik, Peyek dan Sejenisnya	51	-	17	17
Ransum Makanan Hewan	-	-	-	-
Produk Makanan Lainnya	1	-	-	-
Air Minum dan Air Mineral	4	-	-	-
Industri Minuman Lainnya	-	-	-	-
Pertenenan (Bukan Pertenenan Karung Goni dan Karung Lainnya)	22	-	1	1
Batik	29	-	-	-
Kain Sulaman/Bordir	-	-	-	-
Pakaian Jadi (Konveksi) dari Tekstil	6	-	-	-
Penjahitan dan Pembuatan Pakaian Sesuai Pesanan	6	2	20	22
Barang dari Kulit dan Kulit Buatan untuk Keperluan	-	-	-	-
Penggergajian Kayu	-	-	-	-
Barang Bangunan dari Kayu	17	-	-	-
Barang Anyaman dari Rotan dan Bambu	-	-	-	-
Barang Anyaman dari Tanaman Bukan Rotan dan Bambu	6	-	-	-
Kerajinan Ukiran dari Kayu Bukan Mebeller	3	-	-	-
Pencetakan umum	2	-	1	1
Produk dari Batu Bara	-	-	-	-
Briket dari Batu Bara	-	-	-	-
Produk Obat Tradisional	1	-	5	5
Barang dari Plastik untuk Pengemasan	-	-	-	-
Batu Bata dari Tanah Liat/Keramik	13	-	-	-
Perlenkapan Rumah Tangga dari Tanah Liat/Keramik	-	-	-	-
Gips	-	-	2	2
Barang dari Semen dan Kapur untuk Konstruksi	19	-	1	1

Lanjutan Tabel 6.1.2 / Continued Table 6.1.2

Jenis Industri <i>Kind of Industries</i>	2019	Jumlah Pelaku Usaha		
		Badan Usaha	Perorangan	Total
(1)	(2)	(3)	(4)	(5)
Barang dari Batu untuk Keperluan Rumah Tangga dan Pajangan	-	-	-	-
Barang dari Logam bukan Aluminium Siap Pasang untuk Bangunan	3	-	2	2
Alat Potong dan Perkakas Tangan Pertukangan	1	-	-	-
Kapal dan Perahu	1	-	1	1
Furnitur dari Kayu	1	-	1	1
Furnitur dari Rotan dan atau Bambu	-	-	-	-
Furnitur dari Logam	3	-	1	1
Pengolahan Lainnya YTDL	-	-	-	-
Jasa Reparasi Produk Logam Pabrikasi Lainnya	7	-	1	1
Jasa Reparasi Mesin untuk Keperluan Khusus	-	-	-	-
Jasa Reparasi Motor Listrik, Generator dan Transformator	-	-	-	-
Jasa Reparasi Kapal, Perahu dan Bangunan terapung	-	-	-	-
Produksi Es	-	-	-	-
Reparasi Mobil	-	-	-	-
Reparasi dan Perawatan Sepeda Motor	-	-	-	-
Jasa Reparasi Peralatan Rumah Tangga dan Peralatan Rumah dan Kebun	-	-	-	-
Industri Pengolahan dan Pengawetan Lainnya Buah-buahan dan Sayuran	-	-	-	-
Industri Pupuk Lainnya	-	-	-	-
Industri Kimia Dasar Organik	1	-	-	-
Industri Minyak Atsiri	1	-	-	-
Industri Kosmetik untuk Manusia	-	-	1	1
Industri Kerajinan YTDL	-	-	2	2
Jasa Reparasi Mesin untuk Keperluan Umum	-	-	-	-
<b>Tanah Bumbu</b>	<b>313</b>	<b>2</b>	<b>78</b>	<b>80</b>

Sumber/Source: Dinas Perindagkop & UKM Kabupaten Tanah Bumbu /  
Industry, Trade & Cooperative Service of Tanah Bumbu Regency

**Tabel 6.1.3** Jumlah Kelompok Pengrajin Menurut Jenis Usaha di Kabupaten Tanah Bumbu, 2020  
*Number of Groups Craftsmen By Business Type in Tanah Bumbu Regency, 2020*

Jenis Industri / Kind of Industry	Jumlah
(1)	(2)
1. Tenun khas Pagatan	1
2. Kain Batik (Sasirangan)	2
3. Anyaman Purun	1
4. Pangan Pengolahan Ikan dan Udang	1
5. Gula Aren	2
6. Anyaman Ketak	1
7. Kapal dan Perahu	1
<b>Jumlah / Total</b>	<b>9</b>

Sumber/Source: Dinas Perindagkop & UKM Kabupaten Tanah Bumbu /  
 Industry, Trade & Cooperative Service of Tanah Bumbu Regency



**Tabel 6.1.4** Jumlah Kelompok Pengrajin Menurut Kecamatan di Kabupaten Tanah Bumbu, 2020  
**Table** Number of Groups Craftsmen By Subdistrict in Tanah Bumbu Regency, 2020

Kecamatan	Kelompok Pengrajin	Kelompok Pengrajin yang Mendapat Bantuan
(1)	(2)	(3)
Kusan Hilir	5	1
Sungai Loban	-	-
Satui	-	-
Angsana	-	-
Kusan Hulu	1	1
Kuranji	-	-
Batulicin	1	-
Karang Bintang	-	-
Simpang Empat	-	-
Mantewe	1	-
<b>Jumlah / Total</b>	<b>8</b>	<b>2</b>
<b>2019</b>	<b>8</b>	<b>2</b>
<b>2018</b>	<b>7</b>	<b>-</b>
<b>2017</b>	<b>7</b>	<b>1</b>
<b>2016</b>	<b>6</b>	<b>1</b>

Sumber/Source: Dinas Perindagkop & UKM Kabupaten Tanah Bumbu /  
 Industry, Trade & Cooperative Service of Tanah Bumbu Regency

**Tabel 6.1.5** Jumlah Perusahaan Industri Kecil dan Menengah Menurut Kecamatan di Kabupaten Tanah Bumbu, 2019  
**Table** Number of Small and Medium Industries Company By Subdistrict in Tanah Bumbu Regency, 2019

Kecamatan / Subdistrict	2020
(1)	(2)
Kusan Hilir	51
Sungai Loban	103
Satui	24
Angsana	22
Kusan Hulu	34
Kuranji	12
Batulicin	7
Karang Bintang	3
Simpang Empat	14
Mantewe	-
<b>Jumlah / Total</b>	<b>270</b>
2019	270
2018	281

Sumber/Source: Dinas Perindagkop & UKM Kabupaten Tanah Bumbu /  
 Industry, Trade & Cooperative Service of Tanah Bumbu Regency

**6.2 LISTRIK / ELECTRICITY****Tabel 6.2.1** Jumlah Pelanggan Listrik Menurut Kecamatan, 2016-2020  
**Table** Number of Electricity Customers by Sub District, 2016-2020

Kecamatan Sub District	2016	2017	2018	2019	2020
(1)	(2)	(3)	(4)	(5)	(6)
Kusan Hilir	10 483	11 391	12 295	12 845	13 278
Sungai Loban	4 858	8 979	5 997	6 280	6 560
Satui <sup>2</sup>	-	21 771	23 871	25,081	27 413
Angsana	-	-	-	-	-
Kusan Hulu	3 377	8 505	3 795	3 939	4 190
Kuranji	1 252	1 300	1 446	482	1 580
Batulicin <sup>1</sup>	31 893	34 754	39 392	41 446	12 416
Karang Bintang	-	-	-	-	5 667
Simpang Empat	-	-	-	-	24 056
Mantewe	2 558	2 773	3 043	4 273	3 410
<b>Tanah Bumbu</b>	<b>54 421</b>	<b>89 473</b>	<b>89 839</b>	<b>95 324</b>	<b>95 324</b>

Catatan/Note: <sup>1</sup> Sudah termasuk kecamatan Batulicin, Karang Bintang dan Simpang Empat

<sup>2</sup> Sudah termasuk kecamatan Satui dan Angsana

Sumber/Source: PLN Cabang Batulicin dan PLN Rayon Satui / PLN Branch Of Batulicin and PLN Rayon of Satui

**Tabel 6.2.2** Jumlah Pelanggan Listrik Menurut Jenis Tarif di Kabupaten Tanah Bumbu, 2020<sup>1</sup>  
**Table** Number of Registered Electricity Costumers by Subdistrict in Tanah Bumbu Regency, 2020

Jenis Tarif / Kind of Fare	Jumlah Pelanggan / Number of Consumers	Daya Tersambung / Installed Capacity (VA)	KWH Terjual* / Sold KWH ( Kwh )
(1)	(2)	(3)	(4)
1, Rumah Tangga / <i>Household</i>	105 639	105 055 750	10 294 249
2, Usaha / <i>Business</i>	5 907	23 662 100	2 347 353
3, Industri / <i>Industry</i>	54	13 669 800	846 151
4, Sosial / <i>Social</i>	3 051	6 077 150	527 294
5, Kantor Pemerintah & JPU	1 300	6 575 625	867 928
<b>J u m l a h / Total</b>	<b>115 951</b>	<b>155 040 425</b>	<b>14 882 975</b>

Catatan/Note: <sup>1</sup> Belum termasuk kecamatan Satui dan Angsana

Sumber/Source:: PLN Cabang Batulicin dan PLN Rayon Satui / PLN Branch Of Batulicin and PLN Rayon of Satui

**Tabel 6.2.3** Jumlah Pelanggan, Daya Tersambung dan Terjual Setiap Bulan di Kabupaten Tanah Bumbu, 2020  
*Number of Consumers, Installed Capacity and Sold KWH Every Month in Tanah Bumbu Regency, 2020*

Bulan / Months	Jumlah Pelanggan / Consumers	Daya Tersambung / Installed (VA)	Produksi / Production (KwH)*	Terjual / Sold (KwH)*
(1)	(2)	(3)	(4)	(5)
Januari/January	108,012	134,149,275	16,216,569	14,866,050
Pebruari/February	108,766	135,646,975	15,310,694	14,205,521
Maret/March	109,677	142,565,125	16,735,953	15,463,628
April/April	110,532	143,671,875	16,379,928	15,522,514
Mei/May	111,129	144,496,425	17,432,455	16,391,397
Juni/June	111,751	147,016,075	15,867,319	14,759,558
Juli/July	112,701	148,700,375	15,834,658	14,817,237
Agustus/August	113,442	150,332,825	16,539,616	15,433,854
September/September	114,074	151,637,625	16,069,280	15,106,232
Oktober/October	114,773	153,850,675	17,173,647	15,949,308
Nopember/November	115,455	154,825,325	16,672,101	15,760,032
Desember/December	116,030	155,680,575	16,927,973	15,881,917

Catatan: \*Belum termasuk data dari PLN Satui-Angsana

Sumber/Source: PLN Cabang Batulicin dan PLN Rayon Satui / PLN Branch Of Batulicin and PLN Rayon of Satui

**6.3 AIR/ WATER**

**Tabel 6.3.1** Jumlah Pelanggan dan Air yang Disalurkan Menurut Pelanggan per Kecamatan, 2020  
*Number of Customers and Distributed Water by Sub District, 2020*

Kecamatan <i>Sub District</i>	Pelanggan Aktif <i>Active Customer</i>	Pelanggan Tidak Aktif <i>Passive Customer</i>
(1)	(2)	(3)
Kusan Hilir	5 716	129
Sungai Loban	456	3
Satui	5 392	173
Angsana	860	5
Kusan Hulu	1 081	105
Kuranji	864	6
Batulicin	936	122
Karang Bintang	1 426	48
Simpang Empat	11 941	509
Mantewe	248	3
<b>Tanah Bumbu</b>	<b>28 920</b>	<b>930</b>

Catatan/Note:

Sumber/Source: PDAM Kabupaten Tanah Bumbu/Regional Establishment of Water Supply of Tanah Bumbu Regency

**Tabel 6.3.2** Jumlah Pelanggan PDAM dan Volume Air yang Terjual Setiap Bulan di Kabupaten Tanah Bumbu, 2020  
**Table** Number of Consumers and Volume of Sold Water Fresh Every Month in Tanah Bumbu Regency, 2020

Jenis Konsumen / Type of Consumer	Pelanggan / Consumer	Penjualan / Sold (M3)	Nilai/Value (rupiah)
(1)	(2)	(4)	(5)
1. Sosial Umum	241	99 557	116 577 400
2. Sosial Khusus	229	157 351	497 903 850
3. Rumah Tangga A1	521	179 442	434 635 250
4. Rumah Tangga A2	24 560	6 308 469	24 071 812 900
5. Rumah Tangga A3	160	98 757	496 364 100
6. Rumah Tangga B	146	116 389	899 945 100
7. Niaga Kecil	2 229	1 009 546	5 714 121 200
8. Niaga Menengah	701	278 001	2 027 892 200
9. Niaga Besar	125	107 299	1 001 823 680
10.. Industri Kecil	2	1 384	9 538 100
11. Industri Besar	5	6 251	73 547 700
12. Pelabuhan	1	7 467	104 958 000
13. Khusus	-	-	-
<b>Jumlah / Total</b>	<b>28 920</b>	<b>8 369 913</b>	<b>35 446 119 480</b>
2 0 1 8	<b>25 649</b>	<b>7 171 968</b>	<b>31 159 852 010</b>
2 0 1 8	22 580	6 565 149	2 499 876 780
2 0 1 7	19 377	6 073 818	22 936 948 605
2 0 1 6	16 274	5 966 045	13 807 511 315
2 0 1 5	14 951	5 749 569	-
2 0 1 4	13 254	5 470 476	-

Sumber/Source : PDAM Kabupaten Tanah Bumbu/Regional Establishment of Water Supply of Tanah Bumbu Regency

**Tabel 6.3.3** Jumlah Air Minum yang Terjual Setiap Bulan di Kabupaten Tanah Bumbu, 2020  
**Table** Volume of Sold Clean Water Every Month in Tanah Bumbu Regency, 2020

Bulan / Month	Pelanggan / Consumer	Terjual / Sold (M <sup>3</sup> )
(1)	(2)	(3)
Januari / January	25 769	657 554
Pebruari / February	25 862	651 322
Maret / March	26 096	664 147
April / April	26 194	681 847
Mei / May	26 355	696 721
Juni / June	26 626	707 290
Juli / July	26 834	709 191
Agustus / August	27 296	712 062
September/September	28 118	699 264
Oktober / October	28 583	696 684
Nopember/November	28 799	735 934
Desember / December	28 920	699 296

Sumber/Source : PDAM Kabupaten Tanah Bumbu/Regional Establishment of Water Supply of Tanah Bumbu Regency



**Tabel 6.3.4** Jumlah Air Minum yang Terjual Menurut Jenis Konsumen Setiap Bulan di Kabupaten Tanah Bumbu, 2019  
*Volume of Sold Clean Water by Type of Consumers Every Month in Tanah Bumbu Regency, 2019*

Bulan / Month	Sosial Umum	Sosial Khusus	Rumah Tangga A1	Rumah Tangga A2
(1)	(2)	(3)	(4)	(5)
Januari / January	7 511	13 542	14 781	492 395
Pebruari / February	6 522	16 351	14 417	488 430
Maret / March	7 075	15 976	14 506	500 081
April / April	6 905	12 475	14 708	517 064
Mei / May	5 897	10 193	15 771	534 436
Juni / June	6 638	11 940	16 813	545 989
Juli / July	7 464	13 626	16 721	533 045
Agustus / August	7 632	13 162	16 336	546 899
September/September	10 220	13 207	13 829	533 907
Oktober / October	10 838	13 395	13 661	534 789
Nopember/November	11 809	12 747	14 218	566 341
Desember/ December	11 239	10 737	13 681	533 946
<b>Jumlah / Total</b>	<b>99 750</b>	<b>157 351</b>	<b>179 442</b>	<b>6 327 322</b>
2019	82 326	152 567	171 815	5 290 699
2018	75 661	129 655	185 241	4 672 495
2017	81 660	114 418	198 174	4 088 343
2016	72 938	103 153	220 008	3 906 178
2015	61 454	89 330	311 955	3 353 499
2014	56 692	83 595	1 082 474	2 221 019
2013	62,555	67 913	1 713 143	1 194 486
2012	14 692	61 467	2 024 420	675 915

Lanjutan Tabel /  
Continued Table 6.3.4

Bulan / Month	Rumah Tangga A3	Rumah Tangga B	Niaga Kecil	Niaga Menengah	Niaga Besar
(1)	(6)	(7)	(8)	(9)	(10)
Januari / January	7 368	9 663	76 778	23 398	10 122
Pebruari / February	7 775	9 011	75 859	22 294	9 377
Maret / March	8 165	10 509	74 455	21 461	10 118
April / April	7 772	8 689	80 006	23 522	9 391
Mei / May	9 265	11 264	76 783	24 258	7 907
Juni / June	9 337	5 173	79 852	22 847	7 757
Juli / July	8 208	13 979	80 840	24 846	9 478
Agustus / August	8 701	8 588	78 159	23 399	8 321
September / September	8 666	8 973	77 121	24 048	8 413
Oktober / October	7 704	11 123	73 635	21 573	8 517
Nopember / November	8 252	9 202	80 561	22 669	8 623
Desember / December	7 544	10 215	77 840	23 696	9 275
<b>Jumlah / Total</b>	<b>98 757</b>	<b>116 389</b>	<b>931 889</b>	<b>278 011</b>	<b>107 299</b>
2019	84 360	97 767	832 163	260 047	97 297
2018	80 491	121 362	940 662	244 591	97 005
2017	75 444	149 987	976 789	257 343	109 711
2016	71 706	152 082	1009 180	266 121	104 865
2015	70 269	146 481	1 001 599	265 356	107 692
2014	50 920	90 858	990 164	269 462	120 418
2013	27 986	93 842	887 623	220 741	142 821
2012	281 148	103 538	1 035	15 872	-


Lanjutan Tabel /  
Continued Table 6.3.4

Bulan / Month	Industri Kecil	Industri Besar	Pelabuhan	Khusus
(1)	(11)	(12)	(13)	(14)
Januari / January	85	615	1 296	-
Pebruari / February	119	622	545	-
Maret / March	85	366	1 350	-
April / April	118	374	823	-
Mei / May	157	497	293	-
Juni / June	136	607	201	-
Juli / July	108	518	358	-
Agustus / August	117	654	94	-
September / September	130	563	187	-
Oktober / October	86	517	846	-
Nopember / November	156	467	889	-
Desember / December	87	451	585	-
<b>Jumlah / Total</b>	<b>1 384</b>	<b>6 251</b>	<b>7 467</b>	<b>-</b>
2 0 1 9	210	8 299	15 457	-
2 0 1 8	127	8 901	10 353	996
2 0 1 7	263	5 453	6 868	9 467
2 0 1 6	187	6 666	2 347	60 855
2 0 1 5	115	4 588	-	305 724
2 0 1 4	419	2 370	-	339 408

Sumber/Source : PDAM Kabupaten Tanah Bumbu/Regional Establishment of Water Supply of Tanah Bumbu Regency

BAB 7  
PARIWISATA  
TOURISM

<https://tanahbumbukab.bps.go.id>



<https://tanahbumbukab.bps.go.id>

## PENJELASAN TEKNIS

## TECHNICAL NOTES

1. Wisatawan mancanegara (wisman) ialah setiap pengunjung yang mengunjungi suatu negara di luar tempat tinggalnya, didorong oleh satu atau beberapa keperluan tanpa bermaksud memperoleh penghasilan di tempat yang dikunjungi dan lamanya kunjungan tersebut tidak lebih dari satu tahun (12 bulan), Definisi ini mencakup 2 (dua) kategori wisatawan mancanegara, yaitu:
    - a. Wisatawan (turis) ialah setiap pengunjung seperti definisi di atas yang tinggal paling sedikit 24 jam, akan tetapi tidak lebih dari 1 (satu) tahun di tempat yang dikunjungi, dengan maksud antara lain: berlibur, rekreasi, olah raga, bisnis, menghadiri pertemuan, studi, dan kunjungan dengan alasan kesehatan,
    - b. Excursionist ialah setiap pengunjung seperti definisi di atas yang tinggal kurang dari 24 jam di tempat yang dikunjungi (termasuk "Cruise passengers"), Cruise Passengers ialah setiap pengunjung yang tiba di suatu negara di mana mereka tidak menginap di akomodasi yang tersedia di negara tersebut, misalnya dengan kapal laut,
  2. Rata-rata lama tinggal adalah rata-rata waktu tinggal wisatawan mancanegara di Indonesia untuk satu kali kunjungan,
  3. Usaha penyediaan akomodasi adalah usaha yang menyediakan pelayanan penginapan yang dapat dilengkapi dengan pelayanan pariwisata lainnya,
1. *An International Visitor is any person visiting a country other than his usual place of residence for any reason other than for earning income in the country visited, and the length of stay is no more than one year (12 months), This definition covers two categories of foreign visitors, namely :*
    - a. *"Tourist" is any visitor staying for at least 24 hours, but no more than one year, in the country visited, with the intention of visiting, and for any of these purposes: Pleasure, recreation and sports, Business, visiting friends and relatives, missions, attending meetings, conferences, visit for health reasons and study,*
    - b. *"Excursionist" is any visitor staying less than 24 hours in the country visited including, "Cruise Passengers", i.e, visitors arriving in a country without staying in any accommodation available in the visited country,*
  2. *Average length of stay is the average stay duration of foreign visitor in Indonesia for one trip,*
  3. *The business of providing accommodation is a business that provides specialty services that can be equipped with other tourism services, It*

Usaha penyediaan akomodasi dapat berupa hotel, vila, Penginapan, bumi perkemahan, persinggahan karavan, dan akomodasi lainnya yang digunakan untuk tujuan pariwisata,

*includes hotel, villa, cottage, camping, caravan stop, and other accommodation that are used for tourism purposes,*

4. Hotel adalah penyediaan akomodasi secara harian berupa kamar-kamar di dalam satu bangunan yang dapat dilengkapi dengan jasa pelayanan makan dan minum, kegiatan hiburan dan atau fasilitas lainnya, Hotel terdiri dari hotel berbintang dan hotel non-bintang,
  5. Hotel bintang adalah usaha penyediaan jasa pelayanan penginapan, makan minum serta jasa lainnya bagi umum dengan menggunakan sebagian atau seluruh bangunan, Usaha ini dikelola secara komersial serta memenuhi ketentuan persyaratan sebagai hotel bintang (termasuk berlian) yang ditetapkan dalam surat keputusan instansi yang membinanya, Misalnya hotel bintang lima, hotel bintang empat dan seterusnya,
  6. Tingkat penghunian kamar hotel adalah persentase banyaknya malam kamar yang dihuni terhadap banyaknya malam kamar yang tersedia,
  7. Rata-rata lamanya tamu menginap adalah banyaknya malam tempat tidur yang terpakai (malam tamu) dengan banyaknya tamu yang menginap di hotel atau akomodasi lainnya,
4. *Hotel is a daily supply of accommodation rooms within a building which can be equipped with eating and drinking services, entertainment activities and/ or other facilities, Hotel consists of a classified hotel and a non-classified hotel,*
  5. *A star hotel is the business of providing an accommodation, eating and drinking as well as other services for the public by using a building or a part of a building, It is managed commercially and meets specified requirements as a star hotel (including diamonds) set forth in the decree of fostering agency, For example, five star hotel, four star hotel, and so on,*
  6. *Room occupancy rate is the number of room-nights occupied divided by the number of room-nights available, multiplied by 100 percent,*
  7. *Average length of stay is the number of bed-nights used (guest night) divided by the number of guests coming to spend the night at the accommodation,*

**ULASAN****DESCRIPTION****7.1 Hotel**

Akomodasi adalah tempat orang menginap untuk sementara waktu, Akomodasi yang dicatat oleh Dinas Kepemudaan Olahraga dan Pariwisata Kabupaten Tanah Bumbu adalah hotel, penginapan, and wisma. Fasilitas akomodasi yang terdapat di Kabupaten Tanah Bumbu mayoritas berlokasi di Kecamatan Simpang Empat, Satui, Kusan Hilir, Batulicin, dan Angsana. Di antara 75 akomodasi yang terdaftar, ada 8 (enam belas) hotel kelas bintang.

Dengan adanya fasilitas akomodasi yang tersedia, sangat mendukung bagi kepariwisataan di Kabupaten Tanah Bumbu, Akomodasi menjadi tempat penginapan bagi wisatawan yang berkunjung ke wilayah ini.

**7.2 Pariwisata**

Di Kabupaten Tanah Bumbu sendiri terdapat banyak jenis objek wisata, di antaranya objek wisata alam berupa pantai Pagatan dan pantai Bunati, serta objek wisata budaya seperti Mapparentasi dan makam Pangeran Muhammad Nafis. Selain itu, terdapat juga fasilitas olahraga dan objek wisata buatan.

**7.1 Hotel**

*Accommodation is a place people stay for a while, Tourism & Culture Service of Tanah Bumbu Regency registered accommodation facilities in Tanah Bumbu are hotel, Inn and guesthouse, Accommodation facility in Tanah Bumbu Regency majority located in Simpang Empat, Satui, Kusan Hilir, Batulicin, and Angsana Subdistricts. Among 75 accommodation listed, there was 8 star class hotels.*

*With the availability of accommodation facilities, very supportive for tourism in Tanah Bumbu District, Accommodation becomes a place of lodging for tourists who visit Tanah Bumbu.*

**7.2 Tourism**

*This Regency has many tourism objects, like Natural Tourism Object such Bunati and Pagatan Beach, Cultural and Religion Tourism Object such as Mappanretasi ceremony and Prince Muhammad Nafis Tomb. Beside that, Sport Facility and Entertainment Tourism Object and Artificial Tourism Object.*



## 7.1 HOTEL

**Tabel 7.1.1** Jumlah Akomodasi Hotel Menurut Kecamatan di Kabupaten Tanah Bumbu, 2019 dan 2020  
**Table** Number of Hotel Accomodations by Subdistrict in Tanah Bumbu Regency, 2019 and 2020

Kecamatan Subdistrict	Hotel Hotels		Kamar Rooms	
	2019	2020	2019	2020
(1)	(2)	(3)	(4)	(5)
Kusan Hilir	1	1	26	37
Sungai Loban	-	-	-	-
Satui	3	6	68	146
Angsana	1	1	51	20
Kusan Hulu	-	-	-	-
Kuranji	-	-	-	-
Batulicin	2	5	125	218
Karang Bintang	-	-	-	-
Simpang Empat	16	14	238	377
Mantewe	-	-	-	-
<b>Tanah Bumbu</b>	<b>23</b>	<b>27</b>	<b>508</b>	<b>798</b>

Sumber/Source: Dinas Kepemudaan Olahraga dan Pariwisata Kabupaten Tanah Bumbu/  
 Department of Youth, Sport, and Tourism Services

Keterangan: \* data hanya jumlah hotel

\*\* data ini meliputi jumlah hotel, penginapan, wisma, losmen, dan pondok

**Tabel 7.1.2** Jumlah Hotel / Penginapan setiap Kecamatan di Kabupaten Tanah Bumbu, 2020  
*The Number of Hotel / Inn by Subdistrict in Tanah Bumbu Regency, 2020*

Kecamatan / Subdistrict	Hotel / Hotel		Penginapan / Inn	Jumlah / Total
	Bintang / Star	Melati / Jasmine		
(1)	(2)	(3)	(4)	(5)
Kusan Hilir	1	-	7	8
Sungai Loban	-	-	-	-
Satui	1	5	7	14
Angsana	-	1	25	25
Kusan Hulu	-	-	-	-
Kuranji	-	-	-	-
Batulicin	4	1	-	5
Karang Bintang	-	-	-	-
Simpang Empat	2	12	9	23
Mantewe	-	-	-	-
<b>Tanah Bumbu</b>	<b>8</b>	<b>19</b>	<b>48</b>	<b>75</b>
2019	16	7	27	-
2018	7	24	18	49
2017	9	25	22	62
2016	9	22	19	48
2015	7	20	20	47
2014	7	20	20	47
2013	4	22	21	47

Sumber Source : Dinas Kepemudaan Olahraga dan Pariwisata Kabupaten Tanah Bumbu/  
 Department of Youth, Sport, and Tourism Services

**Tabel 7.1.3** Jumlah Kamar dan Tarif Setiap Hotel / Penginapan di Kecamatan Kusan Hilir, 2020  
**Table** *The Number of Hotel / Inn Room and Its Tariff in Kusan Hilir Subdistrict, 2020*

Nama Hotel – Penginapan / Name of Hotel – Inn	Jenis / Type	Jumlah Kamar / Rooms	Terendah / Lowest	Tertinggi / Highest
(1)	(2)	(3)	(4)	(5)
Hotel Medina	Hotel Bintang	37	290.000	475.000
Wisma Shangrila	Penginapan	10	150.000	250.000
Pondok Agita	Penginapan	5	100,000	250.000
Penginapan Pada Idi	Penginapan	9	165.000	220.000
Penginapan Warga	Penginapan	4	75,000	100.000
Penginapan Sederhana	Penginapan	13	50,000	100.000
Penginapan Batuah	Penginapan	5	50,000	100.000
Penginapan Fajar	Penginapan	14	50,000	100,000

Sumber Source : Dinas Kepemudaan Olahraga dan Pariwisata Kabupaten Tanah Bumbu/  
 Department of Youth, Sport, and Tourism Services

**Tabel 7.1.4** Jumlah Kamar dan Tarif Setiap Hotel / Penginapan di Kecamatan Satui, 2020  
*The Number of Hotel / Inn Room and Its Tariff in Satui Subdistrict, 2020*

Nama Hotel – Penginapan / Name of Hotel – Inn	Jenis / Type	Jumlah Kamar / Rooms	Terendah / Lowest	Tertinggi / Highest
(1)	(2)	(3)	(4)	(5)
Hotel Satui Ady Graha	Hotel Bintang	30	260,000	320,000
Hotel Lestari	Hotel Melati	23	125,000	300,000
Penginapan Selera	Penginapan	13	70,000	200,000
Losmen Yenny	Penginapan	23	80,000	150,000
Hotel Semangat	Hotel Melati	17	80,000	300,000
Hotel Grand Wenny	Hotel Melati	36	150,000	300,000
Penginapan Mega	Penginapan	12	100,000	200,000
Penginapan Sumber Agung	Penginapan	9	80,000	150,000
Losmen Sari Indah	Penginapan	7	110,000	200,000
Susun Dua Putri	Penginapan	15	100,000	200,000
Hotel Bon Bambu	Hotel Melati	24	350,000	550,000
Hotel Arneva	Hotel Melati	16	150,000	250,000
Homestay Pantai Sei. Cuka	Penginapan	4	300,000	400,000

Sumber Source : Dinas Kepemudaan Olahraga dan Pariwisata Kabupaten Tanah Bumbu/  
 Department of Youth, Sport, and Tourism Services

**Tabel 7.1.5** Jumlah Kamar dan Tarif Setiap Hotel / Penginapan di Kecamatan Angsana, 2020  
*The Number of Hotel / Inn Room and Its Tariff in Angsana Subdistrict, 2020*

Nama Hotel – Penginapan / Name of Hotel – Inn	Jenis / Type	Jumlah Kamar / Rooms	Terendah / Lowest	Tertinggi / Highest
(1)	(2)	(3)	(4)	(5)
MP. Resort Angsana	Hotel Melati	20	562,500	687,500
Homestay	Penginapan	13	-	400,000
Cottage Ulin	Penginapan	7	600,000	650,000
Penginapan Habib Mahmud	Penginapan	4	100,000	200,000
Penginapan Ibu Ipah	Penginapan	7	100,000	300,000
Penginapan Ibu Ahmad	Penginapan	2	100,000	300,000
Penginapan Ibu Syarifah	Penginapan	2	50,000	150,000
Penginapan Fah Dijah	Penginapan	4	100,000	250,000
Penginapan Bunda	Penginapan	3	100,000	200,000
Penginapan Syarifah Maulindah	Penginapan	9	250,000	500,000
Penginapan Al Ikhlis H.Muksin	Penginapan	4	200,000	250,000
Penginapan Dangsanak Bahari	Penginapan	9	150,000	250,000
Penginapan Ibu Maulana	Penginapan	4	100,000	250,000
Penginapan Mahabbah	Penginapan	8	100,000	250,000
Penginapan Ibu Daus	Penginapan	2	150,000	300,000
Penginapan Mama Ilin	Penginapan	5	100,000	250,000
Penginapan Al Muhajir	Penginapan	2	150,000	250,000
Penginapan Mama Mia	Penginapan	2	150,000	300,000
Penginapan Sayid Mustafa Ahmad	Penginapan	5	250,000	350,000
Bumdes Karya Indah	Penginapan	14	-	150,000
Bagoes Guest House	Penginapan	10	250,000	350,000
Willsaning Tata Asri	Penginapan	16	250,000	350,000
Susun Dua Putri	Penginapan	16	250,000	350,000
Homestay Family	Penginapan	6	250,000	400,000
Bumdes Karya Bersama	Penginapan	6	-	400,000
Penginapan Nia	Penginapan	2	-	400,000

**Tabel 7.1.6** Jumlah Kamar dan Tarif Setiap Hotel / Penginapan di Kecamatan Simpang Empat, 2020  
*The Number of Hotel / Inn Room and Its Tariff in Simpang Empat Subdistrict, 2020*

Nama Hotel – Penginapan / Name of Hotel – Inn	Jenis / Type	Jumlah Kamar / Rooms	Terendah / Lowest	Tertinggi / Highest
(1)	(2)	(3)	(4)	(5)
Hotel Hillmar	Hotel Bintang	38	300,000	400,000
Hotel Grand Central	Hotel Bintang	38	425,000	1,150,000
Hotel Harmony	Hotel Melati	22	150,000	300,000
Homestay Tirta Asri 1	Penginapan	25	80,000	175,000
Homestay Tirta Asri 2	Penginapan	18	170,000	250,000
Garden Guest House	Penginapan	18	175,000	200,000
Hotel Dewi	Hotel Melati	41	100,000	150,000
Hotel Dewi VIP Room	Hotel Melati	34	100,000	150,000
Hotel Grand Fortune	Hotel Melati	42	250,000	350,000
Hotel Semarang	Hotel Melati	33	100,000	250,000
Hotel Mutiara	Hotel Melati	19	-	150,000
Hotel Mega Indah	Hotel Melati	26	100,000	220,000
Hotel Sejahtera	Hotel Melati	10	-	100,000
Hotel Hidayah	Hotel Melati	23	100,000	150,000
Hotel Dewi Fortuna	Hotel Melati	24	100,000	150,000
Hotel Truly	Hotel Melati	11	100,000	150,000
Hotel Tanah Bumbu	Hotel Melati	16	55,000	220,000
Sunrise Guset House	Penginapan	18	150,000	295,000
Penginapan Sederhana	Penginapan	45	30,000	50,000
Wisma Sinar Samudera	Penginapan	14	100,000	150,000
Penginapan Wahyu	Penginapan	25	80,000	150,000
Karya Mas Losmen	Penginapan	5	50,000	70,000
Setia Kawan	Penginapan	20	50,000	75,000

Sumber Source : Dinas Kepemudaan Olahraga dan Pariwisata Kabupaten Tanah Bumbu/  
 Department of Youth, Sport, and Tourism Services

**Tabel 7.1.7** Jumlah Kamar dan Tarif Setiap Hotel / Penginapan di Kecamatan Batulicin, 2020  
**Table** The Number of Hotel / Inn Room and Its Tariff in Batulicin Subdistrict, 2020

Nama Hotel - Penginapan / Name of Hotel - Inn	Jenis / Type	Jumlah Kamar / Rooms	Terendah / Lowest	Tertinggi / Highest
(1)		(2)	(3)	(4)
Hotel Ebony	Hotel Bintang	83	450.000	2,000,000
Hotel Surya	Hotel Bintang	21	150.000	350.000
Hotel Chandra Asri	Hotel Melati	42	65.000	250.000
Hotel Friendship	Hotel Bintang	37	300.000	460.000
Hotel Cahaya Inn	Hotel Bintang	35	250.000	350,000

Sumber Source : Dinas Kepemudaan Olahraga dan Pariwisata Kabupaten Tanah Bumbu/  
 Department of Youth, Sport, and Tourism Services

## 7.2 PARIWISATA/TOURISM

**Tabel 7.2.1** Jumlah Rumah Makan/Restoran Menurut Kecamatan, 2017-2020  
**Table** Number of Restaurants by Sub District, 2017–2020

Kecamatan Subdistrict	2017	2018	2019	2020
(1)	(2)	(3)	(4)	(5)
Kusan Hilir	39	70	50	50
Sungai Loban	8	8	9	9
Satui	24	27	32	32
Angsana	7	26	33	33
Kusan Hulu	-	-	-	-
Kuranji	-	-	-	-
Batulicin	15	27	34	34
Karang Bintang	8	13	20	20
Simpang Empat	111	140	145	145
Mantewe	-	-	-	-
<b>Jumlah/Total</b>	<b>212</b>	<b>311</b>	<b>323</b>	<b>323</b>

Sumber Source : Dinas Kepemudaan Olahraga dan Pariwisata Kabupaten Tanah Bumbu/  
 Department of Youth, Sport, and Tourism Services



**Tabel 7.2.2** Jumlah Sarana Penunjang Kepariwisata yang terdaftar di Kabupaten Tanah Bumbu, 2014-2019  
**Table** *Number of Registered Tourims Facilities in Tanah Bumbu Regency, 2014-2019*

Nama sarana / Facilities		2020
(1)		(2)
1	Jasa Transportasi Wisata	29
2	Jasa Perjalanan Wisata	16
3	Jasa Makanan dan Minuman	38
4	Penyediaan Akomodasi	75
5	Penyelenggaraan Kegiatan Hiburan dan Rekreasi	28
6	Wisata Tirta	5
7	Spa	3

Sumber Source : Dinas Kepemudaan Olahraga dan Pariwisata Kabupaten Tanah Bumbu/  
 Department of Youth, Sport, and Tourism Services

**Tabel 7.2.3**      Obyek Wisata Alam di Kabupaten Tanah Bumbu, 2020  
**Table**            *Natural Tourism Objects in Tanah Bumbu Regency, 2020*

Nama Obyek Wisata / Tourism Objects	Lokasi / Location	Jarak dari Ibukota Kabupaten / Apart from Capital City of Regency (Km)
(1)	(2)	(3)
Pantai Angsana	Desa Angsana	± 50
Pantai Rindu Alam	Desa Betung	± 33
Pantai Siring	Desa Sungai Lembu	± 31
Pantai Cemara Indah	Desa Pulau Salak	± 32
Pantai Batu Buaya	Desa Sungai Cuka	± 102
Pantai Madani	Desa Sungai Loban	± 40
Pantai Mattone	Desa Kampung Baru	± 28
TWA Pulau Burung	Desa Pulau Panjang	± 16
TWA Pulau Sawangi	Kelurahan Batulicin	± 17
Goa Sugung	Desa Mantewe	± 42
Gua Kodok	Desa Mantewe	± 35
Goa Sedayau	Desa Mangkal Api	± 55
Goa Gunung Batu Kapur	Desa Mantewe	± 35
Goa Batu Besawar	Desa Teluk Kepayang	± 50
Air Terjun Gemuruh Asikan	Desa Jobang	± 100
Air Terjun Batis Langupan	Desa Sejahtera Mulia	± 102
Geopark Meratus Goa Liang Bangkai	Desa Dukuh Rejo	± 50
Geopark Meratus Plagiogranit	Desa Gunung Besar	± 17
Geopark Meratus Goa Liang Akar	Desa Suka Damai	± 65
Geopark Meratus Goa Batu Besuhud	Desa Sela Selilau	± 35

Sumber Source : Dinas Kepemudaan Olahraga dan Pariwisata Kabupaten Tanah Bumbu/ Department of Youth, Sport, and Tourism Services

**Tabel 7.2.4** Obyek Wisata Religi dan Budaya di Kabupaten Tanah Bumbu, 2020  
**Table** *Cultural and Religion Tourism Objects in Tanah Bumbu Regency, 2020*

Nama Obyek Wisata / <i>Tourism Objects</i>	Lokasi / <i>Location</i>	Jarak dari Ibukota Kabupaten / <i>Apart from Capital City of Regency (Km)</i>
(1)	(2)	(3)
1. Situs Makam Syech Moh. Arysad Al Banjari Kubah Pagatan	Kec. Kusan Hilir	± 31
2. Situs Makam Pangeran Syarif Ali	Kec. Sungai Loban	± 40
3. Situs Makam Poa Aji Toa	Kec. Kusan Hilir	± 31
4. Makam Syech Syahbuddin	Kec. Sungai Loban	± 40
5. Kawasan Datuk Balu / Mat Sheh	Kec. Satui	± 100
6. Makam Habib Mancong	Kec. Kusan Hulu	± 50
7. Makam Guru Zakaria	Kec. Kusan Hulu	± 50
8. Makam Syarifah Jennah	Kec. Simpang Empat	± 10
9. Makam Habib Soleh	Kec. Satui	± 100
10. Makam Guru Aciliansyah	Kec. Satui	± 100
11. Syarifah Muznah	Kec. Simpang Empat	± 10
12. Kubah Habib Usman	Kec. Satui	± 100
13. Kubah Syarif Ahmad	Kec. Batulicin	± 17
14. Makam Syarifah kuning	Kec. Satui	± 100
15. Kawasan Wisata Marcusuar Peninggalan Belanda	Kec. Kusan Hilir	± 31
16. Makam M.Nafis	Kec. Kusan Hulu	± 50
17. Makam Raja- Raja Pagatan	Kec. Kusan Hilir	± 31
18. Makam Raja-Raja	Kec. Batulicin	± 17
19. Benteng 7 Pebruari Pagatan	Kec Kusan Hilir	± 31

Lanjutan Tabel 7.2.4

20. Kawasan Wisata Upacara Adat Nagaben	Kec. Sungai Loban	± 40
21. Upacara Adat Babalian Tandik Aruh Adat	Kec. Mantewe	± 35
22. Upacara Adat Bebersih kampung	Kec. Kusan Hulu	± 50
23. Budaya Maritim Pesona Mappanre Ritasi'e	Kec. Kusan Hilir	± 31
24. Pesona Pulau Suwangi, Pulau Sewangi	Kec. Batulicin	± 17
25. Budaya Maritim Pesona Pantai Satui	Kec. Satui	± 100
26. Upacara Melasti	Kec. Sungai Loban	± 40
27. Selamatan 10.000 Apam	Kec. Satui	± 100
28. Festival Ketupat Balamak Desa Al Kautsar Kecamatan Satui,	Kec. Satui	± 100

Sumber Source : Dinas Kepemudaan Olahraga dan Pariwisata Kabupaten Tanah Bumbu/ Department of Youth, Sport, and Tourism Services

**Tabel 7.2.5** Sarana Olahraga dan Hiburan di Kabupaten Tanah Bumbu, 2020  
**Table** *Sport Facility and Entertainment in Tanah Bumbu Regency, 2020*

Nama Sarana / Objects	Lokasi / Location	Jarak dari Ibukota Kabupaten / Apart from Capital City of Regency (Km)
(1)	(3)	(4)
1. Sirkuit Citra Permata	Kec. Simpang Empat	± 29
2. Lapangan Sepakbola 7 Februari	Kec. Kusan Hilir	± 26
3. Lapangan Tenis 7 Februari	Kec. Kusan Hilir	± 26
4. Gedung Bulutangkis 7 Februari	Kec. Kusan Hilir	± 26
5. GOR Bulutangkis	Kec. Simpang Empat	± 12
6. GOR Bulutangkis	Kec. Simpang Empat	± 12
7. GOR Bulutangkis	Kec. Karang Bintang	± 32
8. GOR Bulutangkis	Kec. Batulicin	± 8
9. GOR Bulutangkis	Kec. Satui	± 76

Sumber Source : Dinas Kepemudaan Olahraga dan Pariwisata Kabupaten Tanah Bumbu/ Department of Youth, Sport, and Tourism Services

**Tabel 7.2.6** Obyek Wisata Buatan di Kabupaten Tanah Bumbu, 2020  
**Table** Artificial Tourism Objects in Tanah Bumbu Regency, 2020

Nama Obyek Wisata / Tourism Objects	Lokasi / Location	Jarak dari Ibukota Kabupaten / Apart from Capital City of Regency (Km)
(1)	(3)	(4)
1. Pondok Lesehan	Kec. Batulicin	± 24
2. Cek Dam	Kec. Simpang Empat	± 22
3. Lapangan Golf	Kec. Simpang Empat	± 18
4. Rest Area	Kec. Satui	± 65
5. Gunung Mayang	Kec. Simpang Empat	± 20
6. Sirkuit Angsana Bahari	Kec. Angsana	± 50
7. Agrowisata	Kec. Karang Bintang	± 20
8. Taman Love	Kec. Batulicin	± 15
9. Taman Lampion Garden	Kec. Batulicin	± 15
10. Education Park	Kec. Simpang Empat	± 10
11. Taman Kota Kapet	Kec. Simpang Empat	± 15

Sumber Source : Dinas Kepemudaan Olahraga dan Pariwisata Kabupaten Tanah Bumbu/ Department of Youth, Sport, and Tourism Services

**Tabel 7.2.7** Obyek Wisata Tirta di Kabupaten Tanah Bumbu, 2020  
**Table** Water Tourism Objects in Tanah Bumbu Regency, 2020

Nama Obyek Wisata / Tourism Objects	Lokasi / Location	Jarak dari Ibukota Kabupaten / Apart from Capital City of Regency (Km)
(1)	(3)	(4)
1. Water World Batulicin	Kec. Batulicin	± 18
2. Nirwana Waterpark	Kec. Satui	± 65
3. Waterboom Mini Rejosari	Kec. Mantewe	± 42
4. Batulicin Water Park	Kec. Simpang Empat	± 20
5. Taman Sari Sujanra	Kec. Simpang Empat	± 22

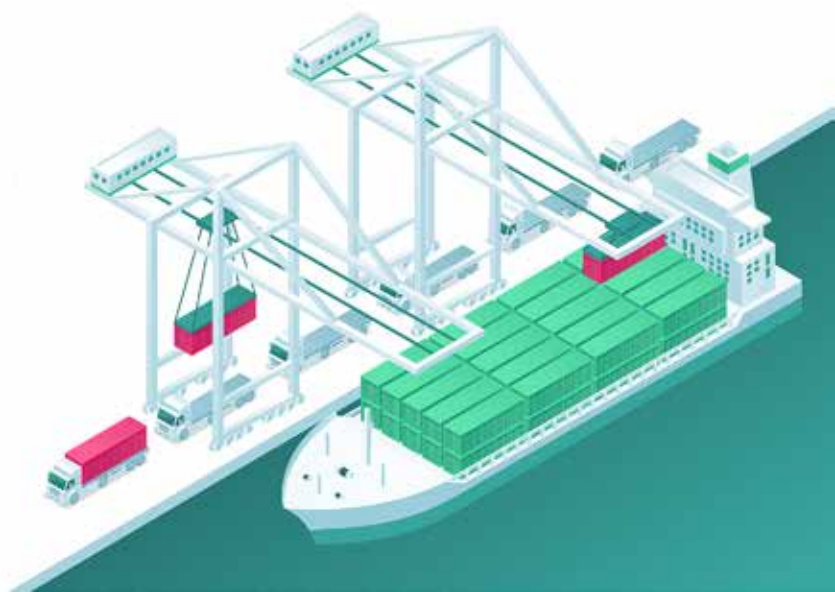
Sumber Source : Dinas Kepemudaan Olahraga dan Pariwisata Kabupaten Tanah Bumbu/ Department of Youth, Sport, and Tourism Services

BAB 8

# TRANSPORTASI DAN KOMUNIKASI

TRANSPORTATION AND  
COMMUNICATION

<https://tanahbumbukab.bps.go.id>





<https://tanahbumbukab.bps.go.id>

## PENJELASAN TEKNIS

1. Kendaraan bermotor adalah setiap kendaraan yang digerakkan oleh peralatan teknik yang ada pada kendaraan tersebut, biasanya digunakan untuk angkutan orang atau barang di atas jalan raya selain kendaraan yang berjalan di atas rel, Kendaraan bermotor yang dicatat adalah semua jenis kendaraan kecuali kendaraan bermotor TNI/Polri dan Korps Diplomatik,
2. Mobil penumpang adalah setiap kendaraan bermotor yang dilengkapi dengan tempat duduk untuk sebanyak-banyaknya delapan orang, tidak termasuk tempat duduk untuk pengemudi, baik dilengkapi atau tidak dilengkapi bagasi,
3. Mobil bis adalah setiap kendaraan bermotor yang dilengkapi dengan tempat duduk untuk lebih dari delapan orang, tidak termasuk tempat duduk untuk pengemudi, baik dilengkapi atau tidak dilengkapi bagasi,
4. Mobil truk adalah setiap kendaraan bermotor yang digunakan untuk angkutan barang, selain mobil penumpang, mobil bis dan kendaraan bermotor roda dua,
5. Kereta api adalah kendaraan dengan tenaga gerak (listrik, diesel atau tenaga uap) yang berjalan sendiri maupun dirangkaikan dengan kendaraan lain, yang akan atau sedang bergerak di atas rel, terdiri dari kereta penumpang dan kereta barang,

## TECHNICAL NOTES

1. *Motor vehicles are any kind of vehicles motorized by machine set up in those vehicles, they are usually used for transporting peoples or goods on roads except vehicles moving along a railway line, The data cover all kinds of motor vehicles except those belong to Indonesia Army Force Indonesian State Police and Diplomatic Corps,*
2. *Passenger cars are any motor vehicles with no more than eight seats, excluding seat for driver, it can be with or without hoot,*
3. *Buses are large passenger cars having seats for more than eight passengers, excluding seat for driver, it can be with or without hoot,*
4. *Trucks are any motor vehicles used to transport goods excluding passenger cars, buses, and motorcycles,*
5. *Train is a coach or a number of coaches joined together, moving along a railway line, It can be passenger train or freight train,*

6. Kilometer penumpang adalah jumlah kilometer dari semua penumpang yang berangkat, Besaran ini merupakan penjumlahan jarak asal tujuan masing-masing penumpang,
7. Rata-rata jarak perjalanan per penumpang adalah rata-rata yang ditempuh oleh setiap penumpang, atau jumlah kilometer penumpang dibagi dengan jumlah penumpang berangkat,
8. Kilometer ton adalah jumlah kilometer semua ton yang diangkut, Besaran ini merupakan hasil penjumlahan jarak asal tujuan masing-masing barang dalam ton,
8. Rata-rata jarak angkut barang adalah rata-rata jarak yang ditempuh oleh setiap ton barang atau jumlah kilometer ton dibagi dengan ton dimuat,
10. Kunjungan kapal adalah kapal yang datang di pelabuhan baik untuk berlabuh di perairan maupun bersandar di dermaga,
11. Gross Ton (GT) adalah volume ruangan kapal dalam m<sup>3</sup>, kecuali terowongan, lubang poros baling-baling, tempat jangkar, dan alas ganda,
12. Sertifikat Operator Pesawat Udara adalah tanda bukti terpenuhinya standar dan prosedur dalam pengoperasian pesawat udara oleh perusahaan angkutan udara niaga,
6. *Passenger kilometer is total kilometers of all departing passenger, This measurement is the sum of distance between the place of origin and the place of destination taken by all passengers,*
7. *Mean distance of journey per passenger is mean distance taken by each passenger or total of passenger-kilometer divided by the number of departing passengers,*
8. *Ton-kilometer is total kilometer of all cargoes carried, This is the sum of distance from area of origin to area of destination for each ton of cargoes,*
8. *Mean distance of cargoes loaded is mean distance of each ton of cargoes loaded or total ton-kilometer divided by total ton of cargoes loaded,*
10. *Ship call is a ship arriving at a port either for mooring or berthing,*
11. *Gross Ton (GT) is total volume of all room in a ship (m<sup>3</sup>), excluding the volume of tunnel, the axle of propellers, the anchor, and the chain locker,*
12. *Aircraft Operator Certificate (AOC) is clearance of compliance to the standards and procedures in aircraft operations by the commercial air transport companies,*

13. Sertifikat Pengoperasian Pesawat Udara adalah tanda bukti terpenuhinya standar dan prosedur dalam pengoperasian pesawat udara untuk kegiatan angkutan udara bukan niaga,
14. Kantor Pos adalah tempat pemberi pelayanan komunikasi tertulis dan atau surat elektronik, layanan paket, layanan logistik, layanan transaksi keuangan, dan layanan keagenan pos untuk kepentingan umum, Rumah pos berfungsi sama seperti kantor pos dan kantor pos pembantu, bedanya rumah pos biasanya terletak di daerah terpencil,
15. Telekomunikasi adalah setiap pemancaran, pengiriman dan atau penerimaan dari setiap informasi dalam bentuk tanda-tanda, isyarat, tulisan, gambar, suara dan bunyi melalui sistem kawat, optik, radio atau sistem elektromagnetik lainnya,
16. Jaringan telekomunikasi adalah rangkaian perangkat telekomunikasi dan kelengkapannya yang digunakan dalam bertelekomunikasi,
17. Telepon tetap kabel dalam Susenas disebut telepon rumah adalah jaringan telekomunikasi menggunakan perangkat telepon tetap dengan kabel yang secara umum diatur oleh standar-standar teknis dengan menggunakan suatu nomor telepon, dikenal pula sebagai Public Switched Telephone Network (PSTN), Pada umumnya dimanfaatkan untuk telepon rumah dan jaringan internet, memiliki kemampuan
13. *Operating Certificate (OC) is clearance of compliance to the standards and procedures in aircraft operations for non commercial air transport activities,*
14. *Post Office is a service provider facility of written communication and or electronic mail, parcel service, logistics services, financial transaction services, and postal services to the public, Postal house has the same function as the post office and subsidiary of post office, the difference is that postal house is usually located in remote areas,*
15. *Telecommunication includes every transmitting, delivering and or receiving from every information of marking, signal, article, picture, sound and voice through strand of wire system, optic, radio or other electromagnetic system,*
16. *Telecommunication network is peripheral network of telecommunication and its equipment used in the means of telecommunication,*
17. *Fixed line telephone based on Susenas called home phone is a telecommunication network using fixed line telephone device which is generally regulated by technical standards, using a phone number, also known as the Public Switched Telephone Network (PSTN), It is generally used for home phone and Internet networks, has the ability to deliver a strong and clear signal with a relatively low cost,*

menghantarkan sinyal dengan kuat dan jelas dengan biaya yang relatif lebih murah,

18. Telepon bergerak seluler adalah perangkat telekomunikasi elektronik yang mempunyai kemampuan dasar yang sama dengan telepon tetap kabel, namun dapat dibawa ke mana-mana (portable, mobile) dan tidak perlu disambungkan dengan jaringan telekomunikasi kabel. Selain berfungsi sebagai telepon, telepon selular modern biasanya mendukung layanan tambahan seperti Short Messages Services (SMS), Multimedia Messages Service (MMS), e-mail dan akses Internet, aplikasi bisnis dan permainan, serta fotografi. Saat ini, Indonesia mempunyai dua sistem jaringan telepon bergerak seluler yaitu Global System for Mobile Telecommunications (GSM) dan CDMA,
  18. *Cellular mobile phone is an electronic telecommunication device which has the same basic capabilities with fixed cables, but can be taken anywhere (portable, mobile) and does not need to be connected to the wired telecommunications networks, In addition to functioning as a telephone, modern mobile phone typically supports additional services such as Short Messages Services (SMS), Multimedia Messages Service (MMS), e-mail and access to the Internet, business applications and games, as well as photography. Currently, Indonesia has two cellular mobile telephone network system that are GSM (Global System for Mobile Telecommunications) and Code Division Multiple Access (CDMA),*
18. Internet adalah sebuah jaringan komputer publik di seluruh dunia, Internet menyediakan akses ke sejumlah layanan komunikasi termasuk World Wide Web dan membawa email, berita, hiburan dan file data,
  18. *The internet is a worldwide public computer network, It provides access to a number of communication services including the World Wide Web and carries e-mail, news, entertainment and data files,*
20. Penyiaran Radio mencakup penyiaran sinyal suara melalui studio penyiaran radio dan fasilitas untuk transmisi program yang berhubungan dengan masyarakat, termasuk mengumpulkan dan menyalurkan program melalui kabel atau satelit, internet (stasiun radio internet), termasuk penyiaran data yang terintegrasi dengan penyiaran radio,
  20. *Radio broadcasting includes voice signals broadcasting through radio broadcasting studios and facilities for the programs transmission related to community, including collecting and distributing programs via cable or satellite, internet (internet radio station), including integrated data broadcasting with radio broadcasting,*

21. Penyiaran dan pemrograman televisi mencakup pembuatan program saluran televisi lengkap dari komponen program yang dibeli (seperti film, dokumenter, dan lain-lain), komponen program yang dihasilkan sendiri (seperti berita lokal, laporan langsung) atau kombinasi keduanya, pemrograman dari saluran video atas dasar permintaan, dan penyiaran data yang diintegrasikan dengan siaran televisi, Program televisi lengkap dapat disiarkan sendiri atau melalui distribusi pihak ke tiga, seperti perusahaan kabel atau provider televisi satelit, Pemrograman dapat bersifat umum atau khusus (misalnya format terbatas seperti program berita, olah raga, pendidikan atau program yang ditujukan untuk anak muda), dapat dibuat dengan bebas tersedia untuk pemakai atau dapat hanya tersedia atas dasar langganan,
22. Penerbitan surat kabar, jurnal, dan buletin/Majalah mencakup usaha penerbitan surat kabar dan surat kabar iklan, jurnal, buletin, majalah umum dan teknis, komik termasuk penerbitan jadwal radio dan televisi, dan sebagainya,
23. Koran atau surat kabar adalah suatu penerbitan yang ringan dan mudah dibuang, biasanya dicetak pada kertas berbiaya rendah yang disebut kertas koran, yang berisi berita-berita terkini dalam berbagai topik, Topiknya bisa berupa even politik, kriminalitas, olahraga, tajuk rencana, dan cuaca, Jenis surat kabar umum biasanya diterbitkan
21. *Broadcasting and television programming includes the manufacture of a complete television channel program from purchased program components (such as films, documentaries, etc.), own produced program components (such as local news, live reports) or a combination of both, the programming of the video channel on the basis of demand, and data broadcasting integrated with television broadcasting, Complete television program can broadcast their own or through a third party distribution, such as cable companies or satellite television providers, Programming can be general or specific (e.g, limited formats such as news programs, sports, education or programs aimed at young people), can be made freely available to users or can only available on a subscription basis,*
22. *Newspapers, journals, and bulletin/magazine publishing include newspapers and newspaper advertisements, journals, bulletin, general and technical magazines, comic, including radio and television schedule publishing, and so on,*
23. *Newspaper is a lightweight publication but easily disposed of, usually printed on low-cost paper called newsprint, containing the latest news on various topics, Topics can include political events, crime, sports, editorials, and weather, Common types of newspapers are usually published daily, except on holidays, Afternoon newspapers are also*

setiap hari, kecuali pada hari-hari libur, Surat kabar sore juga umum di beberapa negara, Selain itu, juga terdapat surat kabar mingguan yang biasanya lebih kecil dan kurang prestisius dibandingkan dengan surat kabar harian dan isinya biasanya lebih bersifat hiburan,

*common in some countries, In addition, there is also a weekly newspaper that is usually smaller and less prestigious than the daily newspaper and its contents are usually more entertainment,*

24. Tabloid adalah istilah suatu format surat kabar yang lebih kecil (597 mm × 375 mm) dari ukuran standar koran harian, Istilah ini biasanya dikaitkan dengan penerbitan surat kabar reguler non harian (bisa mingguan, dwimingguan, dll), yang terfokus pada hal-hal yang lebih “tidak serius”, terutama masalah selebritas, olah raga, kriminal, dll,

*24. Tabloid is a smaller term format of newspaper (597 mm × 375 mm) than a standard size daily newspaper, This term is usually associated with the publishing of non-daily regular newspapers (can be weekly, biweekly, etc.), which focus on the things that are “not too serious”, especially the problem of celebrity, sports, crime, etc,*

25. Jurnal adalah majalah yang khusus memuat artikel dalam suatu bidang ilmu tertentu,

*25. Journal is a special magazine that publish an article in a particular field of science,*

26. Buletin adalah publikasi organisasi yang mengangkat perkembangan suatu topik atau aspek tertentu dan diterbitkan/dipublikasikan secara teratur (berkala) dalam waktu yang relatif singkat (harian hingga bulanan), Buletin ditujukan kepada khalayak yang lebih sempit, yang berkaitan dengan bidang tertentu saja, Tulisan dalam buletin umumnya singkat dan padat (mirip berita), menggunakan bahasa yang formal, dan banyak istilah teknis berkaitan dengan bidang tersebut,

*26. Bulletin is a publication of an organization that raised the development of a particular topic or aspect and issued/published regularly (periodically) in a relatively short time (daily to monthly), Bulletin is addressed to a narrower audience, which relates to a particular field, Posts in bulletin are generally short and concise (similar to news), using formal language and a lot of technical terms related to the field,*

27. Majalah adalah penerbitan berkala yang berisi bermacam-macam artikel dalam subyek yang bervariasi, Majalah biasa diterbitkan mingguan, dwimingguan atau bulanan, Majalah biasanya

*27. Magazine is a periodical publication containing a variety of articles on varied subjects, Regular magazine published weekly, biweekly or monthly, Magazines usually have articles on popular topics*

memiliki artikel mengenai topik populer yang ditujukan kepada masyarakat umum dan ditulis dengan gaya bahasa yang mudah dimengerti oleh banyak orang,

*which are addressed to the general public and written in a style that is easily understood by many people,*

28. Oplah adalah jumlah barang yang tercetak dalam satuan eksemplar,

*28. The circulation is the number of items printed in units of copies,*

28. Bioskop adalah pertunjukkan yang diperlihatkan dengan gambar (film) yang disorot sehingga dapat bergerak, Bioskop juga diartikan sebagai tempat untuk menonton pertunjukkan film dengan menggunakan layar lebar, dimana gambar film diproyeksikan ke layar menggunakan proyektor,

*28. Cinema is a show that is shown with the image (film) highlighted so it can move, Cinema also be interpreted as a place to watch the shows using a wide screen movies, where the film images projected onto a screen using a projector,*



## ULASAN

## DESCRIPTION

**8.1 Perhubungan Darat**

Jalan merupakan prasarana pengangkutan darat yang penting untuk memperlancar kegiatan perekonomian, Dengan semakin meningkatnya pembangunan maka akan meningkat juga kebutuhan jalan, yang berguna untuk memudahkan mobilitas penduduk dan memperlancar lalu lintas barang dari satu daerah ke daerah lain. Adanya akses jalan akan mempercepat pemerataan pembangunan dan meningkatkan aktifitas ekonomi, Panjang jalan di seluruh wilayah Kabupaten Tanah Bumbu pada tahun 2020 adalah 1.811,82 km dengan rincian: 225,70 km merupakan jalan negara, 1.586,12 km adalah jalan kabupaten.

Keadaan pada tahun 2020, jalan yang aspal sepanjang 757,71 km; jalan kerikil sepanjang 760,74 km, dan jalan tanah sepanjang 67,27 km. Dari keseluruhan panjang jalan di Kabupaten Tanah Bumbu, 440,60 km berkondisi baik; 238,19 km berkondisi sedang, 782,75 km berkondisi rusak dan 124,58 km berkondisi rusak berat, Jika dipersentasekan maka jalan rusak dan rusak berat yang melintasi Kabupaten Tanah Bumbu adalah sebesar 57,20 persen.

Dengan melihat keadaan seperti ini, sudah selayaknya di masa mendatang pembenahan di bidang infrastruktur jalan menjadi prioritas, Diharapkan dengan baiknya jalan akan memperlancar aktifitas perekonomian baik hubungan Banjarmasin sebagai pusat perekonomian Propinsi Kalimantan Selatan dengan Batulicin, maupun antara Batulicin sebagai pusat perekonomian Kabupaten Tanah Bumbu dengan kecamatan lainnya,

**8.1 Land Transportation**

*Road is an important land transportation infrastructure to streamline activity of the economy. With ever increasing development it will be increased also roads needs, that are useful to facilitate the mobility of the population and to smoothen the traffic of goods from one area to another area. Access of road will accelerate equitable development and increase economic activity. All road around the area of Tanah Bumbu Regency in 2020 is 1.811,82 km with details: 225.70 km is State Road and 1,586.12 km is Regency road.*

*In 2020, asphalted road 757,71 km; gravel road along 760,74 km and 67,27 km land road. Along the entire length of the street in Tanah Bumbu Regency, 440,60 km good conditioned existence; 238,19 km medium, 782,75 km is damage, and 124,58 km of conditioned existence were heavy damaged. In percentage of damaged and haeavy damaged road which crosses the Tanah Bumbu Regency is amounting to 57,20 percent.*

*By looking at the circumstances such as these, it's befitting a future improvements in the field of road infrastructure a priority. With good roads would be expected to accelerate economic activities both as a center of economic relations Banjarmasin in South Kalimantan Regency, as well as between the Batulicin Batulicin as central to the economy of Tanah Bumbu Regency with other sub*

Jika jalan dipisahkan oleh sungai atau aliran air lainnya maka untuk menghubungkan jalan tersebut diperlukan jembatan, Pulau Kalimantan dikenal dengan banyaknya sungai, sehingga tidak heran, Kabupaten Tanah Bumbu memiliki banyak jembatan, yang mencapai 416 buah. Dari jumlah itu, ada sebanyak 327 jembatan dengan konstruksi beton, 8 jembatan besi, 81 jembatan kayu. Jumlah jembatan terbanyak terpasang di Kecamatan Angsana dengan jumlah 85 buah jembatan, Sebaliknya kecamatan Karang Bintang hanya memiliki 11 buah jembatan,

*If the road is separated by rivers or other waterways then to connect the road is required bridge. The island of Borneo is known for its many rivers, so it is not surprising in Tanah Bumbu Regency that there are many bridges, reaching 416 pieces. Of that number, there are 327 bridges with concrete construction, 36 iron bridges, 221 wooden bridges. The highest number of bridges is installed in Angsana Subdistrict with 85 bridges. Instead Karang Bintang Subdistrict has only 11 bridges.*

## 8.2 Perhubungan Laut

Pelabuhan adalah pintu gerbang keluar – masuknya kapal, baik yang mengangkut penumpang orang maupun barang ke suatu wilayah tujuan. Di Kabupaten Tanah Bumbu terdapat banyak jenis dan jumlah pelabuhan, di antaranya pelabuhan samudera, penyeberangan ferry, speed boat, pendaratan dan pelelangan ikan, serta pelabuhan khusus batu bara, Khusus untuk pelabuhan samudera yang berada di bawah wilayah kerja Kantor Administrasi Pelabuhan Kotabaru terdapat Pelabuhan Batulicin, Pelabuhan Pagatan, Sebuku dan Pelabuhan Sei Danau Satui,

## 8.2 Sea Transportation

*Harbour is gateway ships to go in and out a region. The ships carried out passenger and container. Tanah Bumbu Regency has many harbours, i.e. ocean harbour, ferry defection port, fishery port and specialized coal port. Ocean harbour is managed by Office of Port Administration Kotabaru. They are 4 Port, i.e. Batulicin Port, Sebuku Port, Pagatan Port and Sei Danau Satui Port.*

Selama tahun 2020, tercatat jumlah kapal masuk ke Pelabuhan Kotabaru-Batulicin sebanyak 13.246 buah dengan barang yang dibongkar seberat 25.300.221 Ton, dan barang yang dimuat seberat 20.911.552 Ton. Di Pelabuhan Sei Danau Satui selama 2020 terdapat aktifitas bongkar barang dengan volume mencapai 3.567.485 Ton dan muat barang 75.904.396 Ton.

*In 2020, it's registered 13.246 ships went into Batulicin Port with activities by loading and unloading each 25.300.221 Tons and 20.911.552 Tons. At Sei Danau Satui Port during 2020, it's loaded 3.567.485 Tons and loaded 75.904.396 Tons.*

Di Kecamatan Batulicin terdapat pula aktifitas penyeberangan dengan menggunakan kapal motor Ferry Batulicin – Tanjung Serdang (Kabupaten Kotabaru),

### 8.3 Perhubungan Udara

Bandar udara (Bandara) Batulicin merupakan satu – satunya bandar udara yang melakukan aktifitas penerbangan sipil dan komersil di Kabupaten Tanah Bumbu, Armada pesawat yang digunakan adalah pesawat komersil milik maskapai yang Jhonlin Airways Transport (JAT) yang melayani rute perjalanan Batulicin – Banjarmasin pp, yang beroperasi secara resmi November 2011. Sebelumnya sudah ada pesawat carteran. Sejak tahun 2017, mulai masuk perusahaan penerbangan swasta yaitu Wings Air, kemudian disusul oleh NAM Air yang mulai masuk di awal Tahun 2018. Pada tahun 2020, aktifitas penerbangan paling padat pada bulan Januari dengan frekuensi pesawat mendarat 112 kali dan berangkat 116 kali.

### 8.4 Komunikasi

Pengiriman paket pos dan surat melalui jasa pengiriman PT, Pos Indonesia di Kabupaten Tanah Bumbu dilayani oleh 7 (empat) Kantor Pos yakni Kantor Pos Batulicin, Pagatan, Sebamban, Mantewe, Angsana, LE Karang Bintang dan Sungai Danau. Pengiriman surat pada tahun 2020 tercatat sebanyak 4.340 pucuk surat kilat khusus dan 71 pucuk surat biasa. Selain itu terdapat 17.742 kg paket yang terkirim dan 45.408 paket yang diterima, terjual perangko senilai Rp 10.144 serta materai senilai Rp 700.250.

*Batulicin Subdistrict has a ferry defection port for route Batulicin – Tanjung Serdang (Kotabaru Regency) vice versa.*

### 8.3 Air Transportation

*Batulicin airport is the only airport that performs commercial and civil aviation activities in Tanah Bumbu Regency. The fleet of aircraft used is Jhonlin Airways Transport (JAT) commercial aircraft serving Batulicin - Banjarmasin pp, which operating officially in November 2011. Previously there were chartered aircraft. Since 2017, the private airline company, Wings Air, was followed by NAM Air which started in early 2018. In 2020, the most crowded flight activity in April with the frequency of aircraft landed 112 times and departed 116 times.*

### 8.4 Communication

*In Tanah Bumbu Regency, Post packages and mails sent served by PT. Pos Indonesia, at Batulicin Post Office, Pagatan, Sebamban, Mantewe, Angsana, LE Karang Bintang and Sungai Danau Post Office. Mail delivery in 2020 was recorded as many as 4.340 special express mail and 71 pieces of regular mail. In addition there were 17.742 kg packages sent and 45.408 packages received, sold stamps worth IDR 10.144 and stamps worth IDR 700.250.*

## 8.1 PERHUBUNGAN DARAT / LAND TRANSPORTATION

**Tabel 8.1.1** Panjang Jalan Menurut Jenis Permukaan dan Pemerintahan yang Berwenang Mengelolanya di Kabupaten Tanah Bumbu (km), 2020  
*Length of Roads by Surface and Level of Government Authority in Tanah Bumbu Regency(m), 2020*

Aspek yang diamati / Aspect	Jalan Negara / State Road	Jalan Propinsi / Regency Road	Jalan Kabupaten / Regency Road	Jumlah / Total
(1)	(2)	(3)	(4)	(5)
1. Jenis Permukaan / Type of Surface				
a. Aspal / Asphalted	225,70	-	757,71	983,41
b. Kerikil / Gravel	-	-	760,74	760,74
c. Tanah / Land	-	-	67,27	67,27
d. Lainnya	-	-	-	-
Jumlah 1	225,70	-	1 586,12	1 811,82
2. Kondisi Jalan / Condition				
a. Baik / Good	145,20	-	440,60	585,80
b. Sedang / Rather Good	80,50	-	238,19	318,69
c. Rusak / Damage	-	-	782,75	782,75
d. Rusak Berat / Heavy Damage	-	-	124,58	124,58
Jumlah 2	225,70	-	1 586,12	1 811,82

Sumber/Source : Dinas Pekerjaan Umum dan Penataan Ruang Kabupaten Tanah Bumbu/  
 Public Work Service of Tanah Bumbu Regency

**Tabel 8.1.2** Panjang Jalan Kabupaten Menurut Jenis Permukaan Setiap Kecamatan di Kabupaten Tanah Bumbu, 2020  
*Road Length by Surface Every Subdistrict Tanah Bumbu Regency, 2020*

Kecamatan Subdistrict	Aspal / Asphalted	Kerikil / Gravel	Tanah / Land	Lainnya/ others	Jumlah / Total
(1)	(2)	(3)	(4)	(5)	(6)
Kusan Hilir	123,04	89,16	6,19	-	218,39
Sungai Loban	78,78	131,66	0,2	-	210,64
Satui	68,35	167,78	0,91	-	237,04
Angsana	44,59	84,18	0	-	128,77
Kusan Hulu	78,4	44,41	52,47	-	175,28
Kuranji	37,65	30,21	0	-	67,86
Batulicin	49,7	38,69	5,21	-	93,6
Karang Bintang	80,02	58,04	1,29	-	139,35
Simpang Empat	136,1	24,27	1	-	161,38
Mantewe	61,07	92,34	0,4	-	153,81
<b>Tanah Bumbu</b>	<b>757,71</b>	<b>760,74</b>	<b>67,27</b>	<b>-</b>	<b>1 586,12</b>
2 0 1 9	509,20	708,17	288,06	80,69	1 586,12
2 0 1 8	509,20	708,17	288,06	80,69	1 586,12
2 0 1 7	515,96	696,93	326,35	46,88	1 586,12
2 0 1 6	501,99	694,01	340,99	49,13	1 586,12
2 0 1 5	237,60	445,72	96,44	4,24	784,00
2 0 1 3	193,58	402,19	92,53	4,49	692,79
2 0 1 2	140,63	445,48	103,32	2,84	692,27
2 0 1 1	57,62	283,06	438,57	5,18	784,43

Sumber/Source : Dinas Pekerjaan Umum dan Penataan Ruang Kabupaten Tanah Bumbu/Public Work Service of Tanah Bumbu Regency

**Tabel 8.1.3** Panjang Jalan Kabupaten Menurut Jenis Keadaan Setiap Kecamatan di Kabupaten Tanah Bumbu, 2020  
*Length of Regency Road by Condition of Road Every Subdistrict in Tanah Bumbu Regency, 2020*

Kecamatan Subdistrict	Baik / Good	Sedang / Rather Good	Rusak / Damage	Rusak Berat / Heavy Damage	Jumlah / Total
(1)	(2)	(3)	(4)	(5)	(6)
Kusan Hilir	113,77	9,27	89,16	6,29	218,39
Sungai Loban	59,6	19,18	131,66	0,2	210,64
Satui	64,58	3,77	167,78	0,91	237,04
Angsana	39,3	5,29	84,18	0	128,77
Kusan Hulu	58,49	19,91	44,41	52,47	175,28
Kuranji	22,86	14,79	30,21	0	67,86
Batulicin	49,01	0,69	38,69	5,21	93,6
Simpang Empat	68,1	11,92	58,04	1,29	139,35
Karang Bintang	130,62	5,48	24,27	0,5	161,38
Mantewe	29,05	32,02	92,34	0,4	153,81
<b>Tanah Bumbu</b>	<b>440,60</b>	<b>238,19</b>	<b>782,75</b>	<b>124,58</b>	<b>1586,12</b>
2019	440,60	238,19	782,75	124,58	1586,12
2018	440,60	238,19	782,75	124,58	1586,12
2017	387,39	185,94	944,16	68,63	1586,12
2016	357,50	185,23	969,46	73,94	1586,12
2015	325,22	176,34	229,59	52,85	784,00
2013	190,43	226,86	224,99	50,51	692,79
2012	118,15	255,77	268,36	50,51	692,79
2011	245,68	96,88	358,56	83,31	784,43

Sumber/Source : Dinas Pekerjaan Umum dan Penataan Ruang Kabupaten Tanah Bumbu/Public Work Service of Tanah Bumbu Regency

**Tabel 8.1.4** Panjang Jalan Propinsi Menurut Jenis Keadaan Setiap Kecamatan di Kabupaten Tanah Bumbu, 2020  
*Length of Province Road by Condition of Road Every Subdistric in Tanah Bumbu Regency, 2020*

Kecamatan Subdistrict	Baik / Good	Sedang / Rather Good	Rusak / Damage	Rusak Berat / Heavy Damage	Jumlah / Total
(1)	(2)	(3)	(4)	(5)	(6)
Kusan Hilir	-	-	-	-	-
Sungai Loban	-	-	-	-	-
Satui	-	-	-	-	-
Angsana	-	-	-	-	-
Kusan Hulu	-	-	-	-	-
Kuranji	-	-	-	-	-
Batulicin	-	-	-	-	-
Simpang Empat	-	-	-	-	-
Karang Bintang	-	-	-	-	-
Mantewe	-	-	-	-	-
<b>Tanah Bumbu</b>	-	-	-	-	-
2019	-	-	-	-	-
2018	-	-	-	-	-
2017	-	-	-	-	-
2016	-	-	-	-	-
2015	10,50	89,30	-	-	99,80
2013	10,50	89,30	-	-	99,80
2012	10,50	89,30	-	-	99,80
2011	40,85	8,85	39,30	29,80	118,80

Sumber/Source : Dinas Pekerjaan Umum dan Penataan Ruang Kabupaten Tanah Bumbu/Public Work Service of Tanah Bumbu Regency

**Tabel 8.1.5** Panjang Jalan Menurut Status Jalan Setiap Kecamatan di Kabupaten Tanah Bumbu, 2020  
**Table** Road Length by Status of Road by Subdistrict in Tanah Bumbu Regency, 2020

Kecamatan Subdistrict	Jalan Negara / State Road	Jalan Propinsi / Regency Road	Jalan Kabupaten / Regency Road	Jumlah / Total
(1)	(2)	(3)	(4)	(5)
Kusan Hilir	25,13	-	218,39	243,52
Sungai Loban	24,68	-	210,64	235,32
Satui	27,26	-	237,04	264,30
Angsana	16,43	-	128,77	145,20
Kusan Hulu	-	-	175,28	175,28
Kuranji	-	-	67,86	67,86
Batulicin	9,39	-	93,60	102,99
Simpang Empat	37,35	-	161,38	198,73
Karang Bintang	11,07	-	139,36	150,43
Mantewe	74,40	-	153,80	228,20
<b>Tanah Bumbu</b>	<b>225,70</b>	<b>-</b>	<b>1 586,12</b>	<b>1 811,82</b>
2 0 1 9	225,70	-	1 586,12	1 811,82
2 0 1 8	225,70	-	1 586,12	1 811,82
2 0 1 7	225,70	-	1 586,12	1 811,82
2 0 1 6	225,70	-	1 586,12	1 811,82
2 0 1 5	129,40	99,80	784,00	1 013,20
2 0 1 3	129,40	99,80	692,79	921,99
2 0 1 2	129,40	99,80	692,79	921,99
2 0 1 1	129,40	99,80	784,43	1 013,63

Sumber/Source : Dinas Pekerjaan Umum dan Penataan Ruang Kabupaten Tanah Bumbu/Public Work Service of Tanah Bumbu Regency



**Tabel 8.1.6** Jumlah Jembatan Menurut Jenisnya Setiap Kecamatan di Kabupaten Tanah Bumbu, 2020  
*Number of Bridge by Its Kind Every Subdistrict in Tanah Bumbu Regency, 2020*

Kecamatan Subdistrict	Beton / Concrete	Besi / Iron	Kayu / Wooden	Lain –lain / Others
(1)	(2)	(3)	(4)	(5)
Kusan Hilir	12	0	15	-
Sungai Loban	70	0	12	-
Satui	55	1	28	-
Angsana	74	0	11	-
Kusan Hulu	25	2	1	-
Kuranji	16	1	4	-
Batulicin	10	0	5	-
Simpang Empat	34	3	1	-
Karang Bintang	10	0	1	-
Mantewe	21	1	3	-
<b>Tanah Bumbu</b>	<b>327</b>	<b>8</b>	<b>81</b>	<b>-</b>
2019	486	36	221	-
2018	486	36	221	-
2017	471	40	213	1
2016	471	40	213	1
2015	275	8	490	5
2013	275	5	490	5
2012	275	5	490	5
2011	73	11	227	311

Sumber/Source : Dinas Pekerjaan Umum dan Penataan Ruang Kabupaten Tanah Bumbu/Public Work Service of Tanah Bumbu Regency

**Tabel 8.1.7** Panjang dan Luas Area Irigasi di Kecamatan Kusan Hilir, 2020  
**Table** Length of River and Area of Irrigation at Kusan Hilir Subdistrict, 2020

Daerah Irigasi / Area of Irrigation	Panjang / Length (m)		Luas Area Irigasi / Area (Ha)		Nama Sungai / Name of River
	Sungai	Saluran	Non fungsional	Fungsional	
(1)	(2)	(3)	(4)	(5)	(6)
- D.I. Baru Gelang	5 085,4	7 500	340	264	S. Antasan
- D.I. Beringin	4 448,3	5 000	464	290	S. Bantaian
- D.I. Salimuran	2 668,7	27 685	1015	415	S. Batung
- D.I. Sepunggur	4 329,9	4 538	367	207	S. Beringin
- D.I. Sardangan	712,8	13 960	1974	57	S. Kampung Baru
- D.I. Saring Sei. Bubu	38 293,7	13 025	189	163	S. Kusan
- D.I. Mekar Jaya	3 495,3	12 691	133	41	S. Lurus
- D.I. Pulau Tanjung	2 664,6	11 862	586	183	S. Matone
- D.I. Karya Bakti	4 065,3	6 300	548	42	S. Pahari
- D.I. Satiung	3 584,8	6 756	1521	135	S. Pakatelu
- D.I. Sei Lembu	2 233,3	7 085	222	131	S. Salimuran
- DIT. Sardangan	7 267,3		32	18	S. Sardangan
- DIT. Muara Pagatan	1 946,1		71	71	S. Satiung
- DIT. Muara Pagatan Tengah			74	74	
- DIT. Sepungur			813	479	
- DIT. Betung			96	7	
<b>JUMLAH</b>	<b>80 795,5</b>	<b>116 402</b>	<b>8 445</b>	<b>2 577</b>	

Sumber/Source: *Dinas Pekerjaan Umum dan Penataan Ruang Kabupaten Tanah Bumbu*/Public Work Service of Tanah Bumbu Regency

**Tabel 8.1.8** Panjang dan Luas Area Irigasi di Kecamatan Sungai Loban, 2020  
**Table** Length of River and Area of Irrigation at Sungai Loban Subdistrict, 2020

Daerah Irigasi / Area of Irrigation	Panjang / Length (m)		Luas Area Irigasi / Area (Ha)		Nama Sungai / Name of River
	Sungai	Saluran	Non fungsional	Fungsional	
(1)	(2)	(3)	(4)	(5)	(6)
- D.I Sei Loban	2 053,0	11 920	80	80	S. Bakhun
- DIT. Sei Dua Laut	3 789,4	-	27	11	S. Banyu hidup
- DIT. Sebamban Baru	470,4	-	342	66	S. Batu
- DIT. Sebamban Lama	2 592,5	-	105	14	S. Betung
- DIT. Sei loban	1 794,0	-	244	196	S. Dualaut
	997,8				S. Duapungung
	3 929,5				S. Durian
	2 041,1				S. Godang
	966,0				S. KandangHaur
	3 219,2				S. Karuh
	3 099,9				S. Kasau
	2 246,1				S. Kumpah
	1 647,7				S. Langgawan
	3 185,7				S. Loban
	2 120,0				S. Pandan Besar
	1 928,7				S. Panyulingan
	1 335,0				S. Penyulingan
	2 423,4				S. Penyulingan Kecil
	1 203,0				S. Sebamban
<b>JUMLAH</b>	<b>41 042,4</b>	<b>11920</b>	<b>798</b>	<b>367</b>	

Sumber/Source : Dinas Pekerjaan Umum dan Penataan Ruang Kabupaten Tanah Bumbu/Public Work Service of Tanah Bumbu Regency

**Tabel 8.1.9** Panjang dan Luas Area Irigasi di Kecamatan Satui, 2020  
**Table** Length of River and Area of Irrigation at Satui Subdistrict, 2020

Daerah Irigasi / Area of Irrigation	Panjang / Length (m)		Luas Area Irigasi / Area (Ha)		Nama Sungai / Name of River
	Sungai	Saluran	Non fungsional	Fungsional	
(1)	(2)	(3)	(4)	(5)	(6)
- D.I. Sei Danau	2 355,4	8000	173	18	S. Angsana
- D.I. Tegal sari	3 698,1	7000	144	67	S. Aritan
- D.I. Satui Timur	12 531,2	20152	1673	9	S. Asikan
- D.I Makmur Mulia	4 602,9	9250	135	12	S. Baru
- D.I Sinar Bulan	6 171,1	6700	70	24	S. Baruna
- D.I Satui Barat	14 200,6	6160	-	-	S. Batulaki
- DIT. Setarap	3 524,0	-	193	12	S. Cuka
	2 248,1				S. Durian
	1 788,7				S. Karatan
	3 219,7				S. Maka
	6 376,7				S. mewi
	18 612,7				S. Pabilahan
	4 667,4				S. Pintu angin
	1 509,1				S. Salakiawa
	68 304,8				S. satui
	19 708,0				S. Setarap
	726,3				S. Tandui
	5 902,4				S. Walungin
	6 900,0				S. Jelamu
<b>JUMLAH</b>	<b>23 187,6</b>	<b>57262</b>	<b>2195</b>	<b>142</b>	

Sumber/Source : Dinas Pekerjaan Umum dan Penataan Ruang Kabupaten Tanah Bumbu/Public Work Service of Tanah Bumbu Regency

**Tabel 8.1.10** Panjang dan Luas Area Irigasi di Kecamatan Angsana, 2020  
**Table** Length of River and Area of Irrigation at Angsana Subdistrict, 2020

Daerah Irigasi / Area of Irrigation	Panjang / Length (m)		Luas Area Irigasi / Area (Ha)		Nama Sungai / Name of River
	Sungai	Saluran	Non fungsional	Fungsional	
(1)	(2)	(3)	(4)	(5)	(6)
- DI Sumber Baru	3 935,1	5676	500	179	S, Angsana
- DIT Bunati	6 469,5	-	26	11	S, Bunati
	1 648,7	-	-	-	S, Bunati Kecil
	939,5	-	-	-	S, Nibung
<b>JUMLAH</b>	<b>12 992,8</b>	<b>5676</b>	<b>471</b>	<b>190</b>	

Sumber/Source : Dinas Pekerjaan Umum dan Penataan Ruang Kabupaten Tanah Bumbu/Public Work Service of Tanah Bumbu Regency

**Tabel 8.1.11** Panjang dan Luas Area Irigasi di Kecamatan Kusan Hulu, 2020  
**Table** Length of River and Area of Irrigation at Kusan Hulu Subdistrict, 2020

Daerah Irigasi / Area of Irrigation	Panjang / Length (m)		Luas Area Irigasi / Area (Ha)	
	Sungai	Saluran	Non fungsional	Fungsional
(1)	(2)	(3)	(4)	(5)
- D.R. Tanggul Lasung	1 274,9	26 700	402	372
- D.I. Bakarangan	2 801,5	12 396	555	49
- D.I. Tibarau Panjang	2 386,1	4 648	284	170
- D.R. Guntung	1 703,5	12 830	595	51
- D.I. Wonorejo	3 571,1	7 766	142	13
- D.R. Teluk Kepayang	2 449,6	3 640	267	64
- D.I. Tapus	4 306,6	8 400	201	132
- D.I. Pacakan	2 112,0	10 907	324	140
- D.I. Darasan Binjai	3 386,9	2 628	95	26
- D.I. Ha tiif	4 532,0	8 250	513	60
- D.I. Karang Mulya	1 172,1	7 000	113	39
- D.I. Harapan Jaya Sbb6	5 669,5	10 078	207	65
- D.R Anjir Baru	4 030,1	6 000	185	186
- D.R Binawara	2 037,3	4 500	166	94
- D.R Manuntung	4 886,6	4 117	75	52
- D.R sei Rukam	1 459,7	5 000	197	108
<b>JUMLAH</b>	<b>47 779,5</b>	<b>134 860</b>	<b>4 321</b>	<b>2 296</b>

Sumber/Source : Dinas Pekerjaan Umum dan Penataan Ruang Kabupaten Tanah Bumbu/Public Work Service of Tanah Bumbu Regency

**Tabel 8.1.12** Panjang dan Luas Area Irigasi di Kecamatan Kuranji, 2020  
**Table** Length of River and Area of Irrigation at Kuranji Subdistrict, 2020

Daerah Irigasi / Area of Irrigation	Panjang / Length (m)		Luas Area Irigasi / Area (Ha)		Nama Sungai / Name of River
	Sungai	Saluran	Non Fungsional	Fungsional	
(1)	(2)	(3)	(4)	(5)	(6)
- DI Ringkit	1 114,2	3 000	96	82	S, Bakarangan kanan
- DI Giri Mulya-Sbb6	1 636	9 907	375	129	S, Kusi
<b>JUMLAH</b>	<b>2 750,2</b>	<b>12 907</b>	<b>471</b>	<b>211</b>	

Sumber/Source : Dinas Pekerjaan Umum dan Penataan Ruang Kabupaten Tanah Bumbu/Public Work Service of Tanah Bumbu Regency

**Tabel 8.1.13** Panjang dan Luas Area Irigasi di Kecamatan Batulicin, 2020  
**Table** Length of River and Area of Irrigation at Batulicin Subdistrict, 2020

Daerah Irigasi / Area of Irrigation	Panjang / Length (m)		Luas Area Irigasi / Area (Ha)		Nama Sungai / Name of River
	Sungai	Saluran	Non fungsional	Fungsional	
(1)	(2)	(3)	(4)	(5)	(6)
- DI Segumbang	4 088,5	13 525	173	105	S. Mati
- DI Pondok Buton	4 432,5	10 400	524	69	S. Sepungur
- DI Kersik Putih	11 882,5	8000	295	164	S. Tanah Merah
- DI Polewali		18 635	234	173	
- DR Kuranji Suka Maju/ Maju Makmur		2 210	263	96	
- DR Kuranji Kodeco / Maju Bersama		1 940	326	43	
- DIT Batu Behalang			4	4	
- DIT Kersik Putih			215	215	
- DIT Segumbang			172	172	
<b>JUMLAH</b>	<b>20 403,5</b>	<b>54 710</b>	<b>2 206</b>	<b>1 041</b>	

Sumber/Source : Dinas Pekerjaan Umum dan Penataan Ruang Kabupaten Tanah Bumbu/Public Work Service of Tanah Bumbu Regency



**Tabel 8.1.14** Panjang dan Luas Area Irigasi di Kecamatan Karang Bintang, 2020  
**Table** Length of River and Area of Irrigation at Karang Bintang Subdistrict, 2020

Daerah Irigasi / Area of Irrigation	Panjang / Length (m)		Luas Area Irigasi / Area (Ha)		Nama Sungai / Name of River
	Sungai	Saluran	Non fungsi- onal	Fungsional	
(1)	(2)	(3)	(4)	(5)	(6)
- DI Karang Bintang	3 841,5	33 724	389	26	S. Merah
	4 001,9				S. Amparan Jambu
	1 790,5				S. Batu Bahalang
	505,2				S. Batulicin
	8 533,0				S. Bening
	1 471,6				S. Kosambi
<b>JUMLAH</b>	<b>20 143,7</b>	<b>33 724</b>	<b>389</b>	<b>26</b>	

Sumber/Source : Dinas Pekerjaan Umum dan Penataan Ruang Kabupaten Tanah Bumbu/Public Work Service of Tanah Bumbu Regency

**Tabel 8.1.15** Panjang dan Luas Area Irigasi di Kecamatan Simpang Empat, 2020  
**Table** Length of River and Area of Irrigation at Simpang Empat Subdistrict, 2020

Daerah Irigasi / Area of Irrigation	Panjang / Length (m)		Luas Area Irigasi / Area (Ha)		Nama Sungai / Name of River
	Sungai	Saluran	Non fungsional	Fungsional	
(1)	(2)	(3)	(4)	(5)	(6)
- D. R. Sari Gadung	5 110,9	6 189	181	82	S. Buluh
- D. R. Karang Jawa	9 249,4	3 000	42	22	S. Dua
- DIT Sungai Dua	3 186,8		88	11	S. Hanau
	3 385,0				S. Kecil
	3 839,7				S Samariti
	5 052,9				S Setangga
	200,0				S. Belanak
<b>JUMLAH</b>	<b>30 024,7</b>	<b>9 189</b>	<b>223</b>	<b>104</b>	

Sumber/Source : Dinas Pekerjaan Umum dan Penataan Ruang Kabupaten Tanah Bumbu/Public Work Service of Tanah Bumbu Regency

**Tabel 8.1.16** Jumlah Kendaraan yang Terdaftar Menurut Jenisnya di Kabupaten Tanah Bumbu, 2015-2020  
**Table** Number of Registered Vehicle by Its Type in Tanah Bumbu Regency, 2015-2020

Jenis kendaraan / Type of Vehicles	2015	2016	2017	2018	2019	2020
(1)	(2)	(3)	(4)	(5)	(6)	
<b>MOBIL PENUMPANG</b>	<b>5 069</b>	<b>5 606</b>	<b>6 893</b>	<b>8 569</b>	<b>9 904</b>	<b>10 131</b>
- Sedan	39	42	65	92	100	100
- Station Wagen / Minibus	4 482	5 010	6 120	7 647	8 901	9 151
- Jeep	548	554	708	830	903	880
<b>MOBIL BUS</b>	<b>7 467</b>	<b>12 998</b>	<b>42</b>	<b>67</b>	<b>72</b>	<b>86</b>
- Perpanjang STNK 5 thn	7 438	12 968	-	-	-	16
- Micro Bus / Bus bertingkat	29	30	42	52	58	70
- Lain – lain	-	-	-	15	14	-
<b>MOBIL BARANG</b>	<b>4 516</b>	<b>4 488</b>	<b>5 272</b>	<b>5 799</b>	<b>6 066</b>	<b>5 809</b>
- Perintis	2 844	2 864	3 275	3 666	3 855	3 766
- Dellver Van	-	-	-	-	-	-
- Truck / Tangki	1 672	1 624	1 997	2 133	2 211	2 043
- Double Cabin	-	-	-	-	-	-
<b>SEPEDA MOTOR</b>	<b>49 231</b>	<b>49 222</b>	<b>56 753</b>	<b>61 958</b>	<b>66 956</b>	<b>60 417</b>
- Sepeda motor solo	49 182	49 187	56 712	61 912	66 889	60 353
- Spd Motor Kereta Samping / Roda 3	49	35	41	46	67	64
- Scooter	-	-	-	-	-	-
- Trail	-	-	-	-	-	-
<b>KENDARAAN KHUSUS</b>	<b>357</b>	<b>140</b>	<b>78</b>	<b>69</b>	-	-
- Mobil Pemadam	9	-	-	-	-	-
- Ambulance / Mob, Jenazah	6	27	24	69	-	-
- Forklift/alat berat	342	113	54	-	-	-

Sumber/Source : SAMSAT Kabupaten Tanah Bumbu/SAMSAT of Tanah Bumbu Regency

**Tabel 8.1.17** Jumlah Kendaraan yang terdaftar menurut Status Kepemilikan\* di Kabupaten Tanah Bumbu, 2020  
*Number of Registered Vehicles by Satus of Belonging in Tanah Bumbu Regency, 2020*

Jenis kendaraan / Type of Vehicles	Status Kepemilikan / Belonging		Jumlah / Total
	Pribadi / Private	Umum / Public	
(1)	(2)	(3)	(5)
<b>MOBIL PENUMPANG</b>			
- Sedan	100	-	100
- Station Wagen/ Minibus	9 097	54	9 151
- Jeep	903	-	903
<b>MOBIL BUS</b>			
- Micro Bus / Bus bertingkat	63	7	70
- Bus	16	-	16
<b>MOBIL BARANG</b>			
- Perintis	3 421	345	3 766
- Truck/Tangki	466	1 577	2 043
<b>ALAT BERAT</b>			
<b>SEPEDA MOTOR</b>			
- Sepeda Motor Roda 2	60 353	-	60 353
- Sepeda Motor Roda 3	64	-	64

Catatan/ Note : \* Diluar kepemilikan TNI-POLRI / Exception for Military Vehicles  
 Sumber/Source : SAMSAT Kabupaten Tanah Bumbu/SAMSAT of Tanah Bumbu Regency

**Tabel 8.1.18** Jumlah Angkutan Kota dan Pedesaan Dirinci Menurut Trayek di Kabupaten Tanah Bumbu, 2020  
*The Number of Vehicle by Route between City and Village in Tanah Bumbu Regency, 2020*

	Trayek / Route	Jumlah Armada Angkutan / The Number of Vehicle (unit)	Jenis Kendaraan / Kind of Vehicle	Jenis Trayek / Kind of Route
	(1)	(2)	(3)	(4)
1	Kersik Putih – Sei. Kecil	117	Mikrolet	Angkutan Kota
2	Sarigadung – Sei. Kecil	40	Mikrolet	Angkutan Kota
3	Kersik Putih – Pagatan	58	Mikrolet	Angkutan Perdesaan
4	Batulicin – Lasung	6	Perintis	Angkutan Perdesaan
5	Batulicin – Satui	9	Colt L300/Carry	Angkutan Perdesaan
6	Pagatan – Sel. Loban	9	Perintis	Angkutan Perdesaan
7	Sarigadung – Karang Bintang	25	Perintis	Angkutan Perdesaan
8	Sarigadung – Lokasi Trans Blok A-F	44	Perintis	Angkutan Perdesaan
9	Sarigadung – Mantewe / 42	21	Perintis	Angkutan Perdesaan
10	Sarigadung – Kepayang	13	Perintis	Angkutan Perdesaan
11	Pagatan – Sei. Danau	44	Perintis	Angkutan Perdesaan
12	Batulicin – Serongga	11	Perintis	Angkutan Perbatasan
13	Batulicin – Cantung	52	Perintis	Angkutan Perbatasan
14	Batulicin – Tarjun	1	Perintis	Angkutan Perbatasan
15	Batulicin – Geronggang	7	Colt L300	Angkutan Perbatasan
16	Batulicin – Hampang	28	Colt L300	Angkutan Perbatasan
17	Batulicin – Sei Durian	4	Colt L300	Angkutan Perbatasan
18	Batulicin - Pantai	1	Colt L300	Angkutan Perbatasan
	<b>Jumlah/Total</b>	<b>490</b>		

Sumber/ Source: Dinas Perhubungan Kab, Tanah Bumbu/Transportation Information of Tanah Bumbu

## 8.2 PERHUBUNGAN AIR / WATER TRANSPORTATION

**Tabel 8.2.1** Jumlah Penumpang dan Kendaraan Kapal Ferry, 2020  
**Table** Number of Passenger and Vehicles in Ferry Ship, 2020

Jenis Type	2016	2017	2018	2019	2020
(1)	(2)	(3)	(4)	(5)	(6)
Penumpang (Orang)	232,527	467,921	438,784	450,679	210,425
Jumlah Kendaraan					
a. Bus	5,351	2,942	2,720	2,592	691
b. Mobil	139,853	148,590	146,523	147,558	71,900
c. Truk/ Tangki	40,243	55,742	73,247	64,293	37,026
d. Motor	273,820	313,768	339,940	378,305	167,467
e. Lainnya	-	-	-	-	-

Catatan/Note:

Sumber/ Source : Kantor ASDP Ferry/ Ferry ASDP Office

**Tabel 8.2.2** Jumlah Kapal Masuk dan Bongkar Muat Barang di Pelabuhan Kotabaru – Batulicin menurut Jenis Pelayaran, 2020  
**Table** Number of Incoming Ship and Loading – Unloading Cargo at Batulicin Port by Type of Navigation, 2020

Jenis Pelayaran / Type of Navigation	Kapal Masuk / Incoming Ship		Bongkar Barang / Unloading (Ton)	Muat Barang / Loading
	Unit	G R T		
(1)	(2)	(3)	(4)	(5)
Pelayaran Linear	-	-	-	-
Pelayaran Tremper	13 246	39 703 373	25 300 221	20 911 552
Pelayaran Perintis	-	-	-	-
Pelayaran Rakyat	-	-	-	-
Lainnya	-	-	-	-
<b>Jumlah / Total</b>	13 246	39 703 373	25 300 221	20 911 552
2 0 1 9	1 552	4 698 872	2 735 145	4 271 101
2 0 1 8	2 801	4 762 318	1 910 259	4 009 555
2 0 1 7	2 835	4 737 261	1 904 931	4 051 361
2 0 1 6	2 587	4 555 722	1 540 351	3 487 124
2 0 1 5	*	*	*	*
2 0 1 4	3 308	5 461 550	1 869 110	3 443 038
2 0 1 3*	5 211	9 207 627	1 602 196	11 804 567

Catatan/Note: \*Sampai Bulan November 2013

Sumber/ Source : Kantor Kesyahbandaran Otoritas Pelabuhan Kelas III Kotabaru - Batulicin/  
 Kotabaru - Batulicin Port Authority Class III Harbor Authority Office

**Tabel 8.2.3** Jumlah Kapal Masuk dan Bongkar Muat Barang di Pelabuhan Sei Danau Satui menurut Jenis Pelayaran, 2020  
**Table** Number of Incoming Ship and Loading – Unloading Cargo at Sei Danau Satui Port by Type of Navigation, 2020

Jenis Pelayaran <i>Type of Navigation</i>	Kapal Masuk / <i>Incoming Ship</i>		Bongkar Barang / <i>Unloading</i>	Muat Barang / <i>Loading</i>
	Unit	G R T		
(1)	(2)	(3)	(4)	(5)
Pelayaran Linear	20 068	63 264 656	3 567 485	75 904 396
Pelayaran Tremper	-	-	-	-
Pelayaran Perintis	-	-	-	-
Pelayaran Rakyat	3	344	-	-
Lainnya	-	-	-	-
<b>Jumlah / Total</b>	<b>20 071</b>	<b>63 265 000</b>	<b>3 567 485</b>	<b>75 904 396</b>
2019	21 350	65 574 157	5 120 150	87 700 925
2018	-	-	-	-
2017	31 113	44 851 518	3 393 251	78 884 925
2016	17 130	42 757 039	57 717 681	74 556 243
2015	3 792	22 698 777	52 434 429	33 890 201
2014	3 755	25 416 276	8 109 259	31 438 711
2013	4 301	57 873 918	1 362 898	33 278 362

Sumber /Source: Kantor Pelabuhan Sei Danau Satui/Office of Sei Danau Satui Port



## 8.3 PERHUBUNGAN UDARA/AIR TRANSPORTATION

**Tabel 8.3.1** Lalu Lintas Pesawat dan Jumlah Penumpang di Bandara Batulicin, 2020  
**Table** Number of Incoming Ship and Loading – Unloading Cargo at Batulicin Port by Type of Navigation, 2020

Bulan / Month	Pesawat / Aircraft			Penumpang Passenger	
	Mendarat / Landing	Berangkat / Take off	Datang/ Landing	Berangkat / Take off	Jumlah
(1)	(2)	(3)	(5)	(6)	(7)
Januari / January	112	116	3632	4001	7633
Pebruari / February	106	108	3646	3933	7579
Maret / March	107	106	3017	3017	6034
April / April	63	69	858	910	1768
Mei / May	38	43	290	356	646
Juni / June	42	44	381	438	819
Juli / July	40	37	521	468	989
Agustus / August	49	46	474	577	1051
September / September	31	30	280	310	590
Oktober / October	34	35	280	298	578
Nopember / November	35	35	343	319	662
Desember / December	42	40	482	459	941
<b>2020</b>	<b>699</b>	<b>709</b>	<b>14 204</b>	<b>15 086</b>	<b>29 290</b>
2019	1 193	1 269	46 425	49 385	95 810
2018	1 498	1 510	53 219	56 813	110 032
2017	1 293	1 289	45 089	48 671	93 760
2016	864	864	10 710	11 304	22 014
2015	718	718	10 514	11 577	22 091

Sumber/ Source: Dinas Perhubungan Kab, Tanah Bumbu/Transportation Information of Tanah Bumbu

## 8.4 KOMUNIKASI/COMMUNICATION

**Tabel 8.4.1** Jumlah Kantor Pos Pembantu Menurut Kecamatan di Kabupaten Tanah Bumbu, 2016–2020  
**Table** *Number of Auxiliary Post Office by Subdistrict in Tanah Bumbu Regency, 2016–2020*

Kecamatan Subdistrict	2016	2017	2018	2019	2020
(1)	(2)	(3)	(4)	(5)	(6)
Kusan Hilir	1	1	1	1	1
Sungai Loban	1	1	1	1	1
Satui	1	1	1	1	1
Angsana	1	1	1	1	1
Kusan Hulu	-	-	-	-	-
Kuranji	-	-	-	-	-
Batulicin	1	1	1	1	1
Karang Bintang	-	-	-	1	1
Simpang Empat	1	1	1	1	1
Mantewe	1	1	1	1	1
<b>Jumlah/Total</b>	<b>7</b>	<b>7</b>	<b>7</b>	<b>8</b>	<b>8</b>

Sumber/Source : PT Pos Indonesia, Batulicin 72200 /Indonesian Post Company,Batulicin 72200

**Tabel 8.4.2** Jumlah Surat yang Dikirim Menurut Kantor Pos di Kabupaten Tanah Bumbu, 2013-2020  
**Table** Number of Sent Mail by Post Office in Tanah Bumbu Regency, 2013-2020

Kantor Pos / Post Office	Kilat Khusus / Special Express	Suratpos Biasa / Letter
(1)	(2)	(3)
1. Batulicin 72200	2 019	-
2. Mantewe 72271B1	206	-
3. Pagatan 72273	502	-
4. Sebamban 72274	224	56
5. Sungai Danau 72275	497	1
6. Angsana 72276	684	2
7. LE Karang Bintang 7227D1	208	12
Jumlah / Total	4 340	71
2 0 1 9	9 337	1 631
2 0 1 8	10 841	609
2 0 1 7	21 884	789
2 0 1 6	20 754	770
2 0 1 5	165 211	86 981
2 0 1 4	29 392	2 868
2 0 1 3	28 095	5 300

Sumber/Source : PT Pos Indonesia, Batulicin 72200 /Indonesian Post Company,Batulicin 72200

**Tabel 8.4.3** Jumlah Pengiriman dan Penerimaan Paket Pos di Kabupaten Tanah Bumbu, 2013-2020  
*Number of Sent and Received Package in Tanah Bumbu Regency, 2013-2020*

Kantor Pos / Post Office	Kirim / Sent	Terima / Received
(1)	(2)	(3)
1. Batulicin 72200	9 083	10 752
2. Mantewe 72271B1	562	2 988
3. Pagatan 72273	1 592	4 272
4. Sebamban 72274	1 323	6384
5. Sungai Danau 72275	2 688	8 784
6. Angsana 72276	2 054	8 532
7. LE Karang Bintang 72278D1	440	3 696
<b>Jumlah / Total</b>	<b>17 742</b>	<b>45 408</b>
2019	4 715	54 373
2018	10 394	181 876
2017	6 853	33 818
2016	5 204	31 264
2015	154 174	27 776
2014	34 242	153 473
2013	2 362	NA

Sumber/Source : PT Pos Indonesia, Batulicin 72200 /Indonesian Post Company,Batulicin 72200

**Tabel 8.4.4** Nilai Penjualan Benda Pos Menurut Kantor Pos di Kabupaten Tanah Bumbu, 2020  
*Table* Value of Sold Postal Goods by Post Office in Tanah Bumbu Regency, 2020

Kantor Pos / Post Office	Perangko / Stamp	Materai / Seal
(1)	(2)	(3)
1. Batulicin 72211	10 000	274 500
2. Mantewe 72271B1	-	26 450
3. Pagatan 72273	24	111 100
4. Sebamban 72274	-	53 000
5. Sungai Danau 72275	100	129 600
6. Angsana 72276	20	76 600
7. Karang Bintang 72278D1	-	29 000
<b>Jumlah / Total</b>	<b>10 144</b>	<b>700 250</b>
2019	1 220 000	5 381 304 000
2018	11 075 000	4 812 900 000
2017	11 145 000	5 186 100 000
2016	11.005.000	4.743.018.000
2015	NA	NA
2014	17.231.500	3.915.618.000
2013	32.785.000	6.488.400.000

Sumber/Source : PT Pos Indonesia, Batulicin 72200 /Indonesian Post Company,Batulicin 72200

**Tabel 8.4.5** Jumlah Pelanggan Paket 3P dan 2P di Kabupaten Tanah Bumbu, 2020  
**Table** Number of Home and Internet Phone Subscribers in Tanah Bumbu Regency, 2020

Bulan / Month	Batulicin		Pagatan		Satui	
	3P	2P	3P	2P	3P	2P
(1)	(2)	(3)	(4)	(5)	(6)	(7)
Januari/January	2 547	4 862	472	707	688	2 004
Februari / February	2 626	4 885	483	704	715	2 027
Maret / March	2 704	4 904	513	713	743	2 013
April / April	2 685	4 835	516	703	760	1 988
Mei / May	2 820	4 557	574	650	795	1 886
Juni / June	3 019	4 600	625	650	833	1 903
Juli / July	3 190	4 644	649	647	886	1 922
Agustus / August	3 405	4 697	674	647	996	1 996
September / September	3 496	4 800	688	650	1 038	2 164
Oktober / October	3 533	4 956	686	661	1 056	2 268
November / November	3 540	4 923	686	658	1 089	2 300
<b>Desember / Desember</b>	<b>3 617</b>	<b>4 975</b>	<b>701</b>	<b>659</b>	<b>1 121</b>	<b>2 346</b>

Sumber/Source : PT Telkom / Telkom Corp


<https://tanahbumbukab.bps.go.id>

## BAB 9

# PERBANKAN, KOPERASI DAN HARGA-HARGA

BANK, COOPERATIVE, AND PRICE

<https://tanahbumbukab.bps.go.id>





<https://tanahbumbukab.bps.go.id>

**PENJELASAN TEKNIS**

1. **Investasi** merupakan salah satu hal yang turut mendorong hidupnya sektor riil di suatu wilayah, melalui instrumen tersebut jugalah terjadinya penyerapan tenaga kerja dan peningkatan volume produksi
2. **Koperasi** adalah salah satu bentuk lembaga profit sosial yang bertujuan untuk meningkatkan kesejahteraan anggotanya melalui berbagai bentuk usahanya.

**TECHNICAL NOTES**

1. **Investment** is one of the things that helped drive the life of the real sector in an area, through the instrument also the absorption of labor and an increase in production volume
2. **Cooperative** is one of social corporate. The purposives of corporate is improving the welfare of members through various forms of his efforts.

<https://tanahbumbukab.bps.go.id>

ULASAN	DESCRIPTION
<b>9.1 Perbankan</b>	<b>9.1 Bank</b>
-	-
<b>9.2 Investasi</b>	<b>9.2 Investment</b>
Sampai dengan tahun 2020, ada sekitar 62 Investasi PMDN dan 14 Investasi PMA yang aktif di Kabupaten Tanah Bumbu. Adapun perusahaan berinvestasi pada sektor pertambangan dan perkebunan sawit.	<i>Until 2020, invesment service had registered 62 Domestic Investment Projects (PMDN) and 14 Foreign Investment Projects (PMA) active invested in Tanah Bumbu regency. They invested to main sector in mining and plantation.</i>
<b>9.3 Koperasi</b>	<b>9.3 Cooperation</b>
Terdapat beberapa koperasi di Kabupaten Tanah Bumbu. Jenis koperasi paling banyak adalah Koperasi Serba Usaha yang berjumlah 183 unit. Secara keseluruhan di Kabupaten Tanah Bumbu berdiri 379 koperasi berangotakan 44.627 orang pada tahun 2020.	<i>There are many kind of cooperatives in Tanah Bumbu Regency. Mainly, they were Various Business Cooperatives reached 183 units. Totally, Tanah Bumbu Regency in year 2020 had builded 379 cooperatives with 44.627 members.</i>

**9.1 PERBANKAN/BANKING**

**Tabel 9.1.1** Daftar Bank yang beroperasi di Kabupaten Tanah Bumbu, 2020  
*Tabel* *List of Banks that operate in Tanah Bumbu Regency, 2020*

Nama Bank / <i>Name of Bank</i>	Lokasi Kecamatan / <i>Location</i>	Kepemilikan / <i>Owner</i>
(1)	(2)	(3)
Bank Rakyat Indonesia (BRI)		
- Kantor Cabang	Simpang Empat	Pemerintah (BUMN)
- Kantor Unit	Simpang Empat, Satui, Kusan Hilir, Sei Loban	Pemerintah (BUMN)
Bank Negara Indonesia (BNI) 46	Simpang Empat	Pemerintah (BUMN)
Bank Kalsel	Simpang Empat, Satui, Kusan Hilir	Pemerintah Derah
Bank Mandiri	Simpang Empat	Pemerintah (BUMN)
Bank Syariah Mandiri	Simpang Empat	Swasta
Bank Danamon	Simpang Empat	Swasta
Bank Mega	Simpang Empat	Swasta
Bank Tabungan Negara (BTN)	Simpang Empat	Pemerintah (BUMN)
BPR Mitra	Simpang Empat	Swasta
Bank Muammalat	Simpang Empat	Swasta
Bank Sinarmas	Simpang Empat	Swasta
Bank International Indonesia	Simpang Empat	Swasta
Bank Panin	Simpang Empat	Swasta
BNI Syariah	Simpang Empat	BUMN
Bank Kalsel Syariah	Simpang Empat	Pemerintah Derah
Bank Sinar Mas	Batulicin	Swasta

Sumber/ Source : BPS Kabupaten Tanah Bumbu /BPS – Statistics of Tanah Bumbu Regency

**Tabel 9.1.2** Perkembangan Tingkat Suku Bunga Per Tahun Menurut jenis Layanan Transaksi Di Bank Kalsel Cabang Batulicin, 2017-2019  
*Rate of Interest Growth by Transaction of Bank Kalsel Branch Batulicin, 2017-2019*

Jenis	2018	2019	2020
(1)	(2)	(3)	(4)
<b>1 SIMPANAN</b>			
<b>a. GIRO</b>			
<b>I. Perorangan</b>			
Saldo dari 0 s.d 7.500.000	0,00	0,00	0,00
Saldo dari 7.500.001 s.d 50.000.000	0,50	0,50	0,25
Saldo dari 50.000.001 s.d 500.000.000	1,00	1,00	0,50
Saldo dari 500.000.001 s.d 1.000.000.000	1,50	1,50	1,00
> 1.000.000.000	2,00	2,00	1,50
<b>II. Perusahaan/yayasan/koperasi</b>			
Saldo dari 0 s.d 7.500.000	-	0,00	0,00
Saldo dari 7.500.001 s.d 50.000.000	-	0,5-1,0	0,25
Saldo dari 50.000.001 s.d 500.000.000	-	1,0-1,75	0,50
Saldo dari 500.000.001 s.d 1.000.000.000	-	1,5-2,5	1,00
> 1.000.000.000	-	2,0-2,75	1,50
<b>b. DEPOSITO</b>			
1 bulan	4,50-4,75	4,50-4,75	4,00-4,25
3 bulan	5,50-5,75	4,75-5,00	4,25-4,50
6 bulan	5,50-5,75	4,75-5,00	4,25-4,50
12 bulan	4,75-5,25	4,75-5,25	4,25-4,75
24 bulan	4,75-5,00	4,75-5,00	4,25-4,50
<b>c. TABUNGAN</b>			
Saldo dari 0 s.d. 100.000	0,00	0,00	0,00
Saldo 100.001 s.d 10.000.000	0,75	0,75	0,00
Saldo 10.000.001 s.d 50.000.000	1,00	1,00	0,25

Lanjutan Tabel/*Continued Table 9.1.2*

Jenis	2016	2017	2019
(1)	(2)	(3)	(4)
Saldo 50.000.001 s.d 500.000.000	1,50	1,50	0,50
Saldo 500.000.001 s.d 1.000.000.000	1,75	1,75	0,75
>1.000.000.000	2,00	2,00	1,00
<b>2 KREDIT</b>			
a. Kredit Usaha Kecil	7,00 efektif	7,00 efektif	7,00 efektif
b. Modal Kerja	14,50 efektif	14,50 efektif	14,50 efektif
c. Konsumtif	12,70 efektif	12,70 efektif	12,70 efektif

Sumber/ Source : Bank Kalsel Cabang Batulicin/ Bank Kalsel Branch of Batulicin

**Tabel 9.1.3** Perkembangan Nominal Dana Menurut Jenis Layanan Transaksi Di Bank Kalsel Cabang Batulicin, 2015-2019  
*Tabel* **Collected Fund Growth by Transaction of Bank Kalsel Batulicin, 2015-2019**

Jenis	2016	2017	2018	2019	2020
(1)	(2)	(3)	(4)	(5)	(6)
<b>1 SIMPANAN</b>					
a. GIRO	120 322 703 482	163 764 582 530	178 499 083 286	458 371 910 000	228 261 533 000
b. DEPOSITO	139 902 502 672	189 092 601 793	245 473 102 221	156 132 975 000	190 157 764 000
c. TABUNGAN	241 309 655 566	235 720 300 612	472 750 766 217	210 967 763 000	271 623 157 000
<b>2 KREDIT</b>					
a. Kredit Usaha Kecil	33 007 496 366	47 879 430 533	72 875 088 518	73 820 268 000	86 837 272 568
b. Modal Kerja	49 575 291 237	48 359 426 668	208 505 084 326	77 968 606 000	112 569 767 880
c. Konsumtif	392 598 133 406	411 338 642 318	402 698 537 353	447 331 941 000	469 680 803 744

Sumber/ Source : Bank Kalsel Cabang Batulicin/ Bank Kalsel Branch of Batulicin

**Tabel 9.1.4** Posisi Simpanan Masyarakat Rupiah dan Valuta Asing Bank Umum Dan BPR di Kab Tanah Bumbu, 2020  
*Outstanding of Private Deposit in Rupiah and Foreign Currency of Commercial and Rural Bank in Tanah Bumbu Regency, 2020*

Bulan	Giro		Simpanan Berjangka		Tabungan		Total Simpanan
	Nominal	Rekening (satuan)	Nominal	Rekening (satuan)	Nominal	Jumlah bilyet (satuan)	
(1)	(2)	(3)	(4)	(5)	(6)	(7)	(8)
Januari	972 129	2 997	603 018	1 810	2 115 432	369 452	3 690 578
Februari	780 991	3 060	740 250	1 816	2 196 736	371 609	3 717 977
Maret	862 504	3 084	791 846	1 807	2 122 244	366 264	3 776 594
April	796 319	3 060	797 095	1 822	2 130 265	366 329	3 723 679
Mei	852 356	3 093	784 272	1 851	2 192 853	369 756	3 829 481
Juni	797 174	3 140	800 849	1 882	2 182 651	371 166	3 780 673
Juli	696 024	3 067	807 844	1 884	2 179 828	372 439	3 683 696
Agustus	788 051	3 071	858 028	1 884	2 145 088	378 902	3 791 168
September	665 118	3 111	945 808	1 877	2 222 664	382 941	3 833 591
Oktober	753 246	3 094	942 678	1 870	2 157 974	385 459	3 853 897
November	666 643	3 177	909 143	1 863	2 293 690	390 533	3 869 475
Desember	746 764	3 038	635 151	1 888	2 377 428	393 727	3 759 344
2019	851 895	2 962	599 660	1 829	2 058 900	367 475	3 510 455
2018	948 613	3 078	1 078 031	1 929	2 217 838	346 164	4 244 482
2017	600 161	2 905	647 792	1 578	2 458 023	298 873	3 705 976
2016	469 473	2 731	517 093	1 433	1 954 155	236 498	2 940 721
2015	341 135	2 370	470 174	1 404	1 679 650	205 806	2 490 959
2014	582 002	2 003	370 057	1 048	1 405 508	182 634	2 357 566
2013	366 867	1 852	-	-	-	-	-
2012	587 949	1 694	389 602	5 938	1 255 582	121 789	2 233 129

Sumber/ Source : SEKDA, Bank Indonesia Banjarmasin/SEKDA, Bank of Indonesia Banjarmasin



**Tabel 9.1.5** Posisi Pinjaman Yang Diberikan Bank Umum Dan BPR Menurut Lapangan Usaha Berdasarkan Lokasi Proyek di Kab Tanah Bumbu (Juta Rp), 2020  
**Tabel** *The Position of Commercial Bank Loans Granted by Industrial And BPR Based Project Location in Tanah Bumbu Regency (Million Rp), 2020*

Uraian	2017	2018	2019	2020
(1)	(2)	(3)	(4)	(5)
PINJAMAN	3 998 305	6 007 745	5 728 634	6 071 888
PINJAMAN BERDASARKAN LAPANGAN USAHA	2 891 959	4 683 311	4 263 735	4 613 381
- Pertanian, Peternakan, Kehutanan dan Perikanan	42 787	25 802	35 250	54 090
- Pertambangan dan Penggalian	885 233	1 809 782	1 716 722	2 179 940
- Industri Pengolahan	20 146	172 752	21 145	23 779
- Listrik, Gas dan Air Bersih	971	1 146	2 130	2 384
- Konstruksi	120 530	119 812	119 846	101 546
- Perdagangan, Hotel dan Restoran	1 244 722	1 326 792	1 367 295	993 369
- Pengangkutan dan Komunikasi	123 670	375 104	512 748	645 831
- Keuangan, Real Estate dan Jasa Perusahaan	42 337	239 968	27 302	17 589
- Jasa-jasa	411 562	612 154	461 298	594 853
PINJAMAN KEPADA BUKAN LAPANGAN USAHA	1 106 346	1 324 434	1 464 899	1 458 507
- Rumah Tinggal	359 617	506 579	562 091	614 194
- Flat dan Apatemen	1 498	967	1 121	662
- Ruko dan Rukan	7 787	6 234	8 193	7 335
- Kendaraan Bermotor	148 873	206 600	227 371	149 592
- Lainnya	588 571	604 054	666 124	686 725

Sumber/ Source : SEKDA, Bank Indonesia Banjarmasin/SEKDA, Bank of Indonesia Banjarmasin

**Tabel 9.1.6** Posisi Pinjaman Masyarakat Rupiah dan Valuta Asing Bank Umum Dan BPR di Kabupaten Tanah Bumbu, 2020  
*Tabel* Outstanding of Loans in Rupiah and Foreign Currency of Commercial and Rural Bank in Tanah Bumbu Regency, 2020

Bulan	Rupiah (Juta Rp)			Valuta Asing (Juta Rp)		
	Modal Kerja	Investasi	Konsumsi	Modal Kerja	Investasi	Konsumsi
(1)	(2)	(3)	(4)	(5)	(6)	
Januari	1 860 702	1 127 557	1 444 318	218 486	1 219 075	-
Februari	1 568 128	1 113 625	1 462 070	229 557	1 330 592	-
Maret	1 562 632	1 091 505	1 473 556	260 966	1 478 160	-
April	1 546 972	1 096 366	1 465 907	282 436	1 290 095	-
Mei	1 515 376	1 082 619	1 458 948	277 512	1 267 112	-
Juni	2 128 486	1 070 212	1 454 551	-	1 206 227	-
Juli	2 140 038	1 251 919	1 447 750	-	1 206 950	-
Agustus	2 145 237	1 233 151	1 468 584	-	1 203 850	-
September	2 169 349	1 193 601	1 453 317	-	1 198 682	-
Oktober	2 200 308	1 168 851	1 452 892	146 250	1 149 621	-
November	2 221 883	1 147 304	1 452 662	141 200	1 109 925	-
Desember	2 212 873	1 185 248	1 458 507	140 500	1 074 759	-
2019	1 842 622	1 162 858	1 464 899	325 672	932 582	-
2018	2 383 932	898 932	1 324 434	645 782	755 396	-
2017	1 688 295	457 347	1 106 198	746 234	742 990	3 244
2016	1 897 321	430 739	908 357	-	6 862	-
2015	1 520 020	642 208	786 534	-	10 511	-
2014	855 686	637 138	717 862	-	13 197	-
2013	823 300	772 568	644 080	24 036	117 420	-
2012	460 081	651 695	629 657	13 493	1 966	-

Sumber/ Source : SEKDA, Bank Indonesia Banjarmasin/SEKDA, Bank of Indonesia Banjarmasin

**Tabel 9.1.7** Posisi Kredit Usaha Mikro, Kecil dan Menengah Berdasarkan Lokasi Proyek Di Kabupaten Tanah Bumbu , 2017-2020  
*Tabel* The Position of Credit for Micro, Small and Medium Enterprises Based on Project Location in Tanah Bumbu in Tanah Bumbu Regency, 2017-2020

Uraian	2017	2018	2019	2020
(1)	(3)	(4)	(5)	(6)
<b>SKALA USAHA</b>	<b>923 959</b>	1 315 737	1 439 847	1 406 102
- Mikro	368 702	417 566	459 401	369 884
- Kecil	433 673	514 952	584 729	564 852
- Menengah	121 585	383 218	395 717	471 366
<b>JENIS PENGGUNAAN</b>	<b>923 959</b>	1 315 737	1 439 098	1 406 102
- Modal Kerja	697 571	847 161	894 610	916 824
- Investasi	226 388	468 576	543 760	489 278
- Tidak Teridentifikasi	-	-	-	-
<b>LAPANGAN USAHA</b>	<b>923 959</b>	1 315 737	1 439 847	1,406,102
- Pertanian, Peternakan, Kehutanan dan Perikanan	247 666	25 510	34 451	51,883
- Pertambangan dan Penggalian	17 503	126 865	112 137	93,979
- Industri Pengolahan	15 280	16 628	20 931	22,577
- Listrik, Gas dan Air Bersih	872	1 146	1 863	2 087
- Konstruksi	59 413	80 705	74 942	69,809
- Perdagangan, Hotel dan Restoran	476 678	520 828	564 333	525 771
- Pengangkutan dan Komunikasi	36 374	175 653	212 612	201 126
- Keuangan, Real Estate dan Jasa Perusahaan	37 796	30 785	26 049	16 942
- Jasa-jasa	32 376	337 617	392 530	421 928
- Tidak Teridentifikasi	-	-	-	-

Sumber/ Source : SEKDA, Bank Indonesia Banjarmasin/SEKDA, Bank of Indonesia Banjarmasin

## 9.2 INVESTASI/INVESTMENT

**Tabel 9.2.1** Investasi PMA Menurut Perusahaan di Kabupaten Tanah Bumbu, 2020  
**Tabel** Foreign Investment Value by Company in Tanah Bumbu Regency, 2020

Perusahaan / Company	Bidang Usaha / Origin	Investasi / Investment (Juta Rp)
(1)	(2)	(3)
THIESS CONTRACTORS INDONESIA	Aktivitas penunjang pertambangan dan penggalian lainnya	6 546,00
THIESS CONTRACTORS INDONESIA	Aktivitas penunjang pertambangan dan penggalian lainnya	6 167,52
THIESS CONTRACTORS INDONESIA	Aktivitas penunjang pertambangan dan penggalian lainnya	2 383,20
SINGALAND ASETAMA	Perkebunan	25,50
SINGALAND ASETAMA	Perkebunan Buah Kelapa Sawit	5,76
SINGALAND ASETAMA	Perkebunan Kelapa Sawit	207,36
SINGALAND ASETAMA	Perkebunan Kelapa Sawit	1 258,56
DARMA HENWA	Aktivitas Penunjang Pertambangan dan Penggalian Lainnya	15 552,00
DARMA HENWA	Aktivitas Penunjang Pertambangan dan Penggalian Lainnya	10 035,36
DARMA HENWA	Aktivitas Penunjang Pertambangan dan Penggalian Lainnya	3 604,32
DARMA HENWA	Aktivitas Penunjang Pertambangan dan Penggalian Lainnya	9 401,32
ARUTMIN INDONESIA	Pertambangan batubara	588,96
WORLD INNOVATIVE TELECOMMUNICATION	Perdagangan Besar Peralatan Telekomunikasi	1,44
WORLD INNOVATIVE TELECOMMUNICATION	Perdagangan Besar Peralatan Telekomunikasi	70,50
WORLD INNOVATIVE TELECOMMUNICATION	Perdagangan Besar Peralatan Telekomunikasi	54,72
JAYA MANDIRI SUKSES	Perkebunan Buah Kelapa Sawit	14,40
MERATUS HYDRO POWER	Pembangkit Tenaga Listrik	112,32
KODECO AGROJAYA MANDIRI	Perkebunan Kelapa Sawit	6 199,20
KODECO AGROJAYA MANDIRI	Industri Minyak dan Lemak dari Nabati dan Hewani	216 005,46
2020		278 234,70
2019		410 404,90
2018		1 688 107,70 US\$ Dollar
2017		1 768 399,50 US\$ Dollar
2016		1 475 198,700 US\$ Dollar

Sumber/ Source : Dinas Penanaman Modal dan PTSP Kab. Tanah Bumbu/Investment Department and OSS of Tanah Bumbu Regency

**Tabel 9.2.2** Investasi PMDN Menurut Perusahaan di Kabupaten Tanah Bumbu, 2020  
**Tabel** Domestic Investment Value by Company in Tanah Bumbu Regency, 2020

<i>Perusahaan / Company</i>	<i>Bidang Usaha / Origin</i>	<i>Tambahan Investasi (Dalam Rp. Juta)</i>
(1)	(2)	(3)
BINA INDO RAYA	Industri Produk dari Batubara dan Pengilangan Minyak Bumi / Pengolahan Batubara	94,288.60
BINA INDO RAYA	Industri Produk dari Batubara dan Pengilangan Minyak Bumi / Pengolahan Batubara	27,835.30
SARABA KAWA	Pertambangan Batubara	5,160.00
BUANA KARYA BHAKTI	Industri Minyak dan Lemak dari Nabati dan Hewani	3,783.80
BUANA KARYA BHAKTI	Pertanian Buah-Buahan, Perkebunan Kelapa, Perkebunan Kelapa Sawit, Perkebunan Tanaman Untuk Minuman, Perkebunan Jambu Mete, Dan Perkebunan Tanaman Untuk Rempah	89.5
SEBAMBAN TERMINAL UMUM	Aktivitas Pelayanan Kepelabuhanan Laut	2,262.70
BERKAH SAMUDERA JAYA	Pengangkutan dan Penjualan Batubara antar Provinsi dan Lintas Negara	1,500.00
DELAPAN ENAM	Penggalian Batu Hias dan Batu Bangunan	1,200.00
JHONLIN AGRO RAYA	Peternakan sapi	1,069.10
FASS FOREST DEVELOPMENT	Pertanian Buah-Buahan, Perkebunan Kelapa, Perkebunan Kelapa Sawit, Perkebunan Tanaman Untuk Minuman, Perkebunan Jambu Mete, Dan Perkebunan Tanaman Untuk Rempah	850
AMANAH PUTRA BORNEO	Pertambangan Batubara	71
BUKIT MAKMUR MANDIRI UTAMA	Jasa Pertambangan dan Penggalian Lainnya	8,368.00
BINA INDO RAYA	Aktivitas Pelayanan Kepelabuhanan Laut	9,278.40
BORNEO PALM PLANTATION	Perekebunan Buah Kelapa Sawit	6,700.00
SAPTAINDRA SEJATI	Jasa persewaan dan sewa guna usaha tanpa hak opsi mesin dan peralatan industri	3,111.70
SAPTAINDRA SEJATI	Jasa reparasi mesin untuk keperluan khusus	401.5
JHONLIN AGRO RAYA	Perekebunan Buah Kelapa Sawit	567.1
MAMING PROPERTI BATULICIN	Konstruksi Gedung Tempat Tinggal	515.1
PURWAKARTA BESKOS ENAM SEMBILAN	Penggalian Batu Hias dan Batu Bangunan	247.5
BUANA KARYA BHAKTI	Perekebunan Buah Kelapa Sawit	261.6

## PERBANKAN, KOPERASI, DAN HARGA-HARGA

<i>Perusahaan / Company</i>	<i>Bidang Usaha / Origin</i>	Tambahkan Investasi (Dalam Rp. Juta)
(1)	(2)	(3)
BUANA KARYA BHAKTI	Industri Minyak dan Lemak dari Nabati dan Hewani	55
PRASMANINDO BOGA UTAMA	Penyediaan Makanan Lainnya / Jasa Katering	75.9
ENAM SEMBILAN TRADING BATUBARA	Perdagangan Besar Bahan Bakar Padat, Cair dan Gas	20
FASS FOREST DEVELOPMENT	Perekebunan Buah Kelapa Sawit	963
	Perdagangan Eceran Makanan, Minuman di Supermarket/Minimarket	1,704.90
	Perdagangan Eceran Makanan, Minuman di Supermarket/Minimarket	1,551.50
	Perdagangan Eceran Makanan, Minuman di Supermarket/Minimarket	1,474.70
	Perdagangan Eceran Makanan, Minuman di Supermarket/Minimarket	730.9
	Perdagangan Eceran Makanan, Minuman di Supermarket/Minimarket	709
	Perdagangan Eceran Makanan, Minuman di Supermarket/Minimarket	655.7
	Perdagangan Eceran Makanan, Minuman di Supermarket/Minimarket	631.9
	Perdagangan Eceran Makanan, Minuman di Supermarket/Minimarket	621.8
	Perdagangan Eceran Makanan, Minuman di Supermarket/Minimarket	514.8
	Perdagangan Eceran Makanan, Minuman di Supermarket/Minimarket	479.2
	Perdagangan Eceran Makanan, Minuman di Supermarket/Minimarket	472.5
	Perdagangan Eceran Makanan, Minuman di Supermarket/Minimarket	320
	Perdagangan Eceran Makanan, Minuman di Supermarket/Minimarket	250.4
SEMAR BATULICIN JAYA	Penyiapan Lahan	15
LA JAYA MOTOR	Reparasi Mobil	75
JHONLIN AGRO RAYA	Perkebunan Kelapa Sawit	405.2
BORNEO HENJAYA ABADI	Perdagangan Eceran Bahan Logam Untuk Bahan Konstruksi	35
JHONLIN AGRO RAYA	Perkebunan Kelapa Sawit	107,186.40
BUANA KARYA BHAKTI	Perkebunan Buah Kelapa Sawit	617.2
BUANA KARYA BHAKTI	Industri Minyak Makanan dan Lemak Nabati	367.5
FASS FOREST DEVELOPMENT	Perekebunan Buah Kelapa Sawit	978
TUNAS INTI ABADI	Pertambangan Batu Bara	5,575.60

## BANKING, COOPERATIVE, AND PRICES

<i>Perusahaan / Company</i>	<i>Bidang Usaha / Origin</i>	<i>Tambahan Investasi (Dalam Rp. Juta)</i>
(1)	(2)	(3)
GAWI MAKMUR KALIMANTAN	Perekebunan Buah Kelapa Sawit	1,146.50
GAWI MAKMUR KALIMANTAN	Industri Minyak Makanan dan Lemak Nabati	2,579.20
BATULICIN NUSANTARA MARITIM	Angkutan Laut Dalam Negeri	218,038.70
AMANAH PUTRA BORNEO	Perdagangan Besar Bahan Bakar Padat, Cair dan Gas	134.4
HAJI MAMING BATULICIN	Industri Penggilingan Beras dan Penyosongan dan Industri Penggilingan dan Pembersihan Jagung	123
ZAY PUTERA PRATAMA	Konstruksi Jalan Raya	50
BUKIT MAKMUR MANDIRI UTAMA	Jasa Pertambangan dan Penggalian Lainnya	15,161.30
JHONLIN AGRO LESTARI	Perkebunan Buah Kelapa Sawit	161,612.50
BUANA KARYA BHAKTI	Perkebunan Buah Kelapa Sawit	867.9
BUANA KARYA BHAKTI	Industri Minyak Makanan dan Lemak Nabati	4,323.60
FASS FOREST DEVELOPMENT	Perekebunan Buah Kelapa Sawit	364
HAJI MAMING BATULICIN	Industri Penggilingan Beras dan Penyosongan dan Industri Penggilingan dan Pembersihan Jagung	1,715.30
HAJI MAMING PELABUHAN	Industri Produk dari Hasil Kilang Minyak Bumi	1,273.30
BATULICIN BORNEO MARITIM	Pengerukan dan Pemeliharaan Sungai, Pelabuhan, Rawa, Danau, Alur Pelayaran, Kolam dan Kanal	1,190.60
ARYATAMA BANUA BIRU	Hotel Bintang Tiga	6.6
RADINE CAPPADANG	Penanganan Kargo (Bongkar Muat Barang)	30
RAYANE JAYA MAKMUR	Penanganan Kargo (Bongkar Muat Barang)	30
RALINE BAHARI CAKRAWALA	Penanganan Kargo (Bongkar Muat Barang)	30
AMANAH PUTRA BORNEO	Perdagangan Besar Bahan Bakar Padat, Cair dan Gas	2,133.10
MAMING SUMBER SEWANGI	Industri Pengolahan Es	321.2
HAJI MAMING ALMA BATULICIN	Industri Air Minum dan Air Mineral	1,237.10
TUNAS TAMBANG TENTERAM	Pertambangan Bijih Nikel	30
BATULICIN ENAM SEMBILAN PERTAMBANGAN	Pertambangan Batubara	2,990.80
ENAM SEMBILAN TRADING BATUBARA	Perdagangan Besar Bahan Bakar Padat, Cair dan Gas	30
SENTRA AGRO SUMBER RAYA	Perdagangan Besar Padi dan Palawija	30
KARYA TANTRA MEGA	Konstruksi Jalan Raya	6,992.60

<i>Perusahaan / Company</i>	<i>Bidang Usaha / Origin</i>	Tambahan Investasi (Dalam Rp. Juta)
(1)	(2)	(3)
BUKIT MAKMUR MANDIRI UTAMA	Jasa Pertambangan dan Penggalian Lainnya	5,082.80
TUNAS INTI ABADI	Pertambangan Batu Bara	295.6
SAPTAINDRA SEJATI	Jasa persewaan dan sewa guna usaha tanpa hak opsi mesin dan peralatan industri	3.2
SAPTAINDRA SEJATI	Jasa reparasi mesin untuk keperluan khusus	3.2
JHONLIN AGRO LESTARI	Perkebunan Buah Kelapa Sawit	2,537.10
2 0 2 0		724 410,6
2 0 1 9		4 001 883,80
2 0 1 8		22 431 250,56
2 0 1 7		8 902 537,00
2 0 1 6		4 372 746,80

Sumber/ Source : Dinas Penanaman Modal dan PTSP Kab. Tanah Bumbu/Investment Department and OSS of Tanah Bumbu Regency



**Tabel 9.2.3** Realisasi Jumlah Proyek, Investasi dan Tenaga Kerja di Kab Tanah Bumbu, 2020  
*Tabel Actual of Number of Project, Investment Value and Its Employees in Tanah Bumbu Regency, 2020*

Proyek Investasi / Investment Project	Jumlah Proyek / Number of Project	Nilai Investasi / Investment Value	Tenaga Kerja / Employee	
			TKI / Local Worker	TKA / Foreign Worker
	(2)	(3)	(4)	(5)
Proyek Modal Dalam Negeri / Domestic Investment Projects	316	Rp. 724 410,60 Juta	575	-
Proyek Penanaman Modal Asing / Foreign Investment Projects	42	Rp. 278 234,70 Juta	513	2
<b>Jumlah</b>	<b>358</b>	<b>Rp. 1 002 645,30 Juta</b>	<b>1 088</b>	<b>2</b>
2019	32	Rp 9 747 552 400 000	8 391	-
2018	88	Rp 15 058 077 973 445 \$ 385 060 400	13 941	-
2017	17	Rp 3 729 930 000 \$ 386 188 200	4 675	-
2016	13	Rp8 205 672 800 000	3 454	4
2015	44	Rp64 139 500 000 US\$ 385 060,4	4 267	-
2014	13	Rp 1 549 033 000 000 US\$385 060,4	4 267	-
2013	9	Rp11 000 000 000 US\$12 483 000	403	-

Sumber/ Source : Dinas Penanaman Modal dan PTSP Kab. Tanah Bumbu/Investment Department and OSS of Tanah Bumbu Regency

### 9.3 KOPERASI/COOPERATION

Tabel 9.3.1 Jumlah Koperasi Menurut Jenis Koperasi dan Kecamatan di Kabupaten Tanah Bumbu, 2020

*Tabel* Number of Cooperatives by Type of Cooperative and Subdistrict in Tanah Bumbu Regency, 2020

Kecamatan Subdistrict	KUD	KPR	KOPKAR	Lainnya Other	Jumlah Total
(1)	(2)	(3)	(4)	(5)	(6)
Kusan Hilir	2	0	0	28	30
Sungai Loban	8	0	1	17	26
Satui	12	0	7	71	90
Angsana	7	0	1	16	24
Kusan Hulu	10	0	0	25	35
Kuranji	4	0	0	3	7
Batulicin	2	0	3	29	34
Karang Bintang	5	0	1	15	21
Simpang Empat	6	0	5	76	87
Mantewe	7	0	0	18	25
Tanah Bumbu	64	0	18	298	379

Sumber/ Source: Dinas Tenaga Kerja, Transmigrasi, Koperasi dan Usaha Mikro Kab, Tanah Bumbu  
Manpower, Transmigration, Cooperation dan Micro Labor Service of Tanah Bumbu Regency

**Tabel 9.3.2** Jumlah Koperasi, Anggota dan Volume Usaha Menurut Bentuk Koperasi di Kabupaten Tanah Bumbu, 2020  
*Number of Co-operation, Member and Output by Kind of Co-operation in Tanah Bumbu Regency, 2020*

Bentuk Koperasi / Kind of Co-operation	Jumlah / Total (Unit)	Anggota / Members (Orang)	Volume Usaha / Output (Rp, 000)
(1)	(2)	(3)	(4)
<b>1. Koperasi Unit Desa</b>	<b>63</b>	<b>14 404</b>	<b>12 413 168 000</b>
2. Koperasi Pondok Pesantren	4	204	-
3. Koperasi Pegawai Negeri	15	1 910	3 778 649 000
4. Koperasi Karyawan	18	2 670	2 517 556 000
<b>5. Koperasi Serba Usaha</b>	<b>183</b>	<b>9 147</b>	<b>59 686 683 000</b>
6. Koperasi Pasar	2	963	-
7. Koperasi Angkutan	6	210	-
8. Koperasi Wanita	7	394	1 404 673 000
<b>9. Koperasi Tani</b>	<b>17</b>	<b>1 411</b>	<b>2 786 210 000</b>
10. Koperasi Polisi	1	398	1 192 020 000
9. Koperasi Nelayan	4	502	-
12. Koperasi Simpan Pinjam	6	299	275 000 000
13. Koperasi Sekunder	1	435	-

Lanjutan Tabel/*Continued Table 9.3.2*

Bentuk Koperasi / <i>Kind of Co-operation</i>	Jumlah / <i>Total</i> (Unit)	Anggota / <i>Members</i> (Orang)	Volume Usaha / <i>Output (Rp, 000)</i>
(1)	(2)	(3)	(4)
<b>14. Koperasi Lainnya</b>			
- Koperasi Pemuda	1	22	-
- Kop, Industri & Kerajinan	1	55	-
- Kop, Kredit	2	3 523	28 399 766 000
- Koperasi lahan	1	195	-
- Kop, Bun	2	4 205	1 740 596 000
- Kop, Jek	1	29	-
- Kop, Jasa Keu, Syariah	7	940	3 592 916 000
- Jasa	20	2 203	6 808 148 000
- Produsen	12	267	-
- Konsumen	4	198	-
- Kop, Kayu	1	43	-
<b>Jumlah</b>	<b>379</b>	<b>44 627</b>	<b>124 595 385 000</b>
2 0 1 9	372	43 614	78 891 712 000
2 0 1 8	368	51 319	70 932 456 000
2 0 1 7	360	47 068	44 713 764 794
2 0 1 6	350	45 077	29 620 693,566

Sumber/ Source: Dinas Tenaga Kerja, Transmigrasi, Koperasi dan Usaha Mikro Kab, Tanah Bumbu  
*Manpower, Transmigration, Cooperation dan Micro Labor Service of Tanah Bumbu Regency*

**Tabel 9.3.3** Jumlah Koperasi dan Anggota Setiap Kecamatan di Kabupaten Tanah Bumbu, 2020  
*Number of Village Unit Co-operation, Member and Saving by Subdistrict in Tanah Bumbu Regency, 2020*

Kecamatan Subdistrict	Jumlah / Total (Unit)	Anggota / Members (Orang)
(1)	(2)	(3)
Kusan Hilir	30	1 915
Sungai Loban	26	3 046
Satui	90	14 436
Angsana	24	2 489
Kusan Hulu	35	2 910
Kuranji	7	1 344
Batulicin	34	1 696
Karang Bintang	21	2 840
Simpang Empat	87	8 697
Mantewe	25	5 254
Tanah Bumbu	379	44 627
2 0 1 9	372	43 614
2 0 1 8	368	51 319
2 0 1 7	360	47 068
2 0 1 6	350	45 077
2 0 1 5	337	42 275
2 0 1 4	309	41 497
2 0 1 3	289	40 180

Sumber/ Source: Dinas Tenaga Kerja, Transmigrasi, Koperasi dan Usaha Mikro Kab, Tanah Bumbu  
*Manpower, Transmigration, Cooperation dan Micro Labor Service of Tanah Bumbu Regency*

**Tabel 9.3.4** Jumlah Koperasi Primer dan Sekunder di Kabupaten Tanah Bumbu, 2020  
*Number of Primary and Secondary Co-operation in Tanah Bumbu Regency, 2020*

Jenis Koperasi / Kind of Co-operation	Jumlah / Total (Unit)	Anggota / Members (Orang)	Simpanan / Saving (Rp)
(1)	(2)	(3)	(4)
Koperasi Primer	378	44 192	77 090 072 000
Koperasi Sekunder	1	435	45 000 000
<b>Tanah Bumbu</b>	<b>379</b>	<b>44 627</b>	<b>77 135 072 000</b>
2 0 1 9	373	43 614	78 891 712 000
2 0 1 8	368	51319	56 775 232 000
2 0 1 7	360	47 068	44 713 764 794
2 0 1 6	350	45 077	18 214 756 768
2 0 1 5	337	42 275	18 166 756 768
2 0 1 4	309	41 497	17 557 107 200
2 0 1 3	289	39 854	17 000 193 200

Sumber/ Source: Dinas Tenaga Kerja, Transmigrasi, Koperasi dan Usaha Mikro Kab, Tanah Bumbu  
 Manpower, Transmigration, Cooperation dan Micro Labor Service of Tanah Bumbu Regency

**Tabel 9.3.5** Jumlah Koperasi Aktif dan Non-Aktif di Kabupaten Tanah Bumbu, 2020  
*Number of Active and Non-active Co-operation in Tanah Bumbu Regency, 2020*

Kecamatan <i>Subdistrict</i>	Jumlah / <i>Total</i> (Unit)	Jumlah Koperasi Aktif / <i>Number of Active</i> <i>Co-operation</i>	Jumlah Koperasi non-Aktif / <i>Number of non-Active</i> <i>Co-operation</i>
(1)	(2)	(3)	(4)
Kusan Hilir	30	25	5
Sungai Loban	26	23	3
Satui	90	73	17
Angsana	24	23	1
Kusan Hulu	35	33	2
Kuranji	7	7	0
Batulicin	34	30	4
Karang Bintang	21	18	3
Simpang Empat	87	74	13
Mantewe	25	23	1
<b>Tanah Bumbu</b>	<b>379</b>	<b>329</b>	<b>50</b>

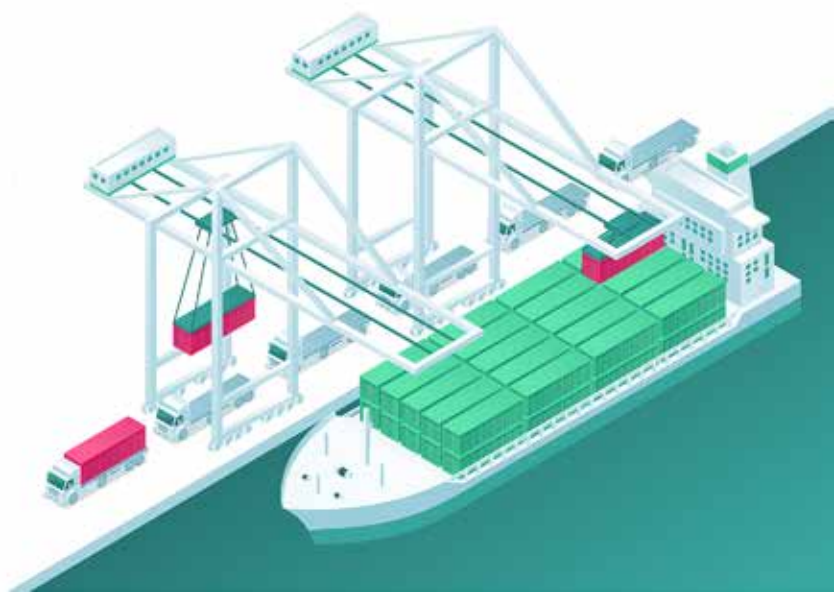
Sumber/ Source: Dinas Tenaga Kerja, Transmigrasi, Koperasi dan Usaha Mikro Kab, Tanah Bumbu  
*Manpower, Transmigration, Cooperation dan Micro Labor Service of Tanah Bumbu Regency*

BAB 10

# PENGELUARAN PENDUDUK

POPULATION EXPENDITURES

<https://tanahbumbukab.bps.go.id>





<https://tanahbumbukab.bps.go.id>

**PENJELASAN TEKNIS**

1. **Pengeluaran rata-rata per kapita** adalah biaya yang dikeluarkan untuk konsumsi semua anggota rumah tangga selama sebulan baik yang berasal dari pembelian, pemberian maupun produksi sendiri dibagi dengan banyaknya anggota rumah tangga dalam rumah tangga tersebut

**TECHNICAL NOTES**

1. *Per capita Average Expenditure* is the cost spent for all household members consumption during the month, whether from purchasing, giving or own production, divided by the number of household members in the household

<https://tanahbumbukab.bps.go.id>

ULASAN	DESCRIPTION
<p><b>10.1 Pengeluaran Penduduk</b></p> <p>Penduduk Kabupaten Tanah Bumbu terdiri dari empat golongan pengeluaran Golongan pengeluaran terkecil dari range &lt;750.000 rupiah per bulan dan terbesar pada range 1.500.000+. Persentase penduduk Tanah Bumbu terbesar pada golongan pengeluaran 1.500.000+ rupiah per bulan adalah sebanyak 28,47% dan persentase penduduk terkecil pada golongan pengeluaran &lt;750.000 rupiah per bulan sebanyak 21,59%.</p>	<p><b>10.1 Population Expenditure</b></p> <p><i>People of Tanah Bumbu Regency consists of five categories of expenditure The smallest expenditure group of IDR &lt;499.999 range per month and the largest in the range IDR 1,500,000+. Percentage of population in Tanah Bumbu largest expenditure group IDR 1.500.000+ per month is 28,47% and percentage of population The smallest on the expenditure group IDR &lt;750.000 per month is 21,59%.</i></p>
<p><b>10.2 Konsumsi</b></p> <p>Persentase rata-rata pengeluaran untuk konsumsi makanan di Kabupaten Tanah Bumbu tertinggi yaitu untuk konsumsi makanan/minuman jadi sebesar 18,10 persen sedangkan persentase terkecil pada umbi-umbian sebesar 0,23 persen. Angka persentase rata-rata pengeluaran konsumsi rokok juga cukup tinggi berada pada peringkat kedua sebesar 5,85 persen.</p>	<p><b>10.2 Consumption</b></p> <p><i>The average percentage of expenditure on food consumption in Tanah Bumbu Regency's highest consumption of food / drinks so amounted to 18,10 percent, while the smallest percentase on tubers of 0.23 percent. Figures average percentage of cigarette consumption expenditure is also high enough to be on 2nd rank by 5,85 percent.</i></p>
<p>Persentase rata-rata pengeluaran untuk konsumsi non makanan di Kabupaten Tanah Bumbu tertinggi yaitu pada pengeluaran untuk perumahan dan fasilitas rumah tangga sebesar 26,23 persen sedangkan persentase terkecil pada keperluan pesta dan upacara sebesar 1,26 persen.</p>	<p><i>The average percentage of expenditures for non-food consumption in Tanah Bumbu regency highest in spending on housing and household facility amounting to 26.23 percent while the lowest percentage in the party and ceremonial purposes amounted to 1,26 percent.</i></p>

**10.1 PENGELUARAN PENDUDUK/POPULATION EXPENDITURES**

**Tabel 10.1.1** Persentase Penduduk Menurut Golongan Pengeluaran Per Kapita Sebulan di Kabupaten Tanah Bumbu, 2020

*Tabel* Percentage of Population by Expenditure Per Capita Per Month Class in Tanah Bumbu Regency, 2020

Golongan Pengeluaran Expenditure Class (rupiah)	Persentase Penduduk Percentage of Population
(1)	(2)
< 750 000	21,59
750 000–999 999	18,61
1 000 000–1 499 999	31,34
>= 1 500 000	28,47
Jumlah/Total	100,00

Sumber/Source: Survei Sosial Ekonomi Nasional, Maret/National Socioeconomic Survey, March 2020

## 10.2 KONSUMSI/CONSUMPTION

**Tabel 10.2.1** Rata-rata Pengeluaran Per Kapita Sebulan Menurut Kelompok Komoditas di Kabupaten Tanah Bumbu, 2020  
*Average Expenditure and Percentage of Average Expenditure Per Capita Per Month by Food Group in Tanah Bumbu Regency, 2020*

Kelompok Komoditas/ Commodity Group	2019	2020
(1)	(2)	(3)
<b>Makanan/Food</b>		
Padi-padian/Cereals	61 417	65 908
Umbi-umbian/Tubers	3 748	3 140
Ikan/udang/cumi/kerang/Fish/shrimp/common squid/shells	69 405	62 195
Daging/Meat	21 310	26 283
Telur dan susu/Eggs and milk	46 496	47 866
Sayur-sayuran/Vegetables	41 356	48 732
Kacang-kacangan/Legumes	10 624	10 589
Buah-buahan/Fruits	33 787	29 599
Minyak dan kelapa/Oil and coconut	13 470	14 705
Bahan minuman/Beverage stuffs	19 949	21 655
Bumbu-bumbuan/Spices	15 412	14 496
Konsumsi lainnya/Miscellaneous food items	15 332	14 813
Makanan dan minuman jadi/Prepared food and beverages	229 783	244 456
Rokok/Cigarettes	84 985	78 979
<b>Jumlah makanan/Total food</b>	<b>667 074</b>	<b>683 417</b>
<b>Bukan makanan/Non-food</b>		
Perumahan dan fasilitas rumah tangga/Housing and household facilities	366 668	354300
Aneka komoditas dan jasa/Goods and services	182 347	119 041
Pakaian, alas kaki, dan tutup kepala/Clothing, footwear, and headgear	57 229	43 700
Komoditas tahan lama/Durable goods	171 390	100 783
Pajak, pungutan, dan asuransi/Taxes and insurance	44 274	32 720
Keperluan pesta dan upacara/kenduri/Parties and ceremonies	19 042	16 986
<b>Jumlah bukan makanan/Total non-food</b>	<b>840 950</b>	<b>667 530</b>
<b>Jumlah/Total</b>	<b>1 508 024</b>	<b>1 350 947</b>

Sumber/Source: BPS, Survei Sosial Ekonomi Nasional (Susenas) Maret/BPS-Statistics Indonesia, National Socioeconomic Survey March

Tabel 10.2.2 Persentase Pengeluaran Per Kapita Sebulan Menurut Kelompok Komoditas di Kabupaten Tanah Bumbu, 2020  
*Average Expenditure and Percentage of Average Expenditure Per Capita Per Month by Food Group in Tanah Bumbu Regency, 2020*

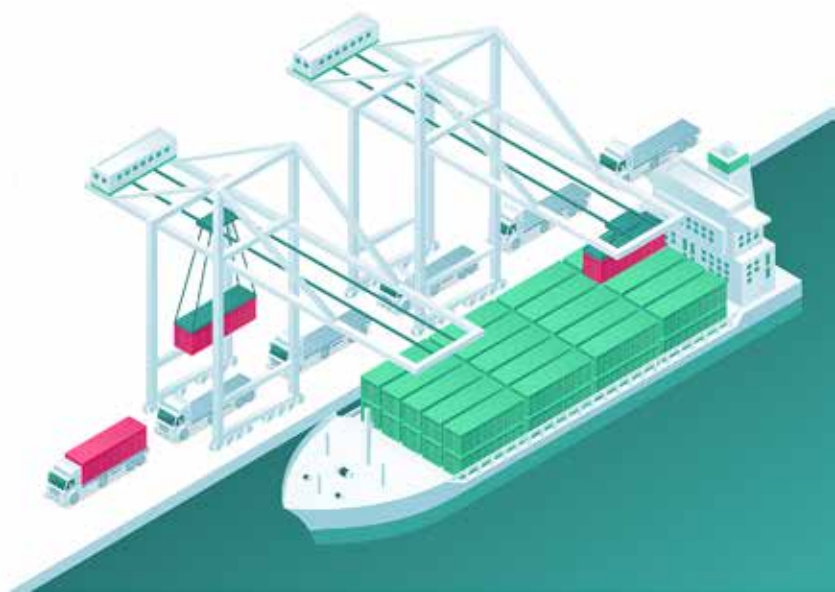
Kelompok Komoditas/ Commodity Group	2019	2020
(1)	(2)	(3)
<b>Makanan/Food</b>		
Padi-padian/ <i>Cereals</i>	4,07	4,88
Umbi-umbian/ <i>Tubers</i>	0,25	0,23
Ikan/udang/cumi/kerang/ <i>Fish/shrimp/common squid/shells</i>	4,60	4,60
Daging/ <i>Meat</i>	1,41	1,95
Telur dan susu/ <i>Eggs and milk</i>	3,08	3,54
Sayur-sayuran/ <i>Vegetables</i>	2,74	3,61
Kacang-kacangan/ <i>Legumes</i>	0,70	0,78
Buah-buahan/ <i>Fruits</i>	2,24	2,19
Minyak dan kelapa/ <i>Oil and coconut</i>	0,89	1,09
Bahan minuman/ <i>Beverage stuffs</i>	1,32	1,60
Bumbu-bumbuan/ <i>Spices</i>	1,02	1,07
Konsumsi lainnya/ <i>Miscellaneous food items</i>	1,02	1,10
Makanan dan minuman jadi/ <i>Prepared food and beverages</i>	15,24	18,10
Rokok/ <i>Cigarettes</i>	5,64	5,85
<b>Jumlah makanan/Total food</b>	<b>44,23</b>	<b>50,59</b>
<b>Bukan makanan/Non-food</b>		
Perumahan dan fasilitas rumah tangga/ <i>Housing and household facilities</i>	24,31	26,23
Aneka komoditas dan jasa/ <i>Goods and services</i>	12,09	8,81
Pakaian, alas kaki, dan tutup kepala/ <i>Clothing, footwear, and headgear</i>	3,79	3,23
Komoditas tahan lama/ <i>Durable goods</i>	11,37	7,46
Pajak, pungutan, dan asuransi/ <i>Taxes and insurance</i>	2,94	2,42
Keperluan pesta dan upacara/kenduri/ <i>Parties and ceremonies</i>	1,26	1,26
<b>Jumlah bukan makanan/Total non-food</b>	<b>55,77</b>	<b>49,41</b>
<b>Jumlah/Total</b>	<b>100,00</b>	<b>100,00</b>

Sumber/Source: BPS, Survei Sosial Ekonomi Nasional (Susenas) Maret/BPS-Statistics Indonesia, National Socioeconomic Survey March

<https://tanahbumbukab.bps.go.id>

BAB 11  
PERDAGANGAN  
TRADE

<https://tanahbumbukab.bps.go.id>





<https://tanahbumbukab.bps.go.id>

## PENJELASAN TEKNIS

## TECHNICAL NOTES

- |  |  |
|--|--|
| <p>1. Sistem pencatatan Statistik Ekspor dan Impor adalah "General Trade" dengan wilayah pencatatan meliputi seluruh wilayah kepabeanan Indonesia,</p>   | <p>1. <i>The recording of export and import statistics is based on General Trade System covering all Indonesian customs areas,</i></p>   |
| <p>2. Pengesahan dokumen kepabeanan ekspor dan impor dilakukan oleh Bea dan Cukai berdasarkan Persetujuan Muat/Bongkar Barang,</p>   | <p>2. <i>The legalization of customs export and import documents is conducted by the Customs and Excise Office,</i></p>  |
| <p>3. Data ekspor berasal dari dokumen kepabeanan BC 3,0 atau yang disebut dokumen Pemberitahuan Ekspor Barang (PEB) yang diisi oleh eksportir,</p>  | <p>3. <i>The export data are compiled based on customs export documents BC 3,0 or known as Export Declarations (PEB), filled by exporters,</i></p>   |
| <p>4. Data impor berasal dari dokumen kepabeanan BC 2,0 atau yang disebut dokumen Pemberitahuan Impor Barang (PIB), Pemberitahuan Impor Barang Khusus (PIBK), Pemberitahuan Pabean Free Trade Zone (PPFTZ) dan dokumen kepabeanan BC 2,3 yang mencatat impor barang dari Luar Negeri ke Kawasan Berikat,</p> | <p>4. <i>The import data are compiled based on customs import documents BC 2,0 or known as Import Declarations Form (PIB), Import Declarations Form for Special Commodity (PIBK), Customs Declaration Form for Free Trade Zone (PPFTZ), and customs import documents BC 2,3 which records import goods from foreign country to Bounded Zones Area,</i></p> |
| <p>5. Barang-barang yang dikirim ke luar negeri untuk diolah dicatat sebagai ekspor, sedangkan hasil olahan yang dikembalikan ke Indonesia dicatat sebagai impor,</p>  | <p>5. <i>Goods send abroad for processing purposes are recorded as export while its product sent to Indonesia are recorded as import,</i></p>  |
| <p>6. Barang-barang luar negeri yang diolah di dalam negeri dicatat sebagai barang impor meskipun barang olahan tersebut akan kembali ke luar negeri,</p>  | <p>6. <i>Foreign goods processed in Indonesia are still recorded as imports although the products will be sent to abroad,</i></p>  |
| <p>7. Barang-barang yang tidak dicakup dalam pencatatan:</p> <p>a. Pakaian dan barang-barang perhiasan</p>   | <p>7. <i>The following goods are not included in the statistics:</i></p> <p>a. <i>Clothings and passengers' jewelry,</i></p>   |

- penumpang,
- b. Barang-barang bawaan penumpang dari/ke luar negeri untuk dipakai sendiri, kecuali lemari es, pesawat televisi, dan sebagainya,
- c. Barang-barang untuk keperluan perwakilan kedutaan suatu negara,
- d. Barang-barang ekspedisi dan ekshibisi atau pameran,
- e. Barang-barang untuk militer yang diimpor langsung oleh angkatan bersenjata
- f. Pembungkus/peti kemas untuk diisi kembali,
- g. Uang dan surat-surat berharga,
- h. Barang-barang contoh
8. Sistem pengolahan dokumen impor/ ekspor Indonesia adalah sistem “Carry Over” yaitu dokumen ditunggu selama satu bulan, setelah bulan berjalan, sedangkan dokumen-dokumen yang terlambat akan diolah pada bulan berikutnya, Dengan demikian dokumen bulan-bulan sebelumnya yang terlambat diterima dan masuk pada bulan berjalan, diperlakukan sebagai dokumen bulan pengolahan,
9. Pelabuhan Muat adalah pelabuhan darimana barang diangkut ke luar negeri atau diekspor
10. Negara tujuan adalah negara tujuan akhir yang diketahui untuk barang ekspor yang dikirim ke luar negeri
11. Jenis komoditi adalah barang ekspor yang dicatat sesuai kode Harmonized System (HS)
- b. Luggage of passengers for own use, except refrigerators, television sets, etc,*
- c. Goods imported/exported for the use of foreign representative countries/ embassies,*
- d. Goods for expeditions, and shows or exhibitions,*
- e. Military goods directly imported by the Armed Forces,*
- f. Packings/containers to be refilled,*
- g. Bank notes and securities*
- h. Sample goods*
8. *The carry-over system is used in processing Indonesian export and import documents, Documents are processed one month after the current month, while those received later will be processed for the succeeding month, This means previous documents received in the current month will be treated as processed documents,*
9. *Port of loading is port where the goods are transported out of the country or exported,*
10. *Country of destination is country that is known to export goods sent abroad,*
11. *Type commodity is exported goods recorded based on Harmonized System (HS) code.*

**ULASAN****DESCRIPTION****11.1 Perdagangan**

Terdapat 136 pasar yang tercatat pada Dinas Perdagangan dan Perindustrian Kabupaten Tanah Bumbu. 5 di antaranya dikelola oleh Pemerintah Kabupaten, 70 adalah pasar tradisional yang dikelola swasta dan 61 pasar modern yang tersebar di 10 (sepuluh) kecamatan.

**11.1 Trade**

*On market facilities, there were 136 markets registered by Building, Market and Cleaning Service of Tanah Bumbu Regency. 5 of them handled by Tanah Bumbu Regency Government, and 70 village markets and 61 modern markets were distributed in 10 subdistricts.*

<https://tanahbumbukab.bps.go.id>

**11.1 PERDAGANGAN / TRADE****Tabel 11.1.1** Jumlah Perusahaan Menurut Bentuk Badan Hukum di Kabupaten Tanah Bumbu, 2015-2020*Number of Establishments by Type of Business Entity in Tanah Bumbu Regency, 2015-2020*

Tipe Badan Hukum <i>Type of Business Entity</i>	2015	2016	2017	2018	2019	2020
(1)	(2)	(3)	(4)	(5)	(6)	(7)
Perseroan Terbatas	7	7	136	63	53	101
CV/Firma	69	70	95	104	134	222
Koperasi	4	5	15	7	17	16
Perorangan	1 186	1 417	6	1	-	10
Lainnya	-	-	128	8	-	8
<b>Jumlah/Total</b>	<b>1 266</b>	<b>1 499</b>	<b>380</b>	<b>183</b>	<b>204</b>	<b>357</b>

Sumber/Source: Dinas Perdagangan dan Perindustrian Kabupaten Tanah Bumbu /

*Department of Industry and Trade of Tanah Bumbu Regency*

**Tabel 11.1.2** Jumlah Pasar Menurut Jenis Pasar dan Kecamatan di Kabupaten Tanah Bumbu, 2020  
*The Number of Market by Its Kind and Subdistrict in Tanah Bumbu Regency, 2020*

Kecamatan / Subdistrict	Jenis Pasar / Kind of Market				Jumlah / Total
	Pasar Modern	Pasar Pemerintah	Pasar Rakyat / Tradisional	Pasar Kilat	
(1)	(2)	(3)	(4)	(5)	(6)
Kusan Hilir	5	1	6	-	12
Sungai Loban	-	-	9	-	9
Satui	16	1	8	-	25
Kusan Hulu	-	-	13	-	13
Batulicin	5	1	5	-	11
Simpang Empat	30	1	9	-	40
Karang Bintang	1	-	7	-	8
Mantewe	-	-	6	-	6
Kuranji	-	-	4	-	4
Angsana	4	1	3	-	8
<b>Tanah Bumbu</b>	<b>61</b>	<b>5</b>	<b>70</b>	<b>-</b>	<b>136</b>
2019	61	5	70	-	136
2018	31	25	49	-	105
2017	31	25	49	-	105
2016	31	19	54	-	105
2015	-	9	26	5	40
2014	-	9	26	5	40
2013	-	9	26	5	40
2012	-	9	18	3	30

Catatan : - Pasar Modern didapat dari data Toko Moderen  
 - Pasar Pemerintah merupakan pasar yang dikelola Pemda Kabupaten  
 - Pasar Rakyat / Tradisional merupakan Pasar yang dikelola Pemdes / swasta  
 - Pasar Kilat tidak ada data

Sumber/Source: **Dinas Perdagangan dan Perindustrian Kab, Tanah Bumbu /**  
*Trade and Industry Office of Tanah Bumbu Regency*

**Tabel 11.1.3** Lokasi dan Status Pengelolaan Setiap Pasar di Kabupaten Tanah Bumbu, 2020  
**Table** Location and Status of Market in Tanah Bumbu Regency, 2019

Nama Pasar / Name of Market	Lokasi Pasar / Location		Status Pasar / Status
	Desa / Village	Kecamatan / Subdistrict	
(1)	(2)	(3)	(4)
1. Pasar Bukit Baru	Bukit Baru (Sejahtera Mulya)	Satui	Pemda
2. Pasar Sungai Cuka	Sungai Cuka	Satui	Desa Adat
3. Pasar Harian Satui	Makmur Mulya	Satui	Swasta
4. Al-Kautsar	Al Kautsar	Satui	Desa Adat
5. Sungai Danau Raya	Sungai Danau	Satui	Pemda
6. Jombang	Jombang	Satui	Pemda
7. Wonorejo	Wonorejo	Satui	Desa Adat
8. Tegal Sari	Tegal Sari	Satui	Desa Adat
9. Desa Sumber Arum	Sumber Arum	Satui	Desa Adat
10. Tamunih	Temunih	Kusan Hulu	Desa Adat
11. Mangkalapi	Mangkalapi	Kusan Hulu	Pemda
12. Karang Sari	Karang Sari	Kusan Hulu	Desa Adat
13. Anjir Baru	Anjir Baru	Kusan Hulu	Desa Adat
14. Harapan Jaya	Harapan Jaya	Kusan Hulu	Desa Adat
15. Lasung	Lasung	Kusan Hulu	Desa Adat
16. Manuntung	Menuntung	Kusan Hulu	Desa Adat
17. Tapus	Tapus	Kusan Hulu	Swasta
18. Tamara	Teluk Kepayang	Kusan Hulu	Desa Adat
19. Hanyar	Binawara	Kusan Hulu	Desa Adat
20. Lokpon	Teluk Kepayang	Kusan Hulu	Desa Adat

Lanjutan Tabel Tabel 11.1.3 / Continued Table Tabel 11.1.3

	Nama Pasar / Name of Market	Lokasi Pasar / Location		Status Pasar / Status
		Desa / Village	Kecamatan / Subdistrict	
	(1)	(2)	(3)	(4)
21.	Karang Mulya	Karang Mulya	Kusan Hulu	Desa Adat
22.	Desa Tujuh	Karang Mulya	Kusan Hulu	Desa Adat
23.	Pagi Kodeco	Tung.Pangeran	Simpang Empat	Swasta
24.	Ampera	Tung.Pangeran	Simpang Empat	Swasta
25.	Sabtu	Tung.Pangeran	Simpang Empat	Desa Adat
26.	Pusat Niaga Bersujud	Sejahtera	Simpang Empat	Pemda
27.	Harian Simpang	Sejahtera	Simpang Empat	Swasta
28.	Sari Gadung	Sarigadung	Simpang Empat	Desa Adat
29.	Sejahtera	Sejahtera	Simpang Empat	Desa Adat
30.	Sungai Dua	Sungai Dua	Simpang Empat	Desa Adat
31.	Harian 599	Baroqah	Simpang Empat	Swasta
32.	Harian Kodeco	Gunung Antasari	Simpang Empat	Swasta
33.	Batulicin	Batulicin	Batulicin	Pemda
34.	Segumbang	Segumbang	Batulicin	Desa Adat
35.	Gunung Tinggi	Gunung Tinggi	Batulicin	Desa Adat
36.	Kersik Putih	Kersik Putih	Batulicin	Desa Adat
37.	Kusambi	Kusambi	Batulicin	Desa Adat
38.	Suka Maju	Suka Maju	Batulicin	Desa Adat
39.	Nusa Indah	Karang Indah	Angsana	Pemda
40.	Bayan Sari	Bayan Sari	Angsana	Desa Adat
41.	Sumber Baru	Sumber Baru	Angsana	Desa Adat
42.	Banjar Sari	Banjar Sari	Angsana	Desa Adat



Lanjutan Tabel Tabel 11.1.3 / Continued Table Tabel 11.1.3

	Nama Pasar / Name of Market	Lokasi Pasar / Location		Status Pasar / Status
		Desa / Village	Kecamatan / Subdistrict	
	(1)	(2)	(3)	(4)
43.	Raya Bersujud	Batuah	Kusan Hilir	Pemda
44.	Raya Bumi Pangeran	Pasar Baru	Kusan Hilir	Pemda
45.	Sepunggur	Sepunggur	Kusan Hilir	Desa Adat
46.	Api-Api	Api-Api	Kusan Hilir	Desa Adat
47.	Rantau Panjang Hulu	Rantau Panjang Hulu	Kusan Hilir	Desa Adat
48.	Saring Sungai Binjai	Saring Sungai Binjai	Kusan Hilir	Desa Adat
49.	Saring Sungai Bubu	Saring Sungai Bubu	Kusan Hilir	Desa Adat
50.	Sebamban Baru	Sebamban Baru	Sungai Loban	Desa Adat
51.	Sebamban Lama	Sebamban Lama	Sungai Loban	Desa Adat
52.	Batu Meranti	Batu Meranti	Sungai Loban	Pemda
53.	Dwi Marga Utama	Dwi Marga Utama	Sungai Loban	Pemda
54.	Sungai Dua Laut	Sungai Dua Laut	Sungai Loban	Desa Adat
55.	Sungai Loban	Sungai Loban	Sungai Loban	Desa Adat
56.	Sari Mulya	Sari Mulya	Sungai Loban	Pemda
57.	Marga Mulya	Marga Mulya	Sungai Loban	Desa Adat
58.	Sari Utama	Sari Utama	Sungai Loban	Desa Adat
59.	Giri Mulya	Giri Mulya	Kuranji	Desa Adat
60.	Ringkit	Ringkit	Kuranji	Desa Adat
61.	Waringin Tunggal	Waringin Tunggal	Kuranji	Desa Adat
62.	Karang Intan	Karang Intan	Kuranji	Pemda
63.	Karang Bintang	Karang Bintang	Karang Bintang	Pemda
64.	Manunggal Blok A	Manunggal	Karang Bintang	Pemda

Lanjutan Tabel Tabel 11.1.3 / Continued Table Tabel 11.1.3

	Nama Pasar / Name of Market	Lokasi Pasar / Location		Status Pasar / Status
		Desa / Village	Kecamatan / Subdistrict	
	(1)	(2)	(3)	(4)
65.	Indra Lestari Blok A	Maju Sejahtera	Karang Bintang	Desa Adat
66.	Rejowinangun	Rejo Winangun	Karang Bintang	Desa Adat
67.	Pandan Sari	Pandan Sari	Karang Bintang	Desa Adat
68.	Harapan Maju	Harapan Maju	Karang Bintang	Pemda
69.	Madu Retno	Madu Retno	Karang Bintang	Desa Adat
70.	42 Dalam	Suka Damai	Mantewe	Desa Adat
71.	Sepakat	Sepakat	Mantewe	Desa Adat
72.	Sido Mulyo	Sido Mulyo	Mantewe	Pemda
73.	Imel Baru	Imel Baru	Mantewe	Pemda
74.	Mantewe	Mantewe	Mantewe	Pemda
75.	Jumat Sidomulyo	Sidomulyo	Mantewe	Pemda

Sumber/Source: Dinas Perdagangan dan Perindustrian Kab, Tanah Bumbu/  
Trade and Industry Office of Tanah Bumbu Regency

**Tabel 11.1.4** Jumlah Sarana Perdagangan yang Digunakan Setiap Pasar di Kabupaten Tanah Bumbu, 2020  
**Table** The Number of Trading Facility Every Market, 2020

Nama Pasar / Name of Market	Sarana / Facility			
	Toko/ Kios	Bak/Los	Warung	Lapak
(1)	(2)	(4)	(5)	(6)
1. Pasar Bukit Baru	-	40	-	20
2. Pasar Sungai Cuka	-	-	-	35
3. Pasar Harian Satui	20	40	-	30
4. Al- Kautsar	10	80	-	48
5. Sungai Danau Raya	550	493	-	51
6. Jombang	-	-	-	65
7. Wonorejo	-	-	-	80
8. Tegal Sari	-	-	-	55
9. Desa Sumber Arum	-	-	-	20
10. Tamunih	-	10	-	28
11. Mangkalapi	-	10	-	35
12. Karang Sari	-	-	-	36
13. Anjir Baru	-	10	-	44
14. Harapan jaya	-	-	-	45
15. Lasung	-	10	-	10
16. Manuntung	-	10	-	7
17. Tapus	-	20	-	30
18. Tamara	-	40	-	65

Lanjutan Tabel Tabel 11.1.4/ Continued Table Tabel 11.1.4

Nama Pasar / Name of Market	Sarana / Facility			
	Toko	Bak	Warung	Lapak
(1)	(2)	(4)	(5)	(6)
19. Hanyar	-	20	-	60
20. Lokpon	-	20	-	20
21. Karang Mulya	-	20	-	61
22. Desa Tujuh	-	20	-	29
23. Pagi Kodeco	-	98	-	176
24. Ampera	-	53	-	9
25. Sabtu	-	-	-	196
26. Pusat Niaga Bersujud	358	190	-	290
27. Harian Simpang	60	112	-	-
28. Sari gadung	-	40	-	30
29. Sejahtera	-	2	-	150
30. Sungai dua	-	40	-	42
31. Harian 599	-	63	-	-
32. Harian Kodeco	-	32	-	140
33. Batulicin	8	42	-	-
34. Segumbang	-	-	-	35
35. Gunung tinggi	-	-	-	42
36. Kersik putih	-	20	-	46
37. Kusambi	-	-	-	64

Lanjutan Tabel Tabel 11.1.4/ Continued Table Tabel 11.1.4

Nama Pasar / Name of Market	Sarana / Facility			
	Toko/ Kios	Bak/ Los	Warung	Lapak
(1)	(2)	(4)	(5)	(6)
38. Suka Maju	-	-	-	66
39. Nusa Indah	70	231	-	86
40. Bayan Sari	-	15	-	55
41. Sumber baru	-	-	-	72
42. Banjar Sari	-	24	-	30
43. Raya Bersujud	20	80	-	50
44. Raya Bumi pangeran	269	214	-	115
45. Sepunggur	-	-	-	88
46. Api-Api	-	-	-	70
47. Rantau panjang Hulu	-	-	-	78
48. Saring Sungai binjai	-	-	-	76
49. Saring Sungai Bubu	-	-	-	72
50. Sebamban baru	-	120	-	112
51. Sebamban lama	-	60	-	240
52. Batu Meranti	-	60	-	59
53. Dwi Marga Utama	-	40	-	22
54. Sungai Dua Laut	-	-	-	54
55. Sungai Loban	-	-	-	49
56. Sari Mulya	-	120	-	10

Lanjutan Tabel 11.1.4/ Continued Table 11.1.4

Nama Pasar / Name of Market	Sarana / Facility			
	Toko/ Kios	Bak/ Los	Warung	Lapak
(1)	(2)	(4)	(5)	(6)
57. Marga Mulya	-	0	-	112
58. Sari utama	-	0	-	94
59. Giri Mulya	20	120	-	30
60. Ringkit	-	48	-	57
61. Waringin Tunggal	-	0	-	80
62. Karang Intan	-	14	-	70
63. Karang Bintang	-	100	-	25
64. Manunggal Blok A	56	120	-	0
65. Indra lestari Blok A	-	34	-	6
66. Rejowinangun	-	40	-	20
67. Pandan sari	-	40	-	20
68. Harapan Maju	-	40	-	34
69. Madu retno	-	20	-	35
70. 42 dalam	-	40	-	28
71. Sepakat	-	20	-	32
72. Sido Mulyo	-	0	-	110
73. Imel baru	-	20	-	26
74. Mantewe	-	40	-	38
75. Pasar Jum.at Sido Mulyo	-	3	-	110
2 0 2 0	1 441	3 198	0	4 425
2 0 1 9	1 190	2 819	0	4 841

Catatan/Note: Warung tidak ada, sedangkan toko dan kios sama.

Sumber/Source: Dinas Perdagangan dan Perindustrian Kabupaten Tanah Bumbu /  
Trade & Industry Service of Tanah Bumbu Regency

**Tabel 11.1.5** Daftar Stasiun Pengisian Bahan Bakar Umum di Tanah Bumbu, 2020  
**Table** The List of Station of Fuel Filling in Tanah Bumbu Regency, 2020

	Nama SPBU	Kode SPBU	Alamat
	(1)	(2)	(3)
1	PT. WIRA BANGSA BUANA PUTRA	64.721.15	Jl. Raya Provinsi Desa Sebampan Kecamatan Sungai Loban
2	PT. BERKAH PAGATAN BERSAUDARA	64.721.01	Jl. Brigjen H. Hasan Basri
3	PT. PUTRA NANDA BERSAUDARA	64.721.18	Jl. Poros Kodeco Km. 6 Desa Sarigadung
4	PT. SIMPANG NUR ANUGRAH	64.721.14	Jl. Raya Batulicin Kab. Tanah Bumbu
5	PT. BERKAH SUNGAI DUA	64.721.03	Jl. Raya Serongga Km. 4,5 Kec. Simpang Empat Kab. Tanah Bumbu
6	PT. PLAIAU BERSUJUD	64.721.05	Jl. Transmigrasi Km. 2,5 Desa Barokah Kec. Simpang Empat Kab. Tanah Bumbu
7	PT. ENERGI BUMI ABADI	64.721.06	Jl. Perintis Kemerdekaan
8	PT. MEGA PELUMASINDO BERLIAN	64.721.07	Jl. Raya Batulicin No 03 Rt 13 Desa Kersik Putih Kec. Batulicin Kab. Tanah Bumbu
9	PT. ARANIO RAZAK PUTRA	66.0322	Jl. Plajau KM. 6 Batulicin
10	PT. LAMARUPE	64.721.17	Jl. Provinsi Kec. Sungai Loban
11	PT. SEJATERAH ABADI BERSINAR	20.3.2.003	Jl. Provinsi KM Desa Damar Indah Kecamatan Sungai Loban
12	PT. ANUGRAH ANGSANA ABADI	64.721.12	Jl. Provinsi Km. 192 Angsana Kab. Tanah Bumbu
13	PT. MURSALIN	660.317	Jl. Raya Lasung Desa Karang Mulya Kec. Kusan Hulu Kab. Tanah Bumbu
	<b>2020</b>		<b>13</b>
	2019		15
	2018		13
	2017		19

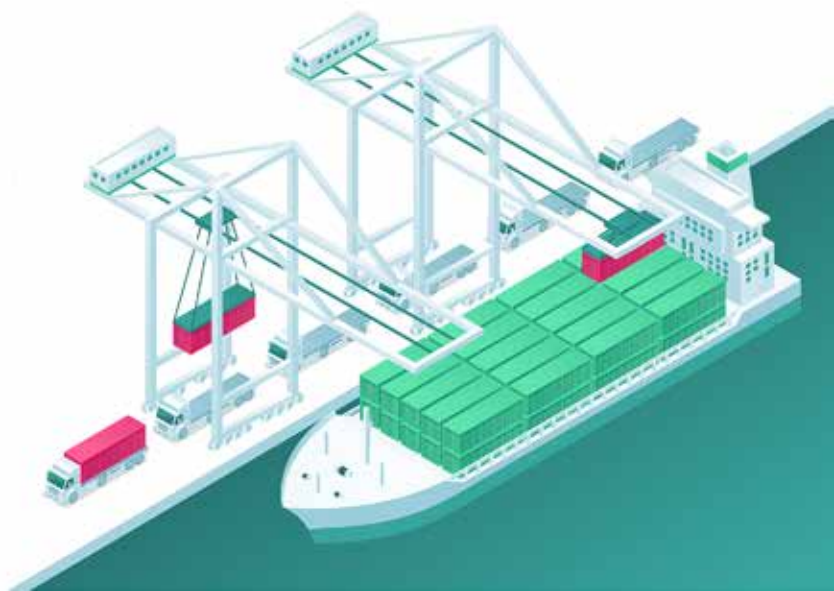
Sumber/Source: Dinas Perdagangan dan Perindustrian Kabupaten Tanah Bumbu /  
 Trade & Industry Service of Tanah Bumbu Regency

BAB 12

# SISTEM NERACA NASIONAL

SYSTEM OF NATIONAL ACCOUNTS

<https://tanahbumbukab.bps.go.id>





<https://tanahbumbukab.bps.go.id>

## PENJELASAN TEKNIS

1. Penghitungan statistik neraca nasional mengikuti buku petunjuk yang diterbitkan oleh Perserikatan Bangsa Bangsa (PBB) dikenal sebagai Sistem Neraca Nasional (SNN) SNN adalah rekomendasi internasional tentang bagaimana menyusun ukuran aktivitas ekonomi yang sesuai dengan standar neraca baku yang didasarkan pada prinsip-prinsip ekonomi Rekomendasi yang dimaksud dinyatakan dalam sekumpulan konsep, definisi, klasifikasi, dan aturan neraca yang disepakati secara internasional dalam mengukur indikator tertentu seperti Produk Domestik Bruto (PDB) Salah satu bentuk adaptasi pencatatan statistik nasional adalah melakukan perubahan tahun dasar PDB Indonesia dari tahun 2000 ke 2010 Perubahan tahun dasar PDB dilakukan seiring dengan mengadopsi rekomendasi PBB yang tertuang dalam Sistem Neraca Nasional 2008 (SNA 2008)
2. Produk Domestik Bruto pada tingkat nasional serta Produk Domestik Regional Bruto (PDRB) pada tingkat regional (provinsi) menggambarkan kemampuan suatu wilayah untuk menciptakan nilai tambah pada suatu waktu tertentu Untuk menyusun PDB maupun PDRB digunakan 2 pendekatan, yaitu lapangan usaha dan pengeluaran Keduanya menyajikan komposisi data nilai tambah dirinci menurut sumber kegiatan ekonomi (lapangan usaha) dan menurut komponen penggunaannya PDB maupun PDRB dari sisi lapangan usaha merupakan penjumlahan seluruh komponen nilai

## TECHNICAL NOTES

1. *The method used to estimate national accounts statistics is based on the standard guidelines formed by United Nation known as System of National Accounts (SNA) SNA is the internationally agreed standard set of recommendations on how to compile measures of economic activity in accordance with strict accounting conventions based on economic principles The recommendations are expressed in term of a set of concepts, definitions, classifications and accounting rules that comprise the internationally agreed standard for measuring indicators such as Gross Domestic Product (GDP) One of the improvement in the national statistical system is to rebase GDP form base year 2000 to 2010 in order to capture current economic condition It is in line with the United Nations (UN) recommendation on 2008 SNA*
2. *The basic measure of the value added arising from economic activity is known as Gross Domestic Product at the national level and Gross Regional Domestic Product (GRDP) at the regional level (Regencys/regencies/municipalities) To compile these statistics, two approaches have been used, ie "production approach" and "expenditure approach" The first approach is to measure value added produced by various kinds of economic activities, while the second approach is to measure final uses of the country's output In other words, GDP/GRDP is the sum of total value added produced by all*

tambah bruto yang mampu diciptakan oleh sektor-sektor ekonomi atas berbagai aktivitas produksinya. Sedangkan dari sisi pengeluaran menjelaskan tentang penggunaan dari nilai tambah tersebut.

3. PDB menurut lapangan usaha mengalami perubahan klasifikasi dari 9 lapangan usaha menjadi 17 lapangan usaha. PDB menurut lapangan usaha dirinci menurut total nilai tambah dari seluruh sektor ekonomi yang mencakup lapangan usaha Pertanian, Kehutanan, dan Perikanan; Pertambangan dan Penggalian; Industri Pengolahan; Pengadaan Listrik dan Gas; Pengadaan Air, Pengelolaan Sampah, Limbah dan Daur Ulang; Konstruksi; Perdagangan Besar dan Eceran, Reparasi Mobil dan Sepeda Motor; Transportasi dan Pergudangan; Penyediaan Akomodasi dan Makan Minum; Informasi dan Komunikasi; Jasa Keuangan dan Asuransi; Real Estat; Jasa Perusahaan; Administrasi Pemerintahan, Pertahanan dan Jaminan Sosial Wajib; Jasa Pendidikan; Jasa Kesehatan dan Kegiatan Sosial; dan Jasa lainnya.

4. PDB menurut pengeluaran mengalami perubahan klasifikasi dimana pengeluaran konsumsi Lembaga Non Profit yang Melayani Rumah Tangga (LNPR) yang sebelumnya termasuk bagian dari pengeluaran konsumsi rumah tangga menjadi komponen terpisah. Sehingga klasifikasi PDB menurut pengeluaran dirinci menjadi 7 komponen yaitu komponen pengeluaran konsumsi rumah tangga, pengeluaran konsumsi LNPR, pengeluaran konsumsi pemerintah, pembentukan modal tetap

*economic industries (activities) and the way of using it*

3. *GDP by industry classification changes from 9 sectors to 17 industries. GDP by industry is classified by types of economic activities such as Agriculture, Forestry and Fishing; Mining and Quarrying; Manufacturing; Electricity and Gas; Water supply, Sewerage, Waste Management and Remediation Activities; Construction; Wholesale and Retail Trade; Repair of Motor Vehicles and Motorcycles; Transportation and Storage; Accommodation and Food Service Activities; Information and Communication; Financial and Insurance Activities; Real Estate Activities; Business Activities; Public Administration; Defence and Compulsory Social Security; Education; Human Health and Social Work Activities; and Other Services Activities.*

4. *GDP by expenditure classification changes where consumption expenditure Non-profit Institutions Serving Households (NPISH) previously included as part of household consumption expenditure is taken out into separate component. So that, GDP by type of expenditures is classified into: household consumption expenditure, NPISH consumption expenditure, government consumption expenditure, gross fixed capital formation, changes in inventories, exports of goods and services, and*

bruto, perubahan inventori, ekspor barang dan jasa, dan impor barang dan jasa

*imports of goods and services*

5. Pengeluaran konsumsi rumah tangga mencakup berbagai pengeluaran konsumsi akhir rumah tangga atas barang dan jasa untuk memenuhi kebutuhan individu ataupun kelompok secara langsung. Pengeluaran rumah tangga di sini mencakup makanan dan minuman selain restoran; pakaian, alas kaki dan jasa perawatannya; perumahan dan perlengkapan rumah tangga; kesehatan dan pendidikan; transportasi dan komunikasi; restoran dan hotel serta lainnya
  6. Pengeluaran Konsumsi Pemerintah terdiri dari Pengeluaran Konsumsi Individu dan Pengeluaran Konsumsi Kolektif. Barang dan jasa individu merupakan barang dan jasa privat, dimana ciri-ciri barang privat adalah a) Scarcity, yaitu ada kelangkaan/keterbatasan dalam jumlah; b) Excludable consumption, yaitu konsumsi suatu barang dapat dibatasi hanya pada mereka yang memenuhi persyaratan tertentu (biasanya harga); c) Rivalrous competition, yaitu konsumsi oleh satu konsumen akan mengurangi atau menghilangkan kesempatan pihak lain untuk melakukan hal serupa. Contoh barang dan jasa yang dihasilkan pemerintah dan tergolong sebagai barang dan jasa individu adalah jasa pelayanan kesehatan pemerintah di rumah sakit/puskesmas dan jasa pendidikan di sekolah/universitas negeri. Sedangkan barang dan jasa kolektif ekuivalen dengan barang publik yang memiliki ciri
5. *Household consumption expenditures consist of expenditures incurred by households, which are used for both individual or collective needs. Household consumptions are classified into food and beverages other than restaurants; clothing, footwear, and related maintenance services; housing and household equipment; health and education; transport and communication; restaurants and hotels; and others*
  6. *Government consumption expenditure consists of Individual Consumption Expenditure and Collective Consumption Expenditure. Individual goods and services are private goods and services, which the characteristics of private goods is a) Scarcity, that there is a scarcity/limited in number; b) Excludable consumption, the consumption of goods can be limited only to those who meet certain requirements (usually the price); c) Rivalrous competition, ie consumption by the consumer will reduce or eliminate the chance of another party to do so. Examples of goods and services produced by government and classified as goods and services of individuals is the government health services in hospitals/health centers and education services in schools/universities. Collective goods and services equivalent to public goods characterized by a) Non-rivalry, namely the use of a consumer for an item*

a) Non rivalry, yaitu penggunaan satu konsumen terhadap suatu barang tidak mengurangi kesempatan konsumen lain untuk juga mengkonsumsi barang tersebut; b) Non excludable, yaitu apabila suatu barang publik tersedia, maka tidak ada yang dapat menghalangi siapapun untuk memperoleh manfaat dari barang tersebut atau dengan kata lain setiap orang memiliki akses ke barang tersebut Contoh barang dan jasa yang dihasilkan pemerintah dan tergolong sebagai barang dan jasa kolektif adalah jasa pertahanan yang dilakukan TNI dan keamanan yang dilakukan kepolisian

*does not reduce the chance of another consumer to also consume goods; b) Non-excludable, ie when a public good available, then nothing can hinder anyone to benefit from the goods or in other words everyone has access to the goods Examples of goods and services produced by government and classified as collective goods and services is carried military defense services and the police's security*

7. Pembentukan Modal Tetap Bruto (PMTB) mencakup pengadaan, pembuatan, dan pembelian barang modal Barang modal dimaksud adalah barang-barang yang digunakan untuk proses produksi, tahan lama atau yang mempunyai umur pemakaian lebih dari satu tahun seperti bangunan, mesin-mesin dan alat angkutan Termasuk pula di sini perbaikan besar (berat) yang sifatnya memperpanjang umur atau mengubah bentuk atau kapasitas barang modal tersebut Pengeluaran barang modal untuk keperluan militer juga dicakup sebagai PMTB Klasifikasi komponen PMTB dibagi menjadi 6 sub komponen yaitu Konstruksi; Mesin dan Peralatan; Kendaraan; Peralatan Lainnya; Cultivated Biological Resources (CBR) dan Produk Kekayaan Intelektual

7. *Gross Fixed Capital Formation (GFCF) includes procurement, manufacture, and the purchase of capital goods Capital goods are goods which are used for the production process, durable or have a service life of more than one year such as buildings, machinery, and transportation equipment Including here: huge improvement that are to extend the life or changing the shape or the capacity of the capital goods Capital expenditures for military purposes are also covered as GFCF GFCF component are classified into six sub-components: Construction; Machinery and Equipment; vehicle; Other equipment; Cultivated Biological Resources (CBR) and Intellectual Property Product*

8. Ekspor barang dan jasa merupakan transaksi perdagangan barang dan jasa dari penduduk (residen) ke bukan penduduk (nonresiden) Impor barang

8. *Exports of goods and services consist of transactions of goods and services from residents to non-residents Imports of goods and services consist of transaction*

dan jasa adalah transaksi perdagangan dari bukan penduduk ke penduduk Ekspor atau impor barang terjadi pada saat terjadi perubahan hak kepemilikan barang antara penduduk dengan bukan penduduk (dengan atau tanpa perpindahan fisik barang tersebut) Pada PDB dengan tahun dasar 2010, ekspor dan impor barang dirinci menjadi nonmigas dan migas

*of goods and services from non-residents to residents Exports and imports of goods occur when there are changes in ownership of goods between residents and non-residents (with or without physical movements of goods across frontiers) On the GDP at 2010 basic year, exports and imports of goods specified into non oil and gas and oil and gas*

9. Produk Domestik Bruto maupun agregat turunannya disajikan dalam 2 (dua) versi penilaian, yaitu atas dasar "harga berlaku" dan atas dasar "harga konstan" Disebut sebagai harga berlaku karena seluruh agregat dinilai dengan menggunakan harga pada tahun berjalan, sedangkan harga konstan penilaiannya didasarkan kepada harga satu tahun dasar tertentu, dalam publikasi ini digunakan harga tahun 2010
10. Laju pertumbuhan Produk Domestik Bruto diperoleh dari perhitungan PDB atas dasar harga konstan Diperoleh dengan cara mengurangi nilai PDB pada tahun ke-n terhadap nilai pada tahun ke n-1 (tahun sebelumnya), dibagi dengan nilai pada tahun ke n-1, dikalikan dengan 100 persen Laju pertumbuhan menunjukkan perkembangan agregat pendapatan dari satu waktu tertentu terhadap waktu sebelumnya

9. *GDP and its aggregations are presented in two forms: at current market prices and at constant base year market prices In presenting current market prices, all aggregates are valued at current market prices, while base year constant market prices are shown by valuing all aggregates at fixed base year prices Year of 2010 is used as the base year in this publication*
10. *Growth rate of Gross Domestic Product is derived from GDP at constant market prices It is obtained by subtracting the value of GDP year n with the value of GDP year n-1, divided by the value of GDP year n-1 then multiplied by 100 percent The growth rate of GDP explains the income growth during the given period*

<b>ULASAN</b>	<b>DESCRIPTION</b>
<p><b>12.1 Produk Domestik Regional Bruto</b></p> <p>Pada tahun 2020, Produk Domestik Regional Bruto (PDRB) Kabupaten Tanah Bumbu atas dasar harga berlaku, sebesar 19.892,37 miliar Rupiah. Sedangkan menurut harga konstan 2000, PDRB Kabupaten Tanah Bumbu tahun 2020 sebesar 15.391,92 miliar rupiah. Sektor yang paling besar peranannya dalam pembentukan PDRB Kabupaten Tanah Bumbu adalah sektor Pertambangan dan Penggalian (33,58 persen), kemudian disusul sektor Pertanian sebesar 17,10 persen.</p> <p>Laju pertumbuhan PDRB Tanah Bumbu pada tahun 2019 turun 1,46 persen. Sektor yang mencatat pertumbuhan terbesar adalah sektor Jasa Kesehatan dan Kegiatan Sosial sebesar 8,62 persen, sedangkan sektor industri pengolahan justru mengalami penurunan yang tinggi yakni 4,63 persen.</p>	<p><b>12.1 Regional Domestic Product</b></p> <p><i>In 2020, the value of Gross Regional Domestic Product (GRDP) at current prices of Tanah Bumbu regency was 19.892,37 billion rupiahs. Meanwhile, the value of Gross Regional Domestic Product (GRDP) at 2000 constant prices was 15.391,92 billion rupiahs Mining and quarrying sector have the largest value that contributed 33,58 percent of total value of GRDP. The next sector was agriculture with 17.10 percent</i></p> <p><i>The growth rate of GRDP in 2020 was down 1,46 percent. The highest number of growth is Company Services ie 8,62 percent, while the manufacturing sector down at 4,63 percent.</i></p>

## 12.1 PRODUK DOMESTIK REGIONAL BRUTO/ *GROSS REGIONAL DOMESTIC PRODUCT*

Tabel 12.1.1 Produk Domestik Regional Bruto Atas Dasar Harga Berlaku Menurut Lapangan Usaha (miliar rupiah), 2016–2020  
*Tabel Gross Regional Domestic Product at Current Market Prices by Industry (billion rupiahs), 2016–2020*

	Uraian	2016	2017	2018	2019	2020
	(1)	(2)	(3)	(4)	(5)	(6)
A	Pertanian, Kehutanan, dan Perikanan/ <i>Agriculture, Forestry, and Fishing</i>	2 807.79	3 001.84	3 150.33	3 345.60	3 402.22
B	Pertambangan dan Pengalihan/ <i>Mining and Quarrying</i>	6 284.22	6 610.27	6 881.80	6 878.80	6 680.63
C	Industri Pengolahan/ <i>Manufacturing</i>	1 372.49	1 530.25	1 625.96	1 673.89	1 627.80
D	Pengadaan Listrik dan Gas/ <i>Electricity and Gas</i>	7.75	9.14	10.40	11.01	11.80
E	Pengadaan Air; Pengelolaan Sampah, Limbah, dan Daur Ulang/ <i>Water Supply; Sewerage, Waste Management, and Remediation Activities</i>	16.22	17.79	19.79	21.66	23.35
F	Konstruksi/ <i>Construction</i>	1 047.64	1 123.81	1 220.44	1 314.54	1 303.38
G	Perdagangan Besar dan Eceran; Reparasi Mobil dan Sepeda Motor/ <i>Wholesale and Retail Trade; Repair of Motor Vehicles and Motorcycles</i>	1 187.05	1 349.89	1 508.95	1 675.36	1 621.53
H	Transportasi dan Pergudangan/ <i>Transportation and Storage</i>	1 045.27	1 149.23	1 263.59	1 382.91	1 345.03
I	Penyediaan Akomodasi dan Makan Minum/ <i>Accommodation and Food Service Activities</i>	148.84	161.84	177.46	195.39	196.59
J	Informasi dan Komunikasi/ <i>Information and Communication</i>	522.49	578.11	633.86	699.63	755.36
K	Jasa Keuangan dan Asuransi/ <i>Financial and Insurance Activities</i>	260.26	297.68	342.65	373.18	388.36
L	Real Estat/ <i>Real Estate Activities</i>	326.51	358.59	397.74	443.72	474.15



## SYSTEM OF REGIONAL ACCOUNTS

	Uraian	2016	2017	2018	2019	2020
	(1)	(2)	(3)	(4)	(5)	(6)
M,N	Jasa Perusahaan/ <i>Business Activities</i>	44.27	49.78	55.90	62.95	63.29
O	Administrasi Pemerintahan, Pertahanan, dan Jaminan Sosial Wajib/ <i>Public Administration and Defence; Compulsory Social Security</i>	568.33	597.60	643.98	689.15	682.66
P	Jasa Pendidikan/ <i>Education</i>	634.96	707.15	785.76	882.49	896.04
Q	Jasa Kesehatan dan Kegiatan Sosial/ <i>Human Health and Social Work Activities</i>	152.62	170.62	191.10	211.19	234.90
R,S,T,U	Jasa Lainnya/ <i>Other Services Activities</i>	132.54	147.68	164.53	183.43	185.30
<b>Produk Domestik Regional Bruto/ Gross Regional Domestic Product</b>		<b>16 559.27</b>	<b>17 861.27</b>	<b>19 074.22</b>	<b>20 044.92</b>	<b>19 892.37</b>

Catatan/Note:

Sumber/Source: Diolah dari Hasil Sensus, Survei, dan Berbagai Sumber Lainnya/Based on Census, Surveys, and Other Sources

**Tabel 12.1.2** Produk Domestik Regional Bruto Atas Dasar Harga Konstan 2010 Menurut Lapangan Usaha (miliar rupiah), 2016–2020  
*Tabel* Gross Regional Domestic Product at 2010 Constant Market Prices by Industry (billion rupiahs), 2016–2020

	Uraian	2016	2017	2018	2019	2020
	(1)	(2)	(3)	(4)	(5)	(6)
A	Pertanian, Kehutanan, dan Perikanan/ <i>Agriculture, Forestry, and Fishing</i>	2 239.45	2 329.62	2 420.30	2 525.63	2 548.96
B	Pertambangan dan Pengalihan/ <i>Mining and Quarrying</i>	6 202.68	6 308.78	6 413.24	6 461.59	6 289.59
C	Industri Pengolahan/ <i>Manufacturing</i>	968.74	1 027.57	1 087.81	1 116.06	1 064.35
D	Pengadaan Listrik dan Gas/ <i>Electricity and Gas</i>	5.74	6.01	6.53	6.76	7.05
E	Pengadaan Air; Pengelolaan Sampah, Limbah, dan Daur Ulang/ <i>Water Supply; Sewerage, Waste Management, and Remediation Activities</i>	12.30	13.20	14.19	15.28	16.33
F	Konstruksi/ <i>Construction</i>	776.02	815.67	858.37	905.89	891.78
G	Perdagangan Besar dan Eceran; Reparasi Mobil dan Sepeda Motor/ <i>Wholesale and Retail Trade; Repair of Motor Vehicles and Motorcycles</i>	857.26	936.12	1 014.83	1 098.21	1 048.25
H	Transportasi dan Pergudangan/ <i>Transportation and Storage</i>	764.58	818.77	877.25	936.10	898.40
I	Penyediaan Akomodasi dan Makan Minum/ <i>Accommodation and Food Service Activities</i>	113.01	119.89	127.69	136.39	135.75
J	Informasi dan Komunikasi/ <i>Information and Communication</i>	430.46	463.52	495.80	532.89	578.00
K	Jasa Keuangan dan Asuransi/ <i>Financial and Insurance Activities</i>	188.61	208.57	231.26	242.36	250.49
L	Real Estat/ <i>Real Estate Activities</i>	252.10	271.39	293.73	319.30	336.71
M,N	Jasa Perusahaan/ <i>Business Activities</i>	30.87	33.44	36.25	39.47	38.82

SYSTEM OF REGIONAL ACCOUNTS

	Uraian	2016	2017	2018	2019	2020
	(1)	(2)	(3)	(4)	(5)	(6)
O	Administrasi Pemerintahan, Pertahanan, dan Jaminan Sosial Wajib/ <i>Public Administration and Defence; Compulsory Social Security</i>	388.00	397.91	412.95	435.14	421.27
P	Jasa Pendidikan/ <i>Education</i>	466.36	502.94	542.98	589.24	595.56
Q	Jasa Kesehatan dan Kegiatan Sosial/ <i>Human Health and Social Work Activities</i>	109.12	119.52	130.96	141.57	153.77
R,S,T,U	Jasa Lainnya/ <i>Other Services Activities</i>	94.40	101.83	109.95	118.74	116.84
<b>Produk Domestik Regional Bruto/ Gross Regional Domestic Product</b>		<b>13 899.71</b>	<b>14 474.75</b>	<b>15 074.08</b>	<b>15 620.61</b>	<b>15 391.92</b>

Catatan/Note:

Sumber/Source: Diolah dari Hasil Sensus, Survei, dan Berbagai Sumber Lainnya/Based on Census, Surveys, and Other Sources

**Tabel 12.1.3** Distribusi Persentase Produk Domestik Regional Bruto Atas Dasar Harga Berlaku Menurut Lapangan Usaha (miliar rupiah), 2016–2020  
*Table* *Per centation Distribution of Gross Regional Domestic Product at Current Market Prices by Industry (billion rupiahs), 2016–2020*

	Uraian	2016	2017	2018	2019	2020
	(1)	(2)	(3)	(4)	(5)	(6)
A	Pertanian, Kehutanan, dan Perikanan/ <i>Agriculture, Forestry, and Fishing</i>	16.96	16.81	16.52	16.69	17.10
B	Pertambangan dan Penggalian/ <i>Mining and Quarrying</i>	37.95	37.01	36.08	34.32	33.58
C	Industri Pengolahan/ <i>Manufacturing</i>	8.29	8.57	8.52	8.35	8.18
D	Pengadaan Listrik dan Gas/ <i>Electricity and Gas</i>	0.05	0.05	0.05	0.05	0.06
E	Pengadaan Air; Pengelolaan Sampah, Limbah, dan Daur Ulang/ <i>Water Supply; Sewerage, Waste Management, and Remediation Activities</i>	0.10	0.10	0.10	0.11	0.12
F	Konstruksi/ <i>Construction</i>	6.33	6.29	6.40	6.56	6.55
G	Perdagangan Besar dan Eceran; Reparasi Mobil dan Sepeda Motor/ <i>Wholesale and Retail Trade; Repair of Motor Vehicles and Motorcycles</i>	7.17	7.56	7.91	8.36	8.15
H	Transportasi dan Pergudangan/ <i>Transportation and Storage</i>	6.31	6.43	6.62	6.90	6.76
I	Penyediaan Akomodasi dan Makan Minum/ <i>Accommodation and Food Service Activities</i>	0.90	0.91	0.93	0.97	0.99
J	Informasi dan Komunikasi/ <i>Information and Communication</i>	3.16	3.24	3.32	3.49	3.80
K	Jasa Keuangan dan Asuransi/ <i>Financial and Insurance Activities</i>	1.57	1.67	1.80	1.86	1.95
L	Real Estat/ <i>Real Estate Activities</i>	1.97	2.01	2.09	2.21	2.38
M,N	Jasa Perusahaan/ <i>Business Activities</i>	0.27	0.28	0.29	0.31	0.32

SYSTEM OF REGIONAL ACCOUNTS

	Uraian	2016	2017	2018	2019	2020
	(1)	(2)	(3)	(4)	(5)	(6)
O	Administrasi Pemerintahan, Pertahanan, dan Jaminan Sosial Wajib/ <i>Public Administration and Defence; Compulsory Social Security</i>	3.43	3.35	3.38	3.44	3.43
P	Jasa Pendidikan/ <i>Education</i>	3.83	3.96	4.12	4.40	4.50
Q	Jasa Kesehatan dan Kegiatan Sosial/ <i>Human Health and Social Work Activities</i>	0.92	0.96	1.00	1.05	1.18
R,S,T,U	Jasa Lainnya/ <i>Other Services Activities</i>	0.80	0.83	0.86	0.92	0.93
<b>Produk Domestik Regional Bruto/ Gross Regional Domestic Product</b>		<b>100.00</b>	<b>100.00</b>	<b>100.00</b>	<b>100.00</b>	<b>100.00</b>

Catatan/Note:

Sumber/Source: Diolah dari Hasil Sensus, Survei, dan Berbagai Sumber Lainnya/Based on Census, Surveys, and Other Sources

**Tabel 12.1.4** Laju Pertumbuhan Produk Domestik Regional Bruto Atas Dasar Harga Konstan 2010 Menurut Lapangan Usaha, 2015–2019  
*Growth Rate of Gross Regional Domestic Product at 2010 Constant Market Prices by Industry, 2015–2019*

	Uraian	2016	2017	2018	2019	2020
	(1)	(2)	(3)	(4)	(5)	(6)
A	Pertanian, Kehutanan, dan Perikanan/ <i>Agriculture, Forestry, and Fishing</i>	2.88	4.03	3.89	4.35	0.92
B	Pertambangan dan Penggalian/ <i>Mining and Quarrying</i>	(0.27)	1.71	1.66	0.75	(2.66)
C	Industri Pengolahan/ <i>Manufacturing</i>	8.52	6.07	5.86	2.60	(4.63)
D	Pengadaan Listrik dan Gas/ <i>Electricity and Gas</i>	5.35	4.65	8.57	3.64	4.30
E	Pengadaan Air; Pengelolaan Sampah, Limbah, dan Daur Ulang/ <i>Water Supply; Sewerage, Waste Management, and Remediation Activities</i>	6.87	7.27	7.50	7.69	6.87
F	Konstruksi/ <i>Construction</i>	5.02	5.11	5.23	5.54	(1.56)
G	Perdagangan Besar dan Eceran; Reparasi Mobil dan Sepeda Motor/ <i>Wholesale and Retail Trade; Repair of Motor Vehicles and Motorcycles</i>	10.22	9.20	8.41	8.22	(4.55)
H	Transportasi dan Pergudangan/ <i>Transportation and Storage</i>	7.17	7.09	7.14	6.71	(4.03)
I	Penyediaan Akomodasi dan Makan Minum/ <i>Accommodation and Food Service Activities</i>	5.90	6.09	6.50	6.81	(0.47)
J	Informasi dan Komunikasi/ <i>Information and Communication</i>	7.74	7.68	6.96	7.48	8.47
K	Jasa Keuangan dan Asuransi/ <i>Financial and Insurance Activities</i>	8.26	10.58	10.88	4.80	3.35
L	Real Estat/ <i>Real Estate Activities</i>	7.00	7.65	8.23	8.71	5.45
M,N	Jasa Perusahaan/ <i>Business Activities</i>	9.84	8.32	8.41	8.86	(1.63)

SYSTEM OF REGIONAL ACCOUNTS

	Uraian	2016	2017	2018	2019	2020
	(1)	(2)	(3)	(4)	(5)	(6)
O	Administrasi Pemerintahan, Pertahanan, dan Jaminan Sosial Wajib/ <i>Public Administration and Defence; Compulsory Social Security</i>	2.03	2.55	3.78	5.37	(3.19)
P	Jasa Pendidikan/ <i>Education</i>	8.02	7.84	7.96	8.52	1.07
Q	Jasa Kesehatan dan Kegiatan Sosial/ <i>Human Health and Social Work Activities</i>	9.67	9.53	9.57	8.10	8.62
R,S,T,U	Jasa Lainnya/ <i>Other Services Activities</i>	8.60	7.87	7.98	7.99	(1.60)
<b>Produk Domestik Regional Bruto/<i>Gross Regional Domestic Product</i></b>		<b>3.12</b>	<b>4.14</b>	<b>4.14</b>	<b>3.63</b>	<b>(1.46)</b>

Catatan/Note:

Sumber/Source: Diolah dari Hasil Sensus, Survei, dan Berbagai Sumber Lainnya/Based on Census, Surveys, and Other Sources

**Tabel 12.1.5** Laju Implisit Produk Domestik Regional Bruto Menurut Lapangan Usaha di Kabupaten Tanah Bumbu, 2015-2019  
**Tabel** *Implicit Growth Rate of Gross Regional Domestic Product by Industry of Tanah Bumbu Regency, 2015-2019*

	Uraian	2016	2017	2018	2019	2020
	(1)	(2)	(3)	(4)	(5)	(6)
A	Pertanian, Kehutanan, dan Perikanan/ <i>Agriculture, Forestry, and Fishing</i>	0.07	2.77	1.01	1.77	0.76
B	Pertambangan dan Penggalian/ <i>Mining and Quarrying</i>	(4.39)	3.42	2.41	(0.79)	(0.22)
C	Industri Pengolahan/ <i>Manufacturing</i>	5.66	5.11	0.37	0.34	1.97
D	Pengadaan Listrik dan Gas/ <i>Electricity and Gas</i>	20.06	12.63	4.82	2.15	2.72
E	Pengadaan Air; Pengelolaan Sampah, Limbah, dan Daur Ulang/ <i>Water Supply; Sewerage, Waste Management, and Remediation Activities</i>	1.15	2.21	3.53	1.62	0.88
F	Konstruksi/ <i>Construction</i>	3.22	2.06	3.20	2.06	0.72
G	Perdagangan Besar dan Eceran; Reparasi Mobil dan Sepeda Motor/ <i>Wholesale and Retail Trade; Repair of Motor Vehicles and Motorcycles</i>	3.32	4.14	3.11	2.60	1.40
H	Transportasi dan Pergudangan/ <i>Transportation and Storage</i>	3.05	2.67	2.62	2.56	1.34
I	Penyediaan Akomodasi dan Makan Minum/ <i>Accommodation and Food Service Activities</i>	2.52	2.50	2.95	3.08	1.10
J	Informasi dan Komunikasi/ <i>Information and Communication</i>	1.70	2.75	2.51	2.69	(0.46)
K	Jasa Keuangan dan Asuransi/ <i>Financial and Insurance Activities</i>	1.38	3.43	3.81	3.92	0.69
L	Real Estat/ <i>Real Estate Activities</i>	2.49	2.02	2.48	2.63	1.33
M,N	Jasa Perusahaan/ <i>Business Activities</i>	2.64	3.81	3.58	3.45	2.19



SYSTEM OF REGIONAL ACCOUNTS

	Uraian	2016	2017	2018	2019	2020
	(1)	(2)	(3)	(4)	(5)	(6)
O	Administrasi Pemerintahan, Pertahanan, dan Jaminan Sosial Wajib/ <i>Public Administration and Defence; Compulsory Social Security</i>	2.76	2.53	3.83	1.56	2.32
P	Jasa Pendidikan/ <i>Education</i>	6.11	3.27	2.92	3.49	0.46
Q	Jasa Kesehatan dan Kegiatan Sosial/ <i>Human Health and Social Work Activities</i>	4.40	2.06	2.22	2.23	2.40
R,S,T,U	Jasa Lainnya/ <i>Other Services Activities</i>	3.85	3.29	3.17	3.24	2.66
<b>Produk Domestik Regional Bruto/ Gross Regional Domestic Product</b>		<b>0.20</b>	<b>3.58</b>	<b>2.55</b>	<b>1.41</b>	<b>0.71</b>

Catatan/Note:

Sumber/Source: Diolah dari Hasil Sensus, Survei, dan Berbagai Sumber Lainnya/Based on Census, Surveys, and Other Sources

**Tabel 12.1.6** Produk Domestik Regional Bruto Atas Dasar Harga Berlaku Menurut Jenis Pengeluaran di Kabupaten Tanah Bumbu (miliar rupiah), 2016-2019  
**Tabel** *Implicit Growth Rate of Gross Regional Domestic Product at Current Market Prices by Type of Expenditures in Tanah Bumbu Regency (billion rupiahs), 2016-2019*

Uraian	2016	2017	2018	2019
(1)	(2)	(3)	(4)	(5)
<i>Pengeluaran Konsumsi Rumah Tangga/ Households Consumption Expenditure</i>	5 217,17	5 654,31	6 125,24	6 722,52
<i>Pengeluaran Konsumsi LNPR/ NPIShs Consumption Expenditure</i>	100,08	109,11	121,75	137,12
<i>Pengeluaran Konsumsi Pemerintah/ Government Consumption Expenditure</i>	1 289,08	1 300,98	1 386,44	1 521,08
<i>Pembentukan Modal Tetap Bruto/ Gross Fixed Capital Formation</i>	2 535,95	2 747,99	3 069,47	3 367,80
<i>Perubahan Inventori/ Changes in Inventories</i>	-73,36	36,66	276,06	254,56
<i>Net Ekspor Barang dan Jasa/ Net Exports of Goods and Services</i>	7 490,35	8 012,22	8 095,27	8 041,85
<b>Produk Domestik Regional Bruto/ Gross Regional Domestic Product</b>	<b>16 559,27</b>	<b>17 861,27</b>	<b>19 074,22</b>	<b>20 044,92</b>

Catatan/Note: \*Angka Sementara  
 Sumber/Source: Diolah dari Hasil Sensus, Survei, dan Berbagai Sumber Lainnya/Based on Census, Surveys, and Other Sources

**Tabel 12.1.7** Produk Domestik Regional Bruto Atas Dasar Harga Konstan 2010 Menurut Jenis Pengeluaran di Kabupaten Tanah Bumbu (miliar rupiah), 2016-2019  
*Table* *Implicit Growth Rate of Gross Regional Domestic Product at 2010 Constant Market Prices by Type of Expenditures of Tanah Bumbu Regency (billion rupiahs), 2016-2019*

Uraian	2016	2017	2018	2019*
(1)	(2)	(3)	(4)	(5)
<i>Pengeluaran Konsumsi Rumah Tangga/ Households Consumption Expenditure</i>	4 077,11	4 287,64	4 513,67	4 735,12
<i>Pengeluaran Konsumsi LNPR/ NPISHs Consumption Expenditure</i>	71,54	75,81	82,52	89,19
<i>Pengeluaran Konsumsi Pemerintah/ Government Consumption Expenditure</i>	864,75	864,95	891,70	927,18
<i>Pembentukan Modal Tetap Bruto/ Gross Fixed Capital Formation</i>	1 867,08	1 965,20	2 116,78	2 239,17
<i>Perubahan Inventori/ Changes in Inventories</i>	-61,62	29,10	219,12	161,15
<i>Net Ekspor Barang dan Jasa/ Net Exports of Goods and Services</i>	7 080,84	7 252,04	7 250,29	7 468,80
<b>Produk Domestik Regional Bruto/ Gross Regional Domestic Product</b>	<b>13 899,71</b>	<b>14 474,75</b>	<b>15 074,08</b>	<b>15 620,61</b>

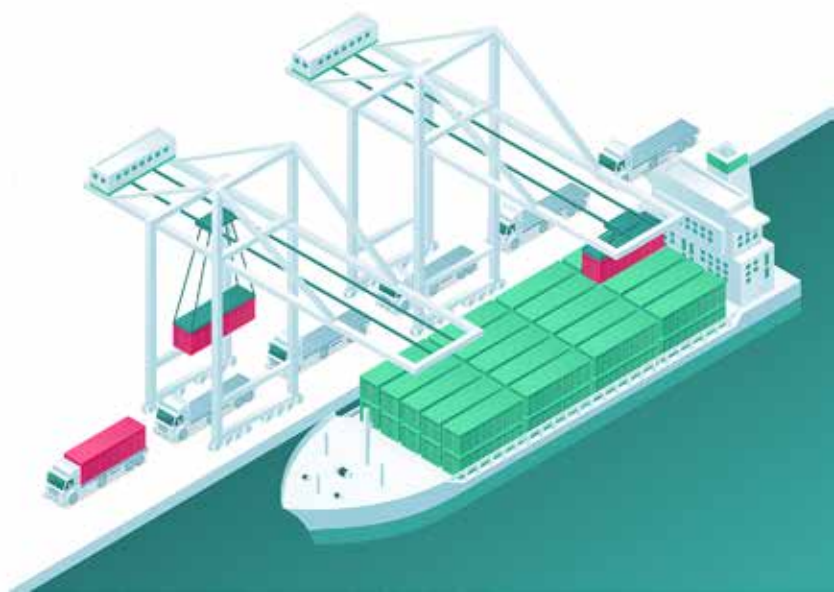
Catatan/Note: \*Angka Sementara  
 Sumber/Source: Diolah dari Hasil Sensus, Survei, dan Berbagai Sumber Lainnya/Based on Census, Surveys, and Other Sources

BAB 13

# PERBANDINGAN ANTAR KABUPATEN/KOTA

REGENCY/MUNICIPAL COMPARISON

<https://tanahbumbukab.bps.go.id>



<https://tanahbumbukab.bps.go.id>

## PENJELASAN TEKNIS

## TECHNICAL NOTES

11. Penduduk Indonesia adalah semua orang yang berdomisili di wilayah teritorial Indonesia selama 6 bulan atau lebih dan atau mereka yang berdomisili kurang dari 6 bulan tetapi bertujuan menetap
  12. Rumah tangga adalah seseorang atau sekelompok orang yang mendiami sebagian atau seluruh bangunan fisik/ sensus dan biasanya tinggal bersama serta pengelolaan makan dari satu dapur Yang dimaksud makan dari satu dapur adalah jika pengurusan kebutuhan sehari-harinya dikelola bersama-sama menjadi satu
  13. Penduduk Miskin adalah penduduk yang memiliki rata-rata pengeluaran perkapita perbulan dibawah garis kemiskinan
  14. PDB menurut lapangan usaha mengalami perubahan klasifikasi dari 9 lapangan usaha menjadi 17 lapangan usaha PDB menurut lapangan usaha dirinci menurut total nilai tambah dari seluruh sektor ekonomi yang mencakup lapangan usaha Pertanian, Kehutanan, dan Perikanan; Pertambangan dan Penggalian; Industri Pengolahan; Pengadaan Listrik dan Gas; Pengadaan Air, Pengelolaan Sampah, Limbah dan Daur Ulang; Konstruksi; Perdagangan Besar dan Eceran, Reparasi Mobil dan Sepeda Motor; Transportasi dan Pergudangan; Penyediaan Akomodasi dan Makan Minum; Informasi dan Komunikasi; Jasa Keuangan dan Asuransi; Real Estat; Jasa Perusahaan; Administrasi Pemerintahan,
1. *The population of Indonesia are all residents of the entire territory of Indonesia who have stayed for six months or longer, and those who intended to stay more than six months even though their length of stay is less than six months*
  2. *Household is an individual or group of people living in a physical/census building unit or part of it and usually commit on a common provision for food and other essentials of living Common provision for food means one organising daily needs for all of household members*
  3. *Poor is the population had an average monthly per capita expenditure below the poverty line*
  4. *GDP by industry classification changes from 9 sectors to 17 industries GDP by industry is classified by types of economic activities such as Agriculture, Forestry and Fishing; Mining and Quarrying; Manufacturing; Electricity and Gas; Water supply, Sewerage, Waste Management and Remediation Activities; Construction; Wholesale and Retail Trade; Repair of Motor Vehicles and Motorcycles; Transportation and Storage; Accommodation and Food Service Activities; Information and Communication; Financial and Insurance Activities; Real Estate Activities; Business Activities; Public Administration; Defence and Compulsory Social Security; Education; Human Health and Social*

Pertahanan dan Jaminan Sosial Wajib;  
Jasa Pendidikan; Jasa Kesehatan dan  
Kegiatan Sosial; dan Jasa lainnya

*Work Activities; and Other Services  
Activities*

<https://tanahbumbukab.bps.go.id>

<b>ULASAN</b>	<b>DESCRIPTION</b>
<p><b>13.1 Perbandingan Jumlah Penduduk Antar Kabupaten/Kota</b></p> <p>Pada tahun 2020, jumlah penduduk Provinsi Kalimantan Selatan sebanyak 4,07 juta jiwa. Kota Banjarmasin memiliki jumlah penduduk terbanyak, yakni sebesar 657,66 ribu penduduk dan kabupaten dengan penduduk terkecil yaitu Kabupaten Balangan sebanyak 130,36 ribu penduduk.</p>	<p><b>13.1 Comparison of Population between Regency/Municipality</b></p> <p><i>In 2020, the population of Kalimantan Selatan Province is 4,07 millions of people. Banjarmasin Municipality has the greatest population, as many as 657,66 thousands and regency with the smallest is Balangan Regency as many as 130,36 thousands of people.</i></p>
<p><b>13.2 Perbandingan Laju Pertumbuhan Produk Domestik Regional Bruto Atas Dasar Harga Konstan 2010 Antar Kabupaten/Kota</b></p> <p>Laju pertumbuhan PDRB atas dasar harga konstan di Provinsi Kalimantan Selatan mengalami penurunan pada tahun 2020 dibandingkan tahun 2019.</p>	<p><b>13.2 Growth Rate of Gross Regional Domestic Product at 2010 Constant Market Prices between Regency/ Municipality</b></p> <p><i>Growth Rate of Gross Regional Domestic Product at 2010 Constant Market Prices in Kalimantan Selatan Province has decreased in 2020 compared to 2019.</i></p>
<p><b>13.3 Perbandingan Jumlah Penduduk Miskin Antar Kabupaten/Kota</b></p> <p>Jumlah penduduk miskin seluruh Kabupaten/ Kota di Provinsi Kalimantan Selatan meningkat pada tahun 2020 dibandingkan dengan tahun sebelumnya. Hanya dua Kabupaten/Kota yang mengalami penurunan jumlah penduduk miskin yaitu Kabupaten Kotabaru, Barito Kuala, Tapin, Tanah Bumbu, Banjarmasin dan Banjarbaru.</p>	<p><b>13.3 Comparison of Number of Poor People between Regency/Municipality</b></p> <p><i>The number of poor people all regency/ municipality in Kalimantan Selatan Province decreased in 2020 compared with the previous year. Only three Regency/Municipality with the increase in the number of poor people are Kotabaru, Kotabaru, Barito Kuala, Tapin, Tanah Bumbu, Banjarmasin and Banjarbaru Regency, Banjarmasin Municipality.</i></p>



**Tabel 13.1** Jumlah Penduduk Menurut Kabupaten/Kota di Provinsi Kalimantan Selatan, 2016–2020  
*Tabel* Population by Regency/Municipality in Kalimantan Selatan Regency, 2016–2020

<i>Kabupaten/Kota Regency/Municipality</i>	2016 <sup>1</sup>	2017 <sup>1</sup>	2018 <sup>1</sup>	2019 <sup>1</sup>	2020 <sup>2</sup>
(1)	(2)	(3)	(4)	(5)	(6)
<b>Kabupaten/Regency</b>					
Tanah Laut	329,29	334,33	339,20	343,89	348,97
Kotabaru	325,83	331,33	336,72	342,22	325,62
Banjar	563,06	571,57	580,03	588,07	565,64
Barito Kuala	302,30	306,20	310,02	313,60	313,02
Tapin	184,33	186,67	189,08	191,37	189,48
Hulu Sungai Selatan	229,89	232,59	235,22	237,70	228,01
Hulu Sungai Tengah	263,38	266,50	269,38	272,42	258,72
Hulu Sungai Utara	228,53	231,59	234,60	237,57	226,73
Tabalong	243,48	247,11	250,81	254,32	253,31
Tanah bumbu	334,31	343,19	351,67	360,19	322,65
Balangan	125,53	127,50	129,51	131,43	130,36
<b>Kota/City</b>					
Banjarmasin	684,18	692,79	700,87	708,61	657,66
Banjarbaru	241,37	248,42	255,60	262,72	253,44
<b>Kalimantan Selatan</b>	<b>4 055,48</b>	<b>4 119,79</b>	<b>4 182,70</b>	<b>4 244,10</b>	<b>4 073,61</b>

Catatan/Note:

Sumber/Source: <sup>1</sup> BPS, Proyeksi Penduduk Indonesia 2010–2035/BPS-Statistics Indonesia, Indonesia Population Projection 2010–2035

<sup>2</sup> BPS, Sensus Penduduk (SP) 2020/BPS-Statistics Indonesia, 2020 Population Census

**Tabel 13.2** Laju Pertumbuhan Produk Domestik Regional Bruto Atas Dasar Harga Konstan 2010 Menurut Kabupaten/Kota di Provinsi Kalimantan Selatan (persen), 2016–2020  
*Rate of Growth of Gross Regional Domestic Products at Constant 2010 Prices by Regency/Municipality in Kalimantan Selatan Province (percent), 2016–2020*

<i>Kabupaten/Kota Regency/Municipality</i>	2016	2017	2018	2019	2020
(1)	(2)	(3)	(4)	(5)	(6)
<b>Kabupaten/Regency</b>					
Tanah Laut	3,25	4,64	4,65	3,74	(1,99)
Kotabaru	4,25	5,02	4,89	4,17	(1,87)
Banjarnegara	4,70	4,66	5,01	4,52	(1,96)
Barito Kuala	5,15	5,79	5,21	5,05	(1,04)
Tapin	4,97	5,14	5,01	4,25	(1,50)
Hulu Sungai Selatan	6,08	6,12	6,14	5,30	(1,19)
Hulu Sungai Tengah	6,21	5,73	5,16	4,78	(1,01)
Hulu Sungai Utara	4,63	5,77	5,83	5,52	(0,67)
Tabalong	3,14	3,74	3,78	3,67	(2,62)
Tanah bumbu	3,12	4,14	4,14	3,63	(1,46)
Balangan	2,62	2,92	3,13	3,17	(2,47)
<b>Kota/City</b>					
Banjarmasin	6,28	6,40	6,38	6,12	(1,91)
Banjarbaru	6,94	6,96	6,90	6,92	(1,88)
<b>Kalimantan Selatan</b>	<b>4,40</b>	<b>5,28</b>	<b>5,08</b>	<b>4,08</b>	<b>(1,81)</b>

Sumber/Source: BPS/BPS-Statistics Indonesia

**Tabel 13.3** Jumlah Penduduk Miskin Menurut Kabupaten/Kota di Provinsi Kalimantan Selatan (ribu), 2016–2020  
*Tabel* Number of Poor People by Regency/Municipality in Kalimantan Selatan Regency (thousand), 2016–2020

<i>Kabupaten/Kota Regency/Municipality</i>	2016	2017	2018	2019	2020
(1)	(2)	(3)	(4)	(5)	(6)
<b>Kabupaten/Regency</b>					
Tanah Laut	15,24	15,31	14,87	15,45	14,79
Kotabaru	14,78	14,44	15,17	15,29	14,60
Banjar	17,36	16,85	15,62	15,91	15,12
Barito Kuala	15,71	15,64	14,08	14,49	14,25
Tapin	6,81	7,01	6,98	6,51	5,90
Hulu Sungai Selatan	14,42	13,45	12,22	12,64	12,39
Hulu Sungai Tengah	16,22	16,17	16,14	16,10	15,47
Hulu Sungai Utara	15,38	15,35	14,92	15,40	14,72
Tabalong	15,40	15,00	14,87	15,22	14,70
Tanah bumbu	17,48	17,02	17,06	17,35	16,83
Balangan	7,09	7,21	7,21	7,27	7,06
<b>Kota/City</b>					
Banjarmasin	28,75	28,93	29,24	29,65	31,31
Banjarbaru	11,06	11,54	10,64	11,22	10,75
<b>Kalimantan Selatan</b>	<b>195,70</b>	<b>193,92</b>	<b>189,03</b>	<b>192,48</b>	<b>187,87</b>

Sumber/Source: BPS, Survei Sosial Ekonomi Nasional/BPS-Statistics Indonesia, National Socio Economic Survey

**Tabel 13.4** Indeks Pembangunan Manusia Menurut Kabupaten/Kota di Provinsi Kalimantan Selatan, 2016-2020

*Tabel Human Development Index by Regency/Municipality in Kalimantan Selatan Regency, 2016-2020*

<i>Kabupaten/Kota Regency/Municipality</i>	2016	2017	2018	2019	2020
(1)	(2)	(3)	(4)	(5)	(6)
<b>Kabupaten/Regency</b>					
Tanah Laut	67,44	68,00	68,49	69,04	69,38
Kotabaru	67,10	67,79	68,32	68,95	68,86
Banjarnegara	66,87	67,77	68,32	68,94	69,18
Barito Kuala	64,33	64,93	65,91	66,24	66,22
Tapin	68,05	68,70	69,53	70,13	70,11
Hulu Sungai Selatan	67,52	67,80	68,41	68,80	68,85
Hulu Sungai Tengah	67,07	67,78	68,32	68,80	68,84
Hulu Sungai Utara	63,38	64,21	65,06	65,49	65,59
Tabalong	70,07	70,76	71,14	71,78	72,19
Tanah Bumbu	68,28	69,12	70,05	70,50	70,71
Balangan	66,25	67,25	67,88	68,39	68,82
<b>Kota/City</b>					
Banjarmasin	75,94	76,46	76,83	77,16	77,10
Banjarbaru	77,96	78,32	78,83	79,22	79,10
<b>Kalimantan Selatan</b>	69,05	69,65	70,17	70,72	70,91

Sumber/Source: Diolah dari Hasil Sensus, Survei, dan Berbagai Sumber Lainnya/ Based on Census, Surveys, and Other Sources

# DATA

## MENCERDASKAN BANGSA

— *Enlighten The Nation* —

<https://tanahbumbukab.bps.go.id>



**BADAN PUSAT STATISTIK KABUPATEN TANAH BUMBU**

Pusat Perkantoran Pemerintah Gunung Tinggi  
Jl. Dharma Praja Batulicin, Tanah Bumbu Kalsel  
Telp/Fax : 0519-8070008  
Email : bps6310@bps.go.id  
Website : tanahbumbukab.bps.go.id



ISSN : 2354-7871



9 772354 787180