

Katalog /Catalog: 1102001.6308

KABUPATEN HULU SUNGAI UTARA DALAM ANGKA

HULU SUNGAI UTARA REGENCY IN FIGURES 2021



**BADAN PUSAT STATISTIK
KABUPATEN HULU SUNGAI UTARA
BPS-STATISTICS OF HULU SUNGAI UTARA REGENCY**

**KABUPATEN HULU
SUNGAI UTARA
DALAM ANGKA**
*HULU SUNGAI UTARA REGENCY
IN FIGURES*
2021



KABUPATEN HULU SUNGAI UTARA DALAM ANGKA
Hulu Sungai Utara Regency in Figures
2021

ISSN: 0215-4439

No. Publikasi/*Publication Number*: 63080.2102

Katalog /*Catalog*: 1102001.6308

Ukuran Buku/*Book Size*: 14,8 cm x 21 cm

Jumlah Halaman/*Number of Pages* : xlii + 362 hal/*pages*

Naskah/*Manuscript*:

BPS Kabupaten Hulu Sungai Utara

BPS-Statistics of Hulu Sungai Utara Regency

Penyunting/*Editor*:

BPS Kabupaten Hulu Sungai Utara

BPS-Statistics of Hulu Sungai Utara Regency

Gambar Kover/*Cover Design*:

BPS Kabupaten Hulu Sungai Utara

BPS-Statistics of Hulu Sungai Utara Regency

Ilustrasi Kover/*Cover Illustration*:

Kerbau Rawa/ *Swamp Buffalo*

Sumber Ilustrasi/ *Source of Illustration*:

Badan Perencanaan Pembangunan, Penelitian, dan Pengembangan Kabupaten Hulu Sungai Utara,

www.freepik.com

Development Planning, Research and Development Agency of Hulu Sungai Utara Regency, www.freepik.

com

Diterbitkan oleh/*Published by*:

©BPS BPS Kabupaten Hulu Sungai Utara

BPS-Statistics of Hulu Sungai Utara Regency

Dicetak oleh/*Printed by*:

Bagus Print

Dilarang mengumumkan, mendistribusikan, mengomunikasikan, dan/atau menggandakan sebagian atau seluruh isi buku ini untuk tujuan komersil tanpa izin tertulis dari Badan Pusat Statistik.

Prohibited to announce, distribute, communicate, and/or copy part or all of this book for commercial purpose without permission from BPS-Statistics Indonesia.

KEPALA BPS KABUPATEN HULU SUNGAI UTARA
CHIEF STATISTICIAN OF HULU SUNGAI UTARA REGENCY



SUKMA HANDAYANI, M.Si



KATA PENGANTAR

Kabupaten Hulu Sungai Utara Dalam Angka 2021 merupakan publikasi tahunan yang diterbitkan oleh BPS Kabupaten Hulu Sungai Utara. Disadari bahwa publikasi ini belum sepenuhnya memenuhi harapan pihak pemakai data khususnya para perencana, namun diharapkan dapat membantu melengkapi penyusunan rencana pembangunan di Kabupaten Hulu Sungai Utara.

Pada tahun 2020, terdapat perubahan format tabel dan harmonisasi data yang dikumpulkan di daerah dengan di pusat. Harapannya, kualitas data yang publikasikan semakin baik.

Publikasi ini dapat terwujud berkat kerja sama dan bantuan dari berbagai pihak baik instansi pemerintah maupun swasta. Kepada semua pihak yang telah memberikan bantuan disampaikan penghargaan dan terima kasih yang sebesar-besarnya.

Walaupun publikasi ini telah disiapkan sebaik-baiknya, namun disadari masih ada kekurangan dan kesalahan yang terjadi. Untuk perbaikan publikasi ini, tanggapan dan saran yang bersifat konstruktif dari para pemakai sangat diharapkan.

Amuntai , Februari 2021
Kepala BPS
Kabupaten Hulu Sungai Utara

SUKMA HANDAYANI, M.Si



PREFACE

Hulu Sungai Utara Regency in Figures 2021 is an annual publication written by BPS-Statistics of Hulu Sungai Utara Regency. Honestly, this publication has not perfect yet and has not filled the user's hope, especially for the planners yet, but hopely it can help to equip compilation of development planning in this regency.

In 2020, there was a change in the format of the table and the harmonization of data collected in the central area. Hopefully, the quality of published data is getting better.

This comprehensive publication has been made possible with the assistance and contribution from several governmental institutions and private organizations. To all parties who have been involved in the preparation of this publication, I would like to express my sincerest appreciation and gratitude.

Comments and constructive suggestions for the improvement of this publication are always welcome.

*Amuntai, February 2021
Chief Statistician of
Hulu Sungai Utara Regency*

SUKMA HANDAYANI, M.Si

DAFTAR ISI / CONTENTS

	Halaman Page
Daftar Tabel/ <i>List of Tables</i>	xi
Daftar Gambar/ <i>List of Figures</i>	xxxiii
Daftar Singkatan/ <i>List of Abbreviations</i>	xxxix
Statistik Kunci/ <i>Key Statistics</i>	xli
1. Geografi dan Iklim/ <i>Geography and Climate</i>	1
2. Pemerintahan/ <i>Government</i>	15
3. Penduduk dan Ketenagakerjaan/ <i>Population and Employment</i>	37
4. Sosial dan Kesejahteraan Rakyat/ <i>Social and Welfare</i>	65
5. Pertanian, Kehutanan, Peternakan, dan Perikanan/ <i>Agriculture, Forestry, Livestock, and Fishery</i>	157
6. Energi/ <i>Energy</i>	265
7. Pariwisata/ <i>Tourism</i>	277
8. Transportasi dan Komunikasi/ <i>Transportation and Communication</i>	287
9. Koperasi/ <i>Cooperative</i>	301
10. Pengeluaran Penduduk/ <i>Population Expenditure</i>	311
11. Perdagangan/ <i>Trade</i>	321
12. Sistem Neraca Regional/ <i>System of Regional Accounts</i>	331
13. Perbandingan Antar Kabupaten/Kota/ <i>Regency/Municipal Comparison</i>	353

DAFTAR TABEL/LIST OF TABLES

Halaman
Page

1.	GEOGRAFI DAN IKLIM/GEOGRAPHY AND CLIMATE	
1.1	KEADAAN GEOGRAFI	
	GEOGRAPHY CONDITION	
1.1.1	Luas Daerah dan Jumlah Pulau Menurut Kecamatan di Kabupaten Hulu Sungai Utara, 2020 <i>Total Area and Number of Islands by Subdistrict in Hulu Sungai Utara Regency, 2020</i>	9
1.1.2	Tinggi Wilayah dan Jarak ke Ibukota Kabupaten/Kota Menurut Kecamatan di Kabupaten Hulu Sungai Utara, 2020 <i>Altitude and Distance to the Capital of Regency/Municipality by Subdistrict in Hulu Sungai Utara Regency, 2020</i>	11
1.2	KEADAAN IKLIM	
	CLIMATE CONDITION	
1.2.1	Jumlah Curah Hujan Berdasarkan Lokasi Alat Ukur Menurut Bulan di Kabupaten Hulu Sungai Utara (mm), 2020 <i>Number of Rainfall by Measurement Tools Location by Months in Hulu Sungai Utara Regency (mm), 2020</i>	12
2.	PEMERINTAHAN/GOVERNMENT	
2.1	WILAYAH ADMINISTRATIF	
	ADMINISTRATIVE AREA	
2.1.1	Jumlah Desa ¹ /Kelurahan Menurut Kecamatan di Kabupaten Hulu Sungai Utara, 2016–2020 <i>Number of Villages¹/Kelurahan by Subdistrict in Hulu Sungai Utara Regency, 2016–2020</i>	23
2.2	DEWAN PERWAKILAN RAKYAT DAERAH	
	REGIONAL HOUSE OF REPRESENTATIVE	
2.2.1	Jumlah Anggota Dewan Perwakilan Rakyat Daerah Menurut Partai Politik dan Jenis Kelamin di Kabupaten Hulu Sungai Utara, 2020 <i>Number of Regional House of Representatives's Members by Political Parties and Sex in Hulu Sungai Utara Regency 2020</i>	24

2.3 SUMBER DAYA MANUSIA

HUMAN RESOURCES

2.3.1 Jumlah Pegawai Negeri Sipil Menurut Jabatan dan Jenis Kelamin di Kabupaten Hulu Sungai Utara, Desember 2019 dan Desember 2020
Number of Civil Servants by Occupation and Sex in Hulu Sungai Utara Regency, December 2019 dan December 2020 25

2.3.2 Jumlah Pegawai Negeri Sipil Menurut Tingkat Pendidikan dan Jenis Kelamin di Kabupaten Hulu Sungai Utara, Desember 2019 dan Desember 2020
Number of Civil Servants by Educational Level and Sex in Hulu Sungai Utara Regency, Desember 2019 dan Desember 2020 27

2.3.3 Jumlah Pegawai Negeri Sipil Menurut Tingkat Kepangkatan dan Jenis Kelamin di Kabupaten Hulu Sungai Utara, Desember 2019 dan Desember 2020
Number of Civil Servants by Hierarchy and Sex in Hulu Sungai Utara Regency, Desember 2019 dan Desember 2020 29

2.4 KEUANGAN PEMERINTAH

GOVERNMENT FINANCE

2.4.1 Realisasi Pendapatan Pemerintah Kabupaten Hulu Sungai Utara Menurut Jenis Pendapatan (ribu rupiah), 2017–2020
Actual Hulu Sungai Utara Regency Government Revenues by Kind of Revenues (thousand rupiahs), 2017–2020 31

2.4.2 Realisasi Belanja Pemerintah Kabupaten Hulu Sungai Utara Menurut Jenis Belanja (ribu rupiah), 2017–2020
Actual Hulu Sungai Utara Regency Government Expenditures by Kind of Expenditures (thousand rupiahs), 2017–2020 33

2.5 PEMERIKSAAN

INSPECTION

2.5.1 Jumlah Pelanggaran yang Ditemukan dan Ditindaklanjuti Menurut Jenis Temuan di Kabupaten Hulu Sungai Utara, 2020
Number of Violations Found and Followed by Type of Violations in Hulu Sungai Utara Regency, 2020 35

**3. PENDUDUK DAN KETENAGAKERJAAN/
POPULATION AND EMPLOYMENT**

**3.1 PENDUDUK
POPULATION**

3.1.1	Penduduk, Laju Pertumbuhan Penduduk per Tahun, Distribusi Persentase Penduduk, Kepadatan Penduduk, Rasio Jenis Kelamin Penduduk Menurut Kecamatan di Kabupaten Hulu Sungai Utara, 2020 <i>Population, Annual Population Growth Rate, Percentage Distribution of Population, Population Density, and Population Sex Ratio by Subdistrict in Hulu Sungai Utara Regency, 2020</i>	47
3.1.2	Jumlah Penduduk Menurut Kelompok Umur dan Jenis Kelamin di Kabupaten Hulu Sungai Utara, 2020 <i>Population by Age Groups and Sex in Hulu Sungai Utara Regency, 2020</i>	50
3.1.3	Jumlah Penduduk Menurut Kecamatan dan Jenis Kelamin di Kabupaten Hulu Sungai Utara, 2020 <i>Population by Subdistrict and Sex in Hulu Sungai Utara Regency, 2020</i>	51
3.1.4	Jumlah Tambahan Akta yang Diterbitkan ¹ Menurut Kecamatan dan Jenis Akta di Kabupaten Hulu Sungai Utara, 2020 <i>Certificate Issued¹ by Subdistrict and Types of Certificate in Hulu Sungai Utara Regency, 2020</i>	52
3.1.5	Jumlah Tambahan Kartu Tanda Penduduk Elektronik (KTP-el), Kartu Identitas Anak (KIA), dan Kartu Keluarga (KK) Baru yang Diterbitkan ¹ Menurut Kecamatan di Kabupaten Hulu Sungai Utara, 2020 <i>New Electronic Identity Cards (e-KTP), Identity Cards of Children (KIA), and the Family Card (KK) Issued¹ by Subdistrict in Hulu Sungai Utara Regency, 2020</i>	53
3.1.6	Jumlah KTP-el, KIA, dan KK Cetak Baru yang Diterbitkan ¹ Menurut Kecamatan di Kabupaten Hulu Sungai Utara, 2020 <i>Total of Electronic Identity Cards (e-KTP), Identity Cards of Children (KIA), and the Family Card (KK) Newly Printed that Published¹ by Subdistrict in Hulu Sungai Utara Regency, 2020</i>	54

3.2 KETENAGAKERJAAN

EMPLOYMENT

3.2.1	Jumlah Penduduk Berumur 15 Tahun Keatas Menurut Jenis Kegiatan Selama Seminggu yang Lalu dan Jenis Kelamin di Kabupaten Hulu Sungai Utara, 2020 <i>Population Aged 15 Years and Over by Type of Activity During The Previous Week and Sex in Hulu Sungai Utara Regency, 2020</i>	55
3.2.2	Penduduk Berumur 15 Tahun ke Atas Menurut Pendidikan Tertinggi yang Ditamatkan dan Jenis Kegiatan Selama Seminggu yang Lalu di Kabupaten Hulu Sungai Utara, 2020 <i>Population 15 Years of Age and Over by Educational Attainment and Type of Activity During the Previous Week in Hulu Sungai Utara Regency, 2020.....</i>	56
3.2.3	Penduduk Berumur 15 Tahun Ke Atas yang Bekerja Selama Seminggu yang Lalu Menurut Status Pekerjaan Utama dan Jenis Kelamin di Kabupaten Hulu Sungai Utara, 2020 <i>Population 15 Years of Age and Over who Worked During The Previous Week by Main Employment Status and Sex in Hulu Sungai Utara Regency, 2020.....</i>	58
3.2.4	Jumlah Pencari Kerja Menurut Kecamatan dan Jenis Kelamin di Kabupaten Hulu Sungai Utara, 2020 <i>Number of Job Seekers by Subdistrict and Gender in Hulu Sungai Utara Regency, 2020.....</i>	59
3.2.5	Jumlah Pencari Kerja Menurut Kecamatan dan Pendidikan yang Ditamatkan di Kabupaten Hulu Sungai Utara, 2020 <i>Number of Job Seekers by Subdistrict and Education Attainment in Hulu Sungai Utara Regency, 2020</i>	60
3.2.6	Jumlah Pencari Kerja Menurut Pendidikan yang Ditamatkan dan Jenis Kelamin di Kabupaten Hulu Sungai Utara, 2020 <i>Number of Job Seekers by Educational Attainment and Gender in Hulu Sungai Utara Regency, 2020</i>	61
3.2.7	Jumlah Pencari Kerja yang Mendaftar, Ditempatkan, dan Dihapuskan Menurut Bulan dan Jenis Kelamin di Kabupaten Hulu Sungai Utara, 2020 <i>Number of Job Seekers Registering, Placed, and Deleted by Month and Gender in Hulu Sungai Utara Regency, 2020.....</i>	62

4. SOSIAL DAN KESEJAHTERAAN RAKYAT/SOCIAL AND WELFARE

4.1 PENDIDIKAN

EDUCATION

4.1.1	Jumlah Sekolah, Guru, dan Murid Taman Kanak-Kanak (TK) di Bawah Kementerian Pendidikan dan Kebudayaan Menurut Kecamatan di Kabupaten Hulu Sungai Utara, 2019/2020 dan 2020/2021 <i>Number of Schools, Teachers, and Pupils in Kindergarten Under The Ministry of Education and Culture by Subdistrict in Hulu Sungai Utara Regency, 2019/2020 and 2020/2021</i>	81
4.1.2	Jumlah Sekolah, Guru, dan Murid Raudatul Athfal (RA) di Bawah Kementerian Agama Menurut Kecamatan di Kabupaten Hulu Sungai Utara, 2018/2019 dan 2019/2020 <i>Number of Schools, Teachers, and Pupils in Raudatul Athfal (RA) Under The Ministry of Religious Affairs by Subdistrict in Hulu Sungai Utara Regency, 2018/2019 and 2019/2020</i>	84
4.1.3	Jumlah Sekolah, Guru, dan Murid Sekolah Dasar (SD) di Bawah Kementerian Pendidikan dan Kebudayaan Menurut Kecamatan di Kabupaten Hulu Sungai Utara, 2019/2020 dan 2020/2021 <i>Number of Schools, Teachers, and Pupils in Primary Schools Under The Ministry of Education and Culture by Subdistrict in Hulu Sungai Utara Regency, 2019/2020 and 2020/2021</i>	85
4.1.4	Jumlah Sekolah, Guru, dan Murid Madrasah Ibtidaiyah (MI) di Bawah Kementerian Agama Menurut Kecamatan Menurut Kecamatan di Kabupaten Hulu Sungai Utara, 2018/2019 dan 2019/2020 <i>Number of Schools, Teachers, and Pupils in Madrasah Ibtidaiyah (MI) Under The Ministry of Religious Affairs by Subdistrict in Hulu Sungai Utara Regency, 2018/2019 and 2019/2020</i>	88
4.1.5	Jumlah Sekolah, Guru, dan Murid Sekolah Menengah Pertama (SMP) di Bawah Kementerian Pendidikan dan Kebudayaan Menurut Kecamatan di Kabupaten Hulu Sungai Utara, 2019/2020 dan 2020/2021 <i>Number of Schools, Teachers, and Pupils in Junior High Schools Under The Ministry of Education and Culture by Subdistrict in Hulu Sungai Utara Regency, 2019/2020 and 2020/2021</i>	91

4.1.6	<p>Jumlah Sekolah, Guru, dan Murid Madrasah Tsanawiyah (MTs) di Bawah Kementerian Agama Menurut Kecamatan di Kabupaten Hulu Sungai Utara, 2018/2019 dan 2019/2020 <i>Number of Schools, Teachers, and Pupils in Madrasah Tsanawiyah (MTs) Under The Ministry of Religious Affairs by Subdistrict in Hulu Sungai Utara Regency, 2018/2019 and 2019/2020</i></p>	94
4.1.7	<p>Jumlah Sekolah, Guru, dan Murid Sekolah Menengah Atas (SMA) di Bawah Kementerian Pendidikan dan Kebudayaan Menurut Kecamatan di Kabupaten Hulu Sungai Utara, 2019/2020 dan 2020/2021 <i>Number of Schools, Teachers, and Pupils in Senior High Schools Under The Ministry of Education and Culture by Subdistrict in Hulu Sungai Utara Regency, 2019/2020 and 2020/2021</i></p>	97
4.1.8	<p>Jumlah Sekolah, Guru, dan Murid Sekolah Menengah Kejuruan (SMK) di Bawah Kementerian Pendidikan dan Kebudayaan Menurut Kecamatan di Kabupaten Hulu Sungai Utara, 2019/2020 dan 2020/2021 <i>Number of Schools, Teachers, and Pupils in Vocational High Schools Under The Ministry of Education and Culture by Subdistrict in Hulu Sungai Utara Regency, 2019/2020 and 2020/2021</i></p>	100
4.1.9	<p>Jumlah Sekolah, Guru, dan Murid Madrasah Aliyah (MA) di Bawah Kementerian Agama Menurut Kecamatan di Kabupaten Hulu Sungai Utara, 2018/2019 dan 2019/2020 <i>Number of Schools, Teachers, and Pupils in Madrasah Aliyah (MA) Under The Ministry of Religious Affairs by Subdistrict in Hulu Sungai Utara Regency, 2018/2019 and 2019/2020</i></p>	103
4.1.10	<p>Jumlah Desa¹/Kelurahan yang Memiliki Fasilitas Sekolah Menurut Kecamatan dan Tingkat Pendidikan di Kabupaten Hulu Sungai Utara, 2018–2020 <i>Number of Villages¹ Having Educational Facilities by Subdistrict and Educational Level in Hulu Sungai Utara Regency, 2018–2020</i></p>	106
4.1.11	<p>Angka Partisipasi Murni (APM) dan Angka Partisipasi Kasar (APK) Menurut Jenjang Pendidikan di Kabupaten Hulu Sungai Utara, 2019 dan 2020 <i>Net Participation Rates and Gross Participation Rates by Educational Level in Hulu Sungai Utara Regency, 2019 and 2020</i></p>	111

4.1.12	Persentase Penduduk Berumur 15 Tahun ke Atas Menurut Jenis Kelamin dan Kemampuan Mambaca dan Menulis di Kabupaten Hulu Sungai Utara, 2020 <i>Percentage of Population Aged 15 Years and Over by Gender and Ability to Read and Write in Hulu Sungai Utara Regency, 2020</i>	112
4.1.13	Jumlah Pengunjung Perpustakaan Daerah Menurut Jenis Pengunjung dan Jenis Kelamin di Kabupaten Hulu Sungai Utara, 2020 <i>Number of Visitors Library by The Visitor Type and Sex in Hulu Sungai Utara Regency, 2020</i>	113
4.1.14	Jumlah Pustakawan ¹ Menurut Kepemilikan Sertifikat ² dan Jenis Kelamin di Kabupaten Hulu Sungai Utara, 2020 <i>Number of Librarian¹ by Certificate Ownership² and Sex in Hulu Sungai Utara Regency, 2020</i>	114
4.1.15	Jumlah Koleksi Buku di Perpustakaan Daerah Kabupaten Hulu Sungai Utara Menurut Klasifikasi Buku, 2020 <i>Number of Books at the Regional Library of Hulu Sungai Utara Regency by Book's Classification, 2020</i>	115
4.2	KESEHATAN	
	HEALTH	
4.2.1	Jumlah Desa ¹ /Kelurahan Yang Memiliki Sarana Kesehatan Menurut Kecamatan di Kabupaten Hulu Sungai Utara, 2018–2020 <i>Number of Villages¹ Having Health Facilities by Subdistrict in Hulu Sungai Utara Regency, 2018–2020</i>	116
4.2.2	Jumlah Tenaga Kesehatan ¹ Menurut Kecamatan di Kabupaten Hulu Sungai Utara, 2020 <i>Number of Medical Personnel¹ by Subdistrict in Hulu Sungai Utara Regency, 2020</i>	122
4.2.3	Jumlah Rumah Sakit Umum, Rumah Sakit Khusus, Rumah Sakit/ Rumah Bersalin, Puskesmas, Klinik/Balai Kesehatan, Posyandu, Polindes, dan Poskesdes Menurut Kecamatan di Kabupaten Hulu Sungai Utara, 2019 dan 2020 <i>Number of General Hospital, Special Hospital, Maternity Hospital and Public Health Center, Medical Clinic, Integrated Service Post, Village Maternity Cottage, and Village Health Center by Subdistrict in Hulu Sungai Utara Regency, 2019 and 2020</i>	123

	Halaman Page
4.2.4 Jumlah Persalinan dan Kematian Maternal Menurut Kecamatan di Kabupaten Hulu Sungai Utara, 2020 <i>Number of Birth, and Maternal Mortality by Subdistrict in Hulu Sungai Utara Regency, 2020.....</i>	127
4.2.5 Jumlah Bayi Lahir Hidup dan Lahir Mati Menurut Kecamatan di Kabupaten Hulu Sungai Utara, 2020 <i>Number of Infant Born Alive and Dead by Subdistrict in Hulu Sungai Utara Regency, 2020.....</i>	128
4.2.6 Jumlah Kematian Balita Menurut Kecamatan di Kabupaten Hulu Sungai Utara, 2020 <i>Number of Child (< 5 Years Old) Mortality by Subdistrict in Hulu Sungai Utara Regency, 2020.....</i>	129
4.2.7 Hasil Kegiatan Unit Pelayanan Rawat Inap di RSUD Pambalah Batung dan RS Mulia, 2020 <i>Output of Opname Unit Service at Pambalah Batung Regional General Hospital and Mulia Hospital, 2020.....</i>	130
4.2.8 Jumlah Pasien Rawat Inap di RSUD Pambalah Batung Menurut Bulan dan Alamat Tempat Tinggal, 2020 <i>Number of Inpatient Patients at Pambalah Batung Regional General Hospital by Month and Address, 2020.....</i>	131
4.2.9 Jumlah Pasien Rawat Jalan di RSUD Pambalah Batung Menurut Bulan dan Alamat Tempat Tinggal, 2020 <i>Number of Outpatient Patients at Pambalah Batung Regional General Hospital by Month and Address, 2020.....</i>	133
4.2.10 Jumlah Pasien Rawat Inap di RS Mulia Menurut Bulan dan Alamat Tempat Tinggal, 2020 <i>Number of Inpatient at Mulia Hospital by Month and Address, 2020</i>	135
4.2.11 Jumlah Pasien Rawat Jalan di RS Mulia Menurut Bulan dan Alamat Tempat Tinggal, 2020 <i>Number of Outpatient at Mulia Hospital by Month and Address, 2020.</i>	137
4.2.12 Jumlah Klinik Keluarga Berencana (KKB), Pos Pelayanan Keluarga Berencana Desa (PPKBD), dan Petugas Keluarga Berencana Menurut Kecamatan di Kabupaten Hulu Sungai Utara, 2020 <i>Number of Family Planing Clinics, Village Famili Planning Service Units, and Family Planing Officer by Subdistrict in Hulu Sungai Utara Regency, 2020.....</i>	139

4.2.13	Jumlah Pasangan Usia Subur (PUS) dan Peserta KB Aktif Menurut Kecamatan di Kabupaten Hulu Sungai Utara, 2020 <i>Number of Eligible Couples and Family Planning Participants by Subdistrict in Hulu Sungai Utara Regency, 2020</i>	140
4.3	AGAMA DAN SOSIAL LAINNYA RELIGION AND OTHER SOCIAL AFFAIRS	
4.3.1	Jumlah Penduduk Menurut Kecamatan dan Agama yang Dianut di Kabupaten Hulu Sungai Utara, 2020 <i>Population by Subdistrict and Religion in Hulu Sungai Utara Regency, 2020</i>	142
4.3.2	Jumlah Tempat Peribadatan Menurut Kecamatan di Kabupaten Hulu Sungai Utara, 2019 <i>Number of Places of Worship by Subdistrict in Hulu Sungai Utara Regency, 2019</i>	143
4.3.3	Jumlah Desa ¹ /Kelurahan yang Mengalami Bencana Alam ² Menurut Kecamatan di Kabupaten Hulu Sungai Utara, 2018, 2019, dan 2020 <i>Number of Villages¹ that Had Natural Disaster² by Subdistrict in Hulu Sungai Utara Regency, 2018, 2019, dan 2020</i>	144
4.3.4	Indeks Pembangunan Manusia (IPM) Kabupaten Hulu Sungai Utara dan Komponennya, 2010-2020 <i>Human Development Index (HDI) of Hulu Sungai Utara Regency and Its Component, 2010-2020</i>	147
4.3.5	Indeks Pemberdayaan Gender (IDG) Kabupaten Hulu Sungai Utara dan Komponennya, 2010-2019 <i>Gender Empowerment Index of Hulu Sungai Utara Regency and Its Component, 2010-2019</i>	148
4.3.6	Indeks Pembangunan Gender (IPG) Kabupaten Hulu Sungai Utara dan Komponennya, 2010-2019 <i>Gender Development Index (GDI) of Hulu Sungai Utara Regency and Its Component, 2010-2020</i>	149
4.3.7	Banyaknya Tindak Kekerasan Terhadap Perempuan dan Anak Menurut Jenis Kekerasan yang Dilakukan di Kabupaten Hulu Sungai Utara, 2020 <i>Number of Violence Against Women by Type of Violence in Hulu Sungai Utara Regency, 2020</i>	151

4.3.8	Banyaknya Perkawinan Usia Anak di Kabupaten Hulu Sungai Utara, 2018-2020 <i>Number of Child Marriage in Hulu Sungai Utara Regency, 2018-2020 ..</i>	152
4.3.9	Banyaknya Kejahatan Konvensional yang Dilaporkan dan Diselesaikan Menurut Jenis Tindak Pidana di Kepolisian Resort Hulu Sungai Utara, 2020 <i>Number of Conventional Crime Which Are Reported and Solved by Type of Criminal Offense in District Police Office of Hulu Sungai Utara, 2020.....</i>	153
4.4	KEMISKINAN POVERTY	
4.4.1	Garis Kemiskinan, Jumlah, dan Persentase Penduduk Miskin di Kabupaten Hulu Sungai Utara, 2012–2020 <i>Poverty Line, Number, and Percentage of Poor People in Hulu Sungai Utara Regency, 2012–2020</i>	154
4.4.2	Indeks Kedalaman Kemiskinan dan Indeks Keparahan Kemiskinan di Kabupaten Hulu Sungai Utara, 2012–2020 <i>Poverty Gap Index and Poverty Severity Index in Hulu Sungai Utara Regency, 2012–2020.....</i>	155
5.	PERTANIAN, KEHUTANAN, PETERNAKAN, DAN PERIKANAN/ AGRICULTURE, FORESTRY, LIVESTOCK, AND FISHERY	
5.1	TANAMAN PANGAN FOOD CROPS	
5.1.1	Luas Panen, Produksi, dan Produktivitas Padi Menurut Kecamatan di Kabupaten Hulu Sungai Utara, 2020 ^x <i>Harvested Area, Production, and Productivity of Paddy by Subdistrict in Hulu Sungai Utara Regency, 2020^x</i>	171
5.1.2	Luas Panen, Produksi, dan Produktivitas Jagung Menurut Kecamatan di Kabupaten Hulu Sungai Utara, 2020 ^x <i>Harvested Area, Production, and Productivity of Maize by Subdistrict in Hulu Sungai Utara Regency, 2020^x</i>	172

5.1.3	Luas Panen, Produksi, dan Produktivitas Kedelai Menurut Kecamatan di Kabupaten Hulu Sungai Utara, 2020 ^x <i>Harvested Area, Production, and Productivity of Soybeans by Subdistrict in Hulu Sungai Utara Regency, 2020^x</i>	173
5.1.4	Luas Panen, Produksi, dan Produktivitas Ubi Kayu Menurut Kecamatan di Kabupaten Hulu Sungai Utara, 2020 ^x <i>Harvested Area, Production, and Productivity of Cassava by Subdistrict in Hulu Sungai Utara Regency, 2020^x</i>	174
5.1.5	Luas Panen, Produksi, dan Produktivitas Ubi Jalar Menurut Kecamatan di Kabupaten Hulu Sungai Utara, 2020 ^x <i>Harvested Area, Production, and Productivity of Sweet Potatoes by Subdistrict in Hulu Sungai Utara Regency 2020^x</i>	175
5.1.6	Luas Panen, Produksi, dan Produktivitas Kacang Tanah Menurut Kecamatan di Kabupaten Hulu Sungai Utara, 2020 ^x <i>Harvested Area, Production, and Productivity of Peanuts by Subdistrict in Hulu Sungai Utara Regency, 2020^x</i>	176
5.1.7	Luas Panen, Produksi, dan Produktivitas Kacang Hijau Menurut Kecamatan di Kabupaten Hulu Sungai Utara, 2020 ^x <i>Harvested Area, Production, and Productivity of Green Beans by Subdistrict in Hulu Sungai Utara Regency, 2020^x</i>	177
5.1.8	Luas Serangan dan Kerusakan Tanaman Padi Menurut Jenis Serangan di Kabupaten Hulu Sungai Utara (Hektar), 2020 ^x <i>Attacked and Damaged Area of Paddy by Type of Attack in Hulu Sungai Utara Regency (Hectare), 2020^x</i>	178
5.1.9	Luas Serangan dan Kerusakan Tanaman Jagung Menurut Jenis Serangan di Kabupaten Hulu Sungai Utara (Hektar), 2020 ^x <i>Attacked and Damaged Area of Maize by Type of Attack in Hulu Sungai Utara Regency (Hectare), 2020^x</i>	179
5.1.10	Luas Serangan dan Kerusakan Tanaman Kedelai Menurut Jenis Serangan di Kabupaten Hulu Sungai Utara (Hektar), 2020 ^x <i>Attacked and Damaged Area of Soybeans by Type of Attack in Hulu Sungai Utara Regency (Hectare), 2020^x</i>	180

5.1.11	Luas Serangan dan Kerusakan Tanaman Kacang Tanah Menurut Jenis Serangan di Kabupaten Hulu Sungai Utara (Hektar), 2020 ^x <i>Attacked and Damaged Area of Peanuts by Type of Attack in Hulu Sungai Utara Regency (Hectare), 2020^x</i>	181
5.1.12	Luas Tanam Padi, Jagung, Ubi Kayu, Ubi Jalar, Kacang Tanah, Kacang Kedelai, dan Kacang Hijau Menurut Kecamatan di Kabupaten Hulu Sungai Utara (Hektar), 2020 ^x <i>Planting Area of Paddy, Maize, Cassava, Sweet Potatoes, Peanuts, Soybeans, and Green Beans by Subdistrict in Hulu Sungai Utara Regency (Hectare), 2020^x</i>	182
5.1.13	Luas Tanam Padi Menurut Kecamatan dan Varietas Padi di Kabupaten Hulu Sungai Utara (Hektar), 2020 ^x <i>Plantation Area of Paddy by Subdistrict and Variety in Hulu Sungai Utara Regency (Hectare), 2020^x</i>	183
5.2	HORTIKULTURA	
	HORTICULTURE	
5.2.1	Luas Panen Tanaman Sayuran Menurut Kecamatan dan Jenis Tanaman di Kabupaten Hulu Sungai Utara (ha), 2019 dan 2020 <i>Harvested Area of Vegetables by Subdistrict and Kind of Plant in Hulu Sungai Utara Regency (ha), 2019 and 2020</i>	186
5.2.2	Produksi Tanaman Sayuran Menurut Kecamatan dan Jenis Tanaman di Kabupaten Hulu Sungai Utara (kuintal), 2019 dan 2020 <i>Production of Vegetables by Subdistrict and Kind of Plant in Hulu Sungai Utara Regency (quintal), 2019 and 2020</i>	191
5.2.3	Luas Panen Tanaman Sayuran dan Buah-buahan Semusim Menurut Jenis Tanaman di Kabupaten Hulu Sungai Utara, 2017–2020 <i>Harvested Area of Seasonal Vegetables and Fruits by Kind of Plant in Hulu Sungai Utara Regency, 2017–2020</i>	196
5.2.4	Produksi Tanaman Sayuran dan Buah-buahan Semusim Menurut Jenis Tanaman di Kabupaten Hulu Sungai Utara, 2017–2020 <i>Production of Seasonal Vegetables and Fruits by Kind of Plant in Hulu Sungai Utara Regency, 2017–2020</i>	197

5.2.5	Luas Panen Tanaman Biofarmaka Menurut Kecamatan dan Jenis Tanaman di Kabupaten Hulu Sungai Utara (m ²), 2019 dan 2020 <i>Harvested Area of Medicinal Plants by Subdistrict and Kind of Plant in Hulu Sungai Utara Regency (m²), 2019 and 2020</i>	198
5.2.6	Produksi Tanaman Biofarmaka Menurut Kecamatan dan Jenis Tanaman di Kabupaten Hulu Sungai Utara (kg), 2019 and 2020 <i>Production of Medicinal Plants by Subdistrict and Kind of Plant in Hulu Sungai Utara Regency (kg), 2019 and 2020</i>	200
5.2.7	Luas Panen Tanaman Biofarmaka Menurut Jenis Tanaman di Kabupaten Hulu Sungai Utara, 2018–2020 <i>Harvested Area of Medicinal Plants by Kind of Plant in Hulu Sungai Utara Regency, 2018–2020</i>	202
5.2.8	Produksi Tanaman Biofarmaka Menurut Jenis Tanaman di Kabupaten Hulu Sungai Utara (kg), 2018–2020 <i>Production of Medicinal Plants by Kind of Plant in Hulu Sungai Utara Regency (kg), 2018–2020</i>	203
5.2.9	Luas Panen Tanaman Hias Menurut Kecamatan dan Jenis Tanaman di Kabupaten Hulu Sungai Utara (m ²), 2019 and 2020 <i>Harvested Area of Ornamental Plants by Subdistrict and Kind of Plant in Hulu Sungai Utara Regency (m²), 2019 and 2020</i>	204
5.2.10	Produksi Tanaman Hias Menurut Kecamatan dan Jenis Tanaman di Kabupaten Hulu Sungai Utara (tangkai), 2019 and 2020 <i>Production of Ornamental Plants by Subdistrict and Kind of Plant in Hulu Sungai Utara Regency (stalks), 2019 and 2020</i>	206
5.2.11	Luas Panen Tanaman Hias Menurut Jenis Tanaman di Kabupaten Hulu Sungai Utara (m ²), 2017–2020 <i>Harvested Area of Ornamental Plants by Kind of Plant in Hulu Sungai Utara Regency (m²), 2017–2020</i>	208
5.2.12	Produksi Tanaman Hias Menurut Jenis Tanaman di Kabupaten Hulu Sungai Utara (tangkai), 2017–2020 <i>Production of Ornamental Plants by Kind of Plant n Hulu Sungai Utara Regency (stalks), 2017–2020</i>	209
5.2.13	Produksi Buah-buahan Tahunan Menurut Kecamatan dan Jenis Tanaman di Kabupaten Hulu Sungai Utara (kuintal), 2019 and 2020 <i>Production of Annual Fruits by Subdistrict and Kind of Plant in Hulu Sungai Utara Regency (kuintal), 2019 and 2020</i>	210

5.2.14	Produksi Buah–Buahan dan Sayuran Tahunan Menurut Jenis Tanaman di Kabupaten Hulu Sungai Utara (kuintal), 2017–2020 <i>Production of Annual Fruits and Vegetables by Kind of Plant in Hulu Sungai Utara Regency (quintal), 2017–2020</i>	219
5.2.15	Luas Tanam dan Rusak, Produksi Tanaman Sayuran dan Buah-buahan Semusim Menurut Kecamatan di Kabupaten Hulu Sungai Utara (Hektar), 2020 ^x <i>Planted and Damaged Area of Seasonal Vegetables and Fruits by Subdistrict in Hulu Sungai Utara Regency (Hectare), 2020^x</i>	220
5.2.16	Luas Tanam Tanaman Sayuran dan Buah-Buahan Semusim Menurut Jenis Tanaman di Kabupaten Hulu Sungai Utara (Ha), 2018-2020 <i>Planted Area of Seasonal Vegetables and Fruits by Kind of Plants in Hulu Sungai Utara Regency (Ha), 2018-2020</i>	221
5.2.17	Luas Tanaman Buah-Buahan dan Sayuran Tahunan yang Berproduksi dan yang Tidak/Belum Berproduksi Menurut Jenis Tanaman di Kabupaten Hulu Sungai Utara (pohon/rumpun), 2020 ^x <i>Number of Produced and Not Produced of Annual Fruits and Vegetables by Kind of Plants in Hulu Sungai Utara Regency (tree/clump), 2020^x</i>	222
5.3	PERKEBUNAN	
	ESTATE CROPS	
5.3.1	Luas Areal Tanaman Perkebunan Menurut Kecamatan dan Jenis Tanaman di Kabupaten Hulu Sungai Utara (ha), 2019 dan 2020 <i>Planted Area of Estate Crops by Subdistrict and Type of Crops in Hulu Sungai Utara Regency (ha), 2019 and 2020</i>	223
5.3.2	Produksi Perkebunan Menurut Kecamatan dan Jenis Tanaman di Kabupaten Hulu Sungai Utara (ton), 2019 dan 2020 <i>Production of Estate by Subdistrict and Type of Crops in Hulu Sungai Utara Regency (ton), 2019 and 2020</i>	227
5.3.3	Luas Areal Tanaman Perkebunan Besar Swasta (PBS) Menurut Kecamatan dan Jenis Tanaman di Kabupaten Hulu Sungai Utara (ha), 2019 dan 2020 <i>Planted Area of Large/Private Estate Crops by Subdistrict and Type of Crops in Hulu Sungai Utara Regency (ha), 2019 and 2020</i>	231

5.3.4	Produksi Perkebunan Besar Swasta (PBS) Menurut Kecamatan dan Jenis Tanaman di Kabupaten Hulu Sungai Utara (ton), 2019 dan 2020 <i>Production of Large/Private Estate Crops by Subdistrict and Type of Crops in Hulu Sungai Utara Regency (ton), 2019 and 2020</i>	235
5.4	PERTERNAKAN	
	LIVESTOCKS	
5.4.1	Jumlah Ternak yang Dipotong (Ekor) di Rumah Potong Hewan (RPH)/Tempat Pemotongan Hewan (TPH) Menurut Bulan dan Jenis Ternak di Kabupaten Hulu Sungai Utara, 2020 <i>Number of Cattle (Tail) Slaughtered Inside Slaughterhouse by Month and Type of Cattle in Hulu Sungai Utara Regency, 2020</i>	239
5.4.2	Banyaknya Karkas dan Daging yang Dipotong di Rumah Potong Hewan (RPH)/Tempat Pemotongan Hewan (TPH) Menurut Bulan dan Jenis Ternak di Kabupaten Hulu Sungai Utara (kg), 2020 <i>Number of Carcass and Meat of Cattle Slaughtered Inside Slaughterhouse by Month and Type of Cattle in Hulu Sungai Utara Regency (kg), 2020</i>	240
5.4.3	Jumlah Ternak Besar dan Ternak Kecil (Ekor) Menurut Kecamatan dan Jenis Ternak di Kabupaten Hulu Sungai Utara, 2020 ^x <i>Number of Big and Small Livestock (Tail) by Subdistrict and Type of Livestock in Hulu Sungai Utara Regency, 2020^x</i>	241
5.4.4	Banyaknya Daging Ternak Besar dan Ternak Kecil (Kg) yang Dipotong Menurut Kecamatan dan Jenis Ternak di Kabupaten Hulu Sungai Utara, 2020 ^x <i>Number of Meat of Big and Small Livestock (Kg) Slaughtered by Subdistrict and Type of Livestock in Hulu Sungai Utara Regency, 2020^x</i>	242
5.4.5	Banyaknya Kulit Ternak Besar dan Ternak Kecil (Kg) yang Dihasilkan Menurut Kecamatan dan Jenis Ternak di Kabupaten Hulu Sungai Utara, 2020 ^x <i>Number of Skin of Big and Small Livestock (Kg) Produced by Subdistrict and Type of Livestock in Hulu Sungai Utara Regency, 2020^x</i>	243
5.4.6	Jumlah Peternak Ternak Besar dan Ternak Kecil (Orang) Menurut Kecamatan dan Jenis Ternak di Kabupaten Hulu Sungai Utara, 2020 ^x <i>Number of Breeder of Big and Small Livestock (Person) by Subdistrict and Type of Livestock in Hulu Sungai Utara Regency, 2020^x</i>	244

5.4.7	Jumlah Ternak Unggas (Ekor) Menurut Kecamatan dan Jenis Unggas di Kabupaten Hulu Sungai Utara, 2020 ^x <i>Number of Poultry (Tail) by Subdistrict and Poultry in Hulu Sungai Utara Regency, 2020^x</i>	245
5.4.8	Telur yang Dihasilkan (Kg) Menurut Kecamatan dan Jenis Unggas di Kabupaten Hulu Sungai Utara, 2020 ^x <i>Egg Production (Kg) by Subdistrict and Poultry in Hulu Sungai Utara Regency, 2020^x</i>	246
5.4.9	Daging yang Dihasilkan (Kg) Menurut Kecamatan dan Jenis Unggas di Kabupaten Hulu Sungai Utara, 2020 ^x <i>Meat Production of Poultry (Tail) by Subdistrict and Poultry in Hulu Sungai Utara Regency, 2020^x</i>	247
5.4.10	Jumlah Peternak Unggas (Orang) Menurut Kecamatan dan Jenis Unggas di Kabupaten Hulu Sungai Utara, 2020 ^x <i>Number of Breeder of Big and Small Livestock (Person) by Subdistrict and Poultry (Person) in Hulu Sungai Utara Regency, 2020^x</i>	248
5.4.11	Banyaknya Ternak yang Masuk Menurut Kecamatan dan Jenis Ternak (Ekor) di Kabupaten Hulu Sungai Utara, 2020 ^x <i>Number of Livestock Entered (Tail) by Subdistrict and Type of Livestock (Tail) in Hulu Sungai Utara Regency, 2020^x</i>	249
5.4.12	Jumlah Ternak Sapi yang Terserang Penyakit Menurut Kecamatan dan Jenis Penyakit (Ekor) di Kabupaten Hulu Sungai Utara, 2020 ^x <i>Number of Sick Cows by Subdistrict and Type of Disease (Tail) in Hulu Sungai Utara Regency, 2020^x</i>	250
5.4.13	Jumlah Ternak Kerbau yang Terserang Penyakit Menurut Kecamatan dan Jenis Penyakit (Ekor) di Kabupaten Hulu Sungai Utara, 2020 ^x <i>Number of Sick Buffalos by Subdistrict and Type of Disease (Tail) in Hulu Sungai Utara Regency, 2020^x</i>	252
5.4.14	Jumlah Ayam yang Terserang Penyakit Menurut Kecamatan dan Jenis Penyakit (Ekor) di Kabupaten Hulu Sungai Utara, 2020 ^x <i>Number of Sick Chicken by Subdistrict and Type of Disease (Tail) in Hulu Sungai Utara Regency, 2020^x</i>	254
5.4.15	Jumlah Itik yang Terserang Penyakit Menurut Kecamatan dan Jenis Penyakit (Ekor) di Kabupaten Hulu Sungai Utara, 2020 <i>Number of Sick Ducks by Subdistrict and Type of Disease (Tail) in Hulu Sungai Utara Regency, 2020</i>	256

5.4.16	Jumlah Kambing yang Terserang Penyakit Menurut Kecamatan dan Jenis Penyakit (Ekor) di Kabupaten Hulu Sungai Utara, 2020 <i>Number of Sick Goats by Subdistrict and Type of Disease (Tail) in Hulu Sungai Utara Regency, 2020</i>	258
5.5	PERIKANAN	
	FISHERY	
5.5.1	Produksi dan Nilai Produksi Perikanan Tangkap Menurut Kecamatan dan Lokasi Penangkapan di Kabupaten Hulu Sungai Utara, 2020 ^x <i>Production and Production Value of Capture Fishery by Subdistrict and Location in Hulu Sungai Utara Regency, 2020^x</i>	260
5.5.2	Jumlah Perahu/Kapal Menurut Kecamatan dan Jenis Perahu/Kapal (Unit) di Kabupaten Hulu Sungai Utara, 2020 ^x <i>Number of Boat/Ships by Subdistrict and Type of Boat/Ships (Unit) in Hulu Sungai Utara Regency, 2020^x</i>	261
5.5.3	Jumlah Alat Penangkap Ikan Menurut Jenis Alat Penangkap Ikan dan Lokasi Penangkapan di Kabupaten Hulu Sungai Utara (Unit), 2020 ^x <i>Number of Fishing Equipment by Subdistrict and Location in Hulu Sungai Utara Regency (Unit), 2020^x</i>	262
5.5.4	Jumlah Rumah Tangga dan Luas Lahan Budidaya Perikanan Menurut Kecamatan dan Media Pembudidaya di Kabupaten Hulu Sungai Utara, 2020 ^x <i>Number of Households and Area Aquaculture by Subdistrict and Media of Aquaculture in Hulu Sungai Utara Regency, 2020^x</i>	263
5.5.5	Produksi dan Nilai Produksi Perikanan Budidaya Menurut Kecamatan di Kabupaten Hulu Sungai Utara, 2020 ^x <i>Production and Production Value of Aquaculture by Subdistrict in Hulu Sungai Utara Regency, 2020^x</i>	264
6.	ENERGI/ENERGY	
6.1	Daya Terpasang, Produksi, dan Distribusi Listrik PT. PLN (Persero) pada Cabang/Ranting Amuntai Menurut Instalasi di Kabupaten Hulu Sungai Utara, 2020 <i>Installed Electricity Power, Production, and Distribution of PT. PLN (Persero) at PLN Branch Amuntai by Instalation in Hulu Sungai Utara Regency, 2020</i>	273

6.2	Jumlah Pelanggan Listrik Menurut Instalasi di Kabupaten Hulu Sungai Utara, 2016–2020 <i>Number of Electricity Customers by Instalation in Hulu Sungai Utara Regency, 2016–2020</i>	274
6.3	Jumlah Pelanggan dan Air yang Disalurkan Menurut Wilayah di Kabupaten Hulu Sungai Utara, 2020 <i>Number of Customers and Distributed Water by Area in Hulu Sungai Utara Regency, 2020</i>	275
6.4	Banyaknya Pemakaian Bahan Kimia pada Air Bersih Menurut Instalasi di Kabupaten Hulu Sungai Utara (kg), 2020 <i>Number of Chemical Used to Sanitary Water by Installation in Hulu Sungai Utara Regency (kg), 2020</i>	276
7.	PARIWISATA/TOURISM	
7.1	Jumlah Rumah Makan/Restoran Menurut Kecamatan di Kabupaten Hulu Sungai Utara, 2017–2020 <i>Number of Restaurants by Subdistrict in Hulu Sungai Utara Regency, 2017–2020</i>	284
7.2	Jumlah Objek Wisata Menurut Kecamatan dan Klasifikasi Objek Wisata di Kabupaten Hulu Sungai Utara, 2020 <i>Number of Tourist Resort by Subdistrict and Classification of Tourist Resort in Hulu Sungai Utara Regency, 2020</i>	285
7.3	Jumlah Akomodasi Hotel/Penginapan Menurut Klasifikasi Hotel/Penginapan di Kabupaten Hulu Sungai Utara, 2020 <i>Number of Hotel/Accomodations by Type of Hotel/Accomodations in Hulu Sungai Utara Regency, 2020</i>	286
8.	TRANSPORTASI DAN KOMUNIKASI/ TRANSPORTATION AND COMMUNICATION	
8.1	TRANSPORTASI TRANSPORTATION	
8.1.1	Panjang Jalan ¹ Menurut Tingkat Kewenangan Pemerintahan di Kabupaten Hulu Sungai Utara (km), 2017–2019 <i>Length of Roads¹ by Level of Government Authority in Hulu Sungai Utara Regency (km), 2017–2019</i>	295

8.1.2	Panjang Jalan Menurut Jenis Permukaan Jalan di Kabupaten Hulu Sungai Utara (km), 2017–2019 <i>Length of Roads by Type of Road Surface in Hulu Sungai Utara Regency (km), 2017–2019</i>	296
8.1.3	Panjang Jalan Menurut Kondisi Jalan di Kabupaten Hulu Sungai Utara (km), 2017–2019 <i>Length of Roads by Condition of Roads in Hulu Sungai Utara Regency (km), 2017–2019</i>	297
8.1.4	Banyaknya Kapal/Perahu, Penumpang, dan Barang yang Diangkut Menurut Bulan di Kabupaten Hulu Sungai Utara, 2020 <i>Number of Ship/Boat, Passengers, and Goods Transported by Month in Hulu Sungai Utara Regency, 2020</i>	298
8.1.5	Banyaknya Angkutan Umum, Penumpang, dan Barang yang Diangkut Menurut Bulan di Kabupaten Hulu Sungai Utara, 2020 <i>Number of Public Transportation, Passengers, and Goods Transported by Month in Hulu Sungai Utara Regency, 2020</i>	299
8.2	KOMUNIKASI COMMUNICATION	
8.2.1	Jumlah Kantor Pos Pembantu Menurut Kecamatan di Kabupaten Hulu Sungai Utara, 2017–2020 <i>Number of Post Offices Subsidiaries by Subdistrict in Hulu Sungai Utara Regency, 2017–2020</i>	300
9.	KOPERASI/ COOPERATIVE	
9.1	Jumlah Koperasi Aktif Menurut Kecamatan di Kabupaten Hulu Sungai Utara, 2016–2020 <i>Number of Active Cooperative by Subdistrict in Hulu Sungai Utara Regency, 2016–2020</i>	309
9.2	Jumlah Koperasi Menurut Jenis Koperasi dan Kecamatan di Kabupaten Hulu Sungai Utara, 2020 <i>Number of Cooperative by Kind of Cooperative and Subdistrict in Hulu Sungai Utara Regency, 2020</i>	310

10. PENGELUARAN PENDUDUK/POPULATION EXPENDITURE

10.1	Rata-rata Pengeluaran per Kapita Sebulan Menurut Kelompok Komoditas (rupiah) di Kabupaten Hulu Sungai Utara, 2019 dan 2020 <i>Monthly Average Expenditure per Capita by Commodity Group (rupiahs) in Hulu Sungai Utara Regency, 2019 and 2020</i>	319
10.2	Persentase Pengeluaran per Kapita Sebulan Menurut Kelompok Komoditas di Kabupaten Hulu Sungai Utara, 2019 dan 2020 <i>Percentage of Monthly Expenditure per Capita by Commodity Group in Hulu Sungai Utara Regency, 2019 and 2020.....</i>	320

11. PERDAGANGAN/TRADE

11.1	Jumlah Sarana Perdagangan Menurut Jenisnya di Kabupaten Hulu Sungai Utara, 2017–2020 <i>Number of Trading Facilities by Type of Facility in Hulu Sungai Utara Regency, 2017–2020.....</i>	329
------	--	-----

12. SISTEM NERACA REGIONAL/SYSTEM OF REGIONAL ACCOUNTS

12.1.	Produk Domestik Regional Bruto Atas Dasar Harga Berlaku Menurut Lapangan Usaha di Kabupaten Hulu Sungai Utara (miliar rupiah), 2016–2020 <i>Gross Regional Domestic Product at Current Market Prices by Industry in Hulu Sungai Utara Regency (billion rupiahs), 2016–2020</i>	343
12.2	Produk Domestik Regional Bruto Atas Dasar Harga Konstan 2010 Menurut Lapangan Usaha di Kabupaten Hulu Sungai Utara (miliar rupiah), 2016–2020 <i>Gross Regional Domestic Product at 2010 Constant Market Prices by Industry in Hulu Sungai Utara Regency (billion rupiahs), 2016–2020.....</i>	345
12.3	Distribusi Persentase Produk Domestik Regional Bruto Atas Dasar Harga Berlaku Menurut Lapangan Usaha di Kabupaten Hulu Sungai Utara, 2016–2020 <i>Percentage Distribution of Gross Regional Domestic Product at Current Market Prices by Industry in Hulu Sungai Utara Regency, 2016–2020....</i>	347

12.4	Laju Pertumbuhan Produk Domestik Regional Bruto Atas Dasar Harga Konstan 2010 Menurut Lapangan Usaha di Kabupaten Hulu Sungai Utara (persen), 2017–2020 <i>Growth Rate of Gross Regional Domestic Product at 2010 Constant Market Prices by Industry in Hulu Sungai Utara Regency (percent), 2017–2020</i>	349
12.5	Produk Domestik Regional Bruto Atas Dasar Harga Berlaku Menurut Jenis Pengeluaran di Kabupaten Hulu Sungai Utara (miliar rupiah), 2015–2019 <i>Gross Regional Domestic Product at Current Market Prices by Type of Expenditure in Hulu Sungai Utara Regency (billion rupiahs), 2015–2019</i>	351
12.6	Produk Domestik Regional Bruto Atas Dasar Harga Konstan 2010 Menurut Jenis Pengeluaran di Kabupaten Hulu Sungai Utara (miliar rupiah), 2016–2020 <i>Gross Regional Domestic Product at 2010 Constant Market Prices by Type of Expenditure in Hulu Sungai Utara Regency (billion rupiahs), 2016–2020</i>	352
13.	PERBANDINGAN ANTAR KABUPATEN/ KOTA/ REGENCY/MUNICIPAL COMPARISON	
13.1	Jumlah Penduduk Menurut Kabupaten/Kota di Provinsi Kalimantan Selatan, 2016–2020 <i>Population by Regency/Municipality in Kalimantan Selatan Province, 2016–2020</i>	359
13.2	Laju Pertumbuhan Produk Domestik Regional Bruto Atas Dasar Harga Konstan 2010 Menurut Kabupaten/Kota di Provinsi Kalimantan Selatan (persen), 2016–2020 <i>Rate of Growth of Gross Regional Domestic Products at Constant 2010 Prices by Regency/Municipality in Kalimantan Selatan Province (percent), 2016–2020</i>	360
13.3	Jumlah Penduduk Miskin Menurut Kabupaten/Kota di Provinsi Kalimantan Selatan (ribu jiwa), 2016–2020 <i>Number of Poor Population by Regency/Municipality in Kalimantan Selatan Province (thousand people), 2016–2020</i>	361

13.4	Indeks Pembangunan Manusia Menurut Kabupaten/Kota di Provinsi Kalimantan Selatan, 2016–2020 <i>Human Development Index by Regency/Municipality in Kalimantan Selatan Province, 2016–2020</i>	362
------	---	-----

<https://hulusungaiutarakab.bps.go.id>

DAFTAR GAMBAR/LIST OF FIGURES

	Halaman Page
1.1 Persentase Luas Daerah Menurut Kecamatan di Kabupaten Hulu Sungai Utara(%), 2020 <i>Percentage of Area of Subdistrict in Hulu Sungai Utara Regency(%), 2020</i>	7
1.2 Rata-rata Curah Hujan di Kabupaten Hulu Sungai Utara(mm), 2020 <i>Average of Rainfall in Hulu Sungai Utara Regency (mm), 2020</i>	8
2.1 Jumlah Desa ¹ /Kelurahan di Kabupaten Hulu Sungai Utara, 2020 <i>Number of Villages¹ in Hulu Sungai Utara Regency, 2020</i>	21
2.2 Jumlah Pegawai Negeri Sipil di Kabupaten Hulu Sungai Utara, 2020 <i>Number of Civil Servants in Hulu Sungai Utara Regency, 2020</i>	22
3.1 Distribusi Persentase Penduduk di Kabupaten Hulu Sungai Utara (persen), 2020 <i>Percentage Distribution of Population in Hulu Sungai Utara Regency (percent), 2020</i>	44
3.2 Jumlah Penduduk Berumur 15 Tahun Keatas Menurut Jenis Kegiatan Selama Seminggu yang Lalu dan Jenis Kelamin di Kabupaten Hulu Sungai Utara, 2020 <i>Population Aged 15 Years and Over by Type of Activity During The Previous Week and Sex in Hulu Sungai Utara Regency, 2020</i>	45
4.1 Jumlah Tenaga Kesehatan di Kabupaten Hulu Sungai Utara, 2020 <i>Number of Medical Personnel in Hulu Sungai Utara Regency, 2020</i>	78
4.2 Indeks Pembangunan Manusia (IPM) Kabupaten Hulu Sungai Utara dan Komponennya, 2014-2020 <i>Human Development Index (HDI) of Hulu Sungai Utara Regency and Its Component, 2014-2020</i>	79
5.1 Produktivitas Tanaman Pangan di Kabupaten Hulu Sungai Utara, 2020 <i>Productivity of Food Crops in Hulu Sungai Utara Regency, 2020</i>	168

5.2	Produksi dan Nilai Produksi Perikanan di Kabupaten Hulu Sungai Utara, 2020 <i>Production and Production Value of Fishery in Hulu Sungai Utara Regency, 2020</i>	169
6.1	Jumlah Pelanggan Listrik di Kabupaten Hulu Sungai Utara, 2015-2020 <i>Number of Electricity Customers in Hulu Sungai Utara Regency, 2015-2020</i>	270
6.2	Persentase Pemakaian Bahan Kimia pada Air Bersih di Kabupaten Hulu Sungai Utara (persen), 2020 <i>Percentage of Chemical Used to Sanitary Water in Hulu Sungai Utara Regency (percent), 2020</i>	271
7.1	Persentase Objek Wisata Menurut Klasifikasi Objek Wisata di Kabupaten Hulu Sungai Utara, 2020 <i>Percentage of Tourist Resort by Classification of Tourist Resort in Hulu Sungai Utara Regency, 2020</i>	282
7.2	Jumlah Akomodasi Hotel/Penginapan di Kabupaten Hulu Sungai Utara, 2020 <i>Number of Hotel/Accomodations in Hulu Sungai Utara Regency, 2020</i>	283
8.1	Panjang Jalan Menurut Kondisi Jalan di Kabupaten Hulu Sungai Utara (km), 2019 <i>Length of Roads by Condition of Roads in Hulu Sungai Utara Regency (km), 2019</i>	292
8.2	Jumlah Kantor Pos Pembantu Menurut Kecamatan di Kabupaten Hulu Sungai Utara, 2020 <i>Number of Post Offices Subsidiaries by Subdistrict in Hulu Sungai Utara Regency, 2020</i>	293
9.1	Jumlah Koperasi Aktif di Kabupaten Hulu Sungai Utara, 2017–2020 <i>Number of Active Cooperative in Hulu Sungai Utara Regency, 2017–2020</i>	306

9.2	Jumlah Koperasi Menurut Jenis Koperasi di Kabupaten Hulu Sungai Utara, 2020 <i>Number of Cooperative by Kind of Cooperative in Hulu Sungai Utara Regency, 2020</i>	307
10.1	Rata-rata Pengeluaran per Kapita Sebulan Menurut Komoditas Makanan(rupiah) di Kabupaten Hulu Sungai Utara, 2020 <i>Monthly Average Expenditure per Capita by Commodity of Food Consumption (rupiahs) in Hulu Sungai Utara Regency, 2020</i>	316
10.2	Rata-rata Pengeluaran per Kapita Sebulan Menurut KomoditasBukan Makanan(rupiah) di Kabupaten Hulu Sungai Utara, 2020 <i>Monthly Average Expenditure per Capita by Commodity of Non-Food Consumption (rupiahs) in Hulu Sungai Utara Regency, 2020</i>	317
11.1	Jumlah Sarana Perdagangan Menurut Jenisnya di Kabupaten Hulu Sungai Utara, 2020 <i>Number of Trading Facilities by Type of Facility in Hulu Sungai Utara Regency, 2020</i>	326
11.2	Persentase Sarana Perdagangan di Kabupaten Hulu Sungai Utara, 2020 <i>Percentage of Trading Facilities in Hulu Sungai Utara Regency, 2020</i>	327
12.1	Distribusi Persentase Produk Domestik Regional Bruto Atas Dasar Harga Berlaku, 2020 ^{xx} <i>Percentage Distribution of Gross Regional Domestic Product at Current Market Prices, 2020^{xx}</i>	340
12.2	Laju Pertumbuhan Produk Domestik Regional Bruto Atas Dasar Harga Konstan 2010 (persen), 2016–2020 ^{xx} <i>Growth Rate of Gross Regional Domestic Product at 2010 Constant Market Prices (percent), 2016–2020^{xx}</i>	341
13.1	Jumlah Penduduk Menurut Kabupaten/Kota di Provinsi Kalimantan Selatan, 2020 <i>Population by Regency/Municipality in Kalimantan Selatan Province, 2020</i>	357

13.2 Indeks Pembangunan Manusia Menurut Kabupaten/Kota di
Provinsi Kalimantan Selatan, 2020
*Human Development Index by Regency/Municipality in Kalimantan Selatan
Province, 2020* 358

<https://hulusungaiutarakab.bps.go.id>

PENJELASAN UMUM/EXPLANATORY NOTES

Tanda-tanda, satuan-satuan, dan lain-lainnya yang digunakan dalam publikasi ini adalah sebagai berikut:

Symbols, measurement units, and acronyms which are used in this publication, are as follows:

1. TANDA-TANDA/SYMBOLS

Data tidak tersedia/Data not available	: ...
Tidak ada atau nol /Null or zero	: -
Data dapat diabaikan/Data negligible	: 0
Tanda decimal/Decimal point	: ,
Data tidak dapat ditampilkan/Not applicable	: NA
Angka estimasi/Estimated figures	: e
Angka diperbaiki/Revised figures	: r
Angka sementara/Preliminary figures	: x
Angka sangat sementara/Very preliminary figures	: xx
Angka sangat sangat sementara/Very very preliminary figures	: xxx

2. SATUAN/UNITS

barel/barrel	: 158,99 liter/litres = 1/6,2898 m ³
hektar (ha)/hectare (ha)	: 10 000 m ²
kilometer (km)/kilometres (km)	: 1 000 meter/meters (m)
knot/knot	: 1,8523 km/jam (km/hour)
kuintal/quintal	: 100 kg
KWh	: 1 000 Watt hour
MWh	: 1 000 KWh
liter (untuk beras)/litre (for rice)	: 0,80 kg
MMSCF	: 1/35,3 m ³
metrik ton (m.ton)/metric ton (m. ton)	: 0,98421 long ton = 1 000 kg
ons/ounce	: 28,31 gram/grams
ton	: 1 000 kg

Satuan lain: buah, dus, butir, helai/lembar, kaleng, batang, pulsa, ton kilometer (ton-km), jam, menit, persen (%).

Other units: unit, pack, pieces, sheet, tin, pulse, ton-kilometres(ton-km), hour, minute, percent (%).

Perbedaan angka di belakang koma disebabkan oleh pembulatan angka.

The difference in decimal numbers is caused by rounding.

DAFTAR SINGKATAN/ LIST OF ABBREVIATIONS

SI	: Stasiun Iklim
SIMPK	: Stasiun Meteorologi Pertanian Khusus
t.t	: Tempat tidur
BCG	: Bacillus Calmette Guerin
DPT	: Difteri, Pertusis, Tetanus
TT	: Tetanus Toxoid
IOT	: Industri Obat Tradisional/ <i>Traditional Medicine Industry</i>
IKOT	: Industri Kecil Obat Tradisional/ <i>Traditional Medicine Small</i>
Alkes	: Alat kesehatan/ <i>Health Kits</i>
PKRT	: Perbekalan Kesehatan Rumah tangga/ <i>Household Health Logistics</i>
Kompl	: Komplemen/ <i>Complement</i>
IRTP	: Industri Pangan Produksi Rumah Tangga/ <i>Foods Home Industry</i>
PBF	: Pedagang Besar Farmasi/ <i>Pharmacy Whole-seller</i>
GFK	: Gudang Farmasi Kab/Kota/Regency/ <i>Municipality Pharmacy Warehouse</i>
RB	: Rumah Bersalin/ <i>Delivery House</i>
Pustu	: Puskesmas pembantu/ <i>Auxiliary Public Health Center</i>
BP	: Balai Pengobatan/ <i>Polyclinic</i>
TPS	: Tempat Pembuangan Sementara / <i>landfill</i>
Jamkesmas	: Jaminan kesehatan masyarakat miskin/ <i>Poor public health insurance</i>
PJKMU	: Program Jaminan Kesehatan Masyarakat Umum
SIUP	: Surat Ijin Usaha Perdagangan/ <i>Trading Permission Letter</i>
TDP	: Tanda Daftar Perusahaan/ <i>Company Registration Identity</i>
API	: Angka Pengenal Importir/ <i>Importer's Identity Number</i>

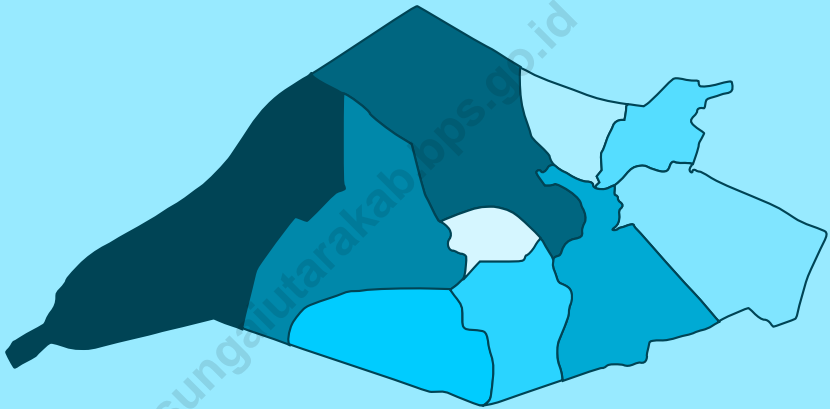
Statistik Kunci, 2018–2020 Key Statistics, 2018–2020

Rincian/Description	Satuan/Unit	2018	2019	2020
(1)	(2)	(3)	(4)	(5)
SOSIAL/SOCIAL				
Penduduk/Population	ribu/thousand	234,60 ¹	237,57 ¹	226,73 ⁹
Laju Pertumbuhan Penduduk ¹ /Population Growth ¹	%	1,41	1,39	...
Angka Harapan Hidup ^{1-e} /Life Expectancy Rate ¹	tahun/years	63,24	63,58	63,83
Tingkat Partisipasi Angkatan Kerja -TPAK ^{2,3} Labour Force Participation Rate-LFPR ^{2,3}	%	69,97	68,43	70,08
Tingkat Pengangguran Terbuka-TPT ^{2,3} Unemployment Rate-UR ^{2,3}	%	3,76	3,35	4,49
Penduduk Miskin ⁴ /Poor People ⁴	ribu/thousand	14,92	15,40	14,72
Persentase Penduduk Miskin ⁴ Percentage of Poor People ⁴	%	6,38	6,50	6,14
Indeks Pembangunan Manusia-IPM ⁵ Human Development Index ⁵	–	65,06	65,49	65,59
EKONOMI/ECONOMIC				
Produk Domestik Regional Bruto (PDRB) Harga Berlaku ⁶ Gross Regional Domestic Bruto (GRDP) at Current Price ⁶	miliar rupiah billion rupiahs	4 573,84	4 941,00 [*]	4 965,90 ^{xx}
Laju Pertumbuhan Ekonomi ⁸ /Economic Growth ⁷	%	5,83	5,52 [*]	-0,67 ^{xx}
PDRB Per Kapita Harga Berlaku ^{6,8} Per Capita of GRDP at Current Price ^{6,8}	juta rupiah million rupiahs	19 491,98 ^x	20 853,85 ^{xx}	...

- Catatan/Notes: ¹ Hasil proyeksi penduduk Indonesia 2010–2035 (pertengahan tahun/Juni)/The result of Indonesia population projection 2010–2035 (mid year/June)
- ² Kondisi Agustus/Condition at August
- ³ Menggunakan penimbang proyeksi penduduk hasil SUPAS 2015/Weighted by the 2015 Inter-Census Population Survey population projection
- ⁴ Kondisi Maret/Condition at March
- ⁵ Sejak tahun 2010, IPM dihitung dengan metode baru. Komponen IPM metode baru adalah angka harapan hidup saat lahir, harapan lama sekolah, rata-rata lama sekolah, dan pengeluaran per kapita/Since 2010, HDI was calculated using new method. New HDI component are life expectancy at birth, expected years of schooling, means years of schooling, and expenditure per capita
- ⁶ Mulai tahun 2010 mengadopsi System of National Account 2008 (SNA 2008)/Since 2010 is in line with System of National Account 2008 (SNA 2008)
- ⁷ Menggunakan tahun dasar 2010 (2010=100)/Using 2010 base year (2010=100)
- ⁸ Menggunakan proyeksi penduduk berdasarkan hasil SP2010/Using population projection based on SP2010
- ⁹ BPS, Sensus Penduduk (SP) 2020/BPS-Statistics Indonesia, 2020 Population Census

01

GEOGRAFI DAN IKLIM GEOGRAPHY AND CLIMATE



Luas Daerah Menurut Kecamatan (km²)
Total Area by Subdistrict (km²) 2020

Danau Panggang: 147,55

Paminggir: 196,78

Babirik: 71,93

Sungai Pandan: 61,10

Sungai Tabukan: 18,47

Amuntai Selatan: 156,97

Amuntai Tengah: 84,72

Banjang: 109,56

Amuntai Utara: 37,84

Haur Gading: 37,97

PENJELASAN TEKNIS

1. Secara astronomis, Hulu Sungai Utara terletak antara $2^{\circ} 1' 37''$ Lintang Utara dan $2^{\circ} 35' 58''$ Lintang Selatan dan antara $144^{\circ} 50' 58'' - 115^{\circ} 50' 24''$ Bujur Timur.
2. Berdasarkan posisi geografisnya, Kabupaten Hulu Sungai Utara memiliki batas-batas:
 - a. Utara = Kabupaten Barito Timur (Kabupaten Kalimantan Tengah) dan Kabupaten Tabalong;
 - b. Barat = Kabupaten Barito Selatan dan Kabupaten Barito Timur (Kabupaten Kalimantan Tengah);
 - c. Selatan = Kabupaten Hulu Sungai Selatan, Kabupaten Tapin, Kabupaten Hulu Sungai Tengah, kabupaten Barito Kuala;
 - d. Timur = Kabupaten Balangan.
3. Kabupaten Hulu Sungai Utara terdiri dari 219 desa/kelurahan yang tersebar di 10 kecamatan. 10 Kecamatan tersebut adalah Danau Panggang, Paminggir, Babirik, Sungai Pandan, Sungai Tabukan, Amuntai Selatan, Amuntai Tengah, Banjarang, Amuntai Utara dan Haur Gading.

TECHNICAL NOTES

1. *Astronomically, Hulu Sungai Utara Regency is located between $2^{\circ} 1' 37'' - 2^{\circ} 35' 58''$ South latitude, and $144^{\circ} 50' 58'' - 115^{\circ} 50' 24''$ East longitude.*
2. *In terms of geographic position, Hulu Sungai Utara Regency has boundaries as follows:*
 - a. *North = Barito Timur Regency (Kalimantan Tengah Province) and Tabalong Regency;*
 - b. *West = Barito Selatan Regency and Barito Timur Regency (Kalimantan Tengah Province);*
 - c. *South = Hulu Sungai Selatan Regency, Tapin Regency, Hulu Sungai Tengah Regency and Barito Kuala Regency;*
 - d. *East = Balangan Regency.*
3. *Hulu Sungai Utara Regency consists of 219 villages spread over 10 subdistricts: Danau Panggang, Paminggir, Babirik, Sungai Pandan, Sungai Tabukan, Amuntai Selatan, Amuntai Tengah, Banjarang, Amuntai Utara and Haur Gading.*

ULASAN**DESCRIPTION****Keadaan Geografi****Geography**

Kabupaten Hulu Sungai Utara merupakan dataran rendah yang terletak antara $2^{\circ} 1' 37'' - 2^{\circ} 35' 58''$ Lintang Selatan dan $144^{\circ} 50' 58'' - 115^{\circ} 50' 24''$ Bujur Timur. Wilayah Kabupaten Hulu Sungai Utara berupa daratan seluas 892,70 km². Berdasarkan elevasi (ketinggian dari permukaan laut), dataran, Kabupaten Hulu Sungai Utara berkisar pada ketinggian 7,44 meter di atas permukaan air laut.

Hulu Sungai Utara Regency is a low lying area between $2^{\circ} 1' 37'' - 2^{\circ} 35' 58''$ South Latitude and $144^{\circ} 50' 58'' - 115^{\circ} 50' 24''$ East Longitude. The Hulu Sungai Utara Regency is a land area of 892,70 sq.km. Elevation (altitude from sea level), the plains of the Hulu Sungai Utara Regency is around 7.44 meters above sea level.

Sampai dengan akhir tahun 2020, wilayah administrasi Kabupaten Hulu Sungai utara terdiri dari 10 Kecamatan. Luas masing – masing kecamatan yaitu: Kecamatan Danau Panggang (147,55 km²), Kecamatan Paminggir (196,78 km²), Kecamatan Babirik (71,93 km²), Kecamatan Sungai Pandan (61,10 km²), Kecamatan Sungai Tabukan (18,47 km²), Kecamatan Amuntai Selatan (156,97 km²), Kecamatan Amuntai Tengah (84,72 km²), Kecamatan Banjang (109,56 km²), Kecamatan Amuntai Utara (37,84 km²), dan Kecamatan Haur Gading (37,97 km²).

Until the end of 2020, the administrative area of Hulu Sungai Utara Regency consists of 10 subdistricts. Total area of each subdistrict: Danau Panggang Subdistrict (147.55 sq.km), Paminggir Subdistrict (196.78 sq.km), Babirik Subdistrict (71.93 sq.km), Sungai Pandan Subdistrict (61.10 sq.km), Sungai Tabukan Subdistrict (18.47 sq.km), Amuntai Selatan Subdistrict (156.97sq.km), Amuntai Tengah Subdistrict (84.72sq.km), Banjang Subdistrict (109.56 sq.km), Amuntai Utara Subdistrict (37.84 sq.km), and Haur Gading Subdistrict (37.97 sq.km).

Iklim**Climate**

Pada tahun 2020, curah hujan di Hulu Sungai Utara sebesar 2.638,00 mm, menurut lokasi alat ukur di Kelurahan Kebun Sari, Kecamatan Amuntai Tengah. Curah hujan ini naik dari tahun sebelumnya. Kemudian, berdasarkan rata-rata curah hujan dari

In 2020, rainfall in the Hulu Sungai Utara amounted to 2,638.00 mm, according to the location of the measuring instrument in Kebun Sari Village, Amuntai Tengah Subdistrict. The rainfall was increase from the previous year. Then, based on the average rainfall

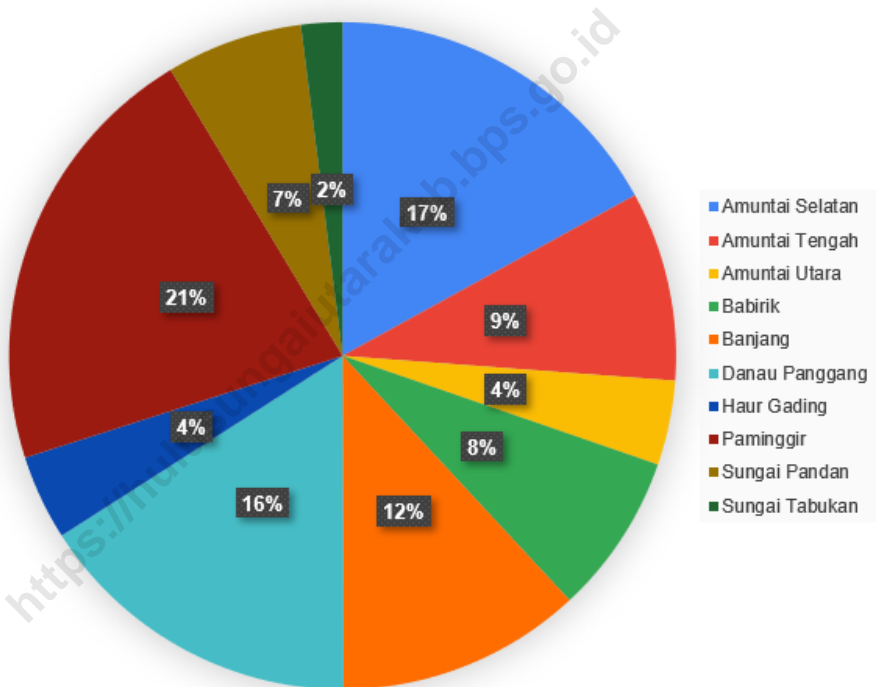
seluruh alat ukur, curah hujan tertinggi terdapat pada bulan Januari.

from all measuring instruments, the highest rainfall is in January.

<https://hulusungaiutarakab.bps.go.id>

Gambar 1.1
Figures

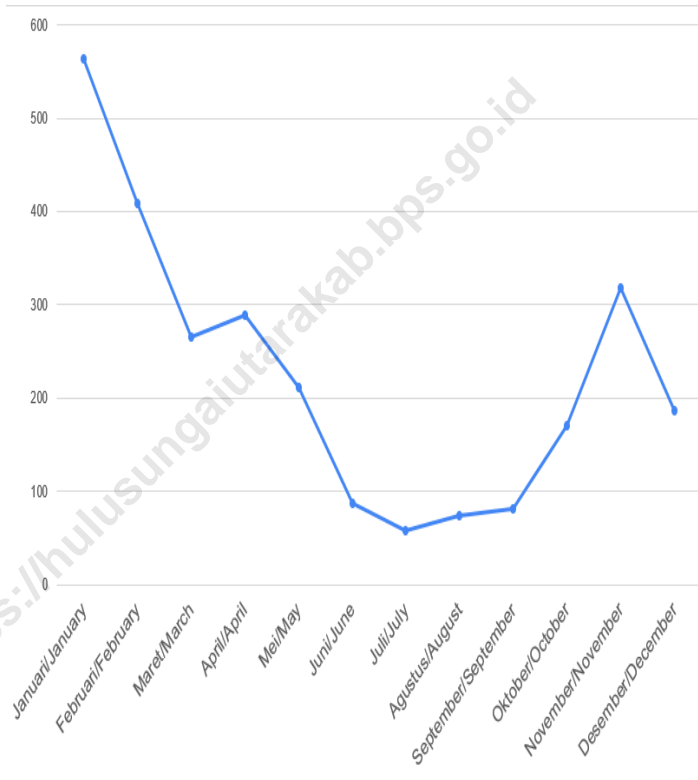
Persentase Luas Daerah Menurut Kecamatan di Kabupaten Hulu Sungai Utara(%), 2020
Percentage of Area of Subdistrict in Hulu Sungai Utara Regency(%), 2020



Sumber/Source: Pemerintah Daerah Kabupaten Hulu Sungai Utara dan Dinas Pekerjaan Umum Penataan Ruang dan Pertanahan Kabupaten Hulu Sungai Utara/ Regional Government of Hulu Sungai Utara Regency and Regional Agency of Public Work Service, Spatial Planning and Land Affairs of Hulu Sungai Utara Regency

Gambar
Figures 1.2

Rata-rata Curah Hujan di Kabupaten Hulu Sungai Utara(mm), 2020
Average of Rainfall in Hulu Sungai Utara Regency (mm), 2020



Sumber/Source : Dinas Pertanian Kabupaten Hulu Sungai Utara/
Regional Office of Agriculture of Hulu Sungai Utara Regency

1.1 KEADAAN GEOGRAFI GEOGRAPHY CONDITION

Tabel 1.1.1 **Luas Daerah dan Jumlah Pulau Menurut Kecamatan di Kabupaten Hulu Sungai Utara, 2020**
Table 1.1.1 **Total Area and Number of Islands by Subdistrict in Hulu Sungai Utara Regency, 2020**

Kecamatan <i>Subdistrict</i>	Ibukota Kecamatan <i>Capital of Subdistrict</i>	Luas <i>Total Area</i> (km ² /sq.km)
(1)	(2)	(3)
Danau Panggang ¹	Danau Panggang	147,55
Paminggir ¹	Paminggir	196,78
Babirik ¹	Babirik	71,93
Sungai Pandan ¹	Alabio	61,10
Sungai Tabukan ¹	Sungai Tabukan	18,47
Amuntai Selatan ²	Telaga Silaba	156,97
Amuntai Tengah ¹	Amuntai	84,72
Banjang ³	Banjang	109,56
Amuntai Utara ⁴	Teluk Daun	37,84
Haur Gading ¹	Sungai Limas	37,97
Hulu Sungai Utara⁵	Amuntai	892,70

Lanjutan Tabel/Continued Table 1.1.1

Kecamatan Subdistrict	Persentase terhadap Luas Kabupaten/ Kota Percentage to Regency/Municipal Area	Jumlah Pulau Number of Islands
(1)	(4)	(5)
Danau Panggang	16,53	-
Paminggir	22,04	-
Babirik	8,06	-
Sungai Pandan	6,84	-
Sungai Tabukan	2,07	-
Amuntai Selatan	17,58	-
Amuntai Tengah	9,49	-
Banjang	12,27	-
Amuntai Utara	4,24	-
Haur Gading	4,25	-
Hulu Sungai Utara	100,00	-

Catatan/Note: ¹ Indikatif Batas Desa RTRW/Indicative RTRW Village Boundary

² Berdasarkan keputusan Bupati Hulu Sungai Utara Nomor 188.45/784/KUM/2016/ Based on the Regent Decree of Hulu Sungai Utara Number 188.45 / 784 / KUM / 2016

³ Berdasarkan keputusan Bupati Hulu Sungai Utara Nomor 188.45/783/KUM/2016/ Based on the Regent Decree of Hulu Sungai Utara Number 188.45 / 783 / KUM / 2016

⁴ Berdasarkan keputusan Bupati Hulu Sungai Utara Nomor 188.45/89/KUM/2018/ Based on the Regent Decree of Hulu Sungai Utara Number 188.45 / 89 / KUM / 2018

⁵ Berdasarkan Permendagri Nomor 72/2019 Tentang Perubahan Atas Permendagri Nomor 137/2017 Tentang Kode dan Data Wilayah Administrasi Pemerintahan/Based on Minister of Home Affairs Regulation Number 72/2019 About Amandement of Minister of Home Affairs Regulation Number 137/2017 About Government Administration Code and Area Data

⁶ Perbatasan dengan Provinsi Kalimantan Tengah belum final/The border with Kalimantan Tengah Province is not final

Sumber/Source: Pemerintah Daerah Kabupaten Hulu Sungai Utara dan Dinas Pekerjaan Umum Penataan Ruang dan Pertanahan Kabupaten Hulu Sungai Utara/ Regional Government of Hulu Sungai Utara Regency and Regional Agency of Public Work Service, Spatial Planning and Land Affairs of Hulu Sungai Utara Regency

Tabel
Table 1.1.2

Tinggi Wilayah dan Jarak ke Ibukota Kabupaten/Kota Menurut Kecamatan di Kabupaten Hulu Sungai Utara, 2020
Altitude and Distance to the Capital of Regency/Municipality by Subdistrict in Hulu Sungai Utara Regency, 2020

Kecamatan Subdistrict	Tinggi Wilayah (mdpl) Altitude (m a.s.l)	Jarak ke Ibukota Kabupaten/Kota Distance to the Capital of Regency/ Municipality
(1)	(2)	(3)
Danau Panggang
Paminggir
Babirik
Sungai Pandan
Sungai Tabukan
Amuntai Selatan
Amuntai Tengah
Banjang
Amuntai Utara
Haur Gading
Hulu Sungai Utara	7,44	126,89

Catatan/Note: ¹ Ketinggian wilayah dalam satuan meter (m)/ *Altitude in meters (m)*

² Tinggi wilayah adalah ketinggian kantor presiden, kantor gubernur, dan kantor bupati/walikota yang dihitung menggunakan data DEMNAS BIG/ *The height of the region is the height of the president's office, the governor's office, and the office of the regent / mayor which is calculated using DEMNAS BIG data*

³ Jarak yang dihitung adalah jarak datar menggunakan data Peta Rupabumi Indonesia Skala 1:50.000 dan 1:25.000/ *The calculated distance is the flat distance using Indonesian Map of Earth's Appearance Data Scale 1: 50,000 and 1: 25,000*

⁴ Perhitungan jarak mengikuti jarak dari kantor gubernur (sebagai titik awal) menuju ke kantor bupati/walikota (sebagai titik akhir)/ *Distance calculation follows the distance from the governor's office (as a starting point) to the office of the regent / mayor (as an end point)*

Sumber/Source: Kementerian Agraria dan Tata Ruang/Badan Pertanahan Nasional/
Ministry of Agrarian Affairs and Spatial Planning/ National Land Agency

1.2 KEADAAN IKLIM CLIMATE CONDITION

Tabel 1.2.1 **Jumlah Curah Hujan Berdasarkan Lokasi Alat Ukur Menurut Bulan di Kabupaten Hulu Sungai Utara (mm), 2020**
Table 1.2.1 **Number of Rainfall by Measurement Tools Location by Months in Hulu Sungai Utara Regency (mm), 2020**

Bulan Months	Kebun Sari(Amuntai Tengah)	Banyu Tajun Pangkalan (Sungai Pandan)	Babirik Hilir (Babirik)	Teluk Daun (Amuntai Utara)
(1)	(2)	(3)	(4)	(5)
Januari/January	526,50	532,00	331,50	478,70
Februari/February	469,50	305,00	370,50	358,00
Maret/March	229,50	218,00	276,00	307,20
April/April	257,00	320,00	239,50	288,00
Mei/May	184,00	191,00	191,00	209,50
Juni/June	70,50	98,00	10,50	211,00
Juli/July	96,00	72,00	43,00	24,50
Agustus/August	-	127,00	124,50	100,00
September/September	129,00	-	96,80	164,00
Oktober/October	169,00	169,50	231,00	171,50
November/November	355,50	308,00	318,50	227,50
Desember/December	151,50	170,00	187,00	127,50
Jumlah/Total	2 638,00	2 510,50	2 419,80	2 667,40

Lanjutan Tabel/*Continued Table* 1.2.1

Bulan <i>Months</i>	Pelanjutan Sari (Banjang)	Kota Raja (Amuntai Selatan)	Banua Hanyar (Sungai Tabukan)	Danau Panggang (Danau Panggang)
(1)	(6)	(7)	(8)	(9)
Januari/ <i>January</i>	494,50	568,50	664,00	918,00
Februari/ <i>February</i>	320,60	448,50	487,00	515,00
Maret/ <i>March</i>	437,20	251,00	174,00	230,00
April/ <i>April</i>	248,00	331,50	269,00	357,00
Mei/ <i>May</i>	279,00	229,00	242,00	170,00
Juni/ <i>June</i>	143,30	98,00	54,00	9,00
Juli/ <i>July</i>	56,00	108,00	69,00	-
Agustus/ <i>August</i>	81,50	164,00	-	1,00
September/ <i>September</i>	95,70	93,50	-	68,00
Oktober/ <i>October</i>	165,80	145,00	186,00	121,00
November/ <i>November</i>	303,50	369,50	380,00	288,50
Desember/ <i>December</i>	194,00	209,00	253,00	202,00
Jumlah/<i>Total</i>	2 819,10	3 015,50	2 778,00	2 879,50

Catatan/*Note*: -Sumber/*Source*: Dinas Pertanian Kabupaten Hulu Sungai Utara/ *Regional Office of Agriculture of Hulu Sungai Utara Regency*

02

**PEMERINTAHAN
GOVERNMENT**

Jumlah Desa/Kelurahan
Number of Villages 2020 **219**



Jumlah PNS (orang)
Number of Civil Servants (person) 2020 **4 095**

PENJELASAN TEKNIS

1. Berdasarkan Undang-undang Republik Indonesia Nomor 27 Tahun 1959 Tentang Penetapan Undang-undang Darurat No 3 Tahun 1953 Tentang Perpanjangan Pembentukan Daerah Tingkat II di Kalimantan (Lembaran Negara Tahun 1953 No 9), Sebagai Undang-undang, Kabupaten Amuntai berganti nama menjadi Kabupaten Hulu Sungai Utara.
2. Anggota Dewan Perwakilan Rakyat Daerah (DPRD) dipilih melalui pemilihan umum (pemilu) dan dilantik dalam masa jabatan lima tahun.
3. Pasal 1 Undang-Undang Nomor 43 Tahun 1999 memberikan pengertian PNS adalah mereka yang setelah memenuhi syarat-syarat yang ditentukan dalam peraturan dalam peraturan perundang-undangan yang berlaku, diangkat oleh pejabat yang berwenang dan disertai tugas dalam suatu jabatan Negeri atau disertai tugas Negara lainnya yang ditetapkan berdasarkan sesuatu peraturan perundang-undangan dan digaji menurut peraturan perundang-undangan yang berlaku.
4. Pasal 2 ayat (1) Undang-Undang Nomor 43 Tahun 1999 tidak menyebutkan apa yang dimaksud dengan pengertian masing-masing bagiannya, namun disini

TECHNICAL NOTES

1. *Based on the Law of the Republic of Indonesia Number 27 of 1959 concerning the Establishment of Emergency Law No. 3 of 1953 concerning the Extension of the Formation of Second Level Regions in Kalimantan (State Gazette of 1953 No. 9), As a Law, Amuntai Regency was renamed to Hulu Sungai Utara Regency.*
2. *Regional House of Representatives (DPRD) members are elected through a general election and appointed for a five-years membership.*
3. *Article 1 of Law Number 43 of 1999 provides the meaning of civil servants who after fulfilling the conditions specified in the regulations in applicable legislation, is appointed by authorized officials and are entrusted with duties in a State office or assigned with other State assignment that determined based on a statutory regulation and are paid according to the applicable laws and regulations.*
4. *Article 2 paragraph (1) of Law Number 43 Year 1999 does not mention what is meant by the understanding of each part, but here a conclusion that can*

dapat diambil suatu kesimpulan bahwa yang dimaksud dengan PNS adalah pegawai negeri bukan Tentara Nasional Indonesia, dan Kepolisian Negara Republik Indonesia.

5. Realisasi Penerimaan dan Pengeluaran Pemerintah Kabupaten adalah realisasi/ perhitungan APBD Kabupaten pada tiap tahun anggaran.
6. Pendapatan Asli Daerah (PAD) adalah pendapatan yang diperoleh daerah yang dipungut berdasarkan peraturan daerah sesuai dengan peraturan perundang-undangan, guna keperluan daerah yang bersangkutan dalam membiayai kegiatannya.
7. Dana Perimbangan adalah dana yang bersumber dari pendapatan APBN yang dialokasikan kepada Daerah untuk mendanai kebutuhan daerah dalam rangka pelaksanaan desentralisasi.
8. Lain-lain Pendapatan yang Sah adalah pendapatan lainnya dari pemerintah pusat dan atau dari instansi pusat, serta dari daerah lainnya.

be drawn that civil servants are not Indonesian National Army, and National Police of Republic Indonesia.

5. *Actual revenue and expenditure of Regency Government is the realization/ provincial budget calculations for every fiscal year.*
6. *Original Local Government Revenue is revenue that withheld based on local regulations in accordance with the legislation, for the purposes of financing their activities.*
7. *Balanced Budget is the fund coming from the state budget that allocated to regions to fund their needs in the context of decentralization.*
8. *Other Legal Revenue is other income that coming from the central government and or from the central agencies, as well as from other local government.*

ULASAN**DESCRIPTION****Wilayah Administratif**

Sampai akhir tahun 2020, jumlah kecamatan di Kabupaten Hulu Sungai Utara sebanyak 10 kecamatan dan jumlah desa/kelurahan sebanyak 219 desa/kelurahan.

Administrative Area

Until the end of 2020, the number of subdistricts in Hulu Sungai Utara Regency is 10 subdistricts and the number of villages is 219 villages.

Dewan Perwakilan Rakyat Daerah

Dari 30 anggota dewan, lebih dari 75 persennya berjenis kelamin laki-laki. Sekitar 40 persen berasal dari partai Golongan Karya. Sisanya berasal dari Partai Kebangkitan Bangsa, Partai Persatuan Pembangunan, Partai Keadilan Sejahtera, Partai Gerinda, Partai Nasdem, Partai PDI-P, dan Partai Bulan Bintang.

Regional house of Representative

Of the 30 board members, more than 75 percent are male. Around 40 percent came from the Golongan Karya party. The rest came from the Kebangkitan Bangsa Party, the Persatuan Pembangunan Party, the Keadilan Sejahtera Party, the Gerinda Party, the Nasdem Party, the PDI-P Party and the Bulan Bintang Party.

Sumber Daya Manusia

Jumlah Pegawai Negeri Sipil (PNS) yang berada di bawah wewenang pemerintah daerah berjumlah 4.095 orang, dengan PNS laki-laki sebanyak 1.817 dan PNS perempuan sebanyak 2.278. Berdasarkan tingkat pendidikan, sebagian besar PNS merupakan pegawai lulusan sarjana. Sementara itu, berdasarkan tingkat kepangkatan, PNS paling banyak merupakan PNS golongan III.

Human Resources

The number of Civil Servants (PNS) under the authority of the regional government is 4,095 people, with 1,817 male civil servants and 2,278 female civil servants. Based on education attainment, most of the civil servants are graduate graduates. Meanwhile, based on hierarchy, most civil servants are range III civil servants.

Keuangan Pemerintah

Realisasi pendapatan pemerintah Kabupaten Hulu Sungai Utara tahun

Government Finance

Realization of the Government of North Hulu Sungai Utara Regency in

2020 sebesar 1,21 triliun rupiah, penerimaan terbesar dari transfer dana alokasi umum. Realisasi belanja pemerintah Kabupaten Hulu Sungai Utara sebesar 1,22 triliun rupiah, belanja terbesar pada belanja pegawai.

2020 amounted to 1.21 trillion rupiah, the largest revenue from general allocation fund transfers. Realization of government expenditure in the Hulu Sungai Utara Regency amounted to 1.22 trillion rupiah, the largest expenditure was on personnel expenditure.

Pemeriksaan

Sepanjang tahun 2020, jumlah pelanggaran yang ditemukan oleh Inspektorat Kabupaten Hulu Sungai Utara sebanyak 138 dan sebagian besar merupakan pelanggaran administrasi. Dari jumlah tersebut, kasus yang ditindaklanjuti baru sekitar 60,87 persen saja.

Inspection

Throughout 2020, the number of violations discovered by the Inspectorate of Hulu Sungai Utara Regency was 138 and most were administrative violations. From that figure, only about 60.87 percent case that had been followed up.

Gambar 2.1
Figures

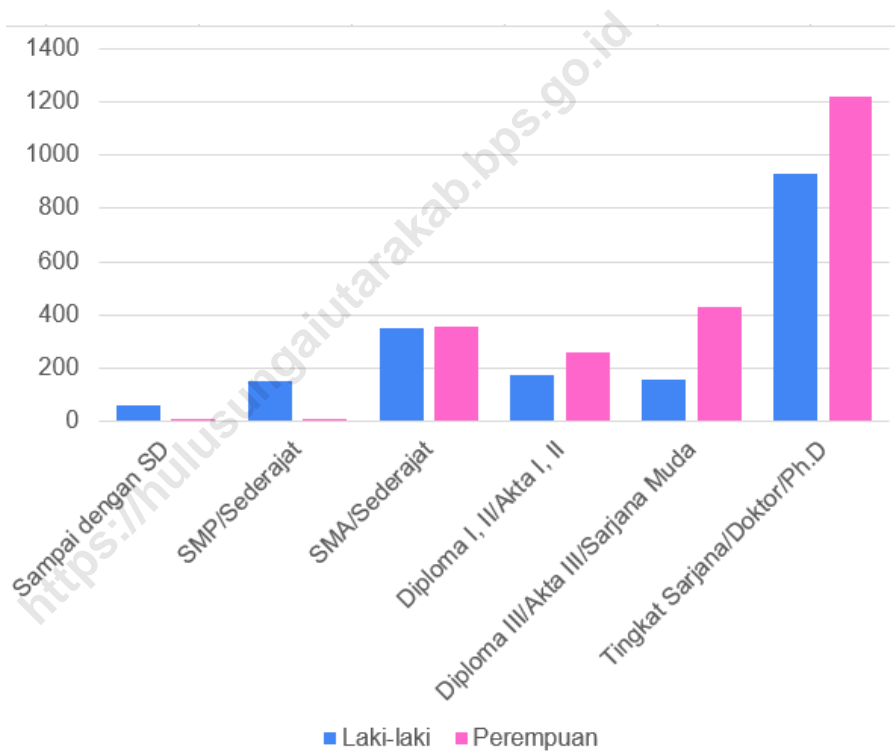
Jumlah Desa¹/Kelurahan di Kabupaten Hulu Sungai Utara, 2020
Number of Villages¹ in Hulu Sungai Utara Regency, 2020



Sumber/Source : Peraturan Kepala Badan Pusat Statistik Nomor 1 Tahun 2020 Tanggal 5 Februari 2020 tentang Perubahan Atas Peraturan Kepala Badan Pusat Statistik Nomor 3 Tahun 2019 tentang Kode dan Nama Wilayah Kerja Statistik Tahun 2019/*Chief Statistician Regulation Number 1/2020, February 5 2020, as a revision of Chief Statistician Regulation Number 3 of 2019 on Code and Name of Regional Level of Data Collection.*

Gambar 2.2
Figures

Jumlah Pegawai Negeri Sipil di Kabupaten Hulu Sungai Utara, 2020
Number of Civil Servants in Hulu Sungai Utara Regency, 2020



Sumber/Source : Badan Kepegawaian, Pendidikan, dan Pelatihan Kabupaten Hulu Sungai Utara / Agency for Personal, Education, and Training of Hulu Sungai Utara Regency

2.1 WILAYAH ADMINISTRATIF ADMINISTRATIVE AREA

Tabel 2.1.1 **Jumlah Desa¹/Kelurahan Menurut Kecamatan di Kabupaten Hulu Sungai Utara, 2016–2020**
Table 2.1.1 **Number of Villages¹/Kelurahan by Subdistrict in Hulu Sungai Utara Regency, 2016–2020**

Kecamatan Subdistrict	2016	2017	2018	2019	2020
(1)	(2)	(3)	(4)	(5)	(6)
Danau Panggang	16	16	16	16	16
Paminggir	7	7	7	7	7
Babirik	23	23	23	23	23
Sungai Pandan	33	33	33	33	33
Sungai Tabukan	17	17	17	17	17
Amuntai Selatan	30	30	30	30	30
Amuntai Tengah	29	29	29	29	29
Banjang	20	20	20	20	20
Amuntai Utara	26	26	26	26	26
Haur Gading	18	18	18	18	18
Hulu Sungai Utara	219	219	219	219	219

Catatan/Note: ¹Termasuk Unit Permukiman Transmigrasi (UPT)/Include Transmigration Settlement Unit
Sumber/Source: Peraturan Kepala Badan Pusat Statistik Nomor 1 Tahun 2020 Tanggal 5 Februari 2020 tentang Perubahan Atas Peraturan Kepala Badan Pusat Statistik Nomor 3 Tahun 2019 tentang Kode dan Nama Wilayah Kerja Statistik Tahun 2019/Chief Statistician Regulation Number 1/2020, February 5 2020, as a revision of Chief Statistician Regulation Number 3 of 2019 on Code and Name of Regional Level of Data Collection.

2.2 DEWAN PERWAKILAN RAKYAT DAERAH REGIONAL HOUSE OF REPRESENTATIVE

Tabel/ 2.2.1 **Jumlah Anggota Dewan Perwakilan Rakyat Daerah Menurut Partai Politik dan Jenis Kelamin di Kabupaten Hulu Sungai Utara, 2020**
Table *Number of Regional House of Representatives's Members by Political Parties and Sex in Hulu Sungai Utara Regency 2020*

Partai Politik <i>Political Parties</i>	Laki-laki <i>Male</i>	Perempuan <i>Female</i>	Jumlah <i>Total</i>
(1)	(2)	(3)	(4)
Golongan Karya	9	3	12
Partai Kebangkitan Bangsa	3	2	5
Partai Persatuan Pembangunan	4	-	4
Partai Keadilan Sejahtera	3	-	3
Partai Gerindra	1	1	2
Partai Nasdem	1	1	2
Partai PDI-P	1	-	1
Partai Bulan Bintang	1	-	1
Hulu Sungai Utara	23	7	30

Catatan/Note: Anggota DPRD periode 2019-2024/ *Regional House of Representative's Members for the period 2019-2024*
Sumber/Source: Sekretariat DPRD Kabupaten Hulu Sungai Utara/
Regional House of Representatives' Secretariat of Hulu Sungai Utara Regency

2.3 SUMBER DAYA MANUSIA HUMAN RESOURCES

Tabel 2.3.1 Jumlah Pegawai Negeri Sipil Menurut Jabatan dan Jenis Kelamin di Kabupaten Hulu Sungai Utara, Desember 2019 dan Desember 2020
Number of Civil Servants by Occupation and Sex in Hulu Sungai Utara Regency, December 2019 dan December 2020

Jabatan <i>Occupation</i>	2019		Jumlah <i>Total</i>
	Laki-laki <i>Male</i>	Perempuan <i>Female</i>	
(1)	(2)	(3)	(4)
Fungsional Tertentu <i>Specific Functional</i>	887	1 706	2 593
Fungsional Umum <i>Staf General Functional</i>	713	431	1 144
Struktural/Structural	310	190	500
Eselon V/5th Echelon	8	8	16
Eselon IV/4th Echelon	193	155	348
Eselon III/3rd Echelon	91	23	114
Eselon II/2nd Echelon	18	4	22
Eselon I/1st Echelon	-	-	-
Jumlah/Total	1 910	2 327	4 237

Lanjutan Tabel/*Continued Table 2.3.1*

Jabatan <i>Occupation</i>	2020		
	Laki-laki <i>Male</i>	Perempuan <i>Female</i>	Jumlah <i>Total</i>
(1)	(5)	(6)	(7)
Fungsional Tertentu <i>Specific Functional</i>	853	1 705	2 558
Fungsional Umum <i>Staf General Functional</i>	681	403	1 084
Struktural/Structural	283	170	453
Eselon V/5th Echelon	-	-	-
Eselon IV/4th Echelon	177	146	323
Eselon III/3rd Echelon	90	20	110
Eselon II/2nd Echelon	16	4	20
Eselon I/1st Echelon	-	-	-
Jumlah/Total	1 817	2 278	4 095

Catatan/Note: -

Sumber/Source: Badan Kepegawaian, Pendidikan, dan Pelatihan Kabupaten Hulu Sungai Utara / *Agency for Personal, Education, and Training of Hulu Sungai Utara Regency*

Tabel
Table 2.3.2

Jumlah Pegawai Negeri Sipil Menurut Tingkat Pendidikan dan Jenis Kelamin di Kabupaten Hulu Sungai Utara, Desember 2019 dan Desember 2020
Number of Civil Servants by Educational Level and Sex in Hulu Sungai Utara Regency, Desember 2019 dan Desember 2020

Tingkat Pendidikan <i>Educational Level</i>	2019		
	Laki-laki <i>Male</i>	Perempuan <i>Female</i>	Jumlah <i>Total</i>
(1)	(2)	(3)	(4)
Sampai dengan SD <i>Up to Primary School</i>	69	6	75
SMP/Sederajat <i>General Vocational Junior High School</i>	151	14	165
SMA/Sederajat <i>General/Vocational Senior High School</i>	390	432	822
Diploma I, II/Akta I, II <i>Diploma I, II/Akta I, II</i>	187	320	507
Diploma III/Akta III/Sarjana Muda <i>Diploma III/Akta III/Bachelor</i>	170	421	591
Tingkat Sarjana/Doktor/Ph.D <i>University Graduates</i>	943	1 134	2 077
Jumlah/Total	1 910	2 327	4 237

Lanjutan Tabel/Continued Table 2.3.2

Tingkat Pendidikan Educational Level	2020		
	Laki-laki Male	Perempuan Female	Jumlah Total
(1)	(2)	(3)	(4)
Sampai dengan SD <i>Up to Primary School</i>	60	6	66
SMP/Sederajat <i>General Vocational Junior High School</i>	148	9	157
SMA/Sederajat <i>General/Vocational Senior High School</i>	350	356	706
Diploma I, II/Akta I, II <i>Diploma I, II/Akta I, II</i>	174	257	431
Diploma III/Akta III/Sarjana Muda <i>Diploma III/Akta III/Bachelor</i>	153	429	582
Tingkat Sarjana/Doktor/Ph.D <i>University Graduates</i>	932	1 221	2 153
Jumlah/Total	1 817	2 278	4 095

Catatan/Note: -

Sumber/Source: Badan Kepegawaian, Pendidikan, dan Pelatihan Kabupaten Hulu Sungai Utara / Agency for Personal, Education, and Training of Hulu Sungai Utara Regency

Tabel
Table 2.3.3

Jumlah Pegawai Negeri Sipil Menurut Tingkat Kepangkatan dan Jenis Kelamin di Kabupaten Hulu Sungai Utara, Desember 2019 dan Desember 2020
Number of Civil Servants by Hierarchy and Sex in Hulu Sungai Utara Regency, Desember 2019 dan Desember 2020

Pangkat/Golongan/Ruang Hierarchy	2019		
	Laki-laki Male	Perempuan Female	Jumlah Total
(1)	(2)	(3)	(4)
1. I/A (Juru Muda)	1	-	1
2. I/B (Juru Muda Tingkat I)	13	1	14
3. I/C (Juru)	39	4	43
4. I/D (Juru Tingkat I)	17	1	18
Golongan I/Range I	70	6	76
5. II/A (Pengatur Muda)	97	19	116
6. II/B (Pengatur Muda Tingkat I)	80	16	96
7. II/C (Pengatur)	107	131	238
8. II/D (Pengatur Tingkat I)	154	81	235
Golongan II/Range II	438	247	685
9. III/A (Penata Muda)	163	331	494
10. III/B (Penata Muda Tingkat I)	273	468	741
11. III/C (Penata)	197	347	544
12. III/D (Penata Tingkat I)	265	302	567
Golongan III/Range III	898	1 448	2 346
13. IV/A (Pembina)	420	581	1 001
14. IV/B (Pembina Tingkat I)	69	43	112
15. IV/C (Pembina Utama Muda)	16	1	17
16. IV/D (Pembina Utama Madya)	-	-	-
17. IV/E (Pembina Utama)	-	-	-
Golongan IV/Range IV	505	625	1 130
Jumlah/Total	1 911	2 326	4 237

Lanjutan Tabel/*Continued Table 2.3.3*

Pangkat/Golongan/Ruang <i>Hierarchy</i>	2020		
	Laki-laki <i>Male</i>	Perempuan <i>Female</i>	Jumlah <i>Total</i>
(1)	(5)	(6)	(7)
1. I/A (Juru Muda)	-	-	-
2. I/B (Juru Muda Tingkat I)	9	1	10
3. I/C (Juru)	33	4	37
4. I/D (Juru Tingkat I)	21	1	22
Golongan I/Range I	63	6	69
5. II/A (Pengatur Muda)	76	17	93
6. II/B (Pengatur Muda Tingkat I)	94	17	111
7. II/C (Pengatur)	89	92	181
8. II/D (Pengatur Tingkat I)	154	125	279
Golongan II/Range II	413	251	664
9. III/A (Penata Muda)	168	265	433
10. III/B (Penata Muda Tingkat I)	267	474	741
11. III/C (Penata)	203	422	625
12. III/D (Penata Tingkat I)	255	308	563
Golongan III/Range III	893	1 469	2 362
13. IV/A (Pembina)	367	511	878
14. IV/B (Pembina Tingkat I)	66	38	104
15. IV/C (Pembina Utama Muda)	15	3	18
16. IV/D (Pembina Utama Madya)	-	-	-
17. IV/E (Pembina Utama)	-	-	-
Golongan IV/Range IV	448	552	1 000
Jumlah/Total	1 817	2 278	4 095

Catatan/Note: -

Sumber/Source: Badan Kepegawaian, Pendidikan, dan Pelatihan Kabupaten Hulu Sungai Utara / *Agency for Personal, Education, and Training of Hulu Sungai Utara Regency*

2.4 KEUANGAN PEMERINTAH GOVERNMENT FINANCE

Tabel 2.4.1 Realisasi Pendapatan Pemerintah Kabupaten Hulu Sungai Utara Menurut Jenis Pendapatan (ribu rupiah), 2017–2020
Table 2.4.1 Actual Hulu Sungai Utara Regency Government Revenues by Kind of Revenues (thousand rupiahs), 2017–2020

Jenis Pendapatan/Kind of Revenues	2017	2018
(1)	(2)	(3)
1. Pendapatan Asli Daerah (PAD)/Regional Revenue	116 216 586,33	119 147 624,91
1.1 Pajak Daerah/Regional Tax	9 774 498,68	11 296 103,11
1.2 Retribusi Daerah/Regional Retribution	8 073 214,77	8 837 102,53
1.3 Hasil Perusahaan Milik Daerah dan Pengelolaan Kekayaan Daerah yang Dipisahkan/Regional-Owned Company Revenue and Separated Management of Regional Wealth	11 259 600,61	12 093 886,29
1.4 Lain-lain PAD yang Sah/Other Regional Revenue	87 109 272,26	86 920 532,99
2. Dana Perimbangan/Balance Funds	725 616 561,51	799 129 266,91
2.1 Bagi Hasil Pajak/Tax Sharing Revenue	93 792 194,80 ¹	12 049 768,28
2.2 Bagi Hasil Bukan Pajak/Sumber Daya Alam/Non-Tax Sharing Revenue/Natural Resources	...	126 089 310,44
2.3 Dana Alokasi Umum/General Allocation Fund	483 674 063,00	485 062 285,00
2.4 Dana Alokasi Khusus/Special Allocation Fund	148 150 303,71	175 927 903,18
3. Lain-lain Pendapatan yang Sah/Other Revenue	225 331 431,82	231 849 284,51
3.1 Pendapatan Hibah/Grant	4 659 316,21	2 814 000,00
3.2 Dana Darurat/Emergency Fund	51 791 456,21	-
3.3 Dana Bagi Hasil Pajak dari Provinsi dan Pemerintah Daerah Lainnya/Tax Sharing Revenue from Provincial and Other Regional Governments	161 380 659,40	60 337 547,51
3.4 Dana Penyesuaian dan Otonomi Daerah/Regional Adjustment and Autonomy Fund	-	155 822 737,00
3.5 Bantuan Keuangan dari Provinsi atau Pemerintah Daerah Lainnya/Financial Assistance from Provincial or Other Regional Governments	7 500 000,00	12 875 000,00
3.6 Lainnya/Others	-	-
Jumlah/Total	1 067 164 579,66	1 150 126 176,33

Lanjutan Tabel/Continued Table 2.4.1

Jenis Pendapatan/Kind of Revenues	2019	2020
(1)	(4)	(5)
1. Pendapatan Asli Daerah (PAD)/Regional Revenue	141 119 534,11	126 983 048,24
1.1 Pajak Daerah/Regional Tax	12 295 463,27	10 809 171,24
1.2 Retribusi Daerah/Regional Retribution	9 851 435,68	8 312 560,75
1.3 Hasil Perusahaan Milik Daerah dan Pengelolaan Kekayaan Daerah yang Dipisahkan/Regional-Owned Company Revenue and Separated Management of Regional Wealth	4 998 330,04	7 391 345,34
1.4 Lain-lain PAD yang Sah/Other Regional Revenue	113 974 305,12	100 469 970,91
2. Dana Perimbangan/Balance Funds	832 348 840,40	803 011 058,90
2.1 Bagi Hasil Pajak/Tax Sharing Revenue	9 563 738,93	13 009 141,05
2.2 Bagi Hasil Bukan Pajak/Sumber Daya Alam/Non-Tax Sharing Revenue/Natural Resources	122 174 809,35	166 948 985,80
2.3 Dana Alokasi Umum/General Allocation Fund	507 610 007,00	454 719 805,00
2.4 Dana Alokasi Khusus/Special Allocation Fund	193 000 285,12	168 297 127,05
3. Lain-lain Pendapatan yang Sah/Other Revenue	295 043 281,24	279 509 906,87
3.1 Pendapatan Hibah/Grant	9 339 419,00	-
3.2 Dana Darurat/Emergency Fund	-	-
3.3 Dana Bagi Hasil Pajak dari Provinsi dan Pemerintah Daerah Lainnya/Tax Sharing Revenue from Provincial and Other Regional Governments	77 248 985,24	62 643 347,87
3.4 Dana Penyesuaian dan Otonomi Daerah/Regional Adjustment and Autonomy Fund	174 701 975,00	172 389 277,00
3.5 Bantuan Keuangan dari Provinsi atau Pemerintah Daerah Lainnya/Financial Assistance from Provincial or Other Regional Governments	33 752 902,00	44 477 282,00
3.6 Lainnya/Others	-	-
Jumlah/Total	1 268 511 655,75	1 209 504 014,01

Catatan/Note: ¹ Tahun 2017, rincian digabung antara bagi hasil pajak dan bagi hasil bukan pajak/SDA/ In 2017, tax sharing revenue and non-tax sharing revenue/natural resources are not separated

Sumber/Source: Badan Pengelola Keuangan dan Aset Daerah Kabupaten Hulu Sungai Utara/ Agency for Regional Financial and Asset Management of Hulu Sungai Utara Regency

Tabel
Table 2.4.2**Realisasi Belanja Pemerintah Kabupaten Hulu Sungai Utara Menurut Jenis Belanja (ribu rupiah), 2017–2020**
Actual Hulu Sungai Utara Regency Government Expenditures by Kind of Expenditures (thousand rupiahs), 2017–2020

Jenis Pendapatan Kind of Revenues	2017	2018
(1)	(2)	(3)
1. Belanja Tidak Langsung/Indirect Expenditures	638 947 939,66	640 350 697,84
1.1 Belanja Pegawai/Personnel Expenditures	398 779 334,39	407 255 396,87
1.2 Belanja Bunga/Interest Expenditures	-	-
1.3 Belanja Subsidi/Subsidies Expenditures	-	-
1.4 Belanja Hibah/Grant Expenditures	13 699 700,00	9 942 541,67
1.5 Belanja Bantuan Sosial/Social Aid Expenditures	4 595 700,00	6 007 352,70
1.6 Belanja Bagi Hasil/Sharing Fund Expenditure	1 565 964,80	1 576 451,60
1.7 Belanja Bantuan Keuangan/Financial Aids Expenditures	220 307 240,48	215 568 955,00
1.8 Belanja Tidak Terduga/Unpredicted Expenditures	-	-
2. Belanja Langsung/Direct Expenditures	472 019 058,11	506 724 283,18
2.1 Belanja Pegawai/Personnel Expenditures	29 945 137,62	31 919 231,50
2.2 Belanja Barang dan Jasa/Goods and Services Expenditures	252 295 786,30	265 877 247,44
2.3 Belanja Modal/Capital Expenditure	189 778 134,18	208 927 804,24
Jumlah/Total	1 110 966 997,77	1 147 074 981,02

Lanjutan Tabel/Continued Table 2.4.2

Jenis Pendapatan <i>Kind of Revenues</i>	2019	2020
(1)	(4)	(5)
1. Belanja Tidak Langsung/Indirect Expenditures	668 235 209,91	676 423 863,78
1.1 Belanja Pegawai/Personnel Expenditures	410 586 196,54	395 565 751,17
1.2 Belanja Bunga/Interest Expenditures	-	-
1.3 Belanja Subsidi/Subsidies Expenditures	-	-
1.4 Belanja Hibah/Grant Expenditures	11 028 750,94	9 745 300,00
1.5 Belanja Bantuan Sosial/Social Aid Expenditures	5 927 890,00	4 930 050,00
1.6 Belanja Bagi Hasil/Sharing Fund Expenditure	1 944 169,69	2 121 000,00
1.7 Belanja Bantuan Keuangan/Financial Aids Expenditures	238 742 597,74	244 324 194,53
1.8 Belanja Tidak Terduga/Unpredicted Expenditures	5 605,00	19 737 568,08
2. Belanja Langsung/Direct Expenditures	570 514 820,29	544 081 107,29
2.1 Belanja Pegawai/Personnel Expenditures	31 454 769,70	24 647 956,50
2.2 Belanja Barang dan Jasa/Goods and Services Expenditures	310 101 802,53	263 661 746,91
2.3 Belanja Modal/Capital Expenditure	228 958 248,07	255 771 403,88
Jumlah/Total	1 238 750 030,20	1 220 504 971,06

Catatan/Note: -

Sumber/Source: Badan Pengelola Keuangan dan Aset Daerah Kabupaten Hulu Sungai Utara/ Agency for Regional Financial and Asset Management of Hulu Sungai Utara Regency

2.5 PEMERIKSAAN INSPECTION

Tabel 2.5.1 Jumlah Pelanggaran yang Ditemukan dan Ditindaklanjuti Menurut Jenis Temuan di Kabupaten Hulu Sungai Utara, 2020
Number of Violations Found and Followed by Type of Violations in Hulu Sungai Utara Regency, 2020

Jenis Pelanggaran/ <i>Type of Violations</i>	Jumlah Pelanggaran/ Temuan/ <i>Number of Violations</i>	Jumlah yang Ditindaklanjuti/ Number of Followed <i>Violations</i>	Jumlah yang Belum Selesai Ditindaklanjuti/ Number Violation That Had Not Followed yet
(1)	(2)	(3)	(4)
Administrasi	87	57	30
Kekurangan Penerimaan Negara/ Daerah (Pajak)	16	7	9
Temua Kerugian Daerah/ Temuan Ganti Rugi (TGR)	35	20	15
Hulu Sungai Utara	138	84	54

Catatan/*Note:*

Sumber/*Source:* Inspektorat Kabupaten Hulu Sungai Utara, Laporan Pemutakhiran Data Atas Laporan Hasil Pemeriksaan Inspektorat Pada SKPD dan Desa Terkait di Lingkungan Pemerintah Kabupaten Hulu Sungai Utara/ *Inspectorate of Hulu Sungai Utara Regency, Data Update Report on Inspectorate Inspection Report Results on Regional Apparatus Work Unit (SKPD) and Related Villages in the Government of Hulu Sungai Utara Regency*

03

PENDUDUK DAN KETENAGAKERJAAN POPULATION AND EMPLOYMENT

Penduduk (ribu) 2020 **226,73** RJK 2020 **99,71**
Population (thousand) *Sex Ratio*



Kepadatan Penduduk per km² 2020 **254**
Population Density per sq.km

PENJELASAN TEKNIS

TECHNICAL NOTES

- | | |
|--|---|
| <ol style="list-style-type: none"> 1. Sumber utama data kependudukan adalah sensus penduduk yang dilaksanakan setiap sepuluh tahun sekali. Sensus penduduk telah dilaksanakan sebanyak enam kali sejak Indonesia merdeka, yaitu tahun 1961, 1971, 1980, 1990, 2000, dan 2010. 2. Di dalam sensus penduduk, pencacahan dilakukan terhadap seluruh penduduk yang berdomisili di wilayah teritorial Indonesia termasuk warga negara asing kecuali anggota korps diplomatik negara sahabat beserta keluarganya. 3. Metode pengumpulan data dalam sensus dilakukan dengan wawancara antara petugas sensus dengan responden dan juga melalui e-census. Pencatatan penduduk menggunakan konsep usual residence, yaitu konsep di mana penduduk biasa bertempat tinggal. Bagi penduduk yang bertempat tinggal tetap dicacah di mana mereka biasa tinggal, sedangkan untuk penduduk yang tidak bertempat tinggal tetap dicacah di tempat di mana mereka ditemukan petugas sensus pada malam 'Hari Sensus'. Termasuk penduduk yang tidak bertempat tinggal tetap adalah tuna wisma, awak kapal berbendera Indonesia, penghuni perahu/rumah apung, masyarakat terpencil/terasing, | <ol style="list-style-type: none"> 1. <i>The main source of demographic data is population census, which is conducted every ten years. Population Census has been conducted six times since Indonesia's independence: 1961, 1971, 1980, 1990, 2000, and 2010.</i> 2. <i>The population census enumerates all residents who domicile in the entire territory of Indonesia including foreign citizens except the diplomatic corps members and their families.</i> 3. <i>The method of data collection in a population census involves interviewing respondents and conducting e-census. Enumeration of the population uses the concept of "usual residence", which is the concept of "places where people usually live". De jure was applied to the permanent residents, while de facto was applied to non-permanent residents. The permanent residents were enumerated in place where they normally live, the non-permanent residents were enumerated where they were found by the enumerators, on the night of 'Census Date'. The non permanent residents include homeless people, ship crew, boat people, remote area community, and internally</i> |
|--|---|

dan pengungsi. Bagi mereka yang mempunyai tempat tinggal tetap dan sedang bepergian ke luar wilayah lebih dari enam bulan, tidak dicacah di tempat tinggalnya, tetapi dicacah di tempat tujuannya.

4. Untuk tahun yang tidak dilaksanakan sensus penduduk, data kependudukan diperoleh dari hasil proyeksi penduduk. Proyeksi penduduk merupakan suatu perhitungan ilmiah yang didasarkan pada asumsi dari komponen-komponen perubahan penduduk, yaitu kelahiran, kematian, dan migrasi. Proyeksi penduduk Indonesia 2010–2020 menggunakan data dasar penduduk hasil SP2010.
5. Penduduk Indonesia adalah semua orang yang berdomisili di wilayah teritorial Indonesia selama 6 bulan atau lebih dan atau mereka yang berdomisili kurang dari 6 bulan tetapi bertujuan menetap.
6. Laju pertumbuhan penduduk adalah angka yang menunjukkan persentase pertambahan penduduk dalam jangka waktu tertentu.
7. Kepadatan penduduk adalah rasio banyaknya penduduk per kilometer persegi.
8. Rasio jenis kelamin adalah perbandingan antara penduduk laki-laki dan penduduk perempuan pada suatu wilayah dan waktu tertentu. Biasanya *displaced persons. Those who had permanent residence and had been travelling away from their home for six months or more were not enumerated in their permanent place, but in the place where they were during the census.*
4. *For the periods where the population census is not conducted, population projection is done to estimate population during those years. The population projection is an estimate based on the demographic components, such as birth, death, and migration. Indonesia's 2010–2020 population projection used the 2010 Population Census as the base population.*
5. *The population of Indonesia are all residents of the entire territory of Indonesia who have stayed for six months or longer, and those who intended to stay more than six months even though their length of stay is less than six months.*
6. *The growth rate of population is the number that show percentage of population growth within a specified period.*
7. *Population density is ratio of population per square kilometer.*
8. *Sex ratio is the ratio of males population to females population in a given area and time, usually expressed as the number of males for every 100 females.*

- dinyatakan dengan banyaknya penduduk laki-laki untuk 100 penduduk perempuan.
9. Distribusi penduduk adalah pola persebaran penduduk di suatu wilayah, baik berdasarkan batas-batas geografis maupun berdasarkan batas-batas administrasi pemerintahan.
 10. Komposisi penduduk adalah pola persebaran penduduk menurut karakteristiknya, contoh: penduduk menurut kelompok umur, penduduk menurut jenis kelamin.
 11. Rumah tangga adalah seseorang atau sekelompok orang yang mendiami sebagian atau seluruh bangunan fisik/sensus dan biasanya tinggal bersama serta pengelolaan makan dari satu dapur. Yang dimaksud makan dari satu dapur adalah jika pengurusan kebutuhan sehari-harinya dikelola bersama-sama menjadi satu.
 12. Anggota rumah tangga adalah semua orang yang biasanya bertempat tinggal di suatu rumah tangga, baik yang berada di rumah pada waktu pencacahan maupun yang sementara tidak ada.
 13. Rata-rata anggota rumah tangga adalah angka yang menunjukkan rata-rata jumlah anggota rumah tangga per rumah tangga.
 14. Istilah migrasi seumur hidup disebut bila kabupaten tempat tinggal seseorang pada saat
9. *Population distribution is the pattern of population distribution in an area, either by geographic boundaries or by government administrative boundaries.*
 10. *Population composition is the pattern of population distribution by its characteristics, example: population by age group, population by sex*
 11. *Household is an individual or group of people living in a physical/census building unit or part of it and usually commit on a common provision for food and other essentials of living. Common provision for food means one organising daily needs for all of household members.*
 12. *Household member are those who usually lives in a household regardless of their location at the time of enumeration.*
 13. *Average household size is the average number of household members per household.*
 14. *Lifetime migration terminology if someone's Regency of residence at the time of enumeration was*

pencacahan berbeda dengan kabupaten tempat lahirnya.

15. Istilah migrasi risen disebut bila Kabupaten tempat tinggal seseorang pada saat pencacahan berbeda dengan Kabupaten tempat tinggalnya 5 tahun yang lalu.

different from his/her Regency of birthplace.

15. *Recent migration terminology if someone's Regency of residence at the time of enumeration was different from his/her Regency of residence 5 years ago.*

<https://hulusungaiutarakab.bps.go.id>

ULASAN**DESCRIPTION****Kependudukan**

Penduduk Kabupaten Hulu Sungai Utara tahun 2020 berdasarkan hasil Sensus Penduduk 2020 di Bulan September sebanyak 226,73 ribu jiwa. Dari jumlah tersebut, sebanyak 49,93 persen merupakan penduduk laki-laki dan 50,07 percent merupakan penduduk perempuan, dengan rasio jenis kelamin sebesar 99,71.

Kepadatan penduduk di Kabupaten Hulu Sungai Utara tahun 2020 mencapai 254 jiwa/km². Penduduk dengan kepadatan tertinggi terletak di kecamatan Sungai Tabukan sebesar 803 jiwa/km², dan terendah di Kecamatan Paminggir, sebesar 41 jiwa/km².

Ketenagakerjaan

Berdasarkan hasil Survei Angkatan Kerja Nasional pada Agustus 2020, sekitar 95,51 persen penduduk angkatan kerja telah bekerja. Sisanya, sekitar 5.451 orang yang masih menganggur. Jumlah Pencari Kerja Terdaftar di Kabupaten Hulu Sungai Utara pada Dinas Penanaman Modal, Pelayanan Terpadu Satu Pintu dan Tenaga Kerja Kabupaten Hulu Sungai Utara pada tahun 2020 sebesar 325 pekerja. Lebih dari 75 persen yang mencari kerja adalah laki-laki. Dilihat dari tingkat pendidikan, paling banyak pencari kerja tamatan SMA/Sederajat yaitu sebanyak 163 orang.

Population

Population of Hulu Sungai Utara Regency in 2020 based on the result of the 2020 Population Census that held in September was 226.73 thousand people. Of these, 49,93 percent were male and 50.07 percent were female, with a sex ratio 99,71.

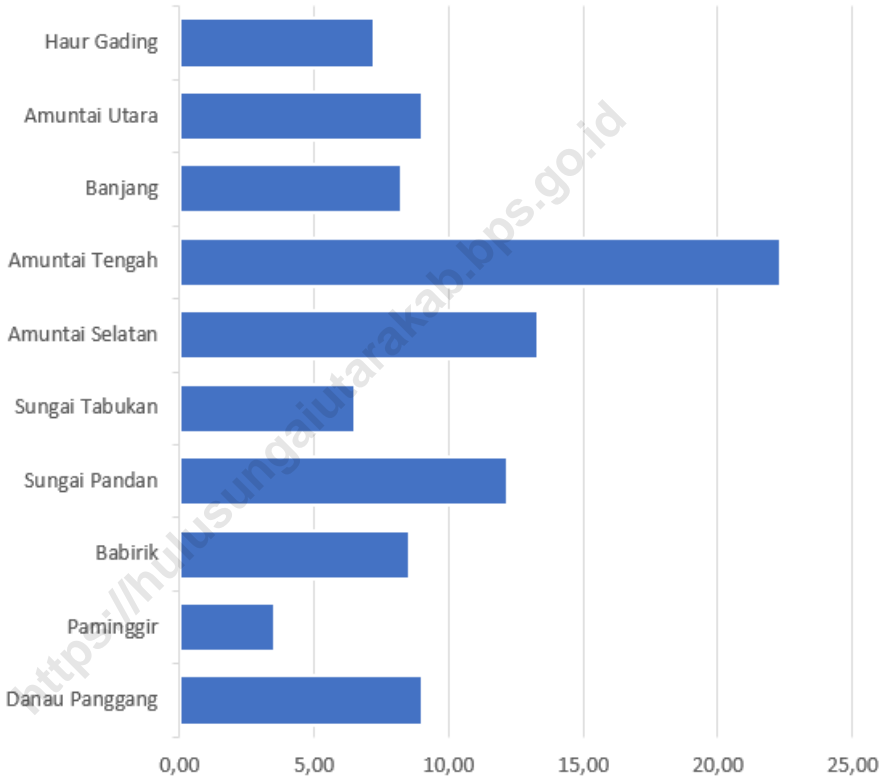
The population density in Hulu Sungai Utara Regency in 2020 reaches 254 people / sq.km. The population with the highest density is located in the sub-district Sungai Tabukan amounting to 803 people / sq.km, and the lowest is in the District Paminggir, amounting to 41 people / sq.km.

Employment

Based on the results of the National Labor Force Survey in August 2020, around 95.51 percent of the workforce population are already working. The rest, about 5,451 people, are still unemployed. The number of Registered Job Seekers in Hulu Sungai Utara Regency at the Investment Service, One Stop Integrated Service and Workers in Hulu Sungai Utara Regency in 2020 is 325 workers. More than 75 percent of those looking for work are men. Judging from the level of education, most job seekers graduated from high school / equivalent, as many as 163 people.

Gambar 3.1
Figures

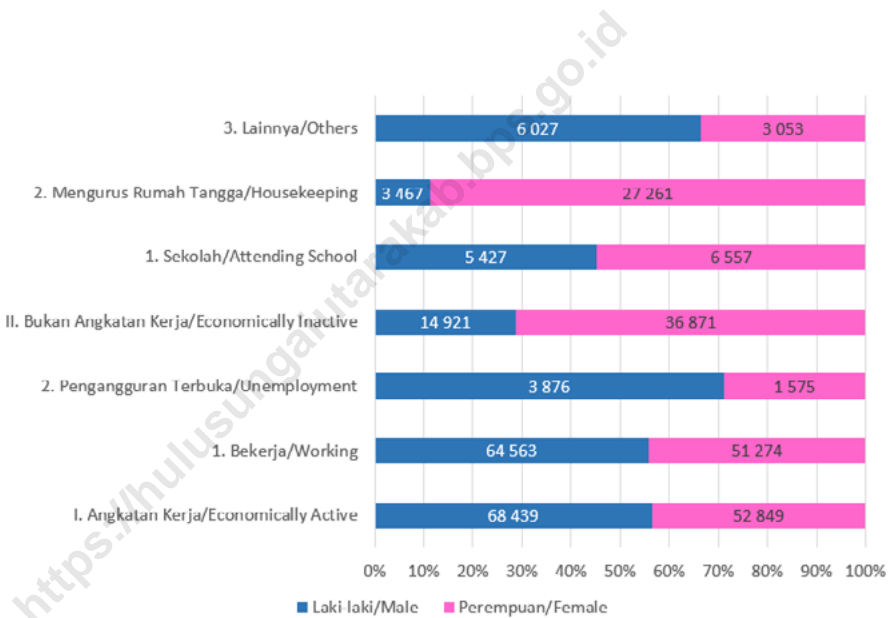
Distribusi Persentase Penduduk di Kabupaten Hulu Sungai Utara (persen), 2020
Percentage Distribution of Population in Hulu Sungai Utara Regency (percent), 2020



Sumber/Source: Hasil Perapihan Umur dari Data Administratif dan SP2020 (September)/The Result of Smoothing Single Year of Age from Administrative Data and the 2020 Population Census (September)

Gambar 3.2
Figures

Jumlah Penduduk Berumur 15 Tahun Keatas Menurut Jenis Kegiatan Selama Seminggu yang Lalu dan Jenis Kelamin di Kabupaten Hulu Sungai Utara, 2020
Population Aged 15 Years and Over by Type of Activity During The Previous Week and Sex in Hulu Sungai Utara Regency, 2020



BPS, Survei Angkatan Kerja Nasional (Sakernas) Agustus/BPS-Statistics Indonesia, August National Labor Force Survey

**3.1 PENDUDUK
POPULATION**

Tabel 3.1.1 Penduduk, Laju Pertumbuhan Penduduk per Tahun, Distribusi Persentase Penduduk, Kepadatan Penduduk, Rasio Jenis Kelamin Penduduk Menurut Kecamatan di Kabupaten Hulu Sungai Utara, 2020
Population, Annual Population Growth Rate, Percentage Distribution of Population, Population Density, and Population Sex Ratio by Subdistrict in Hulu Sungai Utara Regency, 2020

Kecamatan Subdistrict	Penduduk (ribu) Population (thousand)	Laju Pertumbuhan Penduduk per Tahun 2010–2020 Annual Population Growth Rate (%) 2010–2020
(1)	(2)	(3)
Danau Panggang	20,51	0,44
Paminggir	8,00	0,76
Babirik	19,40	0,84
Sungai Pandan	27,64	0,63
Sungai Tabukan	14,83	0,70
Amuntai Selatan	30,15	1,26
Amuntai Tengah	50,61	0,51
Banjang	18,69	1,39
Amuntai Utara	20,51	0,24
Haur Gading	16,38	1,39
Hulu Sungai Utara	226,73	0,78

Lanjutan Tabel/*Continued Table 3.1.1*

Kecamatan Subdistrict	Persentase Penduduk Percentage of Total Population	Kepadatan Penduduk per km² Population Density per sq.km
(1)	(4)	(5)
Danau Panggang	9,05	139
Paminggir	3,53	41
Babirik	8,56	270
Sungai Pandan	12,19	452
Sungai Tabukan	6,54	803
Amuntai Selatan	13,30	192
Amuntai Tengah	22,32	597
Banjang	8,24	171
Amuntai Utara	9,05	542
Haur Gading	7,22	431
Hulu Sungai Utara	100,00	254

Lanjutan Tabel/*Continued Table* 3.1.1

Kecamatan Subdistrict	Rasio Jenis Kelamin Penduduk Population Sex Ratio
(1)	(6)
Danau Panggang	101,47
Paminggir	102,17
Babirik	101,35
Sungai Pandan	98,24
Sungai Tabukan	99,95
Amuntai Selatan	101,09
Amuntai Tengah	99,38
Banjang	102,68
Amuntai Utara	96,19
Haur Gading	96,41
Hulu Sungai Utara	99,71

Catatan/Note: -

Sumber/Source: Hasil SP2020 (September)/*The result of the 2020 Population Census (September)*

Tabel 3.1.2 **Jumlah Penduduk Menurut Kelompok Umur dan Jenis Kelamin di Kabupaten Hulu Sungai Utara, 2020**
Table *Population by Age Groups and Sex in Hulu Sungai Utara Regency, 2020*

Kelompok Umur Age Groups	Jenis Kelamin/Sex		
	Laki-Laki Male	Perempuan Female	Jumlah Total
(1)	(2)	(3)	(4)
0–4	10 654	10 101	20 755
5–9	10 809	10 337	21 146
10–14	9 667	9 193	18 860
15–19	10 107	9 551	19 658
20–24	10 009	9 104	19 113
25–29	9 894	8 973	18 867
30–34	9 434	9 112	18 546
35–39	8 284	8 256	16 540
40–44	7 794	7 927	15 721
45–49	7 076	7 472	14 548
50–54	6 056	6 489	12 545
55–59	5 043	5 576	10 619
60–64	3 731	4 419	8 150
65–69	2 646	3 312	5 958
70–74	1 115	1 934	3 049
75+	881	1 771	2 652
Hulu Sungai Utara	113 200	113 527	226 727

Catatan/Note: -

Sumber/Source: Hasil Perapihan Umur dari Data Administratif dan SP2020 (September)/The Result of Smoothing Single Year of Age from Administrative Data and the 2020 Population Census (September)

Tabel
Table 3.1.3

**Jumlah Penduduk Menurut Kecamatan dan Jenis Kelamin
di Kabupaten Hulu Sungai Utara, 2020**
*Population by Subdistrict and Sex in Hulu Sungai Utara
Regency, 2020*

Kecamatan Subdistrict	Laki-laki/Male	Perempuan/Female	Jumlah/Total
(1)	(2)	(3)	(4)
Danau Panggang	10 332	10 182	20 514
Paminggir	4 043	3 957	8 000
Babirik	9 766	9 636	19 402
Sungai Pandan	13 697	13 942	27 639
Sungai Tabukan	7 412	7 416	14 828
Amuntai Selatan	15 158	14 995	30 153
Amuntai Tengah	25 226	25 383	50 609
Banjang	9 470	9 223	18 693
Amuntai Utara	10 056	10 454	20 510
Haur Gading	8 040	8 339	16 379
Hulu Sungai Utara	113 200	113 527	226 727

Catatan/Note: -

Sumber/Source: Hasil Perapihan Umur dari Data Administratif dan SP2020 (September)/The Result of Smoothing Single Year of Age from Administrative Data and the 2020 Population Census (September)

Tabel 3.1.4 **Jumlah Tambah Akta yang Diterbitkan¹ Menurut Kecamatan dan Jenis Akta di Kabupaten Hulu Sungai Utara, 2020**
Table 3.1.4 **Certificate Issued¹ by Subdistrict and Types of Certificate in Hulu Sungai Utara Regency, 2020**

Kecamatan Subdistrict	Kelahiran/Birth	Kematian/Death
(1)	(2)	(3)
Danau Panggang	504	30
Paminggir	484	5
Babirik	422	28
Sungai Pandan	892	71
Sungai Tabukan	1 283	20
Amuntai Selatan	502	48
Amuntai Tengah	472	114
Banjang	412	29
Amuntai Utara	208	66
Haur Gading	305	31
Hulu Sungai Utara	5 484	442

Catatan/Note: ¹ Hanya yang diterbitkan tahun 2020/ Only issued in 2020

Sumber/Source: Dinas Kependudukan dan Pencatatan Sipil Kabupaten Hulu Sungai Utara, Data Semester II 2020/Population and Civil Registration Agency of Hulu Sungai Utara Regency, 2020 2nd Semester Data

Tabel
Table 3.1.5

Jumlah Tambah Kartu Tanda Penduduk Elektronik (KTP-el), Kartu Identitas Anak (KIA), dan Kartu Keluarga (KK) Baru yang Diterbitkan¹ Menurut Kecamatan di Kabupaten Hulu Sungai Utara, 2020
New Electronic Identity Cards (e-KTP), Identity Cards of Children (KIA), and the Family Card (KK) Issued¹ by Subdistrict in Hulu Sungai Utara Regency, 2020

Kecamatan Subdistrict	KTP-el	KIA²	KK
(1)	(2)	(3)	(4)
Danau Panggang	495	388	462
Paminggir	144	16	176
Babirik	351	373	408
Sungai Pandan	618	664	555
Sungai Tabukan	364	502	298
Amuntai Selatan	706	628	683
Amuntai Tengah	1 146	930	1 071
Banjang	445	589	384
Amuntai Utara	499	168	532
Haur Gading	382	516	380
Hulu Sungai Utara	5 150	4 774	4 949

Catatan/Note: ¹ Hanya yang diterbitkan tahun 2020/ Only issued in 2020

² KIA di Kabupaten Hulu Sungai Utara baru diterbitkan mulai tahun 2019/ KIA in Hulu Sungai Utara Regency has only been published starting in 2019

Sumber/Source: Dinas Kependudukan dan Pencatatan Sipil Kabupaten Hulu Sungai Utara, Data Semester II 2020/Population and Civil Registration Agency of Hulu Sungai Utara Regency, 2020 2nd Semester Data

Tabel
Table 3.1.6

Jumlah KTP-el, KIA, dan KK Cetak Baru yang Diterbitkan¹ Menurut Kecamatan di Kabupaten Hulu Sungai Utara, 2020
Total of Electronic Identity Cards (e-KTP), Identity Cards of Children (KIA), and the Family Card (KK) Newly Printed that Published¹ by Subdistrict in Hulu Sungai Utara Regency, 2020

Kecamatan Subdistrict	KTP-el	KIA²	KK
(1)	(2)	(3)	(4)
Danau Panggang	14 160	875	6 661
Paminggir	5 557	81	2 594
Babirik	13 471	995	6 377
Sungai Pandan	19 935	1 122	9 283
Sungai Tabukan	10 486	653	4 834
Amuntai Selatan	20 954	1 016	9 553
Amuntai Tengah	35 701	1 893	16 343
Banjang	12 868	829	5 961
Amuntai Utara	14 862	357	6 746
Haur Gading	11 497	1 102	5 226
Hulu Sungai Utara	159 491	8 923	73 578

Catatan/Note: ¹ Mulai pertama kali tercatat di Kabupaten sampai tahun 2020/ Starting from the first time recorded in the Regency until 2020

² KTP-el mulai diterbitkan pada tahun 2016/ e-KTP began to be published in 2016

³ KIA di Kabupaten Hulu Sungai Utara baru diterbitkan mulai tahun 2019/ KIA in Hulu Sungai Utara Regency has only been published starting in 2019

Sumber/Source: Dinas Kependudukan dan Pencatatan Sipil Kabupaten Hulu Sungai Utara, Data Semester II 2020/Population and Civil Registration Agency of Hulu Sungai Utara Regency, 2020 2nd Semester Data

**3.2 KETENAGAKERJAAN
EMPLOYMENT**

Tabel 3.2.1 Jumlah Penduduk Berumur 15 Tahun Keatas Menurut Jenis Kegiatan Selama Seminggu yang Lalu dan Jenis Kelamin di Kabupaten Hulu Sungai Utara, 2020
Population Aged 15 Years and Over by Type of Activity During The Previous Week and Sex in Hulu Sungai Utara Regency, 2020

Kegiatan Utama <i>Main Activity</i>	Jenis Kelamin/Sex		
	Laki-Laki <i>Male</i>	Perempuan <i>Female</i>	Jumlah <i>Total</i>
(1)	(2)	(3)	(4)
I. Angkatan Kerja/<i>Economically Active</i>	68 439	52 849	121 288
1. Bekerja/ <i>Working</i>	64 563	51 274	115 837
2. Pengangguran Terbuka/ <i>Unemployment</i>	3 876	1 575	5 451
II. Bukan Angkatan Kerja/<i>Economically Inactive</i>	14 921	36 871	51 792
1. Sekolah/ <i>Attending School</i>	5 427	6 557	11 984
2. Mengurus Rumah Tangga/ <i>Housekeeping</i>	3 467	27 261	30 728
3. Lainnya/ <i>Others</i>	6 027	3 053	9 080
Jumlah/<i>Total</i>	83 360	89 720	173 080

Catatan/*Note:*

Sumber/*Source:* BPS, Survei Angkatan Kerja Nasional (Sakernas) Agustus/BPS-Statistics Indonesia, August National Labor Force Survey

Tabel
Table 3.2.2

Penduduk Berumur 15 Tahun ke Atas Menurut Pendidikan Tertinggi yang Ditamatkan dan Jenis Kegiatan Selama Seminggu yang Lalu di Kabupaten Hulu Sungai Utara, 2020

Population 15 Years of Age and Over by Educational Attainment and Type of Activity During the Previous Week in Hulu Sungai Utara Regency, 2020

Pendidikan Tertinggi yang Ditamatkan ¹ <i>Educational Attainment¹</i>	Angkatan Kerja/ <i>Economically Active</i>			Persentase Bekerja terhadap Angkatan Kerja <i>Percentage of Working to Economically Active</i>
	Bekerja <i>Working</i>	Pengangguran ² <i>Unemployment²</i>	Jumlah Angkatan Kerja <i>Total of Economically Active</i>	
(1)	(2)	(3)	(4)	(5)
0	61 602	2 014	63 616	96,83
1	19 361	1 243	20 604	93,97
2	21 360	1 816	23 176	92,16
3	13 514	378	13 892	97,28
Jumlah/Total	115 837	5 451	121 288	95,51

Lanjutan Tabel/*Continued Table 3.2.2*

Pendidikan Tertinggi yang Ditamatkan ¹ Educational Attainment ¹	Bukan Angkatan Kerja Not Economically Active	Jumlah Total	Persentase Angkatan Kerja terhadap Penduduk Usia Kerja Percentage of Economically Active to Working Age Population
(1)	(6)	(7)	(8)
0	23 891	87 507	72,70
1	13 852	34 456	59,80
2	10 812	33 988	68,19
3	3 237	17 129	81,10
Jumlah/Total	51 792	173 080	70,08

- Catatan/Note: ¹
0. ≤ Sekolah Dasar (SD)/≤ *Primary School*
 1. Sekolah Menengah Pertama/*Junior High School*
 2. Sekolah Menengah Atas/*Senior High School*
 3. Perguruan Tinggi/*Collage*
- ²
1. Mencari pekerjaan/*Looking for work*
 2. Mempersiapkan usaha/*Establishing a new business/firm*
 3. Merasa tidak mungkin mendapat pekerjaan/*Hopeless of job*
 4. Sudah punya pekerjaan tetapi belum mulai bekerja/*Have a job in future start*

Sumber/Source: BPS, Survei Angkatan Kerja Nasional (Sakernas) Agustus/BPS-Statistics Indonesia, August National Labor Force Survey

Tabel
Table 3.2.3**Penduduk Berumur 15 Tahun Ke Atas yang Bekerja Selama Seminggu yang Lalu Menurut Status Pekerjaan Utama dan Jenis Kelamin di Kabupaten Hulu Sungai Utara, 2020**
Population 15 Years of Age and Over who Worked During The Previous Week by Main Employment Status and Sex in Hulu Sungai Utara Regency, 2020

Status Pekerjaan Utama Main Employment Status	Laki-Laki Male	Perempuan Female	Jumlah Total
(1)	(2)	(3)	(4)
Berusaha sendiri <i>Own account worker</i>	21 514	14 029	35 543
Berusaha dibantu buruh tidak tetap/buruh tidak dibayar <i>Employer assisted by temporary worker/unpaid worker</i>	10 848	5 579	16 427
Berusaha dibantu buruh tetap/buruh dibayar <i>Employer assisted by permanent worker/paid worker</i>	2 479	1 196	3 675
Buruh/Karyawan/Pegawai/ <i>Employee</i>	20 508	14 350	34 858
Pekerja bebas <i>Casual worker</i>	4 592	3 904	8 496
Pekerja keluarga/tak dibayar <i>Family worker/unpaid worker</i>	4 622	12 216	16 838
Jumlah/Total	64 563	51 274	115 837

Catatan/Note: -

Sumber/Source: BPS, Survei Angkatan Kerja Nasional (Sakernas) Agustus/BPS-Statistics Indonesia, August National Labor Force Survey

Tabel
Table 3.2.4

Jumlah Pencari Kerja Menurut Kecamatan dan Jenis Kelamin di Kabupaten Hulu Sungai Utara, 2020
Number of Job Seekers by Subdistrict and Gender in Hulu Sungai Utara Regency, 2020

Kecamatan/ Subdistrict	Laki-laki/Male	Perempuan/Female	Jumlah/Total
(1)	(2)	(3)	(4)
Danau Panggang	15	2	17
Paminggir	5	2	7
Babirik	26	9	35
Sungai Pandan	24	17	41
Sungai Tabukan	16	-	16
Amuntai Selatan	49	16	65
Amuntai Tengah	43	19	62
Banjang	20	2	22
Amuntai Utara	31	8	39
Haur Gading	18	3	21
Hulu Sungai Utara	247	78	325

Catatan/Note: -

Sumber/Source: Dinas Penanaman Modal, Pelayanan Terpadu Satu Pintu dan Tenaga Kerja/Regional Office of Investment, One-door Integrated Service and Manpower of Hulu Sungai Utara Regency

Tabel
Table 3.2.5**Jumlah Pencari Kerja Menurut Kecamatan dan Pendidikan yang Ditamatkan di Kabupaten Hulu Sungai Utara, 2020**
Number of Job Seekers by Subdistrict and Education Attainment in Hulu Sungai Utara Regency, 2020

Kecamatan/ Subdistrict	SD/ sederajat	SLTP/ sederajat	SLTA/ sederajat	D I, D II, D III	D IV/S1	S2,S3
(1)	(2)	(3)	(4)	(5)	(6)	(7)
Danau Panggang	1	-	11	-	5	-
Paminggir	-	-	5	-	2	-
Babirik	8	1	12	5	9	-
Sungai Pandan	2	1	11	3	24	-
Sungai Tabukan	2	-	7	1	6	-
Amuntai Selatan	4	7	31	7	16	-
Amuntai Tengah	-	-	27	7	28	-
Banjang	1	1	16	1	3	-
Amuntai Utara	-	-	33	1	5	-
Haur Gading	-	4	10	1	6	-
Hulu Sungai Utara	18	14	163	26	104	-

Catatan/Note: -

Sumber/Source: Dinas Penanaman Modal, Pelayanan Terpadu Satu Pintu dan Tenaga Kerja/Regional Office of Investment, One-door Integrated Service and Manpower of Hulu Sungai Utara Regency

Tabel
Table 3.2.6

Jumlah Pencari Kerja Menurut Pendidikan yang Ditamatkan dan Jenis Kelamin di Kabupaten Hulu Sungai Utara, 2020
Number of Job Seekers by Educational Attainment and Gender in Hulu Sungai Utara Regency, 2020

Pendidikan yang Ditamatkan/ Educational Attainment	Laki-laki/Male	Perempuan/Female	Jumlah/Total
(1)	(2)	(3)	(4)
SD/ sederajat	16	2	18
SLTP/ sederajat	12	2	14
SLTA/ sederajat	145	18	163
D I, D II, D III	11	15	26
D IV/S1	63	41	104
S2, S3	-	-	-
Hulu Sungai Utara	247	78	325

Catatan/Note: -

Sumber/Source: Dinas Penanaman Modal, Pelayanan Terpadu Satu Pintu dan Tenaga Kerja/Regional Office of Investment, One-door Integrated Service and Manpower of Hulu Sungai Utara Regency

Tabel
Table 3.2.7

Jumlah Pencari Kerja yang Mendaftar, Ditempatkan, dan Dihapuskan Menurut Bulan dan Jenis Kelamin di Kabupaten Hulu Sungai Utara, 2020
Number of Job Seekers Registering, Placed, and Deleted by Month and Gender in Hulu Sungai Utara Regency, 2020

Bulan/ Month	Mendaftar/ Registering			Ditempatkan/ Allocated		
	Laki-laki/ Male	Perempuan/ Female	Jumlah/ Total	Laki-laki/ Male	Perempuan/ Female	Jumlah/ Total
(1)	(2)	(3)	(4)	(5)	(6)	(7)
Januari/ January	40	7	47	-	-	-
Februari/ February	13	1	14	-	-	-
Maret/ March	30	3	33	1	-	1
April/ April	13	7	20	-	-	-
Mei/ May	7	1	8	-	-	-
Juni/ June	19	2	21	-	-	-
Juli/ July	12	3	15	1	-	1
Agustus/ August	22	3	25	-	-	-
September/ September	34	15	49	-	-	-
Oktober/ October	25	25	50	-	-	-
November/ November	18	6	24	22	31	53
Desember/ December	14	5	19	-	-	-
Hulu Sungai Utara	247	78	325	24	31	55

Lanjutan Tabel/*Continued Table 3.2.7*

Bulan/ <i>Month</i>	Dihapuskan/ <i>Deleted</i>		
	Laki-laki/ <i>Male</i>	Perempuan/ <i>Female</i>	Jumlah/ <i>Total</i>
(1)	(8)	(9)	(10)
Januari/ <i>January</i>	5	1	6
Februari/ <i>February</i>	1	1	2
Maret/ <i>March</i>	2	-	2
April/ <i>April</i>	4	2	6
Mei/ <i>May</i>	3	1	4
Juni/ <i>June</i>	1	-	1
Juli/ <i>July</i>	2	-	2
Agustus/ <i>August</i>	1	-	1
September/ <i>September</i>	7	4	11
Oktober/ <i>October</i>	4	3	7
November/ <i>November</i>	2	-	2
Desember/ <i>December</i>	3	-	3
Hulu Sungai Utara	35	12	47

Catatan/*Note*: -

Sumber/*Source*: Dinas Penanaman Modal, Pelayanan Terpadu Satu Pintu dan Tenaga Kerja/*Regional Office of Investment, One-door Integrated Service and Manpower of Hulu Sungai Utara Regency*

04

SOSIAL DAN KESEJAHTERAAN RAKYAT SOCIAL AND WELFARE

Rawat Jalan
Outpatients 2020

27 292

Sarana Kesehatan
Health Facilities 2002

494



Tenaga Kesehatan
Medical Personnel 2020

965

Rawat Inap
Inpatients 2020

10 022

PENJELASAN TEKNIS**TECHNICAL NOTES**

- | | |
|--|--|
| <ol style="list-style-type: none"> 1. Jalur Pendidikan di Indonesia terdiri atas 1) pendidikan formal, 2) pendidikan nonformal, dan 3) pendidikan informal yang ketiganya dapat saling melengkapi dan memperkaya (Undang-Undang No. 20 Tahun 2013 tentang Sistem Pendidikan Nasional). 2. Jenjang Pendidikan Formal terdiri atas pendidikan dasar, pendidikan menengah, dan pendidikan tinggi. Jenis pendidikan yang diajarkan mencakup pendidikan umum, kejuruan, akademik, profesi, vokasi, keagamaan, dan khusus. 3. Pendidikan Dasar berbentuk Sekolah Dasar (SD) dan Madrasah Ibtidaiyah (MI) atau bentuk lain yang sederajat serta Sekolah Menengah Pertama (SMP) dan Madrasah Tsanawiyah (MTs), atau bentuk lain yang sederajat. 4. Pendidikan Menengah berbentuk Sekolah Menengah Atas (SMA), Madrasah Aliyah (MA), Sekolah Menengah Kejuruan (SMK), dan Madrasah Aliyah Kejuruan (MAK), atau bentuk lain yang sederajat. 5. Pendidikan Tinggi merupakan jenjang pendidikan setelah pendidikan menengah yang mencakup program pendidikan diploma, sarjana, magister, spesialis, dan doktor yang diselenggarakan oleh perguruan tinggi. Perguruan tinggi dapat | <ol style="list-style-type: none"> 1. <i>The Education System in Indonesia consists of 1) a formal education, 2) non-formal education, and 3) informal education that all three can be complementary and enriching (Law No. 20 Year 2013 about The National Education System).</i> 2. <i>The Formal Education Level consists of primary education, secondary education, and high education. The kind of education that taught consists of general education, vocational, academic, professional, religious, and specific education.</i> 3. <i>The Primary Education consists of Elementary School and Islamic Elementary School or other equivalent forms and Junior High School and MTs, or other equivalent forms.</i> 4. <i>The Secondary Education consists of the senior high school, MA, Vocational School, and Vocational Madrasah Aliyah, or other equivalent forms.</i> 5. <i>The High Education consists of the education level after the secondary education that consists of diplomas, bachelor, master, specialist, and doctoral degrees that are held by the college. The colleges can be</i> |
|--|--|

- berbentuk akademi, politeknik, sekolah tinggi, institut, atau universitas.
6. Rumah Sakit adalah tempat pemeriksaan dan perawatan kesehatan, biasanya berada di bawah pengawasan dokter/tenaga medis, yang melayani penderita yang sakit untuk berobat rawat jalan atau rawat inap.
 7. Rumah Sakit Bersalin adalah rumah sakit khusus untuk persalinan, dilengkapi pelayanan spesialis pemeriksaan kehamilan, persalinan, rawat inap dan rawat jalan ibu dan anak yang berada di bawah pengawasan dokter spesialis kandungan.
 8. Rumah Bersalin adalah sarana pelayanan kesehatan dengan izin sebagai rumah bersalin, dilengkapi pelayanan pemeriksaan kehamilan, persalinan serta pemeriksaan ibu dan anak yang berada di bawah pengawasan bidan senior.
 9. Poliklinik adalah sarana kesehatan yang dipakai untuk pelayanan berobat jalan, biasanya berada di bawah pengawasan dokter/tenaga medis.
 10. Puskesmas (Pusat Kesehatan Masyarakat) adalah unit pelaksana teknis dinas kesehatan kabupaten/ kota yang mempunyai fungsi utama sebagai penyelenggara pelayanan kesehatan tingkat pertama. Wilayah kerja
- academy, polytechnic, high school, institute, or university.*
6. *Hospital is a place for health check, usually controlled/supervised by doctors/medical personnel to serve the ill patients to get outpatient or inpatient treatment services.*
 7. *Maternity Hospital is a specialized hospital for childbirth, has specialist inspection service to pregnancy, childbirth, hospitalization and outpatient for mothers and children that is under the supervision of an obstetrician.*
 8. *Maternity House is health care facility with a license as a maternity house, equipped with prenatal care, childbirth and examination of mothers and children which is under the supervision of a senior midwife.*
 9. *Polyclinic is a health facility in which to get outpatient services, usually under the control of doctor/medical personnel.*
 10. *Public Health Center is technical implementation unit of regency health department that have the primary function as a first-level health care providers. The working area standard of public health center is one district and to*

puskesmas maksimal adalah satu kecamatan dan untuk dapat menjangkau wilayah kerjanya, puskesmas mempunyai jaringan pelayanan yang meliputi unit Puskesmas Pembantu (Pustu), unit Puskesmas Keliling (Puskel), dan unit bidan desa/komunitas (Peraturan Menteri Kesehatan RI No. 75 Tahun 2014 Tentang Pusat Kesehatan Masyarakat).

reach their working areas, public health centers have a service network covering subsidiary of public health center, mobile public health center units, and midwife units (Regulation of the Minister of Health of Indonesia Number 75 Year 2014 about Public Health Center).

11. Apotek adalah suatu tempat tertentu yang digunakan untuk melakukan pekerjaan kefarmasian, dan penyaluran/ penjualan obat atau bahan farmasi dan perbekalan kesehatan lainnya kepada masyarakat yang dikelola oleh tenaga apoteker (Peraturan Menteri Kesehatan RI No. 1332 Tahun 2002 Tentang Perubahan Atas Peraturan Menteri Kesehatan RI No. 922/MENKES/PER/X/1993 Tentang Ketentuan dan Tata Cara Pemberian Izin Apotek).

11. *Pharmacy is a specific place that is used for pharmaceutical jobs, and distribution/sale of drugs/ pharmaceuticals and other medical supplies to people that are administered by trained pharmacist (Regulation of the Minister of Health of Indonesia Number 1332 Year 2002 about the Changes of Regulation of the Minister of Health of Indonesia Number 922/MENKES/PER/X/1993 about Pro-vision and Procedures for Administration of Licensed Pharmacies).*

12. *Bed Occupancy Rate (BOR)* yaitu persentase pemakaian tempat tidur pada satu satuan waktu tertentu. Indikator ini memberikan gambaran tinggi rendahnya tingkat pemanfaatan tempat tidur rumah sakit.

12. *Bed Occupancy Rate (BOR), which is the percentage of bed usage at a certain time unit. This indicator provides a description of the level of utilization of hospital beds.*

$$= (\text{Jumlah hari perawatan rumah sakit} \times 100\%) / (\text{Jumlah TT} \times \text{Jumlah hari dalam satu periode})$$

$$= (\text{Number of hospitality days} \times 100\%) / (\text{Number of beds} \times \text{Number of days in a period})$$

Nilai Parameter BOR yang ideal adalah 60-85 %.

The ideal BOR parameter value is 60-85%.

13. *Average Length of Stay (ALOS)* yaitu rata-rata lama rawat seorang

13. *Average Length of Stay (ALOS) is the average length of stay of a*

pasien. Indikator ini disamping memberikan gambaran tingkat efisiensi, juga menggambarkan mutu pelayanan, apabila diterapkan pada diagnosis tertentu dapat dijadikan hal yang perlu pengamatan lebih lanjut.

$$=(\text{Jumlah lama dirawat})/(\text{Jumlah pasien keluar (hidup+ mati)})$$

Secara umum, ALOS yang ideal antara 6-9 hari.

patient. This indicator in addition to giving an overview of the level of efficiency, also illustrates the quality of service, if applied to a particular diagnosis can be made things that need further observation.

$$=(\text{Amount of length of stay})/(\text{Number of patients discharge (alive+ dead)})$$

In general, the ideal ALOS is between 6-9 days.

14. *Bed Turn Over (BTO)* adalah frekuensi pemakaian tempat tidur pada satu periode, berapa kali tempat tidur dipakai dalam satuan waktu (biasanya periode waktu 1 tahun). Indikator ini memberikan tingkat efisiensi pada pemakaian tempat tidur.

$$=(\text{Jumlah pasien keluar (hidup+ mati)})/(\text{Jumlah tempat tidur})$$

Idealnya, dalam setahun, satu tempat tidur rata-rata dipakai 40-50 kali.

14. *Bed Turn Over (BTO)* is the frequency of use of a bed in one period, the number of times a bed is used in a unit of time (usually a period of 1 year). This indicator provides the level of efficiency in the use of beds.

$$=(\text{Number of patients discharge (alive+ dead)})/(\text{Number of beds})$$

Ideally, in one year, an average bed is used 40-50 times.

15. *Turn Over Interval (TOI)* yaitu rata-rata hari dimana tempat tidur tidak ditempati dan telah terisi ke saat terisi berikutnya. Indikator ini juga memberikan gambaran tingkat efisiensi penggunaan tempat tidur.

$$=((\text{Jumlah TT} \times \text{periode})-\text{hari perawatan})/(\text{Jumlah pasien keluar (hidup+ mati)})$$

Idealnya, tempat tidur kosong/tidak terisi ada pada kisaran 1-3 hari.

15. *Turn Over Interval (TOI)* is the average day when the bed is not occupied and has been filled to the next time it is filled. This indicator also provides an overview of the efficiency of the use of beds.

$$=((\text{Number of beds} \times \text{period})-\text{days of treatment})/(\text{Number of patients discharge (alive+ dead)})$$

Ideally, an empty / unoccupied bed is in the range of 1-3 days.

16. *Net Death Rate (NDR)* yaitu angka kematian 48 jam setelah dirawat

16. *Net Death Rate (NDR)*, which is the death rate of 48 hours after being

untuk tiap-tiap 1000 penderita keluar. Indikator ini memberikan gambaran mutu pelayanan di rumah sakit.

$$= (\text{Jumlah pasien mati} > 48 \text{ jam dirawat} \times 1000\%) / (\text{Jumlah pasien keluar (hidup + mati)})$$

Nilai NDR dianggap masih dapat ditolerir jika kurang dari 25 per 1000.

treated for every 1000 patients discharged. This indicator provides an overview of the quality of service in the hospital.

$$= (\text{Number of dead patients} > 48 \text{ hours treated} \times 1000\%) / (\text{Number of patients discharge (alive + dead)})$$

NDR value is considered tolerable if it is less than 25 per 1000.

17. *Gross Death Ratio (GDR)* merupakan angka kematian umum untuk setiap 1000 penderita keluar rumah sakit.

$$= (\text{Jumlah pasien mati seluruhnya} \times 1000\%) / (\text{Jumlah pasien keluar (hidup + mati)})$$

Nilai GDR seyogyanya tidak lebih dari 45 per 1000 penderita keluar.

17. *Gross Death Ratio (GDR)* is the general death rate for every 1000 sufferers discharged from the hospital.

$$= (\text{Number of all dead patients} \times 1000\%) / (\text{Number of patients discharge (alive + dead)})$$

The value of the GDR shouldn't be more than 45 per 1000 patients discharge.

18. Bencana Alam adalah peristiwa atau serangkaian peristiwa yang mengancam dan mengganggu kehidupan / penghidupan masyarakat yang disebabkan oleh faktor alam antara lain berupa gempa bumi, tsunami, gunung meletus, banjir, kekeringan, angin topan, dan tanah longsor sehingga mengakibatkan kerugian materi maupun non-materi.

18. *Natural disaster* is an event or series of events that threaten and disrupt the lives and livelihoods caused by natural factors, such as: earthquake, tsunami, volcanic eruption, flood, flash flood, drought, typhoon/cyclone, and landslide, so it can lead to result in loss of material and non-material.

19. Indeks Pembangunan Manusia (IPM) menjelaskan bagaimana penduduk dapat mengakses hasil pembangunan dalam memperoleh pendapatan, kesehatan, pendidikan dan sebagainya. IPM diperkenalkan oleh UNDP pada tahun 1990 dan

19. *The Human Development Index (HDI)* explains how people can access development results in obtaining income, health, education and so forth. HDI was introduced by United Nations Development Programme (UNDP) in 1990 and published periodically

dipublikasikan secara berkala dalam laporan tahunan *Human Development Report* (HDR). IPM dibentuk oleh 3 (tiga) dimensi dasar: Umur panjang dan hidup sehat; pengetahuan; dan standar hidup layak.

20. Indeks Pembangunan Gender (IPG) merupakan indeks pencapaian kemampuan dasar pembangunan manusia yang sama seperti IPM dengan memperhatikan ketimpangan gender. IPG digunakan untuk mengukur pencapaian dalam dimensi yang sama dan menggunakan indikator yang sama dengan IPM, namun lebih diarahkan untuk mengungkapkan ketimpangan antara laki-laki dan perempuan.
 21. Indeks Pemberdayaan Gender (IDG) menunjukkan peranan aktif perempuan dalam kehidupan ekonomi dan politik.
 22. Peristiwa tindak pidana yang dilaporkan ialah setiap peristiwa yang diterima kepolisian dari laporan masyarakat, atau peristiwa dimana pelakunya tertangkap tangan oleh kepolisian.
 23. Jumlah tindak pidana menggambarkan jumlah kasus tindak pidana yang terjadi pada kurun waktu tertentu.
 24. Resiko penduduk terjadi tindak pidana per 100.000 penduduk

$$= \frac{\text{Jumlah tindak pidana tahun } t}{\text{Jumlah penduduk tahun } t} \times 100.000$$
- in the annual report of the Human Development Report. HDI was formed by three basic dimensions: a long and healthy life; knowledge; and a decent standard of living.*
20. *The Gender Development Index (GDI) is an index of achieving the same basic human development abilities as the HDI by taking into account gender inequality. IPG is used to measure achievement in the same dimensions and use the same indicators as HDI, but is more directed at expressing inequality between men and women.*
 21. *The Gender Empowerment Index (IDG) shows the active role of women in economic and political life.*
 22. *Reported crime incidence includes all criminal cases reported and received by police office, and all crimes caught by police.*
 23. *Crime total refers to the number of criminal cases occurring during a given period.*
 24. *Crime rate*

$$= \frac{\text{Number of criminal cases year } t}{\text{Total population year } t} \times 100.000$$

25. Resiko penduduk terjadi tindak pidana per 100.000 penduduk mengindikasikan peluang penduduk berisiko terkena tindak pidana. Biasanya dinyatakan dalam setiap 100.000 penduduk.
26. Selang waktu terjadi tindak pidana tahun t

$$=(365 \times 24 \times 60 \times 60) / (\text{Jumlah tindak pidana tahun t}) \times (\text{detik})$$
27. Selang waktu terjadi tindak pidana tahun t mengindikasikan selang waktu terjadinya satu tindak kejahatan dengan kejahatan yang lain.
28. Persentase penyelesaian tindak pidana

$$=(\text{Jumlah tindak pidana yang diselesaikan}) / (\text{Jumlah peristiwa tindak pidana yang dilaporkan}) \times 100\%$$
29. Persentase penyelesaian peristiwa tindak pidana menyatakan persentase penyelesaian tindak pidana oleh polisi. Suatu tindak pidana dinyatakan sebagai kasus yang selesai di tingkat kepolisian, apabila:
- berkas perkaranya sudah siap untuk diserahkan atau telah diserahkan kepada kejaksaan;
 - dalam hal delik aduan, pengaduannya dicabut dalam tenggang waktu yang telah ditentukan menurut undang-undang;
25. *Crime rate indicates the probability of population exposed to risk of crime, expressed in every 100,000 people.*
26. *Crime clock*

$$=(365 \times 24 \times 60 \times 60) / (\text{Number of criminal cases year t}) \times (\text{second})$$
27. *Crime clock indicates the time interval of occurrence between one crime to another crime.*
28. *Crime clearance rate*

$$=(\text{Number of cleared criminal cases}) / (\text{Number of reported criminal cases}) \times 100\%$$
29. *Crime clearance rate refers to percentage of crime clearance by police. A criminal case is categorized as a cleared case by police, if:*
- *All documents are ready to submit or already submitted to justice court;*
 - *In the case of attense that warrants complaint, the complaint was withdraw within a given period state in the law;*

- telah diselesaikan oleh kepolisian berdasarkan azas plichtmatigheid (kewajiban berdasarkan kewenangan hukum);
- kasus yang dimaksud tidak termasuk kompetensi kepolisian
- tersangka meninggal dunia;
- kasus kadaluwarsa.
- *The case was cleared by police based on the principle of plichtmatigheid (obligation on the basis of law authority);*
- *The case was not the responsibility of police office;*
- *The suspect died;*
- *The case was out of date.*

ULASAN**DESCRIPTION****Pendidikan**

Di Kabupaten Hulu Sungai Utara, telah tersedia pendidikan pra-sekolah, sekolah dasar, sekolah menengah tingkat pertama, maupun sekolah menengah tingkat atas di setiap kecamatan. Jumlah sekolah SD, SMP, SMA, dan SMK di bawah Kementerian Pendidikan dan Kebudayaan terbesar pada tahun 2020/2021 ada pada kecamatan Amuntai Tengah sebesar 37 sekolah negeri dan pada kecamatan Paminggir 7 sekolah negeri. Jumlah sekolah SMP, SMA dan SMK terbanyak pada Kecamatan Amuntai tengah sebesar 7 SMP, 2 SMA dan 3 SMK. Angka Partisipasi Murni (APM) pada tahun 2020 terbanyak ada pada SD/MI yaitu sebesar 99,51 dengan Angka Partisipasi Kasar (APK) sebesar 108,64.

Jika melihat dari kemampuan literasi penduduk, sekitar 96,61 persen penduduk Kabupaten Hulu Sungai Utara dapat membaca dan menulis huruf latin. Kemudian terdapat sekitar 20.611 pengunjung perpustakaan, yang mayoritas pengunjung berprofesi sebagai Mahasiswa (57 persen) dan pelajar (31 persen)

Kesehatan

Jenis fasilitas kesehatan di Kabupaten Hulu Sungai Utara beragam. Pada tahun 2020, terdapat 338 posyandu, 13 puskesmas dengan 29 puskesmas pembantu dan 2 rumah

Education

In Hulu Sungai Utara Regency, pre-school education, elementary school, junior high school and senior high school are available in each sub-district. The largest number of SD, SMP, SMA, and SMK schools under the Ministry of Education and Culture in 2020/2021 is in Amuntai Tengah sub-district of 37 public schools and 7 public schools in Paminggir sub-district. The highest number of Junior High Schools, Senior High Schools, and Vocational High Schools was in Amuntai Tengah subdistrict, that amount to 7 schools, 2 schools, and 3 schools respectively. The highest net enrollment rate (NER) in 2020 was at SD / MI, amounting to 99.51 with the gross enrollment rate (APK) of 108.64.

If you look at the literacy ability of the population, around 96.61 percent of the population of Hulu Sungai Utara Regency can read and write Latin letters. Then there are about 20,611 visitors to the library, the majority of which are students (57 percent) and students (31 percent).

Health

Types of health facilities at Hulu Sungai Utara Regency are diverse. In 2020, there are 338 posyandu, 13 puskesmas with 29 auxiliary health centers and 2 hospitals. In the facility, there are as many as 37

sakit. Kemudian, tenaga kesehatan yang bekerja di rumah sakit dan puskesmas adalah sebanyak 37 dokter umum, 27 dokter spesialis, 8 dokter gigi, 395 perawat, 351 bidan, 63 tenaga farmasi, dan 84 ahli gizi. Dengan persentase jumlah pasien rawat inap pada RSUD Pambalah Batung terbesar pada bulan Januari (16 persen) dan rawat jalan (14 persen). Jumlah pasien rawat inap pada RS Mulia terbesar pada bulan Januari (17 persen) dan rawat jalan pada bulan Maret (13 persen).

Agama dan Sosial Lainnya

Penduduk Kabupaten Hulu Sungai Utara mayoritas beragama Islam dengan penduduk Islam sebesar 231.134 jiwa, tersedia fasilitas peribadatan 121 mesjid dan 651 mushola. Indeks Pembangunan Manusia (IPM) di Kabupaten Hulu Sungai Utara tahun 2020 sebesar 65,59 artinya terjadi peningkatan jika dibandingkan tahun sebelumnya. Sedangkan Indeks Pemberdayaan Gender (IGD) pada tahun 2019 sebesar 70,36 artinya terjadi peningkatan yang cukup signifikan pada tahun sebelumnya.

Kemiskinan

Garis kemiskinan Kabupaten Hulu Sungai Utara tahun 2020 sebesar 488.237 rupiah perkapita sebulan. dengan garis kemiskinan sejumlah ini, persentase penduduk miskin di Kabupaten Hulu Sungai Utara menurun

general practitioners, 27 specialists, 8 dentists, 395 nurses, 351 midwives, 63 pharmacists, and 84 nutritionists. With the largest percentage of inpatients at Pambalah Batung Regional Hospital in January (16 percent) and outpatients (14 percent). The largest number of inpatients at Mulia Hospital was in January (17 percent) and outpatients in March (13 percent).

Other Religion and Social

The population of Hulu Sungai Utara Regency is predominantly Muslim with a Muslim population of 231,134 people, there are facilities for worship 121 mosques and 651 prayer rooms. The Human Development Index (IPM) in Hulu Sungai Utara Regency in 2020 was 65.59, meaning that there was an increase compared to the previous year. Meanwhile, the Gender Empowerment Index (IGD) in 2019 was 70.36, meaning that there was a significant increase in the previous year.

Poverty

The poverty line for Hulu Sungai Utara Regency in 2020 is 488,237 rupiah per capita a month. with a poverty line of this number, the percentage of poor people in Hulu Sungai Utara District decreases to 6.14. However, the poverty depth index and poverty severity index

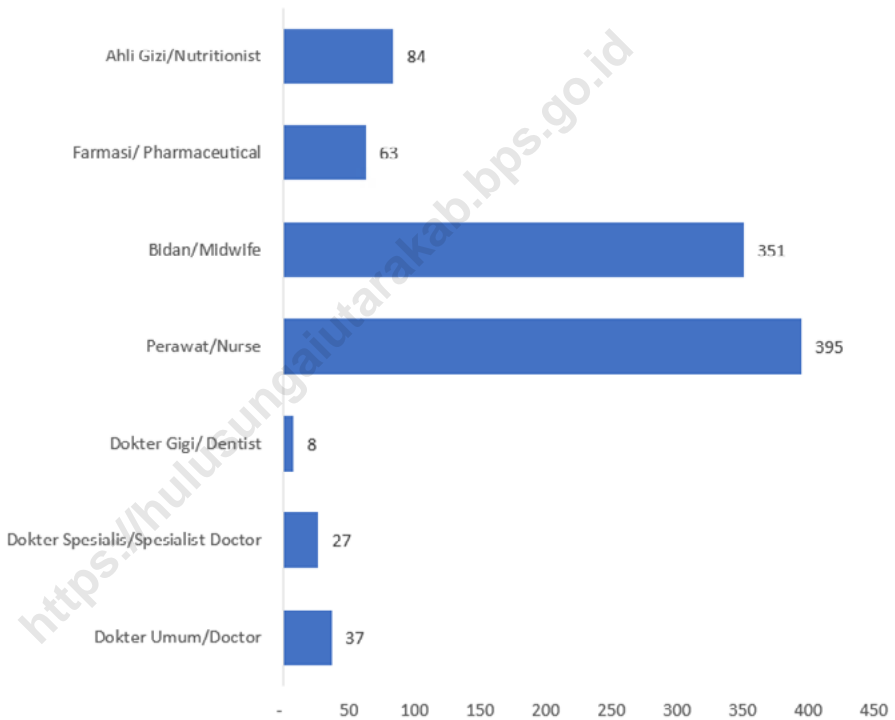
menjadi 6,14. Meskipun demikian, indeks kedalaman kemiskinan dan indeks keparahan kemiskinan masing-masing naik dari tahun sebelumnya menjadi 0,85 dan 0,20. Artinya, gap antara masyarakat kurang mampu dengan garis kemiskinan meningkat.

increased from the previous year to 0.85 and 0.20, respectively. This means that the gap between the poor and the poverty line increases.

<https://hulusungaiutarakab.bps.go.id>

Gambar
Figures 4.1

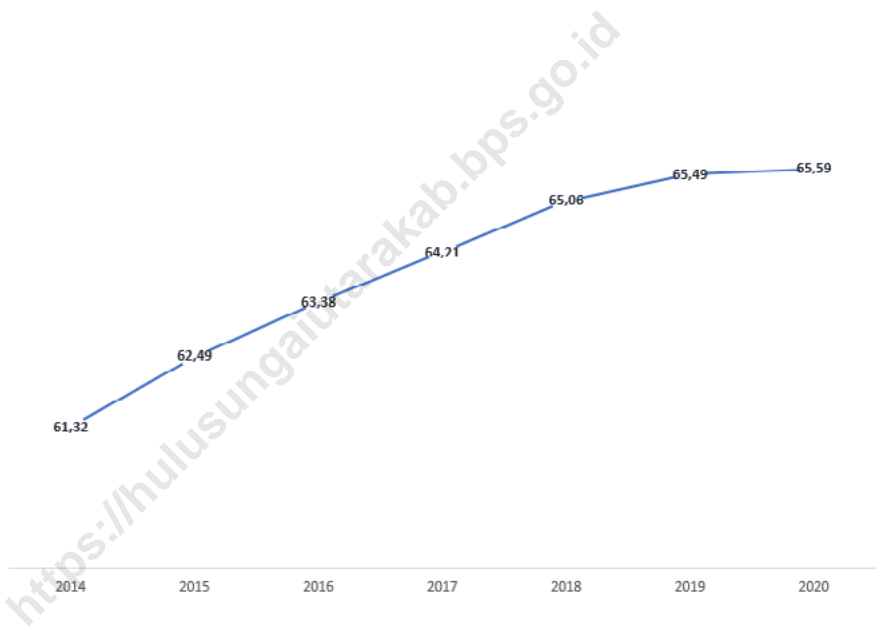
Jumlah Tenaga Kesehatan di Kabupaten Hulu Sungai Utara, 2020
Number of Medical Personnel in Hulu Sungai Utara Regency, 2020



Sumber/Source : Dinas Kesehatan Kabupaten Hulu Sungai Utara, <http://sisdmk.bppsdmk.kemkes.go.id/> / Regional Office of Health of Hulu Sungai Utara Regency, <http://sisdmk.bppsdmk.kemkes.go.id>

Gambar 4.2
Figures

Indeks Pembangunan Manusia (IPM) Kabupaten Hulu Sungai Utara dan Komponennya, 2014-2020
Human Development Index (HDI) of Hulu Sungai Utara Regency and Its Component, 2014-2020



Sumber/Source: Badan Pusat Statistik Kabupaten Hulu Sungai Utara/ BPS-Statistics of Hulu Sungai Utara Regency

4.1 PENDIDIKAN EDUCATION

Tabel 4.1.1 Jumlah Sekolah, Guru, dan Murid Taman Kanak-Kanak (TK) di Bawah Kementerian Pendidikan dan Kebudayaan Menurut Kecamatan di Kabupaten Hulu Sungai Utara, 2019/2020 dan 2020/2021
Number of Schools, Teachers, and Pupils in Kindergarten Under The Ministry of Education and Culture by Subdistrict in Hulu Sungai Utara Regency, 2019/2020 and 2020/2021

Kecamatan Subdistrict	Sekolah/Schools					
	Negeri/Public		Swasta/Private		Jumlah/Total	
	2019/2020	2020/2021	2019/2020	2020/2021	2019/2020	2020/2021
(1)	(2)	(3)	(4)	(5)	(6)	(7)
Danau Panggang	1	1	6	6	7	7
Paminggir	-	-	10	10	10	10
Babirik	-	-	19	19	19	19
Sungai Pandan	1	1	14	14	15	15
Sungai Tabukan	-	-	5	5	5	5
Amuntai Selatan	1	1	12	12	13	13
Amuntai Tengah	3	3	25	25	28	28
Banjang	2	2	13	13	15	15
Amuntai Utara	-	-	17	17	17	17
Haur Gading	-	-	7	7	7	7
Hulu Sungai Utara	8	8	128	128	136	136

Lanjutan Tabel/Continued Table 4.1.1

Kecamatan Subdistrict	Guru ¹ /Teachers ¹					
	Negeri/Public		Swasta/Private		Jumlah/Total	
	2019/2020	2020/2021	2019/2020	2020/2021	2019/2020	2020/2021
(1)	(8)	(9)	(10)	(11)	(12)	(13)
Danau Panggang	5	4	21	20	26	24
Paminggir	-	-	35	33	35	33
Babirik	-	-	63	62	63	62
Sungai Pandan	6	5	51	51	57	56
Sungai Tabukan	-	-	16	16	16	16
Amuntai Selatan	6	8	54	52	60	60
Amuntai Tengah	31	31	131	127	162	158
Banjang	13	13	52	53	65	66
Amuntai Utara	-	-	65	63	65	63
Haur Gading	-	-	31	32	31	32
Hulu Sungai Utara	61	61	519	509	580	570

Lanjutan Tabel/*Continued Table 4.1.1*

Kecamatan Subdistrict	Murid/Students					
	Negeri/Public		Swasta/Private		Jumlah/Total	
	2019/2020	2020/2021	2019/2020	2020/2021	2019/2020	2020/2021
(1)	(14)	(15)	(16)	(17)	(18)	(19)
Danau Panggang	45	47	182	186	227	233
Paminggir	-	-	239	238	239	238
Babirik	-	-	462	514	462	514
Sungai Pandan	60	52	464	451	524	503
Sungai Tabukan	-	-	163	169	163	169
Amuntai Selatan	100	91	342	363	442	454
Amuntai Tengah	248	241	1 041	917	1 289	1 158
Banjang	104	87	398	352	502	439
Amuntai Utara	-	-	443	434	443	434
Haur Gading	-	-	188	174	188	174
Hulu Sungai Utara	557	518	3 922	3 798	4 479	4 316

Catatan/Note: ¹ Jumlah guru termasuk kepala sekolah dan guru/*The total of teachers including headmaster and teacher*

Sumber/Source: Kementerian Pendidikan dan Kebudayaan, Data Semester Ganjil/*Ministry of Educations and Culture, Odd Semester Data*

Tabel
Table 4.1.2

Jumlah Sekolah, Guru, dan Murid Raudatul Athfal (RA) di Bawah Kementerian Agama Menurut Kecamatan di Kabupaten Hulu Sungai Utara, 2018/2019 dan 2019/2020
Number of Schools, Teachers, and Pupils in Raudatul Athfal (RA) Under The Ministry of Religious Affairs by Subdistrict in Hulu Sungai Utara Regency, 2018/2019 and 2019/2020

Kecamatan Subdistrict	Sekolah/Schools		Guru/Teachers		Murid/Pupils	
	2018/2019	2019/2020	2018/2019	2019/2020	2018/2019	2019/2020
(1)	(2)	(3)	(4)	(5)	(6)	(7)
Danau Panggang	6	6	24	22	220	230
Paminggir	4	4	14	18	106	124
Babirik	1	2	6	7	50	66
Sungai Pandan	12	12	57	58	576	594
Sungai Tabukan	7	7	26	28	284	270
Amuntai Selatan	14	14	55	64	498	495
Amuntai Tengah	11	11	58	56	593	517
Banjang	3	3	16	15	142	127
Amuntai Utara	3	3	20	22	164	187
Haur Gading	5	5	24	27	196	216
Hulu Sungai Utara	66	67	300	317	2 829	2 826

Catatan/Note: Seluruh Raudatul Athfal (RA) berstatus swasta./All Raudatul Athfal (RA) are private
Sumber/Source: 2019/2020 - Kementerian Agama, EMIS, data semester ganjil laporan sampai dengan 15 Maret 2020/ Ministry of Religious Affairs, EMIS, odd semester report data up to March 15th, 2020
2018/2019 - Kementerian Agama, Data Semester Genap/Ministry of Religious Affairs, Even Semester Data

Tabel
Table 4.1.3

Jumlah Sekolah, Guru, dan Murid Sekolah Dasar (SD) di Bawah Kementerian Pendidikan dan Kebudayaan Menurut Kecamatan di Kabupaten Hulu Sungai Utara, 2019/2020 dan 2020/2021

Number of Schools, Teachers, and Pupils in Primary Schools Under The Ministry of Education and Culture by Subdistrict in Hulu Sungai Utara Regency, 2019/2020 and 2020/2021

Kecamatan Subdistrict	Sekolah/Schools					
	Negeri/Public		Swasta/Private		Jumlah/Total	
	2019/2020	2020/2021	2019/2020	2020/2021	2019/2020	2020/2021
(1)	(2)	(3)	(4)	(5)	(6)	(7)
Danau Panggang	16	16	-	-	16	16
Paminggir	7	7	-	-	7	7
Babirik	20	20	-	-	20	20
Sungai Pandan	23	23	5	5	28	28
Sungai Tabukan	8	8	1	1	9	9
Amuntai Selatan	16	16	-	-	16	16
Amuntai Tengah	37	37	-	-	37	37
Banjang	19	19	1	1	20	20
Amuntai Utara	19	19	-	-	19	19
Haur Gading	12	12	-	-	12	12
Hulu Sungai Utara	177	177	7	7	184	184

Lanjutan Tabel/Continued Table 4.1.3

Kecamatan Subdistrict	Guru ¹ /Teachers ¹					
	Negeri/Public		Swasta/Private		Jumlah/Total	
	2019/2020	2020/2021	2019/2020	2020/2021	2019/2020	2020/2021
(1)	(8)	(9)	(10)	(11)	(12)	(13)
Danau Panggang	167	169	-	-	167	169
Paminggir	69	73	-	-	69	73
Babirik	199	186	-	-	199	186
Sungai Pandan	206	210	53	55	259	265
Sungai Tabukan	70	74	10	10	80	84
Amuntai Selatan	148	153	-	-	148	153
Amuntai Tengah	369	368	-	-	369	368
Banjang	190	200	41	42	231	242
Amuntai Utara	185	187	-	-	185	187
Haur Gading	115	117	-	-	115	117
Hulu Sungai Utara	1 718	1 737	104	107	1 822	1 844

Lanjutan Tabel/*Continued Table* 4.1.3

Kecamatan Subdistrict	Murid/Students					
	Negeri/Public		Swasta/Private		Jumlah/Total	
	2019/2020	2020/2021	2019/2020	2020/2021	2019/2020	2020/2021
(1)	(14)	(15)	(16)	(17)	(18)	(19)
Danau Panggang	1 459	1 417	-	-	1 459	1 417
Paminggir	555	506	-	-	555	506
Babirik	1 363	1 287	-	-	1 363	1 287
Sungai Pandan	1 546	1 531	987	998	2 533	2 529
Sungai Tabukan	412	388	94	94	506	482
Amuntai Selatan	907	857	-	-	907	857
Amuntai Tengah	3 445	3 248	-	-	3 445	3 248
Banjang	1 305	1 274	496	460	1 801	1 734
Amuntai Utara	1 200	1 157	-	-	1 200	1 157
Haur Gading	680	661	-	-	680	661
Hulu Sungai Utara	12 872	12 326	1 577	1 552	14 449	13 878

Catatan/Note: ¹ Jumlah guru termasuk kepala sekolah dan guru/*The total of teachers including headmaster and teacher*

Sumber/Source: Kementerian Pendidikan dan Kebudayaan, Data Semester Ganjil/*Ministry of Educations and Culture, Odd Semester Data*

Tabel
Table 4.1.4

Jumlah Sekolah, Guru, dan Murid Madrasah Ibtidaiyah (MI) di Bawah Kementerian Agama Menurut Kecamatan Menurut Kecamatan di Kabupaten Hulu Sungai Utara, 2018/2019 dan 2019/2020

Number of Schools, Teachers, and Pupils in Madrasah Ibtidaiyah (MI) Under The Ministry of Religious Affairs by Subdistrict in Hulu Sungai Utara Regency, 2018/2019 and 2019/2020

Kecamatan Subdistrict	Sekolah/Schools					
	Negeri/Public		Swasta/Private		Jumlah/Total	
	2018/2019	2019/2020	2018/2019	2019/2020	2018/2019	2019/2020
(1)	(2)	(3)	(4)	(5)	(6)	(7)
Danau Panggang	...	3	...	7	9	9
Paminggir	...	1	...	6	6	6
Babirik	...	3	...	3	7	7
Sungai Pandan	...	2	...	8	10	10
Sungai Tabukan	...	1	...	8	9	9
Amuntai Selatan	...	8	...	6	14	14
Amuntai Tengah	...	3	...	5	8	8
Banjang	...	1	...	3	4	4
Amuntai Utara	...	3	...	5	8	8
Haur Gading	...	3	...	4	8	8
Hulu Sungai Utara	...	28	...	55	83	83

Lanjutan Tabel/*Continued Table* 4.1.4

Kecamatan Subdistrict	Guru/Teachers					
	Negeri/Public		Swasta/Private		Jumlah/Total	
	2018/2019	2019/2020	2018/2019	2019/2020	2018/2019	2019/2020
(1)	(8)	(9)	(10)	(11)	(12)	(13)
Danau Panggang	...	30	...	61	92	91
Paminggir	...	14	...	62	66	76
Babirik	...	41	...	36	99	77
Sungai Pandan	...	25	...	88	122	113
Sungai Tabukan	...	17	...	94	114	111
Amuntai Selatan	...	140	...	61	220	201
Amuntai Tengah	...	59	...	54	112	113
Banjang	...	19	...	31	68	50
Amuntai Utara	...	49	...	62	119	111
Haur Gading	...	41	...	54	111	95
Hulu Sungai Utara	...	435	...	603	1 123	1 038

Lanjutan Tabel/*Continued Table 4.1.4*

Kecamatan Subdistrict	Murid/Students					
	Negeri/Public		Swasta/Private		Jumlah/Total	
	2018/2019	2019/2020	2018/2019	2019/2020	2018/2019	2019/2020
(1)	(14)	(15)	(16)	(17)	(18)	(19)
Danau Panggang	...	338	...	602	872	940
Paminggir	...	71	...	511	485	582
Babirik	...	531	...	250	797	781
Sungai Pandan	...	277	...	826	1 124	1 103
Sungai Tabukan	...	102	...	874	977	976
Amuntai Selatan	...	1 444	...	855	2 308	2 299
Amuntai Tengah	...	532	...	338	833	870
Banjang	...	183	...	699	896	882
Amuntai Utara	...	422	...	647	1 047	1 069
Haur Gading	...	332	...	557	904	889
Hulu Sungai Utara	...	4 232	...	6 159	10 243	10 391

Catatan/Note: -

Sumber/Source: 2019/2020 - Kementerian Agama, EMIS, data semester ganjillaporan sampai dengan 15 Maret 2020/ Ministry of Religious Affairs, EMIS, odd semester report data up to March 15th, 2020

2018/2019 - Kementerian Agama, Data Semester Genap/Ministry of Religious Affairs, Even Semester Data

Tabel
Table 4.1.5

Jumlah Sekolah, Guru, dan Murid Sekolah Menengah Pertama (SMP) di Bawah Kementerian Pendidikan dan Kebudayaan Menurut Kecamatan di Kabupaten Hulu Sungai Utara, 2019/2020 dan 2020/2021

Number of Schools, Teachers, and Pupils in Junior High Schools Under The Ministry of Education and Culture by Subdistrict in Hulu Sungai Utara Regency, 2019/2020 and 2020/2021

Kecamatan Subdistrict	Sekolah/Schools					
	Negeri/Public		Swasta/Private		Jumlah/Total	
	2019/2020	2020/2021	2019/2020	2020/2021	2019/2020	2020/2021
(1)	(2)	(3)	(4)	(5)	(6)	(7)
Danau Panggang	3	3	-	-	3	3
Paminggir	3	3	-	-	3	3
Babirik	2	2	-	-	2	2
Sungai Pandan	4	4	2	2	6	6
Sungai Tabukan	-	-	-	-	-	-
Amuntai Selatan	4	4	-	-	4	4
Amuntai Tengah	7	7	-	-	7	7
Banjang	2	2	1	1	3	3
Amuntai Utara	1	1	-	-	1	1
Haur Gading	2	2	-	-	2	2
Hulu Sungai Utara	28	28	3	3	31	31

Lanjutan Tabel/*Continued Table 4.1.5*

Kecamatan Subdistrict	Guru ¹ /Teachers ¹					
	Negeri/Public		Swasta/Private		Jumlah/Total	
	2019/2020	2020/2021	2019/2020	2020/2021	2019/2020	2020/2021
(1)	(8)	(9)	(10)	(11)	(12)	(13)
Danau Panggang	35	35	-	-	35	35
Paminggir	34	34	-	-	34	34
Babirik	24	25	-	-	24	25
Sungai Pandan	62	63	21	20	83	83
Sungai Tabukan	-	-	-	-	-	-
Amuntai Selatan	68	69	-	-	68	69
Amuntai Tengah	126	127	-	-	126	127
Banjang	34	35	7	10	41	45
Amuntai Utara	15	15	-	-	15	15
Haur Gading	31	29	-	-	31	29
Hulu Sungai Utara	429	432	28	30	457	462

Lanjutan Tabel/*Continued Table 4.1.5*

Kecamatan Subdistrict	Murid/Students					
	Negeri/Public		Swasta/Private		Jumlah/Total	
	2019/2020	2020/2021	2019/2020	2020/2021	2019/2020	2020/2021
(1)	(14)	(15)	(16)	(17)	(18)	(19)
Danau Panggang	353	335	-	-	353	335
Paminggir	257	247	-	-	257	247
Babirik	248	229	-	-	248	229
Sungai Pandan	553	508	313	294	866	802
Sungai Tabukan	-	-	-	-	-	-
Amuntai Selatan	349	352	-	-	349	352
Amuntai Tengah	985	853	-	-	985	853
Banjang	190	184	191	241	381	425
Amuntai Utara	132	134	-	-	132	134
Haur Gading	165	123	-	-	165	123
Hulu Sungai Utara	3 232	2 965	504	535	3 736	3 500

Catatan/Note: ¹ Jumlah guru termasuk kepala sekolah dan guru/*The total of teachers including headmaster and teacher*

Sumber/Source: Kementerian Pendidikan dan Kebudayaan, Data Semester Ganjil/*Ministry of Educations and Culture, Odd Semester Data*

Tabel
Table 4.1.6

Jumlah Sekolah, Guru, dan Murid Madrasah Tsanawiyah (MTs) di Bawah Kementerian Agama Menurut Kecamatan di Kabupaten Hulu Sungai Utara, 2018/2019 dan 2019/2020
Number of Schools, Teachers, and Pupils in Madrasah Tsanawiyah (MTs) Under The Ministry of Religious Affairs by Subdistrict in Hulu Sungai Utara Regency , 2018/2019 and 2019/2020

Kecamatan Subdistrict	Sekolah/Schools					
	Negeri/Public		Swasta/Private		Jumlah/Total	
	2018/2019	2019/2020	2018/2019	2019/2020	2018/2019	2019/2020
(1)	(2)	(3)	(4)	(5)	(6)	(7)
Danau Panggang	...	-	...	5	5	5
Paminggir	...	-	...	2	2	2
Babirik	...	1	...	2	3	3
Sungai Pandan	...	2	...	3	5	5
Sungai Tabukan	...	-	...	3	3	3
Amuntai Selatan	...	2	...	3	5	5
Amuntai Tengah	...	1	...	2	3	3
Banjang	...	-	...	1	1	1
Amuntai Utara	...	1	...	2	3	3
Haur Gading	...	1	...	3	4	4
Hulu Sungai Utara	...	8	...	26	34	34

Lanjutan Tabel/*Continued Table* 4.1.6

Kecamatan Subdistrict	Guru/Teachers					
	Negeri/Public		Swasta/Private		Jumlah/Total	
	2018/2019	2019/2020	2018/2019	2019/2020	2018/2019	2019/2020
(1)	(8)	(9)	(10)	(11)	(12)	(13)
Danau Panggang	...	-	...	42	54	42
Paminggir	...	-	...	19	18	19
Babirik	...	29	...	24	58	53
Sungai Pandan	...	38	...	31	104	69
Sungai Tabukan	...	-	...	41	46	41
Amuntai Selatan	...	32	...	31	67	63
Amuntai Tengah	...	55	...	24	90	79
Banjang	...	-	...	16	21	16
Amuntai Utara	...	29	...	39	78	68
Haur Gading	...	4	...	38	40	42
Hulu Sungai Utara	...	187	...	305	576	492

Lanjutan Tabel/*Continued Table 4.1.6*

Kecamatan Subdistrict	Murid/Students					
	Negeri/Public		Swasta/Private		Jumlah/Total	
	2019/2020	2020/2021	2019/2020	2020/2021	2019/2020	2020/2021
(1)	(14)	(15)	(16)	(17)	(18)	(19)
Danau Panggang	...	-	...	477	510	477
Paminggir	...	-	...	122	65	122
Babirik	...	326	...	225	589	551
Sungai Pandan	...	490	...	585	1 075	1 075
Sungai Tabukan	...	-	...	468	517	468
Amuntai Selatan	...	514	...	285	843	799
Amuntai Tengah	...	952	...	293	1 189	1 245
Banjang	...	-	...	195	222	195
Amuntai Utara	...	308	...	1 114	1 337	1 422
Haur Gading	...	47	...	399	325	446
Hulu Sungai Utara	...	2 637	...	4 163	6 672	6 800

Catatan/Note: -

Sumber/Source: 2019/2020 - Kementerian Agama, EMIS, data semester ganjillaporan sampai dengan 15 Maret 2020/ Ministry of Religious Affairs, EMIS, odd semester report data up to March 15th, 2020

2018/2019 - Kementerian Agama, Data Semester Genap/Ministry of Religious Affairs, Even Semester Data

Tabel
Table 4.1.7

Jumlah Sekolah, Guru, dan Murid Sekolah Menengah Atas (SMA) di Bawah Kementerian Pendidikan dan Kebudayaan Menurut Kecamatan di Kabupaten Hulu Sungai Utara, 2019/2020 dan 2020/2021

Number of Schools, Teachers, and Pupils in Senior High Schools Under The Ministry of Education and Culture by Subdistrict in Hulu Sungai Utara Regency, 2019/2020 and 2020/2021

Kecamatan Subdistrict	Sekolah/Schools					
	Negeri/Public		Swasta/Private		Jumlah/Total	
	2019/2020	2020/2021	2019/2020	2020/2021	2019/2020	2020/2021
(1)	(2)	(3)	(4)	(5)	(6)	(7)
Danau Panggang	1	1	-	-	1	1
Paminggir	1	1	-	-	1	1
Babirik	-	-	-	-	-	-
Sungai Pandan	1	1	-	-	1	1
Sungai Tabukan	-	-	1	1	1	1
Amuntai Selatan	-	-	-	-	-	-
Amuntai Tengah	2	2	-	-	2	2
Banjang	-	-	1	1	1	1
Amuntai Utara	1	1	-	-	1	1
Haur Gading	-	-	-	-	-	-
Hulu Sungai Utara	6	6	2	2	8	8

Lanjutan Tabel/*Continued Table 4.1.7*

Kecamatan Subdistrict	Guru ¹ /Teachers ¹					
	Negeri/Public		Swasta/Private		Jumlah/Total	
	2019/2020	2020/2021	2019/2020	2020/2021	2019/2020	2020/2021
(1)	(8)	(9)	(10)	(11)	(12)	(13)
Danau Panggang	20	20	-	-	20	20
Paminggir	17	16	-	-	17	16
Babirik	-	-	-	-	-	-
Sungai Pandan	47	47	-	-	47	47
Sungai Tabukan	-	-	10	10	10	10
Amuntai Selatan	-	-	-	-	-	-
Amuntai Tengah	58	65	-	-	58	65
Banjang	-	-	4	11	4	11
Amuntai Utara	19	18	-	-	19	18
Haur Gading	-	-	-	-	-	-
Hulu Sungai Utara	161	166	14	21	175	187

Lanjutan Tabel/*Continued Table 4.1.7*

Kecamatan Subdistrict	Murid/Students					
	Negeri/Public		Swasta/Private		Jumlah/Total	
	2019/2020	2020/2021	2019/2020	2020/2021	2019/2020	2020/2021
(1)	(14)	(15)	(16)	(17)	(18)	(19)
Danau Panggang	322	275	-	-	322	275
Paminggir	182	181	-	-	182	181
Babirik	-	-	-	-	-	-
Sungai Pandan	695	684	-	-	695	684
Sungai Tabukan	-	-	87	51	87	51
Amuntai Selatan	-	-	-	-	-	-
Amuntai Tengah	535	497	-	-	535	497
Banjang	-	-	45	103	45	103
Amuntai Utara	137	135	-	-	137	135
Haur Gading	-	-	-	-	-	-
Hulu Sungai Utara	1 871	1 772	132	154	2 003	1 926

Catatan/Note: ¹ Jumlah guru termasuk kepala sekolah dan guru/*The total of teachers including headmaster and teacher*

Sumber/Source: Kementerian Pendidikan dan Kebudayaan, Data Semester Ganjil/*Ministry of Educations and Culture, Odd Semester Data*

Tabel
Table 4.1.8

Jumlah Sekolah, Guru, dan Murid Sekolah Menengah Kejuruan (SMK) di Bawah Kementerian Pendidikan dan Kebudayaan Menurut Kecamatan di Kabupaten Hulu Sungai Utara, 2019/2020 dan 2020/2021

Number of Schools, Teachers, and Pupils in Vocational High Schools Under The Ministry of Education and Culture by Subdistrict in Hulu Sungai Utara Regency, 2019/2020 and 2020/2021

Kecamatan Subdistrict	Sekolah/Schools					
	Negeri/Public		Swasta/Private		Jumlah/Total	
	2019/2020	2020/2021	2019/2020	2020/2021	2019/2020	2020/2021
(1)	(2)	(3)	(4)	(5)	(6)	(7)
Danau Panggang	-	-	1	1	1	1
Paminggir	-	-	1	1	1	1
Babirik	1	1	-	-	1	1
Sungai Pandan	-	-	-	-	-	-
Sungai Tabukan	-	-	-	-	-	-
Amuntai Selatan	-	-	-	-	-	-
Amuntai Tengah	3	3	-	-	3	3
Banjang	-	-	-	-	-	-
Amuntai Utara	-	-	-	-	-	-
Haur Gading	-	-	1	1	1	1
Hulu Sungai Utara	4	4	3	3	7	7

Lanjutan Tabel/*Continued Table 4.1.8*

Kecamatan Subdistrict	Guru ¹ /Teachers ¹					
	Negeri/Public		Swasta/Private		Jumlah/Total	
	2019/2020	2020/2021	2019/2020	2020/2021	2019/2020	2020/2021
(1)	(8)	(9)	(10)	(11)	(12)	(13)
Danau Panggang	-	-	20	23	20	23
Paminggir	-	-	12	13	12	13
Babirik	20	21	-	-	20	21
Sungai Pandan	-	-	-	-	-	-
Sungai Tabukan	-	-	-	-	-	-
Amuntai Selatan	-	-	-	-	-	-
Amuntai Tengah	160	171	-	-	160	171
Banjang	-	-	-	-	-	-
Amuntai Utara	-	-	-	-	-	-
Haur Gading	-	-	12	19	12	19
Hulu Sungai Utara	180	192	44	55	224	247

Lanjutan Tabel/*Continued Table 4.1.8*

Kecamatan Subdistrict	Murid/Students					
	Negeri/Public		Swasta/Private		Jumlah/Total	
	2019/2020	2020/2021	2019/2020	2020/2021	2019/2020	2020/2021
(1)	(14)	(15)	(16)	(17)	(18)	(19)
Danau Panggang	-	-	462	422	462	422
Paminggir	-	-	118	117	118	117
Babirik	153	162	-	-	153	162
Sungai Pandan	-	-	-	-	-	-
Sungai Tabukan	-	-	-	-	-	-
Amuntai Selatan	-	-	-	-	-	-
Amuntai Tengah	2 350	2 239	-	-	2 350	2 239
Banjang	-	-	-	-	-	-
Amuntai Utara	-	-	-	-	-	-
Haur Gading	-	-	241	242	241	242
Hulu Sungai Utara	2 503	2 401	821	781	3 324	3 182

Catatan/Note: 1 Guru yang mengajar di 2 sekolah atau lebih dihitung di masing-masing sekolah. Jumlah guru termasuk kepala sekolah dan guru/*The teacher who taught in two schools or more counted in every school. The total of teachers including headmaster and teacher*

Sumber/Source: Kementerian Pendidikan dan Kebudayaan, Sistem Data Pokok Pendidikan, data semester ganjil laporan sampai dengan 2020/*Ministry of Educations and Culture, Basic Education Data System, odd semester report data up to 2020*

Tabel
Table 4.1.9

Jumlah Sekolah, Guru, dan Murid Madrasah Aliyah (MA) di Bawah Kementerian Agama Menurut Kecamatan di Kabupaten Hulu Sungai Utara, 2018/2019 dan 2019/2020
Number of Schools, Teachers, and Pupils in Madrasah Aliyah (MA) Under The Ministry of Religious Affairs by Subdistrict in Hulu Sungai Utara Regency, 2018/2019 and 2019/2020

Kecamatan Subdistrict	Sekolah/Schools					
	Negeri/Public		Swasta/Private		Jumlah/Total	
	2018/2019	2019/2020	2018/2019	2019/2020	2018/2019	2019/2020
(1)	(2)	(3)	(4)	(5)	(6)	(7)
Danau Panggang	...	-	...	3	3	3
Paminggir	...	-	...	1	-	1
Babirik	...	1	...	-	1	1
Sungai Pandan	...	-	...	3	3	3
Sungai Tabukan	...	-	...	1	1	1
Amuntai Selatan	...	1	...	-	1	1
Amuntai Tengah	...	2	...	2	4	4
Banjang	...	-	...	1	1	1
Amuntai Utara	...	-	...	2	2	2
Haur Gading	...	1	...	1	1	2
Hulu Sungai Utara	...	5	...	14	17	19

Lanjutan Tabel/*Continued Table 4.1.9*

Kecamatan Subdistrict	Guru/Teachers					
	Negeri/Public		Swasta/Private		Jumlah/Total	
	2018/2019	2019/2020	2018/2019	2019/2020	2018/2019	2019/2020
(1)	(8)	(9)	(10)	(11)	(12)	(13)
Danau Panggang	...	-	...	29	40	29
Paminggir	...	-	...	2	-	2
Babirik	...	32	...	-	31	32
Sungai Pandan	...	-	...	50	65	50
Sungai Tabukan	...	-	...	5	11	5
Amuntai Selatan	...	25	...	-	27	25
Amuntai Tengah	...	91	...	17	116	108
Banjang	...	-	...	10	12	10
Amuntai Utara	...	-	...	54	60	54
Haur Gading	...	19	...	2	-	21
Hulu Sungai Utara	...	167	...	169	362	336

Lanjutan Tabel/*Continued Table* 4.1.9

Kecamatan Subdistrict	Murid/Students					
	Negeri/Public		Swasta/Private		Jumlah/Total	
	2018/2019	2019/2020	2018/2019	2019/2020	2018/2019	2019/2020
(1)	(14)	(15)	(16)	(17)	(18)	(19)
Danau Panggang	...	-	...	209	209	209
Paminggir	...	-	...	21	-	21
Babirik	...	408	...	-	370	408
Sungai Pandan	...	-	...	677	618	677
Sungai Tabukan	...	-	...	43	47	43
Amuntai Selatan	...	330	...	-	319	330
Amuntai Tengah	...	1 273	...	122	1 534	1 395
Banjang	...	-	...	46	81	46
Amuntai Utara	...	-	...	1 207	1 040	1 207
Haur Gading	...	199	...	-	-	199
Hulu Sungai Utara	...	2 210	...	2 325	4 218	4 535

Catatan/Note: -

Sumber/Source: 2019/2020 - Kementerian Agama, EMIS, data semester ganjillaporan sampai dengan 15 Maret 2020/ Ministry of Religious Affairs, EMIS, odd semester report data up to March 15th, 2020

2018/2019 - Kementerian Agama, Data Semester Genap/Ministry of Religious Affairs, Even Semester Data

Tabel
Table 4.1.10

Jumlah Desa¹/Kelurahan yang Memiliki Fasilitas Sekolah Menurut Kecamatan dan Tingkat Pendidikan di Kabupaten Hulu Sungai Utara, 2018–2020
Number of Villages¹ Having Educational Facilities by Subdistrict and Educational Level in Hulu Sungai Utara Regency, 2018–2020

Kecamatan Subdistrict	SD Primary School		
	2018	2019	2020
(1)	(2)	(3)	(4)
Danau Panggang	15	15	15
Paminggir	7	7	7
Babirik	21	21	21
Sungai Pandan	28	28	28
Sungai Tabukan	12	12	12
Amuntai Selatan	22	22	22
Amuntai Tengah	25	25	25
Banjang	19	19	19
Amuntai Utara	23	23	23
Haur Gading	15	15	15
Hulu Sungai Utara	187	187	187

Lanjutan Tabel/*Continued Table* 4.1.10

Kecamatan Subdistrict	SMP Junior High School		
	2018	2019	2020
(1)	(5)	(6)	(7)
Danau Panggang	7	8	9
Paminggir	5	5	5
Babirik	5	5	5
Sungai Pandan	9	9	10
Sungai Tabukan	3	3	3
Amuntai Selatan	8	8	8
Amuntai Tengah	8	8	8
Banjang	5	5	5
Amuntai Utara	3	3	3
Haur Gading	5	6	6
Hulu Sungai Utara	58	60	62

Lanjutan Tabel/*Continued Table* 4.1.10

Kecamatan Subdistrict	SMA Senior High School		
	2018	2019	2020
(1)	(8)	(9)	(10)
Danau Panggang	4	4	4
Paminggir	1	1	2
Babirik	1	1	1
Sungai Pandan	4	4	4
Sungai Tabukan	2	2	2
Amuntai Selatan	1	1	1
Amuntai Tengah	4	4	4
Banjang	2	1	2
Amuntai Utara	2	2	2
Haur Gading	2	2	2
Hulu Sungai Utara	23	22	24

Lanjutan Tabel/*Continued Table* 4.1.10

Kecamatan <i>Subdistrict</i>	SMK <i>Vocational School</i>		
	2018	2019	2020
(1)	(11)	(12)	(13)
Danau Panggang	1	1	1
Paminggir	1	1	1
Babirik	1	1	1
Sungai Pandan	–	–	–
Sungai Tabukan	–	–	–
Amuntai Selatan	–	–	–
Amuntai Tengah	1	1	1
Banjang	–	–	–
Amuntai Utara	–	–	–
Haur Gading	1	1	1
Hulu Sungai Utara	5	5	5

Lanjutan Tabel/Continued Table 4.1.10

Kecamatan Subdistrict	Perguruan Tinggi University		
	2018	2019	2020
(1)	(14)	(15)	(16)
Danau Panggang	–	–	–
Paminggir	–	–	–
Babirik	–	–	–
Sungai Pandan	–	–	–
Sungai Tabukan	–	–	–
Amuntai Selatan	–	–	–
Amuntai Tengah	1	1	1
Banjang	–	–	–
Amuntai Utara	1	1	1
Haur Gading	–	–	–
Hulu Sungai Utara	2	2	2

Catatan/Note: ¹ Desa pada tabel ini termasuk Unit Permukiman Transmigrasi (UPT) yang masih dibina oleh kementerian terkait dan nagari di Provinsi Sumatera Barat/Villages in this table include Transmigration Settlement Unit which is still fostered by the relevant ministries and the nagari in the Province of Sumatera Barat

Sumber/Source: BPS, Pendataan Potensi Desa (Podes)/ BPS-Statistics Indonesia, Village Potential Data Collection

Tabel
Table 4.1.11

Angka Partisipasi Murni (APM) dan Angka Partisipasi Kasar (APK) Menurut Jenjang Pendidikan di Kabupaten Hulu Sungai Utara, 2019 dan 2020
Net Participation Rates and Gross Participation Rates by Educational Level in Hulu Sungai Utara Regency, 2019 and 2020

Jenjang Pendidikan <i>Educational Level</i>	Angka Partisipasi Murni (APM) <i>Net Participation Rates</i>		Angka Partisipasi Kasar (APK) <i>Gross Participation Rates</i>	
	2019	2020	2019	2020
(1)	(2)	(3)	(4)	(5)
SD/MI <i>Elementary School</i>	99,51	99,34	108,64	106,97
SMP/MTs <i>Junior High School</i>	75,66	75,69	84,31	85,86
SMA/SMK/MA <i>Senior High School</i>	56,10	56,97	76,39	78,11

Catatan/Note: -

Sumber/Source: BPS, Survei Sosial Ekonomi Nasional (Susenas)/BPS-Statistics Indonesia, National Socioeconomic Survey

Tabel 4.1.12 **Persentase Penduduk Berumur 15 Tahun ke Atas Menurut Jenis Kelamin dan Kemampuan Membaca dan Menulis di Kabupaten Hulu Sungai Utara, 2020**
Percentage of Population Aged 15 Years and Over by Gender and Ability to Read and Write in Hulu Sungai Utara Regency, 2020

Jenis Kelamin Gender	Huruf Latin	Huruf Lainnya
(1)	(2)	(3)
Laki-laki	98,34	41,22
Perempuan	94,99	43,63
Hulu Sungai Utara	96,61	42,46

Catatan/Note: -

Sumber/Source: BPS, Survei Sosial Ekonomi Nasional (Susenas)/BPS-Statistics Indonesia, National Socioeconomic Survey

Tabel
Table 4.1.13**Jumlah Pengunjung Perpustakaan Daerah Menurut Jenis Pengunjung dan Jenis Kelamin di Kabupaten Hulu Sungai Utara, 2020**
Number of Visitors Library by The Visitor Type and Sex in Hulu Sungai Utara Regency, 2020

Jenis Pengunjung/ Visitor Type	Laki-laki/ Male	Perempuan/ Female	Jumlah/ Total
(1)	(2)	(3)	(4)
Istimewa	2	41	43
Mahasiswa	2 751	8 935	11 686
PNS/TNI/POLRI	276	354	630
Pelajar SD/ sederajat	768	822	1 590
Pelajar SLTP/ sederajat	454	886	1 340
Pelajar SLTA/ sederajat	1 354	2 089	3 443
Umum	575	893	1 468
Guru/Dosen	64	347	411
Hulu Sungai Utara	6 244	14 367	20 611

Catatan/Note: -

Sumber/Source: Dinas Perpustakaan dan Kearsipan Kabupaten Hulu Sungai Utara/ Regional Office of Archives and Libraries of Hulu Sungai Utara Regency

Tabel 4.1.14 Jumlah Pustakawan¹ Menurut Kepemilikan Sertifikat² dan Jenis Kelamin di Kabupaten Hulu Sungai Utara, 2020
Number of Librarian¹ by Certificate Ownership² and Sex in Hulu Sungai Utara Regency, 2020

Kepemilikan Sertifikat/ Certificate Ownership	Laki-laki/ Male	Perempuan/ Female	Jumlah/ Total
(1)	(2)	(3)	(4)
Bersertifikat/ Own a Certificate	75	129	204
Tidak Bersertifikat/ Not Own a Certificate	36	63	99
Hulu Sungai Utara	111	192	303

Catatan/Note: ¹ Pustakawan yang dimaksud terdiri dari pustakawan perpustakaan umum, perpustakaan desa, dan perpustakaan sekolah/ *The referred librarians consist of librarians of public libraries, village libraries, and school libraries*

² Dianggap memiliki sertifikat jika pustakawan pernah mengikuti bimbingan teknis kepustakaan/ *It is considered to have a certificate if the librarian has followed technical guidance regarding literature*

Sumber/Source: Dinas Perpustakaan dan Kearsipan Kabupaten Hulu Sungai Utara/ *Regional Office of Archives and Libraries of Hulu Sungai Utara Regency*

Tabel
Table 4.1.15**Jumlah Koleksi Buku di Perpustakaan Daerah Kabupaten
Hulu Sungai Utara Menurut Klasifikasi Buku, 2020**
**Number of Books at the Regional Library of Hulu Sungai
Utara Regency by Book's Classification, 2020**

Klasifikasi Buku/ Book's Classification	Jumlah Koleksi/Number of Books	
	Judul/ Title	Exemplar/ Copy
(1)	(2)	(3)
000	520	1 109
100	742	1 496
200	6 226	11 532
300	1 868	4 008
400	340	699
500	874	1 625
600	2 212	4 243
700	1 074	2 204
800	1 155	2 537
900	414	858
Fiksi	3 129	5 422
Hulu Sungai Utara	18 554	35 733

Catatan/Note: -

Sumber/Source: Dinas Perpustakaan dan Kearsipan Kabupaten Hulu Sungai Utara/ Regional Office of Archives and Libraries of Hulu Sungai Utara Regency

4.2 KESEHATAN HEALTH

Tabel 4.2.1 **Jumlah Desa¹/Kelurahan Yang Memiliki Sarana Kesehatan Menurut Kecamatan di Kabupaten Hulu Sungai Utara, 2018–2020**
Number of Villages¹ Having Health Facilities by Subdistrict in Hulu Sungai Utara Regency, 2018–2020

Kecamatan Subdistrict	Rumah Sakit Hospital		
	2018	2019	2020
(1)	(2)	(3)	(4)
Danau Panggang	–	–	–
Paminggir	–	–	–
Babirik	–	–	–
Sungai Pandan	–	–	–
Sungai Tabukan	–	–	–
Amuntai Selatan	–	–	–
Amuntai Tengah	2	2	2
Banjang	–	–	–
Amuntai Utara	–	–	–
Haur Gading	–	–	–
Hulu Sungai Utara	2	2	2

Lanjutan Tabel/*Continued Table* 4.2.1

Kecamatan <i>Subdistrict</i>	Rumah Sakit Bersalin <i>Maternity Hospital</i>		
	2018	2019	2020
(1)	(5)	(6)	(7)
Danau Panggang	–	–	–
Paminggir	–	–	–
Babirik	–	–	–
Sungai Pandan	–	–	–
Sungai Tabukan	–	–	–
Amuntai Selatan	–	–	–
Amuntai Tengah	–	–	–
Banjang	–	–	–
Amuntai Utara	–	–	–
Haur Gading	–	–	–
Hulu Sungai Utara	–	–	–

Lanjutan Tabel/Continued Table 4.2.1

Kecamatan Subdistrict	Poliklinik Polyclinic		
	2018	2019	2020
(1)	(8)	(9)	(10)
Danau Panggang	–	–	–
Paminggir	–	–	–
Babirik	–	–	–
Sungai Pandan	–	–	–
Sungai Tabukan	–	–	–
Amuntai Selatan	–	–	–
Amuntai Tengah	–	–	–
Banjang	–	–	–
Amuntai Utara	–	–	–
Haur Gading	–	–	–
Hulu Sungai Utara	–	–	–

Lanjutan Tabel/*Continued Table 4.2.1*

Kecamatan <i>Subdistrict</i>	Puskesmas <i>Public Health Center</i>		
	2018	2019	2020
(1)	(11)	(12)	(13)
Danau Panggang	1	1	1
Paminggir	2	2	2
Babirik	1	1	1
Sungai Pandan	1	1	1
Sungai Tabukan	1	1	1
Amuntai Selatan	1	1	1
Amuntai Tengah	2	2	2
Banjang	1	1	1
Amuntai Utara	2	2	2
Haur Gading	1	1	1
Hulu Sungai Utara	13	13	13

Lanjutan Tabel/Continued Table 4.2.1

Kecamatan Subdistrict	Puskesmas Pembantu Subsidiary of Public Health Center		
	2018	2019	2020
(1)	(14)	(15)	(16)
Danau Panggang	1	1	1
Paminggir	4	4	4
Babirik	3	3	3
Sungai Pandan	4	3	3
Sungai Tabukan	2	2	2
Amuntai Selatan	4	4	4
Amuntai Tengah	5	5	5
Banjang	2	2	2
Amuntai Utara	2	2	2
Haur Gading	3	3	3
Hulu Sungai Utara	30	29	29

Lanjutan Tabel/*Continued Table 4.2.1*

Kecamatan Subdistrict	Apotek Pharmacy		
	2018	2019	2020
(1)	(17)	(18)	(19)
Danau Panggang	–	–	–
Paminggir	–	–	–
Babirik	–	–	–
Sungai Pandan	1	1	1
Sungai Tabukan	–	–	–
Amuntai Selatan	–	–	–
Amuntai Tengah	6	6	6
Banjang	–	–	–
Amuntai Utara	1	1	1
Haur Gading	–	–	–
Hulu Sungai Utara	8	8	8

Catatan/Note: ¹ Desa pada tabel ini termasuk Unit Permukiman Transmigrasi (UPT) yang masih dibina oleh kementerian terkait dan nagari di Provinsi Sumatera Barat/Villages in this table include Transmigration Settlement Unit which is still fostered by the relevant ministries and the nagari in the Province of Sumatera Barat

Sumber/Source: BPS, Pendataan Potensi Desa (Podes)/BPS-Statistics Indonesia, Village Potential Data Collecting

Tabel
Table 4.2.2**Jumlah Tenaga Kesehatan¹ Menurut Kecamatan di Kabupaten Hulu Sungai Utara, 2020**
Number of Medical Personnel¹ by Subdistrict in Hulu Sungai Utara Regency, 2020

Kecamatan Subdistrict	Dokter Umum/ Doctor	Dokter Spesialis/ Specialist Doctor	Dokter Gigi/ Dentist	Perawat/ Nurse	Bidan/ Midwife	Farmasi/ Pharma- ceutical	Ahli Gizi/ Nutritionist
(1)	(2)	(3)	(4)	(5)	(6)	(7)	(8)
Danau Panggang	2	-	1	28	25	3	8
Paminggir	2	-	2	20	13	3	4
Babirik	1	-	-	23	31	3	6
Sungai Pandan	4	-	1	45	46	4	8
Sungai Tabukan	2	-	-	14	28	2	6
Amuntai Selatan	2	-	-	17	34	2	7
Amuntai Tengah	17	27	4	194	101	36	21
Banjang	2	-	-	15	23	3	8
Amuntai Utara	3	-	-	23	31	5	9
Haur Gading	2	-	-	16	19	2	7
Hulu Sungai Utara	37	27	8	395	351	63	84

Catatan/Note: ¹ Tenaga kesehatan yang berada di Puskesmas dan Rumah Sakit/*Medical personnel that work at public health center and Hospital*

² Pembagian wilayah berdasarkan lokasi kerja/*Division of territory based on work location*

³ Tenaga kesehatan yang bekerja di 2 fasilitas kesehatan atau lebih dihitung di masing-masing fasilitas/*Medical personnel who work in 2 or more health facilities are counted in each facility*

Sumber/Source: Dinas Kesehatan Kabupaten Hulu Sungai Utara, RS Mulia, dan RSUD Pambalah Batung/*Regional Office of Health of Hulu Sungai Utara Regency, Mulia Hospital, and Pambalah Batung Hospital*

Tabel
Table 4.2.3

Jumlah Rumah Sakit Umum, Rumah Sakit Khusus, Rumah Sakit/Rumah Bersalin, Puskesmas, Klinik/Balai Kesehatan, Posyandu, Polindes, dan Poskesdes Menurut Kecamatan di Kabupaten Hulu Sungai Utara, 2019 dan 2020
Number of General Hospital, Special Hospital, Maternity Hospital and Public Health Center, Medical Clinic, Integrated Service Post, Village Maternity Cottage, and Village Health Center by Subdistrict in Hulu Sungai Utara Regency, 2019 and 2020

Kecamatan Subdistrict	Rumah Sakit Umum/ General Hospital		Rumah Sakit Khusus/ Special Hospital		Rumah Sakit Bersalin/ Rumah Bersalin Maternity Hospital	
	2019	2020	2019	2020	2019	2020
(1)	(2)	(3)	(4)	(5)	(6)	(7)
Danau Panggang	-	-	-	-	-	-
Paminggir	-	-	-	-	-	-
Babirik	-	-	-	-	-	-
Sungai Pandan	-	-	-	-	-	-
Sungai Tabukan	-	-	-	-	-	-
Amuntai Selatan	-	-	-	-	-	-
Amuntai Tengah	2	2	-	-	-	-
Banjang	-	-	-	-	-	-
Amuntai Utara	-	-	-	-	-	-
Haur Gading	-	-	-	-	-	-
Hulu Sungai Utara	2	2	-	-	-	-

Lanjutan Tabel/*Continued Table 4.2.3*

Kecamatan Subdistrict	Puskesmas Rawat Inap/ Public Health Center With Inpatient Care		Puskesmas Tidak Rawat Inap Public Health Care Without Inpatient Care		Puskesmas/Public Health Center	
	2019	2020	2019	2020	2019	2020
(1)	(8)	(9)	(10)	(11)	(12)	(13)
Danau Panggang	1	1	–	–	1	1
Paminggir	–	–	2	2	2	2
Babirik	–	–	1	1	1	1
Sungai Pandan	1	1	–	–	1	1
Sungai Tabukan	–	–	1	1	1	1
Amuntai Selatan	–	–	1	1	1	1
Amuntai Tengah	–	–	2	2	2	2
Banjang	–	–	1	1	1	1
Amuntai Utara	–	–	2	2	2	2
Haur Gading	–	–	1	1	1	1
Hulu Sungai Utara	2	2	11	11	13	13

Lanjutan Tabel/*Continued Table 4.2.3*

Kecamatan Subdistrict	Klinik/Balai Kesehatan Medical Clinic		Posyandu/Integrated Service Post	
	2019	2020	2019	2020
(1)	(14)	(15)	(16)	(17)
Danau Panggang	-	-	27	27
Paminggir	-	-	12	12
Babirik	-	-	32	32
Sungai Pandan	-	-	50	50
Sungai Tabukan	-	-	27	27
Amuntai Selatan	-	-	45	45
Amuntai Tengah	-	3	40	40
Banjang	-	-	29	29
Amuntai Utara	-	-	44	44
Haur Gading	-	-	32	32
Hulu Sungai Utara	-	3	338	338

Catatan/Note:

Sumber/Source: Dinas Kesehatan Kabupaten Hulu Sungai Utara/ Regional Office of Health of Hulu Sungai Utara Regency

Lanjutan Tabel/*Continued Table 4.2.3*

Kecamatan Subdistrict	Pondok Bersalin Desa (Polindes)/ Village Maternity Cottage		Poskesdes/Village Health Center	
	2019	2020	2019	2020
(1)	(14)	(15)	(16)	(17)
Danau Panggang	-	-	10	7
Paminggir	-	-	3	4
Babirik	-	2	17	16
Sungai Pandan	-	-	16	20
Sungai Tabukan	-	-	11	13
Amuntai Selatan	-	-	18	17
Amuntai Tengah	-	-	10	14
Banjang	-	-	15	17
Amuntai Utara	-	-	15	15
Haur Gading	-	-	13	13
Hulu Sungai Utara	-	2	128	136

Catatan/Note:

Sumber/Source: Dinas Kesehatan Kabupaten Hulu Sungai Utara/ Regional Office of Health of Hulu Sungai Utara Regency

Tabel
Table 4.2.4**Jumlah Persalinan dan Kematian Maternal Menurut Kecamatan di Kabupaten Hulu Sungai Utara, 2020**
Number of Birth, and Maternal Mortality by Subdistrict in Hulu Sungai Utara Regency, 2020

Kecamatan Subdistrict	Jumlah Persalinan/ Number of Birth		Jumlah Kematian Maternal/ Number of Mortality
	Dibantu Tenaga Kesehatan	Tidak Dibantu Tenaga Kesehatan	
(1)	(2)	(3)	(4)
Danau Panggang	363	-	2
Paminggir	122	1	-
Babirik	283	-	-
Sungai Pandan	405	-	-
Sungai Tabukan	265	-	2
Amuntai Selatan	444	-	-
Amuntai Tengah	819	-	-
Banjang	269	1	-
Amuntai Utara	327	1	1
Haur Gading	262	-	1
Hulu Sungai Utara	3 559	3	6

Catatan/Note:

Sumber/Source: Dinas Kesehatan Kabupaten Hulu Sungai Utara/ Regional Office of Health of Hulu Sungai Utara Regency

Tabel 4.2.5 **Jumlah Bayi Lahir Hidup dan Lahir Mati Menurut Kecamatan di Kabupaten Hulu Sungai Utara, 2020**
Table **Number of Infant Born Alive and Dead by Subdistrict in Hulu Sungai Utara Regency, 2020**

Kecamatan Subdistrict	Bayi Lahir Hidup/ Infant Born Alive	Bayi Lahir Mati/ Infant Born Die
(1)	(2)	(3)
Danau Panggang	363	1
Paminggir	121	2
Babirik	284	2
Sungai Pandan	405	3
Sungai Tabukan	263	2
Amuntai Selatan	436	9
Amuntai Tengah	816	7
Banjang	273	1
Amuntai Utara	325	6
Haur Gading	259	4
Hulu Sungai Utara	3 545	37

Catatan/Note:

Sumber/Source: Dinas Kesehatan Kabupaten Hulu Sungai Utara/ Regional Office of Health of Hulu Sungai Utara Regency

Tabel
Table 4.2.6

**Jumlah Kematian Balita Menurut Kecamatan di Kabupaten
Hulu Sungai Utara, 2020**
*Number of Child (< 5 Years Old) Mortality by Subdistrict in
Hulu Sungai Utara Regency, 2020*

Kecamatan Subdistrict	0-6 hari/ 0-6 days	7-28 hari/ 7-28 days	29 hari-11 bulan/ 29 days-11 months	12-59 bulan/ 12-59 months
(1)	(2)	(3)	(4)	(5)
Danau Panggang	5	-	1	-
Paminggir	1	1	-	-
Babirik	3	-	-	2
Sungai Pandan	5	-	3	-
Sungai Tabukan	-	1	-	1
Amuntai Selatan	5	-	1	-
Amuntai Tengah	3	1	3	2
Banjang	7	-	-	-
Amuntai Utara	3	1	-	-
Haur Gading	1	1	-	-
Hulu Sungai Utara	33	5	8	5

Catatan/Note:

Sumber/Source: Dinas Kesehatan Kabupaten Hulu Sungai Utara/ Regional Office of Health of Hulu Sungai Utara Regency

Tabel 4.2.7 Hasil Kegiatan Unit Pelayanan Rawat Inap di RSUD Pambalah Batung dan RS Mulia, 2020
Output of Opname Unit Service at Pambalah Batung Regional General Hospital and Mulia Hospital, 2020

Unit Layanan Rawat Inap Opname Unit Service	Satuan/ Unit	RSUD Pambalah Batung/ Pambalah Batung Regional General Hospital	RS Mulia/ Mulia Hospital
(1)	(2)	(3)	(4)
Jumlah Tempat Tidur	Unit	260	50
Jumlah Pasien Masuk	Orang	9 227	530
Jumlah Pasien Keluar Hidup	Orang	8 851	522
Jumlah Pasien Keluar Mati	Orang	399	8
Jumlah Hari Rawat	Hari	34 533	1 743
<i>Bed Occupancy Rate (BOR)</i>	%	36	9,55
<i>Length of Stay (LOS)</i>	Hari	3	3
<i>Bed Turn Over (BTO)</i>	Kali	37	10,60
<i>Turn Over Internal (TOI)</i>	Hari	6	31,14
<i>Net Death Ratio (NDR)</i>	Per 1 000 orang	24	5,67
<i>Gross Death Ratio (GDR)</i>	Per 1 000 orang	42	15

Catatan/Note: -

Sumber/Source: RSUD Pambalah Batung dan RS Mulia/ Pambalah Batung Regional General Hospital and Mulia Hospital

Tabel
Table 4.2.8**Jumlah Pasien Rawat Inap di RSUD Pambalah Batung Menurut Bulan dan Alamat Tempat Tinggal, 2020**
Number of Inpatient Patients at Pambalah Batung Regional General Hospital by Month and Address, 2020

Alamat Tempat Tinggal/ Address	Januari/ January	Februari/ February	Maret/ March	April/ April	Mei/ May	Juni/ June
(1)	(2)	(3)	(4)	(5)	(6)	(7)
Danau Panggang	101	93	99	69	48	45
Paminggir	37	31	33	25	23	34
Babirik	63	75	68	49	43	41
Sungai Pandan	131	89	111	70	47	73
Sungai Tabukan	61	48	59	39	26	38
Amuntai Selatan	144	114	121	75	71	78
Amuntai Tengah	286	198	240	151	146	128
Banjang	77	69	62	43	48	53
Amuntai Utara	96	68	99	70	53	61
Haur Gading	84	60	77	44	47	46
Lainnya	403	370	356	96	37	44
Jumlah	1 483	1 215	1 325	731	589	641

Lanjutan Tabel/Continued Table 4.2.8

Alamat Tempat Tinggal/ Address	Juli/ July	Agustus/ August	September/ September	Oktober/ October	November/ November	Desember/ December
(1)	(8)	(9)	(10)	(11)	(12)	(13)
Danau Panggang	32	55	41	51	38	51
Paminggir	28	18	19	30	17	17
Babirik	20	32	35	40	41	41
Sungai Pandan	59	50	66	65	58	73
Sungai Tabukan	26	21	31	38	35	33
Amuntai Selatan	58	50	73	68	52	56
Amuntai Tengah	129	133	121	123	119	138
Banjang	53	32	37	44	36	56
Amuntai Utara	43	37	61	62	51	50
Haur Gading	28	40	46	37	32	55
Lainnya	31	47	64	81	83	121
Jumlah	507	515	594	639	562	691

Catatan/Note:

Sumber/Source: RSUD Pambalah Batung/Pambalah Batung Regional General Hospital

Tabel
Table 4.2.9**Jumlah Pasien Rawat Jalan di RSUD Pambalah Batung Menurut Bulan dan Alamat Tempat Tinggal, 2020**
Number of Outpatient Patients at Pambalah Batung Regional General Hospital by Month and Address, 2020

Alamat Tempat Tinggal/ Address	Januari/ January	Februari/ February	Maret/ March	April/ April	Mei/ May	Juni/ June
(1)	(2)	(3)	(4)	(5)	(6)	(7)
Danau Panggang	311	256	284	187	143	160
Paminggir	135	125	108	67	36	57
Babirik	325	272	242	190	124	151
Sungai Pandan	624	596	547	382	258	341
Sungai Tabukan	284	256	222	147	116	109
Amuntai Selatan	697	615	622	481	366	404
Amuntai Tengah	1 784	1 410	1 346	1 007	799	844
Banjang	413	354	390	229	250	191
Amuntai Utara	584	531	495	345	260	299
Haur Gading	364	350	303	244	190	213
Lainnya	1 411	1 432	1 080	629	346	405
Jumlah	6 932	6 197	5 639	3 908	2 888	3 174

Lanjutan Tabel/*Continued Table 4.2.9*

Alamat Tempat Tinggal/ Address	Juli/ July	Agustus/ August	September/ September	Oktober/ October	November/ November	Desember/ December
(1)	(8)	(9)	(10)	(11)	(12)	(13)
Danau Panggang	142	154	143	136	169	155
Paminggir	53	62	68	54	83	76
Babirik	159	121	151	140	175	167
Sungai Pandan	312	319	367	373	416	388
Sungai Tabukan	122	104	142	143	147	157
Amuntai Selatan	365	366	456	436	495	423
Amuntai Tengah	765	861	1 023	1 010	1 138	1 095
Banjang	195	195	193	193	239	217
Amuntai Utara	263	304	338	312	376	333
Haur Gading	180	170	238	189	244	184
Lainnya	415	444	534	537	632	674
Jumlah	2 971	3 100	3 653	3 523	4 114	3 869

Catatan/*Note:*Sumber/*Source:* RSUD Pambalah Batung/*Pambalah Batung Regional General Hospital*

Tabel
Table 4.2.10**Jumlah Pasien Rawat Inap di RS Mulia Menurut Bulan dan Alamat Tempat Tinggal, 2020**
Number of Inpatient at Mulia Hospital by Month and Address, 2020

Alamat Tempat Tinggal/ Address	Januari/ January	Februari/ February	Maret/ March	April/ April	Mei/ May	Juni/ June
(1)	(2)	(3)	(4)	(5)	(6)	(7)
Danau Panggang	1	2	3	-	-	1
Paminggir	-	-	-	-	1	-
Babirik	1	2	1	-	2	1
Sungai Pandan	6	2	4	2	3	1
Sungai Tabukan	2	2	1	-	-	1
Amuntai Selatan	4	4	2	1	5	-
Amuntai Tengah	24	27	7	8	12	10
Banjang	1	-	-	1	-	2
Amuntai Utara	5	6	4	1	4	2
Haur Gading	6	1	2	1	6	1
Lainnya	39	26	30	16	23	19
Jumlah	89	72	54	30	56	38

Lanjutan Tabel/*Continued Table* 4.2.10

Alamat Tempat Tinggal/ Address	Juli/ July	Agustus/ August	September/ September	Oktober/ October	November/ November	Desember/ December
(1)	(8)	(9)	(10)	(11)	(12)	(13)
Danau Panggang	-	-	-	-	-	1
Paminggir	1	1	1	-	3	-
Babirik	1	-	-	-	-	-
Sungai Pandan	1	-	1	1	2	1
Sungai Tabukan	-	1	-	-	1	1
Amuntai Selatan	2	2	-	2	3	2
Amuntai Tengah	9	5	6	7	11	3
Banjang	-	-	-	1	2	-
Amuntai Utara	2	-	3	1	3	4
Haur Gading	-	2	2	1	3	-
Lainnya	17	18	22	16	14	11
Jumlah	33	29	35	29	42	23

Catatan/Note: -

Sumber/Source: RS Mulia/ *Mulia Hospital*

Tabel 4.2.11
Table

Jumlah Pasien Rawat Jalan di RS Mulia Menurut Bulan dan Alamat Tempat Tinggal, 2020
Number of Outpatient at Mulia Hospital by Month and Address, 2020

Alamat Tempat Tinggal/ Address	Januari/ January	Februari/ February	Maret/ March	April/ April	Mei/ May	Juni/ June
(1)	(2)	(3)	(4)	(5)	(6)	(7)
Danau Panggang	-	-	1	-	-	-
Paminggir	-	1	1	-	-	-
Babirik	1	1	2	-	-	-
Sungai Pandan	2	3	4	3	3	12
Sungai Tabukan	1	-	5	1	-	1
Amuntai Selatan	9	2	8	4	2	1
Amuntai Tengah	28	6	30	20	41	26
Banjang	-	1	1	3	1	4
Amuntai Utara	2	4	2	3	2	4
Haur Gading	3	5	9	11	3	2
Lainnya	16	9	32	24	19	12
Jumlah	62	32	95	69	71	62

Lanjutan Tabel/*Continued Table 4.2.11*

Alamat Tempat Tinggal/ Address	Juli/ July	Agustus/ August	September/ September	Oktober/ October	November/ November	Desember/ December
(1)	(8)	(9)	(10)	(11)	(12)	(13)
Danau Panggang	-	-	-	-	1	1
Paminggir	1	-	-	-	1	-
Babirik	-	-	-	-	2	1
Sungai Pandan	1	8	1	1	6	-
Sungai Tabukan	1	1	1	2	4	-
Amuntai Selatan	3	4	1	8	10	8
Amuntai Tengah	10	24	21	29	38	31
Banjang	1	5	1	-	2	1
Amuntai Utara	1	6	1	1	5	5
Haur Gading	14	3	2	3	2	9
Lainnya	8	11	18	16	18	14
Jumlah	40	62	46	60	89	70

Catatan/Note: -

Sumber/Source: RS Mulia/ *Mulia Hospital*

Tabel
Table 4.2.12

Jumlah Klinik Keluarga Berencana (KKB), Pos Pelayanan Keluarga Berencana Desa (PPKBD), dan Petugas Keluarga Berencana Menurut Kecamatan di Kabupaten Hulu Sungai Utara, 2020

Number of Family Planing Clinics, Village Famili Planning Service Units, and Family Planing Officer by Subdistrict in Hulu Sungai Utara Regency, 2020

Kecamatan Subdistrict	KKB/Family Planning Clinics		PPKBD	Petugas KB/Family Planni Officer		
	Negeri/ Public	Swasta/ Private		PPLKB	PLKB/PKB	PPKBD
(1)	(2)	(3)	(4)	(5)	(6)	(7)
Danau Panggang	2	-	16	1	5	16
Paminggir	2	-	7	1	3	7
Babirik	2	-	23	1	6	23
Sungai Pandan	2	-	33	1	10	33
Sungai Tabukan	1	-	17	1	5	17
Amuntai Selatan	1	1	30	1	8	30
Amuntai Tengah	8	1	29	1	9	29
Banjang	1	-	20	1	7	20
Amuntai Utara	2	-	26	1	8	26
Haur Gading	1	-	18	1	5	18
Hulu Sungai Utara	22	2	219	10	66	219

Catatan/Note:

Sumber/Source: Dinas Pengendalian Penduduk dan Keluarga Berencana Kabupaten Hulu Sungai Utara/ Regional Office of Population Control and Family Panning of Hulu Sungai Utara Regency

Tabel
Table 4.2.13

Jumlah Pasangan Usia Subur (PUS) dan Peserta KB Aktif Menurut Kecamatan di Kabupaten Hulu Sungai Utara, 2020
Number of Eligible Couples and Family Planning Participants by Subdistrict in Hulu Sungai Utara Regency, 2020

Kecamatan Subdistrict	Jumlah PUS/ Eligible Couples	Alat Kontrasepsi/ Contraception			
		IUD	MOW	MOP	Implan/ Implant
(1)	(2)	(3)	(4)	(5)	(6)
Danau Panggang	3 914	35	57	42	114
Paminggir	2 847	10	5	11	13
Babirik	3 826	23	47	22	115
Sungai Pandan	5 379	52	25	7	207
Sungai Tabukan	3 033	9	17	13	66
Amuntai Selatan	5 342	94	60	10	188
Amuntai Tengah	10 277	202	111	27	347
Banjang	3 695	52	64	37	171
Amuntai Utara	3 620	39	44	18	169
Haur Gading	3 116	24	13	24	125
Hulu Sungai Utara	45 049	540	443	211	1 515

Lanjutan Tabel/*Continued Table* 4.2.13

Kecamatan <i>Subdistrict</i>	Alat Kontrasepsi/ <i>Contraception</i>			Jumlah/ <i>Total</i>
	Kondom/ <i>Condom</i>	Suntikan/ <i>Injection</i>	Pil	
(1)	(7)	(8)	(9)	(10)
Danau Panggang	54	1 873	1 581	3 756
Paminggir	9	1 288	1 124	2 460
Babirik	11	1 724	1 228	3 170
Sungai Pandan	57	2 331	1 481	4 160
Sungai Tabukan	46	1 245	892	2 288
Amuntai Selatan	50	2 270	1 451	4 123
Amuntai Tengah	128	4 201	3 101	8 117
Banjang	75	1 408	1 335	3 142
Amuntai Utara	13	1 378	1 232	2 893
Haur Gading	15	1 351	891	2 443
Hulu Sungai Utara	458	19 069	14 316	36 552

Catatan/*Note*:

Sumber/*Source*: Dinas Pengendalian Penduduk dan Keluarga Berencana Kabupaten Hulu Sungai Utara/ *Regional Office of Population Control and Family Planning of Hulu Sungai Utara Regency*

4.3 AGAMA DAN SOSIAL LAINNYA RELIGION AND OTHER SOCIAL AFFAIRS

Tabel 4.3.1 Jumlah Penduduk Menurut Kecamatan dan Agama yang Dianut di Kabupaten Hulu Sungai Utara, 2020
Population by Subdistrict and Religion in Hulu Sungai Utara Regency, 2020

Kecamatan Subdistrict	Islam	Protestan Protestant	Katolik Catholic	Hindu	Budha Buddha	Lainnya Others
(1)	(2)	(3)	(4)	(5)	(6)	(7)
Danau Panggang	21 095	-	1	-	-	-
Paminggir	8 300	-	-	-	-	-
Babirik	19 971	1	-	-	-	2
Sungai Pandan	28 572	1	2	-	4	-
Sungai Tabukan	15 300	1	-	-	-	-
Amuntai Selatan	30 448	20	4	-	-	-
Amuntai Tengah	51 476	37	9	18	4	-
Banjang	18 564	12	6	1	-	-
Amuntai Utara	21 098	2	6	-	-	-
Haur Gading	16 310	7	3	-	-	-
Hulu Sungai Utara	231 134	81	31	19	8	2

Catatan/Note: ¹ Penduduk menurut konsep de jure./ According to the concept of de jure population

Sumber/Source: Dinas Kependudukan dan Pencatatan Sipil Kabupaten Hulu Sungai Utara, Data Semester II 2020/Population and Civil Registration Agency of Hulu Sungai Utara Regency, 2020 2nd Semester Data

Tabel
Table 4.3.2

Jumlah Tempat Peribadatan Menurut Kecamatan di Kabupaten Hulu Sungai Utara, 2019
Number of Places of Worship by Subdistrict in Hulu Sungai Utara Regency, 2019

Kecamatan Subdistrict	Masjid Mosque	Mushola Pray Room	Gereja Protestan Protestant Church	Gereja Katholik Catholic Church	Pura Temple	Vihara
(1)	(2)	(3)	(4)	(5)	(6)	(7)
Danau Panggang	9	49	-	-	-	-
Paminggir	6	25	-	-	-	-
Babirik	10	59	-	-	-	-
Sungai Pandan	18	105	-	-	-	-
Sungai Tabukan	8	51	-	-	-	-
Amuntai Selatan	17	74	-	-	-	-
Amuntai Tengah	22	105	-	-	-	-
Banjang	10	49	-	-	-	-
Amuntai Utara	10	78	-	-	-	-
Haur Gading	11	56	-	-	-	-
Hulu Sungai Utara	121	651	-	-	-	-

Catatan/Note: -

Sumber/Source: Kementerian Agama Kabupaten Hulu Sungai Utara/ Ministry of Religious Affairs of Hulu Sungai Utara Regency

Tabel
Table 4.3.3

Jumlah Desa¹/Kelurahan yang Mengalami Bencana Alam² Menurut Kecamatan di Kabupaten Hulu Sungai Utara, 2018, 2019, dan 2020
Number of Villages¹ that Had Natural Disaster² by Subdistrict in Hulu Sungai Utara Regency, 2018, 2019, dan 2020

Kecamatan Subdistrict	Banjir/Flood		
	2018	2019	2020
(1)	(2)	(3)	(4)
Danau Panggang	6	1	–
Paminggir	–	–	–
Babirik	21	3	7
Sungai Pandan	14	8	6
Sungai Tabukan	8	–	–
Amuntai Selatan	20	8	23
Amuntai Tengah	25	12	22
Banjang	14	4	8
Amuntai Utara	26	–	9
Haur Gading	18	8	14
Hulu Sungai Utara	152	44	89

Lanjutan Tabel/*Continued Table* 4.3.3

Kecamatan <i>Subdistrict</i>	Gempa Bumi/ <i>Earthquake</i>		
	2018	2019	2020
(1)	(5)	(6)	(7)
Danau Panggang	–	–	–
Paminggir	–	–	–
Babirik	–	–	–
Sungai Pandan	–	–	–
Sungai Tabukan	–	–	–
Amuntai Selatan	–	–	–
Amuntai Tengah	–	–	–
Banjang	–	–	–
Amuntai Utara	–	–	–
Haur Gading	–	–	–
Hulu Sungai Utara	–	–	–

Lanjutan Tabel/Continued Table 4.3.3

Kecamatan Subdistrict	Tanah Longsor/Landslide		
	2018	2019	2020
(1)	(8)	(9)	(10)
Danau Panggang	–	–	–
Paminggir	–	–	–
Babirik	–	–	–
Sungai Pandan	–	–	–
Sungai Tabukan	–	–	–
Amuntai Selatan	–	–	–
Amuntai Tengah	–	–	1
Banjang	–	–	–
Amuntai Utara	–	–	–
Haur Gading	–	4	1
Hulu Sungai Utara	–	4	2

Catatan/Note: ¹ Desa pada tabel ini termasuk Unit Permukiman Transmigrasi (UPT) yang masih dibina oleh kementerian terkait dan nagari di Provinsi Sumatera Barat/Villages in this table are included in Transmigration Settlement Unit which is still fostered by the relevant ministries and the nagari in the Province of Sumatera Barat

² Kejadian dalam setahun sebelum tahun pencacahan/ Occurrence in the last one year before the enumeration year

Sumber/Source: BPS, Pendataan Potensi Desa (Podes)/BPS-Statistics Indonesia, Village Potential Data Collecting

Tabel
Table 4.3.4

Indeks Pembangunan Manusia (IPM) Kabupaten Hulu Sungai Utara dan Komponennya, 2010-2020
Human Development Index (HDI) of Hulu Sungai Utara Regency and Its Component, 2010-2020

Tahun/Year	Angka Harapan Hidup Saat Lahir/ Life Expectancy	Harapan Lama Sekolah/ Expected Years of Schooling	Rata-rata Lama Sekolah/ Mean Years of Schooling	Pengeluaran Perkapita Disesuaikan/ Adjusted Per Capita Expenditures (000 Rp)	IPM/ HDI
(1)	(2)	(3)	(4)	(5)	(6)
2010	61,35	10,65	6,23	7 782,00	58,50
2011	61,57	11,08	6,27	7 891,00	59,24
2012	61,79	11,52	6,44	7 986,00	60,12
2013	61,99	11,75	6,61	8 067,00	60,77
2014	62,09	12,10	6,63	8 164,37	61,32
2015	62,49	12,78	6,73	8 298,83	62,49
2016	62,71	12,81	7,00	8 668,00	63,38
2017	62,94	12,82	7,19	9 100,00	64,21
2018	63,24	12,83	7,36	9 567,00	65,06
2019	63,58	12,88	7,37	9 772,00	65,49
2020	63,83	12,91	7,53	9 527,00	65,59

Catatan/Note:

Sumber/Source: Badan Pusat Statistik Kabupaten Hulu Sungai Utara/ BPS-Statistics of Hulu Sungai Utara Regency

Tabel 4.3.5 **Indeks Pemberdayaan Gender (IDG) Kabupaten Hulu Sungai Utara dan Komponennya, 2010-2019**
Table 4.3.5 **Gender Empowerment Index of Hulu Sungai Utara Regency and Its Component, 2010-2019**

Tahun/Year	Keterlibatan Perempuan di Parlemen/ Involvement of Women in Parliament (%)	Perempuan Sebagai Tenaga Profesional/ Women as Professional Staff (%)	Sumbangan Pendapatan Perempuan/ Revenue Contribution of Women (%)	Indeks Pemberdayaan Gender/ Gender Empowerment Index
(1)	(2)	(3)	(4)	(5)
2010	10,00	45,47	28,05	55,34
2011	6,67	46,61	28,91	52,21
2012	10,00	56,06	28,40	56,23
2013	10,00	60,48	28,79	55,87
2014	16,67	53,47	29,19	64,25
2015	16,67	49,93	29,20	64,48
2016 ¹
2017	16,67	56,87	29,64	64,50
2018	16,67	57,47	29,70	64,59
2019	23,33	56,62	29,79	70,36

Catatan/Note: ¹ Tahun 2016 tidak ada perhitungan IDG sampai level kabupaten/kota/ In 2016 there was no Gender Empowerment Index calculation at the regency/municipality level

Sumber/Source: Badan Pusat Statistik Kabupaten Hulu Sungai Utara/ BPS-Statistics of Hulu Sungai Utara Regency

Tabel
Table 4.3.6**Indeks Pembangunan Gender (IPG) Kabupaten Hulu Sungai Utara dan Komponennya, 2010-2019**
Gender Development Index (GDI) of Hulu Sungai Utara Regency and Its Component, 2010-2020

Tahun/Year	Angka Harapan Hidup Saat Lahir/ Life Expectancy		Harapan Lama Sekolah/ Expected Years of Schooling		Rata-rata Lama Sekolah/ Mean Years of Schooling	
	Laki-laki/ Male	Perempuan/ Female	Laki-laki/ Male	Perempuan/ Female	Laki-laki/ Male	Perempuan/ Female
(1)	(2)	(3)	(4)	(5)	(6)	(7)
2010	59,53	63,06	10,56	11,01	6,85	5,68
2011	59,75	63,29	10,78	11,19	6,89	5,71
2012	59,97	63,51	10,98	11,85	7,07	5,86
2013	60,16	63,71	11,40	12,06	7,14	6,12
2014	60,25	63,81	11,71	12,93	7,15	6,14
2015	60,65	64,21	12,21	13,32	7,56	6,60
2016 ^{1,r}
2017	61,00	64,77	12,39	13,34	7,87	7,09
2018	61,29	65,07	12,40	13,35	8,14	7,10
2019	61,62	65,42	12,76	13,36	8,15	7,11

Lanjutan Tabel/Continued Table 4.3.6

Tahun/Year	Pengeluaran Perkapita Disesuaikan/ Adjusted Per Capita Expenditures(Rp 000)		IPM/ HDI		IPG/ GDI
	Laki-laki/ Male	Perempuan/ Female	Laki-laki/ Male	Perempuan/ Female	
(1)	(8)	(9)	(10)	(11)	(12)
2010	10 838,98	6 931,41	62,56	56,68	90,60
2011	11 025,28	7 082,15	63,12	57,23	90,68
2012	11 211,59	7 186,54	63,83	58,35	91,42
2013	11 471,50	7 347,60	64,67	59,20	91,53
2014	11 780,67	7 383,53	65,31	60,20	92,17
2015	11 882,02	7 405,23	66,64	61,34	92,05
2016 ^{1r}
2017	13 042,00	8 025,00	68,23	63,02	92,36
2018	13 610,00	8 395,00	69,11	63,64	92,09
2019	13 995,00	8 558,00	69,91	64,03	91,59

Catatan/Note: ¹ Tahun 2016 tidak ada perhitungan IPG sampai level kabupaten/kota/ In 2016 there was no Gender Development Index calculation at the regency/municipality level

Sumber/Source: Badan Pusat Statistik Kabupaten Hulu Sungai Utara/ BPS-Statistics of Hulu Sungai Utara Regency

Tabel
Table 4.3.7**Banyaknya Tindak Kekerasan Terhadap Perempuan dan Anak Menurut Jenis Kekerasan yang Dilakukan di Kabupaten Hulu Sungai Utara, 2020**
Number of Violence Against Women by Type of Violence in Hulu Sungai Utara Regency, 2020

Jenis Kekerasan/ Type of Violence	Kekerasan Terhadap Perempuan/ Violence Against Women	Kekerasan Terhadap Anak/ Violence Against Child
(1)	(2)	(3)
Fisik	1	1
Psikis	1	7
Seksual	1	1
Penelantaran	-	-
Trafficking	-	-
Eksplorasi	-	-
Lain-lain	-	-
Hulu Sungai Utara	3	9

Catatan/Note:

Sumber/Source: Dinas Pemberdayaan Perempuan dan Perlindungan Anak Kabupaten Hulu Sungai Utara/
Regional Office of Women's Empowerment and Children's Protection of Hulu Sungai Utara Regency

Tabel 4.3.8 Banyaknya Perkawinan Usia Anak di Kabupaten Hulu Sungai Utara, 2018-2020
Table *Number of Child Marriage in Hulu Sungai Utara Regency, 2018-2020*

Tahun/ Year	Jumlah/ Total
(1)	(2)
2018 ¹	403
2019 ²	227
2020	69

Catatan/Note: ¹ Tahun 2018 sumber data dari Kementerian Agama, angka perkawinan s.d. usia 20 tahun/
In 2018 data sources from the Ministry of Religion, marriage figures maximum age of 20 years

² Tahun 2019 sumber data dari KUA se-Kabupaten Hulu Sungai Utara direkap oleh DPPP Kabupaten Hulu Sungai Utara/
In 2019 the data source from Agency of Religion Affair in the entire Hulu Sungai Utara Regency was recapitulated by Regional Office of Women's Empowerment and Children's Protection of Hulu Sungai Utara Regency

Sumber/Source: Dinas Pemberdayaan Perempuan dan Perlindungan Anak Kabupaten Hulu Sungai Utara/
Regional Office of Women's Empowerment and Children's Protection of Hulu Sungai Utara Regency

Tabel 4.3.9
Table

Banyaknya Kejahatan Konvensional yang Dilaporkan dan Diselesaikan Menurut Jenis Tindak Pidana di Kepolisian Resort Hulu Sungai Utara, 2020
Number of Conventional Crime Which Are Reported and Solved by Type of Criminal Offense in District Police Office of Hulu Sungai Utara, 2020

Jenis Kejahatan/ Type of Criminal Offense	Jumlah Kasus yang Dilaporkan/ Case Reported	Jumlah Kasus yang Diselesaikan/ Case Solved	Jumlah Korban/ Victims
(1)	(2)	(3)	(4)
Curanmor	5	5	5
KDRT	2	1	2
Kebakaran	-	-	-
Membawa Lari Perempuan	-	-	-
Menghilangkan Nyawa Seseorang/ Pembunuhan	1	2	1
Pencabulan	2	3	2
Pencurian Biasa	8	1	8
Pencurian Dalam Keluarga	3	2	3
Pencurian Dengan Kekerasan	1	-	1
Pencurian Dengan Pemberatan	7	6	7
Pengancaman	-	1	-
Penganiayaan	6	6	6
Penganiayaan Berat	-	-	-
Pengeroyokan	1	1	1
Penggelapan	1	1	1
Penipuan	5	3	5
Penipuan/Penggelapan	5	2	5
Perjudian	8	8	-
Perlindungan Anak	2	1	2
Pertolongan Jahat	-	-	-
Perusakan	-	-	-
Senjata Tajam	6	4	-
Membantu Melarikan Tahanan	1	1	-
Persetubuhan	2	1	2
Jumlah	66	49	51

Catatan/Note: -

Sumber/Source: Kepolisian Resort Hulu Sungai Utara/ District Police Office of Hulu Sungai Utara

4.4 KEMISKINAN POVERTY

Tabel 4.4.1 **Garis Kemiskinan, Jumlah, dan Persentase Penduduk Miskin di Kabupaten Hulu Sungai Utara, 2012–2020**
Poverty Line, Number, and Percentage of Poor People in Hulu Sungai Utara Regency, 2012–2020

Tahun Year	Garis Kemiskinan (rupiah/kapita/bulan) Poverty Line (rupiah/capita/month)	Jumlah Penduduk Miskin Number of Poor People (000)	Persentase Penduduk Miskin/P0 Percentage of Poor People/P0 (%)
(1)	(2)	(3)	(4)
2012	286 430	15,04	6,94
2013	312 537	15,23	6,92
2014	331 299	15,62	7,00
2015	346 066	15,94	7,07
2016	385 338	15,38	6,76
2017	407 608	15,35	6,65
2018	420 783	14,92	6,38
2019	436 997	15,40	6,50
2020	488 237	14,72	6,14

Catatan/Note: -

Sumber/Source: BPS, Survei Sosial Ekonomi Nasional Maret/BPS-Statistics Indonesia, March National Socioeconomic Survey

Tabel
Table 4.4.2

Indeks Kedalaman Kemiskinan dan Indeks Keparahan Kemiskinan di Kabupaten Hulu Sungai Utara, 2012–2020
Poverty Gap Index and Poverty Severity Index in Hulu Sungai Utara Regency, 2012–2020

Tahun Year	Indeks Kedalaman Kemiskinan/ P1 Poverty Gap Index/P1	Indeks Keparahan Kemiskinan/ P2 Poverty Severity Index/P2
(1)	(2)	(3)
2012	0,89	0,29
2013	0,67	0,11
2014	0,72	0,14
2015	1,13	0,29
2016	0,83	0,17
2017	1,22	0,28
2018	1,14	0,27
2019	0,66	0,12
2020	0,85	0,20

Catatan/Note: -

Sumber/Source: .BPS, Survei Sosial Ekonomi Nasional Maret/BPS-Statistics Indonesia, March National Socioeconomic Survey

05

**PERTANIAN, KEHUTANAN, PETERNAKAN,
DAN PERIKANAN**
**AGRICULTURE, FORESTRY, LIVESTOCK,
AND FISHERY**

Produksi Ikan (Ton) 2020
Fish Production (ton)

21 398,36

Jumlah Kerbau 2020
Number of Buffalo

9 042



Produktivitas Padi (ku/ha) 2020
Paddy Productivity(qui/ha)

54,23

PENJELASAN TEKNIS

1. Lahan sawah adalah lahan pertanian yang berpetak-petak dan dibatasi oleh pematang (galangan), saluran untuk menahan/ menyalurkan air, yang biasanya ditanami padi sawah tanpa memandang dari mana diperoleh atau status lahan tersebut. Lahan yang dimaksud termasuk lahan yang terdaftar di Pajak Bumi Bangunan, luran Pembangunan Daerah, lahan bengkok, lahan serobotan, lahan rawa yang ditanami padi dan lahan bekas tanaman tahunan yang telah dijadikan sawah, baik yang ditanami padi, palawija atau tanaman semusim lainnya.
2. Tegak/Kebun adalah lahan pertanian bukan sawah (lahan kering) yang ditanami tanaman semusim atau tahunan dan terpisah dengan halaman sekitar rumah serta penggunaannya tidak berpindah pindah.
3. Ladang/Huma adalah lahan pertanian bukan sawah (lahan kering) yang biasanya ditanami tanaman semusim dan penggunaannya hanya semusim atau dua musim, kemudian akan ditinggalkan bila sudah tidak subur lagi (berpindah-pindah). Kemungkinan lahan ini beberapa tahun kemudian akan dikerjakan kembali jika sudah subur.
4. Lahan yang sementara tidak diusahakan adalah lahan yang

TECHNICAL NOTES

1. *Wetland is agricultural land that separated by small dykes to resist water, where the main crop is usually wetland paddy without considering where it is got from or the status of the land. It includes the land that is registered at land income tax office, regional development contribution, 'bengkok' land, illegal ownership, swamps for rice cultivation, and annual crop land mark that has been used as rice field, which are both planted with paddy, secondary crops or the other seasonal crops.*
2. *Dry field/Garden is an dryland (unirrigated land) which is planted with seasonal or annual crops and separately from the yard around the house without shifting*
3. *Unirrigated agricultural field / Shifting cultivation land is dryland (unirrigated land) that usually is cultivated for seasonal crops and utilized only for one or two seasons, then it will be left when it is not fertile (shifting). Maybe, this land will be used again in a few years if it has been fertile.*
4. *Temporarily unused land is land that is regularly used but*

biasanya diusahakan tetapi untuk sementara (lebih dari 1 (satu) tahun tetapi kurang dari atau sama dengan 2 (dua) tahun) tidak diusahakan, termasuk lahan sawah yang tidak diusahakan selama lebih dari 2 (dua) tahun.

5. Data pokok tanaman pangan yang dikumpulkan adalah luas panen dan produktivitas (hasil per hektar). Produksi tanaman pangan merupakan hasil perkalian antara luas panen dengan produktivitas. Pengumpulan data luas panen dilakukan setiap bulan dengan pendekatan area kecamatan di seluruh wilayah Indonesia. Pengumpulan data produktivitas dilakukan melalui pengukuran langsung pada plot ubinan berukuran 2½ m x 2½ m. Pengumpulan data produktivitas dilakukan setiap subround (empat bulanan) pada waktu panen petani.
6. Data produksi padi dan palawija yang disajikan adalah dalam kualitas: gabah kering giling (padi), pipilan kering (jagung), biji kering (kedelai dan kacang tanah), dan umbi basah (ubi kayu dan ubi jalar).
7. Tanaman sayuran semusim adalah tanaman sumber vitamin, garam mineral dan lain-lain yang dikonsumsi dari bagian tanaman yang berupa daun, bunga, buah, dan umbinya, yang berumur kurang dari satu tahun.
8. Tanaman buah-buahan semusim

temporarily (more than a year but less or equal than two years) is unused, it includes wetland that is not cultivated more than two years.

5. *The main food crops data collected consists of harvested area and productivity (yield per hectare). Food crops production is generated by harvested area multiplied by productivity. The harvested area data is collected every month using Subdistrict area approach in all Subdistrict in Indonesia. The productivity data collection is conducted by a direct measurement in 2½m x 2½m crop cutting plot. The productivity measurement is conducted in every subround (four monthly) at the time when farmers are harvesting their crops.*
6. *Production of paddy and secondary crops data are presented in the form of: dry unhusked rice (paddy), dry loose maize (maize), dry shells crops (soybeans and peanuts), and fresh roots (cassava and sweet potatoes).*
7. *Seasonal vegetable plants are plants which are the sources of vitamin, mineral salt, etc, consumed from the part of the plant in the form of leaf, flower, fruit, and root with the age of less than one year.*
8. *Seasonal fruit plants are plants which are the sources of vitamin,*

adalah tanaman sumber vitamin, garam mineral, dan lain-lain yang dikonsumsi dari bagian tanaman yang berupa buah, berumur kurang dari satu tahun, tidak berbentuk pohon/rumpun tetapi menjalar dan berbatang lunak.

9. Tanaman buah-buahan tahunan adalah tanaman sumber vitamin, garam mineral, dan lain-lain yang dikonsumsi dari bagian tanaman yang berupa buah dan merupakan tanaman tahunan.
10. Tanaman sayuran tahunan adalah tanaman sumber vitamin, garam mineral, dan lain-lain yang dikonsumsi dari bagian tanaman yang berupa daun dan atau buah yang berumur lebih dari satu tahun.
11. Tanaman biofarmaka adalah tanaman yang bermanfaat untuk obat-obatan, kosmetik, dan kesehatan yang dikonsumsi atau digunakan dari bagian-bagian tanaman seperti daun, batang, buah, umbi (rimpang) ataupun akar.
12. Tanaman hias adalah tanaman yang mempunyai nilai keindahan baik bentuk, warna daun, tajuk maupun bunganya, sering digunakan untuk penghias pekarangan dan lain sebagainya.
13. Luas panen tanaman hortikultura adalah luas tanaman sayuran, buah-buahan, biofarmaka, dan tanaman hias yang diambil hasilnya/dipanen pada periode pelaporan.

mineral salt, etc, consumed from the part of the plant in the form of fruits. These plants are creeps with the age of less than one year.

9. *Annual fruit plants are plants which are the sources of vitamin, contained mineral salt, etc, consumed from the part of plant in the form of fruit and more than one year of age.*
10. *Annual vegetable plants are plants which are the sources of vitamin, contained mineral salt, etc, consumed from the part of the plant in the form of vegetable and more than one year of age.*
11. *Medicinal plants are plants which are useful for medicine. It is consumed from part of the plant such as leaf, flower, fruit, tuber, and root.*
12. *Ornamental plants are plants which have a beauty value, either in shape, colour of leaf or crown of flower, and they are often used as a yard decorator.*
13. *Harvested area of horticulture is area which vegetable, fruit, medicinal and ornamental plant of crop harvested during the period of report.*

14. Luas panen untuk tanaman sayuran adalah luas tanaman yang dipanen sekaligus/habis/dibongkar dan luas tanaman yang dipanen berkali-kali (lebih dari satu kali)/belum habis.
15. Tanaman yang dipanen sekaligus/habis/dibongkar adalah tanaman yang sehabis panen langsung dibongkar/dicabut, terdiri dari bawang merah, bawang putih, bawang daun, kentang, kol/kubis, kembang kol, petsai/sawi, wortel, lobak, dan kacang merah.
16. Tanaman yang dipanen berkali-kali (lebih dari satu kali)/belum habis adalah tanaman yang pemanenannya lebih dari satu kali dan biasanya dibongkar apabila panen terakhir sudah tidak memadai lagi, terdiri dari: kacang panjang, cabe besar, cabe rawit, jamur, tomat, terung, buncis, ketimun, labu siam, kangkung, bayam, melon, semangka, dan blewah.
17. Produksi hortikultura adalah hasil menurut bentuk produk dari setiap tanaman sayuran, buah-buahan, biofarmaka dan tanaman hias yang diambil berdasarkan luas yang dipanen/tanaman yang menghasilkan pada bulan/triwulan laporan.
18. Data perkebunan, baik perkebunan besar maupun perkebunan rakyat diperoleh dari Dinas Petanian Kabupaten Hulu Sungai Utara.
14. *Harvested area of vegetables is area of entirely plant harvested/demolished and plant harvested several times/undemolished.*
15. *Entirely plants harvested/demolished are plants usually harvested once and demolished to be substituted by other plants, consisting of: shallots, garlic, leeks, potato, cabbage, cauli flower, mustard green, carrots, chinese radish, and red kidney beans.*
16. *Plants harvested several times/undemolished are plants usually harvested more than once and demolished in the case that the last harvest was economically not profitable. They consist of : yard long beans, chili, small chili, mushroom, tomatoes, egg plant, french beans, cucumber, pumpkin/chajota, swamp cabbage, spinach, melon, watermelon, and blewah .*
17. *Horticulture production is the standard production quantity form of vegetable, fruit, medicinal and ornamental plant based on harvested area/the number of production plants reported monthly/quarterly.*
18. *Data on estates and smallholder plantation, are acquired from the Agricultural Service of Hulu Sungai Utara Regency.*

19. Penghitungan luas tanaman perkebunan besar adalah pada keadaan akhir.
20. Bentuk produksi perkebunan adalah; karet kering (karet), daun kering (teh dan tembakau), biji kering (kopi dan coklat), kulit kering (kayu manis dan kina), serat kering (rami), bunga kering (cengkeh), refined sugar (tebu dari perkebunan besar), gula mangkok (tebu dari perkebunan rakyat), ekivalen kopra (kopra), biji dan bunga (pala) serta minyak daun (sereh).
21. Persediaan akhir tahun produksi perkebunan besar bukan merupakan cadangan penyangga (buffer stock).
22. Data populasi ternak bersumber dari Dinas Pertanian Kabupaten Hulu Sungai Utara, sedangkan jumlah pemotongan ternak merupakan hasil Survei Laporan Pemotongan Ternak dan kalender pencatatan pemotongan hewan. Pengumpulan data pemotongan ternak dilakukan secara lengkap setiap triwulan di seluruh Rumah Potong Hewan (RPH) dan Tempat Pemotongan Hewan (TPH) yang ada di Indonesia.
23. Data statistik perikanan merupakan data sekunder yang bersumber dari Dinas Perikanan Kabupaten Hulu Sungai Utara. Statistik perikanan dibedakan atas data Perikanan Tangkap dan Perikanan Budidaya. Perikanan Tangkap diklasifikasikan atas
 19. *Planted areas of estates refer to condition at the end of the year.*
 20. *Production of estates crops are follows: dry rubber (rubber); dry leaves (tea and tobacco); dry beans (coffee and cocoa); dry bark (cassia vera and cinchona); dry fibre (rosella); dry flowers/buds (cloves); refined sugar (sugar cane from estate); cup sugar (sugar cane from smallholders); copra (copra); seeds and buds (nutmeg); and leaf oil (citronella).*
 21. *The production availability of estates at the end of year is not the buffer stock.*
 22. *Data of domestic livestock population are obtain from the Agricultural Service of Hulu Sungai Utara Regency, while data on the number of animals slaughtered are based on the quarterly survey and Livestock Cutting Record Calendar conducted by BPS. This survey is a complete enumeration on all slaughterhouses and abattoirs in Indonesia.*
 23. *Fishery Statistics are secondary data obtained from the Fishery Services of Hulu Sungai Utara Regency. Fishery statistics are categorized into capture fisheries and aquaculture. Capture fisheries are further classified into marine capture fisheries and inland*

penangkapan ikan di laut dan penangkapan ikan di perairan umum. Perikanan Budidaya diklasifikasikan atas jenis budidaya yaitu budidaya laut, tambak, kolam, karamba, jaring apung, dan sawah.

24. Rumah Tangga Perikanan Tangkap adalah rumah tangga yang melakukan kegiatan penangkapan ikan/binatang air lainnya/tanaman air dengan tujuan sebagian/seluruh hasilnya untuk dijual.
25. Rumah Tangga Perikanan Budidaya adalah rumah tangga yang melakukan kegiatan budidaya ikan/binatang air lainnya/tanaman air dengan tujuan sebagian/seluruh hasilnya untuk dijual. fasilitas.

open water capture fisheries. Aquaculture are further classified into several types of culture: marine culture, brackish water pond, fresh water pond, cage, floating net, and fish breeding in paddy fields.

24. *A capture fishery household is a household conducting activities in catching fishes/other aquatic animals/aquatic plants, for which the products are wholly or partly to be sold.*
25. *An aquaculture fishery household is a household conducting activities in culturing fishes/other aquatic animals/aquatic plants, for which the products are wholly or partly to be sold. different types of parameters.*

ULASAN**DESCRIPTION****Tanaman Pangan**

Luas panen padi di Kabupaten Hulu Sungai Utara tahun 2020 sebesar 19.131,80 hektar dengan produksi padi sebesar 103.749,20 ton. Selain padi, cadangan tanaman pangan lain yang banyak tersedia di Kabupaten Hulu Sungai Utara berturut-turut adalah jagung (1250,30 ton), ubi kayu (577,25 ton), ubi jalar (1699,61 ton), kacang tanah (328,39 ton), dan kacang hijau (3,20 ton). Varietas padi dengan luas tanam terbesar adalah mekongga sebesar 14.981,00 hektar.

Hortikultura

Luas tanam sayuran dan buah-buahan semusim di Kabupaten Hulu Sungai Utara tahun 2020 sebesar 135 hektar. Diantara buah dan sayuran semusim tersebut, yang produksinya paling banyak adalah cabai sebesar 84 hektar.

Produksi sayuran dan buah-buahan tahunan di Kabupaten Hulu Sungai Utara tahun 2020 sebesar 18.253,00 kuintal. Buah dan sayuran tahunan yang produksinya paling banyak berturut-turut adalah pisang (7.660 kuintal), mangga (3.334 kuintal), nangka/cempedak (1.940 kuintal), dan rambutan (1.473 kuintal).

Pisang (25.133 rumpun), mangga (27.168 pohon), dan rambutan (16.739 pohon) merupakan buah yang sangat berpotensi menjadi buah utama yang

Food Crops

Harvested area of paddy in Hulu Sungai Utara Regency in 2020 was 19,181.30 hectares with production of paddy 103,749.20 tons. Besides paddy, other food crop reserves that are widely available in Hulu Sungai Utara Regency were maize (1250.30 tons), cassava (577.25 tons), sweet potatoes (1,699.61 tons), peanuts (328.39 tons), and green bean (3.20 tons). Paddy varieties with the largest planting area were mekongga (14,981.00 hectares).

Horticulture

The harvested area for annual vegetables and fruits in Hulu Sungai Utara Regency in 2020 was 135. Among the seasonal fruits and vegetables, the most production was chili, the amount of 84 hectar.

Annual vegetable and fruit production in Hulu Sungai Utara Regency in 2020 was 18,252.00 quintals. Annual fruits and vegetables that produce the most in a row were banana (7,660 quintal), mango (3,334 quintal), jackfruit (1,940 quintal), and rambutan (1,473 quintal).

Bananas (25,133 clumps), mango (27.168 trees), and rambutan (16.739 trees) were the fruits that have the potential to become the main fruit

dikonsumsi masyarakat Kabupaten Hulu Sungai Utara karena jumlah tanaman yang berproduksinya cukup banyak.

consumed by the people of Hulu Sungai Utara Regency due to the large number of plants that produce them.

Perkebunan

Komoditas perkebunan yang paling banyak produksinya adalah Kelapa Sawit sebesar (39.223,70 ton) dengan luas areal tanaman perkebunan kelapa sawit sebesar 3.800,42 hektar. Sekitar 2/3 produksi sawit didominasi oleh perkebunan besar swasta, sisanya perkebunan rakyat.

Crops

The crops commodity with the most production was Palm Oil (39,223.70 tons) with an area of oil palm crops area of 3,800.42 hectares. Around 2/3 of palm oil production was dominated by large private crops, the rest was smallholder crops.

Peternakan

Jumlah ternak besar di Kabupaten Hulu Sungai Utara tahun 2020 paling banyak dipotong di Tempat Pemotongan Hewan (TPH)/Rumah Pemotongan Hewan (RPH) adalah kerbau sebanyak 317 ekor. Sebagian besar ternak yang dipotong merupakan ternak jantan. Daging kerbau dan sapi yang dipotong di TPH/RPH berturut-turut sebanyak 47.588 dan 20.462 kg.

Livestock

The number of large livestock in Hulu Sungai Utara Regency in 2020 that was the most slaughtered at the Animal Slaughterhouse (TPH) / Slaughterhouse (RPH) as many as 317 buffaloes. Most of the slaughtered cattle were male cattle. Buffalo meat and beef slaughtered in TPH / RPH were 47,588 and 20,462 kg, respectively.

Jumlah ternak kecil terbanyak adalah kambing sebanyak 543 ekor. Sedangkan jumlah ternak unggas terbanyak adalah ayam ras pedaging yang jumlahnya hampir 2 juta ekor.

The highest number of small livestock was 543 goats. While the largest number of poultry livestock is broilers which number almost 2 million.

Perikanan

Produksi perikanan didominasi oleh perikanan tangkap. Meskipun begitu, nilai rupiah yang dihasilkan lebih banyak dari subsektor perikanan

Fishery

Fisheries production was dominated by capture fisheries. Even so, the value of the rupiah produced of capture fishery was less than the aquaculture subsector.

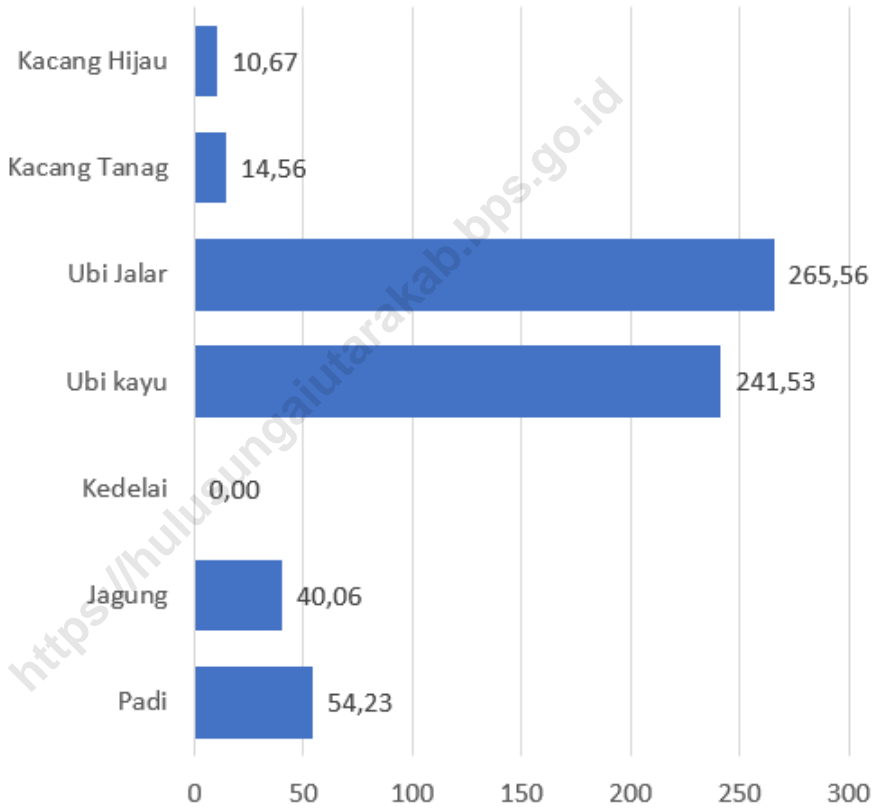
budidaya. Produksi perikanan budidaya di Kabupaten Hulu Sungai Utara pada tahun 2020 sebanyak 9.802,03 ton. Nilainya setara dengan 168.296.408 rupiah. Sedangkan perikanan tangkap sebanyak 12.316,33 ton dengan nilai sebesar 214.172.802 rupiah.

Aquaculture production in Hulu Sungai Utara Regency in 2020 was 9,802.03 tons. Its value was equivalent to 168,296,408 rupiah. Meanwhile, fishery production was 12,316.33 tons that valued about 214,172,802 rupiah.

<https://hulusungaiutarakab.bps.go.id>

Gambar 5.1
Figures

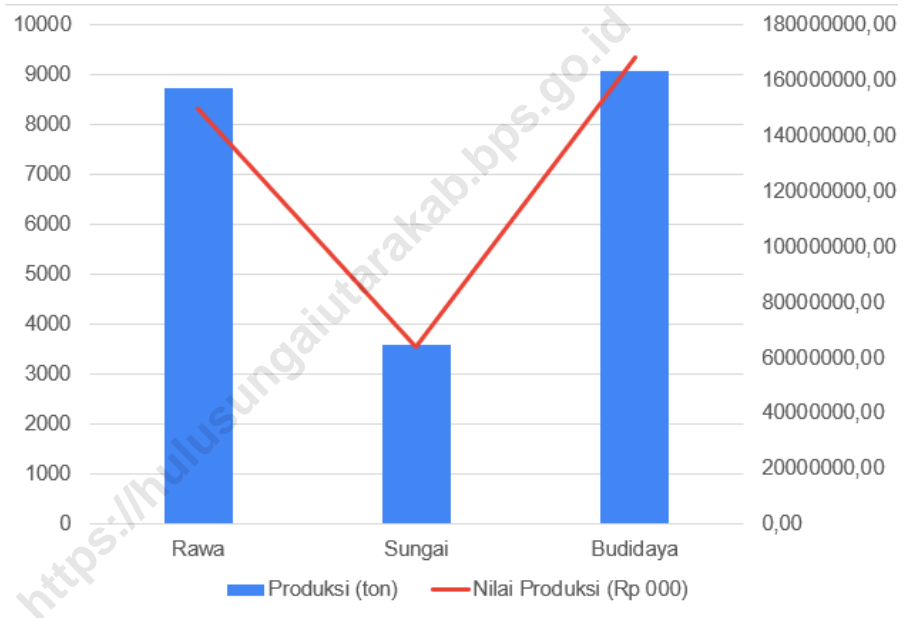
Produktivitas Tanaman Pangan di Kabupaten Hulu Sungai Utara, 2020
Productivity of Food Crops in Hulu Sungai Utara Regency, 2020



Sumber/Source: Dinas Pertanian Kabupaten Hulu Sungai Utara/Regional Office of Agriculture of Hulu Sungai Utara Regency

Gambar 5.2
Figures

Produksi dan Nilai Produksi Perikanan di Kabupaten Hulu Sungai Utara, 2020
Production and Production Value of Fishery in Hulu Sungai Utara Regency, 2020



Sumber/Source: Dinas Perikanan Kabupaten Hulu Sungai Utara/ Regional Office of Fishery of Hulu Sungai Utara Regency

5.1 TANAMAN PANGAN

FOOD CROPS

Tabel 5.1.1 Luas Panen, Produksi, dan Produktivitas Padi Menurut Kecamatan di Kabupaten Hulu Sungai Utara, 2020^x
Harvested Area, Production, and Productivity of Paddy by Subdistrict in Hulu Sungai Utara Regency, 2020^x

Kecamatan Subdistrict	Luas Panen/ Harvested Area (Ha)	Produksi/ Production (Ton)	Produktivitas/ Productivity (kuintal/ha)
(1)	(2)	(3)	(4)
Danau Panggang	1 761,10	9 670,70	54,91
Paminggir	132,00	712,80	54,00
Babirik	2 832,10	15 598,40	55,08
Sungai Pandan	3 088,30	17 089,60	55,34
Sungai Tabukan	1 588,00	8 743,10	55,06
Amuntai Selatan	1 557,90	8 327,70	53,45
Amuntai Tengah	2 152,50	11 420,70	53,06
Banjang	2 721,40	14 424,10	53,00
Amuntai Utara	2 075,20	11 202,60	53,98
Haur Gading	1 223,30	6 559,50	53,62
Hulu Sungai Utara	19 131,80	103 749,20	54,23

Catatan/Note: ¹ Kualitas produksi gabah kering giling/*The production is in term of dry unhusked paddy*

² Angka Sementara Kabupaten/ *Regency's preliminary figures*

Sumber/Source: Dinas Pertanian Kabupaten Hulu Sungai Utara, Laporan Statistik Pertanian (SP) Tanaman Pangan/
Regional Office of Agriculture of Hulu Sungai Utara Regency, Agriculture Statistic Report of Food Crops

Tabel 5.1.2 Luas Panen, Produksi, dan Produktivitas Jagung Menurut Kecamatan di Kabupaten Hulu Sungai Utara, 2020^x
Harvested Area, Production, and Productivity of Maize by Subdistrict in Hulu Sungai Utara Regency, 2020^x

Kecamatan Subdistrict	Luas Panen/ Harvested Area (Ha)	Produksi/ Production (Ton)	Produktivitas/ Productivity (kuintal/ha)
(1)	(2)	(3)	(4)
Danau Panggang	1,00	4,00	40,00
Paminggir	-	-	-
Babirik	4,90	18,60	38,00
Sungai Pandan	14,80	58,30	39,42
Sungai Tabukan	2,00	8,90	44,50
Amuntai Selatan	-	-	-
Amuntai Tengah	49,80	213,20	42,81
Banjang	202,60	764,70	37,74
Amuntai Utara	35,00	175,00	50,00
Haur Gading	2,00	7,60	38,00
Hulu Sungai Utara	312,10	1 250,30	40,06

Catatan/Note: ¹ Angka Sementara Kabupaten/ Regency's preliminary figures

Sumber/Source: Dinas Pertanian Kabupaten Hulu Sungai Utara, Laporan Statistik Pertanian (SP) Tanaman Pangan/
 Regional Office of Agriculture of Hulu Sungai Utara Regency, Agriculture Statistic Report of Food Crops

Tabel
Table 5.1.3**Luas Panen, Produksi, dan Produktivitas Kedelai Menurut Kecamatan di Kabupaten Hulu Sungai Utara, 2020^x**
Harvested Area, Production, and Productivity of Soybeans by Subdistrict in Hulu Sungai Utara Regency, 2020^x

Kecamatan Subdistrict	Luas Panen/ Harvested Area (Ha)	Produksi/ Production (Ton)	Produktivitas/ Productivity (kuintal/ha)
(1)	(2)	(3)	(4)
Danau Panggang	-	-	-
Paminggir	-	-	-
Babirik	-	-	-
Sungai Pandan	-	-	-
Sungai Tabukan	-	-	-
Amuntai Selatan	-	-	-
Amuntai Tengah	-	-	-
Banjang	-	-	-
Amuntai Utara	-	-	-
Haur Gading	-	-	-
Hulu Sungai Utara	-	-	-

Catatan/Note: ¹ Angka Sementara Kabupaten/ Regency's preliminary figures

Sumber/Source: Dinas Pertanian Kabupaten Hulu Sungai Utara, Laporan Statistik Pertanian (SP) Tanaman Pangan/
Regional Office of Agriculture of Hulu Sungai Utara Regency, Agriculture Statistic Report of Food Crops

Tabel 5.1.4 Luas Panen, Produksi, dan Produktivitas Ubi Kayu Menurut Kecamatan di Kabupaten Hulu Sungai Utara, 2020^x
Table 5.1.4 *Harvested Area, Production, and Productivity of Cassava by Subdistrict in Hulu Sungai Utara Regency, 2020^x*

Kecamatan Subdistrict	Luas Panen/ Harvested Area (Ha)	Produksi/ Production (Ton)	Produktivitas/ Productivity (kuintal/ha)
(1)	(2)	(3)	(4)
Danau Panggang	-	-	-
Paminggir	-	-	-
Babirik	-	-	-
Sungai Pandan	6,90	152,75	221,38
Sungai Tabukan	2,00	40,00	200,00
Amuntai Selatan	-	-	-
Amuntai Tengah	-	-	-
Banjang	12,00	312,00	260,00
Amuntai Utara	3,00	72,50	241,67
Haur Gading	-	-	-
Hulu Sungai Utara	23,90	577,25	241,53

Catatan/Note: ¹ Angka Sementara Kabupaten/ Regency's preliminary figures

Sumber/Source: Dinas Pertanian Kabupaten Hulu Sungai Utara, Laporan Statistik Pertanian (SP) Tanaman Pangan/
 Regional Office of Agriculture of Hulu Sungai Utara Regency, Agriculture Statistic Report of Food Crops

Tabel
Table 5.1.5**Luas Panen, Produksi, dan Produktivitas Ubi Jalar Menurut Kecamatan di Kabupaten Hulu Sungai Utara, 2020^x**
Harvested Area, Production, and Productivity of Sweet Potatoes by Subdistrict in Hulu Sungai Utara Regency 2020^x

Kecamatan Subdistrict	Luas Panen/ Harvested Area (Ha)	Produksi/ Production (Ton)	Produktivitas/ Productivity (kuintal/ha)
(1)	(2)	(3)	(4)
Danau Panggang	-	-	-
Paminggir	-	-	-
Babirik	-	-	-
Sungai Pandan	20,80	590,88	284,08
Sungai Tabukan	16,70	348,23	208,52
Amuntai Selatan	-	-	-
Amuntai Tengah	22,50	660,50	293,56
Banjang	-	-	-
Amuntai Utara	4,00	100,00	250,00
Haur Gading	-	-	-
Hulu Sungai Utara	64,00	1 699,61	265,56

Catatan/Note: ¹ Angka Sementara Kabupaten/ Regency's preliminary figuresSumber/Source: Dinas Pertanian Kabupaten Hulu Sungai Utara, Laporan Statistik Pertanian (SP) Tanaman Pangan/
Regional Office of Agriculture of Hulu Sungai Utara Regency, Agriculture Statistic Report of Food Crops

Tabel
Table 5.1.6

Luas Panen, Produksi, dan Produktivitas Kacang Tanah Menurut Kecamatan di Kabupaten Hulu Sungai Utara, 2020*
Harvested Area, Production, and Productivity of Peanuts by Subdistrict in Hulu Sungai Utara Regency, 2020*

Kecamatan Subdistrict	Luas Panen/ Harvested Area (Ha)	Produksi/ Production (Ton)	Produktivitas/ Productivity (kuintal/ha)
(1)	(2)	(3)	(4)
Danau Panggang	-	-	-
Paminggir	-	-	-
Babirik	-	-	-
Sungai Pandan	-	-	-
Sungai Tabukan	-	-	-
Amuntai Selatan	-	-	-
Amuntai Tengah	200,50	281,47	14,04
Banjang	25,00	46,92	18,77
Amuntai Utara	-	-	-
Haur Gading	-	-	-
Hulu Sungai Utara	225,50	328,39	14,56

Catatan/Note: ¹ Angka Sementara Kabupaten/ Regency's preliminary figures

Sumber/Source: Dinas Pertanian Kabupaten Hulu Sungai Utara, Laporan Statistik Pertanian (SP) Tanaman Pangan/
Regional Office of Agriculture of Hulu Sungai Utara Regency, Agriculture Statistic Report of Food Crops

Tabel
Table 5.1.7**Luas Panen, Produksi, dan Produktivitas Kacang Hijau Menurut Kecamatan di Kabupaten Hulu Sungai Utara, 2020******Harvested Area, Production, and Productivity of Green Beans by Subdistrict in Hulu Sungai Utara Regency, 2020****

Kecamatan Subdistrict	Luas Panen/ Harvested Area (Ha)	Produksi/ Production (Ton)	Produktivitas/ Productivity (kuintal/ha)
(1)	(2)	(3)	(4)
Danau Panggang	-	-	-
Paminggir	-	-	-
Babirik	-	-	-
Sungai Pandan	-	-	-
Sungai Tabukan	1,00	1,00	10,00
Amuntai Selatan	-	-	-
Amuntai Tengah	-	-	-
Banjang	-	-	-
Amuntai Utara	2,00	2,20	11,00
Haur Gading	-	-	-
Hulu Sungai Utara	3,00	3,20	10,67

Catatan/Note: ¹ Angka Sementara Kabupaten/ Regency's preliminary figures

Sumber/Source: Dinas Pertanian Kabupaten Hulu Sungai Utara, Laporan Statistik Pertanian (SP) Tanaman Pangan/
Regional Office of Agriculture of Hulu Sungai Utara Regency, Agriculture Statistic Report of Food Crops

Tabel
Table 5.1.8

Luas Serangan dan Kerusakan Tanaman Padi Menurut Jenis Serangan di Kabupaten Hulu Sungai Utara (Hektar), 2020^x
Attacked and Damaged Area of Paddy by Type of Attack in Hulu Sungai Utara Regency (Hectare), 2020^x

<i>Jenis Serangan/Type of Attack</i>	Ludi	Puso
(1)	(2)	(3)
Hama Putih Palsu	-	-
Penggerek Batang	-	-
Tikus	6,30	5,00
Wereng Batang Coklat	0,30	-
Ulat Grayak	-	-
Walang Sangit	3,00	-
Babi	-	-
Penyakit Blas	365,00	-
Penyakit Tungro	-	-
Penyakit Bukane	-	-
Banjir	512,00	345,00
Kekeringan	-	-
Belalang	-	-
Hama Timnik	-	-
Siput Murbei	-	-
Burung	-	-
Orong-orong	-	-
Bercak Coklat/BLB	-	-
Hulu Sungai Utara	886,60	350,00

Catatan/Note: ¹ Angka Sementara Kabupaten/ Regency's preliminary figures

Sumber/Source: Dinas Pertanian Kabupaten Hulu Sungai Utara/Regional Office of Agriculture of Hulu Sungai Utara Regency

Tabel
Table 5.1.9**Luas Serangan dan Kerusakan Tanaman Jagung Menurut Jenis Serangan di Kabupaten Hulu Sungai Utara (Hektar), 2020****Attacked and Damaged Area of Maize by Type of Attack in Hulu Sungai Utara Regency (Hectare), 2020**

Jenis Serangan/Type of Attack	Ludi	Puso
(1)	(2)	(3)
Bulai	-	-
Kera	-	-
Ulat Daun	-	-
Ulat Grayak	-	-
Banjir	-	4,00
Kekeringan	-	-
Tikus	-	-
Hulu Sungai Utara	-	4,00

Catatan/Note: ¹ Angka Sementara Kabupaten/ Regency's preliminary figures

Sumber/Source: Dinas Pertanian Kabupaten Hulu Sungai Utara/Regional Office of Agriculture of Hulu Sungai Utara Regency

Tabel
Table 5.1.10

Luas Serangan dan Kerusakan Tanaman Kedelai Menurut Jenis Serangan di Kabupaten Hulu Sungai Utara (Hektar), 2020^x
Attacked and Damaged Area of Soybeans by Type of Attack in Hulu Sungai Utara Regency (Hectare), 2020^x

Jenis Serangan/Type of Attack (1)	Ludi (2)	Puso (3)
Ulat Jengkal	-	-
Penggerek Batang	-	-
Kekeringan	-	-
Banjir	-	-
Ulat Grayak	-	-
Kumbang Daun	-	-
Kutu Kebol	-	-
Belalang	-	-
Penggulung Daun	-	-
Hulu Sungai Utara	-	-

Catatan/Note: ¹ Angka Sementara Kabupaten/ Regency's preliminary figures

Sumber/Source: Dinas Pertanian Kabupaten Hulu Sungai Utara/Regional Office of Agriculture of Hulu Sungai Utara Regency

Tabel
Table 5.1.11

Luas Serangan dan Kerusakan Tanaman Kacang Tanah Menurut Jenis Serangan di Kabupaten Hulu Sungai Utara (Hektar), 2020^x
Attacked and Damaged Area of Peanuts by Type of Attack in Hulu Sungai Utara Regency (Hectare), 2020^x

Jenis Serangan/Type of Attack	Ludi	Puso
(1)	(2)	(3)
Babi Hutan	-	-
Ulat Grayak	-	-
Banjir	-	-
Kekeringan	-	-
Tikus	-	-
Ulat Jengkal	-	-
Hulu Sungai Utara	-	-

Catatan/Note: ¹ Angka Sementara Kabupaten/ Regency's preliminary figures

Sumber/Source: Dinas Pertanian Kabupaten Hulu Sungai Utara/Regional Office of Agriculture of Hulu Sungai Utara Regency

Tabel
Table 5.1.12

Luas Tanam Padi, Jagung, Ubi Kayu, Ubi Jalar, Kacang Tanah, Kacang Kedelai, dan Kacang Hijau Menurut Kecamatan di Kabupaten Hulu Sungai Utara (Hektar), 2020^x

Planting Area of Paddy, Maize, Cassava, Sweet Potatoes, Peanuts, Soybeans, and Green Beans by Subdistrict in Hulu Sungai Utara Regency (Hectare), 2020^x

Kecamatan/ Subdistrict	Padi/ Paddy	Jagung/ Maize	Ubi Kayu/ Cassava	Ubi Jalar/ Sweet Potatoes	Kacang Tanah/ Peanuts	Kedelai/ Soybeans	Kacang Hijau/ Green Beans
(1)	(2)	(3)	(4)	(5)	(6)	(7)	(8)
Danau Panggang	1 801,00	1,00	-	-	-	-	-
Paminggir	135,00	-	-	-	-	-	-
Babirik	2 951,00	7,00	-	-	-	-	-
Sungai Pandan	3 277,00	15,00	7,00	21,00	-	-	-
Sungai Tabukan	1 631,00	2,00	2,00	17,00	-	-	1,00
Amuntai Selatan	1 682,00	1,00	-	-	-	-	-
Amuntai Tengah	2 232,00	61,00	-	23,00	205,00	-	-
Banjang	2 783,00	208,00	12,00	-	25,00	-	-
Amuntai Utara	2 152,00	35,00	3,00	4,00	-	-	2,00
Haur Gading	1 270,00	2,00	-	-	-	-	-
Hulu Sungai Utara	19 914,00	332,00	24,00	65,00	230,00	-	3,00

Catatan/Note: ¹ Angka Sementara Kabupaten/ Regency's preliminary figures

Sumber/Source: Dinas Pertanian Kabupaten Hulu Sungai Utara/Regional Office of Agriculture of Hulu Sungai Utara Regency

Tabel
Table 5.1.13

Luas Tanam Padi Menurut Kecamatan dan Varietas Padi di Kabupaten Hulu Sungai Utara (Hektar), 2020^x
Plantation Area of Paddy by Subdistrict and Variety in Hulu Sungai Utara Regency (Hectare), 2020^x

Kecamatan/ Subdistrict	Ciherang	Mekongga	Cibogo	Cisokan	PB 42	IR 42
(1)	(2)	(3)	(4)	(5)	(6)	(7)
Danau Panggang	-	1 776,00	-	-	-	-
Paminggir	-	135,00	-	-	-	-
Babirik	240,00	2 646,00	-	-	-	-
Sungai Pandan	354,00	1 996,00	1,00	9,00	28,00	-
Sungai Tabukan	177,00	1 045,00	35,00	-	50,00	5,00
Amuntai Selatan	90,00	1 178,00	-	-	25,00	-
Amuntai Tengah	-	1 778,00	-	7,00	-	5,00
Banjang	408,00	1 559,00	-	50,00	-	25,00
Amuntai Utara	58,00	1 799,00	-	-	-	-
Haur Gading	15,00	1 069,00	-	-	-	-
Hulu Sungai Utara	1 342,00	14 981,00	36,00	66,00	103,00	35,00

Lanjutan Tabel/*Continued Table* 5.1.13

Kecamatan/ Subdistrict	IR 66	Inpari 2	Inpari 9	Inpari 13	Inpari 17	Inpari 20
(1)	(8)	(9)	(10)	(11)	(12)	(13)
Danau Panggang	-	-	-	-	-	-
Paminggir	-	-	-	-	-	-
Babirik	-	-	-	-	-	-
Sungai Pandan	31,00	2,00	-	-	5,00	8,00
Sungai Tabukan	-	-	-	3,00	106,00	-
Amuntai Selatan	10,00	-	14,00	-	-	-
Amuntai Tengah	-	-	-	-	-	-
Banjang	367,00	-	30,00	-	-	-
Amuntai Utara	34,00	-	27,00	-	-	-
Haur Gading	115,00	-	-	-	-	-
Hulu Sungai Utara	557,00	2,00	71,00	3,00	111,00	8,00

Lanjutan Tabel/*Continued Table* 5.1.13

Kecamatan/ Subdistrict	Inpari 30	Inpari 32	Siam Kerdil	Sentani	IR Manok	Siam Hihip
(1)	(14)	(15)	(16)	(17)	(18)	(19)
Danau Panggang	25,00	-	-	-	-	-
Paminggir	-	-	-	-	-	-
Babirik	65,00	-	-	-	-	-
Sungai Pandan	744,00	47,00	-	52,00	-	-
Sungai Tabukan	155,00	-	-	55,00	-	-
Amuntai Selatan	332,00	-	18,00	15,00	-	-
Amuntai Tengah	-	-	432,00	10,00	-	-
Banjang	229,00	-	115,00	-	-	-
Amuntai Utara	216,00	18,00	-	-	-	-
Haur Gading	-	35,00	-	36,00	-	-
Hulu Sungai Utara	1 766,00	100,00	565,00	168,00	-	-

Catatan/Note: ¹ Angka Sementara Kabupaten/ *Regency's preliminary figures*

Sumber/Source: Dinas Pertanian Kabupaten Hulu Sungai Utara/*Regional Office of Agriculture of Hulu Sungai Utara Regency*

**5.2 HORTIKULTURA
HORTICULTURE**

Tabel 5.2.1 Luas Panen Tanaman Sayuran Menurut Kecamatan dan Jenis Tanaman di Kabupaten Hulu Sungai Utara (ha), 2019 dan 2020
Harvested Area of Vegetables by Subdistrict and Kind of Plant in Hulu Sungai Utara Regency (ha), 2019 and 2020

Kecamatan Subdistrict	Bawang Merah Shallot		Cabai Besar Chili/Big Chili	
	2019	2020*	2019	2020*
(1)	(2)	(3)	(4)	(5)
Danau Panggang	-	-	-	-
Paminggir	-	-	-	-
Babirik	-	-	5	6
Sungai Pandan	-	-	8	5
Sungai Tabukan	-	-	-	-
Amuntai Selatan	-	-	-	-
Amuntai Tengah	-	-	9	9
Banjang	-	1	8	5
Amuntai Utara	-	-	-	-
Haur Gading	-	-	-	-
Hulu Sungai Utara	-	1	30	25

Lanjutan Tabel/*Continued Table* 5.2.1

Kecamatan Subdistrict	Cabai Rawit <i>Chili/Cayenne Pepper</i>		Kentang <i>Potato</i>	
	2019	2020*	2019	2020*
(1)	(6)	(7)	(8)	(9)
Danau Panggang	-	-	-	-
Paminggir	-	-	-	-
Babirik	5	5	-	-
Sungai Pandan	8	4	-	-
Sungai Tabukan	-	-	-	-
Amuntai Selatan	-	-	-	-
Amuntai Tengah	-	-	-	-
Banjang	4	11	-	-
Amuntai Utara	1	1	-	-
Haur Gading	-	-	-	-
Hulu Sungai Utara	18	21	-	-

Lanjutan Tabel/*Continued Table 5.2.1*

Kecamatan Subdistrict	Kubis Cabbage		Tomat Tomato	
	2019	2020*	2019	2020*
(1)	(10)	(11)	(12)	(13)
Danau Panggang	-	-	-	-
Paminggir	-	-	-	-
Babirik	-	-	-	-
Sungai Pandan	-	-	5	2
Sungai Tabukan	-	-	-	-
Amuntai Selatan	-	-	-	-
Amuntai Tengah	-	-	6	4
Banjang	-	-	4	-
Amuntai Utara	-	-	1	-
Haur Gading	-	-	-	-
Hulu Sungai Utara	-	-	16	6

Lanjutan Tabel/*Continued Table* 5.2.1

Kecamatan Subdistrict	Bawang Putih Garlic		Kacang Panjang Long Beans	
	2019	2020 ^x	2019	2020 ^x
(1)	(14)	(15)	(16)	(17)
Danau Panggang	-	-	-	-
Paminggir	-	-	-	-
Babirik	-	-	-	-
Sungai Pandan	-	-	4	4
Sungai Tabukan	-	-	-	-
Amuntai Selatan	-	-	-	-
Amuntai Tengah	-	-	-	-
Banjang	-	-	8	-
Amuntai Utara	-	-	-	1
Haur Gading	-	-	-	-
Hulu Sungai Utara	-	-	12	5

Lanjutan Tabel/*Continued Table 5.2.1*

Kecamatan Subdistrict	Ketimun Cucumber		Semangka Water Melon		Terung Eggplant	
	2019	2020 ^x	2019	2020 ^x	2019	2020 ^x
(1)	(18)	(19)	(20)	(21)	(22)	(23)
Danau Panggang	-	-	-	-	-	-
Paminggir	-	-	-	-	-	-
Babirik	-	-	-	-	15	15
Sungai Pandan	3	2	-	-	5	2
Sungai Tabukan	-	-	-	-	-	-
Amuntai Selatan	-	-	-	-	-	-
Amuntai Tengah	-	-	-	-	-	-
Banjang	9	2	3	4	4	-
Amuntai Utara	-	-	-	6	-	-
Haur Gading	-	-	-	-	-	-
Hulu Sungai Utara	12	4	3	10	24	17

Catatan/Note: Angka Sementara (ASEM)/ Preliminary Figures

Sumber/Source: BPS, Statistik Pertanian Hortikultura SPH-SBS/BPS-Statistics Indonesia, Agricultural Statistic for Horticulture SPH-SBS

Tabel
Table 5.2.2

Produksi Tanaman Sayuran Menurut Kecamatan dan Jenis Tanaman di Kabupaten Hulu Sungai Utara (kuintal), 2019 dan 2020

Production of Vegetables by Subdistrict and Kind of Plant in Hulu Sungai Utara Regency (quintal), 2019 and 2020

Kecamatan Subdistrict	Bawang Merah Shallot		Cabai Besar Chili/Big Chili	
	2019	2020*	2019	2020*
(1)	(2)	(3)	(4)	(5)
Danau Panggang	-	-	-	-
Paminggir	-	-	-	-
Babirik	-	-	365	447
Sungai Pandan	-	-	583	367
Sungai Tabukan	-	-	-	-
Amuntai Selatan	-	-	-	-
Amuntai Tengah	-	-	658	662
Banjang	-	30	582	366
Amuntai Utara	-	-	-	-
Haur Gading	-	-	-	-
Hulu Sungai Utara	-	30	2 188	1 842

Lanjutan Tabel/*Continued Table 5.2.2*

Kecamatan Subdistrict	Cabai Rawit Chili/Cayenne Pepper		Kentang Potato	
	2019	2020*	2019	2020*
(1)	(6)	(7)	(8)	(9)
Danau Panggang	-	-	-	-
Paminggir	-	-	-	-
Babirik	288	290	-	-
Sungai Pandan	471	235	-	-
Sungai Tabukan	-	-	-	-
Amuntai Selatan	-	-	-	-
Amuntai Tengah	-	-	-	-
Banjang	232	645	-	-
Amuntai Utara	59	58	-	-
Haur Gading	-	-	-	-
Hulu Sungai Utara	1 050	1 228	-	-

Lanjutan Tabel/*Continued Table 5.2.2*

Kecamatan Subdistrict	Kubis Cabbage		Tomat Tomato	
	2019	2020*	2019	2020*
(1)	(10)	(11)	(12)	(13)
Danau Panggang	-	-	-	-
Paminggir	-	-	-	-
Babirik	-	-	-	-
Sungai Pandan	-	-	340	136
Sungai Tabukan	-	-	-	-
Amuntai Selatan	-	-	-	-
Amuntai Tengah	-	-	407	273
Banjang	-	-	274	-
Amuntai Utara	-	-	68	-
Haur Gading	-	-	-	-
Hulu Sungai Utara	-	-	1 089	409

Lanjutan Tabel/Continued Table 5.2.2

Kecamatan Subdistrict	Bawang Putih Garlic		Kacang Panjang Long Beans	
	2019	2020 ^x	2019	2020 ^x
(1)	(14)	(15)	(16)	(17)
Danau Panggang	-	-	-	-
Paminggir	-	-	-	-
Babirik	-	-	-	-
Sungai Pandan	-	-	242	241
Sungai Tabukan	-	-	-	-
Amuntai Selatan	-	-	-	-
Amuntai Tengah	-	-	-	-
Banjang	-	-	480	-
Amuntai Utara	-	-	-	60
Haur Gading	-	-	-	-
Hulu Sungai Utara	-	-	722	301

Lanjutan Tabel/*Continued Table 5.2.2*

Kecamatan Subdistrict	Ketimun Cucumber		Semangka Water Melon		Terung Eggplant	
	2019	2020*	2019	2020*	2019	2020*
(1)	(18)	(19)	(20)	(21)	(22)	(23)
Danau Panggang	-	-	-	-	-	-
Paminggir	-	-	-	-	-	-
Babirik	-	-	-	-	710	724
Sungai Pandan	180	124	-	-	230	94
Sungai Tabukan	-	-	-	-	-	-
Amuntai Selatan	-	-	-	-	-	-
Amuntai Tengah	-	-	-	-	-	-
Banjang	648	144	225	311	184	-
Amuntai Utara	-	-	-	506	-	-
Haur Gading	-	-	-	-	-	-
Hulu Sungai Utara	828	268	225	817	1 124	818

Catatan/Note: Angka Sementara (ASEM)/ Preliminary Figures

Sumber/Source: BPS, Statistik Pertanian Hortikultura SPH-SBS/BPS-Statistics Indonesia, Agricultural Statistic for Horticulture SPH-SBS

Tabel 5.2.3
Table

Luas Panen Tanaman Sayuran dan Buah-buahan Semusim Menurut Jenis Tanaman di Kabupaten Hulu Sungai Utara, 2017–2020
Harvested Area of Seasonal Vegetables and Fruits by Kind of Plant in Hulu Sungai Utara Regency, 2017–2020

Jenis Tanaman/Kind of Plants	Satuan/Units	2017	2018	2019	2020 ^x
(1)	(2)	(3)	(4)	(5)	(6)
Sayuran/ Vegetables					
Bawang Daun/ <i>Wlech Onion</i>	ha	–	–	-	-
Bawang Merah/ <i>Shallot</i>	ha	2,00	–	-	1
Bawang Putih/ <i>Garlic</i>	ha	–	–	-	-
Bayam/ <i>Spinach</i>	ha	–	–	-	-
Buncis/ <i>Green Bean</i>	ha	–	–	-	-
Cabai Besar/ <i>Chili (Capsicum Annum)</i>	ha	31,00	36,00	30,00	25
Cabai Rawit/ <i>Chili (Capsicum Frutescens)</i>	ha	15,00	20,00	18,00	21
Cabai/ Chili	ha	46,00	56,00	48,00	46
Jamur/ <i>Mushroom</i>	m2	10,00	2,00	-	-
Kacang Merah/ <i>Red Bean</i>	ha	–	–	-	-
Kacang Panjang/ <i>Yarldlong Bean</i>	ha	14,00	13,00	12,00	5
Kangkung/ <i>Kangkong</i>	ha	–	–	-	-
Kembang Kol/ <i>Cauliflower</i>	ha	–	–	-	-
Kentang/ <i>Potato</i>	ha	–	–	-	-
Ketimun/ <i>Cucumber</i>	ha	18,00	15,00	12,00	4
Kubis/ <i>Cabbage</i>	ha	–	–	-	-
Labu Siam/ <i>Chayote</i>	ha	–	–	-	-
Lobak/ <i>Radish</i>	ha	–	–	-	-
Paprika/ <i>Bell Pepper</i>	ha	–	–	-	-
Petsai/Sawi/ <i>Chinese Cabbage /Mustard Green</i>	ha	–	–	-	-
Terung/ <i>Eggplant</i>	ha	18,00	19,00	24,00	17
Tomat/ <i>Tomato</i>	ha	13,00	8,00	16,00	6
Wortel/ <i>Carrot</i>	ha	–	–	-	-
Buah–buahan/ Fruits					
Blewah/ <i>Cantaloupe</i>	ha	–	–	-	-
Melon/ <i>Melon</i>	ha	–	–	-	-
Semangka/ <i>Watermelon</i>	ha	–	2,00	3,00	10
Stroberi/ <i>Strawberry</i>	ha	–	–	-	-

Catatan/Note: Angka Sementara (ASEM)/ Preliminary Figures

Sumber/Source: BPS, Statistik Pertanian Hortikultura SPH-SBS/BPS-Statistics Indonesia, Agricultural Statistic for Horticulture SPH-SBS

Tabel
Table 5.2.4**Produksi Tanaman Sayuran dan Buah-buahan Semusim Menurut Jenis Tanaman di Kabupaten Hulu Sungai Utara, 2017–2020****Production of Seasonal Vegetables and Fruits by Kind of Plant in Hulu Sungai Utara Regency, 2017–2020**

Jenis Tanaman/Kind of Plants	Satuan/Units	2017	2018	2019	2020*
(1)	(2)	(3)	(4)	(5)	(6)
Sayuran/ Vegetables					
Bawang Daun/ <i>Wlech Onion</i>	kw/ <i>qui</i>	–	–	–	–
Bawang Merah/ <i>Shallot</i>	kw/ <i>qui</i>	60,00	–	–	30
Bawang Putih/ <i>Garlic</i>	kw/ <i>qui</i>	–	–	–	–
Bayam/ <i>Spinach</i>	kw/ <i>qui</i>	–	–	–	–
Buncis/ <i>Green Bean</i>	kw/ <i>qui</i>	–	–	–	–
Cabai Besar/ <i>Chili (Capsicum Annum)</i>	kw/ <i>qui</i>	2 178,00	2 608,00	2 188,00	1 842
Cabai Rawit/ <i>Chili (Capsicum Frutescens)</i>	kw/ <i>qui</i>	790,00	1 153,00	1 050,00	1 228
Cabai/ Chili	kw/ qui	2 968,00	3 761,00	3 238,00	3 070
Jamur/ <i>Mushroom</i>	kg	58,00	10,00	–	–
Kacang Merah/ <i>Red Bean</i>	kw/ <i>qui</i>	–	–	–	–
Kacang Panjang/ <i>Yarldlong Bean</i>	kw/ <i>qui</i>	837,00	780,00	722,00	301
Kangkung/ <i>Kangkong</i>	kw/ <i>qui</i>	–	–	–	–
Kembang Kol/ <i>Cauliflower</i>	kw/ <i>qui</i>	–	–	–	–
Kentang/ <i>Potato</i>	kw/ <i>qui</i>	–	–	–	–
Ketimun/ <i>Cucumber</i>	kw/ <i>qui</i>	1 330,00	1 032,00	828,00	268
Kubis/ <i>Cabbage</i>	kw/ <i>qui</i>	–	–	–	–
Labu Siam/ <i>Chayote</i>	kw/ <i>qui</i>	–	–	–	–
Lobak/ <i>Radish</i>	kw/ <i>qui</i>	–	–	–	–
Paprika/ <i>Bell Pepper</i>	kw/ <i>qui</i>	–	–	–	–
Petsai/Sawi/ <i>Chinese Cabbage /Mustard Green</i>	kw/ <i>qui</i>	–	–	–	–
Terung/ <i>Eggplant</i>	kw/ <i>qui</i>	835,00	887,00	1 124,00	818
Tomat/ <i>Tomato</i>	kw/ <i>qui</i>	718,00	541,00	1 089,00	409
Wortel/ <i>Carrot</i>	kw/ <i>qui</i>	–	–	–	–
Buah–buahan/ Fruits					
Blewah/ <i>Cantaloupe</i>	kw/ <i>qui</i>	–	–	–	–
Melon/ <i>Melon</i>	kw/ <i>qui</i>	–	–	–	–
Semangka/ <i>Watermelon</i>	kw/ <i>qui</i>	–	150,00	225,00	817
Stroberi/ <i>Strawberry</i>	kw/ <i>qui</i>	–	–	–	–

Catatan/Note: Angka Sementara (ASEM)/ Preliminary Figures

Sumber/Source: BPS, Statistik Pertanian Hortikultura SPH-SBS/BPS-Statistics Indonesia, Agricultural Statistic for Horticulture SPH-SBS

Tabel
Table 5.2.5

Luas Panen Tanaman Biofarmaka Menurut Kecamatan dan Jenis Tanaman di Kabupaten Hulu Sungai Utara (m²), 2019 dan 2020
Harvested Area of Medicinal Plants by Subdistrict and Kind of Plant in Hulu Sungai Utara Regency (m²), 2019 and 2020

Kecamatan Subdistrict	Jahe Ginger		Laos/Lengkuas Galanga		Kencur East Indian Galangal	
	2019	2020 ^x	2019	2020 ^x	2019	2020 ^x
(1)	(2)	(3)	(4)	(5)	(6)	(7)
Danau Panggang	-	-	-	-	-	-
Paminggir	-	-	-	-	-	-
Babirik	-	-	-	-	-	-
Sungai Pandan	-	-	-	-	-	-
Sungai Tabukan	8	5	8	5	9	5
Amuntai Selatan	-	-	-	-	-	-
Amuntai Tengah	-	-	-	-	-	-
Banjang	-	-	-	-	-	-
Amuntai Utara	-	-	-	-	-	-
Haur Gading	-	-	-	-	-	-
Hulu Sungai Utara	8	5	8	5	9	5

Lanjutan Tabel/*Continued Table 5.2.5*

Kecamatan Subdistrict	Kunyit Turmeric		Temuireng Black Turmeric		Temulawak Java Turmeric	
	2019	2020 ^x	2019	2020 ^x	2019	2020 ^x
(1)	(8)	(9)	(10)	(11)	(12)	(13)
Danau Panggang	-	-	-	-	-	-
Paminggir	-	-	-	-	-	-
Babirik	-	-	-	-	-	-
Sungai Pandan	-	-	-	-	-	-
Sungai Tabukan	8	6	-	-	-	-
Amuntai Selatan	-	-	-	-	-	-
Amuntai Tengah	-	-	-	-	-	-
Banjang	-	-	-	-	-	-
Amuntai Utara	-	-	-	-	-	-
Haur Gading	-	-	-	-	-	-
Hulu Sungai Utara	8	6	-	-	-	-

Catatan/Note: Angka Sementara (ASEM)/ Preliminary Figures

Sumber/Source: BPS, Statistik Pertanian Hortikultura SPH-TBF/BPS-Statistics Indonesia, Agricultural Statistic for Horticulture SPH-TBF

Tabel
Table 5.2.6

Produksi Tanaman Biofarmaka Menurut Kecamatan dan Jenis Tanaman di Kabupaten Hulu Sungai Utara (kg), 2019 and 2020

Production of Medicinal Plants by Subdistrict and Kind of Plant in Hulu Sungai Utara Regency (kg), 2019 and 2020

Kecamatan Subdistrict	Jahe Ginger		Laos/Lengkuas Galanga		Kencur East Indian Galangal	
	2019	2020 ^x	2019	2020 ^x	2019	2020 ^x
(1)	(2)	(3)	(4)	(5)	(6)	(7)
Danau Panggang	-	-	-	-	-	-
Paminggir	-	-	-	-	-	-
Babirik	-	-	-	-	-	-
Sungai Pandan	-	-	-	-	-	-
Sungai Tabukan	13	8	12	9	13	8
Amuntai Selatan	-	-	-	-	-	-
Amuntai Tengah	-	-	-	-	-	-
Banjang	-	-	-	-	-	-
Amuntai Utara	-	-	-	-	-	-
Haur Gading	-	-	-	-	-	-
Hulu Sungai Utara	13	8	12	9	13	8

Lanjutan Tabel/Continued Table 5.2.6

Kecamatan Subdistrict	Kunyit Turmeric		Temuireng Black Turmeric		Temulawak Java Turmeric	
	2019	2020 ^x	2019	2020 ^x	2019	2020 ^x
(1)	(8)	(9)	(10)	(11)	(12)	(13)
Danu Panggang	-	-	-	-	-	-
Paminggir	-	-	-	-	-	-
Babirik	-	-	-	-	-	-
Sungai Pandan	-	-	-	-	-	-
Sungai Tabukan	12	10	-	-	-	-
Amuntai Selatan	-	-	-	-	-	-
Amuntai Tengah	-	-	-	-	-	-
Banjang	-	-	-	-	-	-
Amuntai Utara	-	-	-	-	-	-
Haur Gading	-	-	-	-	-	-
Hulu Sungai Utara	12	10	-	-	-	-

Catatan/Note: Angka Sementara (ASEM)/ Preliminary Figures

Sumber/Source: BPS, Statistik Pertanian Hortikultura SPH-TBF/BPS-Statistics Indonesia, Agricultural Statistic for Horticulture SPH-TBF

Tabel
Table 5.2.7

Luas Panen Tanaman Biofarmaka Menurut Jenis Tanaman di Kabupaten Hulu Sungai Utara, 2018–2020
Harvested Area of Medicinal Plants by Kind of Plant in Hulu Sungai Utara Regency, 2018–2020

Jenis Tanaman Kind of Plants	Satuan Units	2018	2019	2020*
(1)	(2)	(3)	(4)	(5)
Dlingo/Dringo/ <i>Sweet Root/ Calamus</i>	m2	–	-	-
Jahe/ <i>Ginger</i>	m2	14,00	8,00	5
Kapulaga/ <i>Java Cardamon</i>	m2	–	-	-
Keji Beling/Kecibeling/ <i>Strobilanthes crispera</i>	m2	–	-	-
Kencur/ <i>East Indian Galangal</i>	m2	14,00	9,00	5
Kunyit/ <i>Turmeric</i>	m2	14,00	8,00	6
Laos/Lengkuas/ <i>Galanga</i>	m2	12,00	8,00	5
Lempuyang/ <i>Zingiber Aromaticum</i>	m2	–	-	-
Lidah Buaya/ <i>Oliviera</i>	m2	–	-	-
Mahkota Dewa/ <i>God's Crown</i>	pohon/ tree	–	-	-
Mengkudu/Pace/ <i>Indian Mulberry</i>	pohon/ tree	13,00	-	-
Sambiloto/ <i>King of Bitter</i>	m2	–	-	-
Temuireng/ <i>Black Turmeric</i>	m2	–	-	-
Temukunci/ <i>Chinese Keys</i>	m2	–	-	-
Temulawak/ <i>Java Turmeric</i>	m2	–	-	-

Catatan/Note: Angka Sementara (ASEM)/ Preliminary Figures

Sumber/Source: BPS, Statistik Pertanian Hortikultura SPH-TBF/BPS-Statistics Indonesia, Agricultural Statistic for Horticulture SPH-TBF

Tabel 5.2.8 **Produksi Tanaman Biofarmaka Menurut Jenis Tanaman di Kabupaten Hulu Sungai Utara (kg), 2018–2020**
Production of Medicinal Plants by Kind of Plant in Hulu Sungai Utara Regency (kg), 2018–2020

Jenis Tanaman <i>Kind of Plants</i>	Satuan <i>Units</i>	2018	2019	2020 ^x
(1)	(2)	(3)	(4)	(5)
Dlingo/Dringo/ <i>Sweet Root/ Calamus</i>	kg	-	-	-
Jahe/ <i>Ginger</i>	kg	20	13	8
Kapulaga/ <i>Java Cardamon</i>	kg	-	-	-
Keji Beling/Kecibeling/ <i>Strobilanthes crispera</i>	kg	-	-	-
Kencur/ <i>East Indian Galangal</i>	kg	20	13	8
Kunyit/ <i>Turmeric</i>	kg	22	12	10
Laos/Lengkuas/ <i>Galanga</i>	kg	19	12	9
Lempuyang/ <i>Zingiber Aromaticum</i>	kg	-	-	-
Lidah Buaya/ <i>Oliviera</i>	kg	-	-	-
Mahkota Dewa/ <i>God's Crown</i>	kg	-	-	-
Mengkudu/Pace/ <i>Indian Mulberry</i>	kg	20	-	-
Sambiloto/ <i>King of Bitter</i>	kg	-	-	-
Temuireng/ <i>Black Turmeric</i>	kg	-	-	-
Temukunci/ <i>Chinese Keys</i>	kg	-	-	-
Temulawak/ <i>Java Turmeric</i>	kg	-	-	-

Catatan/Note: Angka Sementara (ASEM)/ *Preliminary Figures*

Sumber/Source: BPS, Statistik Pertanian Hortikultura SPH-TBF/BPS-Statistics Indonesia, *Agricultural Statistic for Horticulture SPH-TBF*

Tabel
Table 5.2.9

Luas Panen Tanaman Hias Menurut Kecamatan dan Jenis Tanaman di Kabupaten Hulu Sungai Utara (m²), 2019 and 2020
Harvested Area of Ornamental Plants by Subdistrict and Kind of Plant in Hulu Sungai Utara Regency (m²), 2019 and 2020

Kecamatan Subdistrict	Anggrek/ <i>Orchid</i>		Krisan/ <i>Chrysantemum</i>		Mawar/ <i>Rose</i>	
	2019	2020 ^x	2019	2020 ^x	2019	2020 ^x
(1)	(2)	(3)	(4)	(5)	(6)	(7)
Danau Panggang	-	-	-	-	-	-
Paminggir	-	-	-	-	-	-
Babirik	-	-	-	-	-	-
Sungai Pandan	-	-	-	-	-	-
Sungai Tabukan	-	-	-	-	-	-
Amuntai Selatan	-	-	-	-	-	-
Amuntai Tengah	-	-	-	-	-	-
Banjang	-	-	-	-	-	-
Amuntai Utara	-	-	-	-	-	-
Haur Gading	-	-	-	-	-	-
Hulu Sungai Utara	-	-	-	-	-	-

Lanjutan Tabel/*Continued Table 5.2.9*

Kecamatan Subdistrict	Sedap Malam/ <i>Tuberose</i>		Melati/ <i>Jasmine</i>		Palem/ <i>Palm</i>	
	2019	2020*	2019	2020*	2019	2020*
(1)	(8)	(9)	(10)	(11)	(12)	(13)
Danau Panggang	-	-	-	-	-	-
Paminggir	-	-	-	-	-	-
Babirik	-	-	-	-	-	-
Sungai Pandan	-	-	-	-	-	-
Sungai Tabukan	-	-	-	-	-	-
Amuntai Selatan	-	-	-	-	-	-
Amuntai Tengah	-	-	-	-	-	-
Banjang	-	-	-	-	-	-
Amuntai Utara	-	-	-	-	-	-
Haur Gading	-	-	-	-	-	-
Hulu Sungai Utara	-	-	-	-	-	-

Catatan/*Note*: Angka Sementara (ASEM)/ *Preliminary Figures*

Sumber/*Source*: BPS, Statistik Pertanian Hortikultura SPH-TH/BPS-*Statistics Indonesia, Agricultural Statistik for Horticulture SPH-TH*

Tabel
Table 5.2.10

Produksi Tanaman Hias Menurut Kecamatan dan Jenis Tanaman di Kabupaten Hulu Sungai Utara (tangkai), 2019 and 2020

Production of Ornamental Plants by Subdistrict and Kind of Plant in Hulu Sungai Utara Regency (stalks), 2019 and 2020

Kecamatan Subdistrict	Anggrek/ <i>Orchid</i>		Krisan/ <i>Chrysantemum</i>		Mawar/ <i>Rose</i>	
	2019	2020 ^x	2019	2020 ^x	2019	2020 ^x
(1)	(2)	(3)	(4)	(5)	(6)	(7)
Danau Panggang	-	-	-	-	-	-
Paminggir	-	-	-	-	-	-
Babirik	-	-	-	-	-	-
Sungai Pandan	-	-	-	-	-	-
Sungai Tabukan	-	-	-	-	-	-
Amuntai Selatan	-	-	-	-	-	-
Amuntai Tengah	-	-	-	-	-	-
Banjang	-	-	-	-	-	-
Amuntai Utara	-	-	-	-	-	-
Haur Gading	-	-	-	-	-	-
Hulu Sungai Utara	-	-	-	-	-	-

Lanjutan Tabel/*Continued Table* 5.2.10

Kecamatan Subdistrict	Sedap Malam/ <i>Tuberose</i>		Melati/ <i>Jasmine</i>		Palem/ <i>Palm</i>	
	2019	2020 ^x	2019	2020 ^x	2019	2020 ^x
(1)	(8)	(9)	(10)	(11)	(12)	(13)
Danau Panggang	-	-	-	-	-	-
Paminggir	-	-	-	-	-	-
Babirik	-	-	-	-	-	-
Sungai Pandan	-	-	-	-	-	-
Sungai Tabukan	-	-	-	-	-	-
Amuntai Selatan	-	-	-	-	-	-
Amuntai Tengah	-	-	-	-	-	-
Banjang	-	-	-	-	-	-
Amuntai Utara	-	-	-	-	-	-
Haur Gading	-	-	-	-	-	-
Hulu Sungai Utara	-	-	-	-	-	-

Catatan/*Note*: Angka Sementara (ASEM)/ *Preliminary Figures*

Sumber/*Source*: BPS, Statistik Pertanian Hortikultura SPH-TH/*BPS-Statistics Indonesia, Agricultural Statistik for Horticulture SPH-TH*

Tabel 5.2.11 Luas Panen Tanaman Hias Menurut Jenis Tanaman di Kabupaten Hulu Sungai Utara (m²), 2017–2020
Harvested Area of Ornamental Plants by Kind of Plant in Hulu Sungai Utara Regency (m²), 2017–2020

Jenis Tanaman/Kind of Plants	2017	2018	2019	2020*
(1)	(2)	(3)	(4)	(5)
Adenium (Kamboja Jepang)/ <i>Adenium obesum</i>	–	–	–	–
Aglaonema/ <i>Chinese evergreens</i>	–	–	–	–
Anggrek/ <i>Orchid</i>	–	–	–	–
Anthurium Bunga/ <i>Flamingo Lily Flower</i>	–	–	–	–
Anthurium Daun/ <i>Laceleaf</i>	–	–	–	–
Anyelir/ <i>Carnation</i>	–	–	–	–
Caladium/ <i>Heart of Jesus</i>	–	–	–	–
Cordyline/ <i>Cordyline</i>	–	–	–	–
Diffenbachia/ <i>Dumb canes</i>	–	–	–	–
Dracaena/ <i>Dracaena</i>	–	–	–	–
Euphorbia/ <i>Spurges</i>	–	–	–	–
Gladiol/ <i>Gladiol</i>	–	–	–	–
Herbras/ <i>Gerbera</i>	–	–	–	–
Krisan/ <i>Chrysantemum</i>	–	–	–	–
Mawar/ <i>Rose</i>	–	–	–	–
Melati/ <i>Jasmine</i>	–	–	–	–
Monstera/ <i>Swiss cheese plant</i>	–	–	–	–
Pakis/ <i>Fern</i>	–	–	–	–
Palem/ <i>Palm</i>	–	–	–	–
Pedang-pedangan/ <i>Sansevieria</i>	–	–	–	–
Pisang-pisangan/ <i>Heliconia</i>	–	–	–	–
Philodendron/ <i>Philodendron</i>	–	–	–	–
Sedap Malam/ <i>Tuberose</i>	–	–	–	–
Soka/ <i>Ixora</i>	–	–	–	–

Catatan/Note: Angka Sementara (ASEM)/ Preliminary Figures

Sumber/Source: BPS, Statistik Pertanian Hortikultura SPH-TH/BPS-Statistics Indonesia, Agricultural Statistik for Horticulture SPH-TH

Tabel 5.2.12 **Produksi Tanaman Hias Menurut Jenis Tanaman di Kabupaten Hulu Sungai Utara (tangkai), 2017–2020**
Production of Ornamental Plants by Kind of Plant n Hulu Sungai Utara Regency (stalks), 2017–2020

Jenis Tanaman/Kind of Plants	2017	2018	2019	2020*
(1)	(2)	(3)	(4)	(5)
Adenium (Kamboja Jepang)/ <i>Adenium obesum</i>	–	–	–	–
Aglaonema/ <i>Chinese evergreens</i>	–	–	–	–
Anggrek/ <i>Orchid</i>	–	–	–	–
Anthurium Bunga/ <i>Flamingo Lily Flower</i>	–	–	–	–
Anthurium Daun/ <i>Laceleaf</i>	–	–	–	–
Anyelir/ <i>Carnation</i>	–	–	–	–
Caladium/ <i>Heart of Jesus</i>	–	–	–	–
Cordyline/ <i>Cordyline</i>	–	–	–	–
Diffenbachia/ <i>Dumb canes</i>	–	–	–	–
Dracaena/ <i>Dracaena</i>	–	–	–	–
Euphorbia/ <i>Spurges</i>	–	–	–	–
Gladiol/ <i>Gladiol</i>	–	–	–	–
Herbras/ <i>Gerbera</i>	–	–	–	–
Krisan/ <i>Chrysantemum</i>	–	–	–	–
Mawar/ <i>Rose</i>	–	–	–	–
Melati/ <i>Jasmine</i>	–	–	–	–
Monstera/ <i>Swiss cheese plant</i>	–	–	–	–
Pakis/ <i>Fern</i>	–	–	–	–
Palem/ <i>Palm</i>	–	–	–	–
Pedang-pedangan/ <i>Sansevieria</i>	–	–	–	–
Pisang–pisangan/ <i>Heliconia</i>	–	–	–	–
Philodendron/ <i>Philodendron</i>	–	–	–	–
Sedap Malam/ <i>Tuberose</i>	–	–	–	–
Soka/ <i>Ixora</i>	–	–	–	–

Catatan/Note: Angka Sementara (ASEM)/ *Preliminary Figures*

Sumber/Source: BPS, Statistik Pertanian Hortikultura SPH-TH/BPS-Statistics Indonesia, *Agricultural Statistik for Horticulture SPH-TH*

Tabel
Table 5.2.13

Produksi Buah-buahan Tahunan Menurut Kecamatan dan Jenis Tanaman di Kabupaten Hulu Sungai Utara (kuintal), 2019 and 2020
Production of Annual Fruits by Subdistrict and Kind of Plant in Hulu Sungai Utara Regency (kuintal), 2019 and 2020

Kecamatan Subdistrict	Mangga/Mango		Durian/Durian	
	2019	2020*	2019	2020*
(1)	(2)	(3)	(4)	(5)
Danau Panggang	197	199	-	-
Paminggir	103	83	-	-
Babirik	639	555	-	-
Sungai Pandan	747	564	9	6
Sungai Tabukan	467	174	3	3
Amuntai Selatan	285	244	3	3
Amuntai Tengah	766	610	50	44
Banjang	326	324	-	30
Amuntai Utara	212	185	5	4
Haur Gading	398	396	3	2
Hulu Sungai Utara	4 140	3 334	73	92

Lanjutan Tabel/*Continued Table* 5.2.13

Kecamatan Subdistrict	Jeruk Siam/Orange/Tangerine		Pisang/Banana	
	2019	2020*	2019	2020*
(1)	(6)	(7)	(8)	(9)
Danau Panggang	9	16	57	55
Paminggir	7	8	57	59
Babirik	-	-	148	127
Sungai Pandan	170	238	1 554	1 566
Sungai Tabukan	5	4	775	1 007
Amuntai Selatan	26	48	643	639
Amuntai Tengah	97	178	1 090	1 474
Banjang	248	234	1 133	1 218
Amuntai Utara	80	86	335	369
Haur Gading	152	206	1 095	1 146
Hulu Sungai Utara	794	1 018	6 887	7 660

Lanjutan Tabel/*Continued Table* 5.2.13

Kecamatan Subdistrict	Pepaya/Papaya		Salak/Snakefruit	
	2019	2020*	2019	2020*
(1)	(10)	(11)	(12)	(13)
Danau Panggang	4	10	-	-
Paminggir	-	-	-	-
Babirik	-	-	-	-
Sungai Pandan	158	149	29	32
Sungai Tabukan	17	21	10	15
Amuntai Selatan	89	91	-	-
Amuntai Tengah	-	-	-	-
Banjang	-	-	45	42
Amuntai Utara	75	65	-	-
Haur Gading	63	71	-	-
Hulu Sungai Utara	406	407	84	89

Lanjutan Tabel/*Continued Table* 5.2.13

Kecamatan <i>Subdistrict</i>	Belimbing/ <i>Star Fruit</i>		Duku/Langsar/Kokosan/ <i>Duku</i>	
	2019	2020*	2019	2020*
(1)	(10)	(11)	(12)	(13)
Danau Panggang	-	-	-	-
Paminggir	-	-	-	-
Babirik	-	-	-	-
Sungai Pandan	42	40	1	1
Sungai Tabukan	27	33	-	-
Amuntai Selatan	95	94	1	2
Amuntai Tengah	37	37	-	-
Banjang	132	126	27	33
Amuntai Utara	7	6	3	8
Haur Gading	14	16	5	6
Hulu Sungai Utara	354	352	37	50

Lanjutan Tabel/*Continued Table 5.2.13*

Kecamatan Subdistrict	Jambu Air/Water Apple		Jambu Biji/Guava	
	2019	2020*	2019	2020*
(1)	(10)	(11)	(12)	(13)
Danau Panggang	-	-	-	-
Paminggir	-	-	-	-
Babirik	-	-	-	-
Sungai Pandan	26	25	30	33
Sungai Tabukan	17	21	31	38
Amuntai Selatan	14	11	16	20
Amuntai Tengah	30	21	28	32
Banjang	71	86	314	336
Amuntai Utara	-	-	-	-
Haur Gading	7	8	56	64
Hulu Sungai Utara	165	172	475	523

Lanjutan Tabel/*Continued Table* 5.2.13

Kecamatan Subdistrict	Manggis/Mangosteen		Nangka/Cempedak/Jack Fruit	
	2019	2020*	2019	2020*
(1)	(10)	(11)	(12)	(13)
Danau Panggang	-	-	112	96
Paminggir	-	-	14	12
Babirik	-	-	6	6
Sungai Pandan	-	-	54	68
Sungai Tabukan	-	-	18	26
Amuntai Selatan	-	2	64	65
Amuntai Tengah	-	-	611	532
Banjang	-	-	802	777
Amuntai Utara	-	-	248	185
Haur Gading	-	-	170	173
Hulu Sungai Utara	-	2	2 099	1 940

Lanjutan Tabel/Continued Table 5.2.13

Kecamatan Subdistrict	Nenas/Pineapple		Petai/Twisted Cluster Beans	
	2019	2020*	2019	2020*
(1)	(10)	(11)	(12)	(13)
Danau Panggang	-	-	-	-
Paminggir	-	-	-	-
Babirik	-	-	-	-
Sungai Pandan	-	-	-	-
Sungai Tabukan	-	-	-	-
Amuntai Selatan	7	6	-	-
Amuntai Tengah	-	-	-	-
Banjang	-	-	2	-
Amuntai Utara	-	-	-	-
Haur Gading	-	-	-	-
Hulu Sungai Utara	7	6	2	-

Lanjutan Tabel/Continued Table 5.2.13

Kecamatan Subdistrict	Rambutan/Rambutan		Sawo/Sapodilla/Sawo	
	2019	2020*	2019	2020*
(1)	(10)	(11)	(12)	(13)
Danau Panggang	-	-	24	27
Paminggir	-	-	-	-
Babirik	12	11	9	11
Sungai Pandan	222	190	96	144
Sungai Tabukan	300	214	54	66
Amuntai Selatan	27	143	104	93
Amuntai Tengah	840	527	294	221
Banjang	244	200	218	201
Amuntai Utara	131	84	50	45
Haur Gading	155	104	24	27
Hulu Sungai Utara	1 931	1 473	873	835

Lanjutan Tabel/*Continued Table 5.2.13*

Kecamatan Subdistrict	Sirsak/Soursop		Sukun/Bread Fruit	
	2019	2020*	2019	2020*
(1)	(10)	(11)	(12)	(13)
Danau Panggang	49	60	-	-
Paminggir	-	-	-	-
Babirik	-	6	-	-
Sungai Pandan	11	11	6	6
Sungai Tabukan	6	8	9	13
Amuntai Selatan	4	5	5	4
Amuntai Tengah	12	17	-	-
Banjang	100	97	5	5
Amuntai Utara	26	29	-	-
Haur Gading	29	39	-	-
Hulu Sungai Utara	237	272	25	28

Catatan/Note: Angka Sementara (ASEM)/ Preliminary Figures

Sumber/Source: BPS, Statistik Pertanian Hortikultura SPH-BST/BPS-Statistics Indonesia, Agricultural Statistic for Horticulture SPH-BST

Tabel
Table 5.2.14

Produksi Buah–Buahan dan Sayuran Tahunan Menurut Jenis Tanaman di Kabupaten Hulu Sungai Utara (kuintal), 2017–2020

Production of Annual Fruits and Vegetables by Kind of Plant in Hulu Sungai Utara Regency (quintal), 2017–2020

Jenis Tanaman/Kind of Plants	2017	2018	2019	2020
(1)	(2)	(3)	(4)	(5)
Buah–Buahan/ Fruits:				
Alpukat/ <i>Avocado</i>	–	–	–	–
Anggur/ <i>Grape</i>	–	–	–	–
Apel/ <i>Apple</i>	–	–	–	–
Belimbing/ <i>Star Fruit</i>	309,00	334,00	354,00	352
Duku/Langsar/Kokosan/ <i>Duku</i>	24,00	44,00	37,00	50
Durian/ <i>Durian</i>	36,00	55,00	73,00	92
Jambu Air/ <i>Rose Apple</i>	195,00	170,00	165,00	172
Jambu Biji/ <i>Guava</i>	445,00	488,00	475,00	523
Jeruk Besar/ <i>Pomelo</i>	–	–	–	–
Jeruk Siam/Keprook/ <i>Tangerine/Orange</i>	582,00	659,00	794,00	1 018
Jeruk/ Orange (Tangerine + Pomelo)	582,00	659,00	794,00	1 018
Mangga/ <i>Mango</i>	3 011,00	4 361,00	4 140,00	3 334
Manggis/ <i>Mangosteen</i>	–	–	–	2
Markisa/ <i>Marquisa</i>	–	–	–	–
Nangka/Cempedak/ <i>Jack Fruit</i>	1 839,00	2 086,00	2 099,00	1 940
Nenas/ <i>Pineapple</i>	8,00	7,00	7,00	6
Pepaya/ <i>Papaya</i>	391,00	363,00	406,00	407
Pisang/ <i>Banana</i>	5 949,00	6 809,00	6 887,00	7 660
Rambutan/ <i>Rambutan</i>	1 761,00	2 283,00	1 931,00	1 473
Salak/ <i>Salacca</i>	86,00	97,00	84,00	89
Sawo/Sapodilla/ <i>Star Apple</i>	846,00	893,00	873,00	835
Sirsak/ <i>Soursop</i>	204,00	239,00	237,00	272
Sukun/ <i>Bread Fruit</i>	17,00	16,00	25,00	28
Sayuran/ Vegetables				
Jengkol/ <i>Jengkol</i>	–	–	–	–
Melinjo/ <i>Melinjo</i>	–	–	–	–
Petai/ <i>Twisted Cluster Bean</i>	19,00	7,00	2,00	–

Catatan/Note: Angka Sementara (ASEM)/ Preliminary Figures

Sumber/Source: BPS, Statistik Pertanian Hortikultura SPH-BST/BPS-Statistics Indonesia, Agricultural Statistic for Horticulture SPH-BST

Tabel
Table 5.2.15

Luas Tanam dan Rusak, Produksi Tanaman Sayuran dan Buah-buahan Semusim Menurut Kecamatan di Kabupaten Hulu Sungai Utara (Hektar), 2020^x
Planted and Damaged Area of Seasonal Vegetables and Fruits by Subdistrict in Hulu Sungai Utara Regency (Hectare), 2020^x

Kecamatan/Subdistrict	Luas Tanam/ Planted Area	Luas Rusak/ Damaged Area
(1)	(2)	(3)
Danau Panggang	-	-
Paminggir	-	-
Babirik	28,00	-
Sungai Pandan	23,00	-
Sungai Tabukan	-	-
Amuntai Selatan	-	-
Amuntai Tengah	18,00	-
Banjang	15,00	1,00
Amuntai Utara	6,00	-
Haur Gading	-	-
Hulu Sungai Utara	90,00	1,00

Catatan/Note: ¹ Angka Sementara Propinsi/ Province's preliminary figures

Sumber/Source: Dinas Pertanian Kabupaten Hulu Sungai Utara/Regional Office of Agriculture of Hulu Sungai Utara Regency

Tabel
Table 5.2.16

Luas Tanam Tanaman Sayuran dan Buah-Buahan Semusim Menurut Jenis Tanaman di Kabupaten Hulu Sungai Utara (Ha), 2018-2020
Planted Area of Seasonal Vegetables and Fruits by Kind of Plants in Hulu Sungai Utara Regency (Ha), 2018-2020

Jenis Tanaman/ Kind of Plant	2018	2019	2020 ^x
(1)	(2)	(3)	(4)
Bawang Daun/ <i>Wlech Onion</i>	-	-	-
Bawang Merah/ <i>Shallot</i>	-	1,00	1,00
Bawang Putih/ <i>Garlic</i>	-	-	-
Bayam/ <i>Spinach</i>	-	-	-
Buncis/ <i>Green Bean</i>	-	-	-
Cabai Besar/ <i>Chili (Capsicum Annum)</i>	35,00	26,00	24,00
Cabai Rawit/ <i>Chili (Capsicum Frutescens)</i>	20,00	22,00	18,00
Cabai/ <i>Chili</i>	55,00	48,00	42,00
Jamur/ <i>Mushrooms</i> ¹	-	-	-
Kacang Merah/ <i>Red Bean</i>	-	-	-
Kacang Panjang/ <i>Yardlong Bean</i>	15,00	10,00	5,00
Kangkung/ <i>Kangkang</i>	-	-	-
Kembang Kol/ <i>Cauliflower</i>	-	1,00	-
Kentang/ <i>Potato</i>	-	-	-
Ketimun/ <i>Cucumber</i>	17,00	12,00	2,00
Kubis/ <i>Cabbage</i>	-	-	-
Labu Siam/ <i>Chayote</i>	-	-	-
Lobak/ <i>Radish</i>	-	-	-
Paprika/ <i>Bell Pepper</i>	-	-	-
Petsai/ <i>Chinese Cabbage</i>	-	-	-
Terung/ <i>Eggplant</i>	19,00	24,00	17,00
Tomat/ <i>Tomato</i>	10,00	14,00	6,00
Wortel/ <i>Carrot</i>	-	-	-
Blewah/ <i>Cantaloupe</i>	-	-	-
Melon/ <i>Melon</i>	-	-	-
Semangka/ <i>Watermelon</i>	2,00	5,00	8,00
Stroberi/ <i>Strawberry</i>	-	-	-
Labu Parang/ Labu Kuning/ <i>Pumpkin</i> ²	15,00	13,00	9,00
Hulu Sungai Utara	133,00	128,00	90,00

Catatan/Note: ¹ Luas panen jamur dalam m²/ *Harvested area of mushrooms on m²*

Sumber/Source: Dinas Pertanian Kabupaten Hulu Sungai Utara/Regional Office of Agriculture of Hulu Sungai Utara Regency

Tabel
Table 5.2.17

Luas Tanaman Buah-Buahan dan Sayuran Tahunan yang Berproduksi dan yang Tidak/Belum Berproduksi Menurut Jenis Tanaman di Kabupaten Hulu Sungai Utara (pohon/rumpun), 2020*

Number of Produced and Not Produced of Annual Fruits and Vegetables by Kind of Plants in Hulu Sungai Utara Regency (tree/clump), 2020*

Jenis Tanaman/ Kind of Plant	Berproduksi/ Produced	Tidak/Belum Berproduksi/ Not produced
(1)	(2)	(3)
Alpukat/ Avocado	-	-
Anggur/ Grape	-	-
Apel/ Apple	-	-
Belimbing/ Star Fruit	1 345,0	7,0
Duku/Langsat/Kokosan/ Duku	371,0	805,0
Durian/ Durian	890,0	681,0
Jambu Air/ Rose Apple	1 104,0	45,0
Jambu Biji/ Guava	2 476,0	200,0
Jeruk Besar/ Pomelo	98,0	5,0
Jeruk Siam/ Keprok/ Tangerine/ Orange	6 286,0	393,0
Jeruk/ Orange (Tangerine + Pomelo)	6 384,0	398,0
Mangga/ Mango	27 168,0	7 688,0
Manggis/ Mangosteen	40,0	-
Markisa/ Marquisa	-	-
Nangka/ Cempedak/ Jack Fruit	5 432,0	1 095,0
Nenas/ Pineapple *	80,0	1 200,0
Pepaya/ Papaya	923,0	40,0
Pisang/ Banana *	25 133,0	40,0
Rambutan/ Rambutan	16 739,0	1 358,0
Salak/ Salacca *	3 503,0	450,0
Sawo/ Sapodilla/ Star Apple	7 485,0	640,0
Sirsak/ Soursop	691,0	19,0
Sukun/ Bread Fruit	256,0	85,0
Jengkol/ Jengkol	-	-
Melinjo/ Melinjo	5,0	-
Petai/ Twisted Cluster Bean	-	-

Catatan/Note: ¹ Satuan nenas, pisang, dan salak dalam rumpun/ Units of pineapple, banana, and salacca is clump

Sumber/Source: Dinas Pertanian Kabupaten Hulu Sungai Utara/Regional Office of Agriculture of Hulu Sungai Utara Regency

5.3 PERKEBUNAN ESTATE CROPS

Tabel 5.3.1 Luas Areal Tanaman Perkebunan Menurut Kecamatan dan Jenis Tanaman di Kabupaten Hulu Sungai Utara (ha), 2019 dan 2020
Planted Area of Estate Crops by Subdistrict and Type of Crops in Hulu Sungai Utara Regency (ha), 2019 and 2020

Kecamatan Subdistrict	Kelapa Sawit/Oil Palm		Kelapa/Coconut	
	2019	2020*	2019	2020*
(1)	(2)	(3)	(4)	(5)
Danau Panggang	-	-	64,00	64,00
Paminggir	-	-	42,00	42,00
Babirik	-	-	91,00	90,50
Sungai Pandan	-	-	184,72	184,72
Sungai Tabukan	-	-	73,50	73,50
Amuntai Selatan	2,00	2,00	111,80	111,80
Amuntai Tengah	-	-	154,00	154,00
Banjang	3 827,00	3 798,42	223,60	223,60
Amuntai Utara	-	-	200,00	200,00
Haur Gading	-	-	88,30	88,10
Hulu Sungai Utara	3 829,00	3 800,42	1 232,92	1 232,22

Lanjutan Tabel/*Continued Table* 5.3.1

Kecamatan Subdistrict	Karet/Rubber		Kopi/Coffee	
	2019	2020*	2019	2020*
(1)	(6)	(7)	(8)	(9)
Danau Panggang	-	-	-	-
Paminggir	-	-	-	-
Babirik	1,75	1,75	-	-
Sungai Pandan	14,00	14,00	-	-
Sungai Tabukan	-	-	-	-
Amuntai Selatan	149,00	149,00	-	-
Amuntai Tengah	99,00	99,00	-	-
Banjang	428,00	428,00	-	-
Amuntai Utara	415,00	415,00	-	-
Haur Gading	72,50	72,00	-	-
Hulu Sungai Utara	1 179,25	1 178,75	-	-

Lanjutan Tabel/*Continued Table* 5.3.1

Kecamatan Subdistrict	Kakao/Cocoa		Tebu/Sugar cane	
	2019	2020*	2019	2020*
(1)	(10)	(11)	(12)	(13)
Danau Panggang	-	-	-	-
Paminggir	-	-	-	-
Babirik	-	-	-	-
Sungai Pandan	-	-	-	-
Sungai Tabukan	-	-	-	-
Amuntai Selatan	-	-	-	-
Amuntai Tengah	-	-	-	-
Banjang	-	-	-	-
Amuntai Utara	-	-	-	-
Haur Gading	-	-	-	-
Hulu Sungai Utara	-	-	-	-

Lanjutan Tabel/*Continued Table 5.3.1*

Kecamatan <i>Subdistrict</i>	Teh/ <i>Tea</i>		Tembakau/ <i>Tobacco</i>	
	2019	2020 ^x	2019	2020 ^x
(1)	(14)	(15)	(16)	(17)
Danau Panggang	-	-	-	-
Paminggir	-	-	-	-
Babirik	-	-	-	-
Sungai Pandan	-	-	-	-
Sungai Tabukan	-	-	-	-
Amuntai Selatan	-	-	-	-
Amuntai Tengah	-	-	-	-
Banjang	-	-	-	-
Amuntai Utara	-	-	-	-
Haur Gading	-	-	-	-
Hulu Sungai Utara	-	-	-	-

Catatan/*Note*: -

Sumber/*Source*: Dinas Pertanian Kabupaten Hulu Sungai Utara/ *Regional Office of Agriculture of Hulu Sungai Utara Regency*

Tabel
Table 5.3.2

Produksi Perkebunan Menurut Kecamatan dan Jenis Tanaman di Kabupaten Hulu Sungai Utara (ton), 2019 dan 2020

Production of Estate by Subdistrict and Type of Crops in Hulu Sungai Utara Regency (ton), 2019 and 2020

Kecamatan Subdistrict	Kelapa Sawit/Oil Palm		Kelapa/Coconut	
	2019	2020*	2019	2020*
(1)	(2)	(3)	(4)	(5)
Danau Panggang	-	-	30,43	30,95
Paminggir	-	-	16,45	16,95
Babirik	-	-	50,14	48,42
Sungai Pandan	-	-	100,77	100,80
Sungai Tabukan	-	-	44,21	50,37
Amuntai Selatan	-	-	54,39	54,18
Amuntai Tengah	-	-	94,34	97,56
Banjang	30 179,62	39 223,70	102,64	102,37
Amuntai Utara	-	-	93,49	93,37
Haur Gading	-	-	52,88	50,46
Hulu Sungai Utara	30 179,62	39 223,70	639,74	645,43

Lanjutan Tabel/*Continued Table* 5.3.2

Kecamatan Subdistrict	Karet/Rubber		Kopi/Coffee	
	2019	2020*	2019	2020*
(1)	(6)	(7)	(8)	(9)
Danau Panggang	-	-	-	-
Paminggir	-	-	-	-
Babirik	1,41	1,47	-	-
Sungai Pandan	5,40	5,44	-	-
Sungai Tabukan	-	-	-	-
Amuntai Selatan	37,11	37,22	-	-
Amuntai Tengah	34,40	35,04	-	-
Banjang	140,60	145,06	-	-
Amuntai Utara	147,89	145,29	-	-
Haur Gading	38,53	40,23	-	-
Hulu Sungai Utara	405,34	409,75	-	-

Lanjutan Tabel/*Continued Table* 5.3.2

Kecamatan <i>Subdistrict</i>	Kakao/ <i>Cocoa</i>		Tebu/ <i>Sugar cane</i>	
	2019	2020*	2019	2020*
(1)	(10)	(11)	(12)	(13)
Danau Panggang	-	-	-	-
Paminggir	-	-	-	-
Babirik	-	-	-	-
Sungai Pandan	-	-	-	-
Sungai Tabukan	-	-	-	-
Amuntai Selatan	-	-	-	-
Amuntai Tengah	-	-	-	-
Banjang	-	-	-	-
Amuntai Utara	-	-	-	-
Haur Gading	-	-	-	-
Hulu Sungai Utara	-	-	-	-

Lanjutan Tabel/*Continued Table 5.3.2*

Kecamatan <i>Subdistrict</i>	Teh/ <i>Tea</i>		Tembakau/ <i>Tobacco</i>	
	2019	2020*	2019	2020*
(1)	(14)	(15)	(16)	(17)
Danau Panggang	-	-	-	-
Paminggir	-	-	-	-
Babirik	-	-	-	-
Sungai Pandan	-	-	-	-
Sungai Tabukan	-	-	-	-
Amuntai Selatan	-	-	-	-
Amuntai Tengah	-	-	-	-
Banjang	-	-	-	-
Amuntai Utara	-	-	-	-
Haur Gading	-	-	-	-
Hulu Sungai Utara	-	-	-	-

Catatan/*Note*: -

Sumber/*Source*: Dinas Pertanian Kabupaten Hulu Sungai Utara/ *Regional Office of Agriculture of Hulu Sungai Utara Regency*

Tabel
Table 5.3.3

**Luas Areal Tanaman Perkebunan Besar Swasta (PBS)
Menurut Kecamatan dan Jenis Tanaman di Kabupaten
Hulu Sungai Utara (ha), 2019 dan 2020**
*Planted Area of Large/Private Estate Crops by Subdistrict
and Type of Crops in Hulu Sungai Utara Regency (ha), 2019
and 2020*

Kecamatan Subdistrict	Kelapa Sawit/Oil Palm		Kelapa/Coconut	
	2019	2020*	2019	2020*
(1)	(2)	(3)	(4)	(5)
Danau Panggang	-	-	-	-
Paminggir	-	-	-	-
Babirik	-	-	-	-
Sungai Pandan	-	-	-	-
Sungai Tabukan	-	-	-	-
Amuntai Selatan	-	-	-	-
Amuntai Tengah	-	-	-	-
Banjang	2 222,00	2 191,42	-	-
Amuntai Utara	-	-	-	-
Haur Gading	-	-	-	-
Hulu Sungai Utara	2 222,00	2 191,42	-	-

Lanjutan Tabel/*Continued Table 5.3.3*

Kecamatan Subdistrict	Karet/Rubber		Kopi/Coffee	
	2019	2020*	2019	2020*
(1)	(6)	(7)	(8)	(9)
Danau Panggang	-	-	-	-
Paminggir	-	-	-	-
Babirik	-	-	-	-
Sungai Pandan	-	-	-	-
Sungai Tabukan	-	-	-	-
Amuntai Selatan	-	-	-	-
Amuntai Tengah	-	-	-	-
Banjang	-	-	-	-
Amuntai Utara	-	-	-	-
Haur Gading	-	-	-	-
Hulu Sungai Utara	-	-	-	-

Lanjutan Tabel/*Continued Table* 5.3.3

Kecamatan Subdistrict	Kakao/Cocoa		Tebu/Sugar cane	
	2019	2020*	2019	2020*
(1)	(10)	(11)	(12)	(13)
Danau Panggang	-	-	-	-
Paminggir	-	-	-	-
Babirik	-	-	-	-
Sungai Pandan	-	-	-	-
Sungai Tabukan	-	-	-	-
Amuntai Selatan	-	-	-	-
Amuntai Tengah	-	-	-	-
Banjang	-	-	-	-
Amuntai Utara	-	-	-	-
Haur Gading	-	-	-	-
Hulu Sungai Utara	-	-	-	-

Lanjutan Tabel/Continued Table 5.3.3

Kecamatan Subdistrict	Teh/Tea		Tembakau/Tobacco	
	2019	2020 ^x	2019	2020 ^x
(1)	(14)	(15)	(16)	(17)
Danau Panggang	-	-	-	-
Paminggir	-	-	-	-
Babirik	-	-	-	-
Sungai Pandan	-	-	-	-
Sungai Tabukan	-	-	-	-
Amuntai Selatan	-	-	-	-
Amuntai Tengah	-	-	-	-
Banjang	-	-	-	-
Amuntai Utara	-	-	-	-
Haur Gading	-	-	-	-
Hulu Sungai Utara	-	-	-	-

Catatan/Note: -

Sumber/Source: Dinas Pertanian Kabupaten Hulu Sungai Utara/ Regional Office of Agriculture of Hulu Sungai Utara Regency

Tabel
Table 5.3.4

Produksi Perkebunan Besar Swasta (PBS) Menurut Kecamatan dan Jenis Tanaman di Kabupaten Hulu Sungai Utara (ton), 2019 dan 2020
Production of Large/Private Estate Crops by Subdistrict and Type of Crops in Hulu Sungai Utara Regency (ton), 2019 and 2020

Kecamatan Subdistrict	Kelapa Sawit/Oil Palm		Kelapa/Coconut	
	2019	2020*	2019	2020*
(1)	(2)	(3)	(4)	(5)
Danau Panggang	-	-	-	-
Paminggir	-	-	-	-
Babirik	-	-	-	-
Sungai Pandan	-	-	-	-
Sungai Tabukan	-	-	-	-
Amuntai Selatan	-	-	-	-
Amuntai Tengah	-	-	-	-
Banjang	17 375,96	25 774,67	-	-
Amuntai Utara	-	-	-	-
Haur Gading	-	-	-	-
Hulu Sungai Utara	17 375,96	25 774,67	-	-

Lanjutan Tabel/*Continued Table* 5.3.4

Kecamatan Subdistrict	Karet/Rubber		Kopi/Coffee	
	2019	2020*	2019	2020*
(1)	(6)	(7)	(8)	(9)
Danau Panggang	-	-	-	-
Paminggir	-	-	-	-
Babirik	-	-	-	-
Sungai Pandan	-	-	-	-
Sungai Tabukan	-	-	-	-
Amuntai Selatan	-	-	-	-
Amuntai Tengah	-	-	-	-
Banjang	-	-	-	-
Amuntai Utara	-	-	-	-
Haur Gading	-	-	-	-
Hulu Sungai Utara	-	-	-	-

Lanjutan Tabel/*Continued Table* 5.3.4

Kecamatan <i>Subdistrict</i>	Kakao/ <i>Cocoa</i>		Tebu/ <i>Sugar cane</i>	
	2019	2020*	2019	2020*
(1)	(10)	(11)	(12)	(13)
Danau Panggang	-	-	-	-
Paminggir	-	-	-	-
Babirik	-	-	-	-
Sungai Pandan	-	-	-	-
Sungai Tabukan	-	-	-	-
Amuntai Selatan	-	-	-	-
Amuntai Tengah	-	-	-	-
Banjang	-	-	-	-
Amuntai Utara	-	-	-	-
Haur Gading	-	-	-	-
Hulu Sungai Utara	-	-	-	-

Lanjutan Tabel/Continued Table 5.3.4

Kecamatan Subdistrict	Teh/Tea		Tembakau/Tobacco	
	2019	2020*	2019	2020*
(1)	(14)	(15)	(16)	(17)
Danu Panggang	-	-	-	-
Paminggir	-	-	-	-
Babirik	-	-	-	-
Sungai Pandan	-	-	-	-
Sungai Tabukan	-	-	-	-
Amuntai Selatan	-	-	-	-
Amuntai Tengah	-	-	-	-
Banjang	-	-	-	-
Amuntai Utara	-	-	-	-
Haur Gading	-	-	-	-
Hulu Sungai Utara	-	-	-	-

Catatan/Note: -

Sumber/Source: Dinas Pertanian Kabupaten Hulu Sungai Utara/ Regional Office of Agriculture of Hulu Sungai Utara Regency

5.4 PERTERNAKAN LIVESTOCKS

Tabel 5.4.1 **Jumlah Ternak yang Dipotong (Ekor) di Rumah Potong Hewan (RPH)/Tempat Pemotongan Hewan (TPH) Menurut Bulan dan Jenis Ternak di Kabupaten Hulu Sungai Utara, 2020**
Number of Cattle (Tail) Slaughtered Inside Slaughterhouse by Month and Type of Cattle in Hulu Sungai Utara Regency, 2020

Bulan Month	Sapi/ Cow			Kerbau/ Buffalo		
	Jantan/ Male	Betina/ Female	Jumlah/ Total	Jantan/ Male	Betina/ Female	Jumlah/ Total
(1)	(2)	(3)	(4)	(5)	(6)	(7)
Januari/January	11	3	14	15	6	21
Februari/February	10	5	15	18	1	19
Maret/March	16	4	20	19	-	19
April/April	9	1	10	24	4	28
Mei/May	11	2	13	21	6	27
Juni/June	15	1	16	20	4	24
Juli/July	16	4	20	19	6	25
Agustus/August	12	4	16	24	5	29
September/September	11	3	14	25	4	29
Oktober/October	12	4	16	27	4	31
November/November	12	3	15	28	5	33
Desember/December	10	2	12	26	6	32
Hulu Sungai Utara	145	36	181	266	51	317

Catatan/Note: -

Sumber/Source: Dinas Pertanian Kabupaten Hulu Sungai Utara/ Regional Office of Agriculture of Hulu Sungai Utara Regency

Tabel
Table 5.4.2

Banyaknya Karkas dan Daging yang Dipotong di Rumah Potong Hewan (RPH)/Tempat Pemotongan Hewan (TPH) Menurut Bulan dan Jenis Ternak di Kabupaten Hulu Sungai Utara (kg), 2020

Number of Carcass and Meat of Cattle Slaughtered Inside Slaughterhouse by Month and Type of Cattle in Hulu Sungai Utara Regency (kg), 2020

Bulan Month	Sapi/ Cow		Kerbau/ Buffalo	
	Karkas	Daging	Karkas	Daging
(1)	(2)	(3)	(4)	(5)
Januari/January	1 890	1 596	4 200	3 108
Februari/February	2 025	1 710	3 800	2 812
Maret/March	2 700	2 280	3 800	2 812
April/April	1 350	1 140	5 600	4 144
Mei/May	1 755	1 482	5 400	3 996
Juni/June	2 160	1 824	4 800	3 552
Juli/July	2 700	2 280	5 000	3 700
Agustus/August	2 160	1 824	5 800	4 292
September/September	1 890	1 596	5 800	4 292
Oktober/October	2 400	1 760	6 510	4 805
November/November	2 250	1 650	6 930	5 115
Desember/December	1 800	1 320	6 720	4 960
Hulu Sungai Utara	25 080	20 462	64 360	47 588

Catatan/Note: -

Sumber/Source: Dinas Pertanian Kabupaten Hulu Sungai Utara/ Regional Office of Agriculture of Hulu Sungai Utara Regency

Tabel
Table 5.4.3

Jumlah Ternak Besar dan Ternak Kecil (Ekor) Menurut Kecamatan dan Jenis Ternak di Kabupaten Hulu Sungai Utara, 2020^x
Number of Big and Small Livestock (Tail) by Subdistrict and Type of Livestock in Hulu Sungai Utara Regency, 2020^x

Kecamatan Subdistrict	Sapi/Cow	Kerbau/ Buffalo	Kambing/ Goat	Domba/ Sheeps
(1)	(2)	(3)	(4)	(5)
Danau Panggang	19	7	37	-
Paminggir	-	8 944	4	-
Babirik	8	-	27	2
Sungai Pandan	163	29	47	11
Sungai Tabukan	-	4	16	4
Amuntai Selatan	91	16	142	13
Amuntai Tengah	76	11	27	2
Banjang	330	27	161	13
Amuntai Utara	10	4	38	-
Haur Gading	8	-	44	4
Hulu Sungai Utara	705	9 042	543	49

Catatan/Note: -

Sumber/Source: Dinas Pertanian Kabupaten Hulu Sungai Utara/ Regional Office of Agriculture of Hulu Sungai Utara Regency

Tabel
Table 5.4.4

Banyaknya Daging Ternak Besar dan Ternak Kecil (Kg) yang Dipotong Menurut Kecamatan dan Jenis Ternak di Kabupaten Hulu Sungai Utara, 2020^x
Number of Meat of Big and Small Livestock (Kg) Slaughtered by Subdistrict and Type of Livestock in Hulu Sungai Utara Regency, 2020^x

Kecamatan Subdistrict	Sapi/Cow	Kerbau/ Buffalo	Kambing/ Goat	Domba/ Sheeps
(1)	(2)	(3)	(4)	(5)
Danau Panggang	3 797	19 415	352	-
Paminggir	-	12 065	77	-
Babirik	5 596	10 540	384	-
Sungai Pandan	51 962	29 123	718	61
Sungai Tabukan	25 981	7 211	397	59
Amuntai Selatan	27 980	13 868	729	59
Amuntai Tengah	44 967	6 934	894	-
Banjang	10 592	9 569	384	-
Amuntai Utara	21 984	9 153	456	-
Haur Gading	6 995	20 802	126	-
Hulu Sungai Utara	199 854	138 680	4 517	179

Catatan/Note: -

Sumber/Source: Dinas Pertanian Kabupaten Hulu Sungai Utara/ Regional Office of Agriculture of Hulu Sungai Utara Regency

Tabel
Table 5.4.5

Banyaknya Kulit Ternak Besar dan Ternak Kecil (Kg) yang Dihasilkan Menurut Kecamatan dan Jenis Ternak di Kabupaten Hulu Sungai Utara, 2020^x
Number of Skin of Big and Small Livestock (Kg) Produced by Subdistrict and Type of Livestock in Hulu Sungai Utara Regency, 2020^x

Kecamatan Subdistrict	Sapi/Cow	Kerbau/Buffalo	Kambing/ Goat
(1)	(2)	(3)	(4)
Danau Panggang	-	-	-
Paminggir	-	-	-
Babirik	-	-	-
Sungai Pandan	2 925	1 606	41
Sungai Tabukan	-	-	-
Amuntai Selatan	-	-	-
Amuntai Tengah	-	-	-
Banjang	-	-	-
Amuntai Utara	-	-	-
Haur Gading	-	-	-
Hulu Sungai Utara	2 925	1 606	41

Catatan/Note: -

Sumber/Source: Dinas Pertanian Kabupaten Hulu Sungai Utara/ Regional Office of Agriculture of Hulu Sungai Utara Regency

Tabel
Table 5.4.6

**Jumlah Peternak Ternak Besar dan Ternak Kecil (Orang)
Menurut Kecamatan dan Jenis Ternak di Kabupaten Hulu
Sungai Utara, 2020^x**
*Number of Breeder of Big and Small Livestock (Person)
by Subdistrict and Type of Livestock in Hulu Sungai Utara
Regency, 2020^x*

Kecamatan Subdistrict	Sapi/Cow	Kerbau/ Buffalo	Kambing/ Goat	Domba/Sheeps
(1)	(2)	(3)	(4)	(5)
Danau Panggang	4	2	5	-
Paminggir	-	385	1	-
Babirik	1	-	5	1
Sungai Pandan	95	3	15	2
Sungai Tabukan	-	5	6	1
Amuntai Selatan	41	3	18	1
Amuntai Tengah	75	1	3	1
Banjang	114	2	20	5
Amuntai Utara	3	1	8	-
Haur Gading	2	-	5	4
Hulu Sungai Utara	335	402	86	15

Catatan/Note: -

Sumber/Source: Dinas Pertanian Kabupaten Hulu Sungai Utara/ Regional Office of Agriculture of Hulu Sungai Utara Regency

Tabel
Table 5.4.7**Jumlah Ternak Unggas (Ekor) Menurut Kecamatan dan Jenis Unggas di Kabupaten Hulu Sungai Utara, 2020^x**
Number of Poultry (Tail) by Subdistrict and Poultry in Hulu Sungai Utara Regency, 2020^x

Kecamatan Subdistrict	Ayam Ras Pedaging/ Broilers	Ayam Ras Petelur/ Layers	Ayam Buras/ Domestic Chicken	Itik/ Duck
(1)	(2)	(3)	(4)	(5)
Danau Panggang	36 498	-	148 508	49 482
Paminggir	-	-	2 776	1 330
Babirik	24 141	200	98 412	85 467
Sungai Pandan	260 341	200	45 419	122 979
Sungai Tabukan	129 722	-	29 912	38 644
Amuntai Selatan	265 047	4 500	44 850	361 088
Amuntai Tengah	212 321	1 992	20 732	125 625
Banjang	221 202	75	31 760	44 795
Amuntai Utara	671 877	-	87 585	45 614
Haur Gading	177 126	-	26 961	34 788
Hulu Sungai Utara	1 998 275	6 967	536 915	909 812

Catatan/Note: -

Sumber/Source: Dinas Pertanian Kabupaten Hulu Sungai Utara/ Regional Office of Agriculture of Hulu Sungai Utara Regency

Tabel
Table 5.4.8

Telur yang Dihasilkan (Kg) Menurut Kecamatan dan Jenis Unggas di Kabupaten Hulu Sungai Utara, 2020^x
Egg Production (Kg) by Subdistrict and Poultry in Hulu Sungai Utara Regency, 2020^x

Kecamatan Subdistrict	Ayam Ras Petelur/ Layers	Ayam Buras/ Domestic Chicken	Itik/ Duck
(1)	(2)	(3)	(4)
Danau Panggang	121 777	339 188	-
Paminggir	2 276	8 864	-
Babirik	80 698	786 045	1 200
Sungai Pandan	37 244	1 043 376	1 200
Sungai Tabukan	24 528	464 836	-
Amuntai Selatan	36 776	1 476 807	27 000
Amuntai Tengah	16 793	1 061 526	11 952
Banjang	26 043	357 032	450
Amuntai Utara	71 820	412 652	-
Haur Gading	21 339	288 385	-
Hulu Sungai Utara	439 294	6 238 711	41 802

Catatan/Note: -

Sumber/Source: Dinas Pertanian Kabupaten Hulu Sungai Utara/ Regional Office of Agriculture of Hulu Sungai Utara Regency

Tabel
Table 5.4.9**Daging yang Dihasilkan (Kg) Menurut Kecamatan dan Jenis Unggas di Kabupaten Hulu Sungai Utara, 2020^x**
Meat Production of Poultry (Tail) by Subdistrict and Poultry in Hulu Sungai Utara Regency, 2020^x

Kecamatan Subdistrict	Ayam Ras Pedaging/ Broilers	Ayam Buras/ Domestic Chicken	Itik/ Duck
(1)	(2)	(3)	(4)
Danau Panggang	6 012	-	-
Paminggir	-	-	-
Babirik	6 189	-	-
Sungai Pandan	161 257	-	22 821
Sungai Tabukan	21 748	-	137 029
Amuntai Selatan	238 172	8 243	120 917
Amuntai Tengah	1 161 510	50 015	46 528
Banjang	125 186	5 496	6 880
Amuntai Utara	42 967	-	6 438
Haur Gading	5 128	-	-
Hulu Sungai Utara	1 768 169	63 754	340 613

Catatan/Note: -

Sumber/Source: Dinas Pertanian Kabupaten Hulu Sungai Utara/ Regional Office of Agriculture of Hulu Sungai Utara Regency

Tabel 5.4.10 Jumlah Peternak Unggas (Orang) Menurut Kecamatan dan Jenis Unggas di Kabupaten Hulu Sungai Utara, 2020^x
Number of Breeder of Big and Small Livestock (Person) by Subdistrict and Poultry (Person) in Hulu Sungai Utara Regency, 2020^x

Kecamatan Subdistrict	Ayam Ras Pedaging/ Broilers	Ayam Ras Petelur/ Layers	Ayam Buras/ Domestic Chicken	Itik/ Duck
(1)	(2)	(3)	(4)	(5)
Danau Panggang	41	-	1 549	1 837
Paminggir	-	-	41	13
Babirik	25	1	1 684	1 878
Sungai Pandan	39	1	314	1 878
Sungai Tabukan	21	-	274	1 059
Amuntai Selatan	206	1	1 749	2 103
Amuntai Tengah	263	1	660	1 851
Banjang	26	1	574	534
Amuntai Utara	158	-	754	558
Haur Gading	137	-	230	429
Hulu Sungai Utara	916	5	7 829	12 140

Catatan/Note: -

Sumber/Source: Dinas Pertanian Kabupaten Hulu Sungai Utara/ Regional Office of Agriculture of Hulu Sungai Utara Regency

Tabel
Table 5.4.11**Banyaknya Ternak yang Masuk Menurut Kecamatan dan Jenis Ternak (Ekor) di Kabupaten Hulu Sungai Utara, 2020^x**
Number of Livestock Entered (Tail) by Subdistrict and Type of Livestock (Tail) in Hulu Sungai Utara Regency, 2020^x

Kecamatan Subdistrict	Sapi/ Cow	Kerbau/ Buffalo	Kambing/ Goats	Domba/ Sheeps	DOC Pedaging/ Broiler DOC
(1)	(2)	(3)	(4)	(5)	(6)
Danau Panggang	-	-	-	-	-
Paminggir	-	-	-	-	-
Babirik	-	-	-	-	-
Sungai Pandan	705	51	60	-	100 000
Sungai Tabukan	-	-	-	-	-
Amuntai Selatan	35	10	50	8	350 000
Amuntai Tengah	150	-	140	-	800 000
Banjang	-	-	35	-	-
Amuntai Utara	-	-	25	-	750 000
Haur Gading	-	-	-	5	50 000
Hulu Sungai Utara	890	61	310	13	2 050 000

Catatan/Note: -

Sumber/Source: Dinas Pertanian Kabupaten Hulu Sungai Utara/ Regional Office of Agriculture of Hulu Sungai Utara Regency

Tabel
Table 5.4.12

Jumlah Ternak Sapi yang Terserang Penyakit Menurut Kecamatan dan Jenis Penyakit (Ekor) di Kabupaten Hulu Sungai Utara, 2020*
Number of Sick Cows by Subdistrict and Type of Disease (Tail) in Hulu Sungai Utara Regency, 2020*

Kecamatan Subdistrict	Helminthiasis	Enteritis	Defisiensi Nutrisi	Gangguan Kulit
(1)	(2)	(3)	(4)	(5)
Danau Panggang	7	-	-	-
Paminggir	3	5	-	6
Babirik	-	-	-	-
Sungai Pandan	12	1	-	8
Sungai Tabukan	-	-	-	-
Amuntai Selatan	14	1	-	-
Amuntai Tengah	-	2	-	5
Banjang	21	4	-	3
Amuntai Utara	-	1	-	-
Haur Gading	-	-	-	-
Hulu Sungai Utara	57	14	-	22

Lanjutan Tabel/*Continued Table* 5.4.12

Kecamatan <i>Subdistrict</i>	Gangguan Reproduksi	Pink Eyes	BEF	Jumlah/ <i>Total</i>
(1)	(6)	(7)	(8)	(9)
Danau Panggang	1	2	-	10
Paminggir	-	-	-	14
Babirik	-	-	-	-
Sungai Pandan	4	2	-	27
Sungai Tabukan	-	-	-	-
Amuntai Selatan	-	2	-	17
Amuntai Tengah	3	5	3	18
Banjang	10	5	7	50
Amuntai Utara	-	-	-	1
Haur Gading	-	3	-	3
Hulu Sungai Utara	18	19	10	140

Catatan/*Note*: -Sumber/*Source*: Dinas Pertanian Kabupaten Hulu Sungai Utara/ *Regional Office of Agriculture of Hulu Sungai Utara Regency*

Tabel
Table 5.4.13

Jumlah Ternak Kerbau yang Terserang Penyakit Menurut Kecamatan dan Jenis Penyakit (Ekor) di Kabupaten Hulu Sungai Utara, 2020^x
Number of Sick Buffalos by Subdistrict and Type of Disease (Tail) in Hulu Sungai Utara Regency, 2020^x

Kecamatan Subdistrict	Helminthiasis	Surra	Diare	SE	Clostrid	Fasciolosis
(1)	(2)	(3)	(4)	(5)	(6)	(7)
Danau Panggang	-	-	-	-	-	-
Paminggir	180	16	-	-	12	25
Babirik	-	-	-	-	-	-
Sungai Pandan	-	-	-	-	-	-
Sungai Tabukan	-	-	-	-	-	-
Amuntai Selatan	-	-	-	-	-	-
Amuntai Tengah	-	-	-	-	-	-
Banjang	4	-	-	-	-	-
Amuntai Utara	-	-	-	-	-	-
Haur Gading	-	-	-	-	-	-
Hulu Sungai Utara	184	16	-	-	12	25

Lanjutan Tabel/*Continued Table* 5.4.13

Kecamatan Subdistrict	Gangguan Reproduksi	Gangguan Extremitas	Gangguan Pernapasan	Masititis	Entritis	Jumlah/ Total
(1)	(8)	(9)	(10)	(11)	(12)	(13)
Danau Panggang	-	-	-	-	-	-
Paminggir	5	-	8	3	30	279
Babirik	-	-	-	-	-	-
Sungai Pandan	-	-	-	-	-	-
Sungai Tabukan	-	-	-	-	-	-
Amuntai Selatan	-	-	-	-	-	-
Amuntai Tengah	-	-	-	-	-	-
Banjang	2	-	-	-	8	14
Amuntai Utara	-	-	-	-	-	-
Haur Gading	-	-	-	-	-	-
Hulu Sungai Utara	7	-	8	3	38	293

Catatan/Note: -

Sumber/Source: Dinas Pertanian Kabupaten Hulu Sungai Utara/ Regional Office of Agriculture of Hulu Sungai Utara Regency

Tabel
Table 5.4.14

Jumlah Ayam yang Terserang Penyakit Menurut Kecamatan dan Jenis Penyakit (Ekor) di Kabupaten Hulu Sungai Utara, 2020*
Number of Sick Chicken by Subdistrict and Type of Disease (Tail) in Hulu Sungai Utara Regency, 2020*

Kecamatan Subdistrict	ND	CRD	Coryza	Pullorum
(1)	(2)	(3)	(4)	(5)
Danau Panggang	-	180	-	-
Paminggir	-	-	-	-
Babirik	1 200	150	60	-
Sungai Pandan	-	36	55	-
Sungai Tabukan	-	-	-	-
Amuntai Selatan	3 000	300	270	50
Amuntai Tengah	150	350	240	-
Banjang	-	95	-	-
Amuntai Utara	60	100	100	-
Haur Gading	-	50	-	-
Hulu Sungai Utara	4 410	1 261	725	50

Lanjutan Tabel/*Continued Table* 5.4.14

Kecamatan <i>Subdistrict</i>	Cholera	Colibasilosis	Gumboro	Jumlah/ Total
(1)	(6)	(7)	(8)	(9)
Danau Panggang	-	-	-	180
Paminggir	-	-	-	-
Babirik	-	-	-	1 410
Sungai Pandan	-	-	120	211
Sungai Tabukan	80	140	-	220
Amuntai Selatan	-	-	300	3 920
Amuntai Tengah	-	200	200	1 140
Banjang	-	-	-	95
Amuntai Utara	-	-	-	260
Haur Gading	40	-	-	90
Hulu Sungai Utara	120	340	620	7 526

Catatan/*Note*: -

Sumber/*Source*: Dinas Pertanian Kabupaten Hulu Sungai Utara/ *Regional Office of Agriculture of Hulu Sungai Utara Regency*

Tabel
Table 5.4.15

Jumlah Itik yang Terserang Penyakit Menurut Kecamatan dan Jenis Penyakit (Ekor) di Kabupaten Hulu Sungai Utara, 2020
Number of Sick Ducks by Subdistrict and Type of Disease (Tail) in Hulu Sungai Utara Regency, 2020

Kecamatan Subdistrict	ND	CRD	Coryza	Pullorum
(1)	(2)	(3)	(4)	(5)
Danau Panggang	-	60	195	-
Paminggir	-	-	-	-
Babirik	30	100	350	-
Sungai Pandan	-	350	650	-
Sungai Tabukan	-	150	50	-
Amuntai Selatan	245	550	552	-
Amuntai Tengah	-	230	180	-
Banjang	-	120	75	-
Amuntai Utara	-	230	156	-
Haur Gading	-	80	75	-
Hulu Sungai Utara	275	1 870	2 283	-

Lanjutan Tabel/Continued Table 5.4.15

Kecamatan Subdistrict	Cholera	Botulismus	Suspect Ai	Colibacillosis	Jumlah/ Total
(1)	(6)	(7)	(8)	(9)	(10)
Danau Panggang	-	-	-	-	255
Paminggir	-	-	-	-	-
Babirik	-	-	-	-	480
Sungai Pandan	-	-	-	-	1 000
Sungai Tabukan	-	-	-	-	200
Amuntai Selatan	-	-	-	-	1 347
Amuntai Tengah	-	-	-	-	410
Banjang	160	-	-	-	355
Amuntai Utara	-	-	-	-	386
Haur Gading	-	-	-	-	155
Hulu Sungai Utara	160	-	-	-	4 588

Catatan/Note: -

Sumber/Source: Dinas Pertanian Kabupaten Hulu Sungai Utara/ Regional Office of Agriculture of Hulu Sungai Utara Regency

Tabel
Table 5.4.16

Jumlah Kambing yang Terserang Penyakit Menurut Kecamatan dan Jenis Penyakit (Ekor) di Kabupaten Hulu Sungai Utara, 2020
Number of Sick Goats by Subdistrict and Type of Disease (Tail) in Hulu Sungai Utara Regency, 2020

Kecamatan Subdistrict	Scables	Orf	Pink Eyes	Bloat
(1)	(2)	(3)	(4)	(5)
Danau Panggang	-	-	-	-
Paminggir	-	-	-	-
Babirik	-	-	-	-
Sungai Pandan	-	-	-	-
Sungai Tabukan	-	-	-	-
Amuntai Selatan	4	25	-	-
Amuntai Tengah	5	-	5	2
Banjang	5	-	3	-
Amuntai Utara	-	-	-	-
Haur Gading	-	10	-	-
Hulu Sungai Utara	14	35	8	2

Lanjutan Tabel/*Continued Table* 5.4.16

Kecamatan Subdistrict	Entritis	Masititis	Helminthiasis	Pneumonie	Jumlah/ Total
(1)	(6)	(7)	(8)	(9)	(10)
Danau Panggang	-	-	-	-	-
Paminggir	2	-	-	-	2
Babirik	-	-	-	-	-
Sungai Pandan	-	-	-	-	-
Sungai Tabukan	-	-	-	-	-
Amuntai Selatan	-	-	-	3	32
Amuntai Tengah	5	-	-	8	25
Banjang	3	3	9	2	25
Amuntai Utara	-	-	-	15	15
Haur Gading	-	-	2	-	12
Hulu Sungai Utara	10	3	11	28	111

Catatan/Note: -

Sumber/Source: Dinas Pertanian Kabupaten Hulu Sungai Utara/ *Regional Office of Agriculture of Hulu Sungai Utara Regency*

**5.5 PERIKANAN
FISHERY**

Tabel 5.5.1 **Produksi dan Nilai Produksi Perikanan Tangkap Menurut Kecamatan dan Lokasi Penangkapan di Kabupaten Hulu Sungai Utara, 2020***
*Production and Production Value of Capture Fishery by Subdistrict and Location in Hulu Sungai Utara Regency, 2020**

Kecamatan Subdistrict	Produksi/ Production (Ton)		Nilai Produksi/Productoin Value (Rp 000)	
	Rawa	Sungai	Rawa	Sungai
(1)	(2)	(3)	(4)	(5)
Danau Panggang	2 218,46	974,37	38 090 040,91	17 465 666,99
Paminggir	1 703,15	659,13	29 242 354,25	11 815 010,02
Babirik	777,33	315,24	13 346 510,40	5 650 656,97
Sungai Pandan	579,46	193,33	9 897 412,21	3 467 448,59
Sungai Tabukan	349,15	129,89	5 998 431,64	2 311 632,40
Amuntai Selatan	1 380,86	587,36	23 693 804,98	10 530 769,80
Amuntai Tengah	532,78	261,50	9 147 608,25	4 687 476,80
Banjang	366,83	154,04	6 298 353,22	2 761 116,47
Amuntai Utara	462,91	146,87	7 947 921,92	2 632 692,45
Haur Gading	363,16	160,51	6 298 353,22	2 889 540,50
Hulu Sungai Utara	8 734,09	3 582,24	149 960 791,00	64 212 011,00

Catatan/Note: -

Sumber/Source: Dinas Perikanan Kabupaten Hulu Sungai Utara/ Regional Office of Fishery of Hulu Sungai Utara Regency

Tabel
Table 5.5.2**Jumlah Perahu/Kapal Menurut Kecamatan dan Jenis Perahu/Kapal (Unit) di Kabupaten Hulu Sungai Utara, 2020*****Number of Boat/Ships by Subdistrict and Type of Boat/Ships (Unit) in Hulu Sungai Utara Regency, 2020***

Kecamatan Subdistrict	Perahu Tanpa Motor			Motor Tempel	Kapal Motor	
	Jukung	Perahu Kecil	Perahu Sedang			Perahu Besar
(1)	(2)	(3)	(4)	(5)	(6)	(7)
Danau Panggang	366	710	-	-	2 606	-
Paminggir	255	495	-	-	1 818	-
Babirik	127	246	-	-	902	-
Sungai Pandan	100	190	-	-	692	-
Sungai Tabukan	61	117	-	-	421	-
Amuntai Selatan	247	493	-	-	1 807	-
Amuntai Tengah	95	181	-	-	664	-
Banjang	67	130	-	-	475	-
Amuntai Utara	75	145	-	-	530	-
Haur Gading	65	123	-	-	460	-
Hulu Sungai Utara	1 458	2 830	-	-	10 375	-

Catatan/Note: -

Sumber/Source: Dinas Perikanan Kabupaten Hulu Sungai Utara/ Regional Office of Fishery of Hulu Sungai Utara Regency

Tabel
Table 5.5.3

Jumlah Alat Penangkap Ikan Menurut Jenis Alat Penangkap Ikan dan Lokasi Penangkapan di Kabupaten Hulu Sungai Utara (Unit), 2020^x
Number of Fishing Equipment by Subdistrict and Location in Hulu Sungai Utara Regency (Unit), 2020^x

Jenis Alat Penangkap Ikan/ Type of Fishing Equipment	Rawa	Sungai
(1)	(2)	(3)
Jaring Insang Tetap (rengge)	5 838	802
Anco (Hancau)	-	-
Serok (Haup)	-	-
Rawai	2 721	470
Pancing	1 895	539
Sero (Hampang)	1 560	525
Bubu (Lukah)	3 123	500
Lainnya	1 063	525
Hulu Sungai Utara	16 200	3 361

Catatan/Note: -

Sumber/Source: Dinas Perikanan Kabupaten Hulu Sungai Utara/ Regional Office of Fishery of Hulu Sungai Utara Regency

Tabel
Table 5.5.4

Jumlah Rumah Tangga dan Luas Lahan Budidaya Perikanan Menurut Kecamatan dan Media Pembudidayaan di Kabupaten Hulu Sungai Utara, 2020*
Number of Households and Area Aquaculture by Subdistrict and Media of Aquaculture in Hulu Sungai Utara Regency, 2020*

Kecamatan Subdistrict	Net Tancap		Kolam		Keramba	
	Rumah Tangga/ Household	Luas Lahan/ Area (m ²)	Rumah Tangga/ Household	Luas Lahan/ Area (m ²)	Rumah Tangga/ Household	Luas Lahan/ Area (m ²)
(1)	(2)	(3)	(4)	(5)	(6)	(7)
Danau Panggang	315	1 144	18	5 766	591	3 138
Paminggir	-	-	-	-	635	4 392
Babirik	50	378	16	6 184	365	3 165
Sungai Pandan	1	12	31	5 308	177	3 397
Sungai Tabukan	-	-	10	703	22	792
Amuntai Selatan	22	1 140	77	31 101	91	1 972
Amuntai Tengah	2	507	79	41 992	192	5 122
Banjang	-	-	160	31 865	150	5 162
Amuntai Utara	10	605	49	18 039	43	2 111
Haur Gading	7	1 258	170	99 280	315	8 842
Hulu Sungai Utara	407	5 044	610	240 238	2 581	38 093

Catatan/Note: -

Sumber/Source: Dinas Perikanan Kabupaten Hulu Sungai Utara/ Regional Office of Fishery of Hulu Sungai Utara Regency

Tabel
Table 5.5.5

Produksi dan Nilai Produksi Perikanan Budidaya Menurut Kecamatan di Kabupaten Hulu Sungai Utara, 2020*
*Production and Production Value of Aquaculture by Subdistrict in Hulu Sungai Utara Regency, 2020**

Kecamatan Subdistrict	Produksi/ Production (Ton)	Nilai Produksi/ Production Value (Rp 000)
(1)	(2)	(3)
Danau Panggang	641,22	11 882 217,88
Paminggir	616,90	11 431 573,54
Babirik	504,82	9 354 682,64
Sungai Pandan	470,09	8 711 122,87
Sungai Tabukan	124,41	2 305 453,75
Amuntai Selatan	840,81	15 580 780,28
Amuntai Tengah	1 298,42	24 060 671,51
Banjang	1 102,37	20 427 685,11
Amuntai Utara	571,38	10 588 045,11
Haur Gading	2 911,61	53 954 175,32
Hulu Sungai Utara	9 082,03	168 296 408,00

Catatan/Note: -

Sumber/Source: Dinas Perikanan Kabupaten Hulu Sungai Utara/ Regional Office of Fishery of Hulu Sungai Utara Regency

06

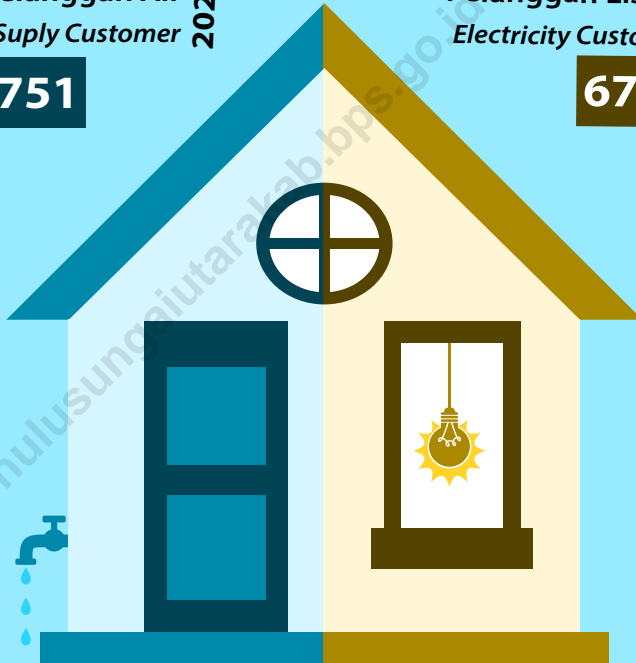
ENERGI
ENERGY

Pelanggan Air
Water Suply Customer 2020

28 751

Pelanggan Listrik
Electricity Customer 2020

67 149



Air Disalurkan (m^3)
Distributed Water (m^3) 2020

5 741 843

Listrik Terjual (KWh)
Electricity Sold (KWh) 2020

8 620 162,00

PENJELASAN TEKNIS

1. Pelanggan adalah individu atau kelompok, baik rumah tangga, perusahaan atau institusi non profit yang membeli air bersih/ listrik dari perusahaan air bersih/ perusahaan listrik negara.
2. Air disalurkan adalah volume air bersih dari perusahaan air bersih.

TECHNICAL NOTES

1. *Customers are individuals or groups, whether household, company or non-profit institutions that buy water supply/electricity from water supply establishment/ nation electricity establishment.*
2. *Distributed water is the volume of water supply from water supply establishment*

<https://hulusungaiutarakab.bps.go.id>

ULASAN

Banyaknya pelanggan listrik tahun 2020 sebanyak 67.149 pelanggan dengan listrik terjual sebanyak 8.620.162 KWh, Produksi listrik sebanyak 70.788.958, dan daya yang terpasang 63.459.439. Sedangkan pelanggan air sebanyak 28.751 dengan air yang telah disalurkan sebanyak 5.741.843 m3 dan nilai Rp. 29.687.243.300. Pemakaian bahan kimia pada air bersih di Hulu Sungai Utara sebanyak 151.524 kg yang didominasi oleh penggunaan PAC.

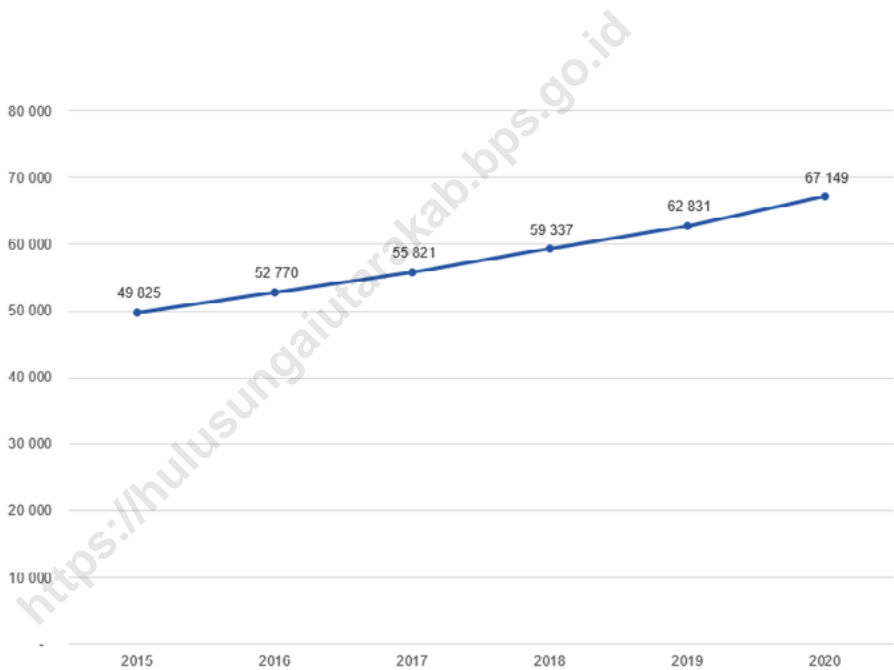
DESCRIPTION

The number of electricity customers in 2020 was 67,149 customers with electricity sold of 8,620,162 KWh, electricity production as much as 70,788,958, and installed power of 63,459,439. While the water customers are 28,751 with water that has been distributed as much as 5,741,843 m3 and a value of Rp. 29,687,243,300. The use of chemicals in clean water in the Hulu Sungai Utara was 151,524 kg which was dominated by the use of PAC.

<https://hulusungaiutarakab.b.go.id>

Gambar 6.1
Figures

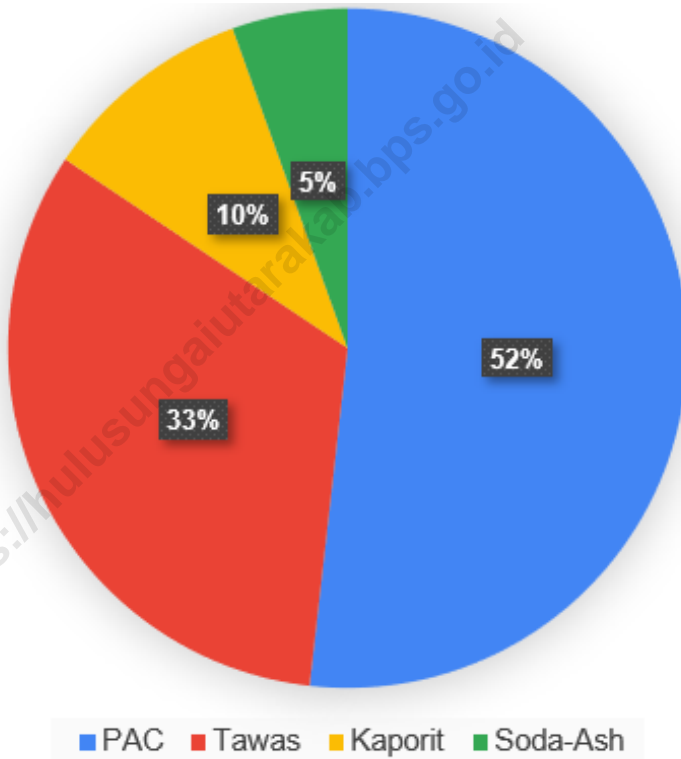
Jumlah Pelanggan Listrik di Kabupaten Hulu Sungai Utara, 2015-2020
Number of Electricity Customers in Hulu Sungai Utara Regency, 2015-2020



Sumber/Source : PT. PLN Wilayah VI Ranting Amuntai/State Electricity Company Area VI Amuntai Branch

Gambar 6.2
Figures

Persentase Pemakaian Bahan Kimia pada Air Bersih di Kabupaten Hulu Sungai Utara (persen), 2020
Percentage of Chemical Used to Sanitary Water in Hulu Sungai Utara Regency (percent), 2020



Sumber/Source : Perusahaan Daerah Air Minum Kabupaten Hulu Sungai Utara/ Regional Water Supply Enterprise of Hulu Sungai Utara Regency

Tabel 6.1
Table

Daya Terpasang, Produksi, dan Distribusi Listrik PT. PLN (Persero) pada Cabang/Ranting Amuntai Menurut Instalasi di Kabupaten Hulu Sungai Utara, 2020
Installed Electricity Power, Production, and Distribution of PT. PLN (Persero) at PLN Branch Amuntai by Instalation in Hulu Sungai Utara Regency, 2020

Instalasi Instalation	Daya Terpasang Installed Electricity Power (KW)	Produksi Listrik Electricity Production (KWh)	Listrik Terjual Electricity Sold (KWh)	Dipakai Sendiri Own Used (KWh)	Susut/ Hilang Shrinkage/ Lost (KWh)
(1)	(2)	(3)	(4)	(5)	(6)
[AMT.01] Amuntai Tengah	11 361 524,00	1 725 956,00	1 572 687,00	-	153 269,00
[NRU.03] Amuntai Tengah, Sungai Pandan, Sungai Tabukan, Danau Panggang, Babirik, Paminggir	17 619 189,00	2 627 696,00	2 329 257,00	-	298 439,00
[AMT.03] Banjarmasin, Amuntai Tengah	6 337 702,00	1 252 001,00	866 157,00	-	385 844,00
[AMT.04] Banjarmasin	1 463 950,00	180 550,00	176 029,00	-	4 521,00
[AMT.06] Amuntai Utara	6 984 740,00	2 031 476,00	1 033 682,00	-	997 794,00
[NRU.02] Amuntai Selatan, Sungai Pandan	6 575 100,00	1 012 456,00	910 048,00	-	102 408,00
[NRU.04] Amuntai Tengah, Sungai Pandan	5 265 754,00	797 412,00	707 709,00	-	89 703,00
[NRU.05] Amuntai Tengah, Haur Gading	4 524 330,00	673 291,00	581 786,00	-	91 505,00
[PKL.06] Haur Gading, Amuntai Utara	3 327 150,00	488 120,00	442 807,00	-	45 313,00
Hulu Sungai Utara	63 459 439,00	10 788 958,00	8 620 162,00	-	2 168 796,00

Catatan/Note: -

Sumber/Source: PT. PLN Wilayah VI Ranting Amuntai/State Electricity Company Area VI Amuntai Branch

Tabel
Table 6.2**Jumlah Pelanggan Listrik Menurut Instalasi di Kabupaten
Hulu Sungai Utara, 2016–2020**
*Number of Electricity Customers by Instalation in Hulu
Sungai Utara Regency, 2016–2020*

Instalasi Instalation	2016	2017	2018	2019	2020
(1)	(2)	(3)	(4)	(5)	(6)
[AMT.01] Amuntai Tengah	10 409	11 049	11 605	12 256	9 097
[NRU.03] Amuntai Tengah, Sungai Pandan, Sungai Tabukan, Danau Panggang, Babirik, Paminggir	18 402	19 371	20 599	21 977	24 625
[AMT.03] Banjarmasin, Amuntai Tengah	4 109	4 327	4 558	4 788	5 605
[AMT.04] Banjarmasin	1 446	1 546	1 622	1 705	1 655
[AMT.06] Amuntai Utara	-	-	-	-	2 474
[NRU.02] Amuntai Selatan, Sungai Pandan	6 372	6 692	7 157	7 513	7 889
[NRU.04] Amuntai Tengah, Sungai Pandan	6 323	6 849	7 357	7 823	6 030
[NRU.05] Amuntai Tengah, Haur Gading	1 575	1 668	1 800	1 882	5 290
[PKL.06] Haur Gading, Amuntai Utara	4 134	4 319	4 639	4 887	4 484
Hulu Sungai Utara	52 770	55 821	59 337	62 831	67 149

Catatan/Note: -

Sumber/Source: PT. PLN Wilayah VI Ranting Amuntai/State Electricity Company Area VI Amuntai Branch

Tabel
Table 6.3**Jumlah Pelanggan dan Air yang Disalurkan Menurut Wilayah di Kabupaten Hulu Sungai Utara, 2020**
Number of Customers and Distributed Water by Area in Hulu Sungai Utara Regency, 2020

Wilayah Area	Pelanggan Number of Customers	Air Disalurkan Distributed Water (m ³)	Nilai Value (Rp)
(1)	(2)	(3)	(4)
Danau Panggang	360	62 307	335 842 600
Paminggir	424	54 192	286 252 500
Babirik	839	130 940	691 753 500
Alabio	2 069	453 325	2 280 711 200
Sungai Tabukan	1 008	168 830	858 078 100
Rantau Bujur	947	148 739	780 494 400
Amuntai	20 691	4 252 546	22 016 919 500
Banjang	863	155 393	797 741 900
Muara Tapus	1 550	315 571	1 639 449 600
Hulu Sungai Utara	28 751	5 741 843	29 687 243 300

Catatan/Note: -

Sumber/Source: Perusahaan Daerah Air Minum Kabupaten Hulu Sungai Utara/ Regional Water Supply Enterprise of Hulu Sungai Utara Regency

Tabel
Table 6.4**Banyaknya Pemakaian Bahan Kimia pada Air Bersih Menurut Instalasi di Kabupaten Hulu Sungai Utara (kg), 2020****Number of Chemical Used to Sanitary Water by Installation in Hulu Sungai Utara Regency (kg), 2020**


Instalasi Installation	PAC	Tawas	Kaporit	Soda-Ash
(1)	(2)	(3)	(4)	(5)
Danau Panggang	5 810,00	450,00	623,00	2 938,00
Paminggir	-	8 068,00	457,00	3 399,00
Babirik	-	10 063,00	1 078,00	2 522,00
Alabio	10 805,00	-	584,00	608,00
Sungai Tabukan	3 850,00	13 675,00	1 530,00	723,00
Rantau Bujur	-	9 550,00	373,50	826,00
Amuntai	85 335,00	27 925,00	19 070,00	470,00
Jarang Kuantan	6 525,00	13 150,00	2 221,00	3 413,00
Telaga Silaba	8 625,00	250,00	708,00	53,00
Tangkawang	4 350,00	11 650,00	1 035,00	280,00
Muara Baruh	9 899,00	575,00	789,00	774,00
Banjang	4 625,00	-	441,00	-
Muara Tapus	11 700,00	-	718,00	67,50
Hulu Sungai Utara	151 524,00	95 356,00	29 627,50	16 073,50

Catatan/Note: -

Sumber/Source: Perusahaan Daerah Air Minum Kabupaten Hulu Sungai Utara/ Regional Water Supply Enterprise of Hulu Sungai Utara Regency

07

**PARIWISATA
TOURISM**



ulusungaiutarakab.bps.go.id



Jumlah Restoran/RM
Number of Restaurants

2020

59

PENJELASAN TEKNIS

1. Hotel adalah penyediaan akomodasi secara harian berupa kamar-kamar di dalam satu bangunan yang dapat dilengkapi dengan jasa pelayanan makan dan minum, kegiatan hiburan dan atau fasilitas lainnya. Hotel terdiri dari hotel berbintang dan hotel non- bintang.
2. Hotel bintang adalah usaha penyediaan jasa pelayanan penginapan, makan minum serta jasa lainnya bagi umum dengan menggunakan sebagian atau seluruh bangunan. Usaha ini dikelola secara komersial serta memenuhi ketentuan persyaratan sebagai hotel bintang (termasuk berlian) yang ditetapkan dalam surat keputusan instansi yang membinanya. Misalnya hotel bintang lima, hotel bintang empat dan seterusnya.
3. Rumah Makan/Restoran adalah tempat makan/minum yang terdaftar sebagai rumah makan/ restoran dan biasanya dipungut pajak restoran.

TECHNICAL NOTES

1. *Hotel is a daily supply of accommodation rooms within a building which can be equipped with eating and drinking services, entertainment activities and/or other facilities. Hotel consists of a stared rate hotel and a non-stared rate hotel.*
2. *A stared rate hotel is the business of providing an accommodation, eating and drinking as well as other services for the public by using a building or a part of a building. It is managed commercially and meets specified requirements as a stared rate hotel (including diamonds) set forth in the decree of fostering agency. For example, five star ed rate hotel, four stared rate hotel, and so on.*
3. *Restaurant is a place to eat / drink which is registered as a restaurant and is usually subject to restaurant tax.*

ULASAN

Jumlah rumah makan/restoran yang terdaftar di Dinas Kepemudaan, Olahraga dan Pariwisata Kabupaten Hulu Sungai Utara sebanyak 59. Sebagian besar rumah makan/restoran tersebut terletak di Kecamatan Amuntai Tengah, yang merupakan pusat kota.

Objek wisata di Kabupaten Hulu Sungai Utara sebanyak 27 objek wisata, yang mayoritas merupakan objek cagar budaya.

Pada akhir tahun 2020, di Hulu Sungai Utara terdapat 12 penginapan/hotel non-bintang, dengan kamar sebanyak 187 kamar.

DESCRIPTION

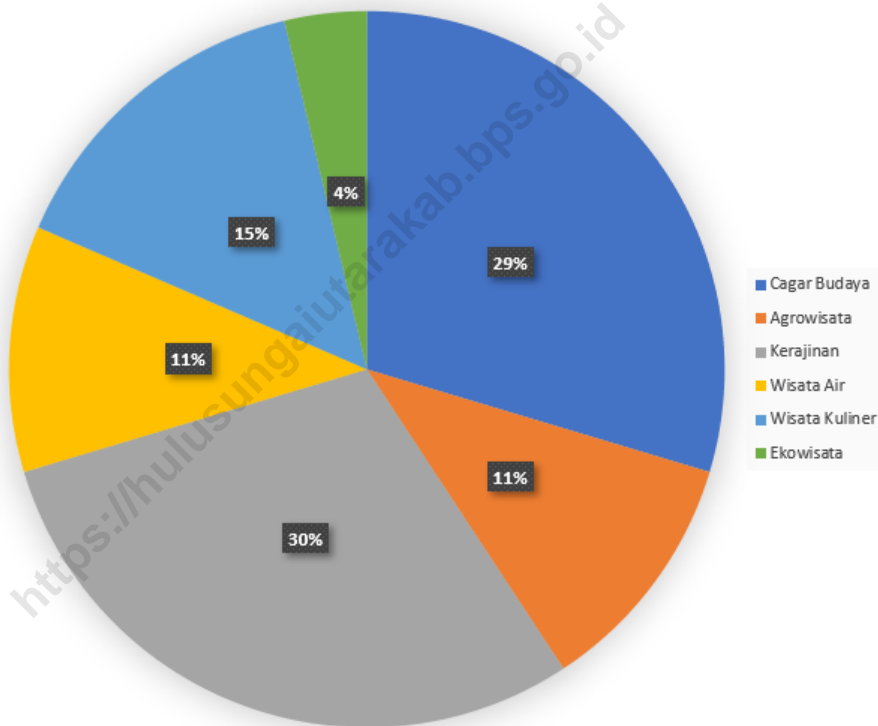
The number of restaurants registered on the Department of Youth, Sports and Tourism of Hulu Sungai Utara Regency is 59. Most of the restaurants are located in Amuntai Tengah Subdistrict, which is the center of the city.

There are 27 tourist resort in the Hulu Sungai Utara Regency, the majority of which are cultural heritage objects.

At the end of the 2020, there were 12 lodgings / non-star rated hotels on Hulu Sungai Utara, with 187 rooms.

Gambar 7.1
Figures

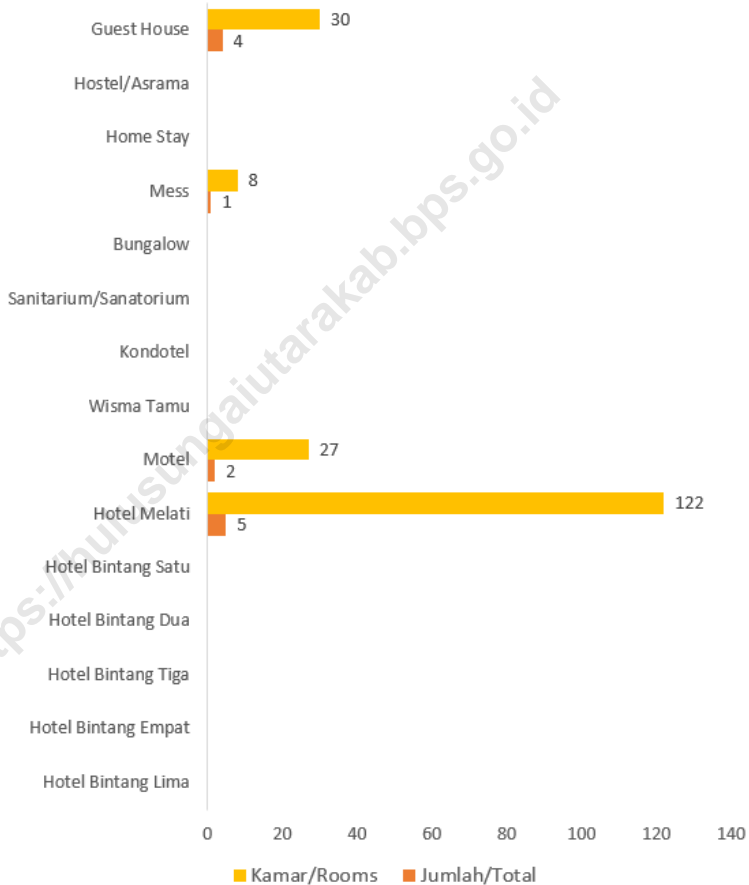
Persentase Objek Wisata Menurut Klasifikasi Objek Wisata di Kabupaten Hulu Sungai Utara, 2020
Percentage of Tourist Resort by Classification of Tourist Resort in Hulu Sungai Utara Regency, 2020



Sumber/Source: Dinas Kepemudaan, Olahraga dan Pariwisata Kabupaten Hulu Sungai Utara/ Regional Office of youth, Sports, and Tourism of Hulu Sungai Utara Regency

Gambar 7.2
Figures

Jumlah Akomodasi Hotel/Penginapan di Kabupaten Hulu Sungai Utara, 2020
Number of Hotel/Accommodations in Hulu Sungai Utara Regency, 2020



Sumber/Source: Dinas Kepemudaan, Olahraga dan Pariwisata Kabupaten Hulu Sungai Utara/ Regional Office of youth, Sports, and Tourism of Hulu Sungai Utara Regency

Tabel
Table 7.1**Jumlah Rumah Makan/Restoran Menurut Kecamatan di Kabupaten Hulu Sungai Utara, 2017–2020**
Number of Restaurants by Subdistrict in Hulu Sungai Utara Regency, 2017–2020

Kecamatan Subdistrict	2017	2018	2019	2020
(1)	(2)	(3)	(4)	(5)
Danau Panggang	...	-	-	2
Paminggir	...	-	-	2
Babirik	...	-	-	-
Sungai Pandan	...	1	1	3
Sungai Tabukan	...	-	-	1
Amuntai Selatan	...	2	2	3
Amuntai Tengah	...	38	38	40
Banjang	...	-	-	3
Amuntai Utara	...	-	-	3
Haur Gading	...	-	-	2
Hulu Sungai Utara	...	41	41	59

Catatan/Note: -

Sumber/Source: Dinas Kepemudaan, Olahraga dan Pariwisata Kabupaten Hulu Sungai Utara/ Regional Office of youth, Sports, and Tourism of Hulu Sungai Utara Regency

Tabel
Table 7.2**Jumlah Objek Wisata Menurut Kecamatan dan Klasifikasi Objek Wisata di Kabupaten Hulu Sungai Utara, 2020**
Number of Tourist Resort by Subdistrict and Classification of Tourist Resort in Hulu Sungai Utara Regency, 2020

Kecamatan Subdistrict	Cagar Budaya	Agrowisata	Kerajinan	Wisata Air	Wisata Kuliner	Ekowisata
(1)	(2)	(3)	(4)	(5)	(6)	(7)
Danau Panggang	-	-	1	-	-	-
Paminggir	-	1	-	1	-	-
Babirik	1	-	-	-	-	-
Sungai Pandan	-	1	1	-	2	-
Sungai Tabukan	1	-	1	-	-	-
Amuntai Selatan	1	1	1	1	-	1
Amuntai Tengah	1	-	-	-	2	-
Banjang	-	-	-	-	-	-
Amuntai Utara	2	-	1	-	-	-
Haur Gading	2	-	3	1	-	-
Hulu Sungai Utara	8	3	8	3	4	1

Catatan/Note: -

Sumber/Source: Dinas Kepemudaan, Olahraga dan Pariwisata Kabupaten Hulu Sungai Utara/ Regional Office of youth, Sports, and Tourism of Hulu Sungai Utara Regency

Tabel
Table 7.3**Jumlah Akomodasi Hotel/Penginapan Menurut Klasifikasi Hotel/Penginapan di Kabupaten Hulu Sungai Utara, 2020**
Number of Hotel/Accommodations by Type of Hotel/Accommodations in Hulu Sungai Utara Regency, 2020

Jenis Hotel/Penginapan Type of Hotel/Accommodation	Jumlah/Total	Kamar/Rooms
(1)	(2)	(3)
Hotel Bintang Lima	-	-
Hotel Bintang Empat	-	-
Hotel Bintang Tiga	-	-
Hotel Bintang Dua	-	-
Hotel Bintang Satu	-	-
Hotel Melati	5	122
Motel	2	27
Wisma Tamu	-	-
Kondotel	-	-
Sanitarium/Sanatorium	-	-
Bungalow	-	-
Mess	1	8
Home Stay	-	-
Hostel/Asrama	-	-
Guest House	4	30
Hulu Sungai Utara	12	187

Catatan/Note: -

Sumber/Source: Dinas Kepemudaan, Olahraga dan Pariwisata Kabupaten Hulu Sungai Utara/ *Regional Office of youth, Sports, and Tourism of Hulu Sungai Utara Regency*

08

TRANSPORTASI DAN KOMUNIKASI TRANSPORTATION AND COMMUNICATION



PENJELASAN TEKNIS

1. Kendaraan bermotor adalah setiap kendaraan yang digerakkan oleh peralatan teknik yang ada pada kendaraan tersebut, biasanya digunakan untuk angkutan orang atau barang di atas jalan raya selain kendaraan yang berjalan di atas rel. Kendaraan bermotor yang dicatat adalah semua jenis kendaraan kecuali kendaraan bermotor TNI/Polri dan Korps Diplomatik.
2. Mobil penumpang adalah setiap kendaraan bermotor yang dilengkapi dengan tempat duduk untuk sebanyak-banyaknya delapan orang, tidak termasuk tempat duduk untuk pengemudi, baik dilengkapi atau tidak dilengkapi bagasi.
3. Mobil bis adalah setiap kendaraan bermotor yang dilengkapi dengan tempat duduk untuk lebih dari delapan orang, tidak termasuk tempat duduk untuk pengemudi, baik dilengkapi atau tidak dilengkapi bagasi.
4. Mobil truk adalah setiap kendaraan bermotor yang digunakan untuk angkutan barang, selain mobil penumpang, mobil bis dan kendaraan bermotor roda dua.
5. Kantor Pos adalah tempat pemberi pelayanan komunikasi tertulis dan atau surat elektronik, layanan paket, layanan logistik, layanan transaksi keuangan, dan

TECHNICAL NOTES

1. *Motor vehicles are any kind of vehicles motorized by machine set up in those vehicles, they are usually used for transporting peoples or goods on roads except vehicles moving along a railway line. The data cover all kinds of motor vehicles except those belong to Indonesia Army Force Indonesian State Police and Diplomatic Corps.*
2. *Passenger cars are any motor vehicles with no more than eight seats, excluding seat for driver, it can be with or without hoot.*
3. *Buses are large passenger cars having seats for more than eight passengers, excluding seat for driver, it can be with or without hoot.*
4. *Trucks are any motor vehicles used to transport goods excluding passenger cars, buses, and motorcycles.*
5. *Post Office is a service provider facility of written communication and or electronic mail, parcel service, logistics services, financial transaction services, and postal*

layanan keagenan pos untuk kepentingan umum. Rumah pos berfungsi sama seperti kantor pos dan kantor pos pembantu, bedanya rumah pos biasanya terletak di daerah terpencil.

services to the public. Postal house has the same function as the post office and subsidiary of post office, the difference is that postal house is usually located in remote areas.

<https://hulusungaiutarakab.bps.go.id>

ULASAN**DESCRIPTION****Transportasi**

Panjang jalan di Kabupaten Hulu Sungai Utara tahun 2019 mencapai 391,54 km. Berdasarkan pemerintah yang berwenang mengelola, jalan kabupaten mencapai 328,82 km.

Dari jalan yang dikelola oleh pemerintah kabupaten, sebagian besar jalan sudah di aspal (mencapai 154,93 km). Meskipun begitu, jalan yang berupa tanah juga masih cukup banyak, yakni mencapai 105,13 km.

Kondisi permukaan jalan dengan kondisi baik meningkat dari tahun 2019, mencapai 150,37 km, dan yang rusak berat mencapai 115,60 km.

Transportation

The length of roads in Hulu Sungai Utara Regency in 2019 reaches 391.54 km. Based on the government which is authorized to manage, the regency road reaches 328.82 km.

Of the roads managed by the district government, most of the roads have been paved (reaching 154.93 km). Even so, roads in the form of land are also quite numerous, reaching 105.13 km.

Road surface conditions with good conditions increased from 2019, reaching 150.37 km, and heavily damaged reaching 115.60 km.

Komunikasi

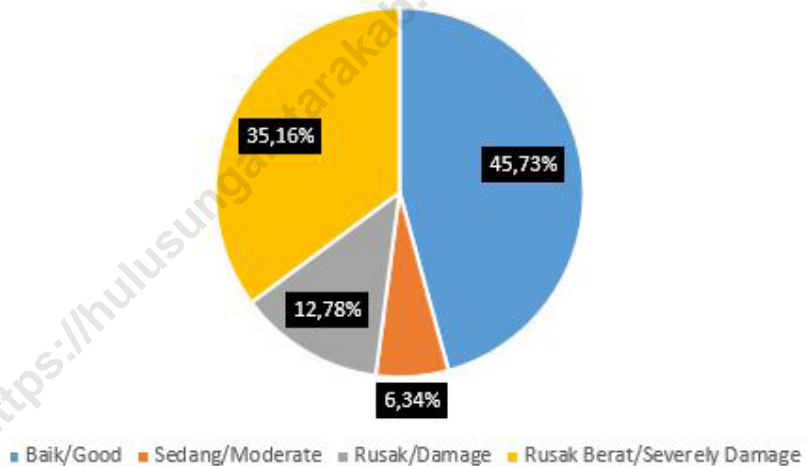
Jumlah kantor pos pembantu sejak tahun 2017 tidak bertambah, yakni sejumlah 4 buah kantor.

Communication

The number of sub-post offices since 2017 has not increased, namely 4 offices.

Gambar 8.1
Figures

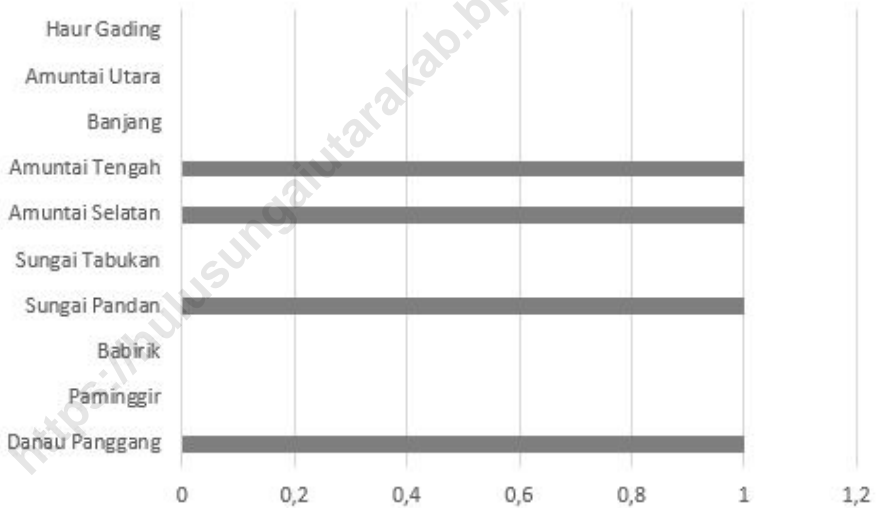
Panjang Jalan Menurut Kondisi Jalan di Kabupaten Hulu Sungai Utara (km), 2019
Length of Roads by Condition of Roads in Hulu Sungai Utara Regency (km), 2019



Sumber/Source: Dinas Pekerjaan Umum Penataan Ruang dan Pertanahan Kabupaten Hulu Sungai Utara/
Regional Agency of Public Work Service, Spatial Planning and Land Affairs of Hulu Sungai Utara Regency

Gambar 8.2
Figures

Jumlah Kantor Pos Pembantu Menurut Kecamatan di Kabupaten Hulu Sungai Utara, 2020
Number of Post Offices Subsidiaries by Subdistrict in Hulu Sungai Utara Regency, 2020



Sumber/Source: Dinas Pekerjaan Umum Penataan Ruang dan Pertanahan Kabupaten Hulu Sungai Utara/
Regional Agency of Public Work Service, Spatial Planning and Land Affairs of Hulu Sungai Utara
Regency

8.1 TRANSPORTASI TRANSPORTATION

Tabel 8.1.1 Panjang Jalan¹ Menurut Tingkat Kewenangan Pemerintahan di Kabupaten Hulu Sungai Utara (km), 2017–2019
Length of Roads¹ by Level of Government Authority in Hulu Sungai Utara Regency (km), 2017–2019

Tingkat Kewenangan Pemerintahan <i>Level of Government Authority</i>	2017	2018	2019
(1)	(2)	(3)	(4)
Negara ² /State ²	28,45	28,45	28,45
Provinsi/Province	34,27	34,27	34,27
Kabupaten/Kota <i>Regency/Municipality</i>	328,82	328,82	328,82
Jumlah/Total	391,54	391,54	391,54

Catatan/Note: ¹ Data tidak termasuk panjang jalan tol/*Excluding toll road*

² Berdasarkan Keputusan Menteri Pekerjaan Umum dan Perumahan Rakyat No. 248/KPTS/M/2015/*Based on Public Work and Public Housing Ministerial Decree No. 248/KPTS/M/2015*

Sumber/Source: Dinas Pekerjaan Umum Penataan Ruang dan Pertanahan Kabupaten Hulu Sungai Utara/
Regional Agency of Public Work Service, Spatial Planning and Land Affairs of Hulu Sungai Utara Regency

Tabel 8.1.2 Panjang Jalan Menurut Jenis Permukaan Jalan di Kabupaten Hulu Sungai Utara (km), 2017–2019
Length of Roads by Type of Road Surface in Hulu Sungai Utara Regency (km), 2017–2019

Jenis Permukaan Jalan Type of Road Surface	2017	2018	2019
(1)	(2)	(3)	(4)
Aspal/Paved	149,44	136,25	150,37
Kerikil/Gravel	18,03	22,05	20,84
Tanah/Soil	54,38	45,79	42,01
Lainnya/Others ¹	106,97	124,73	115,60
Jumlah/Total	328,82	328,82	328,82

Catatan/Note: ¹ Rigid/concrete

Sumber/Source: Dinas Pekerjaan Umum Penataan Ruang dan Pertanahan Kabupaten Hulu Sungai Utara/
 Regional Agency of Public Work Service, Spatial Planning and Land Affairs of Hulu Sungai Utara Regency

Tabel
Table 8.1.3

Panjang Jalan Menurut Kondisi Jalan di Kabupaten Hulu Sungai Utara (km), 2017–2019
Length of Roads by Condition of Roads in Hulu Sungai Utara Regency (km), 2017–2019

Kondisi Jalan <i>Condition of Roads</i>	2017	2018	2019
(1)	(2)	(3)	(4)
Baik/ <i>Good</i>	149,44	136,25	150,37
Sedang/ <i>Moderate</i>	18,03	22,05	20,84
Rusak/ <i>Damage</i>	54,38	45,79	42,01
Rusak Berat/ <i>Severely Damage</i>	106,97	124,73	115,60
Jumlah/Total	328,82	328,82	328,82

Catatan/*Note*: -

Sumber/*Source*: Dinas Pekerjaan Umum Penataan Ruang dan Pertanahan Kabupaten Hulu Sungai Utara/
Regional Agency of Public Work Service, Spatial Planning and Land Affairs of Hulu Sungai Utara Regency

Tabel
Table 8.1.4

Banyaknya Kapal/Perahu, Penumpang, dan Barang yang Diangkut Menurut Bulan di Kabupaten Hulu Sungai Utara, 2020

Number of Ship/Boat, Passengers, and Goods Transported by Month in Hulu Sungai Utara Regency, 2020

Bulan/ Month	Angkutan Umum/ Public Transportation		Penumpang/ Passengers		Barang yang Diangkut/ Goods Transported (Ton)	
	Datang/ Arrive	Berangkat/ Departure	Datang/ Arrive	Berangkat/ Departure	Datang/ Arrive	Berangkat/ Departure
(1)	(2)	(3)	(4)	(5)	(6)	(7)
Januari/ January	168	168	1 852	2 336	12,20	47,40
Februari/ February	159	159	2 295	1 862	16,70	29,50
Maret/ March	156	156	2 367	2 505	15,10	29,70
April/April	148	148	1 763	1 802	6,00	32,90
Mei/May	131	131	1 837	2 300	8,00	31,00
Juni/June	155	155	2 633	2 678	4,50	34,00
Juli/July	171	171	1 993	3 172	0,50	54,50
Agustus/ August	182	182	3 328	3 517	0,00	10,50
September/ September	142	142	2 604	2 716	16,70	18,30
Oktober/ October	190	190	2 960	3 373	20,00	155,50
November/ November	181	181	2 628	3 589	34,00	215,00
Desember/ December	176	176	2 698	3 334	25,00	138,50
Hulu Sungai Utara	1 959	1 959	28 958	33 184	158,70	796,80

Catatan/Note: -

Sumber/Source: Dinas Perhubungan Kabupaten Hulu Sungai Utara/ Regional Office of Transportation of Hulu Sungai Utara Regency

Tabel
Table 8.1.5

Banyaknya Angkutan Umum, Penumpang, dan Barang yang Diangkut Menurut Bulan di Kabupaten Hulu Sungai Utara, 2020

Number of Public Transportation, Passengers, and Goods Transported by Month in Hulu Sungai Utara Regency, 2020

Bulan/ Month	Angkutan Umum/ Public Transportation		Penumpang/ Passengers		Barang yang Diangkut/ Goods Transported (Ton)	
	Datang/ Arrive	Berangkat/ Departure	Datang/ Arrive	Berangkat/ Departure	Datang/ Arrive	Berangkat/ Departure
(1)	(2)	(3)	(4)	(5)	(6)	(7)
Januari/ January	96	70	180	131	-	-
Februari/ February	101	60	125	109	-	-
Maret/ March	98	62	142	135	-	-
April/April	95	115	135	157	-	-
Mei/May	102	80	148	130	-	-
Juni/June	80	71	127	118	-	-
Juli/July	118	115	225	210	-	-
Agustus/ August	125	120	150	145	-	-
September/ September	102	91	131	124	-	-
Oktober/ October	98	87	129	110	-	-
November/ November	110	95	151	136	-	-
Desember/ December	119	112	148	132	-	-
Hulu Sungai Utara	1 244	1 078	1 791	1 637	-	-

Catatan/Note: -

Sumber/Source: Dinas Perhubungan Kabupaten Hulu Sungai Utara/ Regional Office of Transportation of Hulu Sungai Utara Regency

8.2 KOMUNIKASI COMMUNICATION

Tabel 8.2.1 Jumlah Kantor Pos Pembantu Menurut Kecamatan di Kabupaten Hulu Sungai Utara, 2017–2020
Number of Post Offices Subsidiaries by Subdistrict in Hulu Sungai Utara Regency, 2017–2020

Kecamatan Subdistrict	2017	2018	2019	2020
(1)	(2)	(3)	(4)	(5)
Danau Panggang	1	1	1	1
Paminggir	-	-	-	-
Babirik	-	-	-	-
Sungai Pandan	1	1	1	1
Sungai Tabukan	-	-	-	-
Amuntai Selatan	1	1	1	1
Amuntai Tengah	1	1	1	1
Banjang	-	-	-	-
Amuntai Utara	-	-	-	-
Haur Gading	-	-	-	-
Hulu Sungai Utara	4	4	4	4

Catatan/Note: -

Sumber/Source: PT Pos Amuntai/ Post Office of Amuntai

09

**KOPERASI
COOPERATIVE**



15

Jumlah KUD
Number of KUD 2020

21

Jumlah KPRI
Number of KPRI 2020



32

Jumlah KSU
Number of KSU 2020



15

Jumlah KOPONTREN
Number of KOPONTREN 2020



PENJELASAN TEKNIS

1. Koperasi adalah sebuah organisasi ekonomi yang dimiliki dan dioperasikan oleh orang-seorang demi kepentingan bersama. Koperasi melandaskan kegiatan berdasarkan prinsip gerakan ekonomi rakyat yang berdasarkan asas kekeluargaan.
2. Koperasi Unit Desa (KUD) adalah koperasi yang beranggotakan masyarakat pedesaan. KUD melakukan kegiatan usaha bidang ekonomi terutama berkaitan dengan pertanian atau perikanan (nelayan).
3. Koperasi Pegawai Negeri (KPN) adalah Koperasi yang anggotanya terdiri dari para pegawai negeri. Saat ini KPN telah berganti nama menjadi Koperasi Pegawai Republik Indonesia (KPRI).
4. Koperasi karyawan (Kopkar) adalah sebuah koperasi yang berada di sebuah perusahaan tertentu. Anggota koperasi ini adalah para karyawan dari perusahaan tersebut.
5. Koperasi serba usaha (KSU) adalah jenis koperasi yang didalamnya terdapat berbagai macam bentuk usaha. Bentuk usaha yang dilakukan bisa berupa gabungan antara koperasi produksi dan koperasi konsumsi atau antara koperasi produksi dan koperasi simpan pinjam.
6. Koperasi pondok pesantren (Kopontren) adalah koperasi yang

TECHNICAL NOTES

1. *Cooperative is an economic organization that is owned and operated by individuals for the common interest. Cooperatives based activities based on the principles of the people's economic movement based on the principle of kinship.*
2. *Village Unit Cooperatives (KUD) are cooperatives with members from rural communities. The KUD carries out business activities in the economic sector primarily related to agriculture or fisheries (fishermen).*
3. *Civil Servants Cooperative (KPN) is a cooperatives whose members consist of civil servants. At present the KPN has changed its name to the Indonesian Employees Cooperative (KPRI).*
4. *Employee cooperative (Kopkar) is a cooperative that is in a particular company. The members of the cooperative are the employees of the company.*
5. *All-round cooperatives (KSU) are types of cooperatives in which there are various forms of business. The form of business undertaken can be a combination of production and consumption cooperatives or between production cooperatives and savings and loan cooperatives.*
6. *Islamic boarding school cooperatives (Kopontren) are*

dikelola oleh pengurus pondok pesantren, santri, staf pengajar, dan karyawan. Kegiatan yang dilakukan Kopontren biasanya menyediakan barang-barang kebutuhan santri seperti kitab-kitab dan baju muslim.

7. Koperasi Wanita (Kopwan) adalah koperasi yang anggotanya adalah wanita. Biasanya, koperasi ini bertujuan untuk memberdayakan perempuan untuk membantu kebutuhan rumah tangganya.

cooperatives managed by boarding school administrators, students, teaching staff, and employees. The activities carried out by the Kopontren usually provide items needed by students, such as books and Muslim clothes.

7. *Women's Cooperative (Kopwan) is a cooperative whose members are women. Typically, these cooperatives aim to empower women to help with their household needs.*

ULASAN

Jumlah koperasi di Kabupaten Hulu Sungai Utara sebanyak 127 buah. Jenis koperasi terbanyak adalah 32 yaitu KSU. Selanjutnya, jumlah koperasi yang aktif sebanyak 56 koperasi.

DESCRIPTION

The number of cooperatives in Hulu Sungai Utara Regency is 127 units. Most types of cooperatives are 32, namely KSU. Furthermore, there are 56 active cooperatives.

<https://hulusungaiutarakab.bps.go.id>

Gambar 9.1
Figures

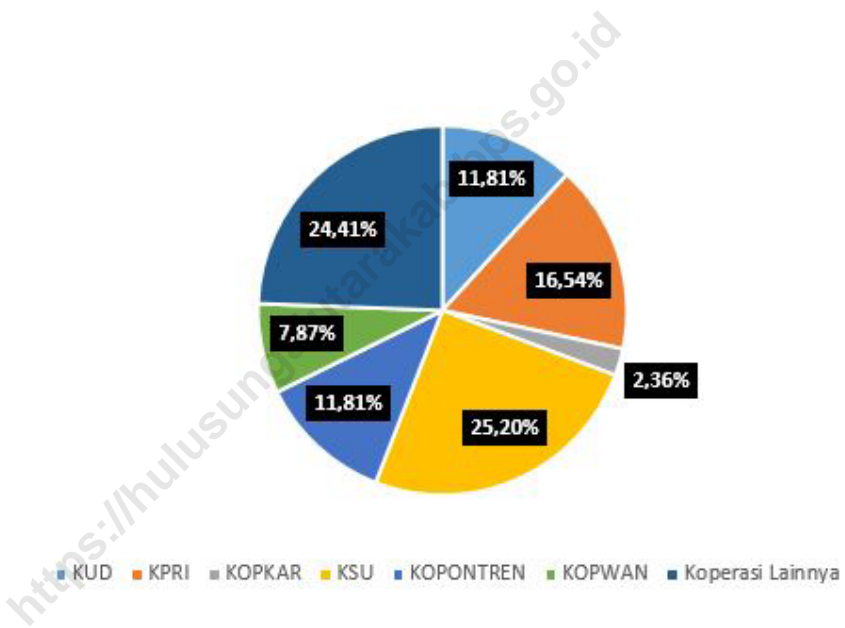
Jumlah Koperasi Aktif di Kabupaten Hulu Sungai Utara, 2017–2020
Number of Active Cooperative in Hulu Sungai Utara Regency, 2017–2020



Sumber/Source: Dinas Perindustrian, Perdagangan, Koperasi dan UKM Kabupaten Hulu Sungai Utara/
Regional Agency of Industry, Trade, Cooperatives and SMEs of Hulu Sungai Utara Regency

Gambar 9.2
Figures

Jumlah Koperasi Menurut Jenis Koperasi di Kabupaten Hulu Sungai Utara, 2020
Number of Cooperative by Kind of Cooperative in Hulu Sungai Utara Regency, 2020



Sumber/Source: Dinas Perindustrian, Perdagangan, Koperasi dan UKM Kabupaten Hulu Sungai Utara/
Regional Agency of Industry, Trade, Cooperatives and SMEs of Hulu Sungai Utara Regency

Tabel
Table 9.1

**Jumlah Koperasi Aktif Menurut Kecamatan di Kabupaten
Hulu Sungai Utara, 2016–2020**
*Number of Active Cooperative by Subdistrict in Hulu Sungai
Utara Regency, 2016–2020*

Kecamatan Subdistrict	2016	2017	2018	2019	2020
(1)	(2)	(3)	(4)	(5)	(6)
Danau Panggang	4	4	4	4	1
Paminggir	2	2	2	2	2
Babirik	8	8	7	8	4
Sungai Pandan	16	15	14	14	11
Sungai Tabukan	1	1	1	1	1
Amuntai Selatan	8	8	8	8	5
Amuntai Tengah	43	44	39	39	24
Banjang	6	7	8	7	4
Amuntai Utara	4	3	2	2	2
Haur Gading	3	4	4	4	2
Hulu Sungai Utara	95	96	89	89	56

Catatan/Note: -

Sumber/Source: Dinas Perindustrian, Perdagangan, Koperasi dan UKM Kabupaten Hulu Sungai Utara/
Regional Agency of Industry, Trade, Cooperatives and SMEs of Hulu Sungai Utara Regency

Tabel
Table 9.2**Jumlah Koperasi Menurut Jenis Koperasi dan Kecamatan di Kabupaten Hulu Sungai Utara, 2020**
Number of Cooperative by Kind of Cooperative and Subdistrict in Hulu Sungai Utara Regency, 2020

Kecamatan Subdistrict	Jenis Koperasi/ Kind of Cooperative							Jumlah/ Total
	KUD	KPRI	KOPKAR	KSU	KOPONTREN	KOPWAN	Koperasi Lainnya	
(1)	(2)	(3)	(4)	(5)	(6)	(7)	(8)	(9)
Danau Panggang	2	-	-	-	3	-	1	6
Paminggir	1	-	-	2	-	-	-	3
Babirik	3	1	-	2	-	2	2	10
Sungai Pandan	2	1	-	5	4	1	6	19
Sungai Tabukan	1	-	-	-	-	-	-	1
Amuntai Selatan	2	1	-	-	1	1	5	10
Amuntai Tengah	1	17	2	16	5	5	14	60
Banjang	1	-	1	4	-	-	3	9
Amuntai Utara	1	1	-	1	1	-	-	4
Haur Gading	1	-	-	2	1	1	-	5
Hulu Sungai Utara	15	21	3	32	15	10	31	127


Catatan/Note: -

Sumber/Source: Dinas Perindustrian, Perdagangan, Koperasi dan UKM Kabupaten Hulu Sungai Utara/
Regional Agency of Industry, Trade, Cooperatives and SMEs of Hulu Sungai Utara Regency

10

PENGELUARAN PENDUDUK POPULATION EXPENDITURE

Distribusi Pengeluaran Rata-Rata Perkapita Sebulan *Distribution of Average Expenditure Per Capita Per Month (%)*



PENJELASAN TEKNIS

1. Pengeluaran rata-rata per kapita adalah biaya yang dikeluarkan untuk konsumsi semua anggota rumah tangga selama sebulan baik yang berasal dari pembelian, pemberian maupun produksi sendiri dibagi dengan banyaknya anggota rumah tangga dalam rumah tangga tersebut.

TECHNICAL NOTES

1. *Per capita Average Expenditure is the cost spent for all household members consumption during the month, whether from purchasing, giving or own production, divided by the number of household members in the household.*

<https://hulusungaiutarakab.bps.go.id>

ULASAN

Pada tahun 2020, pengeluaran rata-rata perkapita sebulan penduduk Kabupaten Hulu Sungai Utara mencapai 1.018.951 rupiah. Pengeluaran rata-rata perkapita makanan sebulan mencapai 504.060 rupiah dan pengeluaran rata-rata perkapita nonmakanan sebulan mencapai 514.891 rupiah.

Berdasarkan rata-rata pengeluaran perkapita makanan, pengeluaran terbanyak merupakan konsumsi makanan dan minuman jadi, yakni sebanyak 201.195 rupiah. Sedangkan pengeluaran terkecil pada umbi-umbian sebesar 1.300 rupiah.

Sementara itu, berdasarkan rata-rata perkapita bukan makanan, 220.010 rupiah digunakan untuk perumahan, bahan bakar, penerangan dan air. Sedangkan pengeluaran terkecil untuk keperluan pesta dan upacara sebesar 36.861 rupiah.

DESCRIPTION

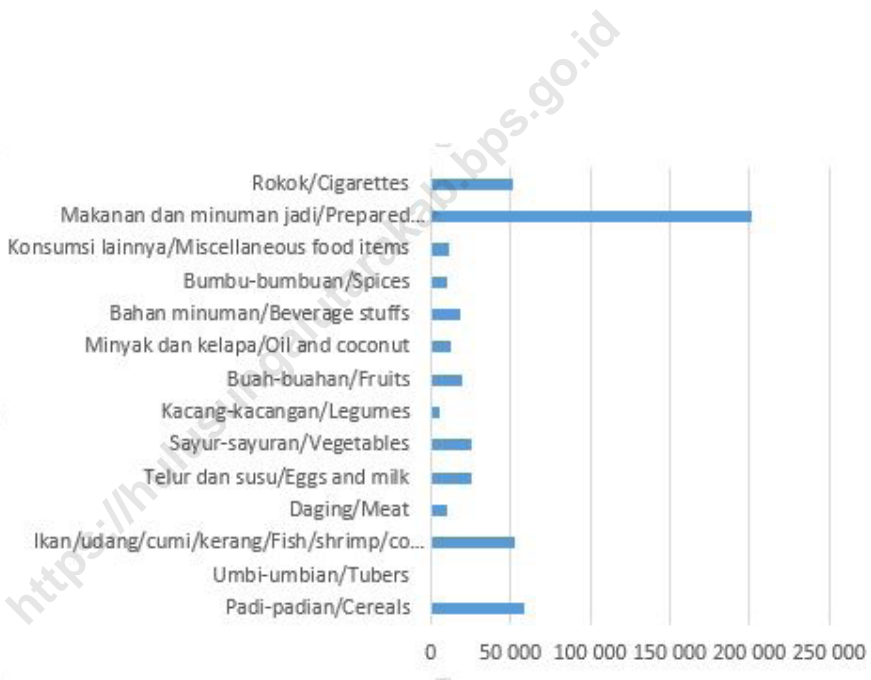
In 2020, the average monthly expenditure per capita of Hulu Sungai Utara Regency reaches 1,018,951 rupiah. Average monthly food per capita expenditure reached 504,060 rupiah and average expenditure per capita nonfood per month reached 514,891 rupiah.

Based on the average expenditure per capita of food, 201,195 rupiah is used to consume prepared food and beverages. While the smallest expenditure on the tubers amounted to 1,300 dollars.

Based on the average per-capita non-food, 220,010 rupiah is used for housing, fuel, lighting and water. While the smallest expenses for party and ceremonial purposes amounted to 36,861 rupiah.

Gambar 10.1
Figures

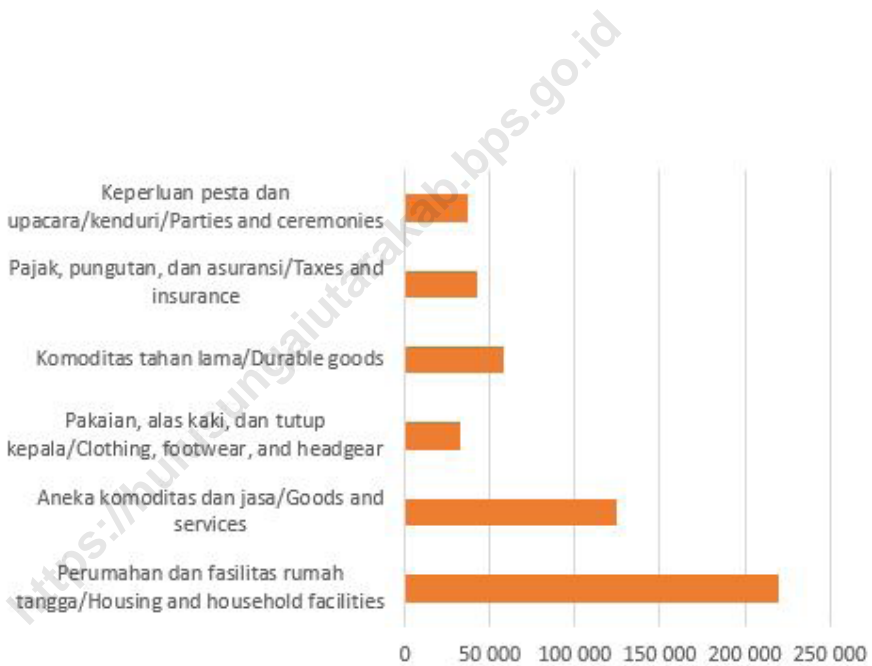
Rata-rata Pengeluaran per Kapita Sebulan Menurut Komoditas Makanan(rupiah) di Kabupaten Hulu Sungai Utara, 2020
Monthly Average Expenditure per Capita by Commodity of Food Consumption (rupiahs) in Hulu Sungai Utara Regency, 2020



Sumber/Source: BPS, Survei Sosial Ekonomi Nasional (Susenas) Maret/BPS-Statistics Indonesia, National Socioeconomic Survey March

Gambar 10.2
Figures

Rata-rata Pengeluaran per Kapita Sebulan Menurut Komoditas Bukan Makanan (rupiah) di Kabupaten Hulu Sungai Utara, 2020
Monthly Average Expenditure per Capita by Commodity of Non-Food Consumption (rupiahs) in Hulu Sungai Utara Regency, 2020



Sumber/Source: BPS, Survei Sosial Ekonomi Nasional (Susenas) Maret/BPS-Statistics Indonesia, National Socioeconomic Survey March

Tabel
Table 10.1

Rata-rata Pengeluaran per Kapita Sebulan Menurut Kelompok Komoditas (rupiah) di Kabupaten Hulu Sungai Utara, 2019 dan 2020
Monthly Average Expenditure per Capita by Commodity Group (rupiahs) in Hulu Sungai Utara Regency, 2019 and 2020

Kelompok Komoditas/Commodity Group	2019	2020
(1)	(2)	(3)
Makanan/Food		
Padi-padian/Cereals	56 530	58 167
Umbi-umbian/Tubers	1 665	1 300
Ikan/udang/cumi/kerang/Fish/shrimp/common squid/shells	43 173	52 454
Daging/Meat	10 163	10 187
Telur dan susu/Eggs and milk	30 050	25 650
Sayur-sayuran/Vegetables	21 691	26 003
Kacang-kacangan/Legumes	4 814	5 728
Buah-buahan/Fruits	22 641	19 705
Minyak dan kelapa/Oil and coconut	10 893	12 072
Bahan minuman/Beverage stuffs	14 913	18 371
Bumbu-bumbuan/Spices	9 782	9 989
Konsumsi lainnya/Miscellaneous food items	13 049	11 444
Makanan dan minuman jadi/Prepared food and beverages	200 838	201 195
Rokok/Cigarettes	44 011	51 795
Jumlah makanan/Total food	484 212	504 060
Bukan makanan/Non-food		
Perumahan dan fasilitas rumah tangga/Housing and household facilities	190 571	220 010
Aneka komoditas dan jasa/Goods and services	119 737	124 320
Pakaian, alas kaki, dan tutup kepala/Clothing, footwear, and headgear	27 516	32 649
Komoditas tahan lama/Durable goods	101 294	58 171
Pajak, pungutan, dan asuransi/Taxes and insurance	40 053	42 880
Keperluan pesta dan upacara/kenduri/Parties and ceremonies	9 838	36 861
Jumlah bukan makanan/Total non-food	489 010	514 891
Jumlah/Total	973 222	1 018 951

Catatan/Note: -

Sumber/Source: BPS, Survei Sosial Ekonomi Nasional (Susenas) Maret/BPS-Statistics Indonesia, National Socioeconomic Survey March

Tabel
Table 10.2

Persentase Pengeluaran per Kapita Sebulan Menurut Kelompok Komoditas di Kabupaten Hulu Sungai Utara, 2019 dan 2020
Percentage of Monthly Expenditure per Capita by Commodity Group in Hulu Sungai Utara Regency, 2019 and 2020

Kelompok Komoditas/Commodity Group	2019	2020
(1)	(2)	(3)
Makanan/Food		
Padi-padian/Cereals	5,81	5,71%
Umbi-umbian/Tubers	0,17	0,13%
Ikan/udang/cumi/kerang/Fish/shrimp/common squid/shells	4,44	5,15%
Daging/Meat	1,04	1,00%
Telur dan susu/Eggs and milk	3,09	2,52%
Sayur-sayuran/Vegetables	2,23	2,55%
Kacang-kacangan/Legumes	0,49	0,56%
Buah-buahan/Fruits	2,33	1,93%
Minyak dan kelapa/Oil and coconut	1,12	1,18%
Bahan minuman/Beverage stuffs	1,53	1,80%
Bumbu-bumbuan/Spices	1,01	0,98%
Konsumsi lainnya/Miscellaneous food items	1,34	1,12%
Makanan dan minuman jadi/Prepared food and beverages	20,64	19,75%
Rokok/Cigarettes	4,52	5,08%
Jumlah makanan/Total food	49,75	49,47%
Bukan makanan/Non-food		
Perumahan dan fasilitas rumah tangga/Housing and household facilities	19,58	21,59%
Aneka komoditas dan jasa/Goods and services	12,30	12,20%
Pakaian, alas kaki, dan tutup kepala/Clothing, footwear, and headgear	2,83	3,20%
Komoditas tahan lama/Durable goods	10,41	5,71%
Pajak, pungutan, dan asuransi/Taxes and insurance	4,12	4,21%
Keperluan pesta dan upacara/kenduri/Parties and ceremonies	1,01	3,62%
Jumlah bukan makanan/Total non-food	50,25	50,53%
Jumlah/Total	100,00	100,00%


Catatan/Note: -

Sumber/Source: BPS, Survei Sosial Ekonomi Nasional (Susenas) Maret/BPS-Statistics Indonesia, National Socioeconomic Survey March

11

PERDAGANGAN
TRADE

26
Pasar
Market 2020



6 563
Toko
Store 2020



1 672
Warung/Rumah Makan/Kedai
Shop/Stall/Store 2020

PENJELASAN TEKNIS

1. Pasar adalah tempat pertemuan antara penjual dan pembeli barang dan jasa. Pasar bisa menggunakan bangunan yang bersifat permanen atau semi permanen ataupun tanpa bangunan. Barang yang diperjualbelikan di dalam pasar bisa terdiri dari banyak komoditas (campuran) ataupun secara khusus suatu komoditas tertentu. Contoh pasar yang secara khusus memang diperuntukkan untuk memperjualbelikan suatu komoditas tertentu adalah pasar ikan, pasar beras, dll.
2. Toko/warung kelontong adalah bangunan yang berfungsi sebagai tempat usaha di bangunan tetap untuk menjual barang keperluan sehari-hari secara eceran, tidak mempunyai sistem pelayanan mandiri dikelola oleh satu penjual. Untuk data di Dinas Perindustrian, Perdagangan, Koperasi, dan UKM Kabupaten Hulu Sungai Utara, toko yang berada di dalam pasar masih termasuk ke dalam kategori toko.
3. Warung/kedai makanan minuman adalah usaha yang menjual makanan dan minuman siap saji yang dijual di bangunan yang tetap dan tidak mempunyai surat ijin usaha. Ciri utama dari warung/kedai makanan minuman adalah pembeli biasanya tidak dikenakan pajak.

TECHNICAL NOTES

1. *The market is a meeting place between sellers and buyers of goods and services. The market can use buildings that are permanent or semi-permanent or without buildings. Goods traded on the market can consist of many commodities (mix) or specifically a certain commodity. Examples of markets that are specifically intended to trade in a particular commodity are the fish market, the rice market, etc.*
2. *A grocery store / shop is a building that functions as a place of business in a building still to sell goods for daily use in retail, does not have a system self-service is managed by one seller. For data in the Regional Office of Industry, Trade, Cooperatives, and SMEs of Hulu Sungai Utara Regency, shops in the market are still included in the category of shops.*
3. *Food stalls / food stalls are businesses that sell food and ready-to-drink beverages that are sold in permanent buildings and do not have a business permit. The main characteristic of food stalls / food stalls is that buyers are usually not taxed*

4. Restoran adalah suatu jenis usaha yang mempergunakan seluruh bangunan secara permanen untuk menyediakan jasa pangan yang pengolahan dan penyajiannya secara langsung di tempat sesuai dengan keinginan para pengguna jasa yang mempunyai ciri pembeli biasanya dikenakan pajak. Izin restoran dan kualifikasinya diberikan oleh Ditjen Pariwisata/ Kanwil Parpostal setempat.
 5. Rumah makan adalah jenis usaha yang menyediakan jasa pangan yang pengolahan makanannya bisa dilakukan diluar rumah makan, yang mempunyai ciri pembeli biasanya dikenakan pajak. Izin rumah makan diberikan oleh Diparda (pada kabupaten/kota). Di wilayah yang ada Dinas Pariwisata, biasanya pemberian izin ditangani oleh Direktorat Perekonomian/Bagian Perekonomian Pemda setempat.
4. *Restaurant is a type of business that uses the entire building permanently to provide food services that are processed and served directly on the premises in accordance with the wishes of service users who have the characteristics of buyers are usually taxed. Restaurant permits and qualifications are given by the Directorate General of Tourism / Regional Parpostal Regional Office.*
 5. *Restaurant is a type of business that provides food services whose food processing can be done outside the restaurant, which has the characteristics of a buyer usually subject to tax. Restaurant permit is granted by Diparda (in regencies / cities). In the region that have Tourism Agency, usually the granting of licenses is handled by the Directorate of Economy / Local Government Economic Section.*

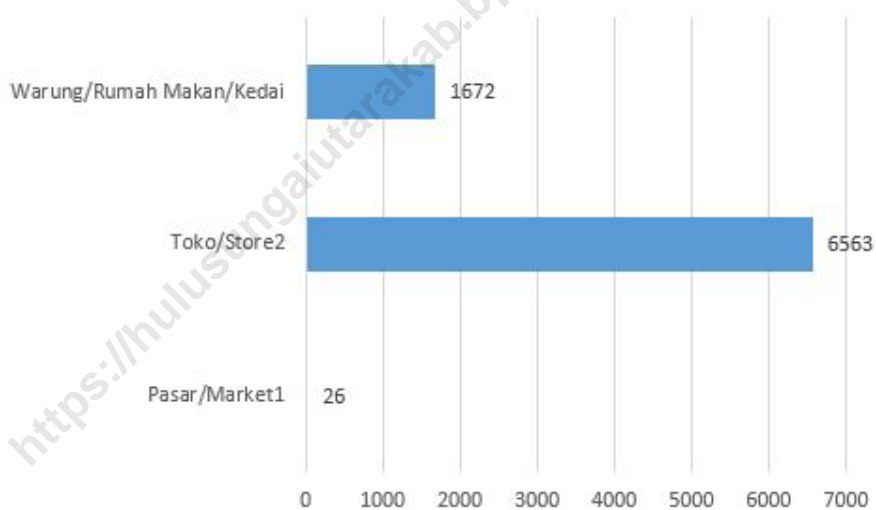
ULASAN

Pada tahun 2020, di Kabupaten Hulu Sungai Utara jumlah sarana perdagangan sebanyak 8.261. Pasar sebanyak 26 pasar, termasuk pasar dengan bangunan permanen, bangunan semi permanen, dan pasar tanpa bangunan. Kemudian jumlah toko/kios sebanyak 6.563, termasuk toko/kios yang berada di dalam pasar. sisanya merupakan warung makan/ rumah makan dan kedai.

DESCRIPTION

In 2020, there were 8,261 trade facilities in Hulu Sungai Utara Regency. There are 26 markets, including markets with permanent buildings, semi-permanent buildings, and markets without buildings. Then the number of shops / kiosks is 6,563, including shops / stalls inside the market. the rest are food stalls / restaurants and shops.

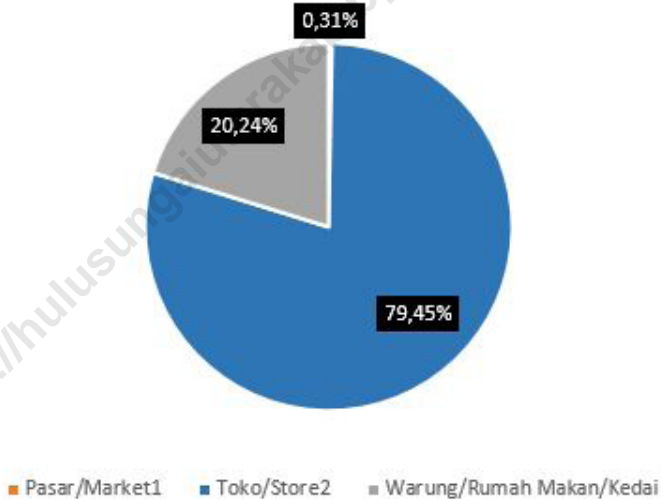
<https://hulusungaiutarakab.bps.go.id>

Gambar
Figures 11.1**Jumlah Sarana Perdagangan Menurut Jenisnya di
Kabupaten Hulu Sungai Utara, 2020**
*Number of Trading Facilities by Type of Facility in Hulu
Sungai Utara Regency, 2020*

Sumber/Source: Dinas Perindustrian, Perdagangan, Koperasi dan UKM Kabupaten Hulu Sungai Utara/
Regional Agency of Industry, Trade, Cooperatives and SMEs of Hulu Sungai Utara Regency

Gambar 11.2
Figures

Persentase Sarana Perdagangan di Kabupaten Hulu Sungai Utara, 2020
Percentage of Trading Facilities in Hulu Sungai Utara Regency, 2020



Sumber/Source: Dinas Perindustrian, Perdagangan, Koperasi dan UKM Kabupaten Hulu Sungai Utara/
Regional Agency of Industry, Trade, Cooperatives and SMEs of Hulu Sungai Utara Regency

Tabel
Table 11.1

Jumlah Sarana Perdagangan Menurut Jenisnya di Kabupaten Hulu Sungai Utara, 2017–2020
Number of Trading Facilities by Type of Facility in Hulu Sungai Utara Regency, 2017–2020

Jenis Sarana Perdagangan Type of Trading Facilities	2017	2018	2019	2020
(1)	(2)	(3)	(4)	(5)
Pasar/Market ¹	26	26
Toko/Store ²	6 563	6563
Warung/Rumah Makan/ Kedai	1 672	1672
Jumlah/Total	8 261	8261

Catatan/Note:

¹ Termasuk pasar: pasar permanen, pasar semi-permanen, pasar tanpa bangunan/
Including markets: permanent markets, semi-permanent markets, markets without buildings

² Termasuk toko: Toko yang ada di pasar dan pedagang kecil di luar pasar /
Includes stores: Stores in the market and small traders outside markets

Sumber/Source: Dinas Perindustrian, Perdagangan, Koperasi dan UKM Kabupaten Hulu Sungai Utara/
Regional Agency of Industry, Trade, Cooperatives and SMEs of Hulu Sungai Utara Regency

12

SISTEM NERACA REGIONAL SYSTEM OF REGIONAL ACCOUNTS

Pertanian, Kehutanan, dan Perikanan **2020** **16,90%**
Agriculture, Forestry, and Fisheries



Perdagangan Besar dan Eceran;
Reparasi Mobil dan Sepeda Motor **2020** **14,55%**
*Wholesale and Retail; Trade and
Repair Cars and Motorcycles*



Administrasi Pemerintahan, Pertahanan,
dan Jaminan Sosial Wajib **2020** **12,59%**
*Administration, Defence,
and Compulsory Social Security*



PENJELASAN TEKNIS

1. Penghitungan statistik neraca nasional mengikuti buku petunjuk yang diterbitkan oleh Perserikatan Bangsa Bangsa (PBB) dikenal sebagai Sistem Neraca Nasional (SNN). SNN adalah rekomendasi internasional tentang bagaimana menyusun ukuran aktivitas ekonomi yang sesuai dengan standar neraca baku yang didasarkan pada prinsip-prinsip ekonomi. Rekomendasi yang dimaksud dinyatakan dalam sekumpulan konsep, definisi, klasifikasi, dan aturan neraca yang disepakati secara internasional dalam mengukur indikator tertentu seperti Produk Domestik Bruto (PDB). Salah satu bentuk adaptasi pencatatan statistik nasional adalah melakukan perubahan tahun dasar PDB Indonesia dari tahun 2000 ke 2010. Perubahan tahun dasar PDB dilakukan seiring dengan mengadopsi rekomendasi PBB yang tertuang dalam Sistem Neraca Nasional 2008 (SNA 2008).
2. Produk Domestik Bruto pada tingkat nasional serta Produk Domestik Regional Bruto (PDRB) pada tingkat regional (Kabupaten) menggambarkan kemampuan suatu wilayah untuk menciptakan nilai tambah pada suatu waktu tertentu. Untuk menyusun PDB maupun PDRB

TECHNICAL NOTES

1. *The method used to estimate national accounts statistics is based on the standard guidelines formed by United Nation known as System of National Accounts (SNA). SNA is the internationally agreed standard set of recommendations on how to compile measures of economic activity in accordance with strict accounting conventions based on economic principles. The recommendations are expressed in term of a set of concepts, definitions, classifications and accounting rules that comprise the internationally agreed standard for measuring indicators such as Gross Domestic Product (GDP). One of the improvement in the national statistical system is to rebase GDP form base year 2000 to 2010 in order to capture current economic condition. It is in line with the United Nations (UN) recommendation on 2008 SNA.*
2. *The basic measure of the value added arising from economic activity is known as Gross Domestic Product at the national level and Gross Regional Domestic Product (GRDP) at the regional level (Regencys/regencies/ municipalities). To compile these statistics, two approaches*

digunakan 2 pendekatan, yaitu lapangan usaha dan pengeluaran. Keduanya menyajikan komposisi data nilai tambah dirinci menurut sumber kegiatan ekonomi (lapangan usaha) dan menurut komponen penggunaannya. PDB maupun PDRB dari sisi lapangan usaha merupakan penjumlahan seluruh komponen nilai tambah bruto yang mampu diciptakan oleh sektor-sektor ekonomi atas berbagai aktivitas produksinya. Sedangkan dari sisi pengeluaran menjelaskan tentang penggunaan dari nilai tambah tersebut.

3. PDB menurut lapangan usaha mengalami perubahan klasifikasi dari 9 lapangan usaha menjadi 17 lapangan usaha. PDB menurut lapangan usaha dirinci menurut total nilai tambah dari seluruh sektor ekonomi yang mencakup lapangan usaha Pertanian, Kehutanan, dan Perikanan; Pertambangan dan Penggalian; Industri Pengolahan; Pengadaan Listrik dan Gas; Pengadaan Air, Pengelolaan Sampah, Limbah dan Daur Ulang; Konstruksi; Perdagangan Besar dan Eceran, Reparasi Mobil dan Sepeda Motor; Transportasi dan Pergudangan; Penyediaan Akomodasi dan Makan Minum; Informasi dan Komunikasi; Jasa Keuangan dan Asuransi; Real Estat; Jasa Perusahaan; Administrasi Pemerintahan, Pertahanan

have been used, i.e. "production approach" and "expenditure approach". The first approach is to measure value added produced by various kinds of economic activities, while the second approach is to measure final uses of the country's output. In other words, GDP/GRDP is the sum of total value added produced by all economic industries (activities) and the way of using it.

3. *GDP by industry classification changes from 9 sectors to 17 industries. GDP by industry is classified by types of economic activities such as Agriculture, Forestry and Fishing; Mining and Quarrying; Manufacturing; Electricity and Gas; Water supply, Sewerage, Waste Management and Remediation Activities; Construction; Wholesale and Retail Trade; Repair of Motor Vehicles and Motorcycles; Transportation and Storage; Accommodation and Food Service Activities; Information and Communication; Financial and Insurance Activities; Real Estate Activities; Business Activities; Public Administration; Defence and Compulsory Social Security; Education; Human Health and Social Work Activities; and Other Services Activities.*

- dan Jaminan Sosial Wajib; Jasa Pendidikan; Jasa Kesehatan dan Kegiatan Sosial; dan Jasa lainnya.
4. PDB menurut pengeluaran mengalami perubahan klasifikasi dimana pengeluaran konsumsi Lembaga Non Profit yang Melayani Rumah Tangga (LNPR) yang sebelumnya termasuk bagian dari pengeluaran konsumsi rumah tangga menjadi komponen terpisah. Sehingga klasifikasi PDB menurut pengeluaran dirinci menjadi 7 komponen yaitu komponen pengeluaran konsumsi rumah tangga, pengeluaran konsumsi LNPR, pengeluaran konsumsi pemerintah, pembentukan modal tetap bruto, perubahan inventori, ekspor barang dan jasa, dan impor barang dan jasa.
 5. Pengeluaran konsumsi rumah tangga mencakup berbagai pengeluaran konsumsi akhir rumah tangga atas barang dan jasa untuk memenuhi kebutuhan individu ataupun kelompok secara langsung. Pengeluaran rumah tangga di sini mencakup makanan dan minuman selain restoran; pakaian, alas kaki dan jasa perawatannya; perumahan dan perlengkapan rumah tangga; kesehatan dan pendidikan; transportasi dan komunikasi; restoran dan hotel serta lainnya.
 6. Pengeluaran Konsumsi Pemerintah terdiri dari Pengeluaran Konsumsi Individu
4. *GDP by expenditure classification changes where consumption expenditure Non-profit Institutions Serving Households (NPISH) previously included as part of household consumption expenditure is taken out into separate component. So that, GDP by type of expenditures is classified into: household consumption expenditure, NPISH consumption expenditure, government consumption expenditure, gross fixed capital formation, changes in inventories, exports of goods and services, and imports of goods and services.*
 5. *Household consumption expenditures consist of expenditures incurred by households, which are used for both individual or collective needs. Household consumptions are classified into food and beverages other than restaurants; clothing, footwear, and related maintenance services; housing and household equipment; health and education; transport and communication; restaurants and hotels; and others.*
 6. *Government consumption expenditure consists of Individual Consumption Expenditure*

dan Pengeluaran Konsumsi Kolektif. Barang dan jasa individu merupakan barang dan jasa privat, dimana ciri-ciri barang privat adalah a) Scarcity, yaitu ada kelangkaan/keterbatasan dalam jumlah; b) Excludable consumption, yaitu konsumsi suatu barang dapat dibatasi hanya pada mereka yang memenuhi persyaratan tertentu (biasanya harga); c) Rivalrous competition, yaitu konsumsi oleh satu konsumen akan mengurangi atau menghilangkan kesempatan pihak lain untuk melakukan hal serupa. Contoh barang dan jasa yang dihasilkan pemerintah dan tergolong sebagai barang dan jasa individu adalah jasa pelayanan kesehatan pemerintah di rumah sakit/puskesmas dan jasa pendidikan di sekolah/universitas negeri. Sedangkan barang dan jasa kolektif ekuivalen dengan barang publik yang memiliki ciri a) Non rivalry, yaitu penggunaan satu konsumen terhadap suatu barang tidak mengurangi kesempatan konsumen lain untuk juga mengkonsumsi barang tersebut; b) Non excludable, yaitu apabila suatu barang publik tersedia, maka tidak ada yang dapat menghalangi siapapun untuk memperoleh manfaat dari barang tersebut atau dengan kata lain setiap orang memiliki akses ke barang tersebut. Contoh barang dan jasa yang dihasilkan

and Collective Consumption Expenditure. Individual goods and services are private goods and services, which the characteristics of private goods is a) Scarcity, that there is a scarcity/limited in number; b) Excludable consumption, the consumption of goods can be limited only to those who meet certain requirements (usually the price); c) Rivalrous competition, ie consumption by the consumer will reduce or eliminate the chance of another party to do so. Examples of goods and services produced by government and classified as goods and services of individuals is the government health services in hospitals/health centers and education services in schools/universities. Collective goods and services equivalent to public goods characterized by a) Non-rivalry, namely the use of a consumer for an item does not reduce the chance of another consumer to also consume goods; b) Non-excludable, i.e. when a public good available, then nothing can hinder anyone to benefit from the goods or in other words everyone has access to the goods. Examples of goods and services produced by government and classified as collective goods and services is carried military defense services and the police's security.

pemerintah dan tergolong sebagai barang dan jasa kolektif adalah jasa pertahanan yang dilakukan TNI dan keamanan yang dilakukan kepolisian.

7. Produk Domestik Bruto maupun agregat turunannya disajikan dalam 2 (dua) versi penilaian, yaitu atas dasar "harga berlaku" dan atas dasar "harga konstan". Disebut sebagai harga berlaku karena seluruh agregat dinilai dengan menggunakan harga pada tahun berjalan, sedangkan harga konstan penilaiannya didasarkan kepada harga satu tahun dasar tertentu, dalam publikasi ini digunakan harga tahun 2010.
 8. Laju pertumbuhan Produk Domestik Bruto diperoleh dari perhitungan PDB atas dasar harga konstan. Diperoleh dengan cara mengurangi nilai PDB pada tahun ke-n terhadap nilai pada tahun ke n-1 (tahun sebelumnya), dibagi dengan nilai pada tahun ke n-1, dikalikan dengan 100 persen. Laju pertumbuhan menunjukkan perkembangan agregat pendapatan dari satu waktu tertentu terhadap waktu sebelumnya. Laju pertumbuhan ini biasa dikenal juga sebagai pertumbuhan ekonomi.
7. *GDP and its aggregations are presented in two forms: at current market prices and at constant base year market prices. In presenting current market prices, all aggregates are valued at current market prices, while base year constant market prices are shown by valuing all aggregates at fixed base year prices. Year of 2010 is used as the base year in this publication.*
 8. *Growth rate of Gross Domestic Product is derived from GDP at constant market prices. It is obtained by subtracting the value of GDP year n with the value of GDP year n-1, divided by the value of GDP year n-1 then multiplied by 100 percent. The growth rate of GDP explains the income growth during the given period.*

ULASAN

Pada tahun 2020, Produk Domestik Regional Bruto (PDRB) Atas Dasar Harga Berlaku (ADHB) Kabupaten Hulu Sungai Utara mencapai 4.965,90 miliar rupiah. Penyumbang terbesar berasal dari kategori pertanian, kehutanan dan perikanan yang mencapai 16,90 persen atau setara dengan 839,24 miliar rupiah. Kemudian disusul oleh Perdagangan besar dan eceran, reparasi mobil dan sepeda motor sebesar 14,55 persen atau setara dengan 722,65 miliar rupiah.

Semua kategori mengalami pertumbuhan. Kategori yang pertumbuhannya paling cepat adalah informasi dan komunikasi yang mencapai 8,11 persen.

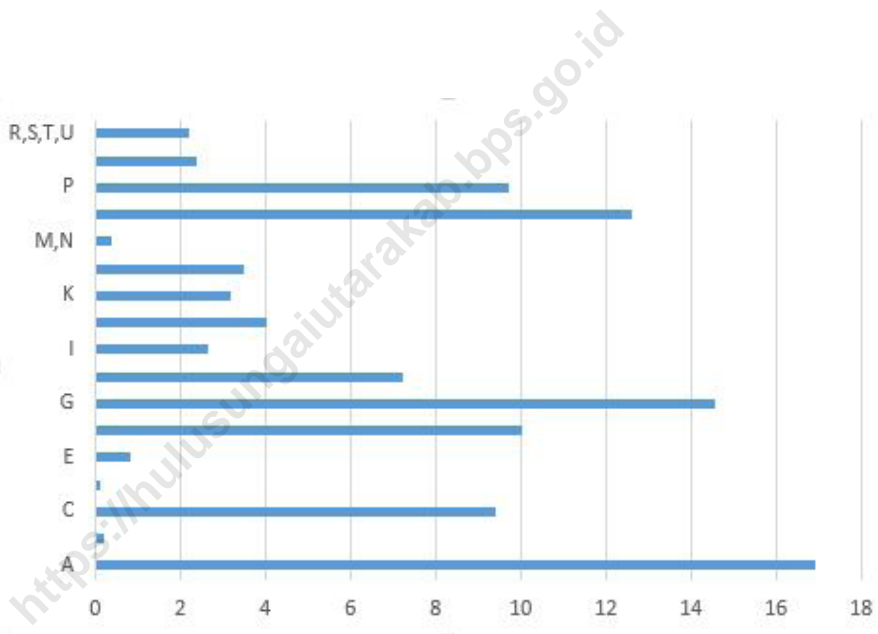
DESCRIPTION

In 2020, the Gross Regional Domestic Product (GRDP) Based on the Current Price (ADHB) of Hulu Sungai Utara Regency reached 4,965.90 billion rupiah. The biggest contributor came from the agriculture, forestry and fisheries category which reached 16.90 percent or equivalent to 839.24 billion rupiah. Then followed by wholesale and retail trade, car and motorcycle repairs at 14.55 percent or equivalent to 722.65 billion rupiah.

All categories experienced growth. The category with the fastest growth was the information and communication which reached 8,11 percent.

Gambar 12.1
Figures

Distribusi Persentase Produk Domestik Regional Bruto Atas Dasar Harga Berlaku, 2020^{xx}
Percentage Distribution of Gross Regional Domestic Product at Current Market Prices, 2020^{xx}



Sumber/Source: Badan Pusat Statistik Kabupaten Hulu Sungai Utara/ BPS-Statistics of Hulu Sungai Utara Regency

Gambar 12.2
Figures

Laju Pertumbuhan Produk Domestik Regional Bruto Atas Dasar Harga Konstan 2010 (persen), 2016–2020^{xx}
Growth Rate of Gross Regional Domestic Product at 2010 Constant Market Prices (percent), 2016–2020^{xx}



Sumber/Source: Badan Pusat Statistik Kabupaten Hulu Sungai Utara/ BPS-Statistics of Hulu Sungai Utara Regency

Tabel
Table 12.1.

Produk Domestik Regional Bruto Atas Dasar Harga Berlaku Menurut Lapangan Usaha di Kabupaten Hulu Sungai Utara (miliar rupiah), 2016–2020
Gross Regional Domestic Product at Current Market Prices by Industry in Hulu Sungai Utara Regency (billion rupiahs), 2016–2020

Lapangan Usaha/Industry	2016	2017	2018	2019*	2020**
(1)	(2)	(3)	(4)	(5)	(6)
A Pertanian, Kehutanan, dan Perikanan/ <i>Agriculture, Forestry, and Fishing</i>	675,99	721,10	793,48	834,09	839,24
B Pertambangan dan Penggalian/ <i>Mining and Quarrying</i>	9,21	9,72	10,21	10,63	10,67
C Industri Pengolahan/ <i>Manufacturing</i>	397,98	439,18	456,47	473,37	467,73
D Pengadaan Listrik dan Gas/ <i>Electricity and Gas</i>	3,79	4,38	5,02	5,37	5,79
E Pengadaan Air; Pengelolaan Sampah, Limbah, dan Daur Ulang/ <i>Water Supply; Sewerage, Waste Management, and Remediation Activities</i>	28,05	31,27	35,00	38,11	41,31
F Konstruksi/ <i>Construction</i>	394,33	426,90	467,43	511,12	498,80
G Perdagangan Besar dan Eceran; Reparasi Mobil dan Sepeda Motor/ <i>Wholesale and Retail Trade; Repair of Motor Vehicles and Motorcycles</i>	536,85	601,12	672,52	746,23	722,65
H Transportasi dan Pergudangan/ <i>Transportation and Storage</i>	286,31	309,94	339,04	369,66	359,34
I Penyediaan Akomodasi dan Makan Minum/ <i>Accommodation and Food Service Activities</i>	94,55	103,95	116,12	130,74	131,61
J Informasi dan Komunikasi/ <i>Information and Communication</i>	137,59	153,49	169,51	187,62	200,46

Lanjutan Tabel/*Continued Table* 12.1

Lapangan Usaha/Industry		2016	2017	2018	2019*	2020**
(1)		(2)	(3)	(4)	(5)	(6)
K	Jasa Keuangan dan Asuransi/ <i>Financial and Insurance Activities</i>	113,00	132,94	146,73	157,12	158,78
L	Real Estat/ <i>Real Estate Activities</i>	135,08	141,48	151,78	163,55	173,83
M,N	Jasa Perusahaan/ <i>Business Activities</i>	14,56	16,04	17,80	19,79	19,76
O	Administrasi Pemerintahan, Pertahanan, dan Jaminan Sosial Wajib/ <i>Public Administration and Defence; Compulsory Social Security</i>	496,49	522,08	562,83	605,37	625,16
P	Jasa Pendidikan/ <i>Education</i>	369,54	392,96	429,85	471,09	482,40
Q	Jasa Kesehatan dan Kegiatan Sosial/ <i>Human Health and Social Work Activities</i>	86,68	92,02	100,64	108,59	119,36
R,S,T,U	Jasa Lainnya/ <i>Other Services Activities</i>	85,39	91,83	99,39	108,55	109,02
Produk Domestik Regional Bruto/<i>Gross Regional Domestic Product</i>		3 865,39	4 190,38	4 573,84	4 941,00	4 965,90

Catatan/Note: -

Sumber/Source: BPS, berbagai sensus, survei dan sumber lain/*BPS-Statistics Indonesia, various census, survey, and other sources*

Tabel
Table 12.2

Produk Domestik Regional Bruto Atas Dasar Harga Konstan 2010 Menurut Lapangan Usaha di Kabupaten Hulu Sungai Utara (miliar rupiah), 2016–2020
Gross Regional Domestic Product at 2010 Constant Market Prices by Industry in Hulu Sungai Utara Regency (billion rupiahs), 2016–2020

Lapangan Usaha/Industry	2016	2017	2018	2019*	2020**
(1)	(2)	(3)	(4)	(5)	(6)
A Pertanian, Kehutanan, dan Perikanan/ <i>Agriculture, Forestry, and Fishing</i>	481,67	503,30	534,15	548,09	547,87
B Pertambangan dan Penggalian/ <i>Mining and Quarrying</i>	6,74	7,01	7,22	7,43	7,33
C Industri Pengolahan/ <i>Manufacturing</i>	293,34	309,33	318,38	325,24	316,03
D Pengadaan Listrik dan Gas/ <i>Electricity and Gas</i>	2,87	2,94	3,16	3,29	3,46
E Pengadaan Air; Pengelolaan Sampah, Limbah, dan Daur Ulang/ <i>Water Supply; Sewerage, Waste Management, and Remediation Activities</i>	21,49	23,27	25,09	27,23	29,43
F Konstruksi/ <i>Construction</i>	295,64	312,97	331,76	352,57	342,72
G Perdagangan Besar dan Eceran; Reparasi Mobil dan Sepeda Motor/ <i>Wholesale and Retail Trade; Repair of Motor Vehicles and Motorcycles</i>	386,77	418,65	452,75	487,54	464,03
H Transportasi dan Pergudangan/ <i>Transportation and Storage</i>	215,83	227,23	241,18	256,29	245,45
I Penyediaan Akomodasi dan Makan Minum/ <i>Accommodation and Food Service Activities</i>	72,43	77,60	83,45	91,49	91,09
J Informasi dan Komunikasi/ <i>Information and Communication</i>	114,69	125,20	134,17	145,01	156,77
K Jasa Keuangan dan Asuransi/ <i>Financial and Insurance Activities</i>	82,95	92,79	97,96	101,34	102,18

Lanjutan Tabel/*Continued Table 12.2*

Lapangan Usaha/Industry		2016	2017	2018	2019^x	2020^{xx}
(1)		(2)	(3)	(4)	(5)	(6)
L	Real Estat/ <i>Real Estate Activities</i>	104,66	109,09	114,70	121,57	125,37
M,N	Jasa Perusahaan/ <i>Business Activities</i>	10,24	10,88	11,60	12,45	12,18
O	Administrasi Pemerintahan, Pertahanan, dan Jaminan Sosial Wajib/ <i>Public Administration and Defence; Compulsory Social Security</i>	338,96	347,70	360,80	382,44	385,79
P	Jasa Pendidikan/ <i>Education</i>	265,10	281,68	299,78	319,84	326,06
Q	Jasa Kesehatan dan Kegiatan Sosial/ <i>Human Health and Social Work Activities</i>	61,54	65,08	68,95	73,08	77,77
R,S,T,U	Jasa Lainnya/ <i>Other Services Activities</i>	60,57	63,17	66,46	70,72	69,74
Produk Domestik Regional Bruto/<i>Gross Regional Domestic Product</i>		2 815,48	2 977,89	3 151,55	3 325,64	3 303,29

Catatan/Note: -

Sumber/Source: BPS, berbagai sensus, survei dan sumber lain/*BPS-Statistics Indonesia, various census, survey, and other sources*

Tabel
Table 12.3

Distribusi Persentase Produk Domestik Regional Bruto Atas Dasar Harga Berlaku Menurut Lapangan Usaha di Kabupaten Hulu Sungai Utara, 2016–2020
Percentage Distribution of Gross Regional Domestic Product at Current Market Prices by Industry in Hulu Sungai Utara Regency, 2016–2020

Lapangan Usaha/Industry	2016	2017	2018	2019*	2020**
(1)	(2)	(3)	(4)	(5)	(6)
A Pertanian, Kehutanan, dan Perikanan/ <i>Agriculture, Forestry, and Fishing</i>	17,49	17,21	17,35	16,88	16,90
B Pertambangan dan Penggalian/ <i>Mining and Quarrying</i>	0,24	0,23	0,22	0,22	0,21
C Industri Pengolahan/ <i>Manufacturing</i>	10,30	10,48	9,98	9,58	9,42
D Pengadaan Listrik dan Gas/ <i>Electricity and Gas</i>	0,10	0,10	0,11	0,11	0,12
E Pengadaan Air; Pengelolaan Sampah, Limbah, dan Daur Ulang/ <i>Water Supply; Sewerage, Waste Management, and Remediation Activities</i>	0,73	0,75	0,77	0,77	0,83
F Konstruksi/ <i>Construction</i>	10,20	10,19	10,22	10,34	10,04
G Perdagangan Besar dan Eceran; Reparasi Mobil dan Sepeda Motor/ <i>Wholesale and Retail Trade; Repair of Motor Vehicles and Motorcycles</i>	13,89	14,35	14,70	15,10	14,55
H Transportasi dan Pergudangan/ <i>Transportation and Storage</i>	7,41	7,40	7,41	7,48	7,24
I Penyediaan Akomodasi dan Makan Minum/ <i>Accommodation and Food Service Activities</i>	2,45	2,48	2,54	2,65	2,65
J Informasi dan Komunikasi/ <i>Information and Communication</i>	3,56	3,66	3,71	3,80	4,04
K Jasa Keuangan dan Asuransi/ <i>Financial and Insurance Activities</i>	2,92	3,17	3,21	3,18	3,20

Lanjutan Tabel/*Continued Table* 12.3

Lapangan Usaha/ <i>Industry</i>		2016	2017	2018	2019 ^x	2020 ^{xx}
(1)		(2)	(3)	(4)	(5)	(6)
L	Real Estat/ <i>Real Estate Activities</i>	3,49	3,38	3,32	3,31	3,50
M,N	Jasa Perusahaan/ <i>Business Activities</i>	0,38	0,38	0,39	0,40	0,40
O	Administrasi Pemerintahan, Pertahanan, dan Jaminan Sosial Wajib/ <i>Public Administration and Defence; Compulsory Social Security</i>	12,84	12,46	12,31	12,25	12,59
P	Jasa Pendidikan/ <i>Education</i>	9,56	9,38	9,40	9,53	9,71
Q	Jasa Kesehatan dan Kegiatan Sosial/ <i>Human Health and Social Work Activities</i>	2,24	2,20	2,20	2,20	2,40
R,S,T,U	Jasa Lainnya/ <i>Other Services Activities</i>	2,21	2,19	2,17	2,20	2,20
Produk Domestik Regional Bruto/<i>Gross Regional Domestic Product</i>		100,00	100,00	100,00	100,00	100,00

Catatan/*Note*: -Sumber/*Source*: BPS, berbagai sensus, survei dan sumber lain/*BPS-Statistics Indonesia, various census, survey, and other sources*

Tabel
Table 12.4**Laju Pertumbuhan Produk Domestik Regional Bruto Atas Dasar Harga Konstan 2010 Menurut Lapangan Usaha di Kabupaten Hulu Sungai Utara (persen), 2017–2020**
Growth Rate of Gross Regional Domestic Product at 2010 Constant Market Prices by Industry in Hulu Sungai Utara Regency (percent), 2017–2020

Lapangan Usaha/ <i>Industry</i>	2017	2018	2019*	2020**
(1)	(2)	(3)	(4)	(5)
A Pertanian, Kehutanan, dan Perikanan/ <i>Agriculture, Forestry, and Fishing</i>	4,49	6,13	2,61	-0,04
B Pertambangan dan Penggalian/ <i>Mining and Quarrying</i>	3,97	3,07	2,93	-1,35
C Industri Pengolahan/ <i>Manufacturing</i>	5,45	2,93	2,15	-2,83
D Pengadaan Listrik dan Gas/ <i>Electricity and Gas</i>	2,34	7,37	4,39	4,98
E Pengadaan Air; Pengelolaan Sampah, Limbah, dan Daur Ulang/ <i>Water Supply; Sewerage, Waste Management, and Remediation Activities</i>	8,24	7,82	8,56	8,07
F Konstruksi/ <i>Construction</i>	5,86	6,00	6,27	-2,79
G Perdagangan Besar dan Eceran; Reparasi Mobil dan Sepeda Motor/ <i>Wholesale and Retail Trade; Repair of Motor Vehicles and Motorcycles</i>	8,24	8,14	7,68	-4,82
H Transportasi dan Pergudangan/ <i>Transportation and Storage</i>	5,28	6,14	6,27	-4,23
I Penyediaan Akomodasi dan Makan Minum/ <i>Accommodation and Food Service Activities</i>	7,14	7,53	9,64	-0,44
J Informasi dan Komunikasi/ <i>Information and Communication</i>	9,16	7,16	8,08	8,11
K Jasa Keuangan dan Asuransi/ <i>Financial and Insurance Activities</i>	11,87	5,57	3,45	0,83
L Real Estat/ <i>Real Estate Activities</i>	4,23	5,14	5,98	3,13
M,N Jasa Perusahaan/ <i>Business Activities</i>	6,24	6,62	7,39	-2,15

Lanjutan Tabel/*Continued Table 12.4*

Lapangan Usaha/Industry		2017	2018	2019*	2020**
(1)		(2)	(3)	(4)	(5)
0	Administrasi Pemerintahan, Pertahanan, dan Jaminan Sosial Wajib/ <i>Public Administration and Defence; Compulsory Social Security</i>	2,58	3,77	6,00	0,88
P	Jasa Pendidikan/ <i>Education</i>	6,25	6,42	6,69	1,95
Q	Jasa Kesehatan dan Kegiatan Sosial/ <i>Human Health and Social Work Activities</i>	5,75	5,94	5,99	6,42
R,S,T,U	Jasa Lainnya/ <i>Other Services Activities</i>	4,29	5,20	6,42	-1,39
Produk Domestik Regional Bruto/<i>Gross Regional Domestic Product</i>		5,77	5,83	5,52	-0,67

Catatan/*Note*: -Sumber/*Source*: BPS, berbagai sensus, survei dan sumber lain/*BPS-Statistics Indonesia, various census, survey, and other sources*

Tabel
Table 12.5

Produk Domestik Regional Bruto Atas Dasar Harga Berlaku Menurut Jenis Pengeluaran di Kabupaten Hulu Sungai Utara (miliar rupiah), 2015–2019
Gross Regional Domestic Product at Current Market Prices by Type of Expenditure in Hulu Sungai Utara Regency (billion rupiahs), 2015–2019

Jenis Pengeluaran Type of Expenditure	2015	2016	2017	2018*	2019**
(1)	(2)	(3)	(4)	(5)	(6)
Pengeluaran Konsumsi Rumah Tangga <i>Household Consumption Expenditure</i>	3 126,56	3 385,39	3 656,18	3 943,41	4 273,72
Pengeluaran Konsumsi LNPRT <i>NPISH Consumption Expenditure</i>	79,45	90,59	100,31	111,72	124,83
Pengeluaran Konsumsi Pemerintah <i>Government Consumption Expenditure</i>	997,74	1 054,60	1 072,60	1 131,90	1 201,36
Pembentukan Modal Tetap Bruto <i>Gross Fixed Capital Formation</i>	961,84	1 031,05	1 090,65	1 208,66	1 346,11
Perubahan Inventori <i>Changes in Inventories</i>	-36,04	-0,73	-0,11	0,47	0,33
Net Ekspor/ <i>Export Netto</i>	9 171,38	9 041,90	9 008,15	8 914,16	8 745,38
Produk Domestik Regional Bruto/Gross Regional Domestic Product	3 563,52	3 865,39	4 190,38	4 572,90	4 954,31

Catatan/Note: -

Sumber/Source: BPS, berbagai sensus, survei dan sumber lain/BPS-Statistics Indonesia, various census, survey, and other sources

Tabel
Table 12.6

Produk Domestik Regional Bruto Atas Dasar Harga Konstan 2010 Menurut Jenis Pengeluaran di Kabupaten Hulu Sungai Utara (miliar rupiah), 2016–2020
Gross Regional Domestic Product at 2010 Constant Market Prices by Type of Expenditure in Hulu Sungai Utara Regency (billion rupiahs), 2016–2020

Jenis Pengeluaran Type of Expenditure	2015	2016	2017	2018	2019*
(1)	(2)	(3)	(4)	(5)	(6)
Pengeluaran Konsumsi Rumah Tangga <i>Household Consumption Expenditure</i>	2 523,30	2 651,72	2 788,15	2 931,30	3 047,25
Pengeluaran Konsumsi LNPRT <i>NPISH Consumption Expenditure</i>	59,98	64,87	69,74	75,76	81,75
Pengeluaran Konsumsi Pemerintah <i>Government Consumption Expenditure</i>	715,23	714,49	714,72	732,17	751,18
Pembentukan Modal Tetap Bruto <i>Gross Fixed Capital Formation</i>	730,37	755,66	787,15	848,31	901,49
Perubahan Inventori <i>Changes in Inventories</i>	-29,90	-0,60	-0,09	0,37	0,20
Net Ekspor/Export Netto	9 429,32	9 366,76	9 355,63	9 300,35	9 280,98
Produk Domestik Regional Bruto/Gross Regional Domestic Product	2 690,89	2 815,48	2 977,89	3 150,84	3 325,43

Catatan/Note: -

Sumber/Source: BPS, berbagai sensus, survei dan sumber lain/BPS-Statistics Indonesia, various census, survey, and other sources

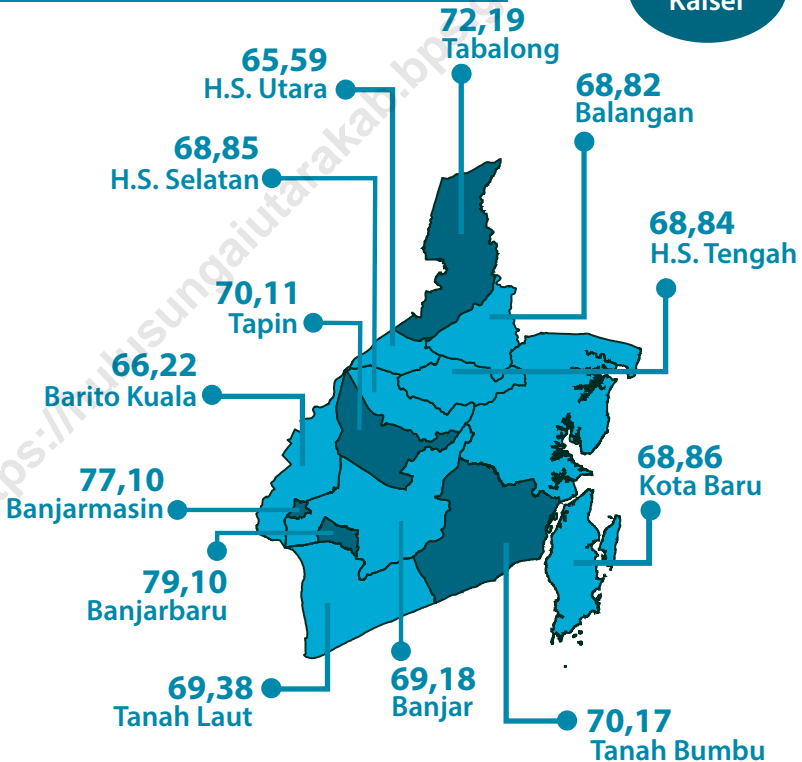
13

PERBANDINGAN ANTAR KABUPATEN/KOTA REGENCY/MUNICIPAL COMPARISON

Indeks Pembangunan Manusia, 2020

Human Development Index, 2020

70,91
Kalsel



Sangat Tinggi (IPM \geq 80)

Sedang (60 \leq IPM < 70)

Tinggi (70 \leq IPM < 80)

Rendah (IPM < 60)

ULASAN

Berdasarkan hasil Sensus Penduduk 2020, jumlah penduduk Provinsi Kalimantan Selatan pada tahun 2020 mencapai 4,07 juta jiwa. Penduduk Kota Banjarmasin menjadi penyumbang terbesar dengan proporsi sebesar 16,14 persen. Proporsi penduduk paling sedikit adalah Kabupaten Balangan, sebesar 3,02 persen. Sedangkan Kabupaten Hulu Sungai Utara menjadi kabupaten dengan penduduk paling sedikit ketiga di Kalimantan Selatan dengan jumlah penduduk sebesar 226,73 ribu penduduk.

Pada tahun 2020, seluruh kabupaten/kota di Provinsi Kalimantan Selatan mengalami penurunan pertumbuhan ekonomi. Laju pertumbuhan ekonomi Provinsi Kalimantan Selatan pada tahun 2020 mencapai -1,81 persen. Pertumbuhan ekonomi terendah terjadi di Kabupaten Tabalong, yaitu sebesar -2,62 persen. Sementara itu, Kabupaten Hulu Sungai Utara berada di urutan pertama dengan pertumbuhan ekonomi sebesar -0,67 persen dan berada di atas pertumbuhan ekonomi Provinsi Kalimantan Selatan.

Secara umum, IPM pada tahun 2020 mengalami peningkatan di 7 Kabupaten/Kota di Provinsi Kalimantan Selatan. IPM tertinggi adalah Kota Banjarbaru dengan nilai 79,10. Sementara itu, IPM Kabupaten

DESCRIPTION

Based on the 2020 Population Census, total population of Kalimantan Selatan Province in 2020 reached 4.07 million people. The population of Banjarmasin Municipality is the biggest contributor with a proportion of 16.14 percent. Meanwhile, the proportion of the population at least is Balangan Regency, amounting to 3.02 percent. Subsequently, Hulu Sungai Utara Regency is the third least populated district in Kalimantan Selatan with a population of 226.73 thousand people

In 2020, all regency/municipality in Kalimantan Selatan Province was experience a decline in economic growth. The economic growth rate of Kalimantan Selatan Province in 2020 reached -1.81 percent. The lowest economic growth occurred in Tabalong Regency, amounting to -2.62 percent. Meanwhile, Hulu Sungai Utara Regency is in the first place with economic growth of -0.67 percent and is above the economic growth of Kalimantan Selatan Province.

In general, HDI in 2020 has increased in 7 regencies/municipalities in Kalimantan Selatan Province. The highest HDI is the Municipality of Banjarbaru with a value of 79.10. Meanwhile, the smallest HDI in Kalimantan Selatan Province was Hulu

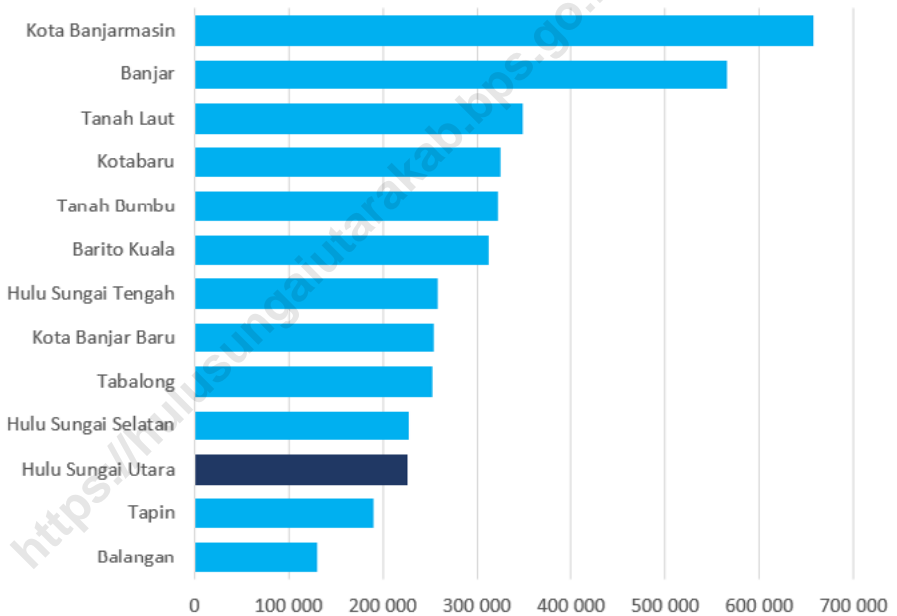
Hulu Sungai Utara yang paling kecil di Kalimantan Selatan sebesar 65,59. Meskipun demikian, Kabupaten Hulu Sungai Utara masih mengalami peningkatan IPM dari tahun 2019.

Sungai Utara Regency, that amount to 65.59. Even so, Hulu Sungai Utara Regency is still experiencing an increase in HDI from 2019.

<https://hulusungaiutarakab.bps.go.id>

Gambar 13.1
Figures

Jumlah Penduduk Menurut Kabupaten/Kota di Provinsi Kalimantan Selatan, 2020
Population by Regency/Municipality in Kalimantan Selatan Province, 2020

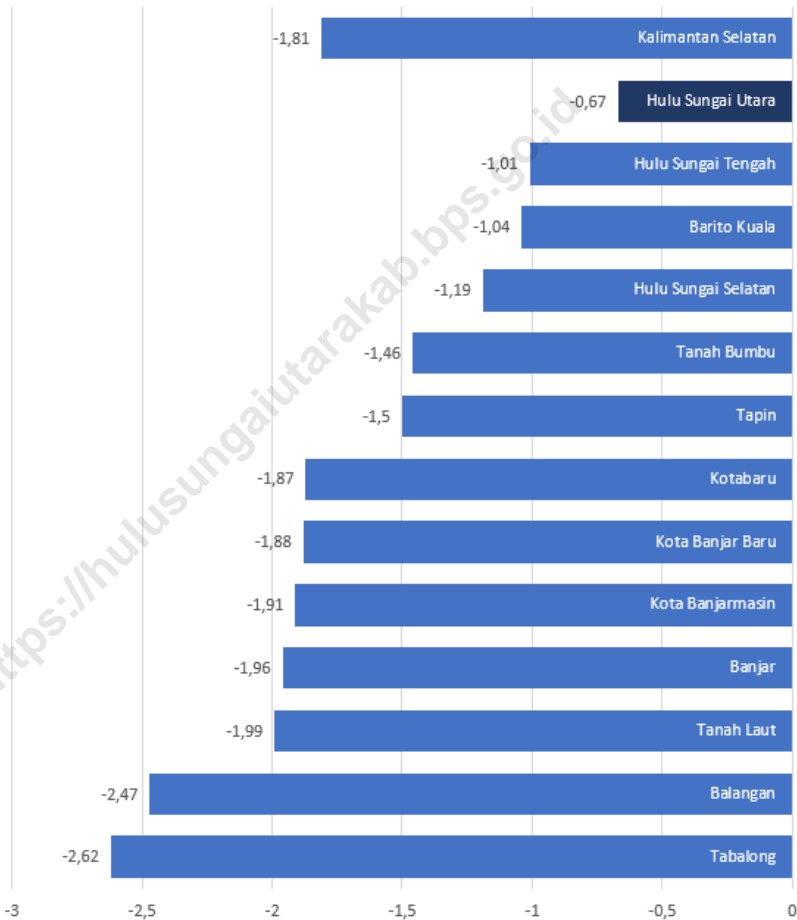


Catatan/Note: -

Sumber/Source: BPS, www.kalsel.bps.go.id/ BPS-Statistics, www.kalsel.bps.go.id

Gambar 13.2
Figures

Indeks Pembangunan Manusia Menurut Kabupaten/ Kota di Provinsi Kalimantan Selatan, 2020
Human Development Index by Regency/Municipality in Kalimantan Selatan Province, 2020



Catatan/Note: -

Sumber/Source: BPS, www.kalsel.bps.go.id/ BPS-Statistics, www.kalsel.bps.go.id

Tabel
Table 13.1**Jumlah Penduduk Menurut Kabupaten/Kota di Provinsi Kalimantan Selatan, 2016–2020**
Population by Regency/Municipality in Kalimantan Selatan Province, 2016–2020

Kabupaten/Kota Regency/Municipality	2016¹	2017¹	2018¹	2019¹	2020²
(1)	(2)	(3)	(4)	(5)	(6)
Tanah Laut	329 286	334 328	339 195	343 890	348 966
Kotabaru	325 827	331 326	336 719	342 217	325 622
Banjar	563 062	571 573	580 026	588 066	565 635
Barito Kuala	302 304	306 195	310 016	313 595	313 021
Tapin	184 330	186 672	189 081	191 372	189 475
Hulu Sungai Selatan	229 889	232 587	235 217	237 702	228 006
Hulu Sungai Tengah	263 376	266 501	269 384	272 419	258 721
Hulu Sungai Utara	228 528	231 594	234 604	237 573	226 727
Tabalong	243 477	247 106	250 809	254 322	253 305
Tanah Bumbu	334 314	343 193	351 673	360 187	322 646
Balangan	125 534	127 503	129 505	131 428	130 355
Kota Banjarmasin	684 183	692 793	700 869	708 606	657 663
Kota Banjar Baru	241 369	248 423	255 597	262 719	253 442
Kalimantan Selatan	4 055 479	4 119 794	4 182 695	4 244 096	4 073 584

Catatan/Note: -

Sumber/Source: ¹ BPS, Proyeksi Penduduk Indonesia 2010–2035/BPS-Statistics Indonesia, Indonesia Population Projection 2010–2035² BPS, Sensus Penduduk (SP) 2020/BPS-Statistics Indonesia, 2020 Population Census

Tabel
Table 13.2

Laju Pertumbuhan Produk Domestik Regional Bruto Atas Dasar Harga Konstan 2010 Menurut Kabupaten/Kota di Provinsi Kalimantan Selatan (persen), 2016–2020
Rate of Growth of Gross Regional Domestic Products at Constant 2010 Prices by Regency/Municipality in Kalimantan Selatan Province (percent), 2016–2020

Kabupaten/Kota Regency/Municipality	2016	2017	2018	2019^x	2020^{xx}
(1)	(2)	(3)	(4)	(5)	(6)
Tanah Laut	3,25	4,64	4,65	3,74	-1,99
Kotabaru	4,25	5,02	4,89	4,17	-1,87
Banjjar	4,70	4,66	5,01	4,52	-1,96
Barito Kuala	5,15	5,79	5,21	5,05	-1,04
Tapin	4,97	5,14	5,01	4,25	-1,50
Hulu Sungai Selatan	6,08	6,12	6,14	5,30	-1,19
Hulu Sungai Tengah	6,21	5,73	5,16	4,78	-1,01
Hulu Sungai Utara	4,63	5,77	5,83	5,52	-0,67
Tabalong	3,14	3,74	3,78	3,67	-2,62
Tanah Bumbu	3,12	4,14	4,14	3,63	-1,46
Balangan	2,62	2,92	3,13	3,17	-2,47
Kota Banjarmasin	6,28	6,40	6,38	6,12	-1,91
Kota Banjar Baru	6,94	6,96	6,90	6,92	-1,88
Kalimantan Selatan	4,40	5,28	5,08	4,08	-1,81

Catatan/Note: -

Sumber/Source: BPS/BPS-Statistics Indonesia

Tabel
Table 13.3**Jumlah Penduduk Miskin Menurut Kabupaten/Kota di
Provinsi Kalimantan Selatan (ribu jiwa), 2016–2020**
**Number of Poor Population by Regency/Municipality in
Kalimantan Selatan Province (thousand people), 2016–2020**

Kabupaten/Kota Regency/Municipality	2016	2017	2018	2019	2020
(1)	(2)	(3)	(4)	(5)	(6)
Tanah Laut	15,24	15,31	14,87	15,45	14,79
Kotabaru	14,78	14,44	15,17	15,29	14,60
Banjar	17,36	16,85	15,62	15,91	15,12
Barito Kuala	15,71	15,64	14,09	14,49	14,25
Tapin	6,81	7,01	6,98	6,51	5,90
Hulu Sungai Selatan	14,42	13,45	12,22	12,64	12,39
Hulu Sungai Tengah	16,22	16,17	16,14	16,10	15,47
Hulu Sungai Utara	15,38	15,35	14,92	15,40	14,72
Tabalong	15,40	15,00	14,87	15,22	14,70
Tanah Bumbu	17,48	17,02	17,06	17,35	16,83
Balangan	7,09	7,21	7,21	7,27	7,06
Kota Banjarmasin	28,75	28,93	29,24	29,65	31,31
Kota Banjar Baru	11,06	11,54	10,64	11,22	10,75
Kalimantan Selatan	195,70	193,92	189,03	192,48	187,87

Catatan/Note: -

Sumber/Source: BPS/BPS-Statistics Indonesia

Tabel
Table 13.4

**Indeks Pembangunan Manusia Menurut Kabupaten/Kota
di Provinsi Kalimantan Selatan, 2016–2020**
*Human Development Index by Regency/Municipality in
Kalimantan Selatan Province, 2016–2020*

Kabupaten/Kota Regency/Municipality	2016	2017	2018	2019	2020
(1)	(2)	(3)	(4)	(5)	(6)
Tanah Laut	67,44	68,00	68,49	69,04	69,38
Kotabaru	67,10	67,79	68,32	68,95	68,86
Banjar	66,87	67,77	68,32	68,94	69,18
Barito Kuala	64,33	64,93	65,91	66,24	66,22
Tapin	68,05	68,70	69,53	70,13	70,11
Hulu Sungai Selatan	67,52	67,80	68,41	68,80	68,85
Hulu Sungai Tengah	67,07	67,78	68,32	68,80	68,84
Hulu Sungai Utara	63,38	64,21	65,06	65,49	65,59
Tabalong	70,07	70,76	71,14	71,78	72,19
Tanah Bumbu	68,28	69,12	70,05	70,50	70,17
Balangan	66,25	67,25	67,88	68,39	68,82
Kota Banjarmasin	75,94	76,46	76,83	77,16	77,10
Kota Banjar Baru	77,96	78,32	78,83	79,22	79,10
Kalimantan Selatan	69,05	69,65	70,17	70,72	70,91

Catatan/Note: -

Sumber/Source: BPS/BPS-Statistics Indonesia

DATA

MENCERDASKAN BANGSA

Enlighten The Nation



**BADAN PUSAT STATISTIK
KABUPATEN HULU SUNGAI UTARA
BPS-STATISTICS OF HULU SUNGAI UTARA
REGENCY**

Jl. H. Saberan Effendi, RT 03, Kel. Sungai Malang, Amuntai,
71418 Telp./Fax: (0527) 61049 E-mail: bps6308@bps.go.id
Homepage: <http://hulusungaiutarakab.bps.go.id>

ISSN: 0215 - 4439



9 770215 443008