

# KABUPATEN HULU SUNGAI TENGAH DALAM ANGKA

*Hulu Sungai Tengah Regency in Figures*

## 2021



**DWIWARNA**



**BADAN PUSAT STATISTIK  
KABUPATEN HULU SUNGAI TENGAH**  
*BPS-Statistics of Hulu Sungai Tengah Regency*

# KABUPATEN HULU SUNGAI TENGAH DALAM ANGKA

*Hulu Sungai Tengah Regency in Figures*

## 2021



**DWIWARNA**

**KABUPATEN HULU SUNGAI TENGAH DALAM ANGKA**  
***Hulu Sungai Tengah Regency in Figures***  
**2021**

ISSN: 0215-6482

No. Publikasi/*Publication Number*: 63070.2102

Katalog/*Catalog*: 1102001.6307

Ukuran Buku/*Book Size*: 14,8 cm x 21 cm

Jumlah Halaman/*Number of Pages*: xxxviii + 273 halaman/*pages*

Naskah/*Manuscript*:

**Badan Pusat Statistik Kabupaten Hulu Sungai Tengah**

*BPS-Statistics of Hulu Sungai Tengah Regency*

Penyunting/*Editor*:

**Badan Pusat Statistik Kabupaten Hulu Sungai Tengah**

*BPS-Statistics of Hulu Sungai Tengah Regency*

Desain Kover/*Cover Design*:

**Badan Pusat Statistik Kabupaten Hulu Sungai Tengah**

*BPS-Statistics of Hulu Sungai Tengah Regency*

Ilustrasi Kover/*Cover Illustration*:

**Lapangan Dwi Warna/Dwi Warna Field**

Diterbitkan oleh/*Published by*:

© **BPS Kabupaten Hulu Sungai Tengah**/*BPS-Statistics of Hulu Sungai Tengah Regency*

Dicetak oleh/*Printed by*:

-

Sumber Ilustrasi/*Graphics by*:

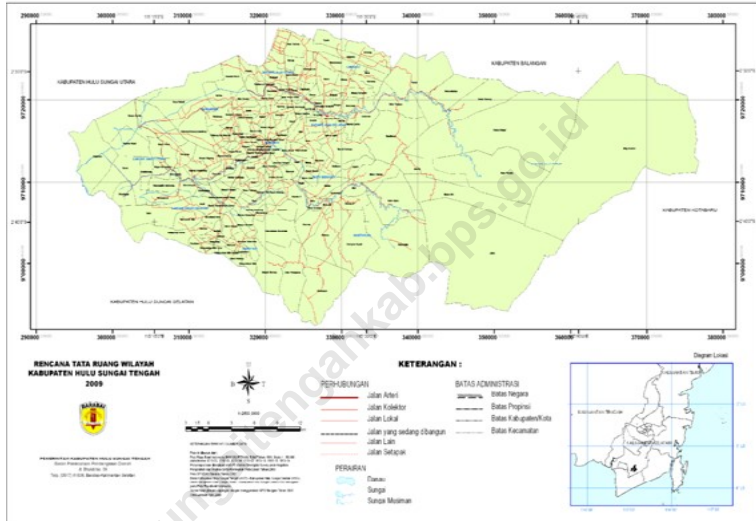
Surya Himawan Saputra

**Dilarang mengumumkan, mendistribusikan, mengomunikasikan, dan/atau menggandakan sebagian atau seluruh isi buku ini untuk tujuan komersial tanpa izin tertulis dari Badan Pusat Statistik**

*Prohibited to announce, distribute, communicate, and/or copy part or all of this book for commercial purpose without permission from BPS-Statistics Indonesia*

# PETA WILAYAH KABUPATEN HULU SUNGAI TENGAH

## MAP OF HULU SUNGAI TENGAH REGENCY





**KEPALA BPS KABUPATEN HULU SUNGAI TENGAH**  
**CHIEF STATISTICIAN OF HULU SUNGAI TENGAH REGENCY**



**AHMAD MUDZAKKIR, S.ST., M.E.**





## KATA PENGANTAR

Kabupaten Hulu Sungai Tengah Dalam Angka 2021 merupakan publikasi tahunan yang diterbitkan oleh BPS Kabupaten Hulu Sungai Tengah. Disadari bahwa publikasi ini belum sepenuhnya memenuhi harapan pihak pemakai data khususnya para perencana, namun diharapkan dapat membantu melengkapi penyusunan rencana pembangunan di Kabupaten Hulu Sungai Tengah.

Publikasi ini dapat terwujud berkat kerja sama dan bantuan dari berbagai pihak baik instansi pemerintah maupun swasta. Kepada semua pihak yang telah memberikan bantuan disampaikan penghargaan dan terima kasih yang sebesar-besarnya.

Walaupun publikasi ini telah disiapkan sebaik-baiknya, namun disadari masih ada kekurangan dan kesalahan yang terjadi. Untuk perbaikan publikasi ini, tanggapan dan saran yang bersifat konstruktif dari para pemakai sangat diharapkan.

Barabai, Februari 2021  
Kepala BPS  
Kabupaten Hulu Sungai Tengah

**AHMAD MUZZAKKIR, S.ST., M.E.**





## **PREFACE**

*Hulu Sungai Tengah Regency in Figures 2021 is an annual publication written by BPS-Statistics of Hulu Sungai Tengah Regency. Honestly, this publication has not perfect yet and has not filled the user's hope, especially for the planners yet, but hopely it can help to equip compilation of development planning in this regency.*

*This comprehensive publication has been made possible with the assistance and contribution from several governmental institutions and private organizations. To all parties who have been involved in the preparation of this publication, I would like to express my sincerest appreciation and gratitude.*

*Comments and constructive suggestions for the improvement of this publication are always welcome.*

*Barabai, February 2021  
Chief Statistician of  
Hulu Sungai Tengah Regency*

**AHMAD MUDZAKKIR, S.ST., M.E.**

## DAFTAR ISI / CONTENTS

	Halaman <i>Page</i>
Kata Pengantar/ <i>Preface</i> .....	vii
Daftar Isi/ <i>Contents</i> .....	ix
Daftar Tabel/ <i>List of Tables</i> .....	xi
Daftar Gambar/ <i>List of Figures</i> .....	xxxii
Daftar Singkatan/ <i>List of Abbreviations</i> .....	xxxv
Statistik Kunci/ <i>Key Statistics</i> .....	xxxvii
1. Geografi dan Iklim/ <i>Geography and Climate</i> .....	1
2. Pemerintahan/ <i>Government</i> .....	11
3. Penduduk dan Ketenagakerjaan/ <i>Population and Employment</i> .....	25
4. Sosial dan Kesejahteraan Rakyat/ <i>Social and Welfare</i> .....	49
5. Pertanian, Kehutanan, Peternakan, dan Perikanan/ <i>Agriculture, Forestry, Livestock, and Fishery</i> .....	133
6. Energi/ <i>Energy</i> .....	195
7. Pariwisata/ <i>Tourism</i> .....	205
8. Transportasi dan Komunikasi/ <i>Transportation and Communication</i> .....	215
9. Koperasi dan Harga-harga/ <i>Cooperative dan Prices</i> .....	227
10. Pengeluaran Penduduk/ <i>Population Expenditure</i> .....	235
11. Perdagangan/ <i>Trade</i> .....	243
12. Sistem Neraca Regional/ <i>System of Regional Accounts</i> .....	249
13. Perbandingan Antar Kabupaten/Kota/ <i>Regency/Municipal Comparison</i> .....	265



## DAFTAR TABEL/LIST OF TABLES

Halaman  
Page

<b>1.</b>	<b>GEOGRAFI DAN IKLIM/GEOGRAPHY AND CLIMATE</b>	
<b>1.1</b>	<b>KEADAAN GEOGRAFI</b>	
	<b>GEOGRAPHY CONDITION</b>	
1.1.1	Luas Daerah dan Jumlah Pulau Menurut Kecamatan di Kabupaten Hulu Sungai Tengah, 2020 <i>Total Area and Number of Islands by Subdistrict in Hulu Sungai Tengah Regency, 2020</i> .....	6
1.1.2	Tinggi Wilayah dan Jarak ke Ibukota Kabupaten Menurut Kecamatan di Kabupaten Hulu Sungai Tengah, 2020 <i>Altitude and Distance to the Capital of Regency by Subdistrict in Hulu Sungai Tengah Regency, 2020</i> .....	8
<b>1.2</b>	<b>KEADAAN IKLIM</b>	
	<b>CLIMATE CONDITION</b>	
1.2.1	Pengamatan Unsur Iklim Menurut Bulan di Kabupaten Hulu Sungai Tengah, 2020 <i>Observation of Climate Elements By Months at Hulu Sungai Tengah Regency, 2020</i> .....	9
<b>2.</b>	<b>PEMERINTAHAN/GOVERNMENT</b>	
<b>2.1</b>	<b>WILAYAH ADMINISTRATIF</b>	
	<b>ADMINISTRATIVE AREA</b>	
2.1.1	Jumlah Desa <sup>1</sup> /Kelurahan Menurut Kecamatan di Kabupaten Hulu Sungai Tengah, 2016-2020 <i>Number of Villages<sup>1</sup>/Kelurahan by Subdistrict in Hulu Sungai Tengah Regency, 2016–2020</i> .....	17
<b>2.2</b>	<b>DEWAN PERWAKILAN RAKYAT DAERAH</b>	
	<b>REGIONAL HOUSE OF REPRESENTATIVE</b>	
2.2.1	Jumlah Anggota Dewan Perwakilan Rakyat Daerah Menurut Partai Politik dan Jenis Kelamin di Kabupaten Hulu Sungai Tengah, 2020 <i>Number of Regional House of Representatives's Members by Political Parties and Sex in Hulu Sungai Tengah Regency 2020</i> .....	18

**2.3 SUMBER DAYA MANUSIA**

**HUMAN RESOURCES**

2.3.1	Jumlah Pegawai Negeri Sipil Menurut Jabatan dan Jenis Kelamin di Kabupaten Hulu Sungai Tengah, Desember 2019 dan Desember 2020 <i>Number of Civil Servants by Occupation and Sex in Hulu Sungai Tengah Regency, December 2019 dan December 2020 .....</i>	19
2.3.2	Jumlah Pegawai Negeri Sipil Menurut Tingkat Pendidikan dan Jenis Kelamin di Kabupaten Hulu Sungai Tengah, Desember 2019 dan Desember 2020 <i>Number of Civil Servants by Educational Level and Sex in Hulu Sungai Tengah Regency, Desember 2019 dan Desember 2020 .....</i>	20
2.3.3	Jumlah Pegawai Negeri Sipil Menurut Tingkat Kepangkatan dan Jenis Kelamin di Kabupaten Hulu Sungai Tengah, Desember 2019 dan Desember 2020 <i>Number of Civil Servants by Hierarchy and Sex in Hulu Sungai Tengah Regency, Desember 2019 dan Desember 2020 .....</i>	21

**2.4 KEUANGAN PEMERINTAH**

**GOVERNMENT FINANCE**

2.4.1	Realisasi Pendapatan Pemerintah Kabupaten Hulu Sungai Tengah Menurut Jenis Pendapatan (ribu rupiah), 2019–2020 <i>Actual Hulu Sungai Tengah Regency Government Revenues by Kind of Revenues (thousand rupiahs), 2019–2020.....</i>	22
2.4.2	Realisasi Belanja Pemerintah Kabupaten Hulu Sungai Tengah Menurut Jenis Belanja (ribu rupiah), 2019–2020 <i>Actual Hulu Sungai Tengah Regency Government Expenditures by Kind of Expenditures (thousand rupiahs), 2019–2020.....</i>	23
2.4.3	Realisasi Pembiayaan Pemerintah Kabupaten Hulu Sungai Tengah Menurut Jenis Pembiayaan (ribu rupiah), 2019–2020 <i>Actual Finances of Government of Hulu Sungai Tengah Regency by Kind of Finances (thousand rupiahs), 2019–2020 .....</i>	24

**3. PENDUDUK DAN KETENAGAKERJAAN/  
POPULATION AND EMPLOYMENT**

**3.1 PENDUDUK  
POPULATION**

3.1.1 Penduduk, Laju Pertumbuhan Penduduk, Distribusi Persentase Penduduk, Kepadatan Penduduk, Rasio Jenis Kelamin Penduduk Menurut Kecamatan di Kabupaten Hulu Sungai Tengah, 2020  
*Population, Population Growth Rate, Percentage Distribution of Population, Population Density, and Population Sex Ratio by Subdistrict in Hulu Sungai Tengah Regency, 2020*..... 33

3.1.2 Jumlah Penduduk Menurut Jenis Kelamin dan Kecamatan di Kabupaten Hulu Sungai Tengah, 2020  
*Population by Sex and Subdistrict in Hulu Sungai Tengah Regency, 2020*..... 35

3.1.3 Jumlah Penduduk Menurut Kelompok Umur dan Jenis Kelamin di Kabupaten Hulu Sungai Tengah, 2020  
*Population by Age Group and Sex in Hulu Sungai Tengah Regency, 2020*..... 36

3.1.4 Jumlah Penduduk, Kepala Keluarga, Penduduk Wajib KTP, dan Penduduk yang Sudah Melakukan Perekaman E-KTP Menurut Kecamatan di Kabupaten Hulu Sungai Tengah, 2020  
*Number of Population, Head of Family, Mandatory Identity Card, and Population Who Have Performed E-ID Card Record by Subdistrict in Hulu Sungai Tengah Regency, 2020* ..... 37

3.1.5 Jumlah Akta yang diterbitkan Menurut Bulan dan Jenis Akta di Kabupaten Hulu Sungai Tengah, 2020  
*Number of Certificate that Issued by Month and Type of Certificate in Hulu Sungai Tengah Regency, 2020* ..... 38

**3.2 KETENAGAKERJAAN  
EMPLOYMENT**

3.2.1 Persentase Penduduk Berumur 15 Tahun Keatas Menurut Jenis Kegiatan Selama Seminggu yang Lalu dan Jenis Kelamin di Kabupaten Hulu Sungai Tengah, 2020

	<i>Percentage of Population Aged 15 Years and Over by Type of Activity During The Previous Week and Sex in Hulu Sungai Tengah Regency, 2020</i> .....	39
3.2.2	Persentase Penduduk Berumur 15 Tahun ke Atas Menurut Pendidikan Tertinggi yang Ditamatkan dan Jenis Kegiatan Selama Seminggu yang Lalu di Kabupaten Hulu Sungai Tengah, 2020 <i>Percentage of Population 15 Years of Age and Over by Educational Attainment and Type of Activity During the Previous Week in Hulu Sungai Tengah Regency, 2020</i> .....	40
3.2.3	Persentase Penduduk Berumur 15 Tahun Ke Atas yang Bekerja Selama Seminggu yang Lalu Menurut Status Pekerjaan Utama dan Jenis Kelamin di Kabupaten Hulu Sungai Tengah, 2020 <i>Percentage of Population 15 Years of Age and Over who Worked During The Previous Week by Main Employment Status and Sex in Hulu Sungai Tengah Regency, 2020</i> .....	42
3.2.4	Persentase Penduduk Berumur 15 Tahun Keatas yang Bekerja Selama Seminggu yang Lalu Menurut Kelompok Umur dan Jenis Kelamin di Kabupaten Hulu Sungai Tengah, 2020 <i>Percentage of Population Aged 15 Years and Over Who Worked During the Previous Week by Age Group and Sex in Hulu Sungai Tengah Regency, 2020</i> .....	43
3.2.5	Persentase Penduduk Berumur 15 Tahun Ke Atas yang Bekerja Selama Seminggu yang Lalu Menurut Lapangan Pekerjaan Utama dan Jenis Kelamin di Kabupaten Hulu Sungai Tengah, 2020 <i>Percentage of Population Aged 15 Years and Over Who Worked During the Previous Week by Main Industry and Sex in Hulu Sungai Tengah Regency, 2020</i> .....	44
3.2.6	Persentase Penduduk Berumur 15 Tahun Ke Atas yang Bekerja Selama Seminggu yang Lalu Menurut Jumlah Jam Kerja Seluruhnya dan Jenis Kelamin di Kabupaten Hulu Sungai Tengah, 2020 <i>Percentage of Population Aged 15 Years and Over Who Worked During the Previous Week by Total Working Hours and Sex in Hulu Sungai Tengah Regency, 2020</i> .....	45

3.2.7	Persentase Penduduk Berumur 15 Tahun Ke Atas yang Bekerja Selama Seminggu yang Lalu Menurut Jumlah Jam Kerja Pada Pekerjaan Utama dan Jenis Kelamin di Kabupaten Hulu Sungai Tengah, 2020 <i>Percentage of Population Aged 15 Years and Over Who Worked During the Previous Week by Number of Working Hours on Main Industry and Sex in Hulu Sungai Tengah Regency, 2020</i> .....	46
3.2.8	Jumlah Pencari Kerja Terdaftar Menurut Bulan dan Jenis Kelamin di Kabupaten Hulu Sungai Tengah, 2020 <i>Number of Registered Job Applicants by Month and Sex in Hulu Sungai Tengah Regency, 2020</i> .....	47
3.2.9	Penempatan Tenaga Kerja Menurut Bulan dan Jenis Kelamin di Kabupaten Hulu Sungai Tengah, 2020 <i>Placement of Registered Job Applicants by Month and Sex in Hulu Sungai Tengah Regency, 2020</i> .....	48
<b>4.</b>	<b>SOSIAL DAN KESEJAHTERAAN RAKYAT/SOCIAL AND WELFARE</b>	
<b>4.1</b>	<b>PENDIDIKAN</b>	
	<b>EDUCATION</b>	
4.1.1	Jumlah Sekolah, Guru, dan Murid Taman Kanak-Kanak (TK) di Bawah Kementerian Pendidikan dan Kebudayaan Menurut Kecamatan di Kabupaten Hulu Sungai Tengah, 2019/2020 dan 2020/2021 <i>Number of Schools, Teachers, and Pupils in Kindergarten Under The Ministry of Education and Culture by Subdistrict in Hulu Sungai Tengah Regency, 2019/2020 and 2020/2021</i> .....	62
4.1.2	Jumlah Sekolah, Guru, dan Murid Raudatul Athfal (RA) di Bawah Kementerian Agama Menurut Kecamatan di Kabupaten Hulu Sungai Tengah, 2018/2019 dan 2019/2020 <i>Number of Schools, Teachers, and Pupils in Raudatul Athfal (RA) Under The Ministry of Religious Affairs by Subdistrict in Hulu Sungai Tengah Regency, 2018/2019 and 2019/2020</i> .....	65
4.1.3	Jumlah Sekolah, Guru, dan Murid Sekolah Dasar (SD) di Bawah Kementerian Pendidikan dan Kebudayaan Menurut Kecamatan di Kabupaten Hulu Sungai Tengah, 2019/2020 dan 2020/2021 <i>Number of Schools, Teachers, and Pupils in Primary Schools Under The Ministry of Education and Culture by Subdistrict in Hulu Sungai Tengah Regency, 2019/2020 and 2020/2021</i> .....	66



4.1.4	Jumlah Sekolah, Guru, dan Murid Madrasah Ibtidaiyah (MI) di Bawah Kementerian Agama Menurut Kecamatan Menurut Kecamatan di Kabupaten Hulu Sungai Tengah, 2018/2019 dan 2019/2020 <i>Number of Schools, Teachers, and Pupils in Madrasah Ibtidaiyah (MI) Under The Ministry of Religious Affairs by Subdistrict in Hulu Sungai Tengah Regency, 2018/2019 and 2019/2020</i> .....	69
4.1.5	Jumlah Sekolah, Guru, dan Murid Sekolah Menengah Pertama (SMP) di Bawah Kementerian Pendidikan dan Kebudayaan Menurut Kecamatan di Kabupaten Hulu Sungai Tengah, 2019/2020 dan 2020/2021 <i>Number of Schools, Teachers, and Pupils in Junior High Schools Under The Ministry of Education and Culture by Subdistrict in Hulu Sungai Tengah Regency, 2019/2020 and 2020/2021</i> .....	72
4.1.6	Jumlah Sekolah, Guru, dan Murid Madrasah Tsanawiyah (MTs) di Bawah Kementerian Agama Menurut Kecamatan di Kabupaten Hulu Sungai Tengah, 2018/2019 dan 2019/2020 <i>Number of Schools, Teachers, and Pupils in Madrasah Tsanawiyah (MTs) Under The Ministry of Religious Affairs by Subdistrict in Hulu Sungai Tengah Regency, 2018/2019 and 2019/2020</i> .....	75
4.1.7	Jumlah Sekolah, Guru, dan Murid Sekolah Menengah Atas (SMA) di Bawah Kementerian Pendidikan dan Kebudayaan Menurut Kecamatan di Kabupaten Hulu Sungai Tengah, 2019/2020 dan 2020/2021 <i>Number of Schools, Teachers, and Pupils in Senior High Schools Under The Ministry of Education and Culture by Subdistrict in Hulu Sungai Tengah Regency, 2019/2020 and 2020/2021</i> .....	78
4.1.8	Jumlah Sekolah, Guru, dan Murid Sekolah Menengah Kejuruan (SMK) di Bawah Kementerian Pendidikan dan Kebudayaan Menurut Kecamatan di Kabupaten Hulu Sungai Tengah, 2019/2020 dan 2020/2021 <i>Number of Schools, Teachers, and Pupils in Vocational High Schools Under The Ministry of Education and Culture by Subdistrict in Hulu Sungai Tengah Regency, 2019/2020 and 2020/2021</i> .....	81

4.1.9	Jumlah Sekolah, Guru, dan Murid Madrasah Aliyah (MA) di Bawah Kementerian Agama Menurut Kecamatan di Kabupaten Hulu Sungai Tengah, 2018/2019 dan 2019/2020 <i>Number of Schools, Teachers, and Pupils in Madrasah Aliyah (MA) Under the Ministry of Religious Affairs by Subdistrict in Hulu Sungai Tengah Regency, 2018/2019 and 2019/2020</i> .....	84
4.1.10	Jumlah Desa <sup>1</sup> /Kelurahan yang Memiliki Fasilitas Sekolah Menurut Kecamatan dan Tingkat Pendidikan di Kabupaten Hulu Sungai Tengah, 2018–2020 <i>Number of Villages<sup>1</sup>/Kelurahan Having Educational Facilities by Subdistrict and Educational Level in Hulu Sungai Tengah Regency, 2018–2020</i> .....	87
4.1.11	Angka Partisipasi Sekolah (APS) Menurut Kelompok Umur dan Jenis Kelamin di Kabupaten Hulu Sungai Tengah, 2020 <i>School Enrollment Rate by Age Groups and Sex in Hulu Sungai Tengah Regency, 2020</i> .....	90
4.1.12	Angka Partisipasi Murni (APM) Menurut Jenjang Pendidikan dan Jenis Kelamin di Kabupaten Hulu Sungai Tengah, 2020 <i>Net Enrollment Rate by Educational Level and Sex in Hulu Sungai Tengah Regency, 2020</i> .....	91
4.1.13	Angka Partisipasi Kasar (APK) Menurut Jenjang Pendidikan dan Jenis Kelamin di Kabupaten Hulu Sungai Tengah, 2020 <i>Gross Enrollment Rate by Educational Level and Sex in Hulu Sungai Tengah Regency, 2020</i> .....	92
4.1.14	Persentase Penduduk Berumur 15 Tahun ke Atas yang Melek Huruf Menurut Kelompok Umur di Kabupaten Hulu Sungai Tengah, 2019 dan 2020 <i>Percentage of Literate People Aged 15 Years and Over by Age Group in Hulu Sungai Tengah Regency, 2019 and 2020</i> .....	93
<b>4.2</b>	<b>KESEHATAN</b>	
	<b>HEALTH</b>	
4.2.1	Jumlah Desa <sup>1</sup> /Kelurahan Yang Memiliki Sarana Kesehatan Menurut Kecamatan di Kabupaten Hulu Sungai Tengah, 2018–2020 <i>Number of Villages<sup>1</sup>/Kelurahan Having Health Facilities by Subdistrict in Hulu Sungai Tengah Regency, 2018–2020</i> .....	94

4.2.2	Jumlah Fasilitas Kesehatan Menurut Kecamatan di Kabupaten Hulu Sungai Tengah, 2019 dan 2020 <i>Number of Health Facilities by Sub District in Hulu Sungai Tengah Regency, 2019 and 2020.....</i>	97
4.2.3	Jumlah Tenaga Kesehatan Menurut Unit Kerja di Kabupaten Hulu Sungai Tengah, 2020 <i>Number of Health Workers by Subdistrict in Hulu Sungai Tengah Regency, 2020 .....</i>	101
4.2.4	Jumlah Kasus 10 Penyakit Terbanyak Rawat Jalan di RSUD H. Damanhuri, 2020 <i>Number of Cases 10 Most Outpatient Diseases in H. Damanhuri Hospital, 2020 .....</i>	104
4.2.5	Jumlah Kasus 10 Penyakit Terbanyak Rawat Inap di RSUD H. Damanhuri, 2020 <i>Number of Cases 10 Most Hospitalized Diseases in H. Damanhuri Hospital, 2020 .....</i>	105
4.2.6	Jumlah Bayi Lahir, Bayi Berat Badan Lahir Rendah (BBLR), BBLR Dirujuk, dan Bergizi Buruk di Kabupaten Hulu Sungai Tengah, 2014-2020 <i>Number of Births, Babies with Low Birth Weights (LBW), Treated LBW, and Malnutrition Cases in Hulu Sungai Tengah Regency, 2014-2020.....</i>	106
4.2.7	Jumlah Ibu Hamil, Melakukan Kunjungan K1, Melakukan Kunjungan K4, Kurang Energi Kronis (KEK), dan Mendapat Tablet Zat Besi (Fe) di Kabupaten Hulu Sungai Tengah, 2014-2020 <i>Number of Pregnant Women, Those with One Visit and four Visits of Antenatal Care, Chronic Energy Deficiency (CED), and Receiving Iron Supplement in Hulu Sungai Tengah Regency, 2014-2020 .....</i>	107
4.2.8	Jumlah Kasus Penyakit Menurut Kecamatan dan Jenis Penyakit di Kabupaten Hulu Sungai Tengah, 2020 <i>Number of Disease Cases by Subdistrict And Type Of Disease in Hulu Sungai Tengah Regency, 2020 .....</i>	108
4.2.9	Jumlah Klinik Keluarga Berencana (KKB) dan Pos Pelayanan Keluarga Berencana Desa (PPKBD) Menurut Kecamatan di Kabupaten Hulu Sungai Tengah, 2020 <i>Number of Family Planning Clinics and Village Family Planning Service Units by Subdistrict in Hulu Sungai Tengah Regency, 2020.....</i>	110

4.2.10	Jumlah Pasangan Usia Subur dan Peserta KB Aktif Menurut Kecamatan di Kabupaten Hulu Sungai Tengah, 2020 <i>Number of Eligible Couples and Family Planning Participants by Subdistrict in Hulu Sungai Tengah Regency, 2020</i> .....	111
<b>4.3</b>	<b>KRIMINALITAS</b>	
	<b>CRIMES</b>	
4.3.1	Jumlah Kejahatan yang Dilaporkan, Risiko Penduduk Terjadi Tindak Pidana per 100.000 Penduduk, Persentase Penyelesaian Tindak Pidana, dan Selang Waktu Terjadinya Tindak Pidana Menurut Kepolisian Resort, 2019-2020 <i>Crime Total, Crime Rate per 100,000 Population, Percentage of Crime Clearance, and Time Interval of Crime Occurance by Departmental (Resort) Police Office, 2019-2020</i> .....	113
4.3.2	Jumlah Tindak Pidana yang Dilaporkan dan Diselesaikan Menurut Jenis Tindak Pidana di Kabupaten Hulu Sungai Tengah, 2020 <i>Number of Reported and Cleared Criminal Cases by Type of Cases in Hulu Sungai Tengah Regency, 2020</i> .....	115
<b>4.4</b>	<b>AGAMA DAN SOSIAL LAINNYA</b>	
	<b>RELIGION AND OTHER SOCIAL AFFAIRS</b>	
4.4.1	Jumlah Penduduk Menurut Kecamatan dan Agama yang Dianut di Kabupaten Hulu Sungai Tengah, 2020 <i>Population by Subdistrict and Religion in Hulu Sungai Tengah Regency, 2020</i> .....	117
4.4.2	Jumlah Tempat Peribadatan Menurut Kecamatan di Kabupaten Hulu Sungai Tengah, 2020 <i>Number of Places of Worship by Subdistrict in Hulu Sungai Tengah Regency, 2020</i> .....	119
4.4.3	Jumlah Jemaah Haji yang Diberangkatkan ke Tanah Suci Mekah Menurut Kecamatan di Kabupaten Hulu Sungai Tengah, 2017-2020 <i>Number of Hajj Pilgrims Departured to the Holyland of Mecca by Subdistrict in Hulu Sungai Tengah Regency, 2017-2020</i> .....	121
4.4.4	Jumlah Pernikahan Menurut Kecamatan di Kabupaten Hulu Sungai Tengah, 2017-2020 <i>Number of Marriages by Subdistrict in Hulu Sungai Tengah Regency, 2017-2020</i> .....	122

4.4.5	Jumlah Perceraian Menurut Faktor Perceraian di Kabupaten Hulu Sungai Tengah, 2019-2020 <i>Number of Divorces by Factors in Hulu Sungai Tengah Regency, 2019-2020</i> .....	123
4.4.6	Jumlah Desa <sup>1</sup> /Kelurahan yang Mengalami Bencana Alam <sup>2</sup> Menurut Kecamatan di Kabupaten Hulu Sungai Tengah, 2018-2020 <i>Number of Villages<sup>1</sup>/Kelurahan that Had Natural Disaster<sup>2</sup> by Subdistrict in Hulu Sungai Tengah Regency, 2018-2020</i> .....	124
4.4.7	Jumlah Kejadian Bencana di Kabupaten Hulu Sungai Tengah, 2019-2020 <i>Number of Disaster Events in Hulu Sungai Tengah Regency, 2019-2020</i> .....	126
4.4.8	Jumlah Panti Asuhan dan Anak Asuh di Kabupaten Hulu Sungai Tengah, 2020 <i>Number of Orphanages and Children in Care Every in Hulu Sungai Tengah Regency, 2020</i> .....	127
4.4.9	Jumlah Penerima Bantuan (kepala keluarga) dan Anggaran Bantuan Sosial Pangan Menurut Kecamatan di Kabupaten Hulu Sungai Tengah, 2020 <i>Number of Aid Recipients (Head Of Household) and Food Social Assistance Budget by Subdistrict in Hulu Sungai Tengah Regency, 2020</i> .....	128
<b>4.5</b>	<b>KEMISKINAN DAN PEMBANGUNAN MANUSIA</b>	
	<b><i>POVERTY AND HUMAN DEVELOPMENT</i></b>	
4.5.1	Garis Kemiskinan, Jumlah, dan Persentase Penduduk Miskin di Kabupaten Hulu Sungai Tengah, 2010–2020 <i>Poverty Line, Number, and Percentage of Poor People in Hulu Sungai Tengah Regency, 2010–2020</i> .....	129
4.5.2	Indeks Kedalaman Kemiskinan dan Indeks Keparahan Kemiskinan di Kabupaten Hulu Sungai Tengah, 2010–2020 <i>Poverty Gap Index and Poverty Severity Index in Hulu Sungai Tengah Regency, 2010–2020</i> .....	130
4.5.3	Indeks Pembangunan Manusia (IPM) dan Indikatornya Kabupaten Hulu Sungai Tengah, 2010-2020 <i>Human Development Index (HDI) and It's Indicator Hulu Sungai Tengah Regency, 2010-2020</i> .....	131

4.5.4	Indeks Pembangunan Gender (IPG), Indeks Pemberdayaan Gender (IDG) dan Komponennya Kabupaten Hulu Sungai Tengah, 2018-2020 <i>Gender Development Index (GDI), Gender Empowerment Measure (GEM) and It's Components Hulu Sungai Tengah Regency, 2018-2020..</i>	132
<b>5.</b>	<b>PERTANIAN, KEHUTANAN, PETERNAKAN, DAN PERIKANAN/ AGRICULTURE, FORESTRY, LIVESTOCK, AND FISHERY</b>	
<b>5.1</b>	<b>TANAMAN PANGAN</b>	
	<b>FOOD CROPS</b>	
5.1.1	Luas Lahan Sawah Menurut Kecamatan dan Jenis Pengairan di Kabupaten Hulu Sungai Tengah (hektare), 2020 <i>Area of Wetland by Subdistrict and Type of Irrigation in Hulu Sungai Tengah Regency (hectare), 2020 .....</i>	144
5.1.2	Luas Lahan Tegal/Kebun, Ladang/Huma, dan Lahan yang Sementara Tidak Diusahakan Menurut Kecamatan di Kabupaten Hulu Sungai Tengah (hektare), 2020 <i>Area of Dry Field/Garden, Shifting Cultivation, Land and Temporarily Unused Land by Subdistrict in Hulu Sungai Tengah Regency (hectare), 2020.....</i>	145
5.1.3	Luas Panen, Produksi, dan Produktivitas Padi Sawah Menurut Kecamatan di Kabupaten Hulu Sungai Tengah, 2020 <i>Harvested Area, Production, and Productivity of Wetland Paddy by Subdistrict in Hulu Sungai Tengah Regency, 2020.....</i>	146
5.1.4	Luas Panen, Produksi, dan Produktivitas Padi Ladang Menurut Kecamatan di Kabupaten Hulu Sungai Tengah, 2020 <i>Harvested Area, Production, and Productivity of Dryland Paddy by Subdistrict in Hulu Sungai Tengah Regency, .....2020</i>	147
5.1.5	Luas Panen, Produksi, dan Produktivitas Jagung Menurut Kecamatan di Kabupaten Hulu Sungai Tengah, 2020 <i>Harvested Area, Production, and Productivity of Maize by Subdistrict in Hulu Sungai Tengah Regency, 2020.....</i>	148
5.1.6	Luas Panen, Produksi, dan Produktivitas Kedelai Menurut Kecamatan di Kabupaten Hulu Sungai Tengah, 2020 <i>Harvested Area, Production, and Productivity of Soybean by Subdistrict in Hulu Sungai Tengah Regency, 2020.....</i>	149

5.1.7	Luas Panen, Produksi, dan Produktivitas Kacang Tanah Menurut Kecamatan di Kabupaten Hulu Sungai Tengah, 2020 <i>Harvested Area, Production, and Productivity of Peanuts by Subdistrict in Hulu Sungai Tengah Regency, 2020</i> .....	150
5.1.8	Luas Panen, Produksi, dan Produktivitas Kacang Hijau Menurut Kecamatan di Kabupaten Hulu Sungai Tengah, 2020 <i>Harvested Area, Production, and Productivity of Mungbean by Subdistrict in Hulu Sungai Tengah Regency, 2020</i> .....	151
5.1.9	Luas Panen, Produksi, dan Produktivitas Ubi Kayu Menurut Kecamatan di Kabupaten Hulu Sungai Tengah, 2020 <i>Harvested Area, Production, and Productivity of Cassava by Subdistrict in Hulu Sungai Tengah Regency, 2020</i> .....	152
5.1.10	Luas Panen, Produksi, dan Produktivitas Ubi Jalar Menurut Kecamatan di Kabupaten Hulu Sungai Tengah, 2020 <i>Harvested Area, Production, and Productivity of Sweet Potato by Subdistrict in Hulu Sungai Tengah Regency, 2020</i> .....	153
<b>5.2</b>	<b>HORTIKULTURA</b>	
	<b>HORTICULTURE</b>	
5.2.1	Luas Panen Tanaman Sayuran Menurut Kecamatan dan Jenis Tanaman di Kabupaten Hulu Sungai Tengah (ha), 2019 dan 2020 <i>Harvested Area of Vegetables by Subdistrict and Kind of Plant in Hulu Sungai Tengah Regency (ha), 2019 and 2020</i> .....	154
5.2.2	Produksi Tanaman Sayuran Menurut Kecamatan dan Jenis Tanaman di Kabupaten Hulu Sungai Tengah (kuintal), 2019 dan 2020 <i>Production of Vegetables by Subdistrict and Kind of Plant in Hulu Sungai Tengah Regency (quintal), 2019 and 2020</i> .....	157
5.2.3	Luas Panen Tanaman Sayuran dan Buah-buahan Semusim Menurut Jenis Tanaman di Kabupaten Hulu Sungai Tengah, 2017–2020 <i>Harvested Area of Seasonal Vegetables and Fruits by Kind of Plant in Hulu Sungai Tengah Regency, 2017–2020</i> .....	160
5.2.4	Produksi Tanaman Sayuran dan Buah-buahan Semusim Menurut Jenis Tanaman di Kabupaten Hulu Sungai Tengah, 2017–2020 <i>Production of Seasonal Vegetables and Fruits by Kind of Plant in Hulu Sungai Tengah Regency, 2017–2020</i> .....	161

5.2.5	Luas Panen Tanaman Biofarmaka Menurut Kecamatan dan Jenis Tanaman di Kabupaten Hulu Sungai Tengah (m <sup>2</sup> ), 2019 dan 2020 <i>Harvested Area of Medicinal Plants by Subdistrict and Kind of Plant in Hulu Sungai Tengah Regency (m<sup>2</sup>), 2019 and 2020.....</i>	162
5.2.6	Produksi Tanaman Biofarmaka Menurut Kecamatan dan Jenis Tanaman di Kabupaten Hulu Sungai Tengah (kg), 2019 and 2020 <i>Production of Medicinal Plants by Subdistrict and Kind of Plant in Hulu Sungai Tengah Regency (kg), 2019 and 2020 .....</i>	164
5.2.7	Luas Panen Tanaman Biofarmaka Menurut Jenis Tanaman di Kabupaten Hulu Sungai Tengah, 2017–2020 <i>Harvested Area of Medicinal Plants by Kind of Plant in Hulu Sungai Tengah Regency, 2017–2020.....</i>	166
5.2.8	Produksi Tanaman Biofarmaka Menurut Jenis Tanaman di Kabupaten Hulu Sungai Tengah, 2017–2020 <i>Production of Medicinal Plants by Kind of Plant in Hulu Sungai Tengah Regency, 2017–2020.....</i>	167
5.2.9	Luas Panen Tanaman Hias Menurut Kecamatan dan Jenis Tanaman di Kabupaten Hulu Sungai Tengah (m <sup>2</sup> ), 2019 and 2020 <i>Harvested Area of Ornamental Plants by Subdistrict and Kind of Plant in Hulu Sungai Tengah Regency (m<sup>2</sup>), 2019 and 2020 .....</i>	168
5.2.10	Produksi Tanaman Hias Menurut Kecamatan dan Jenis Tanaman di Kabupaten Hulu Sungai Tengah (tangkai), 2019 and 2020 <i>Production of Ornamental Plants by Subdistrict and Kind of Plant in Hulu Sungai Tengah Regency (stalks), 2019 and 2020 .....</i>	170
5.2.11	Luas Panen Tanaman Hias Menurut Jenis Tanaman di Kabupaten Hulu Sungai Tengah, 2018–2020 <i>Harvested Area of Ornamental Plants by Kind of Plant in Hulu Sungai Tengah Regency, 2018–2020.....</i>	172
5.2.12	Produksi Tanaman Hias Menurut Jenis Tanaman di Kabupaten Hulu Sungai Tengah, 2018–2020 <i>Production of Ornamental Plants by Kind of Plant in Hulu Sungai Tengah Regency, 2018–2020.....</i>	173
5.2.13	Produksi Buah-buahan Menurut Kecamatan dan Jenis Tanaman di Kabupaten Hulu Sungai Tengah (kuintal), 2019 and 2020 <i>Production of Fruits by Subdistrict and Kind of Plant in Hulu Sungai Tengah Regency (kuintal), 2019 and 2020.....</i>	174



5.2.14	Produksi Buah–Buahan dan Sayuran Tahunan Menurut Jenis Tanaman di Kabupaten Hulu Sungai Tengah (kuintal), 2018–2020 <i>Production of Annual Fruits and Vegetables by Kind of Plant in Hulu Sungai Tengah Regency (quintal), 2018–2020</i> .....	176
<b>5.3</b>	<b>PERKEBUNAN</b> <b>ESTATE CROPS</b>	
5.3.1	Luas Areal Tanaman Perkebunan Menurut Kecamatan dan Jenis Tanaman di Kabupaten Hulu Sungai Tengah (ha), 2019 dan 2020 <i>Planted Area of Estate Crops by Subdistrict and Type of Crops in Hulu Sungai Tengah Regency (ha), 2019 and 2020</i> .....	177
5.3.2	Produksi Perkebunan Menurut Kecamatan dan Jenis Tanaman di Kabupaten Hulu Sungai Tengah (ton), 2019 dan 2020 <i>Production of Estate by Subdistrict and Type of Crops in Hulu Sungai Tengah Regency (ton), 2019 and 2020</i> .....	180
<b>5.4</b>	<b>KEHUTANAN</b> <b>FORESTRY</b>	
5.4.1	Luas Kawasan Hutan dan Konservasi Perairan Menurut Kecamatan di Kabupaten Hulu Sungai Tengah (hektar), 2020 <i>Extent of Forest Area, inland Water, coastal, and Marine ecosystem by Subdistrict in Hulu Sungai Tengah Regency (hectare), 2020</i> .....	183
<b>5.5</b>	<b>PETERNAKAN</b> <b>LIVESTOCK</b>	
5.5.1	Populasi Ternak Menurut Kecamatan dan Jenis Ternak di Kabupaten Hulu Sungai Tengah (ekor), 2019 dan 2020 <i>Livestock Population by Subdistrict and Kind of Livestock in Hulu Sungai Tengah Regency (heads), 2019 and 2020</i> .....	185
5.5.2	Populasi Unggas Menurut Kecamatan dan Jenis Unggas di Kabupaten Hulu Sungai Tengah (ekor), 2019 dan 2020 <i>Poultry Population by Subdistrict and Kind of Poultry in Hulu Sungai Tengah Regency (heads), 2019 and 2020</i> .....	188
<b>5.6</b>	<b>PERIKANAN</b> <b>FISHERY</b>	
5.6.1	Produksi Perikanan Tangkap Menurut Kecamatan dan Subsektor di Kabupaten Hulu Sungai Tengah (ton), 2019 dan 2020	

	<i>Production of Fish Capture by Subdistrict and Subsector in Hulu Sungai Tengah Regency (ton), 2019 and 2020.....</i>	190
5.6.2	Produksi dan Nilai Produksi Perikanan Tangkap Menurut Jenis Ikan di Kabupaten Hulu Sungai Tengah, 2020 <i>Production and Its Value of Fish Capture by Type of Fish in Hulu Sungai Tengah Regency, 2020 .....</i>	191
5.6.3	Jumlah Perahu/Kapal Menurut Kecamatan dan Jenis Kapal di Kabupaten Hulu Sungai Tengah, 2020 <i>Number of Fishing Boats by Subdistrict and Type of Boat in Hulu Sungai Tengah Regency, 2020 .....</i>	192
5.6.4	Jumlah Alat Penangkap Ikan Menurut Jenis Alat di Kabupaten Hulu Sungai Tengah (unit), 2020 <i>Number of Fishing Tools by Its Type in Hulu Sungai Tengah Regency (unit), 2020.....</i>	193
5.6.5	Produksi Perikanan Budidaya Menurut Kecamatan dan Jenis Budidaya di Kabupaten Hulu Sungai Tengah (ton), 2020 <i>Production of Aquaculture by Subdistrict and Type of Aquaculture in Hulu Sungai Tengah Regency (ton), 2020 .....</i>	194
<b>6.</b>	<b>ENERGI/ENERGY</b>	
6.1	Daya Terpasang Menurut Tarif Listrik di Kabupaten Hulu Sungai Tengah (KVa), 2014-2020 <i>Installed Capacity by Type of Fare in Hulu Sungai Tengah Regency (KVa), 2014-2020 .....</i>	199
6.2	Jumlah Pelanggan, Total Daya Terpasang, dan Listrik Terjual Menurut Jenis Tarif di Kabupaten Hulu Sungai Tengah, 2020 <i>Number of Registered Electricity Costumers, Installed Capacity, and Electricity Sold by Type of Fare in Hulu Sungai Tengah Regency, 2020...</i>	200
6.3	Jumlah Pelanggan dan Air yang Disalurkan Menurut Kecamatan di Kabupaten Hulu Sungai Tengah, 2019 <i>Number of Customers and Distributed Water by Subdistrict in Hulu Sungai Tengah Regency, 2019 .....</i>	201
6.4	Jumlah Pelanggan, Air yang Disalurkan, dan Nilai Penjualan Menurut Jenis Pelanggan di Kabupaten Hulu Sungai Tengah, 2019 <i>Number of Customer, Distributed Clean Water, and Value by Type of Customers in Hulu Sungai Tengah Regency, 2019.....</i>	202

6.5	Jumlah Air yang Disalurkan dan Nilai Penjualan Menurut Bulan di Kabupaten Hulu Sungai Tengah, 2019 <i>Number of Distributed Clean Water and Value by Month in Hulu Sungai Tengah Regency, 2019</i> .....	203
6.6	Jumlah Stasiun Pengisian Bahan Bakar Umum (SPBU) Menurut Kecamatan di Kabupaten Hulu Sungai Tengah, 2018-2020 <i>Number of Gas Station by Subdistrict in Hulu Sungai Tengah Regency, 2018-2020</i> .....	204
<b>7.</b>	<b>PARIWISATA/TOURISM</b>	
7.1	Jumlah Hotel dan Akomodasi lain Menurut Kecamatan dan Jenis Akomodasi di Kabupaten Hulu Sungai Tengah, 2020 <i>Number of Hotel and Other Accomodations by Subdistrict and Type of Accomodations in Hulu Sungai Tengah Regency, 2020</i> .....	212
7.2	Jumlah Restoran/Rumah Makan Menurut Kecamatan di Kabupaten Hulu Sungai Tengah, 2016-2020 <i>Number of Restaurant by Subdistrict in Hulu Sungai Tengah Regency, 2016-2020</i> .....	213
7.3	Jumlah Wisatawan Asing dan Wisatawan Domestik Menurut Bulan di Kabupaten Hulu Sungai Tengah, 2020 <i>Number Foreign and Domestic Tourist by Month in Hulu Sungai Tengah Regency, 2020</i> .....	214
<b>8.</b>	<b>TRANSPORTASI DAN KOMUNIKASI/ TRANSPORTATION AND COMMUNICATION</b>	
<b>8.1</b>	<b>TRANSPORTASI TRANSPORTATION</b>	
8.1.1	Panjang Jalan Kabupaten Menurut Kecamatan dan Jenis Permukaan Jalan di Kabupaten Hulu Sungai Tengah (km), 2020 <i>Length of Regency Roads by Subdistrict and Type of Road Surface in Hulu Sungai Tengah Regency (km), 2020</i> .....	220
8.1.2	Panjang Jalan Kabupaten Menurut Kecamatan dan Kondisi Jalan di Kabupaten Hulu Sungai Tengah (km), 2020 <i>Length of Regency Roads by Subdistrict and Road Condition in Hulu Sungai Tengah Regency (km), 2020</i> .....	221

8.1.3	Jumlah Jembatan Menurut Jenis Jembatan di Kabupaten Hulu Sungai Tengah, 2019 dan 2020 <i>Number of Bridge by Type of Bridge in Hulu Sungai Tengah Regency, 2019 and 2020</i> .....	222
8.1.4	Jumlah Kendaraan Bermotor yang Membayar Pajak Menurut Jenis Kendaraan di Kabupaten Hulu Sungai Tengah, 2020 <i>Number of Registered Motor Vehicles that Pay Taxes by Type of Motor Vehicles in Hulu Sungai Tengah Regency, 2020</i> .....	223
<b>8.2</b>	<b>KOMUNIKASI</b> <b>COMMUNICATION</b>	
8.2.1	Jumlah Kantor Pos Pembantu Menurut Kecamatan di Kabupaten Hulu Sungai Tengah, 2016–2020 <i>Number of Post Offices Subsidiaries by Subdistrict in Hulu Sungai Tengah Regency, 2016–2020</i> .....	224
8.2.2	Jumlah Surat dan Paket yang Dikirim Menurut Kecamatan di Kabupaten Hulu Sungai Tengah, 2020 <i>Number of Sent Mail and Package by Subdistrict in Hulu Sungai Tengah Regency, 2020</i> .....	225
8.2.3	Jumlah Menara Telekomunikasi (BTS) di Kabupaten Hulu Sungai Tengah, 2018-2020 <i>Number of Telecommunication Tower (BTS) in Hulu Sungai Tengah Regency, 2018-2020</i> .....	226
<b>9.</b>	<b>KOPERASI DAN HARGA-HARGA/COOPERATIVE AND PRICES</b>	
9.1	Jumlah Koperasi Menurut Jenis Koperasi dan Kecamatan di Kabupaten Hulu Sungai Tengah, 2020 <i>Number of Cooperative by Kind of Cooperative and Subdistrict in Hulu Sungai Tengah Regency, 2020</i> .....	231
9.2	Indeks Harga Konsumen Menurut Bulan di Provinsi Kalimantan Selatan, Kotabaru, Tanjung, dan Kota Banjarmasin, 2020 <i>Consumer Price Index by Month in Kalimantan Selatan Province, Kotabaru, Tanjung, and Banjarmasin City, 2020</i> .....	232
9.3	Inflasi Menurut Bulan di Provinsi Kalimantan Selatan, Kotabaru, Tanjung, dan Kota Banjarmasin, 2020 <i>Inflation by Month in Kalimantan Selatan Province, Kotabaru, Tanjung, and Banjarmasin City, 2020</i> .....	233

9.4	Nilai Tukar Petani Menurut Bulan di Provinsi Kalimantan, 2018-2020 <i>Farmers' Terms of Trade by Month in Kalimantan Selatan Province, 2018-2020</i> .....	234
<b>10.</b>	<b>PENGELUARAN PENDUDUK/POPULATION EXPENDITURE</b>	
10.1	Rata-rata Pengeluaran per Kapita Sebulan Menurut Kelompok Komoditas (rupiah) di Kabupaten Hulu Sungai Tengah, 2019 dan 2020 <i>Monthly Average Expenditure per Capita by Commodity Group (rupiahs) in Hulu Sungai Tengah Regency, 2019 and 2020</i> .....	240
10.2	Persentase Pengeluaran per Kapita Sebulan Menurut Kelompok Komoditas di Kabupaten Hulu Sungai Tengah, 2019 dan 2020 <i>Percentage of Monthly Expenditure per Capita by Commodity Group in Hulu Sungai Tengah Regency, 2019 and 2020</i> .....	241
10.3	Persentase Penduduk Menurut Golongan Pengeluaran Per Kapita Sebulan di Kabupaten Hulu Sungai Tengah, 2017-2020 <i>Percentage of Population by Per Capita Spending Group a Month in Hulu Sungai Tengah Regency, 2017-2020</i> .....	242
<b>11.</b>	<b>PERDAGANGAN/TRADE</b>	
11.1	Jumlah Pasar Menurut Kecamatan di Kabupaten Hulu Sungai Tengah, 2016-2020 <i>Number of Market by Subdistrict in Hulu Sungai Tengah Regency, 2016-2020</i> .....	247
11.2	Jumlah Perizinan yang diterbitkan Menurut Jenis Perizinan dan Bulan di Kabupaten Hulu Sungai Tengah, 2020 <i>Number of Registration Published by Type and Month in Hulu Sungai Tengah Regency, 2020</i> .....	248
<b>12.</b>	<b>SISTEM NERACA REGIONAL/SYSTEM OF REGIONAL ACCOUNTS</b>	
12.1.	Produk Domestik Regional Bruto Atas Dasar Harga Berlaku Menurut Lapangan Usaha di Kabupaten Hulu Sungai Tengah (miliar rupiah), 2016–2020 <i>Gross Regional Domestic Product at Current Market Prices by Industry in Hulu Sungai Tengah Regency (billion rupiahs), 2016–2020</i> .....	255
12.2	Produk Domestik Regional Bruto Atas Dasar Harga Konstan 2010 Menurut Lapangan Usaha di Kabupaten Hulu Sungai Tengah (miliar rupiah), 2016–2020	

	<i>Gross Regional Domestic Product at 2010 Constant Market Prices by Industry in Hulu Sungai Tengah Regency (billion rupiahs), 2016–2020.</i>	257
12.3	Distribusi Persentase Produk Domestik Regional Bruto Atas Dasar Harga Berlaku Menurut Lapangan Usaha di Kabupaten Hulu Sungai Tengah, 2016–2020 <i>Percentage Distribution of Gross Regional Domestic Product at Current Market Prices by Industry in Hulu Sungai Tengah Regency, 2016–2020</i>	259
12.4	Laju Pertumbuhan Produk Domestik Regional Bruto Atas Dasar Harga Konstan 2010 Menurut Lapangan Usaha di Kabupaten Hulu Sungai Tengah (persen), 2017–2020 <i>Growth Rate of Gross Regional Domestic Product at 2010 Constant Market Prices by Industry in Hulu Sungai Tengah Regency (percent), 2017–2020</i> .....	261
12.5	Produk Domestik Regional Bruto Atas Dasar Harga Berlaku Menurut Jenis Pengeluaran di Kabupaten Hulu Sungai Tengah (miliar rupiah), 2015–2019 <i>Gross Regional Domestic Product at Current Market Prices by Type of Expenditure in Hulu Sungai Tengah Regency (billion rupiahs), 2015–2019</i> .....	263
12.6	Produk Domestik Regional Bruto Atas Dasar Harga Konstan 2010 Menurut Jenis Pengeluaran di Kabupaten Hulu Sungai Tengah (miliar rupiah), 2015–2019 <i>Gross Regional Domestic Product at 2010 Constant Market Prices by Type of Expenditure in Hulu Sungai Tengah Regency (billion rupiahs), 2015–2019</i> .....	264
<b>13.</b>	<b>PERBANDINGAN ANTAR KABUPATEN/ KOTA/ REGENCY/MUNICIPAL COMPARISON</b>	
13.1	Jumlah Penduduk Menurut Kabupaten/Kota di Provinsi Kalimantan Selatan, 2016–2020 <i>Population by Regency/Municipality in Kalimantan Selatan Province, 2016–2020</i> .....	269
13.2	Laju Pertumbuhan Produk Domestik Regional Bruto Atas Dasar Harga Konstan 2010 Menurut Kabupaten/Kota di Provinsi Kalimantan Selatan (persen), 2016–2020	

	<i>Rate of Growth of Gross Regional Domestic Products at Constant 2010 Prices by Regency/Municipality in Kalimantan Selatan Province (percent), 2016–2020.....</i>	270
13.3	Jumlah Penduduk Miskin Menurut Kabupaten/Kota di Provinsi Kalimantan Selatan (ribu), 2016–2020 <i>Number of Poor Population by Regency/Municipality in Kalimantan Selatan Province (thousand), 2016–2020 .....</i>	271
13.4	Indeks Pembangunan Manusia Menurut Kabupaten/Kota di Provinsi Kalimantan Selatan, 2016–2020 <i>Human Development Index by Regency/Municipality in Kalimantan Selatan Province, 2016–2020 .....</i>	272
13.5	Persentase Penduduk Miskin Menurut Kabupaten/Kota di Provinsi Kalimantan Selatan, 2016–2020 <i>Percentage of Poor People by Regency/Municipality in Kalimantan Selatan Province, 2016–2020.....</i>	273

## DAFTAR GAMBAR/LIST OF FIGURES

	Halaman Page	
2.1	Jumlah Desa/Kelurahan Menurut Kecamatan di Kabupaten Hulu Sungai Tengah, 2020 <i>Number of Villages by Subdistrict in Hulu Sungai Tengah Regency, 2020</i> .....	16
4.1	Persentase Penduduk Miskin di Kabupaten Hulu Sungai Tengah, 2010-2020 <i>Percentage of Poor People in Hulu Sungai Tengah Regency, 2010-2020</i> .....	61
7.1	Jumlah Wisatawan Menurut Bulan di Kabupaten Hulu Sungai Tengah, 2020 <i>Number of Tourist by Month in Hulu Sungai Tengah Regency, 2020</i> .....	211
10.1	Persentase Rata-rata Pengeluaran Per Kapita Sebulan Kelompok Makanan dan Bukan Makanan di Kabupaten Hulu Sungai Tengah, 2020 <i>Percentage of Average Expenditure Per Capita Per Month by Food Group and Non Food Group in Hulu Sungai Tengah Regency, 2019</i> .....	239





## PENJELASAN UMUM/EXPLANATORY NOTES

Tanda-tanda, satuan-satuan, dan lain-lainnya yang digunakan dalam publikasi ini adalah sebagai berikut:

*Symbols, measurement units, and acronyms which are used in this publication, are as follows:*

### 1. TANDA-TANDA/SYMBOLS

Data tidak tersedia/ <i>Data not available</i> .....	: ...
Tidak ada atau nol / <i>Null or zero</i> .....	: -
Data dapat diabaikan/ <i>Data negligible</i> .....	: 0
Tanda decimal/ <i>Decimal point</i> .....	: ,
Data tidak dapat ditampilkan/ <i>Not applicable</i> .....	: NA
Angka estimasi/ <i>Estimated figures</i> .....	: e
Angka diperbaiki/ <i>Revised figures</i> .....	: r
Angka sementara/ <i>Preliminary figures</i> .....	: x
Angka sangat sementara/ <i>Very preliminary figures</i> .....	: xx
Angka sangat sangat sementara/ <i>Very very preliminary figures</i> .....	: xxx

### 2. SATUAN/UNITS

barel/ <i>barrel</i> .....	: 158,99 liter/ <i>litres</i> = 1/6,2898 m <sup>3</sup>
hektar (ha)/ <i>hectare (ha)</i> .....	: 10 000 m <sup>2</sup>
kilometer (km)/ <i>kilometres (km)</i> .....	: 1 000 meter/ <i>meters (m)</i>
knot/ <i>knot</i> .....	: 1,8523 km/jam ( <i>km/hour</i> )
kuintal/ <i>quintal</i> .....	: 100 kg
KWh .....	: 1 000 Watt hour
MWh .....	: 1 000 KWh
liter (untuk beras)/ <i>litre (for rice)</i> .....	: 0,80 kg
MMSCF .....	: 1/35,3 m <sup>3</sup>
metrik ton (m.ton)/ <i>metric ton (m. ton)</i> .....	: 0,98421 long ton = 1 000 kg
ons/ <i>ounce</i> .....	: 28,31 gram/ <i>grams</i>
ton .....	: 1 000 kg

Satuan lain: buah, dus, butir, helai/lembar, kaleng, batang, pulsa, ton kilometer (ton-km), jam, menit, persen (%).

*Other units: unit, pack, pieces, sheet, tin, pulse, ton-kilometres(ton-km), hour, minute, percent (%).*

Perbedaan angka di belakang koma disebabkan oleh pembulatan angka.

*The difference in decimal numbers is caused by rounding.*



## DAFTAR SINGKATAN/ LIST OF ABBREVIATIONS

SI	: Stasiun Iklim
SIMPK	: Stasiun Meteorologi Pertanian Khusus
t.t	: Tempat tidur
BCG	: Bacillus Calmette Guerin
DPT	: Difteri, Pertusis, Tetanus
TT	: Tetanus Toxoid
IOT	: Industri Obat Tradisional/ <i>Traditional Medicine Industry</i>
IKOT	: Industri Kecil Obat Tradisional/ <i>Traditional Medicine Small</i>
Alkes	: Alat kesehatan/ <i>Health Kits</i>
PKRT	: Perbekalan Kesehatan Rumah tangga/ <i>Household Health Logistics</i>
Kompl	: Komplemen/ <i>Complement</i>
IRTP	: Industri Pangan Produksi Rumah Tangga/ <i>Foods Home Industry</i>
PBF	: Pedagang Besar Farmasi/ <i>Pharmacy Whole-seller</i>
GFK	: Gudang Farmasi Kab/Kota/Regency/ <i>Municipality Pharmacy Warehouse</i>
RB	: Rumah Bersalin/ <i>Delivery House</i>
Pustu	: Puskesmas pembantu/ <i>Auxiliary Public Health Center</i>
BP	: Balai Pengobatan/ <i>Polyclinic</i>
TPS	: Tempat Pembuangan Sementara/ <i>landfill</i>
Jamkesmas	: Jaminan kesehatan masyarakat miskin/ <i>Poor public health insurance</i>
PJKMU	: Program Jaminan Kesehatan Masyarakat Umum
SIUP	: Surat Ijin Usaha Perdagangan/ <i>Trading Permission Letter</i>
TDP	: Tanda Daftar Perusahaan/ <i>Company Registration Identity</i>
API	: Angka Pengenal Importir/ <i>Importer's Identity Number</i>



## Statistik Kunci, 2018–2020 Key Statistics, 2018–2020

Rincian/Description	Satuan/Unit	2018	2019	2020
(1)	(2)	(3)	(4)	(5)
<b>SOSIAL/SOCIAL</b>				
Penduduk <sup>1</sup> /Population <sup>1</sup>	jiwa/person	269 384	272 419	258 721
Angka Harapan Hidup <sup>1-e</sup> /Life Expectancy Rate <sup>1</sup>	tahun/years	65,54	65,82	66,01
Angka Melek Huruf Usia 15+ /Literacy Rate Aged 15+	%	98,89	98,62	98,20
Tingkat Partisipasi Angkatan Kerja -TPAK <sup>2,3</sup> Labour Force Participation Rate-LFPR <sup>2,3</sup>	%	74,85	70,47	71,15
Tingkat Pengangguran Terbuka-TPT <sup>2</sup> Unemployment Rate-UR <sup>2</sup>	%	3,63	2,96	3,90
Penduduk Miskin <sup>4</sup> /Poor People <sup>4</sup>	ribu/thousand	16,14	16,10	15,47
Persentase Penduduk Miskin <sup>4</sup> Percentage of Poor People <sup>4</sup>	%	6,01	5,93	5,64
Indeks Pembangunan Manusia-IPM <sup>5</sup> Human Development Index <sup>5</sup>	–	68,32	68,80	68,84
<b>EKONOMI/ECONOMIC</b>				
Produk Domestik Regional Bruto (PDRB) Harga Berlaku <sup>6</sup> Gross Regional Domestic Bruto (GRDP) at Current Price <sup>6</sup>	miliar rupiah billion rupiahs	6 579,34	7 040,47	7 054,45
Laju Pertumbuhan Ekonomi <sup>7</sup> /Economic Growth <sup>7</sup>	%	5,16	4,78	-1,01

- Catatan/Notes: <sup>1</sup> Jumlah penduduk tahun 2018–2019 merupakan Hasil proyeksi penduduk Indonesia 2010–2035 (pertengahan tahun/Juni)/The population for 2018–2019 is result of Indonesia population prjection 2010–2035 (mid year/June)  
Jumlah penduduk tahun 2020 merupakan Hasil SP2020 (September)/The population for 2020 is result of the 2020 Population Census (September)
- <sup>2</sup> Kondisi Agustus/Condition at August
- <sup>3</sup> Menggunakan penimbang hasil proyeksi penduduk tahun 2010–2035/Weighted by the 2010–2035 population projection
- <sup>4</sup> Kondisi Maret/Condition at March
- <sup>5</sup> Sejak tahun 2010, IPM dihitung dengan metode baru. Komponen IPM metode baru adalah angka harapan hidup saat lahir, harapan lama sekolah, rata-rata lama sekolah, dan pengeluaran per kapita/Since 2010, HDI is calculated using new method. New HDI component are life expectancy at birth, expected years of schooling, means years of schooling, and expenditure per capita
- <sup>6</sup> Mulai tahun 2010 mengadopsi System of National Account 2008 (SNA 2008)/Since 2010 is in line with System of National Account 2008 (SNA 2008)
- <sup>7</sup> Menggunakan tahun dasar 2010 (2010=100)/Using 2010 base year (2010=100)



# B A B 1

Chapter One

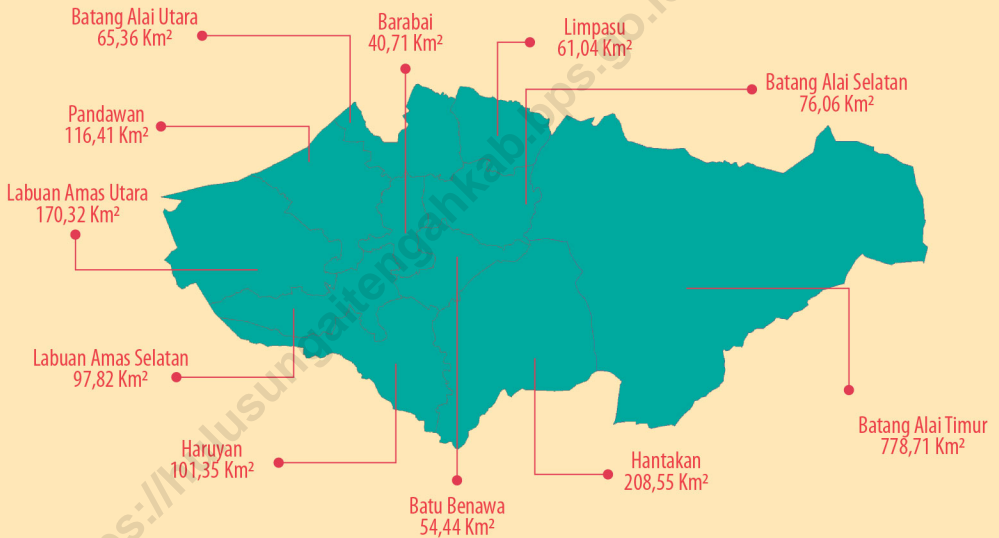
GEOGRAFI | Geography  
DAN IKLIM | and Climate

## KONDISI GEOGRAFIS KABUPATEN HULU SUNGAI TENGAH

Geography Condition of Hulu Sungai Tengah Regency

### LUAS WILAYAH MENURUT KECAMATAN

Area by Subdistrict



## LUAS WILAYAH

KABUPATEN HULU SUNGAI TENGAH

Total Area of Hulu Sungai Tengah Regency

**1.770,77**  
**KM<sup>2</sup> / square.km**

## BATANG ALAI TIMUR



Kecamatan Batang Alai Timur adalah kecamatan terluas dengan luas wilayah 778,71 km<sup>2</sup>

*Batang Alai Timur Subdistrict is the widest subdistrict with an area of 778.71 square.km*

## BARABAI

Kecamatan Barabai adalah kecamatan terkecil dengan luas wilayah 40,71 km<sup>2</sup>  
*Barabai Subdistrict is the smallest subdistrict with an area of 40.71 square.km*







**PENJELASAN TEKNIS**

1. **Iklim** didefinisikan sebagai keragaman keadaan fisik atmosfer, dan perubahan iklim didefinisikan sebagai perubahan pada iklim yang dipengaruhi langsung atau tidak langsung oleh aktivitas manusia yang merubah komposisi atmosfer, yang akan memperbesar keragaman iklim teramati pada periode yang cukup panjang. Secara statistik, perubahan iklim adalah perubahan unsur-unsurnya yang mempunyai kecenderungan naik atau turun secara nyata yang menyertai keragaman harian, musiman, maupun siklus.
2. **Suhu** adalah derajat panas suatu benda yang menyatakan panas dinginnya benda tersebut. Suhu udara/ temperature udara permukaan sendiri merupakan suhu udara bebas pada ketinggian antara 1,20 – 1,25 meter dari permukaan tanah.
3. **Kelembaban Udara** menggambarkan tentang kandungan air di udara yang dapat dinyatakan sebagai kelembapan mutlak, kelembaban nisbi (relatif) maupun defisit tekanan uap air. Kelembaban mutlak adalah kandungan uap air per satuan volume. kelembaban nisbi membandingkan antara kandungan tekanan uap air

**TECHNICAL NOTES**

1. **Climate** variability defined as the physical state of the atmosphere, and climate change is defined as the change in climate that is influenced directly or indirectly by human activities are changing atmospheric composition, which would enlarge the observed climate variability at a sufficiently long period. Statistically, climate change is the change in the elements that have a tendency to rise or fall significantly that accompany the daily variability, and seasonal cycles.
2. **Temperature** is the degree of heat of an object that states the cold heat of the object. Air temperature / surface air temperature itself is a free air temperature at a height of between 1.20 to 1.25 meters from the ground.
3. **Air humidity** describes the content of water in the air that can be expressed as absolute humidity, relative humidity (relative) and water vapor pressure deficit. Absolute humidity is the moisture content per unit volume. relative humidity, comparing the content of the actual water vapor pressure to the saturated state and is expressed in percent (%).

aktual dengan keadaan jenuhnya dan dinyatakan dalam persen (%).

4. **Curah hujan** adalah jumlah presipitasi atau endapan yang turun dari awan-awan hujan ke permukaan pada suatu daerah tertentu, dan diukur dengan alat-alat pengukur curah hujan demi kepentingan data synop dan klimatologi.
  5. **Lamanya penyinaran matahari** adalah lamanya matahari bersinar yang sampai ke permukaan bumi (dimana alat tersebut terpasang) selama periode sehari dan diukur dalam satuan jam atau ditulis satuan persen dalam panjang.
  6. **Satu hari hujan** ialah periode selama 24 jam terkumpul curah hujan setinggi 0,5 mm atau lebih. Apabila kurang dari ketentuan tersebut, maka hari hujan dianggap nol meskipun curah hujan tetap diperhitungkan.
4. **Rainfall** is the amount of precipitation or precipitate fall from rain clouds to the surface in a particular area, and measured by means of measuring rainfall in the interests of data Synop and climatology.
  5. **The duration of solar radiation** is the length of sun shining through the surface of the earth (where the unit is installed) over a period of a day and is measured in hours or written unit per cent in the long.
  6. **A rainy day** is a period of 24 hours accumulated rainfall as high as 0.5 mm or more. If the lack of such provision, the rainy day is considered zero even though the rainfall still be calculated.

**ULASAN**

Secara geografis, Kabupaten Hulu Sungai Tengah berbatasan dengan Kabupaten Hulu Sungai Utara dan Kabupaten Balangan disebelah utara; Kabupaten Kotabaru disebelah timur; Kabupaten Hulu Sungai Selatan disebelah selatan; dan Kabupaten Hulu Sungai Utara dan Kabupaten Hulu Sungai Selatan disebelah barat. Kabupaten Hulu Sungai Tengah memiliki luas wilayah 1.770,77 km<sup>2</sup> atau 177.077 hektar.

Jarak antara Ibukota Kabupaten ke Ibukota Kecamatan:

1. Barabai-Haruyan: 16,2 km
2. Barabai-Pagat : 7,2 km
3. Barabai-Hantakan : 12,5 km
4. Barabai-Birayang : 9,5 km
5. Barabai-Tandilang : 28,4 km
6. Barabai-Barabai Utara : 1,2 km
7. Barabai-P. H. Timur : 8,9 km
8. Barabai-Kasarangan : 11,8 km
9. Barabai-Pandawan : 4,5 km
10. Barabai-Ilung : 10,3 km
11. Barabai-Limpasu : 19,0 km

Sepanjang tahun 2019 (data tahun 2020 tidak tersedia) rata-rata kelembaban udara berkisar antara 77,4 persen sampai dengan 87,8 persen. Sedangkan rata-rata suhu udara berkisar antara 27,2°C-28,0°C.

Dilihat dari jumlah hari hujan per bulan selama 2020, hujan paling sering terjadi di bulan november dengan 24 hari hujan. Sementara hari hujan paling sedikit terjadi pada bulan agustus dengan 14 hari hujan.

**DESCRIPTION**

*Geographically, Hulu Sungai Tengah Regency bordered on the north by Hulu Sungai Utara Regency and Balangan Regency; on the east by Kotabaru Regency; on the south by Hulu Sungai Selatan Regency; and on the west by Hulu Sungai Utara Regency and Hulu Sungai Selatan Regency. Total area of Hulu Sungai Tengah Regency is 1,770.77 km<sup>2</sup> or 177,077 hectares.*

*Distance between Regency Capital to Subdistrict Capital:*

1. Barabai-Haruyan: 16.2 km
2. Barabai-Pagat : 7.2 km
3. Barabai-Hantakan : 12.5 km
4. Barabai-Birayang : 9.5 km
5. Barabai-Tandilang : 28.4 km
6. Barabai-Barabai Utara : 1.2 km
7. Barabai-P.H. Timur : 8.9 km
8. Barabai-Kasarangan : 11.8 km
9. Barabai-Pandawan : 4.5 km
10. Barabai-Ilung : 10.3 km
11. Barabai-Limpasu : 19.0 km

*During 2019 (data for 2020 is not available) the Relative Humidity in Hulu Sungai Tengah averagely varied between 77.4 percent to 87.8 percent. While the average of temperature was between 27.2°C to 28.0°C.*

*During 2020 the highest rainy days happened in november where rain fell for 24 days. The lowest rainy day happened in august where only for 14 day during the month.*

## 1.1 KEADAAN GEOGRAFI GEOGRAPHY CONDITION

**Tabel**  
**Table** 1.1.1 **Luas Daerah dan Jumlah Pulau Menurut Kecamatan di Kabupaten Hulu Sungai Tengah, 2020**  
**Total Area and Number of Islands by Subdistrict in Hulu Sungai Tengah Regency, 2020**

Kecamatan Subdistrict	Ibukota Kecamatan Capital of Subdistrict	Luas Total Area (km <sup>2</sup> /sq.km)
(1)	(2)	(3)
Haruyan	Haruyan	101,35
Batu Benawa	Pagat	54,44
Hantakan	Hantakan	208,55
Batang Alai Selatan	Birayang	76,06
Batang Alai Timur	Tandilang	778,71
Barabai	Barabai Utara	40,71
Labuan Amas Selatan	Pantai Hambawang Timur	97,82
Labuan Amas Utara	Kasarangan	170,32
Pandawan	Pandawan	116,41
Batang Alai Utara	Ilung	65,36
Limpasu	Limpasu	61,04
<b>Hulu Sungai Tengah</b>	<b>Barabai</b>	<b>1 770,77</b>

Lanjutan Tabel/*Continued Table 1.1.1*

Kecamatan <i>Subdistrict</i>	Persentase terhadap Luas Kabupaten/ Kota <i>Percentage to Regency/Municipal Area</i>	Jumlah Pulau <i>Number of Islands</i>
(1)	(4)	(5)
Haruyan	5,72	...
Batu Benawa	3,07	...
Hantakan	11,78	...
Batang Alai Selatan	4,30	...
Batang Alai Timur	43,98	...
Barabai	2,30	...
Labuan Amas Selatan	5,52	...
Labuan Amas Utara	9,62	...
Pandawan	6,57	...
Batang Alai Utara	3,69	...
Limpasu	3,45	...
<b>Hulu Sungai Tengah</b>	<b>100,00</b>	...

Sumber/*Source*: Bagian Tata Pemerintahan, Sekretariat Daerah Kabupaten Hulu Sungai Tengah/*Governance Section, Regional Secretariat of Hulu Sungai Tengah Regency*

**Tabel** 1.1.2 **Tinggi Wilayah dan Jarak ke Ibukota Kabupaten Menurut Kecamatan di Kabupaten Hulu Sungai Tengah, 2020**  
**Altitude and Distance to the Capital of Regency by Subdistrict in Hulu Sungai Tengah Regency, 2020**

Kecamatan Subdistrict	Tinggi Wilayah (mdpl) Altitude (m a.s.l)	Jarak ke Ibukota Kabupaten/Kota Distance to the Capital of Regency/ Municipality
(1)	(2)	(3)
Haruyan	24,08	16,2
Batu Benawa	33,70	7,2
Hantakan	50,36	12,5
Batang Alai Selatan	27,11	9,5
Batang Alai Timur	96,76	28,4
Barabai	15,48	1,2
Labuan Amas Selatan	16,27	8,9
Labuan Amas Utara	11,19	11,8
Pandawan	20,32	4,5
Batang Alai Utara	22,68	10,3
Limpasu	16,27	19,0

Sumber/Source: Badan Perencanaan Pembangunan, Penelitian, dan Pengembangan Daerah Kab. Hulu Sungai Tengah/Regional Development Planning Agency of Hulu Sungai Tengah Regency

## 1.2 KEADAAN IKLIM CLIMATE CONDITION

**Tabel** 1.2.1 **Pengamatan Unsur Iklim Menurut Bulan di Kabupaten Hulu Sungai Tengah, 2020**  
*Table* 1.2.1 **Observation of Climate Elements By Months at Hulu Sungai Tengah Regency, 2020**

Bulan Month	Suhu/Temperature (°C)			Kelembaban/Humidity(%)		
	Minimum	Rata-rata Average	Maksimum Maximum	Minimum	Rata-rata Average	Maksimum Maximum
(1)	(2)	(3)	(4)	(5)	(6)	(7)
Januari/January	...	...	...	...	...	...
Februari/February	...	...	...	...	...	...
Maret/March	...	...	...	...	...	...
April/April	...	...	...	...	...	...
Mei/May	...	...	...	...	...	...
Juni/June	...	...	...	...	...	...
Juli/July	...	...	...	...	...	...
Agustus/August	...	...	...	...	...	...
September/September	...	...	...	...	...	...
Oktober/October	...	...	...	...	...	...
November/November	...	...	...	...	...	...
Desember/December	...	...	...	...	...	...



Lanjutan Tabel/*Continued Table 1.2.1*

<b>Bulan Month</b>	<b>Jumlah Curah Hujan Number of Precipitation (mm)</b>	<b>Jumlah Hari Hujan (hari) Number of Rainy Days (day)</b>	<b>Penyinaran Matahari Duration of Sunshine (%)</b>
(1)	(8)	(9)	(10)
Januari/ <i>January</i>	457,0	23	...
Februari/ <i>February</i>	417,0	18	...
Maret/ <i>March</i>	247,0	17	...
April/ <i>April</i>	209,0	17	...
Mei/ <i>May</i>	384,0	17	...
Juni/ <i>June</i>	133,0	17	...
Juli/ <i>July</i>	118,0	16	...
Agustus/ <i>August</i>	182,0	14	...
September/ <i>September</i>	141,0	16	...
Oktober/ <i>October</i>	158,0	19	...
November/ <i>November</i>	300,0	24	...
Desember/ <i>December</i>	240,3	22	...

Catatan/*Note*: Data suhu, kelembaban, penyinaran matahari tidak tersedia karena alat pengukuran rusak/*Temperature, humidity, and duration of sunshine sdata are not available because the measuring instrument is faulty*

Sumber/*Source*: Stasiun Klimatologi Klas I Banjarbaru/*Climatological Station Class I Banjarbaru*

**WILAYAH ADMINISTRATIF**  
*Administrative Area*


**11**  
Kecamatan  
*Subdistrict*

**161**  
Desa  
*Villages*

**8**  
Kelurahan  
*Kelurahan*

**JUMLAH ANGGOTA DPRD**  
**(DEWAN PERWAKILAN RAKYAT DAERAH), 2020**  
*Number of Members of the Regional House of Representatives, 2020*

**24** ORANG  
LAKI-LAKI  
*Male*



**6** ORANG  
PEREMPUAN  
*Female*



**JUMLAH**  
PEGAWAI NEGERI SIPIL (PNS), 2020  
*Number of Civil Servants, 2020*  
**3.739** ORANG

3.739 orang PNS terdiri atas :  
3,739 civil servants consisting of :



**1.729** Orang  
Perempuan/*Female*



**2.010** Orang  
Laki-laki/*Male*



## PENJELASAN TEKNIS

1. **Anggota Dewan Perwakilan Rakyat Daerah (DPRD)** dipilih melalui pemilihan umum (pemilu) dan dilantik dalam masa jabatan lima tahun.
2. Susunan pemerintahan Republik Indonesia periode 2014–2019 terdiri dari presiden, wakil presiden, lembaga tinggi negara, kementerian, setingkat menteri, dan Lembaga Pemerintahan Non Kementerian (LPNK).
3. **Lembaga tinggi negara** terdiri dari Majelis Permusyawaratan Rakyat (MPR), Dewan Perwakilan Rakyat (DPR), Badan Pemeriksa Keuangan (BPK), dan Mahkamah Agung (MA), Dewan Perwakilan Daerah (DPD), Mahkamah Konstitusi (MK), dan Komisi Yudisial (KY).
4. **Desa** adalah desa dan desa adat atau yang disebut dengan nama lain, selanjutnya disebut Desa adalah kesatuan masyarakat hukum yang memiliki batas wilayah yang berwenang untuk mengatur dan mengurus urusan pemerintahan, kepentingan masyarakat setempat berdasarkan prakarsa masyarakat, hak asal usul, dan/atau hak tradisional yang diakui dan dihormati dalam system Pemerintahan Negara Kesatuan Republik Indonesia

## TECHNICAL NOTES

1. **Regional House of Representatives (DPRD)** members are elected through a general election and appointed for a five-years membership.
2. *The government structure of the Republic of Indonesia period 2009–2014 consists of president, vice president, state supreme agencies, ministries, ministerial level institutions, and non-ministerial institutions.*
3. **State supreme agencies** consist of *The People's Consultative Assembly, The House of Representative, The Audit Board of the Republic of Indonesia, Supreme Court, Local Councils, Constitutional Court, and Judicial Commission.*
4. **Village** is village and custom village or that is called by other terms, hereinafter referred to as the village is the unity of the legal community who have territorial boundaries that are authorized to regulate and manage government affairs, the interest of local communities based on community initiatives, the origin and local customs that are acknowledged and respected within the unitary System of Government Republic of Indonesia (Law No. 6 Year 2014 about Village).

(Undang-Undang Nomor 6 Tahun 2014 tentang Desa).

5. **Kelurahan** adalah suatu wilayah yang dipimpin oleh seorang Lurah sebagai perangkat daerah kabupaten dan atau daerah kota di bawah kecamatan (Undang-Undang No. 32 Tahun 2004 tentang Pemerintahan Daerah).
5. **Sub-district** is an area that is led by a sub-district head (Lurah) as an apparatus of regency and or city under the district (Law No. 32 Year 2004 about Local Governmental).
6. **Pegawai negeri sipil (PNS)** adalah setiap warga negara Republik Indonesia yang telah memenuhi syarat yang ditentukan, diangkat oleh pejabat yang berwenang dan disertai tugas dalam jabatan negeri, atau disertai tugas negara lainnya, dan digaji berdasarkan peraturan perundang-undangan yang berlaku. PNS terdiri dari PNS pusat dan PNS daerah.
6. **Civil servants (PNS)** is every citizen of the Republic of Indonesia which have been determined eligible, be appointed by the competent authority and assigned the task in a country office, or charge of any other country, and are paid based on legislation and regulations. PNS consists of the central and regional civil servants.

**ULASAN****DESCRIPTION****2.1 Wilayah Administratif**

Kabupaten Hulu Sungai Tengah terdiri dari 11 kecamatan, dengan 161 desa dan 8 kelurahan. Ibukota Kabupaten terletak di Kecamatan Barabai.

**2.2 Dewan Perwakilan Rakyat Daerah**

Tahun 2020 terdapat 10 Partai Politik di DPRD Kabupaten Hulu Sungai Tengah, dengan jumlah Anggota Legislatif sebanyak 30 orang, terdiri dari 24 orang laki-laki dan 6 orang perempuan.

**2.3 Sumber Daya Manusia**

Berdasarkan data Badan Kepegawaian Daerah dan Pengembangan Sumber Daya Manusia Kabupaten Hulu Sungai Tengah. Pada Tahun 2020, jumlah PNS di Pemerintahan Daerah Kabupaten Hulu Sungai Tengah sebanyak 3.739 orang yang terdiri dari 1.729 orang PNS laki-laki dan 2.010 orang PNS perempuan.

**2.4 Keuangan Daerah**

Realisasi pendapatan rutin Kabupaten Hulu Sungai Tengah pada tahun 2020 sebesar 1.027.918.187,26 (ribu rupiah). Belanja daerah Kabupaten Hulu Sungai Tengah tahun 2020 sebesar 1.038.550.339,01 (ribu rupiah).

**2.1 Administrative Area**

*Hulu Sungai Tengah Regency divided into 11 subdistricts, with 161 villages and 8 kelurahan. The capital of the regency is located in Barabai Subdistrict.*

**2.2 The Regional House of Representative**

*In 2020 there was 10 political parties on the Regional House of Representatives of Hulu Sungai Tengah with 30 members consisting of 24 members were men and 6 members were women.*

**2.3 Human Resources**

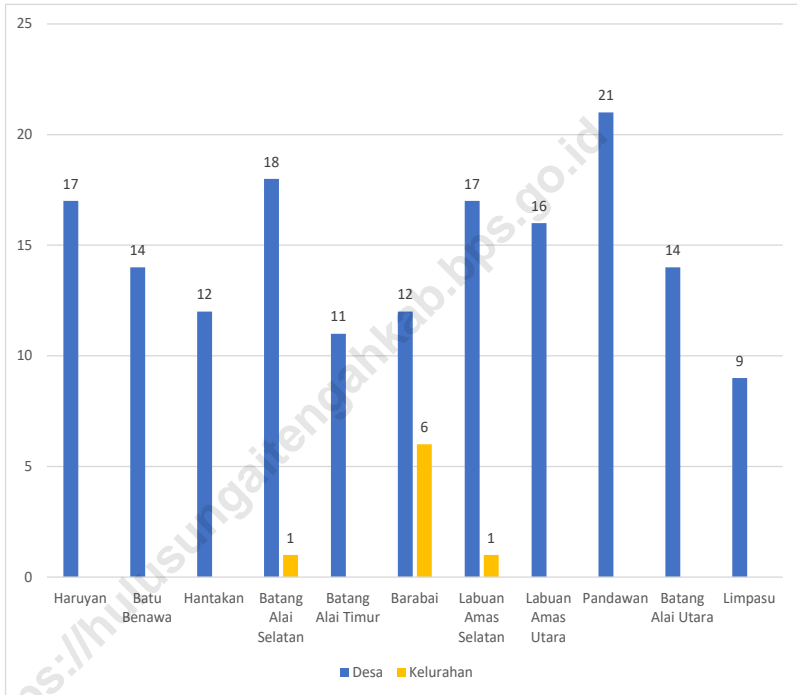
*According to data Regional Civil Service Agency and Human Resource Development of Hulu Sungai Tengah Regency. In 2020, the number of civil servants in Hulu Sungai Tengah Regency Government has reached as many as 3,739 people, Consisting of 1,729 male civil servants and 2,010 female civil servants.*

**2.4 Regional Finance**

*Hulu Sungai Tengah Regency routine revenue realization in 2020 amounted to 1,027,918,187.26 (thousand rupiahs). Expenditure of Hulu Sungai Tengah Regency in 2020 amounted to 1,038,550,339.01(thousand rupiahs).*

**Gambar** 2.1  
**Figures**

**Jumlah Desa/Kelurahan Menurut Kecamatan di Kabupaten Hulu Sungai Tengah, 2020**  
**Number of Villages by Subdistrict in Hulu Sungai Tengah Regency, 2020**



Sumber/Source : Peraturan Kepala Badan Pusat Statistik Nomor 1 Tahun 2020 Tanggal 5 Februari 2020 tentang Perubahan Atas Peraturan Kepala Badan Pusat Statistik Nomor 3 Tahun 2019 tentang Kode dan Nama Wilayah Kerja Statistik Tahun 2019/*Chief Statistician Regulation Number 1/2020, February 5 2020, as a revision of Chief Statistician Regulation Number 3 of 2019 on Code and Name of Regional Level of Data Collection.*

## 2.1 WILAYAH ADMINISTRATIF ADMINISTRATIVE AREA

**Tabel 2.1.1** Jumlah Desa<sup>1</sup>/Kelurahan Menurut Kecamatan di Kabupaten Hulu Sungai Tengah, 2016-2020  
**Table** *Number of Villages<sup>1</sup>/Kelurahan by Subdistrict in Hulu Sungai Tengah Regency, 2016-2020*

Kecamatan Subdistrict	2016	2017	2018	2019	2020
(1)	(2)	(3)	(4)	(5)	(6)
Haruyan	17	17	17	17	17
Batu Benawa	14	14	14	14	14
Hantakan	12	12	12	12	12
Batang Alai Selatan	19	19	19	19	19
Batang Alai Timur	11	11	11	11	11
Barabai	18	18	18	18	18
Labuan Amas Selatan	18	18	18	18	18
Labuan Amas Utara	16	16	16	16	16
Pandawan	21	21	21	21	21
Batang Alai Utara	14	14	14	14	14
Limpasu	9	9	9	9	9
<b>Hulu Sungai Tengah</b>	<b>169</b>	<b>169</b>	<b>169</b>	<b>169</b>	<b>169</b>

Catatan/Note: <sup>1</sup>Termasuk Unit Permukiman Transmigrasi (UPT)/Include Transmigration Settlement Unit

Sumber/Source: Peraturan Kepala Badan Pusat Statistik Nomor 1 Tahun 2020 Tanggal 5 Februari 2020 tentang Perubahan Atas Peraturan Kepala Badan Pusat Statistik Nomor 3 Tahun 2019 tentang Kode dan Nama Wilayah Kerja Statistik Tahun 2019/Chief Statistician Regulation Number 1/2020, February 5 2020, as a revision of Chief Statistician Regulation Number 3 of 2019 on Code and Name of Regional Level of Data Collection.



## 2.2 DEWAN PERWAKILAN RAKYAT DAERAH REGIONAL HOUSE OF REPRESENTATIVE

**Tabel** 2.2.1 **Jumlah Anggota Dewan Perwakilan Rakyat Daerah Menurut Partai Politik dan Jenis Kelamin di Kabupaten Hulu Sungai Tengah, 2020**  
*Number of Regional House of Representatives's Members by Political Parties and Sex in Hulu Sungai Tengah Regency 2020*

Partai Politik Political Parties	Laki-laki Male	Perempuan Female	Jumlah Total
(1)	(2)	(3)	(4)
GERINDRA	7	1	8
GOLKAR	5	1	6
NASDEM	3	1	4
PAN	1	-	1
PARTAI BERKARYA	1	-	1
PBB	1	-	1
PDIP	2	-	2
PKPI	-	1	1
PKS	1	2	3
PPP	3	-	3
<b>Jumlah/Total</b>	<b>24</b>	<b>6</b>	<b>30</b>

Sumber/Source: Sekretariat DPRD Kabupaten Hulu Sungai Tengah/ Secretariat of Legislative Council of Hulu Sungai Tengah Regency

## 2.3 SUMBER DAYA MANUSIA HUMAN RESOURCES

**Tabel 2.3.1** Jumlah Pegawai Negeri Sipil Menurut Jabatan dan Jenis Kelamin di Kabupaten Hulu Sungai Tengah, Desember 2019 dan Desember 2020  
*Number of Civil Servants by Occupation and Sex in Hulu Sungai Tengah Regency, December 2019 dan December 2020*

Jabatan Occupation	2019			2020		
	Laki-laki Male	Perempuan Female	Jumlah Total	Laki-laki Male	Perempuan Female	Jumlah Total
(1)	(2)	(3)	(4)	(5)	(7)	(8)
<b>Fungsional Tertentu</b> <i>Specific Functional</i>	1 134	1 765	2 899	1 050	1 657	2 707
<b>Fungsional Umum</b> <i>Staf General Functional</i>	410	179	589	376	163	539
<b>Struktural/Structural</b>	335	209	544	303	190	493
Eselon V/5th Echelon	-	-	-	-	-	-
Eselon IV/4th Echelon	210	185	395	192	169	361
Eselon III/3rd Echelon	101	22	123	90	19	109
Eselon II/2nd Echelon	24	2	26	21	2	23
Eselon I/1st Echelon	-	-	-	-	-	-
<b>Jumlah/Total</b>	<b>1 879</b>	<b>2 153</b>	<b>4 032</b>	<b>1 729</b>	<b>2 010</b>	<b>3 739</b>

Sumber/Source: Badan Kepegawaian Daerah dan Pengembangan Sumber Daya Manusia Kabupaten Hulu Sungai Tengah/*Regional Civil Service Agency and Human Resource Development of Hulu Sungai Tengah Regency*

**Tabel**  
**Table** 2.3.2

**Jumlah Pegawai Negeri Sipil Menurut Tingkat Pendidikan dan Jenis Kelamin di Kabupaten Hulu Sungai Tengah, Desember 2019 dan Desember 2020**  
**Number of Civil Servants by Educational Level and Sex in Hulu Sungai Tengah Regency, Desember 2019 dan Desember 2020**

Tingkat Pendidikan <i>Educational Level</i>	2019			2020		
	Laki-laki <i>Male</i>	Perempuan <i>Female</i>	Jumlah <i>Total</i>	Laki-laki <i>Male</i>	Perempuan <i>Female</i>	Jumlah <i>Total</i>
(1)	(2)	(3)	(4)	(5)	(6)	(7)
Sampai dengan SD <i>Up to Primary School</i>	28	3	31	21	3	24
SMP/Sederajat <i>General Vocational Junior High School</i>	53	-	53	44	-	44
SMA/Sederajat <i>General/Vocational Senior High School</i>	503	323	826	423	253	676
Diploma I, II/Akta I, II <i>Diploma I, II/Akta I, II</i>	202	239	441	166	192	358
Diploma III/Akta III/ Sarjana Muda <i>Diploma III/Akta III/ Bachelor</i>	166	443	609	167	436	603
Tingkat Sarjana/ Doktor/Ph.D <i>University Graduates</i>	927	1 145	2 072	908	1 126	2 034
<b>Jumlah/Total</b>	<b>1 879</b>	<b>2 153</b>	<b>4 032</b>	<b>1 729</b>	<b>2 010</b>	<b>3 739</b>

Sumber/Source: Badan Kepegawaian Daerah dan Pengembangan Sumber Daya Manusia Kabupaten Hulu Sungai Tengah/*Regional Civil Service Agency and Human Resource Development of Hulu Sungai Tengah Regency*

**Tabel**  
**Table** 2.3.3

**Jumlah Pegawai Negeri Sipil Menurut Tingkat  
Kepangkatan dan Jenis Kelamin di Kabupaten Hulu  
Sungai Tengah, Desember 2019 dan Desember 2020**  
*Number of Civil Servants by Hierarchy and Sex in Hulu  
Sungai Tengah Regency, Desember 2019 dan Desember  
2020*

Pangkat/Golongan/Ruang Hierarchy	2019			2020		
	Laki-laki Male	Perempuan Female	Jumlah Total	Laki-laki Male	Perempuan Female	Jumlah Total
(1)	(2)	(3)	(4)	(5)	(6)	(7)
1. I/A (Juru Muda)	-	-	-	-	-	-
2. I/B (Juru Muda Tingkat I)	8	1	9	7	1	8
3. I/C (Juru)	13	2	15	7	1	8
4. I/D (Juru Tingkat I)	18	-	18	20	1	21
<b>Golongan I/Range I</b>	<b>39</b>	<b>3</b>	<b>42</b>	<b>34</b>	<b>3</b>	<b>37</b>
5. II/A (Pengatur Muda)	29	2	31	20	1	21
6. II/B (Pengatur Muda Tingkat I)	51	25	76	50	26	76
7. II/C (Pengatur)	106	80	186	78	48	126
8. II/D (Pengatur Tingkat I)	153	77	230	154	85	239
<b>Golongan II/Range II</b>	<b>339</b>	<b>184</b>	<b>523</b>	<b>302</b>	<b>160</b>	<b>462</b>
9. III/A (Penata Muda)	150	267	417	130	236	366
10. III/B (Penata Muda Tingkat I)	265	372	637	254	371	625
11. III/C (Penata)	197	307	504	188	301	489
12. III/D (Penata Tingkat I)	276	347	623	267	342	609
<b>Golongan III/Range III</b>	<b>888</b>	<b>1 293</b>	<b>2 181</b>	<b>839</b>	<b>1 250</b>	<b>2 089</b>
13. IV/A (Pembina)	491	588	1 079	424	484	908
14. IV/B (Pembina Tingkat I)	96	84	180	110	112	222
15. IV/C (Pembina Utama Muda)	24	1	25	20	1	21
16. IV/D (Pembina Utama Madya)	1	-	1	-	-	-
17. IV/E (Pembina Utama)	1	-	1	-	-	-
<b>Golongan IV/Range IV</b>	<b>613</b>	<b>673</b>	<b>1 286</b>	<b>554</b>	<b>597</b>	<b>1 151</b>
<b>Jumlah/Total</b>	<b>1 879</b>	<b>2 153</b>	<b>4 032</b>	<b>1 729</b>	<b>2 010</b>	<b>3 739</b>

Sumber/Source: Badan Kepegawaian Daerah dan Pengembangan Sumber Daya Manusia Kabupaten Hulu Sungai Tengah/Regional Civil Service Agency and Human Resource Development of Hulu Sungai Tengah Regency

## 2.4 KEUANGAN PEMERINTAH GOVERNMENT FINANCE

**Tabel 2.4.1** Realisasi Pendapatan Pemerintah Kabupaten Hulu Sungai Tengah Menurut Jenis Pendapatan (ribu rupiah), 2019–2020  
*Actual Hulu Sungai Tengah Regency Government Revenues by Kind of Revenues (thousand rupiahs), 2019–2020*

Jenis Pendapatan/Kind of Revenues	2019	2020 <sup>1</sup>
(1)	(2)	(3)
<b>1. Pendapatan Asli Daerah (PAD)/Regional Revenue</b>	<b>118 062 735,65</b>	<b>33 934 708,05</b>
1.1 Pajak Daerah/Regional Tax	13 567 609,26	11 114 134,81
1.2 Retribusi Daerah/Regional Retribution	11 981 902,35	9 868 450,55
1.3 Hasil Perusahaan Milik Daerah dan Pengelolaan Kekayaan Daerah yang Dipisahkan/Regional-Owned Company Revenue and Separated Management of Regional Wealth	3 173 704,32	4 841 522,02
1.4 Lain-lain PAD yang Sah/Other Regional Revenue	89 339 519,72	8 110 600,67
<b>2. Dana Perimbangan/Balance Funds</b>	<b>889 486 273,88</b>	<b>785 343 177,34</b>
2.1 Bagi Hasil Pajak/Tax Sharing Revenue	8 216 488,10	13 003 033,95
2.2 Bagi Hasil Bukan Pajak/Sumber Daya Alam/Non-Tax Sharing Revenue/Natural Resources	163 977 601,37	120 398 507,62
2.3 Dana Alokasi Umum/General Allocation Fund	534 600 238,00	485 837 290,00
2.4 Dana Alokasi Khusus/Special Allocation Fund	182 691 946,41	166 104 345,78
<b>3. Lain-lain Pendapatan yang Sah/Other Revenue</b>	<b>233 235 400,65</b>	<b>208 640 301,87</b>
3.1 Pendapatan Hibah/Grants	148 858 977,49	130 894 937,51
3.2 Dana Darurat/Emergency Fund	-	-
3.3 Dana Bagi Hasil Pajak dari Provinsi dan Pemerintah Daerah Lainnya/Tax Sharing Revenue from Provincial and Other Regional Governments	84 376 423,16	67 860 994,36
3.4 Dana Penyesuaian dan Otonomi Daerah/Regional Adjustment and Autonomy Fund	-	9 884 370,00
3.5 Bantuan Keuangan dari Provinsi atau Pemerintah Daerah Lainnya/Financial Assistance from Provincial or Other Regional Governments	-	-
3.6 Lainnya/Others	-	-
<b>Jumlah/Total</b>	<b>1 240 784 410,18</b>	<b>1 027 918 187,26</b>

Catatan/Note: <sup>1</sup> Data Sementara (Data Anggaran Belum Diaudit)/Temporary Data (Unaudited Budget Data)

Sumber/Source: Badan Pengelola Keuangan dan Aset Daerah Kab. Hulu Sungai Tengah/Regional Financial and Assets Agency of Hulu Sungai Tengah Regency

**Tabel**  
**Table** 2.4.2

**Realisasi Belanja Pemerintah Kabupaten Hulu Sungai Tengah Menurut Jenis Belanja (ribu rupiah), 2019–2020**  
**Actual Hulu Sungai Tengah Regency Government Expenditures by Kind of Expenditures (thousand rupiahs), 2019–2020**

Jenis Pendapatan <i>Kind of Revenues</i>	2019	2020 <sup>1</sup>
(1)	(2)	(3)
<b>1. Belanja Tidak Langsung/<i>Indirect Expenditures</i></b>	686 132 656,46	729 166 484,88
1.1 Belanja Pegawai/ <i>Personnel Expenditures</i>	457 565 150,06	429 522 333,80
1.2 Belanja Bunga/ <i>Interest Expenditures</i>	-	-
1.3 Belanja Subsidi/ <i>Subsidies Expenditures</i>	-	-
1.4 Belanja Hibah/ <i>Grant Expenditures</i>	12 444 666,01	49 214 292,57
1.5 Belanja Bantuan Sosial/ <i>Social Aid Expenditures</i>	11 640 148,78	3 658 600,00
1.6 Belanja Bagi Hasil/ <i>Sharing Fund Expenditure</i>	2 291 884,11	2 844 607,04
1.7 Belanja Bantuan Keuangan/ <i>Financial Aids Expenditures</i>	198 648 908,50	191 107 487,00
1.8 Belanja Tidak Terduga/ <i>Unpredicted Expenditures</i>	3 541 899,01	52 819 164,47
<b>2. Belanja Langsung/<i>Direct Expenditures</i></b>	537 786 675,31	309 383 854,13
2.1 Belanja Pegawai/ <i>Personnel Expenditures</i>	18 909 641,87	4 781 681,52
2.2 Belanja Barang dan Jasa/ <i>Goods and Services Expenditures</i>	280 668 496,71	211 438 667,71
2.3 Belanja Modal/ <i>Capital Expenditure</i>	238 208 536,73	93 163 504,90
<b>Jumlah/<i>Total</i></b>	<b>1 223 919 331,77</b>	<b>1 038 550 339,01</b>

Catatan/Note: <sup>1</sup> Data Sementara (Data Anggaran Belum Diaudit)/*Temporary Data (Unaudited Budget Data)*

Sumber/Source: Badan Pengelola Keuangan dan Aset Daerah Kab. Hulu Sungai Tengah/*Regional Financial and Assets Agency of Hulu Sungai Tengah Regency*

**Tabel**  
**Table 2.4.3**

**Realisasi Pembiayaan Pemerintah Kabupaten Hulu Sungai Tengah Menurut Jenis Pembiayaan (ribu rupiah), 2019–2020**  
**Actual Finances of Government of Hulu Sungai Tengah Regency by Kind of Finances (thousand rupiahs), 2019–2020**

<b>Jenis Pembiayaan</b> <b>Kind of Finances</b>	<b>2019</b>	<b>2020<sup>1</sup></b>
(1)	(2)	(3)
<b>1. Penerimaan Pembiayaan Daerah/Acceptance Regional Funds</b>	<b>122 523 676,23</b>	<b>139 388 754,64</b>
1.1 Sisa Lebih Perhitungan Anggaran Tahun Anggaran Sebelumnya/ <i>Remain Budget from Previous Year</i>	122 510 676,23	139 388 754,64
1.2 Pencairan Dana Cadangan/ <i>Expense Reserve Funds</i>	-	-
1.3 Hasil Penjualan Kekayaan Daerah yang Dipisahkan/ <i>Regional Property Sales Results Separated</i>	-	-
1.4 Penerimaan Pinjaman Daerah/ <i>Acceptance Regional Loans</i>	-	-
1.5 Penerimaan Kembali Pemberian Pinjaman/ <i>Back Lending</i>	13 000,00	-
1.6 Penerimaan Piutang Daerah/ <i>Local Government Credit</i>	-	-
1.7 Penerimaan Penyertaan Modal pada Bank Kalsel/ <i>Acceptance Capital on Bank Kalsel</i>	-	-
1.8 Lainnya/ <i>Other Funds</i>	-	-
<b>2. Pengeluaran Pembiayaan Daerah/Expenditure Regional Funds</b>	<b>-</b>	<b>-</b>
2.1 Pembentukan Dana Cadangan/ <i>Establishment Reserve Funds</i>	-	-
2.2 Penyertaan Modal (Investasi) Pemerintah Daerah/ <i>Local Government Investment</i>	-	-
2.3 Pembayaran Pokok Utang/ <i>Debt Payments</i>	-	-
2.4 Pemberian Pinjaman Daerah/ <i>Local Government Loans</i>	-	-
2.5 Lainnya/ <i>Other Funds</i>	-	-
<b>Sisa Lebih Pembiayaan Anggaran Tahun Berkenaan</b> <b>Remain Budget Current Year</b>	<b>139 388 754,64</b>	<b>128 756 602,89</b>

Catatan/Note: <sup>1</sup> Data Sementara (Data Anggaran Belum Diaudit)/*Temporary Data (Unaudited Budget Data)*

Sumber/Source: Badan Pengelola Keuangan dan Aset Daerah Kab. Hulu Sungai Tengah/*Regional Financial and Assets Agency of Hulu Sungai Tengah Regency*

# B A B 3

Chapter Three

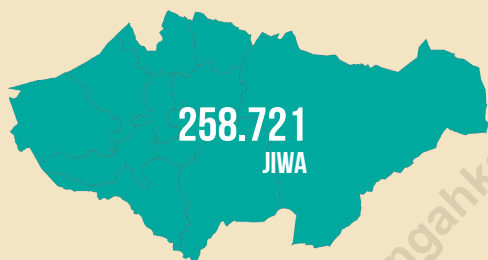
KEPENDUDUKAN | *Population*  
DAN | *and*  
KETENAGKERJAAN | *Employment*

## KEADAAN PENDUDUK KABUPATEN HULU SUNGAI TENGAH TAHUN 2020

Population in Hulu Sungai Tengah Regency, 2020

### JUMLAH PENDUDUK

*Population*



### Jumlah Penduduk Menurut Jenis Kelamin

*Population by Sex*



LAKI-LAKI/*Male*

**130.068**  
JIWA



PEREMPUAN/*Female*

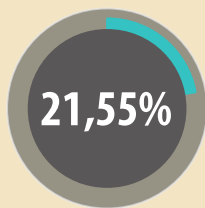
**128.653**  
JIWA

### RASIO JENIS KELAMIN *Sex Ratio*

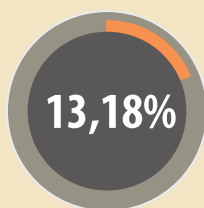
**101,10**

Setiap 100 penduduk perempuan ada  
sebanyak 101 penduduk laki-laki  
*Every 100 female population there are  
as many as 101 men*

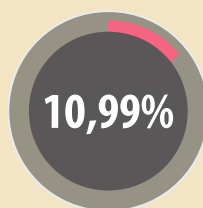
Kecamatan dengan Persentase Penduduk Terbanyak (3 teratas)  
*Subdistrict with The Highest Percentage of Population (top 3)*



Barabai



Pandawan



Labuan Amas Selatan







**PENJELASAN TEKNIS**

**TECHNICAL NOTES**

1. **Penduduk Indonesia** adalah semua orang yang berdomisili di wilayah teritorial Indonesia selama 6 bulan atau lebih dan atau mereka yang berdomisili kurang dari 6 bulan tetapi bertujuan menetap.
2. **Laju pertumbuhan penduduk** adalah angka yang menunjukkan persentase penambahan penduduk dalam jangka waktu tertentu.
3. **Kepadatan penduduk** adalah rasio banyaknya penduduk per kilometer persegi.
4. **Rasio jenis kelamin** adalah perbandingan antara penduduk laki-laki dan penduduk perempuan pada suatu wilayah dan waktu tertentu. Biasanya dinyatakan dengan banyaknya penduduk laki-laki untuk 100 penduduk perempuan.
5. **Distribusi penduduk** adalah pola persebaran penduduk di suatu wilayah, baik berdasarkan batas-batas geografis maupun berdasarkan batas-batas administrasi pemerintahan.
6. **Komposisi penduduk** adalah pola persebaran penduduk menurut karakteristiknya, contoh: penduduk menurut kelompok

1. **The population of Indonesia** are all residents of the entire territory of Indonesia who have stayed for six months or longer, and those who intended to stay more than six months even though their length of stay is less than six months.
2. **The growth rate of population** is the number that show percentage of population growth within a specified period.
3. **Population density** is ratio of population per square kilometer.
4. **Sex ratio** is the ratio of males population to females population in a given area and time, usually expressed as the number of males for every 100 females.
5. **Population distribution** is the pattern of population distribution in an area, either by geographic boundaries or by government administrative boundaries.
6. **Population composition** is the pattern of population distribution by its characteristics, example: population by age group,

umur, penduduk menurut jenis kelamin

*population by sex*

- |  |  |
|--|--|
| <p><b>7. Rumah tangga</b> adalah seseorang atau sekelompok orang yang mendiami sebagian atau seluruh bangunan fisik/sensus dan biasanya tinggal bersama serta pengelolaan makan dari satu dapur. Yang dimaksud makan dari satu dapur adalah jika pengurusan kebutuhan sehari-harinya dikelola bersama-sama menjadi satu.</p> | <p><b>7. <i>Household</i></b> is an individual or group of people living in a physical/census building unit or part of it and usually commit on a common provision for food and other essentials of living. Common provision for food means one organising daily needs for all of household members.</p> |
| <p><b>8. Anggota rumah tangga</b> adalah semua orang yang biasanya bertempat tinggal di suatu rumah tangga, baik yang berada di rumah pada waktu pencacahan maupun yang sementara tidak ada.</p>   | <p><b>8. <i>Household member</i></b> are those who usually lives in a household regardless of their location at the time of enumeration.</p>   |
| <p><b>9. Rata-rata anggota rumah tangga</b> adalah angka yang menunjukkan rata-rata jumlah anggota rumah tangga per rumah tangga.</p>  | <p><b>9. <i>Average household size</i></b> is the average number of household members per household.</p>   |
| <p><b>10. Penduduk usia kerja</b> adalah penduduk yang berumur 15 tahun ke atas.</p>   | <p><b>10. <i>Working age population</i></b> is persons of 15 years and over.</p>   |
| <p><b>11. Angkatan kerja</b> adalah penduduk usia kerja (15 tahun ke atas) yang bekerja, punya pekerjaan namun sementara tidak bekerja, dan pengangguran.</p>  | <p><b>11. <i>Labor force or economically active</i></b> are persons of 15 years and over, who in the previous week were working, temporarily absent from work but having jobs, and unemployment.</p>   |

- 12. Bekerja** adalah kegiatan ekonomi yang dilakukan oleh seseorang dengan maksud memperoleh atau membantu memperoleh pendapatan atau keuntungan dan lamanya bekerja paling sedikit 1 jam secara terus menerus dalam seminggu yang lalu (termasuk pekerja keluarga tanpa upah yang membantu dalam suatu usaha/ kegiatan ekonomi).
- 12. Working** is economic activity conducted by a person and intended to earn income by doing work or helping to do work at least one hour continuously during the reference week (including unpaid family worker/s for any economic activity).
- 13. Jumlah jam kerja seluruhnya** adalah jumlah jam kerja yang digunakan untuk bekerja (tidak termasuk jam kerja istirahat resmi dan jam kerja yang digunakan untuk hal-hal di luar pekerjaan).
- 13. Total working hours** is the total hours spent by an employee to perform all jobs (excluding the time used for other activities which are not classified as work).
- 14. Lapangan usaha** adalah bidang kegiatan dari pekerjaan/tempat bekerja di mana seseorang bekerja. Klasifikasi lapangan usaha mengikuti Klasifikasi Baku Lapangan Usaha Indonesia (KBLI) dalam 1 digit.
- 14. Industry** is field of a person's activity or establishment. The classification of industries follows the Indonesia Standard Industrial Classification (KBLI) in one digit.
- 15. Status pekerjaan** adalah kedudukan seseorang dalam unit usaha/ kegiatan dalam melakukan pekerjaan.
- 15. Employment status** is the status of a person at his place of work or establishment where he was employed.
- 16. Berusaha sendiri tanpa dibantu orang lain** adalah bekerja atau berusaha dengan menanggung risiko secara ekonomis, yaitu dengan tidak kembalinya ongkos produksi yang telah dikeluarkan dalam rangka usahanya tersebut, serta tidak menggunakan pekerja
- 16. Own-account worker** is a person who works at his own risk without assisted by paid per mount worker or unpaid worker include technical job or skill job.

dibayar maupun pekerja tak dibayar, termasuk yang sifat pekerjaannya memerlukan teknologi atau keahlian khusus.

- 17. Berusaha dibantu buruh tidak tetap/buruh tidak dibayar** adalah bekerja atau berusaha atas risiko sendiri, dan menggunakan buruh/pekerja tak dibayar dan atau buruh/pekerja tidak tetap.
- 17. *Employer assisted by temporary workers/unpaid worker*** is a person who works at his own risk and assisted by temporary worker/unpaid worker.
- 18. Berusaha dibantu buruh tetap/buruh dibayar** adalah berusaha atas risiko sendiri dan mempekerjakan paling sedikit satu orang buruh/pekerja tetap yang dibayar.
- 18. *Employer assisted by permanent workers/paid workers*** is a person who does his business at her/his own risk at least one assisted by paid permanent worker.
- 19. Buruh/karyawan/pegawai** adalah seseorang yang bekerja pada orang lain atau instansi/kantor/ perusahaan secara tetap dengan menerima upah/gaji baik berupa uang maupun barang. Buruh yang tidak mempunyai majikan tetap, tidak digolongkan sebagai buruh/karyawan, tetapi sebagai pekerja bebas. Seseorang dianggap memiliki majikan tetap jika memiliki 1 (satu) majikan (orang/rumah tangga) yang sama dalam sebulan terakhir, khusus pada sektor bangunan batasannya tiga bulan. Apabila majikannya instansi/ lembaga, boleh lebih dari satu.
- 19. *Employee*** is a person who work permanently for other people or institution/office/ company and gains some money/cash or goods as wage/salary. Labor who have no permanent employer is not categorized as a laborer/ worker/employee but casual worker. A laborers in general is considered to have a permanent employer if he has the same employer during the past month, particularly for building construction sector is 3 months. If the employer is an institution, more than 1 (one) employer is allowed.
- 20. Pekerja bebas** adalah seseorang yang bekerja pada orang lain/
- 20. *Casual employee*** is a person who does not work permanently for

majikan/institusi yang tidak tetap (lebih dari 1 majikan dalam sebulan terakhir) di usaha pertanian baik berupa usaha rumah tangga maupun bukan usaha rumah tangga, ataupun di nonpertanian atas dasar balas jasa dengan menerima upah atau imbalan baik berupa uang maupun barang, dan baik dengan sistem pembayaran harian maupun borongan

*other people/employer/ institution (more than 1 employer during the last 1 month) in agricultural sector, either home industry or not home industry, or in non-agricultural sector based on remuneration paid with money or goods, and based on daily or contact payment system.*

**21. Pekerja tak dibayar** adalah seseorang yang bekerja membantu usaha untuk memperoleh penghasilan/keuntungan yang dilakukan oleh salah seorang anggota rumah tangga atau bukan anggota rumah tangga tanpa mendapat upah/gaji baik berupa uang maupun barang.

**21. Unpaid worker** is a person who intended to work without pay either with money or good, in an establishment run by other members of the family, relative or neighbour.

**ULASAN****DESCRIPTION****3.1 Penduduk**

Penduduk Kabupaten Hulu Sungai Tengah berdasarkan sensus penduduk tahun 2020 sebanyak 258.721 jiwa yang terdiri atas 130.068 jiwa penduduk laki-laki dan 128.653 jiwa penduduk perempuan. Sementara itu besarnya angka rasio jenis kelamin tahun 2020 penduduk laki-laki terhadap penduduk perempuan sebesar 101,1. Kepadatan penduduk di Kabupaten Hulu Sungai Tengah tahun 2020 mencapai 146 jiwa/km<sup>2</sup>. Kepadatan penduduk tertinggi terletak di Kecamatan Barabai dengan kepadatan sebesar 1.370 jiwa/km<sup>2</sup> dan terendah di Kecamatan Batang Alai Timur sebesar 9 jiwa/km<sup>2</sup>.

**3.2 Ketenagakerjaan**

Jumlah pencari kerja yang terdaftar di Dinas Penanaman Modal, Pelayanan Terpadu Satu Pintu, dan Tenaga Kerja Kabupaten Hulu Sungai Tengah tahun 2020 sebanyak 1.357 orang, sedangkan tenaga kerja yang ditempatkan sebanyak 336 orang.

**3.1 Population**

*Hulu Sungai Tengah population based population projections for 2020 were 258,721 people consisting of 130,068 inhabitants of the male and 128,653 female population people. While the sex ratio in 2020 the male population towards the female population are 101.1. Population density of Hulu Sungai Tengah Regency in 2020 reached 146 people/km<sup>2</sup>. Highest population density of subdistrict is located in the Barabai Subdistrict with the number of density are 1,370 people/km<sup>2</sup> and the lowest in Batang Alai Timur Subdistrict with 9 people/km<sup>2</sup>.*

**3.2 Employment**

*Number of Job Seekers Registered in Investment, One-stop Service, and Manpower Agency of Hulu Sungai Tengah Regency were 1,357 workers, while the workforce placed as many as 336.*

**3.1 PENDUDUK  
POPULATION**

**Tabel 3.1.1 Penduduk, Laju Pertumbuhan Penduduk, Distribusi Persentase Penduduk, Kepadatan Penduduk, Rasio Jenis Kelamin Penduduk Menurut Kecamatan di Kabupaten Hulu Sungai Tengah, 2020**  
*Population, Population Growth Rate, Percentage Distribution of Population, Population Density, and Population Sex Ratio by Subdistrict in Hulu Sungai Tengah Regency, 2020*

Kecamatan Subdistrict	Penduduk Population	Laju Pertumbuhan Penduduk per Tahun 2010–2020 Annual Population Growth Rate (%) 2010–2020
(1)	(2)	(3)
Haruyan	21 635	0,54
Batu Benawa	19 699	0,68
Hantakan	12 393	0,60
Batang Alai Selatan	23 560	0,72
Batang Alai Timur	7 099	0,15
Barabai	55 754	0,55
Labuan Amas Selatan	28 436	0,77
Labuan Amas Utara	27 023	-0,11
Pandawan	34 103	1,00
Batang Alai Utara	18 040	0,41
Limpasu	10 979	1,08
<b>Hulu Sungai Tengah</b>	<b>258 721</b>	<b>0,59</b>



Lanjutan Tabel/*Continued Table 3.1.1*

Kecamatan <i>Subdistrict</i>	Persentase Penduduk <i>Percentage of Total Population</i>	Kepadatan Penduduk per km <sup>2</sup> <i>Population Density per sq.km</i>	Rasio Jenis Kelamin <i>Population Sex Ratio</i>
(1)	(4)	(5)	(6)
Haruyan	8,36	213	101,0
Batu Benawa	7,61	362	100,6
Hantakan	4,79	59	104,8
Batang Alai Selatan	9,11	310	99,4
Batang Alai Timur	2,74	9	106,9
Barabai	21,55	1 370	98,9
Labuan Amas Selatan	10,99	291	99,3
Labuan Amas Utara	10,44	159	102,6
Pandawan	13,18	293	103,1
Batang Alai Utara	6,97	276	101,9
Limpasu	4,24	180	103,4
<b>Hulu Sungai Tengah</b>	<b>100,00</b>	<b>146</b>	<b>101,1</b>

Sumber/*Source:* Hasil SP2020 (September)/*The result of the 2020 Population Census (September)*

**Tabel**  
**Table** 3.1.2

**Jumlah Penduduk Menurut Jenis Kelamin dan Kecamatan di Kabupaten Hulu Sungai Tengah, 2020**  
**Population by Sex and Subdistrict in Hulu Sungai Tengah Regency, 2020**

Kecamatan Subdistrict	Jenis Kelamin/Sex		
	Laki-Laki Male	Perempuan Female	Jumlah Total
(1)	(2)	(3)	(4)
Haruyan	10 869	10 766	21 635
Batu Benawa	9 877	9 822	19 699
Hantakan	6 342	6 051	12 393
Batang Alai Selatan	11 743	11 817	23 560
Batang Alai Timur	3 668	3 431	7 099
Barabai	27 721	28 033	55 754
Labuan Amas Selatan	14 165	14 271	28 436
Labuan Amas Utara	13 685	13 338	27 023
Pandawan	17 311	16 792	34 103
Batang Alai Utara	9 106	8 934	18 040
Limpasu	5 581	5 398	10 979
<b>Hulu Sungai Tengah</b>	<b>130 068</b>	<b>128 653</b>	<b>258 721</b>

Sumber/Source: Hasil SP2020 (September)/The result of the 2020 Population Census (September)

**Tabel** 3.1.3 **Jumlah Penduduk Menurut Kelompok Umur dan Jenis Kelamin di Kabupaten Hulu Sungai Tengah, 2020**  
**Table** 3.1.3 **Population by Age Group and Sex in Hulu Sungai Tengah Regency, 2020**

Kelompok Umur Age Groups	Jenis Kelamin/Sex		
	Laki-Laki Male	Perempuan Female	Jumlah Total
(1)	(2)	(3)	(4)
0-4	11 139	10 801	21 940
5-9	11 644	11 259	22 903
10-14	10 628	10 005	20 633
15-19	11 588	10 717	22 305
20-24	11 469	10 165	21 634
25-29	10 661	9 570	20 231
30-34	10 054	9 448	19 502
35-39	8 888	8 608	17 496
40-44	9 003	9 175	18 178
45-49	8 621	9 069	17 690
50-54	8 049	8 527	16 576
55-59	7 053	7 149	14 202
60-64	5 074	5 612	10 686
65-69	3 236	3 644	6 880
70-75	1 579	2 386	3 965
75+	1 382	2 518	3 900
<b>Jumlah/Total</b>	<b>130 068</b>	<b>128 653</b>	<b>258 721</b>

Sumber/Source: Hasil Perapihan Umur dari Data Administratif dan SP2020 (September)/The Result of Smoothing Single Year of Age from Administrative Data and the 2020 Population Census (September)

**Tabel**  
**Table** 3.1.4

**Jumlah Penduduk, Kepala Keluarga, Penduduk Wajib KTP, dan Penduduk yang Sudah Melakukan Perekaman E-KTP Menurut Kecamatan di Kabupaten Hulu Sungai Tengah, 2020**

***Number of Population, Head of Family, Mandatory Identity Card, and Population Who Have Performed E-ID Card Record by Subdistrict in Hulu Sungai Tengah Regency, 2020***

<b>Kecamatan Subdistrict</b>	<b>Jumlah Penduduk Population</b>	<b>Jumlah Kepala Keluarga Head of family</b>	<b>Jumlah Penduduk Wajib KTP Total population Mandatory ID</b>	<b>Jumlah Penduduk yang Sudah Direkam Number of Recorded Populations</b>
(1)	(2)	(3)	(4)	(5)
Haruyan	22 005	7 681	16 138	15 787
Batu Benawa	20 091	6 968	14 818	14 484
Hantakan	12 713	4 255	8 866	8 454
Batang Alai Selatan	23 773	8 470	17 733	17 323
Batang Alai Timur	7 224	2 380	5 112	4 747
Barabai	54 608	18 432	39 750	38 940
Labuan Amas Selatan	29 042	10 117	21 340	20 885
Labuan Amas Utara	27 520	9 937	20 382	19 672
Pandawan	34 431	11 568	25 129	24 529
Batang Alai Utara	18 570	6 372	13 521	13 144
Limpasu	11 065	3 751	8 016	7 841
<b>Hulu Sungai Tengah</b>	<b>261 042</b>	<b>89 931</b>	<b>190 805</b>	<b>185 806</b>

Sumber/Source: Dinas Kependudukan dan Pencatatan Sipil Kabupaten Hulu Sungai Tengah/*Population and Civil Registration Services of Hulu Sungai Tengah Regency*

**Tabel 3.1.5** Jumlah Akta yang diterbitkan Menurut Bulan dan Jenis Akta di Kabupaten Hulu Sungai Tengah, 2020  
**Table 3.1.5** Number of Certificate that Issued by Month and Type of Certificate in Hulu Sungai Tengah Regency, 2020

Bulan Month	Akta Kelahiran Umum General Birth Certificate	Akta Kelahiran 60 Hari-18 Tahun	Akta Kelahiran Terlambat	Akta Kematian Death Certificate
(1)	(2)	(3)	(4)	(5)
Januari/January	206	542	587	2
Februari/February	158	438	501	9
Maret/March	134	329	340	11
April/April	101	168	102	16
Mei/May	121	209	125	17
Juni/June	219	518	419	45
Juli/July	190	508	460	83
Agustus/August	131	328	304	21
September/September	153	412	372	52
Oktober/October	141	414	384	50
November/November	162	437	562	36
Desember/December	168	466	516	39
<b>Jumlah/Total</b>	<b>1 884</b>	<b>4 769</b>	<b>4 672</b>	<b>381</b>

Sumber/Source: Dinas Kependudukan dan Pencatatan Sipil Kabupaten Hulu Sungai Tengah/Population and Civil Registration Services of Hulu Sungai Tengah Regency

### 3.2 KETENAGAKERJAAN EMPLOYMENT

**Tabel 3.2.1** Persentase Penduduk Berumur 15 Tahun Keatas Menurut Jenis Kegiatan Selama Seminggu yang Lalu dan Jenis Kelamin di Kabupaten Hulu Sungai Tengah, 2020  
*Percentage of Population Aged 15 Years and Over by Type of Activity During The Previous Week and Sex in Hulu Sungai Tengah Regency, 2020*

Kegiatan Utama <i>Main Activity</i>	Jenis Kelamin/Sex		
	Laki-Laki <i>Male</i>	Perempuan <i>Female</i>	Jumlah <i>Total</i>
(1)	(2)	(3)	(4)
<b>I. Angkatan Kerja/<i>Economically Active</i></b>	<b>83,88</b>	<b>58,75</b>	<b>71,15</b>
1. Bekerja/ <i>Working</i>	80,08	56,97	68,37
2. Pengangguran Terbuka/ <i>Unemployment</i>	3,80	1,77	2,77
<b>II. Bukan Angkatan Kerja/<i>Economically Inactive</i></b>	<b>16,12</b>	<b>41,25</b>	<b>28,85</b>
1. Sekolah/ <i>Attending School</i>	6,01	6,40	6,21
2. Mengurus Rumah Tangga/ <i>Housekeeping</i>	3,48	33,05	18,46
3. Lainnya/ <i>Others</i>	6,63	1,80	4,18
<b>Jumlah/<i>Total</i></b>	<b>100,00</b>	<b>100,00</b>	<b>100,00</b>
<b>Tingkat Partisipasi Angkatan Kerja <i>Economically Active Participation Rate</i></b>	<b>83,88</b>	<b>58,75</b>	<b>71,15</b>
<b>Tingkat Pengangguran Terbuka <i>Unemployment Rate</i></b>	<b>4,53</b>	<b>3,02</b>	<b>3,90</b>

Sumber/*Source*: BPS, Survei Angkatan Kerja Nasional (Sakernas) Agustus/BPS-Statistics Indonesia, August National Labor Force Survey

**Tabel**  
**Table** 3.2.2

**Persentase Penduduk Berumur 15 Tahun ke Atas Menurut Pendidikan Tertinggi yang Ditamatkan dan Jenis Kegiatan Selama Seminggu yang Lalu di Kabupaten Hulu Sungai Tengah, 2020**

*Percentage of Population 15 Years of Age and Over by Educational Attainment and Type of Activity During the Previous Week in Hulu Sungai Tengah Regency, 2020*

Pendidikan Tertinggi yang Ditamatkan <sup>1</sup> <i>Educational Attainment<sup>1</sup></i>	Angkatan Kerja/ <i>Economically Active</i>			Persentase Bekerja terhadap Angkatan Kerja <i>Percentage of Working to Economically Active</i>
	Bekerja <i>Working</i>	Pengangguran <sup>2</sup> <i>Unemployment<sup>2</sup></i>	Persentase Angkatan Kerja <i>Percentage of Economically Active</i>	
(1)	(2)	(3)	(4)	(5)
0	70,07	1,55	71,62	97,84
1	60,04	3,03	63,07	95,20
2	70,58	5,09	75,67	93,27
3	73,79	2,07	75,86	97,28
<b>Jumlah/Total</b>	<b>68,37</b>	<b>2,77</b>	<b>71,15</b>	<b>96,10</b>

Lanjutan Tabel/*Continued Table* 3.2.2

Pendidikan Tertinggi yang Ditamatkan <sup>1</sup> <i>Educational Attainment<sup>1</sup></i>	Bukan Angkatan Kerja <i>Not Economically Active</i>	Jumlah Total	Persentase Angkatan Kerja terhadap Penduduk Usia Kerja <i>Percentage of Economically Active to Working Age Population</i>
(1)	(6)	(7)	(8)
0	28,38	100	71,62
1	36,93	100	63,07
2	24,33	100	75,67
3	24,14	100	75,86
<b>Jumlah/Total</b>	<b>28,85</b>	<b>100</b>	<b>71,15</b>

Catatan/*Note*:  
<sup>1</sup> 0. ≤ Sekolah Dasar (SD)/≤ *Primary School*  
 1. Sekolah Menengah Pertama/*Junior High School*  
 2. Sekolah Menengah Atas/*Senior High School*  
 3. Perguruan Tinggi/*Collage*  
<sup>2</sup> 1. Mencari pekerjaan/*Looking for work*  
 2. Mempersiapkan usaha/*Establishing a new business/firm*  
 3. Merasa tidak mungkin mendapat pekerjaan/*Hopeless of job*  
 4. Sudah punya pekerjaan tetapi belum mulai bekerja/*Have a job in future start*  
 Sumber/*Source*: BPS, Survei Angkatan Kerja Nasional (Sakernas) Agustus/BPS-Statistics Indonesia, August National Labor Force Survey



**Tabel**  
**Table** 3.2.3

**Persentase Penduduk Berumur 15 Tahun Ke Atas yang Bekerja Selama Seminggu yang Lalu Menurut Status Pekerjaan Utama dan Jenis Kelamin di Kabupaten Hulu Sungai Tengah, 2020**  
*Percentage of Population 15 Years of Age and Over who Worked During The Previous Week by Main Employment Status and Sex in Hulu Sungai Tengah Regency, 2020*

<b>Status Pekerjaan Utama</b> <i>Main Employment Status</i>	<b>Laki-Laki</b> <i>Male</i>	<b>Perempuan</b> <i>Female</i>	<b>Jumlah</b> <i>Total</i>
(1)	(2)	(3)	(4)
Berusaha sendiri <i>Own account worker</i>	25,72	24,85	25,35
Berusaha dibantu buruh tidak tetap/ buruh tidak dibayar/ <i>Employer assisted by</i> <i>temporary worker/unpaid worker</i>	28,77	13,39	22,28
Berusaha dibantu buruh tetap/buruh dibayar/ <i>Employer assisted by permanent</i> <i>worker/paid worker</i>	3,78	1,93	3,00
Buruh/Karyawan/Pegawai/ <i>Employee</i>	27,88	20,76	24,87
Pekerja bebas/ <i>Casual worker</i>	6,24	3,45	5,06
Pekerja keluarga/tak dibayar/ <i>Family</i> <i>worker/unpaid worker</i>	7,62	35,62	19,44
<b>Jumlah/Total</b>	<b>100,00</b>	<b>100,00</b>	<b>100,00</b>

Sumber/Source: BPS, Survei Angkatan Kerja Nasional (Sakernas) Agustus/BPS-Statistics Indonesia, August National Labor Force Survey

**Tabel**  
**Table** 3.2.4

**Persentase Penduduk Berumur 15 Tahun Keatas yang Bekerja Selama Seminggu yang Lalu Menurut Kelompok Umur dan Jenis Kelamin di Kabupaten Hulu Sungai Tengah, 2020**  
*Percentage of Population Aged 15 Years and Over Who Worked During the Previous Week by Age Group and Sex in Hulu Sungai Tengah Regency, 2020*

Kelompok Umur Age Groups	Laki-Laki Male	Perempuan Female	Jumlah Total
(1)	(2)	(3)	(4)
15–24	20,59	17,89	19,22
25–30	10,02	9,71	9,86
31–34	6,94	6,30	6,62
35–44	18,91	18,66	18,78
45–54	19,68	19,38	19,53
55–59	7,77	8,17	7,98
60–64	6,24	6,91	6,58
65+	9,85	12,97	11,43
<b>Jumlah/Total</b>	<b>100,00</b>	<b>100,00</b>	<b>100,00</b>

Sumber/Source: BPS, Survei Angkatan Kerja Nasional (Sakernas) Agustus/BPS-Statistics Indonesia, August National Labor Force Survey

**Tabel**  
**Table** 3.2.5

**Persentase Penduduk Berumur 15 Tahun Ke Atas yang Bekerja Selama Seminggu yang Lalu Menurut Lapangan Pekerjaan Utama dan Jenis Kelamin di Kabupaten Hulu Sungai Tengah, 2020**  
**Percentage of Population Aged 15 Years and Over Who Worked During the Previous Week by Main Industry and Sex in Hulu Sungai Tengah Regency, 2020**

Lapangan Pekerjaan Utama <sup>1)</sup> Main Industry <sup>1)</sup>	Laki-Laki Male	Perempuan Female	Jumlah Total
(1)	(2)	(3)	(4)
1	32,91	21,95	27,36
2	0,80	0,00	0,40
3	7,66	5,08	6,35
4	0,52	0,34	0,43
5	6,12	0,00	3,02
6	18,36	19,17	18,77
7	2,93	0,33	1,61
8	0,54	0,40	0,47
9	30,17	52,73	41,60
<b>Jumlah/Total</b>	<b>100,00</b>	<b>100,00</b>	<b>100,00</b>

- Catatan/Note: <sup>1)</sup>
1. Pertanian, Kehutanan, Perburuan, dan Perikanan/Agriculture, Forestry, Hunting, and Fisheries
  2. Pertambangan dan Penggalian/Mining and Quarrying
  3. Industri Pengolahan/Manufacturing Industry
  4. Listrik, Gas, dan Air/Electricity, Gas, and Water
  5. Bangunan/Construction
  6. Perdagangan Besar, Eceran, Rumah Makan, dan Hotel/Wholesale Trade, Retail Trade, Restaurants, and Hotels
  7. Angkutan, Pergudangan, dan Komunikasi/Transportation, Warehousing, and Communication
  8. Keuangan, Asuransi, Usaha Persewaan Bangunan, Tanah, dan Jasa Perusahaan/Financial, Insurance, Real Estate, and Business Services
  9. Jasa Kemasyarakatan, Sosial, dan Perorangan/Community, Social, and Personal Services

Sumber/Source: BPS, Survei Angkatan Kerja Nasional (Sakernas) Agustus/BPS-Statistics Indonesia, August National Labor Force Survey

**Tabel**  
**Table** 3.2.6

**Persentase Penduduk Berumur 15 Tahun Ke Atas yang Bekerja Selama Seminggu yang Lalu Menurut Jumlah Jam Kerja Seluruhnya dan Jenis Kelamin di Kabupaten Hulu Sungai Tengah, 2020**  
*Percentage of Population Aged 15 Years and Over Who Worked During the Previous Week by Total Working Hours and Sex in Hulu Sungai Tengah Regency, 2020*

<b>Jumlah Jam Kerja Seluruhnya (jam)</b> <i>Total Working Hours (hours)</i>	<b>Laki-Laki</b> <i>Male</i>	<b>Perempuan</b> <i>Female</i>	<b>Jumlah</b> <i>Total</i>
(1)	(2)	(3)	(4)
0 <sup>1</sup>	22,59	44,75	33,82
1–14	11,17	14,33	12,77
15–24	13,50	13,10	13,30
25–34	10,57	8,94	9,74
35–40	11,15	5,69	8,38
41+	31,02	13,19	21,99
<b>Jumlah/Total</b>	<b>100,00</b>	<b>100,00</b>	<b>100,00</b>

Catatan/Note: <sup>1</sup>PSementara tidak bekerja/Temporarily out of work

Sumber/Source: BPS, Survei Angkatan Kerja Nasional (Sakernas) Agustus/BPS-Statistics Indonesia, August National Labor Force Survey

**Tabel**  
**Table** 3.2.7

**Persentase Penduduk Berumur 15 Tahun Ke Atas yang Bekerja Selama Seminggu yang Lalu Menurut Jumlah Jam Kerja Pada Pekerjaan Utama dan Jenis Kelamin di Kabupaten Hulu Sungai Tengah, 2020**  
*Percentage of Population Aged 15 Years and Over Who Worked During the Previous Week by Number of Working Hours on Main Industry and Sex in Hulu Sungai Tengah Regency, 2020*

<b>Jumlah Jam Kerja Pada Pekerjaan Utama (jam)</b> <i>Number of Working Hours on Main Industry (hours)</i>	<b>Laki-Laki</b> <i>Male</i>	<b>Perempuan</b> <i>Female</i>	<b>Jumlah Total</b>
(1)	(2)	(3)	(4)
0 <sup>1</sup>	22,59	44,75	33,82
1–14	13,17	15,58	14,39
15–24	16,87	14,69	15,77
25–34	11,76	7,91	9,81
35–40	10,19	5,19	7,66
41+	25,42	11,87	18,56
<b>Jumlah/Total</b>	<b>100,00</b>	<b>100,00</b>	<b>100,00</b>

Catatan/Note: <sup>1</sup> Sementara tidak bekerja/Temporarily out of work

Sumber/Source: BPS, Survei Angkatan Kerja Nasional (Sakernas) Agustus/BPS-Statistics Indonesia, August National Labor Force Survey

**Tabel**  
**Table** 3.2.8

**Jumlah Pencari Kerja Terdaftar Menurut Bulan dan Jenis Kelamin di Kabupaten Hulu Sungai Tengah, 2020**  
**Number of Registered Job Applicants by Month and Sex in Hulu Sungai Tengah Regency, 2020**

<b>Bulan</b> <b>Month</b>	<b>Laki-Laki</b> <b>Male</b>	<b>Perempuan</b> <b>Female</b>	<b>Jumlah</b> <b>Total</b>
(1)	(2)	(3)	(4)
Januari/January	98	33	131
Februari/February	102	31	133
Maret/March	54	17	71
April/April	29	5	34
Mei/May	32	14	46
Juni/June	116	26	142
Juli/July	125	28	153
Agustus/August	120	16	136
September/September	168	25	193
Oktober/October	76	83	159
November/November	57	29	86
Desember/December	64	9	73
<b>2020</b>	<b>1 041</b>	<b>316</b>	<b>1 357</b>

Sumber/Source: Dinas Penanaman Modal, Pelayanan Terpadu Satu Pintu, dan Tenaga Kerja Kabupaten Hulu Sungai Tengah/  
Investment, One-stop Service, and Manpower Agency of Hulu Sungai Tengah Regency

**Tabel** 3.2.9 **Penempatan Tenaga Kerja Menurut Bulan dan Jenis Kelamin di Kabupaten Hulu Sungai Tengah, 2020**  
**Table** *Placement of Registered Job Applicants by Month and Sex in Hulu Sungai Tengah Regency, 2020*

Bulan Month	Laki-Laki Male	Perempuan Female	Jumlah Total
(1)	(2)	(3)	(4)
Januari/January	-	-	-
Februari/February	31	8	39
Maret/March	-	-	-
April/April	-	-	-
Mei/May	-	-	-
Juni/June	-	-	-
Juli/July	5	-	5
Agustus/August	-	-	-
September/September	-	-	-
Oktober/October	-	-	-
November/November	111	181	292
Desember/December	-	-	-
<b>2020</b>	<b>147</b>	<b>189</b>	<b>336</b>

Sumber/Source: Dinas Penanaman Modal, Pelayanan Terpadu Satu Pintu, dan Tenaga Kerja Kabupaten Hulu Sungai Tengah/  
*Investment, One-stop Service, and Manpower Agency of Hulu Sungai Tengah Regency*

# B A B 4

## Chapter Four

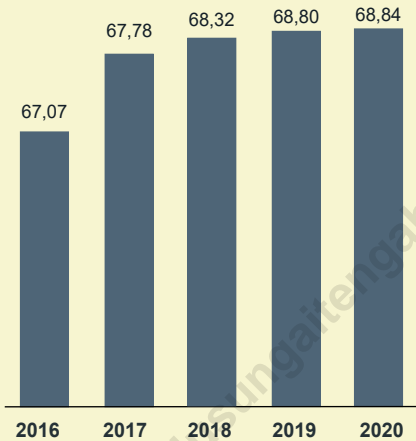
SOSIAL DAN  
KESEJAHTERAAN  
RAKYAT | Social  
and  
Welfare

# PEMBANGUNAN MANUSIA KABUPATEN HULU SUNGAI TENGAH

Human Development of Hulu Sungai Tengah Regency

## Indeks Pembangunan Manusia (IPM)

Human Development Index (HDI)



Tahun 2020, IPM Kabupaten Hulu Sungai Tengah yaitu 68,84. Nilai ini menempatkan Kabupaten Hulu Sungai Tengah sebagai kabupaten dengan IPM sedang

In 2020, HDI of Hulu Sungai Tengah Regency is 68.84. This value places the Hulu Sungai Tengah Regency as a regency with moderate HDI

## Perkembangan Peringkat IPM

HDI Rating Progress



## Komponen Indeks Pembangunan Manusia, 2020

Human Development Index Component, 2020



Angka Harapan Hidup/*Life Expectancy*

**66,01** tahun  
*year*



Rata-rata Lama Sekolah/*Mean Year of Schooling*

**8,00** tahun  
*year*



Pengeluaran Per Kapita/*Expenditure Per Capita*

**12.153** ribu rupiah/orang/tahun  
*thousand rupiahs/person/year*



Harapan Lama Sekolah/*Expected Year of Schooling*

**12,20** tahun  
*year*







## PENJELASAN TEKNIS

1. **Tidak/belum pernah sekolah** adalah mereka yang tidak pernah atau belum pernah terdaftar dan tidak pernah atau belum pernah aktif mengikuti pendidikan di suatu jenjang pendidikan formal. Termasuk juga yang tamat/belum tamat taman kanak-kanak tetapi tidak melanjutkan ke sekolah dasar.
2. **Masih bersekolah** adalah mereka yang terdaftar dan aktif mengikuti pendidikan formal dan nonformal (Paket A, B, atau C), baik pendidikan dasar, menengah maupun pendidikan tinggi. Bagi mahasiswa yang sedang cuti dianggap masih bersekolah.
3. **Tidak bersekolah lagi** adalah mereka yang pernah terdaftar dan aktif mengikuti pendidikan di suatu jenjang pendidikan formal dan nonformal (Paket A, B, atau C), tetapi pada saat pencacahan tidak lagi terdaftar dan tidak aktif mengikuti pendidikan.
4. **Tamat sekolah** adalah menyelesaikan pelajaran yang ditandai dengan lulus ujian akhir pada kelas atau tingkat terakhir suatu jenjang pendidikan di sekolah negeri maupun swasta dengan mendapatkan tanda tamat belajar/ijazah. Seseorang yang belum mengikuti pelajaran

## TECHNICAL NOTES

1. **Not/never attending school** is someone who has never attended or never been registered in a formal education, such as primary, secondary, and tertiary education. Those who just completed kindergarten are considered as never attended school.
2. **Attending school** is someone who is currently attending primary, secondary, or tertiary education, including package A, package B, or package C. College student who postpones his/her study is considered as attending school.
3. **Not attending school anymore** is someone who had enrolled and participated in formal and non-formal education in the past including package A, package B, or package C, but currently does not attend school.
4. **Completed particular level of education** is someone who has completed particular level of education in private or public school and accepting graduation certificate. Someone who has never attended the highest grade but passed the final exam is considered as completed particular level of

pada kelas tertinggi tetapi telah mengikuti ujian akhir dan lulus dianggap tamat sekolah.

**5. Jalur Pendidikan di Indonesia** terdiri atas 1) pendidikan formal, 2) pendidikan nonformal, dan 3) pendidikan informal yang ketiganya dapat saling melengkapi dan memperkaya (Undang-Undang No. 20 Tahun 2013 tentang Sistem Pendidikan Nasional).

**6. Jenjang Pendidikan Formal** terdiri atas pendidikan dasar, pendidikan menengah, dan pendidikan tinggi. Jenis pendidikan yang diajarkan mencakup pendidikan umum, kejuruan, akademik, profesi, vokasi, keagamaan, dan khusus.

- a. Pendidikan Dasar berbentuk Sekolah Dasar (SD) dan Madrasah Ibtidaiyah (MI) atau bentuk lain yang sederajat serta Sekolah Menengah Pertama (SMP) dan Madrasah Tsanawiyah (MTs), atau bentuk lain yang sederajat.
- b. Pendidikan Menengah berbentuk Sekolah Menengah Atas (SMA), Madrasah Aliyah (MA), Sekolah Menengah Kejuruan (SMK), dan Madrasah Aliyah Kejuruan (MAK), atau bentuk lain yang sederajat.
- c. Pendidikan Tinggi merupakan jenjang pendidikan setelah

*education.*

**5. The Education System in Indonesia** consists of 1) a formal education, 2) non-formal education, and 3) informal education that all three can be complementary and enriching (Law No. 20 Year 2013 about The National Education System).

**6. The Formal Education Level** consists of primary education, secondary education, and high education. The kind of education that taught consists of general education, vocational, academic, professional, religious, and specific education.

- a. The Primary Education consists of Elementary School and Islamic Elementary School or other equivalent forms and Junior High School and MTs, or other equivalent forms.
- b. The Secondary Education consists of the senior high school, MA, Vocational School, and Vocational Madrasah Aliyah, or other equivalent forms.
- c. The High Education consists of the education level after

pendidikan menengah yang mencakup program pendidikan diploma, sarjana, magister, spesialis, dan doktor yang diselenggarakan oleh perguruan tinggi. Perguruan tinggi dapat berbentuk akademi, politeknik, sekolah tinggi, institut, atau universitas.

*the secondary education that consists of diplomas, bachelor, master, specialist, and doctoral degrees that are held by the college. The colleges can be academy, polytechnic, high school, institute, or university.*

**7. Rumah Sakit** adalah tempat pemeriksaan dan perawatan kesehatan, biasanya berada di bawah pengawasan dokter/tenaga medis, yang melayani penderita yang sakit untuk berobat rawat jalan atau rawat inap.

**7. Hospital** is a place for health check, usually controlled/supervised by doctors/medical personnel to serve the ill patients to get outpatient or inpatient treatment services.

**8. Rumah Bersalin** adalah sarana pelayanan kesehatan dengan izin sebagai rumah bersalin, dilengkapi pelayanan pemeriksaan kehamilan, persalinan serta pemeriksaan ibu dan anak yang berada di bawah pengawasan bidan senior.

**8. Maternity House** is health care facility with a license as a maternity house, equipped with prenatal care, childbirth and examination of mothers and children which is under the supervision of a senior midwife.

**9. Puskesmas (Pusat Kesehatan Masyarakat)** adalah unit pelaksana teknis dinas kesehatan kabupaten/ kota yang mempunyai fungsi utama sebagai penyelenggara pelayanan kesehatan tingkat pertama. Wilayah kerja puskesmas maksimal adalah satu kecamatan dan untuk dapat menjangkau wilayah kerjanya,

**9. Public Health Center** is technical implementation unit of regency health department that have the primary function as a first-level health care providers. The working area standard of public health center is one district and to reach their working areas, public health centers have a service network covering subsidiary of public health center, mobile public

puskesmas mempunyai jaringan pelayanan yang meliputi unit Puskesmas Pembantu (Pustu), unit Puskesmas Keliling (Puskel), dan unit bidan desa/komunitas (Peraturan Menteri Kesehatan RI No. 75 Tahun 2014 Tentang Pusat Kesehatan Masyarakat).

*health center units, and midwife units (Regulation of the Minister of Health of Indonesia Number 75 Year 2014 about Public Health Center).*

**10. Apotek** adalah suatu tempat tertentu yang digunakan untuk melakukan pekerjaan kefarmasian, dan penyaluran/penjualan obat atau bahan farmasi dan perbekalan kesehatan lainnya kepada masyarakat yang dikelola oleh tenaga apoteker (Peraturan Menteri Kesehatan RI No. 1332 Tahun 2002 Tentang Perubahan Atas Peraturan Menteri Kesehatan RI No. 922/MENKES/PER/X/1993 Tentang Ketentuan dan Tata Cara Pemberian Izin Apotek).

**10. Pharmacy** is a specific place that is used for pharmaceutical jobs, and distribution/sale of drugs/ pharmaceuticals and other medical supplies to people that are administered by trained pharmacist (Regulation of the Minister of Health of Indonesia Number 1332 Year 2002 about the Changes of Regulation of the Minister of Health of Indonesia Number 922/MENKES/PER/X/1993 about Pro-vision and Procedures for Administration of Licensed Pharmacies).

**11. Imunisasi** adalah memasukkan kuman atau racun penyakit tertentu yang sudah dilemahkan (vaksin) ke dalam tubuh dengan cara disuntik atau diminum (diteteskan dalam mulut) dengan maksud agar terjadi kekebalan tubuh terhadap penyakit tersebut.

**11. Immunization** is putting enervated microbe of a certain disease into human body by injection or drinking (dropping into mouth) to make the body immune to that disease.

**12. BCG (Bacillus Calmette Guerin)** merupakan vaksinasi untuk mencegah penyakit TBC, diberikan pada bayi baru lahir atau anak, dengan suntikan pada kulit pangkal lengan atas.

**12. BCG (Bacillus Calmette Guerin)** is a vaccine to prevent TBC disease, given to newborns or children, by injection at the base of the skin of the upper arm. Injection site will form little bumps of scar tissue

Bekas suntikan kemudian akan membentuk tonjolan kecil jaringan parut pada kulit lengan atas. Suntikan BCG diberikan kepada anak sebanyak 1 kali.

*in the skin of the upper arm. BCG injections given to children 1 times.*

**13. DPT (Difteri, Pertusis, Tetanus)**

merupakan vaksin untuk mencegah penyakit Difteri, Pertusis, dan Tetanus yang diberikan pada bayi berumur 3 bulan ke atas, dengan suntikan pada paha, diulang 1 bulan dan 2 bulan kemudian, sehingga suntikan imunisasi DPT lengkap pada balita berjumlah 3 kali (kadang-kadang selang waktu antar suntikan bisa lebih dari 1 bulan).

**13. DPT (Diphtheria, Pertussis, Tetanus)**

*is a vaccine to prevent the diphtheria, pertussis, and tetanus disease, given to infants aged 3 months and above, with a shot in the thigh, repeated one month and two months later, so that the complete DPT immunization shots at toddler totaling 3 times (sometimes the time interval between injections can be more than 1 month).*

14. Untuk mengukur kemiskinan, BPS menggunakan konsep kemampuan memenuhi kebutuhan dasar (basic needs approach). Dengan pendekatan ini, kemiskinan dipandang sebagai ketidakmampuan dari sisi ekonomi untuk memenuhi kebutuhan dasar makanan dan bukan makanan yang diukur dari sisi pengeluaran. Metode yang digunakan adalah menghitung Garis Kemiskinan (GK), yang terdiri dari dua komponen yaitu Garis Kemiskinan Makanan (GKM) dan Garis Kemiskinan Non-Makanan (GKNM). Penghitungan Garis Kemiskinan dilakukan secara terpisah untuk daerah perkotaan dan perdesaan.

14. *To measure poverty, BPS-Statistics Indonesia has used the concept of basic needs approach. Therefore, poverty is viewed as economic inability to fulfill food and non-food basic needs which are measured by consumption/expenditure. The method used is calculating poverty line, which consists of two components that are Food Poverty Line (FPL) and Non-Food Poverty Line (NFPL). The poverty line was calculated separately for urban and rural areas.*

- 15. Penduduk miskin** adalah penduduk yang memiliki rata-rata pengeluaran per kapita per bulan di bawah Garis Kemiskinan.
- 15. Poor People** is a person whose expenditure per capita per month is below the poverty line is considered to be poor.
- 16. Garis Kemiskinan Makanan (GKM)** merupakan nilai pengeluaran kebutuhan minimum makanan yang disetarakan dengan 2.100 kkalori per kapita per hari. Garis Kemiskinan Non-Makanan (GKNM) adalah kebutuhan minimum untuk perumahan, sandang, pendidikan, kesehatan, dan kebutuhan dasar lainnya.
- 16. The Food Poverty Line** refers to the daily minimum requirement of 2,100 kcal per capita per day. The Non-Food Poverty Line refers to the minimum requirement for household necessities for clothing, education, health, and other basic individual needs.
- 17. Ukuran Kemiskinan**
- 17. Poverty Measures**
- a. Head Count Index (HCI-P0)** adalah persentase penduduk miskin yang berada di bawah Garis Kemiskinan (GK).
- a. Head Count Index (HCI-P0)** simply measures the percentage of the population that is counted as poor, often denoted by P0.
- b. Indeks Kedalaman Kemiskinan (Poverty Gap Index-P1)** merupakan ukuran rata-rata kesenjangan pengeluaran masing-masing penduduk miskin terhadap garis kemiskinan. Semakin tinggi nilai indeks, semakin jauh rata-rata pengeluaran penduduk dari garis kemiskinan.
- b. Poverty Gap Index-P1** measures the extent to which individuals fall below the poverty line (the poverty gaps) as a proportion of the poverty line. Higher value of the index shows that the gap between average expenditure of the poor and the poverty line is wider.
- c. Indeks Keparahan Kemiskinan (Poverty Severity Index-P2)** memberikan gambaran mengenai penyebaran pengeluaran di antara
- c. Poverty Severity Index-P2** describes inequality among the poor. This is simply a weighted sum of poverty gaps (as a proportion of the poverty line), where the weights are

penduduk miskin. Semakin tinggi nilai indeks, semakin tinggi ketimpangan pengeluaran di antara penduduk miskin.

*the proportionate poverty gaps themselves. Hence, by squaring the poverty gap index, the measure implicitly puts more weight on observations that fall well below the poverty line. Higher value of the index shows that inequality among the poor is higher.*

Foster-Greer-Thorbecke (1984) merumuskan suatu ukuran yang digunakan untuk mengukur tingkat kemiskinan sebagai berikut:

*Foster-Greer-Thorbecke (1984) developed poverty measures that may be written as:*

$$P_a = \frac{1}{n} \sum_{i=1}^q [(z - y_i)/z]^a$$

$$P_a = \frac{1}{n} \sum_{i=1}^q [(z - y_i)/z]^a$$

dimana:

where:

a=0, 1, 2

a=0, 1, 2

z=Garis kemiskinan

z=the poverty line

y<sub>i</sub>=Rata-rata pengeluaran perkapita sebulan penduduk yang berada di bawah garis kemiskinan (i=1,2,...,q), y<sub>i</sub> < z

y<sub>i</sub>=Average expenditure per capita per month of the poor (i=1,2,...,q), y<sub>i</sub> < z

q=Banyaknya penduduk yang berada di bawah garis kemiskinan  
n=Jumlah penduduk

q=the number of poor

n=the total population

Jika a=0, diperoleh Head Count Index (P0), jika a=1 diperoleh indeks kedalaman kemiskinan (Poverty Gap Index-P1) dan jika a=2 disebut indeks keparahan kemiskinan (Poverty Severity Index-P2).

*if a=0 is obtained Head Count Index (P0), if a=1 is obtained Poverty Gap Index-P1, and if a=2 is obtained Poverty Severity Index-P2.*



**18. Indeks Pembangunan Manusia (IPM)** menjelaskan bagaimana penduduk dapat mengakses hasil pembangunan dalam memperoleh pendapatan, kesehatan, pendidikan dan sebagainya. IPM diperkenalkan oleh UNDP pada tahun 1990 dan dipublikasikan secara berkala dalam laporan tahunan Human Development Report (HDR). IPM dibentuk oleh 3 (tiga) dimensi dasar: Umur panjang dan hidup sehat; pengetahuan; dan standar hidup layak.

**18. The Human Development Index (HDI)** explains how people can access development results in obtaining income, health, education and so forth. HDI was introduced by United Nations Development Programme (UNDP) in 1990 and published periodically in the annual report of the Human Development Report. HDI was formed by three basic dimensions: a long and healthy life; knowledge; and a decent standard of living.

**ULASAN****DESCRIPTION****4.1 Pendidikan**

Dalam hal penyediaan prasarana pendidikan pada tahun ajaran 2020/2021, terdapat 255 unit SD, 37 unit SMP, 10 unit SMA, dan 9 unit SMK. Untuk sekolah pendidikan islam pada tahun ajaran 2020/2021 terdapat 44 unit MI, 24 unit MTs, dan 14 unit MA.

**4.2 Kesehatan**

Pada tahun 2020 di Kabupaten Hulu Sungai Tengah terdapat 1 unit rumah sakit, 19 unit Puskesmas, dan 15 unit Apotek.

Berdasarkan data Dinas Kesehatan Kabupaten Hulu Sungai Tengah pada tahun 2020, Kabupaten Hulu Sungai Tengah memiliki 50 Dokter Umum serta 17 orang Dokter Gigi. Selain itu juga terdapat 284 orang bidan dan 548 orang perawat.

**4.3 Kriminalitas**

Sepanjang tahun 2020, Kepolisian Resort Hulu Sungai Tengah mencatat sebanyak 281 tindak pidana. Tindak pidana paling banyak terjadi di wilayah Kepolisian Sektor Barabai sebanyak 191 tindak pidana.

**4.4 Agama dan Sosial Lainnya**

Berdasarkan agama yang dianut, tahun 2020 terdapat 97,51 persen penduduk Kabupaten Hulu Sungai Tengah beragama Islam, dan selebihnya adalah Protestan, Katholik, Hindu, Budha, dan lainnya. Selain agama-agama tersebut

**4.1 Education**

*In terms of providing educational infrastructure in the 2020/2021 school year, there are 255 elementary units, 37 junior high schools, 10 high school units, and 9 vocational units. For Islamic education schools in the 2020/2021 school year there are 44 units of MI, 24 units of MTs, and 14 units of MA.*

**4.2 Health**

*In 2020 Hulu Sungai Tengah Regency had 1 units hospital, 19 units Public Health Center, and 15 unit pharmacies.*

*Based on the Health Services data in 2020, in Hulu Sungai Tengah had 50 general doctors and 17 dentists. Besides, there were also 284 midwives and 548 nurses.*

**4.3 Crime**

*During 2020, Resort Police of Hulu Sungai Tengah had 281 cases of crime. The criminal action is most prevalent in the Barabai Sector Police many as 191 criminal offenses.*

**4.4 Religion And Other Social Affairs**

*Based on the religion, in 2020 97.51 percent population of Hulu Sungai Tengah were moslems, rest of that were Christian, Catholic, Hindu, Budhist, and others. Besides those religions some people, especially whose live in Hantakan*

sebagian kecil penduduk Hulu Sungai Tengah, terutama di Kecamatan Hantakan dan Batang Alai Timur, menganut kepercayaan lainnya.

*and Batang Alai Timur Subdistrict, believe in a Folk Religion.*

#### **4.5 Kemiskinan dan Pembangunan Manusia**

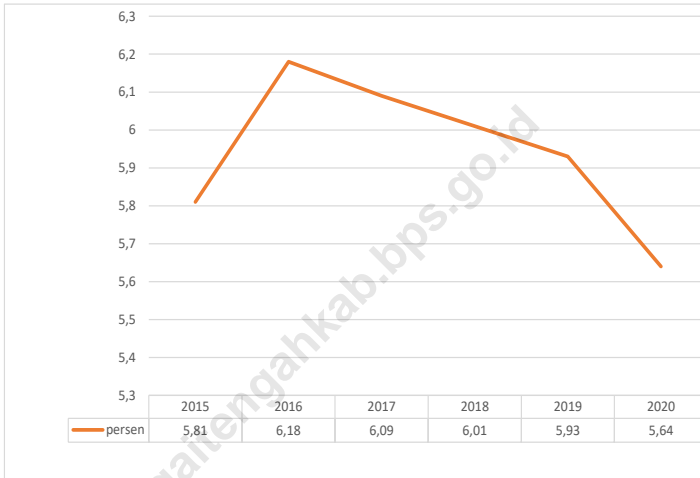
Garis Kemiskinan Kabupaten Hulu Sungai Tengah pada tahun 2020 menyentuh angka Rp. 417.778 dengan persentase penduduk miskin sebesar 5,64%.

#### **4.5 Poverty and Human Development**

*The poverty line in Hulu Sungai Tengah Regency in 2020 touched Rp. 417,778 by the percentage of poor people amounted to 5.64%.*

**Gambar** 4.1  
**Figures**

**Persentase Penduduk Miskin di Kabupaten Hulu Sungai Tengah, 2010-2020**  
**Percentage of Poor People in Hulu Sungai Tengah Regency, 2010-2020**



Sumber/Source : BPS, Survei Sosial Ekonomi Nasional Maret/BPS-Statistics Indonesia, March National Socioeconomic Survey

#### 4.1 PENDIDIKAN EDUCATION

**Tabel** 4.1.1 **Jumlah Sekolah, Guru, dan Murid Taman Kanak-Kanak (TK) di Bawah Kementerian Pendidikan dan Kebudayaan Menurut Kecamatan di Kabupaten Hulu Sungai Tengah, 2019/2020 dan 2020/2021**  
*Number of Schools, Teachers, and Pupils in Kindergarten Under The Ministry of Education and Culture by Subdistrict in Hulu Sungai Tengah Regency, 2019/2020 and 2020/2021*

Kecamatan Subdistrict	Sekolah/Schools					
	Negeri/Public		Swasta/Private		Jumlah/Total	
	2019/2020	2020/2021	2019/2020	2020/2021	2019/2020	2020/2021
(1)	(2)	(3)	(4)	(5)	(6)	(7)
Haruyan	-	-	11	11	11	11
Batu Benawa	-	-	18	17	18	17
Hantakan	-	-	7	7	7	7
Batang Alai Selatan	1	1	24	24	25	25
Batang Alai Timur	-	-	3	3	3	3
Barabai	3	2	34	34	37	36
Labuan Amas Selatan	-	-	19	19	19	19
Labuan Amas Utara	-	-	14	14	14	14
Pandawan	-	-	20	20	20	20
Batang Alai Utara	1	1	16	16	17	17
Limpasu	-	-	15	15	15	15
<b>Hulu Sungai Tengah</b>	<b>5</b>	<b>4</b>	<b>181</b>	<b>180</b>	<b>186</b>	<b>184</b>

Lanjutan Tabel/*Continued Table* 4.1.1

Kecamatan Subdistrict	Guru <sup>1</sup> /Teachers <sup>1</sup>					
	Negeri/Public		Swasta/Private		Jumlah/Total	
	2019/2020	2020/2021	2019/2020	2020/2021	2019/2020	2020/2021
(1)	(8)	(9)	(10)	(11)	(12)	(13)
Haruyan	-	-	38	36	38	36
Batu Benawa	-	-	62	57	62	57
Hantakan	-	-	23	28	23	28
Batang Alai Selatan	7	6	68	68	75	74
Batang Alai Timur	-	-	9	8	9	8
Barabai	25	23	171	159	196	182
Labuan Amas Selatan	-	-	67	66	67	66
Labuan Amas Utara	-	-	48	49	48	49
Pandawan	-	-	62	58	62	58
Batang Alai Utara	7	7	39	39	46	46
Limpasu	-	-	37	39	37	39
<b>Hulu Sungai Tengah</b>	<b>39</b>	<b>36</b>	<b>624</b>	<b>607</b>	<b>663</b>	<b>643</b>

Lanjutan Tabel/*Continued Table* 4.1.1

Kecamatan Subdistrict	Murid/Pupils					
	Negeri/Public		Swasta/Private		Jumlah/Total	
	2019/2020	2020/2021	2019/2020	2020/2021	2019/2020	2020/2021
(1)	(14)	(15)	(16)	(17)	(18)	(19)
Haruyan	-	-	319	334	319	334
Batu Benawa	-	-	576	507	576	507
Hantakan	-	-	246	254	246	254
Batang Alai Selatan	43	36	602	559	645	595
Batang Alai Timur	-	-	98	103	98	103
Barabai	284	246	1 735	1 631	2 019	1 877
Labuan Amas Selatan	-	-	559	582	559	582
Labuan Amas Utara	-	-	491	493	491	493
Pandawan	-	-	566	586	566	586
Batang Alai Utara	66	69	377	359	443	428
Limpasu	-	-	350	340	350	340
<b>Hulu Sungai Tengah</b>	<b>393</b>	<b>351</b>	<b>5 919</b>	<b>5 748</b>	<b>6 312</b>	<b>6 099</b>

Catatan/Note: Jumlah guru termasuk kepala sekolah dan guru/The total of teachers including headmaster and teacher

Sumber/Source: Kementerian Pendidikan dan Kebudayaan, Data Semester Ganjil/Ministry of Educations and Culture, Odd Semester Data

**Tabel**  
**Table** 4.1.2

**Jumlah Sekolah, Guru, dan Murid Raudatul Athfal (RA)  
di Bawah Kementerian Agama Menurut Kecamatan  
di Kabupaten Hulu Sungai Tengah, 2018/2019 dan  
2019/2020**  
*Number of Schools, Teachers, and Pupils in Raudatul  
Athfal (RA) Under The Ministry of Religious Affairs by  
Subdistrict in Hulu Sungai Tengah Regency, 2018/2019 and  
2019/2020*

Kecamatan Subdistrict	Sekolah/Schools		Guru/Teachers		Murid/Pupils	
	2018/2019	2019/2020	2018/2019	2019/2020	2018/2019	2019/2020
(1)	(2)	(3)	(4)	(5)	(6)	(7)
Haruyan	4	4	17	11	92	118
Batu Benawa	-	-	-	-	-	-
Hantakan	-	-	-	-	-	-
Batang Alai Selatan	4	4	19	12	105	104
Batang Alai Timur	-	-	-	-	-	-
Barabai	4	4	29	22	240	261
Labuan Amas Selatan	7	7	38	19	307	344
Labuan Amas Utara	4	4	21	13	158	174
Pandawan	6	6	27	21	250	277
Batang Alai Utara	4	5	19	12	150	173
Limpasu	-	-	-	-	-	-
<b>Hulu Sungai Tengah</b>	<b>33</b>	<b>34</b>	<b>170</b>	<b>110</b>	<b>1302</b>	<b>1451</b>

Catatan/Note: Seluruh Raudatul Athfal (RA) berstatus swasta/All Raudatul Athfal (RA) are private

Sumber/Source: 2018/2019 - Kementerian Agama Kabupaten Hulu Sungai Tengah/Ministry of Religious Affairs of Hulu Sungai Tengah Regency

2019/2020 - Kementerian Agama, EMIS, data semester ganjil laporan sampai dengan 15 Maret 2020/Ministry of Religious Affairs, EMIS, odd semester report data up to March 15th, 2020



**Tabel**  
**Table** 4.1.3

**Jumlah Sekolah, Guru, dan Murid Sekolah Dasar (SD)  
di Bawah Kementerian Pendidikan dan Kebudayaan  
Menurut Kecamatan di Kabupaten Hulu Sungai Tengah,  
2019/2020 dan 2020/2021**  
*Number of Schools, Teachers, and Pupils in Primary  
Schools Under The Ministry of Education and Culture by  
Subdistrict in Hulu Sungai Tengah Regency, 2019/2020 and  
2020/2021*

Kecamatan Subdistrict	Sekolah/Schools					
	Negeri/Public		Swasta/Private		Jumlah/Total	
	2019/2020	2020/2021	2019/2020	2020/2021	2019/2020	2020/2021
(1)	(2)	(3)	(4)	(5)	(6)	(7)
Haruyan	27	24	-	-	27	24
Batu Benawa	18	18	-	-	18	18
Hantakan	21	21	-	-	21	21
Batang Alai Selatan	26	26	-	-	26	26
Batang Alai Timur	11	11	-	-	11	11
Barabai	33	32	3	3	36	35
Labuan Amas Selatan	30	27	-	-	30	27
Labuan Amas Utara	28	28	2	2	30	30
Pandawan	32	31	-	-	32	31
Batang Alai Utara	20	17	-	-	20	17
Limpasu	15	15	-	-	15	15
<b>Hulu Sungai Tengah</b>	<b>261</b>	<b>250</b>	<b>5</b>	<b>5</b>	<b>266</b>	<b>255</b>

Lanjutan Tabel/*Continued Table* 4.1.3

Kecamatan Subdistrict	Guru <sup>1</sup> /Teachers <sup>1</sup>					
	Negeri/Public		Swasta/Private		Jumlah/Total	
	2019/2020	2020/2021	2019/2020	2020/2021	2019/2020	2020/2021
(1)	(8)	(9)	(10)	(11)	(12)	(13)
Haruyan	211	215	-	-	211	215
Batu Benawa	165	168	-	-	165	168
Hantakan	191	200	-	-	191	200
Batang Alai Selatan	218	227	-	-	218	227
Batang Alai Timur	103	91	-	-	103	91
Barabai	339	353	50	54	389	407
Labuan Amas Selatan	224	259	-	-	224	259
Labuan Amas Utara	233	245	23	28	256	273
Pandawan	267	286	-	-	267	286
Batang Alai Utara	150	150	-	-	150	150
Limpasu	121	131	-	-	121	131
<b>Hulu Sungai Tengah</b>	<b>2 222</b>	<b>2 325</b>	<b>73</b>	<b>82</b>	<b>2 295</b>	<b>2 407</b>

Lanjutan Tabel/*Continued Table 4.1.3*

Kecamatan Subdistrict	Murid/Pupils					
	Negeri/Public		Swasta/Private		Jumlah/Total	
	2019/2020	2020/2021	2019/2020	2020/2021	2019/2020	2020/2021
(1)	(14)	(15)	(16)	(17)	(18)	(19)
Haruyan	1 505	1 469	-	-	1 505	1 469
Batu Benawa	1 865	1 804	-	-	1 865	1 804
Hantakan	1 462	1 466	-	-	1 462	1 466
Batang Alai Selatan	1 846	1 803	-	-	1 846	1 803
Batang Alai Timur	848	800	-	-	848	800
Barabai	4 164	4 014	774	804	4 938	4 818
Labuan Amas Selatan	2 037	1 965	-	-	2 037	1 965
Labuan Amas Utara	1 957	1 922	427	452	2 384	2 374
Pandawan	2 254	2 172	-	-	2 254	2 172
Batang Alai Utara	1 359	1 309	-	-	1 359	1 309
Limpasu	1 067	1 056	-	-	1 067	1 056
<b>Hulu Sungai Tengah</b>	<b>20 364</b>	<b>19 780</b>	<b>1 201</b>	<b>1 256</b>	<b>21 565</b>	<b>21 036</b>

Catatan/Note: <sup>1</sup> Jumlah guru termasuk kepala sekolah dan guru/*The total of teachers including headmaster and teacher*

Sumber/Source: Kementerian Pendidikan dan Kebudayaan, Data Semester Ganjil/Ministry of Educations and Culture, Odd Semester Data

**Tabel**  
**Table** 4.1.4

**Jumlah Sekolah, Guru, dan Murid Madrasah Ibtidaiyah (MI) di Bawah Kementerian Agama Menurut Kecamatan Menurut Kecamatan di Kabupaten Hulu Sungai Tengah, 2018/2019 dan 2019/2020**  
**Number of Schools, Teachers, and Pupils in Madrasah Ibtidaiyah (MI) Under The Ministry of Religious Affairs by Subdistrict in Hulu Sungai Tengah Regency, 2018/2019 and 2019/2020**

Kecamatan Subdistrict  (1)	Sekolah/Schools					
	Negeri/Public		Swasta/Private		Jumlah/Total	
	2018/2019 (2)	2019/2020 (3)	2018/2019 (4)	2019/2020 (5)	2018/2019 (6)	2019/2020 (7)
Haruyan	2	2	6	6	8	8
Batu Benawa	-	-	-	-	-	-
Hantakan	-	-	-	-	-	-
Batang Alai Selatan	4	4	2	2	6	6
Batang Alai Timur	-	-	1	1	1	1
Barabai	2	2	1	1	3	3
Labuan Amas Selatan	4	4	3	3	7	7
Labuan Amas Utara	3	3	2	2	5	5
Pandawan	5	5	1	2	6	7
Batang Alai Utara	4	4	1	1	5	5
Limpasu	-	-	1	1	1	1
<b>Hulu Sungai Tengah</b>	<b>24</b>	<b>24</b>	<b>18</b>	<b>19</b>	<b>42</b>	<b>43</b>

Lanjutan Tabel/Continued Table 4.1.4

Kecamatan Subdistrict	Guru/Teachers					
	Negeri/Public		Swasta/Private		Jumlah/Total	
	2018/2019	2019/2020	2018/2019	2019/2020	2018/2019	2019/2020
(1)	(8)	(9)	(10)	(11)	(12)	(13)
Haruyan	32	29	61	67	93	96
Batu Benawa	-	-	-	-	-	-
Hantakan	-	-	-	-	-	-
Batang Alai Selatan	46	39	22	19	68	58
Batang Alai Timur	-	-	15	10	15	10
Barabai	55	61	12	11	67	72
Labuan Amas Selatan	57	54	46	40	103	94
Labuan Amas Utara	34	31	26	19	60	50
Pandawan	52	66	25	14	77	80
Batang Alai Utara	57	55	13	14	70	69
Limpasu	-	-	11	10	11	10
<b>Hulu Sungai Tengah</b>	<b>333</b>	<b>335</b>	<b>231</b>	<b>204</b>	<b>564</b>	<b>539</b>

Lanjutan Tabel/*Continued Table 4.1.4*

Kecamatan Subdistrict	Murid/Pupils					
	Negeri/Public		Swasta/Private		Jumlah/Total	
	2018/2019	2019/2020	2018/2019	2019/2020	2018/2019	2019/2020
(1)	(14)	(15)	(16)	(17)	(18)	(19)
Haruyan	216	203	384	415	600	618
Batu Benawa	-	-	-	-	-	-
Hantakan	-	-	-	-	-	-
Batang Alai Selatan	338	358	77	82	415	440
Batang Alai Timur	-	-	42	64	42	64
Barabai	1 016	1 249	60	71	1 076	1 320
Labuan Amas Selatan	461	542	207	236	668	778
Labuan Amas Utara	225	252	198	213	423	465
Pandawan	637	853	276	126	913	979
Batang Alai Utara	520	558	47	45	567	603
Limpasu	-	-	73	80	73	80
<b>Hulu Sungai Tengah</b>	<b>3 413</b>	<b>4 015</b>	<b>1 364</b>	<b>1 332</b>	<b>4 777</b>	<b>5 347</b>

Sumber/Source: 2018/2019 - Kementerian Agama Kabupaten Hulu Sungai Tengah/Ministry of Religious Affairs of Hulu Sungai Tengah Regency

2019/2020 - Kementerian Agama, EMIS, data semester ganjil laporan sampai dengan 15 Maret 2020/Ministry of Religious Affairs, EMIS, odd semester report data up to March 15th, 2020

**Tabel**  
**Table 4.1.5**

**Jumlah Sekolah, Guru, dan Murid Sekolah Menengah Pertama (SMP) di Bawah Kementerian Pendidikan dan Kebudayaan Menurut Kecamatan di Kabupaten Hulu Sungai Tengah, 2019/2020 dan 2020/2021**  
**Number of Schools, Teachers, and Pupils in Junior High Schools Under The Ministry of Education and Culture by Subdistrict in Hulu Sungai Tengah Regency, 2019/2020 and 2020/2021**

Kecamatan Subdistrict	Sekolah/Schools					
	Negeri/Public		Swasta/Private		Jumlah/Total	
	2019/2020	2020/2021	2019/2020	2020/2021	2019/2020	2020/2021
(1)	(2)	(3)	(4)	(5)	(6)	(7)
Haruyan	3	3	-	-	3	3
Batu Benawa	1	1	-	-	1	1
Hantakan	3	3	-	-	3	3
Batang Alai Selatan	2	2	-	-	2	2
Batang Alai Timur	4	4	-	-	4	4
Barabai	8	8	1	1	9	9
Labuan Amas Selatan	3	3	-	-	3	3
Labuan Amas Utara	4	4	1	1	5	5
Pandawan	2	2	-	-	2	2
Batang Alai Utara	3	3	-	-	3	3
Limpasu	2	2	-	-	2	2
<b>Hulu Sungai Tengah</b>	<b>35</b>	<b>35</b>	<b>2</b>	<b>2</b>	<b>37</b>	<b>37</b>

Lanjutan Tabel/*Continued Table* 4.1.5

Kecamatan Subdistrict	Guru <sup>1</sup> /Teachers <sup>1</sup>					
	Negeri/ <i>Public</i>		Swasta/ <i>Private</i>		Jumlah/ <i>Total</i>	
	2019/2020	2020/2021	2019/2020	2020/2021	2019/2020	2020/2021
(1)	(8)	(9)	(10)	(11)	(12)	(13)
Haruyan	39	43	-	-	39	43
Batu Benawa	13	14	-	-	13	14
Hantakan	37	40	-	-	37	40
Batang Alai Selatan	29	28	-	-	29	28
Batang Alai Timur	38	39	-	-	38	39
Barabai	133	136	11	11	144	147
Labuan Amas Selatan	37	35	-	-	37	35
Labuan Amas Utara	50	53	5	5	55	58
Pandawan	21	21	-	-	21	21
Batang Alai Utara	44	44	-	-	44	44
Limpasu	19	20	-	-	19	20
<b>Hulu Sungai Tengah</b>	<b>460</b>	<b>473</b>	<b>16</b>	<b>16</b>	<b>476</b>	<b>489</b>



Lanjutan Tabel/*Continued Table 4.1.5*

Kecamatan Subdistrict	Murid/Pupils					
	Negeri/Public		Swasta/Private		Jumlah/Total	
	2019/2020	2020/2021	2019/2020	2020/2021	2019/2020	2020/2021
(1)	(14)	(15)	(16)	(17)	(18)	(19)
Haruyan	385	378	-	-	385	378
Batu Benawa	173	159	-	-	173	159
Hantakan	311	299	-	-	311	299
Batang Alai Selatan	245	249	-	-	245	249
Batang Alai Timur	297	255	-	-	297	255
Barabai	1 349	1 265	214	234	1 563	1 499
Labuan Amas Selatan	322	304	-	-	322	304
Labuan Amas Utara	559	505	62	70	621	575
Pandawan	221	205	-	-	221	205
Batang Alai Utara	363	344	-	-	363	344
Limpasu	142	145	-	-	142	145
<b>Hulu Sungai Tengah</b>	<b>4 367</b>	<b>4 108</b>	<b>276</b>	<b>304</b>	<b>4 643</b>	<b>4 412</b>

Catatan/Note: <sup>1</sup> Jumlah guru termasuk kepala sekolah dan guru/The total of teachers including headmaster and teacher

Sumber/Source: Kementerian Pendidikan dan Kebudayaan, Data Semester Ganjil/Ministry of Educations and Culture, Odd Semester Data

**Tabel**  
**Table** 4.1.6

**Jumlah Sekolah, Guru, dan Murid Madrasah Tsanawiyah (MTs) di Bawah Kementerian Agama Menurut Kecamatan di Kabupaten Hulu Sungai Tengah, 2018/2019 dan 2019/2020**

*Number of Schools, Teachers, and Pupils in Madrasah Tsanawiyah (MTs) Under The Ministry of Religious Affairs by Subdistrict in Hulu Sungai Tengah Regency , 2018/2019 and 2019/2020*

Kecamatan Subdistrict	Sekolah/Schools					
	Negeri/Public		Swasta/Private		Jumlah/Total	
	2018/2019	2019/2020	2018/2019	2019/2020	2018/2019	2019/2020
(1)	(2)	(3)	(4)	(5)	(6)	(7)
Haruyan	-	-	1	1	1	1
Batu Benawa	1	1	-	-	1	1
Hantakan	-	-	1	1	1	1
Batang Alai Selatan	2	3	-	-	2	3
Batang Alai Timur	-	-	1	1	1	1
Barabai	1	1	3	3	4	4
Labuan Amas Selatan	1	1	1	1	2	2
Labuan Amas Utara	2	3	1	1	3	4
Pandawan	2	3	2	2	4	5
Batang Alai Utara	1	1	-	-	1	1
Limpasu	1	1	-	-	1	1
<b>Hulu Sungai Tengah</b>	<b>11</b>	<b>14</b>	<b>10</b>	<b>10</b>	<b>21</b>	<b>24</b>

Lanjutan Tabel/Continued Table 4.1.6

Kecamatan Subdistrict	Guru/Teachers					
	Negeri/Public		Swasta/Private		Jumlah/Total	
	2018/2019	2019/2020	2018/2019	2019/2020	2018/2019	2019/2020
(1)	(8)	(9)	(10)	(11)	(12)	(13)
Haruyan	-	-	35	35	35	35
Batu Benawa	37	35	-	-	37	35
Hantakan	-	-	11	11	11	11
Batang Alai Selatan	66	55	-	-	66	55
Batang Alai Timur	-	-	21	16	21	16
Barabai	55	61	82	79	137	140
Labuan Amas Selatan	45	54	20	11	65	65
Labuan Amas Utara	61	54	11	9	72	63
Pandawan	81	80	30	20	111	100
Batang Alai Utara	31	30	-	-	31	30
Limpasu	23	20	-	-	23	20
<b>Hulu Sungai Tengah</b>	<b>399</b>	<b>389</b>	<b>210</b>	<b>181</b>	<b>609</b>	<b>570</b>

Lanjutan Tabel/*Continued Table* 4.1.6

Kecamatan Subdistrict	Murid/Pupils					
	Negeri/Public		Swasta/Private		Jumlah/Total	
	2018/2019	2019/2020	2018/2019	2019/2020	2018/2019	2019/2020
(1)	(14)	(15)	(16)	(17)	(18)	(19)
Haruyan	-	-	477	442	477	442
Batu Benawa	555	481	-	-	555	481
Hantakan	-	-	128	122	128	122
Batang Alai Selatan	829	758	-	-	829	758
Batang Alai Timur	-	-	85	69	85	69
Barabai	1 027	1 034	1 233	1 050	2 260	2 084
Labuan Amas Selatan	424	566	42	88	466	654
Labuan Amas Utara	613	522	25	66	638	588
Pandawan	1 092	1 042	196	216	1 288	1 258
Batang Alai Utara	513	491	-	-	513	491
Limpasu	220	195	-	-	220	195
<b>Hulu Sungai Tengah</b>	<b>5 273</b>	<b>5 089</b>	<b>2 186</b>	<b>2 053</b>	<b>7 459</b>	<b>7 142</b>

Sumber/Source: 2018/2019 - Kementerian Agama Kabupaten Hulu Sungai Tengah/Ministry of Religious Affairs of Hulu Sungai Tengah Regency

2019/2020 - Kementerian Agama, EMIS, data semester ganjil laporan sampai dengan 15 Maret 2020/Ministry of Religious Affairs, EMIS, odd semester report data up to March 15th, 2020

**Tabel**  
**Table 4.1.7**

**Jumlah Sekolah, Guru, dan Murid Sekolah Menengah Atas (SMA) di Bawah Kementerian Pendidikan dan Kebudayaan Menurut Kecamatan di Kabupaten Hulu Sungai Tengah, 2019/2020 dan 2020/2021**  
**Number of Schools, Teachers, and Pupils in Senior High Schools Under The Ministry of Education and Culture by Subdistrict in Hulu Sungai Tengah Regency, 2019/2020 and 2020/2021**

Kecamatan Subdistrict	Sekolah/Schools					
	Negeri/Public		Swasta/Private		Jumlah/Total	
	2019/2020	2020/2021	2019/2020	2020/2021	2019/2020	2020/2021
(1)	(2)	(3)	(4)	(5)	(6)	(7)
Haruyan	1	1	-	-	1	1
Batu Benawa	-	-	-	-	-	-
Hantakan	-	-	-	-	-	-
Batang Alai Selatan	1	1	-	-	1	1
Batang Alai Timur	1	1	-	-	1	1
Barabai	2	2	1	1	3	3
Labuan Amas Selatan	1	1	-	-	1	1
Labuan Amas Utara	1	1	-	-	1	1
Pandawan	1	1	-	-	1	1
Batang Alai Utara	1	1	-	-	1	1
Limpasu	-	-	-	-	-	-
<b>Hulu Sungai Tengah</b>	<b>9</b>	<b>9</b>	<b>1</b>	<b>1</b>	<b>10</b>	<b>10</b>

Lanjutan Tabel/*Continued Table* 4.1.7

Kecamatan Subdistrict	Guru <sup>1</sup> /Teachers <sup>1</sup>					
	Negeri/Public		Swasta/Private		Jumlah/Total	
	2019/2020	2020/2021	2019/2020	2020/2021	2019/2020	2020/2021
(1)	(8)	(9)	(10)	(11)	(12)	(13)
Haruyan	26	27	-	-	26	27
Batu Benawa	-	-	-	-	-	-
Hantakan	-	-	-	-	-	-
Batang Alai Selatan	40	40	-	-	40	40
Batang Alai Timur	17	17	-	-	17	17
Barabai	85	86	10	9	95	95
Labuan Amas Selatan	38	40	-	-	38	40
Labuan Amas Utara	26	28	-	-	26	28
Pandawan	37	39	-	-	37	39
Batang Alai Utara	23	23	-	-	23	23
Limpasu	-	-	-	-	-	-
<b>Hulu Sungai Tengah</b>	<b>292</b>	<b>300</b>	<b>10</b>	<b>9</b>	<b>302</b>	<b>309</b>

Lanjutan Tabel/Continued Table 4.1.7

Kecamatan Subdistrict	Murid/Pupils					
	Negeri/Public		Swasta/Private		Jumlah/Total	
	2019/2020	2020/2021	2019/2020	2020/2021	2019/2020	2020/2021
(1)	(14)	(15)	(16)	(17)	(18)	(19)
Haruyan	320	260	-	-	320	260
Batu Benawa	-	-	-	-	-	-
Hantakan	-	-	-	-	-	-
Batang Alai Selatan	786	710	-	-	786	710
Batang Alai Timur	196	212	-	-	196	212
Barabai	1 403	1 329	20	5	1 423	1 334
Labuan Amas Selatan	552	547	-	-	552	547
Labuan Amas Utara	376	311	-	-	376	311
Pandawan	577	541	-	-	577	541
Batang Alai Utara	411	387	-	-	411	387
Limpasu	-	-	-	-	-	-
<b>Hulu Sungai Tengah</b>	<b>4 621</b>	<b>4 297</b>	<b>20</b>	<b>5</b>	<b>4 641</b>	<b>4 302</b>

Catatan/Note: <sup>1</sup> Jumlah guru termasuk kepala sekolah dan guru/The total of teachers including headmaster and teacher

Sumber/Source: Kementerian Pendidikan dan Kebudayaan, Data Semester Ganjil/Ministry of Educations and Culture, Odd Semester Data

**Tabel**  
**Table** 4.1.8

**Jumlah Sekolah, Guru, dan Murid Sekolah Menengah Kejuruan (SMK) di Bawah Kementerian Pendidikan dan Kebudayaan Menurut Kecamatan di Kabupaten Hulu Sungai Tengah, 2019/2020 dan 2020/2021**  
**Number of Schools, Teachers, and Pupils in Vocational High Schools Under The Ministry of Education and Culture by Subdistrict in Hulu Sungai Tengah Regency, 2019/2020 and 2020/2021**

Kecamatan Subdistrict	Sekolah/Schools					
	Negeri/Public		Swasta/Private		Jumlah/Total	
	2019/2020	2020/2021	2019/2020	2020/2021	2019/2020	2020/2021
(1)	(2)	(3)	(4)	(5)	(6)	(7)
Haruyan	-	-	1	1	1	1
Batu Benawa	1	1	-	-	1	1
Hantakan	-	-	-	-	-	-
Batang Alai Selatan	-	-	-	-	-	-
Batang Alai Timur	-	-	-	-	-	-
Barabai	1	1	5	5	6	6
Labuan Amas Selatan	-	-	-	-	-	-
Labuan Amas Utara	-	-	-	-	-	-
Pandawan	-	-	1	1	1	1
Batang Alai Utara	-	-	-	-	-	-
Limpasu	-	-	-	-	-	-
<b>Hulu Sungai Tengah</b>	<b>2</b>	<b>2</b>	<b>7</b>	<b>7</b>	<b>9</b>	<b>9</b>



Lanjutan Tabel/*Continued Table 4.1.8*

Kecamatan Subdistrict	Guru <sup>1</sup> /Teachers <sup>1</sup>					
	Negeri/Public		Swasta/Private		Jumlah/Total	
	2019/2020	2020/2021	2019/2020	2020/2021	2019/2020	2020/2021
(1)	(8)	(9)	(10)	(11)	(12)	(13)
Haruyan	-	-	18	18	18	18
Batu Benawa	38	37	-	-	38	37
Hantakan	-	-	-	-	-	-
Batang Alai Selatan	-	-	-	-	-	-
Batang Alai Timur	-	-	-	-	-	-
Barabai	70	70	60	62	130	132
Labuan Amas Selatan	-	-	-	-	-	-
Labuan Amas Utara	-	-	-	-	-	-
Pandawan	-	-	7	8	7	8
Batang Alai Utara	-	-	-	-	-	-
Limpasu	-	-	-	-	-	-
<b>Hulu Sungai Tengah</b>	<b>108</b>	<b>107</b>	<b>85</b>	<b>88</b>	<b>193</b>	<b>195</b>

Lanjutan Tabel/*Continued Table 4.1.8*

Kecamatan Subdistrict	Murid/Pupils					
	Negeri/Public		Swasta/Private		Jumlah/Total	
	2019/2020	2020/2021	2019/2020	2020/2021	2019/2020	2020/2021
(1)	(14)	(15)	(16)	(17)	(18)	(19)
Haruyan	-	-	336	336	336	336
Batu Benawa	614	585	-	-	614	585
Hantakan	-	-	-	-	-	-
Batang Alai Selatan	-	-	-	-	-	-
Batang Alai Timur	-	-	-	-	-	-
Barabai	1 046	1 051	616	468	1 662	1 519
Labuan Amas Selatan	-	-	-	-	-	-
Labuan Amas Utara	-	-	-	-	-	-
Pandawan	-	-	42	27	42	27
Batang Alai Utara	-	-	-	-	-	-
Limpasu	-	-	-	-	-	-
<b>Hulu Sungai Tengah</b>	<b>1 660</b>	<b>1 636</b>	<b>994</b>	<b>831</b>	<b>2 654</b>	<b>2 467</b>

Catatan/Note: 1 Guru yang mengajar di 2 sekolah atau lebih dihitung di masing-masing sekolah. Jumlah guru termasuk kepala sekolah dan guru/*The teacher who taught in two schools or more counted in every school. The total of teachers including headmaster and teacher*

Sumber/Source: Kementerian Pendidikan dan Kebudayaan, Sistem Data Pokok Pendidikan, data semester ganjil laporan sampai dengan 2020/*Ministry of Educations and Culture, Basic Education Data System, odd semester report data up to 2020*

**Tabel**  
**Table** 4.1.9

**Jumlah Sekolah, Guru, dan Murid Madrasah Aliyah (MA) di Bawah Kementerian Agama Menurut Kecamatan di Kabupaten Hulu Sungai Tengah, 2018/2019 dan 2019/2020**

**Number of Schools, Teachers, and Pupils in Madrasah Aliyah (MA) Under the Ministry of Religious Affairs by Subdistrict in Hulu Sungai Tengah Regency, 2018/2019 and 2019/2020**

Kecamatan Subdistrict	Sekolah/Schools					
	Negeri/Public		Swasta/Private		Jumlah/Total	
	2018/2019	2019/2020	2018/2019	2019/2020	2018/2019	2019/2020
(1)	(2)	(3)	(4)	(5)	(6)	(7)
Haruyan	-	-	1	1	1	1
Batu Benawa	-	-	-	-	-	-
Hantakan	-	-	1	1	1	1
Batang Alai Selatan	1	1	-	-	1	1
Batang Alai Timur	-	-	1	1	1	1
Barabai	2	2	2	2	4	4
Labuan Amas Selatan	1	1	1	1	2	2
Labuan Amas Utara	-	-	1	1	1	1
Pandawan	-	-	2	2	2	2
Batang Alai Utara	-	-	-	-	-	-
Limpasu	1	1	-	-	1	1
<b>Hulu Sungai Tengah</b>	<b>5</b>	<b>5</b>	<b>9</b>	<b>9</b>	<b>14</b>	<b>14</b>

Lanjutan Tabel/*Continued Table* 4.1.9

Kecamatan Subdistrict	Guru/Teachers					
	Negeri/Public		Swasta/Private		Jumlah/Total	
	2018/2019	2019/2020	2018/2019	2019/2020	2018/2019	2019/2020
(1)	(8)	(9)	(10)	(11)	(12)	(13)
Haruyan	-	-	21	22	21	22
Batu Benawa	-	-	-	-	-	-
Hantakan	-	-	17	19	17	19
Batang Alai Selatan	19	25	-	-	19	25
Batang Alai Timur	-	-	14	16	14	16
Barabai	96	108	42	42	136	150
Labuan Amas Selatan	34	44	15	8	49	52
Labuan Amas Utara	-	-	9	9	9	9
Pandawan	-	-	31	29	31	29
Batang Alai Utara	-	-	-	-	-	-
Limpasu	25	28	-	-	25	28
<b>Hulu Sungai Tengah</b>	<b>174</b>	<b>205</b>	<b>149</b>	<b>145</b>	<b>321</b>	<b>350</b>

Lanjutan Tabel/Continued Table 4.1.9

Kecamatan Subdistrict	Murid/Pupils					
	Negeri/Public		Swasta/Private		Jumlah/Total	
	2018/2019	2019/2020	2018/2019	2019/2020	2018/2019	2019/2020
(1)	(14)	(15)	(16)	(17)	(18)	(19)
Haruyan	-	-	253	235	253	235
Batu Benawa	-	-	-	-	-	-
Hantakan	-	-	110	124	110	124
Batang Alai Selatan	281	193	-	-	281	193
Batang Alai Timur	-	-	44	27	44	27
Barabai	1 678	1 651	459	486	2 137	2 137
Labuan Amas Selatan	400	469	83	86	483	555
Labuan Amas Utara	-	-	15	31	15	31
Pandawan	-	-	200	196	200	196
Batang Alai Utara	-	-	-	-	-	-
Limpasu	161	142	-	-	161	142
<b>Hulu Sungai Tengah</b>	<b>2 520</b>	<b>2 455</b>	<b>1 164</b>	<b>1 185</b>	<b>3 684</b>	<b>3 640</b>

Sumber/Source: Kementerian Agama Kabupaten Hulu Sungai Tengah/Ministry of Religious Affairs of Hulu Sungai Tengah Regency

**Tabel**  
**Table** 4.1.10

**Jumlah Desa<sup>1</sup>/Kelurahan yang Memiliki Fasilitas Sekolah Menurut Kecamatan dan Tingkat Pendidikan di Kabupaten Hulu Sungai Tengah, 2018–2020**  
**Number of Villages<sup>1</sup>/Kelurahan Having Educational Facilities by Subdistrict and Educational Level in Hulu Sungai Tengah Regency, 2018–2020**

Kecamatan Subdistrict	SD Primary School			SMP Junior High School		
	2018	2019	2020	2018	2019	2020
(1)	(2)	(3)	(4)	(5)	(6)	(7)
Haruyan	17	17	17	4	4	4
Batu Benawa	13	13	13	1	2	2
Hantakan	11	11	11	4	4	4
Batang Alai Selatan	18	18	18	5	5	5
Batang Alai Timur	10	11	11	4	4	4
Barabai	18	18	18	9	10	10
Labuan Amas Selatan	17	17	17	4	4	4
Labuan Amas Utara	16	16	16	6	7	7
Pandawan	21	21	21	7	7	7
Batang Alai Utara	13	13	13	4	4	4
Limpasu	9	9	9	2	2	2
<b>Hulu Sungai Tengah</b>	<b>163</b>	<b>164</b>	<b>164</b>	<b>50</b>	<b>53</b>	<b>53</b>

Lanjutan Tabel/Continued Table 4.1.10

Kecamatan Subdistrict	SMA Senior High School			SMK Vocational School		
	2018	2019	2020	2018	2019	2020
(1)	(8)	(9)	(10)	(11)	(12)	(13)
Haruyan	4	2	2	1	1	1
Batu Benawa	-	1	1	2	1	1
Hantakan	1	1	1	-	-	-
Batang Alai Selatan	1	1	1	-	-	-
Batang Alai Timur	1	1	1	-	-	-
Barabai	5	6	6	6	5	5
Labuan Amas Selatan	2	2	2	-	-	-
Labuan Amas Utara	1	2	2	-	-	-
Pandawan	3	3	3	1	1	1
Batang Alai Utara	1	3	2	-	-	-
Limpasu	1	1	1	-	-	-
<b>Hulu Sungai Tengah</b>	<b>20</b>	<b>23</b>	<b>22</b>	<b>10</b>	<b>8</b>	<b>8</b>

Lanjutan Tabel/*Continued Table* 4.1.10

Kecamatan Subdistrict	Perguruan Tinggi University		
	2018	2019	2020
(1)	(14)	(15)	(16)
Haruyan	-	-	-
Batu Benawa	-	-	-
Hantakan	-	-	-
Batang Alai Selatan	-	1	1
Batang Alai Timur	-	-	-
Barabai	2	1	-
Labuan Amas Selatan	-	-	-
Labuan Amas Utara	-	-	-
Pandawan	1	1	1
Batang Alai Utara	-	-	-
Limpasu	-	-	-
<b>Hulu Sungai Tengah</b>	<b>3</b>	<b>3</b>	<b>2</b>

Catatan/Note: <sup>1</sup> Desa pada tabel ini termasuk Unit Permukiman Transmigrasi (UPT) yang masih dibina oleh kementerian terkait dan nagari di Provinsi Sumatera Barat/*Villages in this table include Transmigration Settlement Unit which is still fostered by the relevant ministries and the nagari in the Province of Sumatera Barat*

Sumber/Source: BPS, Pendataan Potensi Desa (Podes)/ *BPS-Statistics Indonesia, Village Potential Data Collection*



**Tabel** 4.1.11 **Angka Partisipasi Sekolah (APS) Menurut Kelompok Umur dan Jenis Kelamin di Kabupaten Hulu Sungai Tengah, 2020**  
*School Enrollment Rate by Age Groups and Sex in Hulu Sungai Tengah Regency, 2020*

Kelompok Umur <i>Age Group</i>	Jenis Kelamin/Sex		
	Laki-Laki <i>Male</i>	Perempuan <i>Female</i>	Jumlah <i>Total</i>
(1)	(2)	(3)	(4)
7-12	99,94	99,98	99,97
13-15	90,50	91,96	91,20
16-18	68,23	64,74	66,61

Sumber/Source: BPS, Survei Sosial Ekonomi Nasional (Susenas)/BPS-Statistics Indonesia, National Socioeconomic Survey

**Tabel**  
**Table** 4.1.12

**Angka Partisipasi Murni (APM) Menurut Jenjang Pendidikan dan Jenis Kelamin di Kabupaten Hulu Sungai Tengah, 2020**  
**Net Enrollment Rate by Educational Level and Sex in Hulu Sungai Tengah Regency, 2020**

Jenjang Pendidikan <i>Educational Level</i>	Jenis Kelamin/Sex		
	Laki-Laki <i>Male</i>	Perempuan <i>Female</i>	Jumlah <i>Total</i>
(1)	(2)	(3)	(4)
SD/MI <i>Elementary School</i>	99,94	98,11	99,01
SMP/MTs <i>Junior High School</i>	72,08	72,83	72,44
SMA/SMK/MA <i>Senior High School</i>	68,23	64,74	66,61

Sumber/Source: BPS, Survei Sosial Ekonomi Nasional (Susenas)/BPS-Statistics Indonesia, National Socioeconomic Survey

**Tabel 4.1.13** Angka Partisipasi Kasar (APK) Menurut Jenjang Pendidikan dan Jenis Kelamin di Kabupaten Hulu Sungai Tengah, 2020  
**Gross Enrollment Rate by Educational Level and Sex in Hulu Sungai Tengah Regency, 2020**

Jenjang Pendidikan Educational Level	Jenis Kelamin/Sex		
	Laki-Laki Male	Perempuan Female	Jumlah Total
(1)	(2)	(3)	(4)
SD/MI Elementary School	108,64	107,55	108,09
SMP/MTs Junior High School	72,08	77,58	74,71
SMA/SMK/MA Senior High School	96,49	84,18	90,78

Sumber/Source: BPS, Survei Sosial Ekonomi Nasional (Susenas)/BPS-Statistics Indonesia, National Socioeconomic Survey

**Tabel**  
**Table** 4.1.14

**Persentase Penduduk Berumur 15 Tahun ke Atas yang Melek Huruf Menurut Kelompok Umur di Kabupaten Hulu Sungai Tengah, 2019 dan 2020**  
*Percentage of Literate People Aged 15 Years and Over by Age Group in Hulu Sungai Tengah Regency, 2019 and 2020*

<b>Kelompok Umur</b> <i>Age Group</i>	<b>2019</b>	<b>2020</b>
(1)	(2)	(3)
15–19	100,00	99,71
20–24	98,91	100,00
25–29	100,00	99,33
30–34	100,00	99,45
35–39	100,00	100,00
40–44	100,00	100,00
45–49	100,00	99,43
50+	95,66	94,75
<b>Jumlah/Total</b>	<b>98,62</b>	<b>98,20</b>
<b>15–24</b>	<b>99,52</b>	<b>99,84</b>
<b>15–44</b>	<b>99,83</b>	<b>99,76</b>
<b>15+</b>	<b>98,62</b>	<b>98,20</b>
<b>45+</b>	<b>96,81</b>	<b>95,97</b>

Sumber/Source: BPS, Survei Sosial Ekonomi Nasional (Susenas)/BPS-Statistics Indonesia, National Socioeconomic Survey

## 4.2 KESEHATAN HEALTH

**Tabel 4.2.1** Jumlah Desa<sup>1</sup>/Kelurahan Yang Memiliki Sarana Kesehatan Menurut Kecamatan di Kabupaten Hulu Sungai Tengah, 2018–2020  
*Number of Villages<sup>1</sup>/Kelurahan Having Health Facilities by Subdistrict in Hulu Sungai Tengah Regency, 2018–2020*

Kecamatan Subdistrict	Rumah Sakit Hospital			Rumah Sakit Bersalin Maternity Hospital		
	2018	2019	2020	2018	2019	2020
(1)	(2)	(3)	(4)	(5)	(6)	(7)
Haruyan	-	-	-	-	-	-
Batu Benawa	-	-	-	-	-	-
Hantakan	-	-	-	-	-	-
Batang Alai Selatan	-	-	-	-	-	-
Batang Alai Timur	-	-	-	-	-	-
Barabai	1	1	1	-	-	-
Labuan Amas Selatan	-	-	-	-	-	-
Labuan Amas Utara	-	-	-	-	-	-
Pandawan	-	-	-	-	-	-
Batang Alai Utara	-	-	-	-	-	-
Limpasu	-	-	-	-	-	-
<b>Hulu Sungai Tengah</b>	<b>1</b>	<b>1</b>	<b>1</b>	<b>-</b>	<b>-</b>	<b>-</b>

Lanjutan Tabel/*Continued Table* 4.2.1

Kecamatan Subdistrict	Poliklinik Polyclinic			Puskesmas Public Health Center		
	2018	2019	2020	2018	2019	2020
(1)	(8)	(9)	(10)	(11)	(12)	(13)
Haruyan	-	1	1	2	2	3
Batu Benawa	-	-	-	2	2	2
Hantakan	-	-	-	1	1	1
Batang Alai Selatan	-	-	-	2	2	2
Batang Alai Timur	-	-	-	2	2	2
Barabai	3	2	-	3	2	2
Labuan Amas Selatan	-	-	-	2	2	2
Labuan Amas Utara	-	-	-	2	2	2
Pandawan	1	-	-	2	2	2
Batang Alai Utara	-	-	-	1	1	1
Limpasu	-	-	-	1	1	1
<b>Hulu Sungai Tengah</b>	<b>4</b>	<b>3</b>	<b>1</b>	<b>20</b>	<b>19</b>	<b>20</b>

Lanjutan Tabel/Continued Table 4.2.1

Kecamatan Subdistrict	Puskesmas Pembantu Subsidiary of Public Health Center			Apotek Pharmacy		
	2018	2019	2020	2018	2019	2020
(1)	(14)	(15)	(16)	(17)	(18)	(19)
Haruyan	2	1	2	-	-	-
Batu Benawa	1	3	3	-	-	-
Hantakan	3	1	3	-	-	-
Batang Alai Selatan	3	3	3	-	-	1
Batang Alai Timur	2		2	-	-	-
Barabai	3	4	4	7	4	6
Labuan Amas Selatan	3	3	2	1	-	1
Labuan Amas Utara	2	3	3	-	-	-
Pandawan	3	3	4	-	-	-
Batang Alai Utara	4	3	2	-	-	-
Limpasu	3	2	1	-	-	-
<b>Hulu Sungai Tengah</b>	<b>29</b>	<b>28</b>	<b>29</b>	<b>8</b>	<b>4</b>	<b>8</b>

Catatan/Note: <sup>b</sup> Desa pada tabel ini termasuk Unit Permukiman Transmigrasi (UPT) yang masih dibina oleh kementerian terkait dan nagari di Provinsi Sumatera Barat/Villages in this table include Transmigration Settlement Unit which is still fostered by the relevant ministries and the nagari in the Province of Sumatera Barat

Sumber/Source: BPS, Pendataan Potensi Desa (Podes)/BPS-Statistics Indonesia, Village Potential Data Collecting

**Tabel**  
**Table** 4.2.2

**Jumlah Fasilitas Kesehatan Menurut Kecamatan di  
Kabupaten Hulu Sungai Tengah, 2019 dan 2020**  
**Number of Health Facilities by Sub District in Hulu Sungai  
Tengah Regency, 2019 and 2020**

Kecamatan Subdistrict	Rumah Sakit Umum General Hospital		Rumah Sakit Khusus Special Hospital		Rumah Sakit Bersalin/ Rumah Bersalin Maternity Hospital	
	2019	2020	2019	2020	2019	2020
(1)	(2)	(3)	(4)	(5)	(6)	(7)
Haruyan	-	-	-	-	-	-
Batu Benawa	-	-	-	-	-	-
Hantakan	-	-	-	-	-	-
Batang Alai Selatan	-	-	-	-	-	-
Batang Alai Timur	-	-	-	-	-	-
Barabai	1	1	-	-	-	-
Labuan Amas Selatan	-	-	-	-	-	-
Labuan Amas Utara	-	-	-	-	-	-
Pandawan	-	-	-	-	-	-
Batang Alai Utara	-	-	-	-	-	-
Limpasu	-	-	-	-	-	-
<b>Hulu Sungai Tengah</b>	<b>1</b>	<b>1</b>	<b>-</b>	<b>-</b>	<b>-</b>	<b>-</b>



Lanjutan Tabel/Continued Table 4.2.2

Kecamatan Subdistrict	Puskesmas Public Health Center		Klinik/Balai Kesehatan Clinic/Health Center		Posyandu Maternal & Child Health Center	
	2019	2020	2019	2020	2019	2020
(1)	(8)	(9)	(10)	(11)	(12)	(13)
Haruyan	2	2	-	-	36	38
Batu Benawa	2	2	-	-	28	33
Hantakan	1	1	-	-	19	29
Batang Alai Selatan	2	2	-	-	28	37
Batang Alai Timur	2	2	-	-	10	18
Barabai	2	2	-	-	31	39
Labuan Amas Selatan	2	2	-	-	31	38
Labuan Amas Utara	2	2	-	-	34	36
Pandawan	2	2	-	-	35	47
Batang Alai Utara	1	1	-	-	33	33
Limpasu	1	1	-	-	19	19
<b>Hulu Sungai Tengah</b>	<b>19</b>	<b>19</b>	<b>-</b>	<b>-</b>	<b>304</b>	<b>367</b>

Lanjutan Tabel/*Continued Table* 4.2.2

Kecamatan Subdistrict	Polindes Village Maternity		Puskesmas Pembantu Supporting Public Health Center		Poskesdes Village Health Center	
	2019	2020	2019	2020	2019	2020
(1)	(14)	(15)	(16)	(17)	(18)	(19)
Haruyan	...	...	...	...	...	...
Batu Benawa	...	...	...	...	...	...
Hantakan	...	...	...	...	...	...
Batang Alai Selatan	...	...	...	...	...	...
Batang Alai Timur	...	...	...	...	...	...
Barabai	...	...	...	...	...	...
Labuan Amas Selatan	...	...	...	...	...	...
Labuan Amas Utara	...	...	...	...	...	...
Pandawan	...	...	...	...	...	...
Batang Alai Utara	...	...	...	...	...	...
Limpasu	...	...	...	...	...	...
<b>Hulu Sungai Tengah</b>	...	...	<b>49</b>	...	...	...

Lanjutan Tabel/*Continued Table 4.2.2*

Kecamatan Subdistrict	Apotek Pharmacy		Praktik Dokter Bersama Joint Doctor Practice		Praktik Dokter Perorangan <sup>1</sup> Individual Doctor Practice <sup>1</sup>	
	2019	2020	2019	2020	2019	2020
(1)	(20)	(21)	(22)	(23)	(24)	(25)
Haruyan	...	1	...	...	...	1
Batu Benawa	...	-	...	...	...	1
Hantakan	...	-	...	...	...	-
Batang Alai Selatan	...	1	...	...	...	1
Batang Alai Timur	...	-	...	...	...	-
Barabai	...	12	...	...	...	26
Labuan Amas Selatan	...	1	...	...	...	3
Labuan Amas Utara	...	-	...	...	...	-
Pandawan	...	-	...	...	...	1
Batang Alai Utara	...	-	...	...	...	2
Limpasu	...	-	...	...	...	1
<b>Hulu Sungai Tengah</b>	<b>11</b>	<b>15</b>	<b>17</b>	<b>...</b>	<b>43</b>	<b>36</b>

Catatan/Note: <sup>1</sup> Jumlah Praktik Perorangan Dokter Umum, Dokter Gigi dan Dokter Spesialis/Number of Individual Practices of Generalist Doctors, Dentists, and Specialists

Sumber/Source: Dinas Kesehatan Kabupaten Hulu Sungai Tengah/Health Service of Hulu Sungai Tengah Regency

**Tabel**  
**Table** 4.2.3**Jumlah Tenaga Kesehatan Menurut Unit Kerja di  
Kabupaten Hulu Sungai Tengah, 2020**  
*Number of Health Workers by Subdistrict in Hulu Sungai  
Tengah Regency, 2020*

<b>Unit Kerja</b> <i>Work Unit</i>	<b>Dokter Spesialis</b> <i>Specialist Doctors</i>	<b>Dokter Umum</b> <i>Generalist Doctors</i>	<b>Dokter Gigi/Gigi</b> <i>Spesialis Dentist</i>
(1)	(2)	(3)	(4)
Puskesmas Barabai	-	8	1
Puskesmas Awang Besar	-	1	-
Puskesmas Pagat	-	2	-
Puskesmas Kalibaru	-	3	1
Puskesmas Hantakan	-	3	1
Puskesmas Kubur Jawa	-	1	1
Puskesmas Birayang	-	2	1
Puskesmas Ilung	-	2	1
Puskesmas Batu Tangga	-	1	1
Puskesmas Tandilang	-	1	-
Puskesmas Pandawan	-	-	1
Puskesmas Kambat Utara	-	2	2
Puskesmas Durian Gantang	-	1	1
Puskesmas Pantai Hambawang	-	2	1
Puskesmas Kasarangan	-	1	1
Puskesmas Sungai Buluh	-	1	-
Puskesmas Barikin	-	1	-
Puskesmas Haruyan	-	2	1
Puskesmas Limpasu	-	1	1
RSUD H. Damanhuri	-	15	2
<b>Jumlah/Total</b>	-	<b>50</b>	<b>17</b>

Lanjutan Tabel/Continued Table 4.2.3

<b>Unit Kerja Work Unit</b>	<b>Bidan Midwife</b>	<b>Perawat Nurse</b>	<b>Perawat Gigi Dental Nurse</b>
(1)	(5)	(6)	(7)
Puskesmas Barabai	16	16	2
Puskesmas Awang Besar	8	14	1
Puskesmas Pagat	12	10	2
Puskesmas Kalibaru	12	18	1
Puskesmas Hantakan	20	20	1
Puskesmas Kubur Jawa	10	11	1
Puskesmas Birayang	17	25	1
Puskesmas Ilung	17	14	2
Puskesmas Batu Tangga	9	15	1
Puskesmas Tandilang	12	15	2
Puskesmas Pandawan	15	11	1
Puskesmas Kambat Utara	14	18	1
Puskesmas Durian Gantang	9	12	2
Puskesmas Pantai Hambawang	14	25	2
Puskesmas Kasarangan	15	9	1
Puskesmas Sungai Buluh	6	10	1
Puskesmas Barikin	7	9	1
Puskesmas Haruyan	17	17	2
Puskesmas Limpasu	9	11	1
RSUD H. Damanhuri	45	268	2
<b>Jumlah/Total</b>	<b>284</b>	<b>548</b>	<b>28</b>

Lanjutan Tabel/*Continued Table* 4.2.3

Unit Kerja <i>Work Unit</i>	Apoteker <i>Pharmacist</i>	Tenaga Teknis Kefarmasian <i>Pharmacist Assistant</i>	Ahli Gizi <i>Nutritionist</i>
(1)	(8)	(9)	(10)
Puskesmas Barabai	1	3	2
Puskesmas Awang Besar	-	-	2
Puskesmas Pagat	2	3	2
Puskesmas Kalibaru	1	2	2
Puskesmas Hantakan	1	2	5
Puskesmas Kubur Jawa	1	2	2
Puskesmas Birayang	1	3	2
Puskesmas Ilung	1	2	2
Puskesmas Batu Tangga	-	1	6
Puskesmas Tandilang	-	2	6
Puskesmas Pandawan	2	3	2
Puskesmas Kambat Utara	-	1	2
Puskesmas Durian Gantang	1	2	2
Puskesmas Pantai Hambawang	1	2	3
Puskesmas Kasarangan	1	1	2
Puskesmas Sungai Buluh	-	1	2
Puskesmas Barikin	-	1	2
Puskesmas Haruyan	2	3	3
Puskesmas Limpasu	-	2	1
RSUD H. Damanhuri	11	24	8
<b>Jumlah/Total</b>	<b>26</b>	<b>60</b>	<b>58</b>

Sumber/*Source*: Dinas Kesehatan Kabupaten Hulu Sungai Tengah/*Health Service of Hulu Sungai Tengah Regency*

**Tabel 4.2.4** Jumlah Kasus 10 Penyakit Terbanyak Rawat Jalan di RSUD H. Damanhuri, 2020  
**Table 4.2.4** Number of Cases 10 Most Outpatient Diseases in H. Damanhuri Hospital, 2020

Jenis Penyakit The Type of Disease	Jumlah Kasus Number Of Cases
(1)	(2)
<i>Chronic kidney disease, stage 5</i>	5 373
<i>Other specified surgical follow-up care</i>	1 982
<i>Essential (primary) hypertension</i>	1 461
<i>Supervision of normal pregnancy, unspecified</i>	1 452
<i>Congestive heart failure</i>	1 182
<i>Hyperplasia of prostate</i>	1 181
<i>Heart failure</i>	1 137
<i>Undifferentiated schizophrenia</i>	1 095
<i>Non-insulin-dependent diabetes mellitus</i>	928
<i>Generalized anxiety disorder</i>	819

Sumber/Source: RSUD H. Damanhuri/H. Damanhuri Hospital

**Tabel 4.2.5** Jumlah Kasus 10 Penyakit Terbanyak Rawat Inap di RSUD H. Damanhuri, 2020  
**Number of Cases 10 Most Hospitalized Diseases in H. Damanhuri Hospital, 2020**

<b>Jenis Penyakit</b> <i>The Type of Disease</i>	<b>Jumlah Kasus</b> <i>Number Of Cases</i>
(1)	(2)
<i>Prolonged second stage of labour</i>	922
<i>Pneumonia, unspecified</i>	424
<i>Fetus and newborn affected by caesarean delivery</i>	340
<i>Liveborn infants according to place of birth</i>	336
<i>Singleton, born in hospital</i>	330
<i>Dyspepsia</i>	320
<i>Cerebral infarction, unspecified</i>	274
<i>Other low birth weight</i>	272
<i>Single live birth</i>	149
<i>Maternal care due to uterine scar from previous surgery</i>	111

Sumber/Source: RSUD H. Damanhuri/H. Damanhuri Hospital



**Tabel 4.2.6** Jumlah Bayi Lahir, Bayi Berat Badan Lahir Rendah (BBLR), BBLR Dirujuk, dan Bergizi Buruk di Kabupaten Hulu Sungai Tengah, 2014-2020  
**Number of Births, Babies with Low Birth Weights (LBW), Treated LBW, and Malnutrition Cases in Hulu Sungai Tengah Regency, 2014-2020**

Tahun Year	Bayi Lahir Births	BBLR/LBW		Gizi Buruk Malnutrition
		Jumlah Total	Dirujuk Treated	
(1)	(2)	(3)	(4)	(5)
2014	4 405	160	87	-
2015	4 375	153	-	5
2016	4 419	226	-	7
2017	4 212	204	-	6
2018	4 037	218	-	4
2019	3 966	235	-	9
2020	3 979	-	-	9

Sumber/Source: Dinas Kesehatan Kabupaten Hulu Sungai Tengah/Health Service of Hulu Sungai Tengah Regency

**Tabel**  
**Table** 4.2.7

**Jumlah Ibu Hamil, Melakukan Kunjungan K1, Melakukan Kunjungan K4, Kurang Energi Kronis (KEK), dan Mendapat Tablet Zat Besi (Fe) di Kabupaten Hulu Sungai Tengah, 2014-2020**

*Number of Pregnant Women, Those with One Visit and four Visits of Antenatal Care, Chronic Energy Deficiency (CED), and Receiving Iron Supplement in Hulu Sungai Tengah Regency, 2014-2020*

Tahun Year	Jumlah Ibu Hamil Pregnant Women	Melakukan Kunjungan K1 One Visit	Melakukan Kunjungan K4 Four Visits	Kurang Energi Kronis (KEK) Chronic Energy Deficiency (CED)	Mendapat Zat Besi (Fe) Receiving Iron Supplement
(1)	(2)	(3)	(4)	(5)	(6)
2014	4 832	4 832	3 992	436	4 691
2015	5 376	4 458	4 007	574	4 921
2016	5 184	4 830	3 925	577	4 666
2017	5 099	4 778	3 880	514	4 632
2018	5 008	4 494	3 736	590	4 416
2019	4 925	4 690	3 595	535	4 627
2020	4 842	4 471	3 769	545	4 394

Sumber/Source: Dinas Kesehatan Kabupaten Hulu Sungai Tengah/Health Service of Hulu Sungai Tengah Regency

**Tabel 4.2.8** Jumlah Kasus Penyakit Menurut Kecamatan dan Jenis Penyakit di Kabupaten Hulu Sungai Tengah, 2020  
**Number of Disease Cases by Subdistrict And Type Of Disease in Hulu Sungai Tengah Regency, 2020**

Kecamatan Subdistrict	Malaria Malaria	TB Paru Tuberculosis	Pneumonia Pneumonia	Kusta Leprosy	Tetanus Neonatorum	Campak Measles
(1)	(2)	(3)	(4)	(5)	(6)	(7)
Haruyan	-	32	12	-	-	-
Batu Benawa	-	13	51	-	-	-
Hantakan	6	9	20	-	-	-
Batang Alai Selatan	1	18	82	2	-	5
Batang Alai Timur	15	5	17	-	-	-
Barabai	5	179	41	-	-	-
Labuan Amas Selatan	2	24	46	-	-	-
Labuan Amas Utara	1	41	51	2	-	-
Pandawan	-	22	73	3	-	-
Batang Alai Utara	-	3	28	-	-	-
Limpasu	-	8	15	-	-	2
<b>Hulu Sungai Tengah</b>	<b>30</b>	<b>354</b>	<b>436</b>	<b>7</b>	<b>-</b>	<b>7</b>

Lanjutan Tabel/Continued Table 4.2.8

Kecamatan Subdistrict	Diare Diarhea	DBD Dengue Fever	AIDS		IMS STD
			Kasus Baru New Cases	Kasus Kumulatif Cumulative Cases	
(1)	(8)	(9)	(10)	(11)	(12)
Haruyan	243	12	-	5	-
Batu Benawa	230	7	-	10	-
Hantakan	178	2	-	4	-
Batang Alai Selatan	178	5	3	13	-
Batang Alai Timur	128	-	-	3	-
Barabai	316	31	7	34	-
Labuan Amas Selatan	246	11	1	9	-
Labuan Amas Utara	177	9	3	12	-
Pandawan	263	13	2	13	-
Batang Alai Utara	131	10	-	-	-
Limpasu	89	11	-	2	-
<b>Hulu Sungai Tengah</b>	<b>2 179</b>	<b>111</b>	<b>16</b>	<b>105</b>	<b>-</b>

Sumber/Source: Dinas Kesehatan Kabupaten Hulu Sungai Tengah/Health Service of Hulu Sungai Tengah Regency

**Tabel**  
**Table** 4.2.9

**Jumlah Klinik Keluarga Berencana (KKB) dan Pos Pelayanan Keluarga Berencana Desa (PPKBD) Menurut Kecamatan di Kabupaten Hulu Sungai Tengah, 2020**  
*Number of Family Planning Clinics and Village Family Planning Service Units by Subdistrict in Hulu Sungai Tengah Regency, 2020*

<b>Kecamatan</b> <b>Subdistrict</b>	<b>KKB</b> <b>Family Planning Clinics</b>	<b>PPKBD</b> <b>Village Family Planning Service Units</b>
(1)	(2)	(3)
Haruyan	2	17
Batu Benawa	3	14
Hantakan	1	12
Batang Alai Selatan	3	19
Batang Alai Timur	2	11
Barabai	5	18
Labuan Amas Selatan	2	18
Labuan Amas Utara	3	16
Pandawan	3	21
Batang Alai Utara	1	14
Limpasu	1	9
<b>Hulu Sungai Tengah</b>	<b>26</b>	<b>169</b>

Sumber/Source: Dinas Sosial, Pengendalian Penduduk, Keluarga Berencana, Pemberdayaan Perempuan, & Perlindungan Anak Kabupaten Hulu Sungai Tengah/Social, Population Control, Family Planning, Woman Empowerment, & Child Protection Service of Hulu Sungai Tengah Regency

**Tabel**  
**Table** 4.2.10

**Jumlah Pasangan Usia Subur dan Peserta KB Aktif Menurut Kecamatan di Kabupaten Hulu Sungai Tengah, 2020**  
***Number of Eligible Couples and Family Planning Participants by Subdistrict in Hulu Sungai Tengah Regency, 2020***

Kecamatan Subdistrict	Jumlah PUS Eligible Couples	Peserta KB Aktif Family Planning Participants			
		IUD	MOW	MOP	Kondom Condom
(1)	(2)	(3)	(4)	(5)	(6)
Haruyan	4 653	21	41	10	52
Batu Benawa	3 628	26	11	1	21
Hantakan	2 577	2	8	2	12
Batang Alai Selatan	4 467	17	3	26	17
Batang Alai Timur	1 538	6	8	7	10
Barabai	10 876	247	242	58	332
Labuan Amas Selatan	5 579	16	27	16	57
Labuan Amas Utara	6 116	17	27	52	80
Pandawan	6 183	28	46	5	35
Batang Alai Utara	3 175	18	5	1	14
Limpasu	1 907	7	13	10	3
<b>Hulu Sungai Tengah</b>	<b>50 699</b>	<b>405</b>	<b>431</b>	<b>188</b>	<b>633</b>

Lanjutan Tabel/Continued Table 4.2.10

Kecamatan Subdistrict	Peserta KB Aktif Family Planning Participants				Persentase Peserta KB aktif PUS Percentage of Family Planning
	Implan Implants	Suntikan Injection	Pil Pill	Jumlah Total	
(1)	(7)	(8)	(9)	(10)	(11)
Haruyan	180	1 958	1 115	3 377	72,58
Batu Benawa	168	928	1 498	2 653	73,13
Hantakan	134	537	1 255	1 950	75,67
Batang Alai Selatan	302	1 819	1 740	3 924	87,84
Batang Alai Timur	97	580	516	1 224	79,58
Barabai	669	4 000	3 932	9 480	87,16
Labuan Amas Selatan	265	1 790	2 203	4 374	78,40
Labuan Amas Utara	236	1 700	2 429	4 541	74,25
Pandawan	242	1 992	2 517	4 865	78,68
Batang Alai Utara	205	935	929	2 107	66,36
Limpasu	72	754	579	1 438	75,41
<b>Hulu Sungai Tengah</b>	<b>2 570</b>	<b>16 993</b>	<b>18 713</b>	<b>39 933</b>	<b>78,76</b>

Sumber/Source: Dinas Sosial, Pengendalian Penduduk, Keluarga Berencana, Pemberdayaan Perempuan, & Perlindungan Anak Kabupaten Hulu Sungai Tengah/Social, Population Control, Family Planning, Woman Empowerment, & Child Protection Service of Hulu Sungai Tengah Regency

### 4.3 KRIMINALITAS CRIMES

**Tabel 4.3.1** Jumlah Kejahatan yang Dilaporkan, Risiko Penduduk Terjadi Tindak Pidana per 100.000 Penduduk, Persentase Penyelesaian Tindak Pidana, dan Selang Waktu Terjadinya Tindak Pidana Menurut Kepolisian Resort, 2019-2020  
*Crime Total, Crime Rate per 100,000 Population, Percentage of Crime Clearance, and Time Interval of Crime Occurance by Departmental (Resort) Police Office, 2019-2020*

Kecamatan Subdistrict	Jumlah Kejahatan yang Dilaporkan Crime Total		Risiko Penduduk Terjadi Tindak Pidana per 100.000 Penduduk Crime Rate per 100,000 Population	
	2019	2020	2019	2020
(1)	(2)	(3)	(4)	(5)
Haruyan	11	14	52	...
Batu Benawa	11	7	56	...
Hantakan	5	10	40	...
Batang Alai Selatan	8	13	34	...
Batang Alai Timur	-	-	-	...
Barabai	95	191	179	...
Labuan Amas Selatan	9	12	32	...
Labuan Amas Utara	4	7	15	...
Pandawan	8	7	24	...
Batang Alai Utara	4	13	22	...
Limpasu	1	7	9	...
<b>Hulu Sungai Tengah</b>	<b>156</b>	<b>281</b>		



Lanjutan Tabel/Continued Table 4.3.1

Kecamatan Subdistrict	Persentase Penyelesaian Tindak Pidana		Selang Waktu Terjadinya Tindak Pidana	
	Percentage of Crime Clearance		Time Interval of Crime Occurance	
	2019	2020	2019	2020
(1)	(2)	(3)	(4)	(5)
Haruyan	73	50	1095,00'00"	...
Batu Benawa	91	71	876,00'00"	...
Hantakan	100	66	1752,00'00"	...
Batang Alai Selatan	100	50	1095,00'00"	...
Batang Alai Timur	-	-	-	...
Barabai	55	57	168,27'36"	...
Labuan Amas Selatan	56	75	1752,00'00"	...
Labuan Amas Utara	50	50	4380,00'00"	...
Pandawan	63	100	1752,00'00"	...
Batang Alai Utara	125	75	1752,00'00"	...
Limpasu	100	40	8760,00'00"	...
<b>Hulu Sungai Tengah</b>	<b>65</b>	<b>74</b>		

Sumber/Source: Polisi Resort Hulu Sungai Tengah/Police Resort of Hulu Sungai Tengah Regency

**Tabel**  
**Table** 4.3.2

**Jumlah Tindak Pidana yang Dilaporkan dan Diselesaikan Menurut Jenis Tindak Pidana di Kabupaten Hulu Sungai Tengah, 2020**  
*Number of Reported and Cleared Criminal Cases by Type of Cases in Hulu Sungai Tengah Regency, 2020*

Jenis Tindak Pidana <i>Type of Case</i>	Dilaporkan <i>Reported</i>	Diselesaikan <i>Cleared</i>
(1)	(2)	(3)
Pembunuhan	6	7
Penganiayaan Berat (ANIRAT)	17	11
Pencurian dengan Pemberatan (CURAT)	25	13
Pencurian dengan Kekerasan (CURAS)	1	-
Curanmor R2	34	8
Curanmor R4	-	-
Kebakaran	7	7
Percobaan Pembakaran	3	1
Perjudian	7	7
Pencurian Biasa (CURBIS)	4	2
Pemerksaan/Perjinaan/Pencabulan	-	-
Penggelapan	20	5
Penipuan	4	-
Penganiayaan Ringan (ANIRING)	-	-
Bawa Sajam/Lahgun Sajam	23	23
Pengancaman	-	-
Kekerasan Dalam Rumah Tangga (KDRT)	1	1
Penemuan Mayat	10	9
Setrum Ikan Bukan Ilegal Fishing	1	1
Percobaan Pencurian dengan Kekerasan	-	-
Pengeroyokan	7	6
Pengrusakan	-	-
UU Perlindungan Anak	10	8
Tipiring	-	-

Lanjutan Tabel/*Continued Table 4.3.2*

<b>Jenis Tindak Pidana</b> <i>Type of Case</i>	<b>Dilaporkan</b> <i>Reported</i>	<b>Diselesaikan</b> <i>Cleared</i>
(1)	(2)	(3)
Mengedarkan obat keras/tidak memiliki izin pengedaran	-	-
Penembakan	-	-
Melarikan anak dibawah umur	-	-
Persetubuhan dibawah umur	-	-
Pencabulan dibawah umur	-	-
Narkotika	91	90
Illegal logging	-	-
BBM ilegal	-	-
Dengan Kekerasan Melawan Petugas	-	-
Korupsi (Tindak Pidana Khusus)	-	1
Cyber Crime Kejahatan Dunia Maya/UU ITE (Tindak Pindana Khusus)	6	6
Penangkapan Satwa yang dilindungi	-	-
Illegal Mining	-	-
Penistaan Agama	-	-
Percobaan Perkosaan	-	-
Perbuatan Tidak Menyenangkan	1	-
Pencemaran nama baik	1	-
Pencurian dalam keluarga	1	1
Kejahatan Konvensional lainnya	1	2
<b>Hulu Sungai Tengah</b>	<b>281</b>	<b>209</b>

Sumber/*Source*: Polisi Resort Hulu Sungai Tengah/*Police Resort of Hulu Sungai Tengah Regency*

#### 4.4 AGAMA DAN SOSIAL LAINNYA RELIGION AND OTHER SOCIAL AFFAIRS

**Tabel 4.4.1** Jumlah Penduduk Menurut Kecamatan dan Agama yang Dianut di Kabupaten Hulu Sungai Tengah, 2020  
*Population by Subdistrict and Religion in Hulu Sungai Tengah Regency, 2020*

Kecamatan Subdistrict	Islam	Protestan Protestant	Katolik Catholic	Hindu
(1)	(2)	(3)	(4)	(5)
Haruyan	22 004	1	-	-
Batu Benawa	20 063	22	5	1
Hantakan	10 424	159	1	1 952
Batang Alai Selatan	22 846	473	3	446
Batang Alai Timur	4 212	98	1	2 610
Barabai	54 395	151	32	18
Labuan Amas Selatan	29 041	-	1	-
Labuan Amas Utara	27 519	1	-	-
Pandawan	34 425	5	-	1
Batang Alai Utara	18 560	10	-	-
Limpasu	11 065	-	-	-
<b>Hulu Sungai Tengah</b>	<b>254 554</b>	<b>920</b>	<b>43</b>	<b>5 028</b>

Lanjutan Tabel/Continued Table 4.4.1

Kecamatan Subdistrict	Budha Buddha	Konghucu	Kepercayaan Faith	Jumlah Total
(1)	(6)	(7)	(8)	(9)
Haruyan	-	-	-	22 005
Batu Benawa	-	-	-	20 091
Hantakan	11	2	164	12 713
Batang Alai Selatan	5	-	-	23 773
Batang Alai Timur	87	-	216	7 224
Barabai	12	-	-	54 608
Labuan Amas Selatan	-	-	-	29 042
Labuan Amas Utara	-	-	-	27 520
Pandawan	-	-	-	34 431
Batang Alai Utara	-	-	-	18 570
Limpasu	-	-	-	11 065
<b>Hulu Sungai Tengah</b>	<b>115</b>	<b>2</b>	<b>380</b>	<b>261 042</b>

Sumber/Source: Dinas Kependudukan dan Pencatatan Sipil Kabupaten Hulu Sungai Tengah/Population and Civil Registration Services of Hulu Sungai Tengah Regency

**Tabel**  
**Table** 4.4.2**Jumlah Tempat Peribadatan Menurut Kecamatan di  
Kabupaten Hulu Sungai Tengah, 2020**  
*Number of Places of Worship by Subdistrict in Hulu Sungai  
Tengah Regency, 2020*

<b>Kecamatan Subdistrict</b>	<b>Masjid Mosque</b>	<b>Langgar</b>	<b>Mushola Pray Room</b>	<b>Gereja Protestan Protestant Church</b>
(1)	(2)	(3)	(4)	(5)
Haruyan	24	65	6	-
Batu Benawa	21	51	9	-
Hantakan	23	19	4	-
Batang Alai Selatan	25	79	5	1
Batang Alai Timur	9	8	4	-
Barabai	23	135	26	-
Labuan Amas Selatan	32	99	11	-
Labuan Amas Utara	24	81	8	-
Pandawan	32	95	6	-
Batang Alai Utara	22	69	5	-
Limpasu	18	33	3	-
<b>Hulu Sungai Tengah</b>	<b>253</b>	<b>734</b>	<b>87</b>	<b>1</b>

Lanjutan Tabel/*Continued Table 4.4.2*

<b>Kecamatan Subdistrict</b>	<b>Gereja Katholik Catholic Church</b>	<b>Pura Temple</b>	<b>Vihara Vihara</b>	<b>Kelenteng Kelenteng</b>	<b>Balai Hall</b>
(1)	(6)	(7)	(8)	(9)	(10)
Haruyan	-	-	-	-	-
Batu Benawa	-	-	-	-	-
Hantakan	-	-	-	-	29
Batang Alai Selatan	1	1	-	-	-
Batang Alai Timur	-	-	-	-	26
Barabai	-	-	-	-	-
Labuan Amas Selatan	-	-	-	-	-
Labuan Amas Utara	-	-	-	-	-
Pandawan	-	-	-	-	-
Batang Alai Utara	-	-	-	-	-
Limpasu	-	-	-	-	-
<b>Hulu Sungai Tengah</b>	<b>1</b>	<b>1</b>	<b>-</b>	<b>-</b>	<b>55</b>

Sumber/*Source*: Kementerian Agama Kabupaten Hulu Sungai Tengah/*Ministry of Religious Affairs of Hulu Sungai Tengah Regency*

**Tabel**  
**Table** 4.4.3**Jumlah Jemaah Haji yang Diberangkatkan ke Tanah Suci  
Mekah Menurut Kecamatan di Kabupaten Hulu Sungai  
Tengah, 2017-2020**  
*Number of Hajj Pilgrims Departured to the Holyland of  
Mecca by Subdistrict in Hulu Sungai Tengah Regency, 2017-  
2020*

<b>Kecamatan Subdistrict</b>	<b>2017</b>	<b>2018</b>	<b>2019</b>	<b>2020<sup>1</sup></b>
(1)	(2)	(3)	(4)	(5)
Haruyan	20	11	19	-
Batu Benawa	20	10	48	-
Hantakan	4	7	1	-
Batang Alai Selatan	27	24	25	-
Batang Alai Timur	-	4	-	-
Barabai	129	131	140	-
Labuan Amas Selatan	21	27	34	-
Labuan Amas Utara	18	31	32	-
Pandawan	30	35	41	-
Batang Alai Utara	22	12	31	-
Limpasu	7	10	8	-
<b>Hulu Sungai Tengah</b>	<b>298</b>	<b>302</b>	<b>379</b>	<b>-</b>

Catatan/Note: <sup>1</sup> Jemaah haji tidak diberangkatkan karena pandemi Covid-19/Pilgrims did not depart because of the Covid-19 pandemic

Sumber/Source: Kementerian Agama Kabupaten Hulu Sungai Tengah/Ministry of Religious Affairs of Hulu Sungai Tengah Regency



**Tabel**  
**Table 4.4.4****Jumlah Pernikahan Menurut Kecamatan di Kabupaten  
Hulu Sungai Tengah, 2017-2020**  
**Number of Marriages by Subdistrict in Hulu Sungai Tengah  
Regency, 2017-2020**

Kecamatan Subdistrict	2017	2018	2019	2020
(1)	(2)	(3)	(4)	(5)
Haruyan	181	204	221	186
Batu Benawa	175	160	165	136
Hantakan	95	90	67	70
Batang Alai Selatan	184	183	182	164
Batang Alai Timur	40	27	41	28
Barabai	432	460	465	455
Labuan Amas Selatan	279	272	271	257
Labuan Amas Utara	187	216	209	193
Pandawan	419	427	328	277
Batang Alai Utara	150	187	191	150
Limpasu	115	115	84	89
<b>Hulu Sungai Tengah</b>	<b>2 257</b>	<b>2 341</b>	<b>2 224</b>	<b>2 005</b>

Sumber/Source: Kementerian Agama Kabupaten Hulu Sungai Tengah/Ministry of Religious Affairs of Hulu Sungai Tengah Regency

**Tabel**  
**Table** 4.4.5

**Jumlah Perceraian Menurut Faktor Perceraian di  
Kabupaten Hulu Sungai Tengah, 2019-2020**  
*Number of Divorces by Factors in Hulu Sungai Tengah  
Regency, 2019-2020*

<b>Faktor Perceraian</b> <i>Divorces Factors</i>	<b>2019</b>	<b>2020</b>
(1)	(2)	(3)
Zina/ <i>Adultery</i>	-	-
Mabuk/ <i>Drunk</i>	-	1
Madat/ <i>Drug Addict</i>	29	8
Judi/ <i>Gambling</i>	-	-
Meninggalkan Salah Satu Pihak/ <i>Split Up</i>	30	48
Dihukum Penjara/ <i>Jail</i>	3	9
Poligami/ <i>Polygamy</i>	2	6
Kekerasan Dalam Rumah Tangga/ <i>Domestic Violence</i>	13	5
Cacat Badan/ <i>Disability</i>	3	2
Perselisihan dan Pertengkaran Terus Menerus/ <i>Constant Disputes and Quarrel</i>	476	432
Kawin Paksa/ <i>Forced Marriage</i>	1	-
Murtad/ <i>Apostate</i>	-	-
Ekonomi/ <i>Economy</i>	34	14
Lain-lain/ <i>Others</i>	-	-
<b>Jumlah/Total</b>	<b>591</b>	<b>525</b>

Sumber/*Source*: Pengadilan Agama Barabai Kelas IB/*Religious Courts Barabai Class IB*

**Tabel**  
**Table** 4.4.6

**Jumlah Desa<sup>1</sup>/Kelurahan yang Mengalami Bencana Alam<sup>2</sup>  
Menurut Kecamatan di Kabupaten Hulu Sungai Tengah,  
2018-2020**  
*Number of Villages<sup>1</sup>/Kelurahan that Had Natural Disaster<sup>2</sup>  
by Subdistrict in Hulu Sungai Tengah Regency, 2018-  
2020*

Kecamatan Subdistrict	Banjir/Flood			Gempa Bumi/Earthquake		
	2018	2019	2020	2018	2019	2020
(1)	(2)	(3)	(4)	(5)	(6)	(7)
Haruyan	5	3	4	-	-	-
Batu Benawa	5	6	1	-	-	-
Hantakan	-	-	-	-	-	-
Batang Alai Selatan	2	-	-	-	-	-
Batang Alai Timur	-	-	-	-	-	-
Barabai	8	3	-	-	-	-
Labuan Amas Selatan	-	1	-	-	-	-
Labuan Amas Utara	10	4	4	-	-	-
Pandawan	8	5	2	-	-	-
Batang Alai Utara	3	-	-	-	-	-
Limpasu	-	-	-	-	-	-
<b>Hulu Sungai Tengah</b>	<b>41</b>	<b>22</b>	<b>11</b>	<b>-</b>	<b>-</b>	<b>-</b>

Lanjutan Tabel/*Continued Table* 4.4.6

Kecamatan <i>Subdistrict</i>	Tanah Longsor/ <i>Landslide</i>		
	2018	2019	2020
(1)	(8)	(9)	(10)
Haruyan	1	2	1
Batu Benawa	1	-	1
Hantakan	-	2	2
Batang Alai Selatan	1	-	-
Batang Alai Timur	-	-	2
Barabai	-	-	-
Labuan Amas Selatan	-	-	-
Labuan Amas Utara	-	-	-
Pandawan	-	-	-
Batang Alai Utara	-	-	4
Limpasu	-	-	-
<b>Hulu Sungai Tengah</b>	<b>3</b>	<b>4</b>	<b>10</b>

Catatan/*Note*: <sup>1</sup> Desa pada tabel ini termasuk Unit Permukiman Transmigrasi (UPT) yang masih dibina oleh kementerian terkait dan nagari di Provinsi Sumatera Barat/*Villages in this table are included in Transmigration Settlement Unit which is still fostered by the relevant ministries and the nagari in the Province of Sumatera Barat*

<sup>2</sup> Terjadi dalam tiga tahun terakhir sampai dengan saat pencacahan/*Occured during the last three years by the time of enumeration*

Sumber/*Source*: BPS, Pendataan Potensi Desa (Podes)/*BPS-Statistics Indonesia, Village Potential Data Collecting*

**Tabel 4.4.7** Jumlah Kejadian Bencana di Kabupaten Hulu Sungai Tengah, 2019-2020  
**Table** Number of Disaster Events in Hulu Sungai Tengah Regency, 2019-2020

Bencana Disaster	2019	2020
(1)	(2)	(3)
Gempa Bumi/ <i>Earthquake</i>	-	-
Letusan Gunung Api/ <i>Volcanic Eruption</i>	-	-
Tsunami/ <i>Tsunami</i>	-	-
Tanah Longsor/ <i>Landslide</i>	6	7
Banjir/ <i>Floods</i>	...	15
Banjir Bandang/ <i>Flash Floods</i>	-	-
Kekeringan/ <i>Drought</i>	-	-
Kebakaran Hutan dan Lahan/ <i>Forest and Land Fires</i>	66	16
Angin Putting Beliung/ <i>Tornado</i>	4	1
Gelombang Pasang/ <i>Tidal Wave</i>	-	-
Abrasi/ <i>Abrasion</i>	-	-
Pohon Tumbang/ <i>fallen tree</i>	...	25
Kebakaran Pemukiman/ <i>Residential Fire</i>	...	49

Sumber/*Source*: Badan Penanggulangan Bencana Daerah Kabupaten Hulu Sungai Tengah/*Regional Board for Disaster Management of Hulu Sungai Tengah Regency*

**Tabel**  
**Table 4.4.8****Jumlah Panti Asuhan dan Anak Asuh di Kabupaten Hulu Sungai Tengah, 2020**  
**Number of Orphanages and Children in Care Every in Hulu Sungai Tengah Regency, 2020**

Kecamatan Subdistrict	Panti Asuhan Orphanages	Anak Asuh Foster Children		
		Laki-laki Male	Perempuan Female	Jumlah Total
(1)	(2)	(3)	(4)	(5)
Haruyan	2	31	9	40
Batu Benawa	1	42	-	42
Hantakan	1	105	-	105
Batang Alai Selatan	1	33	-	33
Batang Alai Timur	-	-	-	-
Barabai	4	184	-	184
Labuan Amas Selatan	-	-	-	-
Labuan Amas Utara	2	272	-	274
Pandawan	1	30	-	30
Batang Alai Utara	1	60	-	60
Limpasu	1	35	-	35
<b>Hulu Sungai Tengah</b>	<b>14</b>	<b>792</b>	<b>9</b>	<b>801</b>

Sumber/Source: Dinas Sosial, Pengendalian Penduduk, Keluarga Berencana, Pemberdayaan Perempuan, & Perlindungan Anak Kabupaten Hulu Sungai Tengah/Social, Population Control, Family Planning, Woman Empowerment, & Child Protection Service of Hulu Sungai Tengah Regency

**Tabel**  
**Table** 4.4.9

**Jumlah Penerima Bantuan (kepala keluarga) dan Anggaran Bantuan Sosial Pangan Menurut Kecamatan di Kabupaten Hulu Sungai Tengah, 2020**  
**Number of Aid Recipients (Head Of Household) and Food Social Assistance Budget by Subdistrict in Hulu Sungai Tengah Regency, 2020**

Kecamatan Subdistrict	Jumlah Penerima Bantuan (kepala keluarga) Number of Beneficiaries (Head Of Household)		Jumlah Anggaran (Rupiah) Budget Amount (rupiahs)	
	Rencana Planning	Realisasi Realization	Rencana Planning	Realisasi Realization
(1)	(2)	(3)	(4)	(5)
Haruyan	1 692	1 472	338 400 000	294 400 000
Batu Benawa	1 578	1 239	315 600 000	247 800 000
Hantakan	1 646	1 156	329 200 000	231 200 000
Batang Alai Selatan	1 987	1 584	397 400 000	316 800 000
Batang Alai Timur	967	731	193 400 000	146 200 000
Barabai	1 816	1 580	363 200 000	316 000 000
Labuan Amas Selatan	2 368	1 945	473 600 000	389 000 000
Labuan Amas Utara	1 492	1 099	298 400 000	219 800 000
Pandawan	2 969	2 507	593 800 000	501 400 000
Batang Alai Utara	1 797	1 374	359 400 000	274 800 000
Limpasu	1 096	820	219 200 000	164 000 000
<b>Hulu Sungai Tengah</b>	<b>19 408</b>	<b>15 507</b>	<b>3 881 600 000</b>	<b>3 101 400 000</b>

Sumber/Source: Dinas Sosial, Pengendalian Penduduk, Keluarga Berencana, Pemberdayaan Perempuan, & Perlindungan Anak Kabupaten Hulu Sungai Tengah/Social, Population Control, Family Planning, Woman Empowerment, & Child Protection Service of Hulu Sungai Tengah Regency

#### 4.5 KEMISKINAN DAN PEMBANGUNAN MANUSIA POVERTY AND HUMAN DEVELOPMENT

**Tabel 4.5.1** Garis Kemiskinan, Jumlah, dan Persentase Penduduk Miskin di Kabupaten Hulu Sungai Tengah, 2010–2020  
*Poverty Line, Number, and Percentage of Poor People in Hulu Sungai Tengah Regency, 2010–2020*

Tahun Year	Garis Kemiskinan (rupiah/kapita/bulan) Poverty Line (rupiah/capita/month)	Jumlah Penduduk Miskin (ribu) Number of Poor People (thousand)	Persentase Penduduk Miskin Percentage of Poor People
(1)	(2)	(3)	(4)
2010	209 272	15,38	6,32
2011	227 761	14,90	5,98
2012	241 973	14,27	5,68
2013	257 580	14,18	5,57
2014	268 522	14,56	5,65
2015	279 530	15,08	5,81
2016	322 392	16,22	6,18
2017	341 024	16,17	6,09
2018	354 214	16,14	6,01
2019	365 008	16,10	5,93
2020	417 778	15,47	5,64

Sumber/Source: BPS, Survei Sosial Ekonomi Nasional Maret/BPS-Statistics Indonesia, March National Socioeconomic Survey



**Tabel 4.5.2** Indeks Kedalaman Kemiskinan dan Indeks Keparahan Kemiskinan di Kabupaten Hulu Sungai Tengah, 2010–2020  
**Poverty Gap Index and Poverty Severity Index in Hulu Sungai Tengah Regency, 2010–2020**

Tahun Year	Indeks Kedalaman Kemiskinan Poverty Gap Index	Indeks Keparahan Kemiskinan Poverty Severity Index
(1)	(2)	(3)
2010	0,99	0,28
2011	0,75	0,21
2012	0,66	0,10
2013	0,76	0,17
2014	0,81	0,23
2015	0,76	0,15
2016	0,62	0,10
2017	0,83	0,15
2018	0,67	0,12
2019	0,85	0,19
2020	0,43	0,06

Sumber/Source: BPS, Survei Sosial Ekonomi Nasional Maret/BPS-Statistics Indonesia, March National Socioeconomic Survey

**Tabel**  
**Table** 4.5.3

**Indeks Pembangunan Manusia (IPM) dan Indikatornya  
Kabupaten Hulu Sungai Tengah, 2010-2020**  
*Human Development Index (HDI) and It's Indicator Hulu  
Sungai Tengah Regency, 2010-2020*

Tahun Year	Angka Harapan Hidup Life Expectancy Rate (tahun)	Harapan Lama Sekolah Expected Years of Schooling (tahun)	Rata-rata Lama Sekolah Mean Years of Schooling (tahun)	Pengeluaran Per Kapita Expenditure Per Capita (ribu rupiah/ jiwa/tahun)	IPM HDI	Peringkat IPM HDI Rank
(1)	(2)	(3)	(4)	(5)	(6)	(7)
2010	63,66	10,95	6,87	10 456	63,49	9
2011	63,87	11,09	6,87	10 634	63,90	9
2012	64,06	11,23	6,90	10 802	64,34	9
2013	64,24	11,25	6,94	10 960	64,63	9
2014	64,33	11,42	7,27	11 040	65,37	9
2015	64,83	11,94	7,52	11 142	66,56	8
2016	65,06	12,00	7,53	11 527	67,07	9
2017	65,30	12,17	7,79	11 635	67,78	9
2018	65,54	12,18	7,80	12 138	68,32	8
2019	65,82	12,19	7,99	12 257	68,80	9
2020	66,01	12,20	8,00	12 153	68,84	10

Sumber/Source: BPS, Survei Sosial Ekonomi Nasional Maret/BPS-Statistics Indonesia, March National Socioeconomic Survey

**Tabel 4.5.4** Indeks Pembangunan Gender (IPG), Indeks Pemberdayaan Gender (IDG) dan Komponennya Kabupaten Hulu Sungai Tengah, 2018-2020  
**Gender Development Index (GDI), Gender Empowerment Measure (GEM) and It's Components Hulu Sungai Tengah Regency, 2018-2020**


Komponen Component	2018	2019	2020
(1)	(2)	(3)	(4)
<b>Indeks Pembangunan Gender (IPG)</b> <b>Gender Development Index (GDI)</b>	<b>96,52</b>	<b>96,60</b>	...
Angka Harapan Hidup Laki-Laki <i>Life Expectancy Rate Male (tahun)</i>	63,55	63,83	...
Angka Harapan Hidup Perempuan <i>Life Expectancy Rate Female (tahun)</i>	67,41	67,69	...
Harapan Lama Sekolah Laki-Laki <i>Expected Years of Schooling Male (tahun)</i>	11,91	11,92	...
Harapan Lama Sekolah Perempuan <i>Expected Years of Schooling Female (tahun)</i>	12,18	12,19	...
Rata-rata Lama Sekolah Laki-Laki <i>Mean Years of Schooling Male (tahun)</i>	8,28	8,47	...
Rata-rata Lama Sekolah Perempuan <i>Mean Years of Schooling Female (tahun)</i>	7,46	7,69	...
Pengeluaran Per Kapita Laki-Laki <i>Expenditure Per Capita Male (ribu rupiah/jiwa /tahun)</i>	13 384	13 509	...
Pengeluaran Per Kapita Perempuan <i>Expenditure Per Capita Female (ribu rupiah/jiwa /tahun)</i>	11 847	11 954	...
<b>Indeks Pemberdayaan Gender (IDG)</b> <b>Gender Empowerment Measure (GEM)</b>	<b>80,19</b>	<b>77,69</b>	...
Keterlibatan Perempuan di Parlemen <i>Women's Involvement in Parliament (%)</i>	23,33	20,00	...
Perempuan sebagai Tenaga Profesional <i>Women as Professional Workers (%)</i>	46,59	53,95	...
Sumbangan Pendapatan Perempuan <i>Contribution of Female Income (%)</i>	48,53	48,62	...

Sumber/Source: BPS, Survei Sosial Ekonomi Nasional Maret/BPS-Statistics Indonesia, March National Socioeconomic Survey

# B A B 5

Chapter Five

PERTANIAN | Agriculture



## PERTANIAN KABUPATEN HULU SUNGAI TENGAH

Agriculture of Hulu Sungai Tengah Regency

### LAHAN PANEN PADI SAWAH

Harvested Area of Wetland Paddy

Luas Panen Padi Sawah di Kabupaten Hulu Sungai Tengah tahun 2020 sebesar 36.709 hektare  
Harvested Area of Wetland Paddy in Hulu Sungai Tengah Regency, 2020 is 36,709 hectare

### POPULASI TERNAK Livestock Population, 2020



Populasi Sapi  
Cow Population  
**7.115 Ekor**



Populasi Kerbau  
Buffalo Population  
**1.326 Ekor**



Populasi Kambing  
Goat Population  
**2.501 Ekor**

### PRODUKSI PISANG



Selama tahun 2020  
**158.607 kuintal**

Banana production during  
2020 is 158,607 quintal

Tahun 2020, dari  
**36.709** hektare  
luas panen padi sawah



dihasilkan  
**202.018** ton  
padi

In 2020, from 36,709 hectare harvested area of wetland paddy produced 202,018 ton





**PENJELASAN TEKNIS**

1. **Lahan sawah** adalah lahan pertanian yang berpetak-petak dan dibatasi oleh pematang (galangan), saluran untuk menahan/ menyalurkan air, yang biasanya ditanami padi sawah tanpa memandang dari mana diperoleh atau status lahan tersebut. Lahan yang dimaksud termasuk lahan yang terdaftar di Pajak Bumi Bangunan, luran Pembangunan Daerah, lahan bengkok, lahan serobotan, lahan rawa yang ditanami padi dan lahan bekas tanaman tahunan yang telah dijadikan sawah, baik yang ditanami padi, palawija atau tanaman semusim lainnya.
2. **Tegal/Kebun** adalah lahan pertanian bukan sawah (lahan kering) yang ditanami tanaman semusim atau tahunan dan terpisah dengan halaman sekitar rumah serta penggunaannya tidak berpindah pindah.
3. **Ladang/Huma** adalah lahan pertanian bukan sawah (lahan kering) yang biasanya ditanami tanaman semusim dan penggunaannya hanya semusim atau dua musim, kemudian akan ditinggalkan bila sudah tidak subur lagi (berpindah-pindah). Kemungkinan lahan ini beberapa tahun kemudian akan dikerjakan kembali jika sudah subur.

**TECHNICAL NOTES**

1. **Wetland** is agricultural land that separated by small dykes to resist water, where the main crop is usually wetland paddy without considering where it is got from or the status of the land. It includes the land that is registered at land income tax office, regional development contribution, 'bengkok' land, illegal ownership, swamps for rice cultivation, and annual crop land mark that has been used as rice field, which are both planted with paddy, secondary crops or the other seasonal crops.
2. **Dry field/Garden** is an dryland (unirrigated land) which is planted with seasonal or annual crops and separately from the yard around the house without shifting
3. **Unirrigated agricultural field /Shifting cultivation land** is dryland (unirrigated land) that usually is cultivated for seasonal crops and utilized only for one or two seasons, then it will be left when it is not fertile (shifting). Maybe, this land will be used again in a few years if it has been fertile.

4. **Lahan yang sementara tidak diusahakan** adalah lahan yang biasanya diusahakan tetapi untuk sementara (lebih dari 1 (satu) tahun tetapi kurang dari atau sama dengan 2 (dua) tahun) tidak diusahakan, termasuk lahan sawah yang tidak diusahakan selama lebih dari 2 (dua) tahun.
5. **Data pokok tanaman pangan yang dikumpulkan** adalah luas panen dan produktivitas (hasil per hektar). Produksi tanaman pangan merupakan hasil perkalian antara luas panen dengan produktivitas. Pengumpulan data luas panen dilakukan setiap bulan dengan pendekatan area kecamatan di seluruh wilayah Indonesia. Pengumpulan data produktivitas dilakukan melalui pengukuran langsung pada plot ubinan berukuran  $2\frac{1}{2}$  m x  $2\frac{1}{2}$  m. Pengumpulan data produktivitas dilakukan setiap subround (empat bulanan) pada waktu panen petani.
6. **Data produksi padi dan palawija yang disajikan** adalah dalam kualitas: gabah kering giling (padi), pipilan kering (jagung), biji kering (kedelai dan kacang tanah), dan umbi basah (ubi kayu dan ubi jalar).
7. **Tanaman sayuran semusim** adalah tanaman sumber vitamin, garam mineral dan lain-lain yang
4. *emporarily unused land is land that is regularly used but temporarily (more than a year but less or equal than twoyears) is unused, it includes wetland that is not cultivated more than two years.*
5. *The main food crops data collected consists of harvested area and productivity (yield per hectare). Food crops production is generated by harvested area multiplied by productivity. The harvested area data is collected every month using sub district area approach in all sub district in Indonesia. The productivity data collection is conducted by a direct measurement in  $2\frac{1}{2}$ m x  $2\frac{1}{2}$ m crop cutting plot. The productivity measurement is conducted in every subround (four monthly) at the time when farmers are harvesting their crops.*
6. *Production of paddy and secondary crops data are presented in the form of: dry unhusked rice (paddy), dry loose maize (maize), dry shells crops (soybeans and peanuts), and fresh roots (cassava and sweet potatoes).*
7. *Seasonal vegetable plants are plants which are the sources of vitamin, mineral salt, etc, consumed*

dikonsumsi dari bagian tanaman yang berupa daun, bunga, buah, dan umbinya, yang berumur kurang dari satu tahun.

*from the part of the plant in the form of leaf, flower, fruit, and root with the age of less than one year.*

**8. Tanaman buah-buahan semusim** adalah tanaman sumber vitamin, garam mineral, dan lain-lain yang dikonsumsi dari bagian tanaman yang berupa buah, berumur kurang dari satu tahun, tidak berbentuk pohon/rumpun tetapi menjalar dan berbatang lunak.

**8. Seasonal fruit plants** are plants which are the sources of vitamin, mineral salt, etc, consumed from the part of the plant in the form of fruits. These plants are creeps with the age of less than one year.

**9. Tanaman buah-buahan tahunan** adalah tanaman sumber vitamin, garam mineral, dan lain-lain yang dikonsumsi dari bagian tanaman yang berupa buah dan merupakan tanaman tahunan.

**9. Annual fruit plants** are plants which are the sources of vitamin, contained mineral salt, etc, consumed from the part of plant in the form of fruit and more than one year of age.

**10. Tanaman sayuran tahunan** adalah tanaman sumber vitamin, garam mineral, dan lain-lain yang dikonsumsi dari bagian tanaman yang berupa daun dan atau buah yang berumur lebih dari satu tahun.

**10. Annual vegetable plants** are plants which are the sources of vitamin, contained mineral salt, etc, consumed from the part of the plant in the form of vegetable and more than one year of age.

**11. Luas panen tanaman hortikultura** adalah luas tanaman sayuran, buah-buahan, biofarmaka, dan tanaman hias yang diambil hasilnya/dipanen pada periode pelaporan.

**11. Harvested area of horticulture** is area which vegetable, fruit, medicinal and ornamental plant of crop harvested during the period of report.

**12. Luas panen untuk tanaman sayuran** adalah luas tanaman yang dipanen sekaligus/habis/

**12. Harvested area of vegetables** is area of entirely plant harvested/ demolished and plant harvested



dibongkar dan luas tanaman yang dipanen berkali-kali (lebih dari satu kali)/belum habis.

*several times/undemolished.*

**13. Tanaman yang dipanen sekaligus/ habis/dibongkar** adalah tanaman yang sehabis panen langsung dibongkar/dicabut, terdiri dari bawang merah, bawang putih, bawang daun, kentang, kol/kubis, kembang kol, petsai/sawi, wortel, lobak, dan kacang merah.

**13. Entirely plants harvested/demolished** are plants usually harvested once and demolished to be substituted by other plants, consisting of: shallots, garlic, leeks, potato, cabbage, cauli flower, mustard green, carrots, chinese radish, and red kidney beans.

**14. Tanaman yang dipanen berkali-kali (lebih dari satu kali)/belum habis** adalah tanaman yang pemanenannya lebih dari satu kali dan biasanya dibongkar apabila panen terakhir sudah tidak memadai lagi, terdiri dari: kacang panjang, cabe besar, cabe rawit, jamur, tomat, terung, buncis, ketimun, labu siam, kangkung, bayam, melon, semangka, dan blewah.

**14. Plants harvested several times/undemolished** are plants usually harvested more than once and demolished in the case that the last harvest was economically not profitable. They consist of : yard long beans, chili, small chili, mushroom, tomatoes, egg plant, french beans, cucumber, pumpkin/chajota, swamp cabbage, spinach, melon, watermelon, and blewah .

**15. Produksi hortikultura** adalah hasil menurut bentuk produk dari setiap tanaman sayuran, buah-buahan, biofarmaka dan tanaman hias yang diambil berdasarkan luas yang dipanen/tanaman yang menghasilkan pada bulan/triwulan laporan.

**15. Horticulture production** is the standard production quantity form of vegetable, fruit, medicinal and ornamental plant based on harvested area/the number of production plants reported monthly/quarterly.

**16. Bentuk produksi perkebunan** adalah; karet kering (karet), daun kering (teh dan tembakau), biji kering (kopi dan coklat), kulit

**16. Production of estates crops** are follows: dry rubber (rubber); dry leaves (tea and tobacco); dry beans (cofee and cocoa); dry bark

kering (kayu manis dan kina), serat kering (rami), bunga kering (cengkeh), refined sugar (tebu dari perkebunan besar), gula mangkok (tebu dari perkebunan rakyat), ekivalen kopra (kopra), biji dan bunga (pala) serta minyak daun (sereh).

*(cassia vera and cinchona); dry fibre (rosella); dry flowers/buds (cloves); refined sugar (sugar cane from estate); cup sugar (sugar cane from smallholders); copra (copra); seeds and buds (nutmeg); and leaf oil (citronella).*

- 17. Kawasan hutan** adalah wilayah tertentu yang berupa hutan, yang ditunjuk dan atau ditetapkan oleh pemerintah untuk dipertahankan keberadaannya sebagai hutan tetap. Hal ini untuk menjamin kepastian hukum mengenai status kawasan hutan, letak batas dan luas suatu wilayah tertentu yang sudah ditunjuk menjadi kawasan hutan tetap.
- 17. Forest Area** is a specific territory of forest ecosystem determined and or decided by the government as a permanent forest. Such decision is important to maintain the size of forest area and to ensure its legitimation and boundary demarcation of permanent forest.
- 18. Hutan Konservasi** adalah kawasan hutan dengan ciri khas tertentu, yang mempunyai fungsi pokok pengawetan keanekaragaman tumbuhan dan satwa serta ekosistemnya.
- 18. Conservation Forest** is a forest area having specific characteristic established for the purposes of conservation of animal and plant species as well as their ecosystem.
- 19. Hutan Lindung** adalah kawasan hutan yang mempunyai fungsi pokok sebagai perlindungan sistem penyangga kehidupan untuk mengatur tata air, mencegah banjir, mengendalikan erosi, mencegah intrusi air laut, dan memelihara kesuburan tanah.
- 19. Protection Forest** is a forest area designated to serve life support system, maintain hydrological system, prevent of flood, erosion control, seawater intrusion, and maintain soil fertility.
- 20. Hutan Produksi** adalah kawasan hutan yang mempunyai fungsi pokok memproduksi hasil
- 20. Production Forest** is a forest area designated mainly to promote sustainable forest production.

hutan. Hutan produksi terdiri dari Hutan Produksi Tetap (HP), Hutan Produksi Terbatas (HPT), dan Hutan Produksi yang dapat dikonversi.

*Production forest is classified as permanent production forest, limited production forest, and convertible production forest.*

**21. Hutan Konservasi** terdiri dari:

**Kawasan suaka alam** berupa Cagar Alam (CA) dan Suaka Margasatwa (SM);

**Kawasan pelestarian alam** berupa Taman Nasional (TN), Taman Hutan Raya (THR), dan Taman Wisata Alam (TWA);

**Taman Buru** adalah kawasan hutan yang ditetapkan sebagai tempat wisata berburu.

Produksi hasil hutan utama yang dihasilkan dari hutan adalah kayu bulat. Produksi kayu bulat ini dihasilkan dari hutan alam melalui kegiatan perusahaan Hak Pengusahaan Hutan (HPH/IUPHHK), kegiatan ijin pemanfaatan kayu (IPK) dalam rangka pembukaan wilayah hutan, pembangunan Hutan Tanaman Industri (HTI), serta kegiatan hutan rakyat.

**21. Conservation Forest** is divided into:

**Sanctuary Reserve area** consists of Strict Nature Reserve and Wildlife Sanctuary.

**Nature conservation area** consists of National Park (TN), Grand Forest Park (THR), and Nature Recreation Park (TWA);

**Game Hunting Park** is forest area devoted for game hunting recreation.

*The main product of commercial forest operation is log. The log is harvested from various sources such as natural forest granted to concessionaires (IUPHHK/HPH), land clearing activities (IPK), industrial forest plantation (HTI) and community forest.*

**22. Rumah Tangga Perikanan Tangkap** adalah rumah tangga yang melakukan kegiatan penangkapan ikan/binatang

**22. A capture fishery household** is a household conducting activities in catching fishes/other aquatic animals/aquatic plants, for which

air lainnya/tanaman air dengan tujuan sebagian/seluruh hasilnya untuk dijual.

*the products are wholly or partly to be sold.*

**23. Rumah Tangga Perikanan Budidaya** adalah rumah tangga yang melakukan kegiatan budidaya ikan/binatang air lainnya/tanaman air dengan tujuan sebagian/seluruh hasilnya untuk dijual.

**23. An aquaculture fishery household** is a household conducting activities in culturing fishes/other aquatic animals/aquatic plants, for which the products are wholly or partly to be sold. different types of parameters.

<https://hulusungaitengahkab.bps.go.id>

**ULASAN**

**DESCRIPTION**

**5.1 Tanaman Pangan**

Angka produksi padi sawah tahun 2020 adalah 202.018,04 ton dengan luas panen sebesar 36.709 hektare dan produktivitas sebesar 5,50 ton/ha. Selama tahun 2020, Kecamatan Pandawan menjadi kecamatan dengan produksi padi sawah terbesar yaitu 35.491,68 ton.

**5.2 Hortikultura**

Pada tahun 2020 di Kabupaten Hulu Sungai Tengah, tanaman sayuran yang menyumbang produksi terbesar adalah ketimun mencapai 10.827 kuintal.

**5.3 Perkebunan**

Selain meningkatkan produksi di sub sektor tanaman pangan, Kabupaten Hulu Sungai Tengah terus berusaha meningkatkan produksi di sub sektor perkebunan. Hal ini bisa dilihat dari produksi di sub sektor ini yang telah dicapai selama tahun 2020, seperti terlihat pada Tabel 5.3.1 sampai Tabel 5.3.2

**5.4 Kehutanan**

Menurut fungsinya hutan dibagi menjadi hutan lindung, hutan produksi, hutan suaka dan pelestarian alam. Luas hutan lindung di Kabupaten Hulu Sungai Tengah pada tahun 2020 sekitar 25.949,43 hektar, hutan produksi sekitar 9.081,87 hektar, dan hutan produksi tetap sekitar 14.056,08 hektar.

**5.1 Food Crops**

*Production of Wetland Paddy in the year 2020 was 202,018.04 ton with a harvest area of 36,709 hectares and a productivity of 5.50 tons/ha. During 2020, Pandawan Subdistrict became the subdistrict with the largest production of Wetland paddy, which was 35,491.68 tons.*

**5.2 Horticulture**

*In Hulu Sungai Tengah Regency during 2020, cucumber commodity support the largest total production reached 10,827 kuintal.*

**5.3 Estates Crops**

*Besides increasing production of food crop sub sector, Hulu Sungai Tengah Regency keeps striving for increasing production of estate sub sector as can be seen from production of this sub sector that had been reached for year 2020, as shown at Table 5.3.1 to Table 5.3.2.*

**5.4 Forestry**

*According to its function of forest can be classified into tree categories i.e. protection forest, production forest, sanctuary reserve and nature conservation forest. The total area of protected forest in Hulu Sungai Tengah Regency, 2020 were around 25,949.43 hectares, production forest were around 9,081.87 hectares, and permanent*

*production forest were around 14,056.08 hectares.*

### **5.5 Peternakan**

Populasi sapi potong di Kabupaten Hulu Sungai Tengah pada tahun 2020 adalah 7.155 ekor dan kerbau sebanyak 1.326 ekor, sedangkan populasi kambing, domba, dan babi yang dikelompokkan sebagai ternak kecil berturut-turut adalah 2.501 ekor, 1.667 ekor, dan 1.865 ekor. Sedangkan jenis unggas paling banyak ternak adalah ayam pedaging yang populasinya mencapai 1.968.139 ekor.

### **5.5 Livestocks**

*Population of beef cattle in Hulu Sungai Tengah Regency in the year 2020 were 7,155 heads and buffalo were 1,326 heads, meanwhile livestock were like goat, sheep and pig which classified into small livestock were 2,501 heads, 1,667 heads, and 1,865 heads. Meanwhile, the largest number of poultry population was broiler i.e. 1,968,139 heads.*

### **5.6 Perikanan**

Berdasarkan data Dinas Ketahanan Pangan dan Perikanan Kabupaten Hulu Sungai Tengah, secara keseluruhan jumlah produksi perikanan tangkap pada tahun 2020 sebesar 7.986,3 ton dan budidaya ikan mencapai 2.834,57 ton.

### **5.6 Fishery**

*Based on data obtained from the Food Security and Fisheries Service of Hulu Sungai Tengah Regency, the total production of fish capture in 2020 was 7,986.3 ton and aquaculture was 2,834.57 ton.*

**5.1 TANAMAN PANGAN  
FOOD CROPS**

**Tabel 5.1.1 Luas Lahan Sawah Menurut Kecamatan dan Jenis Pengairan di Kabupaten Hulu Sungai Tengah (hektare), 2020**  
*Area of Wetland by Subdistrict and Type of Irrigation in Hulu Sungai Tengah Regency (hectare), 2020*

Kecamatan Subdistrict	Irigasi Irrigation	Non Irigasi Non Irrigation	Jumlah Total
(1)	(2)	(3)	(4)
Haruyan	1 397	527	1 924
Batu Benawa	1 108	409	1 517
Hantakan	83	4	87
Batang Alai Selatan	1 944	545	2 489
Batang Alai Timur	30	-	30
Barabai	522	1 491	2 013
Labuan Amas Selatan	1 630	1 281	2 911
Labuan Amas Utara	412	1 284	1 696
Pandawan	1 250	2 342	3 592
Batang Alai Utara	1 109	1 002	2 111
Limpasu	350	1 328	1 678
<b>Hulu Sungai Tengah</b>	<b>9 835</b>	<b>10 213</b>	<b>20 048</b>

Sumber/Source: Dinas Pertanian Kabupaten Hulu Sungai Tengah/Agriculture Service of Hulu Sungai Tengah Regency

**Tabel**  
**Table** 5.1.2**Luas Lahan Tegak/Kebun, Ladang/Huma, dan Lahan yang Sementara Tidak Diusahakan Menurut Kecamatan di Kabupaten Hulu Sungai Tengah (hektare), 2020**  
**Area of Dry Field/Garden, Shifting Cultivation, Land and Temporarily Unused Land by Subdistrict in Hulu Sungai Tengah Regency (hectare), 2020**

Kecamatan Subdistrict	Tegal/Kebun Dry Field/Garden	Ladang/Huma Shifting Cultivation	Sementara Tidak Diusahakan Temporarily Unused
(1)	(2)	(3)	(4)
Haruyan	972	2 928	1 030
Batu Benawa	1 530	1 271	-
Hantakan	2 573	4 263	1 753
Batang Alai Selatan	2 572	271	1 583
Batang Alai Timur	2 895	2 265	2 705
Barabai	378	-	345
Labuan Amas Selatan	600	550	700
Labuan Amas Utara	338	-	8 280
Pandawan	1 454	-	300
Batang Alai Utara	328	680	567
Limpasu	1 185	160	263
<b>Hulu Sungai Tengah</b>	<b>14 825</b>	<b>12 388</b>	<b>17 526</b>

Sumber/Source: Dinas Pertanian Kabupaten Hulu Sungai Tengah/Agriculture Service of Hulu Sungai Tengah Regency



**Tabel**  
**Table** 5.1.3

**Luas Panen, Produksi, dan Produktivitas Padi Sawah Menurut Kecamatan di Kabupaten Hulu Sungai Tengah, 2020**  
*Harvested Area, Production, and Productivity of Wetland Paddy by Subdistrict in Hulu Sungai Tengah Regency, 2020*

<b>Kecamatan Subdistrict</b>	<b>Luas Panen Harvested Area (Ha)</b>	<b>Produksi Production (Ton)</b>	<b>Produktivitas Productivity (Ton/Ha)</b>
(1)	(2)	(3)	(4)
Haruyan	5 623	31 421,34	5,59
Batu Benawa	2 861	15 580,02	5,45
Hantakan	236	1 302,12	5,52
Batang Alai Selatan	3 676	20 350,57	5,54
Batang Alai Timur	47	255,37	5,43
Barabai	1 973	10 750,97	5,45
Labuan Amas Selatan	5 492	30 596,06	5,57
Labuan Amas Utara	5 671	30 895,55	5,45
Pandawan	6 479	35 491,68	5,48
Batang Alai Utara	2 708	14 853,33	5,48
Limpasu	1 943	10 521,02	5,41
<b>Hulu Sungai Tengah</b>	<b>36 709</b>	<b>202 018,04</b>	<b>5,50</b>

Sumber/Source: Dinas Pertanian Kabupaten Hulu Sungai Tengah/Agriculture Service of Hulu Sungai Tengah Regency

**Tabel 5.1.4** Luas Panen, Produksi, dan Produktivitas Padi Ladang Menurut Kecamatan di Kabupaten Hulu Sungai Tengah, 2020  
*Harvested Area, Production, and Productivity of Dryland Paddy by Subdistrict in Hulu Sungai Tengah Regency, 2020*

Kecamatan Subdistrict	Luas Panen Harvested Area (Ha)	Produksi Production (Ton)	Produktivitas Productivity (Ton/Ha)
(1)	(2)	(3)	(4)
Haruyan	1 877	6 496,30	3,46
Batu Benawa	50	174,60	3,49
Hantakan	1 802	6 404,31	3,55
Batang Alai Selatan	-	-	-
Batang Alai Timur	2 079	7 449,06	3,58
Barabai	-	-	-
Labuan Amas Selatan	-	-	-
Labuan Amas Utara	-	-	-
Pandawan	-	-	-
Batang Alai Utara	-	-	-
Limpasu	142	494,87	3,49
<b>Hulu Sungai Tengah</b>	<b>5 950</b>	<b>21 019,13</b>	<b>3,53</b>

Sumber/Source: Dinas Pertanian Kabupaten Hulu Sungai Tengah/Agriculture Service of Hulu Sungai Tengah Regency

**Tabel 5.1.5** Luas Panen, Produksi, dan Produktivitas Jagung Menurut Kecamatan di Kabupaten Hulu Sungai Tengah, 2020  
**Table 5.1.5** *Harvested Area, Production, and Productivity of Maize by Subdistrict in Hulu Sungai Tengah Regency, 2020*

Kecamatan Subdistrict	Luas Panen Harvested Area (Ha)	Produksi Production (Ton)	Produktivitas Productivity (Ton/Ha)
(1)	(2)	(3)	(4)
Haruyan	124	528,61	4,26
Batu Benawa	56	236,77	4,23
Hantakan	145	618,14	4,26
Batang Alai Selatan	81	344,82	4,26
Batang Alai Timur	415	1 797,37	4,33
Barabai	106	438,95	4,14
Labuan Amas Selatan	168	703,25	4,19
Labuan Amas Utara	220	940,72	4,28
Pandawan	410	1 790,88	4,37
Batang Alai Utara	98	407,09	4,15
Limpasu	548	2 387,09	4,36
<b>Hulu Sungai Tengah</b>	<b>2 371</b>	<b>10 193,67</b>	<b>4,30</b>

Sumber/Source: Dinas Pertanian Kabupaten Hulu Sungai Tengah/Agriculture Service of Hulu Sungai Tengah Regency

**Tabel 5.1.6** Luas Panen, Produksi, dan Produktivitas Kedelai Menurut Kecamatan di Kabupaten Hulu Sungai Tengah, 2020  
*Harvested Area, Production, and Productivity of Soybean by Subdistrict in Hulu Sungai Tengah Regency, 2020*

Kecamatan Subdistrict	Luas Panen Harvested Area (Ha)	Produksi Production (Ton)	Produktivitas Productivity (Ton/Ha)
(1)	(2)	(3)	(4)
Haruyan	-	-	-
Batu Benawa	-	-	-
Hantakan	-	-	-
Batang Alai Selatan	-	-	-
Batang Alai Timur	-	-	-
Barabai	-	-	-
Labuan Amas Selatan	-	-	-
Labuan Amas Utara	-	-	-
Pandawan	-	-	-
Batang Alai Utara	-	-	-
Limpasu	-	-	-
<b>Hulu Sungai Tengah</b>	-	-	-

Sumber/Source: Dinas Pertanian Kabupaten Hulu Sungai Tengah/Agriculture Service of Hulu Sungai Tengah Regency

**Tabel**  
**Table** 5.1.7

**Luas Panen, Produksi, dan Produktivitas Kacang Tanah Menurut Kecamatan di Kabupaten Hulu Sungai Tengah, 2020**  
*Harvested Area, Production, and Productivity of Peanuts by Subdistrict in Hulu Sungai Tengah Regency, 2020*

Kecamatan Subdistrict	Luas Panen Harvested Area (Ha)	Produksi Production (Ton)	Produktivitas Productivity (Ton/Ha)
(1)	(2)	(3)	(4)
Haruyan	34	44,78	1,32
Batu Benawa	1	1,23	1,23
Hantakan	23	28,57	1,24
Batang Alai Selatan	8	10,26	1,28
Batang Alai Timur	63	89,27	1,42
Barabai	1	1,39	1,39
Labuan Amas Selatan	65	88,34	1,36
Labuan Amas Utara	-	-	-
Pandawan	60	82,38	1,37
Batang Alai Utara	9	12,10	1,34
Limpasu	3	3,77	1,26
<b>Hulu Sungai Tengah</b>	<b>267</b>	<b>362,07</b>	<b>1,36</b>

Sumber/Source: Dinas Pertanian Kabupaten Hulu Sungai Tengah/Agriculture Service of Hulu Sungai Tengah Regency

**Tabel**  
**Table** 5.1.8**Luas Panen, Produksi, dan Produktivitas Kacang Hijau Menurut Kecamatan di Kabupaten Hulu Sungai Tengah, 2020**  
*Harvested Area, Production, and Productivity of Mungbean by Subdistrict in Hulu Sungai Tengah Regency, 2020*

<b>Kecamatan Subdistrict</b>	<b>Luas Panen Harvested Area (Ha)</b>	<b>Produksi Production (Ton)</b>	<b>Produktivitas Productivity (Ton/Ha)</b>
(1)	(2)	(3)	(4)
Haruyan	4	4,95	1,24
Batu Benawa	-	-	-
Hantakan	-	-	-
Batang Alai Selatan	-	-	-
Batang Alai Timur	-	-	-
Barabai	-	-	-
Labuan Amas Selatan	2	2,38	1,19
Labuan Amas Utara	2	2,55	1,28
Pandawan	-	-	-
Batang Alai Utara	64	78,40	1,23
Limpasu	1	1,14	1,14
<b>Hulu Sungai Tengah</b>	<b>73</b>	<b>89,42</b>	<b>1,22</b>

Sumber/Source: Dinas Pertanian Kabupaten Hulu Sungai Tengah/Agriculture Service of Hulu Sungai Tengah Regency

**Tabel**  
**Table** 5.1.9

**Luas Panen, Produksi, dan Produktivitas Ubi Kayu Menurut Kecamatan di Kabupaten Hulu Sungai Tengah, 2020**  
*Harvested Area, Production, and Productivity of Cassava by Subdistrict in Hulu Sungai Tengah Regency, 2020*

Kecamatan Subdistrict	Luas Panen Harvested Area (Ha)	Produksi Production (Ton)	Produktivitas Productivity (Ton/Ha)
(1)	(2)	(3)	(4)
Haruyan	57	813,85	14,28
Batu Benawa	10	142,81	14,28
Hantakan	29	414,41	14,29
Batang Alai Selatan	2	28,56	14,28
Batang Alai Timur	16	228,61	14,29
Barabai	6	85,71	14,29
Labuan Amas Selatan	15	214,02	14,27
Labuan Amas Utara	21	299,84	14,28
Pandawan	45	647,33	14,39
Batang Alai Utara	3	42,83	14,28
Limpasu	4	57,06	14,27
<b>Hulu Sungai Tengah</b>	<b>208</b>	<b>2 975,01</b>	<b>14,30</b>

Sumber/Source: Dinas Pertanian Kabupaten Hulu Sungai Tengah/Agriculture Service of Hulu Sungai Tengah Regency

**Tabel 5.1.10** Luas Panen, Produksi, dan Produktivitas Ubi Jalar Menurut Kecamatan di Kabupaten Hulu Sungai Tengah, 2020  
*Harvested Area, Production, and Productivity of Sweet Potato by Subdistrict in Hulu Sungai Tengah Regency, 2020*

Kecamatan Subdistrict	Luas Panen Harvested Area (Ha)	Produksi Production (Ton)	Produktivitas Productivity (Ton/Ha)
(1)	(2)	(3)	(4)
Haruyan	22	252,14	11,46
Batu Benawa	-	-	-
Hantakan	9	102,35	11,37
Batang Alai Selatan	4	45,54	11,39
Batang Alai Timur	13	147,95	11,38
Barabai	7	80,33	11,48
Labuan Amas Selatan	6	68,77	11,46
Labuan Amas Utara	28	321,30	11,48
Pandawan	21	242,42	11,54
Batang Alai Utara	-	-	-
Limpasu	2	22,79	11,40
<b>Hulu Sungai Tengah</b>	<b>112</b>	<b>1 283,60</b>	<b>11,46</b>

Sumber/Source: Dinas Pertanian Kabupaten Hulu Sungai Tengah/Agriculture Service of Hulu Sungai Tengah Regency



**5.2 HORTIKULTURA**  
**HORTICULTURE**

**Tabel** 5.2.1 **Luas Panen Tanaman Sayuran Menurut Kecamatan dan Jenis Tanaman di Kabupaten Hulu Sungai Tengah (ha), 2019 dan 2020**  
**Table** 5.2.1 **Harvested Area of Vegetables by Subdistrict and Kind of Plant in Hulu Sungai Tengah Regency (ha), 2019 and 2020**

Kecamatan Subdistrict	Bawang Merah Shallot		Cabai Besar Chili/Big Chili		Cabai Rawit Chili/Cayenne Pepper	
	2019	2020	2019	2020	2019	2020
(1)	(2)	(3)	(4)	(5)	(6)	(7)
Haruyan	-	-	25	29	30	31
Batu Benawa	-	-	6	2	3	6
Hantakan	7	1	16	7	23	9
Batang Alai Selatan	-	-	30	10	17	11
Batang Alai Timur	-	-	14	5	14	25
Barabai	-	-	4	6	4	15
Labuan Amas Selatan	-	-	10	-	8	30
Labuan Amas Utara	-	-	40	3	56	33
Pandawan	-	-	27	25	24	34
Batang Alai Utara	-	-	2	12	15	26
Limpasu	-	-	19	15	42	12
<b>Hulu Sungai Tengah</b>	<b>7</b>	<b>1</b>	<b>193</b>	<b>114</b>	<b>236</b>	<b>232</b>

Lanjutan Tabel/*Continued Table 5.2.1*

Kecamatan Subdistrict	Kentang Potato		Kubis Cabbage		Tomat Tomato	
	2019	2020	2019	2020	2019	2020
(1)	(8)	(9)	(10)	(11)	(12)	(13)
Haruyan	-	-	-	-	21	18
Batu Benawa	-	-	-	-	2	1
Hantakan	-	-	5	-	13	5
Batang Alai Selatan	-	-	-	-	13	18
Batang Alai Timur	-	-	-	-	8	5
Barabai	-	-	-	-	-	3
Labuan Amas Selatan	-	-	-	-	3	3
Labuan Amas Utara	-	-	-	-	24	21
Pandawan	-	-	-	-	15	14
Batang Alai Utara	-	-	-	-	1	-
Limpasu	-	-	-	-	17	11
<b>Hulu Sungai Tengah</b>	-	-	<b>5</b>	-	<b>117</b>	<b>99</b>

Lanjutan Tabel/Continued Table 5.2.1

Kecamatan Subdistrict	Bawang Putih Garlic		Kacang Panjang Long Beans		Ketimun Cucumber	
	2019	2020	2019	2020	2019	2020
(1)	(14)	(15)	(16)	(17)	(18)	(19)
Haruyan	-	-	17	16	11	11
Batu Benawa	-	-	1	1	-	-
Hantakan	-	-	14	5	8	6
Batang Alai Selatan	-	-	24	24	28	29
Batang Alai Timur	-	-	13	9	-	1
Barabai	-	-	1	10	2	11
Labuan Amas Selatan	-	-	6	8	4	7
Labuan Amas Utara	-	-	27	8	15	8
Pandawan	-	-	12	14	18	18
Batang Alai Utara	-	-	7	10	1	2
Limpasu	-	-	12	12	10	7
<b>Hulu Sungai Tengah</b>	-	-	<b>134</b>	<b>117</b>	<b>97</b>	<b>100</b>

Sumber/Source: BPS, Statistik Pertanian Hortikultura SPH-SBS/BPS-Statistics Indonesia, Agricultural Statistic for Horticulture SPH-SBS

**Tabel**  
**Table** 5.2.2

**Produksi Tanaman Sayuran Menurut Kecamatan dan Jenis Tanaman di Kabupaten Hulu Sungai Tengah (kuintal), 2019 dan 2020**  
*Production of Vegetables by Subdistrict and Kind of Plant in Hulu Sungai Tengah Regency (quintal), 2019 and 2020*

Kecamatan Subdistrict	Bawang Merah Shallot		Cabai Besar Chili/Big Chili		Cabai Rawit Chili/Cayenne Pepper	
	2019	2020	2019	2020	2019	2020
(1)	(2)	(3)	(4)	(5)	(6)	(7)
Haruyan	-	-	1 705	2 367	488	739
Batu Benawa	-	-	483	178	62	184
Hantakan	359	52	1 321	632	485	234
Batang Alai Selatan	-	-	2 226	744	246	296
Batang Alai Timur	-	-	1 053	295	347	606
Barabai	-	-	335	508	84	378
Labuan Amas Selatan	-	-	804	-	165	734
Labuan Amas Utara	-	-	3 189	265	1 031	728
Pandawan	-	-	1 643	1 866	362	955
Batang Alai Utara	-	-	200	1 073	238	479
Limpasu	-	-	1 352	1 126	1 505	275
<b>Hulu Sungai Tengah</b>	<b>359</b>	<b>52</b>	<b>14 311</b>	<b>9 054</b>	<b>5 013</b>	<b>5 608</b>

Lanjutan Tabel/*Continued Table 5.2.2*

Kecamatan Subdistrict	Kentang Potato		Kubis Cabbage		Tomat Tomato	
	2019	2020	2019	2020	2019	2020
(1)	(8)	(9)	(10)	(11)	(12)	(13)
Haruyan	-	-	-	-	1 759	1 600
Batu Benawa	-	-	-	-	197	105
Hantakan	-	-	798	-	1 240	628
Batang Alai Selatan	-	-	-	-	1 249	1 535
Batang Alai Timur	-	-	-	-	568	428
Barabai	-	-	-	-	-	305
Labuan Amas Selatan	-	-	-	-	221	263
Labuan Amas Utara	-	-	-	-	2 053	2 073
Pandawan	-	-	-	-	1 167	1 170
Batang Alai Utara	-	-	-	-	95	-
Limpasu	-	-	-	-	1 197	763
<b>Hulu Sungai Tengah</b>	-	-	<b>798</b>	-	<b>9 746</b>	<b>8 870</b>

Lanjutan Tabel/*Continued Table 5.2.2*

Kecamatan Subdistrict	Bawang Putih Garlic		Kacang Panjang Long Beans		Ketimun Cucumber	
	2019	2020	2019	2020	2019	2020
(1)	(14)	(15)	(16)	(17)	(18)	(19)
Haruyan	-	-	1 167	1 383	1 005	1 274
Batu Benawa	-	-	94	21	-	-
Hantakan	-	-	1 230	471	735	643
Batang Alai Selatan	-	-	2 183	2 253	2 496	2 901
Batang Alai Timur	-	-	1 104	773	-	105
Barabai	-	-	93	816	191	1 085
Labuan Amas Selatan	-	-	435	690	265	736
Labuan Amas Utara	-	-	2 272	735	1 312	997
Pandawan	-	-	1 031	1 210	1 459	2 054
Batang Alai Utara	-	-	539	807	113	226
Limpasu	-	-	922	999	909	806
<b>Hulu Sungai Tengah</b>	-	-	<b>11 070</b>	<b>10 158</b>	<b>8 485</b>	<b>10 827</b>

Sumber/Source: BPS, Statistik Pertanian Hortikultura SPH-SBS/BPS-Statistics Indonesia, Agricultural Statistic for Horticulture SPH-SBS

**Tabel**  
**Table** 5.2.3

**Luas Panen Tanaman Sayuran dan Buah-buahan Semusim Menurut Jenis Tanaman di Kabupaten Hulu Sungai Tengah, 2017–2020**  
**Harvested Area of Seasonal Vegetables and Fruits by Kind of Plant in Hulu Sungai Tengah Regency, 2017–2020**

Jenis Tanaman Kind of Plants	Satuan Unit	2017	2018	2019	2020
(1)	(2)	(3)	(4)	(5)	(6)
<b>Sayuran/Vegetables:</b>					
Bawang Daun/ <i>Scallion</i>	ha	1	-	5	7
Bawang Merah/ <i>Shallots</i>	ha	-	-	7	1
Bawang Putih/ <i>Garlic</i>	ha	-	-	-	-
Bayam/ <i>Spinach</i>	ha	8	5	13	16
Buncis/ <i>String bean</i>	ha	97	100	90	65
Cabai Besar/ <i>Chili/Big Chili</i>	ha	218	218	193	114
Cabai Rawit/ <i>Chili/Cayenne Pepper</i>	ha	144	210	236	232
Jamur/ <i>Mushrooms</i>	m <sup>2</sup>	41	8	-	5
Kacang Merah/ <i>Red Beans</i>	ha	-	-	-	-
Kacang Panjang/ <i>Long Beans</i>	ha	195	162	134	117
Kangkung/ <i>Water Spinach</i>	ha	1	3	7	19
Kembang Kol/ <i>Cauliflower</i>	ha	-	-	7	1
Kentang/ <i>Potato</i>	ha	-	-	-	-
Ketimun/ <i>Cucumber</i>	ha	105	99	97	100
Kubis/ <i>Cabbage</i>	ha	-	-	5	-
Labu Siam/ <i>Chayote</i>	ha	-	-	-	-
Lobak/ <i>Radish</i>	ha	-	-	-	-
Paprika/ <i>Bell Pepper</i>	ha	-	-	-	-
Petsai/ <i>Sawi/Chinese Cabbage/mustard green</i>	ha	3	4	10	14
Terung/ <i>Eggplant</i>	ha	115	127	124	83
Tomat/ <i>Tomato</i>	ha	106	114	117	99
Wortel/ <i>Carrot</i>	ha	-	-	-	-
<b>Buah–buahan/Fruits:</b>					
Blewah/ <i>Blewah</i>	ha	-	-	-	-
Melon/ <i>Melon</i>	ha	-	-	-	-
Semangka/ <i>Watermelon</i>	ha	1	-	11	11
Stroberi/ <i>Strawberry</i>	ha	-	-	-	-

Sumber/Source: BPS, Statistik Pertanian Hortikultura SPH-SBS/BPS-Statistics Indonesia, Agricultural Statistic for Horticulture SPH-SBS

**Tabel**  
**Table** 5.2.4

**Produksi Tanaman Sayuran dan Buah-buahan Semusim Menurut Jenis Tanaman di Kabupaten Hulu Sungai Tengah, 2017–2020**  
*Production of Seasonal Vegetables and Fruits by Kind of Plant in Hulu Sungai Tengah Regency, 2017–2020*

Jenis Tanaman Kind of Plants	Satuan Unit	2017	2018	2019	2020
(1)	(2)	(3)	(4)	(5)	(6)
<b>Sayuran/Vegetables:</b>					
Bawang Daun/ <i>Scallion</i>	kw/qui	3	-	435	561
Bawang Merah/ <i>Shallots</i>	kw/qui	-	-	359	52
Bawang Putih/ <i>Garlic</i>	kw/qui	-	-	-	-
Bayam/ <i>Spinach</i>	kw/qui	212	144	582	395
Buncis/ <i>String bean</i>	kw/qui	7 598	7 604	6 820	5 387
Cabai Besar/ <i>Chili/Big Chili</i>	kw/qui	16 080	16 876	14 311	9 054
Cabai Rawit/ <i>Chili/Cayenne Pepper</i>	kw/qui	2 088	3 102	5 013	5 608
Jamur/ <i>Mushrooms</i>	kg	545	90	-	71
Kacang Merah/ <i>Red Beans</i>	kw/qui	-	-	-	-
Kacang Panjang/ <i>Long Beans</i>	kw/qui	16 157	13 321	11 070	10 158
Kangkung/ <i>Water Spinach</i>	kw/qui	25	74	200	478
Kembang Kol/ <i>Cauliflower</i>	kw/qui	-	-	715	98
Kentang/ <i>Potato</i>	kw/qui	-	-	-	-
Ketimun/ <i>Cucumber</i>	kw/qui	9 638	9 247	8 485	10 827
Kubis/ <i>Cabbage</i>	kw/qui	-	-	798	-
Labu Siam/ <i>Chayote</i>	kw/qui	-	-	-	-
Lobak/ <i>Radish</i>	kw/qui	-	-	-	-
Paprika/ <i>Bell Pepper</i>	kw/qui	-	-	-	-
Petsai/ <i>Sawi/Chinese Cabbage/mustard green</i>	kw/qui	76	99	251	353
Terung/ <i>Eggplant</i>	kw/qui	11 376	9 883	9 537	7 202
Tomat/ <i>Tomato</i>	kw/qui	8 837	9 285	9 746	8 870
Wortel/ <i>Carrot</i>	kw/qui	-	-	-	-
<b>Buah–buahan/Fruits:</b>					
Blewah/ <i>Blewah</i>	kw/qui	-	-	-	-
Melon/ <i>Melon</i>	kw/qui	-	-	-	-
Semangka/ <i>Watermelon</i>	kw/qui	70	-	771	849
Stroberi/ <i>Strawberry</i>	kw/qui	-	-	-	-

Sumber/Source: BPS, Statistik Pertanian Hortikultura SPH-SBS/BPS-Statistics Indonesia, *Agricultural Statistic for Horticulture SPH-SBS*



**Tabel**  
**Table** 5.2.5

**Luas Panen Tanaman Biofarmaka Menurut Kecamatan dan Jenis Tanaman di Kabupaten Hulu Sungai Tengah (m<sup>2</sup>), 2019 dan 2020**  
*Harvested Area of Medicinal Plants by Subdistrict and Kind of Plant in Hulu Sungai Tengah Regency (m<sup>2</sup>), 2019 and 2020*

Kecamatan Subdistrict	Jahe Ginger		Laos/Lengkuas Galanga	
	2019	2020	2019	2020
(1)	(2)	(3)	(4)	(5)
Haruyan	185	215	83	49
Batu Benawa	2 355	3 099	354	909
Hantakan	1 055	1 020	308	233
Batang Alai Selatan	20	1 205	30	1 400
Batang Alai Timur	65	22	85	-
Barabai	76	43	-	24
Labuan Amas Selatan	1	-	3	-
Labuan Amas Utara	-	-	-	-
Pandawan	-	-	-	-
Batang Alai Utara	-	-	-	-
Limpasu	11	16	39	-
<b>Hulu Sungai Tengah</b>	<b>3 768</b>	<b>5 620</b>	<b>902</b>	<b>2 615</b>

Lanjutan Tabel/*Continued Table 5.2.5*

Kecamatan Subdistrict	Kencur <i>East Indian Galangal</i>		Kunyit <i>Turmeric</i>	
	2019	2020	2019	2020
	(1)	(6)	(7)	(8)
Haruyan	62	92	113	108
Batu Benawa	1 695	1 828	1 720	2 541
Hantakan	168	268	193	291
Batang Alai Selatan	15	2 020	40	2 980
Batang Alai Timur	129	30	104	30
Barabai	1	1	64	12
Labuan Amas Selatan	2	-	2	-
Labuan Amas Utara	-	-	-	-
Pandawan	-	-	-	-
Batang Alai Utara	-	-	-	-
Limpasu	16	-	41	10
<b>Hulu Sungai Tengah</b>	<b>2 088</b>	<b>4 239</b>	<b>2 277</b>	<b>5 972</b>

Sumber/*Source*: BPS, Statistik Pertanian Hortikultura SPH-TBF/BPS-*Statistics Indonesia, Agricultural Statistic for Horticulture SPH-TBF*

**Tabel 5.2.6** **Produksi Tanaman Biofarmaka Menurut Kecamatan dan Jenis Tanaman di Kabupaten Hulu Sungai Tengah (kg), 2019 and 2020**  
***Production of Medicinal Plants by Subdistrict and Kind of Plant in Hulu Sungai Tengah Regency (kg), 2019 and 2020***

Kecamatan Subdistrict	Jahe Ginger		Laos/Lengkuas Galanga	
	2019	2020	2019	2020
(1)	(2)	(3)	(4)	(5)
Haruyan	225	342	357	140
Batu Benawa	6 602	6 600	1 080	2 292
Hantakan	1 807	2 573	689	743
Batang Alai Selatan	40	1 715	90	3 250
Batang Alai Timur	156	45	245	-
Barabai	195	207	-	107
Labuan Amas Selatan	2	-	7	-
Labuan Amas Utara	-	-	-	-
Pandawan	-	-	-	-
Batang Alai Utara	-	-	-	-
Limpasu	22	48	123	-
<b>Hulu Sungai Tengah</b>	<b>9 049</b>	<b>11 530</b>	<b>2 591</b>	<b>6 532</b>

Lanjutan Tabel/*Continued Table 5.2.6*

Kecamatan Subdistrict	Kencur <i>East Indian Galangal</i>		Kunyit <i>Turmeric</i>	
	2019	2020	2019	2020
(1)	(6)	(7)	(8)	(9)
Haruyan	77	136	178	316
Batu Benawa	3 462	4 346	3 320	6 712
Hantakan	299	701	366	776
Batang Alai Selatan	15	3 355	80	4 892
Batang Alai Timur	234	60	183	61
Barabai	3	2	151	43
Labuan Amas Selatan	4	-	4	-
Labuan Amas Utara	-	-	-	-
Pandawan	-	-	-	-
Batang Alai Utara	-	-	-	-
Limpasu	38	-	105	24
<b>Hulu Sungai Tengah</b>	<b>4 132</b>	<b>8 600</b>	<b>4 387</b>	<b>12 824</b>

Sumber/*Source*: BPS, Statistik Pertanian Hortikultura SPH-TBF/BPS-Statistics Indonesia, *Agricultural Statistic for Horticulture SPH-TBF*

**Tabel 5.2.7 Luas Panen Tanaman Biofarmaka Menurut Jenis Tanaman di Kabupaten Hulu Sungai Tengah, 2017–2020**  
**Harvested Area of Medicinal Plants by Kind of Plant in Hulu Sungai Tengah Regency, 2017–2020**

Jenis Tanaman Kind of Plants	Satuan Unit	2017	2018	2019	2020
(1)	(2)	(3)	(4)	(5)	(6)
Dlingo/Dringo/Sweet Root/Calamus	m <sup>2</sup>	-	-	-	-
Jahe/Ginger	m <sup>2</sup>	3 300	2 765	3 768	5 620
Kapulaga/Java Cardamon	m <sup>2</sup>	-	-	-	-
Keji Beling/Kecibeling/Strobilanthes crisper	m <sup>2</sup>	-	-	-	-
Kencur/East Indian Galangal	m <sup>2</sup>	1 037	962	2 088	4 239
Kunyit/Turmeric	m <sup>2</sup>	1 126	2 075	2 277	5 972
Laos/Lengkuas/Galanga	m <sup>2</sup>	1 622	1 156	902	2 615
Lempuyang/Zingiber Aromaticum	m <sup>2</sup>	-	-	-	-
Lidah Buaya/Oliviera	m <sup>2</sup>	-	-	48	24
Mahkota Dewa/God's Crown	pohon/tree	-	-	7	15
Mengkudu/Pace/Indian Mulberry	pohon/tree	-	-	44	53
Sambiloto/King of Bitter	m <sup>2</sup>	2	-	-	-
Temuireng/Black Turmeric	m <sup>2</sup>	-	-	-	2
Temukunci/Chinese Keys	m <sup>2</sup>	-	-	-	-
Temulawak/Java Turmeric	m <sup>2</sup>	54	57	95	165

Sumber/Source: BPS, Statistik Pertanian Hortikultura SPH-TBF/BPS-Statistics Indonesia, Agricultural Statistic for Horticulture SPH-TBF

**Tabel**  
**Table** 5.2.8**Produksi Tanaman Biofarmaka Menurut Jenis Tanaman di Kabupaten Hulu Sungai Tengah, 2017–2020**  
**Production of Medicinal Plants by Kind of Plant in Hulu Sungai Tengah Regency, 2017–2020**

Jenis Tanaman <i>Kind of Plants</i>	Satuan <i>Unit</i>	2017	2018	2019	2020
(1)	(2)	(3)	(4)	(5)	(6)
Dlingo/Dringo/Sweet Root/Calamus	kg	-	-	-	-
Jahe/Ginger	kg	6 967	7 799	9 049	11 530
Kapulaga/Java Cardamon	kg	-	-	-	-
Keji Beling/Kecibeling/Strobilanthes crista	kg	-	-	-	-
Kencur/East Indian Galangal	kg	2 257	2 375	4 132	8 600
Kunyit/Turmeric	kg	2 558	5 482	4 387	12 824
Laos/Lengkuas/Galanga	kg	5 305	3 869	2 591	6 532
Lempuyang/Zingiber Aromaticum	kg	-	-	-	-
Lidah Buaya/Oliviera	kg	-	-	225	96
Mahkota Dewa/God's Crown	kg	-	-	132	690
Mengkudu/Pace/Indian Mulberry	kg	-	-	300	176
Sambiloto/King of Bitter	kg	4	-	-	-
Temuireng/Black Turmeric	kg	-	-	-	4
Temukunci/Chinese Keys	kg	-	-	-	-
Temulawak/Java Turmeric	kg	69	106	183	480

Sumber/Source: BPS, Statistik Pertanian Hortikultura SPH-TBF/BPS-Statistics Indonesia, Agricultural Statistic for Horticulture SPH-TBF

**Tabel**  
**Table** 5.2.9

**Luas Panen Tanaman Hias Menurut Kecamatan dan Jenis Tanaman di Kabupaten Hulu Sungai Tengah (m<sup>2</sup>), 2019 and 2020**  
**Harvested Area of Ornamental Plants by Subdistrict and Kind of Plant in Hulu Sungai Tengah Regency (m<sup>2</sup>), 2019 and 2020**

Kecamatan Subdistrict	Anggrek Orchid		Krisan Chrysantemum	
	2019	2020	2019	2020
(1)	(2)	(3)	(4)	(5)
Haruyan	-	-	-	-
Batu Benawa	-	-	-	-
Hantakan	-	-	-	-
Batang Alai Selatan	-	-	-	-
Batang Alai Timur	-	-	-	-
Barabai	-	-	-	-
Labuan Amas Selatan	-	-	-	-
Labuan Amas Utara	-	-	-	-
Pandawan	-	-	-	-
Batang Alai Utara	-	-	-	-
Limpasu	-	-	-	-
<b>Hulu Sungai Tengah</b>	-	-	-	-

Lanjutan Tabel/*Continued Table 5.2.9*

Kecamatan Subdistrict	Mawar Rose		Sedap Malam Tuberose	
	2019	2020	2019	2020
(1)	(6)	(7)	(8)	(9)
Haruyan	-	-	-	-
Batu Benawa	-	-	-	-
Hantakan	-	-	-	-
Batang Alai Selatan	-	-	-	-
Batang Alai Timur	-	-	-	-
Barabai	-	-	-	-
Labuan Amas Selatan	-	-	-	-
Labuan Amas Utara	-	-	-	-
Pandawan	-	-	-	-
Batang Alai Utara	200	200	-	-
Limpasu	-	-	-	-
<b>Hulu Sungai Tengah</b>	<b>200</b>	<b>200</b>	<b>-</b>	<b>-</b>

Sumber/*Source*: BPS, Statistik Pertanian Hortikultura SPH-TH/BPS-Statistics Indonesia, *Agricultural Statistik for Horticulture SPH-TH*



**Tabel**  
**Table** 5.2.10

**Produksi Tanaman Hias Menurut Kecamatan dan Jenis Tanaman di Kabupaten Hulu Sungai Tengah (tangkai), 2019 and 2020**  
*Production of Ornamental Plants by Subdistrict and Kind of Plant in Hulu Sungai Tengah Regency (stalks), 2019 and 2020*

Kecamatan Subdistrict	Anggrek Orchid		Krisan Chrysantemum	
	2019	2020	2019	2020
(1)	(2)	(3)	(4)	(5)
Haruyan	-	-	-	-
Batu Benawa	-	-	-	-
Hantakan	-	-	-	-
Batang Alai Selatan	-	-	-	-
Batang Alai Timur	-	-	-	-
Barabai	-	-	-	-
Labuan Amas Selatan	-	-	-	-
Labuan Amas Utara	-	-	-	-
Pandawan	-	-	-	-
Batang Alai Utara	-	-	-	-
Limpasu	-	-	-	-
<b>Hulu Sungai Tengah</b>	-	-	-	-

Lanjutan Tabel/*Continued Table* 5.2.10

Kecamatan Subdistrict	Mawar Rose		Sedap Malam Tuberose	
	2019	2020	2019	2020
(1)	(6)	(7)	(8)	(9)
Haruyan	-	-	-	-
Batu Benawa	-	-	-	-
Hantakan	-	-	-	-
Batang Alai Selatan	-	-	-	-
Batang Alai Timur	-	-	-	-
Barabai	-	-	-	-
Labuan Amas Selatan	-	-	-	-
Labuan Amas Utara	-	-	-	-
Pandawan	-	-	-	-
Batang Alai Utara	4 950	3 130	-	-
Limpasu	-	-	-	-
<b>Hulu Sungai Tengah</b>	<b>4 950</b>	<b>3 130</b>	-	-

Sumber/*Source*: BPS, Statistik Pertanian Hortikultura SPH-TH/BPS-Statistics Indonesia, *Agricultural Statistik for Horticulture SPH-TH*

**Tabel 5.2.11 Luas Panen Tanaman Hias Menurut Jenis Tanaman di Kabupaten Hulu Sungai Tengah, 2018–2020**  
**Table 5.2.11 Harvested Area of Ornamental Plants by Kind of Plant in Hulu Sungai Tengah Regency, 2018–2020**

Jenis Tanaman Kind of Plants	Satuan Unit	2018	2019	2020
(1)	(2)	(3)	(4)	(5)
Anggrek/ <i>Orchid</i>	m <sup>2</sup>	-	-	-
Anthurium Bunga/ <i>Flamingo Lily Flower</i>	m <sup>2</sup>	-	-	-
Anthurium Daun/ <i>Anthurium</i>	m <sup>2</sup>	-	-	-
Anyelir/ <i>Carnation</i>	m <sup>2</sup>	-	-	-
Balaceng/ <i>Dieffenbacia</i>	m <sup>2</sup>	-	-	-
Dracaena/ <i>Dracaena</i>	m <sup>2</sup>	-	-	-
Euphorbia/ <i>Euphorbia</i>	m <sup>2</sup>	-	-	-
Gladiol/ <i>Gladiol</i>	m <sup>2</sup>	-	-	-
Hanjuang/ <i>Cordyline</i>	m <sup>2</sup>	-	-	-
Herbras/ <i>Gerbera</i>	m <sup>2</sup>	-	-	-
Kamboja Jepang/ <i>Adenium</i>	m <sup>2</sup>	-	-	-
Keladi Hias/ <i>Caladium</i>	m <sup>2</sup>	-	-	-
Krisan/ <i>Chrysantemum</i>	m <sup>2</sup>	-	-	-
Mawar/ <i>Rose</i>	m <sup>2</sup>	200	200	200
Melati/ <i>Jasmine</i>	m <sup>2</sup>	-	-	-
Monstera/ <i>Monstera</i>	m <sup>2</sup>	-	-	-
Pakis/ <i>Leather Leaf Fern</i>	m <sup>2</sup>	-	-	-
Palem/ <i>Palm</i>	pohon/ <i>tree</i>	-	-	-
Pedang-Pedangan/ <i>Sansevieria</i>	m <sup>2</sup>	-	-	-
Philodendron/ <i>Philodendron</i>	m <sup>2</sup>	-	-	-
Pisang-Pisangan/ <i>Heliconia</i>	m <sup>2</sup>	-	-	-
Sedap Malam/ <i>Tuberose</i>	m <sup>2</sup>	-	-	-
Soka/ <i>Ixora</i>	m <sup>2</sup>	-	-	-
Sri Rejeki/ <i>Aglaonema</i>	m <sup>2</sup>	-	-	-

Sumber/Source: BPS, Statistik Pertanian Hortikultura SPH-TH/BPS-Statistics Indonesia, Agricultural Statistik for Horticulture SPH-TH

**Tabel**  
**Table** 5.2.12

**Produksi Tanaman Hias Menurut Jenis Tanaman di  
Kabupaten Hulu Sungai Tengah, 2018–2020**  
*Production of Ornamental Plants by Kind of Plant in Hulu  
Sungai Tengah Regency, 2018–2020*

Jenis Tanaman <i>Kind of Plants</i>	Satuan <i>Unit</i>	2018	2019	2020
(1)	(2)	(3)	(4)	(5)
Anggrek/ <i>Orchid</i>	tangkai/ <i>stalks</i>	-	-	-
Anthurium Bunga/ <i>Fleming Lily Flower</i>	tangkai/ <i>stalks</i>	-	-	-
Anthurium Daun/ <i>Anthurium</i>	pohon/ <i>tree</i>	-	-	-
Anyelir/ <i>Carnation</i>	tangkai/ <i>stalks</i>	-	-	-
Balanceng/ <i>Dieffenbacia</i>	pohon/ <i>tree</i>	-	-	-
Dracaena/ <i>Dracaena</i>	pohon/ <i>tree</i>	-	-	-
Euphorbia/ <i>Euphorbia</i>	pohon/ <i>tree</i>	-	-	-
Gladiol/ <i>Gladiol</i>	tangkai/ <i>stalks</i>	-	-	-
Hanjuang/ <i>Cordyline</i>	pohon/ <i>tree</i>	-	-	-
Herbras/ <i>Gerbera</i>	tangkai/ <i>stalks</i>	-	-	-
Kamboja Jepang/ <i>Adenium</i>	pohon/ <i>tree</i>	-	-	-
Keladi Hias/ <i>Caladium</i>	pohon/ <i>tree</i>	-	-	-
Krisan/ <i>Chrysantemum</i>	tangkai/ <i>stalks</i>	-	-	-
Mawar/ <i>Rose</i>	tangkai/ <i>stalks</i>	10 800	4 950	3 130
Melati/ <i>Jasmine</i>	kg	-	-	-
Monstera/ <i>Monstera</i>	pohon/ <i>tree</i>	-	-	-
Pakis/ <i>Leather Leaf Fern</i>	pohon/ <i>tree</i>	-	-	-
Palem/ <i>Palm</i>	pohon/ <i>tree</i>	-	-	-
Pedang-Pedangan/ <i>Sansevieria</i>	rumpun/ <i>clumps</i>	-	-	-
Philodendron/ <i>Philodendron</i>	pohon/ <i>tree</i>	-	-	-
Pisang-Pisangan/ <i>Heliconia</i>	tangkai/ <i>stalks</i>	-	-	-
Sedap Malam/ <i>Tuberose</i>	tangkai/ <i>stalks</i>	-	-	-
Soka/ <i>Ixora</i>	pohon/ <i>tree</i>	-	-	-
Sri Rejeki/ <i>Aglaonema</i>	pohon/ <i>tree</i>	-	-	-

Sumber/*Source*: BPS, Statistik Pertanian Hortikultura SPH-TH/BPS-Statistics Indonesia, Agricultural Statistik for Horticulture SPH-TH

**Tabel**  
**Table** 5.2.13

**Produksi Buah-buahan Menurut Kecamatan dan Jenis Tanaman di Kabupaten Hulu Sungai Tengah (kuintal), 2019 and 2020**  
**Production of Fruits by Subdistrict and Kind of Plant in Hulu Sungai Tengah Regency (kuintal), 2019 and 2020**

Kecamatan Subdistrict	Mangga Mango		Durian Durian		Jeruk Siam Orange/Tangerine	
	2019	2020	2019	2020	2019	2020
(1)	(2)	(3)	(4)	(5)	(6)	(7)
Haruyan	1 156	1 243	3 180	3 230	1 069	1 368
Batu Benawa	175	181	696	751	1 581	1 550
Hantakan	244	158	1 002	1 177	48	55
Batang Alai Selatan	58	59	261	280	2 704	2 614
Batang Alai Timur	113	120	2 020	2 050	82	86
Barabai	263	264	341	372	2 730	2 969
Labuan Amas Selatan	543	567	318	326	19 914	20 667
Labuan Amas Utara	143	155	760	772	30 825	32 670
Pandawan	736	690	1 028	1 034	47 885	47 996
Batang Alai Utara	485	493	890	905	3 239	3 640
Limpasu	81	88	265	289	339	363
<b>Hulu Sungai Tengah</b>	<b>3 997</b>	<b>4 018</b>	<b>10 761</b>	<b>11 186</b>	<b>110 416</b>	<b>113 978</b>

Lanjutan Tabel/*Continued Table 5.2.13*

Kecamatan Subdistrict	Pisang Banana		Pepaya Papaya		Salak Snakefruit	
	2019	2020	2019	2020	2019	2020
(1)	(8)	(9)	(10)	(11)	(12)	(13)
Haruyan	6 206	6 229	216	214	96	97
Batu Benawa	6 925	7 127	1 222	1 261	116	114
Hantakan	52 517	53 204	31	26	119	125
Batang Alai Selatan	3 931	3 949	29	32	15	14
Batang Alai Timur	61 735	61 942	39	49	13	15
Barabai	2 513	2 513	263	267	401	404
Labuan Amas Selatan	7 186	6 799	115	118	119	122
Labuan Amas Utara	7 819	7 728	37	38	124	127
Pandawan	1 970	1 870	159	174	58	59
Batang Alai Utara	6 127	6 324	123	123	83	81
Limpasu	853	922	62	64	72	73
<b>Hulu Sungai Tengah</b>	<b>157 782</b>	<b>158 607</b>	<b>2 296</b>	<b>2 366</b>	<b>1 216</b>	<b>1 231</b>

Sumber/*Source*: BPS, Statistik Pertanian Hortikultura SPH-BST/*BPS-Statistics Indonesia, Agricultural Statistic for Horticulture SPH-BST*

**Tabel**  
**Table** 5.2.14

**Produksi Buah–Buahan dan Sayuran Tahunan Menurut Jenis Tanaman di Kabupaten Hulu Sungai Tengah (kuintal), 2018–2020**  
**Production of Annual Fruits and Vegetables by Kind of Plant in Hulu Sungai Tengah Regency (quintal), 2018–2020**

Jenis Tanaman Kind of Plants	2018	2019	2020
(1)	(2)	(3)	(4)
Alpukat/Avocado	-	-	-
Anggur/Grape	-	-	-
Apel/Apple	-	-	-
Belimbing/Star Fruit	584	632	646
Duku/Langsar/Kokosan/Duku	6 651	5 423	5 529
Durian/Durian	9 352	10 761	11 186
Jambu Air/Water Apple	1 495	1 558	1 993
Jambu Biji/Guava	1 020	996	1 022
Jengkol/Jengkol	977	1 039	845
Jeruk Besar/Pomelo	213	180	189
Jeruk Siam/Kepron/ Orange/Tangerine	109 548	110 416	113 978
Mangga/Mango	3 875	3 997	4 018
Manggis/Mangosteen	2 370	2 396	2 453
Markisa/Konyal/Passion fruit	-	-	-
Melinjo/Gnetum/Melinjo	5	-	-
Nangka/Cempedak/ Jackfruit	8 165	8 249	8 226
Nenas/Pineapple	365	363	370
Pepaya/Papaya	2 335	2 296	2 366
Petai/Twisted Cluster Bean	1 633	1 683	1 804
Pisang/Banana	157 842	157 782	158 607
Rambutan/Rambutan	62 761	63 062	65 055
Salak/Snakefruit	1 205	1 216	1 231
Sawo/Sapodilla	1 985	2 019	2 127
Sirsak/Soursop	476	507	521
Sukun/Breadfruit	1 148	1 179	1 180

Sumber/Source: BPS, Statistik Pertanian Hortikultura SPH-BST/BPS-Statistics Indonesia, Agricultural Statistic for Horticulture SPH-BST

### 5.3 PERKEBUNAN ESTATE CROPS

**Tabel 5.3.1** Luas Areal Tanaman Perkebunan Menurut Kecamatan dan Jenis Tanaman di Kabupaten Hulu Sungai Tengah (ha), 2019 dan 2020  
*Planted Area of Estate Crops by Subdistrict and Type of Crops in Hulu Sungai Tengah Regency (ha), 2019 and 2020*

Kecamatan Subdistrict	Kelapa Sawit Oil Palm		Kelapa Coconut		Karet Rubber	
	2019	2020	2019	2020	2019	2020
(1)	(2)	(3)	(4)	(5)	(6)	(7)
	-	-	698	698	4 227	4 227
Batu Benawa	-	-	300	300	2 246	2 246
Hantakan	-	-	1 486	1 486	5 947	5 947
Batang Alai Selatan	-	-	385	385	1 935	1 935
Batang Alai Timur	-	-	999	999	4 998	4 998
Barabai	-	-	117	117	77	77
Labuan Amas Selatan	-	-	496	496	722	722
Labuan Amas Utara	-	-	188	188	88	88
Pandawan	-	-	408	408	392	392
Batang Alai Utara	-	-	85	85	1 809	1 809
Limpasu	-	-	19	19	3 623	3 623
<b>Hulu Sungai Tengah</b>	-	-	<b>5 181</b>	<b>5 181</b>	<b>26 064</b>	<b>26 064</b>



Lanjutan Tabel/*Continued Table* 5.3.1

Kecamatan Subdistrict	Kopi Coffee		Kakao Cocoa		Tebu Sugar cane	
	2019	2020	2019	2020	2019	2020
(1)	(8)	(9)	(10)	(11)	(12)	(13)
Haruyan	-	-	-	-	-	-
Batu Benawa	1	1	-	-	-	-
Hantakan	199	199	-	-	-	-
Batang Alai Selatan	-	-	-	-	-	-
Batang Alai Timur	101	101	-	-	-	-
Barabai	7	7	-	-	-	-
Labuan Amas Selatan	5	5	-	-	-	-
Labuan Amas Utara	-	-	-	-	-	-
Pandawan	4	4	-	-	-	-
Batang Alai Utara	3	3	-	-	-	-
Limpasu	2	2	-	-	-	-
<b>Hulu Sungai Tengah</b>	<b>322</b>	<b>322</b>	<b>-</b>	<b>-</b>	<b>-</b>	<b>-</b>

Lanjutan Tabel/*Continued Table 5.3.1*

Kecamatan Subdistrict	Teh Tea		Tembakau Tobacco	
	2019	2020	2019	2020
(1)	(14)	(15)	(16)	(17)
Haruyan	-	-	-	-
Batu Benawa	-	-	-	-
Hantakan	-	-	-	-
Batang Alai Selatan	-	-	-	-
Batang Alai Timur	-	-	-	-
Barabai	-	-	-	-
Labuan Amas Selatan	-	-	-	-
Labuan Amas Utara	-	-	-	-
Pandawan	-	-	-	-
Batang Alai Utara	-	-	-	-
Limpasu	-	-	-	-
<b>Hulu Sungai Tengah</b>	-	-	-	-

Sumber/*Source*: Dinas Pertanian Kabupaten Hulu Sungai Tengah/*Agriculture Service of Hulu Sungai Tengah Regency*

**Tabel** 5.3.2  
**Table**

**Produksi Perkebunan Menurut Kecamatan dan Jenis Tanaman di Kabupaten Hulu Sungai Tengah (ton), 2019 dan 2020**  
*Production of Estate by Subdistrict and Type of Crops in Hulu Sungai Tengah Regency (ton), 2019 and 2020*

Kecamatan Subdistrict	Kelapa Sawit Oil Palm		Kelapa Coconut		Karet Rubber	
	2019	2020	2019	2020	2019	2020
(1)	(2)	(3)	(4)	(5)	(6)	(7)
Haruyan	-	-	623	623	4 286	4 286
Batu Benawa	-	-	244	244	2 480	2 480
Hantakan	-	-	1 345	1 345	4 498	4 498
Batang Alai Selatan	-	-	313	313	1 498	1 498
Batang Alai Timur	-	-	890	890	4 208	4 208
Barabai	-	-	68	68	7	7
Labuan Amas Selatan	-	-	433	433	118	118
Labuan Amas Utara	-	-	124	124	11	11
Pandawan	-	-	337	337	63	63
Batang Alai Utara	-	-	43	43	1 612	1 612
Limpasu	-	-	5	5	1 302	1 302
<b>Hulu Sungai Tengah</b>	-	-	<b>4 425</b>	<b>4 425</b>	<b>20 083</b>	<b>20 083</b>

Lanjutan Tabel/*Continued Table 5.3.2*

Kecamatan Subdistrict	Kopi Coffee		Kakao Cocoa		Tebu Sugar cane	
	2019	2020	2019	2020	2019	2020
(1)	(8)	(9)	(10)	(11)	(12)	(13)
Haruyan	-	-	-	-	-	-
Batu Benawa	0,07	0,08	-	-	-	-
Hantakan	81,89	81,91	-	-	-	-
Batang Alai Selatan	-	-	-	-	-	-
Batang Alai Timur	27,31	27,59	-	-	-	-
Barabai	10,00	10,00	-	-	-	-
Labuan Amas Selatan	0,56	0,56	-	-	-	-
Labuan Amas Utara	-	-	-	-	-	-
Pandawan	0,55	0,55	-	-	-	-
Batang Alai Utara	0,34	0,35	-	-	-	-
Limpasu	0,08	0,08	-	-	-	-
<b>Hulu Sungai Tengah</b>	<b>120,80</b>	<b>121,12</b>	-	-	-	-

Lanjutan Tabel/*Continued Table* 5.3.2

Kecamatan <i>Subdistrict</i>	Teh/ <i>Tea</i>		Tembakau/ <i>Tobacco</i>	
	2019	2020	2019	2020
(1)	(14)	(15)	(16)	(17)
Haruyan	-	-	-	-
Batu Benawa	-	-	-	-
Hantakan	-	-	-	-
Batang Alai Selatan	-	-	-	-
Batang Alai Timur	-	-	-	-
Barabai	-	-	-	-
Labuan Amas Selatan	-	-	-	-
Labuan Amas Utara	-	-	-	-
Pandawan	-	-	-	-
Batang Alai Utara	-	-	-	-
Limpasu	-	-	-	-
<b>Hulu Sungai Tengah</b>	-	-	-	-

Sumber/*Source*: Dinas Pertanian Kabupaten Hulu Sungai Tengah/*Agriculture Service of Hulu Sungai Tengah Regency*

#### 5.4 KEHUTANAN FORESTRY

**Tabel** 5.4.1 **Luas Kawasan Hutan dan Konservasi Perairan Menurut Kecamatan di Kabupaten Hulu Sungai Tengah (hektar), 2020**  
*Extent of Forest Area, inland Water, coastal, and Marine ecosystem by Subdistrict in Hulu Sungai Tengah Regency (hectare), 2020*

Kecamatan Subdistrict	Tahun SK Year of Decree	Luas Kawasan Hutan dan Konservasi Perairan Extent of Forest Area, inland Water, coastal, and Marine Ecosystem		
		Hutan Lindung Protection Forest	Suaka Alam dan Pelestarian Alam Sanctuary Reserve and Nature Conservation Area	Hutan Produksi Production Forest
(1)	(2)	(3)	(4)	(5)
Haruyan	2018	-	-	208,25
Batu Benawa	2018	-	-	-
Hantakan	2018	2 482,62	-	4 283,81
Batang Alai Selatan	2018	253,81	-	-
Batang Alai Timur	2018	23 213,00	-	4 589,80
Barabai	2018	-	-	-
Labuan Amas Selatan	2018	-	-	-
Labuan Amas Utara	2018	-	-	-
Pandawan	2018	-	-	-
Batang Alai Utara	2018	-	-	-
Limpasu	2018	-	-	-
<b>Hulu Sungai Tengah</b>	<b>2018</b>	<b>25 949,43</b>	<b>-</b>	<b>9 081,87</b>

Lanjutan Tabel/Continued Table 5.4.1

Kecamatan Subdistrict	Tahun SK Year of Decree	Luas Kawasan Hutan dan Konservasi Perairan Extent of Forest Area, inland Water, coastal, and Marine Ecosystem		
		Hutan Produksi Tetap Permanent Production Forest	Hutan Produksi Dapat Dikonversi Convertible Production Forest	Jumlah Luas Hutan dan Perairan Total Forest Area and Water Area
(1)	(2)	(6)	(7)	(8)
Haruyan	2018	-	-	208,25
Batu Benawa	2018	-	-	-
Hantakan	2018	5 228,43	-	11 994,86
Batang Alai Selatan	2018	261,51	-	515,32
Batang Alai Timur	2018	8 566,14	-	36 368,94
Barabai	2018	-	-	-
Labuan Amas Selatan	2018	-	-	-
Labuan Amas Utara	2018	-	-	-
Pandawan	2018	-	-	-
Batang Alai Utara	2018	-	-	-
Limpasu	2018	-	-	-
<b>Hulu Sungai Tengah</b>	<b>2018</b>	<b>14 056,08</b>	<b>-</b>	<b>49 087,38</b>

Sumber/Source: SK 8110/MenLHK-PKTL/PLA.2/11/2018

## 5.5 PETERNAKAN LIVESTOCK

**Tabel** 5.5.1 **Populasi Ternak Menurut Kecamatan dan Jenis Ternak di Kabupaten Hulu Sungai Tengah (ekor), 2019 dan 2020**  
*Livestock Population by Subdistrict and Kind of Livestock in Hulu Sungai Tengah Regency (heads), 2019 and 2020*

Kecamatan Subdistrict	Sapi Perah/Dairy Cattle		Sapi Potong/Beef Cattle	
	2019	2020	2019	2020
(1)	(2)	(3)	(4)	(5)
Haruyan	-	-	516	562
Batu Benawa	-	-	250	242
Hantakan	-	-	68	64
Batang Alai Selatan	-	-	363	435
Batang Alai Timur	-	-	48	51
Barabai	-	-	235	422
Labuan Amas Selatan	-	-	2 422	2 362
Labuan Amas Utara	-	-	201	182
Pandawan	-	-	1 815	1 780
Batang Alai Utara	-	-	569	562
Limpasu	-	-	493	493
<b>Hulu Sungai Tengah</b>	-	-	<b>6 980</b>	<b>7 155</b>



Lanjutan Tabel/*Continued Table 5.5.1*

Kecamatan Subdistrict	Kerbau/Buffalo		Kuda/Horse	
	2019	2020	2019	2020
(1)	(6)	(7)	(8)	(9)
Haruyan	-	-	-	-
Batu Benawa	-	-	-	-
Hantakan	-	-	-	-
Batang Alai Selatan	-	-	-	-
Batang Alai Timur	-	-	-	-
Barabai	-	-	-	-
Labuan Amas Selatan	-	-	-	-
Labuan Amas Utara	1 297	1 326	-	-
Pandawan	-	-	-	-
Batang Alai Utara	-	-	-	-
Limpasu	-	-	-	-
<b>Hulu Sungai Tengah</b>	<b>1 297</b>	<b>1 326</b>	-	-

Lanjutan Tabel/*Continued Table 5.5.1*

Kecamatan Subdistrict	Kambing/Goat		Domba/Sheep		Babi/Pig	
	2019	2020	2019	2020	2019	2020
(1)	(10)	(11)	(12)	(13)	(14)	(15)
Haruyan	200	203	84	84	-	-
Batu Benawa	233	243	120	135	-	-
Hantakan	71	75	10	13	-	-
Batang Alai Selatan	82	92	201	201	799	829
Batang Alai Timur	35	35	5	5	1 011	1 036
Barabai	389	391	105	110	-	-
Labuan Amas Selatan	346	356	107	107	-	-
Labuan Amas Utara	102	112	17	17	-	-
Pandawan	463	473	415	430	-	-
Batang Alai Utara	370	377	550	550	-	-
Limpasu	134	144	10	15	-	-
<b>Hulu Sungai Tengah</b>	<b>2 425</b>	<b>2 501</b>	<b>1 624</b>	<b>1 667</b>	<b>1 810</b>	<b>1 865</b>

Sumber/*Source*: Dinas Pertanian Kabupaten Hulu Sungai Tengah/*Agriculture Service of Hulu Sungai Tengah Regency*

**Tabel 5.5.2** **Populasi Unggas Menurut Kecamatan dan Jenis Unggas di Kabupaten Hulu Sungai Tengah (ekor), 2019 dan 2020**  
**Poultry Population by Subdistrict and Kind of Poultry in Hulu Sungai Tengah Regency (heads), 2019 and 2020**

Kecamatan Subdistrict	Ayam Kampung/Native Chicken		Ayam Petelur/Layer	
	2019	2020	2019	2020
(1)	(2)	(3)	(4)	(5)
Haruyan	34 663	36 663	-	-
Batu Benawa	12 849	14 349	-	-
Hantakan	14 340	14 840	-	-
Batang Alai Selatan	57 440	59 742	-	-
Batang Alai Timur	22 705	22 705	-	-
Barabai	15 546	17 046	-	-
Labuan Amas Selatan	52 729	52 729	-	-
Labuan Amas Utara	8 222	9 022	-	-
Pandawan	81 908	81 908	-	-
Batang Alai Utara	49 329	51 329	-	-
Limpasu	19 496	20 496	-	-
<b>Hulu Sungai Tengah</b>	<b>369 227</b>	<b>380 829</b>	-	-

Lanjutan Tabel/*Continued Table 5.5.2*

Kecamatan Subdistrict	Ayam Pedaging/Broiler		Itik/Itik Manila/Duck	
	2019	2020	2019	2020
(1)	(6)	(7)	(8)	(9)
Haruyan	76 078	162 591	144 271	150 370
Batu Benawa	767 547	755 362	20 313	17 171
Hantakan	-	11 911	2 428	2 028
Batang Alai Selatan	81 880	113 303	41 439	42 462
Batang Alai Timur	-	-	6 039	6 069
Barabai	78 716	110 849	38 495	40 292
Labuan Amas Selatan	258 479	186 345	201 327	210 373
Labuan Amas Utara	72 999	107 245	150 253	157 012
Pandawan	81 325	171 861	80 330	83 230
Batang Alai Utara	245 258	200 581	46 064	47 726
Limpasu	86 100	148 091	6 856	7 119
<b>Hulu Sungai Tengah</b>	<b>1 748 382</b>	<b>1 968 139</b>	<b>737 815</b>	<b>763 852</b>

Sumber/*Source*: Dinas Pertanian Kabupaten Hulu Sungai Tengah/*Agriculture Service of Hulu Sungai Tengah Regency*

**5.6 PERIKANAN  
FISHERY**

**Tabel 5.6.1** **Produksi Perikanan Tangkap Menurut Kecamatan dan Subsektor di Kabupaten Hulu Sungai Tengah (ton), 2019 dan 2020**  
*Production of Fish Capture by Subdistrict and Subsector in Hulu Sungai Tengah Regency (ton), 2019 and 2020*

Kecamatan Subdistrict	Perikanan Laut Marine Fisheries		Perairan Umum Inland Water		Jumlah Total	
	2019	2020	2019	2020	2019	2020
(1)	(2)	(3)	(4)	(5)	(6)	(7)
Haruyan	-	-	26,30	28,30	26,30	28,30
Batu Benawa	-	-	-	-	-	-
Hantakan	-	-	-	-	-	-
Batang Alai Selatan	-	-	-	-	-	-
Batang Alai Timur	-	-	-	-	-	-
Barabai	-	-	-	-	-	-
Labuan Amas Selatan	-	-	789,30	797,30	789,30	797,30
Labuan Amas Utara	-	-	4 532,00	4 591,40	4 532,00	4 591,40
Pandawan	-	-	2 559,30	2 569,30	2 559,30	2 569,30
Batang Alai Utara	-	-	-	-	-	-
Limpasu	-	-	-	-	-	-
<b>Hulu Sungai Tengah</b>	-	-	<b>7 906,90</b>	<b>7 986,30</b>	<b>7 906,90</b>	<b>7 986,30</b>

Sumber/Source: Dinas Ketahanan Pangan dan Perikanan Kabupaten Hulu Sungai Tengah/*Food Security and Fisheries Service of Hulu Sungai Tengah Regency*

**Tabel**  
**Table** 5.6.2**Produksi dan Nilai Produksi Perikanan Tangkap Menurut Jenis Ikan di Kabupaten Hulu Sungai Tengah, 2020**  
**Production and Its Value of Fish Capture by Type of Fish in Hulu Sungai Tengah Regency, 2020**

<b>Jenis Ikan</b> <i>Type of Fish</i>	<b>Produksi (ton)</b> <i>Production (ton)</i>	<b>Nilai Produksi (Rp)</b> <i>Value (Rp)</i>
(1)	(2)	(3)
Gabus	995,4	39 816 000
Toman	333,7	9 009 900
Sepat Rawa	1 520,4	18 244 800
Sepat Siam	1 202,8	21 650 400
Tambakan	821,0	16 420 000
Betok	850,0	38 250 000
Ikan Lainnya	2 263,0	40 734 000
<b>Jumlah/Total</b>	<b>7 986,3</b>	<b>184 125 100</b>

Sumber/Source: Dinas Ketahanan Pangan dan Perikanan Kabupaten Hulu Sungai Tengah/Food Security and Fisheries Service of Hulu Sungai Tengah Regency

**Tabel** 5.6.3 **Jumlah Perahu/Kapal Menurut Kecamatan dan Jenis Kapal di Kabupaten Hulu Sungai Tengah, 2020**  
**Number of Fishing Boats by Subdistrict and Type of Boat in Hulu Sungai Tengah Regency, 2020**

Kecamatan Subdistrict	Perahu Tanpa Motor Nonpowered Boat	Perahu Motor Tempel Outboard Motorboat	Kapal Motor Inboard Motorboat
(1)	(2)	(3)	(4)
Haruyan	60	20	-
Batu Benawa	-	-	-
Hantakan	-	-	-
Batang Alai Selatan	-	-	-
Batang Alai Timur	-	-	-
Barabai	-	-	-
Labuan Amas Selatan	112	50	-
Labuan Amas Utara	356	125	-
Pandawan	97	25	-
Batang Alai Utara	-	-	-
Limpasu	-	-	-
<b>Hulu Sungai Tengah</b>	<b>625</b>	<b>220</b>	<b>-</b>

Sumber/Source: Dinas Ketahanan Pangan dan Perikanan Kabupaten Hulu Sungai Tengah/Food Security and Fisheries Service of Hulu Sungai Tengah Regency

**Tabel** 5.6.4 **Jumlah Alat Penangkap Ikan Menurut Jenis Alat di Kabupaten Hulu Sungai Tengah (unit), 2020**  
**Number of Fishing Tools by Its Type in Hulu Sungai Tengah Regency (unit), 2020**

<b>Jenis Alat Tangkap</b> <i>Type of Fishing Tools</i>	<b>Perikanan Laut</b> <i>Marine Fisheries</i>	<b>Perairan Umum</b> <i>Inland Water</i>
(1)	(2)	(3)
Jaring Insang Tetap	-	1 461
Jaring angkat	-	753
Pancing	-	849
Perangkap	-	672
Lainnya	-	559

Sumber/Source: Dinas Ketahanan Pangan dan Perikanan Kabupaten Hulu Sungai Tengah/*Food Security and Fisheries Service of Hulu Sungai Tengah Regency*



**Tabel**  
**Table** 5.6.5

**Produksi Perikanan Budidaya Menurut Kecamatan dan Jenis Budidaya di Kabupaten Hulu Sungai Tengah (ton), 2020**  
**Production of Aquaculture by Subdistrict and Type of Aquaculture in Hulu Sungai Tengah Regency (ton), 2020**

Kecamatan Subdistrict	Budidaya Laut Marine Culture	Tambak Brackish Water Pond	Kolam Fresh Water Pond	Keramba Cage	Jaring Apung Floating Cage Net	Sawah Paddy field
(1)	(2)	(3)	(4)	(5)	(6)	(7)
Haruyan	-	-	21,28	175,31	-	-
Batu Benawa	-	-	117,55	157,03	-	2,30
Hantakan	-	-	29,52	16,13	-	-
Batang Alai Selatan	-	-	48,98	-	-	1,59
Batang Alai Timur	-	-	55,47	27,96	-	-
Barabai	-	-	99,03	5,38	-	4,50
Labuan Amas Selatan	-	-	332,77	3,23	-	1,89
Labuan Amas Utara	-	-	56,99	1 128,22	-	3,58
Pandawan	-	-	19,75	1,08	-	0,51
Batang Alai Utara	-	-	106,41	-	-	2,80
Limpasu	-	-	146,44	268,87	-	-
<b>Hulu Sungai Tengah</b>	-	-	<b>1 034,19</b>	<b>1 783,21</b>	-	<b>17,17</b>

Sumber/Source: Dinas Ketahanan Pangan dan Perikanan Kabupaten Hulu Sungai Tengah/Food Security and Fisheries Service of Hulu Sungai Tengah Regency

**ENERGI**  
*Energy*



**LISTRIK\***  
*Electricity\**

**120.220.755 KWh**

**Listrik Terjual, 2020**  
*Electricity Sold, 2020*

**87.482**

**PELANGGAN, 2020**  
*Customers, 2020*

Sumber/Source : PT. PLN (Persero) Cabang Barabai/State Electricity Company  
Branch of Barabai



**AIR\***  
*Water\**

**18.843**

**PELANGGAN, 2019**  
*Customers, 2019*

**3.483.430 m<sup>3</sup>**

**AIR DISALURKAN, 2019**  
*Distributed Water, 2019*

Sumber/Source : PDAM Kabupaten Hulu Sungai Tengah/Regional Water Supply  
of Hulu Sungai Tengah Regency



**PENJELASAN TEKNIS**

1. **Pelanggan** adalah individu atau kelompok, baik rumah tangga, perusahaan atau institusi non profit yang membeli air bersih dari perusahaan air bersih.
2. **Air disalurkan** adalah volume air bersih dari perusahaan air bersih
3. **Kapasitas listrik terpasang** adalah total kapasitas dari seluruh mesin pembangkit listrik yang dioperasikan.
4. **Listrik yang dibangkitkan** adalah jumlah listrik yang dibangkitkan oleh seluruh mesin pembangkit listrik dan dinyatakan dalam satuan dasar Watt hours.
5. **Jumlah listrik/gas/air bersih yang terjual/didistribusikan** adalah banyaknya listrik/gas/air bersih yang disalurkan kepada para pelanggan.
6. **Volume air bersih yang disalurkan** adalah banyaknya air bersih yang disalurkan oleh perusahaan air bersih (dalam satuan m<sup>3</sup>). Semakin besar volume air bersih yang disalurkan maka akan semakin terpenuhi kebutuhan konsumen akan air bersih.

**TECHNICAL NOTES**

1. **Customers** are individuals or groups, whether household, company or non-profit institutions that buy water supply from water supply establishment.
2. **Distributed water** is the volume of water supply from water supply establishment.
3. **Installed electricity capacity** is the total capacity of all operated power plants machines.
4. **Electricity generated** is the amount of electricity generated by all power plant engine in Watt hours standard unit.
5. **Sold/distributed electricity/gas/cleaned water** is total electricity/gas/cleaned water distributed to customers.
6. **Volume of water distributed** is the amount of water that can be distributed by the water company (in units of m<sup>3</sup>). The greater the volume of water distributed it will be increasingly fulfilled the needs of consumers for clean water.

**ULASAN**

Kebutuhan terhadap tenaga listrik dan air minum terasa semakin meningkat seiring dengan kemajuan pembangunan di bidang ekonomi. Sebagian besar kebutuhan tenaga listrik di Kabupaten Hulu Sungai Tengah dipenuhi oleh Perusahaan Listrik Negara (PLN) dan sebagian kecil lainnya dipenuhi di luar PLN, untuk itu pemanfaatan tenaga listrik di Kabupaten Hulu Sungai Tengah diharapkan mampu menjangkau masyarakat sampai ke pelosok pedesaan.

Jumlah pelanggan listrik di Kabupaten Hulu Sungai Tengah tahun 2020 sebanyak 87.482 pelanggan. Sedangkan Jumlah pelanggan air minum PDAM tahun 2019 di Kabupaten Hulu Sungai Tengah adalah 18.843 pelanggan, dan air minum yang disalurkan oleh PDAM Kabupaten Hulu Sungai Tengah sebanyak 3.483.430 m<sup>3</sup>.

**DESCRIPTION**

*The necessities of Electricity and water supply were felt more increasing as well as a progress of developing in Economic sector. Most Electricity used in Hulu Sungai Tengah regency was supplied by State Electricity Company (PLN), while the rest produced by non PLN, therefore usage of Electricity in this region was expected able to reach community until the rural.*

*The number of electricity customers in Hulu Sungai Tengah Regency in the year 2020 came to 87,482 customers, meanwhile the number of water supply customers 2019 in Hulu Sungai Tengah Regency were 18,843 customers and water supply distributed by Water Supply Establishment was around 3,483,430 m<sup>3</sup>.*

**Tabel**  
**Table** 6.1**Daya Terpasang Menurut Tarif Listrik di Kabupaten Hulu Sungai Tengah (KV<sub>a</sub>), 2014-2020**  
**Installed Capacity by Type of Fare in Hulu Sungai Tengah Regency (KV<sub>a</sub>), 2014-2020**

Tahun Year	Kategori S	Kategori R	Kategori B	Kategori I	Kategori P
(1)	(2)	(3)	(4)	(5)	(6)
2014	2 229	60 762	2 282	15	356
2015	2 363	64 266	2 355	15	404
2016	2 624	66 590	2 440	14	481
2017	2 904	69 392	2 655	20	496
2018	3 241	74 345	2 821	22	517
2019	3 673	77 414	2 864	23	526
2020	3 948	80 066	2 909	22	529

Sumber/Source: PT. PLN (Persero) Cabang Barabai/State Electricity Company Branch of Barabai

**Tabel**  
**Table** 6.2

**Jumlah Pelanggan, Total Daya Terpasang, dan Listrik Terjual Menurut Jenis Tarif di Kabupaten Hulu Sungai Tengah, 2020**  
**Number of Registered Electricity Costumers, Installed Capacity, and Electricity Sold by Type of Fare in Hulu Sungai Tengah Regency, 2020**

Jenis Tarif Type of Fare		Daya Capacity (VA)	Jumlah Pelanggan Number of Costumers	Total Daya Terpasang Installed Capacity (VA)	Listrik Terjual Electricity Sold (KWh)
(1)	(2)	(3)	(4)	(5)	(6)
Sosial Social	S-1	220	-	-	-
	S-2	450-200 000	3 947	4 308 750	4 369 838
	S-3	> 200 000	1	1 110 000	1 515 072
Rumah Tangga Household	R-1	450-2 200	79 891	54 176 100	87 820 726
	R-2	3 500-5 500	164	707 900	558 599
	R-3	> 6 600	11	125 800	199 921
Bisnis Business	B-1	450-5 500	2 649	3 048 200	4 094 844
	B-2	6 600-200 000	260	3 944 000	6 160 222
	B-3	200 000	-	-	-
Industri Industry	I-1	45-14 000	7	34 600	78 084
	I-2	14 000-200 000	13	1 370 000	2 080 357
	I-3	> 200 000	2	2 525 000	5 365 272
	I-4	> 30 000 000	-	-	-
Pemerintah Government	P-1	450-200 000	439	2 568 350	3 878 581
	P-2	>200 000	-	-	-
Penerangan Jalan Umum/Street Lighting	P-3	-	90	1 102 590	4 039 457
Traksi/ Traction	T	-	-	-	-
Curah/Curah	C	-	-	-	-
Multiguna/ Multifunction	L	-	8	44 000	59 782
<b>Jumlah/Total</b>			<b>87 482</b>	<b>75 065 290</b>	<b>120 220 755</b>

Sumber/Source: PT. PLN (Persero) Cabang Barabai/State Electricity Company Branch of Barabai

**Tabel**  
**Table 6.3****Jumlah Pelanggan dan Air yang Disalurkan Menurut Kecamatan di Kabupaten Hulu Sungai Tengah, 2019**  
**Number of Customers and Distributed Water by Subdistrict in Hulu Sungai Tengah Regency, 2019**

Kecamatan Subdistrict	Pelanggan Number of Customers	Air Disalurkan Distributed Water (m <sup>3</sup> )	Nilai Value (Rp)
(1)	(2)	(3)	(4)
Haruyan	1 143	400 000	1 000 192 000
Batu Benawa	1 140	400 000	1 000 000 400
Hantakan	-	-	-
Batang Alai Selatan	1 992	500 000	1 218 000 000
Batang Alai Timur	-	-	-
Barabai	11 918	1 500 000	16 000 000 000
Labuan Amas Selatan	683	100 000	300 000 000
Labuan Amas Utara	793	300 000	1 000 000 000
Pandawan	482	100 000	300 000 000
Batang Alai Utara	505	100 000	300 000 000
Limpasu	187	83 430	100 000 000
<b>Hulu Sungai Tengah</b>	<b>18 843</b>	<b>3 483 430</b>	<b>21 218 192 400</b>

Catatan/Note: Data tahun 2020 tidak tersedia/Data for 2020 is not available

Sumber/Source: PDAM Kabupaten Hulu Sungai Tengah/Regional Water Supply of Hulu Sungai Tengah Regency



**Tabel**  
**Table 6.4**

**Jumlah Pelanggan, Air yang Disalurkan, dan Nilai Penjualan Menurut Jenis Pelanggan di Kabupaten Hulu Sungai Tengah, 2019**  
**Number of Customer, Distributed Clean Water, and Value by Type of Customers in Hulu Sungai Tengah Regency, 2019**

<b>Kecamatan Subdistrict</b>	<b>Pelanggan Number of Customers</b>	<b>Air Disalurkan Distributed Water (m<sup>3</sup>)</b>	<b>Nilai Value (Rp)</b>
(1)	(2)	(3)	(4)
Sosial/Social	387	181 235	837 561 303
Rumah Tangga/Household	16 673	2 785 761	16 062 507 340
Niaga/Trade	1 400	242 983	2 566 164 699
Instansi Pemerintah/ Government Institution	383	273 451	1 751 959 058
Industri/Industry	-	-	-
Khusus/Exclusive	-	-	-
<b>Jumlah/Total</b>	<b>18 843</b>	<b>3 483 430</b>	<b>21 218 192 400</b>

Catatan/Note: Data tahun 2020 tidak tersedia/Data for 2020 is not available

Sumber/Source: PDAM Kabupaten Hulu Sungai Tengah/Regional Water Supply of Hulu Sungai Tengah Regency

**Tabel**  
**Table** 6.5**Jumlah Air yang Disalurkan dan Nilai Penjualan Menurut Bulan di Kabupaten Hulu Sungai Tengah, 2019**  
**Number of Distributed Clean Water and Value by Month in Hulu Sungai Tengah Regency, 2019**

<b>Bulan</b> <b>Month</b>	<b>Air Disalurkan</b> <b>Distributed Water</b> <b>(m<sup>3</sup>)</b>	<b>Nilai</b> <b>Value</b> <b>(Rp)</b>
(1)	(2)	(3)
Januari/January	270 000	1 218 000 400
Februari/February	300 000	2 000 000 000
Maret/March	270 000	2 000 000 000
April/April	270 000	1 000 000 000
Mei/May	300 000	2 000 192 000
Juni/June	300 000	2 000 000 000
Juli/July	270 000	1 000 000 000
Agustus/August	270 000	1 000 000 000
September/September	270 000	1 000 000 000
Oktober/October	363 000	3 000 000 000
November/November	300 430	2 500 000 000
Desember/December	300 000	2 500 000 000
<b>Jumlah/Total</b>	<b>3 483 430</b>	<b>21 218 192 400</b>

Catatan/Note: Data tahun 2020 tidak tersedia/Data for 2020 is not available

Sumber/Source: PDAM Kabupaten Hulu Sungai Tengah/Regional Water Supply of Hulu Sungai Tengah Regency

**Tabel**  
**Table 6.6****Jumlah Stasiun Pengisian Bahan Bakar Umum (SPBU)  
Menurut Kecamatan di Kabupaten Hulu Sungai Tengah,  
2018-2020**  
*Number of Gas Station by Subdistrict in Hulu Sungai Tengah  
Regency, 2018-2020*

<b>Kecamatan Subdistrict</b>	<b>2018</b>	<b>2019</b>	<b>2020</b>
(1)	(2)	(3)	(4)
Haruyan	1	1	1
Batu Benawa	-	-	-
Hantakan	-	-	-
Batang Alai Selatan	-	-	-
Batang Alai Timur	-	-	-
Barabai	1	1	1
Labuan Amas Selatan	1	1	2
Labuan Amas Utara	2	2	2
Pandawan	-	-	-
Batang Alai Utara	1	1	1
Limpasu	-	-	-
<b>Hulu Sungai Tengah</b>	<b>6</b>	<b>6</b>	<b>7</b>

Sumber/Source: Dinas Perdagangan Kabupaten Hulu Sungai Tengah/Trade Services of Hulu Sungai Tengah Regency



**1** HOTEL BINTANG  
*Star Hotel*

**14** HOTEL NONBINTANG  
*Nonstar Hotel*



**3** Akomodasi lainnya  
*Other Accomodations*



**JUMLAH WISATAWAN**  
*Number of Tourist*

**DOMESTIK**  
*Domestic*  
**78.829**  
*Orang/People*

**ASING**  
*Foreign*  
**18**  
*Orang/People*



## PENJELASAN TEKNIS

## TECHNICAL NOTES

1. **Wisatawan mancanegara** (wisman) ialah setiap pengunjung yang mengunjungi suatu negara di luar tempat tinggalnya, didorong oleh satu atau beberapa keperluan tanpa bermaksud memperoleh penghasilan di tempat yang dikunjungi dan lamanya kunjungan tersebut tidak lebih dari satu tahun (12 bulan). Definisi ini mencakup 2 (dua) kategori wisatawan mancanegara, yaitu :

- a. **Wisatawan (turis)** ialah setiap pengunjung seperti definisi di atas yang tinggal paling sedikit 24 jam, akan tetapi tidak lebih dari 1 (satu) tahun di tempat yang dikunjungi, dengan maksud antara lain: berlibur, rekreasi, olah raga, bisnis, menghadiri pertemuan, studi, dan kunjungan dengan alasan kesehatan.
- b. **Excursionist** ialah setiap pengunjung seperti definisi di atas yang tinggal kurang dari 24 jam di tempat yang dikunjungi (termasuk "Cruise passengers"). Cruise Passengers ialah setiap pengunjung yang tiba di suatu negara di mana mereka tidak menginap di akomodasi yang tersedia di negara tersebut, misalnya dengan kapal laut.

1. **An International Visitor** is any person visiting a country other than his usual place of residence for any reason other than for earning income in the country visited, and the length of stay is no more than one year (12 months). This definition covers two categories of foreign visitors, namely :

- a. **"Tourist"** is any visitor staying for at least 24 hours, but no more than one year, in the country visited, with the intention of visiting, and for any of these purposes: Pleasure, recreation and sports, Business, visiting friends and relatives, missions, attending meetings, conferences, visit for health reasons and study.
- b. **"Excursionist"** is any visitor staying less than 24 hours in the country visited including, "Cruise Passengers", i.e. visitors arriving in a country without staying in any accommodation available in the visited country.

2. **Rata-rata lama tinggal** adalah rata-rata waktu tinggal wisatawan mancanegara di Indonesia untuk satu kali kunjungan.
  3. **Usaha penyediaan akomodasi** adalah usaha yang menyediakan pelayanan penginapan yang dapat dilengkapi dengan pelayanan pariwisata lainnya. Usaha penyediaan akomodasi dapat berupa hotel, vila, pondok wisata, bumi perkemahan, persinggahan karavan, dan akomodasi lainnya yang digunakan untuk tujuan pariwisata.
  4. **Hotel** adalah penyediaan akomodasi secara harian berupa kamar-kamar di dalam satu bangunan yang dapat dilengkapi dengan jasa pelayanan makan dan minum, kegiatan hiburan dan atau fasilitas lainnya. Hotel terdiri dari hotel berbintang dan hotel non- bintang.
  5. **Hotel bintang** adalah usaha penyediaan jasa pelayanan penginapan, makan minum serta jasa lainnya bagi umum dengan menggunakan sebagian atau seluruh bangunan. Usaha ini dikelola secara komersial serta memenuhi ketentuan persyaratan sebagai hotel bintang (termasuk berlian) yang ditetapkan dalam surat keputusan instansi yang membinanya. Misalnya hotel bintang lima, hotel bintang
2. **Average length of stay** is the average stay duration of foreign visitor in Indonesia for one trip.
  3. **The business of providing accommodation** is a business that provides specialty services that can be equipped with other tourism services. It includes hotel, villa, cottage, camping, caravan stop, and other accommodation that are used for tourism purposes.
  4. **Hotel** is a daily supply of accommodation rooms within a building which can be equipped with eating and drinking services, entertainment activities and/or other facilities. Hotel consists of a classified hotel and a non-classified hotel.
  5. **A star hotel** is the business of providing an accommodation, eating and drinking as well as other services for the public by using a building or a part of a building. It is managed commercially and meets specified requirements as a star hotel (including diamonds) set forth in the decree of fostering agency. For example, five star hotel, four star hotel, and so on.

empat dan seterusnya.

6. **Tingkat penghunian kamar hotel** adalah persentase banyaknya malam kamar yang dihuni terhadap banyaknya malam kamar yang tersedia.
  7. **Rata-rata lamanya tamu menginap** adalah banyaknya malam tempat tidur yang terpakai (malam tamu) dengan banyaknya tamu yang menginap di hotel atau akomodasi lainnya.
  8. **Akomodasi lainnya** adalah usaha penyediaan tempat penginapan yang tidak termasuk kriteria di atas seperti wisma, losmen, dll.
6. **Room occupancy rate** is the number of room-nights occupied divided by the number of room-nights available, multiplied by 100 percent.
  7. **Average length of stay** is the number of bed-nights used (guest night) divided by the number of guests coming to spend the night at the accommodation.
  8. **Other accommodation** is an establishment other than mentioned above, such as inn.



**ULASAN**

Kabupaten Hulu Sungai Tengah memiliki 1 hotel bintang, 14 hotel non bintang dan 3 akomodasi lainnya, seluruh hotel non bintang tersebut terletak di Kecamatan Barabai.

Jumlah kunjungan wisatawan ke obyek wisata di Kabupaten Hulu Sungai Tengah pada tahun 2020 adalah 78.847 orang, terdiri dari 78.829 wisatawan domestik dan 18 wisatawan asing. Dimana pada bulan desember terjadi kunjungan yang paling tinggi bila dibandingkan dengan bulan lainnya.

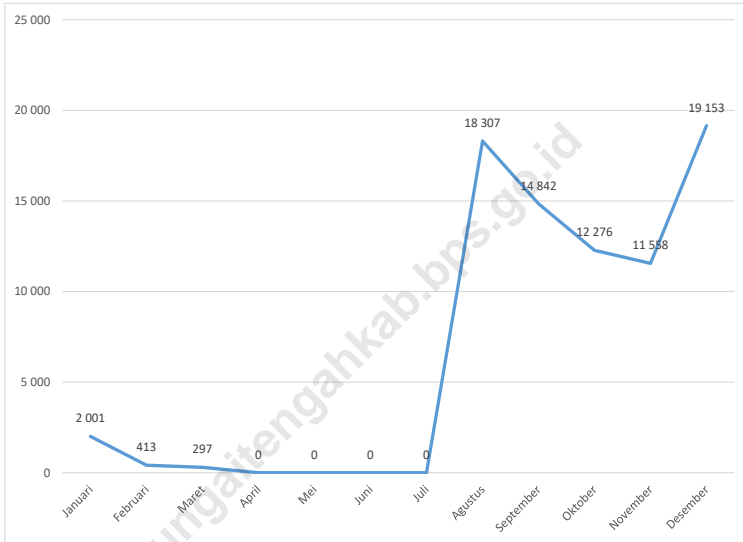
**DESCRIPTION**

*Hulu Sungai Tengah has 1 star hotel, 14 nonstar hotel and 3 other accomodations, all non-star hotels are located in Barabai Subdistrict.*

*Number of tourists visiting the attractions in Hulu Sungai Tengah in 2020 was 78,847 tourist, consisting of 78,829 domestic tourists and 18 foreign tourists. Where in december occurred visit the highest when compared to other months.*

**Gambar** 7.1  
**Figures**

**Jumlah Wisatawan Menurut Bulan di Kabupaten Hulu Sungai Tengah, 2020**  
**Number of Tourist by Month in Hulu Sungai Tengah Regency, 2020**



Sumber/Source : Dinas Kepemudaan, Olahraga, dan Pariwisata Kabupaten Hulu Sungai Tengah/Youth, Sports Affairs, and Tourism Service of Hulu Sungai Tengah Regency

**Tabel**  
**Table 7.1**

**Jumlah Hotel dan Akomodasi lain Menurut Kecamatan dan Jenis Akomodasi di Kabupaten Hulu Sungai Tengah, 2020**  
**Number of Hotel and Other Accomodations by Subdistrict and Type of Accomodations in Hulu Sungai Tengah Regency, 2020**

Kecamatan Subdistrict	Hotel Berbintang Star Hotel	Hotel Nonbintang Nonstar Hotel	Akomodasi Lainnya Other Accomodations
(1)	(2)	(3)	(4)
Haruyan	-	-	-
Batu Benawa	-	-	1
Hantakan	-	-	-
Batang Alai Selatan	-	-	-
Batang Alai Timur	-	-	-
Barabai	1	14	2
Labuan Amas Selatan	-	-	-
Labuan Amas Utara	-	-	-
Pandawan	-	-	-
Batang Alai Utara	-	-	-
Limpasu	-	-	-
<b>Hulu Sungai Tengah</b>	<b>1</b>	<b>14</b>	<b>3</b>

Sumber/Source: Dinas Kepemudaan, Olahraga, dan Pariwisata Kabupaten Hulu Sungai Tengah/Youth, Sports Affairs, and Tourism Service of Hulu Sungai Tengah Regency

**Tabel**  
**Table 7.2****Jumlah Restoran/Rumah Makan Menurut Kecamatan di  
Kabupaten Hulu Sungai Tengah, 2016-2020**  
**Number of Restaurant by Subdistrict in Hulu Sungai Tengah  
Regency, 2016-2020**

<b>Kecamatan Subdistrict</b>	<b>2016</b>	<b>2017</b>	<b>2018</b>	<b>2019</b>	<b>2020</b>
(1)	(2)	(3)	(4)	(5)	(6)
Haruyan	-	-	-	...	-
Batu Benawa	3	3	3	...	2
Hantakan	-	-	-	...	-
Batang Alai Selatan	-	-	-	...	-
Batang Alai Timur	-	-	-	...	-
Barabai	12	12	12	...	25
Labuan Amas Selatan	1	1	1	...	-
Labuan Amas Utara	-	-	-	...	-
Pandawan	-	-	-	...	-
Batang Alai Utara	1	1	1	...	-
Limpasu	-	-	-	...	-
<b>Hulu Sungai Tengah</b>	<b>16</b>	<b>16</b>	<b>16</b>	<b>...</b>	<b>27</b>

Sumber/Source: Dinas Kepemudaan, Olahraga, dan Pariwisata Kabupaten Hulu Sungai Tengah/Youth, Sports Affairs, and Tourism Service of Hulu Sungai Tengah Regency

**Tabel**  
**Table** 7.3**Jumlah Wisatawan Asing dan Wisatawan Domestik  
Menurut Bulan di Kabupaten Hulu Sungai Tengah, 2020**  
**Number Foreign and Domestic Tourist by Month in Hulu  
Sungai Tengah Regency, 2020**

<b>Bulan</b> <b>Month</b>	<b>Wisatawan Asing</b> <b>Foreign Tourist</b>	<b>Wisatawan Domestik</b> <b>Domestic Tourist</b>	<b>Jumlah</b> <b>Total</b>
(1)	(2)	(3)	(4)
Januari/January	-	2 001	2 001
Februari/February	-	413	413
Maret/March	-	297	297
April/April	-	-	-
Mei/May	-	-	-
Juni/June	-	-	-
Juli/July	-	-	-
Agustus/August	14	18 293	18 307
September/September	4	14 838	14 842
Oktober/October	-	12 276	12 276
November/November	-	11 558	11 558
Desember/December	-	19 153	19 153
<b>Jumlah/Total</b>	<b>18</b>	<b>78 829</b>	<b>78 847</b>

Sumber/Source: Dinas Kepemudaan, Olahraga, dan Pariwisata Kabupaten Hulu Sungai Tengah/Youth, Sports Affairs, and Tourism Service of Hulu Sungai Tengah Regency

### PANJANG JALAN KABUPATEN, 2020

*Length of Regency Road, 2020*

# 725,33 KM

Total panjang jalan kabupaten adalah 725,33 Km

*Number of Length of Regency Road is 725.33 Km*

### Jumlah Surat dan Paket, 2020

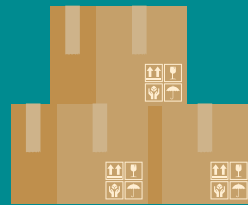
*Number of Mail and Packages, 2020*

**SURAT**  
*Mail*



**DIKIRIM**  
*Sent*  
**32.400 Surat**

**PAKET**  
*Package*



**DIKIRIM**  
*Sent*  
**819 Paket**



**PENJELASAN TEKNIS**

1. **Kendaraan bermotor** adalah setiap kendaraan yang digerakkan oleh peralatan teknik yang ada pada kendaraan tersebut, biasanya digunakan untuk angkutan orang atau barang di atas jalan raya selain kendaraan yang berjalan di atas rel. Kendaraan bermotor yang dicatat adalah semua jenis kendaraan kecuali kendaraan bermotor TNI/Polri dan Korps Diplomatik.
2. **Mobil penumpang** adalah setiap kendaraan bermotor yang dilengkapi dengan tempat duduk untuk sebanyak-banyaknya delapan orang, tidak termasuk tempat duduk untuk pengemudi, baik dilengkapi atau tidak dilengkapi bagasi.
3. **Mobil bis** adalah setiap kendaraan bermotor yang dilengkapi dengan tempat duduk untuk lebih dari delapan orang, tidak termasuk tempat duduk untuk pengemudi, baik dilengkapi atau tidak dilengkapi bagasi.
4. **Mobil truk** adalah setiap kendaraan bermotor yang digunakan untuk angkutan barang, selain mobil penumpang, mobil bis dan kendaraan bermotor roda dua.

**TECHNICAL NOTES**

1. **Motor vehicles** are any kind of vehicles motorized by machine set up in those vehicles, they are usually used for transporting peoples or goods on roads except vehicles moving along a railway line. The data cover all kinds of motor vehicles except those belong to Indonesia Army Force Indonesian State Police and Diplomatic Corps.
2. **Passenger cars** are any motor vehicles with no more than eight seats, excluding seat for driver, it can be with or without hoot.
3. **Buses** are large passenger cars having seats for more than eight passengers, excluding seat for driver, it can be with or without hoot.
4. **Trucks** are any motor vehicles used to transport goods excluding passenger cars, buses, and motorcycles.



5. **Kantor Pos** adalah tempat pemberi pelayanan komunikasi tertulis dan atau surat elektronik, layanan paket, layanan logistik, layanan transaksi keuangan, dan layanan keagenan pos untuk kepentingan umum. Rumah pos berfungsi sama seperti kantor pos dan kantor pos pembantu, bedanya rumah pos biasanya terletak di daerah terpencil.
6. **Telekomunikasi** adalah setiap pemancaran, pengiriman dan atau penerimaan dari setiap informasi dalam bentuk tanda-tanda, isyarat, tulisan, gambar, suara dan bunyi melalui sistem kawat, optik, radio atau sistem elektromagnetik lainnya.
5. **Post Office** is a service provider facility of written communication and or electronic mail, parcel service, logistics services, financial transaction services, and postal services to the public. Postal house has the same function as the post office and subsidiary of post office, the difference is that postal house is usually located in remote areas.
6. **Telecommunication** includes every transmitting, delivering and or receiving from every information of marking, signal, article, picture, sound and voice through strand of wire system, optic, radio or other electromagnetic system.

**ULASAN****DESCRIPTION****8.1 Transportasi**

Pada tahun 2020 total panjang jalan di Kabupaten Hulu Sungai Tengah mencapai 725,33 km. Berdasarkan kondisi jalan, 473,19 km jalan kabupaten pada kondisi baik, 54,36 km jalan pada kondisi sedang, 80,51 km pada kondisi rusak dan 117,27 km pada kondisi rusak berat.

**8.2 Komunikasi**

Saat ini kantor pos menawarkan banyak jasa kepada konsumennya seperti jasa pengiriman surat dan paket pos, penjualan Benda pos dan Materai dan beberapa layanan keuangan, Kabupaten Hulu Sungai Tengah memiliki 8 Kantor Pos Cabang Pembantu dan Pemeriksa.

**8.1 Transportation**

*In 2020 total length of road in Hulu Sungai Tengah Regency reached 725.33 km. Based on the road condition, 473.19 km of regency road are in a good condition, 54.36 km are moderate condition, 80.51 km are in damaged condition and 117.27 km are on severely damage condition.*

**8.2 Communication**

*Nowadays post office offers so many services to customers such as mailing services, package delivery services and also other financial services, Hulu Sungai Tengah Regency has 8 Supporting Branch and Examiner Post Office.*

## 8.1 TRANSPORTASI TRANSPORTATION

**Tabel 8.1.1** Panjang Jalan Kabupaten Menurut Kecamatan dan Jenis Permukaan Jalan di Kabupaten Hulu Sungai Tengah (km), 2020  
*Length of Regency Roads by Subdistrict and Type of Road Surface in Hulu Sungai Tengah Regency (km), 2020*

Kecamatan Subdistrict	Jenis Permukaan Jalan Type of Road Surface				Jumlah Total
	Aspal Pavement	Kerikil Gravel	Tanah Land	Beton Concrete	
(1)	(2)	(3)	(4)	(5)	(6)
Haruyan	66,72	19,82	-	2,50	89,04
Batu Benawa	45,91	-	-	-	45,91
Hantakan	53,87	22,08	6,05	9,00	91,00
Batang Alai Selatan	38,03	4,88	-	1,80	44,71
Batang Alai Timur	20,09	30,55	4,85	1,76	57,25
Barabai	81,25	0,07	-	-	81,32
Labuan Amas Selatan	42,04	5,00	-	7,85	54,89
Labuan Amas Utara	44,71	4,50	3,70	2,78	55,69
Pandawan	81,05	5,09	-	1,63	87,77
Batang Alai Utara	80,32	2,81	0,19	-	83,32
Limpasu	26,43	8,00	-	-	34,43
<b>Hulu Sungai Tengah</b>	<b>580,42</b>	<b>102,80</b>	<b>14,79</b>	<b>27,32</b>	<b>725,33</b>

Sumber/Source: Dinas Pekerjaan Umum dan Penataan Ruang Kabupaten Hulu Sungai Tengah/*Public Works and Spatial Planning Service of Hulu Sungai Tengah Regency*

**Tabel 8.1.2**  
**Table**

**Panjang Jalan Kabupaten Menurut Kecamatan dan Kondisi Jalan di Kabupaten Hulu Sungai Tengah (km), 2020**  
***Length of Regency Roads by Subdistrict and Road Condition in Hulu Sungai Tengah Regency (km), 2020***

Kecamatan Subdistrict	Kondisi Jalan Road Condition				Jumlah Total
	Baik Good	Sedang Moderate	Rusak Damaged	Rusak Berat Severely Damaged	
(1)	(2)	(3)	(4)	(5)	(6)
Haruyan	52,38	7,74	9,42	19,50	89,04
Batu Benawa	37,71	2,80	5,40	-	45,91
Hantakan	51,50	5,85	5,52	28,13	91,00
Batang Alai Selatan	37,23	0,60	2,00	4,88	44,71
Batang Alai Timur	16,65	1,20	4,00	35,40	57,25
Barabai	70,13	5,75	5,37	0,07	81,32
Labuan Amas Selatan	43,19	1,50	5,20	5,00	54,89
Labuan Amas Utara	29,34	11,95	6,20	8,20	55,69
Pandawan	55,89	11,82	14,97	5,09	87,77
Batang Alai Utara	57,79	4,35	18,18	3,00	83,32
Limpasu	21,38	0,80	4,25	8,00	34,43
<b>Hulu Sungai Tengah</b>	<b>473,19</b>	<b>54,36</b>	<b>80,51</b>	<b>117,27</b>	<b>725,33</b>

Sumber/Source: Dinas Pekerjaan Umum dan Penataan Ruang Kabupaten Hulu Sungai Tengah/*Public Works and Spatial Planning Service of Hulu Sungai Tengah Regency*

**Tabel 8.1.3** Jumlah Jembatan Menurut Jenis Jembatan di Kabupaten Hulu Sungai Tengah, 2019 dan 2020  
**Number of Bridge by Type of Bridge in Hulu Sungai Tengah Regency, 2019 and 2020**

<i>Jenis Jembatan</i> <i>Type of Bridge</i>	2019	2020
(1)	(2)	(3)
Beton/Concrete	503	565
Besi/Iron	117	83
Kayu/Wood	279	253
<b>Jumlah/Total</b>	<b>899</b>	<b>901</b>

Sumber/Source: Dinas Pekerjaan Umum dan Penataan Ruang Kabupaten Hulu Sungai Tengah/*Public Works and Spatial Planning Service of Hulu Sungai Tengah Regency*

**Tabel**  
**Table** 8.1.4**Jumlah Kendaraan Bermotor yang Membayar Pajak Menurut Jenis Kendaraan di Kabupaten Hulu Sungai Tengah, 2020**  
*Number of Registered Motor Vehicles that Pay Taxes by Type of Motor Vehicles in Hulu Sungai Tengah Regency, 2020*

Jenis Kendaraan <i>Type of Motor Vehicles</i>	Pajak Kendaraan Bermotor <i>Bermotor Vehicle Tax</i>	Bea Balik Nama Kendaraan Bermotor (BBNKB) I	Bea Balik Nama Kendaraan Bermotor (BBNKB) II
(1)	(2)	(3)	(4)
Sedan	115	1	7
Jeep	492	7	21
Minibus	4 335	179	153
Microbus	16	1	-
Bus	1	-	-
Pick Up	1 299	91	17
Light Truck	32	-	2
Truck/Alat Berat	521	12	10
Sepeda Motor 2	50 228	3 753	52
Sepeda Motor 3	27	22	-
<b>Jumlah/Total</b>	<b>57 066</b>	<b>4 066</b>	<b>262</b>

Sumber/Source: Unit Pelayanan Pendapatan Daerah Barabai/Regional Revenue Service Unit Barabai

## 8.2 KOMUNIKASI COMMUNICATION

**Tabel 8.2.1** Jumlah Kantor Pos Pembantu Menurut Kecamatan di Kabupaten Hulu Sungai Tengah, 2016–2020  
*Number of Post Offices Subsidiaries by Subdistrict in Hulu Sungai Tengah Regency, 2016–2020*

Kecamatan Subdistrict	2016	2017	2018	2019	2020
(1)	(2)	(3)	(4)	(5)	(6)
Haruyan	1	1	1	1	1
Batu Benawa	1	1	1	1	1
Hantakan	-	-	-	-	-
Batang Alai Selatan	1	1	1	1	1
Batang Alai Timur	-	-	-	-	-
Barabai	1	1	1	1	1
Labuan Amas Selatan	1	1	1	1	1
Labuan Amas Utara	1	1	1	1	1
Pandawan	1	1	1	1	1
Batang Alai Utara	1	1	1	1	1
Limpasu	-	-	-	-	-
<b>Hulu Sungai Tengah</b>	<b>8</b>	<b>8</b>	<b>8</b>	<b>8</b>	<b>8</b>

Sumber/Source: PT Pos Indonesia (Persero) Barabai/PT Pos Indonesia (Persero) Barabai

**Tabel**  
**Table** 8.2.2

**Jumlah Surat dan Paket yang Dikirim Menurut Kecamatan di Kabupaten Hulu Sungai Tengah, 2020**  
**Number of Sent Mail and Package by Subdistrict in Hulu Sungai Tengah Regency, 2020**

<b>Kecamatan Subdistrict</b>	<b>Surat Mail</b>	<b>Paket Package</b>
(1)	(2)	(3)
Haruyan	400	93
Batu Benawa	200	58
Hantakan	-	-
Batang Alai Selatan	300	62
Batang Alai Timur	-	-
Barabai	30 000	331
Labuan Amas Selatan	600	99
Labuan Amas Utara	500	69
Pandawan	200	44
Batang Alai Utara	200	63
Limpasu	-	-
<b>Hulu Sungai Tengah</b>	<b>32 400</b>	<b>819</b>

Sumber/Source: PT Pos Indonesia (Persero) Barabai/PT Pos Indonesia (Persero) Barabai



**Tabel 8.2.3** Jumlah Menara Telekomunikasi (BTS) di Kabupaten Hulu Sungai Tengah, 2018-2020  
**Table** Number of Telecommunication Tower (BTS) in Hulu Sungai Tengah Regency, 2018-2020

Kecamatan Subdistrict	2018	2019	2020
(1)	(2)	(3)	(4)
Haruyan	8	8	8
Batu Benawa	6	8	8
Hantakan	2	2	2
Batang Alai Selatan	8	9	9
Batang Alai Timur	2	2	2
Barabai	19	23	23
Labuan Amas Selatan	9	9	9
Labuan Amas Utara	9	10	10
Pandawan	7	9	9
Batang Alai Utara	4	4	4
Limpasu	2	2	2
<b>Hulu Sungai Tengah</b>	<b>76</b>	<b>86</b>	<b>86</b>

Sumber/Source: Dinas Komunikasi dan Informatika Kabupaten Hulu Sungai Tengah/Communication and Informatics Services of Hulu Sungai Tengah Regency

# B A B 9

## Chapter Nine

KOPERASI | Cooperative  
DAN | and  
HARGA-HARGA | Prices

# INFLASI

## Inflation

Di Provinsi Kalimantan Selatan terdapat 3 Kabupaten/kota inflasi yaitu Kotabaru, Tanjung dan Banjarmasin

*In Kalimantan Selatan Province there are 3 regency/cities of inflation, namely Kotabaru, Tanjung and Banjarmasin*



### Inflasi Bulanan Kalimantan Selatan, 2020

### *Kalimantan Selatan Monthly Inflation, 2020*

Tertinggi  
Highest **0,79** Persen  
Percent

Terendah  
Lowest **-0,30** Persen  
Percent



**PENJELASAN TEKNIS**

1. **Inflasi** adalah kecenderungan naiknya harga barang dan jasa pada umumnya yang berlangsung secara terus menerus. Jika harga barang dan jasa di dalam negeri meningkat, maka inflasi mengalami kenaikan. Naiknya harga barang dan jasa tersebut menyebabkan turunnya nilai uang. Dengan demikian, inflasi dapat juga diartikan sebagai penurunan nilai uang terhadap nilai barang dan jasa secara umum.
2. **Indeks Harga konsumen (IHK):** Indeks yang menghitung rata-rata perubahan harga dari suatu paket barang dan jasa yang dikonsumsi oleh rumah tangga dalam kurun waktu tertentu. IHK merupakan indikator yang digunakan untuk mengukur tingkat inflasi. Perubahan IHK dari waktu ke waktu menggambarkan tingkat kenaikan (inflasi) atau tingkat penurunan (deflasi) dari barang dan jasa.
3. **Koperasi:** Organisasi ekonomi rakyat yang berwatak sosial, beranggotakan orang-orang atau badan hukum koperasi yang merupakan tata susunan ekonomi sebagai usaha bersama atas asas kekeluargaan.

**TECHNICAL NOTES**

1. **Inflation** is the tendency of rising prices of goods and services in general that takes place continuously. If the price of goods and services in the country increases, inflation increases. Rising prices of goods and services cause a decrease in the value of money. Thus, inflation can also be interpreted as a decrease in the value of money against the value of goods and services in general.
2. **Consumer Price Index (CPI):** An index that calculates the average price change of a package of goods and services consumed by households in a certain period of time. The CPI is an indicator used to measure inflation. Changes in the CPI over time reflect the rate of increase (inflation) or the rate of decline (deflation) of goods and services..
3. **Cooperatives:** Organization popular economic social character, of persons or legal entity which is a cooperative economic arrangements as a joint venture on family principles.

**ULASAN**

Koperasi sebagai gerakan ekonomi rakyat dan sebagai suatu badan usaha mempunyai peran dalam mewujudkan masyarakat adil makmur, maju, dan sejahtera. Koperasi diharapkan dapat membangun dirinya sendiri agar kuat dan mandiri. Salah satu sarana penunjang kegiatan ekonomi di Kabupaten Hulu Sungai Tengah adalah Koperasi. Pada tahun 2020 ada sebanyak 113 koperasi terdiri dari 19 KUD, 33 KPR, 8 KOPKAR, dan 53 koperasi lainnya.

Inflasi adalah kecenderungan naiknya harga barang dan jasa pada umumnya yang berlangsung secara terus menerus. Di Provinsi Kalimantan Selatan terdapat 3 kota inflasi yaitu Kotabaru, Tanjung, dan Kota Banjarmasin. Selama tahun 2020, inflasi tertinggi di Provinsi Kalimantan Selatan terjadi pada bulan desember sebesar 0,79 persen sedangkan deflasi tertinggi terjadi pada bulan september sebesar 0,30 persen.

**DESCRIPTION**

*Cooperatives as a people's economic movement and as a business entity have a role in creating a just, prosperous, and prosperous society. Cooperatives are expected to build themselves to be strong and independent. The supporting facilities of economic activities in Hulu Sungai Tengah Regency are Cooperatives. In 2020 there are 113 cooperatives consisting of 19 KUD, 33 KPR, 8 KOPKAR, and 53 other cooperatives.*

*Inflation is a tendency to increase prices of goods and services in general that continues on an ongoing basis. In Kalimantan Selatan Province there are 3 cities of inflation, namely Kotabaru, Tanjung, and Banjarmasin City. During 2020, the highest inflation in Kalimantan Selatan Province occurred in december of 0.79 percent while the highest deflation occurred in september of 0.30 percent.*

**Tabel**  
**Table** 9.1**Jumlah Koperasi Menurut Jenis Koperasi dan Kecamatan  
di Kabupaten Hulu Sungai Tengah, 2020**  
**Number of Cooperative by Kind of Cooperative and  
Subdistrict in Hulu Sungai Tengah Regency, 2020**

Kecamatan Subdistrict	Jenis Koperasi/ Kind of Cooperative				Jumlah Total
	KUD	KPRI	KOPKAR	Lainnya Other	
(1)	(2)	(3)	(4)	(5)	(6)
Haruyan	2	1	1	2	6
Batu Benawa	2	1	1	-	4
Hantakan	2	-	-	3	5
Batang Alai Selatan	3	1	-	6	10
Batang Alai Timur	1	-	-	1	2
Barabai	2	25	6	31	64
Labuan Amas Selatan	2	1	-	4	7
Labuan Amas Utara	1	2	-	3	6
Pandawan	2	1	-	-	3
Batang Alai Utara	2	1	-	3	6
Limpasu	-	-	-	-	-
<b>Hulu Sungai Tengah</b>	<b>19</b>	<b>33</b>	<b>8</b>	<b>53</b>	<b>113</b>

Sumber/Source: Dinas Perdagangan Kabupaten Hulu Sungai Tengah/Trade Services of Hulu Sungai Tengah Regency

**Tabel**  
**Table** 9.2

**Indeks Harga Konsumen Menurut Bulan di Provinsi Kalimantan Selatan, Kotabaru, Tanjung, dan Kota Banjarmasin, 2020**  
**Consumer Price Index by Month in Kalimantan Selatan Province, Kotabaru, Tanjung, and Banjarmasin City, 2020**

<b>Bulan</b> <b>Month</b>	<b>Provinsi</b> <b>Kalimantan Selatan</b> <b>Kalimantan Selatan</b> <b>Province</b>	<b>Kotabaru</b>	<b>Tanjung</b>	<b>Kota</b> <b>Banjarmasin</b> <b>Banjarmasin City</b>
(1)	(2)	(3)	(4)	(5)
Januari/January	104,62	106,61	105,07	105,21
Februari/February	105,41	106,93	106,03	105,19
Maret/March	105,12	106,78	105,91	104,87
April/April	104,81	106,26	105,61	104,58
Mei/May	104,94	106,56	105,72	104,70
Juni/June	105,33	106,69	106,16	105,11
Juli/July	105,04	106,30	106,08	104,82
Agustus/August	105,30	106,54	105,62	105,14
September/September	104,98	106,40	105,30	104,80
Oktober/October	105,21	106,63	105,58	105,03
November/November	105,94	106,74	106,33	105,82
Desember/December	106,77	107,41	106,78	106,70

Sumber/Source: BPS Provinsi Kalimantan Selatan/Statistics of Kalimantan Selatan Province

**Tabel**  
**Table** 9.3**Inflasi Menurut Bulan di Provinsi Kalimantan Selatan,  
Kotabaru, Tanjung, dan Kota Banjarmasin, 2020**  
**Inflation by Month in Kalimantan Selatan Province,  
Kotabaru, Tanjung, and Banjarmasin City, 2020**

Bulan Month	Provinsi Kalimantan Selatan Kalimantan Selatan Province	Kotabaru	Tanjungs	Kota Banjarmasin Banjarmasin City
(1)	(2)	(3)	(4)	(5)
Januari/January	0,31	0,68	0,43	0,25
Februari/February	0,08	0,03	0,91	-0,02
Maret/March	-0,28	-0,14	-0,11	-0,30
April/April	-0,29	-0,49	-0,28	-0,28
Mei/May	0,13	0,28	0,10	0,11
Juni/June	0,37	0,12	0,42	0,39
Juli/July	-0,27	-0,37	-0,08	-0,28
Agustus/August	0,25	0,23	-0,43	0,31
September/September	-0,30	-0,12	-0,30	-0,32
Oktober/October	0,22	0,22	0,27	0,22
November/November	0,69	0,10	0,71	0,75
Desember/December	0,79	0,63	0,42	0,83

Sumber/Source: BPS Provinsi Kalimantan Selatan/Statistics of Kalimantan Selatan Province



**Tabel**  
**Table** 9.4**Nilai Tukar Petani Menurut Bulan di Provinsi Kalimantan,  
2018-2020**  
*Farmers' Terms of Trade by Month in Kalimantan Selatan  
Province, 2018-2020*

<b>Bulan Month</b>	<b>2018</b>	<b>2019</b>	<b>2020</b>
(1)	(2)	(3)	(4)
Januari/January	97,03	95,22	102,61
Februari/February	97,52	95,79	101,99
Maret/March	96,31	95,05	101,10
April/April	94,83	94,61	98,64
Mei/May	94,31	95,88	98,39
Juni/June	94,66	95,47	98,44
Juli/July	94,02	95,07	98,87
Agustus/August	94,40	94,94	99,64
September/September	95,46	95,00	100,91
Oktober/October	95,50	94,49	102,31
November/November	95,33	95,50	103,53
Desember/December	95,43	96,72	105,37

Sumber/Source: BPS Provinsi Kalimantan Selatan/Statistics of Kalimantan Selatan Province

# BAB 10

## Chapter Ten

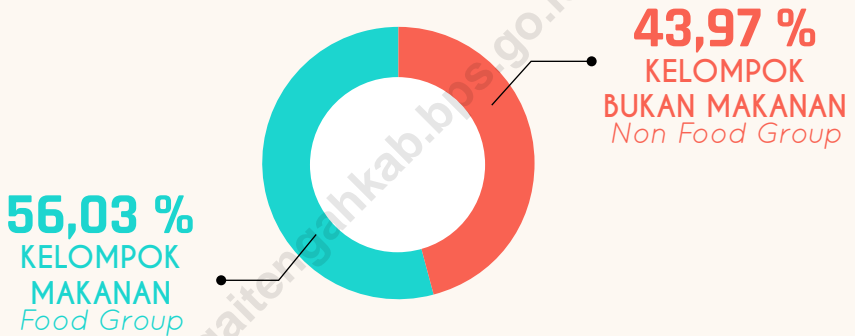
PENGELUARAN  
PENDUDUK

Population  
Expenditure

Rata-rata Pengeluaran Perkapita Sebulan  
Kelompok Makanan sebesar Rp. 565.671 dan  
Kelompok Non Makanan sebesar Rp. 443.854  
*Average expenditure per capita per month for food group  
of Rp. 565,671 and Non Food Group of Rp. 443,854*

## PERSENTASE RATA-RATA PENGELUARAN PERKAPITA SEBULAN, 2020

*Percentage of Average Expenditure Per Capita Per Month, 2020*



### Kelompok Makanan (3 Teratas) *Food Group (Top 3)*

**1** **21,69%**  
Makanan dan  
Minuman Jadi  
*Prepared Food and Beverages*

**2** **6,49%**  
Padi-padian  
*Cereals*

**3** **6,16%**  
Ikan/udang/cumi/kerang  
*Fish/shrimp/common squid/shells*

### Kelompok Bukan Makanan (3 Teratas) *Non-Food Group (Top 3)*

**1** **23,11%**  
Perumahan dan Fasilitas  
Rumah Tangga  
*Housing and Household Facility*

**2** **8,99%**  
Aneka Barang dan Jasa  
*Goods and Services*

**3** **4,11%**  
Pajak, pungutan, dan asuransi  
*Taxes and insurance*



**PENJELASAN TEKNIS**

1. **Pengeluaran rata-rata per kapita** adalah biaya yang dikeluarkan untuk konsumsi semua anggota rumah tangga selama sebulan baik yang berasal dari pembelian, pemberian maupun produksi sendiri dibagi dengan banyaknya anggota rumah tangga dalam rumah tangga tersebut.
2. Data pengeluaran dan konsumsi penduduk menurut kelompok barang diperoleh dari Survei Sosial Ekonomi Nasional (Susenas), yang mencakup semua provinsi di Indonesia. Data konsumsi/pengeluaran yang dikumpulkan pada Susenas dibagi menjadi dua kelompok, yaitu konsumsi makanan dan bukan makanan.
3. Konsumsi/pengeluaran makanan masing-masing dikumpulkan data kuantitas dan nilainya. Untuk konsumsi bukan makanan, pada umumnya yang dikumpulkan hanya data nilainya, kecuali untuk beberapa jenis pengeluaran tertentu, seperti penggunaan listrik, air, gas, dan bahan bakar minyak (BBM) yang juga dikumpulkan kuantitasnya.

**TECHNICAL NOTES**

1. **Per capita Average Expenditure** is the cost spent for all household members consumption during the month, whether from purchasing, giving or own production, divided by the number of household members in the household.
2. Data on consumer expenditure and consumption by commodity group of expenditure are obtained from the National Socio-Economic Survey (Susenas) which covers all provinces in Indonesia. The data of consumption/ expenditure collected in the Susenas are divided into two groups, namely food and non-food consumption.
3. Consumption/expenditure on food both quantity data and values are collected. For consumption of non-food, the data collected in general are only their values, except for certain types of expenditure, such as electricity, water, gas, and fuel, which are also collected for their quantity data.

**ULASAN**

Secara Ekonomi, pengukuran tingkat kesejahteraan dapat digambarkan dengan perbandingan antara pengeluaran dan pendapatan seseorang. Namun demikian, kesulitan untuk mengukur pendapatan membuat tingkat kesejahteraan secara moneter didekati dengan besarnya pengeluaran seseorang.

Dari hasil Survei Sosial Ekonomi Nasional (Susenas) tahun 2020 pengeluaran masyarakat Kabupaten Hulu Sungai Tengah secara rata-rata mencapai Rp. 565.671 per Kapita per bulan untuk konsumsi makanan dan Rp. 443.854 untuk konsumsi non makanan.

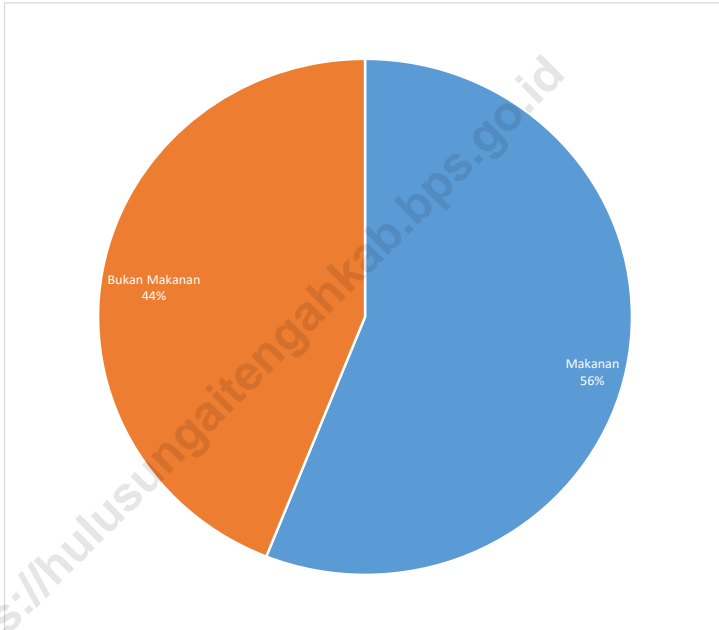
**DESCRIPTION**

*Economically, measurement of welfare levels can be illustrated by the comparison between the expenditure and income person. However, the difficulty in measuring income make a monetary level of welfare expenditure was used approached by personal expenditure.*

*From the result of National Socio economic Survey (Susenas) 2020 Hulu Sungai Tengah Regency households spending an average of Rp. 565,671 per capita per month for food consumption and Rp. 443,854 for non food consumption.*

**Gambar** 10.1  
**Figures**

**Persentase Rata-rata Pengeluaran Per Kapita Sebulan Kelompok Makanan dan Bukan Makanan di Kabupaten Hulu Sungai Tengah, 2020**  
*Percentage of Average Expenditure Per Capita Per Month by Food Group and Non Food Group in Hulu Sungai Tengah Regency, 2019*



Sumber/Source: BPS, Survei Sosial Ekonomi Nasional (Susenas) Maret/BPS-Statistics Indonesia, National Socioeconomic Survey March

**Tabel** 10.1 **Rata-rata Pengeluaran per Kapita Sebulan Menurut Kelompok Komoditas (rupiah) di Kabupaten Hulu Sungai Tengah, 2019 dan 2020**  
**Monthly Average Expenditure per Capita by Commodity Group (rupiahs) in Hulu Sungai Tengah Regency, 2019 and 2020**

<b>Kelompok Komoditas/Commodity Group</b>	<b>2019</b>	<b>2020</b>
(1)	(2)	(3)
<b>Makanan/Food</b>		
Padi-padian/Cereals	59 254	65 495
Umbi-umbian/Tubers	1 437	1 449
Ikan/udang/cumi/kerang/Fish/shrimp/common squid/shells	61 313	62 152
Daging/Meat	13 339	10 577
Telur dan susu/Eggs and milk	27 070	27 795
Sayur-sayuran/Vegetables	26 778	30 620
Kacang-kacangan/Legumes	7 224	6 825
Buah-buahan/Fruits	24 136	25 684
Minyak dan kelapa/Oil and coconut	12 589	13 200
Bahan minuman/Beverage stuffs	18 738	18 502
Bumbu-bumbuan/Spices	11 554	10 563
Konsumsi lainnya/Miscellaneous food items	13 691	12 788
Makanan dan minuman jadi/Prepared food and beverages	203 610	218 980
Rokok/Cigarettes	59 763	61 041
<b>Jumlah makanan/Total food</b>	<b>540 495</b>	<b>565 671</b>
<b>Bukan makanan/Non-food</b>		
Perumahan dan fasilitas rumah tangga/Housing and household facilities	224 358	233 321
Aneka komoditas dan jasa/Goods and services	98 056	90 800
Pakaian, alas kaki, dan tutup kepala/Clothing, footwear, and headgear	28 335	28 515
Komoditas tahan lama/Durable goods	35 161	39 891
Pajak, pungutan, dan asuransi/Taxes and insurance	27 938	41 443
Keperluan pesta dan upacara/kenduri/Parties and ceremonies	7 527	9884
<b>Jumlah bukan makanan/Total non-food</b>	<b>421 376</b>	<b>443 854</b>
<b>Jumlah/Total</b>	<b>961,871</b>	<b>1 009 525</b>

Sumber/Source: BPS, Survei Sosial Ekonomi Nasional (Susenas) Maret/BPS-Statistics Indonesia, National Socioeconomic Survey March

**Tabel** 10.2  
**Table**

**Persentase Pengeluaran per Kapita Sebulan Menurut Kelompok Komoditas di Kabupaten Hulu Sungai Tengah, 2019 dan 2020**  
**Percentage of Monthly Expenditure per Capita by Commodity Group in Hulu Sungai Tengah Regency, 2019 and 2020**

<b>Kelompok Komoditas/Commodity Group</b>	<b>2019</b>	<b>2020</b>
(1)	(2)	(3)
<b>Makanan/Food</b>		
Padi-padian/ <i>Cereals</i>	6,16	6,49
Umbi-umbian/ <i>Tubers</i>	0,15	0,14
Ikan/udang/cumi/kerang/ <i>Fish/shrimp/common squid/shells</i>	6,37	6,16
Daging/ <i>Meat</i>	1,39	1,05
Telur dan susu/ <i>Eggs and milk</i>	2,81	2,75
Sayur-sayuran/ <i>Vegetables</i>	2,78	3,03
Kacang-kacangan/ <i>Legumes</i>	0,75	0,68
Buah-buahan/ <i>Fruits</i>	2,51	2,54
Minyak dan kelapa/ <i>Oil and coconut</i>	1,31	1,31
Bahan minuman/ <i>Beverage stuffs</i>	1,95	1,83
Bumbu-bumbuan/ <i>Spices</i>	1,20	1,05
Konsumsi lainnya/ <i>Miscellaneous food items</i>	1,42	1,27
Makanan dan minuman jadi/ <i>Prepared food and beverages</i>	21,17	21,69
Rokok/ <i>Cigarettes</i>	6,21	6,05
<b>Jumlah makanan/Total food</b>	<b>56,19</b>	<b>56,03</b>
<b>Bukan makanan/Non-food</b>		
Perumahan dan fasilitas rumah tangga/ <i>Housing and household facilities</i>	23,33	23,11
Aneka komoditas dan jasa/ <i>Goods and services</i>	10,19	8,99
Pakaian, alas kaki, dan tutup kepala/ <i>Clothing, footwear, and headgear</i>	2,95	2,82
Komoditas tahan lama/ <i>Durable goods</i>	3,66	3,95
Pajak, pungutan, dan asuransi/ <i>Taxes and insurance</i>	2,90	4,11
Keperluan pesta dan upacara/kenduri/ <i>Parties and ceremonies</i>	0,78	0,98
<b>Jumlah bukan makanan/Total non-food</b>	<b>43,81</b>	<b>43,97</b>
<b>Jumlah/Total</b>	<b>100,00</b>	<b>100,00</b>

Sumber/Source: BPS, Survei Sosial Ekonomi Nasional (Susenas) Maret/BPS-Statistics Indonesia, National Socioeconomic Survey March



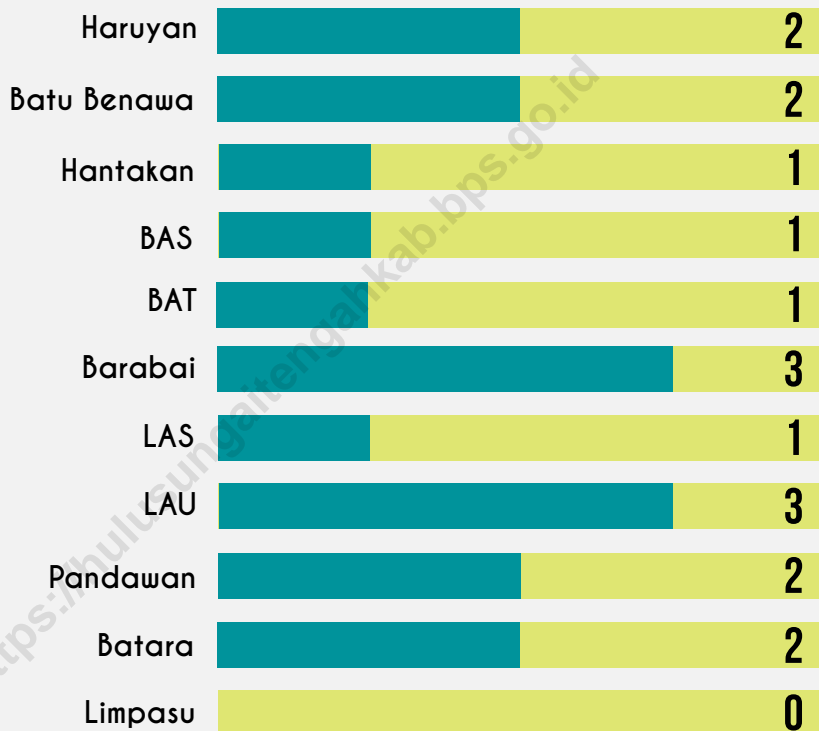
**Tabel**  
**Table** 10.3**Persentase Penduduk Menurut Golongan Pengeluaran Per Kapita Sebulan di Kabupaten Hulu Sungai Tengah, 2017-2020**  
*Percentage of Population by Per Capita Spending Group a Month in Hulu Sungai Tengah Regency, 2017-2020*

<b>Golongan Pengeluaran</b> <i>Spending Group</i> <b>(Rp)</b>	<b>2017</b>	<b>2018</b>	<b>2019</b>	<b>2020</b>
(1)	(2)	(3)	(4)	(5)
< 150 000	0,00	0,00	0,00	0,00
150 000–199 999	0,00	0,00	0,00	0,00
200 000–299 999	0,43	0,93	0,33	0,00
300 000–499 999	20,05	15,87	12,75	8,07
500 000–749 999	33,78	37,10	31,23	32,44
750 000–999 999	20,70	16,16	22,60	24,22
1 000 000–1 499 999	16,10	17,82	20,02	22,60
> 1 500 000	8,94	12,11	13,08	12,68
<b>Jumlah/Total</b>	<b>100,00</b>	<b>100,00</b>	<b>100,00</b>	<b>100,00</b>

Sumber/Source: BPS, Survei Sosial Ekonomi Nasional (Susenas) Maret/BPS-Statistics Indonesia, National Socioeconomic Survey March

### JUMLAH PASAR MENURUT KECAMATAN, 2020

Number of Market by Subdistrict, 2020



### JUMLAH PERIZINAN, 2020

Number of Registration, 2020

Jumlah Perizinan yang diterbitkan Menurut Jenis Perizinan di Kabupaten Hulu Sungai Tengah, 2020

Number of Registration Published by Type in Hulu Sungai Tengah Regency, 2020

**46**  
SIUP

**40**  
SIUJK

**556**  
NIB



## PENJELASAN TEKNIS

1. **Surat Izin Usaha Perdagangan**, yang biasa disebut SIUP, adalah Surat Izin untuk dapat melaksanakan kegiatan usaha perdagangan. Setiap perusahaan, koperasi, persekutuan maupun perusahaan perseorangan, yang melakukan kegiatan usaha perdagangan wajib memperoleh SIUP yang diterbitkan berdasarkan domisili perusahaan dan berlaku di seluruh wilayah Republik Indonesia.
2. **Surat Izin Usaha Jasa Konstruksi** yang disingkat SIUJK adalah izin usaha jasa konstruksi yang diberikan kepada perorangan atau badan yang melakukan kegiatan usahanya di bidang usaha jasa konstruksi.
3. **Nomor Induk Berusaha (NIB)** adalah identitas pelaku usaha dalam rangka pelaksanaan kegiatan berusaha sesuai bidang usahanya.
4. **Pasar** adalah tempat dimana pembeli dan penjual bertemu dan berfungsi, barang atau jasa tersedia untuk dijual, dan terjadi perpindahan hak milik.

## TECHNICAL NOTES

1. **Trading Business License**, commonly referred to as SIUP, is a License to be able to carry out trading business activities. Every company, cooperative, association or individual company that conducts trading business activities must obtain SIUP issued based on company domicile and is valid in all regions of the Republic of Indonesia.
2. **Construction Services Business License**, abbreviated as SIUJK, is a construction service business permit given to individuals or entities that carry out their business activities in the field of construction service business.
3. **Business Identification Number (NIB)** is the identity of the business actor in the context of carrying out business activities according to his line of business.
4. **The market** is a place where buyers and sellers meet and work, goods or services available for sale, and the displacement of property rights.

**ULASAN**

Pasar merupakan salah satu perantara dalam penyampaian barang dan jasa kepada konsumen. Pasar juga merupakan wadah untuk segala aktivitas ekonomi masyarakat. Oleh karena itu peranan pasar dalam ekonomi begitu besar.

Pada tahun 2020 terdapat 18 pasar yang menopang ekonomi Kabupaten Hulu Sungai Tengah. Jumlah pasar terbanyak ada di Kecamatan Barabai dan Labuan Amas Utara yaitu 3 pasar.

Berdasarkan data Dinas Penanaman Modal, Pelayanan Terpadu Satu Pintu, dan Tenaga Kerja Kabupaten Hulu Sungai Tengah jumlah perizinan yang diterbitkan selama tahun 2020 terdiri dari 46 surat izin usaha perdagangan (SIUP), 40 surat izin usaha jasa konstruksi (SIUJK), dan 556 nomor induk berusaha (NIB).

**DESCRIPTION**

*The market is one of the intermediaries in the delivery of goods and services to consumers. The market is also a place for all economic activities of the community. Therefore the role of the market in the economy is so great.*

*In 2020 there are 18 markets that support the economy of Hulu Sungai Tengah Regency. The most number of market in Barabai and Labuan Amas Utara Subdistrict are 3 markets.*

*Based on data from Investment, One-stop Service, and Manpower Agency of Hulu Sungai Tengah Regency the number of licenses issued during 2020 consists of 46 Trade License, 40 Construction License, and 556 Business Number.*

**Tabel**  
**Table** 11.1

**Jumlah Pasar Menurut Kecamatan di Kabupaten Hulu Sungai Tengah, 2016-2020**  
**Number of Market by Subdistrict in Hulu Sungai Tengah Regency, 2016-2020**

Kecamatan Subdistrict	2016	2017	2018	2019	2020
(1)	(2)	(3)	(4)	(5)	(6)
Haruyan	2	2	2	2	2
Batu Benawa	2	2	2	2	2
Hantakan	1	1	1	1	1
Batang Alai Selatan	1	1	1	1	1
Batang Alai Timur	-	-	-	-	1
Barabai	2	2	2	2	3
Labuan Amas Selatan	1	1	1	1	1
Labuan Amas Utara	3	3	3	3	3
Pandawan	2	2	2	2	2
Batang Alai Utara	2	2	2	2	2
Limpasu	-	-	-	-	-
<b>Hulu Sungai Tengah</b>	<b>16</b>	<b>16</b>	<b>16</b>	<b>16</b>	<b>18</b>

Sumber/Source: Dinas Perdagangan Kabupaten Hulu Sungai Tengah/Trade Services of Hulu Sungai Tengah Regency

**Tabel**  
**Table** 11.2

**Jumlah Perizinan yang diterbitkan Menurut Jenis Perizinan dan Bulan di Kabupaten Hulu Sungai Tengah, 2020**  
**Number of Registration Published by Type and Month in Hulu Sungai Tengah Regency, 2020**

Bulan Month	Surat Izin Usaha Perdagangan (SIUP) Trade License	Surat Izin Usaha Jasa Konstruksi (SIUJK) Construction License	Nomor Induk Berusaha (NIB) Business Number
(1)	(2)	(3)	(4)
Januari/January	2	1	31
Februari/February	1	-	36
Maret/March	9	1	17
April/April	3	-	12
Mei/May	2	-	8
Juni/June	7	11	41
Juli/July	4	9	17
Agustus/August	4	4	9
September/September	2	5	20
Oktober/October	2	3	217
November/November	4	2	115
Desember/December	6	4	33
<b>Jumlah/Total</b>	<b>46</b>	<b>40</b>	<b>556</b>

Sumber/Source: Dinas Penanaman Modal, Pelayanan Terpadu Satu Pintu, dan Tenaga Kerja Kabupaten Hulu Sungai Tengah/  
Investment, One-stop Service, and Manpower Agency of Hulu Sungai Tengah Regency

# BAB 12

Chapter Twelve

SISTEM NERACA  
REGIONAL

System of Regional  
Accounts

PRODUK DOMESTIK REGIONAL BRUTO (PDRB)

KABUPATEN HULU SUNGAI TENGAH

Gross Regional Domestic Product (GRDP)


Hulu Sungai Tengah Regency

# -1,01%

## PERTUMBUHAN EKONOMI

Kabupaten Hulu Sungai Tengah, 2020

-1.01 % is Economic Growth Hulu Sungai Tengah Regency, 2020



# 24,16%\*\*

dari total PDRB  
Kabupaten Hulu  
Sungai Selatan  
berasal dari kategori

*of the GRDP of Hulu  
Sungai Selatan  
Regency come from  
category*

# A

Pertanian,  
Kehutanan, dan  
Perikanan

*Agriculture,  
Forestry,  
and, Fishery*

## PDRB ATAS DASAR HARGA BERLAKU (ADHB), 2020

# 7.054,45\*\*

## MILIAR RUPIAH

*GRDP at Current Market Prices*

*7,054.45\*\* million rupiah*

\*\* ) Angka Sangat Sementara

\*\* ) *Very preliminary figures*







**PENJELASAN TEKNIS****TECHNICAL NOTES**

1. **Penghitungan statistik neraca nasional** mengikuti buku petunjuk yang diterbitkan oleh Perserikatan Bangsa Bangsa (PBB) dikenal sebagai Sistem Neraca Nasional (SNN). SNN adalah rekomendasi internasional tentang bagaimana menyusun ukuran aktivitas ekonomi yang sesuai dengan standar neraca baku yang didasarkan pada prinsip-prinsip ekonomi. Rekomendasi yang dimaksud dinyatakan dalam sekumpulan konsep, definisi, klasifikasi, dan aturan neraca yang disepakati secara internasional dalam mengukur indikator tertentu seperti Produk Domestik Bruto (PDB). Salah satu bentuk adaptasi pencatatan statistik nasional adalah melakukan perubahan tahun dasar PDB Indonesia dari tahun 2000 ke 2010. Perubahan tahun dasar PDB dilakukan seiring dengan mengadopsi rekomendasi PBB yang tertuang dalam Sistem Neraca Nasional 2008 (SNA 2008).

2. **PDB pada tingkat nasional serta Produk Domestik Regional Bruto (PDRB) pada tingkat regional (provinsi)** menggambarkan kemampuan suatu wilayah untuk menciptakan nilai tambah pada suatu waktu tertentu. Untuk menyusun PDB

1. *The method used to estimate national accounts statistics is based on the standard guidelines formed by United Nation known as System of National Accounts (SNA). SNA is the internationally agreed standard set of recommendations on how to compile measures of economic activity in accordance with strict accounting conventions based on economic principles. The recommendations are expressed in term of a set of concepts, definitions, classifications and accounting rules that comprise the internationally agreed standard for measuring indicators such as Gross Domestic Product (GDP). One of the improvement in the national statistical system is to rebase GDP form base year 2000 to 2010 in order to capture current economic condition. It is in line with the United Nations (UN) recommendation on 2008 SNA.*

2. *The basic measure of the value added arising from economic activity is known as Gross Domestic Product at the national level and Gross Regional Domestic Product (GRDP) at the regional level (provinces/regencies/municipalities). To*

maupun PDRB digunakan 2 pendekatan, yaitu lapangan usaha dan pengeluaran. Keduanya menyajikan komposisi data nilai tambah dirinci menurut sumber kegiatan ekonomi (lapangan usaha) dan menurut komponen penggunaannya. PDB maupun PDRB dari sisi lapangan usaha merupakan penjumlahan seluruh komponen nilai tambah bruto yang mampu diciptakan oleh sektor-sektor ekonomi atas berbagai aktivitas produksinya. Sedangkan dari sisi pengeluaran menjelaskan tentang penggunaan dari nilai tambah tersebut.

**3. PDB menurut lapangan usaha** mengalami perubahan klasifikasi dari 9 lapangan usaha menjadi 17 lapangan usaha. PDB menurut lapangan usaha dirinci menurut total nilai tambah dari seluruh sektor ekonomi yang mencakup lapangan usaha Pertanian, Kehutanan, dan Perikanan; Pertambangan dan Penggalian; Industri Pengolahan; Pengadaan Listrik dan Gas; Pengadaan Air, Pengelolaan Sampah, Limbah dan Daur Ulang; Konstruksi; Perdagangan Besar dan Eceran, Reparasi Mobil dan Sepeda Motor; Transportasi dan Pergudangan; Penyediaan Akomodasi dan Makan Minum; Informasi dan Komunikasi; Jasa Keuangan dan Asuransi; Real Estat; Jasa

*compile these statistics, two approaches have been used, i.e. "production approach" and "expenditure approach". The first approach is to measure value added produced by various kinds of economic activities, while the second approach is to measure final uses of the country's output. In other words, GDP/GRDP is the sum of total value added produced by all economic industries (activities) and the way of using it.*

**3. GDP by industry classification** changes from 9 sectors to 17 industries. GDP by industry is classified by types of economic activities such as Agriculture, Forestry and Fishing; Mining and Quarrying; Manufacturing; Electricity and Gas; Water supply, Sewerage, Waste Management and Remediation Activities; Construction; Wholesale and Retail Trade; Repair of Motor Vehicles and Motorcycles; Transportation and Storage; Accommodation and Food Service Activities; Information and Communication; Financial and Insurance Activities; Real Estate Activities; Business Activities; Public Administration; Defence and Compulsory Social Security; Education; Human Health and

Perusahaan; Administrasi Pemerintahan, Pertahanan dan Jaminan Sosial Wajib; Jasa Pendidikan; Jasa Kesehatan dan Kegiatan Sosial; dan Jasa lainnya.

*Social Work Activities; and Other Services Activities.*

**4. PDB maupun agregat turunannya disajikan dalam 2 (dua) versi penilaian**, yaitu atas dasar “harga berlaku” dan atas dasar “harga konstan”. Disebut sebagai harga berlaku karena seluruh agregat dinilai dengan menggunakan harga pada tahun berjalan, sedangkan harga konstan penilaiannya didasarkan kepada harga satu tahun dasar tertentu, dalam publikasi ini digunakan harga tahun 2010.

**4. GDP and its aggregations are presented in two forms:** *at current market prices and at constant base year market prices. In presenting current market prices, all aggregates are valued at current market prices, while base year constant market prices are shown by valuing all aggregates at fixed base year prices. Year of 2010 is used as the base year in this publication.*

**5. Laju pertumbuhan PDB** diperoleh dari perhitungan PDB atas dasar harga konstan. Diperoleh dengan cara mengurangi nilai PDB tahun ke-n terhadap nilai pada tahun ke n-1 dibagi dengan nilai pada tahun ke n-1, dikalikan dengan 100%. Laju pertumbuhan menunjukkan perkembangan agregat pendapatan dari satu waktu tertentu terhadap waktu sebelumnya.

**5. Growth rate of Gross Domestic Product** *is derived from GDP at constant market prices. It is obtained by subtracting the value of GDP year n with the value of GDP year n-1, divided by the value of GDP year n-1 then multiplied by 100 percent. The growth rate of GDP explains the income growth during the given period.*

**ULASAN**

Produk Domestik Regional Bruto (PDRB) merupakan gambaran mengenai keadaan perekonomian suatu daerah. Demikian halnya perkembangan perekonomian di Kabupaten Hulu Sungai Tengah ditunjukkan dengan perkembangan PDRB -nya.

Struktur ekonomi Kabupaten Hulu Sungai Tengah ditunjukkan dengan PDRB Atas Dasar Harga Berlaku (ADHB) 2020 masih didominasi oleh sektor pertanian, kehutanan, dan perikanan. Sektor ini mempengaruhi sekitar 24,16 persen nilai PDRB Kabupaten Hulu Sungai Tengah.

Pertumbuhan ekonomi Kabupaten Hulu Sungai Tengah pada tahun 2020 sebesar -1,01 persen, lebih rendah dibandingkan pertumbuhan tahun sebelumnya 4,78 persen.

**DESCRIPTION**

*Gross Regional Domestic Product (GRDP) denotes an illustration of concerning a regional economic circumstance. Such as the trend of economy in Hulu Sungai Tengah regency which is shown by growth of its GRDP.*

*Economic structure of Hulu Sungai Tengah regency indicated by GRDP at Current Prices (ADHB) in 2020 was dominated by the agriculture, forestry, fishery sector. This sector affects about 24.16 percent of GRDP Hulu Sungai Tengah Regency.*

*Hulu Sungai Tengah Regency's economic growth rate in 2020 was -1.01 percent lower than previous year growth rate which reached 4.78 percent.*

**Tabel**  
**Table** 12.1.

**Produk Domestik Regional Bruto Atas Dasar Harga Berlaku Menurut Lapangan Usaha di Kabupaten Hulu Sungai Tengah (miliar rupiah), 2016–2020**  
**Gross Regional Domestic Product at Current Market Prices by Industry in Hulu Sungai Tengah Regency (billion rupiahs), 2016–2020**

Lapangan Usaha/Industry	2016	2017	2018	2019 *	2020**
(1)	(2)	(3)	(4)	(5)	(6)
A Pertanian, Kehutanan, dan Perikanan/ <i>Agriculture, Forestry, and Fishing</i>	1 438,48	1 552,88	1 653,20	1 695,97	1 704,46
B Pertambangan dan Penggalian/ <i>Mining and Quarrying</i>	41,25	45,10	49,14	53,05	52,39
C Industri Pengolahan/ <i>Manufacturing</i>	834,63	909,13	954,49	1 006,45	989,95
D Pengadaan Listrik dan Gas/ <i>Electricity and Gas</i>	8,01	9,40	11,02	11,86	12,72
E Pengadaan Air; Pengelolaan Sampah, Limbah, dan Daur Ulang/ <i>Water Supply; Sewerage, Waste Management, and Remediation Activities</i>	26,60	29,62	32,01	35,01	35,20
F Konstruksi/ <i>Construction</i>	485,43	534,46	571,08	609,61	594,36
G Perdagangan Besar dan Eceran; Reparasi Mobil dan Sepeda Motor/ <i>Wholesale and Retail Trade; Repair of Motor Vehicles and Motorcycles</i>	590,75	650,14	727,33	823,18	819,73
H Transportasi dan Pergudangan/ <i>Transportation and Storage</i>	280,29	295,71	314,91	339,75	333,74

Lanjutan Tabel/Continued Table 12.1

Lapangan Usaha/Industry		2016	2017	2018	2019 *	2020**
(1)		(2)	(3)	(4)	(5)	(6)
I	Penyediaan Akomodasi dan Makan Minum/ <i>Accommodation and Food Service Activities</i>	199,08	216,33	238,99	265,64	263,00
J	Informasi dan Komunikasi/ <i>Information and Communication</i>	230,40	254,18	279,73	306,70	329,81
K	Jasa Keuangan dan Asuransi/ <i>Financial and Insurance Activities</i>	114,81	130,69	144,03	155,36	156,20
L	Real Estat/ <i>Real Estate Activities</i>	184,57	194,42	212,24	231,20	238,54
M,N	Jasa Perusahaan/ <i>Business Activities</i>	11,03	12,21	13,59	14,82	14,53
O	Administrasi Pemerintahan, Pertahanan, dan Jaminan Sosial Wajib/ <i>Public Administration and Defence; Compulsory Social Security</i>	594,26	625,69	674,38	727,72	726,15
P	Jasa Pendidikan/ <i>Education</i>	417,92	446,51	481,94	522,36	528,22
Q	Jasa Kesehatan dan Kegiatan Sosial/ <i>Human Health and Social Work Activities</i>	112,49	119,51	128,89	139,60	151,79
R,S,T,U	Jasa Lainnya/ <i>Other Services Activities</i>	77,65	84,03	92,37	102,17	103,65
<b>Produk Domestik Regional Bruto Gross Regional Domestic Product</b>		<b>5 647,63</b>	<b>6 109,98</b>	<b>6 579,34</b>	<b>7 040,47</b>	<b>7 054,45</b>

Sumber/Source: BPS, berbagai sensus, survei dan sumber lain/BPS-Statistics Indonesia, various census, survey, and other sources

**Tabel**  
**Table** 12.2

**Produk Domestik Regional Bruto Atas Dasar Harga Konstan 2010 Menurut Lapangan Usaha di Kabupaten Hulu Sungai Tengah (miliar rupiah), 2016–2020**  
**Gross Regional Domestic Product at 2010 Constant Market Prices by Industry in Hulu Sungai Tengah Regency (billion rupiahs), 2016–2020**

Lapangan Usaha/Industry		2016	2017	2018	2019 *	2020**
(1)		(2)	(3)	(4)	(5)	(6)
A	Pertanian, Kehutanan, dan Perikanan/ <i>Agriculture, Forestry, and Fishing</i>	1 096,33	1 160,07	1 210,22	1 229,22	1 225,92
B	Pertambangan dan Penggalian/ <i>Mining and Quarrying</i>	30,01	32,55	34,56	36,95	36,15
C	Industri Pengolahan/ <i>Manufacturing</i>	621,11	654,10	682,48	706,53	681,61
D	Pengadaan Listrik dan Gas/ <i>Electricity and Gas</i>	6,15	6,47	6,93	7,27	7,58
E	Pengadaan Air; Pengelolaan Sampah, Limbah, dan Daur Ulang/ <i>Water Supply; Sewerage, Waste Management, and Remediation Activities</i>	20,53	22,10	23,35	25,13	25,03
F	Konstruksi/ <i>Construction</i>	364,37	391,18	407,25	428,01	415,73
G	Perdagangan Besar dan Eceran; Reparasi Mobil dan Sepeda Motor/ <i>Wholesale and Retail Trade; Repair of Motor Vehicles and Motorcycles</i>	425,93	456,36	493,15	533,05	514,79
H	Transportasi dan Pergudangan/ <i>Transportation and Storage</i>	204,02	214,43	225,46	237,39	228,22



Lanjutan Tabel/Continued Table 12.2

Lapangan Usaha/Industry		2016	2017	2018	2019 *	2020**
(1)		(2)	(3)	(4)	(5)	(6)
I	Penyediaan Akomodasi dan Makan Minum/ <i>Accommodation and Food Service Activities</i>	152,50	161,49	172,44	185,77	180,85
J	Informasi dan Komunikasi/ <i>Information and Communication</i>	192,37	205,84	220,90	238,32	257,67
K	Jasa Keuangan dan Asuransi/ <i>Financial and Insurance Activities</i>	83,56	91,21	96,41	101,01	102,11
L	Real Estat/ <i>Real Estate Activities</i>	142,59	149,73	159,79	170,90	174,35
M,N	Jasa Perusahaan/ <i>Business Activities</i>	7,69	8,22	8,83	9,39	9,10
O	Administrasi Pemerintahan, Pertahanan, dan Jaminan Sosial Wajib/ <i>Public Administration and Defence; Compulsory Social Security</i>	405,71	416,56	432,21	456,63	448,12
P	Jasa Pendidikan/ <i>Education</i>	302,86	318,70	336,48	358,77	362,64
Q	Jasa Kesehatan dan Kegiatan Sosial/ <i>Human Health and Social Work Activities</i>	80,88	84,83	88,48	93,76	99,96
R,S,T,U	Jasa Lainnya/ <i>Other Services Activities</i>	55,34	58,17	61,64	65,31	64,22
<b>Produk Domestik Regional Bruto Gross Regional Domestic Product</b>		<b>4 191,95</b>	<b>4 431,99</b>	<b>4 660,57</b>	<b>4 883,41</b>	<b>4 834,07</b>

Sumber/Source: BPS, berbagai sensus, survei dan sumber lain/BPS-Statistics Indonesia, various census, survey, and other sources

**Tabel**  
**Table** 12.3

**Distribusi Persentase Produk Domestik Regional Bruto Atas Dasar Harga Berlaku Menurut Lapangan Usaha di Kabupaten Hulu Sungai Tengah, 2016–2020**  
**Percentage Distribution of Gross Regional Domestic Product at Current Market Prices by Industry in Hulu Sungai Tengah Regency, 2016–2020**

Lapangan Usaha/Industry	2016	2017	2018	2019 *	2020**
(1)	(2)	(3)	(4)	(5)	(6)
A Pertanian, Kehutanan, dan Perikanan/ <i>Agriculture, Forestry, and Fishing</i>	25,47	25,42	25,13	24,09	24,16
B Pertambangan dan Penggalian/ <i>Mining and Quarrying</i>	0,73	0,74	0,75	0,75	0,74
C Industri Pengolahan/ <i>Manufacturing</i>	14,78	14,88	14,51	14,30	14,03
D Pengadaan Listrik dan Gas/ <i>Electricity and Gas</i>	0,14	0,15	0,17	0,17	0,18
E Pengadaan Air; Pengelolaan Sampah, Limbah, dan Daur Ulang/ <i>Water Supply; Sewerage, Waste Management, and Remediation Activities</i>	0,47	0,48	0,49	0,50	0,50
F Konstruksi/ <i>Construction</i>	8,60	8,75	8,68	8,66	8,43
G Perdagangan Besar dan Eceran; Reparasi Mobil dan Sepeda Motor/ <i>Wholesale and Retail Trade; Repair of Motor Vehicles and Motorcycles</i>	10,46	10,64	11,05	11,69	11,62
H Transportasi dan Pergudangan/ <i>Transportation and Storage</i>	4,96	4,84	4,79	4,83	4,73
I Penyediaan Akomodasi dan Makan Minum/ <i>Accommodation and Food Service Activities</i>	3,53	3,54	3,63	3,77	3,73
J Informasi dan Komunikasi/ <i>Information and Communication</i>	4,08	4,16	4,25	4,36	4,68

Lanjutan Tabel/*Continued Table 12.3*

<b>Lapangan Usaha/Industry</b>		<b>2016</b>	<b>2017</b>	<b>2018</b>	<b>2019 *</b>	<b>2020**</b>
<b>(1)</b>		<b>(2)</b>	<b>(3)</b>	<b>(4)</b>	<b>(5)</b>	<b>(6)</b>
K	Jasa Keuangan dan Asuransi/ <i>Financial and Insurance Activities</i>	2,03	2,14	2,19	2,21	2,21
L	Real Estat/ <i>Real Estate Activities</i>	3,27	3,18	3,23	3,28	3,38
M,N	Jasa Perusahaan/ <i>Business Activities</i>	0,20	0,20	0,21	0,21	0,21
O	Administrasi Pemerintahan, Pertahanan, dan Jaminan Sosial Wajib/ <i>Public Administration and Defence; Compulsory Social Security</i>	10,52	10,24	10,25	10,34	10,29
P	Jasa Pendidikan/ <i>Education</i>	7,40	7,31	7,32	7,42	7,49
Q	Jasa Kesehatan dan Kegiatan Sosial/ <i>Human Health and Social Work Activities</i>	1,99	1,96	1,96	1,98	2,15
R,S,T,U	Jasa Lainnya/ <i>Other Services Activities</i>	1,37	1,38	1,40	1,45	1,47
<b>Produk Domestik Regional Bruto Gross Regional Domestic Product</b>		<b>100,00</b>	<b>100,00</b>	<b>100,00</b>	<b>100,00</b>	<b>100,00</b>

Sumber/*Source*: BPS, berbagai sensus, survei dan sumber lain/*BPS-Statistics Indonesia, various census, survey, and other sources*

**Tabel**  
**Table** 12.4

**Laju Pertumbuhan Produk Domestik Regional Bruto Atas Dasar Harga Konstan 2010 Menurut Lapangan Usaha di Kabupaten Hulu Sungai Tengah (persen), 2017–2020**  
**Growth Rate of Gross Regional Domestic Product at 2010 Constant Market Prices by Industry in Hulu Sungai Tengah Regency (percent), 2017–2020**

Lapangan Usaha/Industry		2017	2018	2019 *	2020**
(1)		(2)	(3)	(4)	(5)
A	Pertanian, Kehutanan, dan Perikanan/ <i>Agriculture, Forestry, and Fishing</i>	5,81	4,32	1,57	-0,27
B	Pertambangan dan Penggalian/ <i>Mining and Quarrying</i>	8,47	6,18	6,91	-2,17
C	Industri Pengolahan/ <i>Manufacturing</i>	5,31	4,34	3,52	-3,53
D	Pengadaan Listrik dan Gas/ <i>Electricity and Gas</i>	5,13	7,20	4,92	4,22
E	Pengadaan Air; Pengelolaan Sampah, Limbah, dan Daur Ulang/ <i>Water Supply; Sewerage, Waste Management, and Remediation Activities</i>	7,66	5,63	7,63	-0,37
F	Konstruksi/ <i>Construction</i>	7,36	4,11	5,10	-2,87
G	Perdagangan Besar dan Eceran; Reparasi Mobil dan Sepeda Motor/ <i>Wholesale and Retail Trade; Repair of Motor Vehicles and Motorcycles</i>	7,14	8,06	8,09	-3,43
H	Transportasi dan Pergudangan/ <i>Transportation and Storage</i>	5,11	5,14	5,29	-3,86
I	Penyediaan Akomodasi dan Makan Minum/ <i>Accommodation and Food Service Activities</i>	5,89	6,78	7,73	-2,65
J	Informasi dan Komunikasi/ <i>Information and Communication</i>	7,00	7,32	7,88	8,12
K	Jasa Keuangan dan Asuransi/ <i>Financial and Insurance Activities</i>	9,16	5,70	4,77	1,09

Lanjutan Tabel/Continued Table 12.4

Lapangan Usaha/Industry		2017	2018	2019 *	2020**
(1)	(2)	(3)	(4)	(5)	(6)
L	Real Estat/ <i>Real Estate Activities</i>	5,01	6,72	6,96	2,02
M,N	Jasa Perusahaan/ <i>Business Activities</i>	6,88	7,39	6,42	-3,07
O	Administrasi Pemerintahan, Pertahanan, dan Jaminan Sosial Wajib/ <i>Public Administration and Defence; Compulsory Social Security</i>	2,67	3,76	5,65	-1,86
P	Jasa Pendidikan/ <i>Education</i>	5,23	5,58	6,62	1,08
Q	Jasa Kesehatan dan Kegiatan Sosial/ <i>Human Health and Social Work Activities</i>	4,88	4,31	5,97	6,61
R,S,T,U	Jasa Lainnya/ <i>Other Services Activities</i>	5,12	5,96	5,95	-1,67
<b>Produk Domestik Regional Bruto Gross Regional Domestic Product</b>		<b>5,73</b>	<b>5,16</b>	<b>4,78</b>	<b>-1,01</b>

Sumber/Source: BPS, berbagai sensus, survei dan sumber lain/BPS-Statistics Indonesia, various census, survey, and other sources

**Tabel**  
**Table** 12.5

**Produk Domestik Regional Bruto Atas Dasar Harga Berlaku Menurut Jenis Pengeluaran di Kabupaten Hulu Sungai Tengah (miliar rupiah), 2015–2019**  
**Gross Regional Domestic Product at Current Market Prices by Type of Expenditure in Hulu Sungai Tengah Regency (billion rupiahs), 2015–2019**

<b>Jenis Pengeluaran</b> <i>Type of Expenditure</i>	<b>2015</b>	<b>2016</b>	<b>2017</b>	<b>2018*</b>	<b>2019**</b>
(1)	(2)	(3)	(4)	(5)	(6)
Pengeluaran Konsumsi Rumah Tangga <i>Household Consumption Expenditure</i>	3 752,36	4 075,25	4 386,24	4 728,06	5 066,87
Pengeluaran Konsumsi LNPRT <i>NPISH Consumption Expenditure</i>	88,77	96,70	105,67	118,74	134,45
Pengeluaran Konsumsi Pemerintah <i>Government Consumption Expenditure</i>	1 071,23	1 144,34	1 174,23	1 243,39	1 341,51
Pembentukan Modal Tetap Bruto <i>Gross Fixed Capital Formation</i>	1 519,28	1 649,92	1 765,24	1 960,86	2 154,47
Perubahan Inventori <i>Changes in Inventories</i>	-15,30	-49,46	-16,17	14,94	3,44
Net Ekspor Barang dan Jasa <i>Net Exports of Goods and Services</i>	-1 280,46	-1 269,12	-1 305,23	-1 487,19	-1 642,76
<b>Produk Domestik Regional Bruto</b> <b>Gross Regional Domestic Product</b>	<b>5 135,88</b>	<b>5 647,63</b>	<b>6 109,98</b>	<b>6 578,80</b>	<b>7 057,98</b>

Catatan/Note: Data PDRB Pengeluaran terbaru belum tersedia/ *The latest GRDP expenditure data is not yet available*

Sumber/Source: BPS, berbagai sensus, survei dan sumber lain/BPS-Statistics Indonesia, various census, survey, and other sources

**Tabel**  
**Table** 12.6

**Produk Domestik Regional Bruto Atas Dasar Harga Konstan 2010 Menurut Jenis Pengeluaran di Kabupaten Hulu Sungai Tengah (miliar rupiah), 2015–2019**  
**Gross Regional Domestic Product at 2010 Constant Market Prices by Type of Expenditure in Hulu Sungai Tengah Regency (billion rupiahs), 2015–2019**

<b>Jenis Pengeluaran</b> <i>Type of Expenditure</i>	<b>2015</b>	<b>2016</b>	<b>2017</b>	<b>2018*</b>	<b>2019**</b>
(1)	(2)	(3)	(4)	(5)	(6)
Pengeluaran Konsumsi Rumah Tangga <i>Household Consumption Expenditure</i>	3 038,86	3 191,61	3 348,58	3 487,19	3 587,71
Pengeluaran Konsumsi LNPRT <i>NPISH Consumption Expenditure</i>	66,74	70,09	74,01	80,16	87,04
Pengeluaran Konsumsi Pemerintah <i>Government Consumption Expenditure</i>	768,22	770,10	775,15	797,44	822,30
Pembentukan Modal Tetap Bruto <i>Gross Fixed Capital Formation</i>	1 154,49	1 200,58	1 267,89	1 346,74	1 409,46
Perubahan Inventori <i>Changes in Inventories</i>	-12,94	-41,28	-12,99	11,68	2,59
Net Ekspor Barang dan Jasa <i>Net Exports of Goods and Services</i>	-1 068,49	-999,14	-1 020,66	-1 062,92	-1 024,97
<b>Produk Domestik Regional Bruto</b> <b>Gross Regional Domestic Product</b>	<b>3 946,89</b>	<b>4 191,95</b>	<b>4 431,99</b>	<b>4 660,30</b>	<b>4 884,13</b>

Catatan/Note: Data PDRB Pengeluaran terbaru belum tersedia/ *The latest GRDP expenditure data is not yet available*

Sumber/Source: BPS, berbagai sensus, survei dan sumber lain/BPS-Statistics Indonesia, various census, survey, and other sources

# BAB 13

## Chapter Thirteen

PERBANDINGAN  
ANTAR  
KABUPATEN/KOTA

Regency/  
Municipality  
Comparison

Di Provinsi Kalimantan Selatan terdapat 13 Kabupaten/  
Kota dengan ibukota provinsi adalah Kota Banjarmasin

In Kalimantan Selatan Province there are 13 regency/  
municipality with the capital is the Banjarmasin Municipality

# PERBANDINGAN

ANTAR KABUPATEN/KOTA

Regency/Municipality Comparison



Percentage of Poor People/Percentage of Poor People, 2020

Hulu Sungai Utara

6,14%

Tertinggi/Highest

Banjari

2,55%

Terendah/Lowest

Hulu Sungai Tengah

5,64%

Peringkat 3/Rank 3



Indeks Pembangunan Manusia (IPM)/Human Development Index (HDI), 2020

Banjaribaru

79,10

Tertinggi/Highest

Hulu Sungai Utara

65,59

Terendah/Lowest

Hulu Sungai Tengah

68,84

Peringkat 10/Rank 10



Pertumbuhan Ekonomi/Economic Growth, 2020

Hulu Sungai Utara

-0,67

Tertinggi/Highest

Tanjung

-2,62

Terendah/Lowest

Hulu Sungai Tengah

-1,01

Peringkat 2/Rank 2





## PENJELASAN TEKNIS

1. **Perbandingan antar kabupaten-kota** menyajikan gambaran informasi kabupaten-kota di Indonesia yang antara lain mencakup data jumlah penduduk, PDRB, jumlah penduduk miskin, dan Indeks Pembangunan Manusia (IPM).
2. **Sensus penduduk** berarti perhitungan jumlah penduduk secara periodik. Data yang dicapai, biasanya bukan saja meliputi jumlah orang, tetapi juga fakta mengenai misalnya jenis kelamin, usia, bahasa, dan hal-hal lain yang dianggap perlu.
3. **Indeks Pembangunan Manusia (IPM)** menjelaskan bagaimana penduduk dapat mengakses hasil pembangunan dalam memperoleh pendapatan, kesehatan, pendidikan, dan sebagainya.
4. **Rasio Gini** adalah ukuran dispersi statistik dimaksudkan untuk mewakili distribusi pendapatan penduduk suatu negara, dan ukuran yang paling umum digunakan ketidaksetaraan.

## TECHNICAL NOTES

1. **Comparability among the regency/municipality** provides snapshot of information on the Indonesian regency/municipality that includes data such as population, GRDP, poverty rate, and human development indexes.
2. **Population census** is a periodic enumeration of the population. The data obtained contain not only the total population but also facts on sex, age, language, and other important characteristics.
3. **Human Development Index (HDI)** explain how residents can access development results in obtaining income, health, education, etc.
4. **Gini ratio** is a measure of statistical dispersion intended to represent the income distribution of a nation's residents, and is the most commonly used measure of inequality.

**ULASAN**

Secara regional, Kabupaten/Kota yang memiliki jumlah penduduk terbanyak pada tahun 2020 adalah Kota Banjarmasin yakni 657.663 jiwa, dan Kabupaten yang memiliki jumlah penduduk terendah adalah Kabupaten Balangan yaitu 130.355 jiwa. Sementara jumlah penduduk Provinsi Kalimantan Selatan tahun 2020 mencapai 4.073.584 jiwa.

Kondisi perekonomian suatu wilayah dapat dilihat dari beberapa indikator, diantaranya laju pertumbuhan PDRB, pendapatan per kapita, dan laju inflasi. Pada tahun 2020, Kabupaten Hulu Sungai Tengah mencatat pertumbuhan ekonomi sebesar -1,01 persen. Sementara laju pertumbuhan ekonomi Provinsi Kalimantan Selatan sebesar -1,81 persen.

Aspek lain yang digunakan untuk perbandingan regional adalah Indeks Pembangunan Manusia. Pada tahun 2020 IPM Kabupaten Hulu Sungai Tengah (68,84) menempati urutan kesepuluh. Kabupaten/Kota dengan capaian tertinggi dalam hal pembangunan manusia adalah Kota Banjarbaru (79,10). Sementara Kabupaten Hulu Sungai Utara menempati urutan terendah (65,59).

**DESCRIPTION**

*Regionally, the Regency/Municipality with biggest population in 2020 is Banjarmasin Municipality (657,663 people), and the smallest population was in Balangan Regency (130,355 people). Whereas population of Kalimantan Selatan Province reached 4,073,584 people.*

*The economic condition of a region can be seen from several indicators such as GRDP growth rate, income per capita, and inflation rates. In 2020, economic growth of Hulu Sungai Tengah Regency reached -1.01 percent. Meanwhile, Kalimantan Selatan Province growth reached -1.81 percent.*

*Another aspect that is used for regional comparison is human development index. In 2020 human development index of Hulu Sungai Tengah Regency (68.84) in tenth place. Regency/Municipality with the highest achievements in human development is Banjarbaru Municipality (79.10). Meanwhile, Hulu Sungai Utara Regency ranked the lowest (65.59).*

**Tabel**  
**Table** 13.1

**Jumlah Penduduk Menurut Kabupaten/Kota di Provinsi Kalimantan Selatan, 2016–2020**  
**Population by Regency/Municipality in Kalimantan Selatan Province, 2016–2020**

Kabupaten/Kota Regency/Municipality	2016 <sup>1</sup>	2017 <sup>1</sup>	2018 <sup>1</sup>	2019 <sup>1</sup>	2020 <sup>2</sup>
(1)	(2)	(3)	(4)	(5)	(6)
Tanah Laut	329 286	334 328	339 195	343 890	348 966
Kotabaru	325 827	331 326	336 719	342 217	325 622
Banjjar	563 062	571 573	580 026	588 066	565 635
Barito Kuala	302 304	306 195	310 016	313 595	313 021
Tapin	184 330	186 672	189 081	191 372	189 475
Hulu Sungai Selatan	229 889	232 587	235 217	237 702	228 006
Hulu Sungai Tengah	263 376	266 501	269 384	272 419	258 721
Hulu Sungai Utara	228 528	231 594	234 604	237 573	226 727
Tabalong	243 477	247 106	250 809	254 322	253 305
Tanah Bumbu	334 314	343 193	351 673	360 187	322 646
Balangan	125 534	127 503	129 505	131 428	130 355
Banjarmasin	684 183	692 793	700 869	708 606	657 663
Banjjarbaru	241 369	248 423	255 597	262 719	253 442
<b>Kalimantan Selatan</b>	<b>4 055 479</b>	<b>4 119 794</b>	<b>4 182 695</b>	<b>4 244 096</b>	<b>4 073 584</b>

Catatan/Note: <sup>1</sup> Jumlah penduduk tahun 2016–2019 merupakan Hasil proyeksi penduduk Indonesia 2010–2035 (pertengahan tahun/Juni)/The population for 2016–2019 is result of Indonesia population prjection 2010–2035 (mid year/June)  
<sup>2</sup> Jumlah penduduk tahun 2020 merupakan Hasil SP2020 (September)/The population for 2020 is result of the 2020 Population Census (September)

Sumber/Source: <sup>1</sup> Proyeksi Penduduk Indonesia 2010–2035 BPS/Population Projection 2010–2035 BPS-Statistics Indonesia  
<sup>2</sup> Hasil SP2020 (September)/The result of the 2020 Population Census (September)

**Tabel**  
**Table** 13.2

**Laju Pertumbuhan Produk Domestik Regional Bruto Atas Dasar Harga Konstan 2010 Menurut Kabupaten/Kota di Provinsi Kalimantan Selatan (persen), 2016–2020**  
**Rate of Growth of Gross Regional Domestic Products at Constant 2010 Prices by Regency/Municipality in Kalimantan Selatan Province (percent), 2016–2020**

Kabupaten/Kota Regency/Municipality	2016	2017	2018	2019	2020
(1)	(2)	(3)	(4)	(5)	(6)
Tanah Laut	3,25	4,64	4,65	3,74	-1,99
Kotabaru	4,25	5,02	4,89	4,17	-1,87
Banjjar	4,70	4,66	5,01	4,52	-1,96
Barito Kuala	5,15	5,79	5,21	5,05	-1,04
Tapin	4,97	5,14	5,01	4,25	-1,50
Hulu Sungai Selatan	6,08	6,12	6,14	5,30	-1,19
Hulu Sungai Tengah	6,21	5,73	5,16	4,78	-1,01
Hulu Sungai Utara	4,63	5,77	5,83	5,52	-0,67
Tabalong	3,14	3,74	3,78	3,67	-2,62
Tanah Bumbu	3,12	4,14	4,14	3,63	-1,46
Balangan	2,62	2,92	3,13	3,17	-2,47
Banjarmasin	6,28	6,40	6,38	6,12	-1,91
Banjjarbaru	6,94	6,96	6,90	6,92	-1,88
<b>Kalimantan Selatan</b>	<b>4,40</b>	<b>5,28</b>	<b>5,08</b>	<b>4,08</b>	<b>-1,81</b>

Sumber/Source: BPS, berbagai sensus, survei dan sumber lain/BPS-Statistics Indonesia, various census, survey, and other sources

**Tabel**  
**Table** 13.3**Jumlah Penduduk Miskin Menurut Kabupaten/Kota di  
Provinsi Kalimantan Selatan (ribu), 2016–2020**  
**Number of Poor Population by Regency/Municipality in  
Kalimantan Selatan Province (thousand), 2016–2020**

Kabupaten/Kota Regency/Municipality	2016	2017	2018	2019	2020
(1)	(2)	(3)	(4)	(5)	(6)
Tanah Laut	15,24	15,31	14,87	15,45	14,79
Kotabaru	14,78	14,44	15,17	15,29	14,60
Banjar	17,36	16,85	15,61	15,91	15,12
Barito Kuala	15,71	15,64	14,08	14,49	14,25
Tapin	6,81	7,01	6,98	6,51	5,90
Hulu Sungai Selatan	14,42	13,45	12,22	12,64	12,39
Hulu Sungai Tengah	16,22	16,17	16,14	16,10	15,47
Hulu Sungai Utara	15,38	15,35	14,92	15,40	14,72
Tabalong	15,40	15,00	14,87	15,22	14,70
Tanah Bumbu	17,48	17,02	17,06	17,35	16,83
Balangan	7,09	7,21	7,21	7,27	7,06
Banjarmasin	28,75	28,93	29,24	29,65	31,31
Banjarbaru	11,06	11,54	10,64	11,22	10,75

Sumber/Source: BPS, Survei Sosial Ekonomi Nasional Maret/BPS-Statistics Indonesia, March National Socioeconomic Survey

**Tabel**  
**Table** 13.4

**Indeks Pembangunan Manusia Menurut Kabupaten/Kota  
di Provinsi Kalimantan Selatan, 2016–2020**  
*Human Development Index by Regency/Municipality in  
Kalimantan Selatan Province, 2016–2020*

Kabupaten/Kota Regency/Municipality	2016	2017	2018	2019	2020
(1)	(2)	(3)	(4)	(5)	(6)
Tanah Laut	67,44	68,00	68,49	69,04	69,38
Kotabaru	67,10	67,79	68,32	68,95	68,86
Banjjar	66,87	67,77	68,32	68,94	69,18
Barito Kuala	64,33	64,93	65,91	66,24	66,22
Tapin	68,05	68,70	69,53	70,13	70,11
Hulu Sungai Selatan	67,52	67,80	68,41	68,80	68,85
Hulu Sungai Tengah	67,07	67,78	68,32	68,80	68,84
Hulu Sungai Utara	63,38	64,21	65,06	65,49	65,59
Tabalong	70,07	70,76	71,14	71,78	72,19
Tanah Bumbu	68,28	69,12	70,05	70,50	70,17
Balangan	66,25	67,25	67,88	68,39	68,82
Banjarmasin	75,94	76,46	76,83	77,16	77,10
Banjjarbaru	77,96	78,32	78,83	79,22	79,10
<b>Kalimantan Selatan</b>	<b>69,05</b>	<b>69,65</b>	<b>70,17</b>	<b>70,72</b>	<b>70,91</b>

Sumber/Source: BPS, Survei Sosial Ekonomi Nasional Maret/BPS-Statistics Indonesia, March National Socioeconomic Survey

**Tabel**  
**Table** 13.5**Persentase Penduduk Miskin Menurut Kabupaten/Kota di  
Provinsi Kalimantan Selatan, 2016-2020**  
*Percentage of Poor People by Regency/Municipality in  
Kalimantan Selatan Province, 2016-2020*

Kabupaten/Kota Regency/Municipality	2016	2017	2018	2019	2020
(1)	(2)	(3)	(4)	(5)	(6)
Tanah Laut	4,65	4,60	4,40	4,51	4,26
Kotabaru	4,56	4,38	4,52	4,49	4,22
Banjar	3,10	2,96	2,70	2,72	2,55
Barito Kuala	5,22	5,13	4,56	4,63	4,51
Tapin	3,70	3,77	3,70	3,41	3,06
Hulu Sungai Selatan	6,29	5,80	5,21	5,33	5,17
Hulu Sungai Tengah	6,18	6,09	6,01	5,93	5,64
Hulu Sungai Utara	6,76	6,65	6,38	6,50	6,14
Tabalong	6,35	6,09	5,95	6,01	5,72
Tanah Bumbu	5,27	4,99	4,88	4,85	4,60
Balangan	5,67	5,68	5,59	5,55	5,32
Banjarmasin	4,22	4,19	4,18	4,20	4,39
Banjarbaru	4,62	4,68	4,19	4,30	4,01

Sumber/Source: BPS, Survei Sosial Ekonomi Nasional Maret/BPS-Statistics Indonesia, March National Socioeconomic Survey





Sensus  
Penduduk  
2020

# DATA

## MENCERDASKAN BANGSA

— *Enlighten The Nation* —



**BADAN PUSAT STATISTIK**  
**KABUPATEN HULU SUNGAI TENGAH**  
*BPS-Statistics of Hulu Sungai Tengah Regency*  
Jl. Keramat Manjang No. 10 Barabai, Kalsel 71313  
Telp./fax : (0517) 41236 Email: [bps6307@bps.go.id](mailto:bps6307@bps.go.id)  
Homepage: <http://hulusungaitengahkab.bps.go.id>

