

# KABUPATEN HULU SUNGAI SELATAN DALAM ANGKA

# 2021

Hulu Sungai Selatan Regency in Figures



**Badan Pusat Statistik**  
**Kabupaten Hulu Sungai Selatan**  
*BPS Statistics of Hulu Sungai Selatan Regency*

KABUPATEN  
HULU SUNGAI SELATAN  
DALAM ANGKA

2021



**KABUPATEN HULU SUNGAI SELATAN DALAM ANGKA**  
**HULU SUNGAI SELATAN REGENCY in Figures**  
**2021**

ISSN: 0215-6652

No. Publikasi/*Publication Number*: 63060.2101

Katalog /*Catalog*: 1102001.6306

Ukuran Buku/*Book Size*: 14,8 cm x 21 cm

Jumlah Halaman/*Number of Pages* : I+ 382 hal/*pages*

Naskah/*Manuscript*:

BPS Kabupaten Hulu Sungai Selatan

*BPS-Statistics of Hulu Sungai Selatan Regency*

Penyunting/*Editor*:

BPS Kabupaten Hulu Sungai Selatan

*BPS-Statistics of Hulu Sungai Selatan Regency*

Desain Kover/*Cover Design*:

BPS Kabupaten Hulu Sungai Selatan

*BPS-Statistics of Hulu Sungai Selatan Regency*

Ilustrasi Kover/*Cover Illustration*:

Perahu di Sungai Negara/*Boat in Negara River*

Diterbitkan oleh/*Published by*:

©BPS Kabupaten Hulu Sungai Selatan/*BPS-Statistics of Hulu Sungai Selatan Regency*

Dicetak oleh/*Printed by*:

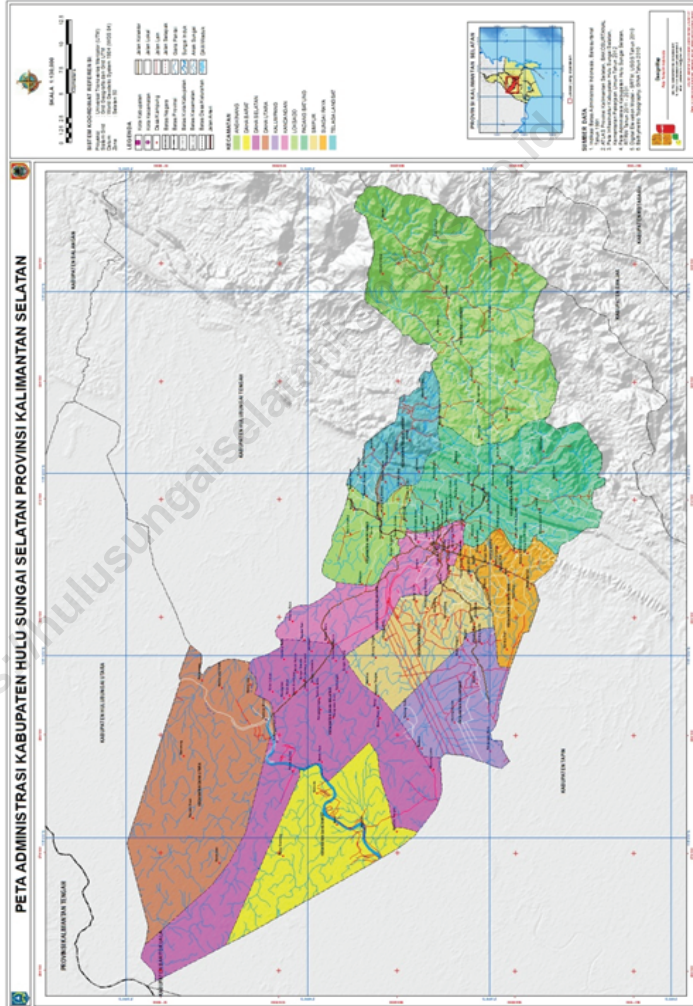
CV. Karya Bintang Musim

Dilarang mengumumkan, mendistribusikan, mengomunikasikan, dan/atau menggandakan sebagian atau seluruh isi buku ini untuk tujuan komersil tanpa izin tertulis dari Badan Pusat Statistik.

*Prohibited to announce, distribute, communicate, and/or copy part or all of this book for commercial purpose without permission from BPS-Statistics Indonesia.*

# PETA WILAYAH KABUPATEN HULU SUNGAI SELATAN

## MAP OF HULU SUNGAI SELATAN REGENCY





**KEPALA BPS KABUPATEN HULU SUNGAI SELATAN**  
**CHIEF STATISTICIAN OF HULU SUNGAI SELATAN REGENCY**



**Ir. Muchyar, M.P.**





## KATA PENGANTAR

Kabupaten Hulu Sungai Selatan Dalam Angka 2021 merupakan publikasi tahunan yang diterbitkan oleh BPS Kabupaten Hulu Sungai Selatan. Pada publikasi Daerah Dalam Angka digunakan untuk penyediaan data untuk perencanaan pembangunan. Disadari bahwa publikasi ini belum sepenuhnya memenuhi harapan pihak pemakai data khususnya para perencana, namun diharapkan dapat membantu melengkapi penyusunan rencana pembangunan di Kabupaten Hulu Sungai Selatan.

Publikasi ini dapat terwujud berkat kerja sama dan bantuan dari berbagai pihak baik instansi pemerintah maupun swasta. Kepada semua pihak yang telah memberikan bantuan disampaikan penghargaan dan terima kasih yang sebesar-besarnya.

Walaupun publikasi ini telah disiapkan sebaik-baiknya, namun disadari masih ada kekurangan dan kesalahan yang terjadi. Untuk perbaikan publikasi ini, tanggapan dan saran yang bersifat konstruktif dari para pemakai sangat diharapkan.

Kandangan, Februari 2021  
Kepala BPS  
Kabupaten Hulu Sungai Selatan

**Ir. Muchyar, M.P.**





## PREFACE

*Hulu Sungai Selatan Regency in Figures 2021 is an annual publication written by BPS-Statistics of Hulu Sungai Selatan Regency. Honestly, this publication has not perfect yet and has not filled the user's hope, especially for the planners yet, but hopefully it can help to equip compilation of development planning in this regency.*

*This comprehensive publication has been made possible with the assistance and contribution from several governmental institutions and private organizations. To all parties who have been involved in the preparation of this publication, I would like to express my sincerest appreciation and gratitude.*

*Comments and constructive suggestions for the improvement of this publication are always welcome.*

*Kandangan , February 2021  
Chief Statistician of  
Hulu Sungai Selatan Regency*

**Ir. Muchyar, M.P**

## DAFTAR ISI / CONTENTS

	Halaman <i>Page</i>
Kata Pengantar/ <i>Preface</i> .....	vii
Daftar Isi/ <i>Contents</i> .....	ix
Daftar Tabel/ <i>List of Tables</i> .....	xi
Daftar Gambar/ <i>List of Figures</i> .....	xli
Daftar Singkatan/ <i>List of Abbreviations</i> .....	xlvii
Statistik Kunci/ <i>Key Statistics</i> .....	xlix
1. Geografi dan Iklim/ <i>Geography and Climate</i> .....	1
2. Pemerintahan/ <i>Government</i> .....	21
3. Penduduk dan Ketenagakerjaan/ <i>Population and Employment</i> .....	55
4. Sosial dan Kesejahteraan Rakyat/ <i>Social and Welfare</i> .....	81
5. Pertanian, Kehutanan, Peternakan, dan Perikanan/ <i>Agriculture, Forestry, Livestock, and Fishery</i> .....	197
6. Industri, Pertambangan, dan Energi/ <i>Industry, Mining, and Energy</i> .....	271
7. Pariwisata/ <i>Tourism</i> .....	287
8. Transportasi dan Komunikasi/ <i>Transportation and Communication</i> .....	299
9. Perbankan, Koperasi, dan Harga-harga/ <i>Banking, Cooperative, dan Prices</i> .....	319
10. Pengeluaran Penduduk/ <i>Population Expenditure</i> .....	329
11. Perdagangan/ <i>Trade</i> .....	339
12. Sistem Neraca Regional/ <i>System of Regional Accounts</i> .....	349
13. Perbandingan Antar Kabupaten/Kota/ <i>Regency/Municipal Comparison</i> .....	371



## DAFTAR TABEL/LIST OF TABLES

Halaman  
Page

<b>1.</b>	<b>GEOGRAFI DAN IKLIM/GEOGRAPHY AND CLIMATE</b>	
<b>1.1</b>	<b>KEADAAN GEOGRAFI</b>	
	<b>GEOGRAPHY CONDITION</b>	
1.1.1	Luas Daerah dan Jumlah Pulau Menurut Kecamatan di Kabupaten Hulu Sungai Selatan, 2020 <i>Total Area and Number of Islands by Subdistrict in Hulu Sungai Selatan Regency, 2020</i> .....	9
1.1.2	Tinggi Wilayah dan Jarak ke Ibu Kota Menurut Kecamatan di Kabupaten Hulu Sungai Selatan, 2020..... <i>Altitude and Distance to Capital by Subdistrict in Hulu Sungai Selatan Regency, 2020</i> .....	11
1.1.3	Luas Tanah dan Sertifikat Hak Milik (SHM) yang Diterbitkan Menurut Bulan di Kabupaten Hulu Sungai Selatan, 2020 <i>Area and Certificates that Issued by Month in Hulu Sungai Selatan Regency, 2020</i> .....	12
<b>1.2</b>	<b>KEADAAN IKLIM</b>	
	<b>CLIMATE CONDITION</b>	
1.2.1	Pengamatan Unsur Iklim Menurut Bulan di Kabupaten Hulu Sungai Selatan, 2020 <i>Observation of Climate Elements By Months at Hulu Sungai Selatan Regency, 2020</i> .....	13
1.2.2	Penyinaran Matahari Menurut Bulan di Kabupaten Hulu Sungai Selatan (persen), 2016-2020 <i>Duration of Sunshine by Month in Hulu Sungai Selatan Regency (percent), 2016-2020</i> .....	14
1.2.3	Jumlah Curah Hujan dan Hari Hujan Menurut Bulan dan Kecamatan di Kabupaten Hulu Sungai Selatan, 2020 <i>Amount of Precipitation and Number of Rainy Days by Month and Subdistrict in Hulu Sungai Selatan Regency, 2020</i> .....	13

**2. PEMERINTAHAN/GOVERNMENT**

**2.1 WILAYAH ADMINISTRATIF**

**ADMINISTRATIVE AREA**

2.1.1	Jumlah Desa <sup>1</sup> /Kelurahan Menurut Kecamatan di Kabupaten Hulu Sungai Selatan, 2016–2020 <i>Number of Villages<sup>1</sup>/Kelurahan by Subdistrict in Hulu Sungai Selatan Regency, 2016–2020</i> .....	28
-------	---	----

**2.2 DEWAN PERWAKILAN RAKYAT DAERAH**

**REGIONAL HOUSE OF REPRESENTATIVE**

2.2.1	Jumlah Anggota Dewan Perwakilan Rakyat Daerah Menurut Partai Politik dan Jenis Kelamin di Kabupaten Hulu Sungai Selatan, 2020 <i>Number of Regional House of Representatives's Members by Political Parties and Sex in Hulu Sungai Selatan Regency 2020</i> .....	29
2.2.2	Jumlah Kegiatan Dewan Perwakilan Rakyat Daerah (DPRD) Kabupaten Hulu Sungai Selatan Menurut Jenis Kegiatan, 2019 dan 2020 <i>Number of Activities of the The Regional House of Representatives Hulu Sungai Selatan by Type of Activity, 2019 and 2020</i> .....	30

**2.3 SUMBER DAYA MANUSIA**

**HUMAN RESOURCES**

2.3.1	Jumlah Pegawai Negeri Sipil Menurut Jabatan dan Jenis Kelamin di Kabupaten Hulu Sungai Selatan , Desember 2019 dan Desember 2020 <i>Number of Civil Servants by Occupation and Sex in Hulu Sungai Selatan Regency, December 2019 dan December 2020</i> .....	31
2.3.2	Jumlah Pegawai Negeri Sipil Menurut Tingkat Pendidikan dan Jenis Kelamin di Kabupaten Hulu Sungai Selatan, Desember 2019 dan Desember 2020 <i>Number of Civil Servants by Educational Level and Sex in Hulu Sungai Selatan Regency, Desember 2019 dan Desember 2020</i> .....	33
2.3.3	Jumlah Pegawai Negeri Sipil Menurut Tingkat Kepangkatan dan Jenis Kelamin di Kabupaten Hulu Sungai Selatan, Desember 2019 dan Desember 2020 <i>Number of Civil Servants by Hierarchy and Sex in Hulu Sungai Selatan Regency, Desember 2019 dan Desember 2020</i> .....	35

2.3.4	Jumlah Pegawai Negeri Sipil (PNS) Daerah Menurut Dinas/Instansi Pemerintah dan Jenis Kelamin di Kabupaten Hulu Sungai Selatan, 2020 <i>Number of Regional Civil Servants by Institution/Office and Sex in Hulu Sungai Selatan Regency, 2020</i> .....	37
2.3.5	Jumlah Pegawai Negeri Sipil (PNS) Pusat Menurut Instansi Pemerintah di Kabupaten Hulu Sungai Selatan, 2018-2020 <i>Number of Central Civil Servants by Institution in Hulu Sungai Selatan Regency, 2018-2020</i> .....	41
<b>2.4</b>	<b>KEUANGAN PEMERINTAH</b> <b>GOVERNMENT FINANCE</b>	
2.4.1	Realisasi Pendapatan Pemerintah Kabupaten Hulu Sungai Selatan Menurut Jenis Pendapatan (ribu rupiah), 2017–2020 <i>Actual Hulu Sungai Selatan Regency Government Revenues by Kind of Revenues (thousand rupiahs), 2017–2020</i> .....	42
2.4.2	Realisasi Belanja Pemerintah Kabupaten Hulu Sungai Selatan Menurut Jenis Belanja (ribu rupiah), 2017–2020 <i>Actual Hulu Sungai Selatan Regency Government Expenditures by Kind of Expenditures (thousand rupiahs), 2017–2020</i> .....	44
2.4.3	Realisasi Pembiayaan Pemerintah Kabupaten Hulu Sungai Selatan Menurut Jenis Pembiayaan (ribu rupiah), 2017–2020 <i>Actual Finances of Government of Hulu Sungai Selatan Regency by Kind of Finances (thousand rupiahs), 2017–2020</i> .....	46
2.4.4	Realisasi Keuangan Desa Menurut Kecamatan di Kabupaten Hulu Sungai Selatan Tahun Anggaran 2020 <i>Realization of Village Finance by Subdistrict in Hulu Sungai Selatan Regency Budget Year 2020</i> .....	48
2.4.5	Target dan Realisasi Kegiatan Umum Perencanaan, Pembangunan, Penelitian dan Pengembangan Menurut Program Kabupaten Hulu Sungai Selatan (rupiah), 2020 <i>Target and Realization of Planning, Establishment, Research, and Development by Program in Hulu Sungai Selatan Regency (rupiah), 2020</i> .....	49

2.4.6	Jumlah Penerimaan Pajak Bumi Bangunan (PBB) Menurut Kecamatan di Kabupaten Hulu Sungai Selatan, 2020 <i>Number of Revenue of Land and Housing Tax by District in Hulu Sungai Selatan Regency, 2020</i> .....	50
2.4.7	Target dan Realisasi Retribusi Uji Kendaraan Menurut Bulan di Kabupaten Hulu Sungai Selatan (rupiah), 2020 <i>Target and Realization of Vehicle Test Retribution by Month in Hulu Sungai Selatan Regency (rupiah), 2020</i> .....	52
2.4.8	Jumlah Temuan Pemeriksaan Berkala Inspektorat Kabupaten Hulu Sungai Selatan, 2018-2020 <i>Number of Regular Inspection Findings in Inspectorate of Hulu Sungai Selatan Regency, 2018-2020</i> .....	53
<b>3.</b>	<b>PENDUDUK DAN KETENAGAKERJAAN/ POPULATION AND EMPLOYMENT</b>	
<b>3.1</b>	<b>PENDUDUK POPULATION</b>	
3.1.1	Penduduk, Laju Pertumbuhan Penduduk, Distribusi Persentase Penduduk, Kepadatan Penduduk, Rasio Jenis Kelamin Penduduk Menurut Kecamatan di Kabupaten Hulu Sungai Selatan, 2020 <i>Population, Population Growth Rate, Percentage Distribution of Population, Population Density, and Population Sex Ratio by Subdistrict in Hulu Sungai Selatan Regency, 2020</i> .....	65
3.1.2	Jumlah Penduduk Menurut Jenis Kelamin dan Kecamatan di Kabupaten Hulu Sungai Selatan, 2020 <i>Population by Sex and Subdistrict in Hulu Sungai Selatan Regency, 2020</i> .....	67
3.1.3	Jumlah Penduduk Menurut Kelompok Umur dan Jenis Kelamin di Kabupaten Hulu Sungai Selatan, 2020 <i>Population by Age Group and Sex in Hulu Sungai Selatan Regency, 2020</i> .....	68

3.1.4	Jumlah Penduduk, Jumlah Penduduk Wajib KTP, dan Jumlah Penduduk yang Sudah Melakukan Perekaman E-KTP Menurut Kecamatan di Kabupaten Hulu Sungai Selatan, 2020 <i>Number of Population, Number of Mandatory Identity Card, and Number of Population Who Have Performed E-ID Card Record by Subdistrict in Hulu Sungai Selatan Regency, 2020</i> .....	69
<b>3.2</b>	<b>KETENAGAKERJAAN EMPLOYMENT</b>	
3.2.1	Persentase Penduduk Berumur 15 Tahun Keatas Menurut Jenis Kegiatan Selama Seminggu yang Lalu dan Jenis Kelamin di Kabupaten Hulu Sungai Selatan, 2020 <i>Percentage of Population Aged 15 Years and Over by Type of Activity During The Previous Week and Sex Hulu Sungai Selatan Regency, 2020</i> .....	70
3.2.2	Penduduk Berumur 15 Tahun ke Atas Menurut Pendidikan Tertinggi yang Ditamatkan dan Jenis Kegiatan Selama Seminggu yang Lalu di Kabupaten Hulu Sungai Selatan, 2020 <i>Population 15 Years of Age and Over by Educational Attainment and Type of Activity During the Previous Week in Hulu Sungai Selatan Regency, 2020</i> .....	71
3.2.3	Penduduk Berumur 15 Tahun Ke Atas yang Bekerja Selama Seminggu yang Lalu Menurut Status Pekerjaan Utama dan Jenis Kelamin di Kabupaten Hulu Sungai Selatan, 2020 <i>Population 15 Years of Age and Over who Worked During The Previous Week by Main Employment Status and Sex in Hulu Sungai Selatan Regency, 2020</i> .....	73
3.2.4	Persentase Penduduk Berumur 15 Tahun Keatas yang Bekerja Selama Seminggu yang Lalu Menurut Kelompok Umur dan Jenis Kelamin di Kabupaten Hulu Sungai Selatan, 2020 <i>Percentage of Population Aged 15 Years and Over Who Worked During the Previous Week by Age Group and Sex in Hulu Sungai Selatan Regency, 2020</i> .....	74



3.2.5	<p>Persentase Penduduk Berumur 15 Tahun Ke Atas yang Bekerja Selama Seminggu yang Lalu Menurut Lapangan Pekerjaan Utama dan Jenis Kelamin di Kabupaten Hulu Sungai Selatan, 2020 <i>Percentage of Population Aged 15 Years and Over Who Worked During the Previous Week by Main Industry and Sex in Hulu Sungai Selatan Regency, 2020</i>.....</p>	75
3.2.6	<p>Persentase Penduduk Berumur 15 Tahun Ke Atas yang Bekerja Selama Seminggu yang Lalu Menurut Jumlah Jam Kerja Seluruhnya dan Jenis Kelamin di Kabupaten Hulu Sungai Selatan, 2020 <i>Percentage of Population Aged 15 Years and Over Who Worked During the Previous Week by Total Working Hours and Sex in Hulu Sungai Selatan Regency, 2020</i>.....</p>	76
3.2.7	<p>Persentase Penduduk Berumur 15 Tahun Ke Atas yang Bekerja Selama Seminggu yang Lalu Menurut Jumlah Jam Kerja Pada Pekerjaan Utama dan Jenis Kelamin di Kabupaten Hulu Sungai Selatan, 2020 <i>Percentage of Population Aged 15 Years and Over Who Worked During the Previous Week by Number of Working Hours on Main Industry and Sex in Hulu Sungai Selatan Regency, 2020</i> .....</p>	77
3.2.8	<p>Jumlah Pencari Kerja Terdaftar Menurut Tingkat Pendidikan Tertinggi yang Ditamatkan dan Jenis Kelamin di Kabupaten Hulu Sungai Selatan, 2020 <i>Number of Registered Job Applicants by Educational Attainment and Sex in Hulu Sungai Selatan Regency, 2020</i>.....</p>	78
3.2.9	<p>Penempatan Pencari Kerja Terdaftar Menurut Tingkat Pendidikan Tertinggi yang Ditamatkan dan Jenis Kelamin di Kabupaten Hulu Sungai Selatan, 2020 <i>Placement of Registered Job Applicants by Educational Attainment and Sex in Hulu Sungai Selatan Regency, 2020</i>.....</p>	79

## **4. SOSIAL DAN KESEJAHTERAAN RAKYAT/SOCIAL AND WELFARE**

### **4.1 PENDIDIKAN**

#### **EDUCATION**

- 4.1.1 Jumlah Sekolah, Guru, dan Murid Taman Kanak-Kanak (TK) di Bawah Kementerian Pendidikan dan Kebudayaan Menurut Kecamatan di Kabupaten Hulu Sungai Selatan, 2019/2020 dan 2020/2021  
*Number of Schools, Teachers, and Pupils in Kindergarten Under The Ministry of Education and Culture by Subdistrict in Hulu Sungai Selatan Regency, 2019/2020 and 2020/2021* ..... 94
- 4.1.2 Jumlah Sekolah, Guru, dan Murid Raudatul Athfal (RA) di Bawah Kementerian Agama Menurut Kecamatan di Kabupaten Hulu Sungai Selatan, 2019/2020 dan 2020/2021  
*Number of Schools, Teachers, and Pupils in Raudatul Athfal (RA) Under The Ministry of Religious Affairs by Subdistrict in Hulu Sungai Selatan Regency, 2019/2020 and 2020/2021* ..... 97
- 4.1.3 Jumlah Sekolah, Guru, dan Murid Sekolah Dasar (SD) di Bawah Kementerian Pendidikan dan Kebudayaan Menurut Kecamatan di Kabupaten Hulu Sungai Selatan, 2019/2020 dan 2020/2021  
*Number of Schools, Teachers, and Pupils in Primary Schools Under The Ministry of Education and Culture by Subdistrict in Hulu Sungai Selatan Regency, 2019/2020 and 2020/2021* ..... 98
- 4.1.4 Jumlah Sekolah, Guru, dan Murid Madrasah Ibtidaiyah (MI) di Bawah Kementerian Agama Menurut Kecamatan Menurut Kecamatan di Kabupaten Hulu Sungai Selatan, 2019/2020 dan 2020/2021  
*Number of Schools, Teachers, and Pupils in Madrasah Ibtidaiyah (MI) Under The Ministry of Religious Affairs by Subdistrict in Hulu Sungai Selatan Regency, 2019/2020 and 2020/2021* ..... 101
- 4.1.5 Jumlah Sekolah, Guru, dan Murid Sekolah Menengah Pertama (SMP) di Bawah Kementerian Pendidikan dan Kebudayaan Menurut Kecamatan di Kabupaten Hulu Sungai Selatan, 2019/2020 dan 2020/2021  
*Number of Schools, Teachers, and Pupils in Junior High Schools Under The Ministry of Education and Culture by Subdistrict in Hulu Sungai Selatan Regency, 2019/2020 and 2020/2021* ..... 104

4.1.6	Jumlah Sekolah, Guru, dan Murid Madrasah Tsanawiyah (MTs) di Bawah Kementerian Agama Menurut Kecamatan di Kabupaten Hulu Sungai Selatan, 2019/2020 dan 2020/2021 <i>Number of Schools, Teachers, and Pupils in Madrasah Tsanawiyah (MTs) Under The Ministry of Religious Affairs by Subdistrict in Hulu Sungai Selatan Regency, 2019/2020 and 2020/2021</i> .....	107
4.1.7	Jumlah Sekolah, Guru, dan Murid Sekolah Menengah Atas (SMA) di Bawah Kementerian Pendidikan dan Kebudayaan Menurut Kecamatan di Kabupaten Hulu Sungai Selatan, 2019/2020 dan 2020/2021 <i>Number of Schools, Teachers, and Pupils in Senior High Schools Under The Ministry of Education and Culture by Subdistrict in Hulu Sungai Selatan Regency, 2019/2020 and 2020/2021</i> .....	110
4.1.8	Jumlah Sekolah, Guru, dan Murid Sekolah Menengah Kejuruan (SMK) di Bawah Kementerian Pendidikan dan Kebudayaan Menurut Kecamatan di Kabupaten Hulu Sungai Selatan, 2019/2020 dan 2020/2021 <i>Number of Schools, Teachers, and Pupils in Vocational High Schools Under The Ministry of Education and Culture by Subdistrict in Hulu Sungai Selatan Regency, 2019/2020 and 2020/2021</i> .....	113
4.1.9	Jumlah Sekolah, Guru, dan Murid Madrasah Aliyah (MA) di Bawah Kementerian Agama Menurut Kecamatan di Kabupaten Hulu Sungai Selatan, 2019/2020 dan 2020/2021 <i>Number of Schools, Teachers, and Pupils in Madrasah Aliyah (MA) Under the Ministry of Religious Affairs by Subdistrict in Hulu Sungai Selatan Regency, 2019/2020 and 2020/2021</i> .....	116
4.1.10	Jumlah Desa <sup>1</sup> /Kelurahan yang Memiliki Fasilitas Sekolah Menurut Kecamatan dan Tingkat Pendidikan di Kabupaten Hulu Sungai Selatan, 2018–2020 <i>Number of Villages<sup>1</sup>/Kelurahan Having Educational Facilities by Subdistrict and Educational Level in Hulu Sungai Selatan Regency, 2018–2020</i> .....	119
4.1.11	Angka Partisipasi Murni (APM) dan Angka Partisipasi Kasar (APK) Menurut Jenjang Pendidikan di Kabupaten Hulu Sungai Selatan, 2019 dan 2020 <i>Net Participation Rates and Gross Participation Rates by Educational Level in Hulu Sungai Selatan Regency, 2019 and 2020</i> .....	124

4.1.12	Persentase Penduduk Berumur 15 Tahun ke Atas yang Melek Huruf Menurut Kelompok Umur dan Jenis Kelamin di Kabupaten Hulu Sungai Selatan , 2019 dan 2020 <i>Percentage of Literate People Aged 15 Years and Over by Age Group and Sex in Hulu Sungai Selatan Regency, 2019 and 2020 .....</i>	125
4.1.13	Persentase Penduduk Usia 7–24 Tahun Menurut Jenis Kelamin, Kelompok Umur Sekolah, dan Partisipasi Sekolah di Kabupaten Hulu Sungai Selatan, 2020 <i>Percentage of Population Aged 7-24 Years by Sex, Age Group, and School Participation in Hulu Sungai Selatan Regency, 2020 .....</i>	127
4.1.14	Persentase Penduduk Berumur 5 Tahun Ke Atas Menurut Jenis Kelamin dan Pendidikan Tertinggi yang Ditamatkan di Kabupaten Hulu Sungai Selatan, 2020 <i>Percentage of Population Aged 5 Years and Over by Sex and Educational Attainment in Hulu Sungai Selatan Regency, 2020 .....</i>	128
<b>4.2</b>	<b>KESEHATAN</b> <b>HEALTH</b>	
4.2.1	Jumlah Desa <sup>1</sup> /Kelurahan Yang Memiliki Sarana Kesehatan Menurut Kecamatan di Kabupaten Hulu Sungai Selatan, 2018–2020 <i>Number of Villages<sup>1</sup>/Kelurahan Having Health Facilities by Subdistrict in Hulu Sungai Selatan Regency, 2018–2020 .....</i>	129
4.2.2	Persentase Penduduk yang Mempunyai Keluhan Kesehatan Selama Sebulan Terakhir Menurut Jenis Kelamin di Kabupaten Hulu Sungai Selatan, 2016 - 2020 <i>Percentage of People Who Had Health Complaint During a Month Prior to The Survey by Gender in Hulu Sungai Selatan Regency, 2016 - 2020 .....</i>	135
4.2.3	Jumlah Tenaga Kesehatan Menurut Kecamatan di Kabupaten Hulu Sungai Selatan, 2020 <i>Number of Medical Personnel by Subdistrict in Hulu Sungai Selatan Regency, 2020.....</i>	136

4.2.4	Jumlah Kasus HIV/AIDS, IMS, DBD, Diare, TB, dan Malaria Menurut Kecamatan di Kabupaten Hulu Sungai Selatan, 2020 <i>Number of Cases of HIV/AIDS, Sexually Transmitted Infection, Dengue Fever, Diarrhea, Tuberculosis (TB) and Malaria by Subdistrict in Hulu Sungai Selatan Regency, 2020.....</i>	137
4.2.5	Jumlah Rumah Sakit Umum, Rumah Sakit Khusus, Rumah Sakit/Rumah Bersalin, Puskesmas, Klinik/Balai Kesehatan, Posyandu, dan Polindes Menurut Kecamatan di Kabupaten Hulu Sungai Selatan, 2019 dan 2020 <i>Hospital and Public Health Center, Medical Clinic, Integrated Service Post, Village maternity Cottage by Subdistrict in Hulu Sungai Selatan Regency, 2019 and 2020.....</i>	138
4.2.6	Jumlah Kasus 10 Penyakit Terbanyak Rawat Jalan di Kabupaten Hulu Sungai Selatan, 2020 <i>Number of Cases 10 Most Outpatient Diseases in Hulu Sungai Selatan Regency, 2020 .....</i>	143
4.2.7	Jumlah Kasus 10 Penyakit Terbanyak Rawat Inap di Kabupaten Hulu Sungai Selatan, 2020 <i>Number of Cases 10 Most Hospitalized Diseases in Hulu Sungai Selatan Regency, 2020.....</i>	144
4.2.8	Jumlah Bayi Lahir, Bayi Berat Badan Lahir Rendah (BBLR), BBLR Dirujuk, dan Bergizi Buruk di Kabupaten Hulu Sungai Selatan, 2011-2020 <i>Number of Births, Babies with Low Birth Weights (LBW), Treated LBW, and Malnutrition Cases in Hulu Sungai Selatan Regency, 2011-2019.....</i>	145
4.2.9	Jumlah Ibu Hamil, Melakukan Kunjungan K1, Melakukan Kunjungan K4, Kurang Energi Kronis (KEK), dan Mendapat Tablet Zat Besi (Fe) di Kabupaten Hulu Sungai Selatan, 2011 - 2020 <i>Number of Pregnant Women, Those with One Visit and four Visits of Antenatal Care, Chronic Energy Deficiency (CED), and Receiving Iron Supplement in Hulu Sungai Selatan Regency, 2011 - 2020 .....</i>	146
4.2.10	Jumlah Klinik Keluarga Berencana (KKB) dan Pos Pelayanan Keluarga Berencana Desa (PPKBD) Menurut Kecamatan di Kabupaten Hulu Sungai Selatan, 2020 <i>Number of Family Planning Clinics and Village Family Planning Service Units by Subdistrict in Hulu Sungai Selatan Regency, 2020. ....</i>	147

4.2.11	Jumlah Pasangan Usia Subur dan Peserta KB Aktif Menurut Kecamatan di Kabupaten Hulu Sungai Selatan, 2020 <i>Number of Eligible Couples and Family Planning Participants by Subdistrict in Hulu Sungai Selatan Regency, 2020</i> .....	148
4.2.12	Jumlah Peserta JKN-KIS Menurut Jenis Peserta di Kabupaten Hulu Sungai Selatan, 2019 - 2020 <i>Number of JKN-KIS Members by Kind of Members in Hulu Sungai Selatan Regency, 2019 - 2020</i> .....	150
4.2.13	Jumlah Peserta JKN-KIS yang Terdaftar di FKTP di Kabupaten Hulu Sungai Selatan, 2020 <i>Number of JKN-KIS Members Registered at FKTP in Hulu Sungai Selatan Regency, 2020</i> .....	151
4.2.14	Kegiatan Pelayanan Rawat Jalan di RS Ceria, RS Pahlawan Medical Center, RSUD Brigjend H. Hasan Basry, dan RS, 2020 <i>Outpatient Services of Ceria Hospital, Pahlawan Medical Center Hospital, Brigjend H. Hasan Basry Hospital, and Hospital 2020</i> .....	152
4.2.15	Kegiatan Pelayanan Rawat Inap di RS Ceria, RS Pahlawan -Medical Center, dan RSUD Brigjend H. Hasan Basry, 2020..... <i>Inpatient Services of Ceria Hospital, Pahlawan Medical Center Hospital, and Brigjend H. Hasan Basry Hospital, 2020</i> .....	153
<b>4.3</b>	<b>AGAMA DAN SOSIAL LAINNYA</b> <b>RELIGION AND OTHER SOCIAL AFFAIRS</b>	
4.3.1	Jumlah Penduduk Menurut Kecamatan dan Agama yang Dianut di Kabupaten Hulu Sungai Selatan, 2020 <i>Population by Subdistrict and Religion in Hulu Sungai Selatan Regency, 2020</i> .....	154
4.3.2	Jumlah Tempat Peribadatan Menurut Kecamatan di Kabupaten Hulu Sungai Selatan, 2020 <i>Number of Places of Worship by Subdistrict in Hulu Sungai Selatan Regency, 2020</i> .....	155
4.3.3	Jumlah Jemaah Haji yang Diberangkatkan ke Tanah Suci Mekah Menurut Kecamatan di Kabupaten Hulu Sungai Selatan, 2017- 2020 <i>Number of Hajj Pilgrimmis Departureed to the Holyland of Mecca by Subdistrict in Hulu Sungai Selatan Regency, 2017- 2020</i> .....	156

4.3.4	Jumlah Nikah, Talak dan Cerai Menurut Kecamatan di Kabupaten Hulu Sungai Selatan, 2017- 2020 <i>Number of Marriages and Divorces by Subdistrict in Hulu Sungai Selatan Regency, 2017- 2020</i> .....	157
4.3.5	Jumlah Perceraian Menurut Faktor dan Kecamatan di Kabupaten Hulu Sungai Selatan, 2020 <i>Number of Divorces by Factors and Subdistrict in Hulu Sungai Selatan Regency, 2020</i> .....	159
4.3.6	Jumlah Perkara yang Diterima dan Diputuskan Menurut Bulan di Pengadilan Agama Kandangan Kab. Hulu Sungai Selatan, 2020 <i>Number of Accepted Case and Verdict Case by Month in Religion Court Kandangan of Hulu Sungai Selatan Regency, 2020</i> .....	161
4.3.7	Jumlah Perkara yang Diterima dan Diputuskan Menurut Bulan di Pengadilan Agama Negara Kab. Hulu Sungai Selatan, 2020 <i>Number of Accepted Case and Verdict Case by Month in Religion Court Negara of Hulu Sungai Selatan Regency, 2020</i> .....	162
4.3.8	Jumlah Perkara yang Diterima dan Diputuskan Menurut Jenis Perkara di Pengadilan Agama Kandangan Kab. Hulu Sungai Selatan, 2020 <i>Number of Accepted Case and Verdict Case by Type of Case in Religion Court Kandangan of Hulu Sungai Selatan Regency, 2020</i> .....	163
4.3.9	Jumlah Perkara yang Diterima dan Diputuskan Menurut Jenis Perkara di Pengadilan Agama Nagara Kab. Hulu Sungai Selatan, 2020 <i>Number of Accepted Case and Verdict Case by Type of Case in Religion Court Nagara of Hulu Sungai Selatan Regency, 2020</i> .....	164
4.3.10	Jumlah Desa <sup>1</sup> /Kelurahan yang Mengalami Bencana Alam <sup>2</sup> Menurut Kecamatan di Kabupaten Hulu Sungai Selatan, 2014, 2018, dan 2019 <i>Number of Villages<sup>1</sup>/Kelurahan that Had Natural Disaster<sup>2</sup> by Subdistrict in Hulu Sungai Selatan Regency, 2014, 2018, dan 2019</i> .....	165
4.3.11	Jumlah Bencana Alam, Korban, dan Taksiran Kerugiannya di Kabupaten Hulu Sungai Selatan, 2020 <i>Number of Disaster, Victim, and Its Loss Estimating in Hulu Sungai Selatan Regency, 2020</i> .....	168

4.3.12	Jumlah Kerusakan Rumah yang Diakibatkan Bencana Alam Menurut Kecamatan di Kabupaten Hulu Sungai Selatan, 2019 dan 2020 <i>Number of Damaged Houses Due to Natural Disaster by Subdistrict in Hulu Sungai Selatan Regency, 2019 and 2020</i> .....	169
4.3.13	Jumlah Korban dan Santunan Menurut Sifat Cidera di Kabupaten Hulu Sungai Selatan, 2020 <i>Number of Victims and Compensation by Injury in Hulu Sungai Selatan Regency, 2020</i> .....	171
4.3.14	Jumlah Armada dan Tenaga Pemadam Kebakaran Menurut Kecamatan di Kabupaten Hulu Sungai Selatan, 2020 <i>Number of Car and Firefighters by Subdistrict in Hulu Sungai Selatan Regency, 2020</i> .....	172
<b>4.4</b>	<b>KEMISKINAN DAN PEMBANGUNAN MANUSIA</b> <b><i>POVERTY AND HUMAN DEVELOPMENT</i></b>	
4.4.1	Garis Kemiskinan, Jumlah, dan Persentase Penduduk Miskin di Kabupaten Hulu Sungai Selatan, 2013–2020 <i>Poverty Line, Number, and Percentage of Poor People in Hulu Sungai Selatan Regency, 2013–2020</i> .....	173
4.4.2	Indeks Kedalaman Kemiskinan dan Indeks Keparahan Kemiskinan di Kabupaten Hulu Sungai Selatan, 2013–2020 <i>Poverty Gap Index and Poverty Severity Index in Hulu Sungai Selatan Regency, 2013–2020</i> .....	174
4.4.3	Jumlah Penerima Program Usaha Ekonomi Produktif dan Rumah Sejahtera Menurut Kecamatan di Kabupaten Hulu Sungai Selatan, 2020 <i>Number of Recipient of Productive Economic Enterprises and Prosperous Homes by Subdistrict in Hulu Sungai Selatan Regency, 2020</i> .....	175
4.4.4	Jumlah Penyandang Masalah Kesejahteraan Sosial (PMKS) di Kabupaten Hulu Sungai Selatan, 2020 <i>Number of of Sosial Welfare Problem in Hulu Sungai Selatan Regency, 2020</i> .....	176
4.4.5	Jumlah Panti Asuhan dan Anak Asuh di Kabupaten Hulu Sungai Selatan, 2020 <i>Number of Orphanages and Children in Care Every in Hulu Sungai Selatan Regency, 2020</i> .....	177



4.4.6	Potensi Sumber Kesejahteraan Sosial (PSKS) di Kabupaten Hulu Sungai Selatan, 2020 <i>Potential Sources of Sosial Welfare in Hulu Sungai Selatan Regency, 2020.....</i>	178
4.4.7	Indeks Pembangunan Manusia (IPM) dan Indikatornya Kabupaten Hulu Sungai Selatan, 2013–2020 <i>Human Development Index (HDI) and It's Indicator Hulu Sungai Selatan Regency, 2013–2020 .....</i>	181
<b>4.5</b>	<b>KRIMINALITAS</b>	
	<b>CRIME</b>	
4.5.1	Jumlah Tindak Pidana yang Dilaporkan Menurut Kepolisian Sektor di Kabupaten Hulu Sungai Selatan, 2017–2020 <i>Number of Reported Criminal Cases by Subdistrict Police Office in Hulu Sungai Selatan Regency, 2017–2020 .....</i>	182
4.5.2	Persentase Penyelesaian Tindak Pidana Menurut Kepolisian Sektor di Kabupaten Hulu Sungai Selatan, 2018–2020 <i>Percentage of Crime Clearance Rate by Subdistrict Police Office in Hulu Sungai Selatan Regency, 2018–2020 .....</i>	183
4.5.3	Jumlah Tindak Pidana yang Dilaporkan dan Diselesaikan Menurut Jenis Tindak Pidana di Kabupaten Hulu Sungai Selatan, 2020 <i>Number of Reported and Cleared Criminal Cases by Type of Cases in Hulu Sungai Selatan Regency, 2020 .....</i>	184
4.5.4	Jumlah Kecelakaan, Kerugian Material, dan Korban Menurut Bulan di Kabupaten Hulu Sungai Selatan, 2020 <i>Number of Accident, Financial Loss, and Victims by Month in Hulu Sungai Selatan Regency, 2020 .....</i>	185
4.5.5	Jumlah Tindak Pidana Khusus yang Diterima dan Diselesaikan Menurut Jenis Tindak Pidana di Kejaksaan Negeri Kab. Hulu Sungai Selatan, 2020 <i>Number of Accepted and Completed Special Case by Type of Case in District Prosecutor of Hulu Sungai Selatan Regency, 2020.....</i>	186
4.5.6	Jumlah Tindak Pidana Umum yang Diterima dan Diselesaikan Menurut Bulan di Kejaksaan Negeri Kab. Hulu Sungai Selatan, 2020 <i>Number of Accepted and Completed General Case by Month in District Prosecutor of Hulu Sungai Selatan Regency,2020.....</i>	187

4.5.7	Jumlah Tindak Pidana Umum yang Diterima dan Diselesaikan Menurut Jenis Tindak Pidana di Kejaksaan Negeri Kab. Hulu Sungai Selatan, 2020 <i>Number of Accepted and Completed Comaan Case by Type of Case in District Prosecutor of Hulu Sungai Selatan Regency, 2020</i> .....	188
4.5.8	Jumlah Perkara Pidana dan Perdata di Pengadilan Negeri Kandangan Kabupaten Hulu Sungai Selatan, 2020 <i>Number of Penal Law and Civil Law Cases in District Court Kandangan of Hulu Sungai Selatan Regency, 2020</i> .....	189
4.5.9	Jumlah Narapidana Menurut Bulan dan Lamanya Hukuman di Kabupaten Hulu Sungai Selatan, 2020 <i>Number of Convict by Month and Punishment Period in Hulu Sungai Selatan Regency, 2020</i> .....	190
4.5.10	Jumlah Narapidana Menurut Bulan, Tingkat Usia, dan Jenis Kelamin Kabupaten Hulu Sungai Selatan, 2020 <i>Number of Convict by Month, Age Group, and Sex in Hulu Sungai Selatan Regency, 2020</i> .....	191
4.5.11	Jumlah Narapidana Menurut Bulan, Jenis Pidana, dan Jenis Kelamin Kabupaten Hulu Sungai Selatan, 2020 <i>Number of Prisoner by Month, Punishment Type, and Sex in Hulu Sungai Selatan Regency, 2020</i> .....	192
4.5.12	Jumlah Pecandu Narkoba yang Melapor di Badan Narkotika Nasional Kabupaten Hulu Sungai Selatan Menurut Kelompok Umur, 2020 <i>Number of Drug Addicts Reported in National Narcotics Agency of Hulu Sungai Selatan Regency by Age Group, 2020</i> .....	193
4.5.13	Jumlah Pecandu Narkoba yang Melapor di Badan Narkotika Nasional Kabupaten Hulu Sungai Selatan Menurut Tingkat Pendidikan Tertinggi yang Ditamatkan, 2020 <i>Number of Drug Addicts Reported in National Narcotics Agency of Hulu Sungai Selatan Regency by Educational Attainment, 2020</i> .....	194
4.5.14	Jumlah Pecandu Narkoba yang Melapor di Badan Narkotika Nasional Kabupaten Hulu Sungai Selatan Menurut Jenis Pekerjaan, 2020 <i>Number of Drug Addicts Reported in National Narcotics Agency of Hulu Sungai Selatan Regency by Type of Work, 2020</i> .....	195

4.5.15	Jumlah Pecandu Narkoba yang Melapor di Badan Narkotika Nasional Kabupaten Hulu Sungai Selatan Menurut Jenis Zat Kandungan, 2020 <i>Number of Drug Addicts Reported in National Narcotics Agency of Hulu Sungai Selatan Regency by Type of Substance, 2020.....</i>	196
<b>5.</b>	<b>PERTANIAN, KEHUTANAN, PETERNAKAN, DAN PERIKANAN/ AGRICULTURE, FORESTRY, LIVESTOCK, AND FISHERY</b>	
<b>5.1</b>	<b>TANAMAN PANGAN FOOD CROPS</b>	
5.1.1	Luas Panen dan Produksi Padi di Kabupaten Hulu Sungai Selatan (hektare), 2019-2020 <i>Harvested Area, roductivity, and Production of Paddy in Hulu Sungai Selatan Regency (hectare), 2019-2020 .....</i>	208
5.1.2	Produksi jagung dan Kedelai Menurut Kecamatan di Kabupaten Hulu Sungai Selatan, 2020 <i>Maize and Soybeans Production by Subdistrict in Hulu Sungai Selatan Regency, 2020 .....</i>	209
5.1.3	Luas Lahan Sawah Menurut Kecamatan dan Jenis Pengairan di Kabupaten Hulu Sungai Selatan (hektare), 2020 <i>Area of Wetland by Subdistrict and Type of Irrigation in Hulu Sungai Selatan Regency (hectare), 2020.....</i>	210
5.1.4	Luas Lahan Tegal/Kebun, Ladang/Huma dan Lahan Sementara Tidak Digunakan Menurut Kecamatan di Kabupaten Hulu Sungai Selatan (hektare), 2020 <i>Area of Dry Field/Garden, Shifting Cultivation, Land and Temporarily Unused Land by Subdistrict in Hulu Sungai Selatan Regency (hectare), 2020.....</i>	211
5.1.5	Luas Tanam, Rusak, Panen, Produksi, dan Produktivitas Jagung Menurut Kecamatan di Kabupaten Hulu Sungai Selatan, 2020 <i>Planted Area, Damaged Area, Harvested Area, Production, and Productivity of Maize by Subdistrict in Hulu Sungai Selatan Regency, 2020.....</i>	212

5.1.6	Luas Tanam, Rusak, Panen, Produksi, dan Produktivitas Kacang Tanah Menurut Kecamatan di Kabupaten Hulu Sungai Selatan, 2020 <i>Planted Area, Damaged Area, Harvested Area, Production, and Productivity of Peanuts by Subdistrict in Hulu Sungai Selatan Regency, 2020</i> .....	213
5.1.7	Luas Tanam, Rusak, Panen, Produksi, dan Produktivitas Kacang Hijau Menurut Kecamatan di Kabupaten Hulu Sungai Selatan, 2020 <i>Planted Area, Damaged Area, Harvested Area, Production, and Productivity of Mungbean by Subdistrict in Hulu Sungai Selatan Regency, 2020</i> .....	214
5.1.8	Luas Tanam, Rusak, Panen, Produksi, dan Produktivitas Ubi Kayu Menurut Kecamatan di Kabupaten Hulu Sungai Selatan, 2020 <i>Planted Area, Damaged Area, Harvested Area, Production, and Productivity of Cassava by Subdistrict in Hulu Sungai Selatan Regency, 2020</i> .....	215
5.1.9	Luas Tanam, Rusak, Panen, Produksi, dan Produktivitas Ubi Jalar Menurut Kecamatan di Kabupaten Hulu Sungai Selatan, 2020 <i>Planted Area, Damaged Area, Harvested Area, Production, and Productivity of Sweet Potato by Subdistrict in Hulu Sungai Selatan Regency, 2020</i> .....	216
5.1.10	Luas Serangan Organisme Pengganggu Tanaman (OPT) Padi Menurut Jenis Serangan di Kabupaten Hulu Sungai Selatan (hektare), 2019 - 2020 <i>Area of Attack Organism Intruders of Crop Paddy by Type of Attack in Hulu Sungai Selatan Regency (hectare), 2019- 2020</i> .....	217
5.1.11	Keadaan Stok Cadangan Pangan Pemerintah Kabupaten Hulu Sungai Selatan (kg), 2014-2020 <i>State of the Food Reserves Stock Government of Hulu Sungai Selatan Regency (kg), 2014-2020</i> .....	218
5.1.12	Keadaan Stok Cadangan Pangan Masyarakat Kabupaten Hulu Sungai Selatan (kg), 2020 <i>State of Food Supply Reserves of Communities of Hulu Sungai Selatan Regency (kg), 2020</i> .....	219

5.1.13	Jumlah Pos Penyuluhan, Penyuluh Pertanian Lapangan (PPL), dan Kelompok Tani Menurut Wilayah Kerja di Kabupaten Hulu Sungai Selatan, 2020 <i>Number of Post, Agricultural Extension Workers, and Farmers Groups by Working Area in Hulu Sungai Selatan Regency, 2020</i> .....	220
<b>5.2 HORTIKULTURA</b>		
<b>HORTICULTURE</b>		
5.2.1	Luas Panen Tanaman Sayuran Menurut Kecamatan dan Jenis Tanaman di Kabupaten Hulu Sungai Selatan (ha), 2019 dan 2020 <i>Harvested Area of Vegetables by Subdistrict and Kind of Plant in Hulu Sungai Selatan Regency (ha), 2019 and 2020</i> .....	221
5.2.2	Produksi Tanaman Sayuran Menurut Kecamatan dan Jenis Tanaman di Kabupaten Hulu Sungai Selatan (kuintal), 2019 dan 2020 <i>Production of Vegetables by Subdistrict and Kind of Plant in Hulu Sungai Selatatan Regency (quintal), 2019 and 2020</i> .....	225
5.2.3	Luas Panen Tanaman Sayuran dan Buah-buahan Semusim Menurut Jenis Tanaman di Kabupaten Hulu Sungai Selatan (ha), 2017–2020 <i>Harvested Area of Seasonal Vegetables and Fruits by Kind of Plant in Hulu Sungai Selatan Regency (ha), 2017–2020</i> .....	229
5.2.4	Produksi Tanaman Sayuran dan Buah-buahan Semusim Menurut Jenis Tanaman di Kabupaten Hulu Sungai Selatan (kuintal), 2017–2020 <i>Production of Seasonal Vegetables and Fruits by Kind of Plant in Kabupaten Hulu Sungai Selatan Regency (quintal), 2017–2020</i> .....	230
5.2.5	Luas Panen Tanaman Biofarmaka Menurut Kecamatan dan Jenis Tanaman di Kabupaten Hulu Sungai Selatan (m <sup>2</sup> ), 2019 dan 2020 <i>Harvested Area of Medicinal Plants by Subdistrict and Kind of Plant in Hulu Sungai Selatan Regency (m<sup>2</sup>), 2019 and 2020</i> .....	231
5.2.6	Produksi Tanaman Biofarmaka Menurut Kecamatan dan Jenis Tanaman di Kabupaten Hulu Sungai Selatan (kg), 2019 and 2020 <i>Production of Medicinal Plants by Subdistrict and Kind of Plant in Hulu Sungai Selatan Regency (kg), 2019 and 2020</i> .....	233

5.2.7	Luas Panen Tanaman Biofarmaka Menurut Jenis Tanaman di Kabupaten Hulu Sungai Selatan (m <sup>2</sup> ), 2017–2020 <i>Harvested Area of Medicinal Plants by Kind of Plant in Hulu Sungai Selatan Regency (m<sup>2</sup>), 2017–2020</i> .....	235
5.1.8	Produksi Tanaman Biofarmaka Menurut Jenis Tanaman di Kabupaten Hulu Sungai Selatan (kg), 2017–2020 <i>Production of Medicinal Plants by Kind of Plant in Hulu Sungai Selatan Regency (kg), 2017–2020</i> .....	236
5.1.9	Luas Panen Tanaman Hias Menurut Kecamatan dan Jenis Tanaman di Kabupaten Hulu Sungai Selatan (m <sup>2</sup> ), 2019 and 2020 <i>Harvested Area of Ornamental Plants by Subdistrict and Kind of Plant in Hulu Sungai Selatan Regency (m<sup>2</sup>), 2019 and 2020</i> .....	237
5.1.10	Produksi Tanaman Hias Menurut Kecamatan dan Jenis Tanaman di Kabupaten Hulu Sungai Selatan (tangkai), 2019 and 2020 <i>Production of Ornamental Plants by Subdistrict and Kind of Plant in Hulu Sungai Selatan Regency (stalks), 2019 and 2020</i> .....	239
5.1.11	Luas Panen Tanaman Hias Menurut Jenis Tanaman di Kabupaten Hulu Sungai Selatan (m <sup>2</sup> ), 2017–2020 <i>Harvested Area of Ornamental Plants by Kind of Plant in Hulu Sungai Selatan Regency (m<sup>2</sup>), 2017–2020</i> .....	241
5.1.12	Produksi Tanaman Hias Menurut Jenis Tanaman di Kabupaten Hulu Sungai Selatan (tangkai), 2017–2020 <i>Production of Ornamental Plants by Kind of Plant n Hulu Sungai Selatan Regency (stalks), 2017–2020</i> .....	242
5.1.13	Produksi Buah-buahan Menurut Kecamatan dan Jenis Tanaman di Kabupaten Hulu Sungai Selatan (kuintal), 2019 and 2020 <i>Production of Fruits by Subdistrict and Kind of Plant in Hulu Sungai Selatan Regency (kuintal), 2019 and 2020</i> .....	243
5.1.14	Produksi Buah–Buahan dan Sayuran Tahunan Menurut Jenis Tanaman di Kabupaten Hulu Sungai Selatan (ton), 2017–2020 <i>Production of Annual Fruits and Vegetables by Kind of Plant in Hulu Sungai Selatan Regency (ton), 2017–2020</i> .....	247

**5.3 PERKEBUNAN**

**ESTATE CROPS**

5.3.1	Luas Areal Tanaman Perkebunan Menurut Kecamatan dan Jenis Tanaman di Kabupaten Hulu Sungai Selatan (ha), 2019 dan 2020 <i>Planted Area of Estate Crops by Subdistrict and Type of Crops in Hulu Sungai Selatan Regency (ha), 2019 and 2020</i> .....	249
5.2.2	Produksi Perkebunan Menurut Kecamatan dan Jenis Tanaman di Kabupaten Hulu Sungai Selatan (ton), 2019 dan 2020 <i>Production of Estate by Subdistrict and Type of Crops in Hulu Sungai Selatan Regency (ton), 2019 and 2020</i> .....	253

**5.4 KEHUTANAN**

**FORESTRY**

5.4.1	Luas Kawasan Hutan dan Konservasi Perairan Menurut Kecamatan di Kabupaten Hulu Sungai Selatan (Ha), 2020 <i>Extent of Forest Area, Inland Water, Coastal and Marine Ecosystem by Subdistrict in Hulu Sungai Selatan Regency (Ha), 2020</i> .....	257
5.4.2	Produksi Kayu Hutan Menurut Realisasi Pemenuhan Bahan dan Hasil Produksi di Kabupaten Hulu Sungai Selatan (m <sup>3</sup> ), 2014-2020 <i>Timber Production by Type of Product in Hulu Sungai Selatan Regency (m<sup>3</sup>), 2014-2020</i> .....	259

**5.5 PETERNAKAN**

**LIVESTOCK**

5.5.1	Populasi Ternak Menurut Kecamatan dan Jenis Ternak di Kabupaten Hulu Sungai Selatan, 2020 <i>Livestock Population by Subdistrict and Kind of Livestock in Hulu Sungai Selatan Regency, 2020</i> .....	260
5.5.2	Populasi Unggas Menurut Kecamatan dan Jenis Unggas di Kabupaten Hulu Sungai Selatan, 2020 <i>Poultry Population by Subdistrict and Kind of Poultry in Hulu Sungai Selatan Regency, 2020</i> .....	261

## 5.6 PERIKANAN

### FOSHERY

5.6.1	Produksi dan Nilai Produksi Perikanan Tangkap Menurut Kecamatan dan Jenis Penangkapan di Kabupaten Hulu Sungai Selatan, 2020 <i>Production and Production Value of Fish Capture by Subdistrict and Type of captures in Hulu Sungai Selatan Regency, 2020</i> .....	262
5.6.2	Produksi dan Nilai Produksi Perikanan Tangkap di Perairan Umum Menurut Kecamatan dan Lokasi di Kabupaten Hulu Sungai Selatan, 2020 <i>Production and Production Value of Fish Capture by Subdistrict and Location in Hulu Sungai Selatan Regency, 2020</i> .....	263
5.6.3	Produksi dan Nilai Produksi Perikanan Budidaya Menurut Kecamatan dan Jenis Budidaya di Kabupaten Hulu Sungai Selatan, 2020 <i>Production and Production Value of Aquaculture by Subdistrict and Location in Hulu Sungai Selatan Regency, 2020</i> .....	265
5.6.4	Jumlah Rumah Tangga Perikanan Tangkap Menurut Kecamatan dan Subsektor di Kabupaten Hulu Sungai Selatan, 2019-2020 <i>Number of Fish Capture Households by Subdistrict and Subsector in Hulu Sungai Selatan Regency, 2019-2020</i> .....	267
5.6.5	Jumlah Rumah Tangga Perikanan Budidaya Menurut Kecamatan dan Jenis Budidaya di Kabupaten Hulu Sungai Selatan, 2020 <i>Number of Aquaculture Households by Subdistrict and Type of Aquaculture in Hulu Sungai Selatan Regency, 2020</i> .....	268
5.6.6	Jumlah Perahu/Kapal Menurut Kecamatan dan Jenis Kapal di Kabupaten Hulu Sungai Selatan, 2020 <i>Number of Fishing Boats by Subdistrict and Type of Boat in Hulu Sungai Selatan Regency, 2020</i> .....	269
5.6.7	Jumlah Alat Penangkap Ikan Menurut Jenis Alat di Kabupaten Hulu Sungai Selatan (unit), 2020 <i>Number of Fishing Tools by Its Type in Hulu Sungai Selatan Regency (unit), 2020</i> .....	270



**6. INDUSTRI, PERTAMBANGAN, DAN ENERGI/  
INDUSTRY, MINING, AND ENERGY**

6.1	<p>Daya Terpasang, Produksi, dan Distribusi Listrik PT. PLN (Persero) ULP Kandangan di Kabupaten Hulu Sungai Selatan, 2011-2020 <i>Installed Capacity, Production, and Distribution of Electricity of State Electricity Company at Kandangan Branch Level in Hulu Sungai Selatan Regency, 2011-2020</i>.....</p>	278
6.2	<p>Daya Terpasang, Produksi, dan Distribusi Listrik PT. PLN (Persero) ULP Negara di Kabupaten Hulu Sungai Selatan, 2011-2020 <i>Installed Capacity, Production, and Distribution of Electricity of State Electricity Company at Negara Branch Level in Hulu Sungai Selatan Regency, 2011-2020</i>.....</p>	279
6.3	<p>Jumlah Pelanggan, Total Daya Terpasang, dan Listrik Terjual PT. PLN (Persero) ULP Kandangan Menurut Jenis Tarif di Kabupaten Hulu Sungai Selatan, 2020 <i>Number of Registered Electricity Costumers, Installed Capacity, and Electricity Sold of State Electricity Company at Kandangan Branch Level byType of Fare in Hulu Sungai Selatan Regency, 2020</i>.....</p>	280
6.4	<p>Jumlah Pelanggan, Total Daya Terpasang, dan Listrik Terjual PT. PLN (Persero) ULP Negara Menurut Jenis Tarif di Kabupaten Hulu Sungai Selatan, 2020 <i>Number of Registered Electricity Costumers, Installed Capacity, and Electricity Sold of State Electricity Company at Negara Branch Level byType of Fare in Hulu Sungai Selatan Regency, 2020</i>.....</p>	281
6.5	<p>Jumlah Pelanggan Listrik Menurut Kecamatan di Kabupaten Hulu Sungai Selatan, 2016–2020 <i>Number of Electricity Customers by Subdistrict in Hulu Sungai Selatan Regency, 2016–2020</i>.....</p>	282
6.6	<p>Jumlah Pelanggan dan Air yang Disalurkan Menurut Kecamatan di Kabupaten Hulu Sungai Selatan, 2020 <i>Number of Customers and Distributed Water by Subdistrict in Hulu Sungai Selatan Regency, 2020</i>.....</p>	283
6.7	<p>Jumlah Pelanggan, Air yang Disalurkan, dan Nilai Penjualan Menurut Jenis Pelanggan di Kabupaten Hulu Sungai Selatan, 2020 <i>Number of Customer, Distributed Clean Water, and Value by Type of Customers in Hulu Sungai Selatan Regency, 2020</i>.....</p>	284

6.8	Jumlah Air yang Disalurkan dan Nilai Penjualan Menurut Bulan di Kabupaten Hulu Sungai Selatan, 2020 <i>Number of Distributed Clean Water and Value by Month in Hulu Sungai Selatan Regency, 2020 .....</i>	<b>285</b>
6.9	Jumlah Stasiun Pengisian Bahan Bakar Umum (SPBU) Menurut Kecamatan di Kabupaten Hulu Sungai Selatan, 2016–2020 <i>Number of Gas Station by Subdistrict in Hulu Sungai Selatan Regency, 2016–2020.....</i>	286
<b>7.</b>	<b>PARIWISATA/TOURISM</b>	
7.1	Jumlah Rumah Makan/Restoran Menurut Kecamatan di Kabupaten Hulu Sungai Selatan, 2017–2020 <i>Number of Restaurants by Subdistrict in Hulu Sungai Selatan Regency, 2017–2020.....</i>	295
7.2	Jumlah Hotel dan Akomodasi lain Menurut Kecamatan dan Jenis Akomodasi di Kabupaten Hulu Sungai Selatan, 2020 <i>Number of Hotel and Other Accomodations by Subdistrict and Type of Accomodations in Hulu Sungai Selatan Regency, 2020 .....</i>	296
7.3	Jumlah Wisatawan Asing dan Wisatawan Domestik Menurut Bulan di Kabupaten Hulu Sungai Selatan, 2020 <i>Number Foreign and Domestic Tourist by Month in Hulu Sungai Selatan Regency, 2020 .....</i>	297
<b>8.</b>	<b>TRANSPORTASI DAN KOMUNIKASI/ TRANSPORTATION AND COMMUNICATION</b>	
<b>8.1</b>	<b>TRANSPORTASI TRANSPORTATION</b>	
8.1.1	Panjang Jalan <sup>1</sup> Menurut Tingkat Kewenangan Pemerintahan dan Kecamatan di Kabupaten Hulu Sungai Selatan (km), 2020 <i>Length of Roads<sup>1</sup> by Level of Government Authority and Subdistrict in Hulu Sungai Selatan Regency (km), 2020 .....</i>	306
8.1.2	Panjang Jalan Menurut Jenis Permukaan Jalan dan Pemerintahan yang Berkewenangan di Kabupaten Hulu Sungai Selatan (km), 2020 <i>Length of Roads by Type of Road Surface and Level Government in Hulu Sungai Selatan Regency(km), 2020.....</i>	307

8.1.3	Panjang Jalan Menurut Kondisi Jalan dan Pemerintahan yang Berwenang Mengelolannya di Kabupaten Hulu Sungai Selatan (km), 2020 <i>Length of Roads by Condition of Roads and Level of Government Authority in Hulu Sungai Selatan Regency (km), 2020</i> .....	308
8.1.4	Panjang Jalan Menurut Klasifikasi Jalan dan Pemerintahan yang Berwenang Mengelolanya di Kabupaten Hulu Sungai Selatan (km), 2020 <i>Length of Roads by Roads Classification and Level of Government Authority in Hulu Sungai Selatan Regency (km), 2020</i> .....	309
8.1.5	Panjang Jalan Kabupaten Menurut Kecamatan dan Jenis Permukaan Jalan di Kabupaten Hulu Sungai Selatan (km), 2020 <i>Length of Roads by Subdistrict and Type of Road Surface in Hulu Sungai Selatan Regency (km), 2020</i> .....	310
8.1.6	Panjang Jalan Kabupaten Menurut Kecamatan dan Kondisi Jalan di Kabupaten Hulu Sungai Selatan (km), 2020 <i>Length of Roads by Subdistrict and Road Condition in Hulu Sungai Selatan Regency (km), 2020</i> .....	311
8.1.7	Jumlah Jembatan Menurut Kecamatan dan Jenis Jembatan di Kabupaten Hulu Sungai Selatan, 2020 <i>Number of Bridge by Subdistrict and Type of Bridge in Hulu Sungai Selatan Regency, 2020</i> .....	312
<b>8.2</b>	<b>KOMUNIKASI</b>	
	<b>COMMUNICATION</b>	
8.2.1	Jumlah Kantor Pos Pembantu Menurut Kecamatan di Kabupaten Hulu Sungai Selatan, 2017–2020 <i>Number of Post Offices Subsidiaries by Subdistrict in Hulu Sungai Selatan Regency, 2017–2020</i> .....	313
8.2.2	Jumlah Surat dan Paket yang Dikirim Menurut Kecamatan di Kabupaten Hulu Sungai Selatan, 2020 <i>Number of Sent Mail and Package by Subdistrict in Hulu Sungai Selatan Regency, 2020</i> .....	312

8.2.3	Jumlah Menara Telekomunikasi (BTS) di Kabupaten Hulu Sungai Selatan, 2020 <i>Number of Telecommunication Tower (BTS) in Hulu Sungai Selatan Regency, 2020</i> .....	313
8.2.4	Jumlah Usaha TV Kabel yang Bekerja Sama dengan Dinas Komunikasi dan Informatika Kabupaten Hulu Sungai Selatan, 2020 <i>Number of Cable TV Businesses Working in Cooperation with Communications and Informatics Services of Hulu Sungai Selatan Regency, 2020</i> .....	314
8.2.5	Jumlah Titik Internet Gratis Menurut Kecamatan di Kabupaten Hulu Sungai Selatan, 2020 <i>Number of free internet hotspot by Subdistrict in Hulu Sungai Selatan Regency, 2020</i> .....	315
<b>9.</b>	<b>PERBANKAN, KOPERASI, DAN HARGA-HARGA/ BANKING, COOPERATIVE, AND PRICES</b>	
9.1	Jumlah Koperasi Aktif Menurut Kecamatan di Kabupaten Hulu Sungai Selatan, 2017–2020 <i>Number of Active Cooperative by Subdistrict in Hulu Sungai Selatan Regency, 2017–2020</i> .....	324
9.2	Jumlah Koperasi Menurut Jenis Koperasi dan Kecamatan di Kabupaten Hulu Sungai Selatan, 2020 <i>Number of Cooperative by Kind of Cooperative and Subdistrict in Hulu Sungai Selatan Regency, 2020</i> .....	325
9.3	Jumlah Perusahaan, Tenaga Kerja, dan Nilai Produksi Industri Kecil dan Menengah Menurut Jenis Industri di Kabupaten Hulu Sungai Selatan, 2020 <i>Number of Establishment, Employees, and Production Value Small and Medium Industry by Industrial Classification in Hulu Sungai Selatan Regency, 2020</i> .....	326
9.4	Jumlah Perusahaan Industri Menurut Kelompok Industri dan Bentuk Badan Hukum di Kabupaten Hulu Sungai Selatan, 2020 <i>Number of Industrial Company by Industrial Classification and Type of Business Entity in Hulu Sungai Selatan Regency, 2020</i> .....	327

**10. PENGELUARAN PENDUDUK/POPULATION EXPENDITURE**

10.1	Rata-rata Pengeluaran per Kapita Sebulan Menurut Kelompok Komoditas (rupiah) di Kabupaten Hulu Sungai Selatan, 2019 dan 2020 <i>Monthly Average Expenditure per Capita by Commodity Group (rupiahs) in Hulu Sungai Selatan Regency, 2019 and 2020</i> .....	335
10.2	Persentase Pengeluaran per Kapita Sebulan Menurut Kelompok Komoditas di Kabupaten Hulu Sungai Selatan, 2019 dan 2020 <i>Percentage of Monthly Expenditure per Capita by Commodity Group in Hulu Sungai Selatan Regency, 2019 and 2020</i> .....	336
10.3	Persentase Penduduk Menurut Golongan Pengeluaran Per Kapita Sebulan di Kabupaten Hulu Sungai Selatan, 2020 <i>Percentage of Population by Per Capita Spending Group a Month in Hulu Sungai Selatan Regency, 2020</i> .....	337
10.4	Kebutuhan Hidup Minimum (KHM) Menurut Bulan di Kabupaten Hulu Sungai Selatan, 2019 dan 2020 <i>Minimum Living Need by Month in Hulu Sungai Selatan Regency, 2019 and 2020</i> .....	328

**11. PERDAGANGAN/TRADE**

11.1	Jumlah Sarana Perdagangan Menurut Jenisnya di Kabupaten Hulu Sungai Selatan, 2020 <i>Number of Trading Facilities by Type of Facility in Hulu Sungai Selatan Regency, 2020</i> .....	344
11.2	Jumlah Pasar Menurut Kecamatan di Kabupaten Hulu Sungai Selatan, 2017 - 2020 <i>Number of Market by Subdistrict in Hulu Sungai Selatan Regency, 2017 - 2020</i> .....	347
11.3	Jumlah Perizinan yang diterbitkan Menurut Jenis Perizinan dan Bulan di Kabupaten Hulu Sungai Selatan, 2020 <i>Number of Registration Published by Type and Month in Hulu Sungai Selatan Regency, 2020</i> .....	348

**12. SISTEM NERACA REGIONAL/SYSTEM OF REGIONAL ACCOUNTS**

12.1.	<p>Produk Domestik Regional Bruto Atas Dasar Harga Berlaku (ADHB) Menurut Lapangan Usaha di Kabupaten Hulu Sungai Selatan (miliar rupiah), 2016–2020</p> <p><i>Gross Regional Domestic Product at Current Market Prices by Industry in Hulu Sungai Selatan Regency (billion rupiahs), 2016–2020.....</i></p>	357
12.2	<p>Produk Domestik Regional Bruto Atas Dasar Harga Konstan (ADHK) 2010 Menurut Lapangan Usaha di Kabupaten Hulu Sungai Selatan (juta rupiah), 2016–2020</p> <p><i>Gross Regional Domestic Product at 2010 Constant Market Prices by Industry in Hulu Sungai Selatan Regency(million rupiahs), 2016–2020</i></p>	359
12.3	<p>Distribusi Persentase Produk Domestik Regional Bruto Atas Dasar Harga Berlaku (ADHB) Menurut Lapangan Usaha di Kabupaten Hulu Sungai Selatan, 2016–2020</p> <p><i>Percentage Distribution of Gross Regional Domestic Product at Current Market Prices by Industry in Hulu Sungai Selatan Regency/ Municipality, 2016–2020.....</i></p>	361
12.4	<p>Laju Pertumbuhan Produk Domestik Regional Bruto Atas Dasar Harga Konstan 2010 Menurut Lapangan Usaha di Kabupaten Hulu Sungai Selatan (persen), 2016–2020</p> <p><i>Growth Rate of Gross Regional Domestic Product at 2010 Constant Market Prices by Industry in Hulu Sungai Selatan Regency (percent), 2016–2020.....</i></p>	363
12.5	<p>Indeks Harga Implisit Produk Domestik Regional Bruto Menurut Lapangan Usaha di Kabupaten Hulu Sungai Selatan (2010=100), 2016-2020</p> <p><i>Implicit Price Index of Gross Regional Domestic Product by Industry in Hulu Sungai Selatan Regency (2010=100), 2016-2020.....</i></p>	365
12.6	<p>Laju Implisit Produk Domestik Regional Bruto Menurut Lapangan Usaha di Kabupaten Hulu Sungai Selatan (2010=100), 2016-2020</p> <p><i>Implicit Growth Rate of Gross Regional Domestic Product by Industry in Hulu Sungai Selatan Regency (2010=100), 2016-2020.....</i></p>	367

12.7	<p>Produk Domestik Regional Bruto Atas Dasar Harga Berlaku Menurut Jenis Pengeluaran di Kabupaten Hulu Sungai Selatan (miliar rupiah), 2016–2020 <i>Gross Regional Domestic Product at Current Market Prices by Type of Expenditure in Hulu Sungai Selatan Regency (billion rupiahs), 2016–2020</i> .....</p>	369
12.8	<p>Produk Domestik Regional Bruto Atas Dasar Harga Konstan 2010 Menurut Jenis Pengeluaran di Kabupaten Hulu Sungai Selatan (miliar rupiah), 2016–2020 <i>Gross Regional Domestic Product at 2010 Constant Market Prices by Type of Expenditure in Hulu Sungai Selatan Regency (billion rupiahs), 2016–2020</i> .....</p>	370
<b>13.</b>	<b>PERBANDINGAN ANTAR KABUPATEN/ KOTA/ REGENCY/MUNICIPAL COMPARISON</b>	
13.1	<p>Jumlah Penduduk Menurut Kabupaten/Kota di Provinsi Kalimantan Selatan (ribu), 2016–2020 <i>Population by Regency/Municipality in Kalimantan Selatan Province (thousand), 2016–2020</i>.....</p>	377
13.2	<p>Laju Pertumbuhan Produk Domestik Regional Bruto Atas Dasar Harga Konstan 2010 Menurut Kabupaten/ Kota di Provinsi Kalimantan Selatan (persen), 2016–2020 <i>Rate of Growth of Gross Regional Domestic Products at Constant 2010 Prices by Regency/Municipality in Kalimantan Selatan Province (percent), 2016–2020</i>.....</p>	378
13.3	<p>Jumlah Penduduk Miskin Menurut Kabupaten/ Kota di Provinsi Kalimantan Selatan (ribu), 2016–2020 <i>Number of Poor Population by Regency/Municipality in Kalimantan Selatan Province (thousand), 2016–2020</i> .....</p>	379
13.4	<p>Persentase Penduduk Miskin Menurut Kabupaten/ Kota di Provinsi Kalimantan Selatan (%), 2016–2020 <i>Percentage of Poor People by Regency/Municipality in Kalimantan Selatan Province (%), 2016–2020</i>.....</p>	380

13.5	Indeks Pembangunan Manusia Menurut Kabupaten/ Kota di Provinsi Kalimantan Selatan, 2016–2020 <i>Human Development Index by Regency/Municipality in Kalimantan Selatan Province, 2016–2020</i> .....	381
------	---	-----

<https://hulusungaiselatankab.bps.go.id>





## DAFTAR GAMBAR/LIST OF FIGURES

		Halaman Page
1.1	Luas Daerah menurut Kecamatan (%), 2020 <i>Area of Subdistrict (%), 2020</i> .....	7
1.2	Jarak dari Ibukota Kecamatan ke Ibukota Kabupaten di Kabupaten Hulu Sungai Selatan(km), 2020 <i>Distance between Subdistrict Capital and Regency Capital in Hulu Sungai Selatan Regency (km), 2020</i> .....	8
2.1	Jumlah Desa/Kelurahan Menurut Kecamatan di Kabupaten Hulu Sungai Selatan, 2020 <i>Number of Villages/Kelurahan by Subdistric in Hulu sungai Selatan Regency, 2020</i> .....	26
2.2	Persentase Pegawai Negeri Sipil Menurut Tingkat Kepangkatan di Kabupaten Hulu Sungai Selatan, Desember 2020 <i>Percentage of Civil Servants by Hierarchy in Hulu Sungai Selatan Regency, Desember 2020</i> .....	27
3.1	Distribusi Persentase Penduduk Menurut Kecamatan di Kabupaten Hulu Sungai Selatan, 2020 <i>Percentage Distribution of Population by Subdistrict in Hulu Sungai Selatan Regency, 2020</i> .....	62
3.2	Persentase Penduduk Berumur 15 Tahun Ke Atas yang Bekerja Selama Seminggu yang Lalu Menurut Status Pekerjaan Utama di Kabupaten Hulu Sungai Selatan, 2020 <i>Percentage of Population 15 Years of Age and Over who Worked During The Previous Week by Main Employment Status in Hulu Sungai Selatan Regency, 2020</i> .....	63

4.1	Jumlah Fasilitas Kesehatan di Kabupaten Hulu Sungai Selatan, 2019 dan 2020 <i>Number of Healt Fasility in Hulu Sungai Selatan Regency, 2019 and 2020 .....</i>	92
4.2	Persentase Penduduk Miskin di Kabupaten Hulu Sungai Selatan(%), 2013 - 2020 <i>Percentage of Poor People in Hulu Sungai Selatan Regency(%), 2013-2020 .....</i>	93
5.1	Lima Produksi Tanaman Sayuran Semusim Terbanyak Menurut Jenis Tanaman di Kabupaten Hulu Sungai Selatan (kuintal), 2017–2020 <i>Higher Five Production of Seasonal Vegetables by Kind of Plant in Hulu Sungai Selatan Regency (quintal), 2017–2020.....</i>	206
5.2	Keadaan Stok Cadangan Pangan Masyarakat Kabupaten Hulu Sungai Selatan (kg), 2020 <i>State of Food Supply Reserves of Communities of Hulu Sungai Selatan Regency (kg), 2020.....</i>	207
6.1	Jumlah Pelanggan Listrik di Kabupaten Hulu Sungai Selatan, 2016–2020 <i>Number of Electricity Customers in Hulu Sungai Selatan Regency, 2016–2020.....</i>	276
6.2	Jumlah Air yang Disalurkan di Kabupaten Hulu Sungai Selatan, 2020 <i>Number of Distributed Water in Hulu Sungai Selatan Regency, 2020 ....</i>	277
7.1	Jumlah Wisatawan Menurut Bulan di Kabupaten Hulu Sungai Selatan, 2020 <i>Number Tourist by Month in Hulu Sungai Selatan Regency, 2020.....</i>	293
7.2	Jumlah Rumah Makan/Restoran di Kabupaten Hulu Sungai Selatan, 2017–2020 <i>Number of Restaurants in Hulu Sungai Selatan Regency, 2017–2020...</i>	294

8.1	<p>Panjang Jalan<sup>1</sup> Menurut Tingkat Kewenangan Pemerintahan di Kabupaten Hulu Sungai Selatan (km), 2020</p> <p><i>Length of Roads<sup>1</sup> by Level of Government Authority in Hulu Sungai Selatan Regency (km), 2020.....</i></p>	304
8.2	<p>Panjang Jalan Kabupaten Menurut Kondisi Jalan di Kabupaten Hulu Sungai Selatan (km), 2020</p> <p><i>Length of Roads by Road Condition in Hulu Sungai Selatan Regency (km), 2020.....</i></p>	305
9.1	<p>Jumlah Koperasi Aktif Menurut Kecamatan di Kabupaten Hulu Sungai Selatan, 2020</p> <p><i>Number of Active Cooperative by Subdistrict in Hulu Sungai Selatan Regency, 2020.....</i></p>	323
10.1	<p>Persentase Pengeluaran per Kapita Sebulan Menurut Kelompok Komoditas di Kabupaten Hulu Sungai Selatan, 2020</p> <p><i>Percentage of Monthly Expenditure per Capita by Commodity Group in Hulu Sungai Selatan Regency, 2020 .....</i></p>	333
10.2	<p>Kebutuhan Hidup Minimum (KHM) Menurut Bulan di Kabupaten Hulu Sungai Selatan, 2020</p> <p><i>Minimum Living Need by Month in Hulu Sungai Selatan Regency, 2020.....</i></p>	334
11.1	<p>Jumlah Pasar Menurut Kecamatan di Kabupaten Hulu Sungai Selatan, 2020</p> <p><i>Number of Market by Subdistrict in Hulu Sungai Selatan Regency, 2020 .....</i></p>	343

12.1	<p>Distribusi Persentase Produk Domestik Regional Bruto Atas Dasar Harga Berlaku (ADHB) Menurut Lapangan Usaha di Kabupaten Hulu Sungai Selatan, 2020</p> <p><i>Percentage Distribution of Gross Regional Domestic Product at Current Market Prices by Industry in Hulu Sungai Selatan Regency/Municipality, -2020</i> .....</p>	355
12.2	<p>Laju Pertumbuhan Produk Domestik Regional Bruto Atas Dasar Harga Konstan 2010 Menurut Lapangan Usaha di Kabupaten Hulu Sungai Selatan (persen), 2017–2020</p> <p><i>Growth Rate of Gross Regional Domestic Product at 2010 Constant Market Prices by Industry in Hulu Sungai Selatan Regency (percent), 2017–2020</i> .....</p>	356
13.1	<p>Persentase Penduduk Miskin Menurut Kabupaten/ Kota di Provinsi Kalimantan Selatan, 2020</p> <p><i>Percentage of Poor People by Regency/Municipality in Kalimantan Selatan Province, 2020</i> .....</p>	375
13.2	<p>Indeks Pembangunan Manusia Menurut Kabupaten/ Kota di Provinsi Kalimantan Selatan, 2020</p> <p><i>Human Development Index by Regency/Municipality in Kalimantan Selatan Province, 2020</i> .....</p>	376

## PENJELASAN UMUM/EXPLANATORY NOTES

Tanda-tanda, satuan-satuan, dan lain-lainnya yang digunakan dalam publikasi ini adalah sebagai berikut:

*Symbols, measurement units, and acronyms which are used in this publication, are as follows:*

### 1. TANDA-TANDA/SYMBOLS

Data tidak tersedia/Data not available .....	: ...
Tidak ada atau nol /Null or zero .....	: -
Data dapat diabaikan/Data negligible .....	: 0
Tanda decimal/Decimal point .....	: ,
Data tidak dapat ditampilkan/Not applicable .....	: NA
Angka estimasi/Estimated figures .....	: e
Angka diperbaiki/Revised figures .....	: r
Angka sementara/Preliminary figures .....	: x
Angka sangat sementara/Very preliminary figures .....	: xx
Angka sangat sangat sementara/Very very preliminary figures .....	: xxx

### 2. SATUAN/UNITS

barel/barrel .....	: 158,99 liter/litres = 1/6,2898 m <sup>3</sup>
hektar (ha)/hectare (ha) .....	: 10 000 m <sup>2</sup>
kilometer (km)/kilometres (km) .....	: 1 000 meter/meters (m)
knot/knot .....	: 1,8523 km/jam (km/hour)
kuintal/quintal .....	: 100 kg
KWh .....	: 1 000 Watt hour
MWh .....	: 1 000 KWh
liter (untuk beras)/litre (for rice) .....	: 0,80 kg
MMSCF .....	: 1/35,3 m <sup>3</sup>
metrik ton (m.ton)/metric ton (m. ton) .....	: 0,98421 long ton = 1 000 kg
ons/ounce .....	: 28,31 gram/grams
ton .....	: 1 000 kg

Satuan lain: buah, dus, butir, helai/lembar, kaleng, batang, pulsa, ton kilometer (ton-km), jam, menit, persen (%).

*Other units: unit, pack, pieces, sheet, tin, pulse, ton-kilometres(ton-km), hour, minute, percent (%).*

Perbedaan angka di belakang koma disebabkan oleh pembulatan angka.  
*The difference in decimal numbers is caused by rounding.*



## DAFTAR SINGKATAN/ LIST OF ABBREVIATIONS

SI	: Stasiun Iklim
SIMPK	: Stasiun Meteorologi Pertanian Khusus
t.t	: Tempat tidur
BCG	: Bacillus Calmette Guerin
DPT	: Difteri, Pertusis, Tetanus
TT	: Tetanus Toxoid
IOT	: Industri Obat Tradisional/ <i>Traditional Medicine Industry</i>
IKOT	: Industri Kecil Obat Tradisional/ <i>Traditional Medicine Small</i>
Alkes	: Alat kesehatan/ <i>Health Kits</i>
PKRT	: Perbekalan Kesehatan Rumah tangga/ <i>Household Health Logistics</i>
Kompl	: Komplemen/ <i>Complement</i>
IRTP	: Industri Pangan Produksi Rumah Tangga/ <i>Foods Home Industry</i>
PBF	: Pedagang Besar Farmasi/ <i>Pharmacy Whole-seller</i>
GFK	: Gudang Farmasi Kab/Kota/Regency/ <i>Municipality Pharmacy Warehouse</i>
RB	: Rumah Bersalin/ <i>Delivery House</i>
Pustu	: Puskesmas pembantu/ <i>Auxiliary Public Health Center</i>
BP	: Balai Pengobatan/ <i>Polyclinic</i>
TPS	: Tempat Pembuangan Sementara / <i>landfill</i>
Jamkesmas	: Jaminan kesehatan masyarakat miskin/ <i>Poor public health insurance</i>
PJKMU	: Program Jaminan Kesehatan Masyarakat Umum
SIUP	: Surat Ijin Usaha Perdagangan/ <i>Trading Permission Letter</i>
TDP	: Tanda Daftar Perusahaan/ <i>Company Registration Identity</i>
API	: Angka Pengenal Importir/ <i>Importer's Identity Number</i>





## Statistik Kunci, 2018–2020 Key Statistics, 2018–2020

Rincian/Description	Satuan/ Unit	2018	2019	2020
(1)	(2)	(3)	(4)	(5)
<b>SOSIAL/SOCIAL</b>				
Penduduk <sup>1</sup> /Population <sup>1</sup>	jiwa/people	235 217	237 702	228 006
Angka Harapan Hidup <sup>1-e</sup> /Life Expectancy Rate <sup>1</sup>	tahun/years	65,59	65,82	65,97
Angka Melek Huruf Usia 15+ /Literacy Rate Aged 15+	%	98,93	99,35	97,86
Tingkat Partisipasi Angkatan Kerja -TPAK <sup>2,3</sup> Labour Force Participation Rate-LFPR <sup>2,3</sup>	%	71,77	70,82	73,15
Tingkat Pengangguran Terbuka-TPT <sup>2</sup> Unemployment Rate-UR <sup>2</sup>	%	2,33	2,43	2,24
Penduduk Miskin <sup>4</sup> /Poor People <sup>4</sup>	juta/million	12,22	12,64	12,39
Persentase Penduduk Miskin <sup>4</sup> Percentage of Poor People <sup>4</sup>	%	5,21	5,33	5,17
Indeks Pembangunan Manusia-IPM <sup>5</sup> Human Development Index <sup>5</sup>	—	68,41	68,80	68,85
<b>EKONOMI/ECONOMIC</b>				
Produk Domestik Regional Bruto (PDRB) Harga Berlaku <sup>6</sup> Gross Regional Domestic Bruto (GRDP) at Current Price <sup>6</sup>	triliun rupiah trillion rupiahs	6,158	6,563	6,565
Laju Pertumbuhan Ekonomi <sup>8</sup> /Economic Growth <sup>7</sup>	%	6,14	5,30	-1,19

- Catatan/Notes: <sup>1</sup> Hasil proyeksi penduduk Indonesia 2010–2035 (pertengahan tahun/Juni)/The result of Indonesia population projection 2010–2035 (mid year/June)
- <sup>2</sup> Kondisi Agustus, Terjadi perubahan angka karena penimbang /Condition at August
- <sup>3</sup> Menggunakan penimbang hasil proyeksi penduduk tahun 2010–2035/Weighted by the 2010–2035 population projection
- <sup>4</sup> Kondisi Maret/Condition at March
- <sup>5</sup> Sejak tahun 2010, IPM dihitung dengan metode baru. Komponen IPM metode baru adalah angka harapan hidup saat lahir, harapan lama sekolah, rata-rata lama sekolah, dan pengeluaran per kapita/Since 2010, HDI was calculated using new method. New HDI component are life expectancy at birth, expected years of schooling, means years of schooling, and expenditure per capita
- <sup>6</sup> Mulai tahun 2010 mengadopsi System of National Account 2008 (SNA 2008)/Since 2010 is in line with System of National Account 2008 (SNA 2008)
- <sup>7</sup> Menggunakan tahun dasar 2010 (2010=100)/Using 2010 base year (2010=100)
- <sup>8</sup> Menggunakan proyeksi penduduk berdasarkan hasil SP2010/Using population projection based on SP2010

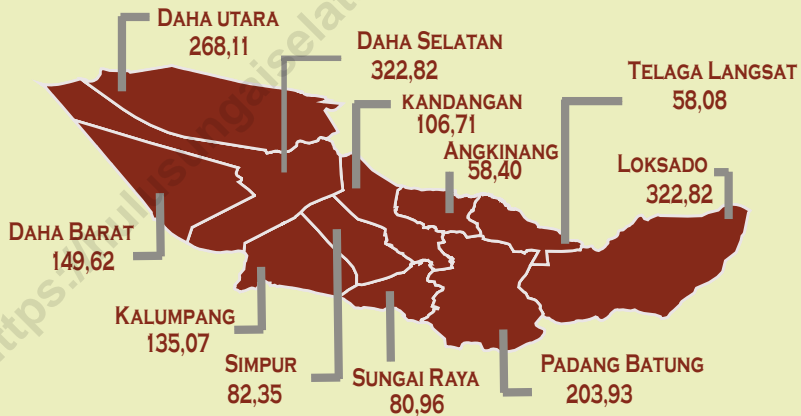


1

# GEOGRAFI DAN IKLIM

## GEOGRAPHY DAN CLIMATE

### HULU SUNGAI SELATAN



#### Suhu/Temperature

Rata-rata suhu dari bulan Januari-Desember

31,73 - 34,30



#### Penyinaran Matahari

Range Penyinaran Matahari (%)  
Bulan Januari-Desember

45,79 - 82,51



**PENJELASAN TEKNIS**

1. Dalam berbagai literatur, iklim didefinisikan sebagai keragaman keadaan fisik atmosfer, dan perubahan iklim didefinisikan sebagai perubahan pada iklim yang dipengaruhi langsung atau tidak langsung oleh aktivitas manusia yang merubah komposisi atmosfer, yang akan memperbesar keragaman iklim teramati pada periode yang cukup panjang. Secara statistik, perubahan iklim adalah perubahan unsur-unsurnya yang mempunyai kecenderungan naik atau turun secara nyata yang menyertai keragaman harian, musiman, maupun siklus.
2. Suhu adalah derajat panas suatu benda yang menyatakan panas dinginnya benda tersebut. Suhu udara/ temperature udara permukaan sendiri merupakan suhu udara bebas pada ketinggian antara 1,20 – 1,25 meter dari permukaan tanah.
3. Kelembaban Udara menggambarkan tentang kandungan air di udara yang dapat dinyatakan sebagai kelembaban mutlak, kelembaban nisbi (relatif) maupun defisit tekanan uap air. Kelembaban mutlak adalah kandungan uap air per satuan volume. kelembaban nisbi membandingkan antara

**TECHNICAL NOTES**

1. *In the literatures, climate variability defined as the physical state of the atmosphere, and climate change is defined as the change in climate that is influenced directly or indirectly by human activities are changing atmospheric composition, which would enlarge the observed climate variability at a sufficiently long period. Statistically, climate change is the change in the elements that have a tendency to rise or fall significantly that accompany the daily variability, and seasonal cycles.*
2. *Temperature is the degree of heat of an object that states the cold heat of the object. Air temperature / surface air temperature itself is a free air temperature at a height of between 1.20 to 1.25 meters from the ground.*
3. *Air humidity describes the content of water in the air that can be expressed as absolute humidity, relative humidity (relative) and water vapor pressure deficit. Absolute humidity is the moisture content per unit volume. relative humidity, comparing the content of the actual water vapor pressure to the saturated state and is expressed*

kandungan tekanan uap air aktual dengan keadaan jenuhnya dan dinyatakan dalam persen (%).

4. Curah hujan adalah jumlah presipitasi atau endapan yang turun dari awan-awan hujan ke permukaan pada suatu daerah tertentu, dan diukur dengan alat-alat pengukur curah hujan demi kepentingan data synop dan klimatologi.
  5. Lamanya penyinaran matahari adalah lamanya matahari bersinar yang sampai kepermukaan bumi (dimana alat tersebut terpasang) selama periode sehari dan diukur dalam satuan jam atau ditulis satuan persen dalam panjang.
  6. Satu hari hujan ialah periode selama 24 jam terkumpul curah hujan setinggi 0,5 mm atau lebih. Apabila kurang dari ketentuan tersebut, maka hari hujan dianggap nol meskipun curah hujan tetap diperhitungkan.
4. *Rainfall is the amount of precipitation or precipitate fall from rain clouds to the surface in a particular area, and measured by means of measuring rainfall in the interests of data Synop and climatology.*
  5. *The duration of solar radiation is the length of sun shining through the surface of the earth (where the unit is installed) over a period of a day and is measured in hours or written unit per cent in the long.*
  6. *A rainy day is a period of 24 hours accumulated rainfall as high as 0.5 mm or more. If the lack of such provision, the rainy day is considered zero even though the rainfall still be calculated.*

**ULASAN****DESCRIPTION****Keadaan Geografi**

Secara astronomis, Kabupaten Hulu Sungai Selatan terletak di antara -02029'59" sd -02056'10" Lintang Selatan dan 114051'19"-115036'19" Bujur Timur.

Secara geografis, Kabupaten Hulu Sungai Selatan berbatasan dengan Kabupaten Hulu Sungai Utara dan Kabupaten Hulu Sungai Tengah disebelah utara; Kabupaten Banjar dan Kabupaten Kotabaru disebelah timur; Kabupaten Tapin dan Kabupaten Banjar disebelah selatan; dan Kabupaten Hulu Sungai Utara dan Kabupaten Tapin disebelah barat. Kabupaten Hulu Sungai Selatan memiliki luas wilayah 1.804,94 km<sup>2</sup> atau 180.494 hektar.

Jarak antara Ibukota Kabupaten ke Ibukota Kecamatan:

1. Kandangan-Padang Batung: 7 km
2. Kandangan-Loksado : 35 km
3. Kandangan-Mandala : 14 km
4. K a n d a n g a n - A n g k i n a n g Selatan: 6 km
5. Kandangan-Sungai Raya : 7 km
6. Kandangan-Simpur : 7 km
7. Kandangan-Kalumpang : 15 km
8. Kandangan-Bayanan : 30 km
9. Kandangan-Bajayau : 42 km
10. Kandangan-Tambak Bitin : 31 km

**Geography Condition**

*Astronomically, Hulu Sungai Selatan Regency located between 02029'59"-02056'10" South Latitude and 114051'19"- 115036'19" East Longitude.*

*Geographically, Hulu Sungai Selatan Regency bordered on the north by Hulu Sungai Utara Regency and Hulu Sungai Tengah Regency; on the east by Banjar Regency and Kotabaru Regency; on the south by Tapin Regency and Banjar Regency; and on the west by Hulu Sungai Utara Regency and Tapin Regency. Total area of Hulu Sungai Selatan Regency is 1,804.94 km<sup>2</sup> or 180,494 hectares.*

*Distance between Regency Capital to Subdistrict Capital:*

1. *Kandangan-Padang Batung: 7 km*
2. *Kandangan-Loksado : 35 km*
3. *Kandangan-Mandala : 14 km*
4. *Kandangan-Angkinang Selatan : 6 km*
5. *Kandangan-Sungai Raya : 7 km*
6. *Kandangan-Simpur : 7 km*
7. *Kandangan-Kalumpang : 15 km*
8. *Kandangan-Bayanan : 30 km*
9. *Kandangan-Bajayau : 42 km*
10. *Kandangan-Tambak Bitin:31 km*



**ULASAN**

**DESCRIPTION**

**Keadaan Iklim**

Sepanjang tahun 2020 rata-rata kelembaban udara berkisar antara 75,38 persen sampai dengan 83,13 persen. Sedangkan rata-rata suhu udara berkisar antara 25,53°C - 29,50°C. Dilihat dari jumlah hari hujan per bulan selama 2020 disetiap post, hujan paling sering terjadi di bulan Januari dan Desember. Sementara hari hujan paling sedikit terjadi pada bulan Juli dan Agustus.

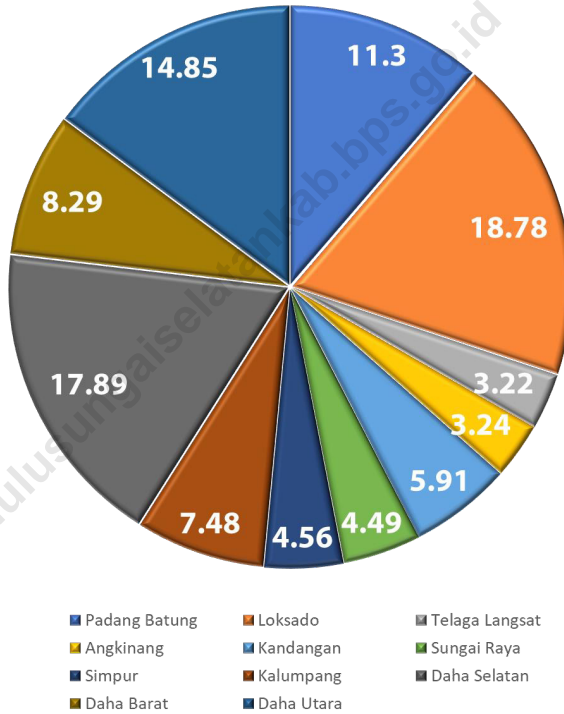
**Climate Condition**

*During 2020 the Relative Humidity in Hulu Sungai Selatan averagely varied between 75.38 percent to 83.13 percent. While the average of temperature was between 25,53°C to 29.50°C . During 2019 the highest rainy days in every pos happened in Januari and December. The lowest rainy day happened in July and August.*

<https://hulusungaiselatankab.go.id>

**Gambar** 1.1  
**Figures**

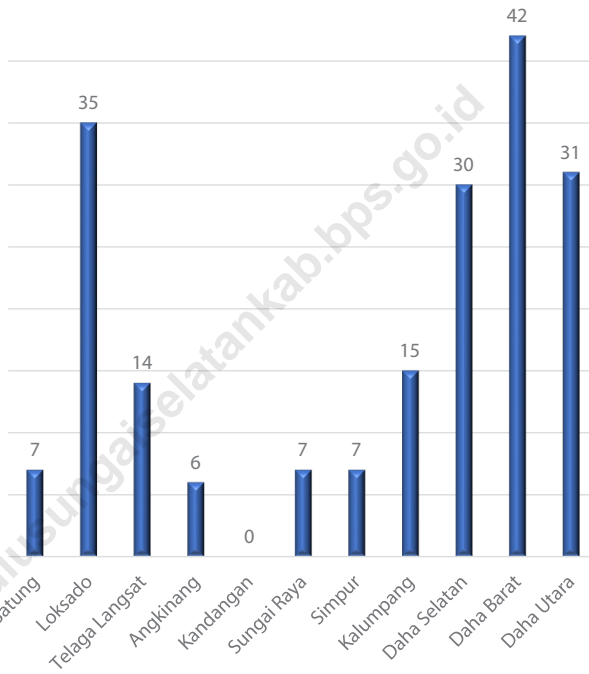
**Luas Daerah menurut Kecamatan (%), 2020**  
**Area of Subdistrict (%), 2020**



Sumber/Source: Kementerian Dalam Negeri/Ministry of Home Affairs

**Gambar** 1.2  
**Figures**

**Jarak dari Ibukota Kecamatan ke Ibukota Kabupaten di Kabupaten Hulu Sungai Selatan(km), 2020**  
*Distance between Subdistrict Capital and Regency Capital in Hulu Sungai Selatan Regency (km), 2020*



Sumber/Source: Kementerian Dalam Negeri/Ministry of Home Affairs

## 1.1 KEADAAN GEOGRAFI GEOGRAPHY CONDITION

**Tabel** 1.1.1 **Luas Daerah dan Jumlah Pulau Menurut Kecamatan di Kabupaten Hulu Sungai Selatan, 2020**  
**Table** 1.1.1 **Total Area and Number of Islands by Subdistrict in Hulu Sungai Selatan Regency, 2020**

Kecamatan Subdistrict	Ibukota Kecamatan Capital of Subdistrict	Luas Total Area (km <sup>2</sup> /sq.km)
(1)	(2)	(3)
Padang Batung	Padang Batung	203,93
Loksado	Loksado	338,89
Telaga Langsat	Mandala	58,08
Angkinang	Angkinang Selatan	58,40
Kandangan	Kandangan Kota	106,71
Sungai Raya	Sungai Raya	80,96
Simpur	Simpur	82,35
Kalumpang	Kalumpang	135,07
Daha Selatan	Bayanan	322,82
Daha Barat	Bajayau	149,62
Daha Utara	Tambak Bitin	268,11
<b>Kabupaten Hulu Sungai Selatan</b>		<b>1 804,94</b>

Lanjutan Tabel/*Continued Table 1.1.1*

<b>Kecamatan Subdistrict</b>	<b>Persentase terhadap Luas Kabupaten Percentage to Area</b>	<b>Jumlah Pulau Number of Islands</b>
(1)	(4)	(5)
Padang Batung	11,30	1
Loksado	18,78	1
Telaga Langsung	3,22	1
Angkinang	3,24	1
Kandangan	5,91	1
Sungai Raya	4,49	1
Simpur	4,56	1
Kalumpang	7,48	1
Daha Selatan	17,89	1
Daha Barat	8,29	1
Daha Utara	14,85	1
<b>Kabupaten Hulu Sungai Selatan</b>	<b>100,00</b>	<b>1</b>

Sumber/*Source*: Kementerian Dalam Negeri/*Ministry of Home Affairs*

**Tabel**  
**Table** 1.1.2**Tinggi Wilayah dan Jarak ke Ibu Kota Menurut Kecamatan di Kabupaten Hulu Sungai Selatan, 2020**  
**Altitude and Distance to Capital by Subdistrict in Hulu Sungai Selatan Regency, 2020**

<b>Kecamatan Subdistrict</b>	<b>Tinggi Wilayah (mpdl) Altitude (m.a.s.l)</b>	<b>Jarak ke Ibukota Kabupaten (km) Distance to Regency Capital (km)</b>
(1)	(2)	(3)
Padang Batung	...	7
Loksado	...	35
Telaga Langsat	...	14
Angkinang	...	6
Kandangan	...	-
Sungai Raya	...	7
Simpur	...	7
Kalumpang	...	15
Daha Selatan	...	30
Daha Barat	...	42
Daha Utara	...	31

Sumber/Source: Kementerian Dalam Negeri/Ministry of Home Affairs

**Tabel**  
**Table** 1.1.3

**Luas Tanah dan Sertifikat Hak Milik (SHM) yang Diterbitkan Menurut Bulan di Kabupaten Hulu Sungai Selatan, 2020**  
**Area and Certificates that Issued by Month in Hulu Sungai Selatan Regency, 2020**

<i>Bulan</i> <i>Month</i>	<i>Sertifikat Hak Milik</i> <i>Certificate</i>	<i>Luas (m2)</i> <i>Total Area (m2)</i>
(1)	(2)	(3)
Januari/January	8	1 856
Februari/February	31	13 768
Maret/March	22	11 221
April/April	14	2 586
Mei/May	1	1 279
Juni/June	701	528 472
Juli/July	285	199 507
Agustus/August	149	102 924
September/September	135	136 241
Oktober/October	1 710	1 640 156
November/November	20	9 699
Desember/December	4 107	9 274 583
<b>Jumlah/Total</b>	<b>7 183</b>	<b>11 922 292</b>

Sumber/Source: Badan Pertanahan Nasional Kabupaten Hulu Sungai Selatan /National Land Agency of Hulu Sungai Selatan Regency

## 1.2 KEADAAN IKLIM CLIMATE CONDITION

**Tabel** 1.2.1 **Pengamatan Unsur Iklim Menurut Bulan di Kabupaten Hulu Sungai Selatan, 2020**  
*Observation of Climate Elements By Months at Hulu Sungai Selatan Regency, 2020*

Bulan Month	Suhu/Temperature (°C)			Kelembaban/Humidity (%)		
	Minimum Minimum	Rata-rata Average	Maksimum Maximum	Minimum Minimum	Rata-rata Average	Maksimum Maximum
(1)	(2)	(3)	(4)	(5)	(6)	(7)
Januari/January	24,05	33,13	28,59	62,00	97,75	79,88
Februari/February	23,68	32,78	28,23	62,00	97,75	79,63
Maret/March	24,60	33,20	28,90	61,50	96,25	78,88
April/April	23,70	33,60	28,65	60,00	98,00	79,00
Mei/May	19,20	33,85	26,53	61,75	99,00	80,38
Juni/June	23,80	33,68	28,74	58,25	97,75	78,00
Juli/July	23,10	33,68	28,39	58,00	97,75	77,88
Agustus/August	24,70	34,30	29,50	56,75	94,00	75,38
September/September	24,40	33,63	29,01	57,75	95,75	76,75
Oktober/October	24,65	34,00	29,33	55,00	96,50	75,75
November/November	24,85	33,30	29,08	58,25	96,75	77,50
Desember/December	24,40	31,73	28,06	68,75	97,50	83,13

Sumber/Source: Laboratorium PTPH Sungai Raya, Kab. Hulu Sungai Selatan /PTPH Laboratory of Hulu Sungai Selatan Regency



**Tabel**  
**Table** 1.2.2**Penyinaran Matahari Menurut Bulan di Kabupaten Hulu Sungai Selatan (persen), 2016-2020**  
**Duration of Sunshine by Month in Hulu Sungai Selatan Regency (percent), 2016-2020**

<i>Bulan</i> <i>Month</i>	2016	2017	2018	2019	2020
(1)	(2)	(3)	(4)	(5)	(6)
Januari/ <i>January</i>	66,91	52,90	44,13	47,62	51,35
Februari/ <i>February</i>	49,50	49,00	55,88	55,88	58,82
Maret/ <i>March</i>	42,60	39,20	55,80	55,80	72,60
April/ <i>April</i>	64,76	65,20	73,75	73,75	71,86
Mei/ <i>May</i>	72,65	60,40	68,53	68,53	79,05
Juni/ <i>June</i>	65,63	57,70	62,82	62,82	70,77
Juli/ <i>July</i>	76,96	61,50	73,70	73,70	59,77
Agustus/ <i>August</i>	81,35	56,00	76,97	76,97	82,51
September/ <i>September</i>	57,47	76,90	79,67	79,67	66,29
Oktober/ <i>October</i>	44,70	59,20	79,95	79,95	74,01
November/ <i>November</i>	58,62	58,70	68,97	68,97	67,39
Desember/ <i>December</i>	49,98	45,40	45,50	45,50	45,79

Sumber/*Source*: Laboratorium PTPH Sungai Raya, Kab. Hulu Sungai Selatan /PTPH Laboratory of Hulu Sungai Selatan Regency

**Tabel**  
**Table** 1.2.3

**Jumlah Curah Hujan dan Hari Hujan Menurut Bulan dan Kecamatan di Kabupaten Hulu Sungai Selatan, 2020**  
**Amount of Precipitation and Number of Rainy Days by Month and Subdistrict in Hulu Sungai Selatan Regency, 2020**

Bulan Month	Padang Batung		Loksado	
	Curah Hujan Precipitation (mm <sup>3</sup> )	Hari Hujan Rainy Days	Curah Hujan Precipitation (mm <sup>3</sup> )	Hari Hujan Rainy Days
(1)	(2)	(3)	(5)	(6)
Januari/January	329	11	470	19
Februari/February	350	12	346,50	13
Maret/March	229	10	252,5	14
April/April	260	10	317	14
Mei/May	453	15	450	17
Juni/June	224	13	95	17
Juli/July	151	11	...	...
Agustus/August	138	11	...	...
September/September	204	12	...	...
Oktober/October	308	11	140	11
November/November	281	11	235	14
Desember/December	292	15	376	21

Lanjutan Tabel/Continued Table 1.2.3

Bulan Month	Telaga Langsung		Angkinang	
	Curah Hujan Precipitation (mm <sup>3</sup> )	Hari Hujan Rainy Days	Curah Hujan Precipitation (mm <sup>3</sup> )	Hari Hujan Rainy Days
(1)	(2)	(3)	(5)	(6)
Januari/January	392,5	16	326	17
Februari/February	298,8	15	212	10
Maret/March	207	13	239,5	10
April/April	291,5	12	335	15
Mei/May	246	12	289	17
Juni/June	242,5	14	125,5	16
Juli/July	135	12	58	11
Agustus/August	153,5	11	33	8
September/September	208	9	233	10
Oktober/October	170,5	12	175,5	12
November/November	216,5	14	350,5	13
Desember/December	322,5	13	295	22

Lanjutan Tabel/*Continued Table* 1.2.3

Bulan Month	Kandangan		Sungai Raya	
	Curah Hujan Precipitation (mm <sup>3</sup> )	Hari Hujan Rainy Days	Curah Hujan Precipitation (mm <sup>3</sup> )	Hari Hujan Rainy Days
(1)	(2)	(3)	(5)	(6)
Januari/January	387	21	455,6	21
Februari/February	316	13	291,3	17
Maret/March	230	13	204,3	20
April/April	209	17	228,7	19
Mei/May	256	18	200,3	18
Juni/June	149	11	143,1	15
Juli/July	121	14	144	19
Agustus/August	101	10	91,1	12
September/September	248	14	207,5	15
Oktober/October	199	12	279,2	16
November/November	209	12	158,5	19
Desember/December	295	22	269,3	28

Lanjutan Tabel/Continued Table 1.2.3

Bulan Month	Simpur		Kalumpang	
	Curah Hujan Precipitation (mm <sup>3</sup> )	Hari Hujan Rainy Days	Curah Hujan Precipitation (mm <sup>3</sup> )	Hari Hujan Rainy Days
(1)	(2)	(3)	(5)	(6)
Januari/January	350	21	442,50	14
Februari/February	311	10	483,50	13
Maret/March	356,50	12	420	12
April/April	356	12	375	12
Mei/May	284	15	233	14
Juni/June	204,50	11	110	11
Juli/July	125	10	105	10
Agustus/August	150	5	72	7
September/September	257,50	11	254,50	13
Oktober/October	287	15	222	14
November/November	185	14	203,5	15
Desember/December	400,5	19	284,5	20

Lanjutan Tabel/*Continued Table* 1.2.3

Bulan Month	Daha Selatan		Daha Utara	
	Curah Hujan Precipitation (mm <sup>3</sup> )	Hari Hujan Rainy Days	Curah Hujan Precipitation (mm <sup>3</sup> )	Hari Hujan Rainy Days
(1)	(2)	(3)	(5)	(6)
Januari/ <i>January</i>	418,6	15	634	16
Februari/ <i>February</i>	295,2	13	549,5	15
Maret/ <i>March</i>	474	13	409	14
April/ <i>April</i>	236,6	9	388,5	12
Mei/ <i>May</i>	313	16	317	9
Juni/ <i>June</i>	51,1	7	42,5	7
Juli/ <i>July</i>	75	4	81	6
Agustus/ <i>August</i>	122,8	6	120,5	8
September/ <i>September</i>	106,7	7	175,5	10
Oktober/ <i>October</i>	148,4	12	319	15
November/ <i>November</i>	268,2	11	297,5	13
Desember/ <i>December</i>	244,4	13	227,5	16

Sumber/*Source*: Laboratorium PTPH Sungai Raya, Kab. Hulu Sungai Selatan /PTPH Laboratory of Hulu Sungai Selatan Regency






# PEMERINTAH GOVERNMENT

## JUMLAH PNS

4.123 JIWA



## JUMLAH ANGGOTA DPR



LAKI-LAKI

28

PEREMPUAN

2





**PENJELASAN TEKNIS****TECHNICAL NOTES**

1. Desa dan desa adat atau yang disebut dengan nama lain, selanjutnya disebut Desa adalah kesatuan masyarakat hukum yang memiliki batas wilayah yang berwenang untuk mengatur dan mengurus urusan pemerintahan, kepentingan masyarakat setempat berdasarkan prakarsa masyarakat, hak asal usul, dan/ atau hak tradisional yang diakui dan dihormati dalam system Pemerintahan Negara Kesatuan Republik Indonesia (Undang-Undang Nomor 6 Tahun 2014 tentang Desa).
  2. Kelurahan adalah suatu wilayah yang dipimpin oleh seorang Lurah sebagai perangkat daerah kabupaten dan atau daerah kota di bawah kecamatan (Undang-Undang No. 32 Tahun 2004 tentang Pemerintahan Daerah).
  3. Anggota Dewan Perwakilan Rakyat Daerah (DPRD) dipilih melalui pemilihan umum (pemilu) dan dilantik dalam masa jabatan lima tahun.
  4. Susunan pemerintahan Republik Indonesia periode 2014–2019 terdiri dari presiden, wakil presiden, lembaga tinggi negara, kementerian, setingkat menteri, dan Lembaga Pemerintahan Non Kementerian (LPNK).
1. *Village is village and custom village or that is called by other terms, hereinafter referred to as the village is the unity of the legal community who have territorial boundaries that are authorized to regulate and manage government affairs, the interest of local communities based on community initiatives, the origin and local customs that are acknowledged and respected within the unitary System of Government Republic of Indonesia (Law No. 6 Year 2014 about Village).*
  2. *Sub-district is an area that is led by a sub-district head (Lurah) as an apparatus of regency and or city under the district (Law No. 32 Year 2004 about Local Governmental).*
  3. *Regional House of Representatives (DPRD) members are elected through a general election and appointed for a five-years membership.*
  4. *The government structure of the Republic of Indonesia period 2009–2014 consists of president, vice president, state supreme agencies, ministries, ministerial level institutions, and non-ministerial institutions.*

5. Lembaga tinggi negara terdiri dari Majelis Permusyawaratan Rakyat (MPR), Dewan Perwakilan Rakyat (DPR), Badan Pemeriksa Keuangan (BPK), dan Mahkamah Agung (MA), Dewan Perwakilan Daerah (DPD), Mahkamah Konstitusi (MK), dan Komisi Yudisial (KY).
6. Pegawai negeri sipil (PNS) adalah setiap warga negara Republik Indonesia yang telah memenuhi syarat yang ditentukan, diangkat oleh pejabat yang berwenang dan disertai tugas dalam jabatan negeri, atau disertai tugas negara lainnya, dan digaji berdasarkan peraturan perundang-undangan yang berlaku. PNS terdiri dari PNS pusat dan PNS daerah.
5. *State supreme agencies consist of The People's Consultative Assembly, The House of Representative, The Audit Board of the Republic of Indonesia, Supreme Court, Local Councils, Constitutional Court, and Judicial Commission.*
6. *Civil servants (PNS) is every citizen of the Republic of Indonesia which have been determined eligible, be appointed by the competent authority and assigned the task in a country office, or charge of any other country, and are paid based on legislation and regulations. PNS consists of the central and regional civil servants.*

**ULASAN****DESCRIPTION****Wilayah Administratif**

Kabupaten Hulu Sungai Selatan terdiri dari 11 kecamatan, dengan 144 desa dan 4 kelurahan. Ibukota Kabupaten terletak di Kecamatan Kandangan.

**Administrative Area**

*Hulu Sungai Selatan Regency divided into 11 subdistricts, with 144 villages and 4 kelurahan. The capital of the regency is located in Kandangan Subdistrict.*

**Dewan Perwakilan Rakyat Daerah**

Tahun 2020 terdapat 9 Partai Politik di DPRD Kabupaten Hulu Sungai Selatan, dengan jumlah Anggota Legislatif sebanyak 30 orang, terdiri dari 28 orang laki-laki dan 2 orang perempuan.

**The Regional House of Represent.**

*In 2020 there was 9 political parties on the Regional House of Representatives of Hulu Sungai Selatan with 30 members consisting of 28 members were men and 2 members were women.*

**Sumber Daya Manusia**

Berdasarkan data Badan Kepegawaian Daerah, Pendidikan, dan Pelatihan Kabupaten Hulu Sungai Selatan. Pada Tahun 2020, jumlah PNS di Pemerintahan Daerah Kabupaten Hulu Sungai Selatan sebanyak 4.112 orang yang terdiri dari 1.862 orang PNS laki-laki dan 2.261 orang PNS perempuan.

**Human Resources**

*According to data Regional Civil Service Agency, Education, and Training of Hulu Sungai Selatan Regency. In 2019, the number of civil servants in Hulu Sungai Selatan Regency Government has reached as many as 4,112 people, Consisting of 1,862 male civil servants and 2,261 female civil servants.*

**Keuangan Daerah**

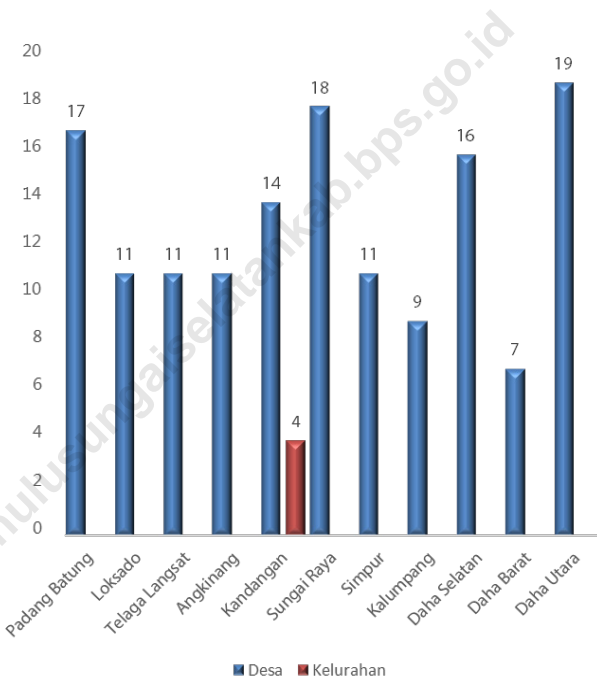
Realisasi pendapatan Kabupaten Hulu Sungai Selatan pada tahun 2020 sebesar 1.237.701.783.52 (ribu rupiah). Belanja daerah Kabupaten Hulu Sungai Selatan tahun 2020 sebesar 1.186.443.100,84(ribu rupiah).

**Regional Finance**

*Hulu Sungai Selatan Regency revenue realization in 2020 amounted to 1,237,701,783.52 (thousand rupiahs). Expenditure of Hulu Sungai Selatan Regency in 2019 amounted to 1,186,443,100.84 (thousand rupiahs).*

**Gambar** 2.1  
**Figures**

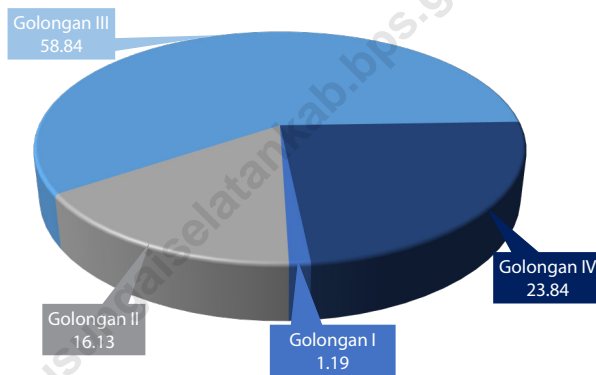
**Jumlah Desa/Kelurahan Menurut Kecamatan di Kabupaten Hulu Sungai Selatan, 2020**  
**Number of Villages/Kelurahan by Subdistrict in Hulu sungai Selatan Regency, 2020**



Sumber/Source : Peraturan Kepala Badan Pusat Statistik Nomor 1 Tahun 2020 Tanggal 5 Februari 2020 tentang Perubahan Atas Peraturan Kepala Badan Pusat Statistik Nomor 3 Tahun 2019 tentang Kode dan Nama Wilayah Kerja Statistik Tahun 2019/*Chief Statistician Regulation Number 1/2020, February 5 2020, as a revision of Chief Statistician Regulation Number 3 of 2019 on Code and Name of Regional Level of Data Collection.*

**Gambar** 2.2  
**Figures**

**Persentase Pegawai Negeri Sipil Menurut Tingkat  
Kepangkatan di Kabupaten Hulu Sungai Selatan,  
Desember 2020**  
*Percentage of Civil Servants by Hierarchy in Hulu Sungai  
Selatan Regency, Desember 2020*



Sumber/Source : Badan Kepegawaian Daerah, Pendidikan, dan Pelatihan Kabupaten Hulu Sungai Selatan/  
Regional Civil Service Agency, Education, and Training of Hulu Sungai Selatan Regency

## 2.1 WILAYAH ADMINISTRATIF ADMINISTRATIVE AREA

**Tabel** 2.1.1 **Jumlah Desa<sup>1</sup>/Kelurahan Menurut Kecamatan di Kabupaten Hulu Sungai Selatan, 2016–2020**  
**Table** 2.1.1 **Number of Villages<sup>1</sup>/Kelurahan by Subdistrict in Hulu Sungai Selatan Regency, 2016–2020**

Kecamatan Subdistrict	2016	2017	2018	2019	2020
(1)	(2)	(3)	(4)	(5)	(6)
Padang Batung	17	17	17	17	17
Loksado	11	11	11	11	11
Telaga Langsat	11	11	11	11	11
Angkinang	11	11	11	11	11
Kandangan	18	18	18	18	18
Sungai Raya	18	18	18	18	18
Simpur	11	11	11	11	11
Kalumpang	9	9	9	9	9
Daha Selatan	16	16	16	16	16
Daha Barat	7	7	7	7	7
Daha Utara	19	19	19	19	19
<b>Kabupaten Hulu Sungai Selatan</b>	<b>148</b>	<b>148</b>	<b>148</b>	<b>148</b>	<b>148</b>

Catatan/Note: <sup>1</sup>Termasuk Unit Permukiman Transmigrasi (UPT)/Include Transmigration Settlement Unit  
Sumber/Source: Peraturan Kepala Badan Pusat Statistik Nomor 1 Tahun 2020 Tanggal 5 Februari 2020 tentang Perubahan Atas Peraturan Kepala Badan Pusat Statistik Nomor 3 Tahun 2019 tentang Kode dan Nama Wilayah Kerja Statistik Tahun 2019/Chief Statistician Regulation Number 1/2020, February 5 2020, as a revision of Chief Statistician Regulation Number 3 of 2019 on Code and Name of Regional Level of Data Collection.

## 2.2 DEWAN PERWAKILAN RAKYAT DAERAH REGIONAL HOUSE OF REPRESENTATIVE

**Tabel 2.2.1** Jumlah Anggota Dewan Perwakilan Rakyat Daerah Menurut Partai Politik dan Jenis Kelamin di Kabupaten Hulu Sungai Selatan, 2020  
*Number of Regional House of Representatives's Members by Political Parties and Sex in Hulu Sungai Selatan Regency 2020*

Partai Politik <i>Political Parties</i>	Laki-laki <i>Male</i>	Perempuan <i>Female</i>	Jumlah <i>Total</i>
(1)	(2)	(3)	(4)
Partai Keadilan Sejahtera	7	-	7
Golkar	4	-	4
Nasional Demokrat	6	1	7
Demokrat	1	-	1
PDIP	3	-	3
PKB	2	1	3
Gerindra	2	-	2
PPP	1	-	1
PAN	2	-	2
<b>Kabupaten Hulu Sungai Selatan</b>	<b>28</b>	<b>2</b>	<b>30</b>

Sumber/*Source*: Sekretariat DPRD Kabupaten Hulu Sungai Selatan /Secretariat of Legislative Council of Hulu Sungai Selatan Regency



**Tabel** 2.2.2  
**Table**

**Jumlah Kegiatan Dewan Perwakilan Rakyat Daerah (DPRD) Kabupaten Hulu Sungai Selatan Menurut Jenis Kegiatan, 2019 dan 2020**  
**Number of Activities of the The Regional House of Representatives Hulu Sungai Selatan by Type of Activity, 2019 and 2020**

<b>Jenis Kegiatan</b> <b>Type of Activity</b>	<b>2019</b>	<b>2020</b>
(1)	(2)	(3)
Rapat Paripurna	49	62
Rapat Gabungan Komisi	9	8
Rapat Komisi	11	14
Rapat Badan Musyawarah	12	12
Rapat Badan Anggaran	11	9
Rapat Panitia Khusus	1	4
Rapat Dengar Pendapat	2	1
Rapat Kerja	39	34
Rapat Badan Kehormatan	-	-
Rapat Badan Legislatif	4	2
Kunjungan Kerja Ke Kecamatan dalam Kabupaten	2	6
Kunjungan Kerja Ke luar Kabupaten dalam Propinsi	3	12
Kunjungan Kerja Ke Luar Propinsi	37	24
Pertemuan dengan Staf Ahli	1	3
Pendidikan dan Pelatihan (Diklat) SDM	1	-

Sumber/Source: Sekretariat DPRD Kabupaten Hulu Sungai Selatan /Secretariat of Legislative Council of Hulu Sungai Selatan Regency

## 2.3 SUMBER DAYA MANUSIA HUMAN RESOURCES

**Tabel 2.3.1** Jumlah Pegawai Negeri Sipil Menurut Jabatan dan Jenis Kelamin di Kabupaten Hulu Sungai Selatan , Desember 2019 dan Desember 2020  
*Number of Civil Servants by Occupation and Sex in Hulu Sungai Selatan Regency, December 2019 dan December 2020*

Jabatan <i>Occupation</i>	2019		Jumlah <i>Total</i>
	Laki-laki <i>Male</i>	Perempuan <i>Female</i>	
(1)	(2)	(3)	(4)
<b>Fungsional Tertentu</b> <i>Specific Functional</i>	960	1 672	2 632
<b>Fungsional Umum</b> <i>Staf General Functional</i>	672	515	1 187
<b>Struktural/Structural</b>			
Eselon V/5th Echelon	-	-	-
Eselon IV/4th Echelon	237	1 80	417
Eselon III/3rd Echelon	110	23	133
Eselon II/2nd Echelon	18	5	23
Eselon I/1st Echelon	-	-	-
<b>Jumlah/Total</b>	<b>1 997</b>	<b>2 395</b>	<b>4 392</b>

Lanjutan Tabel/*Continued Table 2.3.1*

Jabatan <i>Occupation</i>	2020		Jumlah <i>Total</i>
	Laki-laki <i>Male</i>	Perempuan <i>Female</i>	
(1)	(5)	(6)	(7)
<b>Fungsional Tertentu</b> <i>Specific Functional</i>	863	1 575	2 438
<b>Fungsional Umum</b> <i>Staf General Functional</i>	664	491	1 155
<b>Struktural/Structural</b>			
Eselon V/5th Echelon	-	-	-
Eselon IV/4th Echelon	215	163	378
Eselon III/3rd Echelon	96	25	121
Eselon II/2nd Echelon	24	7	31
Eselon I/1st Echelon	-	-	-
<b>Jumlah/Total</b>	<b>1 862</b>	<b>2 261</b>	<b>4 123</b>

Sumber/*Source*: Badan Kepegawaian Daerah, Pendidikan, dan Pelatihan Kabupaten Hulu Sungai Selatan/Regional Civil Service Agency, Education, and Training of Hulu Sungai Selatan Regency

**Tabel**  
**Table** 2.3.2

**Jumlah Pegawai Negeri Sipil Menurut Tingkat Pendidikan dan Jenis Kelamin di Kabupaten Hulu Sungai Selatan, Desember 2019 dan Desember 2020**  
**Number of Civil Servants by Educational Level and Sex in Hulu Sungai Selatan Regency, Desember 2019 dan Desember 2020**

Tingkat Pendidikan <i>Educational Level</i>	2019		
	Laki-laki <i>Male</i>	Perempuan <i>Female</i>	Jumlah <i>Total</i>
(1)	(2)	(3)	(4)
Sampai dengan SD <i>Up to Primary School</i>	32	3	35
SMP/Sederajat <i>General Vocational Junior High School</i>	59	5	64
SMA/Sederajat <i>General/Vocational Senior High School</i>	480	375	855
Diploma I, II/Akta I, II <i>Diploma I, II/Akta I, II</i>	96	133	229
Diploma III/Akta III/Sarjana Muda <i>Diploma III/Akta III/Bachelor</i>	225	431	656
Tingkat Sarjana/Doktor/Ph.D <i>University Graduates</i>	1105	1448	2553
<b>Jumlah/Total</b>	<b>1 997</b>	<b>2 395</b>	<b>4392</b>

Lanjutan Tabel/Continued Table 2.3.2

Tingkat Pendidikan <i>Educational Level</i>	2020		
	Laki-laki <i>Male</i>	Perempuan <i>Female</i>	Jumlah <i>Total</i>
(1)	(2)	(3)	(4)
Sampai dengan SD <i>Up to Primary School</i>	26	3	29
SMP/Sederajat <i>General Vocational Junior High School</i>	46	4	50
SMA/Sederajat <i>General/Vocational Senior High School</i>	422	288	710
Diploma I, II/Akta I, II <i>Diploma I, II/Akta I, II</i>	80	94	174
Diploma III/Akta III/Sarjana Muda <i>Diploma III/Akta III/Bachelor</i>	213	415	628
Tingkat Sarjana/Doktor/Ph.D <i>University Graduates</i>	1 075	1 457	2 532
<b>Jumlah/Total</b>	<b>1 862</b>	<b>2 261</b>	<b>4 123</b>

Sumber/Source: Badan Kepegawaian Daerah, Pendidikan, dan Pelatihan Kabupaten Hulu Sungai Selatan/Regional Civil Service Agency, Education, and Training of Hulu Sungai Selatan Regency

**Tabel**  
**Table** 2.3.3

**Jumlah Pegawai Negeri Sipil Menurut Tingkat  
Kepangkatan dan Jenis Kelamin di Kabupaten Hulu  
Sungai Selatan, Desember 2019 dan Desember 2020**  
*Number of Civil Servants by Hierarchy and Sex in Hulu  
Sungai Selatan Regency, Desember 2019 dan Desember  
2020*

Pangkat/Golongan/Ruang <i>Hierarchy</i>	2019		
	Laki-laki <i>Male</i>	Perempuan <i>Female</i>	Jumlah <i>Total</i>
(1)	(2)	(3)	(4)
1. I/A (Juru Muda)	2	-	2
2. I/B (Juru Muda Tingkat I)	6	1	7
3. I/C (Juru)	11	3	14
4. I/D (Juru Tingkat I)	24	2	26
<b>Golongan I/Range I</b>	<b>43</b>	<b>6</b>	<b>49</b>
5. II/A (Pengatur Muda)	56	9	65
6. II/B (Pengatur Muda Tingkat I)	83	129	212
7. II/C (Pengatur)	128	105	233
8. II/D (Pengatur Tingkat I)	140	72	212
<b>Golongan II/Range II</b>	<b>407</b>	<b>315</b>	<b>722</b>
9. III/A (Penata Muda)	229	339	568
10. III/B (Penata Muda Tingkat I)	268	483	751
11. III/C (Penata)	232	275	507
12. III/D (Penata Tingkat I)	344	358	702
<b>Golongan III/Range III</b>	<b>1 073</b>	<b>1 455</b>	<b>2 528</b>
13. IV/A (Pembina)	365	552	917
14. IV/B (Pembina Tingkat I)	92	63	155
15. IV/C (Pembina Utama Muda)	16	4	20
16. IV/D (Pembina Utama Madya)	1	-	1
17. IV/E (Pembina Utama)	-	-	-
<b>Golongan IV/Range IV</b>	<b>474</b>	<b>619</b>	<b>1 093</b>
<b>Jumlah/Total</b>	<b>1 997</b>	<b>2 395</b>	<b>4 392</b>

Lanjutan Tabel/*Continued Table 2.3.3*

Pangkat/Golongan/Ruang <i>Hierarchy</i>	2020		
	Laki-laki <i>Male</i>	Perempuan <i>Female</i>	Jumlah <i>Total</i>
	(1)	(5)	(6)
1. I/A (Juru Muda)	2	-	2
2. I/B (Juru Muda Tingkat I)	6	1	7
3. I/C (Juru)	11	3	14
4. I/D (Juru Tingkat I)	24	2	26
<b>Golongan I/Range I</b>	43	6	49
5. II/A (Pengatur Muda)	42	6	48
6. II/B (Pengatur Muda Tingkat I)	81	130	211
7. II/C (Pengatur)	115	97	212
8. II/D (Pengatur Tingkat I)	133	61	194
<b>Golongan II/Range II</b>	371	294	665
9. III/A (Penata Muda)	230	313	543
10. III/B (Penata Muda Tingkat I)	233	440	673
11. III/C (Penata)	236	305	541
12. III/D (Penata Tingkat I)	334	335	669
<b>Golongan III/Range III</b>	1 033	1 393	2 426
13. IV/A (Pembina)	318	500	818
14. IV/B (Pembina Tingkat I)	81	61	142
15. IV/C (Pembina Utama Muda)	15	7	22
16. IV/D (Pembina Utama Madya)	1	-	1
17. IV/E (Pembina Utama)	-	-	-
<b>Golongan IV/Range IV</b>	415	568	983
<b>Jumlah/Total</b>	<b>1 862</b>	<b>2 261</b>	<b>4 123</b>

Sumber/*Source*: Badan Kepegawaian Daerah, Pendidikan, dan Pelatihan Kabupaten Hulu Sungai Selatan/Regional Civil Service Agency, Education, and Training of Hulu Sungai Selatan Regency

**Tabel**  
**Table** 2.3.4**Jumlah Pegawai Negeri Sipil (PNS) Daerah Menurut Dinas/  
Instansi Pemerintah dan Jenis Kelamin di Kabupaten Hulu  
Sungai Selatan, 2020**  
*Number of Regional Civil Servants by Institution/Office and  
Sex in Hulu Sungai Selatan Regency, 2020*

Dinas/Instansi Pemerintahan <i>Institution/Office</i>	Jenis Kelamin/Sex		Jumlah <i>Total</i>
	Laki-laki <i>Male</i>	Perempuan <i>Female</i>	
(1)	(2)	(3)	(4)
Sekretariat Daerah	5	-	5
Badan Kepegawaian Daerah, Pendidikan Dan Pelatihan	23	12	35
Badan Keuangan Daerah	33	21	54
Badan Penanggulangan Bencana, Kesatuan Bangsa Dan Politik	19	4	23
Badan Perencanaan Pembangunan, Penelitian Dan Pengembangan Daerah	14	8	22
Bagian Hukum Dan Per-UU An	3	4	7
Bagian Kesra	5	2	7
Bagian Organisasi Dan Pendayagunaan Aparatur Daerah	5	3	8
Bagian Pemerintahan	4	3	7
Bagian Pengadaan Barang/Jasa	12	3	15
Bagian Perekonomian, Pembangunan Dan Tata Usaha	8	3	11
Bagian Protokol Dan Kehumasan	7	5	12
Bagian Umum	19	5	24
BNNK Hulu Sungai Selatan	5	1	6
Dinas Kependudukan Dan Pencatatan Sipil	21	10	31
Dinas Kesehatan	20	25	45
Dinas Ketahanan Pangan	9	7	16
Dinas Komunikasi Dan Informatika	5	10	15
Dinas Pekerjaan Umum Dan Tata Ruang	32	7	39
Dinas Pemberdayaan Masyarakat Dan Desa	13	5	18



Lanjutan Tabel/*Continued Table 2.3.4*

Dinas/Instansi Pemerintahan <i>Institution/Office</i>	Jenis Kelamin/Sex		
	Laki-laki <i>Male</i>	Perempuan <i>Female</i>	Jumlah <i>Total</i>
(1)	(2)	(3)	(4)
Dinas Pemuda, Olahraga Dan Pariwisata	12	3	15
Dinas Penanaman Modal Dan Pelayanan Terpadu Satu Pintu	9	10	19
Dinas Pendidikan	59	39	98
Dinas Pengendalian Penduduk, Kb, Pemberdayaan Perempuan Dan Perlindungan Anak	11	14	25
Dinas Perdagangan	24	8	32
Dinas Perhubungan	19	8	27
Dinas Perikanan	18	7	25
Dinas Perpustakaan Dan Kearsipan	12	16	28
Dinas Pertanian	71	41	112
Dinas Perumahan Rakyat, Kawasan Permukiman Dan Lingkungan Hidup	74	14	88
Dinas Sosial	15	12	27
Dinas Tenaga Kerja, Koperasi Usaha Kecil Dan Perindustrian	20	7	27
Instalasi Farmasi	2	3	5
Inspektorat	22	25	47
Kecamatan Angkinang	13	8	21
Kecamatan Daha Barat	8	-	8
Kecamatan Daha Selatan	10	4	14
Kecamatan Daha Utara	9	5	14
Kecamatan Kalumpang	12	7	19
Kecamatan Kandangan	9	8	17

Lanjutan Tabel/*Continued Table 2.3.4*

Dinas/Instansi Pemerintahan <i>Institution/Office</i>	Jenis Kelamin/Sex		
	Laki-laki <i>Male</i>	Perempuan <i>Female</i>	Jumlah <i>Total</i>
(1)	(2)	(3)	(4)
Kecamatan Loksado	12	1	13
Kecamatan Padang Batung	11	4	15
Kecamatan Simpur	12	5	17
Kecamatan Sungai Raya	12	5	17
Kecamatan Telaga Langsat	7	6	13
Kelurahan Jambu Hilir	2	4	6
Kelurahan Kandangan Barat	6	5	11
Kelurahan Kandangan Kota	4	6	10
Kelurahan Kandangan Utara	6	6	12
Puskesmas Angkinang	13	24	37
Puskesmas Bajayau	10	11	21
Puskesmas Bamban	7	18	25
Puskesmas Baruh Jaya	6	14	20
Puskesmas Batang Kulur	6	17	23
Puskesmas Bayanan	7	9	16
Puskesmas Gambah	6	19	25
Puskesmas Jambu Hilir	8	26	34
Puskesmas Kaliring	4	24	28
Puskesmas Kalumpang	4	20	24
Puskesmas Kandangan	12	27	39
Puskesmas Loksado	15	8	23
Puskesmas Malinau	6	13	19
Puskesmas Negara	13	14	27
Puskesmas Padang Batung	9	20	29

Lanjutan Tabel/*Continued Table 2.3.4*

Dinas/Instansi Pemerintahan <i>Institution/Office</i>	Jenis Kelamin/Sex		
	Laki-laki <i>Male</i>	Perempuan <i>Female</i>	Jumlah <i>Total</i>
(1)	(2)	(3)	(4)
Puskesmas Pasungkan	10	12	22
Puskesmas Simpur	8	23	31
Puskesmas Sungai Pinang	4	10	14
Puskesmas Sungai Raya	4	22	26
Puskesmas Telaga Langsung	9	21	30
Puskesmas Wasah	7	15	22
Rsud Brig. Jend. H. Hasan Basry Kandangan	131	186	317
Rsud Daha Sejahtera	31	45	76
Satuan Polisi Pamong Praja	62	4	66
Sekretariat DPRD	20	7	27
Sekretariat Komisi Pemilihan Umum	4	3	7
UPTD SKB	5	5	10
TK	3	76	79
SD	555	911	1466
SLTP	120	238	358
<b>Jumlah/Total</b>	<b>1 862</b>	<b>2 261</b>	<b>4 123</b>

Sumber/*Source*: Badan Kepegawaian Daerah, Pendidikan, dan Pelatihan Kabupaten Hulu Sungai Selatan/*Regional Civil Service Agency, Education, and Training of Hulu Sungai Selatan Regency*

**Tabel**  
**Table** 2.3.5

**Jumlah Pegawai Negeri Sipil (PNS) Pusat Menurut Instansi Pemerintah di Kabupaten Hulu Sungai Selatan, 2018-2020**  
**Number of Central Civil Servants by Institution in Hulu Sungai Selatan Regency, 2018-2020**

<b>Dinas/Instansi Pemerintahan</b> <i>Institution/Office</i>	<b>2018</b>	<b>2019</b>	<b>2020</b>
(1)	(2)	(3)	(4)
Kejaksanaan Negeri Kandangan	23	23	23
Kantor Pelayanan Penyuluhan dan Konsultasi Kandangan	4	5	5
Kementerian Agama Kabupaten Hulu Sungai Selatan	933	982	965
KODIM 1003 Kandangan (Anggota TNI)	...	...	...
KODIM 1003 Kandangan (PNS)	15	15	14
Polres Hulu Sungai Selatan (Anggota Polri)	334	338	326
Polres Hulu Sungai Selatan (PNS)	14	12	11
Rumah Tahanan Kandangan	52	50	54
Pengadilan Negeri Kandangan	22	21	20
Pengadilan Agama Kandangan	24	21	20
Pengadilan Agama Nagara	19	17	13
BPN Kab. Hulu Sungai Selatan	25	27	22
KPU Kab. Hulu Sungai Selatan	10	10	9
BPS Kab. Hulu Sungai Selatan	25	24	22

Sumber/Source: Kantor Pelayanan Perbendaharaan Negara Barabai dan KODIM 1003 Kandangan

## 2.4 KEUANGAN PEMERINTAH GOVERNMENT FINANCE

**Tabel 2.4.1** Realisasi Pendapatan Pemerintah Kabupaten Hulu Sungai Selatan Menurut Jenis Pendapatan (ribu rupiah), 2017–2020  
*Actual Hulu Sungai Selatan Regency Government Revenues by Kind of Revenues (thousand rupiahs), 2017–2020*

Jenis Pendapatan/Kind of Revenues	2017	2018
(1)	(2)	(3)
<b>1. Pendapatan Asli Daerah (PAD)/Regional Revenue</b>	142 495 389,59	131 711 750,85
1.1 Pajak Daerah/Regional Tax	11 313 216,08	12 801 054,15
1.2 Retribusi Daerah/Regional Retribution	9 799 649,22	12 038 952,60
1.3 Hasil Perusahaan Milik Daerah dan Pengelolaan Kekayaan Daerah yang Dipisahkan/Regional-Owned Company Revenue and Separated Management of Regional Wealth	6 920 129, 53	7 793 951,78
1.4 Lain-lain PAD yang Sah/Other Regional Revenue	114 462 394,76	99 077 792,33
<b>2. Dana Perimbangan/Balance Funds</b>	819 304 317,45	944 483 236,73
2.1 Bagi Hasil Pajak/Tax Sharing Revenue	28 381 391,87	32 955 082,27
2.2 Bagi Hasil Bukan Pajak/Sumber Daya Alam/Non-Tax Sharing Revenue/Natural Resources	119 447 111,29	202 212 473,63
2.3 Dana Alokasi Umum/General Allocation Fund	522 814 008,00	522 814 008,00
2.4 Dana Alokasi Khusus/Special Allocation Fund	148 661 806,29	186 501 672, 82
<b>3. Lain-lain Pendapatan yang Sah/Other Revenue</b>	181 719 407,76	229 943 499,98
3.1 Pendapatan Hibah/Grant	3 398 436,59	19 820 086,87
3.2 Dana Darurat/Emergency Fund	-	-
3.3 Dana Bagi Hasil Pajak dari Provinsi dan Pemerintah Daerah Lainnya/Tax Sharing Revenue from Provincial and Other Regional Governments	59 733 160,17	69 353 577,00
3.4 Dana Penyesuaian dan Otonomi Daerah/Regional Adjustment and Autonomy Fund	118 587 811,00	140 769 835,80
3.5 Bantuan Keuangan dari Provinsi atau Pemerintah Daerah Lainnya/Financial Assistance from Provincial or Other Regional Governments	-	-
3.6 Lainnya/Others	-	-
<b>Jumlah/Total</b>	<b>1 143 519 114,80</b>	<b>1 306 138 487,25</b>

Lanjutan Tabel/Continued Table 2.4.1

Jenis Pendapatan/Kind of Revenues	2019	2020
(1)	(4)	(5)
<b>1. Pendapatan Asli Daerah (PAD)/Regional Revenue</b>	168 032 651,49	228 254 826,41
1.1 Pajak Daerah/Regional Tax	14 412 031,50	12 046 129,93
1.2 Retribusi Daerah/Regional Retribution	15 116 946,83	8 473 759,99
1.3 Hasil Perusahaan Milik Daerah dan Pengelolaan Kekayaan Daerah yang Dipisahkan/Regional-Owned Company Revenue and Separated Management of Regional Wealth	3 149 352,46	4 801 193,11
1.4 Lain-lain PAD yang Sah/Other Regional Revenue	135 354 320,70	202 933 743,38
<b>2. Dana Perimbangan/Balance Funds</b>	1 057 953 649,79	864 401 301,96
2.1 Bagi Hasil Pajak/Tax Sharing Revenue	21 048 655,71	19 777 001,79
2.2 Bagi Hasil Bukan Pajak/Sumber Daya Alam/Non-Tax Sharing Revenue/Natural Resources	259 067 374,88	202 605 832,40
2.3 Dana Alokasi Umum/General Allocation Fund	538 186 183,00	482 100 383,00
2.4 Dana Alokasi Khusus/Special Allocation Fund	239 651 436,19	159 918 084,76
<b>3. Lain-lain Pendapatan yang Sah/Other Revenue</b>	268 273 121,76	145 045 655,15
3.1 Pendapatan Hibah/Grant	31 152 306,68	61 628,10
3.2 Dana Darurat/Emergency Fund	-	-
3.3 Dana Bagi Hasil Pajak dari Provinsi dan Pemerintah Daerah Lainnya/Tax Sharing Revenue from Provincial and Other Regional Governments	88 414 416,88	70 261 383,05
3.4 Dana Penyesuaian dan Otonomi Daerah/Regional Adjustment and Autonomy Fund	148 706 398,20	74 722 644,00
3.5 Bantuan Keuangan dari Provinsi atau Pemerintah Daerah Lainnya/Financial Assistance from Provincial or Other Regional Governments	-	-
3.6 Lainnya/Others	-	-
<b>Jumlah/Total</b>	<b>1 494 259 423,03</b>	<b>1 237 701 783,52</b>

Sumber/Source: Badan Keuangan Daerah Kab. Hulu Sungai Selatan /Regional Financial Agency of Hulu Sungai Selatan Regency

**Tabel 2.4.2** Realisasi Belanja Pemerintah Kabupaten Hulu Sungai Selatan Menurut Jenis Belanja (ribu rupiah), 2017–2020  
**Table** *Actual Hulu Sungai Selatan Regency Government Expenditures by Kind of Expenditures (thousand rupiahs), 2017–2020*

Jenis Pendapatan Kind of Revenues	2017	2018
(1)	(2)	(3)
<b>1. Belanja Tidak Langsung/Indirect Expenditures</b>	679 929 055,26	671 177 910,32
1.1 Belanja Pegawai/Personnel Expenditures	445 081 857,55	448 529 453,15
1.2 Belanja Bunga/Interest Expenditures	-	-
1.3 Belanja Subsidi/Subsidies Expenditures	3 945 384,00	-
1.4 Belanja Hibah/Grant Expenditures	22 108 510,00	23 305 513,99
1.5 Belanja Bantuan Sosial/Social Aid Expenditures	28 895 189,40	20 010 902,50
1.6 Belanja Bagi Hasil/Sharing Fund Expenditure	1 962 372,00	2 284 000,00
1.7 Belanja Bantuan Keuangan/Financial Aids Expenditures	177 935 742,31	176 962 925,29
1.8 Belanja Tidak Terduga/Unpredicted Expenditures	-	85 115,40
<b>2. Belanja Langsung/Direct Expenditures</b>	525 408 256,09	586 218 611,28
2.1 Belanja Pegawai/Personnel Expenditures	30 834 913,88	37 065 588,98
2.2 Belanja Barang dan Jasa/Goods and Services Expenditures	258 044 234,38	285 420 847,03
2.3 Belanja Modal/Capital Expenditure	236 529 107,83	263 732 175,27
<b>Jumlah/Total</b>	<b>1 205 337 331,34</b>	<b>1 257 396 521,60</b>

Lanjutan Tabel/*Continued Table 2.4.2*

Jenis Pendapatan <i>Kind of Revenues</i>	2019 <sup>1</sup>	2020
(1)	(4)	(5)
<b>1. Belanja Tidak Langsung/<i>Indirect Expenditures</i></b>	706 487 969.71	576 895 685,14
1.1 Belanja Pegawai/ <i>Personnel Expenditures</i>	469 525 586.61	459 872 598,02
1.2 Belanja Bunga/ <i>Interest Expenditures</i>	-	-
1.3 Belanja Subsidi/ <i>Subsidies Expenditures</i>	-	-
1.4 Belanja Hibah/ <i>Grant Expenditures</i>	18 177 833.00	17 591 330,80
1.5 Belanja Bantuan Sosial/ <i>Social Aid Expenditures</i>	18 693 344.00	21 193 806,01
1.6 Belanja Bagi Hasil/ <i>Sharing Fund Expenditure</i>	2 840 000.00	2 288 000,00
1.7 Belanja Bantuan Keuangan/ <i>Financial Aids Expenditures</i>	197 251 206.10	75 949 950,32
1.8 Belanja Tidak Terduga/ <i>Unpredicted Expenditures</i>	-	-
<b>2. Belanja Langsung/<i>Direct Expenditures</i></b>	699 777 553.96	609 547 415,70
2.1 Belanja Pegawai/ <i>Personnel Expenditures</i>	34 183 701.42	33 751 343,95
2.2 Belanja Barang dan Jasa/ <i>Goods and Services Expenditures</i>	324 605 943.08	373 222 976,98
2.3 Belanja Modal/ <i>Capital Expenditure</i>	340 987 909.46	202 573 094,76
<b>Jumlah/<i>Total</i></b>	<b>1 406 265 523.67</b>	<b>1 186 443 100,84</b>

Catatan/*Note*: <sup>1</sup>Ada koreksi data tahun 2019/*There was a correction in 2019 data*

Sumber/*Source*: Badan Keuangan Daerah Kab. Hulu Sungai Selatan /*Regional Financial Agency of Hulu Sungai Selatan Regency*



**Tabel**  
**Table 2.4.3****Realisasi Pembiayaan Pemerintah Kabupaten Hulu Sungai Selatan Menurut Jenis Pembiayaan (ribu rupiah), 2017–2020**  
**Actual Finances of Government of Hulu Sungai Selatan Regency by Kind of Finances (thousand rupiahs), 2017–2020**

<b>Jenis Pembiayaan</b> <b>Kind of Finances</b>	<b>2017</b>	<b>2018</b>
(1)	(2)	(3)
<b>1. Penerimaan Pembiayaan Daerah/Acceptance Regional Funds</b>	<b>195 304 557,86</b>	<b>138 504 188,42</b>
1.1 Sisa Lebih Perhitungan Anggaran Tahun Anggaran Sebelumnya/ <i>Remain Budget from Previous Year</i>	194 782 013,86	129 916 361,31
1.2 Pencairan Dana Cadangan/ <i>Expense Reserve Funds</i>	-	8 542 377,11
1.3 Hasil Penjualan Kekayaan Daerah yang Dipisahkan/ <i>Regional Property Sales Results Separated</i>	4 000,00	3 000,00
1.4 Penerimaan Pinjaman Daerah/ <i>Acceptance Regional Loans</i>	-	-
1.5 Penerimaan Kembali Pemberian Pinjaman/ <i>Back Lending</i>	-	-
1.6 Penerimaan Piutang Daerah/ <i>Local Government Credit</i>	35 694,00	42 450,00
1.7 Penerimaan Kembali Investasi Dana Bergulir/ <i>Back Investment Revolving Fund</i>	482 850,00	-
1.8 Lainnya/ <i>Other Funds</i>	-	-
<b>2. Pengeluaran Pembiayaan Daerah/Expenditure Regional Funds</b>	<b>36 000 000,00</b>	<b>-</b>
2.1 Pembentukan Dana Cadangan/ <i>Establishment Reserve Funds</i>	-	-
2.2 Penyertaan Modal (Investasi) Pemerintah Daerah/ <i>Local Government Investment</i>	36 000 000,00	-
2.3 Pembayaran Pokok Utang/ <i>Debt Payments</i>	-	-
2.4 Pemberian Pinjaman Daerah/ <i>Local Government Loans</i>	-	-
2.5 Lainnya/ <i>Other Funds</i>	-	-
<b>Sisa Lebih Pembiayaan Anggaran Tahun Berkenaan/<i>Remain Budget Current Year</i></b>	<b>129 916 361,31</b>	<b>187 248 978,93</b>

Lanjutan Tabel/*Continued Table 2.4.3*

Jenis Pembiayaan <i>Kind of Finances</i>	2019	2020
(1)	(2)	(3)
<b>1. Penerimaan Pembiayaan Daerah/Acceptance Regional Funds</b>	<b>187 267 074,87</b>	<b>1 000,00</b>
1.1 Sisa Lebih Perhitungan Anggaran Tahun Anggaran Sebelumnya/ <i>Remain Budget from Previous Year</i>	187 236 324,87	-
1.2 Pencairan Dana Cadangan/ <i>Expense Reserve Funds</i>	-	-
1.3 Hasil Penjualan Kekayaan Daerah yang Dipisahkan/ <i>Regional Property Sales Results Separated</i>	3 000,00	1 000,00
1.4 Penerimaan Pinjaman Daerah/ <i>Acceptance Regional Loans</i>	-	-
1.5 Penerimaan Kembali Pemberian Pinjaman/ <i>Back Lending</i>	-	4 504,00
1.6 Penerimaan Piutang Daerah/ <i>Local Government Credit</i>	27 750,00	4 504,00
1.7 Penerimaan Kembali Investasi Dana Bergulir/ <i>Back Investment Revolving Fund</i>	-	-
1.8 Lainnya/ <i>Other Funds</i>	-	-
<b>2. Pengeluaran Pembiayaan Daerah/Expenditure Regional Funds</b>	<b>-</b>	<b>-</b>
2.1 Pembentukan Dana Cadangan/ <i>Establishment Reserve Funds</i>	-	-
2.2 Penyertaan Modal (Investasi) Pemerintah Daerah/ <i>Local Government Investment</i>	-	-
2.3 Pembayaran Pokok Utang/ <i>Debt Payments</i>	-	-
2.4 Pemberian Pinjaman Daerah/ <i>Local Government Loans</i>	-	-
2.5 Lainnya/ <i>Other Funds</i>	-	-
<b>Sisa Lebih Pembiayaan Anggaran Tahun Berkeanaan/ Remain Budget Current Year</b>	<b>275 260 913,25</b>	<b>29 111 141,62</b>

Sumber/*Source*: Badan Keuangan Daerah Kab. Hulu Sungai Selatan /Regional Financial Agency of Hulu Sungai Selatan Regency

**Tabel**  
**Table** 2.4.4**Realisasi Keuangan Desa Menurut Kecamatan di  
Kabupaten Hulu Sungai Selatan Tahun Anggaran 2020**  
**Realization of Village Finance by Subdistrict in Hulu Sungai  
Selatan Regency Budget Year 2020**

<b>Dinas/Instansi Pemerintahan Institution/Office</b>	<b>Pendapatan</b>	<b>Belanja Desa</b>	<b>Pembiayaan Netto</b>	<b>Silpa Tahun Berjalan</b>
(1)	(2)	(3)	(4)	(5)
Padang Batung	19 814 400 633	16 439 816 46	2 358 720 299	5 733 304 506
Loksado	12 779 413 618	11 485 508 207	631 182 782	1 925 088 193
Telaga Langsung	13 503 586 472	11 728 963 801	2 128 164 183	3 902 786 855
Angkinang	13 174 982 962	11 919 168 381	4 75 712 049	1 731 526 630
Kandangan	16 008 476 805	13 530 033 962	994 621 343	3 473 064 186
Sungai Raya	19 582 314 907	17 564 741 599	2 147 971 870	4 165 545 178
Simpur	13 235 346 026	10 137 727 899	950 246 518	4 047 864 645
Kalumpang	11 715 584 632	10 835 196 405	630 538 837	1 510 927 064
Daha Selatan	28 149 895 214	27 619 264 545	1 941 224 688	2 471 855 357
Daha Barat	8 980 607 661	8 003 098 933	680 319 709	1 657 828 437
Daha Utara	27 318 357 091	27 777 151 995	2 509 928 464	2 051 133 561
<b>Kabupaten Hulu Sungai Selatan</b>	<b>184 262 966 021</b>	<b>167 040 672 152</b>	<b>15 448 630 742</b>	<b>32 670 924 611</b>

Sumber/Source: Dinas Pemberdayaan Masyarakat dan Desa Kabupaten Hulu Sungai Selatan/ Community and Village Empowerment Service of Hulu Sungai Selatan Regency

**Tabel**  
**Table** 2.4.5

**Target dan Realisasi Kegiatan Umum Perencanaan, Pembangunan, Penelitian dan Pengembangan Menurut Program Kabupaten Hulu Sungai Selatan (rupiah), 2020**  
**Target and Realization of Planning, Establishment, Research, and Development by Program in Hulu Sungai Selatan Regency (rupiah), 2020**

<b>Program Kegiatan</b> <b>Program Activity</b>	<b>Target</b> <b>Target</b>	<b>Realisasi</b> <b>Realization</b>	<b>Persentase</b> <b>Percentage</b>
(1)	(2)	(3)	(4)
Pelayanan Administrasi Perkantoran	433 882 150,00	386 121 767,00	88,99%
Peningkatan Sarana dan Prasarana Aparatur	290 971 250,00	267 898 736,00	92,07%
Peningkatan Perencanaan, Pelaporan Capaian Kinerja dan Keuangan	4 050 000 00	3 778 800,00	93,30%
Peningkatan Pelayanan Kinerja Perangkat Daerah	-	-	-
Perencanaan Pembangunan Daerah	540 840 000,00	388 807 200,00	71,88%
Pengendalian Pembangunan Daerah	40 300 000,00	33 082 200,00	82,08%
Program Evaluasi Pembangunan Daerah	230 200 000,00	220 181 800,00	95,64%
Perencanaan Pembangunan Sektoral	132 420 000,00	72 722 300,00	54,91%
Program Penelitian dan Pengembangan	194 200 000,00	179 300 000,00	92,32%
<b>Jumlah/Total</b>	<b>1.866.863.400.00</b>	<b>1 551 892 803,00</b>	<b>83,13%</b>

Sumber/Source: Bappelitbangda Kabupaten Hulu Sungai Selatan /Bappelitbangda of Hulu Sungai Selatan Regency

**Tabel 2.4.6** Jumlah Penerimaan Pajak Bumi Bangunan (PBB) Menurut Kecamatan di Kabupaten Hulu Sungai Selatan, 2020  
**Number of Revenue of Land and Housing Tax by District in Hulu Sungai Selatan Regency, 2020**

Dinas/Instansi Pemerintahan Institution/Office	Perdesaan Rural		Perkotaan Urban	
	SPPT	Ketetapan	SPPT	Ketetapan
(1)	(2)	(3)	(4)	(5)
Padang Batung	7 170	115 086 169	248	5 527 223
Loksado	2 534	40 757 788	229	5 136 509
Telaga Langsat	3 919	56 385 284	459	5 226 382
Angkinang	6 309	72 513 550	559	10 656 819
Kandangan	-	-	13 329	418 763 252
Sungai Raya	7 906	185 257 262	701	15 790 303
Simpur	5 989	92 402 111	450	8 848 857
Kalumpang	2 225	28 745 106	328	4 584 237
Daha Selatan	7 015	114 134 647	445	9 711 854
Daha Barat	6 382	88 942 480	191	3 773 040
Daha Utara	1 868	29 038 257	293	7 499 145
<b>Kabupaten Hulu Sungai Selatan</b>	<b>51 317</b>	<b>823 262 654</b>	<b>17 232</b>	<b>495 517 621</b>

Lanjutan Tabel/Continued Table 2.4.6

Dinas/Instansi Pemerintahan Institution/Office	Realisasi Realization	
	Lembar	Pembayaran
(1)	(2)	(3)
Padang Batung	7 414	119 668 685
Loksado	2 762	45 864 634
Telaga Langsung	4 375	60 053 177
Angkinang	6 868	83 026 741
Kandangan	10 129	330 800 193
Sungai Raya	6 592	149 758 649
Simpur	6 438	101 126 460
Kalumpang	2 551	32 355 023
Daha Selatan	7 457	123 388 107
Daha Barat	6 572	92 707 520
Daha Utara	2 161	36 537 402
<b>Kabupaten Hulu Sungai Selatan</b>	<b>63 319</b>	<b>1 175 286 591</b>

Sumber/Source: Badan Keuangan Daerah Kab. Hulu Sungai Selatan /Regional Financial Agency of Hulu Sungai Selatan Regency

**Tabel**  
**Table 2.4.7****Target dan Realisasi Retribusi Uji Kendaraan Menurut Bulan di Kabupaten Hulu Sungai Selatan (rupiah), 2020**  
**Target and Realization of Vehicle Test Retribution by Month in Hulu Sungai Selatan Regency (rupiah), 2020**

<i>Bulan Month</i>	<i>Target Target</i>	<i>Realisasi Realization</i>
(1)	(2)	(3)
Januari/January	13 193 750	12 185 000
Februari/February	13 193 750	9 590 000
Maret/March	13 193 750	10 390 000
April/April	13 193 750	10 045 000
Mei/May	13 193 750	7 185 000
Juni/June	13 193 750	12 540 000
Juli/July	13 193 750	12 615 000
Agustus/August	13 193 750	11 480 000
September/September	13 193 750	13 990 000
Oktober/October	13 193 750	20 535 000
November/November	13 193 750	19 070 000
Desember/December	13 193 750	18 020 000

Sumber/Source: Dinas Perhubungan Kabupaten Hulu Sungai Selatan /Transportation Services of Hulu Sungai Selatan Regency

**Tabel 2.4.8** Jumlah Temuan Pemeriksaan Berkala Inspektorat Kabupaten Hulu Sungai Selatan, 2018-2020  
**Number of Regular Inspection Findings in Inspectorate of Hulu Sungai Selatan Regency, 2018-2020**

<i>Bulan Month</i>	<b>2018</b>	<b>2019</b>	<b>2020</b>
(1)	(2)		(3)
<i>Jumlah Temuan/Number of Findings</i>	97	27	20
<i>Ditindaklanjuti/Followed up</i>	92	22	20
<i>Selesai/Done</i>	92	22	20
<i>Belum/Not Yet</i>	5	5	-
<i>Dalam Proses/Processing</i>	-	-	-

Sumber/Source: Inspektorat Kabupaten Hulu Sungai Selatan /Inspectorate of Hulu Sungai Selatan Regency







## PENDUDUK DAN KETENAGAKERJAAN POPULATION AND EMPLOYMENT


### JUMLAH PENDUDUK

KAB. HULU SUNGAI SELATAN  
228 006 Jiwa

LAKI-LAKI  
114 426 Jiwa



RASIO JENIS KELAMIN  
100,70



PEREMPUAN  
113 580 Jiwa

SUMBER: BPS, SENSUS PENDUDUK 2020

### KETENAGAKERJAAN

#### I. ANGKATAN KERJA

- BEKERJA 71,52 %
- PENGANGGURAN TERBUKA 1,63 %

TPT 2,24%

TINGKAT PENGANGGURAN TERBUKA

#### II. BUKAN ANGKATAN KERJA 26,84 %

- SEKOLAH
- MENGURUS RUMAH  
TANGGA 18,94 %
- LAINNYA



TPAK 73,15%

TINGKAT PARTISIPASI ANGKATAN KERJA

SUMBER: BPS, SURVEI ANGKATAN KERJA NASIONAL (SAKERNAS) AGUSTUS



**PENJELASAN TEKNIS**

**TECHNICAL NOTES**

- |   |   |
|---|---|
| <p>1. Penduduk Indonesia adalah semua orang yang berdomisili di wilayah teritorial Indonesia selama 6 bulan atau lebih dan atau mereka yang berdomisili kurang dari 6 bulan tetapi bertujuan menetap.</p>                       | <p>1. <i>The population of Indonesia are all residents of the entire territory of Indonesia who have stayed for six months or longer, and those who intended to stay more than six months even though their length of stay is less than six months.</i></p> |
| <p>2. Laju pertumbuhan penduduk adalah angka yang menunjukkan persentase penambahan penduduk dalam jangka waktu tertentu.</p>   | <p>2. <i>The growth rate of population is the number that show percentage of population growth within a specified period.</i></p>   |
| <p>3. Kepadatan penduduk adalah rasio banyaknya penduduk per kilometer persegi.</p>   | <p>3. <i>Population density is ratio of population per square kilometer.</i></p>  |
| <p>4. Rasio jenis kelamin adalah perbandingan antara penduduk laki-laki dan penduduk perempuan pada suatu wilayah dan waktu tertentu. Biasanya dinyatakan dengan banyaknya penduduk laki-laki untuk 100 penduduk perempuan.</p> | <p>4. <i>Sex ratio is the ratio of males population to females population in a given area and time, usually expressed as the number of males for every 100 females.</i></p>   |
| <p>5. Distribusi penduduk adalah pola persebaran penduduk di suatu wilayah, baik berdasarkan batas-batas geografis maupun berdasarkan batas-batas administrasi pemerintahan.</p>  | <p>5. <i>Population distribution is the pattern of population distribution in an area, either by geographic boundaries or by government administrative boundaries.</i></p>  |
| <p>6. Penduduk usia kerja adalah penduduk yang berumur 15 tahun ke atas.</p>  | <p>6. <i>Working age population is persons of 15 years and over.</i></p>  |

7. Komposisi penduduk adalah pola persebaran penduduk menurut karakteristiknya, contoh: penduduk menurut kelompok umur, penduduk menurut jenis kelamin
  8. Angkatan kerja adalah penduduk usia kerja (15 tahun ke atas) yang bekerja, punya pekerjaan namun sementara tidak bekerja, dan pengangguran.
  9. Bekerja adalah kegiatan ekonomi yang dilakukan oleh seseorang dengan maksud memperoleh atau membantu memperoleh pendapatan atau keuntungan dan lamanya bekerja paling sedikit 1 jam secara terus menerus dalam seminggu yang lalu (termasuk pekerja keluarga tanpa upah yang membantu dalam suatu usaha/kegiatan ekonomi).
  10. Jumlah jam kerja seluruhnya adalah jumlah jam kerja yang digunakan untuk bekerja (tidak termasuk jam kerja istirahat resmi dan jam kerja yang digunakan untuk hal-hal di luar pekerjaan).
  11. Lapangan usaha adalah bidang kegiatan dari pekerjaan/tempat bekerja di mana seseorang bekerja. Klasifikasi lapangan usaha mengikuti Klasifikasi Baku Lapangan Usaha Indonesia (KBLI) dalam 1 digit.
7. *Population composition is the pattern of population distribution by its characteristics, example: population by age group, population by sex*
  8. *Labor force or economically active are persons of 15 years and over, who in the previous week were working, temporarily absent from work but having jobs, and unemployment.*
  9. *Working is economic activity conducted by a person and intended to earn income by doing work or helping to do work at least one hour continuously during the reference week (including unpaid family worker/s for any economic activity).*
  10. *Total working hours is the total hours spent by an employee to perform all jobs (excluding the time used for other activities which are not classified as work).*
  11. *Industry is field of a person's activity or establishment. The classification of industries follows the Indonesia Standard Industrial Classification (KBLI) in one digit.*

12. Status pekerjaan adalah kedudukan seseorang dalam unit usaha/ kegiatan dalam melakukan pekerjaan.
13. Berusaha sendiri tanpa dibantu orang lain adalah bekerja atau berusaha dengan menanggung risiko secara ekonomis, yaitu dengan tidak kembalinya ongkos produksi yang telah dikeluarkan dalam rangka usahanya tersebut, serta tidak menggunakan pekerja dibayar maupun pekerja tak dibayar, termasuk yang sifat pekerjaannya memerlukan teknologi atau keahlian khusus.
14. Berusaha dibantu buruh tidak tetap/buruh tidak dibayar adalah bekerja atau berusaha atas risiko sendiri, dan menggunakan buruh/pekerja tak dibayar dan atau buruh/pekerja tidak tetap.
15. Berusaha dibantu buruh tetap/buruh dibayar adalah berusaha atas risiko sendiri dan mempekerjakan paling sedikit satu orang buruh/pekerja tetap yang dibayar.
16. Buruh/karyawan/pegawai adalah seseorang yang bekerja pada orang lain atau instansi/kantor/ perusahaan secara tetap dengan menerima upah/gaji baik berupa uang maupun barang.
12. *Employment status is the status of a person at his place of work or establishment where he was employed.*
13. *Own-account worker is a person who works at his own risk without assisted by paid per mount worker or unpaid worker include technical job or skill job.*
14. *Employer assisted by temporary workers/unpaid worker is a person who works at his own risk and assisted by temporary worker/ unpaid worker.*
15. *Employer assisted by permanent workers/paid workers is a person who does his business at her/his own risk at least one assisted by paid permanent worker.*
16. *Employee is a person who work permanently for other people or institution/office/ company and gains some money/cash or goods as wage/salary. Labor who have no permanent employer is not categorized as a laborer/ worker/ employee but casual worker. A laborers in general is considered to have a permanent employer if he has the same employer during the past month, particularly for building construction sector is 3 months. If the employer is an institution, more than 1 (one) employer is allowed.*

- Buruh yang tidak mempunyai majikan tetap, tidak digolongkan sebagai buruh/karyawan, tetapi sebagai pekerja bebas. Seseorang dianggap memiliki majikan tetap jika memiliki 1 (satu) majikan (orang/rumah tangga) yang sama dalam sebulan terakhir, khusus pada sektor bangunan batasannya tiga bulan. Apabila majikannya instansi/ lembaga, boleh lebih dari satu.
17. Pekerja bebas adalah seseorang yang bekerja pada orang lain/ majikan/institusi yang tidak tetap (lebih dari 1 majikan dalam sebulan terakhir) di usaha pertanian baik berupa usaha rumah tangga maupun bukan usaha rumah tangga, ataupun di nonpertanian atas dasar balas jasa dengan menerima upah atau imbalan baik berupa uang maupun barang, dan baik dengan sistem pembayaran harian maupun borongan
  18. Pekerja tak dibayar adalah seseorang yang bekerja membantu usaha untuk memperoleh penghasilan/ keuntungan yang dilakukan oleh salah seorang anggota rumah tangga atau bukan anggota rumah tangga tanpa mendapat upah/gaji baik berupa uang maupun barang.
17. *Casual employee is a person who does not work permanently for other people/employer/ institution (more than 1 employer during the last 1 month) in agricultural sector, either home industry or not home industry, or in non-agricultural sector based on remuneration paid with money or goods, and based on daily or contact payment system.*
  18. *Unpaid worker is a person who intended to work without pay either with money or good, in an establishment run by other members of the family, relative or neighbour.*

**ULASAN****DESCRIPTION****Penduduk**

Penduduk Kabupaten Hulu Sungai Selatan berdasarkan hasil sensus penduduk 2020 sebanyak 228.006 jiwa yang terdiri atas 114.426 jiwa penduduk laki-laki dan 113.580 jiwa penduduk perempuan. Sementara itu besarnya angka rasio jenis kelamin tahun 2020 penduduk laki-laki terhadap penduduk perempuan sebesar 100,70. Kepadatan penduduk di Kabupaten Hulu Sungai Selatan tahun 2020 mencapai 126 jiwa/km<sup>2</sup>. Kepadatan penduduk tertinggi terletak di Kecamatan Kandangan dengan kepadatan sebesar 458 jiwa/km<sup>2</sup> dan terendah di Kecamatan Loksado sebesar 25 jiwa/km<sup>2</sup>.

**Ketenagakerjaan**

Pada tahun 2020 persentase penduduk angkatan kerja sebesar 73,15 persen dengan tingkat pengangguran terbuka (TPT) sebesar 2,24 persen. Sementara itu, penduduk Kabupaten Hulu Sungai Selatan yang bukan angkatan kerja sebagian besar mengurus rumah tangga yaitu 18,94 persen dari 26,84 persen penduduk bukan angkatan kerja.

**Population**

*Hulu Sungai Selatan population based population projections for 2019 were 237.702 people consisting of 119.027 inhabitants of the male and 118.675 female population people. While the sex ratio in 2019 the male population towards the female population are 100.30. Population density of Hulu Sungai Selatan Regency in 2019 reached 132 people/km<sup>2</sup>. Highest population density of subdistrict is located in the Kandangan Subdistrict with the number of density are 486 people/km<sup>2</sup> and the lowest in Loksado Subdistrict with 28 people/km<sup>2</sup>.*

**Employment**

*In 2020, percentage of economically active were 73,15 percent with unemployment rate 2,24 percent. Meanwhile, the highest number of economically inactive is housekeeping 18,94 percent from 26,84 percent economically inactive.*

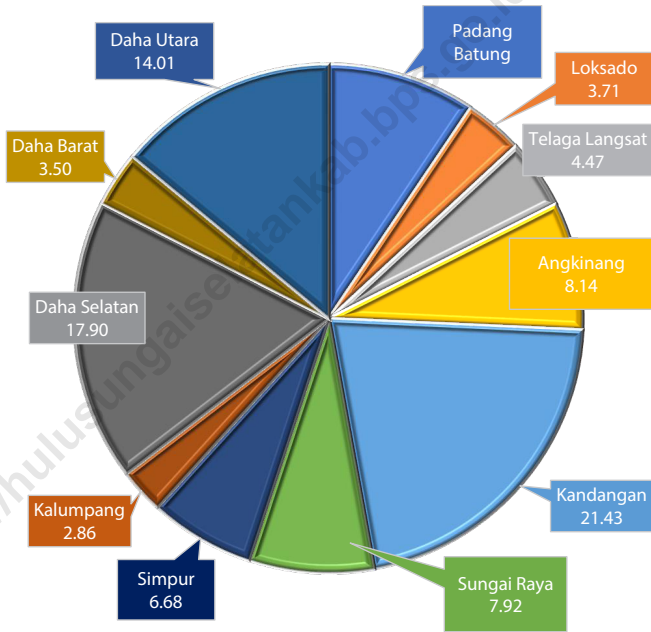


Jumlah Pencari Kerja Terdaftar di Dinas Tenaga Kerja, Koperasi, Usaha Kecil, dan Perindustrian tahun 2019 sebesar 1.198 pekerja. Pekerja yang terdaftar sebesar 761 telah ditempatkan bekerja. Proporsi terbesar pencari kerja yang terdaftar berpendidikan terakhir SMA/SMK/ Sederajat yaitu sebesar 63,36 persen (759 pekerja) dan yang ditempatkan sebanyak 372 pekerja di tahun 2019.

*Number of Job Seekers Registered in Manpower, Cooperatives, Small Enterprises, & Industry Services were 1,198 workers. The workers who registered for 761 has been placed in jobs. The largest proportion of job seekers who register have last educated scholar as senior/vocational high school by 63.36 percent (759 workers) and are placed as many as 372 workers in 2019.*

**Gambar** 3.1  
**Figures**

**Distribusi Persentase Penduduk Menurut Kecamatan di Kabupaten Hulu Sungai Selatan, 2020**  
*Percentage Distribution of Population by Subdistrict in Hulu Sungai Selatan Regency, 2020*

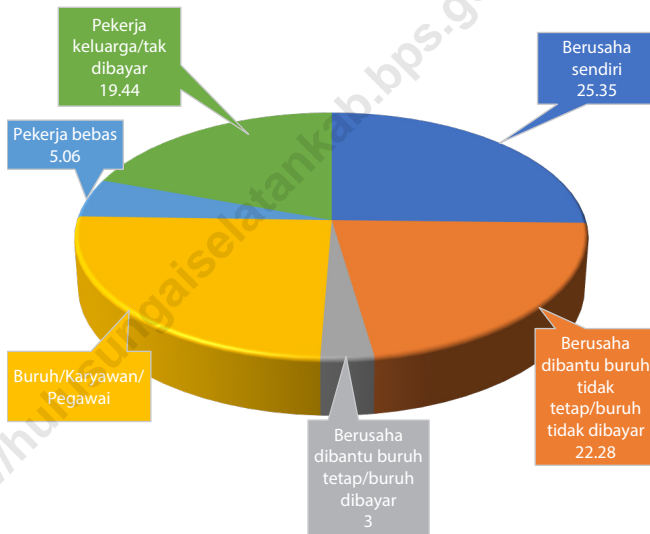


Sumber/Source: Sensus Penduduk 2020, Badan Pusat Statistik

**Gambar** 3.2  
**Figures**

**Persentase Penduduk Berumur 15 Tahun Ke Atas yang Bekerja Selama Seminggu yang Lalu Menurut Status Pekerjaan Utama di Kabupaten Hulu Sungai Selatan, 2020**

*Percentage of Population 15 Years of Age and Over who Worked During The Previous Week by Main Employment Status in Hulu Sungai Selatan Regency, 2020*



Sumber/Source : BPS, Survei Angkatan Kerja Nasional (Sakernas) Agustus/BPS-Statistics Indonesia, August National Labor Force Survey

**3.1 PENDUDUK  
POPULATION**

**Tabel 3.1.1 Penduduk, Laju Pertumbuhan Penduduk, Distribusi Persentase Penduduk, Kepadatan Penduduk, Rasio Jenis Kelamin Penduduk Menurut Kecamatan di Kabupaten Hulu Sungai Selatan, 2020**  
*Population, Population Growth Rate, Percentage Distribution of Population, Population Density, and Population Sex Ratio by Subdistrict in Hulu Sungai Selatan Regency, 2020*

Kecamatan Subdistrict	Penduduk Population	Persentase Penduduk Percentage of Total Population
(1)	(2)	(3)
Padang Batung	21 424	9,40
Loksado	8 454	3,71
Telaga Langsung	10 199	4,47
Angkinang	18 561	8,14
Kandangan	48 866	21,43
Sungai Raya	18 047	7,92
Simpur	15 222	6,68
Kalumpang	6 522	2,86
Daha Selatan	40 802	17,90
Daha Barat	7 974	3,50
Daha Utara	31 935	14,01
<b>Hulu Sungai Selatan</b>	<b>228 006</b>	<b>100,00</b>

Lanjutan Tabel/*Continued Table 3.1.1*

Kecamatan Subdistrict	Kepadatan Penduduk per km <sup>2</sup> Population Density per sq.km	Rasio Jenis Kelamin Population Sex Ratio	Laju Pertumbuhan Penduduk Population Growth Rate 2010-2020 (%)
(1)	(7)	(8)	(9)
Padang Batung	105	98.98	0.92
Loksado	25	103.07	0.33
Telaga Langsat	176	102.60	1.27
Angkinang	318	99.15	1.01
Kandangan	458	98.71	0.52
Sungai Raya	223	98.52	1.11
Simpur	185	97.82	0.90
Kalumpang	48	103.30	0.81
Daha Selatan	126	102.77	0.35
Daha Barat	53	105.41	0.95
Daha Utara	119	103.32	0.52
<b>Hulu Sungai Selatan</b>	<b>126</b>	<b>100,70</b>	<b>0.68</b>

Sumber/*Source*: Sensus Penduduk 2020, Badan Pusat Statistik

**Tabel**  
**Table** 3.1.2

**Jumlah Penduduk Menurut Jenis Kelamin dan Kecamatan di Kabupaten Hulu Sungai Selatan, 2020**  
**Population by Gender and Subdistrict in Hulu Sungai Selatan Regency, 2020**

Kecamatan Subdistrict	Jenis Kelamin Gender		Jumlah Total
	Laki-Laki Male	Perempuan Female	
(1)	(2)	(3)	(4)
Padang Batung	10 657	10 767	21 424
Loksado	4 291	4 163	8 454
Telaga Langsat	5 165	5 034	10 199
Angkinang	9 241	9 320	18 561
Kandangan	24 275	24 591	48 866
Sungai Raya	8 956	9 091	18 047
Simpur	7 527	7 695	15 222
Kalumpang	3 314	3 208	6 522
Daha Selatan	20 680	20 122	40 802
Daha Barat	4 092	3 882	7 974
Daha Utara	16 228	15 707	31 935
<b>Hulu Sungai Selatan</b>	<b>114 426</b>	<b>113 580</b>	<b>228 006</b>

Sumber/Source: Sensus Penduduk 2020, Badan Pusat Statistik

**Tabel**  
**Table** 3.1.3**Jumlah Penduduk Menurut Kelompok Umur dan Jenis Kelamin di Kabupaten Hulu Sungai Selatan, 2020**  
**Population by Age Group and Gender in Hulu Sungai Selatan Regency, 2020**

Kelompok Umur <i>Age Groups</i>	Jenis Kelamin <i>Gender</i>		Jumlah <i>Total</i>
	Laki-Laki <i>Male</i>	Perempuan <i>Female</i>	
(1)	(2)	(3)	(4)
0-4	9 983	9 466	19 449
5-9	10 461	10 028	20 489
10-14	9 498	9 167	18 665
15-19	9 635	9 302	18 937
20-24	9 972	9 060	19 032
25-29	9 518	8 540	18 058
30-34	9 198	8 622	17 820
35-39	8 362	8 177	16 539
40-44	8 156	8 167	16 323
45-49	7 716	7 997	15 713
50-54	6 884	7 083	13 967
55-59	5 597	5 926	11 523
60-64	4 235	4 496	8 731
65-69	2 694	3 250	5 944
70-75	1 380	2 075	3 455
75+	1 137	2 224	3 361
<b>Hulu Sungai Selatan</b>	<b>114 426</b>	<b>113 580</b>	<b>228 006</b>

Sumber/Source: Sensus Penduduk 2020, Badan Pusat Statistik

**Tabel**  
**Table** 3.1.4

**Jumlah Penduduk, Jumlah Penduduk Wajib KTP, dan Jumlah Penduduk yang Sudah Melakukan Perekaman E-KTP Menurut Kecamatan di Kabupaten Hulu Sungai Selatan, 2020**

*Number of Population, Number of Mandatory Identity Card, and Number of Population Who Have Performed E-ID Card Record by Subdistrict in Hulu Sungai Selatan Regency, 2020*

Kecamatan Subdistrict	Jumlah Penduduk Population	Jumlah Penduduk Wajib KTP Total population Mandatory ID	Jumlah Penduduk yang Sudah Direkam Number of Recorded Populations
(1)	(2)	(3)	(4)
Padang Batung	22 200	16 400	15 940
Loksado	8 859	6 318	5 870
Telaga Langsat	10 737	7 992	7 606
Angkinang	19 583	14 547	13 969
Kandangan	50 700	37 630	36 400
Sungai Raya	18 418	13 928	13 452
Simpur	15 909	12 038	11 644
Kalumpang	6 803	5 100	4 938
Daha Selatan	42 908	30 801	29 246
Daha Barat	8 079	5 762	5 465
Daha Utara	33 598	23 932	22 805
<b>Hulu Sungai Selatan</b>	<b>237 794</b>	<b>174 448</b>	<b>167 335</b>

Sumber/Source: Dinas Kependudukan dan Pencatatan Sipil Kabupaten Hulu Sungai Selatan/Population and Civil Registration Services of Hulu Sungai Selatan Regency



### 3.2 KETENAGAKERJAAN EMPLOYMENT

**Tabel 3.2.1** Persentase Penduduk Berumur 15 Tahun Keatas Menurut Jenis Kegiatan Selama Seminggu yang Lalu dan Jenis Kelamin di Kabupaten Hulu Sungai Selatan, 2020  
*Percentage of Population Aged 15 Years and Over by Type of Activity During The Previous Week and Sex Hulu Sungai Selatan Regency, 2020*

Kegiatan Utama <i>Main Activity</i>	Jenis Kelamin/Sex		
	Laki-Laki <i>Male</i>	Perempuan <i>Female</i>	Jumlah <i>Total</i>
(1)	(2)	(3)	(4)
<b>I. Angkatan Kerja/<i>Economically Active</i></b>	84,64	61,98	73,15
1. Bekerja/ <i>Working</i>	82,45	60,88	71,52
2. Pengangguran Terbuka/ <i>Unemployment</i>	2,19	1,10	1,63
<b>II. Bukan Angkatan Kerja/<i>Economically Inactive</i></b>	15,36	38,02	26,84
1. Sekolah/ <i>Attending School</i>	4,66	5,15	4,91
2. Mengurus Rumah Tangga/ <i>Housekeeping</i>	5,50	32,02	18,94
3. Lainnya/ <i>Others</i>	5,20	0,85	2,99
<b>Jumlah/<i>Total</i></b>	100	100	100
<b>Tingkat Partisipasi Angkatan Kerja <i>Economically Active Participation Rate</i></b>	84,64	61,98	73,15
<b>Tingkat Pengangguran Terbuka/<i>Unemployment Rate</i></b>	2,58	1,77	2,24

Sumber/*Source*: BPS, Survei Angkatan Kerja Nasional (Sakernas) Agustus/BPS-Statistics Indonesia, August National Labor Force Survey

**Tabel**  
**Table** 3.2.2

**Penduduk Berumur 15 Tahun ke Atas Menurut Pendidikan Tertinggi yang Ditamatkan dan Jenis Kegiatan Selama Seminggu yang Lalu di Kabupaten Hulu Sungai Selatan, 2020**

*Population 15 Years of Age and Over by Educational Attainment and Type of Activity During the Previous Week in Hulu Sungai Selatan Regency, 2020*

Pendidikan Tertinggi yang Ditamatkan <sup>1</sup> <i>Educational Attainment<sup>1</sup></i>	Angkatan Kerja/Economically Active			Persentase Bekerja terhadap Angkatan Kerja <i>Percentage of Working to Economically Active</i>
	Bekerja <i>Working</i>	Pengangguran <sup>2</sup> <i>Unemployment<sup>2</sup></i>	Jumlah Angkatan Kerja <i>Total of Economically Active</i>	
(1)	(2)	(3)	(4)	(5)
0	73,90	0,77	74,67	98,96
1	62,90	2,05	64,95	96,85
2	70,18	2,38	72,56	96,73
3	81,62	4,62	86,24	94,64
<b>Jumlah/Total</b>	71,52	1,63	73,15	97,76

Lanjutan Tabel/Continued Table 3.2.2

Pendidikan Tertinggi yang Ditamatkan <sup>1</sup> <i>Educational Attainment <sup>1</sup></i>	Bukan Angkatan Kerja <i>Not Economically Active</i>	Jumlah Total	Persentase Angkatan Kerja terhadap Penduduk Usia Kerja <i>Percentage of Economically Active to Working Age Population</i>
(1)	(6)	(7)	(8)
0	25,33	100	74,67
1	35,05	100	64,95
2	27,44	100	72,56
3	13,76	100	86,24
<b>Jumlah/Total</b>	<b>26,85</b>	<b>100</b>	<b>73,15</b>

- Catatan/Note: <sup>1</sup> 0. ≤ Sekolah Dasar (SD)/≤ *Primary School*  
 1. Sekolah Menengah Pertama/*Junior High School*  
 2. Sekolah Menengah Atas/*Senior High School*  
 3. Perguruan Tinggi/*Collage*
- <sup>2</sup> 1. Mencari pekerjaan/*Looking for work*  
 2. Mempersiapkan usaha/*Establishing a new business/firm*  
 3. Merasa tidak mungkin mendapat pekerjaan/*Hopeless of job*  
 4. Sudah punya pekerjaan tetapi belum mulai bekerja/*Have a job in future start*

Sumber/Source: BPS, Survei Angkatan Kerja Nasional (Sakernas) Agustus/BPS-Statistics Indonesia, August National Labor Force Survey

**Tabel**  
**Table** 3.2.3

**Penduduk Berumur 15 Tahun Ke Atas yang Bekerja Selama Seminggu yang Lalu Menurut Status Pekerjaan Utama dan Jenis Kelamin di Kabupaten Hulu Sungai Selatan, 2020**  
*Population 15 Years of Age and Over who Worked During The Previous Week by Main Employment Status and Sex in Hulu Sungai Selatan Regency, 2020*

<b>Status Pekerjaan Utama</b> <i>Main Employment Status</i>	<b>Laki-Laki</b> <i>Male</i>	<b>Perempuan</b> <i>Female</i>	<b>Jumlah</b> <i>Total</i>
(1)	(2)	(3)	(4)
Berusaha sendiri <i>Own account worker</i>	21,49	17,97	19,97
Berusaha dibantu buruh tidak tetap/buruh tidak dibayar <i>Employer assisted by temporary worker/unpaid worker</i>	29,19	17,42	24,11
Berusaha dibantu buruh tetap/buruh dibayar <i>Employer assisted by permanent worker/paid worker</i>	4,35	1,68	3,19
Buruh/Karyawan/Pegawai/ <i>Employee</i>	29,44	20,86	25,74
Pekerja bebas <i>Casual worker</i>	7,69	4,16	6,17
Pekerja keluarga/tak dibayar <i>Family worker/unpaid worker</i>	7,84	37,92	20,82
<b>Jumlah/Total</b>	<b>100,00</b>	<b>100,00</b>	<b>100,00</b>

Sumber/Source: BPS, Survei Angkatan Kerja Nasional (Sakernas) Agustus/BPS-Statistics Indonesia, August National Labor Force Survey

**Tabel**  
**Table** 3.2.4**Persentase Penduduk Berumur 15 Tahun Keatas yang Bekerja Selama Seminggu yang Lalu Menurut Kelompok Umur dan Jenis Kelamin di Kabupaten Hulu Sungai Selatan, 2020*****Percentage of Population Aged 15 Years and Over Who Worked During the Previous Week by Age Group and Sex in Hulu Sungai Selatan Regency, 2020***

<i>Kelompok Umur</i> <i>Age Group</i>	<i>Jenis Kelamin</i> <i>Sex</i>		<i>Jumlah</i> <i>Total</i>
	<i>Laki-Laki</i> <i>Male</i>	<i>Perempuan</i> <i>Female</i>	
(1)	(2)	(3)	(4)
15–24	12,89	14,02	13,37
25–30	11,93	9,85	11,04
31–34	8,42	6,76	7,70
35–44	22,41	20,72	21,68
45–54	22,64	24,51	23,44
55–59	8,42	10,19	9,19
60–64	7,08	6,89	7,00
65+	6,21	7,06	6,58
<b><i>Jumlah/Total</i></b>	<b>100</b>	<b>100</b>	<b>100</b>

Sumber/Source: BPS, Survei Angkatan Kerja Nasional (Sakernas) Agustus/BPS-Statistics Indonesia, August National Labor Force Survey

**Tabel** 3.2.5  
**Table**

**Persentase Penduduk Berumur 15 Tahun Ke Atas yang Bekerja Selama Seminggu yang Lalu Menurut Lapangan Pekerjaan Utama dan Jenis Kelamin di Kabupaten Hulu Sungai Selatan, 2020**  
**Percentage of Population Aged 15 Years and Over Who Worked During the Previous Week by Main Industry and Sex in Hulu Sungai Selatan Regency, 2020**

Lapangan Pekerjaan Utama <sup>1)</sup> Main Industry <sup>1)</sup>	Jenis Kelamin Sex		Jumlah Total
	Laki-Laki Male	Perempuan Female	
(1)	(2)	(3)	(4)
1	38,26	35,46	37,05
2	3,99	0,00	2,27
3	12,87	16,86	14,59
4	1,11	0,18	0,71
5	7,01	0,00	3,99
6	21,04	29,52	24,70
7	4,40	0,00	2,50
8	0,77	0,89	0,82
9	10,55	17,09	13,37
<b>Jumlah/Total</b>	<b>100</b>	<b>100</b>	<b>100</b>

Catatan/Note: 1 Pertanian, Kehutanan, Perburuan, dan Perikanan/Agriculture, Forestry, Hunting, and Fisheries  
 2 Pertambangan dan Penggalian/Mining and Quarrying  
 3 Industri Pengolahan/Manufacturing Industry  
 4 Listrik, Gas, dan Air/Electricity, Gas, and Water  
 5 Bangunan/Construction  
 6 Perdagangan Besar, Eceran, Rumah Makan, dan Hotel/Wholesale Trade, Retail Trade, Restaurants, and Hotels  
 7 Angkutan, Pergudangan, dan Komunikasi/Transportation, Warehousing, and Communication  
 8 Keuangan, Asuransi, Usaha Persewaan Bangunan, Tanah, dan Jasa Perusahaan/Financial, Insurance, Real Estate, and Business Services  
 9 Jasa Kemasyarakatan, Sosial, dan Perorangan/Community, Social, and Personal Services

Sumber/Source: BPS, Survei Angkatan Kerja Nasional (Sakernas) Agustus/BPS-Statistics Indonesia, August National Labor Force Survey

**Tabel**  
**Table** 3.2.6

**Persentase Penduduk Berumur 15 Tahun Ke Atas yang Bekerja Selama Seminggu yang Lalu Menurut Jumlah Jam Kerja Seluruhnya dan Jenis Kelamin di Kabupaten Hulu Sungai Selatan, 2020**  
**Percentage of Population Aged 15 Years and Over Who Worked During the Previous Week by Total Working Hours and Sex in Hulu Sungai Selatan Regency, 2020**

Jumlah Jam Kerja Seluruhnya (jam) Total Working Hours (hours)	Jenis Kelamin Sex		Jumlah Total
	Laki-Laki Male	Perempuan Female	
(1)	(2)	(3)	(4)
0 <sup>1</sup>	3,35	2,62	3,04
1–14	11,33	21,27	15,62
15–24	16,68	21,32	18,68
25–34	14,71	18,90	16,52
35–40	14,79	12,58	13,84
41+	39,14	23,31	32,30
<b>Jumlah/Total</b>	<b>100</b>	<b>100</b>	<b>100</b>

Sumber/Source: BPS, Survei Angkatan Kerja Nasional (Sakernas) Agustus/BPS-Statistics Indonesia, August National Labor Force Survey

**Tabel** 3.2.7  
**Table**

**Persentase Penduduk Berumur 15 Tahun Ke Atas yang Bekerja Selama Seminggu yang Lalu Menurut Jumlah Jam Kerja Pada Pekerjaan Utama dan Jenis Kelamin di Kabupaten Hulu Sungai Selatan, 2020**  
*Percentage of Population Aged 15 Years and Over Who Worked During the Previous Week by Number of Working Hours on Main Industry and Sex in Hulu Sungai Selatan Regency, 2020*

Jumlah Jam Kerja Pada Pekerjaan Utama (jam) <i>Number of Working Hours on Main Industry (hours)</i>	Jenis Kelamin <i>Sex</i>		Jumlah <i>Total</i>
	Laki-Laki <i>Male</i>	Perempuan <i>Female</i>	
(1)	(2)	(3)	(4)
0 <sup>1</sup>	3,35	2,62	3,04
1–14	13,70	22,73	17,60
15–24	18,22	24,38	20,87
25–34	17,31	19,21	18,13
35–40	15,52	12,46	14,20
41+	31,90	18,60	26,16
<b>Jumlah/Total</b>	<b>100</b>	<b>100</b>	<b>100</b>

Catatan/Note: Sementara tidak bekerja/Temporarily out of work

Sumber/Source: BPS, Survei Angkatan Kerja Nasional (Sakernas) Agustus/BPS-Statistics Indonesia, August National Labor Force Survey



**Tabel 3.2.8** Jumlah Pencari Kerja Terdaftar Menurut Tingkat Pendidikan Tertinggi yang Ditamatkan dan Jenis Kelamin di Kabupaten Hulu Sungai Selatan, 2020  
**Number of Registered Job Applicants by Educational Attainment and Sex in Hulu Sungai Selatan Regency, 2020**

Pendidikan Tertinggi yang Ditamatkan <i>Educational Attainment</i>	Jenis Kelamin <i>Sex</i>		Jumlah <i>Total</i>
	Laki-Laki <i>Male</i>	Perempuan <i>Female</i>	
(1)	(2)	(3)	(4)
Tidak/Belum Pernah Sekolah <i>No Schooling</i>	-	-	-
Tidak/Belum Tamat SD <i>Not Yet Completed Primary School</i>	-	-	-
Sekolah Dasar Sederajat <i>Primary School</i>	5	-	5
Sekolah Menengah Pertama Sederajat <i>Junior High School</i>	23	1	24
Sekolah Menengah Atas Sederajat <i>Senior High School</i>	603	248	851
Diploma I/II/III/Akademi <i>Diploma I/II/III/Academy</i>	8	19	27
Universitas (DIV/S1/S2/S3) <i>University (DIV/Bachelor/ Master/ Doctor)</i>	140	92	232
<b>Jumlah/Total</b>	<b>779</b>	<b>360</b>	<b>1 139</b>

Sumber/Source: Dinas Tenaga Kerja, Koperasi, Usaha Kecil, & Perindustrian Kab.Hulu Sungai Selatan /Manpower, Cooperatives, Small Enterprises, & Industry Services of Hulu Sungai Selatan Regency

**Tabel**  
**Table** 3.2.9

**Penempatan Pencari Kerja Terdaftar Menurut Tingkat Pendidikan Tertinggi yang Ditamatkan dan Jenis Kelamin di Kabupaten Hulu Sungai Selatan, 2020**  
*Placement of Registered Job Applicants by Educational Attainment and Sex in Hulu Sungai Selatan Regency, 2020*

Pendidikan Tertinggi yang Ditamatkan <i>Educational Attainment</i>	Jenis Kelamin <i>Sex</i>		Jumlah <i>Total</i>
	Laki-Laki <i>Male</i>	Perempuan <i>Female</i>	
(1)	(2)	(3)	(4)
Tidak/Belum Pernah Sekolah <i>No Schooling</i>	-	-	-
Tidak/Belum Tamat SD <i>Not Yet Completed Primary School</i>	-	-	-
Sekolah Dasar Sederajat <i>Primary School</i>	2	-	2
Sekolah Menengah Pertama Sederajat <i>Junior High School</i>	2	-	2
Sekolah Menengah Atas Sederajat <i>Senior High School</i>	397	286	683
Diploma I/II/III/Akademi <i>Diploma I/II/III/Academy</i>	92	75	167
Universitas (DIV/S1/S2/S3) <i>University (DIV/Bachelor/Master/Doctor)</i>	154	89	243
<b>Jumlah/Total</b>	<b>647</b>	<b>450</b>	<b>1 097</b>

Sumber/Source: Dinas Tenaga Kerja, Koperasi, Usaha Kecil, & Perindustrian Kab.Hulu Sungai Selatan /Manpower, Cooperatives, Small Enterprises, & Industry Services of Hulu Sungai Selatan Regency





## SOSIAL DAN KESEJAHTERAAN RAKYAT SOCIAL AND WELFARE

PERAWAT 564  
BIDAN 308



RS UMUM 4  
PUSKESMAS 21  
POSKESDES 95

SUMBER: DINAS KESEHATAN

### INDEKS PEMBANGUNAN MANUSIA



68,86

ANGKA HARAPAN HIDUP: 65,97

HARAPAN LAMA SEKOLAH: 12,17

RATA-RATA LAMA SEKOLAH: 7,75

PENGELUARAN PERKAPITA:  
12.672.000 RUPIAH

### KEMISKINAN



PERSENTASE PENDUDUK MISKIN  
5,17 %  
GARIS KEMISKINAN

528 622 rupiah

SUMBER: BPS, SURVEI SOSIAL EKONOMI NASIONAL MARET



**PENJELASAN TEKNIS**

1. Tidak/belum pernah sekolah adalah mereka yang tidak pernah atau belum pernah terdaftar dan tidak pernah atau belum pernah aktif mengikuti pendidikan di suatu jenjang pendidikan formal. Termasuk juga yang tamat/belum tamat taman kanak-kanak tetapi tidak melanjutkan ke sekolah dasar.
2. Masih bersekolah adalah mereka yang terdaftar dan aktif mengikuti pendidikan formal dan nonformal (Paket A, B, atau C), baik pendidikan dasar, menengah maupun pendidikan tinggi. Bagi mahasiswa yang sedang cuti dianggap masih bersekolah.
3. Tidak bersekolah lagi adalah mereka yang pernah terdaftar dan aktif mengikuti pendidikan di suatu jenjang pendidikan formal dan nonformal (Paket A, B, atau C), tetapi pada saat pencacahan tidak lagi terdaftar dan tidak aktif mengikuti pendidikan.
4. Tamat sekolah adalah menyelesaikan pelajaran yang ditandai dengan lulus ujian akhir pada kelas atau tingkat terakhir suatu jenjang pendidikan di sekolah negeri maupun swasta dengan mendapatkan tanda tamat belajar/ijazah. Seseorang yang belum mengikuti pelajaran

**TECHNICAL NOTES**

1. *Not/never attending school is someone who has never attended or never been registered in a formal education, such as primary, secondary, and tertiary education. Those who just completed kindergarten are considered as never attended school.*
2. *Attending school is someone who is currently attending primary, secondary, or tertiary education, including package A, package B, or package C. College student who postpones his/her study is considered as attending school.*
3. *Not attending school anymore is someone who had enrolled and participated in formal and non-formal education in the past including package A, package B, or package C, but currently does not attend school.*
4. *Completed particular level of education is someone who has completed particular level of education in private or public school and accepting graduation certificate. Someone who has never attended the highest grade but passed the final exam is considered as completed particular level of education.*

- pada kelas tertinggi tetapi telah mengikuti ujian akhir dan lulus dianggap tamat sekolah.
5. Jalur Pendidikan di Indonesia terdiri atas 1) pendidikan formal, 2) pendidikan nonformal, dan 3) pendidikan informal yang ketiganya dapat saling melengkapi dan memperkaya (Undang-Undang No. 20 Tahun 2013 tentang Sistem Pendidikan Nasional).
  6. Jenjang Pendidikan Formal terdiri atas pendidikan dasar, pendidikan menengah, dan pendidikan tinggi. Jenis pendidikan yang diajarkan mencakup pendidikan umum, kejuruan, akademik, profesi, vokasi, keagamaan, dan khusus.
    - Pendidikan Dasar berbentuk Sekolah Dasar (SD) dan Madrasah Ibtidaiyah (MI) atau bentuk lain yang sederajat serta Sekolah Menengah Pertama (SMP) dan Madrasah Tsanawiyah (MTs), atau bentuk lain yang sederajat.
    - Pendidikan Menengah berbentuk Sekolah Menengah Atas (SMA), Madrasah Aliyah (MA), Sekolah Menengah Kejuruan (SMK), dan Madrasah Aliyah Kejuruan (MAK), atau bentuk lain yang sederajat.
  5. *The Education System in Indonesia consists of 1) a formal education, 2) non-formal education, and 3) informal education that all three can be complementary and enriching (Law No. 20 Year 2013 about The National Education System).*
  6. *The Formal Education Level consists of primary education, secondary education, and high education. The kind of education that taught consists of general education, vocational, academic, professional, religious, and specific education.*
    - *The Primary Education consists of Elementary School and Islamic Elementary School or other equivalent forms and Junior High School and MTs, or other equivalent forms.*
    - *The Secondary Education consists of the senior high school, MA, Vocational School, and Vocational Madrasah Aliyah, or other equivalent forms.*

- Pendidikan Tinggi merupakan jenjang pendidikan setelah pendidikan menengah yang mencakup program pendidikan diploma, sarjana, magister, spesialis, dan doktor yang diselenggarakan oleh perguruan tinggi. Perguruan tinggi dapat berbentuk akademi, politeknik, sekolah tinggi, institut, atau universitas.
  - *The High Education consists of the education level after the secondary education that consists of diplomas, bachelor, master, specialist, and doctoral degrees that are held by the college. The colleges can be academy, polytechnic, high school, institute, or university.*
7. Rumah Sakit adalah tempat pemeriksaan dan perawatan kesehatan, biasanya berada di bawah pengawasan dokter/tenaga medis, yang melayani penderita yang sakit untuk berobat rawat jalan atau rawat inap.
    - 7. *Hospital is a place for health check, usually controlled/supervised by doctors/medical personnel to serve the ill patients to get outpatient or inpatient treatment services.*
  8. Rumah Bersalin adalah sarana pelayanan kesehatan dengan izin sebagai rumah bersalin, dilengkapi pelayanan pemeriksaan kehamilan, persalinan serta pemeriksaan ibu dan anak yang berada di bawah pengawasan bidan senior.
    - 8. *Maternity House is health care facility with a license as a maternity house, equipped with prenatal care, childbirth and examination of mothers and children which is under the supervision of a senior midwife.*
  9. Puskesmas (Pusat Kesehatan Masyarakat) adalah unit pelaksana teknis dinas kesehatan kabupaten/ kota yang mempunyai fungsi utama sebagai penyelenggara pelayanan kesehatan tingkat pertama. Wilayah kerja puskesmas maksimal adalah satu kecamatan dan untuk dapat
    - 9. *Public Health Center is technical implementation unit of regency health department that have the primary function as a first-level health care providers.*



menjangkau wilayah kerjanya, puskesmas mempunyai jaringan pelayanan yang meliputi unit Puskesmas Pembantu (Pustu), unit Puskesmas Keliling (Puskel), dan unit bidan desa/komunitas (Peraturan Menteri Kesehatan RI No. 75 Tahun 2014 Tentang Pusat Kesehatan Masyarakat).

*The working area standard of public health center is one district and to reach their working areas, public health centers have a service network covering subsidiary of public health center, mobile public health center units, and midwife units (Regulation of the Minister of Health of Indonesia Number 75 Year 2014 about Public Health Center).*

10. Apotek adalah suatu tempat tertentu yang digunakan untuk melakukan pekerjaan kefarmasian, dan penyaluran/penjualan obat atau bahan farmasi dan perbekalan kesehatan lainnya kepada masyarakat yang dikelola oleh tenaga apoteker (Peraturan Menteri Kesehatan RI No. 1332 Tahun 2002 Tentang Perubahan Atas Peraturan Menteri Kesehatan RI No. 922/MENKES/PER/X/1993 Tentang Ketentuan dan Tata Cara Pemberian Izin Apotek).
11. Imunisasi adalah memasukkan kuman atau racun penyakit tertentu yang sudah dilemahkan (vaksin) ke dalam tubuh dengan cara disuntik atau diminum (ditetaskan dalam mulut) dengan maksud agar terjadi kekebalan tubuh terhadap penyakit tersebut.

10. *Pharmacy is a specific place that is used for pharmaceutical jobs, and distribution/sale of drugs/ pharmaceuticals and other medical supplies to people that are administered by trained pharmacist (Regulation of the Minister of Health of Indonesia Number 1332 Year 2002 about the Changes of Regulation of the Minister of Health of Indonesia Number 922/MENKES/PER/X/1993 about Pro- vision and Procedures for Administration of Licensed Pharmacies).*

11. *Immunization is putting enervated microbe of a certain disease into human body by injection or drinking (dropping into mouth) to make the body immune to that disease.*

12. BCG (*Bacillus Calmette Guerin*) merupakan vaksinasi untuk mencegah penyakit TBC, diberikan pada bayi baru lahir atau anak, dengan suntikan pada kulit pangkal lengan atas. Bekas suntikan kemudian akan membentuk tonjolan kecil jaringan parut pada kulit lengan atas. Suntikan BCG diberikan kepada anak sebanyak 1 kali.
12. *BCG (Bacillus Calmette Guerin) is a vaccine to prevent TBC disease, given to newborns or children, by injection at the base of the skin of the upper arm. Injection site will form little bumps of scar tissue in the skin of the upper arm. BCG injections given to children 1 times.*
13. DPT (*Difteri, Pertusis, Tetanus*) merupakan vaksin untuk mencegah penyakit Difteri, Pertusis, dan Tetanus yang diberikan pada bayi berumur 3 bulan ke atas, dengan suntikan pada paha, diulang 1 bulan dan 2 bulan kemudian, sehingga suntikan imunisasi DPT lengkap pada balita berjumlah 3 kali (kadang-kadang selang waktu antar suntikan bisa lebih dari 1 bulan).
13. *DPT (Diphtheria, Pertussis, Tetanus) is a vaccine to prevent the diphtheria, pertussis, and tetanus disease, given to infants aged 3 months and above, with a shot in the thigh, repeated one month and two months later, so that the complete DPT immunization shots at toddler totaling 3 times (sometimes the time interval between injections can be more than 1 month).*
14. Untuk mengukur kemiskinan, BPS menggunakan konsep kemampuan memenuhi kebutuhan dasar (*basic needs approach*). Dengan pendekatan ini, kemiskinan dipandang sebagai ketidakmampuan dari sisi ekonomi untuk memenuhi kebutuhan dasar makanan dan bukan makanan yang diukur dari sisi pengeluaran. Metode yang digunakan adalah menghitung
14. *To measure poverty, BPS-Statistics Indonesia has used the concept of basic needs approach. Therefore, poverty is viewed as economic inability to fulfill food and non-food basic needs which are measured by consumption/expenditure. The method used is calculating poverty line, which consists of two components that are Food Poverty Line (FPL) and Non-Food Poverty Line (NFPL). The poverty line was calculated separately for urban and rural areas.*

- Garis Kemiskinan (GK), yang terdiri dari dua komponen yaitu Garis Kemiskinan Makanan (GKM) dan Garis Kemiskinan Non-Makanan (GKNM). Penghitungan Garis Kemiskinan dilakukan secara terpisah untuk daerah perkotaan dan perdesaan.
15. Penduduk miskin adalah penduduk yang memiliki rata-rata pengeluaran per kapita per bulan di bawah Garis Kemiskinan.
  16. Garis Kemiskinan Makanan (GKM) merupakan nilai pengeluaran kebutuhan minimum makanan yang disetarakan dengan 2.100 kkalori per kapita per hari. Garis Kemiskinan Non-Makanan (GKNM) adalah kebutuhan minimum untuk perumahan, sandang, pendidikan, kesehatan, dan kebutuhan dasar lainnya.
  17. Ukuran Kemiskinan
    - Head Count Index (HCI-P0) adalah persentase penduduk miskin yang berada di bawah Garis Kemiskinan (GK)
    - Indeks Kedalaman Kemiskinan (Poverty Gap Index-P1) merupakan ukuran rata-rata kesenjangan pengeluaran masing-masing penduduk miskin terhadap garis kemiskinan. Semakin tinggi nilai indeks, semakin jauh rata-rata pengeluaran penduduk dari garis kemiskinan.
  15. *Poor People is a person whose expenditure per capita per month is below the poverty line is considered to be poor.*
  16. *The Food Poverty Line refers to the daily minimum requirement of 2,100 kcal per capita per day. The Non-Food Poverty Line refers to the minimum requirement for household necessities for clothing, education, health, and other basic individual needs.*
  17. *Poverty Measures*
    - *Head Count Index (HCI-P0) simply measures the percentage of the population that is counted as poor, often denoted by P0.*
    - *Poverty Gap Index-P1 measures the extent to which individuals fall below the poverty line (the poverty gaps) as a proportion of the poverty line. Higher value of the index shows that the gap between average expenditure of the poor and the poverty line is wider.*

- Indeks Keparahan Kemiskinan (Poverty Severity Index-P2) memberikan gambaran mengenai penyebaran pengeluaran di antara penduduk miskin. Semakin tinggi nilai indeks, semakin tinggi ketimpangan pengeluaran di antara penduduk miskin.
  - *Poverty Severity Index-P2 describes inequality among the poor. This is simply a weighted sum of poverty gaps (as a proportion of the poverty line), where the weights are the proportionate poverty gaps themselves. Hence, by squaring the poverty gap index, the measure implicitly puts more weight on observations that fall well below the poverty line. Higher value of the index shows that inequality among the poor is higher.*
18. Indeks Pembangunan Manusia (IPM) menjelaskan bagaimana penduduk dapat mengakses hasil pembangunan dalam memperoleh pendapatan, kesehatan, pendidikan dan sebagainya. IPM diperkenalkan oleh UNDP pada tahun 1990 dan dipublikasikan secara berkala dalam laporan tahunan Human Development Report (HDR). IPM dibentuk oleh 3 (tiga) dimensi dasar: Umur panjang dan hidup sehat; pengetahuan; dan standar hidup layak.
18. *The Human Development Index (HDI) explains how people can access development results in obtaining income, health, education and so forth. HDI was introduced by United Nations Development Programme (UNDP) in 1990 and published periodically in the annual report of the Human Development Report. HDI was formed by three basic dimensions: a long and healthy life; knowledge; and a decent standard of living.*

**ULASAN****Pendidikan**

Dalam hal penyediaan prasarana pendidikan pada tahun ajaran 2020/2021, terdapat 243 unit SD, 37 unit SMP, 9 unit SMA, dan 5 unit SMK. Untuk sekolah pendidikan islam pada tahun ajaran 2020/2021 terdapat 42 unit MI, 24 unit MTs, dan 13 unit MA.

**Kesehatan**

Pada tahun 2020 di Kabupaten Hulu Sungai Selatan terdapat 4 unit rumah sakit, 20 unit rumah bersalin, dan 21 unit Puskesmas.

Berdasarkan data Dinas Kesehatan dan Rumah Sakit yang terdapat di Kabupaten Hulu Sungai Selatan pada tahun 2020, Kabupaten Hulu Sungai Selatan memiliki 127 orang Dokter, 564 orang Perawat dan 308 orang Bidan.

**Agama**

Berdasarkan agama yang dianut, tahun 2020 terdapat 98,31 persen penduduk Kabupaten Hulu Sungai Selatan beragama Islam, dan selebihnya adalah Protestan, Katholik, Hindu, Budha, dan lainnya. Selain agama-agama tersebut sebagian kecil penduduk Hulu Sungai Selatan, terutama di Kecamatan Loksado, menganut kepercayaan lainnya yaitu Kaharingan.

**DESCRIPTION****Education**

*In terms of providing educational infrastructure in the 2020/2021 school year, there are 243 elementary units, 37 junior high schools, 9 high school units, and 5 vocational units. For Islamic education schools in the 2020/2021 school year there are 42 units of MI, 24 units of MTs, and 13 units of MA.*

**Health**

*In 2020 Hulu Sungai Selatan Regency had 4 units hospital, 20 units maternity hospital, and 21 units Public Health Center.*

*Based on the Health Services and Hospital data in 2020, in Hulu Sungai Selatan had 127 doctors, 564 nurses and 308 midwives.*

**Religion**

*Based on the religion, in 2020 98.31 percent population of Hulu Sungai Selatan were moslems, rest of that were Christian, Catholic, Hindu, Budhist, and others. Besides those religions some people, especially whose live in Loksado Subdistrict, believe in a Folk Religion i.e. Kaharingan.*

### **Kemiskinan dan Pembangunan Manusia**

Garis Kemiskinan Kabupaten Hulu Sungai Selatan pada tahun 2020 menyentuh angka Rp. 528.622 dengan persentase penduduk miskin sebesar 5,17 persen

### **Kriminalitas**

Sepanjang tahun 2020 Kepolisian Resort Hulu Sungai Selatan mencatat sebanyak 160 tindak pidana. Tindak pidana paling banyak terjadi di wilayah Kepolisian Sektor Kandangan sebanyak 35 tindak pidana.

### **Poverty and Human Development**

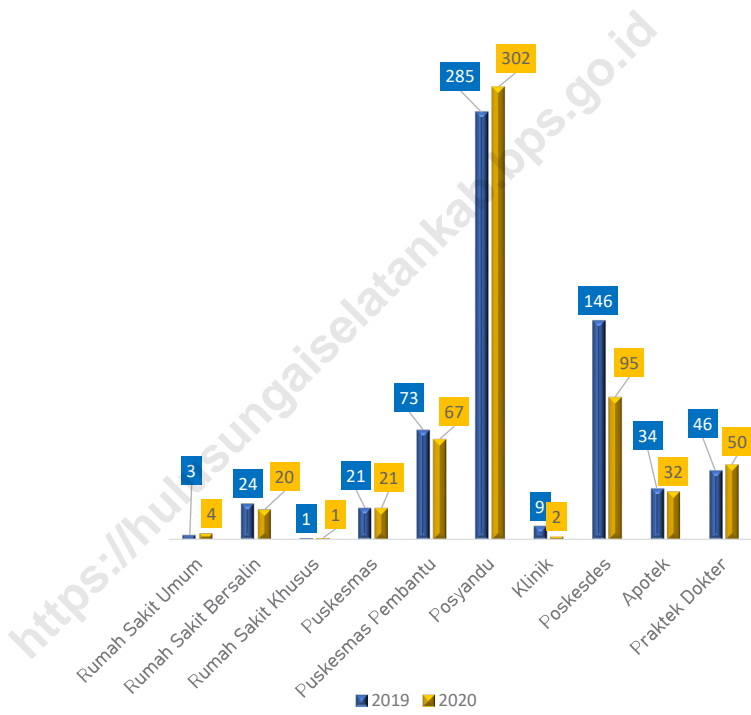
*The poverty line in Hulu Sungai Selatan Regency in 2020 touched Rp. 528,622 by the percentage of poor people amounted to 5.17 persen.*

### **Crime**

*During 2020, Resort Police of Hulu Sungai Selatan had 160 cases of crime. The criminal action is most prevalent in the Kandangan Sector Police many as 35 criminal offenses.*

**Gambar 4.1**  
**Figures**

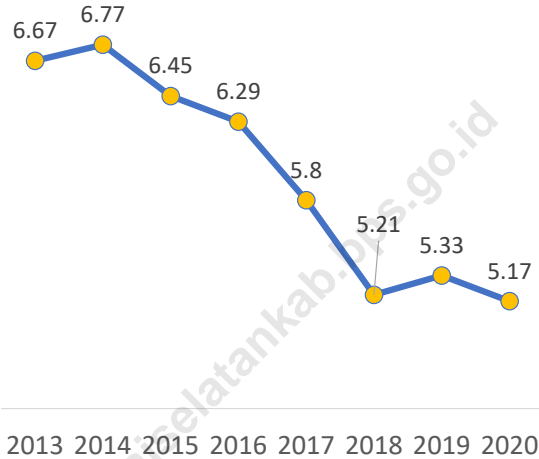
**Jumlah Fasilitas Kesehatan di Kabupaten Hulu Sungai Selatan, 2019 dan 2020**  
**Number of Health Facility in Hulu Sungai Selatan Regency, 2019 and 2020**



Sumber/Source: Dinas Kesehatan Kabupaten Hulu Sungai Selatan/ Health Service of Hulu Sungai Selatan Regency

**Gambar** 4.2  
**Figures**

**Persentase Penduduk Miskin di Kabupaten Hulu Sungai Selatan(%), 2013 - 2020**  
**Percentage of Poor People in Hulu Sungai Selatan Regency(%), 2013-2020**



Sumber/Source: BPS, Survei Sosial Ekonomi Nasional Maret/BPS-Statistics Indonesia, March National Socioeconomic Survey



#### 4.1 PENDIDIKAN EDUCATION

**Tabel** 4.1.1 **Jumlah Sekolah, Guru, dan Murid Taman Kanak-Kanak (TK) di Bawah Kementerian Pendidikan dan Kebudayaan Menurut Kecamatan di Kabupaten Hulu Sungai Selatan, 2019/2020 dan 2020/2021**  
*Number of Schools, Teachers, and Pupils in Kindergarten Under The Ministry of Education and Culture by Subdistrict in Hulu Sungai Selatan Regency, 2019/2020 and 2020/2021*

Kecamatan Subdistrict	Sekolah/Schools					
	Negeri/Public		Swasta/Private		Jumlah/Total	
	2019/2020	2020/2021	2019/2020	2020/2021	2019/2020	2020/2021
(1)	(2)	(3)	(4)	(5)	(6)	(7)
Padang Batung	-	-	24	24	24	24
Loksado	-	-	5	6	5	6
Telaga Langsat	1	1	9	7	10	8
Angkinang	-	-	16	16	16	16
Kandangan	1	1	41	40	42	41
Sungai Raya	-	-	11	11	11	11
Simpur	1	1	16	15	17	16
Kalumpang	-	-	6	6	6	6
Daha Selatan	1	1	13	12	14	13
Daha Barat	-	-	2	2	2	2
Daha Utara	-	-	17	17	17	17
<b>Kabupaten Hulu Sungai Selatan</b>	<b>4</b>	<b>4</b>	<b>160</b>	<b>156</b>	<b>164</b>	<b>160</b>

Lanjutan Tabel/*Continued Table 4.1.1*

Kecamatan Subdistrict	Guru <sup>1</sup> /Teachers <sup>1</sup>					
	Negeri/Public		Swasta/Private		Jumlah/Total	
	2019/2020	2020/2021	2019/2020	2020/2021	2019/2020	2020/2021
(1)	(8)	(9)	(10)	(11)	(12)	(13)
Padang Batung	-	-	41	62	41	62
Loksado	-	-	8	13	8	13
Telaga Langsat	6	7	10	15	16	22
Angkinang	-	-	34	48	34	48
Kandangan	8	11	133	130	141	141
Sungai Raya	-	-	26	34	26	34
Simpur	3	7	10	11	13	18
Kalumpang	-	-	7	11	7	11
Daha Selatan	7	7	27	42	34	49
Daha Barat	-	-	3	3	3	3
Daha Utara	-	-	32	41	32	41
<b>Kabupaten Hulu Sungai Selatan</b>	<b>24</b>	<b>32</b>	<b>331</b>	<b>410</b>	<b>355</b>	<b>442</b>

Lanjutan Tabel/*Continued Table 4.1.1*

Kecamatan Subdistrict	Murid/Pupils					
	Negeri/Public		Swasta/Private		Jumlah/Total	
	2019/2020	2020/2021	2019/2020	2020/2021	2019/2020	2020/2021
(1)	(14)	(15)	(16)	(17)	(18)	(19)
Padang Batung	-	-	500	462	500	462
Loksado	-	-	113	143	113	143
Telaga Langsung	66	57	203	178	269	235
Angkinang	-	-	456	436	456	436
Kandangan	128	114	1 304	1 204	1 432	1 318
Sungai Raya	-	-	256	251	256	251
Simpur	32	26	244	272	276	298
Kalumpang	-	-	123	114	123	114
Daha Selatan	71	60	481	485	552	545
Daha Barat	-	-	57	64	57	64
Daha Utara	-	-	617	584	617	584
<b>Kabupaten Hulu Sungai Selatan</b>	<b>297</b>	<b>257</b>	<b>4 354</b>	<b>4 195</b>	<b>4 651</b>	<b>4 452</b>

Catatan/Note: <sup>1</sup> Jumlah guru termasuk kepala sekolah dan guru/*The total of teachers including headmaster and teacher*

Sumber/Source: Kementerian Pendidikan dan Kebudayaan, Data Semester Ganjil/*Ministry of Educations and Culture, Odd Semester Data*

**Tabel**  
**Table** 4.1.2

**Jumlah Sekolah, Guru, dan Murid Raudatul Athfal (RA)  
di Bawah Kementerian Agama Menurut Kecamatan  
di Kabupaten Hulu Sungai Selatan, 2019/2020 dan  
2020/2021**  
*Number of Schools, Teachers, and Pupils in Raudatul  
Athfal (RA) Under The Ministry of Religious Affairs by  
Subdistrict in Hulu Sungai Selatan Regency, 2019/2020 and  
2020/2021*

Kecamatan Subdistrict	Sekolah/Schools		Guru/Teachers		Murid/Pupils	
	2019/2020	2020/2021	2019/2020	2020/2021	2019/2020	2020/2021
(1)	(2)	(3)	(4)	(5)	(6)	(7)
Padang Batung	3	3	10	9	87	87
Loksado	-	-	-	-	-	-
Telaga Langsat	-	-	-	-	-	-
Angkinang	3	3	12	12	68	75
Kandangan	5	5	42	42	362	309
Sungai Raya	2	2	9	9	41	49
Simpur	1	1	26	20	244	240
Kalumpang	-	-	-	-	-	-
Daha Selatan	8	8	37	35	465	465
Daha Barat	2	2	8	7	64	43
Daha Utara	12	12	47	49	421	434
<b>Kabupaten Hulu Sungai Selatan</b>	<b>36</b>	<b>36</b>	<b>191</b>	<b>183</b>	<b>1 943</b>	<b>1 702</b>

Catatan/Note: Seluruh Raudatul Athfal (RA) berstatus swasta/All Raudatul Athfal (RA) are private

Sumber/Source: Kementerian Agama, Data Semester Ganjil/Ministry of Religious Affairs, Odd Semester Data

**Tabel**  
**Table** 4.1.3

**Jumlah Sekolah, Guru, dan Murid Sekolah Dasar (SD) di Bawah Kementerian Pendidikan dan Kebudayaan Menurut Kecamatan di Kabupaten Hulu Sungai Selatan, 2019/2020 dan 2020/2021**  
**Number of Schools, Teachers, and Pupils in Primary Schools Under The Ministry of Education and Culture by Subdistrict in Hulu Sungai Selatan Regency, 2019/2020 and 2020/2021**

Kecamatan Subdistrict	Sekolah/Schools					
	Negeri/Public		Swasta/Private		Jumlah/Total	
	2019/2020	2020/2021	2019/2020	2020/2021	2019/2020	2020/2021
(1)	(2)	(3)	(4)	(5)	(6)	(7)
Padang Batung	29	29	-	-	29	29
Loksado	16	16	-	-	16	16
Telaga Langsat	20	20	-	-	20	20
Angkinang	19	19	-	-	19	19
Kandangan	42	42	1	2	43	44
Sungai Raya	24	24	-	-	24	24
Simpur	22	21	-	-	22	21
Kalumpang	10	10	-	-	10	10
Daha Selatan	28	28	-	-	28	28
Daha Barat	8	8	1	1	9	9
Daha Utara	22	22	-	-	22	22
<b>Kabupaten Hulu Sungai Selatan</b>	<b>240</b>	<b>239</b>	<b>2</b>	<b>3</b>	<b>242</b>	<b>242</b>

Lanjutan Tabel/Continued Table 4.1.3

Kecamatan Subdistrict	Guru <sup>1</sup> /Teachers <sup>1</sup>					
	Negeri/Public		Swasta/Private		Jumlah/Total	
	2019/2020	2020/2021	2019/2020	2020/2021	2019/2020	2020/2021
(1)	(8)	(9)	(10)	(11)	(12)	(13)
Padang Batung	214	263	-	-	214	263
Loksado	102	117	-	-	102	117
Telaga Langsat	150	167	-	-	150	167
Angkinang	147	166	-	-	147	166
Kandangan	358	419	21	26	379	445
Sungai Raya	171	211	-	-	171	211
Simpur	168	197	-	-	168	197
Kalumpang	84	86	-	-	84	86
Daha Selatan	211	246	-	-	211	246
Daha Barat	55	69	6	10	61	79
Daha Utara	152	174	-	-	152	174
<b>Kabupaten Hulu Sungai Selatan</b>	<b>1 812</b>	<b>2 115</b>	<b>27</b>	<b>36</b>	<b>1 839</b>	<b>2 151</b>

Lanjutan Tabel/*Continued Table 4.1.3*

Kecamatan Subdistrict	Murid/Pupils					
	Negeri/Public		Swasta/Private		Jumlah/Total	
	2019/2020	2020/2021	2019/2020	2020/2021	2019/2020	2020/2021
(1)	(14)	(15)	(16)	(17)	(18)	(19)
Padang Batung	1 645	1 626	-	-	1 645	1 626
Loksado	1 131	1 068	-	-	1 131	1 068
Telaga Langsat	963	976	-	-	963	976
Angkinang	1 457	1 422	-	-	1 457	1 422
Kandangan	4 114	3 978	414	446	4 528	4 424
Sungai Raya	1 273	1 222	-	-	1 273	1 222
Simpur	1 141	1 060	-	-	1 141	1 061
Kalumpang	535	518	-	-	535	518
Daha Selatan	2 997	3 018	-	-	2 997	3 018
Daha Barat	871	853	251	254	1 122	1 107
Daha Utara	2 170	2 132	-	-	2 170	2 132
<b>Kabupaten Hulu Sungai Selatan</b>	<b>18 297</b>	<b>17 873</b>	<b>665</b>	<b>700</b>	<b>18 962</b>	<b>18 574</b>

Catatan/Note: <sup>1</sup> Jumlah guru termasuk kepala sekolah dan guru/The total of teachers including headmaster and teacher

Sumber/Source: Kementerian Pendidikan dan Kebudayaan, Data Semester Ganjil/Ministry of Educations and Culture, Odd Semester Data

**Tabel**  
**Table** 4.1.4

**Jumlah Sekolah, Guru, dan Murid Madrasah Ibtidaiyah (MI) di Bawah Kementerian Agama Menurut Kecamatan Menurut Kecamatan di Kabupaten Hulu Sungai Selatan, 2019/2020 dan 2020/2021**  
**Number of Schools, Teachers, and Pupils in Madrasah Ibtidaiyah (MI) Under The Ministry of Religious Affairs by Subdistrict in Hulu Sungai Selatan Regency, 2019/2020 and 2020/2021**

Kecamatan Subdistrict	Sekolah/Schools					
	Negeri/Public		Swasta/Private		Jumlah/Total	
	2019/2020	2020/2021	2019/2020	2020/2021	2019/2020	2020/2021
(1)	(2)	(3)	(4)	(5)	(6)	(7)
Padang Batung	2	2	4	4	6	6
Loksado	-	-	-	-	-	-
Telaga Langsat	1	1	-	-	1	1
Angkinang	1	1	5	5	6	6
Kandangan	2	2	4	5	6	7
Sungai Raya	-	-	3	3	3	3
Simpur	3	3	2	2	5	5
Kalumpang	1	1	-	-	1	1
Daha Selatan	4	4	2	2	6	6
Daha Barat	-	-	-	-	0	-
Daha Utara	6	6	1	1	7	7
<b>Kabupaten Hulu Sungai Selatan</b>	<b>20</b>	<b>20</b>	<b>21</b>	<b>22</b>	<b>41</b>	<b>42</b>



Lanjutan Tabel/*Continued Table 4.1.4*

Kecamatan Subdistrict	Guru/Teachers					
	Negeri/Public		Swasta/Private		Jumlah/Total	
	2019/2020	2020/2021	2019/2020	2020/2021	2019/2020	2020/2021
(1)	(8)	(9)	(10)	(11)	(12)	(13)
Padang Batung	25	25	51	50	76	75
Loksado	0	-	0	-	0	-
Telaga Langsat	12	12	0	-	12	12
Angkinang	12	12	66	65	78	77
Kandangan	37	52	44	53	81	105
Sungai Raya	0	-	51	51	51	51
Simpur	49	36	58	59	107	95
Kalumpang	19	19	0	-	19	19
Daha Selatan	88	83	21	21	109	104
Daha Barat	0	-	0	-	0	-
Daha Utara	106	98	9	10	115	108
<b>Kabupaten Hulu Sungai Selatan</b>	<b>348</b>	<b>337</b>	<b>300</b>	<b>309</b>	<b>648</b>	<b>646</b>

Lanjutan Tabel/*Continued Table 4.1.4*

Kecamatan Subdistrict	Murid/Pupils					
	Negeri/Public		Swasta/Private		Jumlah/Total	
	2019/2020	2020/2021	2019/2020	2020/2021	2019/2020	2020/2021
(1)	(14)	(15)	(16)	(17)	(18)	(19)
Padang Batung	187	187	213	208	400	395
Loksado	0	-	0	-	0	-
Telaga Langsat	53	50	0	-	53	50
Angkinang	72	85	330	348	402	433
Kandangan	407	451	153	225	560	676
Sungai Raya	0	-	165	147	165	147
Simpur	240	236	758	796	998	1 032
Kalumpang	61	65	0	-	61	65
Daha Selatan	1 256	1 225	200	192	1 456	1 417
Daha Barat	0	-	0	-	0	-
Daha Utara	1 177	1 206	81	75	1 258	1 281
<b>Kabupaten Hulu Sungai Selatan</b>	<b>3 453</b>	<b>3 505</b>	<b>1 900</b>	<b>1 991</b>	<b>5 353</b>	<b>5 496</b>

Sumber/Source: Kementerian Agama, Data Semester Ganjil/Ministry of Religious Affairs, Odd Semester Data

**Tabel**  
**Table 4.1.5**

**Jumlah Sekolah, Guru, dan Murid Sekolah Menengah Pertama (SMP) di Bawah Kementerian Pendidikan dan Kebudayaan Menurut Kecamatan di Kabupaten Hulu Sungai Selatan, 2019/2020 dan 2020/2021**  
**Number of Schools, Teachers, and Pupils in Lowes Secondary Schools Under The Ministry of Education and Culture by Subdistrict in Hulu Sungai Selatan Regency, 2019/2020 and 2020/2021**

Kecamatan Subdistrict	Sekolah/Schools					
	Negeri/Public		Swasta/Private		Jumlah/Total	
	2019/2020	2020/2021	2019/2020	2020/2021	2019/2020	2020/2021
(1)	(2)	(3)	(4)	(5)	(6)	(7)
Padang Batung	4	4	-	-	4	4
Loksado	2	2	-	-	2	2
Telaga Langsat	2	2	1	1	3	3
Angkinang	2	2	-	-	2	2
Kandangan	7	7	2	2	9	9
Sungai Raya	2	2	1	1	3	3
Simpur	1	1	-	-	1	1
Kalumpang	1	1	-	2	1	1
Daha Selatan	6	6	-	-	6	6
Daha Barat	1	1	1	1	2	2
Daha Utara	4	4	-	-	4	4
<b>Kabupaten Hulu Sungai Selatan</b>	<b>32</b>	<b>32</b>	<b>5</b>	<b>5</b>	<b>37</b>	<b>37</b>

Lanjutan Tabel/*Continued Table* 4.1.5

Kecamatan Subdistrict	Guru <sup>1</sup> /Teachers <sup>1</sup>					
	Negeri/Public		Swasta/Private		Jumlah/Total	
	2019/2020	2020/2021	2019/2020	2020/2021	2019/2020	2020/2021
(1)	(8)	(9)	(10)	(11)	(12)	(13)
Padang Batung	54	57	-	-	54	57
Loksado	25	30	-	-	25	30
Telaga Langsat	26	30	2	8	28	38
Angkinang	37	35	-	-	37	35
Kandangan	116	117	16	19	132	136
Sungai Raya	19	21	12	14	31	35
Simpur	11	14	-	-	11	14
Kalumpang	15	15	-	-	15	15
Daha Selatan	56	69	-	-	56	69
Daha Barat	11	14	2	11	13	25
Daha Utara	36	40	-	-	36	40
<b>Kabupaten Hulu Sungai Selatan</b>	<b>406</b>	<b>442</b>	<b>32</b>	<b>52</b>	<b>438</b>	<b>494</b>

Lanjutan Tabel/*Continued Table 4.1.5*

Kecamatan Subdistrict	Murid/Pupils					
	Negeri/Public		Swasta/Private		Jumlah/Total	
	2019/2020	2020/2021	2019/2020	2020/2021	2019/2020	2020/2021
(1)	(14)	(15)	(16)	(17)	(18)	(19)
Padang Batung	808	795	-	-	808	795
Loksado	267	227	-	-	267	227
Telaga Langsat	520	561	104	198	624	759
Angkinang	385	348	-	-	385	348
Kandangan	1 049	1211	168	161	1 217	1372
Sungai Raya	107	112	139	131	246	243
Simpur	83	72	-	-	83	72
Kalumpang	265	317	-	-	265	317
Daha Selatan	555	511	-	-	555	511
Daha Barat	260	223	67	-	327	223
Daha Utara	278	259	-	-	278	259
<b>Kabupaten Hulu Sungai Selatan</b>	<b>4 557</b>	<b>4 377</b>	<b>478</b>	<b>490</b>	<b>5 055</b>	<b>5 126</b>

Catatan/Note: <sup>1</sup> Jumlah guru termasuk kepala sekolah dan guru/*The total of teachers including headmaster and teacher*

Sumber/Source: Kementerian Pendidikan dan Kebudayaan, Data Semester Ganjil/*Ministry of Educations and Culture, Odd Semester Data*

**Tabel**  
**Table** 4.1.6

**Jumlah Sekolah, Guru, dan Murid Madrasah Tsanawiyah (MTs) di Bawah Kementerian Agama Menurut Kecamatan di Kabupaten Hulu Sungai Selatan, 2019/2020 dan 2020/2021**

***Number of Schools, Teachers, and Pupils in Madrasah Tsanawiyah (MTs) Under The Ministry of Religious Affairs by Subdistrict in Hulu Sungai Selatan Regency, 2019/2020 and 2020/2021***

Kecamatan Subdistrict	Sekolah/Schools					
	Negeri/Public		Swasta/Private		Jumlah/Total	
	2019/2020	2020/2021	2019/2020	2020/2021	2019/2020	2020/2021
(1)	(2)	(3)	(4)	(5)	(6)	(7)
Padang Batung	1	1	1	1	2	2
Loksado	-	-	1	1	1	1
Telaga Langsat	1	1	-	-	1	1
Angkinang	1	1	1	1	2	2
Kandangan	1	1	3	3	4	4
Sungai Raya	1	1	1	1	2	2
Simpur	2	2	1	1	3	3
Kalumpang	1	1	-	-	1	1
Daha Selatan	1	1	2	2	3	3
Daha Barat	-	-	1	1	1	1
Daha Utara	3	3	1	1	4	4
<b>Kabupaten Hulu Sungai Selatan</b>	<b>12</b>	<b>12</b>	<b>12</b>	<b>12</b>	<b>24</b>	<b>24</b>

Lanjutan Tabel/*Continued Table 4.1.6*

Kecamatan Subdistrict	Guru/Teachers					
	Negeri/Public		Swasta/Private		Jumlah/Total	
	2019/2020	2020/2021	2019/2020	2020/2021	2019/2020	2020/2021
(1)	(8)	(9)	(10)	(11)	(12)	(13)
Padang Batung	35	30	11	10	46	40
Loksado	-	-	9	11	9	11
Telaga Langsung	18	17	-	-	18	17
Angkinang	49	48	19	17	68	65
Kandangan	51	51	38	38	89	89
Sungai Raya	22	19	6	7	28	26
Simpur	46	46	11	11	57	57
Kalumpang	22	22	-	-	22	22
Daha Selatan	34	33	30	30	64	63
Daha Barat	-	-	9	12	9	12
Daha Utara	84	84	13	14	97	98
<b>Kabupaten Hulu Sungai Selatan</b>	<b>361</b>	<b>350</b>	<b>146</b>	<b>150</b>	<b>507</b>	<b>500</b>

Lanjutan Tabel/*Continued Table 4.1.6*

Kecamatan Subdistrict	Murid/Pupils					
	Negeri/Public		Swasta/Private		Jumlah/Total	
	2019/2020	2020/2021	2019/2020	2020/2021	2019/2020	2020/2021
(1)	(14)	(15)	(16)	(17)	(18)	(19)
Padang Batung	296	304	56	53	352	357
Loksado	-	-	79	93	79	93
Telaga Langsat	216	212	-	-	216	212
Angkinang	479	463	108	105	587	568
Kandangan	738	718	272	262	1 010	980
Sungai Raya	171	167	35	35	206	202
Simpur	397	404	43	32	440	436
Kalumpang	168	168	-	-	168	168
Daha Selatan	418	410	303	276	721	686
Daha Barat	-	-	61	71	61	71
Daha Utara	910	823	56	118	1 030	941
<b>Kabupaten Hulu Sungai Selatan</b>	<b>3 793</b>	<b>3 669</b>	<b>1 077</b>	<b>1 045</b>	<b>4 870</b>	<b>4 714</b>

Sumber/*Source*: Kementerian Agama, Data Semester Ganjil/*Ministry of Religious Affairs, Odd Semester Data*



**Tabel**  
**Table 4.1.7**

**Jumlah Sekolah, Guru, dan Murid Sekolah Menengah Atas (SMA) di Bawah Kementerian Pendidikan dan Kebudayaan Menurut Kecamatan di Kabupaten Hulu Sungai Selatan, 2019/2020 dan 2020/2021**  
**Number of Schools, Teachers, and Pupils in Upper Secondary Schools Under The Ministry of Education and Culture by Subdistrict in Hulu Sungai Selatan Regency, 2019/2020 and 2020/2021**

Kecamatan Subdistrict	Sekolah/Schools					
	Negeri/Public		Swasta/Private		Jumlah/Total	
	2019/2020	2020/2021	2019/2020	2020/2021	2019/2020	2020/2021
(1)	(2)	(3)	(4)	(5)	(6)	(7)
Padang Batung	-	-	-	-	-	-
Loksado	-	-	-	-	-	-
Telaga Langsat	-	-	1	1	1	1
Angkinang	1	1	-	-	1	1
Kandangan	3	3	-	-	3	3
Sungai Raya	-	-	1	1	1	1
Simpur	1	1	-	-	1	1
Kalumpang	-	-	-	-	-	-
Daha Selatan	-	-	-	-	-	-
Daha Barat	1	1	-	-	1	1
Daha Utara	1	1	-	-	1	1
<b>Kabupaten Hulu Sungai Selatan</b>	<b>7</b>	<b>7</b>	<b>2</b>	<b>2</b>	<b>9</b>	<b>9</b>

Lanjutan Tabel/*Continued Table 4.1.7*

Kecamatan Subdistrict	Guru <sup>1</sup> /Teachers <sup>1</sup>					
	Negeri/Public		Swasta/Private		Jumlah/Total	
	2019/2020	2020/2021	2019/2020	2020/2021	2019/2020	2020/2021
(1)	(8)	(9)	(10)	(11)	(12)	(13)
Padang Batung	-	-	-	-	-	-
Loksado	-	-	-	-	-	-
Telaga Langsung	-	-	10	10	10	10
Angkinang	19	29	-	-	19	29
Kandangan	122	127	-	-	122	127
Sungai Raya	-	-	13	16	13	16
Simpur	20	22	-	-	20	22
Kalumpang	-	-	-	-	-	-
Daha Selatan	-	-	-	-	-	-
Daha Barat	15	14	-	-	15	14
Daha Utara	40	41	-	-	40	41
<b>Kabupaten Hulu Sungai Selatan</b>	<b>216</b>	<b>233</b>	<b>23</b>	<b>26</b>	<b>239</b>	<b>259</b>

Lanjutan Tabel/Continued Table 4.1.7

Kecamatan Subdistrict	Murid/Pupils					
	Negeri/Public		Swasta/Private		Jumlah/Total	
	2019/2020	2020/2021	2019/2020	2020/2021	2019/2020	2020/2021
(1)	(14)	(15)	(16)	(17)	(18)	(19)
Padang Batung	-	-	-	-	-	-
Loksado	-	-	-	-	-	-
Telaga Langsat	-	-	82	105	82	105
Angkinang	335	346	-	-	335	346
Kandangan	1 567	1 583	-	-	1 567	1 583
Sungai Raya	-	-	117	129	117	129
Simpur	255	219	-	-	255	219
Kalumpang	-	-	-	-	-	-
Daha Selatan	-	-	-	-	-	-
Daha Barat	169	164	-	-	169	164
Daha Utara	636	567	-	-	636	567
<b>Kabupaten Hulu Sungai Selatan</b>	<b>2 932</b>	<b>2 879</b>	<b>199</b>	<b>234</b>	<b>3 131</b>	<b>3 113</b>

Catatan/Note: <sup>1</sup> Jumlah guru termasuk kepala sekolah dan guru/The total of teachers including headmaster and teacher

Sumber/Source: Kementerian Pendidikan dan Kebudayaan, Data Semester Ganjil/Ministry of Educations and Culture, Odd Semester Data

**Tabel**  
**Table** 4.1.8

**Jumlah Sekolah, Guru, dan Murid Sekolah Menengah Kejuruan (SMK) di Bawah Kementerian Pendidikan dan Kebudayaan Menurut Kecamatan di Kabupaten Hulu Sungai Selatan, 2019/2020 dan 2020/2021**  
**Number of Schools, Teachers, and Pupils in Vocational High Schools Under The Ministry of Education and Culture by Subdistrict in Hulu Sungai Selatan Regency, 2019/2020 and 2020/2021**

Kecamatan Subdistrict	Sekolah/Schools					
	Negeri/Public		Swasta/Private		Jumlah/Total	
	2019/2020	2020/2021	2019/2020	2020/2021	2019/2020	2020/2021
(1)	(2)	(3)	(4)	(5)	(6)	(7)
Padang Batung	-	-	...	...	-	-
Loksado	1	1	...	...	1	1
Telaga Langsung	-	-	...	...	-	-
Angkinang	-	-	...	...	-	-
Kandangan	2	2	...	1	2	3
Sungai Raya	-	-	...	...	-	-
Simpur	-	-	...	...	-	-
Kalumpang	-	-	...	...	-	-
Daha Selatan	1	1	...	...	1	1
Daha Barat	-	-	...	...	-	-
Daha Utara	-	-	...	...	-	-
<b>Kabupaten Hulu Sungai Selatan</b>	<b>4</b>	<b>4</b>	<b>...</b>	<b>1</b>	<b>4</b>	<b>5</b>

Lanjutan Tabel/*Continued Table* 4.1.8

Kecamatan Subdistrict	Guru <sup>1</sup> /Teachers <sup>1</sup>					
	Negeri/Public		Swasta/Private		Jumlah/Total	
	2019/2020	2020/2021	2019/2020	2020/2021	2019/2020	2020/2021
(1)	(8)	(9)	(10)	(11)	(12)	(13)
Padang Batung	-	-	...	...	-	-
Loksado	18	20	...	...	18	20
Telaga Langsung	-	-	...	...	-	-
Angkinang	-	-	...	...	-	-
Kandangan	109	127	...	14	109	141
Sungai Raya	-	-	...	...	-	-
Simpur	-	-	...	...	-	-
Kalumpang	-	-	...	...	-	-
Daha Selatan	28	43	...	...	28	43
Daha Barat	-	-	...	...	-	-
Daha Utara	-	-	...	...	-	-
<b>Kabupaten Hulu Sungai Selatan</b>	<b>155</b>	<b>190</b>	<b>...</b>	<b>14</b>	<b>155</b>	<b>204</b>

Lanjutan Tabel/*Continued Table 4.1.8*

Kecamatan Subdistrict	Murid/Students					
	Negeri/Public		Swasta/Private		Jumlah/Total	
	2019/2020	2020/2021	2019/2020	2020/2021	2019/2020	2020/2021
(1)	(14)	(15)	(16)	(17)	(18)	(19)
Padang Batung	-	-	...	...	-	-
Loksado	194	205	...	...	194	205
Telaga Langsat	-	-	...	...	-	-
Angkinang	-	-	...	...	-	-
Kandangan	1 316	1 608	...	71	1 316	1 679
Sungai Raya	-	-	...	...	-	-
Simpur	-	-	...	...	-	-
Kalumpang	-	-	...	...	-	-
Daha Selatan	649	584	...	...	649	584
Daha Barat	-	-	...	...	-	-
Daha Utara	-	-	...	...	-	-
<b>Kabupaten Hulu Sungai Selatan</b>	<b>2 159</b>	<b>2 397</b>	<b>...</b>	<b>71</b>	<b>2 159</b>	<b>2 468</b>

Catatan/Note: 1 Guru yang mengajar di 2 sekolah atau lebih dihitung di masing-masing sekolah. Jumlah guru termasuk kepala sekolah dan guru/*The teacher who taught in two schools or more counted in every school. The total of teachers including headmaster and teacher*

Sumber/Source: Kementerian Pendidikan dan Kebudayaan, Sistem Data Pokok Pendidikan, data semester ganjil laporan sampai dengan 2020/*Ministry of Educations and Culture, Basic Education Data System, odd semester report data up to 2020*

**Tabel**  
**Table** 4.1.9

**Jumlah Sekolah, Guru, dan Murid Madrasah Aliyah (MA) di Bawah Kementerian Agama Menurut Kecamatan di Kabupaten Hulu Sungai Selatan, 2019/2020 dan 2020/2021**  
**Number of Schools, Teachers, and Pupils in Madrasah Aliyah (MA) Under the Ministry of Religious Affairs by Subdistrict in Hulu Sungai Selatan Regency, 2019/2020 and 2020/2021**

Kecamatan Subdistrict	Sekolah/Schools					
	Negeri/Public		Swasta/Private		Jumlah/Total	
	2019/2020	2020/2021	2019/2020	2020/2021	2019/2020	2020/2021
(1)	(2)	(3)	(4)	(5)	(6)	(7)
Padang Batung	-	-	1	1	1	1
Loksado	-	-	-	-	-	-
Telaga Langsat	-	-	-	-	-	-
Angkinang	-	-	-	-	-	-
Kandangan	1	1	2	2	3	3
Sungai Raya	-	-	1	1	1	1
Simpur	1	1	-	-	1	1
Kalumpang	-	-	-	-	-	-
Daha Selatan	-	-	2	3	2	3
Daha Barat	-	-	1	1	1	1
Daha Utara	1	1	1	2	2	3
<b>Kabupaten Hulu Sungai Selatan</b>	<b>3</b>	<b>3</b>	<b>8</b>	<b>10</b>	<b>11</b>	<b>13</b>

Lanjutan Tabel/*Continued Table* 4.1.9

Kecamatan Subdistrict	Guru/Teachers					
	Negeri/Public		Swasta/Private		Jumlah/Total	
	2019/2020	2020/2021	2019/2020	2020/2021	2019/2020	2020/2021
(1)	(8)	(9)	(10)	(11)	(12)	(13)
Padang Batung	-	-	16	20	16	20
Loksado	-	-	-	-	-	-
Telaga Langsat	-	-	-	-	-	-
Angkinang	-	-	-	-	-	-
Kandangan	59	57	26	29	85	86
Sungai Raya	-	-	6	4	6	4
Simpur	38	35	-	-	38	35
Kalumpang	-	-	-	-	-	-
Daha Selatan	-	-	36	37	36	37
Daha Barat	-	-	4	5	4	5
Daha Utara	39	39	15	18	54	57
<b>Kabupaten Hulu Sungai Selatan</b>	<b>147</b>	<b>131</b>	<b>130</b>	<b>113</b>	<b>239</b>	<b>244</b>



Lanjutan Tabel/Continued Table 4.1.9

Kecamatan Subdistrict	Murid/Students					
	Negeri/Public		Swasta/Private		Jumlah/Total	
	2019/2020	2020/2021	2019/2020	2020/2021	2019/2020	2020/2021
(1)	(14)	(15)	(16)	(17)	(18)	(19)
Padang Batung	-	-	129	127	129	127
Loksado	-	-	-	-	-	-
Telaga Langsat	-	-	-	-	-	-
Angkinang	-	-	-	-	-	-
Kandangan	550	465	101	94	651	559
Sungai Raya	-	-	13	9	13	9
Simpur	225	265	-	-	225	265
Kalumpang	-	-	-	-	-	-
Daha Selatan	-	-	280	276	280	276
Daha Barat	-	-	16	30	16	30
Daha Utara	585	622	192	221	777	843
<b>Kabupaten Hulu Sungai Selatan</b>	<b>1 629</b>	<b>1352</b>	<b>731</b>	<b>757</b>	<b>2 121</b>	<b>2 109</b>

Sumber/Source: Kementerian Agama, Data Semester Ganjil/Ministry of Religious Affairs, Odd Semester Data

**Tabel**  
**Table** 4.1.10

**Jumlah Desa<sup>1</sup>/Kelurahan yang Memiliki Fasilitas Sekolah Menurut Kecamatan dan Tingkat Pendidikan di Kabupaten Hulu Sungai Selatan, 2018–2020**  
**Number of Villages<sup>1</sup>/Kelurahan Having Educational Facilities by Subdistrict and Educational Level in Hulu Sungai Selatan Regency, 2018–2020**

Kecamatan Subdistrict	SD Primary School		
	2018	2019	2020
(1)	(2)	(3)	(4)
Padang Batung	17	17	17
Loksado	11	11	11
Telaga Langsung	11	11	11
Angkinang	10	10	10
Kandangan	18	18	18
Sungai Raya	18	18	18
Simpur	11	11	11
Kalumpang	8	8	8
Daha Selatan	16	16	16
Daha Barat	7	7	7
Daha Utara	19	19	19
<b>Kabupaten Hulu Sungai Selatan</b>	<b>146</b>	<b>146</b>	<b>146</b>

Lanjutan Tabel/*Continued Table* 4.1.10

Kecamatan Subdistrict	SMP Junior High School		
	2018	2019	2020
(1)	(5)	(6)	(7)
Padang Batung	6	6	6
Loksado	3	3	3
Telaga Langsat	4	4	4
Angkinang	4	4	4
Kandangan	7	7	7
Sungai Raya	5	5	5
Simpur	3	4	4
Kalumpang	1	2	2
Daha Selatan	9	9	9
Daha Barat	2	2	2
Daha Utara	8	8	8
<b>Kabupaten Hulu Sungai Selatan</b>	<b>52</b>	<b>54</b>	<b>54</b>

Lanjutan Tabel/*Continued Table* 4.1.10

Kecamatan Subdistrict	SMA Senior High School		
	2018	2019	2020
(1)	(8)	(9)	(10)
Padang Batung	1	1	1
Loksado	-	-	-
Telaga Langsat	1	1	1
Angkinang	1	1	1
Kandangan	5	5	5
Sungai Raya	2	2	2
Simpur	2	2	2
Kalumpang	-	-	-
Daha Selatan	2	2	2
Daha Barat	2	2	2
Daha Utara	2	2	2
<b>Kabupaten Hulu Sungai Selatan</b>	<b>18</b>	<b>18</b>	<b>18</b>

Lanjutan Tabel/*Continued Table 4.1.10*

Kecamatan Subdistrict	SMK Vocational School		
	2018	2019	2020
(1)	(11)	(12)	(13)
Padang Batung	1	-	-
Loksado	-	1	1
Telaga Langsat	1	-	-
Angkinang	1	-	-
Kandangan	5	2	3
Sungai Raya	2	-	-
Simpur	2	-	-
Kalumpang	-	-	-
Daha Selatan	2	1	1
Daha Barat	2	-	-
Daha Utara	2	-	-
<b>Kabupaten Hulu Sungai Selatan</b>	<b>18</b>	<b>4</b>	<b>5</b>

Lanjutan Tabel/Continued Table 4.1.10

Kecamatan Subdistrict	Perguruan Tinggi University		
	2018	2019	2020
(1)	(14)	(15)	(16)
Padang Batung	-	-	-
Loksado	-	-	-
Telaga Langsung	-	-	-
Angkinang	-	-	-
Kandangan	1	1	1
Sungai Raya	-	-	-
Simpur	-	-	-
Kalumpang	-	-	-
Daha Selatan	-	-	-
Daha Barat	-	-	-
Daha Utara	-	-	-
<b>Kabupaten Hulu Sungai Selatan</b>	<b>1</b>	<b>1</b>	<b>1</b>

Catatan/Note: <sup>1</sup> Desa pada tabel ini termasuk Unit Permukiman Transmigrasi (UPT) yang masih dibina oleh kementerian terkait dan nagari di Provinsi Sumatera Barat/Villages in this table include Transmigration Settlement Unit which is still fostered by the relevant ministries and the nagari in the Province of Sumatera Barat

Sumber/Source: BPS, Pendataan Potensi Desa (Podes)/ BPS-Statistics Indonesia, Village Potential Data Collection

**Tabel**  
**Table** 4.1.11

**Angka Partisipasi Murni (APM) dan Angka Partisipasi Kasar (APK) Menurut Jenjang Pendidikan di Kabupaten Hulu Sungai Selatan, 2019 dan 2020**  
**Net Participation Rates and Gross Participation Rates by Educational Level in Hulu Sungai Selatan Regency, 2019 and 2020**

Jenjang Pendidikan Educational Level	Angka Partisipasi Murni (APM) Net Participation Rates		Angka Partisipasi Kasar (APK) Gross Participation Rates	
	2019	2020	2019	2020
(1)	(2)	(3)	(4)	(5)
SD/MI Elementary School	98,19	98,75	106,30	105,63
SMP/MTs Junior High School	74,68	74,74	81,43	87,79
SMA/SMK/MA Senior High School	60,28	61,11	80,25	79,77

Sumber/Source: BPS, Survei Sosial Ekonomi Nasional (Susenas)/BPS-Statistics Indonesia, National Socioeconomic Survey

**Tabel**  
**Table** 4.1.12

**Persentase Penduduk Berumur 15 Tahun ke Atas yang Melek Huruf Menurut Kelompok Umur dan Jenis Kelamin di Kabupaten Hulu Sungai Selatan, 2019 dan 2020**  
*Percentage of Literate People Aged 15 Years and Over by Age Group and Sex in Hulu Sungai Selatan Regency, 2019 and 2020*

Kelompok Umur <i>Age Group</i>	2019		
	Laki-laki <i>Male</i>	Perempuan <i>Female</i>	Jumlah <i>Total</i>
(1)	(2)	(3)	(4)
15–19	100,00	100,00	100,00
20–24	100,00	100,00	100,00
25–29	100,00	100,00	100,00
30–34	100,00	100,00	100,00
35–39	100,00	100,00	100,00
40–44	100,00	100,00	100,00
45–49	100,00	100,00	100,00
50–54	97,21	100,00	98,61
55–59	100,00	100,00	96,25
60+	100,00	93,35	100,00
<b>Jumlah/Total</b>	<b>99,76</b>	<b>98,95</b>	<b>99,35</b>
<b>15–24</b>	<b>100,00</b>	<b>100,00</b>	<b>100,00</b>
<b>15–44</b>	<b>100,00</b>	<b>100,00</b>	<b>100,00</b>
<b>15+</b>	<b>99,76</b>	<b>98,95</b>	<b>99,35</b>
<b>45+</b>	<b>99,36</b>	<b>97,44</b>	<b>98,35</b>



Lanjutan Tabel/*Continued Table* 4.1.12

Kelompok Umur <i>Age Group</i>	2020		
	Laki-laki <i>Male</i>	Perempuan <i>Female</i>	Jumlah <i>Total</i>
(1)	(2)	(3)	(4)
15–19	100,00	100,00	100,00
20–24	100,00	100,00	100,00
25–29	100,00	100,00	100,00
30–34	100,00	100,00	100,00
35–39	98,94	100,00	99,48
40–44	100,00	97,14	98,57
45–49	100,00	99,16	99,57
50–54	100,00	100,00	100,00
55–59	98,35	97,94	98,14
60+	94,66	82,68	87,96
<b>Jumlah/Total</b>	99,09	96,66	97,86
<b>15–24</b>	100,00	100,00	100,00
<b>15–44</b>	99,82	99,49	99,66
<b>15+</b>	99,09	96,66	97,86
<b>45+</b>	97,90	92,75	95,19

Sumber/*Source*: BPS, Survei Sosial Ekonomi Nasional (Susenas)/BPS-Statistics Indonesia, National Socioeconomic Survey

**Tabel**  
**Table** 4.1.13

**Persentase Penduduk Usia 7–24 Tahun Menurut Jenis Kelamin, Kelompok Umur Sekolah, dan Partisipasi Sekolah di Kabupaten Hulu Sungai Selatan, 2020**  
**Percentage of Population Aged 7-24 Years by Sex, Age Group, and School Participation in Hulu Sungai Selatan Regency, 2020**

Jenis Kelamin dan Kelompok Umur Sekolah <i>Sex and School Age Group</i>	Partisipasi Sekolah/School Participation		
	Tidak/Belum Pernah Sekolah <i>Not/Never Attending School</i>	Masih Sekolah <i>Attending School</i>	Tidak Sekolah Lagi <i>Not Attending School Anymore</i>
(1)	(2)	(3)	(4)
<b>Laki-laki/Male</b>			
7–12	-	99,99	0,01
13–15	-	93,15	6,85
16–18	-	74,42	25,58
19–24	-	16,05	83,95
7–24	-	69,86	30,14
<b>Perempuan/Female</b>			
7–12	-	99,98	0,02
13–15	-	91,78	8,22
16–18	-	65,54	34,46
19–24	-	17,75	82,25
7–24	-	71,32	28,68
<b>Jumlah/Total</b>			
7–12	-	99,99	0,01
13–15	-	92,41	7,59
16–18	-	69,93	30,07
19–24	-	16,81	83,19
7–24	-	70,57	29,43

Sumber/Source: BPS, Survei Sosial Ekonomi Nasional (Susenas)/BPS-Statistics Indonesia, National Socioeconomic Survey

**Tabel**  
**Table** 4.1.14

**Persentase Penduduk Berumur 5 Tahun Ke Atas Menurut Jenis Kelamin dan Pendidikan Tertinggi yang Ditamatkan di Kabupaten Hulu Sungai Selatan, 2020**  
*Percentage of Population Aged 5 Years and Over by Sex and Educational Attainment in Hulu Sungai Selatan Regency, 2020*

Pendidikan Tertinggi yang Ditamatkan <i>Educational Attainment</i>	Jenis Kelamin/ <i>Sex</i>		
	Laki-laki <i>Male</i>	Perempuan <i>Female</i>	Jumlah <i>Total</i>
(1)	(2)	(3)	(4)
Tidak/Belum Pernah Sekolah <i>No Schooling</i>	4,23	4,44	4,34
Tidak/Belum Tamat SD <i>Not Yet Completed Primary School</i>	28,79	30,06	29,42
Sekolah Dasar Sederajat <i>Primary School</i>	28,69	29,51	29,10
Sekolah Menengah Pertama Sederajat <i>Junior High School</i>	15,57	13,36	14,46
Sekolah Menengah Atas Sederajat <i>Senior High School</i>	17,32	14,50	15,91
Diploma I/II/III/Akademi <i>Diploma I/II/III/Academy</i>	0,63	1,33	0,98
Universitas (DIV/S1/S2/S3) <i>University (DIV/Bachelor/ Master/Doctor)</i>	4,77	6,80	5,79
<b>Jumlah/Total</b>	<b>100,00</b>	<b>100,00</b>	<b>100,00</b>

Sumber/Source: BPS, Survei Sosial Ekonomi Nasional (Susenas)/BPS-Statistics Indonesia, National Socioeconomic Survey

## 4.2 KESEHATAN HEALTH

**Tabel** 4.2.1 **Jumlah Desa<sup>1</sup>/Kelurahan Yang Memiliki Sarana Kesehatan Menurut Kecamatan di Kabupaten Hulu Sungai Selatan, 2018–2020**  
*Number of Villages<sup>1</sup>/Kelurahan Having Health Facilities by Subdistrict in Hulu Sungai Selatan Regency, 2018–2020*

Kecamatan Subdistrict	Rumah Sakit Hospital		
	2018	2019	2020
(1)	(2)	(3)	(4)
Padang Batung	-	-	-
Loksado	-	-	-
Telaga Langsat	-	-	-
Angkinang	-	-	-
Kandangan	1	1	2
Sungai Raya	1	1	1
Simpur	-	-	-
Kalumpang	-	-	-
Daha Selatan	1	1	1
Daha Barat	-	-	-
Daha Utara	-	-	-
<b>Kabupaten Hulu Sungai Selatan</b>	<b>3</b>	<b>3</b>	<b>4</b>

Lanjutan Tabel/*Continued Table 4.2.1*

Kecamatan <i>Subdistrict</i>	Rumah Sakit Bersalin <i>Maternity Hospital</i>		
	2018	2019	2020
(1)	(5)	(6)	(7)
Padang Batung	-	-	-
Loksado	-	-	-
Telaga Langsung	-	-	-
Angkinang	-	-	-
Kandangan	1	1	-
Sungai Raya	-	-	-
Simpur	-	-	-
Kalumpang	-	-	-
Daha Selatan	-	-	-
Daha Barat	-	-	-
Daha Utara	-	-	-
<b>Kabupaten Hulu Sungai Selatan</b>	<b>1</b>	<b>1</b>	<b>-</b>

Lanjutan Tabel/*Continued Table 4.2.1*

Kecamatan <i>Subdistrict</i>	Poliklinik <i>Polyclinic</i>		
	2018	2019	2020
(1)	(8)	(9)	(10)
Padang Batung	-	-	-
Loksado	-	-	-
Telaga Langsung	-	-	-
Angkinang	-	-	-
Kandangan	1	3	4
Sungai Raya	1	-	-
Simpur	-	-	-
Kalumpang	-	-	-
Daha Selatan	-	-	-
Daha Barat	-	-	-
Daha Utara	-	-	-
<b>Kabupaten Hulu Sungai Selatan</b>	<b>2</b>	<b>3</b>	<b>4</b>

Lanjutan Tabel/Continued Table 4.2.1

Kecamatan Subdistrict	Puskesmas Public Health Center		
	2018	2019	2020
(1)	(11)	(12)	(13)
Padang Batung	2	2	2
Loksado	2	2	2
Telaga Langsung	1	1	1
Angkinang	2	2	2
Kandangan	3	3	3
Sungai Raya	2	2	2
Simpur	2	2	2
Kalumpang	1	1	1
Daha Selatan	3	3	3
Daha Barat	1	1	1
Daha Utara	2	2	2
<b>Kabupaten Hulu Sungai Selatan</b>	<b>21</b>	<b>21</b>	<b>21</b>

Lanjutan Tabel/*Continued Table 4.2.1*

Kecamatan <i>Subdistrict</i>	Puskesmas Pembantu <i>Subsidiary of Public Health Center</i>		
	2018	2019	2020
(1)	(14)	(15)	(16)
Padang Batung	8	7	7
Loksado	2	1	1
Telaga Langsung	6	5	5
Angkinang	5	5	5
Kandangan	12	7	10
Sungai Raya	7	6	7
Simpur	5	4	4
Kalumpang	6	2	2
Daha Selatan	5	5	5
Daha Barat	2	2	2
Daha Utara	6	2	2
<b>Kabupaten Hulu Sungai Selatan</b>	<b>64</b>	<b>46</b>	<b>50</b>



Lanjutan Tabel/Continued Table 4.2.1

Kecamatan Subdistrict	Apotek Pharmacy		
	2018	2019	2020
(1)	(17)	(18)	(19)
Padang Batung	-	-	-
Loksado	-	-	-
Telaga Langsung	-	-	-
Angkinang	-	1	1
Kandangan	4	6	6
Sungai Raya	1	1	1
Simpur	1	1	1
Kalumpang	-	-	-
Daha Selatan	1	1	1
Daha Barat	-	-	-
Daha Utara	1	1	1
<b>Kabupaten Hulu Sungai Selatan</b>	<b>8</b>	<b>11</b>	<b>11</b>

Catatan/Note: <sup>1</sup> Desa pada tabel ini termasuk Unit Permukiman Transmigrasi (UPT) yang masih dibina oleh kementerian terkait dan nagari di Provinsi Sumatera Barat/Villages in this table include Transmigration Settlement Unit which is still fostered by the relevant ministries and the nagari in the Province of Sumatera Barat

Sumber/Source: BPS, Pendataan Potensi Desa (Podes)/BPS-Statistics Indonesia, Village Potential Data Collecting

**Tabel** 4.2.2  
**Table**

**Persentase Penduduk yang Mempunyai Keluhan Kesehatan Selama Sebulan Terakhir Menurut Jenis Kelamin di Kabupaten Hulu Sungai Selatan, 2016 - 2020**  
***Percentage of People Who Had Health Complaint During a Month Prior to The Survey by Gender in Hulu Sungai Selatan Regency, 2016 - 2020***

Tahun Year	Jenis Kelamin/Sex		
	Laki-laki Male	Perempuan Female	Jumlah Total
(1)	(2)	(3)	(4)
2016	39,85	40,50	40,18
2017	35,70	42,09	38,89
2018	36,23	42,18	39,20
2019	40,50	50,55	45,52
2020	45,69	48,18	46,93

Sumber/Source: Badan Pusat Statistik Kabupaten Hulu Sungai Selatan, Susenas/BPS-Statistics of Hulu Sungai Selatan Regency, National Socio Economoi Survey

**Tabel 4.2.3** Jumlah Tenaga Kesehatan Menurut Kecamatan di Kabupaten Hulu Sungai Selatan, 2020  
**Table 4.2.3** Number of Medical Personnel by Subdistrict in Hulu Sungai Selatan Regency, 2020

Kecamatan Subdistrict	Dokter Doctor	Perawat Nurse	Bidan Midwife	Farmasi Pharmaceutical	Ahli Gizi Nutritionist
(1)	(2)	(3)	(4)	(5)	(6)
Padang Batung	2	21	23	0	6
Loksado	3	14	15	0	4
Telaga Langsat	1	11	13	0	3
Angkinang	2	23	17	1	5
Kandangan	32	52	49	2	3
Sungai Raya	65	316	84	16	3
Simpur	3	25	18	0	4
Kalumpang	2	11	13	0	3
Daha Selatan	12	58	42	3	6
Daha Barat	2	8	10	0	2
Daha Utara	3	25	24	1	8
<b>Kabupaten Hulu Sungai Selatan</b>	<b>127</b>	<b>564</b>	<b>308</b>	<b>23</b>	<b>47</b>

Sumber/Source: Dinas Kesehatan Kabupaten Hulu Sungai Selatan/ Health Service of Hulu Sungai Selatan Regency

**Tabel**  
**Table 4.2.4**

**Jumlah Kasus HIV/AIDS, IMS, DBD, Diare, TB, dan Malaria Menurut Kecamatan di Kabupaten Hulu Sungai Selatan, 2020**  
***Number of Cases of HIV/AIDS, Sexually Transmitted Infection, Dengue Fever, Diarrhea, Tuberculosis (TB) and Malaria by Subdistrict in Hulu Sungai Selatan Regency, 2020***

<b>Kecamatan Subdistrict</b>	<b>HIV/AIDS HIV/AIDS</b>	<b>IMS Sexually Transmitted Infection</b>	<b>DBD Dengue Fever</b>	<b>Diare Diarrhea</b>	<b>TB Tuberculosis</b>	<b>Malaria Malaria</b>
(1)	(2)	(3)	(4)	(5)	(6)	(7)
Padang Batung	-	-	9	114	25	3
Loksado	-	42	-	58	22	-
Telaga Langsat	-	-	-	26	8	1
Angkinang	-	-	31	275	28	-
Kandangan	-	107	6	338	51	2
Sungai Raya	-	21	3	51	30	-
Simpur	-	36	32	111	15	-
Kalumpang	-	9	-	25	4	-
Daha Selatan	-	83	6	564	59	-
Daha Barat	-	-	11	33	7	2
Daha Utara	-	-	6	357	61	4
<b>Kabupaten Hulu Sungai Selatan</b>	<b>-</b>	<b>298</b>	<b>104</b>	<b>1 952</b>	<b>311</b>	<b>12</b>

Sumber/Source: Dinas Kesehatan Kabupaten Hulu Sungai Selatan/ Health Service of Hulu Sungai Selatan Regency

**Tabel**  
**Table** 4.2.5

**Jumlah Rumah Sakit Umum, Rumah Sakit Khusus, Rumah Sakit/Rumah Bersalin, Puskesmas, Klinik/Balai Kesehatan, Posyandu, dan Polindes Menurut Kecamatan di Kabupaten Hulu Sungai Selatan, 2019 dan 2020**  
*Hospital and Public Health Center, Medical Clinic, Integrated Service Post, Village maternity Cottage by Subdistrict in Hulu Sungai Selatan Regency, 2019 and 2020*

Kecamatan Subdistrict	Rumah Sakit Umum Gneral Hospital		Rumah Sakit Bersalin/ Rumah Bersalin Maternity Hospital	
	2019	2020	2019	2020
(1)	(2)	(3)	(4)	(5)
Padang Batung	-	-	1	1
Loksado	-	-	-	-
Telaga Langsat	-	-	-	-
Angkinang	-	-	1	1
Kandangan	-	1	7	6
Sungai Raya	2	2	2	2
Simpur	-	-	2	1
Kalumpang	-	-	1	-
Daha Selatan	1	1	6	6
Daha Barat	-	-	-	-
Daha Utara	-	-	4	3
<b>Kabupaten Hulu Sungai Selatan</b>	<b>3</b>	<b>4</b>	<b>24</b>	<b>20</b>

Lanjutan Tabel/*Continued Table 4.2.5*

Kecamatan Subdistrict	Rumah Sakit Khusus Special Hospital		Puskesmas Public Health Center	
	2019	2020	2019	2020
(1)	(6)	(7)	(8)	(9)
Padang Batung	-	-	2	2
Loksado	-	-	2	2
Telaga Langsat	-	-	1	1
Angkinang	-	-	2	2
Kandangan	1	1	3	3
Sungai Raya	-	-	2	2
Simpur	-	-	2	2
Kalumpang	-	-	1	1
Daha Selatan	-	-	3	3
Daha Barat	-	-	1	1
Daha Utara	-	-	2	2
<b>Kabupaten Hulu Sungai Selatan</b>	<b>1</b>	<b>1</b>	<b>21</b>	<b>21</b>

Lanjutan Tabel/Continued Table 4.2.5

Kecamatan Subdistrict	Puskesmas Pembantu Supporting Public Health Center		Posyandu Maternal & Child Health Center	
	2019	2020	2019	2020
(1)	(10)	(11)	(12)	(13)
Padang Batung	8	8	26	34
Loksado	5	4	14	14
Telaga Langsat	6	5	20	20
Angkinang	6	6	24	24
Kandangan	10	11	50	48
Sungai Raya	9	9	34	34
Simpur	6	6	28	28
Kalumpang	7	3	9	9
Daha Selatan	8	7	38	42
Daha Barat	2	2	7	12
Daha Utara	6	6	35	35
<b>Kabupaten Hulu Sungai Selatan</b>	<b>73</b>	<b>67</b>	<b>285</b>	<b>302</b>

Lanjutan Tabel/*Continued Table* 4.2.5

Kecamatan Subdistrict	Klinik/Balai Kesehatan Clinic/ Health Center		Poskesdes Village Health Center	
	2019	2020	2019	2020
(1)	(14)	(15)	(16)	(17)
Padang Batung	-	-	18	10
Loksado	-	-	11	11
Telaga Langsat	-	-	11	9
Angkinang	-	-	11	6
Kandangan	8	2	18	7
Sungai Raya	-	-	18	16
Simpur	-	-	7	8
Kalumpang	-	-	9	7
Daha Selatan	-	-	17	7
Daha Barat	1	-	7	5
Daha Utara	-	-	19	9
<b>Kabupaten Hulu Sungai Selatan</b>	<b>9</b>	<b>2</b>	<b>146</b>	<b>95</b>



Lanjutan Tabel/*Continued Table 4.2.5*

Kecamatan Subdistrict	Apotek Pharmacy		Praktik Dokter Doctor Practice	
	2019	2020	2019	2020
(1)	(18)	(19)	(20)	(21)
Padang Batung	-	-	-	-
Loksado	-	-	-	-
Telaga Langsat	-	-	-	-
Angkinang	1	1	1	-
Kandangan	24	21	28	25
Sungai Raya	5	5	10	15
Simpur	1	1	-	1
Kalumpang	-	-	-	-
Daha Selatan	2	2	2	4
Daha Barat	-	-	-	-
Daha Utara	1	2	5	5
<b>Kabupaten Hulu Sungai Selatan</b>	<b>34</b>	<b>32</b>	<b>46</b>	<b>50</b>

Sumber/*Source*: Dinas Kesehatan Kabupaten Hulu Sungai Selatan/ Health Service of Hulu Sungai Selatan Regency

**Tabel**  
**Table** 4.2.6**Jumlah Kasus 10 Penyakit Terbanyak Rawat Jalan di  
Kabupaten Hulu Sungai Selatan, 2020**  
**Number of Cases 10 Most Outpatient Diseases in Hulu  
Sungai Selatan Regency, 2020**

<b>Jenis Penyakit</b> <b>The Type of Disease</b>	<b>Jumlah Kasus</b> <b>Number Of Cases</b>
(1)	(2)
Tekanan Darah	10 360
Infeksi Saluran Pernafasan Atas	6 666
Infeksi pada Usus	3 866
Saluran Pencernaan dan Hati	3 325
Sistem Otot dan Jaringan Pengikat	1 920
Gangguan Mental	1 741
Kulit dan Jaringan Subkutan	1 431
Gigi dan Rongga Mulut	1 041
Gejala dan Hasil Lab.yang Abnormal Belum Masuk Klasifikasi	767
Mata dan Adneksia	115

Sumber/Source: Dinas Kesehatan Kabupaten Hulu Sungai Selatan/ Health Service of Hulu Sungai Selatan Regency

**Tabel**  
**Table** 4.2.7**Jumlah Kasus 10 Penyakit Terbanyak Rawat Inap di  
Kabupaten Hulu Sungai Selatan, 2020**  
*Number of Cases 10 Most Hospitalized Diseases in Hulu  
Sungai Selatan Regency, 2020*

Jenis Penyakit The Type of Disease (1)	Jumlah Kasus Number Of Cases (2)
Disepepsia	144
GEA	139
Febris	93
Diare	87
Vomitus	70
Hipertensi	43
Persalinan Normal	42
Febris	35
Dengue Fever	35
DHF	34

Sumber/Source: Dinas Kesehatan Kabupaten Hulu Sungai Selatan/ Health Service of Hulu Sungai Selatan Regency

**Tabel** 4.2.8  
**Table**

**Jumlah Bayi Lahir, Bayi Berat Badan Lahir Rendah (BBLR), BBLR Dirujuk, dan Bergizi Buruk di Kabupaten Hulu Sungai Selatan, 2011-2020**  
**Number of Births, Babies with Low Birth Weights (LBW), Treated LBW, and Malnutrition Cases in Hulu Sungai Selatan Regency, 2011-2019**

Tahun Year	Bayi Lahir Births	BBLR/LBW		Gizi Buruk Malnutrition
		Jumlah Total	Dirujuk Treated	
(1)	(2)	(3)	(4)	(5)
2011	4 154	197	...	1
2012	3 986	198	...	2
2013	3 854	204	...	2
2014	3 580	218	...	2
2015	3 679	290	...	1
2016	3 674	289	...	3
2017	3 498	152	...	1
2018	3 628	322	...	2
2019	3 739	312	312	1
2020	3 886	300	...	8

Sumber/Source: Dinas Kesehatan Kabupaten Hulu Sungai Selatan/ Health Service of Hulu Sungai Selatan Regency

**Tabel**  
**Table** 4.2.9

**Jumlah Ibu Hamil, Melakukan Kunjungan K1, Melakukan Kunjungan K4, Kurang Energi Kronis (KEK), dan Mendapat Tablet Zat Besi (Fe) di Kabupaten Hulu Sungai Selatan, 2011 - 2020**  
*Number of Pregnant Women, Those with One Visit and four Visits of Antenatal Care, Chronic Energy Deficiency (CED), and Receiving Iron Supplement in Hulu Sungai Selatan Regency, 2011 - 2020*

Tahun Year	Jumlah Ibu Hamil Pregnant Women	Melakukan Kunjungan K1 One Visit	Melakukan Kunjungan K4 Four Visits	Kurang Energi Kronis (KEK) Chronic Energy Deficiency (CED)	Mendapat Zat Besi (Fe-1) Receiving Iron-1 Supplement	Mendapat Zat Besi (Fe-3) Receiving Iron-3 Supplement
(1)	(2)	(3)	(4)	(5)	(6)	(7)
2011	4 455	3 866	3 685	...	4 489	3 759
2012	4 455	4 375	3 524	...	4 307	3 547
2013	4 928	4 480	3 478	...	4 480	3 475
2014	5 117	4 284	3 437	552	4 204	3 439
2015	4 750	4 351	3 081	416	4 351	3 081
2016	4 498	4 126	2 911	696	4 126	2 911
2017	4 593	4 085	2 930	668	4 085	2 930
2018	4 515	4 239	3 220	511	4 239	3 220
2019	4 438	4 497	3 450	734	4497	3450
2020	4 370	4 311	3 559	702	4 182	3 580

Sumber/Source: Dinas Kesehatan Kabupaten Hulu Sungai Selatan/ Health Service of Hulu Sungai Selatan Regency

**Tabel**  
**Table** 4.2.10

**Jumlah Klinik Keluarga Berencana (KKB) dan Pos Pelayanan Keluarga Berencana Desa (PPKBD) Menurut Kecamatan di Kabupaten Hulu Sungai Selatan, 2020**  
*Number of Family Planning Clinics and Village Family Planning Service Units by Subdistrict in Hulu Sungai Selatan Regency, 2020*

<b>Kecamatan</b> <b>Subdistrict</b>	<b>KKB</b> <b>Family Planning Clinics</b>	<b>PPKBD</b> <b>Village Family Planning Service Units</b>
(1)	(2)	(3)
Padang Batung	2	17
Loksado	2	11
Telaga Langsat	1	11
Angkinang	2	11
Kandangan	4	18
Sungai Raya	4	18
Simpur	2	11
Kalumpang	1	9
Daha Selatan	4	16
Daha Barat	1	7
Daha Utara	2	19
<b>Kabupaten Hulu Sungai Selatan</b>	<b>25</b>	<b>148</b>

Sumber/Source: Dinas Pengendalian Penduduk, Keluarga Berencana, Pemberdayaan Perempuan, & Perlindungan Anak Kabupaten Hulu Sungai Selatan/Population Control, Family Planning, Woman Empowerment, & Child Protection Service of Hulu Sungai Selatan Regency

**Tabel 4.2.11** Jumlah Pasangan Usia Subur dan Peserta KB Aktif Menurut Kecamatan di Kabupaten Hulu Sungai Selatan, 2020  
**Number of Eligible Couples and Family Planning Participants by Subdistrict in Hulu Sungai Selatan Regency, 2020**

Kecamatan Subdistrict	Jumlah PUS Eligible Couples	Peserta KB Aktif Family Planning Participants			
		IUD	MOW	MOP	Kondom Condom
(1)	(2)	(3)	(4)	(5)	(6)
Padang Batung	3 424	23	81	2	23
Loksado	1 886	2	13	-	5
Telaga Langsat	1 433	5	20	2	6
Angkinang	2 664	2	39	4	17
Kandangan	7 106	83	150	9	52
Sungai Raya	2 789	14	37	1	7
Simpur	1 965	13	34	3	12
Kalumpang	3 584	25	23	5	8
Daha Selatan	7 596	26	146	7	38
Daha Barat	1 391	6	13	1	4
Daha Utara	5 502	28	85	9	21
<b>Kabupaten Hulu Sungai Selatan</b>	<b>39 340</b>	<b>227</b>	<b>641</b>	<b>43</b>	<b>193</b>

Lanjutan Tabel/*Continued Table 4.2.11*

Kecamatan <i>Subdistrict</i>	Peserta KB Aktif <i>Family Planning Participants</i>				Persentase Peserta KB aktif PUS <i>Percentage of Family Planning</i>
	Implan <i>Implants</i>	Suntikan <i>Injection</i>	Pil <i>Pill</i>	Jumlah <i>Total</i>	
(1)	(7)	(8)	(9)	(10)	
Padang Batung	180	1 205	1 173	2 687	78.48
Loksado	122	1 229	344	1 715	90.93
Telaga Langsung	71	637	471	1 212	84.58
Angkinang	70	975	1 128	2 235	83.90
Kandangan	159	2 351	2 553	5 357	75.39
Sungai Raya	112	1 076	976	2 223	79.71
Simpur	134	644	758	1 598	81.32
Kalumpang	278	753	1 878	2 970	82.87
Daha Selatan	104	2 226	3 552	6 099	80.29
Daha Barat	68	565	410	1 067	76.71
Daha Utara	46	1 807	2 106	4 102	74.55
<b>Kabupaten Hulu Sungai Selatan</b>	<b>1 344</b>	<b>13 468</b>	<b>15 349</b>	<b>31 265</b>	<b>79.47</b>

Sumber/*Source*: Dinas Pengendalian Penduduk, Keluarga Berencana, Pemberdayaan Perempuan, & Perlindungan Anak Kabupaten Hulu Sungai Selatan/*Population Control, Family Planning, Woman Empowerment, & Child Protection Service of Hulu Sungai Selatan Regency*



**Tabel 4.2.12** Jumlah Peserta JKN-KIS Menurut Jenis Peserta di Kabupaten Hulu Sungai Selatan, 2019 - 2020  
**Table** Number of JKN-KIS Members by Kind of Members in Hulu Sungai Selatan Regency, 2019 - 2020

Jenis Peserta Kind of Members	2019 <sup>1)</sup>	2020
(1)	(2)	(3)
PNS	18 652	15 929
Pensiunan	6 747	7 470
PBI APBD	122 871	127 048
Veteran	223	203
Perintis Kemerdekaan	1	-
PBI APBN	71 137	83 050
Pekerja Mandiri	7 338	5 831
Pegawai BUMN/BUMD	721	704
Pegawai Swasta	11 054	9 745
Pensiunan Swasta	29	28
PPNPN	3 491	2 025
TNI dan Polri	1 661	1 613
DPRD	85	96
Pejabat Negara	13	3
<b>Jumlah/Total</b>	<b>244 023</b>	<b>253 745</b>

Catatan/Note: <sup>1)</sup> Terjadi perubahan angka/there is a change in numbers

Sumber/Source: BPJS Kesehatan Kabupaten Hulu Sungai Selatan/Health BPJS of Hulu Sungai Selatan Regency

**Tabel**  
**Table** 4.2.13**Jumlah Peserta JKN-KIS yang Terdaftar di FKTP di  
Kabupaten Hulu Sungai Selatan, 2020**  
*Number of JKN-KIS Members Registered at FKTP in Hulu  
Sungai Selatan Regency, 2020*

<b>Puskesmas dan Dokter Keluarga</b> <i>Public Health Center and Family</i>	<b>Jumlah Peserta</b> <i>Number of Members</i>
(1)	(2)
Puskesmas Sungai Pinang	15 497
Puskesmas Baruh Jaya	15 760
Puskesmas Kandangan	22 162
Puskesmas Jambu Hilir	17 576
Puskesmas Gambah	7 059
Puskesmas Bajayau	7 193
Puskesmas Negara	21 572
Puskesmas Pasungkan	13 103
Puskesmas Simpur	10 498
Puskesmas Wasah	6 927
Puskesmas Sungai Raya	10 301
Puskesmas Batang Kulur	5 723
Puskesmas Padang Batung	9 705
Puskesmas Kaliring	10 861
Puskesmas Angkinang	13 719
Puskesmas Bamban	5 990
Puskesmas Telaga Langsat	11 106
Puskesmas Kalumpang	6 931
Puskesmas Loksado	6 060
Puskesmas Malinau	3 751
Puskesmas Bayanan	12 497
Dokter Keluarga	3 837
Klinik dan Poli	7 941
<b>Jumlah/Total</b>	<b>245 769</b>

Sumber/Source: BPJS Kesehatan Kabupaten Hulu Sungai Selatan/Health BPJS of Hulu Sungai Selatan Regency

**Tabel**  
**Table** 4.2.14

**Kegiatan Pelayanan Rawat Jalan di RS Ceria, RS Pahlawan Medical Center, RSUD Brigjend H. Hasan Basry, RS Daha Sejahtera, dan RSIB Permata Bunda, 2020**  
**Outpatient Services of Ceria Hospital, Pahlawan Medical Center Hospital, Brigjend H. Hasan Basry Hospital, Daha Sejahtera and Permata Bunda Hospital 2020**

Urian Description	RS Ceria	RS Pahlawan Medical Center	RSUD Brigjend H. Hasan Basry	RS Daha Sejahtera	RSIB Permata Bunda
(1)	(2)	(3)	(4)	(5)	(6)
Kunjungan baru	5 653	-	8 937	703	600
Kunjungan lama	19 866	-	64 003	1 237	120
Kunjungan umum	3 005	-	4 263	...	600
Kunjungan perusahaan	194	112	354	...	150
Kunjungan BPJS PBI/	22 785	-	69 314	...	-
Kunjungan gratis	-	76	...	...	50
Rujukan dari bawah	-	-	28 978	...	35
Pasien dirujuk	780	-	93	87	20
Rujukan	-	-	7 849	...	-
Hari buka poliklinik	6	-	6	...	6
Rata-rata kunjungan perhari	80	8	402	...	2

Sumber/Source: RS Ceria, RS Pahlawan Medical Center, dan RSUD Brigjend H. Hasan Basry, RSU Daha Sejahtera dan RSIB Permata Bunda / Ceria Hospital, Pahlawan Medical Center Hospital, Brigjend H. Hasan Basry Hospital, and Permata Bunda Hospital

**Tabel**  
**Table 4.2.15**

**Kegiatan Pelayanan Rawat Inap di RS Ceria, RS Pahlawan Medical Center, RSUD Brigjend H. Hasan Basry, RS Daha Sejahtera, dan RSIB Permata Bunda, 2020**  
*Inpatient Services of eria Hospital, Pahlawan Medical Center Hospital, Brigjend H. Hasan Basry Hospital, Daha Sejahtera and Permata Bunda Hospital, 2020*

<b>Urian Description</b>	<b>RS Ceria</b>	<b>RS Pahlawan Medical Center</b>	<b>RSUD Brigjend H. Hasan Basry</b>	<b>RS Daha Sejahtera</b>	<b>RSIB Permata Bunda</b>
(1)	(2)	(3)	(4)	(5)	(6)
Tempat tidur	54	51	278	73	25
Hari rawat tersedia	11 804	...	47 151	-	...
Hari rawat maksimum	28	...	57	-	...
Pasien awal bulan	263	...	71	-	...
Pasien masuk	3 226	1 534	8 070	-	...
Pasien keluar (H+M)	3 226	1 534	6 922	1 940	...
Pasien keluar hidup	3 205	1 525	5 789	1 886	...
Pasien keluar mati	21	9	332	54	...
Pasien mati < 48 jam	16	11	126	-	...
Pasien mati > 48 jam	5	4	206	-	...
Pasien sisa bulan ini	...	...	219	-	...
Lama dirawat	8 507	5 636	24 494	2 030	...
Hari perawatan	11 804	7 359	47 151	2 030	...
BOR	60%	40	45,51	7,6%	...
BTO	60 kali	29	25,45	27	...
LOS	3 hari	5	7,95	1	...
TOI	2 hari	8	11,0	13	...
GDR	0,65	6	33,06	27,8	...
NDR	0,015	7	19,30	5,2	...
Pasien umum/bayar	288	-	247	-	...
Pasien ASKES/BPJS	2 938	-	7 799	-	...
Pasien Jamkesda	-	-	-	-	...
Pasien Gakin/ Jamkesmas/Askes	-	-	-	...	...
Pasien gratis	-	76	-	...	...
Persalinan	980	25	1 411	...	...
Kematian perinatologi	4	-	26	...	10
ALM	-	-	-	...	...
Rujukan dari bawah	809	-	28 978	...	...
Pasien dirujuk	76	5	93	87	...

Sumber/Source: RS Ceria, RS Pahlawan Medical Center, dan RSUD Brigjend H. Hasan Basry, RSU Daha Sejahtera dan RSIB Permata Bunda /Ceria, Pahlawan Medical Center, Brigjend H. Hasan Basry, and Permata Bunda Hospital.

### 4.3 AGAMA DAN SOSIAL LAINNYA RELIGION AND OTHER SOCIAL AFFAIRS

**Tabel 4.3.1** Jumlah Penduduk Menurut Kecamatan dan Agama yang Dianut di Kabupaten Hulu Sungai Selatan, 2020  
*Population by Subdistrict and Religion in Hulu Sungai Selatan Regency, 2020*

Kecamatan Subdistrict	Islam	Protestan Protestant	Katolik Catholic	Hindu	Budha Buddha	Lainnya Others	Jumlah Total
(1)	(2)	(3)	(4)	(5)	(6)	(7)	
Padang Batung	22 191	8	-	-	1	-	22 200
Loksado	5 109	1 189	25	427	2	2 107	8 859
Telaga Langsung	10 736	1	-	-	-	-	10 737
Angkinang	19 582	1	-	-	-	-	19 583
Kandangan	50 510	136	25	13	16	-	50 700
Sungai Raya	18 386	29	-	3	-	-	18 418
Simpur	15 907	2	-	-	-	-	15 909
Kalumpang	6 803	0	-	-	-	-	6 803
Daha Selatan	42 898	9	-	1	-	-	42 908
Daha Barat	8 068	11	-	-	-	-	8 079
Daha Utara	33 592	6	-	-	-	-	33 598
<b>Kabupaten Hulu Sungai Selatan</b>	<b>233 782</b>	<b>1 392</b>	<b>50</b>	<b>444</b>	<b>19</b>	<b>2 107</b>	<b>237 794</b>

Sumber/Source: Dinas Kependudukan dan Pencatatan Sipil Kabupaten Hulu Sungai Selatan/ Population and Civil Registration Services of Hulu Sungai Selatan Regency

**Tabel**  
**Table** 4.3.2**Jumlah Tempat Peribadatan Menurut Kecamatan di  
Kabupaten Hulu Sungai Selatan, 2020**  
*Number of Places of Worship by Subdistrict in Hulu Sungai  
Selatan Regency, 2020*

Kecamatan Subdistrict	Masjid Mosque	Mushola dan Langgar Pray Room	Gereja Protestan Protestant Church	Gereja Katholik Catholic Church	Pura Temple	Vihara
(1)	(2)	(3)	(4)	(5)	(6)	(7)
Padang Batung	23	58	-	-	-	-
Loksado	12	20	3	-	-	-
Telaga Langsung	10	38	-	-	-	-
Angkinang	10	61	-	-	-	-
Kandangan	20	140	-	-	-	-
Sungai Raya	13	95	-	-	-	-
Simpur	11	75	-	-	-	-
Kalumpang	5	30	-	-	-	-
Daha Selatan	8	84	-	-	-	-
Daha Barat	4	26	-	-	-	-
Daha Utara	10	90	-	-	-	-
<b>Kabupaten Hulu Sungai Selatan</b>	<b>126</b>	<b>717</b>	<b>3</b>	<b>-</b>	<b>-</b>	<b>-</b>

Sumber/Source: Kementerian Agama Kabupaten Hulu Sungai Selatan /Ministry of Religious Affairs of Hulu Sungai Selatan Regency

**Tabel**  
**Table** 4.3.3

**Jumlah Jemaah Haji yang Diberangkatkan ke Tanah Suci Mekah Menurut Kecamatan di Kabupaten Hulu Sungai Selatan, 2017- 2020**  
**Number of Hajj Pilgrimms Departured to the Holyland of Mecca by Subdistrict in Hulu Sungai Selatan Regency, 2017- 2020**

<b>Kecamatan Subdistrict</b>	<b>2017</b>	<b>2018</b>	<b>2019</b>	<b>2020</b>
(1)	(2)	(3)	(4)	(5)
Padang Batung	30	17	39	-
Loksado	0	2	3	-
Telaga Langsat	16	4	19	-
Angkinang	26	30	29	-
Kandangan	120	102	93	-
Sungai Raya	24	16	28	-
Simpur	39	29	36	-
Kalumpang	5	7	7	-
Daha Selatan	33	26	25	-
Daha Barat	0	6	0	-
Daha Utara	61	49	29	-
<b>Kabupaten Hulu Sungai Selatan</b>	<b>354</b>	<b>288</b>	<b>308</b>	<b>-</b>

Sumber/Source: Kementerian Agama Kabupaten Hulu Sungai Selatan /Ministry of Religious Affairs of Hulu Sungai Selatan Regency

**Tabel**  
**Table** 4.3.4

**Jumlah Nikah, Talak dan Cerai Menurut Kecamatan di  
Kabupaten Hulu Sungai Selatan, 2017- 2020**  
*Number of Marriages and Divorces by Subdistrict in Hulu  
Sungai Selatan Regency, 2017- 2020*

Kecamatan Subdistrict	Nikah Marriages			
	2017	2018	2019	2020
(1)	(2)	(3)	(4)	(5)
Padang Batung	123	172	202	123
Loksado	37	38	54	38
Telaga Langsat	72	72	88	74
Angkinang	112	160	175	152
Kandangan	387	378	412	353
Sungai Raya	104	139	120	124
Simpur	112	100	112	107
Kalumpang	48	70	51	44
Daha Selatan	295	356	351	245
Daha Barat	54	87	92	53
Daha Utara	268	284	332	171
<b>Kabupaten Hulu Sungai Selatan</b>	<b>1 612</b>	<b>1 856</b>	<b>1 989</b>	<b>1 484</b>



Lanjutan Tabel/Continued Table 4.3.4

Kecamatan Subdistrict	Talak dan Cerai Divorces					Jumlah Total
	2017	2018	2019	2020	2020	
(1)	(6)	(7)	(8)	Cerai Talak Divorce by Talak	Cerai Gugat Divorce by Petition	(11)
				(9)	(10)	
Padang Batung	55	48	51	8	41	49
Loksado	8	13	15	2	3	5
Telaga Langsat	24	31	16	5	16	21
Angkinang	44	42	72	6	39	45
Kandangan	119	106	116	34	104	138
Sungai Raya	43	34	36	14	25	39
Simpur	33	16	36	1	29	30
Kalumpang	17	17	17	1	7	8
Daha Selatan	60	72	202	12	66	89
Daha Barat	7	12	37	5	10	15
Daha Utara	55	56	167	8	40	48
<b>Kabupaten Hulu Sungai Selatan</b>	<b>465</b>	<b>477</b>	<b>765</b>	<b>96</b>	<b>380</b>	<b>487</b>

Sumber/Source: Kementerian Agama Kabupaten Hulu Sungai Selatan; Pengadilan Agama Kandangan dan Pengadilan Agama Negara /Ministry of Religious Affairs of Hulu Sungai Selatan Regency; Religion Court Kandangan of Hulu Sungai Selatan and Religion Court Negara of Hulu Sungai Selatan

**Tabel**  
**Table** 4.3.5**Jumlah Perceraian Menurut Faktor dan Kecamatan di Kabupaten Hulu Sungai Selatan, 2020**  
**Number of Divorces by Factors and Subdistrict in Hulu Sungai Selatan Regency, 2020**

Kecamatan Subdistrict	Zina Abultery	Mabuk Drunk	Madat DrugAddict	Judi Gambling
(1)	(2)	(3)	(4)	(5)
Padang Batung	-	1	1	-
Loksado	-	1	-	-
Telaga Langsung	-	2	-	-
Angkinang	-	3	-	1
Kandangan	-	4	-	-
Sungai Raya	-	1	-	-
Simpur	-	-	-	-
Kalumpang	-	-	-	-
Daha Selatan	...	...	...	...
Daha Barat	...	...	...	...
Daha Utara	...	...	...	...
<b>Kabupaten Hulu Sungai Selatan</b>	<b>...</b>	<b>12</b>	<b>1</b>	<b>1</b>

Sumber/Source: Pengadilan Agama Kandangan dan Pengadilan Agama Negara Kab. Hulu Sungai Selatan / Religion Court Kandangan of Hulu Sungai Selatan and Religion Court Negara of Hulu Sungai Selatan

Lanjutan Tabel/Continued Table 4.3.5

Kecamatan Subdistrict	Meninggalkan Salah Satu Pihak Split Up	Dihukum Penjara Jail	Lainnya Others
(1)	(6)	(7)	(8)
Padang Batung	5	-	32
Loksado	1	-	8
Telaga Langsat	1	-	28
Angkinang	7	-	40
Kandangan	15	1	118
Sungai Raya	2	-	35
Simpur	3	-	24
Kalumpang	-	-	11
Daha Selatan	...	...	89
Daha Barat	...	...	15
Daha Utara	...	...	48
<b>Kabupaten Hulu Sungai Selatan</b>	<b>34</b>	<b>1</b>	<b>448</b>

Sumber/Source: Pengadilan Agama Kandangan dan Pengadilan Agama Negara Kab. Hulu Sungai Selatan / Religion Court Kandangan of Hulu Sungai Selatan and Religion Court Negara of Hulu Sungai Selatan

**Tabel**  
**Table** 4.3.6

**Jumlah Perkara yang Diterima dan Diputuskan Menurut Bulan di Pengadilan Agama Kandangan Kab. Hulu Sungai Selatan, 2020**  
**Number of Accepted Case and Verdict Case by Month in Religion Court Kandangan of Hulu Sungai Selatan Regency, 2020**

<i>Bulan Month</i>	<i>Sisa Bulan Lalu Remains From Previous Month</i>	<i>Diterima Bulan Ini Accepted This Month</i>	<i>Jumlah Perkara Number of Cases</i>	<i>Diputuskan Bulan ini Verdict This Month</i>
(1)	(2)	(3)	(4)	(5)
Januari/January	15	65	80	35
Februari/February	45	43	88	29
Maret/March	59	34	93	61
April/April	32	23	55	38
Mei/May	17	13	30	14
Juni/June	16	54	70	43
Juli/July	27	55	82	45
Agustus/August	37	50	87	42
September/September	45	47	92	46
Oktober/October	46	45	91	46
November/November	45	41	86	55
Desember/December	31	8	39	28

Sumber/Source: Pengadilan Agama Kandangan Kab. Hulu Sungai Selatan /Religion Court Negara of Hulu Sungai Selatan Regency

**Tabel**  
**Table 4.3.7**

**Jumlah Perkara yang Diterima dan Diputuskan Menurut Bulan di Pengadilan Agama Negara Kab. Hulu Sungai Selatan, 2020**  
**Number of Accepted Case and Verdict Case by Month in Religion Court Negara of Hulu Sungai Selatan Regency, 2020**

<i>Bulan Month</i>	<i>Sisa Bulan Lalu Remains From Previous Month</i>	<i>Diterima Bulan Ini Accepted This Month</i>	<i>Jumlah Perkara Number of Cases</i>	<i>Diputuskan Bulan ini Verdict This Month</i>
(1)	(2)	(3)	(4)	(5)
Januari/January	1	61	62	44
Februari/February	18	18	36	23
Maret/March	13	11	24	11
April/April	13	5	18	14
Mei/May	4	-	4	-
Juni/June	4	16	20	15
Juli/July	5	15	20	15
Agustus/August	5	20	25	14
September/September	11	18	29	25
Oktober/October	4	12	16	11
November/November	5	17	22	14
Desember/December	8	3	11	11

Sumber/Source: Pengadilan Agama Negara Kab. Hulu Sungai Selatan /Religion Court Negara of Hulu Sungai Selatan Regency

**Tabel**  
**Table 4.3.8****Jumlah Perkara yang Diterima dan Diputuskan Menurut Jenis Perkara di Pengadilan Agama Kandangan Kab. Hulu Sungai Selatan, 2020**  
**Number of Accepted Case and Verdict Case by Type of Case in Religion Court Kandangan of Hulu Sungai Selatan Regency, 2020**

<i>Bulan</i> <i>Month</i>	Sisa Tahun 2019 Remains From 2019	Diterima Tahun Ini Accepted This Year	Jumlah Perkara Number of Cases	Diputuskan Tahun ini Verdict This Year	Sisa Tahun ini Remains This Year
(1)	(2)	(3)	(4)	(5)	(6)
Izin Kawin	-	-	-	-	-
Izin Poligami	-	-	-	-	-
Itshbat Nikah	5	48	53	53	-
Cerai Talak	-	80	80	80	-
Cerai Gugat	10	283	293	284	9
Perwalian	-	6	6	-	-
Nafkah Isteri	-	-	-	-	-
Penolakan Perkawinan oleh PPN	-	-	-	-	-
Gugatan Waris	-	-	-	12	-
Penetapan Ahli Waris	-	12	12	-	-
Asal Usul Anak	-	11	11	11	-
Dispensasi Kawin Diterima	-	32	32	32	-
Lain-lain	-	6	6	10	3
<b>Jumlah/Total</b>	<b>15</b>	<b>478</b>	<b>493</b>	<b>482</b>	<b>11</b>

Sumber/Source: Pengadilan Agama Kandangan Kab. Hulu Sungai Selatan /Religion Court Kandangan of Hulu Sungai Selatan Regency

**Tabel**  
**Table 4.3.9**

**Jumlah Perkara yang Diterima dan Diputuskan Menurut Jenis Perkara di Pengadilan Agama Nagara Kab. Hulu Sungai Selatan, 2020**  
**Number of Accepted Case and Verdict Case by Type of Case in Religion Court Nagara of Hulu Sungai Selatan Regency, 2020**

<i>Bulan</i> <i>Month</i>	Sisa Tahun 2019 Remains From 2019	Diterima Tahun Ini Accepted This Year	Jumlah Perkara Number of Cases	Diputuskan Tahun ini Verdict This Year	Sisa Tahun ini Remains This Year
(1)	(2)	(3)	(4)	(5)	(6)
Izin Kawin	-	-	-	-	-
Izin Poligami	-	-	-	-	-
Itshbat Nikah	-	22	22	22	-
Cerai Talak	-	25	25	25	-
Cerai Gugat	1	115	116	116	-
Perwalian	-	-	-	-	-
Nafkah Isteri	-	-	-	-	-
Penolakan Perkawinan oleh PPN	-	7	7	7	-
Gugatan Waris	-	-	-	-	-
Penetapan Ahli Waris	-	-	-	-	-
Asal Usul Anak	-	6	6	6	-
Dispensasi Kawin Diterima	-	3	3	3	-
Lain-lain	-	18	18	18	-
<b>Jumlah/Total</b>	<b>1</b>	<b>196</b>	<b>197</b>	<b>197</b>	<b>-</b>

Sumber/Source: Pengadilan Agama Negara Kab. Hulu Sungai Selatan /Religion Court Kandangan of Hulu Sungai Selatan Regency

**Tabel**  
**Table** 4.3.10

**Jumlah Desa<sup>1</sup>/Kelurahan yang Mengalami Bencana Alam<sup>2</sup> Menurut Kecamatan di Kabupaten Hulu Sungai Selatan, 2014, 2018, dan 2019**  
**Number of Villages<sup>1</sup>/Kelurahan that Had Natural Disaster<sup>2</sup> by Subdistrict in Hulu Sungai Selatan Regency, 2014, 2018, dan 2019**

Kecamatan Subdistrict	Banjir/Flood		
	2014	2018	2019
(1)	(2)	(3)	(4)
Padang Batung	6	3	-
Loksado	2	2	-
Telaga Langsat	1	1	-
Angkinang	-	8	2
Kandangan	6	5	3
Sungai Raya	2	1	-
Simpur	-	2	-
Kalumpang	3	7	4
Daha Selatan	1	3	-
Daha Barat	-	7	-
Daha Utara	1	10	1
<b>Kabupaten Hulu Sungai Selatan</b>	<b>22</b>	<b>49</b>	<b>10</b>



Lanjutan Tabel/*Continued Table* 4.3.10

Kecamatan Subdistrict	Gempa Bumi/ <i>Earthquake</i>		
	2014	2018	2019
(1)	(5)	(6)	(7)
Padang Batung	-	-	-
Loksado	-	-	-
Telaga Langsat	-	-	-
Angkinang	-	-	-
Kandangan	-	-	-
Sungai Raya	-	-	-
Simpur	-	-	-
Kalumpang	-	-	-
Daha Selatan	-	-	-
Daha Barat	-	-	-
Daha Utara	-	-	-
<b>Kabupaten Hulu Sungai Selatan</b>	-	-	-

Lanjutan Tabel/Continued Table 4.3.10

Kecamatan Subdistrict	Tanah Longsor/Landslide		
	2014	2018	2019
(1)	(8)	(9)	(10)
Padang Batung	1	2	-
Loksado	4	8	-
Telaga Langsat	-	1	-
Angkinang	-	-	-
Kandangan	-	-	-
Sungai Raya	-	-	-
Simpur	-	-	-
Kalumpang	-	-	-
Daha Selatan	1	-	-
Daha Barat	-	-	-
Daha Utara	-	-	-
<b>Kabupaten Hulu Sungai Selatan</b>	<b>6</b>	<b>11</b>	<b>0</b>

Catatan/Note: <sup>1</sup> Desa pada tabel ini termasuk Unit Permukiman Transmigrasi (UPT) yang masih dibina oleh kementerian terkait dan nagari di Provinsi Sumatera Barat/Villages in this table are included in Transmigration Settlement Unit which is still fostered by the relevant ministries and the nagari in the Province of Sumatera Barat

<sup>2</sup> Terjadi dalam tiga tahun terakhir sampai dengan saat pencacahan/Occured during the last three years by the time of enumeration

Sumber/Source: BPS, Pendataan Potensi Desa (Podes)/BPS-Statistics Indonesia, Village Potential Data Collecting

**Tabel 4.3.11** Jumlah Bencana Alam, Korban, dan Taksiran Kerugiannya di Kabupaten Hulu Sungai Selatan, 2020  
**Number of Disaster, Victim, and Its Loss Estimating in Hulu Sungai Selatan Regency, 2020**

Bencana Disaster	Frekuensi Kejadian Frequency	Kepala Keluarga Household	Korban Victim		Taksiran Kerugian Loss Estimating
			Jiwa Person	Meninggal Death	
(1)	(2)	(3)	(4)	(5)	(6)
Kebakaran Fire	48	59	98	-	4103
Banjir Flood	2	3	8	-	200
Tanah Longsor Landslide	2	3	12	-	150
Angin Puyuh Cyclone	50	38	114	-	958
Kekeringan Drought	-	-	-	-	-

Sumber/Source: Badan Penanggulangan Bencana, Kesatuan Bangsa, dan Politik Kab. Hulu Sungai Selatan /Disaster Management Agency, National Unity, and Politics of Hulu Sungai Selatan Regency

**Tabel** 4.3.12  
**Table**

**Jumlah Kerusakan Rumah yang Diakibatkan Bencana Alam Menurut Kecamatan di Kabupaten Hulu Sungai Selatan, 2019 dan 2020**  
**Number of Damaged Houses Due to Natural Disaster by Subdistrict in Hulu Sungai Selatan Regency, 2019 and 2020**

Kecamatan Subdistrict	Rusak Berat Several		Rusak Sedang Damaged	
	2019	2020	2019	2020
(1)	(2)	(3)	(4)	(5)
Padang Batung	4	1	3	9
Loksado	2	-	-	1
Telaga Langsat	3	-	-	1
Angkinang	8	-	3	1
Kandangan	6	3	10	5
Sungai Raya	5	-	4	3
Simpur	4	1	6	5
Kalumpang	-	-	-	-
Daha Selatan	13	-	3	1
Daha Barat	0	2	-	2
Daha Utara	5	-	3	-
<b>Kabupaten Hulu Sungai Selatan</b>	<b>50</b>	<b>7</b>	<b>32</b>	<b>28</b>

Lanjutan Tabel/Continued Table 4.3.12

Kecamatan Subdistrict	Rusak Ringan Lightly Damaged		Terendam Submerged	
	2019	2020	2019	2020
(1)	(6)	(7)	(8)	(9)
Padang Batung	5	6	1	-
Loksado	-	-	-	-
Telaga Langsung	3	2	-	-
Angkinang	4	3	-	-
Kandangan	3	10	-	-
Sungai Raya	3	6	-	-
Simpur	2	5	-	-
Kalumpang	1	-	-	-
Daha Selatan	23	2	1	-
Daha Barat	2	-	-	-
Daha Utara	10	-	-	-
<b>Kabupaten Hulu Sungai Selatan</b>	<b>56</b>	<b>34</b>	<b>2</b>	<b>-</b>

Sumber/Source: Badan Penanggulangan Bencana, Kesatuan Bangsa, dan Politik Kab. Hulu Sungai Selatan /Disaster Management Agency, National Unity, and Politics of Hulu Sungai Selatan Regency

**Tabel**  
**Table** 4.3.13**Jumlah Korban dan Santunan Menurut Sifat Cidera di  
Kabupaten Hulu Sungai Selatan, 2020**  
**Number of Victims and Compensation by Injury in Hulu  
Sungai Selatan Regency, 2020**

<i>Bulan Month</i>	<b>Meninggal Death</b>		<b>Luka-luka Injury</b>	
	<b>Korban Victim</b>	<b>Santunan Compensation</b>	<b>Korban Victim</b>	<b>Santunan Compensation</b>
(1)	(2)	(3)	(4)	(5)
Januari/January	4	200 000 000	5	33 439 280
Februari/February	1	50 000 000	2	33 805 591
Maret/March	3	150 000 000	1	6 772 816
April/April	3	150 000 000	4	23 505 962
Mei/May	1	50 000 000	3	21 057 570
Juni/June	3	150 000 000	-	-
Juli/July	2	100 000 000	-	-
Agustus/August	1	50 000 000	1	710 149
September/September	-	-	3	45 778 947
Oktober/October	2	100 000 000	3	44 168 498
November/November	4	200 000 000	1	10 597 923
Desember/December	3	150 000 000	2	20 426 000
<b>Jumlah/total</b>	<b>27</b>	<b>1 350 000 000</b>	<b>25</b>	<b>240 212 736</b>

Sumber/Source: Jasa Raharja Kabupaten Hulu Sungai Selatan /Jasa Raharja of Hulu Sungai Selatan Regency

**Tabel** 4.3.14 **Jumlah Armada dan Tenaga Pemadam Kebakaran Menurut Kecamatan di Kabupaten Hulu Sungai Selatan, 2020**  
**Number of Car and Firefighters by Subdistrict in Hulu Sungai Selatan Regency, 2020**

Kecamatan Subdistrict	Jumlah Armada Pemadam Kebakaran Number of Car (unit)				Tenaga Pemadam Kebakaran (orang) Number of Firefighter
	Tangki Tank	Portable Portable	Truk Pemadam Kebakaran Truck Fire	Ambulance Ambulance	
(1)	(2)	(3)	(4)	(5)	(6)
Padang Batung	-	-	-	-	-
Loksado	-	-	-	-	-
Telaga Langsung	-	-	-	-	-
Angkinang	-	5	2	3	55
Kandangan	16	25	14	7	851
Sungai Raya	1	1	1	1	52
Simpur	1	1	-	1	76
Kalumpang	-	-	-	-	-
Daha Selatan	-	10	1	-	238
Daha Barat	-	-	-	-	-
Daha Utara	-	9	-	-	185
<b>Kabupaten Hulu Sungai Selatan</b>	<b>18</b>	<b>51</b>	<b>18</b>	<b>12</b>	<b>1 457</b>

Sumber/Source: Satpol PP Kab. Hulu Sungai Selatan /Municipal Police of Hulu Sungai Selatan Regency

#### 4.4 KEMISKINAN DAN PEMBANGUNAN MANUSIA POVERTY AND HUMAN DEVELOPMENT

**Tabel 4.4.1** Garis Kemiskinan, Jumlah, dan Persentase Penduduk Miskin di Kabupaten Hulu Sungai Selatan, 2013–2020  
*Poverty Line, Number, and Percentage of Poor People in Hulu Sungai Selatan Regency, 2013–2020*

Tahun Year	Garis Kemiskinan (rupiah/kapita/bulan) Poverty Line (rupiah/capita/month)	Jumlah Penduduk Miskin (ribu) Number of Poor People (thousand)	Persentase Penduduk Miskin Percentage of Poor People
(1)	(2)	(3)	(4)
2013	332 312	14,836	6,67
2014	351 691	15,233	6,77
2015	365 097	14,590	6,45
2016	409 235	14,420	6,29
2017	431 296	13,450	5,80
2018	444 455	12,224	5,21
2019	461 581	12,636	5,33
2020	528 622	12,390	5,17

Sumber/Source: BPS, Survei Sosial Ekonomi Nasional Maret/BPS-Statistics Indonesia, March National Socioeconomic Survey



**Tabel 4.4.2** Indeks Kedalaman Kemiskinan dan Indeks Keparahan Kemiskinan di Kabupaten Hulu Sungai Selatan, 2013–2020  
**Poverty Gap Index and Poverty Severity Index in Hulu Sungai Selatan Regency, 2013–2020**

Tahun Year	Indeks Kedalaman Kemiskinan Poverty Gap Index	Indeks Keparahan Kemiskinan Poverty Severity Index
(1)	(2)	(3)
2013	0,87	0,17
2014	0,93	0,23
2015	0,61	0,09
2016	0,88	0,21
2017	0,70	0,14
2018	0,71	0,18
2019	0,72	0,15
2020	0,51	0,09

Sumber/Source: BPS, Survei Sosial Ekonomi Nasional Maret/BPS-Statistics Indonesia, March National Socioeconomic Survey

**Tabel**  
**Table** 4.4.3

**Jumlah Penerima Program Usaha Ekonomi Produktif dan Rumah Sejahtera Menurut Kecamatan di Kabupaten Hulu Sungai Selatan, 2020**  
**Number of Recipient of Productive Economic Enterprises and Prosperous Homes by Subdistrict in Hulu Sungai Selatan Regency, 2020**

Kecamatan Subdistrict	Jumlah Penerima Program Number of Recipient	
	Usaha Ekonomi Produktif Productive Economic Enterprises	Rumah Sejahtera Prosperous Homes
(1)	(2)	(3)
Padang Batung	55	25
Loksado	1	20
Telaga Langsat	30	57
Angkinang	9	49
Kandangan	23	35
Sungai Raya	32	44
Simpur	10	115
Kalumpang	3	88
Daha Selatan	14	92
Daha Barat	7	39
Daha Utara	-	15
<b>Kabupaten Hulu Sungai Selatan</b>	<b>184</b>	<b>579</b>

Sumber/Source: Dinas Sosial Kabupaten Hulu Sungai Selatan /Social Services of Hulu Sungai Selatan Regency

**Tabel 4.4.4** Jumlah Penyandang Masalah Kesejahteraan Sosial (PMKS) di Kabupaten Hulu Sungai Selatan, 2020  
**Table** Number of of Social Welfare Problem in Hulu Sungai Selatan Regency, 2020

<i>Penyandang Masalah Kesejahteraan Sosial (PMKS)</i>	<i>Jumlah/Total</i>
(1)	(2)
Anak Balita Telantar	-
Anak Telantar	51
Anak yang Berhadapan Dengan Hukum	19
Anak Jalanan	-
Anak dengan Kedisabilitas	245
Anak yang Menjadi Korban Tindak Kekerasan atau diperlakukan Salah	-
Anak yang Memerlukan Perlindungan Khusus	-
Lanjut Usia Terlantar	7
Penyandang Disabilitas	975
Tuna Susila	5
Gelandangan	-
Pengemis	20
Pemulung	-
Kelompok Minoritas	-
Bekas Warga Binaan Pemasyarakatan	9
Orang dengan HIV/AIDS	-
Korban Penyalah Gunaan Napza	75
Korban Traficking	-
Korban Tindak Kekerasan	-
Pekerja Migran Bermasalah Sosial	-
Korban Bencana Alam	-
Korban Bencana Sosial	-
Perempuan Rawan Sosial Ekonomi	405
Fakir Miskin	-
Keluarga Bermasalah Sosial Psikologis	-
Komunitas Adat Terpencil	-

Sumber/Source: Dinas Sosial Kabupaten Hulu Sungai Selatan /Social Services of Hulu Sungai Selatan Regency

**Tabel**  
**Table** 4.4.5**Jumlah Panti Asuhan dan Anak Asuh di Kabupaten Hulu Sungai Selatan, 2020**  
**Number of Orphanages and Children in Care Every in Hulu Sungai Selatan Regency, 2020**

Kecamatan Subdistrict	Panti Asuhan Orphanages	Anak Asuh Foster Children		
		Laki-laki Male	Perempuan Female	Jumlah Total
(1)	(2)	(3)	(4)	(5)
Padang Batung	1	50	-	50
Loksado	-	-	-	-
Telaga Langsat	1	9	-	9
Angkinang	1	9	9	18
Kandangan	6	163	54	217
Sungai Raya	2	20	34	54
Simpur	-	-	-	-
Kalumpang	-	-	-	-
Daha Selatan	2	59	46	105
Daha Barat	-	-	-	-
Daha Utara	4	115	35	150
<b>Kabupaten Hulu Sungai Selatan</b>	<b>17</b>	<b>425</b>	<b>178</b>	<b>603</b>

Sumber/Source: Dinas Sosial Kabupaten Hulu Sungai Selatan /Social Services of Hulu Sungai Selatan Regency

**Tabel**  
**Table** 4.4.6**Potensi Sumber Kesejahteraan Sosial (PSKS) di Kabupaten  
Hulu Sungai Selatan, 2020**  
*Potential Sources of Sosial Walfare in Hulu Sungai Selatan  
Regency, 2020*

Kecamatan Subdistrict	Pekerja Sosial Profesional	Tagana	Pekerja Sosial Masyarakat (PSM)	LKSA <sup>1)</sup>
(1)	(2)	(3)	(4)	(5)
Padang Batung	-	...	...	1
Loksado	-	...	...	-
Telaga Langsat	-	...	...	-
Angkinang	-	...	...	1
Kandangan	2	...	...	6
Sungai Raya	-	...	...	2
Simpur	-	...	...	-
Kalumpang	-	...	...	-
Daha Selatan	-	...	...	2
Daha Barat	-	...	...	-
Daha Utara	-	...	...	4
<b>Kabupaten Hulu Sungai Selatan</b>	<b>2</b>	<b>76</b>	<b>124</b>	<b>16</b>

Lanjutan Tabel/Continued Table 4.4.6

Kecamatan Subdistrict	Klasifikasi Karang Taruna			
	Tumbuh	Berkembang	Maju	Jumlah
(1)	(6)	(7)	(8)	(9)
Padang Batung	4	-	-	4
Loksado	4	-	-	4
Telaga Langsat	4	-	1	5
Angkinang	1	-	-	1
Kandangan	6	-	-	6
Sungai Raya	2	-	-	2
Simpur	-	-	-	-
Kalumpang	2	-	-	2
Daha Selatan	2	-	-	2
Daha Barat	-	-	-	-
Daha Utara	-	-	-	-
<b>Kabupaten Hulu Sungai Selatan</b>	<b>25</b>	<b>-</b>	<b>1</b>	<b>26</b>

Catatan/Note: <sup>1)</sup> Lembaga Kesejahteraan Sosial Anak

Lanjutan Tabel/Continued Table 4.4.6

Kecamatan Subdistrict	LK3 <sup>2)</sup>	KP <sup>3)</sup>	WKSBM <sup>4)</sup>	WPKS <sup>5)</sup>	PS <sup>6)</sup>	TKSK <sup>7)</sup>	Dunia Usaha
(1)	(10)	(11)	(12)	(13)	(14)	(15)	(16)
Padang Batung	-	-	...	...	...	1	-
Loksado	-	-	...	...	...	1	-
Telaga Langsung	-	-	...	...	...	1	-
Angkinang	-	-	...	...	...	1	-
Kandangan	1	-	...	...	...	1	4
Sungai Raya	-	-	...	...	...	1	-
Simpur	-	-	...	...	...	1	-
Kalumpang	-	-	...	...	...	1	-
Daha Selatan	-	-	...	...	...	1	-
Daha Barat	-	-	...	...	...	1	-
Daha Utara	-	-	...	...	...	1	-
<b>Kabupaten Hulu Sungai Selatan</b>	<b>1</b>	<b>-</b>	<b>12</b>	<b>4</b>	<b>9</b>	<b>11</b>	<b>4</b>

Catatan/Note: <sup>2)</sup> Lembaga Konsultasi Kesejahteraan Keluarga

<sup>3)</sup> Keluarga Pioner

<sup>4)</sup> Wahana Kesejahteraan Sosial Berbasis Masyarakat

<sup>5)</sup> Wanita Pemimpin Kesejahteraan Sosial

<sup>6)</sup> Penyuluh Sosial

<sup>7)</sup> Tenaga Kesejahteraan Sosial Kecamatan

Sumber/Source: Dinas Sosial Kabupaten Hulu Sungai Selatan /Social Services of Hulu Sungai Selatan Regency  
Dinas Pemuda, Olahraga, dan Pariwisata Kabupaten Hulu Sungai Selatan/Youth, Sports, Affairs and Tourism Service of  
Hulu Sungai Selatan Regency

**Tabel**  
**Table** 4.4.7

**Indeks Pembangunan Manusia (IPM) dan Indikatornya  
Kabupaten Hulu Sungai Selatan, 2013–2020**  
*Human Development Index (HDI) and It's Indicator Hulu  
Sungai Selatan Regency, 2013–2020*

Tahun Year	Angka Harapan Hidup Life Expectancy Rate (tahun)	Harapan Lama Sekolah Expected Years of Schooling (tahun)	Rata-rata Lama Sekolah Mean Years of Schooling (tahun)	Pengeluaran Per Kapita Expenditure Per Capita (ribu rupiah/ jiwa/tahun)	IPM HDI
(1)	(2)	(3)	(4)	(5)	(6)
2013	63,55	11,35	7,05	11 006	64,59
2014	63,64	11,68	7,21	11 077	65,25
2015	64,14	11,83	7,67	11 161	66,31
2016	65,38	12,02	7,68	11 623	67,52
2017	65,39	12,05	7,71	11 890	67,80
2018	65,59	12,07	7,72	12 535	68,41
2019	65,82	12,10	7,74	12 835	68,80
2020	65,97	12,17	7,75	12 672	68,85

Sumber/Source: BPS, Survei Sosial Ekonomi Nasional Maret/BPS-Statistics Indonesia, March National Socioeconomic Survey



#### 4.5 KRIMINALITAS CRIME

**Tabel 4.5.1** Jumlah Tindak Pidana yang Dilaporkan Menurut Kepolisian Sektor di Kabupaten Hulu Sungai Selatan, 2017–2020  
*Number of Reported Criminal Cases by Subdistrict Police Office in Hulu Sungai Selatan Regency, 2017–2020*

Kecamatan Subdistrict	2017 <sup>2)</sup>	2018 <sup>2)</sup>	2019 <sup>2)</sup>	2020
(1)	(2)	(3)	(3)	(4)
Padang Batung	32	29	28	16
Loksado	21	6	5	8
Telaga Langsung	9	14	13	10
Angkinang	15	7	18	16
Kandangan	57	42	24	35
Sungai Raya	27	18	16	15
Simpur	2	1	1	9
Kalumpang	4	4	5	3
Daha Selatan	28	38	30	31
Daha Barat <sup>1)</sup>	-	-	-	-
Daha Utara	20	14	16	17
<b>Kabupaten Hulu Sungai Selatan</b>	<b>215</b>	<b>173</b>	<b>156</b>	<b>160</b>

Catatan/Note: <sup>1)</sup> Lembaga Konsultasi Kesejahteraan Keluarga Di Kecamatan Daha Barat Tidak Ada Kepolisian Sektor /In Daha Barat Subdistrict there is no Subdistrict Police Office

<sup>2)</sup> Terjadi perubahan angka/there is a change in numbers

Sumber/Source: Polisi Resort Hulu Sungai Selatan/ Police Resort of Hulu Sungai Selatan Regency

**Tabel 4.5.2**  
**Table**

**Persentase Penyelesaian Tindak Pidana Menurut  
Kepolisian Sektor di Kabupaten Hulu Sungai Selatan,  
2018–2020**  
*Percentage of Crime Clearance Rate by Subdistrict Police  
Office in Hulu Sungai Selatan Regency, 2018–2020*

<b>Kecamatan Subdistrict</b>	<b>2017<sup>2)</sup></b>	<b>2018<sup>2)</sup></b>	<b>2019<sup>2)</sup></b>	<b>2020</b>
<b>(1)</b>	<b>(2)</b>	<b>(3)</b>	<b>(4)</b>	
Padang Batung	68,75	103,44	85,71	87,5
Loksado	90,47	100	60	62,5
Telaga Langsung	77,77	71,42	92,30	100
Angkinang	87	100	88,88	100
Kandangan	84,21	83,33	75	85,71
Sungai Raya	74	84,37	84,16	80
Simpur	400	1200	900	66,66
Kalumpang	100	100	100	100
Daha Selatan	50,0	82	80	83,87
Daha Barat <sup>1)</sup>	-	-	-	-
Daha Utara	100	100	93,75	88,23
<b>Kabupaten Hulu Sungai Selatan</b>	<b>215</b>	<b>173</b>	<b>156</b>	<b>160</b>

Catatan/Note: <sup>1)</sup> Lembaga Konsultasi Kesejahteraan Keluarga Di Kecamatan Daha Barat Tidak Ada Kepolisian Sektor /In Daha Barat Subdistrict there is no Subdistrict Police Office

<sup>2)</sup> Terjadi perubahan angka/there is a change in numbers

Sumber/Source: Polisi Resort Hulu Sungai Selatan/ Police Resort of Hulu Sungai Selatan Regency

**Tabel**  
**Table** 4.5.3**Jumlah Tindak Pidana yang Dilaporkan dan Diselesaikan Menurut Jenis Tindak Pidana di Kabupaten Hulu Sungai Selatan, 2020**  
**Number of Reported and Cleared Criminal Cases by Type of Cases in Hulu Sungai Selatan Regency, 2020**

<i>Jenis Tindak Pidana</i> <i>Type of Case</i>	<i>Dilaporkan</i> <i>Reported</i>	<i>Diselesaikan</i> <i>Cleared</i>
(1)	(2)	(3)
Pembunuhan	-	-
Penganiayaan Berat (ANIRAT)	7	7
Pencurian dengan Pemberatan (CURAT)	16	14
Pencurian dengan Kekerasan (CURAS)	1	-
Curanmor R2	7	7
Curanmor R4	-	-
Kebakaran/Pembakaran	-	-
Perjudian	8	8
Pencurian Biasa (CURBIS)	8	6
Pemeriksaan/Perjinaan/Pencabulan	2	2
Penggelapan	7	6
Penipuan	5	2
Penganiayaan Ringan (ANIRING)	3	3
Bawa Sajam/Lahgun Sajam	49	49
Pengancaman	-	-
Kekerasan Dalam Rumah Tangga (KDRT)	-	-
Penemuan Mayat	1	1
Setrum Ikan Bukan Ilegal Fishing	-	-
Percobaan Pencurian dengan Kekerasan	-	-
Pengeroyokan	-	1
UU Perlindungan Anak	3	2
Tipiring	6	6
Mengedarkan obat keras/tidak memiliki izin	20	20
pengedaran	-	-
Penembakan	-	-
Melarikan anak dibawah umur	-	-
Persetubuhan dibawah umur	-	-
Pencabulan dibawah umur	-	-
Narkotika	85	86
Ilegal logging	-	-
BBM ilegal	2	2
Dengan Kekerasan Melawan Petugas	1	1
Korupsi	2	-
Pencemaran Nama Baik (UU ITE)	1	1
Penangkapan Satwa yang dilindungi	-	-
Illegal Mining	-	-
Percobaan Perkosaan	-	-
<b>Jumlah/Total</b>	<b>234</b>	<b>224</b>

Sumber/Source: Polisi Resort Hulu Sungai Selatan/ Police Resort of Hulu Sungai Selatan Regency

**Tabel**  
**Table** 4.5.4**Jumlah Kecelakaan, Kerugian Material, dan Korban Menurut Bulan di Kabupaten Hulu Sungai Selatan, 2020**  
**Number of Accident, Financial Loss, and Victims by Month in Hulu Sungai Selatan Regency, 2020**

<i>Bulan</i> <i>Month</i>	Jumlah Kecelakaan Number of Accident	Kerugian Material Financial Loss (rupiah)	Kondisi Korban Victims Condition		
			Meninggal Death	Luka Berat Seriously Injured	Luka Ringan Wound
(1)	(2)	(3)	(4)	(5)	(6)
Januari/ <i>January</i>	4	7 000 000	3	-	2
Februari/ <i>February</i>	4	2 100 000	1	-	4
Maret/ <i>March</i>	7	8 500 000	2	1	9
April/ <i>April</i>	8	38 200 000	4	-	8
Mei/ <i>May</i>	4	9 200 000	1	-	6
Juni/ <i>June</i>	2	10 500 000	2	1	-
Juli/ <i>July</i>	3	3 700 000	1	-	5
Agustus/ <i>August</i>	5	11 600 000	1	1	7
September/ <i>September</i>	5	2 150 000	2	-	5
Oktober/ <i>October</i>	5	18 600 000	3	1	3
November/ <i>November</i>	-	-	-	-	-
Desember/ <i>December</i>	9	6 600 000	3	2	8
<b>Jumlah/total</b>	<b>56</b>	<b>118 150 000</b>	<b>23</b>	<b>6</b>	<b>57</b>

Sumber/*Source*: Polisi Resort Hulu Sungai Selatan/ Police Resort of Hulu Sungai Selatan Regency

**Tabel**  
**Table 4.5.5**

**Jumlah Tindak Pidana Khusus yang Diterima dan Diselesaikan Menurut Jenis Tindak Pidana di Kejaksaan Negeri Kab. Hulu Sungai Selatan, 2020**  
**Number of Accepted and Completed Special Case by Type of Case in District Prosecutor of Hulu Sungai Selatan Regency, 2020**

Jenis Tindak Pidana Type of Case	Sisa Tahun 2019 Remains From 2019	Diterima Tahun Ini Accepted This Year	Jumlah Perkara Number of Cases	Diselesaikan Tahun ini Completed This Year	Sisa Tahun ini Remains This Year
(1)	(2)	(3)	(4)	(5)	(6)
<i>Umum</i>	-	-	-	-	-
<i>Ekonomi</i>	-	-	-	-	-
<i>Subversi</i>	-	-	-	-	-
<i>Korupsi</i>	1	1	2	2	-
<i>Narkotika</i>	-	-	-	-	-
<i>Imigrasi</i>	-	-	-	-	-
<i>Sajam</i>	-	-	-	-	-
<i>Perikanan</i>	-	-	-	-	-
<i>Lain-lain (Psikotropika UU No. 5 Tahun 1997)</i>	-	-	-	-	-
<b>Jumlah/Total</b>	<b>1</b>	<b>1</b>	<b>2</b>	<b>2</b>	<b>-</b>

Sumber/Source: Kejaksaan Negeri Kab. Hulu Sungai Selatan /District Prosecutor of Hulu Sungai Selatan Regency

**Tabel** 4.5.6  
**Table**

**Jumlah Tindak Pidana Umum yang Diterima dan  
Diselesaikan Menurut Bulan di Kejaksaan Negeri Kab.  
Hulu Sungai Selatan, 2020**  
*Number of Accepted and Completed General Case by Month  
in District Prosecutor of Hulu Sungai Selatan Regency, 2020*

Bulan Month	Sisa Bulan Lalu Remains From Previous Month	Diterima Accepted	Jumlah Perkara Number of Cases	Diselesaikan Tahun ini Completed This Year	Sisa Bulan ini Remains This Month
(1)	(2)	(3)	(4)	(5)	(6)
Januari/January	-	23	23	21	2
Februari/February	-	21	21	20	1
Maret/March	-	22	22	21	1
April/April	-	20	20	19	1
Mei/May	-	21	21	19	2
Juni/June	-	28	28	25	3
Juli/July	-	27	27	24	3
Agustus/August	-	26	26	23	3
September/September	1	25	26	24	2
Oktober/October	2	23	25	22	3
November/November	2	22	24	20	4
Desember/December	7	23	30	27	3

Sumber/Source: Kejaksaan Negeri Kab. Hulu Sungai Selatan /District Prosecutor of Hulu Sungai Selatan Regency

**Tabel**  
**Table 4.5.7**

**Jumlah Tindak Pidana Umum yang Diterima dan Diselesaikan Menurut Jenis Tindak Pidana di Kejaksaan Negeri Kab. Hulu Sungai Selatan, 2020**  
**Number of Accepted and Completed Common Case by Type of Case in District Prosecutor of Hulu Sungai Selatan Regency, 2020**

Jenis Tindak Pidana Type of Case	Sisa Tahun 2019 Remains From 2019	Diterima Tahun Ini Accepted This Year	Jumlah Perkara Number of Cases	Diselesaikan Tahun ini Completed This Year	Sisa Tahun ini Remains This Year
(1)	(2)	(3)	(4)	(5)	(6)
<i>Keamanan Negara dan Ketertiban Umum (KAMEGTIBUM) dan Tindak Pidana Umum Lainnya (TPUL)</i>	3	109	112	100	12
<i>Orang dan Harta Benda (OHARDA)</i>	8	69	77	63	14
<i>Narkotika dan Zat Adiktif Lainnya</i>	1	103	104	102	2
<i>Terorisme dan Lintas Negara</i>	-	-	-	-	-
<b>Jumlah/Total</b>	<b>12</b>	<b>281</b>	<b>293</b>	<b>265</b>	<b>28</b>

Sumber/Source: Kejaksaan Negeri Kab. Hulu Sungai Selatan /District Prosecutor of Hulu Sungai Selatan Regency

**Tabel 4.5.8** Jumlah Perkara Pidana dan Perdata di Pengadilan Negeri Kandangan Kabupaten Hulu Sungai Selatan, 2020  
**Number of Penal Law and Civil Law Cases in District Court Kandangan of Hulu Sungai Selatan Regency, 2020**

Jenis Tindak Pidana Type of Case	Diterima Accepted	Diselesaikan Verdict
(1)	(2)	(3)
<i>Perkara Pidana</i>		
<i>Biasa</i>	258	238
<i>Singkat</i>	-	-
<i>Ringan</i>	64	64
<i>Pelanggaran/Lalu Lintas</i>	1 706	1 706
<i>Perkara Perdata</i>		
<i>Gugatan</i>	4	3
<i>Permohonan</i>	66	66
<i>Konsinyasi</i>	-	-

Sumber/Source: Pengadilan Negeri Kelas I B Kandangan Kabupaten Hulu Sungai Selatan/District Court of Hulu Sungai Selatan Regency



**Tabel**  
**Table** 4.5.9**Jumlah Narapidana Menurut Bulan dan Lamanya  
Hukuman di Kabupaten Hulu Sungai Selatan, 2020**  
**Number of Convict by Month and Punishment Period in Hulu  
Sungai Selatan Regency, 2020**

<b>Bulan Month</b>	<b>Seumur Hidup Life Sentence</b>	<b>&lt; 1 Tahun &lt; 1 year</b>	<b>&gt;1 Tahun &gt; 1 year</b>	<b>Jumlah Total</b>
(1)	(2)	(3)	(4)	(5)
Januari/January	-	36	177	213
Februari/February	-	9	14	23
Maret/March	-	9	17	26
April/April	-	17	20	37
Mei/May	-	5	7	12
Juni/June	-	9	21	30
Juli/July	-	3	10	13
Agustus/August	-	10	5	15
September/September	-	18	29	47
Oktober/October	-	10	22	32
November/November	-	2	16	18
Desember/December	-	7	8	15
<b>Jumlah/Total</b>	<b>-</b>	<b>135</b>	<b>346</b>	<b>481</b>

Sumber/Source: Rumah Tahanan Negara Kandangan /Detention Center Kandangan

**Tabel**  
**Table** 4.5.10**Jumlah Narapidana Menurut Bulan, Tingkat Usia, dan Jenis Kelamin Kabupaten Hulu Sungai Selatan, 2020**  
**Number of Convict by Month, Age Group, and Sex in Hulu Sungai Selatan Regency, 2020**

<b>Bulan</b> <b>Month</b>	<b>Dewasa</b> <b>Adult</b>		<b>Remaja</b> <b>Teenager</b>		<b>Anak-Anak</b> <b>Children</b>	
	<b>Laki-laki</b> <b>Male</b>	<b>Wanita</b> <b>Female</b>	<b>Laki-laki</b> <b>Male</b>	<b>Wanita</b> <b>Female</b>	<b>Laki-laki</b> <b>Male</b>	<b>Wanita</b> <b>Female</b>
(1)	(2)	(3)	(4)	(5)	(6)	(7)
Januari/January	196	7	8	-	2	-
Februari/February	22	1	-	-	-	-
Maret/March	21	1	1	-	3	-
April/April	35	1	1	-	-	-
Mei/May	9	1	-	-	2	-
Juni/June	29	1	-	-	-	-
Juli/July	12	1	-	-	-	-
Agustus/August	15	-	-	-	-	-
September/September	42	4	1	-	-	-
Oktober/October	27	3	2	-	-	-
November/November	18	-	-	-	-	-
Desember/December	10	38	1	-	1	-
<b>Jumlah/Total</b>	<b>436</b>	<b>-23</b>	<b>14</b>	<b>-</b>	<b>8</b>	<b>-</b>

Sumber/Source: Rumah Tahanan Negara Kandungan /Detention Center Kandungan

**Tabel**  
**Table** 4.5.11**Jumlah Narapidana Menurut Bulan, Jenis Pidana, dan Jenis Kelamin Kabupaten Hulu Sungai Selatan, 2020**  
**Number of Prisoner by Month, Punishment Type, and Sex in Hulu Sungai Selatan Regency, 2020**

<b>Bulan Month</b>	<b>Penjara Imprisonment</b>		<b>Kurungan Pengganti Denda Substitute Punishment</b>		<b>Jumlah Total</b>	
	<b>Laki-laki Male</b>	<b>Wanita Female</b>	<b>Laki-laki Male</b>	<b>Wanita Female</b>	<b>Laki-laki Male</b>	<b>Wanita Female</b>
(1)	(2)	(3)	(4)	(5)	(6)	(7)
Januari/January	204	7	2	-	206	7
Februari/February	22	1	8	-	30	1
Maret/March	25	1	2	-	27	1
April/April	36	1	2	-	38	1
Mei/May	11	1	-	-	11	1
Juni/June	29	1	2	-	31	1
Juli/July	12	1	-	-	12	1
Agustus/August	15	-	2	-	17	-
September/September	43	4	1	-	44	4
Oktober/October	29	3	2	-	31	3
November/November	18	-	2	-	20	-
Desember/December	12	3	-	-	12	3
<b>Jumlah/Total</b>	<b>456</b>	<b>23</b>	<b>23</b>	<b>-</b>	<b>479</b>	<b>23</b>

Sumber/Source: Rumah Tahanan Negara Kandungan /Detention Center Kandungan

**Tabel**  
**Table** 4.5.12

**Jumlah Pecandu Narkoba yang Melapor di Badan  
Narkotika Nasional Kabupaten Hulu Sungai Selatan  
Menurut Kelompok Umur, 2020**  
*Number of Drug Addicts Reported in National Narcotics  
Agency of Hulu Sungai Selatan Regency by Age Group,  
2020*

<b>Kelompok Umur</b> <i>Age Group</i>	<b>Jumlah Total</b>	<b>Persentase Percentage</b>
(1)	(2)	(3)
0 - 15	2	7.41
16 - 19	5	18.52
20 - 24	7	25.93
25 - 40	12	44.44
41 - 59	1	3.70
60 - 79	-	-
80 >	-	-
<b>Jumlah/Total</b>	<b>27</b>	<b>100.00</b>

Sumber/Source: Badan Narkotika Nasional Kabupaten Hulu Sungai Selatan /National Narcotics Agency of Hulu Sungai Selatan Regency

**Tabel 4.5.13** Jumlah Pecandu Narkoba yang Melapor di Badan Narkotika Nasional Kabupaten Hulu Sungai Selatan Menurut Tingkat Pendidikan Tertinggi yang Ditamatkan, 2020  
***Number of Drug Addicts Reported in National Narcotics Agency of Hulu Sungai Selatan Regency by Educational Attainment , 2020***

<b>Pendidikan Tertinggi yang Ditamatkan Educational Attainment</b>	<b>Jumlah Total</b>	<b>Persentase Percentage</b>
(1)	(2)	(3)
Tidak/Belum Pernah Sekolah <i>No Schooling</i>	-	-
Tidak/Belum Tamat SD <i>Not Yet Completed Primary School</i>	-	-
Sekolah Dasar Sederajat <i>Primary School</i>	7	25.93
Sekolah Menengah Pertama Sederajat Junior <i>High School</i>	5	18.52
Sekolah Menengah Atas Sederajat <i>Senior High School</i>	13	48.15
Diploma I/II/III/Akademi <i>Diploma I/II/III/Academy</i>	-	-
Universitas (DIV/S1/S2/S3) <i>University (DIV/Bachelor/Master/Doctor)</i>	2	7.41
<b>Jumlah/Total</b>	<b>27</b>	<b>100.00</b>

Sumber/Source: Badan Narkotika Nasional Kabupaten Hulu Sungai Selatan /National Narcotics Agency of Hulu Sungai Selatan Regency

**Tabel**  
**Table** 4.5.14

**Jumlah Pecandu Narkoba yang Melapor di Badan  
Narkotika Nasional Kabupaten Hulu Sungai Selatan  
Menurut Jenis Pekerjaan, 2020**  
*Number of Drug Addicts Reported in National Narcotics  
Agency of Hulu Sungai Selatan Regency by Type of Work ,  
2020*

Jenis Pekerjaan Type of Work	Jumlah Total	Persentase Percentage
(1)	(2)	(3)
PNS	2	7.41
Swasta	1	3.70
Wiraswasta	13	48.15
Polisi	-	-
TNI	-	-
Petani	1	3.70
Mahasiswa	1	3.70
Pelajar	2	7.41
Ibu Rumah Tangga	2	7.41
Pengangguran	5	18.52
<b>Jumlah/Total</b>	<b>27</b>	<b>100.00</b>

Sumber/Source: Badan Narkotika Nasional Kabupaten Hulu Sungai Selatan /National Narcotics Agency of Hulu Sungai Selatan Regency

**Tabel** 4.5.15 **Jumlah Pecandu Narkoba yang Melapor di Badan Narkotika Nasional Kabupaten Hulu Sungai Selatan Menurut Jenis Zat Kandungan, 2020**  
**Number of Drug Addicts Reported in National Narcotics Agency of Hulu Sungai Selatan Regency by Type of Substance, 2020**

<i>Jenis Zat Kandungan Type of Substance</i>	<i>Jumlah Total</i>
(1)	(2)
Shabu	24
Ganja	-
Ekstasi	-
Tembakau Gorila	-
Carnophen	-
Lem Fox	-
Dexstro	2
Kodein	-
Lain-lain	1
<b><i>Jumlah/Total</i></b>	<b>27</b>

Sumber/Source: Badan Narkotika Nasional Kabupaten Hulu Sungai Selatan /National Narcotics Agency of Hulu Sungai Selatan Regency



# PERTANIAN, KEHUTANAN, PERIKANAN DAN PERIKANAN AGRICULTURE, FORESTRY, LIVESTOCK AND FISHERY

## PRODUKSI TANAMAN SAYURAN DAN BUAH-BUAHAN SEMUSIM (QUINTAL)

CABAI BESAR  
**78.317**

CABAI RAWIT  
**56.619**

TERUNG  
**9.761**



SEMANGKA  
**20.089**

TOMAT  
**38.923**

SUMBER: BPS, STATISTIK PERTANIAN HORTIKULTURA SPH-SBS

## POPULASI TERNAK



SAPI **4.700**

KAMBING **2.804**

AYAM KAMPUNG **184.581**

ITIK **687.209**

SUMBER: DINAS PERTANIAN, KABUPATEN HULU SUNGAI SELATAN

## PERIKANAN



## PRODUKSI PERIKANAN TANGKAP

**10.359,69 TON**

## PRODUKSI PERIKANAN BUDIDAYA

**KARAMBA: 3.743,23 TON**

SUMBER: DINAS PERIKANAN, KABUPATEN HULU SUNGAI SELATAN





**PENJELASAN TEKNIS****1. Tanaman sayuran dan buah-buahan semusim**

- Tanaman sayuran semusim adalah tanaman sumber vitamin, garam mineral dan lain-lain yang dikonsumsi dari bagian tanaman yang berupa daun, bunga, buah, dan umbinya, yang berumur kurang dari satu tahun.
- Tanaman buah-buahan semusim adalah tanaman sumber vitamin, garam mineral, dan lain-lain yang dikonsumsi dari bagian tanaman yang berupa buah, berumur kurang dari satu tahun, tidak berbentuk pohon/rumpun tetapi menjalar dan berbatang lunak.

**2. Tanaman buah-buahan dan sayuran tahunan**

- Tanaman buah-buahan tahunan adalah tanaman sumber vitamin, garam mineral, dan lain-lain yang dikonsumsi dari bagian tanaman yang berupa buah dan merupakan tanaman tahunan.
- Tanaman sayuran tahunan adalah tanaman sumber vitamin, garam mineral, dan lain-lain yang dikonsumsi dari bagian tanaman yang berupa daun dan atau buah yang berumur lebih dari satu tahun.

**TECHNICAL NOTES****1. Seasonal vegetable and fruit plants**

- *Seasonal vegetable plants are plants which are the sources of vitamin, mineral salt, etc, consumed from the part of the plant in the form of leaf, flower, fruit, and root with the age of less than one year*
- *Seasonal fruit plants are plants which are the sources of vitamin, mineral salt, etc, consumed from the part of the plant in the form of fruits. These plants are creeps with the age of less than one year.*

**2. Annual fruit and vegetable plants**

- *Annual fruit plants are plants which are the sources of vitamin, contained mineral salt, etc, consumed from the part of plant in the form of fruit and more than one year of age.*
- *Annual vegetable plants are plants which are the sources of vitamin, contained mineral salt, etc, consumed from the part of the plant in the form of vegetable and more than one year of age.*

3. Luas panen tanaman hortikultura adalah luas tanaman sayuran, buah-buahan, biofarmaka, dan tanaman hias yang diambil hasilnya/dipanen pada periode pelaporan.
3. *Harvested area of horticulture is area which vegetable, fruit, medicinal and ornamental plant of crop harvested during the period of report.*
4. Luas panen untuk tanaman sayuran adalah luas tanaman yang dipanen sekaligus/habis/dibongkar dan luas tanaman yang dipanen berkali-kali (lebih dari satu kali)/belum habis.
4. *Harvested area of vegetables is area of entirely plant harvested/ demolished and plant harvested several times/undemolished.*
- Tanaman yang dipanen sekaligus/habis/dibongkar adalah tanaman yang sehabis panen langsung dibongkar/dicabut, terdiri dari bawang merah, bawang putih, bawang daun, kentang, kol/kubis, kembang kol, petsai/sawi, wortel, lobak, dan kacang merah.
  - *Entirely plants harvested/ demolished are plants usually harvested once and demolished to be substituted by other plants, consisting of: shallots, garlic, leeks, potato, cabbage, cauli flower, mustard green, carrots, chinese radish, and red kidney beans.*
  - Tanaman yang dipanen berkali-kali (lebih dari satu kali)/belum habis adalah tanaman yang pemanenannya lebih dari satu kali dan biasanya dibongkar apabila panen terakhir sudah tidak memadai lagi, terdiri dari: kacang panjang, cabe besar, cabe rawit, jamur, tomat, terung, buncis, ketimun, labu siam, kangkung, bayam, melon, semangka, dan blewah.
  - *Plants harvested several times/ undemolished are plants usually harvested more than once and demolished in the case that the last harvest was economically not profitable. They consist of : yard long beans, chili, small chili, mushroom, tomatoes, egg plant, frech beans, cucumber, pumpkin/ chajota, swamp cabbage, spinach, melon, watermelon, and blewah .*

5. Produksi hortikultura adalah hasil menurut bentuk produk dari setiap tanaman sayuran, buah-buahan, biofarmaka dan tanaman hias yang diambil berdasarkan luas yang dipanen/tanaman yang menghasilkan pada bulan/triwulan laporan.
6. Bentuk produksi perkebunan adalah; karet kering (karet), daun kering (teh dan tembakau), biji kering (kopi dan coklat), kulit kering (kayu manis dan kina), serat kering (rami), bunga kering (cengkeh), refined sugar (tebu dari perkebunan besar), gula mangkok (tebu dari perkebunan rakyat), ekivalen kopra (kopra), biji dan bunga (pala) serta minyak daun (sereh).
7. Kawasan hutan adalah wilayah tertentu yang berupa hutan, yang ditunjuk dan atau ditetapkan oleh pemerintah untuk dipertahankan keberadaannya sebagai hutan tetap. Hal ini untuk menjamin kepastian hukum mengenai status kawasan hutan, letak batas dan luas suatu wilayah tertentu yang sudah ditunjuk menjadi kawasan hutan tetap.
8. Hutan Konservasi adalah kawasan hutan dengan ciri khas tertentu, yang mempunyai fungsi pokok pengawetan keanekaragaman tumbuhan dan satwa serta ekosistemnya.
5. Horticulture production is the standard production quantity form of vegetable, fruit, medicinal and ornamental plant based on harvested area/the number of production plants reported monthly/quarterly.
6. Production of estates crops are follows: dry rubber (rubber); dry leaves (tea and tobacco); dry beans (coffee and cocoa); dry bark (cassia vera and cinchona); dry fibre (rosella); dry flowers/buds (cloves); refined sugar (sugar cane from estate); cup sugar (sugar cane from smallholders); copra (copra); seeds and buds (nutmeg); and leaf oil (citronella).
7. Forest Area is a specific territory of forest ecosystem determined and or decided by the government as a permanent forest. Such decision is important to maintain the size of forest area and to ensure its legitimation and boundary demarcation of permanent forest.
8. Conservation Forest is a forest area having specific characteristic established for the purposes of conservation of animal and plant species as well as their ecosystem.

9. Hutan Lindung adalah kawasan hutan yang mempunyai fungsi pokok sebagai perlindungan sistem penyangga kehidupan untuk mengatur tata air, mencegah banjir, mengendalikan erosi, mencegah intrusi air laut, dan memelihara kesuburan tanah.
  10. Hutan Produksi adalah kawasan hutan yang mempunyai fungsi pokok memproduksi hasil hutan. Hutan produksi terdiri dari Hutan Produksi Tetap (HP), Hutan Produksi Terbatas (HPT), dan Hutan Produksi yang dapat dikonversi.
  11. Hutan Konservasi terdiri dari:
    - Kawasan suaka alam berupa Cagar Alam (CA) dan Suaka Margasatwa (SM);
    - kawasan pelestarian alam berupa Taman Nasional (TN), Taman Hutan Raya (THR), dan Taman Wisata Alam (TWA);
    - Taman Buru (TB).
    - Taman Buru adalah kawasan hutan yang ditetapkan sebagai tempat wisata berburu.
9. Protection Forest is a forest area designated to serve life support system, maintain hydrological system, prevent of flood, erosion control, seawater intrusion, and maintain soil fertility
  10. Production Forest is a forest area designated mainly to promote sustainable forest production. Production forest is classified as permanent production forest, limited production forest, and convertible production forest.
  11. Conservation Forest is divided into:
    - Sanctuary Reserve area consists of Strict Nature Reserve and Wildlife Sanctuary.
    - Nature conservation area consists of National Park (TN), Grand Forest Park (THR), and Nature Recreation Park (TWA);
    - Game Hunting Park (TB)
    - Game Hunting Park is forest area devoted for game hunting recreation.
    - The main product of commercial forest operation is log. The log is harvested from various sources such as natural forest granted to concessionaires (IUPHHK/HPH), land clearing activities (IPK), industrial forest plantation (HTI) and community forest.

- Produksi hasil hutan utama yang dihasilkan dari hutan adalah kayu bulat. Produksi kayu bulat ini dihasilkan dari hutan alam melalui kegiatan perusahaan Hak Pengusahaan Hutan (HPH/IUPHHK), kegiatan ijin pemanfaatan kayu (IPK) dalam rangka pembukaan wilayah hutan, pembangunan Hutan Tanaman Industri (HTI), serta kegiatan hutan rakyat.
12. Rumah Tangga Perikanan Tangkap adalah rumah tangga yang melakukan kegiatan penangkapan ikan/binatang air lainnya/tanaman air dengan tujuan sebagian/seluruh hasilnya untuk dijual.
  13. Rumah Tangga Perikanan Budidaya adalah rumah tangga yang melakukan kegiatan budidaya ikan/binatang air lainnya/tanaman air dengan tujuan sebagian/seluruh hasilnya untuk dijual.
  12. A capture fishery household is a household conducting activities in catching fishes/other aquatic animals/aquatic plants, for which the products are wholly or partly to be sold.
  13. An aquaculture fishery household is a household conducting activities in culturing fishes/other aquatic animals/aquatic plants, for which the products are wholly or partly to be sold. different types of parameters.

**ULASAN**

**DESCRIPTION**

**Hortikultura**

Pada tahun 2020 di Kabupaten Hulu Sungai Selatan tanaman sayuran yang menyumbang produksi terbesar adalah cabe besar mencapai 7.831,7 ton. Sementara penyumbang terbesar pada produksi buah adalah buah semangka dengan total 20.089 ton.

**Horticulture**

*In 2020 Hulu Sungai Selatan Regency, red chili commodity support the largest total production reached 7,813.7 ton. Meanwhile in the same year the largest production of fruits was watermelon reached 20,089 ton.*

**Tanaman Pangan**

Angka Produksi Padi tahun 2020 adalah 159.074 ton dan beras 98.635 ton. Sementara itu untuk produksi jagung sebesar 3.242 ton.

**Food Crops**

*Production of Paddy in 2020 was 150,074 ton and Rice was 98,635 ton. Meanwhile in the same year production of Maize was 3,242 ton.*

**Perkebunan**

Produksi pekebunan tahun 2020 di Kabupaten Hulu Sungai Selatan antara lain kelapa sawit, kelapa, karet dan kopi dan kakao. Produksi tertinggi pada tanaman kelapa sawit dan karet yaitu sebesar 10.086,44 dan 11.939,83 ton.

**Estates Crops**

*Plantation production in 2020 in Hulu Sungai Selatan regency includes oil palm, coconut, rubber and coffee and cocoa. The highest production of oil palm and rubber is 10,086.44 ton and 11,939.83 ton.*

**Kehutanan**

Luas hutan lindung di Kabupaten Hulu Sungai Selatan pada tahun 2020 sekitar 23.809,21 hektar, hutan produksi sekitar 12.903,54 hektar, suaka alam dan pelestarian alam sekitar 204,43 hektar. Luas hutan dan perairan keseluruhan adalah 57.387,74 hektar.

**Forestry**

*The area of protected forests in Hulu Sungai Selatan Regency in 2020 is around 23,809.21 hectares, production forests are around 12,903.54 hectares, nature reserves and nature conservation around 204.43 hectares. The total area of forests and waters is 57,387.74 hectares.*

**Peternakan**

Populasi ternak besar berupa sapi di Kabupaten Hulu Sungai Selatan pada tahun 2020 adalah 4.700 ekor dan kerbau sebanyak 1.030 ekor, sedangkan populasi kambing dan babi yang dikelompokkan sebagai ternak kecil berturut-turut adalah 2.804 ekor dan 731 ekor. Sedangkan jenis unggas paling banyak ternak ayam kampung yang populasinya mencapai 184.581 ekor.

**Perikanan**

Berdasarkan data Dinas Perikanan Kabupaten Hulu Sungai Selatan, secara keseluruhan jumlah produksi perikanan tangkap pada tahun 2020 sebesar 10.359,69 ton dan jumlah rumah tangga perikanan tangkap adalah 2.057 rumah tangga.

**Livestock**

*Large livestock liked cow in Hulu Sungai Selatan Regency in the year 2020 were 4,700 heads and buffalo were 1,030 heads, meanwhile livestock were like goat and pig which classified into small livestock were 2,804 heads and 731 heads. Meanwhile, the largest number of poultry population was native chicken i.e. 184,582 heads.*

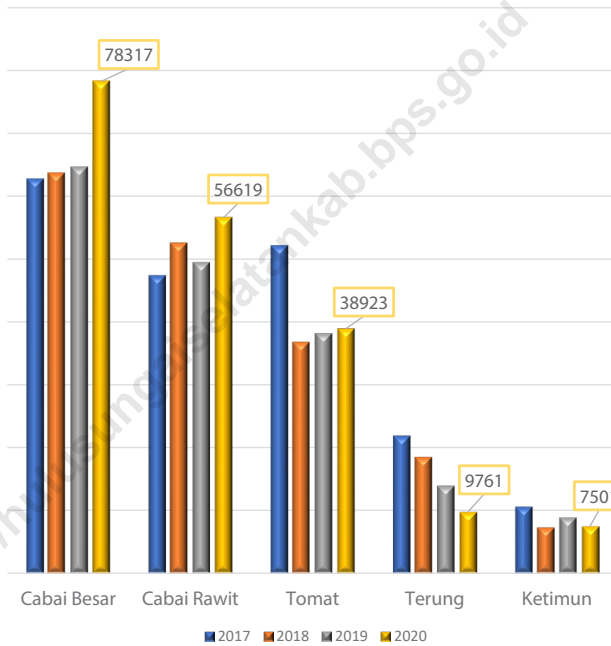
**Fishery**

*Based on data obtained from the Fisheries Service of Hulu Sungai Selatan Regency, the total production of fish capture in 2020 was 10,359.69 ton and number of Fish Capture Houshold was 2,057Housholds.*



**Gambar** 5.1  
**Figures**

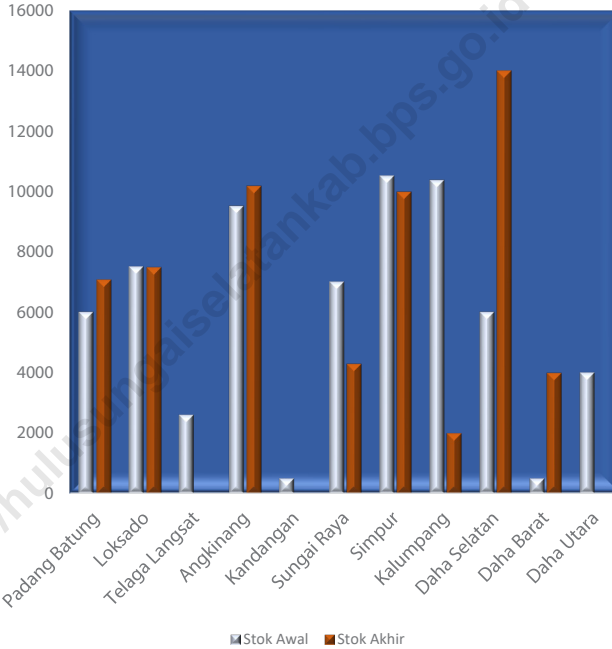
**Lima Produksi Tanaman Sayuran Semusim Terbanyak Menurut Jenis Tanaman di Kabupaten Hulu Sungai Selatan (kuintal), 2017–2020**  
**Higher Five Production of Seasonal Vegetables by Kind of Plant in Hulu Sungai Selatan Regency (quintal), 2017–2020**



Sumber/Source: BPS, Statistik Pertanian Hortikultura SPH-SBS/BPS-Statistics Indonesia, Agricultural Statistic for Horticulture SPH-SBS

**Gambar** 5.2  
**Figures**

**Keadaan Stok Cadangan Pangan Masyarakat Kabupaten Hulu Sungai Selatan (kg), 2020**  
**State of Food Supply Reserves of Communities of Hulu Sungai Selatan Regency (kg), 2020**



Sumber/Source: Dinas Pertanian Kabupaten Hulu Sungai Selatan/ Agriculture Service of Hulu Sungai Selatan Regency

**5.1 TANAMAN PANGAN  
FOOD CROPS**

**Tabel 5.1.1 Luas Panen dan Produksi Padi di Kabupaten Hulu Sungai Selatan (hektare), 2019-2020**  
*Harvested Area, roductivity, and Production of Paddy in Hulu Sungai Selatan Regency (hectare), 2019-2020*

Tahun Year	Luas Panen (Ha) Harvested Area	Produksi (ton) Production
(1)	(2)	(4)
2019	30 965	124 999
2020*	26 706	112 959

Catatan/Note: \* angka sementara, produksi 2020 masih menggunakan produktivitas Subround III Tahun 2019/ Preliminary Figures, 2020 production still uses the productivity of Subround III 2019

Sumber/Source: BPS, Kerangka Sampel Area/ BPS, Sample Area Framework

**Tabel 5.1.2**      **Produksi jagung dan Kedelai Menurut Kecamatan di Kabupaten Hulu Sungai Selatan, 2020**  
***Maize and Soybeans Production by Subdistrict in Hulu Sungai Selatan Regency, 2020***

<b>Kecamatan Subdistrict</b>	<b>Produksi Jagung (ton) Maize Production (ton)</b>	<b>Produksi Kedelai (ton) Soybeans Production (ton)</b>
(1)	(2)	(3)
Padang Batung	15	-
Loksado	36	-
Telaga Langsung	-	-
Angkinang	67	-
Kandangan	1 285	-
Sungai Raya	103	-
Simpur	1 288	-
Kalumpang	488	-
Daha Selatan	-	-
Daha Barat	-	-
Daha Utara	-	-
<b>Hulu Sungai Selatan</b>	<b>3 242</b>	<b>-</b>

Sumber/Source: Dinas Pertanian Kabupaten Hulu Sungai Selatan/ *Agriculture Service of Hulu Sungai Selatan Regency*

**Tabel**  
**Table** 5.1.3

**Luas Lahan Sawah Menurut Kecamatan dan Jenis Pengairan di Kabupaten Hulu Sungai Selatan (hektare), 2020**  
**Area of Wetland by Subdistrict and Type of Irrigation in Hulu Sungai Selatan Regency (hectare), 2020**

<b>Kecamatan Subdistrict</b>	<b>Irigasi Irrigation</b>	<b>Non Irigasi Non Irrigation</b>	<b>Jumlah Total</b>
(1)	(2)	(3)	(4)
Padang Batung	854	375	1 229
Loksado	-	20	20
Telaga Langsung	942	224	1 166
Angkinang	1 115	2 504	3 619
Kandangan	25	2 335	2 360
Sungai Raya	557	2 126	2 683
Simpur	217	2 600	2 817
Kalumpang	-	1 404	1 404
Daha Selatan	-	2 402	2 402
Daha Barat	-	2 940	2 940
Daha Utara	-	7 336	7 336
<b>Hulu Sungai Selatan</b>	<b>3 710</b>	<b>24 266</b>	<b>27 976</b>

Sumber/Source: Dinas Pertanian Kabupaten Hulu Sungai Selatan/ Agriculture Service of Hulu Sungai Selatan Regency

**Tabel**  
**Table** 5.1.4**Luas Lahan Tegak/Kebun, Ladang/Huma dan Lahan Sementara Tidak Digunakan Menurut Kecamatan di Kabupaten Hulu Sungai Selatan (hektare), 2020**  
**Area of Dry Field/Garden, Shifting Cultivation, Land and Temporarily Unused Land by Subdistrict in Hulu Sungai Selatan Regency (hectare), 2020**

Kecamatan Subdistrict	Tegak/Kebun Dry Field/ Garden	Ladang/Huma Shifting Cultivation	Sementara Tidak Diusahakan Temporarily Unused
(1)	(2)	(3)	(4)
Padang Batung	4669	1300	1268
Loksado	4563	2870	13041
Telaga Langsung	153	910	-
Angkinang	146	-	513
Kandangan	176	-	338
Sungai Raya	759	134	652
Simpur	-	-	218
Kalumpang	188	-	2253
Daha Selatan	-	-	200
Daha Barat	25	-	-
Daha Utara	435	-	-
<b>Hulu Sungai Selatan</b>	<b>11114</b>	<b>5214</b>	<b>18483</b>

Sumber/Source: Dinas Pertanian Kabupaten Hulu Sungai Selatan/ Agriculture Service of Hulu Sungai Selatan Regency

**Tabel**  
**Table** 5.1.5

**Luas Tanam, Rusak, Panen, Produksi, dan Produktivitas Jagung Menurut Kecamatan di Kabupaten Hulu Sungai Selatan, 2020**  
*Planted Area, Damaged Area, Harvested Area, Production, and Productivity of Maize by Subdistrict in Hulu Sungai Selatan Regency, 2020*

<b>Kecamatan Subdistrict</b>	<b>Tanam Planted (Ha)</b>	<b>Rusak Damage (Ha)</b>	<b>Panen Harvested (Ha)</b>	<b>Produksi Production (Ton)</b>	<b>Produktivitas Productivity (Kuintal/Ha)</b>
(1)	(2)	(3)	(4)	(5)	(6)
Padang Batung	9	-	3	15	50,14
Loksado	15	-	7	36	51,08
Telaga Langsat	12	-	-	-	-
Angkinang	16	-	13	67	51,54
Kandangan	389,2	1	251,2	1 285	51,15
Sungai Raya	30,7	-	19,7	103	52,29
Simpur	251,2	-	251,2	1 288	51,28
Kalumpang	88,7	1	87,7	488	51,1
Daha Selatan	-	-	-	-	-
Daha Barat	-	-	-	-	-
Daha Utara	-	-	-	-	-
<b>Hulu Sungai Selatan</b>	<b>811,8</b>	<b>2</b>	<b>632,8</b>	<b>3 282</b>	<b>51.23</b>

Sumber/Source: Dinas Pertanian Kabupaten Hulu Sungai Selatan/ Agriculture Service of Hulu Sungai Selatan Regency

**Tabel**  
**Table** 5.1.6**Luas Tanam, Rusak, Panen, Produksi, dan Produktivitas  
Kacang Tanah Menurut Kecamatan di Kabupaten Hulu  
Sungai Selatan, 2020**  
*Planted Area, Damaged Area, Harvested Area, Production,  
and Productivity of Peanuts by Subdistrict in Hulu Sungai  
Selatan Regency, 2020*

<b>Kecamatan Subdistrict</b>	<b>Tanam Planted (Ha)</b>	<b>Rusak Damage (Ha)</b>	<b>Panen Harvested (Ha)</b>	<b>Produksi Production (Ton)</b>	<b>Produktivitas Productivity (Kuintal/Ha)</b>
(1)	(2)	(3)	(4)	(5)	(6)
Padang Batung	174	-	174	233	13,41
Loksado	53	-	53	70	13,13
Telaga Langsat	56	-	56	74	13,20
Angkinang	19	-	19	25	13,35
Kandangan	1	-	1	1	12,97
Sungai Raya	10	-	10	13	12,95
Simpur	-	-	-	-	
Kalumpang	-	-	-	-	
Daha Selatan	-	-	-	-	
Daha Barat	-	-	-	-	
Daha Utara	-	-	-	-	
<b>Hulu Sungai Selatan</b>	<b>313</b>	<b>-</b>	<b>313</b>	<b>416</b>	<b>13,17</b>

Sumber/Source: Dinas Pertanian Kabupaten Hulu Sungai Selatan/ Agriculture Service of Hulu Sungai Selatan Regency



**Tabel**  
**Table** 5.1.7

**Luas Tanam, Rusak, Panen, Produksi, dan Produktivitas Kacang Hijau Menurut Kecamatan di Kabupaten Hulu Sungai Selatan, 2020**  
*Planted Area, Damaged Area, Harvested Area, Production, and Productivity of Mungbean by Subdistrict in Hulu Sungai Selatan Regency, 2020*

<b>Kecamatan Subdistrict</b>	<b>Tanam Planted (Ha)</b>	<b>Rusak Damage (Ha)</b>	<b>Panen Harvested (Ha)</b>	<b>Produksi Production (Ton)</b>	<b>Produktivitas Productivity (Kuintal/Ha)</b>
(1)	(2)	(3)	(4)	(5)	(6)
Padang Batung	4	-	4	4	10
Loksado	-	-	-	-	-
Telaga Langsat	1	-	1	1	10
Angkinang	-	-	-	-	-
Kandangan	1	-	1	1	10
Sungai Raya	-	-	-	-	-
Simpur	-	-	-	-	-
Kalumpang	-	-	-	-	-
Daha Selatan	-	-	-	-	-
Daha Barat	-	-	-	-	-
Daha Utara	-	-	-	-	-
<b>Hulu Sungai Selatan</b>	<b>6</b>	<b>-</b>	<b>6</b>	<b>6</b>	<b>10</b>

Sumber/Source: Dinas Pertanian Kabupaten Hulu Sungai Selatan/ Agriculture Service of Hulu Sungai Selatan Regency

**Tabel**  
**Table** 5.1.8**Luas Tanam, Rusak, Panen, Produksi, dan Produktivitas Ubi Kayu Menurut Kecamatan di Kabupaten Hulu Sungai Selatan, 2020**  
*Planted Area, Damaged Area, Harvested Area, Production, and Productivity of Cassava by Subdistrict in Hulu Sungai Selatan Regency, 2020*

<b>Kecamatan Subdistrict</b>	<b>Tanam Planted (Ha)</b>	<b>Rusak Damage (Ha)</b>	<b>Panen Harvested (Ha)</b>	<b>Produksi Production (Ton)</b>	<b>Produktivitas Productivity (Kuintal/Ha)</b>
(1)	(2)	(3)	(4)	(5)	(6)
Padang Batung	25	-	25	793	317,03
Loksado	21	-	14	444	317,03
Telaga Langsat	67	-	45	1 422	316,06
Angkinang	16	-	39	1 240	318,05
Kandangan	15	-	16	507	317,02
Sungai Raya	-	-	-	-	-
Simpur	-	-	-	-	-
Kalumpang	1	-	1	32	317,01
Daha Selatan	-	-	-	-	-
Daha Barat	-	-	-	-	-
Daha Utara	-	-	-	-	-
<b>Hulu Sungai Selatan</b>	<b>145</b>	<b>-</b>	<b>140</b>	<b>4 438</b>	<b>317,03</b>

Sumber/Source: Dinas Pertanian Kabupaten Hulu Sungai Selatan/ Agriculture Service of Hulu Sungai Selatan Regency

**Tabel**  
**Table** 5.1.9

**Luas Tanam, Rusak, Panen, Produksi, dan Produktivitas Ubi Jalar Menurut Kecamatan di Kabupaten Hulu Sungai Selatan, 2020**  
*Planted Area, Damaged Area, Harvested Area, Production, and Productivity of Sweet Potato by Subdistrict in Hulu Sungai Selatan Regency, 2020*

<b>Kecamatan Subdistrict</b>	<b>Tanam Planted (Ha)</b>	<b>Rusak Damage (Ha)</b>	<b>Panen Harvested (Ha)</b>	<b>Produksi Production (Ton)</b>	<b>Produktivitas Productivity (Kuintal/Ha)</b>
(1)	(2)	(3)	(4)	(5)	(6)
Padang Batung	10	-	13	565	434,80
Loksado	15	-	25	1 092	436,63
Telaga Langsat	-	-	-	-	-
Angkinang	5	-	6	263	438,42
Kandangan	3	-	5	218	436,22
Sungai Raya	-	-	-	-	-
Simpur	-	-	-	-	-
Kalumpang	-	-	-	-	-
Daha Selatan	34,5	-	34,5	1508	437,05
Daha Barat	-	-	-	-	-
Daha Utara	-	-	-	-	-
<b>Hulu Sungai Selatan</b>	<b>67,5</b>	<b>-</b>	<b>83,5</b>	<b>3 646</b>	<b>436,62</b>

Sumber/Source: Dinas Pertanian Kabupaten Hulu Sungai Selatan/ Agriculture Service of Hulu Sungai Selatan Regency

**Tabel** 5.1.10 **Luas Serangan Organisme Pengganggu Tanaman (OPT) Padi Menurut Jenis Serangan di Kabupaten Hulu Sungai Selatan (hektare), 2019 - 2020**  
**Area of Attack Organism Intruders of Crop Paddy by Type of Attack in Hulu Sungai Selatan Regency (hectare), 2019-2020**

Jenis Serangan <i>Type of Attack</i>	2019	2020
(1)	(2)	(3)
Tungro	-	-
Walang Sangit	7,89	9,70
Penggerek Batang	1,42	2,42
Burung	4,40	4,30
Tikus	11,78	11,45

Sumber/Source: Dinas Pertanian Kabupaten Hulu Sungai Selatan/ Agriculture Service of Hulu Sungai Selatan Regency

**Tabel 5.1.11 Keadaan Stok Cadangan Pangan Pemerintah Kabupaten Hulu Sungai Selatan (kg), 2014-2020**  
**Table State of the Food Reserves Stock Government of Hulu Sungai Selatan Regency (kg), 2014-2020**

Tahun Year	Stok Awal Initial Stock	Pengadaan Procurement	Penyaluran Distribution	Stok Akhir Last stock
(1)	(2)	(3)	(4)	(5)
2014	-	10 000	-	10 000
2015	10 000	9 271	-	19 271
2016	19 271	-	-	19 271
2017	19 271	4 880	2 790	21 361
2018	21 361	29 000	270	50 091
2019	50 091	5 000	60	55 031
2020	55 031	6 000	260	60 771

Sumber/Source: Dinas Ketahanan Pangan Kabupaten Hulu Sungai Selatan/ Food Security Service of Hulu Sungai Selatan Regency

**Tabel**  
**Table** 5.1.12

**Keadaan Stok Cadangan Pangan Masyarakat Kabupaten  
Hulu Sungai Selatan (kg), 2020**  
*State of Food Supply Reserves of Communities of Hulu  
Sungai Selatan Regency (kg), 2020*

<b>Kecamatan Subdistrict</b>	<b>Stok Awal Initial Stock</b>	<b>Pengadaan Procurement</b>	<b>Penyaluran Distribution</b>	<b>Stok Akhir Last stock</b>
(1)	(2)	(3)	(4)	(5)
Padang Batung	6 000	3 095	2 000	7 095
Loksado	7 500	3 000	3 000	7 500
Telaga Langsung	2 600	-	2 600	-
Angkinang	9 500	9 692	9 000	10 192
Kandangan	500	-	500	-
Sungai Raya	7 000	2 000	4 700	4 300
Simpur	10 500	2 000	2 500	10 000
Kalumpang	10 358	3 142	11 500	2 000
Daha Selatan	6 000	12 350	4 350	14 000
Daha Barat	500	3 500	-	4 000
Daha Utara	4 000	-	4 000	-
<b>Hulu Sungai Selatan</b>	<b>64 458</b>	<b>38 779</b>	<b>44 150</b>	<b>59 087</b>

Sumber/Source: Dinas Ketahanan Pangan Kabupaten Hulu Sungai Selatan/ *Food Security Service of Hulu Sungai Selatan Regency*

**Tabel 5.1.13** Jumlah Pos Penyuluhan, Penyuluh Pertanian Lapangan (PPL), dan Kelompok Tani Menurut Wilayah Kerja di Kabupaten Hulu Sungai Selatan, 2020  
*Number of Post, Agricultural Extension Workers, and Farmers Groups by Working Area in Hulu Sungai Selatan Regency, 2020*

Kecamatan <i>Subdistrict</i>	Pos Penyuluhan <i>Protection Forest</i>	Penyuluh Pertanian Lapangan <i>Agricultural Extension Workers</i>		Kelompok Tani <i>Farmers Group</i>
		Pegawai Negeri <i>Sipil Civil Servant</i>	Tenaga Harian <i>Lepas Freelance</i>	
(1)	(2)	(3)	(4)	(5)
Padang Batung	17	6	1	111
Loksado	11	3	2	64
Telaga Langsat	11	5	1	104
Angkinang	11	8	-	116
Kandangan	18	9	4	110
Sungai Raya	18	6	1	103
Simpur	11	7	3	98
Kalumpang	9	5	3	62
Daha Selatan	16	4	4	81
Daha Barat	7	3	2	49
Daha Utara	19	3	4	109
Dinas Pertanian	-	7	-	-
<b>Hulu Sungai Selatan</b>	<b>148</b>	<b>66</b>	<b>25</b>	<b>1 007</b>

Sumber/Source: Dinas Pertanian Kabupaten Hulu Sungai Selatan/ *Agriculture Service of Hulu Sungai Selatan Regency*

## 5.2 HORTIKULTURA HORTICULTURE

**Tabel** 5.2.1 **Luas Panen Tanaman Sayuran Menurut Kecamatan dan Jenis Tanaman di Kabupaten Hulu Sungai Selatan (ha), 2019 dan 2020**  
*Harvested Area of Vegetables by Subdistrict and Kind of Plant in Hulu Sungai Selatan Regency (ha), 2019 and 2020*

Kecamatan Subdistrict	Bawang Merah Shallot		Cabai Besar Chili/Big Chili	
	2019	2020	2019	2020
(1)	(2)	(3)	(4)	(5)
Padang Batung	15	12	65	55
Loksado	2	7	10	14
Telaga Langsat	-	-	62	88
Angkinang	-	-	29	69
Kandangan	-	-	38	41
Sungai Raya	-	4	42	40
Simpur	-	-	24	41
Kalumpang	-	-	26	47
Daha Selatan	-	-	128	129
Daha Barat	-	-	71	77
Daha Utara	-	-	53	63
<b>Hulu Sungai Selatan</b>	<b>17</b>	<b>23</b>	<b>548</b>	<b>664</b>



Lanjutan Tabel/*Continued Table 5.2.1*

Kecamatan Subdistrict	Cabai Rawit Chili/Cayenne Pepper		Kentang Potato	
	2019	2020	2019	2020*
(1)	(6)	(7)	(8)	(9)
Padang Batung	71	139	-	-
Loksado	52	67	-	-
Telaga Langsung	44	51	-	-
Angkinang	29	47	-	-
Kandangan	26	35	-	-
Sungai Raya	34	26	-	-
Simpur	24	33	-	-
Kalumpang	26	29	-	-
Daha Selatan	40	111	-	-
Daha Barat	29	38	-	-
Daha Utara	24	20	-	-
<b>Hulu Sungai Selatan</b>	<b>399</b>	<b>596</b>	-	-

Lanjutan Tabel/*Continued Table* 5.2.1

Kecamatan Subdistrict	Kubis Cabbage		Tomat Tomato	
	2019	2020	2019	2020
(1)	(10)	(11)	(12)	(13)
Padang Batung	-	-	21	30
Loksado	-	-	-	-
Telaga Langsung	-	-	25	44
Angkinang	-	-	23	40
Kandangan	-	-	34	33
Sungai Raya	-	-	20	25
Simpur	-	-	18	27
Kalumpang	-	-	23	34
Daha Selatan	-	-	54	48
Daha Barat	-	-	27	25
Daha Utara	-	-	42	21
<b>Hulu Sungai Selatan</b>	-	-	<b>287</b>	<b>327</b>

Lanjutan Tabel/*Continued Table* 5.2.1

Kecamatan Subdistrict	Bawang Putih Garlic		Terung Eggplant		Ketimun Cucumber	
	2019	2020	2019	2020	2019	2020
(1)	(14)	(15)	(16)	(17)	(18)	(19)
Padang Batung	-	-	17	24	17	23
Loksado	-	-	3	15	-	-
Telaga Langsat	-	-	16	32	12	29
Angkinang	-	-	12	11	8	8
Kandangan	-	-	44	48	54	41
Sungai Raya	-	-	23	42	19	19
Simpur	-	-	-	14	-	-
Kalumpang	-	-	3	9	6	-
Daha Selatan	-	-	58	19	19	1
Daha Barat	-	-	10	20	-	-
Daha Utara	-	-	31	12	1	-
<b>Hulu Sungai Selatan</b>	-	-	<b>217</b>	<b>246</b>	<b>136</b>	<b>121</b>

Sumber/*Source*: BPS, Statistik Pertanian Hortikultura SPH-SBS/*BPS-Statistics Indonesia, Agricultural Statistic for Horticulture SPH-SBS*

**Tabel**  
**Table** 5.2.2

**Produksi Tanaman Sayuran Menurut Kecamatan dan Jenis Tanaman di Kabupaten Hulu Sungai Selatan (kuintal), 2019 dan 2020**  
*Production of Vegetables by Subdistrict and Kind of Plant in Hulu Sungai Selatatan Regency (quintal), 2019 and 2020*

Kecamatan Subdistrict	Bawang Merah Shallot		Cabai Besar Chili/Big Chili	
	2019	2020	2019	2020
(1)	(2)	(3)	(4)	(5)
Padang Batung	1 013	320	7 637	6 200
Loksado	104	335	1 146	1 240
Telaga Langsat	-	-	9 108	11 419
Angkinang	-	-	3 346	8 008
Kandangan	-	-	4 430	4 277
Sungai Raya	-	215	5 228	4 302
Simpur	-	-	2 677	4 333
Kalumpang	-	-	2 863	4 758
Daha Selatan	-	-	12 994	14 440
Daha Barat	-	-	8 115	9 415
Daha Utara	-	-	7 080	9 925
<b>Hulu Sungai Selatan</b>	<b>1 117</b>	<b>870</b>	<b>64 624</b>	<b>78 317</b>

Lanjutan Tabel/*Continued Table 5.2.2*

Kecamatan Subdistrict	Cabai Rawit Chili/Cayenne Pepper		Kentang Potato	
	2019	2020	2019	2020
(1)	(6)	(7)	(8)	(9)
Padang Batung	8 480	13 769	-	-
Loksado	5 545	6 155	-	-
Telaga Langsat	5 625	6 362	-	-
Angkinang	3 560	5 410	-	-
Kandangan	3 149	3 604	-	-
Sungai Raya	4 562	2 446	-	-
Simpur	2 749	2 727	-	-
Kalumpang	3 250	1 730	-	-
Daha Selatan	5 785	8 655	-	-
Daha Barat	3 725	3 696	-	-
Daha Utara	3 018	2 065	-	-
<b>Hulu Sungai Selatan</b>	<b>49 448</b>	<b>56 619</b>	-	-

Lanjutan Tabel/*Continued Table* 5.2.2

Kecamatan Subdistrict	Kubis Cabbage		Tomat Tomato	
	2019	2020*	2019	2020*
(1)	(10)	(11)	(12)	(13)
Padang Batung	-	-	2 458	3 548
Loksado	-	-	-	-
Telaga Langsat	-	-	2 918	5 650
Angkinang	-	-	2 650	3 700
Kandangan	-	-	3 723	3 190
Sungai Raya	-	-	2 057	2 414
Simpur	-	-	1 730	2 514
Kalumpang	-	-	2 222	2 416
Daha Selatan	-	-	10 231	7 104
Daha Barat	-	-	5 290	4 620
Daha Utara	-	-	4 912	3 767
<b>Hulu Sungai Selatan</b>	-	-	<b>38 191</b>	<b>38 923</b>

Lanjutan Tabel/Continued Table 5.2.2

Kecamatan Subdistrict	Bawang Putih Garlic		Terung Eggplant		Ketimun Cucumber	
	2019	2020	2019	2020	2019	2020
(1)	(14)	(15)	(16)	(17)	(18)	(19)
Padang Batung	-	-	1 252	700	2 018	872
Loksado	-	-	294	764	-	-
Telaga Langsat	-	-	1 121	1 917	923	4 310
Angkinang	-	-	479	517	329	354
Kandangan	-	-	1 717	1 137	2 963	1 216
Sungai Raya	-	-	910	1 113	761	692
Simpur	-	-	-	335	-	-
Kalumpang	-	-	282	482	353	-
Daha Selatan	-	-	5 131	626	1 531	57
Daha Barat	-	-	600	1 300	-	-
Daha Utara	-	-	2 150	870	23	-
<b>Hulu Sungai Selatan</b>	-	-	<b>13 936</b>	<b>9 761</b>	<b>8 901</b>	<b>7 501</b>

Sumber/Source: BPS, Statistik Pertanian Hortikultura SPH-SBS/BPS-Statistics Indonesia, Agricultural Statistic for Horticulture SPH-SBS

**Tabel**  
**Table** 5.2.3

**Luas Panen Tanaman Sayuran dan Buah-buahan Semusim Menurut Jenis Tanaman di Kabupaten Hulu Sungai Selatan (ha), 2017–2020**  
*Harvested Area of Seasonal Vegetables and Fruits by Kind of Plant in Hulu Sungai Selatan Regency (ha), 2017–2020*

Jenis Tanaman <i>Kind of Plants</i>	2017	2018	2019	2020
(1)	(2)	(3)	(4)	(5)
<b>Sayuran/Vegetables:</b>				
Bawang Merah/ <i>Shallots</i>	50	58	17	23
Bawang Putih/ <i>Garlic</i>	-	-	-	-
Cabai Besar/ <i>Chili/Big Chili</i>	635	528	548	664
Cabai Rawit/ <i>Chili/Cayenne Pepper</i>	490	440	399	596
Kentang/ <i>Potato</i>	-	-	-	-
Kubis/ <i>Cabbage</i>	-	-	-	-
Bayam/ <i>Spinach</i>	15	15	16	17
Buncis/ <i>String bean</i>	119	116	88	80
Kacang Panjang/ <i>Long Beans</i>	162	161	159	145
Kangkung/ <i>Water Spinach</i>	12	12	9	9
Kembang Kol/ <i>Cauliflower</i>	14	11	10	22
Ketimun/ <i>Cucumber</i>	143	125	136	121
Petsai/ <i>Sawi</i>	13	12	6	9
Terung/ <i>Eggplant</i>	298	251	217	246
Tomat/ <i>Tomato</i>	390	307	287	327
<b>Buah-buahan/Fruits:</b>				
Melon/ <i>Melon</i>	6	13	4	12
Semangka/ <i>Water Melon</i>	2 083	1 277	1 611	1 256

Sumber/Source: BPS, Statistik Pertanian Hortikultura SPH-SBS/BPS-Statistics Indonesia, Agricultural Statistic for Horticulture SPH-SBS



**Tabel**  
**Table** 5.2.4

**Produksi Tanaman Sayuran dan Buah-buahan Semusim Menurut Jenis Tanaman di Kabupaten Hulu Sungai Selatan (kuintal), 2017–2020**  
**Production of Seasonal Vegetables and Fruits by Kind of Plant in Kabupaten Hulu Sungai Selatan Regency (quintal), 2017–2020**

<b>Jenis Tanaman</b> <b>Kind of Plants</b>	<b>2017</b>	<b>2018</b>	<b>2019</b>	<b>2020</b>
(1)	(2)	(3)	(4)	(5)
<b>Sayuran/Vegetables:</b>				
Bawang Merah/ <i>Shallots</i>	2 772	3 689	1 117	870
Bawang Putih/ <i>Garlic</i>	-	-	-	-
Cabai Besar/ <i>Chili/Big Chili</i>	62 709	63 668	64 624	78 317
Cabai Rawit/ <i>Chili/Cayenne Pepper</i>	47 372	52 551	49 448	56 619
Kentang/ <i>Potato</i>	-	-	-	-
Kubis/ <i>Cabbage</i>	-	-	-	-
Bayam/ <i>Spinach</i>	949	818	676	1 879
Buncis/ <i>String bean</i>	4 470	5 756	3 950	3 174
Kacang Panjang/ <i>Long Beans</i>	5 893	7 361	5340	6 764
Kangkung/ <i>Water Spinach</i>	778	777	528	911
Kembang Kol/ <i>Cauliflower</i>	1 015	744	710	1 032
Ketimun/ <i>Cucumber</i>	10 639	7 321	8 901	7 501
Petsai/ <i>Sawi</i>	787	717	390	604
Terung/ <i>Eggplant</i>	21 932	18 512	13 936	9 761
Tomat/ <i>Tomato</i>	52 136	36 804	38 191	38 923
<b>Buah–buahan/Fruits:</b>				
Melon/ <i>Melon</i>	1200	1 186	520	1 426
Semangka/ <i>Water Melon</i>	52 136	36 804	38 191	20 089

Sumber/Source: BPS, Statistik Pertanian Hortikultura SPH-SBS/BPS-Statistics Indonesia, Agricultural Statistic for Horticulture SPH-SBS

**Tabel**  
**Table** 5.2.5

**Luas Panen Tanaman Biofarmaka Menurut Kecamatan dan Jenis Tanaman di Kabupaten Hulu Sungai Selatan (m<sup>2</sup>), 2019 dan 2020**  
*Harvested Area of Medicinal Plants by Subdistrict and Kind of Plant in Hulu Sungai Selatan Regency (m<sup>2</sup>), 2019 and 2020*

Kecamatan Subdistrict	Jahe Ginger		Laos/Lengkuas Galanga		Kencur East Indian Galangal	
	2019	2020	2019	2020	2019	2020
(1)	(2)	(3)	(4)	(5)	(6)	(7)
Padang Batung	-	3	-	-	-	-
Loksado	101	125	33	8	50	42
Telaga Langsung	-	1 988	-	137	-	1 695
Angkinang	4 500	2 000	7 250	-	4 000	1 750
Kandangan	27	15	13	-	21	13
Sungai Raya	236	228	107	-	70	112
Simpur	-	-	-	-	-	-
Kalumpang	-	105	-	-	-	99
Daha Selatan	-	-	-	-	-	-
Daha Barat	-	-	-	-	-	-
Daha Utara	-	-	-	-	-	-
<b>Hulu Sungai Selatan</b>	<b>4 864</b>	<b>4 464</b>	<b>7 403</b>	<b>145</b>	<b>4 141</b>	<b>3 711</b>

Lanjutan Tabel/*Continued Table* 5.2.5

Kecamatan Subdistrict	Kunyit Turmeric		Mengkudu Indian Mulberry		Mahkota Dewa Phaleria Macrocarpa	
	2019	2020 <sup>x</sup>	2019	2020	2019	2020
(1)	(8)	(9)	(10)	(11)	(12)	(13)
Padang Batung	-	1	-	-	-	-
Loksado	52	48	-	-	-	-
Telaga Langsat	-	1 809	600	575	400	364
Angkinang	3 500	2 300	-	-	-	-
Kandangan	20	22	19	2	16	4
Sungai Raya	101	119	-	-	-	-
Simpur	-	-	-	-	-	-
Kalumpang	-	115	-	20	-	10
Daha Selatan	-	-	-	-	-	-
Daha Barat	-	-	-	-	-	-
Daha Utara	-	-	-	-	-	-
<b>Hulu Sungai Selatan</b>	<b>3 673</b>	<b>4 414</b>	<b>619</b>	<b>597</b>	<b>416</b>	<b>378</b>

Sumber/*Source*: BPS, Statistik Pertanian Hortikultura SPH-TBF/*BPS-Statistics Indonesia, Agricultural Statistic for Horticulture SPH-TBF*

**Tabel**  
**Table** 5.2.6

**Produksi Tanaman Biofarmaka Menurut Kecamatan dan Jenis Tanaman di Kabupaten Hulu Sungai Selatan (kg), 2019 and 2020**  
*Production of Medicinal Plants by Subdistrict and Kind of Plant in Hulu Sungai Selatan Regency (kg), 2019 and 2020*

Kecamatan Subdistrict	Jahe Ginger		Laos/Lengkuas Galanga		Kencur East Indian Galangal	
	2019	2020	2019	2020	2019	2020
(1)	(2)	(3)	(4)	(5)	(6)	(7)
Padang Batung	-	35	-	-	-	-
Loksado	656	1 875	246	432	213	185
Telaga Langsat	-	7 416	-	10 308	-	3 880
Angkinang	6 990	3 525	2 610	1 840	9 240	1 915
Kandangan	187	86	89	49	77	51
Sungai Raya	629	605	186	396	137	220
Simpur	-	-	-	-	-	-
Kalumpang	-	44	-	147	-	54
Daha Selatan	-	-	-	-	-	-
Daha Barat	-	-	-	-	-	-
Daha Utara	-	-	-	-	-	-
<b>Hulu Sungai Selatan</b>	<b>8 462</b>	<b>13 586</b>	<b>3 131</b>	<b>13 172</b>	<b>9 667</b>	<b>6 305</b>

Lanjutan Tabel/Continued Table 5.2.6

Kecamatan Subdistrict	Kunyit Turmeric		Mengkudu Indian Mulberry		Mahkota Dewa Phaleria Macrocarpa	
	2019	2020	2019	2020	2019	2020
(1)	(8)	(9)	(10)	(11)	(12)	(13)
Padang Batung	-	2	-	-	-	-
Loksado	238	275	-	-	-	-
Telaga Langsung	-	4 587	9 950	9 265	10 420	11 322
Angkinang	1 505	2 577	-	-	-	-
Kandangan	95	73	80	10	204	48
Sungai Raya	244	503	-	-	-	-
Simpur	-	-	-	-	-	-
Kalumpang	-	111	-	38	-	300
Daha Selatan	-	-	-	-	-	-
Daha Barat	-	-	-	-	-	-
Daha Utara	-	-	-	-	-	-
<b>Hulu Sungai Selatan</b>	<b>2 082</b>	<b>8 128</b>	<b>10 030</b>	<b>9 313</b>	<b>10 624</b>	<b>11 670</b>

Sumber/Source: BPS, Statistik Pertanian Hortikultura SPH-TBF/BPS-Statistics Indonesia, Agricultural Statistic for Horticulture SPH-TBF

**Tabel**  
**Table** 5.2.7

**Luas Panen Tanaman Biofarmaka Menurut Jenis Tanaman  
di Kabupaten Hulu Sungai Selatan (m<sup>2</sup>), 2017–2020**  
**Harvested Area of Medicinal Plants by Kind of Plant in Hulu  
Sungai Selatan Regency (m<sup>2</sup>), 2017–2020**

Jenis Tanaman Kind of Plants	2017	2018	2019	2020
(1)	(2)	(3)	(4)	(5)
Jahe/Ginger	4 526	2 366	4 864	4 464
Kencur/East Indian Galangal	5 985	1 784	4 141	3 711
Kunyit/Turmeric	2 541	2 250	3 673	4 414
Laos/Lengkuas/Galanga	3 038	1 717	7 403	3 835
Mahkota Dewa/God's Crown	808	812	416	378
Mengkudu/Pace/Indian Mulberry	608	619	619	597
Temulawak/Java Turmeric	754	15	38	103

Sumber/Source: BPS, Statistik Pertanian Hortikultura SPH-TBF/BPS-Statistics Indonesia, Agricultural Statistic for Horticulture SPH-TBF

**Tabel** 5.2.8 **Produksi Tanaman Biofarmaka Menurut Jenis Tanaman di Kabupaten Hulu Sungai Selatan (kg), 2017–2020**  
**Table** **Production of Medicinal Plants by Kind of Plant in Hulu Sungai Selatan Regency (kg), 2017–2020**

Jenis Tanaman Kind of Plants	2017	2018	2019	2020
(1)	(2)	(3)	(4)	(5)
Jahe/Ginger	12 748	11 905	8 462	13 586
Kencur/East Indian Galangal	2 373	5 343	9 667	6 305
Kunyit/Turmeric	1 205	10 570	2 082	8 128
Laos/Lengkuas/Galanga	5 102	8 085	3 131	13 172
Mahkota Dewa/God's Crown	16 407	25 638	10 624	11 670
Mengkudu/Pace/Indian Mulberry	3 463	13 683	10 030	9 313
Temulawak/Java Turmeric	480	59	125	326

Sumber/Source: BPS, Statistik Pertanian Hortikultura SPH-TBF/BPS-Statistics Indonesia, Agricultural Statistic for Horticulture SPH-TBF

**Tabel**  
**Table** 5.2.9

**Luas Panen Tanaman Hias Menurut Kecamatan dan Jenis Tanaman di Kabupaten Hulu Sungai Selatan (m<sup>2</sup>), 2019 and 2020**  
*Harvested Area of Ornamental Plants by Subdistrict and Kind of Plant in Hulu Sungai Selatan Regency (m<sup>2</sup>), 2019 and 2020*

Kecamatan Subdistrict	Anggrek/ <i>Orchid</i>		Krisan/ <i>Chrysantemum</i>	
	2019	2020	2019	2020
(1)	(2)	(3)	(4)	(5)
Padang Batung	-	-	-	-
Loksado	37	27	-	-
Telaga Langsat	-	-	-	-
Angkinang	-	-	-	-
Kandangan	22	23	-	-
Sungai Raya	-	-	-	-
Simpur	-	-	-	-
Kalumpang	-	-	-	-
Daha Selatan	-	-	-	-
Daha Barat	-	-	-	-
Daha Utara	-	-	-	-
<b>Hulu Sungai Selatan</b>	<b>59</b>	<b>50</b>	-	-



Lanjutan Tabel/*Continued Table 5.2.9*

Kecamatan Subdistrict	Mawar/Rose		Komoditas daerah	
	2019	2020	2019	2020
(1)	(6)	(7)	(8)	(9)
Padang Batung	-	-	-	-
Loksado	12	-	-	-
Telaga Langsat	-	-	-	-
Angkinang	-	-	-	-
Kandangan	-	-	-	-
Sungai Raya	-	-	-	-
Simpur	-	-	-	-
Kalumpang	-	-	-	-
Daha Selatan	-	-	-	-
Daha Barat	-	-	-	-
Daha Utara	-	-	-	-
<b>Hulu Sungai Selatan</b>	<b>12</b>	<b>-</b>	<b>-</b>	<b>-</b>

Sumber/*Source*: BPS, Statistik Pertanian Hortikultura SPH-TH/BPS-Statistics Indonesia, *Agricultural Statistik for Horticulture SPH-TH*

**Tabel**  
**Table** 5.2.10

**Produksi Tanaman Hias Menurut Kecamatan dan Jenis Tanaman di Kabupaten Hulu Sungai Selatan (tangkai), 2019 and 2020**  
*Production of Ornamental Plants by Subdistrict and Kind of Plant in Hulu Sungai Selatan Regency (stalks), 2019 and 2020*

Kecamatan Subdistrict	Anggrek/ <i>Orchid</i>		Krisan/ <i>Chrysantemum</i>	
	2019	2020	2019	2020
(1)	(2)	(3)	(4)	(5)
Padang Batung	-	-	-	-
Loksado	456	405	-	-
Telaga Langsat	-	-	-	-
Angkinang	-	-	-	-
Kandangan	115	50	-	-
Sungai Raya	-	-	-	-
Simpur	-	-	-	-
Kalumpang	-	-	-	-
Daha Selatan	-	-	-	-
Daha Barat	-	-	-	-
Daha Utara	-	-	-	-
<b>Hulu Sungai Selatan</b>	<b>571</b>	<b>455</b>	-	-

Lanjutan Tabel/Continued Table 5.2.10

Kecamatan Subdistrict	Mawar/Rose		Komoditas daerah	
	2019	2020	2019	2020
(1)	(6)	(7)	(8)	(9)
Padang Batung	-	-	-	-
Loksado	254	-	-	-
Telaga Langsung	-	-	-	-
Angkinang	-	-	-	-
Kandangan	-	-	-	-
Sungai Raya	-	-	-	-
Simpur	-	-	-	-
Kalumpang	-	-	-	-
Daha Selatan	-	-	-	-
Daha Barat	-	-	-	-
Daha Utara	-	-	-	-
<b>Hulu Sungai Selatan</b>	<b>254</b>	<b>-</b>	<b>-</b>	<b>-</b>

Sumber/Source: BPS, Statistik Pertanian Hortikultura SPH-TH/BPS-Statistics Indonesia, Agricultural Statistik for Horticulture SPH-TH

**Tabel**  
**Table** 5.2.11

**Luas Panen Tanaman Hias Menurut Jenis Tanaman di  
Kabupaten Hulu Sungai Selatan (m<sup>2</sup>), 2017–2020**  
**Harvested Area of Ornamental Plants by Kind of Plant in  
Hulu Sungai Selatan Regency (m<sup>2</sup>), 2017–2020**

Jenis Tanaman Kind of Plants	2017	2018	2019	2020 <sup>x</sup>
(1)	(2)	(3)	(4)	(5)
Anggrek/ <i>Orchid</i>	29	18	59	50
Krisan/ <i>Chrysantemum</i>	-	-	-	-
Mawar/ <i>Rose</i>	-	7	12	-
Sedap Malam/ <i>Tuberose</i>	-	-	-	-
Kamboja Jepang/ <i>Adenium</i>	-	7	8	1

Sumber/Source: BPS, Statistik Pertanian Hortikultura SPH-TH/BPS-Statistics Indonesia, Agricultural Statistik for Horticulture SPH-TH

**Tabel** 5.2.12 **Produksi Tanaman Hias Menurut Jenis Tanaman di Kabupaten Hulu Sungai Selatan (tangkai), 2017–2020**  
**Table** 5.2.12 **Production of Ornamental Plants by Kind of Plant n Hulu Sungai Selatan Regency (stalks), 2017–2020**

Jenis Tanaman Kind of Plants	2017	2018	2019	2020
(1)	(2)	(3)	(4)	(5)
Anggrek/ <i>Orchid</i>	73	181	571	455
Krisan/ <i>Chrysantemum</i>	-	-	-	-
Mawar/ <i>Rose</i>	-	75	254	-
Sedap Malam/ <i>Tuberose</i>	-	-	-	-
Kamboja Jepang/ <i>Adenium</i>	-	54	30	10

Sumber/Source: BPS, Statistik Pertanian Hortikultura SPH-TH/BPS-Statistics Indonesia, Agricultural Statistik for Horticulture SPH-TH

**Tabel**  
**Table** 5.2.13

**Produksi Buah-buahan Menurut Kecamatan dan Jenis Tanaman di Kabupaten Hulu Sungai Selatan (kuintal), 2019 and 2020**  
*Production of Fruits by Subdistrict and Kind of Plant in Hulu Sungai Selatan Regency (kuintal), 2019 and 2020*

Kecamatan Subdistrict	Mangga/Mango		Durian/Durian	
	2019	2020*	2019	2020*
(1)	(2)	(3)	(4)	(5)
Padang Batung	1 807	3 648	1 092	2 216
Loksado	0	74	0	-
Telaga Langsat	0	64	486	13
Angkinang	1 100	950	337	1 200
Kandangan	8	342	636	413
Sungai Raya	157	112	25	-
Simpur	0	-	185	-
Kalumpang	38	229	127	-
Daha Selatan	0	-	0	-
Daha Barat	9	16	0	-
Daha Utara	753	1 121	0	-
<b>Hulu Sungai Selatan</b>	<b>3 872</b>	<b>6 556</b>	<b>2 888</b>	<b>3 842</b>

Lanjutan Tabel/*Continued Table* 5.2.13

Kecamatan Subdistrict	Jeruk Siam/Orange/Tangerine		Pisang/Banana	
	2019	2020*	2019	2020*
(1)	(6)	(7)	(8)	(9)
Padang Batung	469	636	5 428	2 755
Loksado	0	-	5 838	6 144
Telaga Langsat	530	-	3 462	5 645
Angkinang	8 105	3 807	3 474	11 948
Kandangan	2 094	1 036	1 478	2 417
Sungai Raya	607	689	1 258	1 536
Simpur	84	-	1 385	3 080
Kalumpang	137	365	122	2 430
Daha Selatan	0	-	0	-
Daha Barat	0	2	40	45
Daha Utara	0	-	784	4 082
<b>Hulu Sungai Selatan</b>	<b>12 026</b>	<b>6 535</b>	<b>23 269</b>	<b>40 082</b>

Lanjutan Tabel/*Continued Table* 5.2.13

Kecamatan Subdistrict	Pepaya/Papaya		Salak/Snakefruit	
	2019	2020	2019	2020
(1)	(10)	(11)	(12)	(13)
Padang Batung	248	529	36	130
Loksado	-	-	-	-
Telaga Langsung	273	655	245	210
Angkinang	572	3 788	204	741
Kandangan	37	145	116	465
Sungai Raya	177	969	303	766
Simpur	180	869	529	90
Kalumpang	112	498	1	23
Daha Selatan	-	-	-	-
Daha Barat	4	13	-	-
Daha Utara	-	-	-	-
<b>Hulu Sungai Selatan</b>	<b>1 603</b>	<b>7 466</b>	<b>1 434</b>	<b>2 425</b>



Lanjutan Tabel/*Continued Table* 5.2.13

Kecamatan Subdistrict	Nangka/Cempedak/ <i>Jackfruit</i>		Manggis/ <i>Mangosteen</i>	
	2019	2020	2019	2020
(1)	(10)	(11)	(12)	(13)
Padang Batung	2 993	7 171	9 513	28 420
Loksado	-	-	-	-
Telaga Langsat	201	558	42	193
Angkinang	827	883	-	-
Kandangan	1 668	2 025	4	4
Sungai Raya	1 759	1 646	15	-
Simpur	236	134	127	-
Kalumpang	32	258	12	32
Daha Selatan	-	-	-	-
Daha Barat	-	-	-	-
Daha Utara	55	76	-	-
<b>Hulu Sungai Selatan</b>	<b>7 771</b>	<b>12 751</b>	<b>9 713</b>	<b>28 649</b>

Sumber/*Source*: BPS, Statistik Pertanian Hortikultura SPH-BST/*BPS-Statistics Indonesia, Agricultural Statistic for Horticulture SPH-BST*

**Tabel**  
**Table** 5.2.14

**Produksi Buah–Buahan dan Sayuran Tahunan Menurut Jenis Tanaman di Kabupaten Hulu Sungai Selatan (ton), 2017–2020**  
*Production of Annual Fruits and Vegetables by Kind of Plant in Hulu Sungai Selatan Regency (ton), 2017–2020*

Jenis Tanaman Kind of Plants	2017	2018	2019	2020
(1)	(2)	(3)	(4)	(5)
<b>Buah–Buahan/Fruits:</b>				
Durian/ <i>Durian</i>	4419	12 253	2 888	3 842
Jeruk Siam/Kepron/ <i>Orange/Tangerine</i>	4 776	17 651	12 026	6 535
Mangga/ <i>Mango</i>	4 946	10 860	3 872	6 556
Pepaya/ <i>Papaya</i>	2 093	3 264	1 603	7 466
Pisang/ <i>Banana</i>	32 390	62 219	23 269	40 082
Salak/ <i>Snakefruit</i>	1 518	3 131	1 434	2 425
Rambutan/Rambutan	26 112	60 174	10 055	6 749
Duku/Duku	107 718	27 097	7 485	5 905
<b>Manggis/Mangosteen</b>	10 042	23 693	9 713	28 649
<b>Nangka/Jackfruit</b>	7 454	12 881	7 771	12 751
<b>Sawo/Sawo</b>	1 136	4045	1 904	2 531
Jambu Biji/Guava	1 327	3 217	2 165	2 750

Sumber/Source: BPS, Statistik Pertanian Hortikultura SPH-BST/BPS-Statistics Indonesia, *Agricultural Statistic for Horticulture SPH-BST*

**5.3 PERKEBUNAN  
ESTATE CROPS**

**Tabel 5.3.1 Luas Areal Tanaman Perkebunan Menurut Kecamatan dan Jenis Tanaman di Kabupaten Hulu Sungai Selatan (ha), 2019 dan 2020**  
*Planted Area of Estate Crops by Subdistrict and Type of Crops in Hulu Sungai Selapтан Regency (ha), 2019 and 2020*

Kecamatan Subdistrict	Kelapa Sawit/Oil Palm		Kelapa/Coconut	
	2019	2020	2019	2020
(1)	(2)	(3)	(4)	(5)
Padang Batung	701	615	1 175	1 085
Loksado	1 043	1 043	105	105
Telaga Langsat	313	291	182	182
Angkinang	28.5	278.5	324.5	321.1
Kandangan	330	320	1 262	1 275
Sungai Raya	114	114	2 064	2 058
Simpur	33	33	2 147	2 147
Kalumpang	15	15	645	645
Daha Selatan	20	20	-	-
Daha Barat	25	25	-	-
Daha Utara	-	-	-	-
<b>Hulu Sungai Selatan</b>	<b>2 622.5</b>	<b>2 754.5</b>	<b>7 904.5</b>	<b>7 818.1</b>

Lanjutan Tabel/*Continued Table* 5.3.1

Kecamatan Subdistrict	Karet/Rubber		Kopi/Coffee	
	2019	2020	2019	2020
(1)	(6)	(7)	(8)	(9)
Padang Batung	4 779	4 648	81	72
Loksado	6 578	6 578	-	-
Telaga Langsat	2 061	2 061	18	18
Angkinang	457	449	3	3
Kandangan	225	211	1.8	2
Sungai Raya	1 190	1 190	2	1
Simpur	187	187	4	4
Kalumpang	10	10	0.55	0.35
Daha Selatan	-	-	-	-
Daha Barat	-	-	-	-
Daha Utara	-	-	-	-
<b>Hulu Sungai Selatan</b>	<b>15 487</b>	<b>15 334</b>	<b>110.35</b>	<b>100.35</b>

Lanjutan Tabel/Continued Table 5.3.1

Kecamatan Subdistrict	Kakao/Cocoa		Tebu/Sugar cane	
	2019	2020	2019	2020
(1)	(10)	(11)	(12)	(13)
Padang Batung	79	54	-	-
Loksado	-	-	-	-
Telaga Langsat	-	-	-	-
Angkinang	58	55.5	-	-
Kandangan	46	34	-	-
Sungai Raya	31	38	-	-
Simpur	17	17	-	-
Kalumpang	5	5	-	-
Daha Selatan	-	-	-	-
Daha Barat	-	-	-	-
Daha Utara	-	-	-	-
<b>Hulu Sungai Selatan</b>	<b>236</b>	<b>203.5</b>	-	-

Lanjutan Tabel/*Continued Table 5.3.1*

Kecamatan Subdistrict	Teh/Tea		Tembakau/Tobacco	
	2019	2020	2019	2020
(1)	(14)	(15)	(16)	(17)
Padang Batung	-	-	-	-
Loksado	-	-	-	-
Telaga Langsat	-	-	-	-
Angkinang	-	-	-	-
Kandangan	-	-	-	-
Sungai Raya	-	-	-	-
Simpur	-	-	-	-
Kalumpang	-	-	-	-
Daha Selatan	-	-	-	-
Daha Barat	-	-	-	-
Daha Utara	-	-	-	-
<b>Hulu Sungai Selatan</b>	-	-	-	-

Sumber/Source: Dinas Pertanian Kabupaten Hulu Sungai Selatan/ *Agriculture Service of Hulu Sungai Selatan Regency*

**Tabel**  
**Table** 5.2.2

**Produksi Perkebunan Menurut Kecamatan dan Jenis Tanaman di Kabupaten Hulu Sungai Selatan (ton), 2019 dan 2020**  
*Production of Estate by Subdistrict and Type of Crops in Hulu Sungai Selatan Regency (ton), 2019 and 2020*

Kecamatan Subdistrict	Kelapa Sawit/Oil Palm		Kelapa/Coconut	
	2019	2020	2019	2020
(1)	(2)	(3)	(4)	(5)
Padang Batung	2 283	1 923,75	1 127	116,10
Loksado	4 948	5 496,33	40	27,41
Telaga Langsung	1 073	1 045,82	147	164,29
Angkinang	953	957,48	268	269,37
Kandangan	364	422,28	1 078	1 077,19
Sungai Raya	188	166,00	3 084	3 391,50
Simpur	-	-	1 388	1 388
Kalumpang	-	-	554	715,45
Daha Selatan	56	74,78	-	-
Daha Barat	-	-	-	-
Daha Utara	-	-	-	-
<b>Hulu Sungai Selatan</b>	<b>9 865</b>	<b>10 086,44</b>	<b>7 686</b>	<b>7 149,31</b>

Lanjutan Tabel/*Continued Table* 5.3.2

Kecamatan Subdistrict	Karet/Rubber		Kopi/Coffee	
	2019	2020	2019	2020
(1)	(6)	(7)	(8)	(9)
Padang Batung	2 550	2 546,86	3,40	1,95
Loksado	4 718	6 673,64	-	-
Telaga Langsat	1 273	1 503,61	0,02	0,02
Angkinang	330	334,16	0,30	0,30
Kandangan	14	37,12	0,30	0,27
Sungai Raya	941	833,44	0,04	0,01
Simpur	11	11	0,07	0,07
Kalumpang	-	-	0,30	0,23
Daha Selatan	-	-	-	-
Daha Barat	-	-	-	-
Daha Utara	-	-	-	-
<b>Hulu Sungai Selatan</b>	<b>9 837</b>	<b>11 939,83</b>	<b>4,43</b>	<b>2,85</b>



Lanjutan Tabel/*Continued Table* 5.3.2

Kecamatan Subdistrict	Kakao/Cocoa		Tebu/Sugar cane	
	2019	2020	2019	2020
(1)	(10)	(11)	(12)	(13)
Padang Batung	6,41	2,77	-	-
Loksado	-	-	-	-
Telaga Langsat	-	-	-	-
Angkinang	7,06	7,02	-	-
Kandangan	7,37	2,50	-	-
Sungai Raya	10,13	11,25	-	-
Simpur	12,39	7	-	-
Kalumpang	-	-	-	-
Daha Selatan	-	-	-	-
Daha Barat	-	-	-	-
Daha Utara	-	-	-	-
<b>Hulu Sungai Selatan</b>	<b>43,36</b>	<b>30,54</b>	-	-

Lanjutan Tabel/*Continued Table 5.3.2*

Kecamatan Subdistrict	Teh/Tea		Tembakau/Tobacco	
	2019	2020	2019	2020
(1)	(14)	(15)	(16)	(17)
Padang Batung	-	-	-	-
Loksado	-	-	-	-
Telaga Langsat	-	-	-	-
Angkinang	-	-	-	-
Kandangan	-	-	-	-
Sungai Raya	-	-	-	-
Simpur	-	-	-	-
Kalumpang	-	-	-	-
Daha Selatan	-	-	-	-
Daha Barat	-	-	-	-
Daha Utara	-	-	-	-
<b>Hulu Sungai Selatan</b>	-	-	-	-

Sumber/Source: Dinas Pertanian Kabupaten Hulu Sungai Selatan/ *Agriculture Service of Hulu Sungai Selatan Regency*

**5.4 KEHUTANAN  
FORESTRY**

**Tabel 5.4.1** Luas Kawasan Hutan dan Konservasi Perairan Menurut Kecamatan di Kabupaten Hulu Sungai Selatan (Ha), 2020  
*Extent of Forest Area, Inland Water, Coastal and Marine Ecosystem by Subdistrict in Hulu Sungai Selatan Regency (Ha), 2020*

Kecamatan Subdistrict	Hutan Lindung Protection Foret	Suaka Alam dan Pelestarian Alam Sanctuary reserve and Nature Conservation Area	Hutan Produksi Terbatas Limited Production
(1)	(2)	(3)	(4)
Padang Batung	3 089,80	-	-
Loksado	19 788,54	240,43	-
Telaga Langsung	930,87	-	-
Angkinang	-	-	-
Kandangan	-	-	-
Sungai Raya	-	-	-
Simpur	-	-	-
Kalumpang	-	-	-
Daha Selatan	-	-	-
Daha Barat	-	-	-
Daha Utara	-	-	-
<b>Hulu Sungai Selatan</b>	<b>23 809,21</b>	<b>240,43</b>	<b>-</b>

Lanjutan Tabel/*Continued Table 5.4.1*

Kecamatan Subdistrict	Hutan Produksi Tetap Permanent Production Forst	Hutan Produksi Dapat Dikonversi Convertible Production Forest	Jumlah Luas Hutan dan Perairan Total Forest Area and Water Area
(1)	(5)	(6)	(7)
Padang Batung	7 107,48	-	10 197,28
Loksado	4 308,36	-	24 337,33
Telaga Langsung	960,09	-	1 890,96
Angkinang	-	-	-
Kandangan	-	-	-
Sungai Raya	527,61	-	527,61
Simpur	-	-	-
Kalumpang	-	-	-
Daha Selatan	-	-	-
Daha Barat	-	7 849,78	7 849,78
Daha Utara	-	12 584,78	12 584,78
<b>Hulu Sungai Selatan</b>	<b>12 903,54</b>	<b>20 434,56</b>	<b>57 387,74</b>

Sumber/*Source*: Kementerian Lingkungan Hidup dan Kehutanan/Ministry of Environment and Forestry

**Tabel**  
**Table** 5.4.2

**Produksi Kayu Hutan Menurut Realisasi Pemenuhan Bahan dan Hasil Produksi di Kabupaten Hulu Sungai Selatan (m3), 2014-2020**  
**Timber Production by Type of Product in Hulu Sungai Selatan Regency (m3), 2014-2020**

<b>Tahun</b> <b>Year</b>	<b>Bahan Baku (m<sup>3</sup>)</b>	<b>Produksi (m<sup>3</sup>)</b>
(1)	(2)	(3)
2014	1 298,73	849,5532
2015	3 503,94	2 528,5543
2016	4 806,20	3 275,3651
2017	3 406,54	2 191,3887
2018	3 261,26	2 098,5789
2019	3 097,26	2 072,65
2020	2 832,51	1 629,72

Sumber/Source: Kementerian Lingkungan Hidup dan Kehutanan/Ministry of Environment and Forestry

## 5.5 PETERNAKAN LIVESTOCK

**Tabel 5.5.1** Populasi Ternak Menurut Kecamatan dan Jenis Ternak di Kabupaten Hulu Sungai Selatan, 2020  
*Livestock Population by Subdistrict and Kind of Livestock in Hulu Sungai Selatan Regency, 2020*

Kecamatan Subdistrict	Sapi Perah Dairy Cattle	Sapi Potong Beef Cattle	Kerbau Buffalo	Kuda Horse	Kambing Goat	Domba Sheep	Babi Pig
(1)	(2)	(3)	(4)	(5)	(6)	(7)	(8)
Padang Batung	-	475	-	-	113	-	-
Loksado	-	25	-	-	18	-	731
Telaga Langsung	-	870	-	-	162	-	-
Angkinang	-	522	-	-	531	10	-
Kandangan	-	561	-	-	638	6	-
Sungai Raya	-	972	-	-	550	-	-
Simpur	-	840	-	-	557	15	-
Kalumpang	-	420	-	-	153	-	-
Daha Selatan	-	-	1	-	28	-	-
Daha Barat	-	-	619	-	54	-	-
Daha Utara	-	15	410	-	-	-	-
<b>Hulu Sungai Selatan</b>	<b>-</b>	<b>4 700</b>	<b>1 030</b>	<b>-</b>	<b>2 804</b>	<b>31</b>	<b>731</b>

Sumber/Source: Dinas Pertanian Kabupaten Hulu Sungai Selatan/ Agriculture Service of Hulu Sungai Selatan Regency

**Tabel** 5.5.2 **Populasi Unggas Menurut Kecamatan dan Jenis Unggas di Kabupaten Hulu Sungai Selatan, 2020**  
**Poultry Population by Subdistrict and Kind of Poultry in Hulu Sungai Selatan Regency, 2020**

<b>Kecamatan Subdistrict</b>	<b>Ayam Kampung Native Chicken</b>	<b>Ayam Petelur Layer</b>	<b>Ayam Pedaging Broiler</b>	<b>Itik Duck</b>
(1)	(2)	(3)	(4)	(5)
Padang Batung	16 924	500	25 000	15 205
Loksado	17 513	-	-	7 153
Telaga Langsat	15 776	-	1 200	61 928
Angkinang	17 831	-	25 000	48 571
Kandangan	19 755	549	200 000	32 345
Sungai Raya	22 467	825	450 000	61 290
Simpur	17 657	2 020	254 400	105 144
Kalumpang	14 012	700	-	76 129
Daha Selatan	17 349	-	8 400	89 660
Daha Barat	17 276	-	-	77 514
Daha Utara	8 021	-	-	112 270
<b>Hulu Sungai Selatan</b>	<b>184 581</b>	<b>4 594</b>	<b>964 000</b>	<b>687 209</b>

Sumber/Source: Dinas Pertanian Kabupaten Hulu Sungai Selatan/ Agriculture Service of Hulu Sungai Selatan Regency

## 5.6 PERIKANAN FISHERY

**Tabel 5.6.1** **Produksi dan Nilai Produksi Perikanan Tangkap Menurut Kecamatan dan Jenis Penangkapan di Kabupaten Hulu Sungai Selatan, 2020**  
*Production and Production Value of Fish Capture by Subdistrict and Type of captures in Hulu Sungai Selatan Regency, 2020*

Kecamatan Subdistrict	Perikanan Tangkap di Laut <i>Marine Capture Fisheries</i>		Perikanan Perairan Umum Daratan <i>Inland Open Water Capture Fisheries</i>		Perikanan Tangkap <i>Fish Capture</i>	
	Volume Volume (ton)	Nilai Value (000 Rp)	Volume Volume (ton)	Nilai Value (000 Rp)	Volume Volume (ton)	Nilai Value (000 Rp)
(1)	(2)	(3)	(4)	(5)	(6)	(7)
Padang Batung	-	-	-	-	-	-
Loksado	-	-	-	-	-	-
Telaga Langsat	-	-	-	-	-	-
Angkinang	-	-	621,31	15 532 776	621,31	15 532 776
Kandangan	-	-	2 078,27	51 956 637	2 078,27	51 956 637
Sungai Raya	-	-	-	-	-	-
Simpur	-	-	931,98	23 299 479	931,98	23 299 479
Kalumpang	-	-	1 553,29	38 832 255	1 553,29	38 832 255
Daha Selatan	-	-	1 760,40	44 009 952	1 760,40	44 009 952
Daha Barat	-	-	1 446,94	36 173 537	1 446,94	36 173 537
Daha Utara	-	-	1 967,51	49 187 649	1 967,51	49 187 649
<b>Hulu Sungai Selatan</b>	-	-	<b>10 359,69</b>	<b>258 992 286</b>	<b>10 359,69</b>	<b>258 992 286</b>

Sumber/Source: Dinas Perikanan Kabupaten Hulu Sungai Selatan/Fisheries Service of Hulu Sungai Selatan Regency



**Tabel 5.6.2**      **Produksi dan Nilai Produksi Perikanan Tangkap di Perairan Umum Menurut Kecamatan dan Lokasi di Kabupaten Hulu Sungai Selatan, 2020**  
***Production and Production Value of Fish Capture by Subdistrict and Location in Hulu Sungai Selatan Regency, 2020***

Kecamatan Subdistrict	Waduk Reservoir		Sungai River		Danau Lake	
	Volume Volume (ton)	Nilai Value (000 Rp)	Volume Volume (ton)	Nilai Value (000 Rp)	Volume Volume (ton)	Nilai Value (000 Rp)
(1)	(2)	(3)	(4)	(5)	(6)	(7)
Padang Batung	-	-	-	-	-	-
Loksado	-	-	-	-	-	-
Telaga Langsung	-	-	-	-	-	-
Angkinang	-	-	147,25	3 681 268	-	-
Kandangan	-	-	492,55	12 313 723	-	-
Sungai Raya	-	-	-	-	-	-
Simpur	-	-	220,88	5 521 977	-	-
Kalumpang	-	-	368,13	9 203 245	-	-
Daha Selatan	-	-	417,21	10 430 359	-	-
Daha Barat	-	-	342,93	8 573 128	-	-
Daha Utara	-	-	466,30	11 657 473	-	-
<b>Hulu Sungai Selatan</b>	-	-	<b>2 455,00</b>	<b>61 381 172</b>	-	-

Lanjutan Tabel/*Continued Table 5.6.2*

Kecamatan Subdistrict	Rawa Swamp		Genangan Air Puddle	
	Volume Volume (ton)	Nilai Value (000 Rp)	Volume Volume (ton)	Nilai Value (000 Rp)
(1)	(2)	(3)	(4)	(5)
Padang Batung	-	-	-	-
Loksado	-	-	-	-
Telaga Langsung	-	-	-	-
Angkinang	474,06	11 851 508	-	-
Kandangan	1 585,72	39 642 914	-	-
Sungai Raya	-	-	-	-
Simpur	711,10	17 777 503	-	-
Kalumpang	1 185,16	29 629 011	-	-
Daha Selatan	1 343,18	33 579 594	-	-
Daha Barat	1 104,02	27 600 409	-	-
Daha Utara	1 501,21	37 530 176	-	-
<b>Hulu Sungai Selatan</b>	<b>7 904,00</b>	<b>197 611 115</b>	-	-

Sumber/*Source*: Dinas Perikanan Kabupaten Hulu Sungai Selatan/Fisheries Service of Hulu Sungai Selatan Regency

**Tabel**  
**Table** 5.6.3

**Produksi dan Nilai Produksi Perikanan Budidaya Menurut Kecamatan dan Jenis Budidaya di Kabupaten Hulu Sungai Selatan, 2020**  
**Production and Production Value of Aquaculture by Subdistrict and Location in Hulu Sungai Selatan Regency, 2020**

Kecamatan Subdistrict	Jaring Apung Tawar Freshwater Floating Net		Jaring Tancap Tawar Freshwater Pen Culture		Karamba Cage	
	Volume Volume (ton)	Nilai Value (000 Rp)	Volume Volume (ton)	Nilai Value (000 Rp)	Volume Volume (ton)	Nilai Value (000 Rp)
(1)	(2)	(3)	(4)	(5)	(6)	(7)
Padang Batung	72,19	1 804 772,69	2,89	72 190,91	336,89	8 422 272,57
Loksado	32,08	802 121,2	1,28	32 084,85	149,73	3 743 232,26
Telaga Langsung	24,06	601 590,9	0,96	24 063,64	112,3	2 807 424,19
Angkinang	48,13	1 203 181,8	1,93	48 127,27	224,59	5 614 848,38
Kandangan	40,11	1 002 651,5	1,6	40 106,06	187,16	4 679 040,32
Sungai Raya	16,04	401 060,6	0,64	16 042,42	74,86	1 871 616,13
Simpur	56,15	1 403 712,1	2,25	56 148,48	262,03	6 550 656,45
Kalumpang	112,3	2 807 424,19	4,49	112 296,97	524,05	13 101 312,89
Daha Selatan	152,4	3 810 075,69	6,1	152 403,03	711,21	17 780 353,21
Daha Barat	80,21	2 005 302,99	3,21	80 212,12	374,32	9 358 080,64
Daha Utara	168,45	4 211 136,29	6,74	168 445,45	786,08	19 651 969,34
<b>Hulu Sungai Selatan</b>	<b>802,12</b>	<b>20 053 029,94</b>	<b>32,08</b>	<b>802 121,20</b>	<b>3 743,23</b>	<b>93 580 806,38</b>

Lanjutan Tabel/Continued Table 5.6.3

Kecamatan Subdistrict	Kolam Air Freshwater Pond		Minapadi Sawah Rice Fish	
	Volume Volume (ton)	Nilai Value (000 Rp)	Volume Volume (ton)	Nilai Value (000 Rp)
(1)	(2)	(3)	(4)	(5)
Padang Batung	45,24	1 130 991	24,06	601 591
Loksado	20,11	502 663	10,69	267 374
Telaga Langsung	15,08	376 997	8,02	200 530
Angkinang	30,16	753 994	16,04	401 060,6
Kandangan	25,13	628 328	13,37	334 217,17
Sungai Raya	10,05	251 331	5,35	133 686,87
Simpur	35,19	879 660	18,72	467 904,03
Kalumpang	70,37	1 759 319	37,43	935 808,06
Daha Selatan	95,51	2 387 647	50,8	1270 025,23
Daha Barat	50,27	1 256 657	26,74	668 434,33
Daha Utara	105,56	2 638 979	56,15	140 3712,1
<b>Hulu Sungai Selatan</b>	<b>502,66</b>	<b>12 566 565,43</b>	<b>267,37</b>	<b>6 684 343,31</b>

Sumber/Source: Dinas Perikanan Kabupaten Hulu Sungai Selatan/Fisheries Service of Hulu Sungai Selatan Regency

**Tabel 5.6.4** Jumlah Rumah Tangga Perikanan Tangkap Menurut Kecamatan dan Subsektor di Kabupaten Hulu Sungai Selatan, 2019-2020  
*Number of Fish Capture Households by Subdistrict and Subsector in Hulu Sungai Selatan Regency, 2019-2020*

Kecamatan Subdistrict	Perikanan Laut Marine Fisheries		Perairan Umum Inland Water		Jumlah Total	
	2019	2020	2019	2020	2019	2020
(1)	(2)	(3)	(4)	(5)	(6)	(7)
Padang Batung	-	-	-	-	-	-
Loksado	-	-	-	-	-	-
Telaga Langsung	-	-	-	-	-	-
Angkinang	-	-	81	83	81	83
Kandangan	-	-	399	403	399	403
Sungai Raya	-	-	-	-	-	-
Simpur	-	-	185	187	185	187
Kalumpang	-	-	276	279	276	279
Daha Selatan	-	-	327	330	327	330
Daha Barat	-	-	312	315	312	315
Daha Utara	-	-	443	460	443	460
<b>Hulu Sungai Selatan</b>	-	-	2 023	2 057	2 023	2 057

Sumber/Source: Dinas Perikanan Kabupaten Hulu Sungai Selatan/Fisheries Service of Hulu Sungai Selatan Regency

**Tabel**  
**Table** 5.6.5**Jumlah Rumah Tangga Perikanan Budidaya Menurut Kecamatan dan Jenis Budidaya di Kabupaten Hulu Sungai Selatan, 2020**  
*Number of Aquaculture Households by Subdistrict and Type of Aquaculture in Hulu Sungai Selatan Regency, 2020*

Kecamatan Subdistrict	Jaring Apung Tawar Freshwater Floating Net	Jaring Tancap Tawar Freshwater Pen Culture	Kolam Fresh Water Pond	Keramba Cage	Sawah Paddy Field
(1)	(2)	(3)	(4)	(5)	(6)
Padang Batung	13	6	25	118	9
Loksado	6	3	11	53	4
Telaga Langsung	4	2	8	39	3
Angkinang	8	4	17	79	6
Kandangan	7	3	14	66	5
Sungai Raya	3	1	6	26	2
Simpur	10	5	20	92	7
Kalumpang	19	9	39	184	14
Daha Selatan	26	13	54	249	19
Daha Barat	14	7	28	131	8
Daha Utara	29	14	60	276	21
<b>Hulu Sungai Selatan</b>	<b>139</b>	<b>67</b>	<b>282</b>	<b>1,313</b>	<b>98</b>

Sumber/Source: Dinas Perikanan Kabupaten Hulu Sungai Selatan/Fisheries Service of Hulu Sungai Selatan Regency

**Tabel**  
**Table** 5.6.6

**Jumlah Perahu/Kapal Menurut Kecamatan dan Jenis Kapal di Kabupaten Hulu Sungai Selatan, 2020**  
**Number of Fishing Boats by Subdistrict and Type of Boat in Hulu Sungai Selatan Regency, 2020**

<b>Kecamatan Subdistrict</b>	<b>Perahu Tanpa Motor Nonpowered Boat</b>	<b>Perahu Motor Tempel Outboard Motorboat</b>	<b>Kapal Motor Inboard Motorboat</b>
(1)	(2)	(3)	(4)
Padang Batung	-	-	-
Loksado	-	-	-
Telaga Langsat	-	-	-
Angkinang	49	73	-
Kandangan	120	392	-
Sungai Raya	-	-	-
Simpur	110	100	-
Kalumpang	109	182	-
Daha Selatan	171	237	-
Daha Barat	203	259	-
Daha Utara	124	426	-
<b>Hulu Sungai Selatan</b>	<b>886</b>	<b>1,669</b>	<b>-</b>

Sumber/Source: Dinas Perikanan Kabupaten Hulu Sungai Selatan/Fisheries Service of Hulu Sungai Selatan Regency

**Tabel** 5.6.7 **Jumlah Alat Penangkap Ikan Menurut Jenis Alat di Kabupaten Hulu Sungai Selatan (unit), 2020**  
**Number of Fishing Tools by Its Type in Hulu Sungai Selatan Regency (unit), 2020**

<b>Jenis Alat Tangkap</b> <i>Type of Fishing Tools</i>	<b>Perikanan Laut</b> <i>Marine Fisheries</i>	<b>Perairan Umum</b> <i>Inland Water</i>
(1)	(2)	(3)
Jaring Insang Tetap	-	15 623
Jaring Angkat	-	10 932
Anco	-	15 198
Pancing	-	12 652
Bubu	-	20 604
<b>Hulu Sungai Selatan</b>	<b>-</b>	<b>75 009</b>

Sumber/Source: Dinas Perikanan Kabupaten Hulu Sungai Selatan/Fisheries Service of Hulu Sungai Selatan Regency









# INDUSTRI, PERTAMBANGAN DAN ENERGI

## INDUSTRY, MINING AND ENERGY



SUMBER: PLN KANDANGAN DAN PLN DAHA KABUPATEN HULU SUNGAI SELATAN

Jumlah Pelanggan, Nilai,  
dan Air yang Disalurkan  
di Kabupaten  
Hulu Sungai Selatan



SUMBER: PDAM KABUPATEN HULU SUNGAI SELATAN



**PENJELASAN TEKNIS****TECHNICAL NOTES**

- |  |   |
|--|---|
| <p>1. Pelanggan adalah individu atau kelompok, baik rumah tangga, perusahaan atau institusi non profit yang membeli air bersih dari perusahaan air bersih.</p>   | <p>1. <i>Customers are individuals or groups, whether household, company or non-profit institutions that buy water supply from water supply establishment.</i></p>  |
| <p>2. Air disalurkan adalah volume air bersih dari perusahaan air bersih</p>   | <p>2. <i>Distributed water is the volume of water supply from water supply establishment.</i></p>   |
| <p>3. Kapasitas listrik terpasang adalah total kapasitas dari seluruh mesin pembangkit listrik yang dioperasikan.</p>  | <p>3. <i>Installed electricity capacity is the total capacity of all operated power plants machines.</i></p>  |
| <p>4. Listrik yang dibangkitkan adalah jumlah listrik yang dibangkitkan oleh seluruh mesin pembangkit listrik dan dinyatakan dalam satuan dasar Watt hours.</p>  | <p>4. <i>Electricity generated is the amount of electricity generated by all power plant engine in Watt hours standard unit.</i></p>  |
| <p>5. Jumlah listrik/gas/air bersih yang terjual/didistribusikan adalah banyaknya listrik/gas/air bersih yang disalurkan kepada para pelanggan.</p>  | <p>5. <i>Sold/distributed electricity/gas/cleaned water is total electricity/gas/cleaned water distributed to customers.</i></p>  |
| <p>6. Kapasitas produksi potensial adalah hubungan antara output yang sebenarnya diproduksi dengan peralatan yang terpasang dan potensi output yang dapat diproduksi dengan peralatan terpasang tersebut, jika kapasitas sepenuhnya digunakan.</p> | <p>6. <i>Potential capacity production is relationship between output that is actually produced with the installed equipment, and the potential output which could be produced with it, if capacity was fully used.</i></p> |

7. Volume air bersih yang disalurkan adalah banyaknya air bersih yang disalurkan oleh perusahaan air bersih (dalam satuan m<sup>3</sup>). Semakin besar volume air bersih yang disalurkan maka akan semakin terpenuhi kebutuhan konsumen akan air bersih.
7. *Volume of water distributed is the amount of water that can be distributed by the water company (in units of m<sup>3</sup>). The greater the volume of water distributed it will be increasingly fulfilled the needs of consumers for clean water.*

**ULASAN**

Kebutuhan terhadap tenaga listrik dan air minum terasa semakin meningkat seiring dengan kemajuan pembangunan di bidang ekonomi. Sebagian besar kebutuhan tenaga listrik di Kabupaten Hulu Sungai Selatan dipenuhi oleh Perusahaan Listrik Negara (PLN) dan sebagian kecil lainnya dipenuhi di luar PLN, untuk itu pemanfaatan tenaga listrik di Kabupaten Hulu Sungai Selatan diharapkan mampu menjangkau masyarakat sampai ke pelosok pedesaan.

Jumlah pelanggan listrik di Kabupaten Hulu Sungai Selatan tahun 2020 sebanyak 76.626 pelanggan. Sedangkan jumlah pelanggan air minum PDAM di Kabupaten Hulu Sungai Selatan adalah 17.997 pelanggan, dan air minum yang disalurkan oleh PDAM Kabupaten Hulu Sungai Selatan sebanyak 4.101.160 m<sup>3</sup>.

**DESCRIPTION**

*The necessities of Electricity and water supply were felt more increasing as well as a progress of developing in Economic sector. Most Electricity used in Hulu Sungai Selatan regency was supplied by State Electricity Company (PLN), while the rest produced by non PLN, therefore usage of Electricity in this region was expected able to reach community until the rural.*

*The number of electricity customers in Hulu Sungai Selatan Regency in the year 2020 came to 76,626 customers, meanwhile the number of water supply customers in Hulu Sungai Selatan Regency were 17,997 customers and water supply distributed by Water Supply Establishment was around 4.101.160 m<sup>3</sup>.*

**Gambar** 6.1  
**Figures**

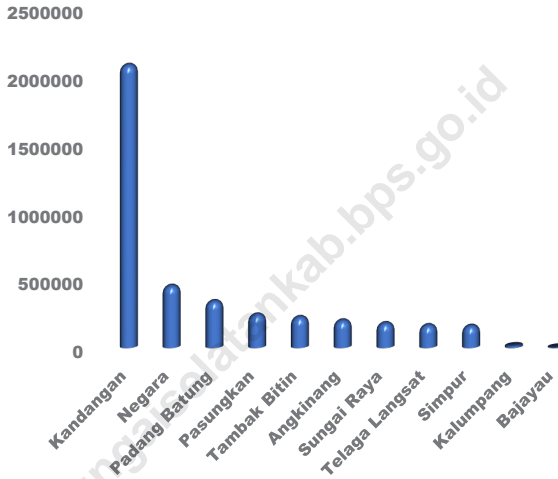
**Jumlah Pelanggan Listrik di Kabupaten Hulu Sungai Selatan, 2016–2020**  
**Number of Electricity Customers in Hulu Sungai Selatan Regency, 2016–2020**



Sumber/Source: PT. PLN (Persero) ULP Kandungan dan Daha /State Electricity Company at Kandungan and Daha Branch Level

**Gambar** 6.2  
**Figures**

**Jumlah Air yang Disalurkan di Kabupaten Hulu Sungai Selatan, 2020**  
**Number of Distributed Water in Hulu Sungai Selatan Regency, 2020**



Sumber/Source: PDAM Kabupaten Hulu Sungai Selatan /Regional Water Supply of Hulu Sungai Selatan Regency



**Tabel**  
**Table** 6.1

**Daya Terpasang, Produksi, dan Distribusi Listrik PT. PLN  
(Persero) ULP Kandangan di Kabupaten Hulu Sungai  
Selatan, 2011-2020**  
*Installed Capacity, Production, and Distribution of  
Electricity of State Electricity Company at Kandangan  
Branch Level in Hulu Sungai Selatan Regency, 2011-  
2020*

Tahun Year	Daya Terpasang Installed Electricity Power (KW)	Produksi Listrik Electricity Production (KWh)	Listrik Terjual Electricity Sold (KWh)	Dipakai Sendiri Own Used (KWh)	Susut/ Hilang Shrinkage/ Lost (KWh)
(1)	(2)	(3)	(4)	(5)	(6)
2011	19 921 632	44 546 283	39 153 456	28 516	5 392 827
2012	23 208 825	50 012 767	43 958 160	33 221	6 054 607
2013	27 038 425	56 150 068	49 352 472	38 703	6 797 596
2014	29 386 625	62 134 334	54 612 276	42 064	7 522 058
2015	31 890 275	62 179 283r	55 161 600	45 648	6 898 126
2016	34 251 180	65 161 641	57 552 126	71 245	7 613 802
2017	40 252 430	65 854 153	60 055 851	55 929	5 850 356
2018	43 662 630	69 276 696	63 036 349	49 824	6 240 347
2019	47 236 480	75 031 929	67 147 500	53 869	7 884 429
2020	50 396 809	81 962 763	74 546 927	10 714	6 475 268

Sumber/Source: PT. PLN (Persero) ULP Kandangan /State Electricity Company at Kandangan Branch Level

**Tabel**  
**Table** 6.2

**Daya Terpasang, Produksi, dan Distribusi Listrik PT. PLN (Persero) ULP Negara di Kabupaten Hulu Sungai Selatan, 2011-2020**  
***Installed Capacity, Production, and Distribution of Electricity of State Electricity Company at Negara Branch Level in Hulu Sungai Selatan Regency, 2011-2020***

Tahun Year	Daya Terpasang Installed Electricity Power (KW)	Produksi Listrik Electricity Production (KWh)	Listrik Terjual Electricity Sold (KWh)	Dipakai Sendiri Own Used (KWh)	Susut/ Hilang Shrinkage/ Lost (KWh)
(1)	(2)	(3)	(4)	(5)	(6)
2012	9 255 560	15 573 179	14 760 642	...	812 537
2013	10 234 260	17 581 928	16 541 991	...	1 039 936
2014	10 763 860	19 456 393	17 921 985	...	1 534 408
2015	11 176 610	20 365 701	18 874 837	19 027	1 490 864
2016	11 894 510	21 032 907	19 377 660	-	1 693 385
2017	12 756 610	20 324 777	19 600 926	-	723 851
2018	13 514 700	21 002 921	20 193 157	26 596	829 377
2019	14 415 000	22 306 567	20 918 345	31 387	1 403 168
2020	15 217 050	24 251 599	23 732 926	...	782 673

Sumber/Source: PT. PLN (Persero) ULP Negara/State Electricity Company at Negara Branch Level

**Tabel**  
**Table** 6.3

**Jumlah Pelanggan, Total Daya Terpasang, dan Listrik Terjual PT. PLN (Persero) ULP Kandangan Menurut Jenis Tarif di Kabupaten Hulu Sungai Selatan, 2020**  
**Number of Registered Electricity Costumers, Installed Capacity, and Electricity Sold of State Electricity Company at Kandangan Branch Level byType of Fare in Hulu Sungai Selatan Regency, 2020**

Tahun Year	Daya Capacity (VA)	Jumlah Pelanggan Number of Costumers	Total Daya Terpasang Installed Capacity (VA)	Listrik Terjual Electricity Sold (KWh)
(1)	(2)	(3)	(4)	(5)
	200	-	-	-
Sosial/ Social	450 - 200 000	2 570	3 467 750	300 0815
	>200 000	1	1 385 000	2 128 671
Rumah Tangga/ Household	450 - 2 200	47 089	34 894 900	5 2952 714
	3 500 - 5 500	178	779 200	704 244
	6 600	20	282 600	353 832
Bisnis/ Business	450 5 500	1 693	2 249 350	2 782 981
	6 600 - 200 000	203	3 091 700	4 985 342
	>200 000	1	240 000	183 692
Industri/ Industry	2 200 - 14 000	4	33 100	72 618
	14 001 - 200 000	10	1 067 500	1 922 028
	>200 000	-	-	-
	>30 000 000	-	-	-
Pemerintah/ Government	450 - 200 000	266	1 482 300	2 311 817
	>200 000	1	345 000	165 600
	900 - 35 750	210	908 909	2 562 912
Traksi/ Traction	>200 000	-	-	-
Curah/ Curah	>200 000	-	-	-
Multiguna/ Multifunction	5 500	10	55 000	35 775
<b>Jumlah<sup>1</sup>/Total<sup>1</sup></b>		<b>52 256</b>	<b>50 282 309</b>	<b>74 163 041</b>

Catatan/Note: Terdapat pelanggan yang tidak dikategorikan

Sumber/Source: PT. PLN (Persero) ULP Kandangan /State Electricity Company at Kandangan Branch Level

**Tabel**  
**Table** 6.4

**Jumlah Pelanggan, Total Daya Terpasang, dan Listrik Terjual PT. PLN (Persero) ULP Negara Menurut Jenis Tarif di Kabupaten Hulu Sungai Selatan, 2020**  
**Number of Registered Electricity Costumers, Installed Capacity, and Electricity Sold of State Electricity Company at Negara Branch Level by Type of Fare in Hulu Sungai Selatan Regency, 2020**

Tahun Year	Daya Capacity (VA)	Jumlah Pelanggan Number of Costumers	Total Daya Terpasang Installed Capacity (VA)	Listrik Terjual Electricity Sold (KWh)
(1)	(2)	(3)	(4)	(5)
	200	-	-	-
Sosial/ Social	450 - 200 000	742	1 264 200	1 061 881
	>200 000	-	-	-
Rumah Tangga/ Household	450 - 2 200	18 249	11 577 950	19 672 699
	3 500 - 5 500	39	162 600	62 413
	6 600	-	-	-
Bisnis/ Business	450 - 5 500	566	944 700	848 926
	6 600 - 200 000	49	566 000	795 885
	>200 000	-	-	-
Industri/ Industry	2 200 - 14 000	10	78 700	59 623
	14 001 - 200 000	10	313 500	663 218
	>200 000	-	-	-
	>30 000 000	-	-	-
Pemerintah/ Government	450 - 200 000	65	150 950	147 924
	>200 000	-	-	-
	900 - 35 750	31	130 950	423 848
Traksi/ Traction	>200 000	-	-	-
Curah/Curah	>200 000	-	-	-
Multiguna/ Multifunction	5 500	5	27 500	5 509
<b>Jumlah<sup>1</sup>/Total<sup>1</sup></b>		<b>19 766</b>	<b>15 217 050</b>	<b>23 732 926</b>

Sumber/Source: PT. PLN (Persero) ULP Negara /State Electricity Company at Negara Branch Level

**Tabel**  
**Table 6.5****Jumlah Pelanggan Listrik Menurut Kecamatan di  
Kabupaten Hulu Sungai Selatan, 2016–2020  
Number of Electricity Customers by Subdistrict in Hulu  
Sungai Selatan Regency, 2016–2020**

<b>Kecamatan Subdistrict</b>	<b>2016</b>	<b>2017</b>	<b>2018</b>	<b>2019</b>	<b>2020</b>
<b>(1)</b>	<b>(2)</b>	<b>(3)</b>	<b>(4)</b>	<b>(5)</b>	<b>(6)</b>
Padang Batung	5 142	5 573	5 710	6 454	6 722
Loksado	1 744	1 864	2 420	2 500	2 733
Telaga Langsat	2 256	2 808	2 956	3 169	3 348
Angkinang	4 536	5 260	5 465	5 807	6 058
Kandangan	13 931	15 293	16 498	17 501	18 571
Sungai Raya	7 036	7 529	7 883	8 459	8 851
Simpur	4 132	4 473	4 566	4 808	4 597
Kalumpang	1 362	1 672	1 841	1 937	1 980
Daha Selatan	8 907	9 399	9 422	9 979	10 272
Daha Barat	1 938	2 038	2 088	2 003	2 122
Daha Utara	5 714	6 062	6 814	7 143	7 372
<b>Hulu Sungai Selatan</b>	<b>56 698</b>	<b>61 971</b>	<b>65 663</b>	<b>69 760</b>	<b>72 626</b>

Sumber/Source: PT. PLN (Persero) ULP Kandangan dan Daha /State Electricity Company at Kandangan and Daha Branch Level

**Tabel**  
**Table 6.6****Jumlah Pelanggan dan Air yang Disalurkan Menurut Kecamatan di Kabupaten Hulu Sungai Selatan, 2020**  
**Number of Customers and Distributed Water by Subdistrict in Hulu Sungai Selatan Regency, 2020**

Wilayah Area	Pelanggan Number of Customers	Air Disalurkan Distributed Water (m <sup>3</sup> )	Nilai Value (Rp)
(1)	(2)	(3)	(4)
Kandangan	9 188	2 080 851	9 296 460 750
Padang Batung	1 632	344 885	1 472 273 800
Angkinang	939	202 902	875 337 300
Negara	1 922	457 557	1 951 532 550
Pasungkan	1 147	246 193	1 097 329 050
Tambak Bitin	938	227 755	983 896 800
Telaga Langsat	669	168 128	678 244 700
Kalumpang	120	20 268	93 597 750
Simpur	696	163 391	699 781 250
Sungai Raya	693	182 830	847 476 300
Bajayau	53	6 400	26 202 000
<b>Hulu Sungai Selatan</b>	<b>17 997</b>	<b>4 101 160</b>	<b>18 022 132 250</b>

Sumber/Source: PDAM Kabupaten Hulu Sungai Selatan /Regional Water Supply of Hulu Sungai Selatan Regency

Tabel  
Table 6.7

**Jumlah Pelanggan, Air yang Disalurkan, dan Nilai Penjualan Menurut Jenis Pelanggan di Kabupaten Hulu Sungai Selatan, 2020**  
**Number of Customer, Distributed Clean Water, and Value by Type of Customers in Hulu Sungai Selatan Regency, 2020**

Pelanggan Customers	Jumlah Pelanggan Number of Customers	Air Disalurkan Distributed Water (m <sup>3</sup> )	Nilai Value (Rp)
(1)	(2)	(3)	(4)
<b>Sosial/Social</b>			
Sosial Umum/ <i>Public Social</i>	487	221 169	473 895 600
Sosial Khusus/ <i>Special Social</i>	302	79 492	262 264 250
<b>Rumah Tangga/Household</b>			
Rumah Tangga A1/ <i>A1 Household</i>	36	39 633	180 963 400
Rumah Tangga A2/ <i>A2 Household</i>	14 870	2 981 768	13 317 340 400
Rumah Tangga A3/ <i>A3 Household</i>	13	5 774	26 962 200
Rumah Tangga A4/ <i>A4 Household</i>	87	28 790	128 806 200
Rumah Tangga B/ <i>B Household</i>	195	298 676	1 367 788 700
<b>Niaga/Trade</b>			
Niaga Kecil/ <i>Small Trade</i>	1 593	336 690	1 658 525 300
Niaga Menengah/ <i>Middle Trade</i>	358	80 971	450 002 600
Niaga Besar/ <i>Large Trade</i>	56	28 197	155 583 600
<b>Instansi Pemerintah/ Government Institution</b>			
Industri/ <i>Industry</i>	-	-	-
Khusus/ <i>Exclusive</i>	-	-	-
<b>Jumlah/Total</b>	<b>17 997</b>	<b>4 101 160</b>	<b>18 022 132 250</b>

Sumber/*Source*: PDAM Kabupaten Hulu Sungai Selatan /Regional Water Supply of Hulu Sungai Selatan Regency

**Tabel**  
**Table 6.8****Jumlah Air yang Disalurkan dan Nilai Penjualan Menurut Bulan di Kabupaten Hulu Sungai Selatan, 2020**  
**Number of Distributed Clean Water and Value by Month in Hulu Sungai Selatan Regency, 2020**

<i>Bulan Month</i>	<i>Air Disalurkan Distributed Water (m<sup>3</sup>)</i>	<i>Nilai Value (Rp)</i>
(1)	(2)	(3)
Januari/January	366,740	1 562 467 800
Februari/February	301 937	1 343 190 500
Maret/March	302 890	1 344 065 950
April/April	326 139	1 436 829 050
Mei/May	341 921	1 549 860 600
Juni/June	364 452	1 596 057 750
Juli/July	341 465	1 499 884 600
Agustus/August	359 096	1 559 933 300
September/September	344 216	1 505 698 000
Oktober/October	343 898	1 521 319 150
November/November	365 753	1 587 122 450
Desember/December	342 653	1 515 703 100
<b>Jumlah/Total</b>	<b>4 101 160</b>	<b>18 022 132 250</b>

Sumber/Source: PDAM Kabupaten Hulu Sungai Selatan /Regional Water Supply of Hulu Sungai Selatan Regency



**Tabel**  
**Table 6.9****Jumlah Stasiun Pengisian Bahan Bakar Umum (SPBU)  
Menurut Kecamatan di Kabupaten Hulu Sungai Selatan,  
2016–2020**  
*Number of Gas Station by Subdistrict in Hulu Sungai Selatan  
Regency, 2016–2020*

<b>Kecamatan Subdistrict</b>	<b>2016</b>	<b>2017</b>	<b>2018</b>	<b>2019</b>	<b>2020</b>
(1)	(2)	(3)	(4)	(5)	(6)
Padang Batung	1	1	1	1	1
Loksado	-	-	-	1	1
Telaga Langsat	-	-	-	-	-
Angkinang	1	1	1	1	2
Kandangan	2	2	2	3	3
Sungai Raya	2	2	2	1	1
Simpur	-	-	-	-	1
Kalumpang	-	-	-	1	1
Daha Selatan	-	-	-	-	2
Daha Barat	-	-	-	1	1
Daha Utara	-	-	-	-	-
<b>Hulu Sungai Selatan</b>	<b>6</b>	<b>6</b>	<b>6</b>	<b>9</b>	<b>13</b>

Sumber/Source: Dinas Perdagangan Kabupaten Hulu Sungai Selatan /Trade Services of Hulu Sungai Selatan Regency



# PARIWISATA TOURISM

## Jumlah Wisatawan Asing dan Domestik Kabupaten Hulu Sungai Selatan

WISATAWAN ASING

52



WISATAWAN DOMESTIK

266.977

Bulan Dengan Jumlah Wisata Terbanyak

Desember  
87.581

Jumlah Rumah Makan



233

Jumlah Hotel dan Akomodasi Lainnya



10

Hotel

11

Akomodasi Lainnya



**PENJELASAN TEKNIS**

1. Wisatawan mancanegara (wisman) ialah setiap pengunjung yang mengunjungi suatu negara di luar tempat tinggalnya, didorong oleh satu atau beberapa keperluan tanpa bermaksud memperoleh penghasilan di tempat yang dikunjungi dan lamanya kunjungan tersebut tidak lebih dari satu tahun (12 bulan). Definisi ini mencakup 2 (dua) kategori wisatawan mancanegara, yaitu :
  - Wisatawan (turis) ialah setiap pengunjung seperti definisi di atas yang tinggal paling sedikit 24 jam, akan tetapi tidak lebih dari 1 (satu) tahun di tempat yang dikunjungi, dengan maksud antara lain: berlibur, rekreasi, olah raga, bisnis, menghadiri pertemuan, studi, dan kunjungan dengan alasan kesehatan.
  - Excursionist ialah setiap pengunjung seperti definisi di atas yang tinggal kurang dari 24 jam di tempat yang dikunjungi (termasuk "Cruise passengers"). Cruise Passengers ialah setiap pengunjung yang tiba di suatu negara di mana mereka tidak menginap di akomodasi yang tersedia di negara tersebut, misalnya dengan

**TECHNICAL NOTES**

1. *An International Visitor is any person visiting a country other than his usual place of residence for any reason other than for earning income in the country visited, and the length of stay is no more than one year (12 months). This definition covers two categories of foreign visitors, namely :*
  - *"Tourist" is any visitor staying for at least 24 hours, but no more than one year, in the country visited, with the intention of visiting, and for any of these purposes: Pleasure, recreation and sports, Business, visiting friends and relatives, missions, attending meetings, conferences, visit for health reasons and study.*
  - *"Excursionist" is any visitor staying less than 24 hours in the country visited including, "Cruise Passengers", i.e. visitors arriving in a country without staying in any accommodation available in the visited country.*

kapal laut.

2. Usaha penyediaan akomodasi adalah usaha yang menyediakan pelayanan penginapan yang dapat dilengkapi dengan pelayanan pariwisata lainnya. Usaha penyediaan akomodasi dapat berupa hotel, vila, pondok wisata, bumi perkemahan, persinggahan karavan, dan akomodasi lainnya yang digunakan untuk tujuan pariwisata.
  3. Hotel adalah penyediaan akomodasi secara harian berupa kamar-kamar di dalam satu bangunan yang dapat dilengkapi dengan jasa pelayanan makan dan minum, kegiatan hiburan dan atau fasilitas lainnya. Hotel terdiri dari hotel berbintang dan hotel non- bintang.
  4. Hotel bintang adalah usaha penyediaan jasa pelayanan penginapan, makan minum serta jasa lainnya bagi umum dengan menggunakan sebagian atau seluruh bangunan. Usaha ini dikelola secara komersial serta memenuhi ketentuan persyaratan sebagai hotel bintang (termasuk berlian) yang ditetapkan dalam surat keputusan instansi yang membinanya. Misalnya hotel bintang lima, hotel bintang empat dan seterusnya.
2. *The business of providing accommodation is a business that provides specialty services that can be equipped with other tourism services. It includes hotel, villa, cottage, camping, caravan stop, and other accommodation that are used for tourism purposes.*
  3. *otel is a daily supply of accommodation rooms within a building which can be equipped with eating and drinking services, entertainment activities and/or other facilities. Hotel consists of a classified hotel and a non-classified hotel.*
  4. *A star hotel is the business of providing an accommodation, eating and drinking as well as other services for the public by using a building or a part of a building. It is managed commercially and meets specified requirements as a star hotel (including diamonds) set forth in the decree of fostering agency. For example, five star hotel, four star hotel, and so on.*

5. Akomodasi lainnya adalah usaha penyediaan tempat penginapan yang tidak termasuk kriteria di atas seperti wisma, losmen, dll.
5. *Other accommodation is an establishment other than mentioned above, such as inn.*

<https://hulusungaiselatankab.bps.go.id>

**ULASAN**

Kabupaten Hulu Sungai Selatan memiliki 21 buah tempat akomodasi yang terdiri dari 10 hotel non bintang dan 11 akomodasi lainnya.

Jumlah kunjungan wisatawan ke obyek wisata di Kabupaten Hulu Sungai Selatan pada tahun 2020 adalah 267.029 orang, terdiri dari 266.977 wisatawan domestik dan 52 wisatawan asing. Dimana pada bulan Desember terjadi kunjungan yang paling tinggi bila dibandingkan dengan bulan lainnya.

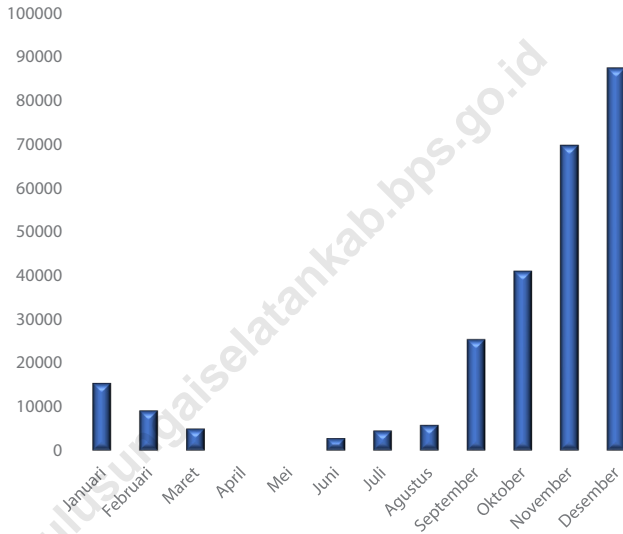
**DESCRIPTION**

*Hulu Sungai Selatan has 21 pieces of the property consisting of 10 nonstar hotel and 11 other accomodations.*

*Number of tourists visiting the attractions in Hulu Sungai Selatan in 2020 was 267,029 tourist, consisting of 266,997 domestic tourists and 52 foreign tourists. Where in December occurred visit the highest when compared to other months.*

**Gambar** 7.1  
**Figures**

**Jumlah Wisatawan Menurut Bulan di Kabupaten Hulu Sungai Selatan, 2020**  
**Number Tourist by Month in Hulu Sungai Selatan Regency, 2020**

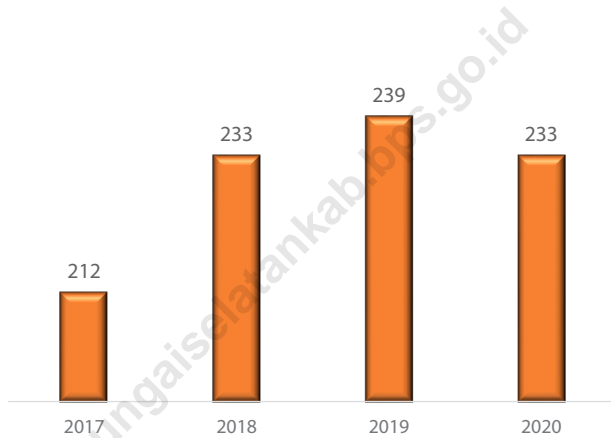


Sumber/Source: Dinas Pemuda, Olahraga, dan Pariwisata Kabupaten Hulu Sungai Selatan/Youth, Sports, Affairs and Tourism Service of Hulu Sungai Selatan Regency



**Gambar** 7.2  
**Figures**

**Jumlah Rumah Makan/Restoran di Kabupaten Hulu Sungai Selatan, 2017–2020**  
**Number of Restaurants in Hulu Sungai Selatan Regency, 2017–2020**



Sumber/Source: Dinas Pemuda, Olahraga, dan Pariwisata Kabupaten Hulu Sungai Selatan/Youth, Sports, Affairs and Tourism Service of Hulu Sungai Selatan Regency

**Tabel**  
**Table 7.1****Jumlah Rumah Makan/Restoran Menurut Kecamatan di  
Kabupaten Hulu Sungai Selatan, 2017–2020**  
**Number of Restaurants by Subdistrict in Hulu Sungai  
Selatan Regency, 2017–2020**

<b>Kecamatan Subdistrict</b>	<b>2017</b>	<b>2018</b>	<b>2019</b>	<b>2020</b>
(1)	(2)	(3)	(4)	(5)
Padang Batung	1	4	4	4
Loksado	1	2	2	2
Telaga Langsat	-	1	1	-
Angkinang	12	12	12	5
Kandangan	146	149	154	153
Sungai Raya	45	57	58	63
Simpur	2	2	2	2
Kalumpang	-	-	-	-
<b>Daha Selatan</b>	3	3	3	1
<b>Daha Barat</b>	-	-	-	-
<b>Daha Utara</b>	2	3	3	3
<b>Hulu Sungai Selatan</b>	<b>212</b>	<b>233</b>	<b>239</b>	<b>233</b>

Sumber/Source: Dinas Pemuda, Olahraga, dan Pariwisata Kabupaten Hulu Sungai Selatan/Youth, Sports, Affairs and Tourism Service of Hulu Sungai Selatan Regency

**Tabel**  
**Table** 7.2**Jumlah Hotel dan Akomodasi lain Menurut Kecamatan dan Jenis Akomodasi di Kabupaten Hulu Sungai Selatan, 2020****Number of Hotel and Other Accomodations by Subdistrict and Type of Accomodations in Hulu Sungai Selatan Regency, 2020**

<b>Kecamatan Subdistrict</b>	<b>Hotel Berbintang Star Hotel</b>	<b>Hotel Nonbintang Nonstar Hotel</b>	<b>Akomodasi Lainnya Other Accomodations</b>
(1)	(2)	(3)	(4)
Padang Batung	-	-	-
Loksado	-	-	11
Telaga Langsat	-	-	-
Angkinang	-	-	-
Kandangan	-	10	-
Sungai Raya	-	-	-
Simpur	-	-	-
Kalumpang	-	-	-
<b>Daha Selatan</b>	-	-	-
<b>Daha Barat</b>	-	-	-
<b>Daha Utara</b>	-	-	-
<b>Hulu Sungai Selatan</b>	-	<b>10</b>	<b>11</b>

Sumber/Source: Dinas Pemuda, Olahraga, dan Pariwisata Kabupaten Hulu Sungai Selatan/Youth, Sports, Affairs and Tourism Service of Hulu Sungai Selatan Regency

**Tabel**  
**Table** 7.3**Jumlah Wisatawan Asing dan Wisatawan Domestik  
Menurut Bulan di Kabupaten Hulu Sungai Selatan,  
2020**  
**Number Foreign and Domestic Tourist by Month in Hulu  
Sungai Selatan Regency, 2020**

<b>Kecamatan Subdistrict</b>	<b>Wisatawan Asing Foreign Tourist</b>	<b>Wisatawan Domestik Domestic Tourist</b>	<b>Jumlah Total</b>
(1)	(2)	(3)	(4)
Januari/January	34	15 435	15 469
Februari/February	13	9 180	9 193
Maret/March	2	5 024	5 026
April/April	-	-	-
Mei/May	-	-	-
Juni/June	-	2 851	2 851
Juli/July	-	4 578	4 578
Agustus/August	-	5 845	5 845
September/September	2	25 480	25 482
Oktober/October	-	41 131	41 131
November/November	1	69 872	69 873
Desember/December	-	87 581	87 581
<b>Jumlah/Total</b>	<b>52</b>	<b>266 977</b>	<b>267 029</b>

Sumber/Source: Dinas Pemuda, Olahraga, dan Pariwisata Kabupaten Hulu Sungai Selatan/Youth, Sports, Affairs and Tourism Service of Hulu Sungai Selatan Regency



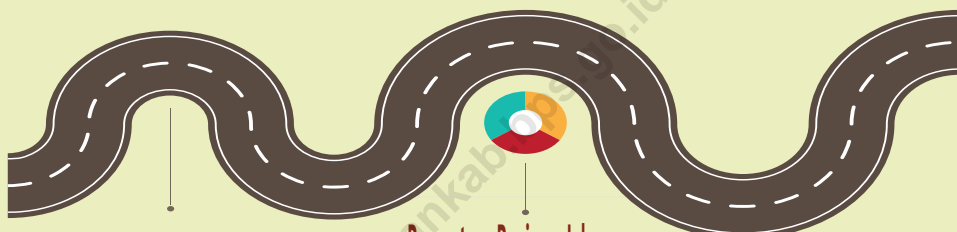


# TRANSPORTASI DAN KOMUNIKASI

TRANSPORTATION AND COMMUNICATION

## TRANSPORTASI DAN KOMUNIKASI TRANSPORTATION AND COMMUNICATION

Panjang Jalan Kabupaten Hulu Sungai Selatan



NASIONAL 82,95

PROVINSI 53,99

KABUPATEN 859,36

# KM

Persentase Panjang Jalan  
Kabupaten Menurut  
Jenis Permukaan

ASPAL

63,43

KERIKIL

14,61

TANAH

12,51

LAINNYA

9,44

# %

SUMBER: DINAS PEKERJAAN UMUM DAN PENATAAN RUANG KABUPATEN HULU SUNGAI SELATAN

Jumlah Kantor  
Pos Pembantu

# 17

Jumlah Surat

# 6.614

Jumlah Paket

# 4.997



Jumlah BTS

# 98

Jumlah Titik  
Internet Gratis

# 24

SUMBER: PT Pos INDONESIA (PERSERO) KANDANGAN

SUMBER: DINAS KOMUNIKASI DAN INFORMATIKA  
KABUPATEN HULU SUNGAI SELATAN



**PENJELASAN TEKNIS****TECHNICAL NOTES**

1. Kendaraan bermotor adalah setiap kendaraan yang digerakkan oleh peralatan teknik yang ada pada kendaraan tersebut, biasanya digunakan untuk angkutan orang atau barang di atas jalan raya selain kendaraan yang berjalan di atas rel. Kendaraan bermotor yang dicatat adalah semua jenis kendaraan kecuali kendaraan bermotor TNI/Polri dan Korps Diplomatik.
  2. Mobil penumpang adalah setiap kendaraan bermotor yang dilengkapi dengan tempat duduk untuk sebanyak-banyaknya delapan orang, tidak termasuk tempat duduk untuk pengemudi, baik dilengkapi atau tidak dilengkapi bagasi.
  3. Mobil bis adalah setiap kendaraan bermotor yang dilengkapi dengan tempat duduk untuk lebih dari delapan orang, tidak termasuk tempat duduk untuk pengemudi, baik dilengkapi atau tidak dilengkapi bagasi.
  4. Mobil truk adalah setiap kendaraan bermotor yang digunakan untuk angkutan barang, selain mobil penumpang, mobil bis dan kendaraan bermotor roda dua.
1. *Motor vehicles are any kind of vehicles motorized by machine set up in those vehicles, they are usually used for transporting peoples or goods on roads except vehicles moving along a railway line. The data cover all kinds of motor vehicles except those belong to Indonesia Army Force Indonesian State Police and Diplomatic Corps.*
  2. *Passenger cars are any motor vehicles with no more than eight seats, excluding seat for driver, it can be with or without hoot.*
  3. *Buses are large passenger cars having seats for more than eight passengers, excluding seat for driver, it can be with or without hoot.*
  4. *Trucks are any motor vehicles used to transport goods excluding passenger cars, buses, and motorcycles.*



5. Kantor Pos adalah tempat pemberi pelayanan komunikasi tertulis dan atau surat elektronik, layanan paket, layanan logistik, layanan transaksi keuangan, dan layanan keagenan pos untuk kepentingan umum. Rumah pos berfungsi sama seperti kantor pos dan kantor pos pembantu, bedanya rumah pos biasanya terletak di daerah terpencil.
  6. Telekomunikasi adalah setiap pemancaran, pengiriman dan atau penerimaan dari setiap informasi dalam bentuk tanda-tanda, isyarat, tulisan, gambar, suara dan bunyi melalui sistem kawat, optik, radio atau
5. *Post Office is a service provider facility of written communication and or electronic mail, parcel service, logistics services, financial transaction services, and postal services to the public. Postal house has the same function as the post office and subsidiary of post office, the difference is that postal house is usually located in remote areas.*
  6. *Telecommunication includes every transmitting, delivering and or receiving from every information of marking, signal, article, picture, sound and voice through strand of wire system, optic, radio or other electromagnetic system.*

**ULASAN****DESCRIPTION****Transportasi**

Pada tahun 2020 total panjang jalan di Kabupaten Hulu Sungai Selatan mencapai 996,31 km. Berdasarkan statusnya, 82,95 km merupakan jalan Negara, 53,99 km merupakan jalan provinsi dan sisanya yaitu 859,36 km merupakan jalan Kabupaten, seluruh jalan Negara dan jalan Provinsi merupakan jalan aspal, sedangkan jalan Kabupaten yang sudah diaspal mencapai 545,10 km.

Berdasarkan kondisi jalan, 412,45 km jalan kabupaten pada kondisi baik, 155,09 km jalan pada kondisi sedang, 157,49 km pada kondisi rusak dan 134,34 km pada kondisi rusak berat.

**Komunikasi**

Saat ini kantor pos menawarkan banyak jasa kepada konsumennya seperti jasa pengiriman surat dan paket pos, penjualan Benda pos dan Materai dan beberapa layanan keuangan, Kabupaten Hulu Sungai Selatan memiliki 7 (tujuh) Kantor Pos Cabang Pembantu dan Pemeriksa yakni Kantor Pos Kandangan, Padang Batung, Angkinang, Sungai Raya, Simpung, Daha Selatan, dan Daha Utara.

**Transportation**

*In 2020 total length of road in Hulu Sungai Selatan Regency reached 996.31 km. Based on the status, 82.95 km are State road, 53.99 km are province road and the rest i.e 859.36 km was Regency road, all of the state road and province road had been asphalted and 545.10 km regency road also had been asphalt.*

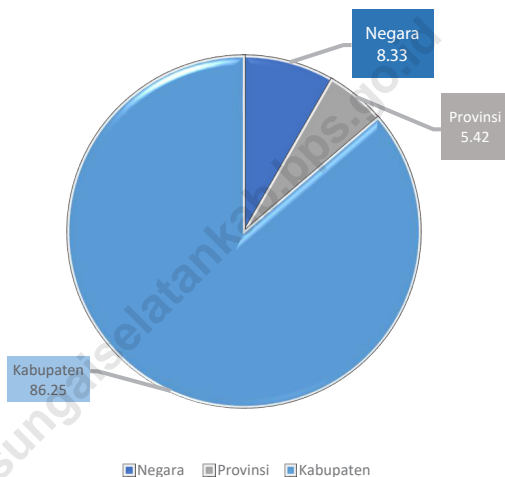
*Based on the road condition, 412,45 km of regency road are in a good condition, 155,09 km are moderate condition, 157,49 km are in damaged condition and 134,34 km are on severely damage condition.*

**Communication**

*Nowadays post office offers so many services to customers such as mailing services, package delivery services and also other financial services, Hulu Sungai Selatan Regency has 7 Supporting Branch and Examiner Post Office in Kandangan, Padang Batung, Angkinang, Sungai Raya, Simpung, Daha Selatan, and Daha Utara.*

**Gambar** 8.1  
**Figures**

**Panjang Jalan<sup>1</sup> Menurut Tingkat Kewenangan Pemerintahan di Kabupaten Hulu Sungai Selatan (km), 2020**  
***Length of Roads<sup>1</sup> by Level of Government Authority in Hulu Sungai Selatan Regency (km), 2020***



Catatan/Note:

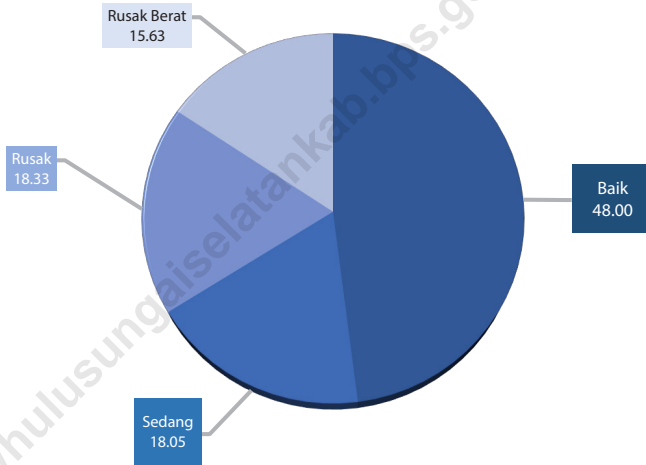
<sup>1</sup> Data tidak termasuk panjang jalan tol/Excluding toll road

Sumber/Source:

Dinas Pekerjaan Umum dan Penataan Ruang Kabupaten Hulu Sungai Selatan /Public Works and Spatial Planning Service of Hulu Sungai Selatan Regency

**Gambar** 8.2  
**Figures**

**Panjang Jalan Kabupaten Menurut Kondisi Jalan di Kabupaten Hulu Sungai Selatan (km), 2020**  
*Length of Roads by Road Condition in Hulu Sungai Selatan Regency (km), 2020*



Sumber/Source: Dinas Pekerjaan Umum dan Penataan Ruang Kabupaten Hulu Sungai Selatan /Public Works and Spatial Planning Service of Hulu Sungai Selatan Regency

## 8.1 TRANSPORTASI TRANSPORTATION

**Tabel 8.1.1** Panjang Jalan<sup>1</sup> Menurut Tingkat Kewenangan Pemerintahan dan Kecamatan di Kabupaten Hulu Sungai Selatan (km), 2020  
*Length of Roads<sup>1</sup> by Level of Government Authority and Subdistrict in Hulu Sungai Selatan Regency (km), 2020*

Kecamatan Subdistrict	Pemerintahan yang Berwenang Mengelola Level of Government Authority			
	Negara State	Provinsi Province	Kabupaten Regency	Jumlah Total
(1)	(2)	(3)	(4)	(5)
Padang Batung	13,86	-	91,82	105,68
Loksado	20,45	12,53	160,95	193,93
Telaga Langsung	-	-	38,45	38,45
Angkinang	8,57	-	81,95	90,52
Kandangan	15,20	18,39	97,68	131,27
Sungai Raya	8,41	-	105,87	114,28
Simpur	8,11	-	76,43	84,54
Kalumpang	8,35	-	80,22	88,57
Daha Selatan	-	12,10	45,93	58,03
Daha Barat	-	-	39,80	39,80
Daha Utara	-	10,97	40,27	51,24
<b>Hulu Sungai Selatan</b>	<b>82,95</b>	<b>53,99</b>	<b>859,36</b>	<b>996,31</b>

Catatan/Note: <sup>1</sup> Data tidak termasuk panjang jalan tol/Excluding toll road

Sumber/Source: Dinas Pekerjaan Umum dan Penataan Ruang Kabupaten Hulu Sungai Selatan /Public Works and Spatial Planning Service of Hulu Sungai Selatan Regency

**Tabel**  
**Table** 8.1.2

**Panjang Jalan Menurut Jenis Permukaan Jalan dan Pemerintahan yang Berwenangan di Kabupaten Hulu Sungai Selatan (km), 2020**  
*Length of Roads by Type of Road Surface and Level Government in Hulu Sungai Selatan Regency(km), 2020*

Jenis Permukaan Jalan <i>Type of Road Surface</i>	Pemerintahan yang Berwenang Mengelola <i>Level of Government Authority</i>			
	Negara <i>State</i>	Provinsi <i>Province</i>	Kabupaten <i>Regency</i>	Jumlah <i>Total</i>
(1)	(2)	(3)	(4)	(5)
Aspa/ <i>Asphalted</i>	82,95	53,99	545,10	682,04
Kerikil/ <i>Gravel</i>	-	-	125,58	125,58
Tanah/ <i>Land</i>	-	-	107,53	107,53
Beton/ <i>Concrete</i>	-	-	81,15	81,15
<b>Jumlah/<i>Total</i></b>	<b>82,95</b>	<b>53,99</b>	<b>859,36</b>	<b>996,3</b>

Sumber/*Source*: Dinas Pekerjaan Umum dan Penataan Ruang Kabupaten Hulu Sungai Selatan /Public Works and Spatial Planning Service of Hulu Sungai Selatan Regency

**Tabel 8.1.3** Panjang Jalan Menurut Kondisi Jalan dan Pemerintahan yang Berwenang Mengelolannya di Kabupaten Hulu Sungai Selatan (km), 2020  
**Length of Roads by Condition of Roads and Level of Government Authority in Hulu Sungai Selatan Regency (km), 2020**

Kondisi Jalan Condition of Roads	Pemerintahan yang Berwenang Mengelola Level of Government Authority			Jumlah Total
	Negara State	Provinsi Province	Kabupaten Regency	
(1)	(2)	(3)	(4)	(5)
Baik/Good	...	...	412,45	412,45
Sedang/Moderate	...	...	155,08	155,08
Rusak/Damage	...	...	157,49	157,49
Rusak Berat/Severely Damage	...	...	134,34	134,34
<b>Jumlah/Total</b>	...	...	<b>859,36</b>	<b>859,36</b>

Sumber/Source: Dinas Pekerjaan Umum dan Penataan Ruang Kabupaten Hulu Sungai Selatan /Public Works and Spatial Planning Service of Hulu Sungai Selatan Regency

**Tabel**  
**Table** 8.1.4

**Panjang Jalan Menurut Klasifikasi Jalan dan Pemerintahan yang Berwenang Mengelolanya di Kabupaten Hulu Sungai Selatan (km), 2020**  
***Length of Roads by Roads Clasification and Level of Governemnt Authority in Hulu Sungai Selatan Regency (km), 2020***

Klasifikasi Jalan <i>Roads Clasification</i>	Pemerintahan yang Berwenang Mengelola <i>Level of Government Authority</i>			Jumlah <i>Total</i>
	Negara <i>State</i>	Provinsi <i>Province</i>	Kabupaten <i>Regency</i>	
(1)	(2)	(3)	(4)	(5)
<i>Kelas I/Class I</i>	-	-	-	-
<i>Kelas II/Class II</i>	-	-	-	-
<i>Kelas IIIA/Class IIIA</i>	82,95	-	-	82,95
<i>Kelas IIIB/Class IIIB</i>	-	53,99	2,64	56,63
<i>Kelas IIIC/Class IIIC</i>	-	-	749,19	749,19
<i>Tidak Dirinci/Unspecified</i>	-	-	107,53	107,53
<b>Jumlah/Total</b>	<b>82,95</b>	<b>53,99</b>	<b>859,36</b>	<b>996,30</b>

Sumber/Source: Dinas Pekerjaan Umum dan Penataan Ruang Kabupaten Hulu Sungai Selatan /Public Works and Spatial Planning Service of Hulu Sungai Selatan Regency



**Tabel 8.1.5** Panjang Jalan Kabupaten Menurut Kecamatan dan Jenis Permukaan Jalan di Kabupaten Hulu Sungai Selatan (km), 2020  
**Length of Roads by Subdistrict and Type of Road Surface in Hulu Sungai Selatan Regency (km), 2020**

Kecamatan Subdistrict	Jenis Permukaan Jalan Type of Road Surface				Jumlah Total
	Aspal Pavement	Kerikil Gravel	Tanah Land	Beton Concrete	
(1)	(2)	(3)	(4)	(5)	(6)
Padang Batung	72,02	13,30	6,50	-	91,82
Loksado	40,35	21,40	26,60	72,60	160,95
Telaga Langsat	29,55	1,40	6,50	1,00	38,45
Angkinang	67,8	13,00	-	1,15	81,95
Kandangan	81,98	6,90	8,80	-	97,68
Sungai Raya	93,57	12,30	-	-	105,87
Simpur	67,23	9,20	-	-	76,43
Kalumpang	37,77	37,30	13,00	2,15	90,22
Daha Selatan	23,73	1,97	19,93	0,30	45,93
Daha Barat	5,40	10,10	24,30	-	39,80
Daha Utara	25,71	8,71	1,90	3,95	40,27
<b>Hulu Sungai Selatan</b>	<b>545,10</b>	<b>135,58</b>	<b>107,53</b>	<b>81,15</b>	<b>869,36</b>

Sumber/Source: Dinas Pekerjaan Umum dan Penataan Ruang Kabupaten Hulu Sungai Selatan /Public Works and Spatial Planning Service of Hulu Sungai Selatan Regency

**Tabel**  
**Table** 8.1.6

**Panjang Jalan Kabupaten Menurut Kecamatan dan Kondisi Jalan di Kabupaten Hulu Sungai Selatan (km), 2020**  
*Length of Roads by Subdistrict and Road Condition in Hulu Sungai Selatan Regency (km), 2020*

Kecamatan Subdistrict	Kondisi Jalan Condition of Roads				Jumlah Total
	Baik Good	Sedang Moderate	Rusak Damaged	Rusak Berat Severely Damage	
(1)	(2)	(3)	(4)	(5)	(6)
Padang Batung	46,25	20,37	17,00	8,20	91,82
Loksado	50,55	23,68	39,14	47,58	160,95
Telaga Langsat	24,62	8,43	4,60	0,80	38,45
Angkinang	50,55	16,45	8,45	6,50	81,95
Kandangan	70,19	10,83	9,86	6,80	97,68
Sungai Raya	62,15	18,62	18,70	6,40	105,87
Simpur	48,03	18,54	8,21	1,65	76,43
Kalumpang	19,52	12,33	18,27	30,10	80,22
Daha Selatan	15,08	9,97	10,92	9,96	45,93
Daha Barat	5,40	2,35	16,10	15,95	39,80
Daha Utara	20,11	13,52	6,24	0,40	40,27
<b>Hulu Sungai Selatan</b>	<b>412,45</b>	<b>155,09</b>	<b>157,49</b>	<b>134,34</b>	<b>859,36</b>

Sumber/Source: Dinas Pekerjaan Umum dan Penataan Ruang Kabupaten Hulu Sungai Selatan /Public Works and Spatial Planning Service of Hulu Sungai Selatan Regency

**Tabel 8.1.7** Jumlah Jembatan Menurut Kecamatan dan Jenis Jembatan di Kabupaten Hulu Sungai Selatan, 2020  
**Table** Number of Bridge by Subdistrict and Type of Bridge in Hulu Sungai Selatan Regency, 2020

Kecamatan Subdistrict	Jenis Jembatan Type of Bridge			Jumlah Total
	Beton Concrete	Besi Iron	Kayu Wood	
(1)	(2)	(3)	(4)	(5)
Padang Batung	64	16	13	93
Loksado	20	2	16	38
Telaga Langsat	29	4	4	37
Angkinang	49	7	8	64
Kandangan	43	3	6	52
Sungai Raya	64	1	4	69
Simpur	65	1	4	70
Kalumpang	33	2	3	38
Daha Selatan	31	2	4	37
Daha Barat	25	-	14	39
Daha Utara	43	7	6	56
<b>Hulu Sungai Selatan</b>	<b>466</b>	<b>45</b>	<b>82</b>	<b>593</b>

Sumber/Source: Dinas Pekerjaan Umum dan Penataan Ruang Kabupaten Hulu Sungai Selatan /Public Works and Spatial Planning Service of Hulu Sungai Selatan Regency

## 8.2 KOMUNIKASI COMMUNICATION

**Tabel 8.2.1** Jumlah Kantor Pos Pembantu Menurut Kecamatan di Kabupaten Hulu Sungai Selatan, 2017–2020  
*Number of Post Offices Subsidiaries by Subdistrict in Hulu Sungai Selatan Regency, 2017–2020*

Kecamatan Subdistrict	2017	2018	2019	2020
(1)	(2)	(3)	(4)	(5)
Padang Batung	1	1	1	1
Loksado	-	-	-	-
Telaga Langsung	-	-	-	-
Angkinang	1	1	1	1
Kandangan	1	1	1	1
Sungai Raya	1	1	1	1
Simpur	1	1	1	1
Kalumpang	-	-	-	-
<b>Daha Selatan</b>	1	1	1	1
<b>Daha Barat</b>	-	-	-	-
<b>Daha Utara</b>	1	1	1	1
<b>Hulu Sungai Selatan</b>	<b>7</b>	<b>7</b>	<b>7</b>	<b>7</b>

Sumber/Source: PT Pos Indonesia (Persero) Kandangan /PT Pos Indonesia (Persero) Kandangan

**Tabel 8.2.2** Jumlah Surat dan Paket yang Dikirim Menurut Kecamatan di Kabupaten Hulu Sungai Selatan, 2020  
**Table** Number of Sent Mail and Package by Subdistrict in Hulu Sungai Selatan Regency, 2020

Kecamatan Subdistrict	Surat Mail	Paket Package
(1)	(2)	(3)
Padang Batung	343	66
Loksado	-	-
Telaga Langsung	-	-
Angkinang	411	34
Kandangan	4 259	1 211
Sungai Raya	84	39
Simpur	253	34
Kalumpang	-	-
<b>Daha Selatan</b>	739	2 342
<b>Daha Barat</b>	-	-
<b>Daha Utara</b>	525	1 271
<b>Hulu Sungai Selatan</b>	<b>6 614</b>	<b>4 997</b>

Sumber/Source: PT Pos Indonesia (Persero) Kandangan /PT Pos Indonesia (Persero) Kandangan

**Tabel**  
**Table** 8.2.3**Jumlah Menara Telekomunikasi (BTS) di Kabupaten Hulu Sungai Selatan, 2020**  
**Number of Telecommunication Tower (BTS) in Hulu Sungai Selatan Regency, 2020**

<b>Kecamatan</b> <b>Subdistrict</b>	<b>Jumlah</b> <b>Total</b>
(1)	(2)
Padang Batung	11
Loksado	8
Telaga Langsung	3
Angkinang	5
Kandangan	33
Sungai Raya	10
Simpur	7
Kalumpang	3
<b>Daha Selatan</b>	11
<b>Daha Barat</b>	2
<b>Daha Utara</b>	5
<b>Hulu Sungai Selatan</b>	<b>98</b>

Sumber/Source: Dinas Komunikasi dan Informatika Kabupaten Hulu Sungai Selatan /Communication and Informatics Services of Hulu Sungai Selatan Regency

**Tabel** 8.2.4 **Jumlah Usaha TV Kabel yang Bekerja Sama dengan Dinas Komunikasi dan Informatika Kabupaten Hulu Sungai Selatan, 2020**  
**Number of Cable TV Businesses Working in Cooperation with Communications and Informatics Services of Hulu Sungai Selatan Regency, 2020**

<b>Kecamatan Subdistrict</b>	<b>Jumlah Total</b>
(1)	(2)
Padang Batung	1
Loksado	-
Telaga Langsung	1
Angkinang	3
Kandangan	5
Sungai Raya	-
Simpur	1
Kalumpang	-
<b>Daha Selatan</b>	<b>3</b>
<b>Daha Barat</b>	<b>-</b>
<b>Daha Utara</b>	<b>3</b>
<b>Hulu Sungai Selatan</b>	<b>17</b>

Sumber/Source: Dinas Komunikasi dan Informatika Kabupaten Hulu Sungai Selatan /Communication and Informatics Services of Hulu Sungai Selatan Regency

**Tabel 8.2.5** Jumlah Titik Internet Gratis Menurut Kecamatan di Kabupaten Hulu Sungai Selatan, 2020  
*Number of free internet hotspot by Subdistrict in Hulu Sungai Selatan Regency, 2020*

Kecamatan Subdistrict	Jumlah Total
(1)	(2)
Padang Batung	2
Loksado	2
Telaga Langsat	2
Angkinang	1
Kandangan	7
Sungai Raya	2
Simpur	2
Kalumpang	1
<b>Daha Selatan</b>	2
<b>Daha Barat</b>	1
<b>Daha Utara</b>	2
<b>Hulu Sungai Selatan</b>	<b>24</b>

Sumber/Source: Dinas Komunikasi dan Informatika Kabupaten Hulu Sungai Selatan /Communication and Informatics Services of Hulu Sungai Selatan Regency







# PERBANKAN, KOPERASI DAN HARGA-HARGA *BANKING, COOPERATIVE AND PRICES*

Jumlah Koperasi Aktif

162

KOPKAR

4

KUD

26

LAINNYA

103

KPRI

29



SUMBER: DINAS TENAGA KERJA, KOPERASI, USAHA KECIL, & PERINDUSTRIAN KAB.HULU SUNGAI SELATAN

## Jumlah Perusahaan dan Tenaga Kerja

PERUSAHAAN

11.769

TENAGA KERJA

25.830



SUMBER: DINAS TENAGA KERJA, KOPERASI, USAHA KECIL, & PERINDUSTRIAN KAB.HULU SUNGAI SELATAN



**PENJELASAN TEKNIS**

1. Koperasi: Organisasi ekonomi rakyat yang berwatak sosial, beranggotakan orang-orang atau badan hukum koperasi yang merupakan tata susunan ekonomi sebagai usaha bersama atas asas kekeluargaan.
2. Industri manufaktur adalah suatu kegiatan ekonomi yang melakukan kegiatan mengubah suatu barang dasar secara mekanis, kimia, atau dengan tangan sehingga menjadi barang jadi/setengah jadi, dan atau barang yang kurang nilainya menjadi barang yang lebih tinggi nilainya, dan sifatnya lebih dekat kepada pemakai akhir. Termasuk dalam kegiatan ini adalah jasa industri dan pekerjaan perakitan.
3. Jasa industri adalah kegiatan industri yang melayani keperluan pihak lain. Pada kegiatan ini bahan baku disediakan oleh pihak lain sedangkan pihak pengolah hanya melakukan pengolahannya dengan mendapat imbalan sebagai balas jasa (upah maklon).

**TECHNICAL NOTES**

1. *Cooperatives: Organization popular economic social character, of persons or legal entity which is a cooperative economic arrangements as a joint venture on family principles.*
2. *Manufacturing industry is defined as an economic activity processing basic goods mechanically, chemicals or manually into final or intermediate goods. It is also defined as processing of lower value goods into higher value goods as final or intermediate products. The activities also include services for manufacturing and assembling.*
3. *Services for manufacturing is defined as a manufacturing activity which serving other manufacturing establishments. In this case, raw materials are supplied by others while the workers are paid as a compensation for processing raw materials.*

**ULASAN**

Sarana penunjang kegiatan ekonomi lain yang ada di Kabupaten Hulu Sungai Selatan adalah Koperasi. Pada tahun 2020 ada sebanyak 162 koperasi terdiri dari 26 KUD, 29 KPRI, 4 KOPKAR, dan 103 koperasi lainnya.

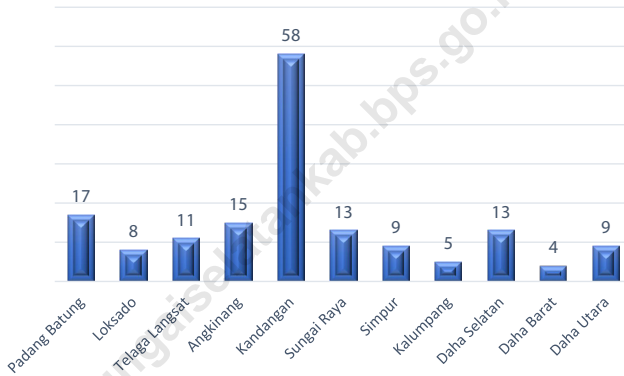
**DESCRIPTION**

*The supporting facilities of other economic activities in Hulu Sungai Selatan Regency are Cooperatives. In 2020 there are 162 cooperatives consisting of 26 KUD, 29 KPRI, 4 KOPKAR, and 103 other cooperatives.*

<https://hulusungaiselatankab.bps.go.id>

**Gambar** 9.1  
**Figures**

**Jumlah Koperasi Aktif Menurut Kecamatan di Kabupaten Hulu Sungai Selatan, 2020**  
**Number of Active Cooperative by Subdistrict in Hulu Sungai Selatan Regency, 2020**



Sumber/Source: Dinas Tenaga Kerja, Koperasi, Usaha Kecil, & Perindustrian Kab.Hulu Sungai Selatan /Manpower, Cooperatives, Small Enterprises, & Industry Services of Hulu Sungai Selatan Regency

**Tabel 9.1** Jumlah Koperasi Aktif Menurut Kecamatan di Kabupaten Hulu Sungai Selatan, 2017–2020  
**Number of Active Cooperative by Subdistrict in Hulu Sungai Selatan Regency, 2017–2020**

Kecamatan Subdistrict	2017	2018	2019	2020
(1)	(2)	(3)	(4)	(5)
Padang Batang	17	17	17	17
Loksado	7	7	8	8
Telaga Langsung	9	11	11	11
Angkinang	15	14	15	15
Kandangan	65	67	58	58
Sungai Raya	13	13	13	13
Simpur	8	9	9	9
Kalumpang	5	5	5	5
Daha Selatan	11	12	13	13
Daha Barat	4	4	4	4
<b>Daha Utara</b>	9	9	9	9
<b>Kabupaten Hulu Sungai Selatan</b>	<b>163</b>	<b>168</b>	<b>162</b>	<b>162</b>

Sumber/Source: Dinas Tenaga Kerja, Koperasi, Usaha Kecil, & Perindustrian Kab.Hulu Sungai Selatan /Manpower, Cooperatives, Small Enterprises, & Industry Services of Hulu Sungai Selatan Regency

**Tabel**  
**Table** 9.2**Jumlah Koperasi Menurut Jenis Koperasi dan Kecamatan di Kabupaten Hulu Sungai Selatan, 2020**  
**Number of Cooperative by Kind of Cooperative and Subdistrict in Hulu Sungai Selatan Regency, 2020**

Kecamatan Subdistrict	Jenis Koperasi/ Kind of Cooperative				Jumlah Total
	KUD	KPRI	KOPKAR	Lainnya Other	
(1)	(2)	(3)	(4)	(6)	(7)
Padang Batung	5	1	-	11	17
Loksado	2	1	-	6	9
Telaga Langsat	3	1	-	7	11
Angkinang	3	2	-	10	15
Kandangan	2	18	3	34	57
Sungai Raya	4	1	-	8	13
Simpur	3	2	-	4	9
Kalumpang	1	-	-	4	5
<b>Daha Selatan</b>	2	1	-	10	13
<b>Daha Barat</b>	-	-	1	3	4
<b>Daha Utara</b>	1	2	-	6	9
<b>Hulu Sungai Selatan</b>	<b>26</b>	<b>29</b>	<b>4</b>	<b>103</b>	<b>162</b>

Sumber/Source: Dinas Tenaga Kerja, Koperasi, Usaha Kecil, & Perindustrian Kab.Hulu Sungai Selatan /Manpower, Cooperatives, Small Enterprises, & Industry Services of Hulu Sungai Selatan Regency



**Tabel 9.3** Jumlah Perusahaan, Tenaga Kerja, dan Nilai Produksi Industri Kecil dan Menengah Menurut Jenis Industri di Kabupaten Hulu Sungai Selatan, 2020  
**Number of Establishment, Employees, and Production Value Small and Medium Industry by Industrial Classification in Hulu Sungai Selatan Regency, 2020**

<i>Industri Kecil Menengah</i>	<i>Perusahaan</i>	<i>Tenaga Kerja</i>	<i>Nilai Produksi (Ribu Rupiah)</i>
(1)	(2)	(3)	(4)
<b>A. Formal</b>			
Industri Pangan/ <i>Food Industry</i>	186	677	29 125 845
Industri Sandang/ <i>Clothing Industry</i>	12	24	1 293 255
Industri Kimia dan Bahan Bangunan/ <i>Chemical and Building Material Industry</i>	70	657	11 687 667
Industri Logam dan Elektronika/ <i>Metal and Electronics Industry</i>	144	367	21 785 212
Industri Kerajinan dan umum/ <i>Craft and General Industry</i>	102	276	7 025 345
<b>A. Informal</b>			
Industri Pangan/ <i>Food Industry</i>	4 478	11 858	12 935 857
Industri Sandang/ <i>Clothing Industry</i>	184	368	1 082 229
Industri Kimia dan Bahan Bangunan/ <i>Chemical and Building Material Industry</i>	571	1 397	6 615 462
Industri Logam dan Elektronika/ <i>Metal and Electronics Industry</i>	724	2 160	10 842 568
Industri Kerajinan dan umum/ <i>Craft and General Industry</i>	5 298	8 046	6 253 584
<b>Jumlah/Total</b>	<b>11 769</b>	<b>25 830</b>	<b>108 647 024</b>

Sumber/Source: Dinas Tenaga Kerja, Koperasi, Usaha Kecil, & Perindustrian Kab.Hulu Sungai Selatan /Manpower, Cooperatives, Small Enterprises, & Industry Services of Hulu Sungai Selatan Regency

**Tabel 9.4**  
**Table**

**Jumlah Perusahaan Industri Menurut Kelompok Industri dan Bentuk Badan Hukum di Kabupaten Hulu Sungai Selatan, 2020**  
**Number of Industrial Company by Industrial Classification and Type of Business Entity in Hulu Sungai Selatan Regency, 2020**

Kelompok Industri	Berbadan Usaha	Perorangan	Jumlah
(1)	(2)	(3)	(4)
Kerupuk	-	92	92
Kapal/Propeller	-	217	217
Kue/Roti	-	550	550
Industri Es	-	-	-
Bengkel Mobil/Sepeda Motor	-	-	-
Las	-	26	26
Meubel	-	40	40
Tahu/Tempe	-	25	25
Tenun/ Bordir	-	6	6
Anyaman	-	46	46
Gula Aren	-	656	656
Air Minum	-	29	29
Penggilingan Padi	-	55	55
Pengeringan Ikan	-	34	34
Gerabah	-	18	18
Ukiran/Kreatif	-	-	-
Minyak	-	-	-
Sirap	-	-	-
Batako/Bata Merah	-	50	50
Imitasi	-	-	-
Dodol	-	45	45
Pandai Besi	-	166	166
Perabot Dapur	-	25	25
Industri Lainnya	-	9 689	9 689
<b>Jumlah/Total</b>	<b>-</b>	<b>11 769</b>	<b>11 769</b>

Sumber/Source: Dinas Tenaga Kerja, Koperasi, Usaha Kecil, & Perindustrian Kab.Hulu Sungai Selatan /Manpower, Cooperatives, Small Enterprises, & Industry Services of Hulu Sungai Selatan Regency





# PENGELUARAN PENDUDUK

## POPULATION AND EXPENDITURE

Persentase Pengeluaran PerKapita Sebulan

MAKANAN

BUKAN MAKANAN

53,75%

46,25%



GOLONGAN PENGELUARAN  
TERBESAR

500.000–749.999

37,47%



**PENJELASAN TEKNIS****TECHNICAL NOTES**

1. Pengeluaran rata-rata per kapita adalah biaya yang dikeluarkan untuk konsumsi semua anggota rumah tangga selama sebulan baik yang berasal dari pembelian, pemberian maupun produksi sendiri dibagi dengan banyaknya anggota rumah tangga dalam rumah tangga tersebut.
  2. Data pengeluaran dan konsumsi penduduk menurut kelompok barang diperoleh dari Survei Sosial Ekonomi Nasional (Susenas), yang mencakup semua provinsi di Indonesia. Data konsumsi/pengeluaran yang dikumpulkan pada Susenas dibagi menjadi dua kelompok, yaitu konsumsi makanan dan bukan makanan.
  3. Konsumsi/pengeluaran makanan masing-masing dikumpulkan data kuantitas dan nilainya. Untuk konsumsi bukan makanan, pada umumnya yang dikumpulkan hanya data nilainya, kecuali untuk beberapa jenis pengeluaran tertentu, seperti penggunaan listrik, air, gas, dan bahan bakar minyak (BBM) yang juga dikumpulkan kuantitasnya.
1. *Per capita Average Expenditure is the cost spent for all household members consumption during the month, whether from purchasing, giving or own production, divided by the number of household members in the household.*
  2. *Data on consumer expenditure and consumption by commodity group of expenditure are obtained from the National Socio-Economic Survey (Susenas) which covers all provinces in Indonesia. The data of consumption/ expenditure collected in the Susenas are divided into two groups, namely food and non-food consumption.*
  3. *Consumption/expenditure on food both quantity data and values are collected. For consumption of non-food, the data collected in general are only their values, except for certain types of expenditure, such as electricity, water, gas, and fuel, which are also collected for their quantity data.*

**ULASAN**

Secara Ekonomi, pengukuran tingkat kesejahteraan dapat digambarkan dengan perbandingan antara pengeluaran dan pendapatan seseorang. Namun demikian, kesulitan untuk mengukur pendapatan membuat tingkat kesejahteraan secara moneter didekati dengan besarnya pengeluaran seseorang.

Dari hasil Survei Sosial Ekonomi Nasional (Susenas) tahun 2020 pengeluaran masyarakat Kabupaten Hulu Sungai Selatan secara rata-rata mencapai Rp. 579.848 per Kapita per bulan untuk konsumsi makanan dan Rp. 498.850 untuk konsumsi non makanan.

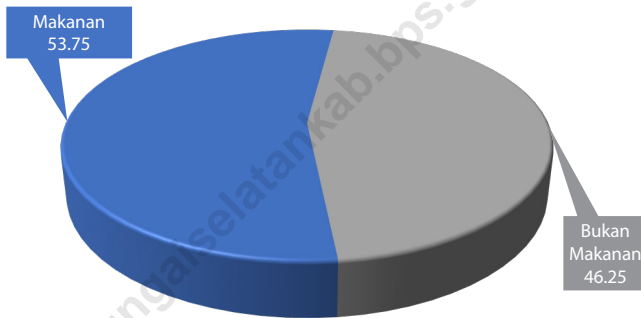
**DESCRIPTION**

*Economically, measurement of welfare levels can be illustrated by the comparison between the expenditure and income person. However, the difficulty in measuring income make a monetary level of welfare expenditure was used approached by personal expenditure.*

*From the result of National Socio economic Survey (Susenas) 2020 Hulu Sungai Selatan Regency households spending an average of Rp. 579,848 per capita per month for food consumption and Rp. 498,850 for non food consumption.*

**Gambar** 10.1  
**Figures**

**Persentase Pengeluaran per Kapita Sebulan Menurut Kelompok Komoditas di Kabupaten Hulu Sungai Selatan, 2020**  
*Percentage of Monthly Expenditure per Capita by Commodity Group in Hulu Sungai Selatan Regency, 2020*

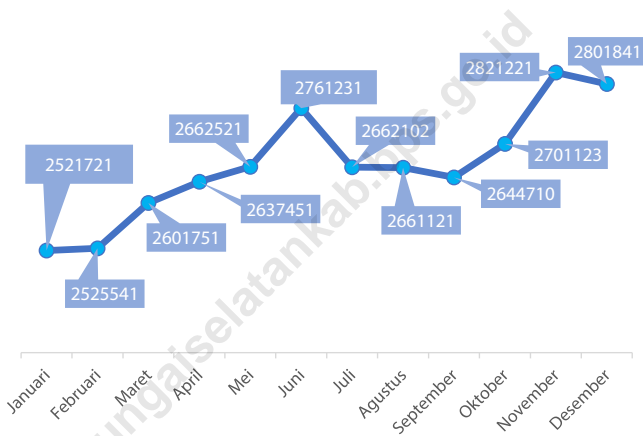


Sumber/Source: Badan Pusat Statistik Kabupaten Hulu Sungai Selatan, Susenas Maret /BPS-Statistics of Hulu Sungai Selatan Regency, National Socio Economic Survey kor March



**Gambar** 10.2  
**Figures**

**Kebutuhan Hidup Minimum (KHM) Menurut Bulan di Kabupaten Hulu Sungai Selatan, 2020**  
*Minimum Living Need by Month in Hulu Sungai Selatan Regency, 2020*



Sumber/Source: Dinas Tenaga Kerja, Koperasi, Usaha Kecil, & Perindustrian Kab.Hulu Sungai Selatan / Manpower, Cooperatives, Small Enterprises, & Industry Services of Hulu Sungai Selatan Regency

**Tabel**  
**Table** 10.1

**Rata-rata Pengeluaran per Kapita Sebulan Menurut Kelompok Komoditas (rupiah) di Kabupaten Hulu Sungai Selatan, 2019 dan 2020**  
**Monthly Average Expenditure per Capita by Commodity Group (rupiahs) in Hulu Sungai Selatan Regency, 2019 and 2020**

<b>Kelompok Komoditas/Commodity Group</b>	<b>2019</b>	<b>2020</b>
(1)	(2)	(3)
<b>Makanan/Food</b>		
Padi-padian/ <i>Cereals</i>	58 496	62 870
Umbi-umbian/ <i>Tubers</i>	2 154	1 896
Ikan/udang/cumi/kerang/ <i>Fish/shrimp/common squid/shells</i>	60 991	64 154
Daging/ <i>Meat</i>	11 747	15 699
Telur dan susu/ <i>Eggs and milk</i>	29 799	30 135
Sayur-sayuran/ <i>Vegetables</i>	26 856	33 696
Kacang-kacangan/ <i>Legumes</i>	6 753	7 249
Buah-buahan/ <i>Fruits</i>	28 147	26 899
Minyak dan kelapa/ <i>Oil and coconut</i>	13 545	13 198
Bahan minuman/ <i>Beverage stuffs</i>	18 239	20 144
Bumbu-bumbuan/ <i>Spices</i>	11 267	11 206
Konsumsi lainnya/ <i>Miscellaneous food items</i>	12 360	14 368
Makanan dan minuman jadi/ <i>Prepared food and beverages</i>	208 378	228 485
Rokok/ <i>Cigarettes</i>	48 456	49 849
<b>Jumlah makanan/Total food</b>	<b>537 191</b>	<b>579 848</b>
<b>Bukan makanan/Non-food</b>		
Perumahan dan fasilitas rumah tangga/ <i>Housing and household facilities</i>	204 934	244 644
Aneka komoditas dan jasa/ <i>Goods and services</i>	91 676	114 390
Pakaian, alas kaki, dan tutup kepala/ <i>Clothing, footwear, and headgear</i>	27 127	30 565
Komoditas tahan lama/ <i>Durable goods</i>	55 929	48 427
Pajak, pungutan, dan asuransi/ <i>Taxes and insurance</i>	28 898	47 383
Keperluan pesta dan upacara/kenduri/ <i>Parties and ceremonies</i>	18 538	13 441
<b>Jumlah bukan makanan/Total non-food</b>	<b>427 102</b>	<b>498 850</b>
<b>Jumlah/Total</b>	<b>964 293</b>	<b>1 078 698</b>

Sumber/Source: Badan Pusat Statistik Kabupaten Hulu Sungai Selatan, Susenas Maret /BPS-Statistics of Hulu Sungai Selatan Regency, National Socio Economic Survey kor March

**Tabel**  
**Table** 10.2

**Persentase Pengeluaran per Kapita Sebulan Menurut  
Kelompok Komoditas di Kabupaten Hulu Sungai Selatan,  
2019 dan 2020**  
*Percentage of Monthly Expenditure per Capita by  
Commodity Group in Hulu Sungai Selatan Regency, 2019  
and 2020*

<b>Kelompok Komoditas/Commodity Group</b>	<b>2019</b>	<b>2020</b>
(1)	(2)	(3)
<b>Makanan/Food</b>		
Padi-padian/ <i>Cereals</i>	10,89	10,84
Umbi-umbian/ <i>Tubers</i>	0,40	0,33
Ikan/udang/cumi/kerang/ <i>Fish/shrimp/common squid/shells</i>	11,35	11,06
Daging/ <i>Meat</i>	2,19	2,71
Telur dan susu/ <i>Eggs and milk</i>	5,55	5,20
Sayur-sayuran/ <i>Vegetables</i>	5,00	5,81
Kacang-kacangan/ <i>Legumes</i>	1,26	1,25
Buah-buahan/ <i>Fruits</i>	5,24	4,64
Minyak dan kelapa/ <i>Oil and coconut</i>	2,52	2,28
Bahan minuman/ <i>Beverage stuffs</i>	3,39	3,47
Bumbu-bumbuan/ <i>Spices</i>	2,10	1,93
Konsumsi lainnya/ <i>Miscellaneous food items</i>	2,30	2,48
Makanan dan minuman jadi/ <i>Prepared food and beverages</i>	38,79	39,40
Rokok/ <i>Cigarettes</i>	9,02	8,60
<b>Jumlah makanan/Total food</b>	<b>100,00</b>	<b>100,00</b>
<b>Bukan makanan/Non-food</b>		
Perumahan dan fasilitas rumah tangga/ <i>Housing and household facilities</i>	47,98	49,04
Aneka komoditas dan jasa/ <i>Goods and services</i>	21,46	22,93
Pakaian, alas kaki, dan tutup kepala/ <i>Clothing, footwear, and headgear</i>	6,35	6,13
Komoditas tahan lama/ <i>Durable goods</i>	13,10	9,71
Pajak, pungutan, dan asuransi/ <i>Taxes and insurance</i>	6,77	9,50
Keperluan pesta dan upacara/kenduri/ <i>Parties and ceremonies</i>	4,34	2,69
<b>Jumlah bukan makanan/Total non-food</b>	<b>100,00</b>	<b>100,00</b>

Sumber/Source: Badan Pusat Statistik Kabupaten Hulu Sungai Selatan, Susenas Maret /BPS-Statistics of Hulu Sungai Selatan Regency, National Socio Economic Survey kor March

**Tabel**  
**Table** 10.3

**Persentase Penduduk Menurut Golongan Pengeluaran Per Kapita Sebulan di Kabupaten Hulu Sungai Selatan, 2020**  
*Percentage of Population by Per Capita Spending Group a Month in Hulu Sungai Selatan Regency, 2020*

Golongan Pengeluaran Spending Group (Rp)	Persentase Penduduk Percentage of Population		
	2018	2019	2020
(1)	(2)	(3)	(4)
500 000–749 999	45,60	37,25	37,47
750 000–999 999	20,82	21,77	21,89
1 000 000–1 499 999	18,69	24,83	22,03
> 1 500 000	14,89	16,15	18,61
<b>Jumlah/Total</b>	<b>100,00</b>	<b>100,00</b>	<b>100,00</b>

Sumber/Source: Badan Pusat Statistik Kabupaten Hulu Sungai Selatan, Susenas Maret /BPS-Statistics of Hulu Sungai Selatan Regency, National Socio Economic Survey kor March

**Tabel**  
**Table** 10.4**Kebutuhan Hidup Minimum (KHM) Menurut Bulan di  
Kabupaten Hulu Sungai Selatan, 2019 dan 2020**  
*Minimum Living Need by Month in Hulu Sungai Selatan  
Regency, 2019 and 2020*

<b>Bulan Month</b>	<b>2019</b>	<b>2020</b>
(1)	(2)	(3)
Januari/January	2 467 727	2 521 721
Februari/February	2 466 572	2 525 541
Maret/March	2 509 761	2 601 751
April/April	2 537 860	2 637 451
Mei/May	2 572 818	2 662 521
Juni/June	2 660 918	2 761 231
Juli/July	2 582 109	2 662 102
Agustus/August	2 595 609	2 661 121
September/September	2 586 814	2 644 710
Oktober/October	2 662 957	2 701 123
November/November	2 741 564	2 821 221
Desember/December	2 703 930	2 801 841

Sumber/Source: Dinas Tenaga Kerja, Koperasi, Usaha Kecil, & Perindustrian Kab.Hulu Sungai Selatan /Manpower, Cooperatives, Small Enterprises, & Industry Services of Hulu Sungai Selatan Regency



# PERDAGANGAN TRADE

## Jumlah Pasar di Kabupaten Hulu Sungai Selatan

45

PASAR TERSEDIKIT

- DAHA SELATAN
- DAHA BARAT
- DAHA UTARA

1



PASAR TERBANYAK  
DI KECAMATAN SIMPUR

10

SUMBER: DINAS PERDAGANGAN KABUPATEN HULU SUNGAI SELATAN

## Jumlah Perizinan yang Diterbitkan

SIUP

258

TDP

258

SURAT IZIN USAHA  
JASA KONSTRUKSI

44



SUMBER: DINAS PENANAMAN MODAL DAN PELAYANAN TERPADU SATU PINTU KABUPATEN HULU SUNGAI SELATAN



**PENJELASAN TEKNIS****TECHNICAL NOTES**

- |  |   |
|--|---|
| <p>1. Perseroan Terbatas (PT), dulu disebut juga Naamloze Vennootschaap (NV) adalah perusahaan yang merupakan persekutuan modal, didirikan berdasarkan perjanjian, melakukan kegiatan usaha dengan modal dasar yang seluruhnya terbagi dalam saham dan memenuhi persyaratan yang ditetapkan undang-undang.</p> | <p>1. <i>Perseroan Terbatas (PT), had called Naamloze Vennootschaap (NV) is a joint-venture company, established under the agreement, engage in business with a capital base that is entirely divided into shares and meet the requirements set by law.</i></p> |
| <p>2. Commanditaire Vennootschap (CV): Perusahaan yang terbentuk dengan cara meminjamkan uang, didirikan antara seseorang atau antara beberapa orang persero yang bertanggung jawab secara tanggung-renteng untuk keseluruhannya dan satu orang atau lebih sebagai pemberi pinjaman uang.</p>                  | <p>2. <i>Commanditaire Vennootschap (CV): The company formed by way of lending money, is established between a person or between some state-owned responsible for the overall co-payments and one or more as a lender of money.</i></p>                         |
| <p>3. Firma: Persekutuan untuk menjalankan perusahaan dengan nama bersama, masing-masing anggota firma bertanggung jawab sepenuhnya atas segala perikatan. Laba yang diperoleh dibagi bersama-sama dan rugi dari perusahaan ditanggung bersama pula.</p>   | <p>3. <i>Firma: Guild to run the company with joint names, each member firm is fully responsible for any engagement. Profit earned divided together and loss of the company is shared anyway.</i></p>   |
| <p>4. Pasar adalah tempat dimana pembeli dan penjual bertemu dan berfungsi, barang atau jasa tersedia untuk dijual, dan terjadi perpindahan hak milik.</p>   | <p>4. <i>The market is a place where buyers and sellers meet and work, goods or services available for sale, and the displacement of property rights.</i></p>   |



**ULASAN**

Pada tahun 2020 terdapat 45 pasar yang menopang ekonomi Kabupaten Hulu Sungai Selatan. Jumlah pasar terbanyak ada di Kecamatan Angkinang dan Kecamatan Simpur yaitu 8 pasar dan 10 pasar.

Jumlah perizinan yang diterbitkan selama tahun 2020 terdiri dari 258 SIUP dan TDP serta 44 SIUJK.

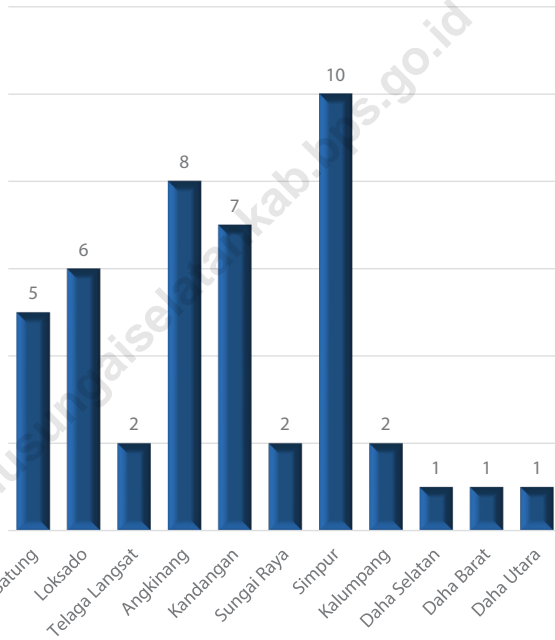
**DESCRIPTION**

*In 2020 there are 45 markets that support the economy of Hulu Sungai Selatan Regency. The most number of market in Angkinang Subdistrict, Kandanggan Subdistrict and Simpur Subdistrict are 8 markets and 10 markets.*

*The number of licenses issued during 2020 consists of 258 SIUP and TDP, and then 44 SIUJK.*

**Gambar**  
**Figures** 11.1

**Jumlah Pasar Menurut Kecamatan di Kabupaten Hulu Sungai Selatan, 2020**  
**Number of Market by Subdistrict in Hulu Sungai Selatan Regency, 2020**



Sumber/Source : Dinas Perdagangan Kabupaten Hulu Sungai Selatan/ Trade Services of Hulu Sungai Selatan Regency

**Tabel**  
**Table 11.1****Jumlah Sarana Perdagangan Menurut Jenisnya di  
Kabupaten Hulu Sungai Selatan, 2020**  
**Number of Trading Facilities by Type of Facility in Hulu  
Sungai Selatan Regency, 2020**

<b>Pasar Market</b>	<b>Toko</b>	<b>Bak</b>	<b>Warung</b>	<b>Lapak</b>
(1)	(2)	(3)	(4)	(5)
<b>Padang Batung</b>				
<i>Pasar Batu Laki</i>	-	-	-	50
Pasar Pahampangan	-	-	-	80
Pasar Padang Batung	-	-	-	100
Pasar Muara Ambarai	-	-	-	100
Pasar Kambas	-	-	-	80
<b>Loksado</b>				
Pasar Muara Hatif	-	-	-	100
Pasar Hulu Banyu	-	-	-	100
Pasar Kamawakan	-	-	-	150
Pasar Kayu Manis Loksado	-	-	-	175
Pasar Muara Ulang	-	-	-	150
Pasar Malinau	-	-	-	50
<b>Telaga Langsat</b>				
<i>Pasar Telaga Langsat</i>	-	-	-	150
Pasar Gumbil	-	-	-	80
<b>Angkinang</b>				
Pasar Taniran	60	20	12	150
Pasar Tawia	-	-	-	50
Pasar Angkinang	40	-	-	150
Pasar Sungai Hanyar	-	-	-	80
Pasar Kabun	-	-	-	80
Pasar Bamban	-	-	-	50

Lanjutan Tabel/*Continued Table* 11.1

<b>Pasar Market</b>	<b>Toko</b>	<b>Bak</b>	<b>Warung</b>	<b>Lapak</b>
(1)	(2)	(3)	(4)	(5)
<b>Angkinang</b>				
Pasar Bagambir	-	-	-	200
Pasar Muara Paku	-	-	-	70
<b>Kandangan</b>				
Pasar Kandangan	1 349	-	22	246
Pasar Banyu Baru	-	-	-	80
Pasar Mahulung	-	-	-	80
Pasar Sungai Kupang	-	-	-	80
Pasar Getek	-	-	-	50
Pasar Terpadu I & II	51	277	32	653
Pasar Lungau	-	-	-	30
<b>Sungai Raya</b>				
Pasar Batang Kulur	-	-	-	80
Pasar Ahad	-	-	-	80
<b>Simpur</b>				
Pasar Simpur	-	-	-	-
Pasar Wasah Hilir	19	180	-	80
Pasar Wasah	-	-	-	20
Pasar Muara Ulin	-	-	-	200
Pasar Amparaya	-	-	-	80
Pasar Kapuh	-	-	-	150

Lanjutan Tabel/*Continued Table* 11.1

<b>Pasar Market</b>	<b>Toko</b>	<b>Bak</b>	<b>Warung</b>	<b>Lapak</b>
(1)	(2)	(3)	(4)	(5)
<b>Simpur</b>				
Pasar Wadai Subuh	-	-	-	25
Pasar Arba Ulin	-	-	-	25
Pasar Bayur	-	-	-	50
<b>Kalumpang</b>				
Pasar Kalumpang	6	-	-	80
Pasar Sirih	6	-	-	100
<b>Daha Selatan</b>				
Pasar Senin Bayanan	-	-	50	700
<b>Daha Barat</b>				
Pasar Bajayau	8	-	-	50
<b>Daha Utara</b>				
Pasar Hamayung	-	-	-	100

Sumber/*Source*: Dinas Perdagangan Kabupaten Hulu Sungai Selatan/ Trade Services of Hulu Sungai Selatan Regency

**Tabel**  
**Table** 11.2

**Jumlah Pasar Menurut Kecamatan di Kabupaten Hulu Sungai Selatan, 2017 - 2020**  
**Number of Market by Subdistrict in Hulu Sungai Selatan Regency, 2017 - 2020**

Kecamatan Subdistrict	2017	2018	2019	2020
(1)	(2)	(3)	(4)	(5)
Padang Batung	5	5	5	5
Loksado	6	6	6	6
Telaga Langsat	2	2	2	2
Angkinang	8	8	8	8
Kandangan	6	7	8	7
Sungai Raya	2	2	2	2
Simpur	8	8	8	10
Kalumpang	2	2	2	2
Daha Selatan	1	1	1	1
Daha Barat	1	1	1	1
Daha Utara	1	1	1	1
<b>Kabupaten Hulu Sungai Selatan</b>	<b>42</b>	<b>43</b>	<b>44</b>	<b>45</b>

Sumber/Source: Dinas Perdagangan Kabupaten Hulu Sungai Selatan/ Trade Services of Hulu Sungai Selatan Regency

**Tabel**  
**Table** 11.3

**Jumlah Perizinan yang diterbitkan Menurut Jenis Perizinan dan Bulan di Kabupaten Hulu Sungai Selatan, 2020**  
**Number of Registration Published by Type and Month in Hulu Sungai Selatan Regency, 2020**

<i>Bulan Month</i>	<i>SIUP Trade License</i>	<i>TDP Company Registration Certificate</i>	<i>Izin Gangguan (HO) Disturbance Permission</i>	<i>Domisili Domicile</i>	<i>Surat Izin Usaha Jasa Konstruksi Construction License</i>
(1)	(2)	(3)	(4)		(5)
Januari/January	22	22	-	-	3
Februari/February	30	30	-	-	4
Maret/March	23	23	-	-	4
April/April	17	17	-	-	6
Mei/May	10	10	-	-	1
Juni/June	22	22	-	-	3
Juli/July	24	24	-	-	3
Agustus/August	16	16	-	-	7
September/September	22	22	-	-	7
Oktober/October	26	26	-	-	2
November/November	23	23	-	-	1
Desember/December	23	23	-	-	3
<b>Jumlah/Total</b>	<b>258</b>	<b>258</b>	<b>-</b>	<b>-</b>	<b>44</b>

Sumber/Source: Dinas Penanaman Modal dan Pelayanan Terpadu Satu Pintu Kabupaten Hulu Sungai Selatan /Capital Investment and One Stop Services of Hulu Sungai Selatan Regency



# SISTEM NERACA REGIONAL SYSTEM OF REGIONAL ACCOUNTS

LAJU PERTUMBUHAN EKONOMI **-1,19**



## LAPANGAN USAHA DOMINAN



PERTANIAN, KEHUTANAN, DAN PERIKANAN

**24,87%**

PERTAMBANGAN DAN PENGGALIAN

**9,70%**







**PENJELASAN TEKNIS**

1. Penghitungan statistik neraca nasional mengikuti buku petunjuk yang diterbitkan oleh Perserikatan Bangsa Bangsa (PBB) dikenal sebagai Sistem Neraca Nasional (SNN). SNN merupakan rekomendasi internasional tentang bagaimana menyusun ukuran aktivitas ekonomi yang sesuai dengan standar neraca baku yang didasarkan pada prinsip-prinsip ekonomi. Rekomendasi yang dimaksud dinyatakan dalam sekumpulan konsep, definisi, klasifikasi, dan aturan neraca yang disepakati secara internasional dalam mengukur indikator tertentu seperti Produk Domestik Bruto (PDB). Salah satu bentuk adaptasi pencatatan statistik nasional adalah melakukan perubahan tahun dasar PDB Indonesia dari tahun 2000 ke 2010. Perubahan tahun dasar PDB dilakukan seiring dengan mengadopsi rekomendasi PBB yang tertuang dalam Sistem Neraca Nasional 2008 (SNA 2008).
2. PDB pada tingkat nasional serta Produk Domestik Regional Bruto (PDRB) pada tingkat regional (provinsi) menggambarkan kemampuan suatu wilayah untuk menciptakan nilai tambah pada suatu waktu tertentu. Untuk menyusun PDB maupun PDRB digunakan 2 pendekatan, yaitu

**TECHNICAL NOTES**

1. *The method used to estimate national accounts statistics is based on the standard guidelines formed by United Nation known as System of National Accounts (SNA). SNA is the internationally agreed standard set of recommendations on how to compile measures of economic activity in accordance with strict accounting conventions based on economic principles. The recommendations are expressed in term of a set of concepts, definitions, classifications and accounting rules that comprise the internationally agreed standard for measuring indicators such as Gross Domestic Product (GDP). One of the improvement in the national statistical system is to rebase GDP form base year 2000 to 2010 in order to capture current economic condition. It is in line with the United Nations (UN) recommendation on 2008 SNA.*
2. *The basic measure of the value added arising from economic activity is known as Gross Domestic Product at the national level and Gross Regional Domestic Product (GRDP) at the regional level (provinces/regencies/municipalities). To compile these statistics, two approaches have been used, i.e. "production approach" and "expenditure approach". The first approach is to*

lapangan usaha dan pengeluaran. Keduanya menyajikan komposisi data nilai tambah dirinci menurut sumber kegiatan ekonomi (lapangan usaha) dan menurut komponen penggunaannya. PDB maupun PDRB dari sisi lapangan usaha merupakan penjumlahan seluruh komponen nilai tambah bruto yang mampu diciptakan oleh sektor-sektor ekonomi atas berbagai aktivitas produksinya. Sedangkan dari sisi pengeluaran menjelaskan tentang penggunaan dari nilai tambah tersebut.

3. PDB menurut lapangan usaha dirinci menurut total nilai tambah dari seluruh sektor ekonomi yang mencakup lapangan usaha Pertanian, Kehutanan, dan Perikanan; Pertambangan dan Penggalian; Industri Pengolahan; Pengadaan Listrik dan Gas; Pengadaan Air, Pengelolaan Sampah, Limbah dan Daur Ulang; Konstruksi; Perdagangan Besar dan Eceran, Reparasi Mobil dan Sepeda Motor; Transportasi dan Pergudangan; Penyediaan Akomodasi dan Makan Minum; Informasi dan Komunikasi; Jasa Keuangan dan Asuransi; Real Estat; Jasa Perusahaan; Administrasi Pemerintahan, Pertahanan dan Jaminan Sosial Wajib; Jasa Pendidikan; Jasa Kesehatan dan Kegiatan Sosial; dan Jasa lainnya.

*measure value added produced by various kinds of economic activities, while the second approach is to measure final uses of the country's output. In other words, GDP/GRDP is the sum of total value added produced by all economic industries (activities) and the way of using it.*

3. *GDP by industry is classified by types of economic activities such as Agriculture, Forestry and Fishing; Mining and Quarrying; Manufacturing; Electricity and Gas; Water supply, Sewerage, Waste Management and Remediation Activities; Construction; Wholesale and Retail Trade; Repair of Motor Vehicles and Motorcycles; Transportation and Storage; Accommodation and Food Service Activities; Information and Communication; Financial and Insurance Activities; Real Estate Activities; Business Activities; Public Administration; Defence and Compulsory Social Security; Education; Human Health and Social Work Activities; and Other Services Activities.*

4. PDB maupun agregat turunannya disajikan dalam 2 (dua) versi penilaian, yaitu atas dasar “harga berlaku” dan atas dasar “harga konstan”. Disebut sebagai harga berlaku karena seluruh agregat dinilai dengan menggunakan harga pada tahun berjalan, sedangkan harga konstan penilaiannya didasarkan kepada harga satu tahun dasar tertentu, dalam publikasi ini digunakan harga tahun 2010.
5. Laju pertumbuhan PDB diperoleh dari perhitungan PDB atas dasar harga konstan. Diperoleh dengan cara mengurangi nilai PDB tahun ke-n terhadap nilai pada tahun ke n-1 dibagi dengan nilai pada tahun ke n-1, dikalikan dengan 100%. Laju pertumbuhan menunjukkan perkembangan agregat pendapatan dari satu waktu tertentu terhadap waktu sebelumnya.
4. *GDP and its aggregations are presented in two forms: at current market prices and at constant base year market prices. In presenting current market prices, all aggregates are valued at current market prices, while base year constant market prices are shown by valuing all aggregates at fixed base year prices. Year of 2010 is used as the base year in this publication.*
5. *Growth rate of Gross Domestic Product is derived from GDP at constant market prices. It is obtained by subtracting the value of GDP year n with the value of GDP year n-1, divided by the value of GDP year n-1 then multiplied by 100 percent. The growth rate of GDP explains the income growth during the given period.*

**ULASAN**

Produk Domestik Regional Bruto (PDRB) merupakan gambaran mengenai keadaan perekonomian suatu daerah. Demikian halnya perkembangan perekonomian di Kabupaten Hulu Sungai Selatan ditunjukkan dengan perkembangan PDRB -nya.

Struktur ekonomi Kabupaten Hulu Sungai Selatan ditunjukkan dengan PDRB Atas Dasar Harga Berlaku (ADHB) 2020 masih didominasi oleh sektor pertanian, kehutanan, dan perikanan. Sektor ini mempengaruhi sekitar 24,87 persen nilai PDRB Kabupaten Hulu Sungai Selatan.

Pertumbuhan ekonomi Kabupaten Hulu Sungai Selatan mengalami penurunan pada tahun 2020 sebesar -1,19 persen. Pertumbuhan ekonomi mencapai nilai hingga negatif merupakan salah satu dampak dari pandemi covid-19.

**DESCRIPTION**

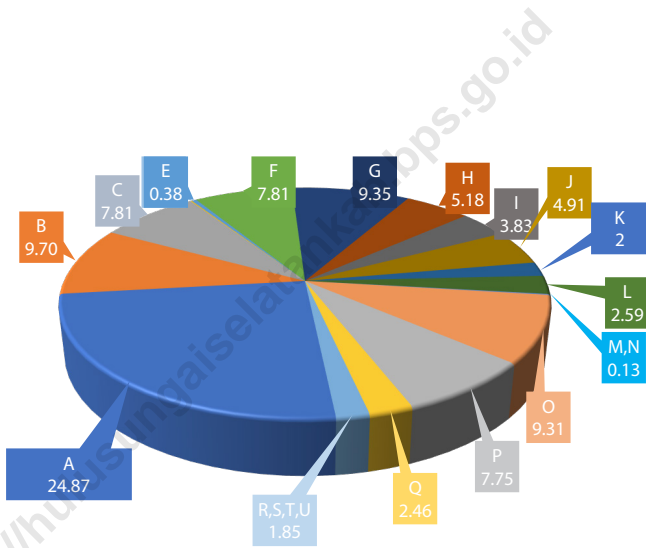
*Gross Regional Domestic Product (GRDP) denotes an illustration of concerning a regional economic circumtance. Such as the trend of economy in Hulu Sungai Selatan regency which is shown by growth of its GRDP.*

*Economic structure of Hulu Sungai Selatan regency indicated by GRDP at Current Prices (ADHB) in 2020 was dominated by the agriculture, forestry, fishery sector. This sector affects about 24.87 percent of GRDP Hulu Sungai Selatan Regency.*

*Hulu Sungai Selatan Regency's economic growth rate in 2020 was -1.19 percent lowest than previous year growth rate. Economic growth reaching negative values is one of the impacts of the Covid-19 pandemic.*

**Gambar** 12.1  
**Figures**

**Distribusi Persentase Produk Domestik Regional Bruto Atas Dasar Harga Berlaku (ADHB) Menurut Lapangan Usaha di Kabupaten Hulu Sungai Selatan, 2020**  
*Percentage Distribution of Gross Regional Domestic Product at Current Market Prices by Industry in Hulu Sungai Selatan Regency/Municipality, –2020*



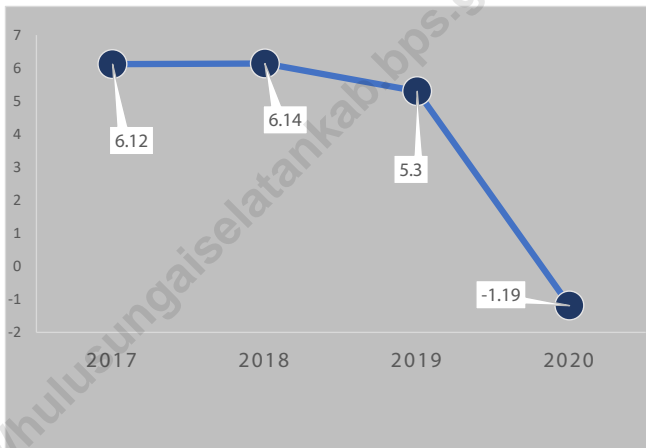
Catatan/Note: 2019: Angka Sementara/Preliminary Figures

2020: Angka Sangat Sementara/Very Preliminary Figures

Sumber/Source: Badan Pusat Statistik Kabupaten Hulu Sungai Selatan /BPS-Statistics of Hulu Sungai Selatan Regency

**Gambar** 12.2  
**Figures**

**Laju Pertumbuhan Produk Domestik Regional Bruto Atas Dasar Harga Konstan 2010 Menurut Lapangan Usaha di Kabupaten Hulu Sungai Selatan (persen), 2017–2020**  
**Growth Rate of Gross Regional Domestic Product at 2010 Constant Market Prices by Industry in Hulu Sungai Selatan Regency (percent), 2017–2020**



Catatan/Note: 2019: Angka Sementara/Preliminary Figures

2020: Angka Sangat Sementara/Very Preliminary Figures

Sumber/Source: Badan Pusat Statistik Kabupaten Hulu Sungai Selatan /BPS-Statistics of Hulu Sungai Selatan Regency

**Tabel**  
**Table** 12.1.**Produk Domestik Regional Bruto Atas Dasar Harga Berlaku (ADHB) Menurut Lapangan Usaha di Kabupaten Hulu Sungai Selatan (miliar rupiah), 2016–2020**  
**Gross Regional Domestic Product at Current Market Prices by Industry in Hulu Sungai Selatan Regency (billion rupiahs), 2016–2020**

Lapangan Usaha/Industry	2016	2017	2018	2019 *	2020**
(1)	(2)	(3)	(4)	(5)	(6)
A Pertanian, Kehutanan, dan Perikanan/ <i>Agriculture, Forestry, and Fishing</i>	1,401.37	1,449.49	1,547.52	1,618.36	1,632.99
B Pertambangan dan Penggalian/ <i>Mining and Quarrying</i>	451.99	559.93	664.40	678.42	636.53
C Industri Pengolahan/ <i>Manufacturing</i>	426.75	474.45	499.53	525.27	512.71
D Pengadaan Listrik dan Gas/ <i>Electricity and Gas</i>	3.72	4.37	4.95	5.30	5.68
E Pengadaan Air; Pengelolaan Sampah, Limbah, dan Daur Ulang/ <i>Water Supply; Sewerage, Waste Management, and Remediation Activities</i>	18.24	19.36	21.11	22.72	24.75
F Konstruksi/ <i>Construction</i>	415.32	447.64	487.54	528.07	512.70
G Perdagangan Besar dan Eceran; Reparasi Mobil dan Sepeda Motor/ <i>Wholesale and Retail Trade; Repair of Motor Vehicles and Motorcycles</i>	474.47	520.95	570.03	618.14	614.06
H Transportasi dan Pergudangan/ <i>Transportation and Storage</i>	266.74	293.36	317.53	342.72	339.91
I Penyediaan Akomodasi dan Makan Minum/ <i>Accommodation and Food Service Activities</i>	185.95	203.87	225.07	250.45	251.49
J Informasi dan Komunikasi/ <i>Information and Communication</i>	222.27	246.35	268.65	297.25	322.18



Lanjutan Tabel/*Continued Table 12.1*

Lapangan Usaha/ <i>Industry</i>		2016	2017	2018	2019 *	2020**
(1)		(2)	(3)	(4)	(5)	(6)
K	Jasa Keuangan dan Asuransi/ <i>Financial and Insurance Activities</i>	105.83	114.31	122.93	130.11	131.01
L	Real Estat/ <i>Real Estate Activities</i>	126.92	135.76	145.59	158.10	169.78
M,N	Jasa Perusahaan/ <i>Business Activities</i>	6.33	6.99	7.58	8.21	8.31
O	Administrasi Pemerintahan, Pertahanan, dan Jaminan Sosial Wajib/ <i>Public Administration and Defence; Compulsory Social Security</i>	504.51	530.46	571.52	612.71	611.11
P	Jasa Pendidikan/ <i>Education</i>	392.33	428.80	462.70	501.23	508.59
Q	Jasa Kesehatan dan Kegiatan Sosial/ <i>Human Health and Social Work Activities</i>	108.30	120.84	133.24	145.88	161.83
R,S,T,U	Jasa Lainnya/ <i>Other Services Activities</i>	87.49	98.41	108.37	120.46	121.58
<b>Produk Domestik Regional Bruto/<i>Gross Regional Domestic Product</i></b>		5,198.55	5,655.33	6,158.26	6,563.40	6,565.20

Catatan/*Note*: \*Angka Sementara/*Preliminary Figures*

\*\*Angka Sangat Sementara/*Very Preliminary Figures*

Sumber/*Source*: Badan Pusat Statistik Kabupaten Hulu Sungai Selatan /*BPS-Statistics of Hulu Sungai Selatan Regency*

**Tabel**  
**Table** 12.2

**Produk Domestik Regional Bruto Atas Dasar Harga Konstan (ADHK) 2010 Menurut Lapangan Usaha di Kabupaten Hulu Sungai Selatan (juta rupiah), 2016–2020**  
**Gross Regional Domestic Product at 2010 Constant Market Prices by Industry in Hulu Sungai Selatan Regency (million rupiahs), 2016–2020**

<b>Lapangan Usaha/Industry</b>	<b>2016</b>	<b>2017</b>	<b>2018</b>	<b>2019 *</b>	<b>2020 **</b>
(1)	(2)	(3)	(4)	(5)	(6)
A Pertanian, Kehutanan, dan Perikanan/ <i>Agriculture, Forestry, and Fishing</i>	1,052.30	1,069.85	1,116.15	1,148.90	1,149.28
B Pertambangan dan Penggalian/ <i>Mining and Quarrying</i>	449.77	536.34	619.13	663.13	622.15
C Industri Pengolahan/ <i>Manufacturing</i>	307.30	325.29	340.15	355.08	342.30
D Pengadaan Listrik dan Gas/ <i>Electricity and Gas</i>	2.65	2.73	2.92	3.05	3.18
E Pengadaan Air; Pengelolaan Sampah, Limbah, dan Daur Ulang/ <i>Water Supply; Sewerage, Waste Management, and Remediation Activities</i>	13.99	14.41	15.20	16.24	17.57
F Konstruksi/ <i>Construction</i>	311.11	326.95	341.07	361.31	348.28
G Perdagangan Besar dan Eceran; Reparasi Mobil dan Sepeda Motor/ <i>Wholesale and Retail Trade; Repair of Motor Vehicles and Motorcycles</i>	345.35	363.60	382.41	402.09	392.47
H Transportasi dan Pergudangan/ <i>Transportation and Storage</i>	202.50	215.57	227.27	239.94	234.49
I Penyediaan Akomodasi dan Makan Minum/ <i>Accommodation and Food Service Activities</i>	141.62	151.84	161.70	174.73	170.95
J Informasi dan Komunikasi/ <i>Information and Communication</i>	185.18	200.13	213.03	230.69	251.19

Lanjutan Tabel/*Continued Table 12.2*

<b>Lapangan Usaha/Industry</b>		<b>2016</b>	<b>2017</b>	<b>2018</b>	<b>2019 *</b>	<b>2020 **</b>
(1)		(2)	(3)	(4)	(5)	(6)
K	Jasa Keuangan dan Asuransi/ <i>Financial and Insurance Activities</i>	77.88	80.03	82.15	85.46	86.46
L	Real Estat/ <i>Real Estate Activities</i>	99.38	105.09	109.61	115.95	122.47
M,N	Jasa Perusahaan/ <i>Business Activities</i>	4.45	4.75	4.95	5.19	5.11
O	Administrasi Pemerintahan, Pertahanan, dan Jaminan Sosial Wajib/ <i>Public Administration and Defence; Compulsory Social Security</i>	344.43	353.17	366.47	386.97	377.12
P	Jasa Pendidikan/ <i>Education</i>	290.19	308.47	323.92	342.29	344.44
Q	Jasa Kesehatan dan Kegiatan Sosial/ <i>Human Health and Social Work Activities</i>	77.99	85.45	91.54	98.29	106.82
R,S,T,U	Jasa Lainnya/ <i>Other Services Activities</i>	62.48	67.85	72.58	77.74	76.91
<b>Produk Domestik Regional Bruto/<i>Gross Regional Domestic Product</i></b>		3,968.57	4,211.49	4,470.25	4,707.05	4,651.20

Catatan/*Note*: \*Angka Sementara/*Preliminary Figures*\*\*Angka Sangat Sementara/*Very Preliminary Figures*Sumber/*Source*: Badan Pusat Statistik Kabupaten Hulu Sungai Selatan /BPS-Statistics of Hulu Sungai Selatan Regency

**Tabel**  
**Table** 12.3

**Distribusi Persentase Produk Domestik Regional Bruto Atas Dasar Harga Berlaku (ADHB) Menurut Lapangan Usaha di Kabupaten Hulu Sungai Selatan, 2016–2020**  
**Percentage Distribution of Gross Regional Domestic Product at Current Market Prices by Industry in Hulu Sungai Selatan Regency/Municipality, 2016–2020**

Lapangan Usaha/ <i>Industry</i>	2016	2017	2018	2019 *	2020 **
(1)	(2)	(3)	(4)	(5)	(6)
A Pertanian, Kehutanan, dan Perikanan/ <i>Agriculture, Forestry, and Fishing</i>	26.96	25.63	25.13	24.66	24.87
B Pertambangan dan Penggalian/ <i>Mining and Quarrying</i>	8.69	9.90	10.79	10.34	9.70
C Industri Pengolahan/ <i>Manufacturing</i>	8.21	8.39	8.11	8.00	7.81
D Pengadaan Listrik dan Gas/ <i>Electricity and Gas</i>	0.07	0.08	0.08	0.08	0.09
E Pengadaan Air; Pengelolaan Sampah, Limbah, dan Daur Ulang/ <i>Water Supply; Sewerage, Waste Management, and Remediation Activities</i>	0.35	0.34	0.34	0.35	0.38
F Konstruksi/ <i>Construction</i>	7.99	7.92	7.92	8.05	7.81
G Perdagangan Besar dan Eceran; Reparasi Mobil dan Sepeda Motor/ <i>Wholesale and Retail Trade; Repair of Motor Vehicles and Motorcycles</i>	9.13	9.21	9.26	9.42	9.35
H Transportasi dan Pergudangan/ <i>Transportation and Storage</i>	5.13	5.19	5.16	5.22	5.18
I Penyediaan Akomodasi dan Makan Minum/ <i>Accommodation and Food Service Activities</i>	3.58	3.60	3.65	3.82	3.83
J Informasi dan Komunikasi/ <i>Information and Communication</i>	4.28	4.36	4.36	4.53	4.91
K Jasa Keuangan dan Asuransi/ <i>Financial and Insurance Activities</i>	2.04	2.02	2.00	1.98	2.00

Lanjutan Tabel/*Continued Table* 12.3

Lapangan Usaha/ <i>Industry</i>		2016	2017	2018	2019 *	2020 **
(1)		(2)	(3)	(4)	(5)	(6)
L	Real Estat/ <i>Real Estate Activities</i>	2.44	2.40	2.36	2.41	2.59
M,N	Jasa Perusahaan/ <i>Business Activities</i>	0.12	0.12	0.12	0.13	0.13
O	Administrasi Pemerintahan, Pertahanan, dan Jaminan Sosial Wajib/ <i>Public Administration and Defence; Compulsory Social Security</i>	9.70	9.38	9.28	9.34	9.31
P	Jasa Pendidikan/ <i>Education</i>	7.55	7.58	7.51	7.64	7.75
Q	Jasa Kesehatan dan Kegiatan Sosial/ <i>Human Health and Social Work Activities</i>	2.08	2.14	2.16	2.22	2.46
R,S,T,U	Jasa Lainnya/ <i>Other Services Activities</i>	1.68	1.74	1.76	1.84	1.85
<b>Produk Domestik Regional Bruto/<i>Gross Regional Domestic Product</i></b>		100	100	100	100	100

Catatan/*Note*: \*Angka Sementara/*Preliminary Figures*

\*\*Angka Sangat Sementara/*Very Preliminary Figures*

Sumber/*Source*: Badan Pusat Statistik Kabupaten Hulu Sungai Selatan /*BPS-Statistics of Hulu Sungai Selatan Regency*

**Tabel**  
**Table** 12.4

**Laju Pertumbuhan Produk Domestik Regional Bruto Atas Dasar Harga Konstan 2010 Menurut Lapangan Usaha di Kabupaten Hulu Sungai Selatan (persen), 2016–2020**  
**Growth Rate of Gross Regional Domestic Product at 2010 Constant Market Prices by Industry in Hulu Sungai Selatan Regency (percent), 2016–2020**

Lapangan Usaha/Industry		2016	2017	2018	2019*	2020**
(1)		(2)	(3)	(4)	(5)	(6)
A	Pertanian, Kehutanan, dan Perikanan/ <i>Agriculture, Forestry, and Fishing</i>	4.83	1.67	4.33	2.93	0.03
B	Pertambangan dan Penggalian/ <i>Mining and Quarrying</i>	15.67	19.25	15.44	7.11	-6.18
C	Industri Pengolahan/ <i>Manufacturing</i>	5.38	5.85	4.57	4.39	-3.60
D	Pengadaan Listrik dan Gas/ <i>Electricity and Gas</i>	5.72	2.98	7.08	4.33	4.46
E	Pengadaan Air; Pengelolaan Sampah, Limbah, dan Daur Ulang/ <i>Water Supply; Sewerage, Waste Management, and Remediation Activities</i>	2.85	3.04	5.50	6.83	8.18
F	Konstruksi/ <i>Construction</i>	4.48	5.09	4.32	5.93	-3.61
G	Perdagangan Besar dan Eceran; Reparasi Mobil dan Sepeda Motor/ <i>Wholesale and Retail Trade; Repair of Motor Vehicles and Motorcycles</i>	4.60	5.28	5.18	5.15	-2.39
H	Transportasi dan Pergudangan/ <i>Transportation and Storage</i>	4.93	6.46	5.43	5.57	-2.27
I	Penyediaan Akomodasi dan Makan Minum/ <i>Accommodation and Food Service Activities</i>	6.79	7.22	6.50	8.06	-2.16
J	Informasi dan Komunikasi/ <i>Information and Communication</i>	7.80	8.07	6.45	8.29	8.89
K	Jasa Keuangan dan Asuransi/ <i>Financial and Insurance Activities</i>	5.35	2.76	2.65	4.03	1.17
L	Real Estat/ <i>Real Estate Activities</i>	4.24	5.75	4.30	5.79	5.62
M,N	Jasa Perusahaan/ <i>Business Activities</i>	8.12	6.66	4.22	4.91	-1.51

Lanjutan Tabel/*Continued Table 12.4*

<b>Lapangan Usaha/Industry</b>		<b>2016</b>	<b>2017</b>	<b>2018</b>	<b>2019 *</b>	<b>2020**</b>
	(1)	(2)	(3)	(4)	(5)	(6)
0	Administrasi Pemerintahan, Pertahanan, dan Jaminan Sosial Wajib/ <i>Public Administration and Defence; Compulsory Social Security</i>	2.02	2.54	3.77	5.59	-2.54
P	Jasa Pendidikan/ <i>Education</i>	6.07	6.30	5.01	5.67	0.63
Q	Jasa Kesehatan dan Kegiatan Sosial/ <i>Human Health and Social Work Activities</i>	7.73	9.56	7.13	7.37	8.68
R,S,T,U	Jasa Lainnya/ <i>Other Services Activities</i>	7.16	8.59	6.97	7.11	-1.06
<b>Produk Domestik Regional Bruto/Gross Regional Domestic Product</b>		6.08	6.12	6.14	5.30	-1.19

Catatan/*Note*: \*Angka Sementara/*Preliminary Figures*

\*\*Angka Sangat Sementara/*Very Preliminary Figures*

Sumber/*Source*: Badan Pusat Statistik Kabupaten Hulu Sungai Selatan /BPS-Statistics of Hulu Sungai Selatan Regency

**Tabel**  
**Table** 12.5

**Indeks Harga Implisit Produk Domestik Regional Bruto Menurut Lapangan Usaha di Kabupaten Hulu Sungai Selatan (2010=100), 2016-2020**  
**Implicit Price Index of Gross Regional Domestic Product by Industry in Hulu Sungai Selatan Regency (2010=100), 2016-2020**

Lapangan Usaha/Industry		2016	2017	2018	2019*	2020**
(1)		(2)	(3)	(4)	(5)	(6)
A	Pertanian, Kehutanan, dan Perikanan/ <i>Agriculture, Forestry, and Fishing</i>	133.17	135.49	138.65	140.86	142.09
B	Pertambangan dan Penggalian/ <i>Mining and Quarrying</i>	100.49	104.40	107.31	102.31	102.31
C	Industri Pengolahan/ <i>Manufacturing</i>	138.87	145.85	146.86	147.93	149.78
D	Pengadaan Listrik dan Gas/ <i>Electricity and Gas</i>	140.56	160.16	169.36	173.78	178.56
E	Pengadaan Air; Pengelolaan Sampah, Limbah, dan Daur Ulang/ <i>Water Supply; Sewerage, Waste Management, and Remediation Activities</i>	130.45	134.31	138.82	139.88	140.84
F	Konstruksi/ <i>Construction</i>	133.50	136.91	142.94	146.15	147.21
G	Perdagangan Besar dan Eceran; Reparasi Mobil dan Sepeda Motor/ <i>Wholesale and Retail Trade; Repair of Motor Vehicles and Motorcycles</i>	137.39	143.28	149.06	153.73	156.46
H	Transportasi dan Pergudangan/ <i>Transportation and Storage</i>	131.72	136.09	139.71	142.83	144.96
I	Penyediaan Akomodasi dan Makan Minum/ <i>Accommodation and Food Service Activities</i>	131.30	134.27	139.19	143.34	147.12
J	Informasi dan Komunikasi/ <i>Information and Communication</i>	120.03	123.10	126.11	128.85	128.26



Lanjutan Tabel/Continued Table 12.5

<b>Lapangan Usaha/Industry</b>		<b>2016</b>	<b>2017</b>	<b>2018</b>	<b>2019 *</b>	<b>2020**</b>
<b>(1)</b>		<b>(2)</b>	<b>(3)</b>	<b>(4)</b>	<b>(5)</b>	<b>(6)</b>
K	Jasa Keuangan dan Asuransi/ <i>Financial and Insurance Activities</i>	135.89	142.83	149.64	152.24	151.53
L	Real Estat/ <i>Real Estate Activities</i>	127.72	129.19	132.83	136.35	138.62
M,N	Jasa Perusahaan/ <i>Business Activities</i>	142.35	147.32	153.18	158.32	162.56
O	Administrasi Pemerintahan, Pertahanan, dan Jaminan Sosial Wajib/ <i>Public Administration and Defence; Compulsory Social Security</i>	146.48	150.20	155.95	158.34	162.05
P	Jasa Pendidikan/ <i>Education</i>	135.20	139.01	142.85	146.44	147.66
Q	Jasa Kesehatan dan Kegiatan Sosial/ <i>Human Health and Social Work Activities</i>	138.86	141.41	145.54	148.41	151.49
R,S,T,U	Jasa Lainnya/ <i>Other Services Activities</i>	140.03	145.05	149.32	154.96	158.07
<b>Produk Domestik Regional Bruto/Gross Regional Domestic Product</b>		<b>130.99</b>	<b>134.28</b>	<b>137.76</b>	<b>139.44</b>	<b>141.15</b>

Catatan/Note: \*Angka Sementara/Preliminary Figures

\*\*Angka Sangat Sementara/Very Preliminary Figures

Sumber/Source: Badan Pusat Statistik Kabupaten Hulu Sungai Selatan /BPS-Statistics of Hulu Sungai Selatan Regency

**Tabel**  
**Table** 12.6

**Laju Implisit Produk Domestik Regional Bruto Menurut Lapangan Usaha di Kabupaten Hulu Sungai Selatan (2010=100), 2016-2020**  
**Implicit Growth Rate of Gross Regional Domestic Product by Industry in Hulu Sungai Selatan Regency (2010=100), 2016-2020**

Lapangan Usaha/Industry		2016	2017	2018	2019*	2020**
(1)		(2)	(3)	(4)	(5)	(6)
A	Pertanian, Kehutanan, dan Perikanan/ <i>Agriculture, Forestry, and Fishing</i>	3.26	1.74	2.33	1.60	0.87
B	Pertambangan dan Penggalian/ <i>Mining and Quarrying</i>	-2.81	3.89	2.79	-4.67	0.01
C	Industri Pengolahan/ <i>Manufacturing</i>	5.46	5.03	0.69	0.73	1.25
D	Pengadaan Listrik dan Gas/ <i>Electricity and Gas</i>	19.68	13.94	5.75	2.61	2.75
E	Pengadaan Air; Pengelolaan Sampah, Limbah, dan Daur Ulang/ <i>Water Supply; Sewerage, Waste Management, and Remediation Activities</i>	0.61	2.96	3.36	0.76	0.69
F	Konstruksi/ <i>Construction</i>	2.40	2.56	4.41	2.25	0.72
G	Perdagangan Besar dan Eceran; Reparasi Mobil dan Sepeda Motor/ <i>Wholesale and Retail Trade; Repair of Motor Vehicles and Motorcycles</i>	2.82	4.29	4.04	3.13	1.77
H	Transportasi dan Pergudangan/ <i>Transportation and Storage</i>	2.46	3.31	2.67	2.23	1.49
I	Penyediaan Akomodasi dan Makan Minum/ <i>Accommodation and Food Service Activities</i>	1.10	2.26	3.66	2.98	2.64
J	Informasi dan Komunikasi/ <i>Information and Communication</i>	1.64	2.55	2.45	2.18	-0.46

Lanjutan Tabel/Continued Table 12.6

Lapangan Usaha/Industry		2016	2017	2018	2019	2020
(1)		(2)	(3)	(4)	(5)	(6)
K	Jasa Keuangan dan Asuransi/ <i>Financial and Insurance Activities</i>	3.90	5.11	4.77	1.74	-0.47
L	Real Estat/ <i>Real Estate Activities</i>	1.73	1.15	2.82	2.65	1.67
M,N	Jasa Perusahaan/ <i>Business Activities</i>	2.89	3.49	3.98	3.36	2.68
O	Administrasi Pemerintahan, Pertahanan, dan Jaminan Sosial Wajib/ <i>Public Administration and Defence; Compulsory Social Security</i>	2.79	2.54	3.83	1.53	2.34
P	Jasa Pendidikan/ <i>Education</i>	5.79	2.82	2.76	2.51	0.83
Q	Jasa Kesehatan dan Kegiatan Sosial/ <i>Human Health and Social Work Activities</i>	3.64	1.84	2.92	1.97	2.07
R,S,T,U	Jasa Lainnya/ <i>Other Services Activities</i>	3.94	3.59	2.94	3.78	2.01
<b>Produk Domestik Regional Bruto/Gross Regional Domestic Product</b>		2.47	2.51	2.59	1.22	1.23

Catatan/Note: \*Angka Sementara/Preliminary Figures

\*\*Angka Sangat Sementara/Very Preliminary Figures

Sumber/Source: Badan Pusat Statistik Kabupaten Hulu Sungai Selatan /BPS-Statistics of Hulu Sungai Selatan Regency

**Tabel**  
**Table** 12.7

**Produk Domestik Regional Bruto Atas Dasar Harga Berlaku Menurut Jenis Pengeluaran di Kabupaten Hulu Sungai Selatan (miliar rupiah), 2016–2020**  
**Gross Regional Domestic Product at Current Market Prices by Type of Expenditure in Hulu Sungai Selatan Regency (billion rupiahs), 2016–2020**

<b>Jenis Pengeluaran</b> <b>Type of Expenditure</b>	<b>2016</b>	<b>2017</b>	<b>2018*</b>	<b>2019**</b>	<b>2020</b>
(1)	(2)	(3)	(4)	(5)	(6)
Pengeluaran Konsumsi Rumah Tangga <i>Household Consumption Expenditure</i>	3.611,41	3.922,27	4.272,18	4.628,24	...
Pengeluaran Konsumsi LNPRT <i>NPISH Consumption Expenditure</i>	87,27	97,09	109,11	122,04	...
Pengeluaran Konsumsi Pemerintah <i>Government Consumption Expenditure</i>	1.141,70	1.181,25	1.256,06	1.357,97	...
Pembentukan Modal Tetap Bruto <i>Gross Fixed Capital Formation</i>	1.560,10	1.673,90	1.831,66	2.010,52	...
Perubahan Inventori <i>Changes in Inventories</i>	-54,82	17,71	20,35	22,84	...
Net Ekspor Barang dan Jasa/ <i>Net Exports of Goods and Services</i>	-1.147,10	-1.236,89	-1.321,44	-1.537,59	...
<b>Produk Domestik Regional Bruto/ <i>Gross Regional Domestic Product</i></b>	<b>5.198,55</b>	<b>5.655,33</b>	<b>6.167,93</b>	<b>6.604,02</b>	<b>...</b>

Catatan/Note: \*Angka Sementara/Preliminary Figures

\*\*Angka Sangat Sementara/Very Preliminary Figures

Sumber/Source: Badan Pusat Statistik Kabupaten Hulu Sungai Selatan /BPS-Statistics of Hulu Sungai Selatan Regency

**Tabel**  
**Table** 12.8

**Produk Domestik Regional Bruto Atas Dasar Harga Konstan 2010 Menurut Jenis Pengeluaran di Kabupaten Hulu Sungai Selatan (miliar rupiah), 2016–2020**  
**Gross Regional Domestic Product at 2010 Constant Market Prices by Type of Expenditure in Hulu Sungai Selatan Regency (billion rupiahs), 2016–2020**

Jenis Pengeluaran Type of Expenditure	2016	2017	2018*	2019**	2020
(1)	(2)	(3)	(4)	(5)	(6)
Pengeluaran Konsumsi Rumah Tangga <i>Household Consumption Expenditure</i>	2 856,19	2 995,23	3 153,99	3 314,24	...
Pengeluaran Konsumsi LNPRT <i>NPISH Consumption Expenditure</i>	62,54	67,45	73,64	79,73	...
Pengeluaran Konsumsi Pemerintah <i>Government Consumption Expenditure</i>	771,90	778,31	805,52	834,06	...
Pembentukan Modal Tetap Bruto <i>Gross Fixed Capital Formation</i>	1 161,95	1 213,10	1 280,55	1 349,15	...
Perubahan Inventori <i>Changes in Inventories</i>	-45,94	14,43	16,17	13,91	...
Net Ekspor Barang dan Jasa/ Net Exports of Goods and Services	-838,07	-857,03	-859,71	-883,14	...
<b>Produk Domestik Regional Bruto/Gross Regional Domestic Product</b>	<b>3 968,57</b>	<b>4 211,49</b>	<b>4 470,14</b>	<b>4 707,95</b>	<b>...</b>

Catatan/Note: \*Angka Sementara/Preliminary Figures

\*\*Angka Sangat Sementara/Very Preliminary Figures

Sumber/Source: Badan Pusat Statistik Kabupaten Hulu Sungai Selatan /BPS-Statistics of Hulu Sungai Selatan Regency



# PERBANDINGAN ANTAR KABUPATEN/KOTA

Regency/Municipal Comparison



JUMLAH  
PENDUDUK

TERENGGI  
BANJARMASIN  
657 663

TERENDAH  
BALANGAN  
130 355

HULU SUNGAI SELATAN  
228 006



LAJU  
PDRB

TABALONG  
-2,62

HULU SUNGAI  
UTARA  
-0,67

HULU SUNGAI SELATAN  
-1,16



% PENDUDUK  
MISKIN

HULU SUNGAI  
UTARA  
6,14

BANJAR  
2,55

HULU SUNGAI SELATAN  
5,17



INDEKS  
PEMBANGUNAN  
MANUSIA

BANJARMASIN  
79,1

HULU SUNGAI  
UTARA  
65,59

HULU SUNGAI SELATAN  
68,85



**PENJELASAN TEKNIS**

1. Perbandingan antar kabupaten-kota menyajikan gambaran informasi kabupaten-kota di Indonesia yang antara lain mencakup data jumlah penduduk, PDRB, jumlah penduduk miskin, dan Indeks Pembangunan Manusia (IPM).
2. Sensus penduduk berarti perhitungan jumlah penduduk secara periodik. Data yang dicapai, biasanya bukan saja meliputi jumlah orang, tetapi juga fakta mengenai misalnya jenis kelamin, usia, bahasa, dan hal-hal lain yang dianggap perlu.
3. Indeks Pembangunan Manusia (IPM) menjelaskan bagaimana penduduk dapat mengakses hasil pembangunan dalam memperoleh pendapatan, kesehatan, pendidikan, dan sebagainya.

**TECHNICAL NOTES**

1. *Comparability among the regency/municipality provides snapshot of information on the Indonesian regency/municipality that includes data such as population, GRDP, poverty rate, and human development indexes.*
2. *Population census is a periodic enumeration of the population. The data obtained contain not only the total population but also facts on sex, age, language, and other important characteristics.*
3. *Human Development Index (HDI) explain how residents can access development results in obtaining income, health, education, etc.*



**ULASAN**

**DESCRIPTION**

Secara regional, Kabupaten/Kota yang memiliki jumlah penduduk terbanyak pada tahun 2019 adalah Kota Banjarmasin yakni 708.6060 jiwa, dan Kabupaten yang memiliki jumlah penduduk terendah adalah Kabupaten Balangan yaitu 131.428 jiwa. Sementara angka proyeksi menunjukkan jumlah penduduk Provinsi Kalimantan Selatan tahun 2019 mencapai 4.244.096 jiwa.

Kondisi perekonomian suatu wilayah dapat dilihat dari beberapa indikator, diantaranya laju pertumbuhan PDRB, pendapatan per kapita, dan laju inflasi. Pada tahun 2019, Kabupaten Hulu Sungai Selatan mencatat pertumbuhan ekonomi sebesar 5,32 persen. Sementara laju pertumbuhan ekonomi Provinsi Kalimantan Selatan tumbuh 4,08 persen.

Aspek lain yang digunakan untuk perbandingan regional adalah Indeks Pembangunan Manusia. Pada tahun 2019 Kabupaten/Kota dengan capaian tertinggi dalam hal pembangunan manusia adalah Kota Banjarbaru (79,22). Sementara Kabupaten Hulu Sungai Utara menempati urutan terendah (65,49).

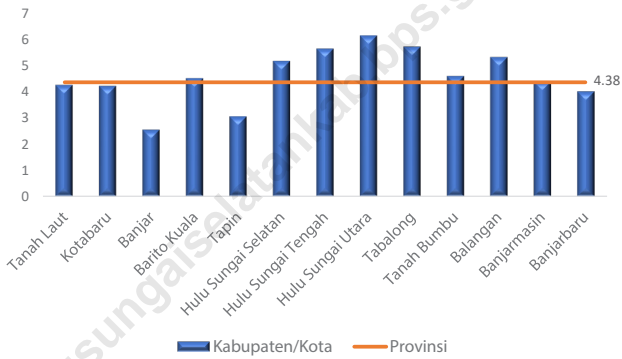
*Regionally, the Regency/Municipality with biggest population in 2019 is Banjarmasin Municipality (708,606 people), and the smallest population was in Balangan Regency (131.428 people). Whereas 2019 projection figure shows population of Kalimantan Selatan Province reached 4,244,096 people.*

*The economic condition of a region can be seen from several indicators such as GRDP growth rate, income per capita, and inflation rates. In 2019, economic growth of Hulu Sungai Selatan Regency reached 5,32 percent. Meanwhile, Kalimantan Selatan Province growth reached 4,08 percent.*

*Another aspect that is used for regional comparison is human development index. In 2019 human development index in Regency/Municipality with the highest achievements in human development is Banjarbaru Municipality (79.22). Meanwhile, Hulu Sungai Utara Regency ranked the lowest (65.49).*

**Gambar** 13.1  
**Figures**

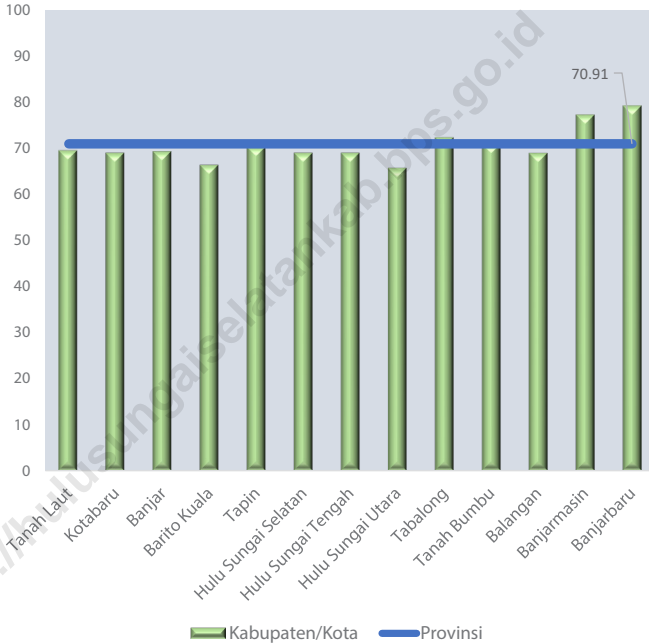
**Persentase Penduduk Miskin Menurut Kabupaten/Kota di Provinsi Kalimantan Selatan, 2020**  
**Percentage of Poor People by Regency/Municipality in Kalimantan Selatan Province, 2020**



Sumber/Source: Badan Pusat Statistik Kabupaten Hulu Sungai Selatan, Survei Sosial Ekonomi Nasional /BPS-Statistics of Hulu Sungai Selatan Regency, National Socio Economic Survey

**Gambar** 13.2  
**Figures**

**Indeks Pembangunan Manusia Menurut Kabupaten/ Kota di Provinsi Kalimantan Selatan, 2020**  
*Human Development Index by Regency/Municipality in Kalimantan Selatan Province, 2020*



Sumber/Source: Badan Pusat Statistik Kabupaten Hulu Sungai Selatan, Survei Sosial Ekonomi Nasional /BPS-Statistics of Hulu Sungai Selatan Regency, National Socio Economic Survey

**Tabel**  
**Table** 13.1

**Jumlah Penduduk Menurut Kabupaten/Kota di Provinsi Kalimantan Selatan (ribu), 2016–2020**  
**Population by Regency/Municipality in Kalimantan Selatan Province (thousand), 2016–2020**

Kabupaten/Kota Regency/Municipality	2016 <sup>1</sup>	2017 <sup>1</sup>	2018 <sup>1</sup>	2019 <sup>1</sup>	2020 <sup>2</sup>
(1)	(2)	(3)	(4)	(5)	(6)
Tanah Laut	329 286	334 328	339 195	343 890	348 966
Kotabaru	325 827	331 326	336 719	342 217	325 622
Banjarnegara	563 062	571 573	580 026	588 066	565 635
Barito Kuala	302 304	306 195	310 016	313 595	313 021
Tapin	184 330	186 672	189 081	191 372	189 475
Hulu Sungai Selatan	229 889	232 587	235 217	237 702	228 006
Hulu Sungai Tengah	263 376	266 501	269 384	272 419	258 721
Hulu Sungai Utara	228 528	231 594	234 604	237 573	226 727
Tabalong	243 477	247 106	250 809	254 322	253 305
Tanah Bumbu	334 314	343 193	351 673	360 187	322 646
Balangan	125 534	127 503	129 505	131 428	130 355
Banjarmasin	684 183	692 793	700 869	708 606	657 663
Banjarnegara	241 369	248 423	255 597	262 719	253 442
<b>Provinsi Kalimantan Selatan</b>	<b>4 055 479</b>	<b>4 119 794</b>	<b>4 182 695</b>	<b>4 244 096</b>	<b>4 073 584</b>

Sumber/Source: <sup>1</sup>Badan Pusat Statistik, Proyeksi Penduduk Indonesia 2010–2035/BPS, Indonesia Population Projection 2010–2035

<sup>2</sup>Badan Pusat Statistik, Sensus Penduduk 2020 / *Badan Pusat Statistik, 2020 Population Census*

**Tabel**  
**Table** 13.2

**Laju Pertumbuhan Produk Domestik Regional Bruto Atas Dasar Harga Konstan 2010 Menurut Kabupaten/Kota di Provinsi Kalimantan Selatan (persen), 2016–2020**  
**Rate of Growth of Gross Regional Domestic Products at Constant 2010 Prices by Regency/Municipality in Kalimantan Selatan Province (percent), 2016–2020**

Kabupaten/Kota Regency/Municipality	2016	2017	2018	2019	2020
(1)	(2)	(3)	(4)	(5)	(6)
Tanah Laut	3,25	4,64	4,65	3,74	-1,99
Kotabaru	4,25	5,02	4,89	4,17	-1,87
Banjar	4,70	4,66	5,01	4,52	-1,96
Barito Kuala	5,15	5,79	5,22	5,05	-1,04
Tapin	4,97	5,14	5,01	4,25	-1,50
Hulu Sungai Selatan	6,08	6,12	6,14	5,30	-1,19
Hulu Sungai Tengah	6,21	5,73	5,15	4,78	-1,01
Hulu Sungai Utara	4,63	5,77	5,81	5,52	-0,67
Tabalong	3,14	3,74	3,77	3,67	-2,62
Tanah Bumbu	3,12	4,14	4,14	3,63	-1,46
Balangan	2,62	2,92	3,12	3,17	-2,47
Banjarmasin	6,28	6,40	6,38	6,12	-1,91
Banjarbaru	6,94	6,96	6,90	6,92	-1,88
<b>Provinsi Kalimantan Selatan</b>	<b>4,40</b>	<b>5,28</b>	<b>5,08</b>	<b>4,08</b>	<b>-1,81</b>

Sumber/Source: Badan Pusat Statistik Kabupaten Hulu Sungai Selatan /BPS-Statistics of Hulu Sungai Selatan Regency

**Tabel**  
**Table** 13.3

**Jumlah Penduduk Miskin Menurut Kabupaten/Kota di  
Provinsi Kalimantan Selatan (ribu), 2016–2020**  
**Number of Poor Population by Regency/Municipality in  
Kalimantan Selatan Province (thousand), 2016–2020**

Kabupaten/Kota Regency/Municipality	2016	2017	2018	2019	2020
(1)	(2)	(3)	(4)	(5)	(6)
Tanah Laut	15,24	15,31	14,87	15,45	14,79
Kotabaru	14,78	14,44	15,17	15,29	14,6
Banjar	17,36	16,85	15,62	15,91	15,12
Barito Kuala	15,71	15,64	14,09	14,49	14,25
Tapin	6,81	7,01	6,98	6,51	5,9
Hulu Sungai Selatan	14,42	13,45	12,22	12,64	12,39
Hulu Sungai Tengah	16,22	16,17	16,14	16,1	15,47
Hulu Sungai Utara	15,38	15,35	14,92	15,4	14,72
Tabalong	15,4	15	14,87	15,22	14,7
Tanah Bumbu	17,48	17,02	17,06	17,35	16,83
Balangan	7,09	7,21	7,21	7,27	7,06
Banjarmasin	28,75	28,93	29,24	29,65	31,31
Banjarbaru	11,06	11,54	10,64	11,22	10,75
<b>Provinsi Kalimantan Selatan</b>	<b>195,7</b>	<b>193,92</b>	<b>189,03</b>	<b>192,48</b>	<b>187,87</b>

Sumber/Source: Badan Pusat Statistik Kabupaten Hulu Sungai Selatan, Survei Sosial Ekonomi Nasional /BPS-Statistics of Hulu Sungai Selatan Regency, National Socio Economic Survey

**Tabel**  
**Table** 13.4

**Persentase Penduduk Miskin Menurut Kabupaten/Kota di Provinsi Kalimantan Selatan (%), 2016–2020**  
**Percentage of Poor People by Regency/Municipality in Kalimantan Selatan Province (%), 2016–2020**

Kabupaten/Kota Regency/Municipality	2016	2017	2018	2019	2020
(1)	(2)	(3)	(4)	(5)	(6)
Tanah Laut	4.65	4.60	4.40	4.51	4,26
Kotabaru	4.56	4.38	4.52	4.49	4,22
Banjar	3.10	2.96	2.70	2.72	2,55
Barito Kuala	5.22	5.13	4.56	4.63	4,51
Tapin	3.70	3.77	3.70	3.41	3,06
Hulu Sungai Selatan	6.29	5.80	5.21	5.33	5,17
Hulu Sungai Tengah	6.18	6.09	6.01	5.93	5,64
Hulu Sungai Utara	6.76	6.65	6.38	6.50	6,14
Tabalong	6.35	6.09	5.95	6.01	5,72
Tanah Bumbu	5.27	4.99	4.88	4.85	4,6
Balangan	5.67	5.68	5.59	5.55	5,32
Banjarmasin	4.22	4.19	4.18	4.20	4,39
Banjarbaru	4.62	4.68	4.19	4.30	4,01
<b>Provinsi Kalimantan Selatan</b>	<b>...</b>	<b>...</b>	<b>4.55</b>	<b>4.54</b>	<b>4,38</b>

Sumber/Source: Badan Pusat Statistik Kabupaten Hulu Sungai Selatan, Survei Sosial Ekonomi Nasional /BPS-Statistics of Hulu Sungai Selatan Regency, National Socio Economic Survey

**Tabel**  
**Table** 13.5**Indeks Pembangunan Manusia Menurut Kabupaten/Kota  
di Provinsi Kalimantan Selatan, 2016–2020**  
*Human Development Index by Regency/Municipality in  
Kalimantan Selatan Province, 2016–2020*

Kabupaten/Kota Regency/Municipality	2016	2017	2018	2019	2020
(1)	(2)	(3)	(4)	(5)	(6)
Tanah Laut	67,44	68,00	68,49	69,04	69,38
Kotabaru	67,10	67,79	68,32	68,95	68,86
Banjari	66,87	67,77	68,32	68,94	69,18
Barito Kuala	64,33	64,93	65,91	66,24	66,22
Tapin	68,05	68,70	69,53	70,13	70,11
Hulu Sungai Selatan	67,52	67,80	68,41	68,80	68,85
Hulu Sungai Tengah	67,07	67,78	68,32	68,80	68,84
Hulu Sungai Utara	63,38	64,21	65,06	65,49	65,59
Tabalong	70,07	70,76	71,14	71,78	72,19
Tanah Bumbu	68,28	69,12	70,05	70,50	70,71
Balangan	66,25	67,25	67,88	68,39	68,82
Banjarmasin	75,94	76,46	76,83	77,16	77,1
Banjarmaru	77,96	78,32	78,83	79,22	79,1
<b>Provinsi Kalimantan Selatan</b>	<b>69,65</b>	<b>70,17</b>	<b>70,72</b>	<b>69,05</b>	<b>70,91</b>

Sumber/Source: Badan Pusat Statistik Kabupaten Hulu Sungai Selatan, Survei Sosial Ekonomi Nasional /BPS-Statistics of Hulu Sungai Selatan Regency, National Socio Economic Survey







Sensus  
Penduduk  
2020



# DATA

MENCERDASKAN BANGSA

— Enlighten The Nation —



**Badan Pusat Statistik**  
**Kabupaten Hulu Sungai Selatan**  
*BPS Statistics of Hulu Sungai Selatan Regency*  
Jl. Mawar No.74 Kandangan, Kalimantan Selatan 71212  
Telp: (0517) 21040 Email: [bps6306@bps.go.id](mailto:bps6306@bps.go.id)  
Homepage: <http://hulusungaiselatankab.bps.go.id>

